REPUBLIEK VAN SUID-AFRIKA

REPUBLIC OF SOUTH AFRICA

VERSLAG

OOR WEERKUNDIGE DATA

VAN DIE JAAR 1973

REPORT

ON METEOROLOGICAL DATA

OF THE YEAR 1973



WEERBURO
DEPARTEMENT VAN VERVOER

WEATHER BUREAU
DEPARTMENT OF TRANSPORT

Uitgegee op Gesag/Published by Authority

RP 104/1975

Drukkoste/Cost of Printing R1670

PRYS/PRICE R1,80
BUITELANDS/ABROAD R2,2
POSVRY/POST FREE

PUBLIKASIES VAN DIE WEERBURO

Departement van Vervoer
Privaatsak X193
PRETORIA
0001
SUID-AFRIKA

GEREELDE PUBLIKASIES		Subskripsie p.j.
Verslag oor Weerkundige Data van die Jaar (jongste oplaag - 1972)	Plaaslik	R1,70
	Buiteland	R2,15
Maandelikse Weerverslag		R1,50
Daaglikse Weerbulletin :		
(i) daaglikse versprei		R6,00
(ii) maandelikse versprei		R5,00
Weeklikse Reënverslag		R1,00
Notos (gestaak) (jongste opgaaf - Vol. 19, 1970)		R5,00
Jaarlikse Stralingsbulletin (jongste oplaag - 1974)	Plaaslik	R4,40
	Buiteland	R5,50
Nuusbrief, Weerburo		R1,50
Radiosonde Rawindata (jongste oplaag - 1973)	Plaaslik	R1,10
	Buiteland	R1,40

DIVERSE PUBLIKASIES		Prys
Uurlikse waardes by 19 stasies :		
(i) Temperatuur en Relatiewe Vogtigheid	5 jaar per stasie	R1,25
	1 jaar per stasie	R0,25
(ii) Sonskyn	5 jaar per stasie	R0,50
	1 jaar per stasie	R0,10
Jaarverslag 1941-45 vir Suidwes-Afrika (uit druk)		
Jaarverslae van 1946 tot 1950 vir Suidwes-Afrika, (uit druk) (Daarna opgeneem in die gereelde publikasie "Verslag oor Weerkundige Data van die Jaar")		
Aeronautical Climatological Summaries - Frequency tables of visibility and low cloud for :		
Jan Smuts Airport 1961		R0,10
Louis Botha Airport 1961		R0,10
D.F. Malan Airport 1962		R0,10
I.G.J.-Weerkaarte : Julie 1957 tot Desember 1958 :	per stel	R2,70
	per maand	R0,15
Lys van Antarktiese Terme (uit druk)		
Tegniese Verhandeling; no. 1 : An introduction to the Bethlehem Weather Modification Experiment; Part 1. 1974		R0,30
W.B.7 Weerkundige waarnemings te Tristan da Cunha (1943-47). 1949 (uit druk)		
W.B.10 Tweetalige Weerkundige Woordelys (Afrikaans-Engels; Engels-Afrikaans) (uit druk)		
W.B.12 Bibliografie van Meteorologiese streekliteratuur; Volume 1 : Suidelike Afrika (1486-1948). 1950		R0,25
W.B.13 Bowinde in Suidelike Afrika. 1950 (uit druk)		
W.B.14 Sonskyn en Bewolktheid in Suid-Afrika 1950. (uit druk)		
W.B.15 Kontinentaliteit en die ontleding van lugdruk oor die Noordelike Halfrond. 1950 (uit druk)		
W.B.16 Ontleding van Standaard Afwyking van lugdruk oor die Noordelike Halfrond. 1951 (uit druk)		
W.B.17 Die Outokorrelasie van daaglikse Seevlaklugdruk oor die Noordelike Halfrond. 1952 (uit druk)		

(vervolg op binnekant van agteromslag)

PUBLICATIONS OF THE WEATHER BUREAU

Department of Transport
Private Bag X193
PRETORIA
0001
SOUTH AFRICA

REGULAR PUBLICATIONS		Subscription p.a.
Report on Meteorological Data of the Year (latest edition - 1972)	Local	R1,70
	Overseas	R2,15
Monthly Weather Report		R1,50
Daily Weather Report :		
(i) distributed daily		R6,00
(ii) distributed monthly		R5,00
Weekly Rainfall Report		R1,00
Notos (discontinued) (latest edition - Vol. 19, 1970)		R5,00
Annual Radiation Bulletin (latest edition - 1974)	Local	R4,40
	Overseas	R5,50
News Letter, Weather Bureau		R1,50
Radiosonde Rawin Data (latest edition - 1973)	Local	R1,10
	Overseas	R1,40

MISCELLANEOUS PUBLICATIONS		Price
Hourly values at 19 stations :		
(i) Temperature and Relative Humidity	5 years per station	R1,25
	1 year per station	R0,25
(ii) Sunshine	5 years per station	R0,50
	1 year per station	R0,10
Annual Report 1941-45 for South West Africa (out of print)		
Annual Reports for 1946 to 1950 for South West Africa. (out of print) (Thereafter included in the regular publication "Report on Meteorological Data of the Year")		
Aeronautical Climatological Summaries - Frequency tables of visibility and low cloud for :		
Jan Smuts Airport 1961		R0,10
Louis Botha Airport 1961		R0,10
D.F. Malan Airport 1962		R0,10
I.G.Y. Weather Charts : July 1957 to December 1958:	per set	R2,70
	per month	R0,15
List of Antarctic Terms (out of print)		
Technical Paper; No. 1 : An introduction to the Bethlehem Weather Modification Experiment; Part 1. 1974		R0,30
W.B.7 Meteorological Observations at Tristan da Cunha (1943-47). 1949 (out of print)		
W.B.10 Bilingual Meteorological Dictionary (English-Afrikaans; Afrikaans-English) (out of print)		
W.B.12 Bibliography of Meteorological Regional Literature; Volume 1 : Southern Africa (1486-1948). 1950		R0,25
W.B.13 Upper Winds in Southern Africa. 1950. (out of print)		
W.B.14 Sunshine and Cloudiness in South Africa. 1950 (out of print)		
W.B.15 Continentality and the Analysis of Atmospheric Pressure over the Northern Hemisphere. 1950 (out of print)		
W.B.16 Analysis of the Standard Deviation of Atmospheric Pressure over the Northern Hemisphere. 1951 (out of print)		
W.B.17 The Auto-correlation of daily sea-level pressure over the Northern Hemisphere. 1952 (out of print)		

(continued on inside back cover)

REPUBLIEK VAN SUID-AFRIKA

Departement van Vervoer

WEERBURO

QC
991
.S6
R6
1973

VERSLAG
OOR WEERKUNDIGE DATA

VAN DIE JAAR 1973

UITGEGEE OP GESAG

LIBRARY

N.O.A.A.
U.S Dept. of Commerce

REPUBLIC OF SOUTH AFRICA

Department of Transport

WEATHER BUREAU

REPORT
ON METEOROLOGICAL DATA

OF THE YEAR 1973

PUBLISHED BY AUTHORITY

VOORWOORD

Sedert 1926 word statistiese opsommings van elke jaar se weerkundige gegewens in die vorm van 'n "Verslag van die Jaar" gepubliseer, soos deur wetgewing vereis. Hierdie verslae bevat die data van stasies in die Republiek van Suid-Afrika asook dié van stasies in sommige aangrensende gebiede waar die Republiek vir die weerdienste verantwoordelik was.

Die doel van hierdie verslae is om die groot hoeveelheid ingesamelde weerkundige gegewens in 'n saaklike en bruikbare vorm beskikbaar te stel en om in die behoeftes van verskeie staatsdepartemente, institute, nywerhede, navorsers en ander belanghebbendes te voorsien.

Die huidige boekdeel handel oor die waarnemings wat in die jaar 1973 ingesamel is by stasies in die Republiek van Suid-Afrika asook in Suidwes-Afrika, Lesotho, Swaziland, die eilande Marion en Gough en by die Antarktiese stasie SANAE.

Die aantal stasies in elke gebied het min of meer konstant gebly. Data word verstrek vir 'n totaal van 95 eersteorde-weerstasies waarvan 19 weerkantore is en deur voltydse personeel beman word, terwyl die res deur deeltydse weerkundige beamptes behartig word wat 'n maandelikse toelaag ontvang. Verder is daar gegewens vir 114 tweedeorde- en derdeorde-weerstasies en ietwat meer as 3 000 reënvalstasies waar die werk deur vrywillige medewerkers gedoen word.

Ek wil hier my opregte dank en waardering uitspreek teenoor al die waarnemers en medewerkers vir hulle toegewyde dienste.

PRETORIA
Oktober 1975

J.J. LE ROUX
DIREKTEUR : Weerburo

PREFACE

Statistical summaries of the meteorological data for each year have been published in the form of a "Report of the Year" since 1926. This publication is a statutory requirement and contains the data for stations in the Republic of South Africa as well as those in adjacent territories where the Republic was responsible for the meteorological services.

The purpose of the report is to present the large volume of collected meteorological data in a concise and usable form and to meet the needs of several government departments, institutions, industries, research workers and other potential users.

The present volume deals with the observations of the year 1973 which have been made at stations in the Republic of South Africa as well as in South West Africa, Lesotho, Swaziland, the islands Marion and Gough and at the Antarctic station SANAE.

The number of stations in each territory remained more or less constant. Data are given for a total of 95 first order weather stations, of which 19 are weather offices and staffed by full-time personnel, whilst the remainder are in the charge of part-time meteorological officers who receive a monthly allowance. Data are also given for 114 second and third order weather stations and somewhat more than 3 000 rainfall stations where the observations are made by voluntary co-operative workers.

My sincere thanks and appreciation to all these observers and collaborators for their devoted services.

PRETORIA
October 1975

J.J. LE ROUX
DIRECTOR : Weather Bureau

INHOUD

		Bladsy
VOORWOORD		III
BLADWYSER VAN STASIES IN TABELLE I - VIII		VI-XI
VERKLARENDE AANTEKENINGE		XII-XX
OMSETTABELLE		XXI
TABEL I	Uiterste lugtemperature - vroegste en laatste rypdatums - neerslag	1-42
TABEL II	Gemiddelde daaglikse waardes van verdamping, windspoed, droë- en natboltemperature, relatiewe vogtigheid en bewolktheid - frekwensie van voorkoms van hidrometeore - sonskynduur	43-72
TABEL III	Gemiddeldes en uiterstes van lugdruk	73-81
TABEL IV	Windrigtings- en windspoedfrekwensies en gemiddelde windspoed vir weerkantore en ander stasies met anemograwe	83-92
TABEL V	Grasminimum- en grondtemperature	93-118
TABEL VI	Pentadewaardes van gemiddelde daaglikse temperature, totale sonskynduur en reënval	119-138
TABEL VIIA	Gemiddelde uurlikse waardes van lugtemperatuur	139-145
TABEL VIIB	Gemiddelde uurlikse waardes van relatiewe vogtigheid	147-150
TABEL VIII	Klimaatgegewens vir SANAE	151-153
TABEL IXA	Maandelikse reënvalgegewens vir die Republiek van Suid-Afrika, Lesotho en Swaziland	154-219
TABEL IXB	Maandelikse reënvalgegewens vir Suidwes-Afrika	220-229
KAART VAN SEKSIES	volg op	229

CONTENTS

		Page
PREFACE		III
INDEX TO STATIONS IN TABLES I - VIII		VI-XI
EXPLANATORY NOTES		XII-XX
CONVERSION TABLES		XXI
TABLE I	Extreme air temperatures - first and last dates of occurrence of frost - precipitation	1-42
TABLE II	Average daily values of evaporation, wind speed, dry and wet bulb temperatures, relative humidity and cloudiness - frequencies of occurrence of hydrometeors - sunshine duration	43-72
TABLE III	Averages and extremes of atmospheric pressure	73-81
TABLE IV	Wind direction and wind speed frequencies and average wind speed for weather station and other stations with anemographs	83-92
TABLE V	Grass minimum and soil temperatures	93-118
TABLE VI	Pentade values of mean daily temperature, total sunshine duration and rainfall	119-138
TABLE VIIA	Mean hourly values of air temperature	139-145
TABLE VIIB	Mean hourly values of relative humidity	147-150
TABLE VIII	Climate data for SANAE	151-153
TABLE IXA	Monthly rainfall data for the Republic of South Africa, Lesotho and Swaziland	154-219
TABLE IXB	Monthly rainfall data for South West Africa	220-229
MAP OF SECTIONS	follows on	229

BLADWYSER 1973 INDEX

STASIE - STATION	ORDE ORDER	Bladsye Pages										
		TABELLE TABLES										
		I	II	III	IV	V	VI	VIIA	VIIB	VIII	IXA	IXB
Addo - AGR	2	5	46	.	.	95	.	.	.	.	158	.
Alexander Bay - WK	WK	19	56	77	87	.	.	142	148	.	186	.
Aliwal North - TNK	1	12	51	76	.	100	125	.	.	.	.	.
Armoedsvlakte - AGR	1	26	62	78	.	108	133	.	.	.	198	.
Balkfontein - IRR	2	25	61	.	.	.	.	.	.	.	196	.
Bashee - VRT	3	9	.	.	.	.	.	.	.	.	168	.
Bathurst - AGR	2	5	46	.	.	95	.	.	.	.	160	.
Beaufort West - AER	3	9	.	.	.	.	.	.	.	.	166	.
Beaufort West - TNK	1	8	49	76	.	97	123	.	.	.	166	.
Belfast II - BOS	3	34	.	.	.	.	.	.	.	.	206	.
Bethal - TNK	1	30	64	79	.	110	134	.	.	.	204	.
Bethlehem (Loch Lomond - AGR)	1	22	59	78	.	105	130	.	.	.	190	.
Bien Donné - AGR	3	4	.	.	84	94	.	.	.	.	156	.
Bloemfontein (J.B.M. Hertzog - WK)	WK	18	55	77	87	103	129	141	148	.	184	.
Boegoebergdam - IRR	2	17	55	.	.	.	.	.	.	.	182	.
Brandvlei - POL	3	13	.	.	.	.	.	.	.	.	176	.
Britts (Hartbeespoort - AGR)	2	32	66	.	.	111	.	.	.	.	206	.
Buffelspoort II -AGR	3	32	.	.	.	.	.	.	.	.	204	.
Burgersdorp - MUN	2	12	51	.	.	.	.	.	.	.	174	.
Butha-Buthe	2	20	57	.	.	.	.	.	.	.	188	.
Calvinia - TNK	1	10	50	76	.	99	124	.	.	.	170	.
Cape Agulhas - VRT	1	1	43	75	.	.	119	.	.	.	154	.
Cape Columbine - VRT	1	7	47	75	.	.	.	.	.	.	162	.
Cape Hermes - VRT	1	10	50	76	.	.	.	.	.	.	170	.
Cape Point - VRT	1	1	43	75	.	.	.	.	.	.	154	.
Cape St. Blaize - VRT	1	2	44	75	.	.	.	.	.	.	154	.
Cape St. Francis - VRT	1	2	44	75	.	.	.	.	.	.	154	.
Cape St. Lucia - VRT	1	23	59	78	.	.	131	.	.	.	192	.
Cape Town (D.F. Malan - WK)	WK	3	44	75	83	93	119	139	147	.	156	.
Cape Town (Kirstenbosch - BOT)	3	3	.	.	.	93	.	.	.	.	156	.
Cape Town (SAAO : CSIR. Formerley Royal Observatory)	2	3	44	.	.	.	.	.	.	.	156	.
Carletonville - PUR	3	29	.	.	.	.	.	.	.	.	202	.
Carnarvon - AGR	2	11	50	.	.	99	.	.	.	.	174	.
Carolina - TNK	1	30	65	79	.	111	.	.	.	.	204	.
Cathedral Peak - BOS	3	20	.	.	.	.	.	.	.	.	188	.
Cedara - AGR	1	16	54	77	.	102	128	.	.	.	180	.
Cradock - TNK	2	9	49	.	.	.	.	.	.	.	166	.
De Aar - TNK	1	11	50	76	.	99	125	.	.	.	.	.
D.F. Malan - WK (Kaapstad/Cape Town)	WK	3	44	75	83	93	119	139	147	.	156	.
Diaz Point - VRT	1	26	62	78	.	.	.	.	.	.	.	220
Döhne - AGR	1	8	48	76	.	97	123	.	.	.	164	.
Doornlaagte	1	27	62	79	.	108	.	.	.	.	198	.

BLADWYSER 1973 INDEX

STASIE - STATION	ORDE ORDER	Bladsye Pages										
		TABELLE TABLES										
		I	II	III	IV	V	VI	VIIA	VIIB	VIII	IXA	IXB
Doornspruit	1	37	69	80	.	113	.	.	.	.	212	.
D.R. de Wet - BOS	2	35	67	.	.	.	.	.	.	.	210	.
Drieplotte - AGR	2	18	55	.	.	103	.	.	.	.	182	.
Durban (Louis Botha - WK)	WK	17	54	77	86	102	128	141	148	.	182	.
East London - AGR	2	6	47	.	.	96	.	.	.	.	162	.
East London - WK	WK	7	47	75	85	96	122	140	147	.	162	.
Elsenburg II - AGR	2	3	45	.	.	93	120	.	.	.	156	.
Emerald Dale	3	16	.	.	.	.	.	.	.	.	180	.
Ermelo (Nooitgedacht - AGR)	2	27	63	.	.	109	.	.	.	.	200	.
Eshowe - MUN	3	21	.	.	.	.	.	.	.	.	188	.
Estcourt - TNK	1	21	58	78	.	104	130	.	.	.	188	.
Fauresmith	1	15	53	77	.	101	127	.	.	.	180	.
Frankfort - TNK	1	25	61	78	.	107	132	.	.	.	196	.
Fraserburg - POW	1	10	49	76	.	98	.	.	.	.	168	.
Friedenheim - AGR	1	35	68	79	.	113	136	.	.	.	.	.
Gemsbokfontein - BOS	3	33	.	.	.	.	.	.	.	.	206	.
George - AER	3	5	.	.	.	.	121	.	.	.	158	.
Giyani - AGR	2	39	70	.	.	.	.	.	.	.	216	.
Glen College - AGR	2	20	57	.	.	.	104	.	.	.	186	.
Gobabeb	1	37	69	80	.	115	.	.	.	.	.	222
Gobabis - TNK	1	40	71	80	.	117	.	.	.	.	.	224
Goedgegun (Nhlangano)	2	26	61	.	.	.	.	.	.	.	196	.
Gooldville - HOSP	3	40	.	.	.	.	.	.	.	.	218	.
Gougheiland - WK	WK	1	43	75	.	.	.	139	147	.	154	.
Graaff-Reinet - TNK	1	9	48	76	.	97	.	.	.	.	166	.
Great Fish Point - VRT	3	8	.	.	.	.	.	.	.	.	160	.
Grootfontein II - AGR	1	11	50	76	86	99	125	141	148	.	172	.
Grootfontein S.W.A. - WK	WK	41	77	81	92	117	138	145	150	.	.	226
Hartbeespoort - AGR (Brits)	2	32	66	.	.	111	.	.	.	.	206	.
Haruchas	3	36	.	.	.	.	.	.	.	.	.	.
Havelock Mine	2	34	67	.	.	.	.	.	.	.	206	.
Heldervue	3	7	.	.	.	.	.	.	.	.	162	.
Hendrik Verwoerddam - IRR	2	11	51	.	.	.	.	.	.	.	174	.
Henkriesfontein - COL	3	19	.	.	.	.	.	.	.	.	186	.
Hlatikulu	3	28	.	.	.	.	.	.	.	.	200	.
Hoopstad - TNK	1	24	60	78	.	106	.	.	.	.	192	.
Jansenville	1	7	47	76	.	96	122	.	.	.	162	.
Jan Smuts - WK (Johannesburg)	WK	30	64	79	89	110	134	143	149	.	202	.
J.B.M. Hertzog - WK (Bloemfontein)	WK	18	55	77	87	103	129	141	148	.	184	.
J.G. Strijdom - WK (Windhoek)	WK	40	71	80	91	116	.	145	150	.	.	224
Johannesburg (Jan Smuts - WK)	WK	30	64	79	89	110	134	143	149	.	202	.
Johannesburg (Joubert Park)	2	29	64	.	.	.	.	.	.	.	202	.
Jonkershoek - BOS	3	3	.	.	.	.	.	.	.	.	156	.

STASIE - STATION	ORDE ORDER	Bladsye Pages										
		TABELLE TABLES										
		I	II	III	IV	V	VI	VIIA	VIIB	VIII	IXA	IXB
Kaap Agulhas - VRT	1	1	43	75	.	.	119	.	.	.	154	.
Kaappunt - VRT	1	1	43	75	.	.	.	.	.	.	154	.
Kaapstad (D. F. Malan - WK)	WK	3	44	75	83	93	119	139	147	.	156	.
Karibib	3	41	.	.	.	.	.	.	.	.	.	224
Keetmanshoop - WK	WK	26	62	78	89	107	132	143	149	.	.	220
Kimberley - WK	WK	19	57	78	88	104	129	142	149	.	186	.
King William's Town - MUN	2	8	48	.	.	.	.	.	.	.	164	.
Kirstenbosch - BOT (Cape Town)	3	3	.	.	.	93	.	.	.	.	156	.
Klein Aub	3	37	.	.	.	.	.	.	.	.	.	222
Kokstad - AGR	3	12	.	.	.	.	.	.	.	.	176	.
Kokstad - TNK	1	13	51	77	.	100	126	.	.	.	176	.
Koopmansfontein - AGR	2	22	59	.	.	105	.	.	.	.	190	.
Kroonstad - MUN	1	24	60	78	.	106	131	.	.	.	194	.
Krugersdorp - MUN	3	29	.	.	.	.	.	.	.	.	202	.
Kuruman - TNK	1	24	61	78	.	107	.	.	.	.	196	.
Ladysmith - MUN	2	21	58	.	.	.	.	.	.	.	188	.
Lake St. Lucia Research Centre	3	23	.	.	.	.	.	.	.	.	192	.
Langebaanweg	WK	7	.	.	85	.	.	140	148	.	.	.
Langgewens - AGR	3	6	.	.	.	.	121	.	.	.	160	.
Leribe	2	20	57	.	.	.	.	.	.	.	188	.
Letaba	3	38	.	.	.	.	.	.	.	.	216	.
Levubu - AGR	1	39	70	80	.	116	.	.	.	.	216	.
Lindleyspoort - IRR	3	34	.	.	.	.	.	.	.	.	208	.
Loch Lomond - AGR	1	22	59	78	.	105	130	.	.	.	190	.
Loskopdam - IRR	3	35	.	.	.	.	.	.	.	.	208	.
Louis Botha - WK (Durban)	WK	17	54	77	86	102	128	141	148	.	182	.
Luderitz Bay (Diaz Point - VRT)	1	26	62	78	.	.	.	.	.	.	.	220
Lydenburg - VIS	1	35	67	79	.	112	135	.	.	.	208	.
Macuville - AGR	1	40	71	80	.	117	138	.	.	.	218	.
Mafeking - TNK	1	31	66	79	.	111	134	.	.	.	204	.
Mahanene	2	42	72	.	.	.	.	.	.	.	.	228
Makatini - AGR	1	26	61	78	.	107	132	.	.	.	198	.
Malkerns	2	28	63	.	.	109	.	.	.	.	200	.
Mara - AGR	1	39	70	80	.	116	137	.	.	.	216	.
Marico Bosveld - IRR	3	34	.	.	.	.	.	.	.	.	208	.
Mariental - POS	1	36	68	79	.	113	136	.	.	.	.	220
Marioneiland - WK	WK	1	43	75	83	93	.	139	147	.	154	.
Marnitz	1	38	70	80	.	115	.	.	.	.	216	.
Maseru	2	18	56	.	.	.	.	.	.	.	184	.
Matroosberg	1	6	46	75	.	95	122	.	.	.	160	.
Matsapa	2	28	63	79	.	109	.	.	.	.	200	.
Mbabane	2	30	65	.	.	.	.	.	.	.	204	.
Mohaleshoek	2	14	52	.	.	.	.	.	.	.	178	.

BLADWYSER 1973 INDEX

STASIE - STATION	ORDE ORDER	Bladsye Pages										
		TABELLE TABLES										
		I	II	III	IV	V	VI	VIIA	VIIB	VIII	IXA	IXB
Mokhotlong	2	19	56	.	.	.	.	.	.	.	184	.
Mossel Bay (Cape St. Blaize - VRT)	1	2	44	75	.	.	.	.	.	.	154	.
Mount Edgecombe	2	17	54	.	.	102	128	.	.	.	182	.
Mpaka	2	31	65	.	.	.	.	.	.	.	204	.
Mpisi	2	31	65	.	.	.	.	.	.	.	204	.
Nelspruit - AGR	1	.	.	.	.	113	.	.	.	.	.	.
Newcastle - YSKOR	1	24	60	78	.	106	131	.	.	.	194	.
Nhlangano (Goedgegun)	2	26	61	.	.	.	.	.	.	.	196	.
Nooitgedacht - AGR	2	27	63	.	.	109	.	.	.	.	200	.
Northdene - MUN	3	16	.	.	.	.	.	.	.	.	182	.
Okiep	1	14	53	77	.	101	.	.	.	.	178	.
Ombika	3	41	.	.	.	.	.	.	.	.	.	228
Ondangwa	1	41	72	81	.	117	.	.	.	.	.	228
Oviston - IRR	3	12	.	.	.	.	.	.	.	.	174	.
Ox-Bow	2	20	57	.	.	104	.	.	.	.	188	.
Paarl - AGR	2	4	45	.	.	94	.	.	.	.	156	.
Paddock	3	13	.	.	.	.	.	.	.	.	176	.
Paulpietersburg (Welverdiend)	3	25	.	.	.	.	.	.	.	.	196	.
Pelican Point - VRT	1	39	70	80	.	.	.	.	.	.	.	222
Pelindaba	3	32	.	.	.	.	.	.	.	.	206	.
Phalaborwa - AER	1	38	69	.	.	115	137	.	.	.	216	.
Pietermaritzburg - PUR	3	16	.	.	.	.	.	.	.	.	180	.
Pietersburg - WK	WK	38	69	80	90	115	137	144	150	.	214	.
Piet Retief - TNK	1	28	63	79	.	109	133	.	.	.	200	.
Pigg's Peak	*2*	34	67	.	.	.	.	.	.	.	206	.
P.K. le Rouxdam (Vanderkloofdam) - IRR	3	15	.	.	.	.	.	.	.	.	180	.
Plateau Camp - IRR	3	11	.	.	.	.	.	.	.	.	172	.
Pofadder - SKL	1	17	55	77	.	103	.	.	.	.	182	.
Port Elizabeth - WK	WK	5	46	75	84	95	121	140	147	.	158	.
Port Nolloth - VRT	1	17	55	77	.	.	129	.	.	.	182	.
Port Shepstone - VRT	1	13	52	77	.	.	126	.	.	.	176	.
Port St. Johns (Cape Hermes - VRT)	1	10	50	76	.	.	.	.	.	.	170	.
Potchefstroom - AGR	1	27	62	79	.	108	133	.	.	.	198	.
Potgietersrus Tabak Ko-op	1	37	69	80	.	113	.	.	.	.	212	.
Pretoria - Lynnwoodweg	3	33	.	.	.	112	.	.	.	.	206	.
Pretoria - Proclamation Hill	3	32	.	.	.	.	.	.	.	.	206	.
Pretoria - PUR	3	32	.	.	.	112	.	.	.	.	206	.
Pretoria - Forum - WB	WB	33	66	79	90	.	.	143	149	.	206	.
Pretoria Univ. - AGR	2	33	66	.	.	112	.	.	.	.	206	.
Pretoriuskop	3	35	.	.	.	.	.	.	.	.	210	.
Prieska	1	15	53	77	.	101	127	.	.	.	178	.
Pusella - GSH	3	38	.	.	.	.	.	.	.	.	214	.

STASIE - STATION	ORDE ORDER	Bladsye Pages										
		TABELLE TABLES										
		I	II	III	IV	V	VI	VIIA	VIIB	VIII	IXA	IXB
Qachasnek	2	14	53	.	.	.	.	.	.	.	178	.
Queenstown - TNK	1	10	49	76	.	98	124	.	.	.	170	.
Quthing	2	14	52	.	.	.	.	.	.	.	178	.
Richard's Bay - ALUSAF	2	21	58	78	.	104	.	.	.	.	188	.
Rietkuil	3	22	.	.	.	.	.	.	.	.	190	.
Riversdale	1	22	44	75	.	93	119	.	.	.	154	.
River View	2	23	59	.	.	.	.	.	.	.	192	.
Robertson - AGR	1	4	45	75	.	94	120	.	.	.	156	.
Rohrbeck	3	37	.	.	.	.	.	.	.	.	.	222
Roodeplaat - AGR	1	33	67	.	.	112	135	145	150	.	206	.
Rooibokkop - VIS	2	36	68	.	.	.	.	.	.	.	210	.
Rooiheuwel - AGR	1	4	45	75	.	94	120	.	.	.	158	.
Rustenburg - AGR	1	31	66	79	.	111	135	.	.	.	204	.
Rustfonteindam - IRR	3	18	.	.	.	.	.	.	.	.	184	.
SANAE	WK	.	.	.	.	.	.	.	.	151	.	.
Sekakes	2	14	52	.	.	.	.	.	.	.	178	.
Seven Oaks (Ryhill)	2	19	56	.	.	103	.	.	.	.	184	.
Sheeprun	1	12	51	77	.	100	.	.	.	.	174	.
Sishen	3	23	.	.	.	.	.	.	.	.	192	.
Siteki	2	31	65	.	.	.	.	.	.	.	204	.
Skukuza	1	36	68	80	.	113	.	.	.	.	212	.
Somerset East - POW	1	8	47	76	.	96	.	.	.	.	164	.
Somerset West - DYN	3	1	.	.	.	.	.	.	.	.	154	.
Standerton - TNK	1	27	63	79	.	109	.	.	.	.	200	.
Stormsriviermond	3	2	.	.	.	.	.	.	.	.	154	.
Sutherland	1	8	48	76	.	97	.	.	.	.	164	.
Teyateyaneng	2	18	56	.	.	.	.	.	.	.	184	.
Thaba Tseka - Paray Mission	2	15	54	.	.	.	.	.	.	.	180	.
Towoomba - AGR	1	36	68	80	.	113	136	.	.	.	210	.
Tuscanen	3	40	.	.	.	.	.	.	.	.	218	.
Twee Riviere	1	29	64	79	.	110	.	.	.	.	200	.
Tygerhoek - AGR	2	2	43	.	.	93	.	.	.	.	154	.
Tzaneen (Pusella - GSH)	3	38	.	.	.	.	.	.	.	.	214	.
Uis	1	41	71	80	.	117	.	.	.	.	.	224
Uitenhage - PUR	2	5	45	.	.	.	.	.	.	.	158	.
Umtata	1	10	49	76	.	98	124	.	.	.	170	.
Upington - AGR	2	21	58	.	.	104	.	.	.	.	188	.
Upington - WK	WK	22	58	78	88	105	130	142	149	.	188	.
Vaalharts - AGR	2	23	60	.	.	106	.	.	.	.	192	.
Vanderkloofdam (P. K. le Rouxdam - IRR)	3	15	.	.	.	.	.	.	.	.	180	.
Vanwyksvlei	1	13	52	77	.	100	126	.	.	.	176	.
Vereeniging - RWB	3	27	.	.	.	108	.	.	.	.	200	.

BLADWYSER 1973 INDEX

STASIE - STATION	ORDE ORDER	Bladsye Pages										
		TABELLE TABLES										
		I	II	III	IV	V	VI	VIIA	VIIB	VIII	IXA	IXB
Virginia - MUN	2	22	59	.	.	105	.	.	.	.	190	.
Volksrust - MUN	3	25	.	.	.	.	.	.	.	.	196	.
Vredendal	1	9	49	76	.	98	123	.	.	.	168	.
Vryburg (Armoedsvlakte - AGR)	1	26	62	78	.	108	133	.	.	.	198	.
Wakkerstroom - MUN	3	25	.	.	.	.	.	.	.	.	196	.
Waterford	1	16	54	77	.	102	.	.	.	.	180	.
Welkom - AER	2	24	60	.	.	.	.	.	.	.	192	.
Wellington - MUN	3	4	.	.	.	.	.	.	.	.	156	.
Welverdiend (Paulpietersburg)	3	25	.	.	.	.	.	.	.	.	196	.
Wepener - TNK	1	15	53	77	.	101	127	.	.	.	180	.
Willowmore - POW	1	6	46	75	.	95	.	.	.	.	160	.
Windhoek - WK	WK	39	71	80	91	116	138	144	150	.	.	224
Wisselrode	2	28	64	.	.	110	.	.	.	.	200	.
Zuurbekom - RWB	3	29	.	.	.	.	.	.	.	.	202	.
Zwartkopjes - RWB	3	30	.	.	.	110	.	.	.	.	202	.

VERKLARENDE AANTEKENINGE

WEERSTASIES

In die R.S.A. word weerstasies in vier hoofgroepe geklassifiseer, naamlik :

(1) Eersteorde-weerstasies wat beman word óf deur voltydse personeel van die Weerburo (Weerkantore) óf deur Deeltydse Weerkundige Beamptes, en waar waarnemings vir klimatologiese doeleindes ten minste driemaal per dag gemaak word, d.w.s. op die hoofwaarnemingsure, naamlik 8 vm. (08h00), 2 nm. (14h00) en 8 nm. (20h00) Suid-Afrikaanse Standaard Tyd (SAST).

Benewens 'n kwikbarometer en die gewone toerusting bestaande uit 'n Stevensonskerm met vier termometers (droëbol, natbol, maksimum en minimum) en 'n standaard reënmeter, is die eersteorde-weerstasies omtrent almal toegerus met outografiese instrumente vir die registrering van lugdruk, temperatuur, relatiewe vogtigheid, sonskynduur en reënval; ook windrigting en -spoed by 18 weerkantore. (Vanweë kwaal verwering kry vuurtorings nie al die outografiese instrumente nie). By sommige eersteorde-weerstasies word daar ook bolugpeilings deur middel van radiosondes gemaak en by enkeles is daar die nodige toerusting vir die meting van straling. By die meeste van hierdie stasies word grondtemperature (op verskeie dieptes) asook grasminimumtemperature en verdamping gemeet.

Eersteorde-weerstasies sluit ook die eilandweerkantore Marion en Gough in, asook SANAE in Antarktika. Besonderhede van waarnemings en ander aantekeninge wat op SANAE betrekking het, gaan TABEL VIII vooraf.

(2) Tweedeorde-weerstasies waar vrywillige medewerkers twee maal per dag op die hoofwaarnemingsure 8 vm. en 2 nm. (08h00 en 14h00) SAST waarnemings maak. Benewens die gewone toerusting is party van hierdie stasies ook met een of meer outografiese instrumente toegerus (meestal 'n termograaf, higrograaf, barograaf, sonskynmeter of outografiese reënmeter); die meeste landbouproefstasies wat in hierdie kategorie val, is ook toegerus met grondtermometers (meestal 5 dieptes) en 'n grasminimumtermometer.

(3) Derdeorde-weerstasies waar vrywillige werkers net eenmaal per dag waarnemings maak, naamlik om 08h00 SAST. Die gewone toerusting is aangevul met een of twee outografiese instrumente (meestal slegs 'n termograaf) en enkeles het ook grondtermometers en en 'n grasminimumtermometer; die meeste het geen droë- en natbolpsigrometers nie.

EXPLANATORY NOTES

WEATHER STATIONS

In the R.S.A. weather stations are classified in four main groups, namely :

(1) First Order Weather Stations which are either manned by full-time personnel of the Weather Bureau (Weather Offices) or by Part-time Meteorological Officers, and where observations for climatological purposes are made at least three times daily, i.e. at the main observation hours, namely: 8 a.m. (08h00), 2 p.m. (14h00) and 8 p.m. (20h00) South African Standard Time (SAST).

Besides a mercury barometer and the usual equipment comprising a Stevenson screen with four thermometers (dry bulb, wet bulb, maximum and minimum) and a standard raingauge, nearly all first order weather stations are equipped with autographic instruments for recording pressure, temperature, relative humidity, sunshine duration and rainfall; also wind direction and speed at 18 weather offices. (Owing to severe corrosion, lighthouses are not equipped with all the autographic instruments. At some first order weather stations also upper air ascents are made by means of radiosondes and solar radiation equipment is maintained at a few. At most of these stations soil temperatures (at various depths) as well as grass minimum temperatures and evaporation are measured.

First order weather stations also include the island weather offices Marion and Gough and SANAE in the Antarctic. Details of the observations and other notes pertaining to SANAE precede TABLE VIII.

(2) Second Order Weather Stations where obsservations are made twice daily at 8 a.m. and 2 p.m. (08h00 and 14h00) SAST by voluntary co-operative workers. In addition to the usual equipment some of these stations are also equipped with one or more autographic instruments (usually a thermograph, hygrograph, barograph, sunshine recorder or an autographic raingauge); agricultural experimental farms falling in this category are also equipped with soil thermometers (usually 5 depths) and a grass minimum thermometer.

(3) Third Order Weather Stations where observations are carried out once a day at 08h00 SAST by voluntary workers. These stations are equipped with one or two autographic instruments (usually only a thermograph) in addition to the usual equipment and a few also have soil thermometers and a grass minimum thermometer; most of them have no dry and wet bulb psychrometers.

(4) **Reënvalstasies** waar vrywillige waarnemers slegs neerslag eenmaal per dag om 08h00 SAST moet.

STASIEKENNOMMERS

Elke reënval- en klimaatstasie is voorsien van 'n tweeledige kennommer, bv. 145/59. Die eerste deel van die nommer het betrekking op die seksie waarin die stasie val, soos aangedui op die sleutelkaart van seksies aan die einde van hierdie publikasie. Die tweede deel van die nommer dui die stasie se posisie binne die seksie aan. Elke seksie bestaan uit 'n halwe breedtegraad by 'n halwe lengtegraad en word verder opgedeel in eenminuut-intervalle van breedte- en lengtegrade. Die 900 snypunte word van bo na onder en met toenemende lengtegraad agtereenvolgens genommer, soos in die figuur hieronder aangedui. In ons land is hierdie snypunte ongeveer 1,6km van mekaar en voorsiening is dus gemaak vir een stasie-kennommer per 2,6 vierkante km. Indien daar meer as een stasie binne hierdie area lê, word daar onderskei tussen die stasies deur A, B, C, ens. agter die tweede deel van die stasiekennommer by te voeg, bv. 145/59, 145/59A, 145/59B, 145/59C.

Die sirkels in die figuur stel die posisies van stasies in seksie 145 voor :

(4) **Rainfall Stations** where only precipitation i measured once daily at 08h00 SAST by voluntary observer

STATION IDENTIFICATION NUMBERS

An identification number consisting of two parts i alotted to every rainfall and climate station, e.g. 145/5 The first part of the number refers to the section i which the station falls as shown on the key map of sec tions at the end of this publication. The second part o the number indicates the position of the station within th section. Each section consists of half a degree latitud by half a degree longitude and is further divided into one minute intervals of latitude and longitude. The 900 inter sections are numbered from top to bottom and in progres sive longitudinal order, as shown in the figure below In this country these intersections are about 1,6 km apa and provision is therefore made for one station identifi cation number per 2,6 square km. However, where mor than one station falls in this area A, B, C, etc. is adde to the second part of the station identification number t differentiate between the stations, e.g. 145/59, 145/59 145/59B, 145/59C.

The circles in the figure show the positions o stations in section 145 :

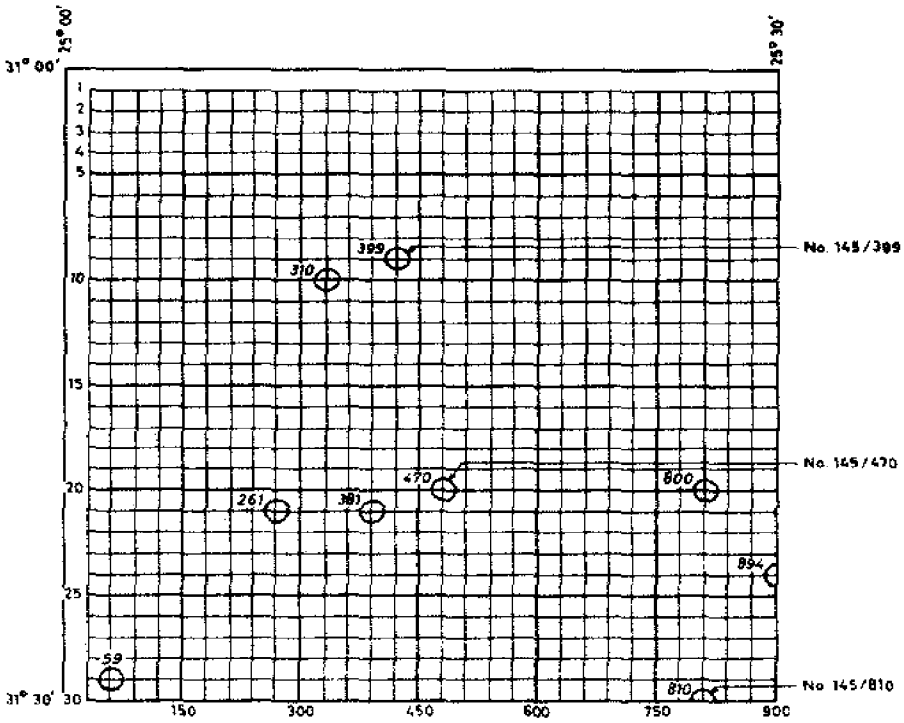

'n Leser wat die reënval vir enige deel van die land wil naslaan, hoef dus net die sleutelkaart te raad-

A reader who wishes to find the rainfall for an particular part of the country merely has to consult th

pleeg, te besluit in watter seksies hy belangstel en dan daardie nommers in die reënvaltabel (bladsye 154 tot 229) na te slaan. Die reënvalstasies is numeries volgens hul kennommers gerangskik in hierdie tabel. Ook in al die ander tabelle volg die stasies in numeriese volgorde op mekaar.

Die hoogtes wat vir stasies aangegee word, is redelik korrek in die geval van weerkantore en 1e-orde-stasies, maar origens is hulle meestal net benaderde waardes wat van kontoerkaarte afgelees is en hierdie syfers kan slegs as 'n algemene aanduiding gebruik word.

BESONDERHEDE VAN WAARNEMINGS

Eenhede : Sedert 1951 word alle weerkundige gegewens reeds in metrieke eenhede gepubliseer. Na hierdie verklarende aantekeninge volg daar tabelle vir die omsetting van -

(1) millimeters na duime
(2) grade Celsius na grade Fahrenheit
(3) meters na voet
(4) meters per sekonde na myl per uur

Tyd : Tensy anders bo-aan 'n tabel vermeld, verwys alle tye in hierdie verslag altyd na Suid-Afrikaanse Standaard Tyd (meridiaan 30°E) wat Greenwich Gemiddelde Tyd met 2 uur vooruitloop. Die standaard waarnemingsure is 08h00, 14h00 en 20h00 SAST. Vir sinoptiese en lugvaartdoeleindes word daar by sekere uitgesoekte weerstasies ook nog waarnemings op sekere ander tye gedoen maar hulle word nie in hierdie verslae opgesom nie.

Lugtemperatuur : By alle weerstasies word die lugtemperatuur gemeet in 'n Stevensonskerm wat nie kunsmatig geventileer word nie en waarin daar 'n kwik-maksimum-, 'n alkohol-minimumtermometer en 'n droë- en natbolpsigrometer opgestel is. Die psigrometer is so opgestel dat die bolle van die termometers 1,2 meter bo die grondoppervlakte is.

Uurlikse lugtemperature word van die kurwes van termohigrograwe verkry wat in Stevensonskerms opgestel is. Die kurwes word met behulp van die lesings van die maksimum- en minimumtermometers gekorrigeer.

By alle stasies word die maksimumtermometers slegs tydens die oggendwaarnemings om 08h00 SAST afgelees en verstel; die lesings voor verstelling word altyd teenoor die vorige dag se datum geboekstaaf.

Die minimumtermometer word ook altyd om 08h00 SAST afgelees en verstel maar die lesing word teenoor die datum van aflesing geboekstaaf; by 1e- en 2e-orde-stasies word hierdie termometer nogeens om 14h00 SAST afgelees en verstel en die lesings word weereens

key map, decide in which sections he is interested and turn to those numbers in the rainfall table (pages 154 to 229). The rainfall stations are arranged numerically according to their identification numbers in this table. This numerical order of stations has also been maintained in the other tables.

The heights given for stations are reasonably correct in the case of weather offices and first order stations, but for most of the other stations they are approximate values derived from contour maps and these figures may be used only as a general indication.

DETAILS OF OBSERVATIONS

Units : All meteorological data have been published in metric units since 1951. Following on these explanatory notes are conversion tables for converting -

(1) millimetres to inches
(2) degrees Celsius to degrees Fahrenheit
(3) metres to feet
(4) metres per second to miles per hour

Time : Unless otherwise stated in the heading of a table, all times mentioned in this report always refer to South African Standard Time (meridian 30°E) which is 2 hours ahead of Greenwich Mean Time. The standard observation hours are 08h00, 14h00 and 20h00 SAST. For synoptic and aviation purposes selected stations also make observations at certain other times but these are not summarized in these reports.

Air Temperature : At all weather stations, air temperature is measured in a Stevenson screen, which is not artifically ventilated and houses a maximum (mercury) and minimum (alcohol) thermometer and a dry and wet bulb psychrometer. The psychrometer is exposed so that the thermometer bulbs are 1,2 metres above ground level.

Hourly temperatures are obtained from the traces of thermohygrographs exposed in Stevenson screens. The traces are corrected by means of the readings of the maximum and minimum thermometers.

At all stations the maximum thermometers are read and reset only at the morning observation (08h00 SAST) and the readings observed before resetting are always recorded against the previous date.

The minimum thermometer is also read and reset at 08h00 SAST but the readings are entered against the actual date of reading; at 1st and 2nd order stations this thermometer is again read and reset at 14h00 SAST to ensure that the minimum temperature for a particular date

teenoor die datum van aflesing geboekstaaf. Dit word gedoen om te verseker dat die minimumtemperatuur vir 'n sekere datum, wat moontlik na 08h00 SAST kon plaasgevind het, tog geregistreer sal word. Dit is natuurlik onprakties by 3e-ordestasies en gevolglik is die resultate by 3e-ordestasies verkry, nie altyd streng vergelykbaar met dié verkry by 1e- en 2e-ordestasies nie.

Vroegste en laatste rypdatums word vir alle 1e-, 2e- en 3e-ordestasies waar ryptoestande waargeneem is, aangegee. Die volgende temperature, gemeet op 'n hoogte van 1,2 m bo grondvlak in 'n Stevensonskerm, dien as maatstaf vir die voorkoms van ryp :

Ligte (of grond-) ryp	: < 2,5 °C tot 0 °C
Matige ryp	: < 0 °C tot -2,5 °C
Swaar ryp	: < -2,5 °C

Grasminimumtemperature word verkry van 'n gewone alkohol-minimumtermometer wat binne 'n glasomhulsel gemonteer en horisontaal bo kort geknipte gras opgestel is sodatdie bol ongeveer 0,05 m bo die grondvlak is.

Grondtemperature by dieptes van 0,3 m en meer word verkry met die gebruiklike Symons-tipe grondtermometers wat in staalbuise hang. Vir dieptes van minder as 0,3 m word ingeplante kwiktermometers gebruik. Die kleur van die bogrond word vir elke stasie aangedui met twee kodeletters volgens die kode hieronder. Die struktuur van die grond is meganies ontleed volgens die grootte van die partikels en die persentasies (per massa) van die verskillende klasse word in die volgende volgorde aangegee by elke diepte: gruis en klip; sand; slik; klei. Die ontleding en klassifikasie van die grondtipes en struktuur wat in hierdie verslag aangegee word, is volgens die internasionale sisteem gemaak.

is always recorded even though it may have occurr after 08h00 SAST. The readings are again record against the actual date of reading. This second readi of the minimum thermometer is, of course, not practi able at 3rd order stations, so that the results obtain from 3rd order stations are not always strictly compa able with those obtained from 1st and 2nd order stations

First and last dates of occurrence of frost a given for all 1st, 2nd and 3rd order stations where fro conditions were observed. The following temperature measured at a height of 1,2 m above ground level in Stevenson screen, serve as criteria for the occurren of frost :

Light (or ground) frost	: < 2,5 °C to 0 °C
Moderate frost	: < 0 °C to -2,5 °C
Heavy frost	: < -2,5 °C

Grass Minimum Temperatures are obtained means of an ordinary sheathed alcohol minimum thermo meter exposed horizontally above short mown grass wi the bulb approximately 0,05 m above the soil.

Soil Temperatures at depths of 0,3 m and mo are obtained by means of the customary Symons patte soil thermometers suspended in steel tubes. For dept of less than 0,3 m, embedded mercury thermometers a used. The colour of the topsoil is indicated for ea station by the code letters according to the code give below. The structure of the soil was analysed mechan cally according to the size of the particles and the pe centage (by mass) in the different categories are giv in the following order for each depth: gravel and roc sand; silt; clay. The analyses and classification of s types and structure given in this report are according the international system.

Kode vir die kleur van die Bogrond :

Amberkleurig	AA	Amber	Oranjebruin	NO	Orange-brown
Blou	BB	Blue	Rooibruin	NR	Reddish-brown
Donkerblou	BD	Dark blue	Vaalbruin	NV	Greyish-brown
Ligblou	BL	Light blue	Kakiebruin	NH	Khaki-brown
Vaalblou	BV	Blue dun	Swartbruin	NS	Black-brown
Donkergeel	GD	Dark yellow	Donkeroranje	OD	Dark orange
Geel	GG	Yellow	Oranje	OO	Orange
Liggeel	GL	Light yellow	Ligoranje	OL	Light orange
Sjokoladebruin	NC	Chocolate-brown	Donkerrooi	RD	Dark red
Donkerbruin	ND	Dark brown	Ligrooi	RL	Light red
Geelbruin (oker)	NG	Yellowish-brown(ochre)	Oranjerooi	RO	Orange-red
Kastanjebruin	NK	Chestnut-brown	Karmosynrooi(persrooi)	RP	Crimson
Ligbruin	NL	Light brown	Rooi	RR	Red
Bruin	NN	Brown	Swart	SS	Black

Code for the colour of the Topsoil :

Ligswart	SL	Light black
Swart en wit gemeng	SW	Black and white mixed
Donkervaal	VD	Dark grey
Ligvaal	VL	Light grey
Vaal	VV	Grey
Blouvaal	VB	Blue-grey
Vaalwit	VW	Whitish-grey
Wit	WW	White
Ligpers	PL	Light purple
Donkerpers	PD	Dark purple
Pers	PP	Purple
Onbekend	XX	Unknown

Reënval : Die standaard reënmeter wat in Suid-Afrika in gebruik is, het 'n deursnee van 127 mm en word op 'n staander gemonteer sodat die rand van die reënmetertregter horisontaal en 1,2 meter bo die grondoppervlakte is. Verdamping van reënwater uit die meter word beperk deur die spesiale nou opening van die opvangemmertjie wat self geheel en al binne die buitenste silinder ingesluit is. Ook is 'n klep ontwerp wat verdamping, behalwe deur die tregtertuit, heeltemal verhoed en feitlik al die reënmeters is nou met hierdie klep toegerus.

Behalwe die maandelikse totale van reënval en die aantal dae met reën, word die reënvaltotale vir die kalenderjaar, sowel as vir die seisoensjaar (gereken vanaf 1 Julie tot 30 Junie), ook verstrek. Daarbenewens word daar vir stasies waarvoor daar 30-jarige normale bestaan, ook die jaar- en seisoenstotale as 'n persentasie van daardie normaal verstrek. Laasgenoemde normale verskyn in die publikasie : "Klimaat van Suid-Afrika; Deel 9 : Gemiddelde maandelikse reënval tot op die end van 1960 (W.B. 29)".

Relatiewe Vogtigheid word van die droë- en natbolpsigrometer se lesings bereken met behulp van Jelinek se tabelle vir ligte wind, wat vir gebruik in Suid-Afrika aangepas is. In hierdie tabelle word die verhouding tussen die dampdruk (e), die versadigde dampdruk by die temperatuur van die natbol (e_t') en die psigrometriese verskil (t-t') as volg aangeneem :

$e = e_t' - 0.0008\ (t-t')$ waar $t' > 0\ ^oC$ en

$e = e_t' - 0.000706\ (t-t')$ waar $t' < 0\ ^oC$

Wanneer t' benede vriespunt daal, word daar veronderstel dat die natbol met 'n yslagie bedek is. In die daaropvolgende berekening van die relatiewe vogtigheid, nl. $U = \frac{e}{e_t} \times 100$, is die versadigde dampdruk (e_t) oor suiwer vloeibare water egter in alle gevalle as maatstaf gebruik, ongeag of die droeboltemperatuur bo of onder vriespunt was.

As gevolg van die betreklike hoë temperature wat by meeste stasies oordag bereik word, kan die natboltermometer hom nie so vinnig as die droeboltermometer aanpas by die vinnig-dalende temperatuur wat teen sononder ondervind word nie en gevolglik is die 20h00 natboltemperature meestal effens hoër as wat hulle behoort te wees. Hiervoor is daar egter geen korreksie toegepas nie.

Rainfall : The Standard raingauge used in South Africa, is 127 mm in diameter and is mounted on a stand so that the rim of the funnel is horizontal and 1,2 meters above ground level. Evaporation of rainwater from the gauge is reduced by having a small orifice to the collecting bucket and enclosing the latter completely within an outer shell. In addition a seal has been fitted which prevents evaporation except through the funnel tube and practically all the raingauges have now been fitted with this seal.

In addition to the monthly rainfall totals and number of days with rain, the total amounts of precipitation for the calender year as well as the seasonal year (from 1 July to 30 June) are also published. Furthermore, the annual and seasonal totals, expressed as percentages of the normal, are also included for stations for which 30 year normals are available. These normals appear in the publication : "Climate of South Africa; Part 9 : Average monthly rainfall up to the end of 1960 (W.B. 29)".

Relative Humidity is calculated from the readings of the dry and wet bulb psychrometer using Jelinek's tables for light wind, adapted for use in South Africa. In these tables the relation between the vapour pressure (e), the saturated vapour pressure at the temperature of the wet bulb (e_t') and the psychrometric difference (t-t') is taken as :

$e = e_t' - 0.0008\ (t-t')$ where $t' > 0\ ^oC$ and

$e = e_t' - 0.000706\ (t-t')$ where $t' < 0\ ^oC$.

In the case of values of t' below freezing point the wet bulb was considered to be covered with ice. In the subsequent calculation of relative humidity viz. $U = \frac{e}{e_t} \times 100$, the saturation vapour pressure (e_t) over pure liquid water was adopted in all cases, whether or not the dry bulb temperature was below freezing point.

Owing to the relatively high temperatures reached during the daytime at most stations, the wet bulb thermometer cannot adapt itself as rapidly to the fast falling temperature at sundown as the dry bulb thermometer and as a result the 20h00 wet bulb temperatures are generally slightly higher than they should be. No correction, however, has been applied to these values.

Uurlikse waardes van relatiewe vogtigheid word verkry van die kurwes van termohigrograwe wat met behulp van die psigrometerlesings korrigeer word.

Verdamping word gemeet deur die verandering in hoogte van die vrye wateroppervlak in 'n pan of tenk waar te neem. In die Weerburo word die V.S.A. Klas A-pan gebruik en waarnemings word daagliks om 08h00 SAST gedoen. Die Klas A-pan is silindries, 250 mm diep met 'n deursnit van 1,2 m. Die hoogte van die wateroppervlak word op 'n skaal wat skuins in die water lê, afgelees.

Verdampinggegewens is in Tabel II van hierdie Verslag ingesluit. Waar gemiddelde gegewens tussen hakies verskyn beteken dit dat daar 'n sifdraadskerm oor die verdampingspan geplaas is. Daaglikse waardes van verdamping wat ontbreek word deur interpolasie aangevul.

Windgegewens : (1) Die windgegewens in Tabel II is hoofsaaklik dié van 1e-orderstasies wat verdamping meet en is verkry vanaf die windtotalisator (hoogte 2 m). 'n Windtotalisator registreer die werklike aantal kilometers wind wat by die instrument verby waai. As die teller aan die begin van 'n gekose periode en dan weer aan die einde daarvan afgelees word, dan gee die verskil tussen die twee lesings die hoeveelheid wind in km aan wat in die periode by die instrument verbygewaai het. Deur hierdie syfer met die tydsduur te deel, word die gemiddelde windspoed verkry.

In hierdie tabel word die windgegewens vir die periodes 08h00 - 20h00 SAST (OORDAG) en 20h00 - 08h00 SAST (OORNAG) aangegee.

(2) Die windgegewens in TABEL IV is verkry vanaf anemograafkaarte wat uurliks afgelees is. Die tabel sluit windfrekwensies vir weerstasies en ander 1e-ordestasies met anemograwe in. Een 3e-ordestasie toegerus met 'n anemograaf, naamlik Bien Donné, is ook ingesluit.

Die frekwensie van dae met donderstorms, hael, sneeu, mis en dae waarop sekere temperatuurperke oorskryf is, word volledig vir 1e-ordeweerstasies aangegee. By 2e-ordestasies waar die waarnemings herhaaldelik op Sondae en Vakansiedae onderbreek is, word genoemde frekwensies (ook die van reëndae) nie ingesluit nie. Vir 3e-ordeweerstasies word alleen nog die frekwensies van reëndae en temperatuur ingesluit wanneer die waarnemings nie herhaaldelik onderbreek was nie. Die frekwensie van dae met donderstorms, hael, sneeu en mis is bowendien alleen dan in die tabelle vir 1e- en 2e-ordestasies ingesluit indien daar redelike sekerheid bestaan dat hierdie weerverskynsels gereeld waargeneem en getrou

Hourly values of relative humidity are obtaine from the traces of thermohygrographs corrected with th aid of the psychrometer readings.

Evaporation is measured by observing the chang of level of the free water surface in a pan or tank. I the Weather Bureau the U.S.A. Class A pan is used an observations are carried out daily at 08h00 SAST. Th Class A pan is cylindrical, 250 mm deep and 1,2 m i diameter. The height of the water surface is read o on a slanting scale mounted inside the pan.

Evaporation data are included in Table II of thi Report. Where average values appear in brackets it in dicates that a wire mesh screen has been placed over th evaporation pan. Missing daily values of evaporatio are supplemented by interpolation.

Wind data : (1) The wind data in Table II ar mainly those of 1st order stations measuring evaporatio and are obtained from the wind totalizator (height 2 m A totalizator registers the actual number of kilometre wind which passes the instrument. If the counter is rea at the beginning of a chosen period and again at the en of that period, the difference between the two reading indicates the amount of wind in km which passed the in strument during that period. The average wind speed i obtained by dividing this figure by the time interval.

Wind data in this table are given for the period 08h00 - 20h00 SAST (BY DAY) and 20h00 - 08h00 SAS (BY NIGHT).

(2) The wind data in TABLE IV ar obtained from anemograph charts read off hourly. Th table includes wind frequencies for weather offices an other 1st order stations with anemographs. One 3r order station equipped with an anemograph, namely Bie Donné, is also included.

Frequency of days with thunderstorms, hail snow, fog and days on which certain temperature limit were exceeded, are given in full for 1st order station At 2nd order stations these frequencies (including thos of rain days) are not included when observations hav been persistently missed on Sundays and Public Holidays For 3rd order stations only the frequencies of rain day and temperatures are included, provided observation were not missed persistently. The frequency of day with thunderstorms, hail, snow and fog are moreove only given in the tables for 1st and 2nd order stations reasonable certainty exists that such phenomena wer regularly observed and noted. The following particular

aangeteken is. Die volgende besonderhede word in dié verband verstrek :

(1) 'n "Dag met Donder" dui enige dag aan waarop daar donder by die weerstasie gehoor is, ongeag of daar een of meer donderstorms op so 'n dag by die stasie voorgekom het.

(2) "Hael" sluit alle tipes van hael in, afgesien van die intensiteit of skade berokken.

(3) "Sneeu" sluit ysreën in.

(4) Dae met "Mis" is daardie dae waarop die maksimum horisontale sigbaarheid op een of ander tyd van die dag (meestal vroeg in die oggend) minder as 1000 meter was. Dit sluit nie vlak mis in nie.

Sonskynure en die frekwensie van dae binne sekere perke van sonskynduur, is verkry deur middel van Campbell-Stokes sonskynmeters en hierdie kaarte is herlei volgens die gebruiklike standaard prosedure soos tans deur die Wêreld Weerkundige Organisasie voorgeskryf. By die berekening van die persentasiewaardes het die "moontlike" sonskynduur in elke geval betrekking op dié wat sou geld by die breedtegraad van die betrokke stasie en oor 'n horisontale vlak met 'n onbelemmerde horizon en wolklose hemel.

Lugdruk : Gemiddelde lugdruk word tot die naaste 100 of 50 geopotensiale metervlak herlei. Die bepaalde niveau vir elke stasie word in die meegaande lys van stasies vir TABEL III aangegee. Uiterste waardes van lugdruk in TABEL III het alleen betrekking op waardes om 08h00 en 14h00 SAST en om 20h00 SAST waar beskikbaar.

should be noted :

(1) A "Day with Thunder" includes any day on which thunder was heard at a station, irrespective of whether or not more than one thunderstorm occurred at the station on that day.

(2) "Hail" includes all types of hail, irrespective of intensity or damage done.

(3) "Snow" includes sleet.

(4) Days with "Fog" are considered as such if the maximum horizontal visibility at some or other time of day (usually early morning) was less than 1000 metres. This does not include shallow fog.

Sunshine duration and frequency of days falling within certain categories of sunshine duration are obtained with Campbell-Stokes sunshine recorders and the cards have been reduced according to established standard practice as now prescribed by the World Meteorological Organization. In the computation of percentage values, the "possible" sunshine duration in each case refers to its duration at the latitude of the station in question and over a horizontal surface with an unobstructed horizon and a clear sky.

Atmospheric Pressure : Mean atmospheric pressure values are reduced to the nearest 100 or 50 geopotential metre level. The relevant level for each station is given in the accompanying list of stations for TABLE III. Extreme values of atmospheric pressure in TABLE III refer only to values at 08h00 and 14h00 SAST and at 20h00 SAST where available.

AFKORTINGS GEBRUIK VIR STAATSDEPARTEMENTE EN ANDER INSTITUTE :

Lugverkeer	AER	Air traffic
Landbou	AGR	Agriculture
Bosbou	BOS	Forestry
Botaniese tuine	BOT	Botanical gardens
Kerkhof	CEM	Cemetary
Kleurlingsake	COL	Coloured Affairs
Klooster	CON	Convent
Dinamietfabriek	DYN	Dynamite factory
Goudmyn	GM	Gold mine
Hospitaal	HOSP	Hospital
Gesondheid	GSH	Health
Waterwese	IRR	Water Affairs
Lande	LAN	Lands
Landdros	MAG	Magistrate
Stadsraad	MUN	Municipality
Bantoesake	NAF	Bantu Affairs
Observatorium	OBS	Observatory

ABBREVIATIONS USED FOR GOVERNMENT DEPARTMENTS AND OTHER INSTITUTIONS :

Polisie	POL	Police
Poskantoor	POS	Post Office
Kragstasie	POW	Power Station
Rioleringswerke	PUR	Purification Works
Opgaardam	RSV	Reservoir
Rand Waterraad	RWB	Rand Water Board
Spoorweë	SAR	Railways
Skool	SKL	School
Tronk	TNK	Gaol
Veeartsenykunde	VET	Veterinary Service
Visteelt	VIS	Pisciculture
Vuurtoring	VRT	Lighthouse
Weerburo	WB	Weather Bureau
Weerkantoor	WK	Weather Office

SIMBOLE : Hier volg 'n verklarende lys van sommige van die simbole wat in hierdie verslag gebruik word. Die onder simbole word by die betrokke tabelle verduidelik.

Breedtegraad (S = Suid)	Ø	Latitude (S = South)
Lengtegraad (E = Oos en W = Wes)	λ	Longitude (E = East and W = West)
Hoogte van stasie bo gemiddelde seespieël	H	Height of station above mean sea level
Hoogte van droëboltermometer bo grondvlak	HT	Height of dry bulb thermometer above ground level
Hoogte van boonste rand van reënmeter bo grondvlak	HR	Height of rim of raingauge above ground level
Hoogte van windmeterkop bo grondvlak	HA	Height of anemometer head above ground level
Geopotensiale meter	GPM	Geopotential metre
Meter	M/m	Metre
Millimeter	MM/mm	Millimetre
Millibar	mb	Millibar
Meters per sekonde	M/S of/or m/s	Metres per second
Gemiddeldes	MS	Means
Suid-Afrikaanse Standard Tyd	SAST	South African Standard Time
Persentasie	PER/%	Percentage
Geen of te min waarnemings	-	No observations or too few observations
Waardes in hakies dui aan dat die aantal beskikbare waarnemings waaruit die waardes verkry is, minder as 85 % maar meer as 66 % van die totale moontlike aantal waarnemings is. By Verdamping (TABEL II) waar ontbrekende daaglikse waardes deur interpolasie aangevul word, dui hakies om gemiddelde waardes aan dat daar 'n sifdraadskerm oor die verdampingspan geplaas is.	( )	Values in brackets indicate that the number of available observations from which the values were obtained, were less than 85 % but more than 66 % of the possible total number of observations. For Evaporation (TABLE II) where missing daily values are supplemented by interpolation, brackets around average values indicate that a wire mesh screen has been placed over the evaporation pan.
Waar agtereenvolgende waardes tussen hakies moet verskyn, word die hakies om die individuele waardes gesluit waar ruimte dit toelaat, andersins word die hakies om 'n groep agtereenvolgende waardes gesluit.		Where successive values have to appear in brackets, the brackets are closed around the individual values where space is available, otherwise the brackets are closed around a group of successive values.

SYMBOLS : The following is an explanatory list of so of the symbols used in this Report. Other symbols elucidated at the tables concerned.

BYVOEGINGS TOT EN VERANDERINGS IN DIE NETWERK VAN EERSTEORDE-WEERSTASIES

74/296 Jansenville — Ø = 32°56'S; λ = 24°40'E; H = 420 m

Verskuif 500 m wesnoordwes op 27 Maart 1973; nuwe hoogte 420 m.

123/654 Queenstown - TNK — Ø = 31°54'S; λ = 26°52'E; H = 1 065 m

Verskuif 50 m suid op 12 Oktober 1973; hoogte onverandierd.

127/485 Umtata — Ø = 31°35'S; λ = 28°47'E; H = 684 m

Verskuif 600 m noordoos op 14 Februarie 1973; hoogte onveranderd.

170/10 De Aar - TNK — Ø = 30°40'S; λ = 24°01'E; H = 1 258 m

Gesluit op 24 November 1973.

175/371 Aliwal North - TNK — Ø = 30°41'S; λ = 26° 43'E; H = 1 310 m

Gesluit op 11 Desember 1973.

229/556 Fauresmith — Ø = 29°46'S; λ = 25°19'E; H = 1 373 m

Verskuif 140 m oos op 17 Mei 1973; hoogte onveranderd.

233/44 Wepener - TNK — Ø = 29°44'S; λ = 27°02'E; H = 1 447 m

Verskuif 395 m oosnoordoos op 30 April 73; hoogte onveranderd.

268/631 Estcourt - AGR — Ø = 29°01'S; λ = 29°52'E; H = 1 181 m

Gesluit op 28 Februarie 1973 en oorgeplaas op 2 Maart 1973 na nuwe stasie 300/690 Estcourt - TNK, Ø = 29°00'S, λ = 29° 53' E, H = 1 148 m.

555/837 Nelspruit - AGR — Ø = 25°27'S; λ = 30°58'E; H = 660 m

Gesluit op 30 April 1973 en oorgeplaas op 1 Mei 1973 na nuwe stasie 555/866 Friedenheim - AGR, Ø = 25°26'S, λ = 30°59'E, H = 671 m.

787/838 Gobabis - TNK — Ø = 22° 28'S; λ = 18°58'E; H = 1 446 m

Verskuif 330 m suidsuidoos op 6 Junie 1973; hoogte onveranderd.

ADDITIONS TO AND CHANGES IN THE NETWORK OF FIRST ORDER WEATHER STATIONS

74/296 Jansenville — Ø = 32°56'S; λ = 24°40'E; H = 420 m

Moved 500 m west-north-west on 27 March 1973; new height 420 m.

123/654 Queenstown - TNK — Ø = 31°54'S; λ = 26°52'E; H = 1 065 m

Moved 50 m south on 12 October 1973; height unchanged.

127/485 Umtata — Ø = 31°35'S; λ = 28°47'E; H = 684 m

Moved 600 m north-east on 14 February 1973; height unchanged.

170/10 De Aar - TNK — Ø = 30°40'S; λ = 24°01'E; H = 1 258 m

Closed on 24 November 1973.

175/371 Aliwal North - TNK — Ø = 30°41'S; λ = 26° 43'E; H = 1 310 m

Closed on 11 December 1973.

229/556 Fauresmith — Ø = 29°46'S; λ = 25°19'E; H = 1 373 m

Moved 140 m east on 17 May 1973; height unchanged.

233/44 Wepener - TNK — Ø = 29°44'S; λ = 27°02'E; H = 1 447 m

Moved 395 m east-north-east on 30 April 1973; height unchanged.

268/631 Estcourt - AGR — Ø = 29°01'S; λ = 29°52'E; H = 1 181 m

Closed on 28 February 1973 and transferred on 2 March 1973 to new station 300/690 Estcourt - TNK Ø = 29°00'S, λ = 29° 53'E, H = 1 148 m.

555/837 Nelspruit - AGR — Ø = 25°27'S; λ = 30°58'E; H = 660 m

Closed on 30 April 1973 and transferred on 1 May 1973 to new station 555/866 Friedenheim - AGR, Ø = 25°26'S, λ = 30°59'E, H = 671 m.

787/838 Gobabis - TNK — Ø = 22° 28'S; λ = 18°58'E; H = 1 446 m

Moved 330 m south-south-east on 6 June 1973; height unchanged.

OMSETTABELLE - CONVERSION TABLES

Millimeters na Duime Millimetres to Inches	Celsius na Fahrenheit Celcius to Fahrenheit				Meters na Voet Metres to Feet		Meters per sekonde na myle per uur Metres per second to miles per hour	
1 mm = 0,03937 duim / inch	($^oC \times \frac{9}{5}$) + 32 = ^oF				1 m = 3,28 voet / feet		1 m/s = 2,2 mpu; mph	
mm	duime / inches	^oC	^oF	^oC	^oF	m	voet / feet	m/s	mpu / mph
0,1 =	0,00	-13,5 =	7,7	16,5 =	61,7	1 =	3,3	1 =	2
0,2 =	0,01	-13,0 =	8,6	17,0 =	62,6	2 =	6,6	2 =	5
0,3 =	0,01	-12,5 =	9,5	17,5 =	63,5	3 =	9,8	3 =	7
0,4 =	0,02	-12,0 =	10,4	18,0 =	64,4	4 =	13,1	4 =	9
0,5 =	0,02	-11,5 =	11,3	18,5 =	65,3	5 =	16,4	5 =	11
0,6 =	0,02	-11,0 =	12,2	19,0 =	66,2	6 =	19,7	6 =	13
0,7 =	0,03	-10,5 =	13,1	19,5 =	67,1	7 =	23,0	7 =	16
0,8 =	0,03	-10,0 =	14,0	20,0 =	68,0	8 =	26,3	8 =	18
0,9 =	0,04	-9,5 =	14,9	20,5 =	68,9	9 =	29,5	9 =	20
		-9,0 =	15,8	21,0 =	69,8	10 =	32,8		
1 =	0,04	-8,5 =	16,7	21,5 =	70,7	15 =	49	10 =	22
2 =	0,08	-8,0 =	17,6	22,0 =	71,6	20 =	66	11 =	25
3 =	0,12	-7,5 =	18,5	22,5 =	72,5	25 =	82	12 =	27
4 =	0,16	-7,0 =	19,4	23,0 =	73,4	30 =	98	13 =	29
5 =	0,20	-6,5 =	20,3	23,5 =	74,3	35 =	115	14 =	31
6 =	0,24	-6,0 =	21,2	24,0 =	75,2	40 =	131	15 =	34
7 =	0,28	-5,5 =	22,1	24,5 =	76,1	45 =	148	16 =	36
8 =	0,31	-5,0 =	23,0	25,0 =	77,0	50 =	164	17 =	38
9 =	0,35	-4,5 =	23,9	25,5 =	77,9	55 =	180	18 =	40
10 =	0,39	-4,0 =	24,8	26,0 =	78,8	60 =	197	19 =	43
		-3,5 =	25,7	26,5 =	79,7	65 =	213		
11 =	0,43	-3,0 =	26,6	27,0 =	80,6	70 =	230	20 =	45
12 =	0,47	-2,5 =	27,5	27,5 =	81,5	75 =	246	21 =	47
13 =	0,51	-2,0 =	28,4	28,0 =	82,4	80 =	262	22 =	49
14 =	0,55	-1,5 =	29,3	28,5 =	83,3	85 =	279	23 =	51
15 =	0,59	-1,0 =	30,2	29,0 =	84,2	90 =	295	24 =	54
16 =	0,63	-0,5 =	31,1	29,5 =	85,1	95 =	312	25 =	56
17 =	0,67	0,0 =	32,0	30,0 =	86,0	100 =	328	26 =	58
18 =	0,71	0,5 =	32,9	30,5 =	86,9	150 =	492	27 =	60
19 =	0,75	1,0 =	33,8	31,0 =	87,8	200 =	656	28 =	63
20 =	0,79	1,5 =	34,7	31,5 =	88,7	250 =	820	29 =	65
		2,0 =	35,6	32,0 =	89,6	300 =	984		
21 =	0,83	2,5 =	36,5	32,5 =	90,5	350 =	1148	30 =	67
22 =	0,87	3,0 =	37,4	33,0 =	91,4	400 =	1312	31 =	69
23 =	0,91	3,5 =	38,3	33,5 =	92,3	450 =	1476	32 =	72
24 =	0,94	4,0 =	39,2	34,0 =	93,2	500 =	1640	33 =	74
25 =	0,98	4,5 =	40,1	34,5 =	94,1	550 =	1805	34 =	76
26 =	1,02	5,0 =	41,0	35,0 =	95,0	600 =	1696	35 =	78
27 =	1,06	5,5 =	41,9	35,5 =	95,9	650 =	2133	36 =	81
28 =	1,10	6,0 =	42,8	36,0 =	96,8	700 =	2297	37 =	83
29 =	1,14	6,5 =	43,7	36,5 =	97,7	750 =	2461	38 =	85
30 =	1,18	7,0 =	44,6	37,0 =	98,6	800 =	2625	39 =	87
		7,5 =	45,5	37,5 =	99,5	850 =	2789		
40 =	1,57	8,0 =	46,4	38,0 =	100,4	900 =	2953	40 =	89
50 =	1,97	8,5 =	47,3	38,5 =	101,3	950 =	3117	41 =	92
60 =	2,36	9,0 =	48,2	39,0 =	102,2	1000 =	3281	42 =	94
70 =	2,76	9,5 =	49,1	39,5 =	103,1	1050 =	3445	43 =	96
80 =	3,15	10,0 =	50,0	40,0 =	104,0	1100 =	3609	44 =	98
90 =	3,54	10,5 =	50,9	40,5 =	104,9	1150 =	3773	45 =	101
		11,0 =	51,8	41,0 =	105,8	1200 =	3937	46 =	103
100 =	3,94	11,5 =	52,7	41,5 =	106,7	1250 =	4101	47 =	105
200 =	7,87	12,0 =	53,6	42,0 =	107,6	1300 =	4265	48 =	107
300 =	11,81	12,5 =	54,5	42,5 =	108,5	1350 =	4429	49 =	110
400 =	15,75	13,0 =	55,4	43,0 =	109,4	1400 =	4593		
500 =	19,69	13,5 =	56,3	43,5 =	110,3	1500 =	4921	50 =	112
600 =	23,62	14,0 =	57,2	44,0 =	111,2	1600 =	5249	51 =	114
700 =	27,56	14,5 =	58,1	44,5 =	112,1	1700 =	5577	52 =	116
800 =	31,50	15,0 =	59,0	45,0 =	113,0	1800 =	5906	53 =	119
900 =	35,43	15,5 =	59,9	45,5 =	113,9	1900 =	6234	54 =	121
1000 =	39,37	16,0 =	60,8	46,0 =	114,8	2000 =	6562	55 =	123
1 duim / inch = 25,4 mm		(^oF - 32) x 5/9 = ^oC				1 voet / foot = 0,3 m		1 mpu; mph = 0,45 m/s	

TABEL I

TABLE I

MAAND / MONTH	UITERSTE TEMPERATURE – °C – EXTREME TEMPERATURES: GEMIDDELDES VAN AVERAGES OF: DAELIKSE MAKSIMUM DAILY MAXIMUM Tx	DAELIKSE MINIMUM DAILY MINIMUM Tn	Tm* – NORMALE Tm; Tm* – LONGTERM Tm; ΔTm	VOLSTREKTE MAKSIMUM ABSOLUTE MAXIMUM Txx	DATUM / DATE	VOLSTREKTE MINIMUM ABSOLUTE MINIMUM Tnn	DATUM / DATE	LAAGSTE MAKSIMUM LOWEST MAXIMUM Txn	DATUM / DATE	HOOGSTE MINIMUM HIGHEST MINIMUM Tnx	DATUM / DATE	AANTAL DAE MET NUMBER OF DAYS WITH: MAKSIMUM MAXIMUM > 30,0	< 17,5	< 10,0	MINIMUM MINIMUM > 20,0	< +2,5	< 0,0	< −2,5	RYP / FROST: VROEGSTE EN LAATSTE DATUMS FIRST AND LAST DATES < +2,5	< 0,0	< −2,5	NEERSLAG – mm – PRECIPITATION: MAANDELIKSE EN JAARTOTALE MONTHLY AND ANNUAL TOTALS RX	MAKSIMUM IN 24 UUR MAXIMUM IN 24 HOURS	DATUM / DATE	AANTAL DAE MET HOEVEELHEDE NUMBER OF DAYS WITH AMOUNTS: ≥ 0,1	≥ 1,0	≥ 10,0	≥ 25,0
0/653	**MARIONETLAND – WK**											**φ 46°53'S**			**λ 37°52'E**				**H 22 M**						**HT 1,2 M**			**HR 1,2 M**			
J	9,8	4,8	–	12,7	4	-0,1	15	5,4	8	7,7	4	0	30	12	0	4	1	0	6	15				190,6	37,8	26	23	17	7	2
F	12,0	6,3	–	15,5	12	3,1	26	9,4	27	9,5	14	0	28	1	0	0	0	0						103,0	21,0	5	19	12	4	0
M	11,0	5,6	–	15,2	8	2,1	11	6,5	3	9,5	8	0	31	13	0	2	0	0						226,3	59,8	13	25	21	6	1
A	9,6	4,1	–	14,7	25	0,4	16	6,0	30	8,3	18	0	30	19	0	8	0	0						226,7	36,2	10	28	25	8	2
M	6,9	2,2	–	10,0	20	-2,5	30	2,4	26	5,9	20	0	31	30	0	15	7	0						193,8	38,6	24	29	22	6	1
J	7,3	2,4	–	14,7	7	-2,7	2	2,0	21	7,3	12	0	30	23	0	13	7	1			2			103,6	19,2	27	25	20	3	0
J	7,2	3,1	–	11,4	13	-1,0	28	1,0	6	7,5	24	0	31	26	0	13	5	0						210,9	30,3	5	28	25	6	2
A	6,4	1,2	–	10,2	9	-3,4	22	2,0	30	7,3	24	0	31	30	0	23	10	2						169,7	24,8	13	28	23	6	0
S	5,7	0,9	–	10,2	3	-4,1	14	1,4	10	5,8	4	0	30	29	0	22	14	1						131,7	16,5	6	29	20	3	0
O	7,1	1,7	–	12,2	19	-2,8	15	0,1	14	4,6	12	0	31	7	0	19	6	1			15			180,8	20,0	27	29	22	8	0
N	7,5	1,6	–	14,4	15	-2,4	10	3,9	7	6,0	16	0	30	26	0	28	4	0						204,1	53,0	16	27	20	4	3
D	10,3	3,8	–	13,8	30	-0,1	20	6,2	17	6,5	23	0	31	15	0	7	1	0	28	20				167,5	35,3	28	25	19	6	2
A	8,4	3,1	–	15,5	–	-4,1	–	0,1	–	9,5	–	0	364	231	0	154	55	5						2108,7	59,8	–	315	246	67	13
	0/681			**GOUGHEILAND – WK**								**φ 40°21'S**			**λ 9°53'W**				**H 54 M**						**HT 1,2 M**			**HR 1,2 M**			
J	17,1	11,0	–	25,0	26	5,8	22	11,5	21	14,6	2	0	19	0	0	0	0	0						175,4	29,4	16	17	13	9	1
F	17,2	11,2	–	22,4	14	6,4	26	10,8	25	15,3	11	0	15	0	0	0	0	0						152,5	51,3	24	18	10	3	3
M	15,6	10,5	–	22,0	8	6,2	14	11,0	4	17,0	9	0	23	0	0	0	0	0						511,8	189,3	18	22	15	6	4
A	14,6	9,7	–	19,1	5	6,7	27	10,3	29	14,5	16	0	24	0	0	0	0	0						190,2	59,0	18	19	13	6	2
M	13,4	9,0	–	19,4	22	5,2	26	9,1	25	14,7	23	0	29	5	0	0	0	0						181,8	38,9	14	23	13	8	2
J	12,1	7,5	–	16,0	22	3,0	7	7,3	27	13,7	22	0	30	9	0	0	0	0						235,5	31,5	29	24	23	10	2
J	10,7	5,7	–	15,8	2	0,9	17	6,0	23	11,8	1	0	31	18	0	4	0	0	15					262,6	42,0	20	28	19	11	2
A	11,1	6,7	–	14,8	30	3,7	19	5,7	14	12,0	31	0	31	10	0	0	0	0						258,5	58,7	20	28	24	9	2
S	10,8	6,4	–	15,3	27	2,2	20	6,0	23	10,9	16	0	30	12	0	2	0	0	23					335,0	95,5	7	26	23	8	4
O	12,6	8,0	–	17,3	26	3,7	3	8,5	3	11,7	27	0	31	3	0	0	0	0						133,2	46,0	24	21	13	4	2
N	15,8	11,1	–	20,2	27	6,5	17	10,6	17	15,3	28	0	23	0	0	0	0	0						287,4	61,3	9	23	19	8	4
D	17,3	11,3	–	24,2	16	4,1	7	9,8	6	19,2	17	0	18	1	0	0	0	0						259,0	50,5	8	20	14	8	4
A	14,0	9,0	–	25,0	–	0,9	–	5,7	–	19,2	–	0	304	56	0	6	0	0						2982,9	189,3	–	269	199	90	32
	3/ 20			**KAAP AGULHAS – VRT**								**φ 34°50'S**			**λ 20° 1'E**				**H 6 M**						**HT 1,2 M**			**HR 1,2 M**			
J	24,0	17,5	0,4	26,0	29	15,0	16	20,1	23	20,7	6	0	0	0	1	0	0	0						9,4	2,0	22	9	5	0	0
F	23,9	18,0	0,4	26,0	5	15,3	22	20,5	24	20,5	5	0	0	0	3	0	0	0						3,7	3,0	17	4	1	0	0
M	23,1	17,4	1,0	26,0	11	15,0	24	20,0	31	19,8	5	0	0	0	0	0	0	0						9,5	3,0	14	8	4	0	0
A	20,5	14,3	-0,1	34,7	27	11,8	15	17,6	22	16,6	6	1	0	0	0	0	0	0						17,8	5,5	30	7	4	0	0
M	17,6	12,4	-0,6	19,5	13	8,5	31	15,0	29	15,8	24	0	10	0	0	0	0	0						68,1	13,5	29	14	10	2	0
J	16,3	11,5	0,6	28,6	11	7,5	18	14,5	29	16,4	11	0	12	0	0	0	0	0						27,4	11,5	12	11	6	1	0
J	17,6	11,0	1,1	28,0	23	7,5	7	13,2	26	13,8	18	0	15	0	0	0	0	0						52,7	19,0	25	14	11	1	0
A	16,0	10,9	-0,2	21,0	23	6,5	11	12,6	3	13,4	5	0	25	0	0	0	0	0						25,2	14,2	9	11	5	1	0
S	17,0	10,2	-0,7	27,5	18	7,0	14	13,0	15	13,8	19	0	20	0	0	0	0	0						39,9	8,5	14	12	10	0	0
O	19,4	13,8	0,7	22,8	29	10,5	6	16,4	5	16,4	23	0	5	0	0	0	0	0						8,3	6,0	6	7	1	0	0
N	20,8	15,2	0,3	22,9	26	11,3	3	18,7	10	17,7	24	0	0	0	0	0	0	0						23,6	9,0	3	10	6	0	0
D	22,8	17,0	0,8	25,0	31	13,1	16	19,0	3	19,6	23	0	0	0	0	0	0	0						20,7	8,5	3	9	6	0	0
A	20,1	14,1	0,3	34,7	–	6,5	–	12,6	–	20,7	–	1	87	0	4	0	0	0						306,3	19,0	–	116	69	5	0
	4/891			**KAAPPUNT – VRT**								**φ 34°21'S**			**λ 18°30'E**				**H 227 M**						**HT 1,2 M**			**HR 1,2 M**			
J	21,7	16,5	1,0	25,7	6	15,1	23	19,5	11	18,6	18	0	0	0	0	0	0	0						6,1	4,7	22	9	1	0	0
F	22,7	16,6	1,4	27,3	20	12,4	25	17,9	21	18,3	17	0	0	0	0	0	0	0						1,7	1,5	17	2	1	0	0
M	21,6	15,6	1,1	29,0	11	11,5	31	16,3	30	17,3	12	0	1	0	0	0	0	0						5,1	3,0	13	6	1	0	0
A	21,4	14,2	1,2	30,6	20	12,2	10	16,2	13	18,8	27	1	5	0	0	0	0	0						10,0	5,0	13	3	3	0	0
M	17,1	11,8	-1,0	24,9	6	8,9	29	12,5	29	14,3	24	0	23	0	0	0	0	0						27,8	11,8	28	10	7	1	0
J	17,8	12,3	0,6	27,8	10	7,8	30	12,0	29	20,9	10	0	21	0	1	0	0	0						28,4	12,0	12	9	7	1	0
J	–	–	–	–	–	–	–	–	–	–	–	–	–	–	–	–	–	–						44,1	11,0	25	17	8	1	0
A	–	–	–	–	–	–	–	–	–	–	–	–	–	–	–	–	–	–						31,7	17,0	9	11	9	1	0
S	15,8	9,8	-0,9	22,6	2	7,2	22	11,6	15	13,0	30	0	23	0	0	0	0	0						23,3	14,0	12	14	4	1	0
O	19,2	12,5	1,1	32,4	3	8,4	7	13,0	5	21,0	3	1	11	0	1	0	0	0						4,7	2,0	6	7	2	0	0
N	19,3	14,3	0,7	27,6	16	11,7	4	15,5	4	17,4	15	0	9	0	0	0	0	0						10,2	3,6	9	5	4	0	0
D	21,0	14,9	0,8	25,0	7	12,1	6	16,1	8	17,3	23	0	1	0	0	0	0	0						8,5	2,5	16	7	4	0	0
A	–	–	–	–	–	–	–	–	–	–	–	–	–	–	–	–	–	–						201,6	17,0	–	100	51	5	0
	5/545			**SOMERSET WEST – DYN**								**φ 34° 5'S**			**λ 18°49'E**				**H 8 M**						**HT 1,2 M**			**HR 1,2 M**			
J	28,5	15,6	-0,6	33,0	5	11,0	2	23,6	24	19,0	16	3	0	0	0	0	0	0						4,7	3,2	22	2	2	0	0
F	28,5	17,1	1,2	35,8	7	12,7	26	22,5	24	21,5	5	8	0	0	3	0	0	0						3,2	3,2	18	1	1	0	0
M	25,9	15,3	0,7	30,2	11	8,4	31	21,6	14	19,6	19	3	0	0	0	0	0	0						10,3	6,4	13	3	3	0	0
A	25,4	12,8	2,0	33,6	27	7,6	17	18,8	13	16,4	5	3	0	0	0	0	0	0						11,3	11,0	30	2	1	1	0
M	20,3	9,1	0,0	27,7	13	4,2	31	15,7	29	16,2	24	0	7	0	0	0	0	0						45,6	14,5	28	11	6	2	0
J	19,9	7,6	1,0	30,2	10	3,0	18	15,5	4	14,0	15	1	8	0	0	0	0	0						30,3	16,5	12	6	4	1	0
J	18,3	7,7	1,1	28,4	23	2,0	12	14,0	15	14,0	18	0	14	0	0	2	0	0	11					110,2	35,3	25	12	10	4	1
A	17,7	6,8	-0,2	23,0	24	2,6	17	12,9	9	12,3	1	0	11	0	0	0	0	0	12					39,6	29,0	9	4	3	1	1
S	18,6	7,9	-0,4	24,0	28	4,3	23	14,8	15	12,8	5	0	13	0	0	0	0	0	**					74,2	16,0	6	8	7	3	0
O	22,6	12,4	1,4	30,5	17	8,0	31	16,0	6	18,0	23	2	3	0	0	0	0	0						23,1	11,0	6	6	4	1	0
N	25,0	15,2	1,8	34,5	15	9,8	1	18,6	4	19,2	23	4	0	0	0	0	0	0						34,3	20,4	4	5	3	2	0
D	25,9	16,7	1,0	34,5	1	11,8	9	19,7	8	26,0	23	4	0	0	1	0	0	0						24,7	9,0	3	7	3	0	0
A	22,9	12,0	0,7	35,8	–	2,0	–	12,9	–	26,0	–	28	56	0	4	2	0	0						411,5	35,3	–	67	51	15	2

*Tm = 1/2 (Tx + Tn); Waar/Where** Laatste datum verwys na vorige maand / Last date refers to previous month.

TV 4 / [illegible]

Maand / Month	Daelikse maksimum / Daily maximum Tx	Daelikse minimum / Daily minimum Tn	Tm* – normale Tm / Tm* – longterm Tm ΔTm	Volstrekte maksimum / Absolute maximum Txx	Datum / Date	Volstrekte minimum / Absolute minimum Tnn	Datum / Date	Laagste maksimum / Lowest maximum Txn	Datum / Date	Hoogste minimum / Highest minimum Tnx	Datum / Date	Maks. ≥ 30,0	Maks. < 17,5	Maks. < 10,0	Min. ≥ 20,0	Min. < +2,5	Min. < 0,0	Min. < −2,5	Ryp/Frost < +2,5	Ryp/Frost < 0,0	Ryp/Frost < −2,5	Maand- en jaartotale / Monthly and annual totals	Maksimum in 24 uur / Maximum in 24 hours Rx	Datum / Date	≥ 0,1	≥ 1,0	≥ 10,0	≥ 25,0
7/699A TYGERHOEK – AGR												φ 34° 9'S			λ 19°54'E				H 168 M			HT 1,2 M			HR 1,2 M			
J	28,9	14,5	-	35,6	15	7,9	13	20,0	30	18,2	5	13	0	0	0	0	0	0				15,4	10,0	22	5	3	1	0
F	29,6	16,1	-	36,0	21	9,6	26	21,2	24	20,0	10	14	0	0	0	0	0	0				6,6	3,2	23	4	3	0	0
M	27,4	15,5	-	39,0	11	9,0	16	18,9	30	19,4	7	4	0	0	0	0	0	0				34,6	21,0	18	9	4	1	0
A	26,3	12,5	-	34,0	27	7,6	17	16,9	8	17,0	5	5	1	0	0	0	0	0				27,6	12,5	30	6	4	1	0
M	20,0	8,2	-	27,7	13	0,8	31	14,6	29	13,5	24	0	10	0	0	3	0	0	27			27,4	9,5	26	10	7	0	0
J	20,4	5,6	-	27,6	10	0,2	23	12,3	30	18,4	12	0	10	0	0	5	0	0				51,9	31,0	29	7	3	2	1
J	19,2	6,9	-	26,6	25	-0,1	28	12,1	26	13,1	2	0	10	0	0	5	1	0		28		39,2	7,5	25	11	9	0	0
A	18,1	5,2	-	28,1	24	-0,6	11	10,9	3	10,5	1	0	14	0	0	7	1	0		11		36,3	9,0	9	14	8	0	0
S	19,7	5,8	-	26,9	18	0,7	23	12,6	15	11,1	1	0	11	0	0	5	0	0	23			35,4	8,0	14	6	6	0	0
O	25,2	10,3	-	35,9	19	3,5	6	15,0	14	16,1	23	6	2	0	0	0	0	0				5,4	4,5	6	5	1	0	0
N	25,5	13,0	-	38,8	16	8,4	12	18,4	10	17,7	24	4	0	0	0	0	0	0				26,5	11,5	3	9	6	1	0
D	28,9	14,6	-	36,0	29	6,8	15	20,2	9	19,0	23	6	0	0	0	0	0	0				5,0	1,8	8	5	3	0	0
A	24,1	10,7	-	39,0	-	-0,6	-	10,9	-	20,0	-	52	58	0	0	25	2	0				311,3	31,0	-	91	57	6	1
10/456 RIVERSDALE												φ 34° 6'S			λ 21°16'E				H 117 M			HT 1,2 M			HR 1,2 M			
J	28,7	15,4	0,4	34,7	15	10,2	10	19,5	30	19,8	2	12	0	0	0	0	0	0				12,5	6,0	22	3	3	0	0
F	29,2	16,3	0,6	37,3	21	9,9	26	21,1	24	20,3	4	9	0	0	1	0	0	0				5,9	3,0	14	4	3	0	0
M	27,8	15,4	0,9	40,4	11	9,4	16	18,8	30	19,7	7	6	0	0	0	0	0	0				25,5	12,0	14	4	4	1	0
A	26,2	13,0	1,3	35,2	27	6,8	17	17,8	8	17,0	5	9	0	0	0	0	0	0				30,5	7,5	30	6	6	0	0
M	20,9	8,8	-0,2	29,8	13	1,0	31	14,7	29	14,7	9	0	6	0	0	1	0	0	31			30,0	12,0	1	7	5	1	0
J	22,4	7,1	1,7	29,8	10	-0,3	22	15,0	20	22,5	12	0	4	0	1	3	1	0		22		46,7	22,5	29	5	4	2	0
J	20,9	7,6	2,2	29,4	23	0,3	28	12,4	26	21,7	24	0	8	0	1	10	0	0		22		34,0	10,0	25	9	9	1	0
A	19,2	6,1	-0,7	28,5	23	1,2	11	11,4	3	11,8	1	0	9	0	0	3	0	0		**		39,0	14,0	19	9	9	1	0
S	20,4	6,6	-2,1	30,2	18	1,3	23	14,7	26	12,0	12	1	11	0	0	2	0	0	23			27,5	13,0	13	6	6	2	0
O	25,6	10,9	1,6	37,4	19	4,3	9	14,9	14	16,7	19	7	2	0	0	0	0	0				26,5	11,5	24	6	6	1	0
N	24,8	13,7	0,3	39,7	16	7,3	12	19,0	10	17,8	24	3	0	0	0	0	0	0				39,6	19,5	20	8	7	1	0
D	26,6	14,7	0,2	33,9	29	8,2	10	19,5	9	19,0	20	5	0	0	0	0	0	0				58,0	32,0	5	7	7	1	1
A	24,4	11,3	0,6	40,4	-	-0,3	-	11,4	-	22,5	-	52	40	0	3	19	1	0				375,7	32,0	-	74	69	11	1
12/251 CAPE ST. BLAIZE – VRT												φ 34°11'S			λ 22° 9'E				H 59 M			HT 1,2 M			HR 1,2 M			
J	23,8	18,0	-0,3	26,6	26	16,1	13	19,4	30	20,4	21	0	0	0	3	0	0	0				10,9	5,0	29	5	2	0	0
F	23,3	18,6	-0,4	27,0	21	14,5	25	17,6	25	21,5	17	0	0	0	8	0	0	0				10,2	7,0	23	4	3	0	0
M	22,6	17,6	0,0	26,3	7	14,4	30	17,2	30	19,8	8	0	1	0	0	0	0	0				24,9	7,6	14	6	5	0	0
A	21,3	14,4	-0,8	33,5	27	10,5	8	15,4	25	17,8	21	1	5	0	0	0	0	0				33,2	19,0	3	7	4	1	0
M	19,0	12,4	-1,4	26,1	13	9,1	2	15,1	27	16,0	14	0	10	0	0	0	0	0				43,7	21,5	1	9	6	1	0
J	20,4	12,6	0,7	27,6	11	9,4	22	15,5	30	20,0	12	0	6	0	0	0	0	0				44,5	17,0	29	5	5	2	0
J	20,0	11,8	1,0	27,9	24	7,1	6	13,2	28	19,4	24	0	10	0	0	0	0	0				21,6	11,0	3	7	5	1	0
A	17,3	11,0	-1,2	27,3	18	7,0	10	12,1	19	15,6	24	0	20	0	0	0	0	0				16,0	4,3	1	9	4	0	0
S	17,3	10,8	-1,6	25,9	18	7,6	22	13,3	15	13,6	11	0	23	0	0	0	0	0				14,3	7,7	15	9	5	0	0
O	20,2	14,0	0,2	26,5	3	10,5	7	15,1	15	17,5	18	0	5	0	0	0	0	0				9,8	7,6	24	4	2	0	0
N	20,3	15,5	-0,6	23,3	27	12,6	10	17,2	2	17,5	25	0	1	0	0	0	0	0				43,0	15,2	20	12	8	1	0
D	22,0	16,7	-0,8	25,2	30	12,3	9	18,5	10	19,7	24	0	0	0	0	0	0	0				36,9	14,0	5	8	5	2	0
A	20,6	14,5	-0,4	33,5	-	7,0	-	12,1	-	21,5	-	1	81	0	11	0	0	0				309,0	21,5	-	85	54	8	0
15/692 STORMSRIVIERMOND												φ 34° 2'S			λ 23°54'E				H 4 M			HT 1,2 M			HR 1,2 M			
J	23,2	16,9	-	25,8	21	13,8	11	19,9	27	20,5	4	0	0	0	1	0	0	0				43,7	16,9	22	7	7	1	0
F	22,1	16,3	-	24,9	15	13,2	20	18,4	19	20,3	17	0	0	0	1	0	0	0				48,2	18,8	18	8	8	1	0
M	21,6	15,4	-	25,1	14	10,9	15	17,6	30	19,4	8	0	0	0	0	0	0	0				87,2	29,8	29	5	5	3	1
A	20,7	14,0	-	28,3	17	11,2	16	16,7	4	17,6	3	0	4	0	0	0	0	0				264,2	214,0	30	7	7	3	1
M	18,4	11,2	-	26,0	13	7,4	28	13,5	2	16,4	14	0	9	0	0	0	0	0				42,3	19,4	1	5	5	2	0
J	20,3	-	-	27,8	11	-	-	15,3	20	-	-	0	8	0	-	-	-	-				55,4	36,5	29	4	4	2	1
J	19,3	9,7	-	28,5	23	5,3	11	11,7	27	15,0	31	0	15	0	0	0	0	0				56,3	22,3	4	7	7	2	0
A	17,0	9,4	-	27,4	14	5,6	11	12,7	20	14,3	24	0	23	0	0	0	0	0				54,1	32,0	19	5	5	2	1
S	16,8	10,1	-	23,4	18	6,4	23	13,3	15	14,0	12	0	18	0	0	0	0	0				62,7	16,0	13	8	8	3	0
O	19,6	13,2	-	25,3	4	9,6	9	16,1	15	16,7	20	0	5	0	0	0	0	0				63,8	19,0	14	9	8	2	0
N	19,5	14,2	-	22,8	16	11,7	14	16,9	22	17,8	17	0	3	0	0	0	0	0				106,3	29,0	1	8	8	4	1
D	21,6	15,5	-	25,5	3	11,2	10	18,4	9	19,4	30	0	0	0	0	0	0	0				33,9	20,0	6	5	5	1	0
A	20,0	-	-	28,5	-	-	-	11,7	-	20,5	-	0	85	0	-	-	-	-				918,1	214,0	-	78	77	26	5
17/582 CAPE ST. FRANCIS – VRT												φ 34°12'S			λ 24°50'E				H 7 M			HT 1,2 M			HR 1,2 M			
J	23,8	18,0	0,9	25,8	4	14,4	26	20,6	13	21,0	6	0	0	0	4	0	0	0				13,1	8,0	24	6	3	0	0
F	22,4	17,0	-0,3	26,0	16	12,3	22	18,0	22	20,5	18	0	0	0	2	0	0	0				48,1	33,2	17	8	6	1	1
M	21,2	16,2	-0,3	23,5	13	12,0	31	17,6	30	19,0	29	0	0	0	0	0	0	0				41,4	21,0	29	8	5	1	0
A	21,1	14,0	-0,2	32,8	21	11,3	25	17,0	17	16,8	6	2	3	0	0	0	0	0				66,2	28,5	3	7	6	3	1
M	-	10,8	-	-	-	6,8	4	-	-	16,5	7	-	-	-	0	0	0	0				118,6	46,6	30	13	11	3	2
J	20,6	12,2	1,5	27,5	12	7,2	22	15,5	20	17,0	10	0	6	0	0	0	0	0				17,3	9,0	19	4	3	0	0
J	19,4	11,0	1,0	28,0	25	5,6	12	12,3	27	15,8	31	0	15	0	0	0	0	0				47,2	12,5	4	8	7	2	0
A	17,5	10,7	-0,6	31,2	18	6,8	11	13,0	10	15,0	25	1	21	0	0	0	0	0				52,8	16,0	28	11	6	2	0
S	16,7	10,6	-1,5	21,2	20	6,5	9	13,4	15	15,4	29	0	19	0	0	0	0	0				99,0	34,5	15	11	11	4	1
O	19,7	13,6	0,7	36,8	4	9,4	6	16,1	15	16,6	20	1	5	0	0	0	0	0				41,3	12,5	14	7	5	2	0
N	20,3	15,2	0,4	23,0	18	10,7	10	17,8	4	18,5	24	0	0	0	0	0	0	0				34,9	9,0	9	11	9	0	0
D	21,5	15,7	-0,3	24,2	20	10,7	10	19,0	10	19,2	22	0	0	0	0	0	0	0				35,8	12,5	8	9	5	1	0
A	-	13,7	-	-	-	5,6	-	12,3	-	21,0	-	-	-	-	6	0	0	0				619,7	46,6	-	103	77	19	5

Uiterste temperature – °C – Extreme temperatures; Aantal dae met / Number of days with; Ryp / Frost: Vroegste en laatste datums / First and last dates; Neerslag – mm – Precipitation; Aantal dae met hoeveelhede / Number of days with amounts.

* Tm = 1/2 (Tx + Tn); Waar/Where ** Laatste datum verwys na vorige maand / Last date refers to previous month.

TABEL I

TABLE I

MAAND / MONTH	UITERSTE TEMPERATURE ~ °C ~ GEMIDDELDES VAN AVERAGES OF: DAELIKSE MAKSIMUM DAILY MAXIMUM Tx	DAELIKSE MINIMUM DAILY MINIMUM Tn	Tm* = NORMALE Tm / Tm* = LONGTERM Tm: Δ Tm	VOLSTREKTE MAKSIMUM ABSOLUTE MAXIMUM Txx	DATUM / DATE	VOLSTREKTE MINIMUM ABSOLUTE MINIMUM Tnn	DATUM / DATE	LAAGSTE MAKSIMUM LOWEST MAXIMUM Txn	DATUM / DATE	HOOGSTE MINIMUM HIGHEST MINIMUM Tnx	DATUM / DATE	EXTREME TEMPERATURES — AANTAL DAE MET NUMBER OF DAYS WITH — MAKSIMUM MAXIMUM: 30,0 ∧	17,5 ∨	10,0 ∨	MINIMUM MINIMUM: 20,0 ∧	+2,5 ∨	0,0 ∨	−2,5 ∨	RYP / FROST — VROEGSTE EN LAATSTE DATUMS FIRST AND LAST DATES: ≤ +2,5	0,0 <	≤ −2,5	NEERSLAG — mm — PRECIPITATION — MAANDELIKS EN JAARTOTALE MONTHLY AND ANNUAL TOTALS	MAKSIMUM IN 24 UUR MAXIMUM IN 24 HOURS Rx	DATUM / DATE	AANTAL DAE MET HOEVEELHEDE NUMBER OF DAYS WITH AMOUNTS: 0,1 ∧	1,0 ∧	10,0 ∧	25,0 ∧
20/779	**KIRSTENBOSCH – BOT**											**φ 33°59'S**			**λ 18°26'E**				**H**	**89 M**										
J	25,0	15,4	0,5	31,6	6	12,5	11	20,4	26	18,0	6	2	0	0	0	0	0	0				6,1	3,1	26	3	2	0	0
F	26,4	16,9	1,6	33,5	21	14,0	26	20,9	24	19,5	6	4	0	0	0	0	0	0				3,0	3,0	17	1	1	0	0
M	24,0	15,2	0,8	34,4	11	11,8	30	19,2	15	18,0	9	1	0	0	0	0	0	0				75,6	46,2	13	7	6	2	1
A	24,3	14,2	2,4	33,0	20	11,2	25	17,6	13	17,7	27	4	0	0	0	0	0	0				11,8	9,0	30	3	3	0	0
M	19,2	10,2	−0,2	30,2	12	5,9	28	12,4	29	14,3	24	1	10	0	0	0	0	0				83,5	25,0	16	14	9	4	1
J	18,8	9,4	0,7	29,6	10	4,5	16	13,0	29	16,7	12	0	13	0	0	0	0	0				86,2	19,7	12	14	8	4	0
J	17,6	9,1	0,8	27,7	23	4,9	27	12,9	27	13,1	2	0	20	0	0	0	0	0				282,3	62,4	3	17	14	7	5
A	17,2	8,1	−0,2	26,7	24	5,1	12	12,6	9	12,0	1	0	17	0	0	0	0	0				107,1	45,5	9	10	8	3	1
S	17,0	8,6	−0,9	27,0	2	5,5	23	11,8	15	11,9	19	0	20	0	0	0	0	0				138,2	37,6	6	14	11	6	1
O	21,6	12,3	1,7	34,4	3	7,5	7	13,8	6	16,7	23	2	7	0	0	0	0	0				69,2	30,3	4	9	7	2	1
N	22,3	14,0	1,0	31,8	15	9,3	5	16,9	10	17,6	15	2	1	0	0	0	0	0				33,3	20,3	5	6	5	1	0
D	23,5	15,3	0,7	31,6	7	11,6	9	18,0	9	18,3	22	1	0	0	0	0	0	0				57,1	15,2	5	10	7	3	0
A	21,4	12,4	0,7	34,4	–	4,5	–	11,8	–	19,5	–	17	88	0	0	0	0	0				993,4	62,4	–	108	81	32	10
20/866	**CAPE TOWN – SAAD – CSIR**											**φ 33°56'S**			**λ 18°29'E**				**H**	**12 M**										
J	27,0	16,1	0,0	32,5	14	13,0	26	20,6	26	18,8	17	4	0	0	0	0	0	0				1,3	0,7	29	2	0	0	0
F	28,9	17,9	1,7	34,5	20	12,4	26	23,6	24	21,3	6	9	0	0	3	0	0	0				0,3	0,3	17	1	0	0	0
M	26,1	16,9	0,8	31,5	4	13,5	31	20,4	13	18,5	9	4	0	0	0	0	0	0				9,1	4,5	13	5	4	0	0
A	25,7	15,1	2,3	34,5	20	11,0	17	19,4	13	18,0	2	4	0	0	0	0	0	0				5,8	5,0	13	3	1	0	0
M	20,3	11,9	0,8	31,1	12	5,5	28	15,0	29	16,5	24	1	7	0	0	0	0	0				42,9	11,0	28	12	7	1	0
J	19,8	10,0	1,2	31,0	10	4,9	3	14,4	4	14,4	12	1	12	0	0	0	0	0				31,6	12,0	12	10	5	2	0
J	17,8	10,2	1,1	27,8	23	4,5	27	13,4	26	14,4	24	0	21	0	0	0	0	0				84,4	16,6	25	14	13	3	0
A	18,0	9,1	−0,6	27,5	23	5,1	12	13,0	9	12,5	15	0	19	0	0	0	0	0				71,7	32,7	9	6	6	3	1
S	18,2	10,1	−0,6	27,0	2	5,7	23	13,1	15	12,6	3	0	16	0	0	0	0	0				46,6	10,3	12	9	8	1	0
O	23,2	13,4	1,4	35,5	3	8,6	7	16,2	4	17,2	20	3	4	0	0	0	0	0				13,2	6,1	6	4	4	0	0
N	24,7	15,4	0,9	34,4	15	8,8	5	19,3	5	18,9	15	2	0	0	0	0	0	0				13,7	11,0	5	5	1	1	0
D	25,9	16,7	0,9	33,1	7	12,4	9	18,6	3	20,3	2	2	0	0	1	0	0	0				27,2	9,5	4	6	5	0	0
A	23,0	13,5	0,8	35,5	–	4,5	–	13,0	–	21,3	–	30	79	0	4	0	0	0				347,8	32,7	–	77	54	11	1
21/178	**D. F. MALAN – MK**											**φ 33°58'S**			**λ 18°36'E**				**H**	**44 M**										
J	26,5	15,3	0,4	31,7	14	9,3	14	23,6	26	19,0	18	3	0	0	0	0	0	0				1,8	1,3	29	3	1	0	0
F	28,3	16,5	1,5	33,8	21	9,8	25	21,8	24	20,0	5	8	0	0	0	0	0	0				3,6	3,1	17	2	1	0	0
M	25,5	14,9	0,6	31,2	11	7,3	31	20,6	15	17,5	14	3	0	0	0	0	0	0				17,2	11,5	13	7	4	1	0
A	25,3	12,8	2,0	35,5	20	7,6	9	16,6	13	16,5	1	5	0	0	0	0	0	0				8,9	5,1	30	3	3	0	0
M	20,2	9,3	0,1	29,7	6	2,7	3	13,6	29	16,8	24	0	7	0	0	0	0	0				39,0	13,3	26	11	6	1	0
J	19,4	8,4	0,9	29,8	10	2,5	18	14,5	4	15,8	12	0	11	0	0	0	0	0				33,1	14,9	12	7	4	1	0
J	17,6	8,0	0,7	28,0	23	−0,3	28	13,3	27	13,3	17	0	20	0	0	4	1	0	6	28		81,7	25,0	25	12	10	3	1
A	17,5	6,4	−1,0	26,0	23	2,1	17	12,3	9	12,0	1	0	19	0	0	2	0	0	17	28		46,5	26,6	9	8	5	1	1
S	18,0	8,1	−0,8	24,0	17	3,4	23	13,1	15	12,5	12	0	19	0	0	0	0	0		**		50,4	9,8	12	11	10	0	0
O	22,8	11,5	2,0	36,2	3	5,7	11	16,2	4	17,5	22	3	4	0	0	0	0	0				10,7	5,3	6	6	3	0	0
N	24,8	14,0	1,4	32,7	15	6,6	5	19,0	4	17,5	20	4	0	0	0	0	0	0				5,7	1,9	3	5	3	0	0
D	25,9	15,5	1,2	35,4	1	8,7	10	20,2	9	18,8	20	4	0	0	0	0	0	0				22,4	11,1	4	8	4	1	0
A	22,7	11,7	0,7	36,2	–	−0,3	–	12,3	–	20,0	–	30	80	0	0	6	1	0				321,0	26,6	–	83	54	8	2
21/591A	**ELSENBURG IT – AGR**											**φ 33°51'S**			**λ 18°50'E**				**H**	**162 M**										
J	28,3	13,3	−0,9	34,3	6	8,7	13	23,5	26	18,7	17	8	0	0	0	0	0	0				3,4	3,4	22	1	1	0	0
F	30,4	15,0	1,0	36,8	7	12,7	14	22,9	24	19,0	4	13	0	0	0	0	0	0				1,7	1,2	17	2	1	0	0
M	27,7	13,8	0,2	35,3	11	8,6	31	21,3	14	17,5	20	7	0	0	0	0	0	0				21,1	13,5	13	5	3	1	0
A	28,0	11,8	1,9	34,7	26	6,3	15	19,4	13	17,2	20	10	0	0	0	0	0	0				9,3	9,3	30	1	1	0	0
M	20,8	8,9	−0,3	33,0	12	3,7	27	12,6	29	16,6	24	2	7	0	0	0	0	0				50,4	12,6	26	10	8	3	0
J	20,1	8,9	1,0	28,8	10	3,4	18	13,9	4	17,5	11	0	11	0	0	0	0	0				21,7	8,5	12	6	6	0	0
J	–	7,7	–	–	–	1,8	29	–	–	17,1	23	–	–	–	0	6	0	0	6			112,9	21,0	25	11	10	6	0
A	17,4	6,0	−1,2	26,6	23	1,7	21	11,5	10	10,6	1	0	16	0	0	2	0	0				47,0	26,5	9	5	4	1	1
S	18,2	6,4	−1,4	27,4	2	2,3	16	12,7	15	11,9	18	0	16	0	0	1	0	0	16			46,3	10,6	24	10	9	1	0
O	23,8	10,0	1,0	34,0	3	5,6	11	15,2	5	16,5	23	7	4	0	0	0	0	0				20,6	8,2	4	7	4	0	0
N	26,7	12,4	1,0	36,6	16	6,6	11	18,7	4	19,4	21	8	0	0	0	0	0	0				16,0	6,3	3	6	3	0	0
D	27,8	13,3	0,4	34,7	21	7,2	10	18,7	8	18,0	22	11	0	0	0	0	0	0				38,0	13,0	5	6	4	3	0
A	–	10,6	–	36,8	–	1,7	–	–	–	19,4	–	–	–	–	0	9	0	0				388,4	26,5	–	70	54	15	1
21/778	**JONKERSHOEK – BOS**											**φ 33°58'S**			**λ 18°56'E**				**H**	**274 M**										
J	27,7	11,4	−1,6	33,7	14	7,5	26	21,3	26	16,7	17	9	0	0	0	0	0	0				6,3	2,3	29	5	3	0	0
F	29,6	13,7	0,4	34,7	8	7,9	27	22,2	24	20,4	6	10	0	0	2	0	0	0				2,0	1,2	17	2	1	0	0
M	27,0	11,7	−1,0	33,3	4	8,2	25	20,2	30	15,5	26	6	0	0	0	0	0	0				41,6	22,5	13	6	4	2	0
A	26,8	11,6	2,5	33,5	20	8,2	29	17,4	13	16,3	20	5	1	0	0	0	0	0				15,2	13,2	30	2	2	1	0
M	20,1	6,9	−0,7	31,7	12	1,5	5	13,2	29	15,3	24	1	9	0	0	5	0	0	3			86,0	19,6	16	13	9	4	0
J	19,8	6,2	0,1	28,0	10	0,8	21	14,2	19	11,5	11	0	10	0	0	7	0	0				27,3	13,3	12	7	4	1	0
J	17,9	7,6	0,8	27,5	23	1,6	7	12,5	26	12,4	18	0	16	0	0	3	0	0				203,3	41,0	3	15	10	7	4
A	17,8	5,3	−0,8	28,5	24	1,7	14	11,7	10	11,0	1	0	15	0	0	3	0	0				101,4	44,5	9	9	5	4	1
S	18,2	5,5	−1,4	28,1	2	1,5	1	11,7	15	11,6	18	0	16	0	0	7	0	0	23			109,9	20,0	14	15	10	5	0
O	23,3	9,6	0,9	33,6	3	2,5	9	13,5	6	16,4	22	4	5	0	0	0	0	0				44,6	21,5	4	9	5	2	0
N	25,3	12,5	1,2	35,0	16	4,7	5	17,0	9	18,5	14	5	1	0	0	0	0	0				40,9	15,0	9	8	7	2	0
D	27,2	14,0	1,3	33,0	22	8,4	9	17,4	5	19,4	20	11	1	0	0	0	0	0				53,8	17,2	4	7	4	3	0
A	23,4	9,7	0,1	35,0	–	0,8	–	11,7	–	20,4	–	51	74	0	2	25	0	0				732,8	44,5	–	98	64	31	5

*Tm = 1/2 (Tx + Tn); Waar/Where** Laatste datum verwys na vorige maand / Last date refers to previous month.

TY 4 / 88

TABEL I

TABLE I

MAAND / MONTH	UITERSTE TEMPERATUUR – °C – EXTREME TEMPERATURES: GEMIDDELDES VAN AVERAGES OF: DAELIKSE MAKSIMUM DAILY MAXIMUM Tx	DAELIKSE MINIMUM DAILY MINIMUM Tn	Tm* – NORMALE Tm – Tm* – LONGTERM Tm ΔTm	VOLSTREKTE MAKSIMUM ABSOLUTE MAXIMUM Txx	DATUM / DATE	VOLSTREKTE MINIMUM ABSOLUTE MINIMUM Tnn	DATUM / DATE	LAAGSTE MAKSIMUM LOWEST MAXIMUM Txn	DATUM / DATE	HOOGSTE MINIMUM HIGHEST MINIMUM Tnx	DATUM / DATE	AANTAL DAE MET NUMBER OF DAYS WITH: MAKSIMUM MAXIMUM > 30,0	< 17,5	< 10,0	MINIMUM MINIMUM > 20,0	< +2,5	< 0,0	< −2,5	VROEGSTE EN LAATSTE DATUMS FIRST AND LAST DATES < +2,5	< 0,0	< −2,5	MAAND- EN JAARTOTALE MONTHLY AND ANNUAL TOTALS	MAKSIMUM IN 24 UUR MAXIMUM IN 24 HOURS Rx	DATUM / DATE	AANTAL DAE MET HOEVEELHEDE NUMBER OF DAYS WITH AMOUNTS: ≥ 0,1	≥ 1,0	≥ 10,0	≥ 25,0
21/793	**PAARL – AGR**											**B 33°43'S**			**λ 18°57'E**				**H 166 M**			**HT 1,2 M**			**HR 1,2 M**			
J	29,5	15,0	−0,6	35,2	19	10,7	26	22,0	26	19,4	5	13	0	0	0	0	0	0				0,9	0,6	26	4	0	0	0
F	31,7	17,0	0,8	36,4	8	12,0	27	24,5	18	22,5	7	20	0	0	1	0	0	0				1,2	1,0	17	2	1	0	0
M	29,0	15,2	0,0	37,0	11	11,5	3	21,8	14	19,0	19	11	0	0	0	0	0	0				40,2	36,5	13	4	3	1	1
A	28,8	13,7	3,8	34,2	17	8,8	30	19,9	13	19,3	19	12	0	0	0	0	0	0				6,0	6,0	30	1	1	0	0
M	21,7	8,9	0,8	33,0	12	3,0	3	12,6	29	16,8	24	2	4	0	0	0	0	0				78,9	23,0	16	12	6	3	0
J	21,1	6,5	1,5	29,9	10	1,3	21	13,3	4	10,5	5	0	7	0	0	1	0	0	21			23,1	7,0	12	5	3	0	0
J	18,7	7,7	2,1	26,7	13	1,0	7	12,8	15	12,5	24	0	14	0	0	3	0	0				219,6	66,5	3	11	10	6	4
A	18,3	6,1	−0,3	28,5	23	1,4	11	11,3	9	11,5	1	0	12	0	0	4	0	0				74,6	38,0	9	6	5	3	1
S	19,5	7,3	−1,1	25,2	9	2,1	8	13,5	21	11,3	19	0	13	0	0	1	0	0	8			69,5	16,5	24	11	9	3	0
O	24,9	11,9	1,5	35,5	3	5,6	8	15,3	6	19,5	22	9	3	0	0	0	0	0				44,5	20,5	4	6	6	1	0
N	27,4	14,5	1,6	38,0	16	6,4	5	19,0	4	19,7	18	9	0	0	0	0	0	0				16,5	9,0	9	2	2	0	0
D	28,7	16,0	1,2	34,8	28	10,8	9	19,5	8	21,0	23	14	0	0	1	0	0	0				75,3	37,0	4	5	5	2	1
A	24,9	11,7	0,9	38,0	–	1,0	–	11,3	–	22,5	–	90	53	0	8	9	0	0				650,3	66,5	–	69	53	21	7
21/860	**BIEN DONNÉ – AGR**											**B 33°50'S**			**λ 18°55'E**				**H 138 M**			**HT 1,2 M**			**HR 1,2 M**			
J	28,6	13,8	−1,9	34,4	14	8,5	26	21,9	26	20,6	6	11	0	0	1	0	0	0				0,2	0,1	26	2	0	0	0
F	30,6	16,1	0,1	35,5	7	9,0	27	23,6	18	21,7	7	16	0	0	1	0	0	0				0,2	0,2	17	1	0	0	0
M	28,2	14,8	−0,4	35,2	11	10,8	3	21,3	14	20,7	18	8	0	0	1	0	0	0				35,4	24,4	13	5	4	1	0
A	27,7	12,8	2,0	33,4	20	6,4	30	19,2	13	18,8	19	7	0	0	0	0	0	0				11,4	11,4	30	1	1	1	0
M	21,0	7,5	−0,6	32,7	12	1,9	3	12,3	29	16,3	24	2	8	0	0	1	0	0	3			71,8	24,4	16	11	7	3	0
J	20,6	4,1	−0,8	29,3	10	0,0	21	13,4	4	10,5	13	0	9	0	0	7	0	0				37,5	12,0	12	6	6	1	0
J	18,5	6,9	0,6	27,4	22	−0,3	12	13,0	15	12,7	2	0	16	0	0	15	1	0		12		175,6	38,5	15	11	10	5	3
A	18,2	4,9	−1,5	28,0	23	0,1	11	11,8	9	11,2	5	0	13	0	0	9	0	0		12		60,0	28,2	9	6	6	2	1
S	19,3	5,8	−2,3	28,9	2	1,2	10	13,1	15	11,2	12	0	12	0	0	0	0	0	23	**		58,1	10,1	24	13	10	2	0
O	24,6	10,6	0,2	34,9	3	4,1	8	15,6	5	19,1	22	9	3	0	0	0	0	0				29,7	12,4	4	8	4	1	0
N	26,9	13,9	0,5	37,2	16	5,1	5	19,2	4	20,0	23	8	0	0	0	0	0	0				13,8	7,8	3	6	2	0	0
D	28,3	15,6	0,4	34,6	28	9,1	17	18,8	8	20,8	23	13	0	0	2	0	0	0				52,6	21,0	4	7	5	2	0
A	24,4	10,6	−0,3	37,2	–	−0,3	–	11,8	–	21,7	–	74	59	0	11	32	1	0				546,3	38,5	–	77	55	18	4
21/878	**WELLINGTON – NUN**											**B 33°38'S**			**λ 19° 0'E**				**H 116 M**			**HT 1,2 M**			**HR 1,2 M**			
J	30,5	15,8	−1,0	36,0	14	12,7	9	22,2	26	20,5	6	17	0	0	1	0	0	0				0,2	0,1	26	2	0	0	0
F	32,4	18,3	0,9	37,4	7	13,3	27	25,1	24	24,2	7	22	0	0	8	0	0	0				0,2	0,2	18	1	0	0	0
M	29,9	15,9	−0,2	34,5	11	12,8	3	21,3	14	19,0	20	18	0	0	0	0	0	0				52,3	37,5	13	6	6	1	1
A	29,6	14,7	3,6	35,3	20	11,0	15	21,5	13	25,7	20	12	0	0	1	0	0	0				8,5	8,5	30	1	1	0	0
M	22,1	9,0	0,2	32,5	11	4,0	31	13,5	29	16,9	24	3	5	0	0	0	0	0				75,2	37,5	16	9	6	2	1
J	21,4	6,4	1,0	28,4	10	2,9	21	14,0	4	11,2	13	0	6	0	0	0	0	0				12,6	8,0	12	5	4	0	0
J	18,9	7,2	1,6	27,1	13	2,4	27	12,7	15	13,0	2	0	13	0	0	1	0	0	27			171,5	34,0	2	11	8	6	4
A	19,1	6,0	−0,2	28,9	23	2,6	11	11,9	9	11,7	1	0	11	0	0	0	0	0	27			74,7	43,0	9	6	5	2	1
S	20,3	7,2	−1,2	29,5	2	3,4	8	14,0	21	12,2	19	0	10	0	0	0	0	0	**			54,8	10,5	14	10	9	2	0
O	26,4	12,0	1,5	38,0	3	5,9	8	16,2	6	18,9	22	10	3	0	0	0	0	0				20,3	8,5	4	6	5	0	0
N	28,9	15,1	1,5	39,8	16	8,2	5	20,2	4	21,0	23	11	0	0	2	0	0	0				2,3	1,6	9	3	2	0	0
D	30,1	16,4	1,3	36,0	28	10,0	9	19,0	8	23,3	2	18	0	0	3	0	0	0				59,5	29,0	4	5	5	2	1
A	25,8	12,0	0,7	39,8	–	2,4	–	12,9	–	25,7	–	131	48	0	15	1	0	0				532,1	43,0	–	65	51	15	8
23/710	**ROBERTSON – AGR**											**B 33°50'S**			**λ 19°54'E**				**H 156 M**			**HT 1,2 M**			**HR 1,2 M**			
J	30,8	14,5	−0,5	37,0	18	9,0	13	20,9	30	18,6	7	17	0	0	0	0	0	0				5,0	4,5	29	2	1	0	0
F	31,2	16,0	0,2	36,9	17	9,0	26	22,6	24	21,0	10	17	0	0	2	0	0	0				1,9	1,0	18	3	1	0	0
M	28,6	15,5	0,6	38,3	11	9,0	16	20,6	30	19,8	7	8	0	0	0	0	0	0				13,0	8,0	13	7	3	0	0
A	27,4	11,7	1,6	33,8	27	5,2	15	17,8	3	17,6	5	9	0	0	0	0	0	0				13,2	7,5	30	5	3	0	0
M	22,3	7,6	0,4	30,2	11	1,4	31	14,5	29	14,0	9	1	6	0	0	3	0	0	3			6,6	2,5	26	4	3	0	0
J	21,6	5,2	1,3	27,9	10	−1,0	21	12,5	30	11,8	19	0	4	0	0	7	2	0		21		15,0	15,0	12	1	1	1	0
J	19,8	6,4	1,8	26,9	13	−1,2	28	13,5	26	13,4	2	0	8	0	0	9	2	0		28		39,7	16,0	31	8	6	1	0
A	18,8	5,6	−0,5	29,6	24	0,4	11	11,0	3	11,8	26	0	15	0	0	7	0	0				32,0	19,0	19	7	4	1	0
S	20,3	6,5	−1,1	28,5	11	1,0	8	13,4	15	12,8	24	0	10	0	0	4	0	0	23			37,1	24,5	13	6	5	1	0
O	26,3	10,7	1,2	35,2	19	2,8	8	18,0	5	16,8	22	7	0	0	0	0	0	0				4,9	2,4	23	3	2	0	0
N	27,1	13,1	0,3	40,0	16	7,6	12	19,9	10	19,0	24	5	0	0	0	0	0	0				9,6	5,0	3	5	2	0	0
D	29,6	14,6	0,4	37,4	29	8,4	9	21,0	8	20,2	23	14	0	0	1	0	0	0				13,5	8,4	3	5	4	0	0
A	25,3	10,6	0,5	40,0	–	−1,2	–	11,0	–	21,0	–	78	43	0	3	30	3	0				191,5	24,5	–	56	35	4	0
28/428	**ROODEHEUWEL – AGR**											**B 33°38'S**			**λ 22°15'E**				**H 301 M**			**HT 1,2 M**			**HR 1,2 M**			
J	30,8	14,8	−0,9	36,5	18	10,5	10	21,0	30	20,0	24	18	0	0	0	0	0	0				4,0	2,2	30	2	2	0	0
F	30,8	15,4	−0,8	39,4	16	10,5	25	21,1	19	23,2	17	15	0	0	2	0	0	0				10,9	7,8	17	4	3	0	0
M	30,2	14,0	0,1	37,0	5	6,5	16	20,0	30	20,0	8	16	0	0	0	0	0	0				14,1	8,0	28	3	3	1	1
A	28,1	12,0	1,3	34,0	1	5,3	15	20,6	3	18,0	3	11	0	0	0	0	0	0				18,8	8,0	30	6	6	0	0
M	28,6	9,0	−1,8	29,9	13	−1,0	31	14,0	12	12,5	1	0	6	0	0	5	2	0	3	28		10,3	2,6	3	7	6	0	0
J	21,9	2,6	0,5	25,8	11	−3,3	22	14,0	30	17,6	12	0	6	0	0	21	7	1			22	5,4	5,4	12	1	1	0	0
J	20,3	3,7	0,9	24,9	23	−2,7	13	10,6	27	12,5	4	0	9	0	0	14	8	1			13	19,5	7,8	25	5	5	0	0
A	20,0	4,1	−1,0	29,4	24	−1,8	13	12,5	20	14,4	1	0	13	0	0	14	3	0		21		15,0	7,5	9	3	3	0	0
S	22,1	5,3	−1,6	34,1	11	0,6	23	11,5	19	14,8	12	4	9	0	0	8	0	0	27			26,4	11,9	14	8	6	1	0
O	27,4	10,2	0,9	35,3	4	3,9	9	19,2	10	19,3	23	11	0	0	0	0	0	0				9,1	7,5	24	4	2	0	0
N	27,1	13,1	−0,2	39,0	17	7,2	13	17,4	10	17,7	25	6	1	0	0	0	0	0				14,1	4,0	24	5	4	0	0
D	29,4	14,4	−0,1	39,9	29	6,7	10	19,8	9	19,9	24	11	0	0	0	0	0	0				22,8	14,5	5	5	4	1	0
A	25,7	9,5	−0,2	39,9	–	−3,3	–	10,6	–	23,2	–	92	44	0	2	62	20	2				170,4	14,5	–	53	45	3	1

* Tm = ½ (Tx + Tn); Waar/Where** Laatste datum verwys na vorige maand / Last date refers to previous month.

TV 4 / 98

MAAND / MONTH	UITERSTE TEMPERATURE — °C — EXTREME TEMPERATURES: GEMIDDELDES VAN / AVERAGES OF: DAELIKSE MAKSIMUM / DAILY MAXIMUM Tx	DAELIKSE MINIMUM / DAILY MINIMUM Tn	$\bar{T}m^*$ – NORMALE Tm / $\bar{T}m^*$ – LONGTERM Tm ΔTm	VOLSTREKTE MAKSIMUM / ABSOLUTE MAXIMUM Txx	DATUM / DATE	VOLSTREKTE MINIMUM / ABSOLUTE MINIMUM Tnn	DATUM / DATE	LAAGSTE MAKSIMUM / LOWEST MAXIMUM Txn	DATUM / DATE	HOOGSTE MINIMUM / HIGHEST MINIMUM Tnx	DATUM / DATE	AANTAL DAE MET / NUMBER OF DAYS WITH: MAKSIMUM / MAXIMUM ≥ 30,0	≤ 17,5	≤ 10,0	MINIMUM / MINIMUM ≥ 20,0	≤ +2,5	≤ 0,0	≤ −2,5	RYP / FROST: VROEGSTE EN LAATSTE DATUMS / FIRST AND LAST DATES ≤ +2,5	≤ 0,0	≤ −2,5	NEERSLAG — mm — PRECIPITATION: MAAND- EN JAARTOTALE / MONTHLY AND ANNUAL TOTALS	MAKSIMUM IN 24 UUR / MAXIMUM IN 24 HOURS Rx	DATUM / DATE	AANTAL DAE MET HOEVEELHEDE / NUMBER OF DAYS WITH AMOUNTS ≥ 0,1	≥ 1,0	≥ 10,0	≥ 25,0
28/748	GEORGE – AER											φ 33°58'S			λ 22°25'E				H 221 M			HT 1,2 M			HR 1,2 M			
J	24,9	14,3	0,0	30,0	16	9,5	10	17,2	30	18,0	4	0	1	0	0	0	0	0				53,9	23,9	22	7	6	2	0
F	25,0	14,8	0,1	33,2	21	9,8	26	17,0	24	18,8	18	2	1	0	0	0	0	0				51,0	14,5	3	7	7	3	0
M	24,1	13,5	−0,4	35,0	11	7,5	16	17,9	15	17,8	19	0	0	0	0	0	0	0				39,5	15,5	29	7	6	2	0
A	23,9	11,9	0,7	32,8	27	6,6	10	17,0	8	17,9	21	4	1	0	0	0	0	0				73,4	20,8	30	9	8	4	0
M	19,7	8,1	−1,8	31,3	13	4,3	28	13,6	2	11,6	14	1	10	0	0	0	0	0				36,3	14,8	1	10	5	1	0
J	21,0	7,9	0,7	28,6	6	1,9	22	12,2	30	21,2	12	0	7	0	1	1	0	0	22			52,1	25,0	12	6	4	1	1
J	20,4	7,7	1,1	28,3	23	1,3	29	11,7	27	17,9	24	0	10	0	0	3	0	0				42,7	17,4	1	7	7	2	0
A	18,6	6,1	−1,6	31,9	24	2,7	12	10,9	19	10,7	24	1	15	0	0	0	0	0				43,2	13,4	28	10	7	2	0
S	18,1	6,4	−1,7	30,8	16	2,3	23	12,9	26	11,6	12	1	13	0	0	1	0	0	23			41,6	9,5	13	9	8	0	0
O	22,4	10,1	1,0	32,4	17	5,0	9	14,9	14	15,3	4	4	5	0	0	0	0	0				23,6	10,5	14	8	5	1	0
N	21,6	12,0	−0,1	34,0	16	6,0	13	15,6	4	17,3	29	1	3	0	0	0	0	0				60,1	13,9	20	13	10	1	0
D	23,1	13,1	0,0	29,3	28	7,0	10	16,9	9	17,7	31	0	1	0	0	0	0	0				53,0	14,5	5	12	10	1	0
A	21,9	10,5	−0,2	35,0	–	1,3	–	10,9	–	21,2	–	14	67	0	1	5	0	0				570,4	25,0	–	105	83	20	1
34/767	UITENHAGE – PUR											φ 33°47'S			λ 25°26'E				H 32 M			HT 1,2 M			HR 1,2 M			
J	27,6	16,9	–	34,0	16	12,0	14	22,0	23	21,5	19	6	0	0	4	0	0	0				3,7	1,5	2	6	2	0	0
F	28,3	19,1	–	38,2	17	13,9	2	21,6	19	23,5	18	8	0	0	11	0	0	0				29,5	10,6	17	10	6	1	0
M	27,1	16,7	–	35,9	11	8,0	31	18,5	30	22,8	8	5	0	0	3	0	0	0				90,7	31,0	18	6	6	4	1
A	27,2	14,7	–	37,6	1	8,9	15	20,3	3	19,3	22	9	0	0	0	0	0	0				58,8	30,0	3	8	4	3	1
M	22,4	9,0	–	31,6	7	3,0	28	15,0	2	16,7	17	2	3	0	0	0	0	0				26,9	10,0	8	8	7	1	0
J	24,3	7,4	–	30,0	6	2,1	23	17,9	13	14,6	12	0	0	0	0	1	0	0	1			1,3	1,0	13	2	1	0	0
J	23,4	7,0	–	32,0	19	0,6	12	15,6	26	16,0	4	1	6	0	0	4	0	0				4,1	2,0	31	4	2	0	0
A	22,1	8,6	–	35,8	18	1,9	11	16,0	20	15,8	19	4	5	0	0	1	0	0	11			19,8	16,5	19	6	3	1	0
S	23,3	9,2	–	36,1	20	4,1	9	16,8	14	16,3	19	3	1	0	0	0	0	0				9,9	4,3	13	4	4	0	0
O	26,1	13,4	–	41,9	4	6,6	3	19,0	15	19,6	20	4	0	0	0	0	0	0				20,0	8,0	24	6	5	0	0
N	25,7	16,2	–	32,8	3	10,6	3	19,4	11	21,0	25	3	0	0	1	0	0	0				72,8	15,0	10	12	10	2	0
D	28,8	18,2	–	37,2	28	12,0	10	23,2	9	24,4	23	9	0	0	9	0	0	0				35,3	12,5	3	7	5	1	0
A	25,5	13,0	–	41,9	–	0,6	–	15,0	–	24,4	–	54	15	0	28	6	0	0				372,6	31,0	–	79	55	13	2
35/179	PORT ELIZABETH – WK											φ 33°59'S			λ 25°36'E				H 60 M			HT 1,2 M			HR 1,2 M			
J	25,5	17,1	0,4	31,3	16	11,8	31	21,5	30	20,8	7	1	0	0	2	0	0	0				10,3	3,4	12	11	3	0	0
F	25,6	17,6	0,4	36,0	17	13,1	7	20,8	24	21,4	17	1	0	0	4	0	0	0				33,1	11,6	17	11	6	1	0
M	24,2	16,4	0,1	29,6	14	8,1	31	17,6	30	19,6	18	0	0	0	0	0	0	0				45,4	17,0	18	10	6	1	0
A	24,1	14,8	1,6	34,5	1	10,7	10	18,8	3	18,0	6	4	0	0	0	0	0	0				48,6	20,6	3	7	5	2	0
M	20,7	11,1	−0,2	30,6	7	6,9	4	14,7	2	16,4	14	2	6	0	0	0	0	0				84,7	34,0	26	9	8	2	1
J	22,0	9,4	1,9	28,3	12	3,1	22	15,5	20	14,2	9	0	2	0	0	0	0	0				4,1	2,6	13	3	2	0	0
J	21,0	8,6	1,4	30,9	19	1,9	7	13,8	26	16,6	31	1	10	0	0	1	0	0	7			28,7	15,8	27	8	6	1	0
A	19,5	9,1	0,2	34,3	18	2,9	12	13,6	10	14,3	27	2	17	0	0	0	0	0	7			57,0	21,6	28	8	4	3	0
S	19,1	9,7	−0,7	30,0	4	4,6	9	13,9	26	14,4	12	0	10	0	0	0	0	0	**			40,2	22,3	15	10	5	1	0
O	21,8	13,2	1,0	38,8	4	8,9	9	15,7	15	18,0	20	2	2	0	0	0	0	0				52,5	17,4	24	9	8	2	0
N	22,0	15,1	0,5	26,2	16	9,8	29	17,9	11	18,4	25	0	0	0	0	0	0	0				85,1	20,5	20	14	13	3	0
D	23,8	15,7	0,2	31,5	29	10,0	10	19,4	9	19,9	30	1	0	0	0	0	0	0				17,2	7,6	5	8	4	0	0
A	22,4	13,1	0,6	38,8	–	1,9	–	13,6	–	21,4	–	14	47	0	6	1	0	0				506,9	34,0	–	108	70	16	1
35/334	ADDO – AGR											φ 33°34'S			λ 25°42'E				H 85 M			HT 1,2 M			HR 1,2 M			
J	29,0	15,4	−0,6	34,8	16	10,4	14	21,0	30	20,9	19	14	0	0	2	0	0	0				4,0	3,2	30	4	1	0	0
F	28,8	16,5	−0,4	36,8	17	11,2	2	20,1	19	21,6	18	14	0	0	2	0	0	0				35,0	10,2	28	10	8	1	0
M	28,6	15,8	0,1	38,1	11	7,0	31	17,5	30	23,3	18	10	0	0	1	0	0	0				71,6	21,5	19	7	5	3	0
A	27,2	13,1	1,0	34,8	1	7,0	15	20,4	3	18,0	3	9	0	0	0	0	0	0				25,1	10,4	30	9	9	1	0
M	22,9	8,0	−0,6	31,5	13	1,9	4	15,6	2	16,0	17	2	2	0	0	1	0	0	4			11,3	4,5	1	9	3	0	0
J	24,4	5,7	1,2	29,8	8	0,4	22	18,2	20	11,5	10	0	0	0	0	3	0	0				3,9	3,2	30	2	1	0	0
J	23,3	6,3	1,5	31,6	19	−0,3	29	14,7	27	14,4	31	0	5	0	0	5	1	0		29		5,2	3,4	31	4	2	0	0
A	22,4	6,8	0,0	33,4	18	1,1	11	15,3	20	13,7	1	2	15	0	0	0	0	0		29		41,1	28,0	19	6	3	1	1
S	23,3	6,7	−1,3	32,9	20	1,2	23	14,2	14	13,9	14	5	4	0	0	2	0	0	23	**		19,0	8,2	13	5	4	0	0
O	26,1	10,6	0,2	39,2	4	4,1	9	17,9	15	17,0	18	7	0	0	0	0	0	0				36,9	28,8	24	5	4	1	1
N	25,3	12,7	−0,6	37,9	16	6,9	12	17,2	11	18,1	30	4	1	0	0	0	0	0				57,0	36,0	24	9	8	1	1
D	27,2	14,4	−0,5	35,0	28	7,5	17	21,2	9	20,5	30	4	0	0	1	0	0	0				51,0	16,8	3	7	7	3	0
A	25,7	11,0	0,0	39,2	–	−0,3	–	14,2	–	23,3	–	71	27	0	6	11	1	0				361,1	36,0	–	77	55	11	3
37/541	BATHURST – AGR											φ 33°31'S			λ 26°49'E				H 259 M			HT 1,2 M			HR 1,2 M			
J	26,2	16,7	0,0	33,5	16	12,4	31	18,4	30	19,8	5	2	0	0	0	0	0	0				16,5	5,0	22	8	5	0	0
F	–	17,4	–	–	–	13,2	25	–	–	21,0	17	–	–	–	2	0	0	0				48,6	16,0	17	13	9	1	0
M	25,8	16,8	0,8	32,5	7	10,6	31	17,0	31	21,6	18	6	1	0	1	0	0	0				59,7	22,0	19	4	4	4	0
A	25,3	15,8	1,0	34,8	1	10,6	15	18,2	9	21,8	28	8	0	0	2	0	0	0				58,1	15,3	30	8	7	3	0
M	21,4	11,8	−0,3	31,1	13	7,0	3	14,5	2	20,7	14	1	5	0	1	0	0	0				31,9	12,3	26	9	6	2	0
J	23,5	12,1	2,5	29,2	6	7,2	22	16,4	20	17,4	7	0	1	0	0	0	0	0				0,9	0,7	30	2	0	0	0
J	22,3	11,0	1,6	31,0	19	5,4	28	14,1	8	19,4	31	1	7	0	0	0	0	0				8,5	3,0	7	6	4	0	0
A	20,9	10,5	−0,1	34,8	18	6,1	11	13,2	20	19,5	25	3	8	0	0	0	0	0				70,1	33,5	19	8	5	3	1
S	20,6	9,9	−0,7	34,1	4	5,5	16	14,6	13	14,4	12	2	8	0	0	0	0	0				45,2	28,0	13	5	4	2	1
O	22,6	12,8	0,9	37,4	4	8,4	8	15,1	10	20,6	18	3	2	0	1	0	0	0				67,5	26,3	24	6	5	4	1
N	22,1	14,3	−0,3	30,0	16	10,3	5	16,1	12	20,1	17	0	2	0	1	0	0	0				119,8	28,3	20	17	15	4	1
D	23,9	15,4	−0,4	30,5	8	10,6	16	17,6	9	20,1	30	2	0	0	1	0	0	0				59,0	26,0	23	13	9	1	1
A	–	13,7	–	–	–	5,4	–	13,2	–	21,8	–	–	–	–	9	0	0	0				585,8	33,5	–	99	73	24	5

* $\bar{T}m = 1/2\ (\bar{T}x + \bar{T}n)$; Waar/Where**: Laatste datum verwys na vorige maand / Last date refers to previous month.

TABEL 1 TABLE 1

MAAND / MONTH	UITERSTE TEMPERATURE — °C — GEMIDDELDES VAN / AVERAGES OF: DAELIKSE MAKSIMUM / DAILY MAXIMUM Tx	DAELIKSE MINIMUM / DAILY MINIMUM Tn	T_m* – NORMALE T_m / T_m* – LONGTERM T_m ΔTm	VOLSTREKTE MAKSIMUM / ABSOLUTE MAXIMUM Txx	DATUM / DATE	VOLSTREKTE MINIMUM / ABSOLUTE MINIMUM Tnn	DATUM / DATE	LAAGSTE MAKSIMUM / LOWEST MAXIMUM Txn	DATUM / DATE	HOOGSTE MINIMUM / HIGHEST MINIMUM Tnx	DATUM / DATE	EXTREME TEMPERATURES — AANTAL DAE MET / NUMBER OF DAYS WITH: MAKSIMUM / MAXIMUM > 30,0	MAKSIMUM / MAXIMUM < 17,5	MAKSIMUM / MAXIMUM < 10,0	MINIMUM / MINIMUM > 20,0	MINIMUM / MINIMUM < +2,5	MINIMUM / MINIMUM < 0,0	MINIMUM / MINIMUM < −2,5	RYP / FROST: VROEGSTE EN LAATSTE DATUMS / FIRST AND LAST DATES < +2,5	< 0,0	< −2,5	NEERSLAG — mm — PRECIPITATION: MAAND- EN JAARTOTALE / MONTHLY AND ANNUAL TOTALS	MAKSIMUM IN 24 UUR / MAXIMUM IN 24 HOURS Rx	DATUM / DATE	AANTAL DAE MET HOEVEELHEDE / NUMBER OF DAYS WITH AMOUNTS ≥ 0,1	≥ 1,0	≥ 10,0	≥ 25,0
58/152	GREAT FISH POINT — VRT											ϕ 33°32'S			λ 27° 6'E				H		73 M									
J	25,5	–	–	28,1	4	–	–	22,0	23	–	–	0	0	0	–	–	–	–				4,2	1,5	22	6	2	0	0
F	24,0	–	–	29,5	17	–	–	20,4	19	–	–	0	0	0	–	–	–	–				31,2	6,0	18	10	8	0	0
M	23,6	16,7	0,0	28,9	14	11,0	31	18,8	30	19,3	14	0	0	0	0	0	0	0				55,6	27,7	19	8	5	2	1
A	24,0	15,6	0,1	34,6	1	12,2	15	18,5	9	18,5	22	5	0	0	0	0	0	0				36,0	19,0	3	8	5	1	0
M	21,3	12,1	−0,8	33,3	7	7,6	28	16,0	2	15,7	14	1	5	0	0	0	0	0				31,9	14,0	2	9	7	1	0
J	23,1	11,8	1,8	29,5	27	7,6	22	17,0	17	15,8	29	0	1	0	0	0	0	0				2,5	2,5	30	1	1	0	0
J	20,9	10,6	0,8	32,6	19	4,6	28	13,5	27	16,3	3	3	10	0	0	0	0	0				13,3	7,0	7	5	3	0	0
A	20,0	10,7	−0,4	34,0	15	4,0	18	13,6	10	21,5	25	3	12	0	1	0	0	0				88,4	31,5	19	7	7	3	1
S	18,7	10,7	−1,6	22,6	11	6,6	16	15,5	28	15,4	12	0	8	0	0	0	0	0				41,0	21,5	19	6	4	2	0
O	20,8	13,4	0,9	28,5	18	9,0	3	16,6	18	17,4	24	0	3	0	0	0	0	0				70,6	40,6	24	7	5	2	1
N	21,0	14,9	−0,6	24,5	18	11,8	12	17,5	12	17,7	25	0	0	0	0	0	0	0				127,2	28,5	21	15	13	4	2
D	22,1	15,9	−0,9	28,4	29	11,5	10	17,8	9	19,0	20	0	0	0	0	0	0	0				43,5	11,0	23	12	10	1	0
A	22,1	–	–	34,6	–	4,0	–	13,5	–	–	–	12	39	0	–	–	–	–				545,4	40,6	–	94	70	16	5
41/347	LANGGEMENS — AGR											ϕ 33°17'S			λ 18°42'E				H		91 M									
J	29,3	15,6	−1,1	35,0	5	12,7	1	22,5	26	20,8	6	14	0	0	1	0	0	0				0,0	0,0	–	0	0	0	0
F	31,3	17,3	0,6	36,9	7	12,8	19	23,0	18	24,3	7	21	0	0	2	0	0	0				1,7	1,7	18	1	1	0	0
M	28,5	15,6	0,0	39,4	11	12,0	30	19,6	14	17,9	19	10	0	0	0	0	0	0				92,3	20,0	13	4	4	1	0
A	28,6	15,5	1,9	35,0	20	11,4	24	21,6	13	21,0	20	10	0	0	1	0	0	0				4,5	4,5	30	1	1	0	0
M	20,8	10,5	0,0	32,0	12	6,5	29	12,8	29	17,1	12	2	9	0	0	0	0	0				36,4	8,0	16	8	8	0	0
J	20,0	10,0	1,5	28,7	10	5,6	21	14,1	4	15,1	11	0	9	0	0	0	0	0				12,6	7,0	12	4	4	0	0
J	17,7	9,0	1,0	26,7	23	4,4	27	12,8	27	14,6	25	0	15	0	0	0	0	0				89,8	22,5	3	10	10	3	0
A	17,3	7,8	−0,8	26,4	23	4,4	20	11,9	9	11,4	6	0	16	0	0	0	0	0				68,0	27,5	9	6	6	3	1
S	18,7	7,4	−1,4	26,9	2	3,6	16	13,0	20	12,6	29	0	15	0	0	0	0	0				43,2	12,5	8	6	6	1	0
O	25,6	12,5	1,7	37,0	3	5,2	7	15,4	7	20,0	22	10	4	0	0	0	0	0				14,3	4,5	25	4	4	0	0
N	28,4	14,7	1,2	40,0	16	8,3	5	18,8	4	22,0	16	12	0	0	2	0	0	0				14,0	12,0	4	3	3	1	0
D	29,6	16,1	0,8	36,3	21	11,6	16	21,0	8	22,2	22	15	0	0	2	0	0	0				16,2	8,5	4	4	4	0	0
A	24,7	12,7	0,5	40,0	–	3,6	–	11,9	–	24,3	–	94	68	0	8	0	0	0				333,0	27,5	–	51	51	9	1
43/586	NATROOSBERG											ϕ 33°26'S			λ 19°49'E				H		967 M									
J	28,4	11,7	0,3	33,6	16	6,8	13	18,4	30	16,4	18	11	0	0	0	0	0	0				0,0	0,0	–	0	0	0	0
F	28,5	13,3	0,8	36,0	16	8,6	25	20,0	24	21,7	17	7	0	0	1	0	0	0				8,4	8,4	21	1	1	0	0
M	27,0	12,1	1,2	35,3	11	5,9	16	16,0	30	16,1	13	9	1	0	0	0	0	0				38,4	15,0	19	5	4	2	0
A	24,3	10,9	2,6	29,4	1	4,4	10	18,2	3	17,1	18	0	0	0	0	0	0	0				3,9	2,3	18	3	2	0	0
M	17,2	5,8	0,0	27,0	11	0,5	31	10,0	29	13,3	7	0	16	0	0	6	0	0	3			8,1	4,8	26	8	2	0	0
J	17,7	5,6	2,4	23,4	9	1,4	1	10,1	30	12,7	12	0	12	0	0	5	0	0				12,8	12,6	12	2	1	1	0
J	14,8	5,0	1,8	20,7	22	−2,2	28	7,4	27	12,6	25	0	22	4	0	8	3	0		6		63,9	14,8	31	9	8	3	0
A	15,0	3,7	−0,2	24,7	24	−0,8	21	7,9	10	14,2	25	0	21	5	0	12	3	0				26,0	11,0	9	5	4	2	0
S	17,3	4,4	−0,2	31,5	10	−1,8	8	6,8	15	11,7	11	2	17	3	0	11	2	0		16		7,5	1,8	7	8	3	0	0
O	23,4	8,2	2,1	30,5	3	0,4	8	12,3	5	14,6	23	1	4	0	0	2	0	0	8			12,0	8,2	24	4	3	0	0
N	26,6	10,3	1,2	36,0	17	4,0	5	15,6	10	17,6	17	5	2	0	0	0	0	0				11,0	6,8	24	5	3	0	0
D	26,7	11,6	0,8	35,2	28	5,9	10	17,0	9	16,8	23	5	2	0	0	0	0	0				30,2	16,5	4	6	6	1	0
A	22,1	8,5	1,1	36,0	–	−2,2	–	6,8	–	21,7	–	40	97	12	1	44	8	0				222,2	16,5	–	56	37	9	0
50/887	WILLOWMORE — POW											ϕ 33°17'S			λ 23°30'E				H		840 M									
J	29,9	14,1	0,1	34,0	18	10,2	31	22,0	30	18,3	22	15	0	0	0	0	0	0				0,0	0,0	–	0	0	0	0
F	28,9	14,6	−0,1	38,0	16	8,7	25	20,0	25	22,1	17	10	0	0	1	0	0	0				32,0	21,5	21	7	4	1	0
M	27,8	14,7	1,5	37,0	6	7,0	31	14,9	30	18,3	12	10	1	0	0	0	0	0				64,2	42,5	17	6	4	2	1
A	23,1	12,1	1,3	30,8	1	6,5	15	16,0	9	18,4	18	1	2	0	0	0	0	0				47,7	12,3	6	8	7	2	0
M	17,9	5,1	−0,6	26,5	13	−1,4	18	10,9	2	15,6	14	0	19	0	0	6	4	0	3	3		10,5	4,7	24	6	3	0	0
J	19,2	3,9	2,2	24,0	8	−1,5	22	11,0	20	15,0	12	0	7	0	0	12	1	0				5,1	2,8	13	3	2	0	0
J	16,9	4,3	1,8	24,3	19	−2,8	6	8,8	5	12,7	31	0	15	2	0	13	4	1			6	24,5	9,0	31	9	6	0	0
A	17,5	4,9	0,3	28,7	18	−2,3	11	7,6	20	16,2	15	0	18	4	0	11	2	0			6	11,3	8,4	19	4	2	0	0
S	20,1	4,6	−0,9	31,6	11	−1,2	23	8,7	15	11,6	12	2	12	1	0	9	1	0	28	23	44	3,3	1,7	13	4	1	0	0
O	24,7	9,6	1,0	34,1	4	3,9	12	16,3	15	15,2	20	6	4	0	0	0	0	0				29,1	11,2	22	4	4	1	0
N	24,9	11,5	−0,3	37,0	17	5,7	12	15,3	10	16,8	24	5	3	0	0	0	0	0				5,2	3,4	21	4	2	0	0
D	27,9	12,8	−0,6	36,9	29	5,7	10	18,9	9	17,9	30	8	0	0	0	0	0	0				18,3	4,7	3	9	3	0	0
A	23,2	9,3	0,5	38,0	–	−2,8	–	7,6	–	22,1	–	57	81	7	1	51	12	1				243,2	42,5	–	60	38	6	1
59/511	EAST LONDON — AGR											ϕ 33° 1'S			λ 27°48'E				H		185 M									
J	24,7	17,2	–	28,4	29	14,6	14	19,8	30	20,3	22	0	0	0	1	0	0	0				46,3	7,5	4	16	10	0	0
F	25,2	17,6	–	33,4	17	12,7	1	20,4	19	21,4	13	3	0	0	4	0	0	0				133,1	60,3	18	18	12	3	2
M	24,7	17,5	–	30,8	6	10,4	31	16,5	30	20,3	18	1	1	0	1	0	0	0				113,7	39,8	20	15	11	4	2
A	24,2	15,4	–	31,8	18	10,8	15	19,1	9	19,2	30	2	0	0	0	0	0	0				139,2	63,8	3	9	7	3	3
M	20,9	11,6	–	26,8	13	4,8	4	15,2	2	16,3	25	0	4	0	0	0	0	0				8,6	2,4	1	6	4	0	0
J	22,9	11,0	–	29,7	4	5,3	22	16,9	20	15,7	13	0	1	0	0	0	0	0				3,5	3,5	30	1	1	0	0
J	21,6	10,0	–	31,3	19	4,0	12	14,4	28	17,6	31	1	7	0	0	0	0	0				10,8	3,0	27	8	4	0	0
A	20,5	10,1	–	33,6	18	3,1	12	13,0	4	16,0	1	3	9	0	0	0	0	0				91,3	24,3	28	11	10	5	0
S	20,2	9,9	–	30,8	4	5,9	9	14,9	26	15,5	12	1	6	0	0	0	0	0				14,4	7,5	13	5	4	0	0
O	22,2	12,9	–	32,9	4	7,8	8	13,9	15	17,4	20	2	1	0	0	0	0	0				104,1	31,0	24	11	8	4	1
N	22,1	14,3	–	27,4	17	10,4	12	14,4	12	18,4	24	0	2	0	0	0	0	0				169,0	36,4	21	16	13	8	2
D	23,6	15,7	–	36,5	8	10,1	2	16,7	9	19,6	20	1	1	0	0	0	0	0				83,9	35,0	23	12	8	2	1
A	22,7	13,6	–	36,5	–	3,1	–	13,0	–	21,4	–	14	32	0	6	0	0	0				917,9	63,8	–	128	92	29	11

* $T_m = 1/2 (T_x + T_n)$; Waar/Where xx Laaste datum verwys na vorige maand / Last date refers to previous month.

TV 4 / 86

TABEL 1 TABLE 1

MAAND / MONTH	UITERSTE TEMPERATURE – °C – GEMIDDELDES VAN / AVERAGES OF: DAELIKSE MAKSIMUM DAILY MAXIMUM Tx	DAELIKSE MINIMUM DAILY MINIMUM Tn	Tm* – NORMALE Tm / Tm* – LONGTERM Tm ΔTm	VOLSTREKTE MAKSIMUM / ABSOLUTE MAXIMUM Txx	DATUM / DATE	VOLSTREKTE MINIMUM / ABSOLUTE MINIMUM Tnn	DATUM / DATE	LAAGSTE MAKSIMUM / LOWEST MAXIMUM Txn	DATUM / DATE	HOOGSTE MINIMUM / HIGHEST MINIMUM Tnx	DATUM / DATE	EXTREME TEMPERATURES – AANTAL DAE MET / NUMBER OF DAYS WITH: MAKSIMUM / MAXIMUM > 30,0	MAKSIMUM / MAXIMUM < 17,5	MAKSIMUM / MAXIMUM < 10,0	MINIMUM / MINIMUM > 20,0	MINIMUM / MINIMUM < +2,5	MINIMUM / MINIMUM < 0,0	MINIMUM / MINIMUM < −2,5	RYP / FROST: VROEGSTE EN LAATSTE DATUMS / FIRST AND LAST DATES < +2,5	< 0,0	< −2,5	NEERSLAG – mm – PRECIPITATION: MAAND- EN JAARTOTALE / MONTHLY AND ANNUAL TOTALS	MAKSIMUM IN 24 UUR / MAXIMUM IN 24 HOURS	DATUM / DATE	AANTAL DAE MET HOEVEELHEDE / NUMBER OF DAYS WITH AMOUNTS: ≥ 0,1	≥ 1,0	≥ 10,0	≥ 25,0
59/572	EAST LONDON – WK											ϕ 33° 2' S			λ 27°50' E				H 127 M				HT 1,2 M			HR 1,2 M			
J	24,9	17,7	−0,2	28,0	16	14,8	14	19,4	30	20,9	6	0	0	0	3	0	0	0				38,8	7,3	5	14	8	0	0
F	25,3	18,3	−0,1	32,6	28	14,4	25	21,3	19	22,1	13	2	0	0	4	0	0	0				113,4	56,8	18	19	11	4	1
M	24,6	17,9	0,2	29,7	6	11,4	31	16,7	30	20,6	18	0	1	0	2	0	0	0				112,4	41,1	19	15	10	3	2
A	24,1	15,7	0,6	32,3	18	11,0	15	19,1	9	18,6	30	1	0	0	0	0	0	0				130,3	57,5	3	8	5	3	2
M	21,6	12,3	−0,8	31,6	7	7,5	4	15,5	2	20,4	14	1	2	0	1	0	0	0				14,1	4,3	21	9	5	0	0
J	23,1	11,2	1,4	29,2	4	6,2	22	18,0	20	14,9	10	0	0	0	0	0	0	0				6,5	6,5	30	1	1	0	0
J	21,5	9,9	0,1	32,0	19	5,4	12	14,8	28	16,7	31	1	5	0	0	0	0	0				11,4	4,0	31	8	3	0	0
A	20,6	10,6	−0,7	33,3	18	6,0	12	13,8	4	15,9	1	4	9	0	0	0	0	0				88,2	22,8	12	12	9	4	0
S	20,0	10,5	−1,6	25,6	11	7,0	9	15,6	26	16,2	11	0	5	0	0	0	0	0				15,8	6,8	13	5	4	0	0
O	22,7	13,4	0,1	30,8	4	8,0	8	14,6	15	17,0	24	1	1	0	0	0	0	0				102,2	28,6	24	10	7	4	2
N	22,0	14,9	−0,6	26,2	24	11,4	12	16,6	12	18,4	26	0	1	0	0	0	0	0				221,2	41,4	12	16	15	8	3
D	23,7	16,1	−0,4	37,2	8	11,3	2	17,1	9	19,9	22	1	1	0	0	0	0	0				92,6	37,7	23	13	10	2	1
A	22,8	14,0	−0,2	37,2	–	5,4	–	13,8	–	22,1	–	11	25	0	12	0	0	0				946,9	57,5	–	130	88	28	11
60/620	CAPE COLUMBINE – VRT											ϕ 32°50' S			λ 17°51' E				H 60 M				HT 1,2 M			HR 1,2 M			
J	22,0	14,3	1,2	26,0	31	11,8	26	19,2	13	16,6	17	0	0	0	0	0	0	0				0,7	0,7	7	1	0	0	0
F	22,1	14,3	0,9	29,4	20	10,8	27	18,5	24	17,4	21	0	0	0	0	0	0	0				2,3	1,6	18	2	1	0	0
M	20,4	13,9	0,2	23,4	11	11,7	16	17,6	20	15,5	21	0	0	0	0	0	0	0				11,0	7,0	19	3	3	0	0
A	21,0	13,1	1,4	31,4	17	10,4	23	15,5	12	20,2	27	1	5	0	1	0	0	0				2,4	2,4	30	1	1	0	0
M	17,5	10,4	−0,6	30,0	12	7,4	27	13,6	26	13,4	11	0	21	0	0	0	0	0				28,8	10,0	28	7	5	1	0
J	17,7	11,2	0,8	25,7	10	8,0	21	13,8	4	17,5	10	0	19	0	0	0	0	0				9,1	5,7	12	3	2	0	0
J	16,2	10,2	0,3	24,8	22	5,4	28	13,0	18	12,4	15	0	24	0	0	0	0	0				43,3	12,7	25	11	8	1	0
A	16,5	9,5	−0,3	25,0	23	6,3	10	13,4	10	12,5	24	0	23	0	0	0	0	0				36,1	17,2	9	5	5	2	0
S	16,5	9,3	−1,0	25,0	17	6,5	23	14,0	15	12,3	3	0	25	0	0	0	0	0				19,1	5,0	24	10	6	0	0
O	20,3	12,6	1,6	29,4	3	8,4	6	14,8	4	17,6	19	0	5	0	0	0	0	0				4,2	1,6	4	4	3	0	0
N	21,0	12,9	0,8	32,6	15	10,0	11	17,5	4	15,1	27	1	0	0	0	0	0	0				3,3	3,2	3	2	1	0	0
D	20,7	12,9	0,3	29,5	1	11,0	27	16,7	9	15,3	31	0	0	0	0	0	0	0				7,2	4,2	3	4	3	0	0
A	19,3	12,0	0,5	32,6	–	5,4	–	13,0	–	20,2	–	2	122	0	1	0	0	0				167,5	17,2	–	53	38	4	0
61/298	LANGEBAANWEG – WK											ϕ 32°58' S			λ 18°10' E				H 31 M				HT 1,2 M			HR 1,2 M			
J	–	–	–	–	–	–	–	–	–	–	–	–	–	–	–	–	–	–				–	–	–	–	–	–	–
F	–	–	–	–	–	–	–	–	–	–	–	–	–	–	–	–	–	–				–	–	–	–	–	–	–
M	26,6	14,5	–	33,1	31	10,4	16	20,9	20	19,3	12	4	0	0	0	0	0	0				14,3	7,3	19	6	3	0	0
A	27,4	12,8	–	34,0	17	9,0	15	17,4	12	17,3	20	10	1	0	0	0	0	0				2,7	2,5	30	2	1	0	0
M	21,2	8,1	–	31,7	12	2,9	3	14,5	30	14,2	23	2	4	0	0	0	0	0				26,4	7,5	13	8	6	0	0
J	20,9	7,2	–	30,6	10	2,4	21	15,4	4	11,8	10	1	7	0	0	1	0	0	21			5,2	2,9	13	4	3	0	0
J	18,5	8,2	–	28,7	23	2,5	27	13,7	15	14,0	24	0	18	0	0	0	0	0				40,6	11,1	25	10	9	1	0
A	18,7	6,2	–	28,2	23	1,8	11	13,2	9	11,2	19	0	13	0	0	2	0	0	13			37,7	18,4	9	6	5	1	0
S	19,3	7,3	–	27,3	2	3,0	8	14,4	15	12,7	12	0	13	0	0	0	0	0				13,8	2,4	6	9	7	0	0
O	25,0	11,6	–	35,2	3	4,0	7	15,6	4	17,8	19	9	2	0	0	0	0	0				6,5	2,3	22	6	3	0	0
N	26,9	13,8	–	37,4	15	7,2	5	18,8	4	20,1	15	10	0	0	1	0	0	0				5,1	4,6	3	2	1	0	0
D	27,3	14,4	–	37,0	1	10,7	6	20,3	8	18,7	2	8	0	0	0	0	0	0				20,3	13,2	3	5	3	1	0
A	–	–	–	–	–	–	–	–	–	–	–	–	–	–	–	–	–	–				–	–	–	–	–	–	–
62/379	HELDERVUE											ϕ 32°49' S			λ 18°43' E				H 820 M				HT 1,2 M			HR 1,2 M			
J	25,2	10,9	−1,8	30,2	5	6,4	26	19,5	24	14,7	6	2	0	0	0	0	0	0				0,7	0,7	26	1	0	0	0
F	26,7	12,5	−0,4	32,0	7	8,1	28	17,6	18	18,6	7	5	0	0	0	0	0	0				9,0	9,0	18	1	1	0	0
M	23,8	11,8	−1,1	32,4	11	8,5	3	17,3	13	14,4	12	1	1	0	0	0	0	0				98,4	50,5	19	5	4	3	2
A	24,9	11,4	2,0	29,8	17	6,2	15	17,4	13	17,2	27	0	1	0	0	0	0	0				3,7	3,7	30	1	1	0	0
M	17,2	5,8	−1,0	28,8	12	−0,1	3	9,4	30	11,4	13	0	16	1	0	6	1	0	3	3		67,0	23,5	14	9	8	2	0
J	17,9	7,0	2,0	24,7	9	1,5	2	8,6	19	16,9	11	0	13	3	0	2	0	0				22,3	15,3	12	3	3	1	0
J	14,8	6,1	0,6	22,5	1	−0,5	7	7,4	26	16,4	24	0	20	8	0	4	3	0				279,0	61,7	31	10	10	8	5
A	14,5	4,6	−0,8	24,6	24	−1,0	11	7,5	10	10,2	24	0	23	8	0	7	3	0				57,2	32,7	9	6	6	2	1
S	15,3	5,1	−2,2	26,5	11	−0,4	8	8,0	15	10,2	18	0	18	6	0	5	1	0		8		82,2	21,3	25	10	10	4	0
O	21,0	10,0	1,3	31,4	3	2,0	6	10,5	4	18,7	22	2	12	0	0	1	0	0	6			40,7	24,4	4	6	5	1	0
N	24,1	11,3	0,8	34,8	16	3,8	5	13,6	4	16,2	23	4	4	0	0	0	0	0				25,8	9,5	3	5	4	0	0
D	25,2	12,3	−0,2	31,2	28	6,8	9	15,8	5	19,3	2	4	2	0	0	0	0	0				39,7	14,5	7	5	4	12	0
A	20,9	9,1	−0,1	34,8	–	−1,0	–	7,4	–	19,3	–	18	110	26	0	25	8	0				725,7	61,7	–	62	56	33	8
74/296	JANSENVILLE ***											ϕ 32°56' S			λ 24°40' E				H 420 M				HT 1,2 M			HR 1,2 M			
J	33,0	16,3	0,0	39,3	18	12,0	14	22,8	30	21,0	7	24	0	0	2	0	0	0				2,1	1,3	30	3	1	0	0
F	31,3	18,9	−0,4	39,9	16	9,8	1	21,0	19	24,2	17	17	0	0	3	0	0	0				40,9	13,5	17	7	6	1	0
M	29,2	16,5	0,0	38,0	6	8,5	31	15,4	30	20,5	29	13	1	0	1	0	0	0				75,5	24,0	18	10	8	2	0
A	24,9	13,7	−0,2	33,5	1	7,6	15	19,2	19	17,5	3	3	0	0	0	0	0	0				93,9	54,5	18	7	6	3	1
M	20,8	7,4	−1,5	30,0	7	1,9	28	14,4	2	16,8	14	0	7	0	0	1	0	0	28			4,4	2,0	23	4	2	0	0
J	21,4	5,2	0,5	26,5	12	−1,7	22	15,8	20	11,5	13	0	1	0	0	6	2	0		22		0,6	0,6	13	1	0	0	0
J	20,6	5,4	0,9	27,0	30	−1,2	28	13,5	28	13,8	31	0	7	0	0	12	3	0		28		11,0	4,7	31	4	3	0	0
A	21,4	6,3	−0,5	33,5	18	0,5	11	14,0	10	15,0	19	3	8	0	0	6	0	0				29,4	22,5	19	3	2	1	0
S	24,2	6,5	−1,7	35,6	10	0,0	29	16,0	14	14,0	21	6	5	0	0	3	0	0	28			2,9	2,5	14	2	1	0	0
O	28,6	11,5	0,8	37,5	29	4,5	8	17,9	15	19,0	20	14	0	0	0	0	0	0				15,3	6,3	22	5	4	0	0
N	28,3	13,1	−0,8	40,5	17	6,1	12	18,0	2	20,0	24	11	0	0	0	0	0	0				17,8	10,0	24	8	3	1	0
D	30,6	15,5	−0,2	39,8	28	9,4	10	22,1	9	20,5	20	15	0	0	1	0	0	0				61,8	27,0	4	6	6	3	1
A	26,2	11,2	−0,3	40,5	–	−1,7	–	13,5	–	24,2	–	186	29	0	7	28	5	0				355,6	54,5	–	60	42	11	2

*Tm = ½ (Tx + Tn); Waar/Where*** Laatste datum verwys na vorige maand / Last date refers to previous month.

***Stasie verskuif; kyk na bl. XX/Station shifted; see p. XX

TV 4 / NO

TABEL I

TABLE I

MAAND / MONTH	UITERSTE TEMPERATURE – °C – GEMIDDELDES VAN / AVERAGES OF: DAELIKSE MAKSIMUM / DAILY MAXIMUM Tx	DAELIKSE MINIMUM / DAILY MINIMUM Tn	Tm* – NORMALE Tm / Tm* – LONGTERM Tm: Δ Tm	VOLSTREKTE MAKSIMUM / ABSOLUTE MAXIMUM Tmx	DATUM / DATE	VOLSTREKTE MINIMUM / ABSOLUTE MINIMUM Tmn	DATUM / DATE	LAAGSTE MAKSIMUM / LOWEST MAXIMUM Txn	DATUM / DATE	HOOGSTE MINIMUM / HIGHEST MINIMUM Tnx	DATUM / DATE	EXTREME TEMPERATURES – AANTAL DAE MET / NUMBER OF DAYS WITH: MAKSIMUM / MAXIMUM ≥ 30,0	MAKSIMUM / MAXIMUM < 17,5	MAKSIMUM / MAXIMUM < 10,0	MINIMUM / MINIMUM ≥ 20,0	MINIMUM / MINIMUM ≤ +2,5	MINIMUM / MINIMUM ≤ 0,0	MINIMUM / MINIMUM ≤ −2,5	RYP / FROST – VROEGSTE EN LAATSTE DATUMS / FIRST AND LAST DATES: ≤ +2,5	≤ 0,0	≤ −2,5	NEERSLAG – mm – MAAND- EN JAARTOTALE / MONTHLY AND ANNUAL TOTALS	MAKSIMUM IN 24 UUR / MAXIMUM IN 24 HOURS Rx	DATUM / DATE	PRECIPITATION – AANTAL DAE MET HOEVEELHEDE / NUMBER OF DAYS WITH AMOUNTS: ≥ 0,1	≥ 1,0	≥ 10,0	≥ 25,0
76/134	SOMERSET EAST – PON											φ 32°44'S			λ 25°35'E			H 739 M					HT 1,2 M			HR 1,2 M			
J 30,5	14,1	0,4	37,0	18	9,8	15	18,0	30	18,2	7	20	0	0	0	0	0	0				16,1	9,0	30	10	4	0	0
F 29,1	15,0	0,1	38,5	16	7,5	1	17,5	19	20,8	17	14	0	0	1	0	0	0				105,9	24,0	17	14	10	4	0
M 26,3	14,1	−0,5	36,4	6	7,5	31	11,6	30	19,5	18	7	2	0	0	0	0	0				105,6	27,3	29	13	9	4	1
A 23,4	12,0	−0,9	29,8	1	5,6	15	15,8	14	18,8	30	0	3	0	0	0	0	0				68,8	18,5	30	12	10	3	0
M 19,1	6,5	−2,6	28,0	13	0,2	3	11,5	2	13,7	7	0	12	0	0	4	0	0	3			17,4	8,0	1	9	5	0	0
J 21,7	6,2	1,0	28,2	6	−0,2	22	13,1	20	17,0	12	0	1	0	0	7	2	0		1		5,1	5,0	13	2	1	0	0
J 20,3	6,1	0,9	27,9	18	−1,5	6	10,5	28	18,0	31	0	8	0	0	8	4	0				18,2	9,0	26	8	3	0	0
A 19,9	6,0	−1,1	31,0	18	−1,8	11	10,6	4	18,5	15	1	12	0	0	6	2	0				57,1	27,0	19	10	7	2	1
S 21,7	6,0	−1,7	34,5	11	−1,4	23	11,2	14	15,9	12	5	10	0	0	4	1	0		23		32,9	21,0	14	6	4	1	0
O 26,1	9,4	0,4	35,0	29	1,0	8	12,0	15	16,5	20	9	2	0	0	1	0	0	8			40,7	12,0	21	7	6	1	0
N 24,9	11,0	−1,2	37,0	17	4,0	12	13,5	2	17,4	24	6	3	0	0	0	0	0				50,6	14,5	21	15	11	1	0
D 27,2	12,8	−0,9	36,8	28	5,5	10	15,0	9	19,0	30	6	1	0	0	0	0	0				63,2	15,5	4	16	11	2	0
A 24,2	9,9	−0,5	38,5	–	−1,8	–	10,5	–	20,8	–	68	54	0	1	32	9	0				581,0	27,3	–	122	81	18	2
79/712	KING WILLIAMS TOWN – KUN											φ 32°52'S			λ 27°24'E			H 400 M					HT 1,2 M			HR 1,2 M			
J 27,0	16,0	–	35,2	16	11,6	28	18,0	30	19,5	21	6	0	0	0	0	0	0				25,6	7,0	30	10	8	0	0
F 27,2	16,7	–	38,0	17	11,6	1	17,8	19	21,0	18	7	0	0	2	0	0	0				115,9	66,5	18	15	10	2	1
M 26,2	16,1	–	36,1	6	10,5	31	15,0	30	20,1	18	6	1	0	1	0	0	0				110,4	52,6	20	14	10	4	1
A 24,7	13,2	–	32,2	1	6,8	15	17,7	9	18,3	2	3	0	0	0	0	0	0				31,5	25,0	3	7	3	1	1
M 20,8	8,7	–	30,0	13	2,6	4	13,1	2	16,0	25	0	8	0	0	0	0	0				13,2	5,5	26	7	3	0	0
J 22,6	7,0	–	28,5	4	1,1	22	15,3	20	17,0	13	0	1	0	0	2	0	0	3			2,3	2,2	30	2	1	0	0
J 21,4	6,8	–	29,0	19	−0,3	17	12,2	28	19,7	31	0	7	0	0	2	2	0		7		5,3	2,8	8	6	2	0	0
A 20,2	7,0	–	32,2	18	0,4	12	11,0	4	16,2	1	1	10	0	0	3	0	0		12		62,3	19,5	19	11	9	3	0
S 21,4	7,1	–	34,5	4	2,0	23	13,7	14	14,9	12	1	9	0	0	1	0	0	23	**		20,5	11,5	13	6	4	1	0
O 24,5	11,3	–	37,2	4	2,9	8	14,9	15	18,2	20	5	2	0	0	0	0	0				42,3	22,5	21	8	7	1	0
N 23,2	13,2	–	34,0	17	7,0	12	13,4	12	17,6	25	2	5	0	0	0	0	0				107,8	30,5	21	17	14	3	1
D 24,9	14,7	–	35,6	8	9,6	10	15,1	9	20,5	30	3	1	0	1	0	0	0				67,9	19,0	4	15	12	3	0
A 23,7	11,5	–	38,0	–	−0,3	–	11,0	–	21,0	–	34	44	0	4	8	2	0				605,0	66,5	–	118	83	18	4
79/611	DÖHNE – AGR											φ 32°31'S			λ 27°28'E			H 849 M					HT 1,2 M			HR 1,2 M			
J 25,7	13,6	0,1	38,0	29	9,0	31	15,4	30	17,9	22	4	2	0	0	0	0	0				37,7	11,0	5	12	7	1	0
F 25,2	14,5	−0,2	34,8	17	7,7	1	16,5	25	20,2	17	4	2	0	1	0	0	0				117,7	38,5	18	16	13	2	1
M 24,2	14,9	0,4	34,5	13	8,5	31	11,0	30	20,5	12	5	2	0	1	0	0	0				89,6	20,5	20	13	12	3	0
A 21,5	12,0	−0,4	26,7	1	6,0	10	14,2	14	17,0	2	0	5	0	0	0	0	0				73,8	42,5	3	8	7	1	1
M 18,3	7,3	−2,3	26,4	7	1,9	3	9,2	2	14,0	14	0	14	1	0	2	0	0	3			11,9	4,2	1	7	5	0	0
J 20,5	7,8	1,1	25,5	7	2,6	1	12,4	20	16,5	7	8	7	0	0	0	0	0				0,0	0,0	–	0	0	0	0
J 18,9	7,4	0,8	25,5	19	0,7	6	8,1	27	11,9	20	0	10	3	0	5	0	0				9,1	6,2	26	4	2	0	0
A 19,3	6,9	−0,6	27,2	27	−0,4	11	6,7	20	16,7	1	0	15	6	0	2	1	0		11		58,1	11,2	4	9	8	2	0
S 19,8	6,7	−1,5	33,0	11	0,5	23	10,2	14	17,3	11	5	15	0	0	5	0	0	26	11		12,4	4,5	13	8	4	0	0
O 23,3	9,9	0,3	34,0	4	4,1	8	15,9	10	18,1	20	4	6	0	0	0	0	0		**		57,7	32,0	21	9	8	1	1
N 21,2	*11,0*	*−1,4*	*31,9*	*17*	*5,9*	*5*	*13,2*	*19*	*19,9*	*17*	*2*	*9*	*0*	*0*	*0*	*0*	*0*				*101,4*	*23,5*	*21*	*15*	*14*	*4*	*0*
D 23,0	12,7	−0,7	32,0	8	5,9	10	12,0	9	19,2	30	3	3	0	0	0	0	0				123,0	41,0	4	17	15	4	2
A 21,7	10,4	−0,4	38,0	–	−0,4	–	6,7	–	20,5	–	27	88	10	2	14	1	0				692,4	42,5	–	118	95	18	5
88/293	SUTHERLAND											φ 32°23'S			λ 20°40'E			H 1459 M					HT 1,2 M			HR 1,2 M			
J 27,1	8,5	−1,3	32,0	28	4,5	13	22,1	7	12,8	6	6	0	0	0	0	0	0				0,0	0,0	–	0	0	0	0
F 26,9	10,1	−0,4	33,3	16	2,9	1	21,9	19	19,0	17	2	0	0	0	0	0	0				13,0	6,0	5	3	3	0	0
M 25,2	8,7	0,0	32,0	11	3,0	31	15,0	30	15,0	29	3	1	0	0	0	0	0				73,0	41,0	18	5	5	2	2
A 21,9	6,3	1,4	25,0	1	1,5	17	17,4	1	14,3	2	0	1	0	0	4	0	0	10			6,6	4,0	21	2	1	0	0
M 15,2	0,5	−1,0	23,0	10	−7,8	3	6,5	30	8,0	15	0	21	3	0	20	16	11		2	3	10,0	3,2	23	3	3	0	0
J 15,3	−1,0	1,1	21,0	6	−7,8	1	8,0	13	8,2	12	0	26	2	0	26	20	10				28,2	20,4	12	3	3	1	0
J 12,7	0,4	1,2	18,2	22	−5,2	11	5,0	27	11,0	31	0	29	8	0	20	15	9				78,2	34,0	1	8	7	2	1
A 13,4	−0,8	−0,6	22,0	26	−7,0	21	2,5	10	4,6	28	0	22	9	0	23	16	11				26,3	8,9	1	5	5	0	0
S 16,3	−1,6	−2,0	28,0	10	−7,9	23	5,1	15	11,0	12	0	15	4	0	26	21	13				3,3	3,0	13	2	1	0	0
O 21,6	2,9	−0,2	27,8	20	−9,1	8	11,0	5	14,5	22	0	5	0	0	14	8	4			12	32,9	21,2	22	3	3	1	0
N 24,0	*6,4*	*−0,1*	*33,6*	*17*	*−1,6*	*5*	*14,0*	*4*	*13,9*	*9*	*3*	*2*	*0*	*0*	*4*	*1*	*0*	*11*	*5*		*0,6*	*0,4*	*4*	*1*	*0*	*0*	*0*
D 25,0	8,7	−0,5	33,0	28	2,5	9	15,3	4	15,8	22	2	3	0	0	0	0	0				23,4	18,1	2	4	4	1	0
A 20,4	4,1	−0,2	33,6	–	−9,1	–	2,5	–	19,0	–	16	125	26	0	137	97	58				295,3	41,0	–	39	35	7	3
42/141	BEAUFORT WEST – TNK											φ 32°21'S			λ 22°35'E			H 857 M					HT 1,2 M			HR 1,2 M			
J 32,2	15,6	−0,4	37,2	17	11,0	31	24,0	31	19,9	22	21	0	0	0	0	0	0				0,0	0,0	–	0	0	0	0
F 30,5	16,5	−0,6	37,3	16	9,0	1	22,1	19	23,7	17	17	0	0	1	0	0	0				75,4	40,0	3	6	5	2	1
M 29,4	15,6	0,6	37,9	11	8,3	31	15,0	30	23,5	7	14	1	0	1	0	0	0				71,8	25,6	18	8	7	3	1
A 24,5	13,8	1,3	31,8	1	7,1	15	17,9	9	21,1	25	1	0	0	1	0	0	0				23,1	8,4	3	6	5	0	0
M 19,5	7,1	−1,4	27,8	7	−0,2	31	12,1	29	17,6	13	0	8	0	0	4	1	0	3	31		0,5	0,3	8	2	0	0	0
J 21,1	5,5	1,5	27,6	6	−2,3	22	12,6	20	15,3	12	0	3	0	0	8	3	0				3,3	3,1	12	2	1	0	0
J 18,9	5,5	0,7	25,8	19	−2,3	11	9,7	27	15,4	31	0	12	1	0	10	6	0				10,2	3,1	1	5	3	0	0
A 19,0	6,2	−0,3	29,0	27	−1,2	11	9,4	10	17,6	29	0	13	1	0	8	3	0				19,9	12,3	19	3	2	1	0
S 21,8	6,5	−1,2	33,6	11	−0,7	23	10,5	15	20,7	12	4	9	0	1	3	1	0	25	23		9,1	5,8	13	3	2	0	0
O 26,2	11,1	0,6	33,7	20	4,4	9	16,8	15	18,4	18	7	1	0	0	0	0	0				56,4	40,2	22	5	4	1	1
N 27,3	12,8	−0,3	37,9	17	6,6	11	18,6	10	19,2	18	6	0	0	0	0	0	0				2,7	1,2	22	3	1	0	0
D 29,7	15,0	−0,4	37,2	28	9,4	10	19,1	22	24,2	14	15	0	0	3	0	0	0				31,7	16,3	2	4	4	2	0
A 25,0	10,9	0,0	37,9	–	−2,3	–	9,6	–	24,2	–	85	47	2	7	33	14	0				304,1	40,2	–	47	34	9	3

*Tm = ½ (Tx + Tn); Waar/Where** Laatste datum verwys na vorige maand / Last date refers to previous month.

IV 4.1 / 88

TABEL I — TABLE I

UITERSTE TEMPERATURE — °C — EXTREME TEMPERATURES

MAAND / MONTH	GEMIDDELDES VAN AVERAGES OF: DAELIKSE MAKSIMUM DAILY MAXIMUM Tx	DAELIKSE MINIMUM DAILY MINIMUM Tn	ΔTm	VOLSTREKTE MAKSIMUM ABSOLUTE MAXIMUM Txx	DATUM / DATE	VOLSTREKTE MINIMUM ABSOLUTE MINIMUM Tnn	DATUM / DATE	LAAGSTE MAKSIMUM LOWEST MAXIMUM Txn	DATUM / DATE	HOOGSTE MINIMUM HIGHEST MINIMUM Tnx	DATUM / DATE	AANTAL DAE MET NUMBER OF DAYS WITH: MAKSIMUM MAXIMUM >30,0	MAKSIMUM MAXIMUM <17,5	MAKSIMUM MAXIMUM <10,0	MINIMUM MINIMUM >20,0	MINIMUM MINIMUM <+2,5	MINIMUM MINIMUM <0,0	MINIMUM MINIMUM <−2,5	RYP / FROST: VROEGSTE EN LAATSTE DATUMS EARLIEST AND LAST DATES <+2,5	<0,0	<−2,5	NEERSLAG — mm — PRECIPITATION: MAAND- EN JAARTOTALE MONTHLY AND ANNUAL TOTALS	MAKSIMUM IN 24 UUR MAXIMUM IN 24 HOURS Rx	DATUM / DATE	AANTAL DAE MET HOEVEELHEDE NUMBER OF DAYS WITH AMOUNTS ≥0,1	≥1,0	≥10,0	≥25,0
92/288	**BEAUFORT WEST — AER**											**φ 32°18'S**			**λ 22°40'E**				**H 893 M**			**HT 1,2 M**			**HR 1,2 M**			
J	32,3	15,4	−0,4	37,5	17	10,5	31	25,2	31	19,7	22	22	0	0	0	0	0	0				0,0	0,0	–	0	0	0	0
F	30,7	15,5	−1,0	37,2	16	7,9	1	23,9	19	22,0	17	17	0	0	1	0	0	0				51,5	36,7	3	4	4	3	3
M	29,4	15,0	0,3	38,1	11	9,6	31	18,1	30	21,1	7	13	0	0	1	0	0	0				82,8	40,5	18	7	7	2	1
A	24,6	12,8	0,9	31,3	1	5,7	15	17,6	9	19,4	22	1	0	0	0	0	0	0				30,5	17,8	6	5	4	1	0
M	19,6	6,0	−1,9	27,9	11	0,1	31	12,0	30	17,7	13	0	9	0	0	5	0	0	3			1,8	1,5	23	2	1	0	0
J	21,1	9,2	1,1	27,4	6	−1,4	22	12,8	20	15,1	8	0	4	0	0	10	3	0		1		0,8	0,8	13	1	0	0	0
J	19,1	5,1	0,6	25,4	19	−1,7	11	9,4	27	16,5	25	0	13	0	0	11	8	0				7,6	3,5	1	4	2	0	0
A	19,1	5,8	−0,4	29,0	27	−2,0	11	10,5	20	20,0	26	0	13	0	0	11	4	0				13,7	8,7	19	2	2	0	0
S	22,1	5,9	−1,3	33,9	10	−0,2	23	11,4	15	16,4	12	5	9	0	0	9	1	0	29	23		7,7	6,4	13	2	2	0	0
O	26,6	10,5	0,4	34,0	20	2,5	8	18,2	15	17,5	20	5	0	0	0	0	0	0				59,2	39,3	22	4	4	2	1
N	27,5	12,1	−0,6	37,7	17	6,4	5	18,9	4	17,5	18	7	0	0	0	0	0	0				6,0	3,4	22	3	2	0	0
D	30,2	14,2	−0,5	36,7	29	8,0	10	19,8	22	20,7	30	14	0	0	1	0	0	0				38,7	17,3	2	4	4	2	0
A	28,2	10,3	−0,2	38,1	–	−2,0	–	9,4	–	22,0	–	84	48*	0	3	46	16	0				300,3	40,5	–	38	32	10	5
96/ 45	**GRAAFF-REINET — TNK**											**φ 32°15'S**			**λ 24°32'E**				**H 744 M**			**HT 1,2 M**			**HR 1,2 M**			
J	31,8	14,8	−0,6	37,4	18	9,4	14	23,4	30	18,7	19	22	0	0	0	0	0	0				0,0	0,0	–	0	0	0	0
F	30,4	15,9	−0,8	37,5	16	7,5	1	21,2	19	24,3	17	16	0	0	2	0	0	0				52,8	26,0	18	6	6	1	1
M	28,1	15,1	−0,3	39,3	6	6,1	31	13,9	30	19,3	29	12	1	0	0	0	0	0				63,6	16,7	20	10	10	2	0
A	24,8	13,4	0,2	31,0	1	7,3	15	17,0	14	18,6	30	1	1	0	0	0	0	0				26,4	4,7	3	9	7	0	0
M	20,3	7,8	−1,6	28,7	13	1,1	31	12,7	2	18,3	14	0	7	0	0	3	0	0	3			9,0	3,3	24	5	3	0	0
J	21,9	7,4	1,6	27,6	6	1,5	1	14,0	20	15,5	12	0	2	0	0	3	0	0				0,2	0,2	13	1	0	0	0
J	19,9	7,3	1,1	27,2	18	−1,0	6	10,6	27	18,2	31	0	9	0	0	6	2	0		6		8,3	4,3	26	4	3	0	0
A	20,0	7,4	−0,6	29,6	18	−0,1	11	10,8	20	16,3	15	0	11	0	0	6	1	0		11		42,0	22,5	19	4	3	1	0
S	22,6	7,4	−1,5	34,8	11	0,8	23	13,0	15	20,2	12	6	6	0	1	4	0	0	28			6,0	3,7	13	2	2	0	0
O	26,8	10,7	0,0	36,6	29	4,0	11	16,8	15	17,3	20	9	1	0	0	0	0	0				21,0	10,0	21	4	4	1	0
N	26,9	12,4	−1,1	36,7	17	6,7	5	17,2	2	20,7	17	7	1	0	0	1	0	0				30,5	17,6	24	5	4	1	0
D	29,1	14,0	−1,2	36,5	28	6,6	10	21,5	9	19,8	30	12	0	0	0	0	0	0				34,2	13,3	4	9	7	1	0
A	25,2	11,1	−0,4	39,3	–	−1,0	–	10,6	–	24,3	–	85	39	0	4	22	3	0				294,0	26,0	–	59	49	7	1
98/190	**CRADOCK — TNK**											**φ 32°10'S**			**λ 25°37'E**				**H 872 M**			**HT 1,2 M**			**HR 1,2 M**			
J	31,8	14,1	0,6	40,0	29	9,0	14	21,4	30	18,7	5	20	0	0	0	0	0	0				12,8	12,0	5	2	2	1	0
F	29,7	14,8	0,2	36,3	15	6,1	1	19,7	19	21,5	17	17	0	0	1	0	0	0				47,2	19,5	17	7	6	1	0
M	28,3	14,4	0,9	37,1	13	10,0	4	13,8	30	23,0	7	10	1	0	1	0	0	0				61,8	16,8	18	7	7	3	0
A	24,2	9,5	−0,2	29,0	1	3,2	15	17,0	14	15,6	3	0	1	0	0	0	0	0				14,8	7,8	18	2	2	0	0
M	19,3	4,1	−1,4	26,8	12	−2,2	31	11,9	2	13,5	1	0	12	0	0	9	3	0	3	3		10,6	6,0	24	3	3	0	0
J	20,7	0,9	0,7	25,1	7	−5,0	22	14,8	20	9,5	13	0	3	0	0	24	12	3			21	0,0	0,0	–	0	0	0	0
J	19,1	2,1	1,2	25,7	19	−6,0	6	10,4	27	12,2	26	0	12	0	0	18	12	4				8,3	6,3	31	1	1	0	0
A	19,4	3,7	−0,4	28,4	28	−3,4	11	11,2	20	13,5	19	0	13	0	0	9	5	1			11	10,9	5,9	19	2	2	0	0
S	22,3	4,4	−1,2	33,8	12	−2,4	17	13,0	16	10,8	12	5	9	0	0	8	3	0				0,0	0,0	–	0	0	0	0
O	27,4	9,6	1,2	36,5	29	−0,9	8	15,1	15	16,1	20	10	1	0	0	3	1	0			8	12,6	9,8	21	2	2	0	0
N	26,7	11,2	−0,4	36,1	17	1,8	12	16,8	2	19,8	17	10	2	0	0	1	0	0	12			11,7	8,2	24	2	2	0	0
D	29,3	13,0	0,0	40,1	12	5,6	10	16,5	9	18,7	14	13	1	0	0	0	0	0				38,1	16,8	3	7	7	1	0
A	24,9	8,5	0,1	40,1	–	−6,0	–	10,4	–	23,0	–	85	55	0	2	72	36	8				228,8	19,5	–	35	34	6	0
104/734	**BASHEE — VRT**											**φ 32°14'S**			**λ 28°55'E**				**H 37 M**			**HT 1,2 M**			**HR 1,2 M**			
J	25,6	18,7	0,4	28,5	21	15,6	11	23,3	31	22,6	5	0	0	0	8	0	0	0				48,9	16,0	19	14	10	1	0
F	25,6	19,0	0,2	29,3	10	15,0	1	21,0	19	22,8	17	0	0	0	8	0	0	0				93,6	47,6	18	15	12	2	1
M	24,9	19,0	0,6	28,5	14	14,2	31	16,5	30	22,5	27	0	1	0	6	0	0	0				99,1	24,0	19	15	13	2	0
A	23,7	16,4	0,1	34,4	30	14,0	9	20,2	9	20,0	7	1	0	0	0	0	0	0				256,3	115,0	19	12	9	5	4
M	21,7	13,5	−0,9	30,2	26	9,2	30	18,0	2	17,4	9	1	0	0	0	0	0	0				7,1	2,0	14	7	4	0	0
J	22,7	12,7	0,8	30,0	13	10,5	1	19,6	1	14,6	11	0	0	0	0	0	0	0				7,5	7,5	30	1	1	0	0
J	20,6	11,3	−0,4	26,5	4	8,2	29	15,0	8	17,4	4	0	3	0	0	0	0	0				18,0	6,0	8	5	5	0	0
A	19,5	11,6	−1,2	30,0	15	7,4	12	13,5	4	15,6	25	0	6	0	0	0	0	0				129,0	26,0	6	11	11	5	2
S	20,2	12,0	−1,2	32,6	12	9,0	8	15,8	28	15,8	13	1	4	0	0	0	0	0				39,5	17,0	13	8	7	1	0
O	22,0	15,0	0,1	26,6	4	10,0	8	15,0	15	19,2	25	0	1	0	0	0	0	0				82,0	47,0	14	7	7	3	1
N	22,7	15,9	−0,4	26,0	17	12,2	12	19,5	19	18,5	18	0	0	0	0	0	0	0				207,6	76,0	21	18	14	7	2
D	24,6	16,9	−0,2	27,5	31	12,2	2	17,6	9	21,6	21	0	0	0	3	0	0	0				59,8	14,0	26	11	10	2	0
A	22,8	15,2	−0,2	34,4	–	7,4	–	13,5	–	22,8	–	3	17	0	25	0	0	0				1048,4	115,0	–	124	103	28	10
106/850	**VREDENDAL**											**φ 31°40'S**			**λ 18°29'E**				**H 34 M**			**HT 1,2 M**			**HR 1,2 M**			
J	28,6	14,5	−0,8	34,0	31	11,2	20	25,1	8	20,2	31	8	0	0	1	0	0	0				0,0	0,0	–	0	0	0	0
F	30,8	16,6	1,2	38,4	7	13,4	27	25,0	24	24,0	7	16	0	0	3	0	0	0				0,0	0,0	–	0	0	0	0
M	29,1	15,1	0,5	36,6	11	11,4	16	22,6	14	19,6	6	9	0	0	0	0	0	0				15,0	14,0	19	2	2	1	0
A	30,3	13,8	3,6	36,7	17	9,4	24	22,6	12	23,4	20	15	0	0	1	0	0	0				0,0	0,0	–	0	0	0	0
M	23,6	7,9	−0,2	34,5	12	2,0	31	16,0	30	14,0	17	4	3	0	0	2	0	0	4			8,0	5,5	14	2	2	0	0
J	24,1	7,5	2,2	30,2	10	1,5	15	15,4	19	13,0	27	2	2	0	0	3	0	0	21			1,5	1,5	12	1	1	0	0
J	21,9	9,3	3,1	31,0	24	3,6	27	15,6	27	16,5	24	2	4	0	0	0	0	0				26,5	9,6	4	5	4	0	0
A	21,3	7,2	0,7	33,6	24	2,6	14	13,8	10	12,2	1	3	6	0	0	0	0	0				14,5	9,0	9	2	2	0	0
S	22,5	7,6	−0,2	32,4	9	2,8	8	15,5	15	14,0	18	3	5	0	0	0	0	0				9,3	7,0	14	4	1	0	0
O	27,5	11,8	1,8	37,4	3	5,4	6	18,0	5	20,0	19	11	0	0	0	0	0	0				3,4	2,8	4	2	1	0	0
N	29,1	13,2	1,7	40,8	16	6,6	5	20,3	4	22,7	23	12	0	0	2	0	0	0				2,0	1,0	24	2	2	0	0
D	29,5	14,9	1,1	38,5	1	11,8	11	20,6	8	21,5	1	2	0	0	1	0	0	0				25,0	20,0	2	2	2	1	0
A	26,5	11,6	1,2	40,8	–	1,5	–	13,8	–	24,0	–	87	20	0	8	5	0	0				105,2	20,0	–	22	17	2	0

*Tm = 1/2 (Tx + Tn); Waar/Where** Laatste datum verwys na vorige maand / Last date refers to previous month.

TV 4 / ***

TABEL I

TABLE I

MAAND / MONTH	UITERSTE TEMPERATURE – °C – EXTREME TEMPERATURES: GEMIDDELDES VAN AVERAGES OF: DAELIKSE MAKSIMUM DAILY MAXIMUM $\bar{T}x$	DAELIKSE MINIMUM DAILY MINIMUM $\bar{T}n$	$\bar{T}m^*$ – NORMALE Tm / $\bar{T}m^*$ – LONGTERM Tm $\alpha\ \bar{T}m$	VOLSTREKTE MAKSIMUM ABSOLUTE MAXIMUM T_{xx}	DATUM / DATE	VOLSTREKTE MINIMUM ABSOLUTE MINIMUM T_{nn}	DATUM / DATE	LAAGSTE MAKSIMUM LOWEST MAXIMUM T_{xn}	DATUM / DATE	HOOGSTE MINIMUM HIGHEST MINIMUM T_{nx}	DATUM / DATE	AANTAL DAE MET NUMBER OF DAYS WITH: MAKSIMUM MAXIMUM ≥ 30,0	MAKSIMUM MAXIMUM ≤ 17,5	MAKSIMUM MAXIMUM ≤ 10,0	MINIMUM MINIMUM ≥ 20,0	MINIMUM MINIMUM ≤ +2,5	MINIMUM MINIMUM ≤ 0,0	MINIMUM MINIMUM ≤ −2,5	RYP / FROST: VROEGSTE EN LAATSTE DATUMS ≤ +2,5	≤ 0,0	FIRST AND LAST DATES ≤ −2,5	NEERSLAG – mm – PRECIPITATION: MAAND- EN JAARTOTALE MONTHLY AND ANNUAL TOTALS R_x	MAKSIMUM IN 24 UUR MAXIMUM IN 24 HOURS	DATUM / DATE	AANTAL DAE MET HOEVEELHEDE NUMBER OF DAYS WITH AMOUNTS ≥ 0,1	≥ 1,0	≥ 10,0	≥ 25,0
113/ 25	FRASERBURG – POW											ϕ 31°55'S			λ 21°31'E				H 1264 M				HT 1,2 M			HR 1,2 M			
J 31,1	13,6	0,0	36,1	17	9,0	31	23,5	31	18,9	18	18	0	0	0	0	0	0	0				0,0	0,0	~	0	0	0	0
F 29,4	14,3	−0,2	35,0	9	6,0	28	23,0	29	17,8	14	12	0	0	0	0	0	0	0				4,5	4,5	27	1	1	0	0
M 27,9	12,6	0,8	34,5	11	6,0	31	16,3	19	17,2	29	8	2	0	0	0	0	0	0				62,7	28,0	17	6	4	3	1
A 22,6	9,7	0,9	26,4	12	6,0	15	17,6	14	13,5	6	0	0	0	0	0	0	0	0				38,5	14,0	19	9	8	1	0
M 17,2	3,2	−0,8	24,3	12	−2,5	31	10,0	29	9,6	14	0	18	0	0	14	6	0	2	3			5,4	2,5	22	4	4	0	0
J 17,9	0,4	1,4	23,8	6	−4,0	1	11,5	13	9,7	7	0	11	0	0	23	18	1			1		5,0	3,5	12	2	2	0	0
J 15,4	0,7	1,0	21,0	19	−3,0	29	7,3	27	10,2	31	0	18	4	0	23	15	2					26,5	15,0	1	6	4	1	0
A 16,4	0,3	−1,1	25,2	27	−5,5	11	7,5	10	6,0	1	0	19	2	0	21	15	6					3,3	1,7	1	4	1	0	0
S 19,5	1,9	−1,4	30,1	10	−3,3	8	10,0	15	8,5	12	1	11	0	0	2	9	2			22		0,2	0,1	15	2	0	0	0
O 24,5	7,6	0,6	30,8	20	−2,0	6	15,0	5	15,0	22	0	2	0	0	3	2	0	8	8			44,9	26,3	22	6	4	1	1
N 26,6	10,8	0,4	35,7	17	4,2	11	18,2	10	17,7	18	7	0	0	0	0	0	0					0,0	0,0	~	0	0	0	0
D 27,9	12,5	−0,3	34,5	28	8,0	9	28,8	9	28,0	14	12	0	0	0	0	0	0					48,1	20,0	22	5	4	2	0
A 23,0	7,3	0,1	36,1	~	−5,5	~	7,3	~	18,9	~	58	81	6	0	86	65	11					239,1	28,0	~	45	32	8	2
123/654	QUEENSTOWN – TNK ***											ϕ 31°54'S			λ 26°52'E				H 1065 M				HT 1,2 M			HR 1,2 M			
J 30,6	14,0	0,2	39,3	29	9,5	31	16,5	31	18,8	5	16	1	0	0	0	0	0					28,1	20,6	5	6	5	1	0
F 28,2	14,6	−0,5	35,6	13	10,0	20	15,2	20	20,0	16	8	2	0	0	0	0	0					112,0	25,0	16	15	10	5	1
M 26,9	14,9	0,4	34,7	13	8,0	31	13,4	30	20,5	7	8	2	0	1	0	0	0					62,7	12,5	20	12	9	3	0
A 22,7	10,3	−0,6	27,2	1	5,0	15	16,2	9	18,2	2	0	3	0	0	0	0	0					57,6	37,0	3	6	4	1	1
M 19,0	4,4	−2,0	26,1	11	−1,6	31	11,0	2	13,0	1	0	11	0	0	10	5	0	3	3			12,7	4,5	24	6	4	0	0
J 19,9	3,3	0,9	24,5	6	−4,7	22	13,0	20	15,2	19	0	3	0	0	17	7	2			22		0,2	0,2	13	1	0	0	0
J 18,1	3,3	0,4	23,9	18	−5,6	7	7,8	28	13,5	31	0	11	2	0	16	14	5					5,5	5,5	26	1	1	0	0
A 17,7	4,0	−1,7	23,8	15	−4,0	11	6,8	20	15,9	19	0	14	5	0	12	7	2			22		37,3	22,0	28	9	7	1	0
S 21,2	5,0	−2,2	31,5	11	−1,2	23	9,2	28	20,0	21	4	10	1	0	13	4	0		26			4,6	2,0	29	4	3	0	0
O 26,2	9,8	0,5	35,6	29	1,4	8	13,0	15	18,8	5	10	2	0	0	1	0	0	8				17,8	11,0	22	4	3	2	0
N 25,6	11,3	−0,6	34,2	17	4,7	5	12,5	2	15,5	23	7	3	0	0	0	0	0					86,3	36,0	30	11	10	3	1
D 26,4	12,9	−1,6	34,2	14	7,0	11	13,5	9	17,6	14	7	1	0	0	0	0	0					77,6	42,0	22	14	8	2	2
A 23,5	9,0	−0,6	39,3	~	−5,6	~	6,8	~	20,5	~	60	83	8	1	69	37	9					502,4	42,0	~	89	64	18	5
127/485	UMTATA ***											ϕ 31°35'S			λ 28°47'E				H 684 M				HT 1,2 M			HR 1,2 M			
J 27,6	15,6	−0,1	40,4	29	11,4	31	16,5	31	21,6	5	10	1	0	1	0	0	0					41,8	10,5	5	14	6	1	0
F 27,2	15,8	−0,6	38,5	17	9,5	1	17,0	20	20,6	18	6	2	0	2	0	0	0					197,1	66,5	18	12	11	5	2
M –	16,2	–	–	–	10,5	31	–	–	19,8	27	–	–	–	0	0	0	0					106,6	62,0	20	14	10	2	1
A –	11,6	–	–	–	6,4	17	–	–	17,2	2	–	–	–	0	0	0	0					40,1	20,0	19	7	5	2	0
M 23,0	6,0	−1,8	28,8	14	−1,1	31	14,4	27	13,4	10	0	7	0	0	5	1	0	3	31			4,9	3,0	24	5	1	0	0
J –	2,2	–	–	–	−2,6	23	–	–	7,8	5	–	–	–	0	15	7	1			23		0,0	0,0	~	0	0	0	0
J 21,7	2,3	0,1	28,5	19	−2,5	12	11,0	27	11,2	21	0	8	0	0	17	9	0			23		18,9	12,9	26	3	3	1	0
A 20,3	5,1	−1,4	31,4	18	−1,6	12	9,0	10	12,3	20	1	11	1	0	8	2	0		12	**		38,4	14,3	29	8	6	2	0
S 22,5	6,3	1,7	35,6	11	0,5	26	11,8	28	12,5	13	6	5	0	0	3	0	0	24				31,5	3,2	13	5	5	0	0
O 24,7	11,5	0,0	36,8	29	5,0	8	11,0	15	18,0	25	7	3	0	0	0	0	0					17,7	5,0	14	8	6	0	0
N 24,2	12,6	−0,9	34,3	17	8,0	14	14,3	2	16,4	23	4	2	0	0	0	0	0					118,7	66,5	21	10	7	4	1
D 25,2	14,4	−0,7	37,8	14	8,8	2	13,2	9	19,4	30	4	1	0	0	0	0	0					100,9	31,5	22	11	8	3	2
A –	10,0	–	–	–	−2,6	–	–	–	21,6	–	–	–	–	3	48	19	1					716,6	66,5	~	97	68	20	6
129/ 68A	CAPE HERMES – VRT											ϕ 31°38'S			λ 29°33'E				H 47 M				HT 1,2 M			HR 1,2 M			
J 25,2	19,5	0,0	27,5	19	16,0	31	20,2	31	23,5	22	0	0	0	12	0	0	0					111,6	26,0	19	18	12	4	1
F 25,9	19,8	−0,4	28,8	11	15,6	1	21,4	25	23,2	17	0	0	0	12	0	0	0					98,5	56,0	18	10	10	2	1
M 24,9	19,9	0,4	27,4	18	13,5	31	18,0	30	22,8	27	0	0	0	21	0	0	0					131,5	32,0	20	16	10	5	3
A 23,5	17,0	−0,6	30,6	30	14,0	9	20,0	14	20,2	7	1	0	0	1	0	0	0					255,0	138,0	19	10	10	4	3
M 22,4	15,1	−0,9	30,3	14	10,5	3	18,0	2	18,8	12	1	0	0	0	0	0	0					0,6	0,4	14	2	0	0	0
J 23,8	14,4	1,0	30,0	19	11,4	21	19,4	20	19,0	30	0	0	0	0	0	0	0					3,0	3,0	30	1	1	0	0
J 21,9	12,7	−0,4	28,4	18	8,8	29	16,0	28	16,3	21	0	4	0	0	0	0	0					23,0	11,0	8	4	4	1	0
A –	13,0	–	–	–	9,5	20	–	–	16,6	25	–	–	–	0	0	0	0					110,1	26,5	6	9	8	5	1
S 20,4	13,6	−1,3	29,4	10	2,9	22	15,9	28	17,2	13	0	2	0	0	0	0	0					189,2	82,0	30	8	8	4	3
O 21,7	16,3	−0,1	25,2	20	11,5	8	14,8	15	20,2	29	0	1	0	1	0	0	0					85,0	41,0	14	9	6	4	1
N 22,8	17,5	−0,1	25,5	17	14,0	12	18,5	19	20,2	25	0	0	0	1	0	0	0					216,5	48,5	1	12	12	8	4
D 23,2	18,3	−0,8	25,7	20	14,0	2	17,6	9	22,0	20	0	0	0	6	0	0	0					152,3	49,5	20	13	10	4	2
A –	16,4	–	–	–	2,9	–	–	–	23,5	–	–	–	–	54	0	0	0					1376,3	138,0	~	112	91	41	19
134/478	CALVINIA – TNK											ϕ 31°28'S			λ 19°46'E				H 980 M				HT 1,2 M			HR 1,2 M			
J 30,6	12,2	−1,4	36,0	28	7,9	25	26,2	8	20,3	6	16	0	0	1	0	0	0					0,0	0,0	~	0	0	0	0
F 31,1	–	–	37,3	16	–	–	26,0	24	–	–	16	0	0	~	–	–	–					7,2	4,8	20	3	2	0	0
M 29,6	–	–	37,2	11	–	–	22,3	20	–	–	14	0	0	~	–	–	–					81,6	56,2	18	5	5	2	1
A 27,1	12,6	3,8	30,7	1	4,0	14	20,5	13	20,2	25	2	0	0	1	0	0	0					6,7	2,3	1	5	3	0	0
M 19,9	4,6	−0,9	27,4	12	−1,8	4	11,3	29	11,1	6	0	9	0	0	11	2	0	2	2			2,7	0,5	14	6	0	0	0
J 20,0	9,3	2,0	25,0	6	−2,0	14	11,9	19	13,8	12	0	5	0	0	11	3	0					16,3	13,8	12	4	2	1	0
J 17,2	5,6	1,9	22,6	22	−0,6	20	9,2	26	15,3	25	0	12	3	0	9	2	0					67,1	39,1	1	7	7	1	1
A 18,2	4,0	−0,2	27,5	25	−2,5	21	8,3	10	18,2	28	0	12	2	0	12	4	0					31,7	15,5	9	5	5	1	0
S 20,2	3,8	−0,9	32,5	10	−3,5	16	10,5	15	10,1	2	2	13	0	0	10	5	2			8		5,6	2,0	24	9	1	0	0
O 25,9	8,9	0,8	33,0	21	−1,3	8	14,1	5	17,7	22	5	2	0	0	3	2	0	8	8	16		6,4	3,0	22	4	3	0	0
N 28,2	11,5	1,5	37,6	17	3,3	5	17,0	4	17,1	15	11	1	0	0	0	0	0			**		0,0	0,0	~	0	0	0	0
D 28,7	13,1	0,2	36,2	28	5,9	9	18,1	4	19,5	21	12	0	0	0	0	0	0					31,4	12,6	2	4	4	1	0
A 24,7	–	–	37,6	–	−3,3	–	8,3	–	–	–	78	54	5	~	–	–	–					256,7	58,2	~	52	32	6	2

$\pm\bar{T}m = 1/2\ (\bar{T}x + \bar{T}n)$; Waar/Where** Laaste datum verwys na vorige maand / Last date refers to previous month.

**=Stasie verskuif; kyk na bl. XX/Station shifted; see p. XX

Tv 4 / 88

TABEL 1 TABLE 1

MAAND / MONTH	UITERSTE TEMPERATURE – °C – GEMIDDELDES VAN AVERAGES OF: DAELIKSE MAKSIMUM DAILY MAXIMUM Tx	DAELIKSE MINIMUM DAILY MINIMUM Tn	$\bar{T}_m$* – NORMALE Tm $\bar{T}_m$* – LONGTERM Tm ΔTm	VOLSTREKTE MAKSIMUM ABSOLUTE MAXIMUM Txx	DATUM / DATE	VOLSTREKTE MINIMUM ABSOLUTE MINIMUM Tnn	DATUM / DATE	LAAGSTE MAKSIMUM LOWEST MAXIMUM Txn	DATUM / DATE	HOOGSTE MINIMUM HIGHEST MINIMUM Tnx	DATUM / DATE	EXTREME TEMPERATURES AANTAL DAE MET NUMBER OF DAYS WITH MAKSIMUM MAXIMUM > 30,0	MAKSIMUM MAXIMUM < 17,5	MAKSIMUM MAXIMUM < 10,0	MINIMUM MINIMUM > 20,0	MINIMUM MINIMUM < +2,5	MINIMUM MINIMUM < 0,0	MINIMUM MINIMUM < −2,5	RYP / FROST VROEGSTE EN LAATSTE DATUMS FIRST AND LAST DATES < +2,5	< 0,0	< −2,5	NEERSLAG – mm – PRECIPITATION MAAND- EN JAARTOTALE MONTHLY AND ANNUAL TOTALS	MAKSIMUM IN 24 UUR MAXIMUM IN 24 HOURS Rx	DATUM / DATE	AANTAL DAE MET HOEVEELHEDE NUMBER OF DAYS WITH AMOUNTS ≥ 0,1	≥ 1,0	≥ 10,0	≥ 25,0
145/ 59A	GROOTFONTEIN II – AGR											B 31°29'S			λ 25° 2'E				H 1270 M				HT 1,2 M				HR 1,2 M			
J	31,7	12,3	1,1	37,7	18	6,5	14	21,0	31	17,0	23	21	0	0	0	0	0	0				2,8	2,8	4	1	1	0	0
F	28,0	13,1	−0,2	34,6	16	4,2	1	17,6	21	19,0	17	10	0	0	0	0	0	0				89,9	30,2	18	11	7	2	2
M	27,1	12,7	1,4	34,2	12	7,0	31	14,4	30	19,2	7	8	1	0	0	0	0	0				83,9	30,3	20	10	7	4	1
A	23,4	7,9	0,1	25,1	2	1,6	17	14,7	9	13,8	2	0	5	0	0	3	0	0	10			24,1	9,7	30	5	4	0	0
M	17,4	2,3	−1,0	24,4	8	−4,0	3	9,5	2	12,7	1	0	16	2	0	18	9	3		3	3	26,2	10,5	23	3	3	1	0
J	18,1	0,9	1,6	23,0	7	−5,3	22	13,5	20	11,0	13	0	12	0	0	22	12	7				0,1	0,1	13	1	0	0	0
J	16,4	8,7	1,2	22,7	18	−7,7	11	7,6	27	12,5	31	0	14	2	0	14	14	8				29,7	24,0	31	5	3	1	0
A	16,9	1,8	−0,4	24,9	28	−5,9	11	7,6	20	13,7	19	0	16	4	0	17	12	6				6,8	2,9	19	3	3	0	0
S	20,8	2,2	−1,0	30,4	11	−5,6	17	10,9	16	13,7	12	2	10	0	0	15	13	5				0,9	0,4	13	2	0	0	0
O	26,0	6,9	1,1	34,0	29	−2,9	8	16,5	15	17,1	20	9	1	0	0	7	3	1		9	8	13,8	6,3	21	3	3	0	0
N	26,6	8,6	0,0	34,6	18	1,2	5	16,2	21	13,5	26	6	1	0	0	1	0	0	12			12,3	6,1	23	6	2	0	0
D	28,0	11,5	−0,4	33,9	28	3,8	10	18,0	9	24,0	14	12	0	0	1	0	0	0				37,7	15,5	2	7	6	2	0
A	23,2	6,7	0,3	37,7	–	−7,7	–	7,6	–	24,0	–	68	76	8	1	97	63	30				327,8	30,3	–	57	39	10	3
146/365	PLATEAU CAMP – IRR											B 31° 5'S			λ 25°43'E				H 1582 M				HT 1,2 M				HR 1,2 M			
J	30,3	13,0	–	36,0	18	8,0	14	20,8	31	18,2	22	18	0	0	0	0	0	0				50,7	50,7	5	1	1	1	1
F	26,2	12,7	–	33,0	13	6,1	1	15,2	21	17,7	16	8	2	0	0	0	0	0				91,8	44,7	18	11	11	11	8
M	26,4	12,9	–	32,2	12	4,3	31	15,8	30	16,9	12	6	1	0	0	0	0	0				69,4	17,5	29	7	7	3	0
A	20,1	8,6	–	23,9	2	3,3	10	15,2	9	13,3	2	0	6	0	0	0	0	0				34,9	16,4	7	8	7	1	0
M	16,0	4,1	–	22,1	6	−3,7	3	8,1	2	11,0	1	0	20	4	0	9	4	1	2	3	3	33,2	12,4	22	4	3	2	0
J	16,0	3,0	–	20,5	7	−1,4	1	11,2	20	8,0	8	0	23	0	0	12	2	0				0,0	0,0	–	0	0	0	0
J	14,5	1,7	–	19,8	18	−3,4	28	7,5	27	5,8	2	0	24	5	0	17	7	3				14,9	7,2	2	3	2	0	0
A	15,2	2,2	–	22,4	28	−4,5	11	6,0	10	7,3	27	0	20	5	0	18	7	2			12	8,8	6,7	1	5	1	0	0
S	19,2	4,2	–	27,8	11	−2,0	17	8,2	16	13,3	13	0	10	1	0	11	7	0		27		3,3	2,1	28	2	2	0	0
O	24,4	8,9	–	32,4	29	1,5	11	14,7	1	15,4	20	2	3	0	0	3	0	0				3,4	3,4	21	1	1	0	0
N	25,0	10,0	–	34,3	18	1,9	12	15,6	11	16,2	17	3	3	0	0	1	0	0	12			21,8	9,3	21	5	4	0	0
D	25,7	11,6	–	30,6	31	3,4	10	17,2	9	19,9	14	2	1	0	0	0	0	0				69,4	34,1	2	9	6	2	1
A	21,6	7,7	–	36,0	–	−4,5	–	6,0	–	19,9	–	39	113	15	0	71	27	6				401,6	50,7	–	56	45	20	10
165/898	CARNARVON – AGR											B 30°58'S			λ 22° 0'E				H 1280 M				HT 1,2 M				HR 1,2 M			
J	32,1	14,4	–	37,0	18	9,3	31	27,0	31	18,9	22	20	0	0	0	0	0	0				0,0	0,0	–	0	0	0	0
F	28,3	14,6	–	34,5	9	9,9	25	22,4	21	18,6	27	12	0	0	0	0	0	0				57,7	27,0	16	5	5	2	1
M	27,5	13,6	–	34,2	12	7,0	31	14,1	19	18,6	6	7	1	0	0	0	0	0				93,0	44,0	18	6	4	2	2
A	22,2	10,2	–	25,0	12	5,0	16	19,2	20	15,6	1	0	0	0	0	0	0	0				72,8	30,5	1	6	5	3	1
M	17,3	3,9	–	23,5	11	−3,5	30	8,8	29	10,4	14	0	13	2	0	11	5	1	2	3	30	5,1	4,7	22	2	1	0	0
J	17,9	2,8	–	23,0	6	−3,4	20	13,1	13	11,7	7	0	13	0	0	12	6	2				0,5	0,3	12	2	0	0	0
J	15,6	2,8	–	20,9	30	−5,0	27	7,7	5	10,5	31	0	16	3	0	14	4	2				29,4	17,5	1	4	3	1	0
A	16,9	1,9	–	24,5	18	−5,9	11	6,8	10	7,6	28	0	18	1	0	18	9	4				2,7	2,5	9	2	1	0	0
S	20,1	3,0	–	29,7	10	−5,0	16	9,8	15	13,9	12	0	10	1	0	17	7	3			22	0,4	0,4	15	1	0	0	0
O	25,4	8,4	–	30,3	21	−2,1	6	17,1	5	15,7	22	2	1	19	0	4	1	1	9	6		25,8	15,8	22	3	3	1	0
N	27,8	11,1	–	36,3	18	4,4	5	18,7	4	19,0	20	9	0	0	0	0	0	0				3,2	3,2	21	1	1	0	0
D	28,1	13,5	–	33,4	28	7,0	9	18,6	22	18,5	20	13	0	0	0	0	0	0				51,8	27,7	2	5	4	2	1
A	23,3	8,3	–	37,0	–	−5,9	–	6,8	–	19,0	–	63	72	26	0	76	32	13				342,4	44,0	–	37	27	11	5
170/ 10	DE AAR – TNK ***											B 30°40'S			λ 24° 1'E				H 1258 M				HT 1,2 M				HR 1,2 M			
J	33,0	15,3	0,6	38,1	17	10,6	31	26,4	31	18,9	18	24	0	0	0	0	0	0				0,5	0,5	5	1	0	0	0
F	29,6	15,6	−0,5	35,3	16	9,0	1	18,2	21	19,5	16	14	0	0	0	0	0	0				78,0	60,1	17	5	4	2	1
M	28,1	13,9	−0,3	34,6	12	6,1	31	20,6	30	19,0	7	11	0	0	0	0	0	0				54,0	22,5	17	7	5	2	0
A	21,9	9,1	−0,5	24,9	5	5,6	10	18,1	9	13,0	7	0	0	0	0	0	0	0				55,3	22,5	18	8	7	1	1
M	18,3	3,2	−0,8	24,8	8	−3,6	4	10,0	2	12,5	24	0	10	0	0	13	6	3	2	3	4	10,4	9,5	22	3	1	0	0
J	18,5	1,3	1,4	22,8	7	−3,7	1	13,5	20	9,8	13	0	12	0	0	21	13	2				0,0	0,0	–	0	0	0	0
J	–	–	–	–	–	−2,9	6	–	–	8,9	2	–	–	–	0	13	13	2				29,5	21,5	31	3	3	1	0
A	17,5	1,7	−1,2	26,2	28	−4,0	11	7,5	10	8,0	1	0	15	3	0	17	10	2				4,8	2,6	19	3	2	0	0
S	20,9	3,1	−3,1	29,8	11	−2,8	15	12,5	15	10,8	21	0	10	0	0	12	9	1		26	15	2,5	2,5	28	1	1	0	0
O	26,5	8,6	0,0	34,4	29	0,1	6	16,7	23	19,2	7	6	0	0	0	2	0	0	(8)			4,8	3,2	21	2	2	0	0
N	–	–	–	–	–	–	–	–	–	–	–	–	–	–	–	–	–	–				–	–	–	–	–	–	–
D	–	–	–	–	–	–	–	–	–	–	–	–	–	–	–	–	–	–				–	–	–	–	–	–	–
A	–	–	–	–	–	−4,0	–	7,5	–	–	–	–	–	–	–	–	–	–				–	–	–	–	–	–	–
172/877	HENDRIK VERWOERDDAM – IRR											B 30°37'S			λ 25°30'E				H 1321 M				HT 1,2 M				HR 1,2 M			
J	33,3	17,6	–	38,8	18	13,0	13	25,8	31	20,8	22	29	0	0	5	0	0	0				2,5	2,5	5	1	1	0	0
F	29,0	16,8	–	34,8	13	10,8	25	18,3	21	21,3	16	15	0	0	5	0	0	0				48,2	20,2	17	9	7	1	0
M	29,7	17,1	–	35,3	12	8,0	31	21,6	30	22,7	13	16	0	0	3	0	0	0				32,6	15,5	29	6	3	1	0
A	–	–	–	–	–	–	–	–	–	–	–	–	–	–	–	–	–	–				58,5	25,0	7	10	10	2	1
M	–	–	–	–	–	–	–	–	–	–	–	–	–	–	–	–	–	–				24,5	11,5	22	3	3	1	0
J	–	–	–	–	–	–	–	–	–	–	–	–	–	–	–	–	–	–				0,0	0,0	–	0	0	0	0
J	–	–	–	–	–	–	–	–	–	–	–	–	–	–	–	–	–	–	-(28	28)		5,6	3,5	2	4	2	0	0
A	17,5	5,4	–	24,6	28	−1,5	11	7,5	5	13,0	19	0	14	2	0	3	1	0		11		18,2	9,5	5	4	4	0	0
S	21,1	7,7	–	29,8	12	2,0	16	11,4	16	16,6	13	0	7	0	0	2	0	0	27			4,1	1,9	28	4	2	0	0
O	26,2	12,4	–	33,8	29	5,0	8	18,0	7	18,8	30	6	0	0	0	0	0	0				3,9	2,0	24	2	2	0	0
N	27,2	13,9	–	36,4	18	7,0	12	19,0	21	19,8	18	8	0	0	0	0	0	0				32,7	18,0	21	4	3	2	0
D	28,0	15,8	–	32,6	28	8,3	10	22,0	23	22,2	29	9	0	0	1	0	0	0				96,2	34,5	3	10	9	2	2
A	–	–	–	38,8	–	–	–	–	–	–	–	–	–	–	–	–	–	–				319,0	34,5	–	57	46	9	3

*$\bar{T}_m$ = 1/2 (Tx + Tn); Waar/Where** Laatste datum verwys na vorige maand / Last date refers to previous month.

*** Stasie verskuif; kyk na bl. XX/Station shifted; see p. XX

TY 4 / 88

TABEL 1 / TABLE 1

UITERSTE TEMPERATURE – °C – / EXTREME TEMPERATURES

RYP / FROST – NEERSLAG – mm – / PRECIPITATION

MAAND / MONTH	GEMIDDELDES VAN / AVERAGES OF: DAELIKSE MAKSIMUM / DAILY MAXIMUM (Tx)	DAELIKSE MINIMUM / DAILY MINIMUM (Tn)	Tm* – NORMALE Tm / Tm* – LONGTERM Tm (ΔTm)	VOLSTREKTE MAKSIMUM / ABSOLUTE MAXIMUM (Txx)	DATUM / DATE	VOLSTREKTE MINIMUM / ABSOLUTE MINIMUM (Tnn)	DATUM / DATE	LAAGSTE MAKSIMUM / LOWEST MAXIMUM (Tan)	DATUM / DATE	HOOGSTE MINIMUM / HIGHEST MINIMUM (Tnx)	DATUM / DATE	AANTAL DAE MET / NUMBER OF DAYS WITH: MAKSIMUM / MAXIMUM > 30,0	MAKSIMUM / MAXIMUM < 17,8	MAKSIMUM / MAXIMUM < 10,0	MINIMUM / MINIMUM > 20,0	MINIMUM / MINIMUM < +2,5	MINIMUM / MINIMUM < 0,0	MINIMUM / MINIMUM < −2,5	VROEGSTE EN LAATSTE DATUMS / FIRST AND LAST DATES: < +2,5	< 0,0	< −2,5	MAAND- EN JAARTOTALE / MONTHLY AND ANNUAL TOTALS (Rx)	MAKSIMUM IN 24 UUR / MAXIMUM IN 24 HOURS	DATUM / DATE	AANTAL DAE MET HOEVEELHEDE / NUMBER OF DAYS WITH AMOUNTS: ≥ 0,1	≥ 1,0	≥ 10,0	≥ 26,0
173/462	OVISTON – IRR											ϕ 30°42'S			λ 25°46'E				H 1294 M			HT 1,2 M					HR 1,2 M			
J 33,3	14,7	–	38,5	18	9,5	1	26,5	31	19,3	7	26	0	0	0	0	0	0				12,5	12,5	20	1	1	1	0
F 28,8	14,9	–	36,0	12	10,9	25	18,0	21	19,4	14	11	0	0	0	0	0	0				99,1	44,5	18	12	10	3	2
M 29,0	14,2	–	35,0	12	4,9	31	21,4	30	19,7	13	13	0	0	0	0	0	0				39,6	18,0	26	8	6	1	0
A 22,5	9,3	–	26,9	3	4,9	10	18,2	19	15,3	2	0	0	0	0	0	0	0				31,9	9,0	18	9	9	0	0
M 18,5	3,3	–	24,5	8	−3,0	3	11,0	30	10,7	1	0	0	9	0	0	10	4	2	3	3	23,4	9,4	23	5	3	0	0
J 17,6	0,9	–	22,5	6	−2,5	1	13,0	1	9,0	13	0	13	0	0	11	21	0				0,3	0,3	3	1	0	0	0
J 16,7	−0,2	–	22,0	18	−5,5	7	10,0	5	7,5	31	0	14	0	0	23	20	7				0,9	0,8	2	2	0	0	0
A 17,4	1,0	–	24,0	26	−5,0	11	7,5	10	10,0	1	0	14	2	0	20	10	4			21	9,8	3,3	4	4	2	0	0
S 21,4	3,6	–	30,0	12	−1,0	17	12,5	16	9,0	19	0	7	0	0	12	2	0		17		3,1	2,0	29	2	2	0	0
O 26,5	9,7	–	33,5	29	0,5	8	18,0	7	17,0	20	7	0	0	0	2	0	0	8			4,4	2,0	21	4	2	0	0
N 27,4	11,6	–	36,0	18	5,0	5	20,0	21	16,5	18	7	0	0	0	0	0	0				32,6	26,5	21	4	3	1	1
D 28,3	14,0	–	32,5	20	6,5	10	21,5	23	20,5	14	11	0	0	1	0	0	0				56,9	30,0	3	6	4	2	1
A 24,0	8,1	–	38,5	–	−5,5	–	7,5	–	20,5	–	75	57	2	1	78	57	13				314,5	44,5	–	58	42	8	4
174/6004	BURGERSDORP – NUN											ϕ 31° 0'S			λ 26°20'E				H 1481 M			HT 1,2 M					HR 1,2 M			
J(32,7)	–	–	–	–	–	–	–	–	–	–	–	–	–	–	–	–	–				0,0	0,0	–	0	0	0	0
F –	–	–	–	–	–	–	–	–	–	–	–	–	–	–	–	–	–				64,6	33,6	18	9	9	1	1
M 27,8	–	–	33,5	12	–	–	17,9	30	–	–	9	0	0	–	–	–	–				44,8	16,8	26	9	7	1	0
A 21,3	7,8	–	24,5	3	2,5	29	17,0	20	14,0	2	0	1	0	0	0	0	0				39,7	17,7	1	9	7	1	0
M 17,2	1,4	–	23,1	9	−5,5	4	9,4	30	11,4	1	0	15	2	0	21	12	3	2	3	3	42,5	19,2	24	5	3	2	0
J 17,0	−1,5	–	21,3	7	−5,6	27	12,6	1	7,2	12	0	20	0	0	28	23	12				0,2	0,2	12	1	0	0	0
J 15,8	−1,8	–	21,1	19	−6,5	11	8,5	5	6,9	31	0	22	2	0	18	22	18				1,0	0,9	2	2	0	0	0
A 16,2	0,3	–	23,1	28	−5,2	12	6,4	10	9,0	19	0	16	5	0	25	19	6				10,1	4,0	1	5	3	0	0
S 20,4	–	–	28,5	12	–	–	10,0	28	–	–	0	10	0	–	–	–	–			(6)	1,9	1,5	30	3	1	0	0
O 25,5	7,9	–	32,5	29	−1,0	9	17,0	17	14,8	22	3	2	0	0	2	1	0	9	9		7,8	3,7	22	3	2	0	0
N 26,1	10,6	–	35,1	18	5,1	12	17,1	10	22,0	19	4	1	0	1	0	0	0				15,9	12,0	21	5	3	1	0
D 26,6	12,7	–	31,5	14	5,8	11	18,9	9	19,5	29	7	0	0	0	0	0	0				100,3	20,7	22	11	11	6	0
A –	–	–	–	–	–	–	–	–	–	–	–	–	–	–	–	–	–				328,8	33,6	–	62	46	12	1
175/371	ALIWAL NORTH – TNK***											ϕ 30°41'S			λ 26°43'E				H 1310 M			HT 1,2 M					HR 1,2 M			
J 32,7	14,4	1,8	38,0	18	10,0	31	25,0	31	19,8	1	24	0	0	0	0	0	0				30,7	16,0	5	4	4	1	0
F 28,2	13,5	−0,4	34,0	12	7,0	1	19,0	21	19,0	17	9	0	0	0	0	0	0				82,0	17,7	18	13	11	3	0
M 29,3	12,8	1,8	33,5	12	6,8	31	20,5	30	17,5	8	15	0	0	0	0	0	0				66,6	35,0	8	7	7	2	1
A 23,3	7,8	0,2	26,0	26	2,4	29	20,0	19	14,5	2	0	0	0	0	1	0	0	29			34,3	15,0	3	7	7	1	0
M 19,5	1,7	−0,5	25,5	8	−5,0	4	12,0	2	11,7	1	0	11	0	0	22	11	3		3	3	29,5	15,5	24	4	3	1	0
J 19,5	−1,5	1,4	23,6	7	−5,1	27	15,4	1	8,8	13	0	6	0	0	27	24	13				0,0	0,0	–	0	0	0	0
J 18,1	−1,7	0,7	23,5	18	−6,5	7	11,4	5	8,5	30	0	12	0	0	24	22	17				2,0	2,0	31	1	1	0	0
A 18,0	0,7	−1,2	25,0	28	−5,0	14	7,5	10	9,0	1	0	13	2	0	22	14	4				15,5	9,0	10	3	3	0	0
S 22,3	2,9	−1,1	30,5	11	−3,0	15	11,3	28	13,5	19	1	6	0	0	17	10	2			15	11,5	5,5	29	5	4	0	0
O 27,2	8,7	0,8	34,0	29	−1,0	8	18,5	1	15,5	25	7	0	0	0	3	1	0	9	8		12,4	5,0	21	5	3	0	0
N 27,6	11,0	0,2	36,0	18	5,6	5	19,9	10	17,4	9	7	0	0	0	0	0	0				41,7	22,4	21	3	3	1	0
D –	–	–	–	–	–	–	–	–	–	–	–	–	–	–	–	–	–				–	–	–	–	–	–	–
A –	–	–	–	–	−6,5	–	7,5	–	–	–	–	–	–	–	–	–	–				–	–	–	–	–	–	–
178/689	SHEEPRUN											ϕ 30°59'S			λ 28°23'E				H 1213 M			HT 1,2 M					HR 1,2 M			
J 27,2	13,8	0,5	38,0	29	9,0	31	15,0	31	18,0	5	11	2	0	0	0	0	0				96,0	30,0	5	15	10	3	1
F 24,9	13,2	−1,2	33,1	17	7,7	1	14,3	20	18,8	16	5	4	0	0	0	0	0				136,1	34,5	18	20	17	5	1
M 25,8	14,4	1,6	33,0	14	7,1	31	13,7	30	18,0	27	5	2	0	0	0	0	0				137,9	51,2	9	16	12	5	1
A 21,0	9,2	−0,8	26,7	1	4,5	30	13,8	14	15,0	2	0	5	0	0	0	0	0				47,4	13,0	4	15	8	2	0
M 19,0	4,1	−0,8	25,5	7	−2,8	3	11,3	27	13,7	1	0	9	0	0	10	5	1	3	3	3	23,1	18,8	17	8	4	1	0
J 20,0	−0,1	0,8	24,9	4	−3,6	28	16,0	1	10,0	5	0	3	0	0	27	14	6				0,0	0,0	–	0	0	0	0
J 18,7	0,7	0,3	25,0	19	−5,3	7	6,8	28	9,4	1	0	11	2	0	23	13	10				19,0	14,0	26	3	2	1	0
A 18,2	2,7	−1,6	26,1	28	−4,2	11	8,1	5	12,1	16	0	12	3	0	16	8	4			22	12,2	6,0	29	5	4	0	0
S 21,2	4,9	−1,0	31,0	11	−0,6	17	7,7	28	12,9	7	3	8	2	0	9	1	0	27	17		25,3	9,5	26	9	7	0	0
O 24,5	9,8	0,7	35,2	29	2,5	8	11,3	15	21,0	5	4	5	0	0	0	0	0				25,8	4,4	10	12	10	0	0
N 24,8	11,4	0,0	33,4	17	6,9	12	13,2	2	17,0	30	6	3	0	0	0	0	8				129,3	35,0	21	16	10	5	2
D 24,3	12,7	−0,9	32,7	14	8,2	2	12,2	9	15,7	14	3	3	0	0	0	0	0				108,6	29,0	23	16	15	4	1
A 22,5	8,1	−0,2	36,0	–	−5,3	–	6,8	–	21,0	–	37	67	7	0	85	41	21				760,7	51,2	–	135	99	26	6
180/721	KOKSTAD – AGR											ϕ 30°31'S			λ 29°25'E				H 1372 M			HT 1,2 M					HR 1,2 M			
J 25,2	12,2	–	35,4	29	7,9	31	12,5	31	15,5	21	6	2	0	0	0	0	0				136,3	58,5	4	15	6	4	2
F –	–	–	–	–	–	–	–	–	–	–	–	–	–	–	–	–	–				176,7	33,0	5	17	12	6	3
M –	–	–	–	–	–	–	–	–	–	–	–	–	–	–	–	–	–				119,3	32,5	9	14	8	4	2
A –	–	–	–	–	–	–	–	–	–	–	–	–	–	–	–	–	–				35,5	12,3	7	13	5	1	0
M –	–	–	–	–	–	–	–	–	–	–	–	–	–	–	–	–	–				9,8	9,5	17	3	1	0	0
J(21,7)(0,0)		–	25,9	8	−3,3	3	16,7	20	4,7	5	–	–	–	–	–	–	–	(3)	(3)	(3)	0,0	0,0	–	0	0	0	0
J 17,7	0,4	–	24,8	31	−3,9	7	5,3	27	8,4	4	0	13	2	0	25	14	6				11,8	9,7	27	3	2	0	0
A 17,4	2,0	–	25,5	28	−4,7	22	6,9	5	8,3	16	0	14	4	0	16	8	2			22	9,0	4,3	4	7	3	0	0
S 20,3	4,0	–	31,5	21	−1,1	18	6,7	27	8,5	12	1	11	3	0	9	3	0		27		54,1	19,3	30	9	5	1	0
O 23,0	8,2	–	33,5	29	1,2	8	9,8	15	14,5	28	2	6	1	0	3	0	0	17			25,6	6,2	23	9	8	0	0
N 22,7	9,5	–	30,5	9	4,5	12	12,5	2	13,3	30	2	6	0	0	0	0	0				88,7	17,1	1	11	9	4	1
D 23,9	10,9	–	32,2	14	4,2	11	10,7	9	15,2	23	1	3	0	0	0	0	0				62,3	12,9	4	10	9	2	0
A –	–	–	–	–	–	–	–	–	–	–	–	–	–	–	–	–	–				729,1	58,5	–	111	69	22	8

*Tm = ½ (Tx + Tn); Waar/Where ‡‡ Laatste datum verwys na vorige maand / Last date refers to previous month.
***Sinale verskuif; kyk op bl. XX / Station shifted; see p. XX

TV 4 / 88

Maand / Month	Daelikse maksimum / Daily maximum Tx	Daelikse minimum / Daily minimum Tn	Tm* – Normale Tm / Tm* – Longterm Tm ΔTm	Volstrekte maksimum / Absolute maximum Txx	Datum / Date	Volstrekte minimum / Absolute minimum Tnn	Datum / Date	Laagste maksimum / Lowest maximum Txn	Datum / Date	Hoogste minimum / Highest minimum Tnx	Datum / Date	Maksimum ≥ 30,0	Maksimum ≤ 17,5	Maksimum ≤ 10,0	Minimum ≥ 20,0	Minimum ≤ +2,5	Minimum ≤ 0,0	Minimum ≤ −2,5	Ryp / Frost ≤ +2,5	Ryp / Frost ≤ 0,0	Ryp / Frost ≤ −2,5	Maand- en jaartotale / Monthly and annual totals	Maksimum in 24 uur / Maximum in 24 hours Rx	Datum / Date	≥ 0,1	≥ 1,0	≥ 10,0	≥ 25,0
180/722A KOKSTAD – TNK φ 30°32'S λ 29°25'E H 1278 M HT 1,2 M HR 1,2 M																												
J	26,6	13,1	0,8	37,4	29	8,8	31	15,2	31	16,6	5	8	1	0	0	0	0	0				87,6	42,0	5	9	8	3	1
F	25,3	12,0	−0,6	33,0	13	5,9	1	14,3	25	16,0	17	6	3	0	0	0	0	0				150,5	29,2	18	17	14	4	2
M	26,1	13,5	1,9	33,0	14	7,0	31	13,2	30	16,1	21	7	3	0	0	0	0	0				113,0	68,0	9	10	8	5	2
A	21,0	7,0	−1,1	25,5	1	2,0	28	13,2	15	14,2	4	0	6	0	0	3	0	0	27			24,4	9,7	7	8	5	0	0
M	19,6	2,7	−1,1	26,0	7	−4,5	31	9,6	2	11,0	10	0	10	1	0	16	4	3		3	4	10,7	9,5	17	2	2	0	0
J	19,8	−2,3	−0,6	24,1	4	−5,1	23	14,8	20	6,0	5	0	4	0	0	29	26	15				0,0	0,0	–	0	0	0	0
J	18,9	−2,1	−0,9	25,9	19	−6,5	12	6,6	27	4,0	4	0	10	2	0	28	24	16				11,5	9,3	27	2	2	0	0
A	17,9	0,8	−2,3	26,6	28	−6,0	12	7,4	5	8,6	29	0	13	3	0	21	14	6			23	13,4	6,5	29	3	2	0	0
S	20,8	3,9	−1,7	32,0	21	−2,5	17	7,8	27	9,2	30	1	11	2	0	11	3	0		18		55,1	23,5	30	7	7	2	0
O	23,1	8,3	−0,2	34,1	29	1,2	3	11,0	10	14,7	27	4	6	0	0	2	0	0	8			27,5	11,0	23	4	3	1	0
N	23,0	10,3	−0,4	31,3	9	5,7	12	13,4	2	14,2	26	3	7	0	0	0	0	0				123,7	28,0	23	10	8	5	1
D	23,6	11,2	−1,3	32,6	29	6,0	2	11,4	9	15,5	31	3	4	0	0	0	0	0				86,4	34,5	31	8	7	3	2
A	22,1	6,5	−0,6	37,4	–	−6,5	–	6,6	–	16,6	–	32	78	8	0	110	71	40				703,8	68,0	–	80	66	23	8
182/379 PADDOCK φ 30°49'S λ 30°13'E H 514 M HT 1,2 M HR 1,2 M																												
J	24,5	16,7	0,1	30,3	24	12,6	31	16,4	31	21,1	5	1	1	0	1	0	0	0				139,1	47,6	18	17	12	7	1
F	24,8	16,8	−0,2	31,9	13	11,2	1	17,2	19	20,7	13	3	1	0	2	0	0	0				69,4	34,5	18	13	7	2	1
M	24,9	18,0	1,0	31,2	29	11,6	31	15,8	30	21,0	27	2	0	0	3	0	0	0				80,9	16,0	15	16	15	3	0
A	23,2	14,2	−0,8	29,9	30	11,2	17	15,5	9	19,2	3	0	3	0	0	0	0	0				27,4	18,7	8	5	4	1	0
M	21,3	12,0	−1,0	28,0	26	6,7	3	15,9	2	17,0	1	0	4	0	0	0	0	0				3,1	1,8	1	4	2	0	0
J	22,9	11,2	1,6	28,8	19	7,2	2	17,6	1	14,5	14	0	0	0	0	0	0	0				0,1	0,1	4	1	0	0	0
J	21,4	10,1	1,0	29,9	18	6,1	7	10,3	27	15,5	20	0	8	0	0	0	0	0				16,1	11,0	27	3	2	1	0
A	20,3	10,4	−0,6	27,9	25	5,6	12	10,8	4	13,2	1	0	12	0	0	0	0	0				90,7	40,8	29	10	9	3	1
S	21,2	11,2	−0,6	36,3	12	7,5	28	12,1	28	20,5	12	4	8	0	1	0	0	0				96,1	42,9	29	8	8	3	1
O	22,1	13,5	−0,1	31,4	29	8,6	16	11,2	15	19,4	24	2	5	0	0	0	0	0				78,9	23,6	14	19	12	2	0
N	22,4	14,3	−0,2	30,1	30	10,5	12	15,0	12	19,6	25	1	5	0	0	0	0	0				214,9	58,0	22	18	13	7	3
D	23,7	15,1	−0,5	35,1	14	9,5	2	14,0	1	18,4	20	3	3	0	0	0	0	0				100,9	31,0	21	18	9	6	1
A	22,7	13,6	0,0	36,3	–	5,6	–	10,3	–	21,1	–	16	50	0	7	0	0	0				917,6	58,0	–	132	93	35	8
182/794A PORT SHEPSTONE – VRT φ 30°44'S λ 30°27'E H 17 M HT 1,2 M HR 1,2 M																												
J	25,8	20,2	−0,1	29,2	8	16,6	31	21,6	31	24,0	22	0	0	0	17	0	0	0				70,5	15,0	5	17	14	1	0
F	26,6	20,3	0,0	33,4	13	16,6	1	22,6	20	24,4	17	1	0	0	16	0	0	0				53,2	13,0	19	15	12	2	0
M	26,1	21,3	1,1	29,4	24	15,7	31	20,0	30	24,4	27	0	0	0	28	0	0	0				121,6	55,5	19	13	11	4	1
A	23,4	16,7	−0,8	26,7	4	14,1	18	21,6	9	21,3	4	0	0	0	3	0	0	0				47,0	23,0	8	6	6	2	0
M	22,8	14,8	−0,1	27,0	25	9,7	4	19,3	2	19,4	10	0	0	0	0	0	0	0				5,5	4,0	1	3	2	0	0
J	23,2	13,0	1,0	30,0	25	9,0	24	20,0	20	15,6	11	0	0	0	0	0	0	0				5,0	5,0	10	1	1	0	0
J	20,8	12,0	0,0	25,6	17	10,0	11	14,8	27	15,6	1	0	2	0	0	0	0	0				15,7	9,0	27	5	4	0	0
A	19,9	12,7	−0,8	23,6	15	8,4	13	14,2	4	15,8	2	0	4	0	0	0	0	0				79,2	22,0	29	9	7	4	0
S	20,7	14,4	−0,8	23,2	20	10,5	27	15,6	28	19,0	13	0	2	0	0	0	0	0				104,3	37,0	30	10	8	5	1
O	22,6	16,4	−0,1	26,2	24	12,2	8	16,4	15	20,5	29	0	1	0	29	0	0	0				65,2	23,0	14	17	8	2	0
N	23,5	17,8	−0,2	26,3	25	13,0	11	19,9	19	21,5	24	0	0	0	4	0	0	0				126,4	29,6	21	23	12	5	1
D	24,5	19,4	−0,2	28,6	31	15,0	10	20,0	1	21,6	20	0	0	0	15	0	0	0				105,9	50,6	21	14	9	3	1
A	23,3	16,6	−0,1	33,4	–	8,4	–	14,2	–	24,4	–	1	9	0	112	0	0	0				799,5	55,5	–	139	94	26	4
190/868 BRANDVLEI – POL φ 30°28'S λ 20°29'E H 914 M HT 1,2 M HR 1,2 M																												
J	33,7	14,8	−0,8	39,0	18	10,0	25	28,5	17	21,4	6	29	0	0	1	0	0	0				0,0	0,0	–	0	0	0	0
F	32,6	16,7	−0,2	38,0	8	13,2	14	21,2	17	20,5	8	22	0	0	2	0	0	0				30,0	11,0	16	6	6	2	0
M	31,6	15,4	0,9	38,3	11	12,0	2	20,3	19	20,2	29	19	0	0	1	0	0	0				27,0	15,5	18	2	2	2	0
A	27,5	12,1	2,0	32,8	1	8,0	13	23,5	13	17,2	6	3	0	0	0	0	0	0				25,0	21,0	1	3	3	1	0
M	21,0	4,1	−0,8	28,6	12	−0,9	30	10,0	29	11,2	1	0	8	0	0	11	2	0	3	4		0,0	0,0	–	0	0	0	0
J	21,5	2,6	2,0	27,1	6	−1,5	3	15,7	19	10,0	13	0	3	0	0	18	7	0				0,0	0,0	–	0	0	0	0
J	19,4	3,1	2,0	24,8	19	−2,0	27	11,3	27	9,9	31	0	7	0	0	17	4	0				13,0	13,0	1	1	1	1	0
A	21,4	2,3	0,3	29,5	18	−5,4	11	9,2	10	8,2	24	0	10	1	0	17	7	3			2	0,0	0,0	–	0	0	0	0
S	22,9	4,2	−1,1	34,5	10	−2,0	16	12,2	15	10,7	12	3	7	0	0	11	3	0		22	12	0,0	0,0	–	0	0	0	0
O	27,7	10,8	1,1	33,5	21	1,0	6	16,5	5	18,2	24	8	1	0	0	2	0	0	8		**	24,0	15,5	22	3	3	1	0
N	30,5	13,3	1,3	39,3	17	5,8	5	19,3	4	21,5	20	15	0	0	1	0	0	0				0,0	0,0	–	0	0	0	0
D	31,1	15,3	0,7	37,9	28	10,0	5	21,9	22	22,5	21	21	0	0	3	0	0	0				30,8	27,8	2	2	2	1	1
A	26,7	9,6	0,6	39,3	–	−5,4	–	9,2	–	22,5	–	120	36	1	8	76	23	3				149,8	27,8	–	17	17	8	1
193/561 VANWYKSVLEI φ 30°21'S λ 21°49'E H 962 M HT 1,2 M HR 1,2 M																												
J	35,1	17,4	0,2	39,7	18	12,6	11	30,0	31	22,4	18	30	0	0	6	0	0	0				0,0	0,0	–	0	0	0	0
F	32,1	17,7	−0,6	37,6	9	13,7	25	21,5	17	22,0	27	20	0	0	3	0	0	0				115,1	43,4	17	6	4	3	3
M	30,2	15,9	0,3	36,5	12	10,4	31	20,2	19	21,5	17	14	0	0	2	0	0	0				41,0	32,0	19	4	4	1	1
A	25,5	11,6	0,4	28,1	5	6,6	15	20,7	9	16,6	1	0	0	0	0	0	0	0				60,8	19,0	6	5	4	3	0
M	20,5	4,2	−1,7	27,2	8	−3,0	30	11,0	29	11,6	14	0	8	0	0	7	3	1	3	3	30	2,2	1,7	22	2	1	0	0
J	20,9	2,2	1,1	26,2	6	−3,9	1	15,2	20	13,5	7	0	3	0	0	18	10	2				0,0	0,0	–	0	0	0	0
J	18,9	2,8	1,2	24,3	30	−1,9	27	10,9	5	13,0	31	0	8	0	0	18	5	0				15,5	9,0	1	5	3	0	0
A	20,1	2,3	−1,0	27,5	28	−4,5	11	10,0	10	10,3	19	0	8	0	0	14	8	5			14	3,0	1,5	1	2	2	0	0
S	22,8	4,5	−1,2	33,0	11	−1,5	16	13,4	15	12,1	12	3	7	0	0	9	3	0		22		0,0	0,0	–	0	0	0	0
O	28,3	9,9	0,2	33,0	24	0,2	6	19,3	5	18,2	22	12	0	0	0	3	0	0	8			10,5	9,0	22	3	2	0	0
N	30,7	13,9	0,4	39,0	18	6,7	5	22,0	4	22,3	20	16	0	0	1	0	0	0				2,0	2,0	21	1	1	0	0
D	31,1	16,4	−0,6	36,1	28	10,7	5	21,4	2	21,6	28	22	0	0	4	0	0	0				46,1	21,5	2	4	4	2	0
A	26,3	9,9	−0,1	39,7	–	−4,5	–	10,0	–	22,4	–	117	34	0	16	69	29	8				296,2	43,4	–	32	25	9	4

* Tm = 1/2 (Tx + Tn); Waar/Where** Laatste datum verwys na vorige maand / Last date refers to previous month.

Tv 4 / [illegible]

TABEL I / TABLE I

MAAND / MONTH	UITERSTE TEMPERATURE – °C – / EXTREME TEMPERATURES: GEMIDDELDES VAN DAGLIKSE MAKSIMUM / AVERAGES OF DAILY MAXIMUM	GEMIDDELDES VAN DAGLIKSE MINIMUM / AVERAGES OF DAILY MINIMUM	Tm* – NORMALE Tm / Tm* – LONGTERM Tm	VOLSTREKTE MAKSIMUM / ABSOLUTE MAXIMUM	DATUM / DATE	VOLSTREKTE MINIMUM / ABSOLUTE MINIMUM	DATUM / DATE	LAAGSTE MAKSIMUM / LOWEST MAXIMUM	DATUM / DATE	HOOGSTE MINIMUM / HIGHEST MINIMUM	DATUM / DATE	AANTAL DAE MET / NUMBER OF DAYS WITH: MAKSIMUM MAXIMUM ≥ 30,0	MAKSIMUM MAXIMUM < 17,5	MAKSIMUM MAXIMUM < 10,0	MINIMUM MINIMUM ≥ 20,0	MINIMUM MINIMUM < +2,5	MINIMUM MINIMUM < 0,0	MINIMUM MINIMUM < −2,5	VRYSTE EN / FROST: LAATSTE DATUMS / FIRST AND LAST DATES < +2,5	< 0,0	< −2,5	NEERSLAG – mm – / PRECIPITATION: MAAND- EN JAARTOTALE / MONTHLY AND ANNUAL TOTALS	MAKSIMUM IN 24 UUR / MAXIMUM IN 24 HOURS	DATUM / DATE	AANTAL DAE MET HOEVEELHEDE / NUMBER OF DAYS WITH AMOUNTS ≥ 0,1	≥ 1,0	≥ 10,0	≥ 25,0
	Tx	Tn	Δ Tm	Txx		Tnn		Tgx		Tnx													Rx					
204/819 MOHALESHOEK LESOTHO												**B 30° 9'S**			**λ 27°28'E**				**H 1600 M**				**HT 1,2 M**			**HR 1,2 M**		
J 31,0	16,1	2,8	38,5	17	10,0	13	22,8	31	22,1	29	19	0	0	5	0	0	0				36,9	12,8	6	9	6	1	0
F –	14,1	–	–	–	6,0	6	^	–	20,9	18	–	–	–	2	0	0	0				54,0	9,5	21	13	12	0	0
M 26,6	14,4	2,0	29,9	7	7,9	31	18,5	27	17,2	14	1	0	0	0	0	0	0				54,2	14,3	8	10	7	2	0
A 19,8	9,7	−0,2	22,6	1	7,2	22	18,4	7	14,0	4	0	0	0	0	0	0	0				70,1	19,5	19	6	6	4	0
M 17,1	5,2	0,3	21,4	9	−3,6	3	8,4	30	11,5	1	0	25	1	0	4	3	2	3	3	3	16,2	8,8	24	6	4	0	0
J 16,7	3,7	1,9	21,0	7	−1,0	27	13,3	27	9,4	5	0	20	0	0	11	2	0				1,3	1,3	4	1	1	0	0
J 15,8	3,0	1,3	20,5	19	−3,1	6	9,3	28	9,0	17	0	22	1	0	14	6	1				7,3	5,0	26	3	2	0	0
A 15,4	3,9	−1,4	22,0	29	−5,6	11	7,1	10	11,5	19	0	18	3	0	11	4	1		22	11	52,6	19,0	4	6	6	2	0
#(21,2)	7,0	(0,3)	27,4	21	2,0	22	11,0	27	15,5	13	–	–	–	0	2	0	0	27			39,5	35,0	27	2	2	1	1
O 23,3	9,1	−0,7	35,0	28	3,0	17	13,0	16	17,5	25	3	3	0	0	0	0	0				13,5	5,0	23	3	3	0	0
N –	11,9	–	–	–	4,6	10	^	–	17,8	30	–	–	–	0	0	0	0				79,0	26,0	20	5	5	4	1
D –	13,1	–	–	–	9,0	2	^	–	19,5	31	–	–	–	0	0	0	0				31,0	15,0	4	3	3	1	0
A –	9,3	–	–	–	−5,6	–	7,1	–	22,1	–	–	–	–	7	42	15	4				455,6	35,0	–	67	57	15	2
205/385 QUTHING LESOTHO												**B 30°25'S**			**λ 27°43'E**				**H 1737 M**				**HT 1,2 M**			**HR 1,2 M**		
J 30,7	14,1	2,3	36,5	18	8,5	31	22,4	31	20,3	19	16	0	0	1	0	0	0				53,3	17,4	5	8	8	1	0
F 26,3	12,4	0,0	32,1	3	6,1	1	15,6	21	18,8	16	5	2	0	0	0	0	0				78,9	11,0	21	16	16	1	0
M 26,2	13,4	2,4	30,7	14	8,0	31	18,0	27	17,8	17	3	0	0	0	0	0	0				102,8	28,0	7	9	9	3	2
A 20,1	8,6	0,4	22,3	1	5,2	17	17,3	7	13,5	2	0	1	0	0	0	0	0				39,7	15,5	6	5	5	2	0
M 18,9	4,1	0,2	21,8	11	−3,5	3	8,4	30	9,5	1	0	17	1	0	6	4	1	3	3	3	26,7	11,6	24	6	6	1	0
J 16,4	2,3	2,0	19,8	7	−1,0	28	12,6	1	6,5	5	0	20	0	0	17	7	0				5,0	5,0	4	1	1	0	0
J 15,4	2,1	1,4	19,8	17	−2,6	6	7,6	28	6,1	2	0	20	1	0	16	6	1				19,1	12,9	26	3	3	1	0
A 15,4	2,9	−0,8	22,0	28	−4,2	11	6,0	5	8,0	29	0	18	2	0	15	4	1			11	34,6	12,0	5	6	5	1	0
# 20,0	5,1	−0,7	27,7	21	−1,5	17	7,2	28	14,2	7	0	9	1	0	7	3	0	23	17		25,6	23,5	28	3	2	1	0
O 24,5	9,8	1,0	31,4	29	3,0	8	15,4	1	16,5	30	1	1	0	0	0	0	0				22,8	11,3	21	3	3	1	0
N 24,7	10,9	0,2	32,8	18	5,0	11	18,2	10	16,5	1	3	0	0	0	0	0	0				71,1	24,3	20	9	9	3	0
D 25,4	13,0	−0,1	29,0	21	7,0	9	17,6	4	17,9	13	0	0	0	0	0	0	0				106,5	34,6	4	9	9	3	2
A 21,8	8,2	0,7	36,5	–	−4,2	–	6,0	–	20,3	–	28	88	5	1	61	24	3				586,1	34,6	–	76	76	18	4
206/602 SEKAKES LESOTHO												**B 30° 2'S**			**λ 28°21'E**				**H 1676 M**				**HT 1,2 M**			**HR 1,2 M**		
J 30,6	13,3	–	36,4	18	8,0	31	25,0	30	18,0	19	12	0	0	0	0	0	0				48,1	13,5	31	9	7	2	0
F 24,7	11,9	–	31,0	16	7,5	1	13,1	20	16,0	16	3	3	0	0	0	0	0				90,4	14,0	8	18	15	3	0
M –	–	–	–	–	–	–	–	–	–	–	–	–	–	–	–	–	–				65,3	23,0	9	10	9	3	0
A 20,8	6,8	–	25,0	1	2,1	27	13,1	16	14,0	2	0	3	0	0	1	0	0(27)				28,3	9,5	6	8	8	0	0
M 19,3	3,9	–	23,5	13	−5,0	31	11,0	30	12,0	26	0	4	0	0	8	2	2		3	3	9,5	4,0	14	3	3	0	0
J 16,7	0,7	–	20,0	7	−7,0	1	14,0	13	8,0	5	0	19	0	0	19	12	3				3,0	3,0	5	1	1	0	0
J 15,8	0,3	–	21,0	18	−5,0	8	5,0	28	7,0	30	0	17	1	0	20	13	6				8,0	4,5	27	2	2	0	0
A 16,4	3,2	–	22,1	28	−4,0	11	8,0	7	12,0	16	0	17	2	0	12	3	2		(22	22)	63,5	20,0	7	7	5	4	0
8(20,8	5,8)	–	27,1	21	0,0	17	7,0	26	17,1	7	–	–	–	–	–	–	–				13,5	8,5	29	2	2	0	0
O(24,5	9,6)	–	31,0	29	–	–	14,1	1	22,0	26	–	–	–	–	–	–	–(11)				11,9	8,0	2	4	2	0	0
N 24,0	10,6	–	28,6	20	6,0	12	14,6	2	17,1	1	0	1	0	0	0	0	0				54,0	15,0	1	6	5	4	0
D(25,7	12,3)	–	30,0	13	7,0	9	20,1	4	15,5	30	–	–	–	–	–	–	–				93,9	23,0	5	11	10	4	0
A –	–	–	36,4	–	−7,0	–	5,0	–	–	–	–	–	–	–	–	–	–				489,4	23,0	–	81	69	20	0
207/337 DACHASNEK LESOTHO												**B 30° 7'S**			**λ 28°42'E**				**H 1972 M**				**HT 1,2 M**			**HR 1,2 M**		
J –	10,7	–	–	–	5,0	31	–	–	14,5	4	–	–	–	0	0	0	0				76,4	28,0	30	10	8	2	1
F 23,3	–	–	29,0	13	–	–	8,8	20	–	–	0	4	1	–	–	–	–				146,6	38,4	19	14	14	6	1
M 22,5	11,8	0,6	27,8	14	3,9	31	11,0	30	16,6	14	0	3	0	0	0	0	0				73,0	17,5	9	8	8	2	0
A 16,4	6,2	−2,6	20,5	6	1,0	24	8,9	16	10,9	3	0	15	2	0	1	0	0	24			47,1	31,0	8	9	6	1	1
M 15,0	3,5	−1,4	19,8	11	−5,5	3	7,3	31	9,3	1	0	20	5	0	8	4	2		3	3	0,0	0,0	–	0	0	0	0
J 14,7	1,4	0,6	17,7	4	−2,6	1	12,4	1	5,9	5	0	29	0	0	20	9	1				0,0	0,0	–	0	0	0	0
J 14,0	1,6	0,3	17,7	19	−5,5	26	7,3	15	5,9	20	0	29	5	0	15	10	3				1,0	1,0	29	1	1	0	0
A 14,9	2,3	−1,3	20,4	31	−3,2	3	4,0	19	6,0	31	0	21	5	0	11	8	2				23,3	9,0	5	4	3	0	0
9 19,3	4,2	−1,0	27,0	23	−5,5	16	8,0	27	11,9	22	0	10	2	0	11	6	3			26	34,0	18,0	28	2	2	2	0
O –	7,6	–	–	–	−1,8	1	–	–	14,6	29	–	–	–	0	4	1	0(16)(1)				44,0	20,3	23	3	3	2	0
N –	–	–	–	–	–	–	–	–	–	–	–	–	–	–	–	–	–				128,3	47,5	21	10	9	5	1
D(22,1)	–	–	25,9	15	–	–	–	–	–	–	–	–	–	–	–	–	–				60,3	10,7	30	12	12	1	0
A –	–	–	–	–	−5,5	–	4,0	–	–	–	–	–	–	–	–	–	–				634,0	47,5	–	73	66	21	4
214/636 OKIEP												**B 29°36'S**			**λ 17°52'E**				**H 918 M**				**HT 1,2 M**			**HR 1,2 M**		
J 29,6	14,5	−0,8	35,6	28	10,6	11	25,6	10	18,6	31	13	0	0	0	0	0	0				0,0	0,0	–	0	0	0	0
F 30,1	16,8	0,3	35,7	16	12,2	12	25,5	24	23,5	17	14	0	0	6	0	0	0				0,0	0,0	–	0	0	0	0
M 29,5	15,8	0,9	36,2	11	9,9	1	20,5	19	21,6	28	15	0	0	5	0	0	0				4,1	3,3	18	2	1	0	0
A 27,4	16,6	3,5	30,9	17	9,0	13	21,2	13	21,3	1	4	0	0	3	0	0	0				1,5	1,2	20	2	1	0	0
M 20,3	9,8	0,0	28,1	10	1,2	30	8,7	29	18,5	12	0	12	2	0	1	0	0	30			2,6	1,8	14	4	1	0	0
J 21,0	–	–	29,4	8	–	–	14,7	13	–	–	0	1	0	–	–	–	–				0,8	0,7	7	2	0	0	0
J 18,0	8,2	2,0	23,8	30	0,9	27	9,4	26	16,4	23	0	11	2	0	1	0	0				50,7	22,0	31	8	5	2	0
A 18,9	7,9	0,5	27,6	27	2,4	11	8,6	10	16,8	24	0	11	1	0	1	0	0				18,3	8,5	9	3	2	0	0
8 20,2	8,4	0,2	32,2	11	1,4	15	10,0	15	16,8	10	2	11	0	0	1	0	0	15			4,9	3,0	13	5	2	0	0
O 26,1	13,0	2,2	32,1	3	3,6	6	14,4	5	21,4	21	6	2	0	2	0	0	0				1,6	1,0	22	2	1	0	0
N 28,2	14,8	2,0	37,6	17	6,6	5	17,7	4	23,2	15	10	0	0	6	0	0	0				0,0	0,0	–	0	0	0	0
D 28,0	15,7	0,2	35,0	13	7,6	9	17,2	4	22,4	29	11	1	0	5	0	0	0				25,0	13,5	1	6	3	1	0
A 24,8	–	–	32,6	–	–	–	8,6	–	23,5	–	75	49	5	–	–	–	–				109,5	22,0	–	56	16	3	0

*Tm = 1/2 (Tx + Tn); Weer/Where:# Laatste datum verwys na vorige maand / Last date refers to previous month.

TV 4 / 88

MAAND / MONTH	GEMIDDELDES VAN / AVERAGES OF: DAELIKSE MAKSIMUM / DAILY MAXIMUM Tx	DAELIKSE MINIMUM / DAILY MINIMUM Tn	T_m^* – NORMALE Tm / T_m^* – LONGTERM Tm ΔTm	VOLSTREKTE MAKSIMUM / ABSOLUTE MAXIMUM Txx	DATUM / DATE	VOLSTREKTE MINIMUM / ABSOLUTE MINIMUM Tnn	DATUM / DATE	LAAGSTE MAKSIMUM / LOWEST MAXIMUM Txn	DATUM / DATE	HOOGSTE MINIMUM / HIGHEST MINIMUM Tnx	DATUM / DATE	AANTAL DAE MET / NUMBER OF DAYS WITH: MAKSIMUM / MAXIMUM ≥ 30,0	< 17,5	< 10,0	MINIMUM / MINIMUM ≥ 20,0	< +2,5	< 0,0	< −2,5	RYP / FROST: VROEGSTE EN LAATSTE DATUMS / FIRST AND LAST DATES ≤ +2,5	≤ 0,0	≤ −2,5	NEERSLAG – mm – PRECIPITATION: MAAND- EN JAARTOTALE / MONTHLY AND ANNUAL TOTALS	MAKSIMUM IN 24 UUR / MAXIMUM IN 24 HOURS Rx	DATUM / DATE	AANTAL DAE MET HOEVEELHEDE / NUMBER OF DAYS WITH AMOUNTS ≥ 0,1	≥ 1,0	≥ 10,0	≥ 25,0
224/430 PRIESKA φ 29°40'S λ 22°45'E H 933 M HT 1,2 M HR 1,2 M																												
J	36,7	18,8	0,8	40,6	18	13,7	28	31,6	31	23,9	19	31	0	0	13	0	0	0				0,4	0,4	24	1	0	0	0
F	33,8	18,4	0,3	38,3	12	14,7	26	27,5	20	24,3	16	23	0	0	6	0	0	0				119,8	106,5	17	5	5	1	1
M	31,5	16,2	0,0	37,6	12	10,8	31	25,7	19	22,6	6	21	0	0	1	0	0	0				41,8	20,1	17	6	6	2	0
A	26,6	11,5	0,8	29,5	1	6,3	16	22,7	19	17,3	1	0	0	0	0	0	0	0				43,1	20,8	1	6	5	1	0
M	22,1	5,0	0,2	27,9	11	−0,6	31	14,1	29	13,1	1	0	5	0	0	7	3	0	3	3		2,0	1,6	22	2	1	0	0
J	22,0	1,7	1,8	26,4	6	−3,5	3	17,7	20	12,2	29	0	0	0	0	23	7	3			1	0,0	0,0	−	0	0	0	0
J	20,6	1,9	0,7	25,8	30	−1,8	6	13,7	27	15,4	31	0	8	0	0	20	14	0				21,4	12,3	31	3	3	1	0
A	21,2	3,0	−0,8	29,0	28	−2,8	11	10,0	10	11,7	1	0	7	0	0	13	6	1		22	11	4,0	2,7	9	2	2	0	0
S	24,2	5,6	−2,1	33,3	10	0,4	17	15,7	15	13,4	21	6	5	0	0	6	0	0				0,3	0,3	27	1	0	0	0
O	29,9	11,4	0,6	37,1	29	2,4	8	22,0	7	20,4	22	15	0	0	1	1	0	0	8			1,6	1,0	24	2	1	0	0
N	31,7	15,1	−0,1	40,3	18	7,6	11	24,2	10	24,6	17	19	0	0	4	0	0	0				8,8	5,0	1	3	3	0	0
D	32,0	17,2	−1,3	36,6	20	11,4	5	22,4	2	22,4	13	23	0	0	7	0	0	0				48,2	22,5	2	6	5	2	0
A	27,7	10,5	0,1	40,6	−	−3,5	−	10,0	−	24,6	−	138	25	0	32	70	30	4				291,4	106,5	−	37	31	7	1
228/420 P. K. LE ROUXDAM − IRR φ 30° 0'S λ 24°44'E H 1207 M HT 1,2 M HR 1,2 M																												
J	35,6	19,5	−	40,9	18	12,5	31	30,9	31	23,5	18	31	0	0	15	0	0	0				1,7	0,9	5	2	0	0	0
F	31,5	17,7	−	37,0	16	14,0	1	20,0	21	23,3	16	23	0	0	4	0	0	0				32,3	16,5	17	7	5	1	0
M	30,7	17,4	−	36,2	12	8,7	31	21,6	17	21,2	6	20	0	0	4	0	0	0				46,7	18,4	17	8	7	1	0
A	23,6	12,1	−	27,1	5	9,7	16	18,6	19	15,9	6	0	0	0	0	0	0	0				65,1	32,0	1	6	5	2	1
M	20,2	7,2	−	25,8	10	0,0	30	12,7	30	13,3	1	0	8	0	0	4	0	0	3			6,0	3,2	23	3	2	0	0
J	20,0	5,6	−	24,5	7	−0,2	1	15,7	20	11,2	7	0	2	0	0	4	1	0		1		0,3	0,3	4	1	1	0	0
J	18,8	4,7	−	24,5	18	0,0	6	12,0	5	9,5	2	0	8	0	0	5	0	0				5,6	3,0	2	3	2	0	0
A	19,5	5,5	−	27,0	28	−1,0	11	10,0	5	11,8	29	0	10	0	0	5	1	0		11		10,4	9,5	1	3	1	0	0
S	22,9	7,6	−	31,5	11	1,5	15	13,0	16	16,0	13	3	6	0	0	2	0	0	16			0,5	0,5	30	1	0	0	0
O	26,7	13,2	−	36,0	29	6,5	7	22,0	7	19,0	21	12	0	0	0	0	0	0				9,9	6,0	20	6	3	0	0
N	−	−	−	−	−	−	−	−	−	−	−	−	−	−	−	−	−	−				−	−	−	−	−	−	−
D	30,5	16,9	−	35,0	20	9,0	10	21,5	2	22,0	29	21	0	0	3	0	0	0				80,9	40,0	2	6	6	2	1
A	−	−	−	−	−	−1,0	−	10,0	−	−	−	−	−	−	−	−	−	−				−	−	−	−	−	−	−
229/556 FAURESMITH*** φ 29°46'S λ 25°19'E H 1373 M HT 1,2 M HR 1,2 M																												
J	33,1	16,5	2,0	38,7	18	10,9	31	26,4	31	19,1	19	29	0	0	0	0	0	0				1,5	0,8	4	3	0	0	0
F	28,6	15,4	0,2	34,0	13	10,6	1	16,7	21	20,5	17	10	1	0	1	0	0	0				48,5	19,0	17	13	9	2	0
M	29,0	15,0	2,7	34,0	12	6,7	31	19,6	17	19,1	13	14	0	0	0	0	0	0				27,0	12,7	17	9	5	1	0
A	22,4	9,8	0,8	25,8	5	6,2	28	17,2	19	16,2	1	0	1	0	0	0	0	0				68,0	35,0	6	7	5	2	1
M	18,8	4,5	0,8	24,5	9	−2,8	3	11,0	30	12,0	1	0	8	0	0	8	6	2	3	3	3	26,7	17,7	24	6	2	1	0
J	18,3	2,6	3,0	22,9	7	−2,7	1	14,2	1	8,6	13	0	13	0	0	19	3	1				0,4	0,2	4	2	0	0	0
J	17,4	1,5	2,4	22,0	18	−3,9	6	10,5	5	8,8	2	0	13	0	0	22	9	2				4,8	4,4	31	3	1	0	0
A	17,7	2,4	0,0	24,5	26	−3,3	12	7,4	10	9,0	18	0	14	2	0	15	6	3			21	21,4	12,4	4	3	3	1	0
S	21,9	5,5	0,2	29,5	4	−0,2	16	11,2	28	14,4	13	0	6	0	0	9	1	0	26	16		11,7	6,5	27	3	2	0	0
O	26,6	10,9	1,5	33,7	29	3,6	8	20,5	23	18,1	30	5	0	0	0	0	0	0				19,2	13,0	21	3	2	1	0
N	27,6	12,4	0,6	36,1	17	4,7	11	18,6	22	17,5	17	8	0	0	0	0	0	0				55,0	29,3	22	5	3	2	1
D	28,4	14,6	−0,3	32,0	20	9,5	6	21,2	2	19,9	29	15	0	0	0	0	0	0				60,7	22,5	2	8	6	2	0
A	24,1	9,3	1,2	38,7	−	−3,9	−	7,4	−	20,5	−	81	56	2	1	73	25	8				344,9	35,0	−	65	38	12	2
233/ 44 WEPENER − TNK*** φ 29°44'S λ 27° 2'E H 1447 M HT 1,2 M HR 1,2 M																												
J	32,7	15,1	1,8	38,0	18	8,7	12	21,8	31	22,1	23	26	0	0	3	0	0	0				27,2	13,8	30	5	5	1	0
F	27,6	15,1	0,0	33,6	16	10,1	1	18,1	21	21,0	17	8	0	0	2	0	0	0				87,2	16,4	20	15	13	3	0
M	28,6	13,7	2,0	32,7	14	6,9	31	20,7	17	18,4	14	11	0	0	0	0	0	0				45,1	14,7	8	11	5	2	0
A	22,3	8,3	0,0	26,3	6	1,7	29	18,8	7	15,1	2	0	0	0	0	2	0	0	28			34,3	19,0	6	7	4	1	0
M	19,2	1,4	−0,6	24,0	11	−5,0	3	10,0	30	13,1	1	0	9	0	0	23	13	3		3	3	8,0	5,0	24	3	3	0	0
J	18,2	−1,8	0,7	22,5	7	−6,7	26	14,6	1	10,5	5	0	11	0	0	25	23	19				0,0	0,0	−	0	0	0	0
J	17,2	−1,7	0,2	22,2	18	−8,1	6	11,9	28	9,5	2	0	17	0	0	19	21	19				2,1	1,6	26	2	1	0	0
A	17,4	1,1	−1,2	24,2	29	−5,2	12	6,9	5	10,9	19	0	14	1	0	20	17	8				54,6	23,0	4	4	4	2	0
S	22,3	2,6	−1,3	30,5	21	−4,4	17	10,4	28	14,2	3	1	4	0	0	17	10	6			26	33,3	30,5	28	4	3	1	1
O	26,1	8,9	0,3	32,8	29	−1,0	8	17,5	1	18,2	25	5	0	0	0	3	1	0	9	8		21,7	14,5	21	5	3	1	0
N	27,2	11,2	0,1	34,5	18	3,5	11	21,2	11	18,2	30	4	0	0	0	0	0	0				43,3	13,0	21	7	7	2	0
D	27,8	13,8	−0,4	31,7	20	5,5	10	18,6	3	19,2	14	7	0	0	0	0	0	0				68,0	20,6	3	12	12	2	0
A	23,9	7,3	0,1	38,0	−	−8,1	−	6,9	−	22,1	−	62	55	1	5	109	85	55				424,8	30,5	−	75	60	15	1
236/121 THABA TSEKA − PARAY MISSION φ 29°31'S λ 28°35'E H 2377 M HT 1,2 M HR 1,2 M																												
J	27,5	10,8	−	32,6	18	5,5	31	14,5	31	15,0	29	4	1	0	0	0	0	0				63,8	24,5	30	11	11	1	0
F	21,3	9,2	−	26,0	17	4,5	1	12,0	20	13,0	18	0	4	0	0	0	0	0				104,8	22,6	19	15	13	5	0
M	23,3	10,2	−	28,0	15	5,0	31	16,6	30	12,5	1	0	1	0	0	0	0	0				65,3	13,5	7	8	7	2	0
A	16,9	5,0	−	20,0	6	1,5	27	11,0	8	9,0	4	0	16	0	0	4	0	0	21			23,9	8,0	7	6	5	0	0
M	15,5	1,1	−	19,5	11	−7,5	4	9,0	31	7,1	25	0	21	1	0	20	7	4		3	3	1,0	1,0	14	1	1	0	0
J	13,4	−2,9	−	16,8	4	−9,9	7	9,2	13	3,0	5	0	30	2	0	29	25	12				0,8	0,8	4	1	0	0	0
J	13,4	−1,8	−	17,5	31	−5,0	24	4,0	28	4,0	15	0	29	3	0	30	24	9				6,0	6,0	26	1	1	0	0
A	11,8	−1,1	−	19,0	28	−8,2	11	0,0	5	5,2	20	0	28	12	0	27	15	7				82,8	38,0	5	4	3	3	2
S	17,8	3,3	−	24,0	21	−6,0	17	4,2	16	11,5	5	0	9	4	0	13	4	3		28	17	36,5	16,0	27	4	4	1	0
O	22,8	7,7	−	26,5	30	0,8	8	11,5	1	13,4	30	0	3	0	0	2	0	0				18,8	6,5	21	8	6	0	0
N	21,4	7,4	−	27,5	18	1,0	11	14,0	11	13,2	1	0	3	0	0	3	0	0	12			68,6	20,0	2	12	9	1	0
D	22,1	9,1	−	25,5	19	4,5	2	15,0	23	12,5	14	0	2	0	0	0	0	0				86,6	17,5	9	13	11	4	0
A	18,9	4,8	−	32,6	−	−9,9	−	0,0	−	15,0	−	4	147	22	0	128	75	35				558,9	38,0	−	84	71	17	2

* $T_m = 1/2\,(T_x + T_n)$; Waar/Where** Laaste datum verwys na vorige maand / Last date refers to previous month. Tv 4 / 108

***Stasie verskuif: kyk na bl. XX/Station shifted: see p. XX

TABEL I

TABLE I

MAAND / MONTH	UITERSTE TEMPERATURE – °C – EXTREME TEMPERATURES: GEMIDDELDES VAN AVERAGES OF: DAELIKSE MAKSIMUM DAILY MAXIMUM Tx	DAELIKSE MINIMUM DAILY MINIMUM Tn	Tm* – NORMALE Tm Tm* – LONGTERM Tm Δ Tm	VOLSTREKTE MAKSIMUM ABSOLUTE MAXIMUM Txx	DATUM / DATE	VOLSTREKTE MINIMUM ABSOLUTE MINIMUM Tnn	DATUM / DATE	LAAGSTE MAKSIMUM LOWEST MAXIMUM Txn	DATUM / DATE	HOOGSTE MINIMUM HIGHEST MINIMUM Tnx	DATUM / DATE	AANTAL DAE MET NUMBER OF DAYS WITH: MAKSIMUM MAXIMUM > 30,0	MAKSIMUM MAXIMUM < 17,5	MAKSIMUM MAXIMUM < 10,0	MINIMUM MINIMUM > 20,0	MINIMUM MINIMUM < 2,5	MINIMUM MINIMUM < 0,0	MINIMUM MINIMUM < −2,5	VROEGSTE EN LAATSTE DATUMS FIRST AND LAST DATES: < +2,5	< 0,0	< −2,5	RYP / FROST	NEERSLAG – mm – PRECIPITATION: MAAND- EN JAARTOTALE MONTHLY AND ANNUAL TOTALS	MAKSIMUM IN 24 UUR MAXIMUM IN 24 HOURS Rx	DATUM / DATE	AANTAL DAE MET HOEVEELHEDE NUMBER OF DAYS WITH AMOUNTS: ≥ 0,1	≥ 1,0	≥ 10,0	≥ 25,0
237/591 WATERFORD																														
J	24,9	11,6	1,0	32,1	29	7,2	31	11,2	31	15,9	5	6	1	0	0	0	0	0				181,1	44,3	5	21	19	5	3
F	23,4	10,3	−0,4	29,9	13	5,0	2	11,4	20	14,8	12	0	4	0	0	0	0	0				310,1	76,5	5	23	21	9	4
M	24,2	11,8	1,9	30,9	14	6,0	31	12,3	31	14,5	25	1	3	0	0	0	0	0				136,3	38,1	19	20	13	4	1
A	19,0	5,5	−1,0	23,4	3	0,4	27	11,1	16	11,9	8	0	9	0	0	5	0	0	25			80,8	17,8	8	13	12	3	0
M	18,1	1,2	−0,5	23,2	7	−7,2	31	9,9	27	8,6	29	0	11	1	0	21	11	4		3	3	18,0	5,0	17	6	3	0	0
J	18,1	−3,7	0,1	21,3	7	−7,4	3	13,9	1	6,9	5	0	8	0	0	26	26	24				0,5	0,5	4	1	0	0	0
J	17,9	−3,4	0,7	24,1	31	−8,3	23	5,5	28	5,8	3	0	12	2	0	30	28	20				7,1	5,1	26	2	2	0	0
A	16,8	−0,8	−1,5	25,3	28	−7,1	22	4,9	5	6,1	16	0	15	2	0	23	19	11				53,5	15,2	4	8	6	3	0
S	20,1	4,0	0,2	30,7	21	−6,2	17	5,0	27	11,7	5	1	9	3	0	10	1	1			17	37,4	10,6	29	8	6	1	0
O	22,6	7,2	0,7	31,9	29	−0,6	3	10,5	15	14,2	27	1	5	0	0	3	2	0		9		27,1	6,8	14	13	8	0	0
N	–	8,6	–	–	–	2,4	11	–	–	14,1	1	–	–	–	0	1	0	0	11			125,4	36,4	23	19	14	5	1
D	22,5	10,1	−1,0	28,9	14	5,1	2	13,4	9	13,9	23	0	3	0	0	0	0	0				178,5	50,0	24	21	15	5	1
A	–	5,2	–	–	–	−8,3	–	4,9	–	15,9	–	–	–	–	0	119	87	60				1147,8	76,5	–	155	119	35	10
238/806 EMERALD DALE																														
J	25,6	13,9	0,2	37,0	22	9,3	31	14,2	31	18,0	5	6	2	0	0	0	0	0				107,3	19,0	30	25	20	6	0
F	24,7	13,3	−0,6	32,5	17	8,4	26	14,6	20	18,5	17	4	2	0	0	0	0	0				141,4	29,0	4	19	14	5	3
M	25,4	15,0	1,7	32,0	1	8,5	31	14,8	31	18,0	2	3	2	0	0	0	0	0				204,7	40,5	19	17	12	6	4
A	21,0	9,1	−1,5	25,5	1	5,2	28	12,5	15	15,5	8	0	5	0	0	0	0	0				53,9	31,0	8	12	6	2	1
M	19,9	6,1	−0,9	26,2	7	0,2	4	9,6	2	10,8	10	0	9	1	0	4	0	0	3			23,0	18,5	17	6	3	1	0
J	20,3	2,7	0,2	24,5	4	−0,5	27	15,5	20	7,0	7	0	3	0	0	15	2	0		3		0,0	0,0	–	0	0	0	0
J	19,9	2,7	0,3	26,8	31	−1,3	7	9,2	27	7,3	27	0	8	1	0	13	5	0				9,3	9,0	26	2	1	0	0
A	19,3	4,4	−1,4	28,2	28	−1,3	12	8,1	5	6,9	28	0	11	2	0	9	1	0		22		38,0	10,3	5	7	5	1	0
S	21,0	6,9	−1,5	31,7	11	0,3	17	9,0	28	11,3	21	3	9	2	0	1	0	0	17			58,0	16,0	29	9	7	3	0
O	23,2	9,9	−0,3	32,7	25	4,6	9	11,8	15	16,4	24	1	6	0	0	0	0	0				25,7	8,5	15	13	6	0	0
N	23,2	11,3	−0,3	32,8	9	4,4	11	12,1	12	15,5	23	3	5	0	0	0	0	0				113,4	25,0	24	16	13	4	1
D	24,2	12,6	−0,4	34,3	14	7,6	2	14,1	9	16,7	24	3	4	0	0	0	0	0				116,2	25,6	30	22	16	5	1
A	22,3	9,0	−0,4	37,0	–	−1,3	–	8,1	–	18,5	–	23	66	6	0	42	8	0				890,9	40,5	–	148	103	32	10
239/482 CEDARA – AGR																														
J	24,9	14,5	0,1	35,8	22	9,5	31	14,2	31	18,0	5	7	4	0	0	0	0	0				187,2	45,5	20	21	15	5	3
F	24,4	13,7	−0,6	31,6	17	8,8	26	14,5	20	18,5	17	3	1	0	0	0	0	0				144,6	27,0	19	18	17	4	2
M	25,5	15,5	1,8	31,9	12	9,5	31	14,8	31	17,8	20	5	2	0	0	0	0	0				90,0	19,5	29	19	11	3	0
A	20,9	9,7	−1,2	25,8	2	5,6	25	12,9	15	15,1	3	0	6	0	0	0	0	0				94,9	25,0	19	12	10	4	1
M	19,7	6,6	−0,3	25,4	14	0,0	3	9,5	2	12,9	10	0	8	1	0	3	0	0	3			4,5	4,4	2	2	1	0	0
J	19,7	2,6	0,1	24,6	7	−0,5	22	15,6	1	8,5	13	0	5	0	0	17	3	0		22		0,1	0,1	11	1	0	0	0
J	19,4	2,8	0,0	25,9	31	−1,4	8	9,9	27	7,9	22	0	11	1	0	16	3	0				16,3	9,5	27	3	2	0	0
A	19,2	4,8	−1,1	27,6	28	−1,8	12	8,1	5	10,6	29	0	12	2	0	6	2	0				50,0	17,0	4	6	5	2	0
S	20,2	7,8	−1,5	32,7	21	−1,1	17	7,4	27	12,1	7	4	10	3	0	1	1	0	17	17		78,4	23,4	29	12	8	3	0
O	22,6	10,6	−0,3	33,6	29	5,3	9	11,1	15	17,0	24	2	7	0	0	0	0	0				44,3	14,2	15	15	9	1	0
N	22,6	11,6	−0,8	33,0	9	4,5	11	11,8	12	16,9	9	2	6	0	0	0	0	0				97,0	27,8	1	21	12	4	1
D	24,0	13,1	−0,6	33,2	14	7,9	2	15,6	9	17,0	24	3	3	0	0	0	0	0				119,7	36,0	19	20	15	4	1
A	21,9	9,4	−0,4	35,8	–	−1,8	–	7,6	–	18,5	–	26	75	7	0	43	9	0				927,0	45,5	–	150	105	30	8
239/756 PIETERMARITZBURG – PUR																														
J	28,2	17,2	−0,4	39,0	22	13,0	31	17,0	31	21,2	5	12	1	0	3	0	0	0				191,5	86,8	5	23	18	5	2
F	27,5	16,6	−1,2	34,6	27	12,0	26	16,3	20	21,6	17	10	0	0	2	0	0	0				185,6	69,0	19	18	15	5	3
M	28,5	17,6	1,0	34,2	12	12,8	31	18,5	31	20,2	26	15	0	0	1	0	0	0				57,0	27,5	2	14	9	1	1
A	24,7	11,6	−1,6	30,1	2	6,0	29	16,4	15	17,7	5	1	1	0	0	0	0	0				59,1	25,7	4	9	8	2	1
M	23,5	6,4	−1,6	29,6	14	0,0	4	14,0	2	11,8	10	0	3	0	0	4	0	0	3			5,2	3,5	2	3	2	0	0
J	23,6	1,2	−1,3	28,7	7	−2,4	26	19,0	1	6,8	6	0	0	0	0	20	10	0		4		0,0	0,0	–	0	0	0	0
J	22,9	1,9	−1,2	29,4	31	−1,4	13	14,6	28	8,0	22	0	3	0	0	17	9	0				14,0	9,0	27	2	2	0	0
A	22,7	5,0	−2,2	31,0	19	−1,0	12	11,2	4	13,2	16	2	7	0	0	9	2	0		13		56,2	16,6	29	5	5	3	0
S	23,0	9,1	−2,0	35,0	12	0,3	17	12,0	28	12,8	2	6	8	0	0	1	0	0	17			93,7	25,0	29	11	8	5	1
O	25,4	12,0	−1,0	37,0	29	4,8	4	15,0	15	18,5	28	7	3	0	0	0	0	0				41,9	13,4	15	11	8	1	0
N	25,8	13,9	−1,2	36,2	9	6,2	11	15,8	12	18,4	26	8	2	0	0	0	0	0				115,8	24,3	4	18	12	5	0
D	26,0	15,7	−0,4	36,6	14	9,2	3	20,0	10	19,6	30	8	0	0	0	0	0	0				66,4	19,0	21	17	12	1	0
A	25,3	10,7	−1,1	39,0	–	−2,4	–	11,2	–	21,6	–	69	28	0	6	51	21	0				886,4	86,8	–	131	99	28	8
240/682 NORTHDENE – NUN																														
J	26,1	18,1	−0,4	33,0	22	14,0	31	19,0	31	21,0	7	6	0	0	3	0	0	0				169,2	51,5	5	20	15	5	2
F	28,7	19,4	1,1	32,6	13	13,8	1	21,2	20	22,0	17	2	0	0	6	0	0	0				71,0	30,0	19	12	7	2	1
M	27,4	19,1	0,8	32,5	24	15,0	31	21,0	31	21,2	25	4	0	0	6	0	0	0				59,2	21,5	2	13	8	1	0
A	24,5	14,7	−2,6	28,5	13	12,0	18	19,2	15	20,0	8	0	0	0	0	0	0	0				60,9	45,0	8	9	6	1	1
M	23,7	12,2	−0,8	28,8	14	5,6	3	15,5	2	15,5	15	0	1	0	0	0	0	0				5,9	2,5	29	4	3	0	0
J	23,9	10,7	0,4	31,0	19	8,0	22	19,5	1	13,5	6	1	0	0	0	0	0	0				1,0	1,0	10	1	1	0	0
J	22,3	10,2	−0,4	29,5	17	8,0	8	14,1	27	12,9	18	0	2	0	0	0	0	0				10,4	9,5	27	4	1	0	0
A	22,0	10,9	−1,0	31,6	15	4,6	11	13,5	4	15,2	29	1	5	0	0	0	0	0				102,0	52,0	5	7	5	3	2
S	21,7	12,6	−1,2	32,0	12	9,0	17	14,0	28	17,4	13	3	4	0	0	0	0	0				109,6	59,0	29	8	6	4	1
O	23,5	14,1	−0,6	30,0	29	10,4	5	15,0	15	19,2	25	0	2	0	0	0	0	0				100,2	44,5	15	14	7	3	1
N	24,4	15,4	−0,7	34,5	9	12,6	12	18,0	12	19,2	26	3	0	0	0	0	0	0				131,7	37,0	21	15	12	5	1
D	25,5	16,8	−0,8	32,5	14	12,2	2	19,0	16	20,4	31	1	0	0	1	0	0	0				39,8	13,0	6	11	9	1	0
A	24,5	14,5	−0,5	34,5	–	5,6	–	13,5	–	22,0	–	21	14	0	16	0	0	0				860,9	59,0	–	118	88	25	9

* Tm = 1/2 (Tx + Tn); Waar/Where** Laatste datum verwys na vorige maand / Last date refers to previous month.

TV 4 / 88

TABEL 1 / TABLE I

UITERSTE TEMPERATURE – °C – / EXTREME TEMPERATURES

MAAND / MONTH	GEMIDDELDES VAN AVERAGES OF: DAELIKSE MAKSIMUM DAILY MAXIMUM Tx	DAELIKSE MINIMUM DAILY MINIMUM Tn	Tm* – NORMALE Tm Tm* – LONGTERM Tm ΔTm	VOLSTREKTE MAKSIMUM ABSOLUTE MAXIMUM Txx	DATUM / DATE	VOLSTREKTE MINIMUM ABSOLUTE MINIMUM Tnn	DATUM / DATE	LAAGSTE MAKSIMUM LOWEST MAXIMUM Txn	DATUM / DATE	HOOGSTE MINIMUM HIGHEST MINIMUM Tnx	DATUM / DATE	AANTAL DAE MET MAKSIMUM NUMBER OF DAYS WITH MAXIMUM ≥ 30,0	≤ 17,5	≤ 10,0	AANTAL DAE MET MINIMUM NUMBER OF DAYS WITH MINIMUM ≥ 20,0	≤ +2,5	≤ 0,0	≤ −2,5	RYP / FROST: VROEGSTE EN LAATSTE DATUMS FIRST AND LAST DATES ≤ +2,5	≤ 0,0	≤ −2,5	NEERSLAG – mm – PRECIPITATION: MAAND- EN JAARTOTALE MONTHLY AND ANNUAL TOTALS	MAKSIMUM IN 24 UUR MAXIMUM IN 24 HOURS Rx	DATUM / DATE	AANTAL DAE MET HOEVEELHEDE NUMBER OF DAYS WITH AMOUNTS ≥ 0,1	≥ 1,0	≥ 10,0	≥ 25,0
240/809 LOUIS BOTHA – HK												**φ 29°58'S λ 30°57'E H 8 M**									**HT 1,2 M**			**HR 1,2 M**			
J	26,8	20,3	−0,4	31,6	24	16,4	31	20,8	31	23,7	5	5	0	0	17	0	0	0				133,0	42,5	5	19	12	5	1
F	27,4	20,2	−0,5	32,3	13	16,0	1	22,4	1	25,3	17	3	0	0	13	0	0	0				34,4	11,8	19	10	6	1	0
M	28,1	21,1	1,2	32,3	24	16,9	31	20,6	30	23,5	25	5	0	0	24	0	0	0				58,9	15,3	15	14	10	2	0
A	25,5	15,8	−0,8	28,0	30	11,8	29	21,2	8	20,5	5	0	0	0	3	0	0	0				46,9	23,2	8	10	6	2	0
M	24,2	12,6	−0,5	28,1	14	5,9	4	18,5	2	17,9	10	0	0	0	0	0	0	0				16,6	7,6	1	6	4	0	0
J	24,3	9,9	0,8	30,2	19	4,2	24	21,0	1	17,0	20	1	0	0	0	0	0	0				2,3	2,3	10	1	1	0	0
J	22,9	9,2	0,1	29,4	17	4,9	20	15,4	27	13,8	28	0	1	0	0	0	0	0				14,3	7,5	27	5	4	0	0
A	21,8	11,1	−0,6	26,7	15	6,4	13	14,8	5	17,6	29	0	3	0	0	0	0	0				120,9	47,8	5	7	5	4	3
S	22,5	13,9	−0,7	29,9	11	9,9	11	16,6	28	19,5	13	0	2	0	0	0	0	0				119,0	45,6	29	11	7	4	1
O	24,1	16,3	−0,4	28,7	29	11,6	3	16,5	15	21,5	29	0	1	0	4	0	0	0				66,7	32,3	15	13	6	3	1
N	25,3	17,4	−0,7	33,5	9	10,3	11	19,8	12	21,6	24	2	0	0	4	0	0	0				123,5	28,0	21	15	12	5	1
D	26,0	19,2	−0,5	30,3	14	15,0	3	21,2	10	23,4	31	1	0	0	13	0	0	0				63,6	27,7	14	13	9	1	1
A	24,9	15,6	−0,3	33,5	–	4,2	–	14,8	–	25,3	–	17	7	0	78	0	0	0				820,1	47,8	–	124	82	27	8
241/ 72 MOUNT EDGECOMBE												**φ 29°42'S λ 31° 3'E H 104 M**									**HT 1,2 M**			**HR 1,2 M**			
J	26,7	19,8	−0,2	31,9	7	15,6	31	20,6	31	22,6	23	4	0	0	17	0	0	0				112,0	32,2	20	16	11	3	2
F	27,0	19,4	−0,5	31,6	13	15,4	1	22,0	20	23,6	17	3	0	0	11	0	0	0				108,5	40,9	13	14	11	2	1
M	27,3	20,2	0,8	31,7	24	15,5	31	20,4	30	22,8	20	2	0	0	19	0	0	0				114,1	72,4	27	12	7	2	1
A	24,3	15,5	−1,5	27,0	13	12,4	18	20,3	15	20,9	4	0	0	0	1	0	0	0				53,1	40,8	8	8	5	1	1
M	23,1	13,1	−1,2	28,2	1	5,2	4	17,5	2	16,3	10	0	0	0	0	0	0	0				5,5	2,8	27	3	2	0	0
J	23,2	11,4	0,2	30,0	19	7,5	24	19,8	1	16,6	20	0	0	0	0	0	0	0				4,0	4,0	10	1	1	0	0
J	22,0	10,4	−0,5	30,0	17	7,5	20	14,5	27	13,3	27	0	2	0	0	0	0	0				10,7	7,2	27	4	3	0	0
A	21,6	11,2	−1,3	31,6	15	7,0	13	13,5	4	17,4	29	1	4	0	0	0	0	0				120,2	50,2	5	6	5	4	2
S	21,8	13,4	−1,4	31,4	7	8,8	19	14,8	28	18,6	13	1	2	0	0	0	0	0				122,3	59,8	29	9	6	4	1
O	23,8	15,6	−0,6	29,8	25	11,1	4	15,5	15	20,5	14	0	1	0	2	0	0	0				92,3	36,9	15	10	6	3	2
N	24,7	16,8	−0,8	33,9	9	12,1	11	19,5	12	20,5	26	2	0	0	1	0	0	0				145,6	27,0	2	14	10	6	2
D	25,6	18,4	−0,7	30,3	14	14,0	3	20,5	10	21,7	24	1	0	0	8	0	0	0				53,9	20,1	6	13	7	2	0
A	24,3	15,4	−0,6	33,9	–	5,2	–	13,5	–	23,6	–	14	9	0	59	0	0	0				942,2	72,4	–	110	74	27	12
242/644 PORT NOLLOTH – VRT												**φ 29°14'S λ 16°52'E H 4 M**									**HT 1,2 M**			**HR 1,2 M**			
J	19,9	11,8	0,3	22,2	17	9,0	26	18,3	9	17,1	16	0	0	0	0	0	0	0				0,0	0,0	–	0	0	0	0
F	20,5	14,5	1,7	22,6	9	9,6	25	17,7	27	17,8	13	0	0	0	0	0	0	0				1,1	0,6	26	3	0	0	0
M	20,4	13,7	1,6	40,0	31	11,3	10	15,7	16	17,0	7	1	5	0	0	0	0	0				0,8	0,6	14	3	0	0	0
A	21,0	12,7	2,4	36,0	16	9,4	26	13,6	19	18,5	27	4	11	0	0	0	0	0				1,7	1,7	30	1	1	0	0
M	19,0	9,5	0,4	36,9	11	4,8	30	13,4	28	14,7	6	3	19	0	0	0	0	0				1,0	0,6	16	2	0	0	0
J	20,3	9,9	1,9	32,8	9	4,4	2	12,3	18	20,3	11	6	19	0	1	0	0	0				0,0	0,0	–	0	0	0	0
J	17,7	9,2	1,6	33,8	23	3,4	13	10,0	12	21,4	23	3	20	0	1	0	0	0				12,6	7,7	25	7	3	0	0
A	16,9	9,0	0,6	32,5	22	5,2	14	11,6	23	16,6	22	1	23	0	0	0	0	0				2,1	2,1	9	1	0	0	0
S	16,3	8,4	−0,5	33,2	17	5,0	23	12,8	10	12,5	21	1	24	0	0	0	0	0				1,1	1,1	12	1	1	0	0
O	19,5	11,3	1,9	39,2	2	6,0	6	14,7	3	15,4	24	2	15	0	0	0	0	0				3,0	3,0	4	1	1	0	0
N	18,9	11,9	0,5	39,2	14	7,4	5	15,6	8	16,7	27	1	7	0	0	0	0	0				0,0	0,0	–	0	0	0	0
D	19,7	13,1	1,2	29,4	10	10,0	27	17,0	22	17,0	5	0	2	0	0	0	0	0				9,6	7,0	1	3	3	0	0
A	19,2	11,3	1,1	40,0	–	3,4	–	10,0	–	21,4	–	22	145	0	2	0	0	0				33,0	7,7	–	22	9	0	0
247/668 POFADDER – SKL												**φ 29° 8'S λ 19°23'E H 984 M**									**HT 1,2 M**			**HR 1,2 M**			
J	33,0	–	–	36,5	18	–	–	29,2	11	–	–	27	0	0	–	–	–	–				0,0	0,0	–	0	0	0	0
F	31,6	–	–	36,6	8	–	–	23,9	17	–	–	21	0	0	–	–	–	–				42,0	15,0	27	5	5	3	0
M	30,1	–	–	36,3	11	–	–	22,1	19	–	–	16	0	0	–	–	–	–				37,7	28,0	18	4	3	1	1
A	26,8	–	–	30,3	5	–	–	23,6	13	–	–	1	0	0	–	–	–	–				0,7	0,7	22	1	0	0	0
M	20,2	7,3	−0,9	27,1	13	−0,4	30	10,9	29	14,9	13	0	8	0	0	2	1	0	(30	30)		0,6	0,6	29	1	0	0	0
J	20,5	7,1	2,1	24,3	6	1,5	20	16,1	13	15,0	7	0	3	0	0	3	0	0				0,3	0,3	6	1	0	0	0
J	18,4	6,7	1,8	22,9	19	0,1	27	10,1	27	13,1	1	0	10	0	0	2	0	0				16,1	11,7	1	4	3	1	0
A	19,8	5,5	−0,1	28,8	18	−0,8	11	9,9	10	12,5	24	0	8	1	0	1	1	0				2,0	1,0	9	2	1	0	0
S	22,0	7,5	−1,0	32,9	10	−0,6	16	13,4	15	15,1	11	2	6	0	0	4	2	0	26	16		0,4	0,4	13	1	0	0	0
O	27,6	12,6	1,0	31,9	21	3,4	6	19,8	7	19,8	24	8	0	0	0	0	0	0				8,1	4,6	22	2	2	0	0
N	30,2	14,6	1,0	37,9	17	5,7	5	21,6	4	23,4	18	14	0	0	4	0	0	0				0,0	0,0	–	0	0	0	0
D	30,5	16,2	−0,2	36,2	28	7,5	9	22,1	4	22,4	29	19	0	0	3	0	0	0				30,1	19,2	2	6	4	1	0
A	25,9	–	–	37,9	–	−0,8	–	9,9	–	–	–	108	35	1	–	–	–	–				138,0	28,0	–	27	18	6	1
253/363 BOEGOEBERGDAM – ERR												**φ 29° 3'S λ 22°13'E H 891 M**									**HT 1,2 M**			**HR 1,2 M**			
J	36,9	19,9	0,6	41,3	18	15,9	8	32,6	31	27,0	20	31	0	0	12	0	0	0				0,0	0,0	–	0	0	0	0
F	33,8	19,9	−0,1	38,8	8	17,0	11	25,5	17	23,6	15	24	0	0	10	0	0	0				111,5	82,0	17	5	5	2	1
M	31,5	17,9	0,7	37,5	12	13,5	21	24,0	17	22,3	6	21	0	0	6	0	0	0				41,5	17,5	17	5	5	3	0
A	26,3	13,8	0,1	30,5	6	9,3	14	23,6	19	19,5	6	1	0	0	0	0	0	0				115,0	72,0	1	6	6	2	1
M	22,4	7,1	−0,6	27,5	10	0,6	31	12,8	30	16,5	24	0	5	0	0	3	0	0	4			0,0	0,0	–	0	0	0	0
J	22,3	4,7	1,1	26,0	6	−1,8	22	17,0	20	15,3	13	0	1	0	0	11	4	0		1		0,0	0,0	–	0	0	0	0
J	20,9	5,6	1,3	25,5	22	0,5	21	12,8	27	16,0	31	0	6	0	0	6	0	0				23,5	15,5	31	3	3	1	0
A	21,6	5,8	−0,8	28,6	28	−0,5	11	14,5	20	13,5	19	0	5	0	0	5	1	0	21	11		1,7	1,7	9	1	1	0	0
S	24,0	7,9	−1,7	32,6	12	2,5	15	14,8	28	13,1	12	5	4	0	0	0	0	0				10,0	10,0	27	1	1	1	0
O	29,7	13,9	0,1	34,3	29	5,2	7	22,0	7	21,5	22	17	0	0	1	0	0	0				20,0	14,0	22	2	2	1	0
N	32,1	18,7	0,6	41,5	18	10,0	3	25,2	10	23,6	19	22	0	0	7	0	0	0				6,0	3,5	23	2	2	0	0
D	32,6	18,6	−0,8	37,2	27	13,6	11	22,6	2	23,5	21	23	0	0	9	0	0	0				38,0	18,0	2	7	7	1	0
A	27,8	12,6	0,0	41,5	–	−1,8	–	12,8	–	27,0	–	144	21	0	45	25	5	0				367,2	82,0	–	32	32	11	2

* Tm = ½ (Tx + Tn); Waar/Where** Laatste datum verwys na vorige maand / Last date refers to previous month.

TV 4 / 89

TABEL I

TABLE I

MAAND / MONTH	UITERSTE TEMPERATURE – °C – GEMIDDELDES VAN / AVERAGES OF: DAELIKSE MAKSIMUM / DAILY MAXIMUM Tx	DAELIKSE MINIMUM / DAILY MINIMUM Tn	$\bar{T}m^*$ – NORMALE / NORMAL	$\bar{T}m^*$ – LANGTERM / LONGTERM Tm	VOLSTREKTE MAKSIMUM / ABSOLUTE MAXIMUM Txx	DATUM / DATE	VOLSTREKTE MINIMUM / ABSOLUTE MINIMUM Tnn	DATUM / DATE	LAAGSTE MAKSIMUM / LOWEST MAXIMUM Txn	DATUM / DATE	HOOGSTE MINIMUM / HIGHEST MINIMUM Tnx	DATUM / DATE	EXTREME TEMPERATURES – AANTAL DAE MET / NUMBER OF DAYS WITH: MAKSIMUM / MAXIMUM ≥30,0	25,0 >	10,0 >	MINIMUM / MINIMUM ≥20,0	+2,5 >	0,0 >	−2,5 >	VRYSTE EN / FROST: VROEGSTE / FIRST +2,5 >	LAATSTE DATUMS / AND LAST DATES 0,0 >	−2,5 >	NEERSLAG – mm – MAANDELIKSE EN JAARTOTALE / MONTHLY AND ANNUAL TOTALS	MAKSIMUM IN 24 UUR / MAXIMUM IN 24 HOURS Rx	DATUM / DATE	AANTAL DAE MET HOEVEELHEDE / NUMBER OF DAYS WITH AMOUNTS: 0,1 ≥	1,0 ≥	10,0 ≥	25,0 ≥
258/213 ORIEPLOTTE – AGR													**B 29° 3'S**			**λ 24°38'E**							**H 1122 M**	**HT 1,2 M**			**HR 1,2 M**			
J	–	–	–	–	–	–	–	–	–	–	–	–	–	–	–	–	–	–	–					–	–		–	–	–	–
F	–	–	–	–	–	–	–	–	–	–	–	–	–	–	–	–	–	–	–					–	–		–	–	–	–
M	–	–	–	–	–	–	–	–	–	–	–	–	–	–	–	–	–	–	–					–	–		–	–	–	–
A	24,0	9,9	–	28,6	6	5,9	28	16,6	19	15,0	1	0	1	0	0	0	0	0						95,6	49,0	6	8	8	3	1
M	21,1	3,5	–	27,6	14	−4,1	31	11,9	30	13,2	1	0	6	0	0	13	6	2	3	3	3			5,9	4,9	24	3	1	0	0
J	20,4	0,6	–	25,5	6	−4,8	1	16,0	20	10,5	13	0	2	0	0	22	14	5						0,0	0,0	–	0	0	0	0
J	23,4	0,0	–	23,8	19	−6,0	6	12,9	28	11,3	2	0	6	0	0	21	19	7						0,8	0,8	31	1	0	0	0
A	20,0	0,9	–	28,6	28	−7,0	11	10,5	10	11,5	1	0	9	0	0	23	11	5						6,5	3,4	1	3	2	0	0
S	24,1	3,7	–	33,4	12	−3,1	17	11,9	28	12,8	19	6	4	0	0	13	8	2		26	20			3,5	1,8	27	3	2	0	0
O	28,9	9,8	–	36,5	31	0,6	8	20,9	7	18,2	22	16	0	0	0	1	0	0	8					8,5	3,3	26	4	3	0	0
N	30,1	13,3	–	38,5	18	6,5	12	22,0	22	21,3	20	16	0	0	1	0	0	0						60,0	27,4	24	6	5	2	1
D	30,9	16,0	–	34,8	27	8,5	10	21,7	2	20,0	26	21	0	0	0	0	0	0						40,9	20,3	2	5	4	2	0
A	–	–	–	–	–	−7,0	–	10,5	–	–	–	–	–	–	–	–	–	–						–	–		–	–	–	–
261/516 J.B.M.HERTZOG – WK													**B 29° 6'S**			**λ 26°18'E**							**H 1351 M**	**HT 1,2 M**			**HR 1,2 M**			
J	33,8	15,5	2,2	39,3	18	9,5	14	22,7	31	22,7	29	30	0	0	1	0	0	0						14,1	5,8	2	6	4	0	0
F	28,3	14,5	−0,2	34,1	12	9,6	1	15,9	21	19,0	17	9	1	0	0	0	0	0						126,6	39,0	20	11	10	2	2
M	28,7	14,1	1,9	32,9	14	10,0	4	20,9	17	17,3	8	10	0	0	0	0	0	0						75,2	41,5	16	9	6	2	1
A	22,8	8,7	0,3	26,5	6	3,3	28	18,8	20	14,2	2	0	0	0	0	0	0	0						39,0	18,4	3	8	5	2	0
M	20,0	1,3	−0,2	24,0	10	−5,5	3	11,0	30	10,2	1	0	7	0	0	20	11	4	2	3	3			2,9	1,7	24	5	1	0	0
J	18,9	−1,2	1,4	23,1	14	−6,7	1	15,4	1	7,8	13	0	6	0	0	27	22	12						0,1	0,1	4	1	0	0	0
J	17,9	−1,6	1,1	22,2	17	−6,8	6	12,5	3	5,8	2	0	10	0	0	25	23	18						0,5	0,3	26	2	0	0	0
A	18,3	0,6	−0,7	25,4	28	−5,3	12	7,5	5	6,0	1	0	14	2	0	21	14	7						17,8	10,5	4	4	4	1	0
S	23,4	3,4	−0,3	31,9	21	−2,7	17	11,0	28	12,9	3	2	6	0	0	14	7	1		26	17			50,8	34,3	28	4	3	2	1
O	26,6	9,9	1,2	33,1	29	1,2	8	19,5	7	16,8	25	6	0	0	0	1	0	0	8					13,8	12,7	23	3	1	1	0
N	27,6	11,8	0,2	34,7	18	5,1	11	20,9	22	16,9	20	7	0	0	0	0	0	0						85,9	45,3	22	8	7	2	1
D	26,0	14,3	−0,6	32,1	14	8,4	10	20,0	3	19,7	14	9	0	0	0	0	0	0						84,5	16,1	3	13	11	4	0
A	24,5	7,6	0,5	39,3	–	−6,8	–	7,5	–	22,7	–	73	44	2	1	108	77	42						511,2	45,3	–	74	52	16	5
262/166 RUSTFONTEINDAM – IRR													**B 29°16'S**			**λ 26°36'E**							**H 1382 M**	**HT 1,2 M**			**HR 1,2 M**			
J	33,2	15,7	2,5	38,5	19	9,9	9	23,1	31	20,4	22	28	0	0	1	0	0	0						11,0	6,5	31	4	3	0	0
F	28,0	14,6	−0,8	33,5	16	9,4	1	16,3	21	20,0	17	8	1	0	0	0	0	0						96,6	33,6	20	10	10	3	1
M	28,4	14,2	1,6	32,6	14	9,8	22	20,8	17	17,5	1	9	0	0	0	0	0	0						101,5	65,1	8	8	7	2	1
A	22,7	8,7	0,2	26,9	6	3,1	29	18,5	7	14,0	2	0	0	0	0	0	0	0						32,3	14,0	6	8	6	1	0
M	20,0	1,3	−1,3	24,0	10	−6,8	31	11,4	30	9,5	25	0	6	0	0	28	7	5	2	3	3			1,7	1,1	24	2	1	0	0
J	19,3	–	–	23,9	7	–	–	15,4	1	–	–	0	7	0	–	–	–	–						0,0	0,0	–	0	0	0	0
J	18,0	–	–	22,3	18	–	–	12,8	3	–	–	0	10	0	–	–	–	–						0,7	0,7	27	1	0	0	0
A	18,3	−0,1	−1,5	24,7	28	−9,4	9	7,2	5	7,2	1	0	13	2	0	22	7	7						35,0	16,5	5	4	4	2	0
S	23,1	3,2	−2,2	31,1	21	−2,8	15	12,5	28	9,1	13	1	5	0	0	15	4	1		17	15			53,7	41,0	28	3	3	2	1
O	26,3	9,4	−0,2	32,9	29	1,8	8	18,2	1	15,9	31	7	0	0	0	1	0	0	8					10,9	8,5	23	4	2	0	0
N	27,3	12,0	−0,7	33,8	17	5,8	6	21,1	11	16,1	30	6	0	0	0	0	0	0						79,5	46,5	22	10	9	2	1
D	27,9	14,0	−1,0	32,2	20	7,4	10	19,1	3	18,2	30	8	0	0	0	0	0	0						42,0	17,5	3	8	6	1	0
A	24,4	–	–	38,5	–	–	–	7,2	–	20,4	–	67	42	2	–	–	–	–						464,9	65,1	–	62	51	13	4
263/859 MASERU LESOTHO													**B 29°19'S**			**λ 27°29'E**							**H 1528 M**	**HT 1,2 M**			**HR 1,2 M**			
J	33,5	14,4	2,9	39,4	19	9,5	12	23,2	31	19,5	23	29	0	0	0	0	0	0						17,0	5,0	1	6	6	0	0
F	25,4	13,8	−0,8	32,5	12	9,7	1	17,1	20	18,3	18	9	1	0	0	0	0	0						141,2	28,0	21	17	16	4	1
M	26,7	13,5	1,8	32,2	14	8,2	31	20,5	17	16,4	8	3	0	0	0	0	0	0						42,0	7,5	16	10	8	0	0
A	21,1	8,5	0,1	26,0	6	2,6	29	16,8	7	14,6	2	0	1	0	0	0	0	0						38,4	25,3	6	7	5	1	1
M	19,3	1,7	0,2	23,3	11	−5,7	31	10,0	30	9,9	1	0	6	0	0	21	11	2	2	3	3			8,3	5,8	28	3	3	0	0
J	17,9	−2,3	1,1	21,8	8	−6,7	26	14,4	27	7,3	5	0	11	0	0	27	24	18						0,7	0,7	4	1	0	0	0
J	17,2	−2,6	0,6	22,5	19	−7,8	6	12,4	29	7,0	27	0	16	0	0	26	22	19						8,0	8,0	26	1	1	0	0
A	17,5	1,0	−0,8	25,0	29	−3,4	12	5,8	5	7,0	20	0	14	3	0	22	8	3						63,5	29,5	4	5	4	3	1
S	22,5	2,9	−0,6	30,5	21	−4,0	17	13,4	16	11,0	3	1	5	0	0	15	10	2			26			37,0	22,0	28	3	3	2	0
O	26,2	9,4	1,8	32,9	30	−0,8	8	17,6	1	16,2	30	6	0	0	0	1	1	0	8	8				22,6	8,5	21	6	5	0	0
N	26,7	10,9	0,5	34,9	19	3,0	12	21,9	11	18,1	30	5	0	0	0	0	0	0						43,8	13,6	2	10	8	1	0
D	27,3	13,4	−0,2	31,8	21	9,5	7	17,5	3	18,0	15	7	0	0	0	0	0	0						44,0	13,5	3	8	8	2	0
A	23,4	7,1	0,5	39,4	–	−7,8	–	5,8	–	19,5	–	56	54	3	0	112	76	44						466,5	29,5	–	77	67	13	3
264/399 TEYATEYANENG LESOTHO													**B 29° 9'S**			**λ 27°44'E**							**H 1753 M**	**HT 1,2 M**			**HR 1,2 M**			
J	32,4	15,7	3,8	37,6	19	11,9	14	26,9	31	20,6	19	29	0	0	1	0	0	0						33,5	13,0	1	4	4	2	0
F	25,6	13,3	0,0	31,1	16	7,4	1	16,4	20	17,7	13	3	1	0	0	0	0	0						236,2	64,5	19	15	15	8	3
M	26,5	14,0	2,5	30,8	15	10,3	7	22,1	27	17,0	14	2	0	0	0	0	0	0						41,2	14,2	8	11	8	1	0
A	21,0	7,8	−0,3	26,0	6	4,0	29	15,5	7	13,6	2	0	1	0	0	0	0	0						36,7	22,0	6	10	6	1	0
M	18,9	3,5	−0,3	23,0	8	−3,6	3	12,5	2	8,0	1	0	7	0	0	18	4	1	2	3	3			7,1	4,5	28	2	2	0	0
J	17,5	–	–	21,5	11	–	–	13,1	27	–	–	0	15	0	–	–	–	–			(27)1			3,4	3,4	4	1	1	0	0
J	16,9	2,1	0,5	24,4	1	−0,6	29	11,4	3	6,5	2	0	18	0	0	18	1	0		29				5,7	5,5	26	2	1	0	0
A	17,9	4,0	0,2	23,2	29	0,1	5	8,0	5	9,4	17	0	12	2	0	9	0	0						78,7	35,0	6	5	4	3	2
S	22,6	6,6	0,7	29,4	21	0,1	16	14,0	28	12,5	7	0	2	0	0	2	0	0	17					39,9	21,5	28	4	3	2	0
O	25,6	10,3	1,0	31,0	30	4,5	8	19,0	16	16,7	30	4	0	0	0	0	0	0						47,7	24,0	23	5	5	2	0
N	26,5	11,3	0,9	32,8	18	3,8	11	20,2	12	16,1	30	4	0	0	0	0	0	0						90,1	12,5	21	15	11	1	0
D	26,9	13,4	−0,3	29,8	14	8,5	11	15,8	3	17,0	14	0	1	0	0	0	0	0						91,0	25,0	23	14	11	3	1
A	23,1	–	–	37,6	–	–	–	8,0	–	20,6	–	42	57	2	–	–	–	–						671,2	64,5	–	88	71	23	6

* $\bar{T}m = \frac{1}{2}(\bar{T}x + \bar{T}n)$; Waar/Where ### Laatste datum verwys na vorige maand / Last date refers to previous month.

IV 4 / MB

TABEL I

TABLE I

MAAND / MONTH	UITERSTE TEMPERATURE – °C – GEMIDDELDES VAN AVERAGES OF: DAELIKSE MAKSIMUM DAILY MAXIMUM Tx	DAELIKSE MINIMUM DAILY MINIMUM Tn	Tm* – NORMALE Tm Tm* – LONGTERM Tm ΔTm	VOLSTREKTE MAKSIMUM ABSOLUTE MAXIMUM Txx	DATUM / DATE	VOLSTREKTE MINIMUM ABSOLUTE MINIMUM Tnn	DATUM / DATE	LAAGSTE MAKSIMUM LOWEST MAXIMUM Txn	DATUM / DATE	HOOGSTE MINIMUM HIGHEST MINIMUM Tnx	DATUM / DATE	EXTREME TEMPERATURES AANTAL DAE MET NUMBER OF DAYS WITH MAKSIMUM MAXIMUM > 30,0	MAKSIMUM MAXIMUM < 17,5	MAKSIMUM MAXIMUM < 10,0	MINIMUM MINIMUM > 20,0	MINIMUM MINIMUM < +2,5	MINIMUM MINIMUM < 0,0	MINIMUM MINIMUM < −2,5	RYP / FROST VROEGSTE EN LAATSTE DATUMS < +2,5	RYP / FROST FIRST AND LAST DATES < 0,0	RYP / FROST < −2,5	NEERSLAG – mm – PRECIPITATION MAAND- EN JAARTOTALE MONTHLY AND ANNUAL TOTALS	MAKSIMUM IN 24 UUR MAXIMUM IN 24 HOURS Rx	DATUM / DATE	AANTAL DAE MET HOEVEELHEDE NUMBER OF DAYS WITH AMOUNTS ≥ 0,1	≥ 1,0	≥ 10,0	≥ 25,0
247/137	MOKHOTLONG – LESOTHO											ø 29°17'S			λ 29° 5'E				H 2375 M			HT 1,2 M			HR 1,2 M			
J	26,7	10,3	1,9	32,5	18	6,0	31	22,5	10	16,0	19	2	0	0	0	0	0	0				172,5	43,5	30	10	10	5	2
F	22,2	9,4	−0,4	26,5	16	5,5	1	15,0	20	13,0	19	0	3	0	0	0	0	0				114,6	19,0	19	13	13	5	0
M	23,7	10,3	2,6	26,7	22	6,5	31	20,0	30	14,0	10	0	0	0	0	0	0	0				30,5	16,5	8	3	3	1	0
A	18,8	4,8	0,2	22,0	7	1,0	21	15,5	11	9,2	3	0	8	0	0	6	0	0	18			32,5	13,0	7	5	5	1	0
M	15,6	0,9	1,0	20,0	6	−5,5	3	10,0	30	6,5	14	0	21	0	0	25	8	2		3	3	0,0	0,0	–	0	0	0	0
J	14,1	−3,1	0,6	16,5	7	−6,5	27	11,2	29	2,5	5	0	30	0	0	29	27	19				0,0	0,0	–	0	0	0	0
J	14,4	−3,4	0,7	18,5	31	−7,0	23	7,6	27	1,5	2	0	26	3	0	31	29	22				0,0	0,0	–	0	0	0	0
A	13,0	−1,8	−1,7	19,5	28	−7,5	12	2,5	6	6,0	29	0	25	8	0	27	19	13				45,0	19,5	6	3	3	3	0
S	19,2	3,1	0,2	25,0	21	−7,0	17	8,9	28	11,0	5	0	8	3	0	11	4	2		18	17	23,4	10,5	29	5	4	1	0
O	21,8	6,9	0,7	26,9	30	0,2	8	13,5	1	13,5	30	0	3	0	0	5	0	0				23,0	9,5	15	5	5	0	0
N	21,3	7,5	0,0	27,5	18	1,0	12	16,0	13	14,2	1	0	2	0	0	1	0	0	12			93,5	18,0	3	9	9	5	0
D	22,4	9,2	−0,1	25,5	16	3,2	2	18,0	23	13,5	22	0	0	0	0	0	0	0				100,0	20,5	16	8	8	4	0
A	19,4	4,5	0,5	32,5	–	−7,5	–	2,5	–	16,0	–	2	126	14	0	135	87	58				635,0	43,5	–	61	60	25	2
270/194	SEVEN OAKS – RYHILL											ø 29°14'S			λ 30°37'E				H 1065 M			HT 1,2 M			HR 1,2 M			
J	24,7	15,1	–	34,0	22	9,5	31	12,8	31	19,5	22	8	4	0	0	0	0	0				173,4	44,0	22	21	15	6	2
F	24,6	14,1	–	32,0	13	8,4	2	13,6	20	18,5	17	1	2	0	0	0	0	0				267,0	94,5	24	16	14	5	3
M	25,5	15,1	–	31,0	7	8,0	31	15,0	30	17,6	14	4	1	0	0	0	0	0				136,6	44,5	27	18	12	4	2
A	20,8	9,8	–	26,4	2	6,6	27	13,5	15	14,3	7	0	5	0	0	0	0	0				76,3	39,0	4	12	7	3	1
M	19,3	7,3	–	25,8	7	0,5	3	10,0	2	11,0	15	0	9	0	0	3	0	0	3			1,0	1,0	2	1	1	0	0
J	18,9	4,9	–	23,5	4	2,0	27	15,0	1	9,2	5	0	6	0	0	3	0	0				1,5	1,5	10	1	1	0	0
J	18,7	5,1	–	25,2	18	1,0	29	9,2	28	9,2	3	0	13	1	0	3	0	0				7,7	4,0	26	2	2	0	0
A	18,7	6,3	–	28,5	28	−1,0	11	8,0	4	12,0	19	0	13	2	0	4	1	0	23	11		92,4	35,0	4	7	6	3	2
S	21,6	8,3	–	33,0	21	2,5	17	8,5	27	13,5	7	6	9	1	0	0	0	0		11		90,8	30,0	29	10	9	3	1
O	23,2	10,9	–	33,5	29	6,0	16	11,0	15	16,5	24	2	5	0	0	0	0	0		**		59,0	18,0	15	12	8	2	0
N	22,9	11,9	–	33,0	9	6,5	11	14,4	13	17,8	9	5	6	0	0	0	0	0				96,6	31,7	1	14	14	4	2
D	23,7	12,7	–	32,5	14	7,0	2	13,5	10	16,3	24	3	3	0	0	0	0	0				111,6	26,0	24	16	12	4	1
A	21,9	10,1	–	34,0	–	−1,0	–	8,0	–	19,5	–	29	76	4	0	13	1	0				1113,9	94,5	–	130	101	34	14
274/ 34	ALEXANDER BAY – NK											ø 28°34'S			λ 16°32'E				H	21 M		HT 1,2 M			HR 1,2 M			
J	24,1	15,0	0,0	26,0	17	10,5	26	21,4	1	18,0	19	0	0	0	0	0	0	0				0,0	0,0	–	0	0	0	0
F	24,8	17,0	1,4	29,0	20	11,0	25	20,7	27	20,4	9	0	0	0	1	0	0	0				0,8	0,6	19	2	0	0	0
M	23,9	15,4	0,5	37,0	31	12,2	1	20,8	16	19,0	7	1	0	0	0	0	0	0				1,1	0,8	14	3	0	0	0
A	26,0	13,8	2,0	37,7	10	10,1	15	17,9	24	18,4	30	8	0	0	0	0	0	0				0,1	0,1	30	1	0	0	0
M	22,5	10,3	−0,3	36,4	11	4,8	31	16,0	9	20,7	6	3	3	0	1	0	0	0				0,2	0,2	17	1	0	0	0
J	22,9	10,1	1,4	31,8	9	3,8	2	13,8	18	18,4	11	6	7	0	0	0	0	0				0,0	0,0	–	0	0	0	0
J	20,4	9,6	1,3	32,0	23	5,7	28	14,5	26	18,5	23	3	6	0	0	0	0	0				18,5	7,2	14	4	4	0	0
A	20,1	9,0	0,4	31,0	22	4,6	21	15,2	10	16,0	22	1	8	0	0	0	0	0				6,2	4,8	9	3	2	0	0
S	20,1	9,7	−0,2	34,1	9	5,8	28	16,0	6	14,0	5	2	5	0	0	0	0	0				1,5	1,2	12	3	1	0	0
O	23,0	12,1	1,2	38,9	2	7,4	11	17,5	9	16,2	24	3	0	0	0	0	0	0				0,7	0,4	4	2	0	0	0
N	23,4	13,1	0,3	38,6	14	8,9	5	19,3	3	16,8	24	2	0	0	0	0	0	0				1,2	1,2	26	1	1	0	0
D	23,8	14,8	0,6	31,5	1	10,8	10	21,0	12	17,9	4	2	0	0	0	0	0	0				11,1	9,0	1	3	2	0	0
A	22,9	12,5	0,7	38,9	–	3,8	–	13,8	–	20,7	–	31	29	0	2	0	0	0				41,4	9,0	–	23	10	0	0
277/177	HENKRIESFONTEIN – COL											ø 28°57'S			λ 18° 6'E				H	335 M		HT 1,2 M			HR 1,2 M			
J	31,5	17,3	−0,9	41,2	17	13,4	25	33,8	9	19,7	6	31	0	0	4	0	0	0				0,0	0,0	–	0	0	0	0
F	31,2	19,0	0,1	41,6	8	15,2	2	32,6	18	25,2	17	28	0	0	10	0	0	0				3,7	2,5	19	3	1	0	0
M	36,1	18,4	1,3	43,4	11	13,5	1	29,3	19	23,7	26	30	0	0	10	0	0	0				29,3	28,0	28	2	2	1	1
A	33,4	16,7	3,3	37,3	17	13,2	13	28,3	14	20,7	1	27	0	0	1	0	0	0				0,0	0,0	–	0	0	0	0
M	25,3	9,3	0,6	32,9	8	0,7	30	16,6	29	15,4	1	7	2	0	0	2	0	0	30			0,0	0,0	–	0	0	0	0
J	24,8	6,8	2,5	28,7	8	2,7	1	19,5	20	14,0	12	0	0	0	0	0	0	0				0,0	0,0	–	0	0	0	0
J	22,2	6,9	2,4	29,0	23	3,3	27	16,2	27	12,0	2	0	3	0	0	0	0	0				14,5	13,0	1	2	2	1	0
A	24,6	7,1	1,6	33,7	27	1,7	13	15,2	10	10,6	28	5	1	0	0	2	0	0				2,8	1,8	1	2	2	0	0
S	26,4	8,5	−0,5	37,8	11	2,0	15	18,2	14	13,8	11	6	0	0	0	1	0	0	15			0,0	0,0	–	0	0	0	0
O	32,6	15,1	1,8	38,4	21	5,6	6	23,5	5	22,9	21	23	0	0	6	0	0	0				7,4	6,5	22	2	1	0	0
N	35,0	16,8	1,5	43,9	17	10,3	5	25,5	4	23,5	19	27	0	0	7	0	0	0				0,0	0,0	–	0	0	0	0
D	35,4	18,2	0,5	41,9	13	11,2	9	25,7	4	25,2	28	26	0	0	8	0	0	0				0,0	0,0	–	0	0	0	0
A	30,9	13,3	1,2	43,9	–	0,7	–	15,2	–	25,2	–	210	6	0	46	5	0	0				57,7	28,0	–	11	8	2	1
290/468	KIMBERLEY – NK											ø 28°48'S			λ 24°46'E				H 1196 M			HT 1,2 M			HR 1,2 M			
J	34,5	18,7	1,5	39,7	18	14,9	27	27,4	31	23,7	29	30	0	0	10	0	0	0				31,4	9,8	24	6	4	0	0
F	30,1	17,2	−0,3	35,7	12	13,6	1	18,4	20	22,6	13	18	0	0	4	0	0	0				58,5	16,4	18	13	9	2	0
M	29,9	17,4	2,1	35,5	15	12,7	31	21,5	17	21,0	6	20	0	0	5	0	0	0				42,6	14,4	17	10	7	1	0
A	23,8	11,7	−0,4	27,8	6	7,8	16	16,8	19	16,3	3	0	1	0	0	0	0	0				110,7	48,4	7	8	6	2	2
M	20,5	6,4	−0,5	26,0	14	−2,4	31	11,1	30	14,1	1	0	8	0	0	5	3	0	3	3		3,9	3,3	24	4	1	0	0
J	20,3	5,0	2,0	25,1	6	−0,9	2	15,5	20	10,3	13	0	2	0	0	8	4	0				0,0	0,0	–	0	0	0	0
J	19,5	4,7	1,6	24,5	17	−2,3	28	12,3	28	12,0	2	0	6	0	0	8	2	0				0,3	0,3	31	1	0	0	0
A	19,9	4,8	−1,2	27,0	28	−4,4	11	9,6	10	11,5	18	0	9	1	0	6	2	1			11	7,0	4,0	4	2	2	0	0
S	23,8	8,0	−0,5	31,7	4	−0,2	16	11,0	28	15,6	12	6	4	0	0	3	1	0	17	16	11	19,3	11,1	28	3	2	1	0
O	28,2	13,1	0,5	35,2	29	6,5	8	20,3	7	18,2	22	13	0	0	0	0	0	0			**	16,2	8,9	31	4	4	0	0
N	29,0	14,6	−0,3	36,7	18	7,2	11	21,3	22	21,3	18	9	0	0	2	0	0	0				104,6	30,0	22	8	8	4	2
D	29,8	16,7	−0,8	33,5	26	9,4	10	21,5	2	20,9	26	20	0	0	1	0	0	0				69,0	25,4	3	6	4	3	1
A	25,8	11,5	0,3	39,7	–	−4,4	–	9,6	–	23,7	–	116	30	1	22	30	12	1				483,5	48,4	–	65	47	13	5

*Tm = 1/2 (Tx + Tn); Waar/Where** Laaste datum verwys na vorige maand / Last date refers to previous month.

TV 4 / 88

TABEL I

TABLE I

MAAND / MONTH	UITERSTE TEMPERATURE – °C – GEMIDDELDES VAN / AVERAGES OF: DAELIKSE MAKSIMUM / DAILY MAXIMUM Tx	DAELIKSE MINIMUM / DAILY MINIMUM Tn	Tm* – NORMALE Tm / Tm* – LONGTERM Tm ΔTm	VOLSTREKTE MAKSIMUM / ABSOLUTE MAXIMUM Txx	DATUM / DATE	VOLSTREKTE MINIMUM / ABSOLUTE MINIMUM Tnn	DATUM / DATE	LAAGSTE MAKSIMUM / LOWEST MAXIMUM Txn	DATUM / DATE	HOOGSTE MINIMUM / HIGHEST MINIMUM Tnx	DATUM / DATE	EXTREME TEMPERATURES – AANTAL DAE MET / NUMBER OF DAYS WITH: MAKSIMUM / MAXIMUM > 30,0	MAKSIMUM / MAXIMUM < 17,5	MAKSIMUM / MAXIMUM < 10,0	MINIMUM / MINIMUM > 20,0	MINIMUM / MINIMUM > +2,5	MINIMUM / MINIMUM < 0,0	MINIMUM / MINIMUM < −2,5	RYP / FROST: VROEGSTE EN LAATSTE DATUMS / FIRST AND LAST DATES < +2,5	< 0,0	< −2,5	NEERSLAG – mm – PRECIPITATION: MAAND- EN JAARTOTALE / MONTHLY AND ANNUAL TOTALS	MAKSIMUM IN 24 UUR / MAXIMUM IN 24 HOURS Rx	DATUM / DATE	AANTAL DAE MET HOEVEELHEDE / NUMBER OF DAYS WITH AMOUNTS: ≥ 0,1	≥ 1,0	≥ 10,0	≥ 25,0
	Tx	Tn	ΔTm	Txx		Tnn		Txn		Tnx		> 30,0	< 17,5	< 10,0	> 20,0	> +2,5	< 0,0	< −2,5	< +2,5	< 0,0	< −2,5				≥ 0,1	≥ 1,0	≥ 10,0	≥ 25,0
293/597	**GLEN COLLEGE – AGR**											**S 28°57'S**			**λ 26°20'E**				**H 1304 M**										
J	34,2	15,8	2,3	40,0	18	9,0	8	21,0	31	22,0	29	30	0	0	3	0	0	0				23,1	11,0	2	6	6	1	0
F	28,4	15,0	0,0	34,6	12	9,5	1	16,9	21	20,2	17	11	1	0	1	0	0	0				95,3	43,0	20	11	10	2	1
M	28,8	14,1	1,8	33,2	14	10,0	22	21,0	17	17,0	20	11	0	0	0	0	0	0				70,6	31,0	16	8	7	3	1
A	23,3	9,1	0,5	28,4	6	3,5	28	18,6	7	14,2	1	0	0	0	0	0	0	0				31,4	26,0	6	6	3	1	1
M	20,7	1,7	−0,3	25,0	10	−5,3	31	11,8	30	10,5	1	0	0	0	0	23	8	4	2	3	3	1,4	1,0	14	2	1	0	0
J	19,7	−0,6	0,9	24,2	4	−6,5	20	15,6	1	7,4	13	0	4	0	0	25	18	9				1,2	1,2	4	1	1	0	0
J	18,6	−0,9	0,8	23,2	17	−8,0	6	13,0	3	10,0	2	0	8	0	0	24	20	16				3,5	3,5	26	1	1	0	0
A	19,1	0,8	−1,4	26,4	28	−6,4	12	7,6	10	8,5	1	0	10	2	0	20	13	7			22	13,6	8,4	4	4	3	0	0
S	24,0	3,4	−0,8	32,8	21	−2,4	15	11,0	28	14,6	3	3	4	0	0	13	7	0		26		44,7	31,0	28	3	2	2	1
O	27,3	9,6	0,8	34,5	31	0,0	8	19,5	16	17,4	31	7	0	0	0	1	0	0	8			16,0	11,8	23	3	2	1	0
N	27,9	11,9	−0,2	35,9	19	4,7	12	21,5	22	17,9	20	8	0	0	0	0	0	0				122,6	51,8	21	8	6	3	2
D	28,5	14,3	−0,7	32,4	14	7,2	10	20,2	3	18,0	22	11	0	0	0	0	0	0				42,9	12,6	23	12	9	2	0
A	25,0	7,9	0,3	40,0	–	−8,0	–	7,6	–	22,0	–	81	31	2	4	106	66	36				466,3	51,8	–	63	51	15	6
297/ 83		**LERIBE**		**LESOTHO**								**S 28°53'S**			**λ 28° 3'E**				**H 1666 M**										
J	29,7	14,6	1,9	33,9	19	11,7	14	15,5	31	22,1	22	11	1	0	1	0	0	0				44,0	28,0	1	4	4	2	1
F	25,3	12,8	−0,1	30,5	16	7,5	1	17,5	20	16,9	17	1	0	0	0	0	0	0				168,5	45,0	19	13	13	1	1
M	26,4	12,5	1,6	30,4	15	8,9	31	21,8	27	15,8	20	1	0	0	0	0	0	0				48,5	18,0	30	6	5	2	0
A	–	8,6	–	–	–	4,6	29	–	–	12,6	4	–	–	–	0	0	0	0				51,4	19,0	7	6	5	3	0
M	–	2,9	–	–	–	−3,1	3	–	–	8,0	1	–	–	–	0	11	4	2	2	2	2	0,0	0,0	–	0	0	0	0
J	(15,5	−1,9	−0,5)	17,9	6	−4,6	11	13,4	29	1,0	22	–	–	–	–	–	–	–				0,0	0,0	–	0	0	0	0
J	(16,0	−0,4)	(0,7)	20,6	19	−2,9	24	–	–	4,6	27	–	–	–	–	–	–	–				16,0	16,0	26	1	1	1	0
A	17,1	1,7	−0,2	22,5	29	−2,6	10	10,9	20	5,4	30	0	14	0	0	14	7	1		22	10	64,0	26,0	4	3	3	3	1
S	(23,6)	(6,6)	(1,6)	–	–	–	–	–	–	–	–	–	–	–	–	–	–	–				33,5	19,5	28	3	3	1	0
O	–	–	–	–	–	–	–	–	–	–	–	–	–	–	–	–	–	–				(4,5)	–	–	–	–	–	–
N	25,7	11,2	0,2	31,7	18	5,9	12	20,1	13	18,1	23	2	0	0	0	0	0	0				21,0	8,0	20	4	4	0	0
D	26,0	12,2	−0,7	28,7	7	8,0	11	22,8	10	19,4	14	0	0	0	0	0	0	0				73,5	23,0	9	7	7	3	0
A	–	–	–	33,9	–	–	–	–	–	22,1	–	–	–	–	–	–	–	–				(524,9)	45,0	–	–	–	–	–
297/436		**BUTHA-BUTHE**		**LESOTHO**								**S 28°46'S**			**λ 28°15'E**				**H 1768 M**										
J	29,2	13,6	1,6	34,8	18	9,9	14	14,2	31	18,2	5	10	1	0	0	0	0	0				65,9	27,4	1	5	5	2	1
F	24,2	12,4	−0,8	29,5	16	6,2	1	17,4	20	16,8	19	0	1	0	0	0	0	0				139,5	31,0	19	11	5	0	0
M	25,5	12,3	1,5	31,0	15	7,6	31	19,8	31	15,0	20	1	0	0	0	0	0	0				71,1	22,5	8	9	9	3	0
A	19,7	7,6	−0,8	23,0	3	2,8	29	16,2	7	12,8	3	0	3	0	0	0	0	0				54,5	13,5	6	7	7	3	0
M	17,6	1,6	−0,5	22,9	8	−5,4	31	10,5	30	7,8	29	0	12	0	0	21	5	4	3	3	3	7,4	6,0	1	3	1	0	0
J	16,6	−2,1	0,4	20,6	7	−8,4	12	12,9	27	5,0	5	0	21	0	0	29	21	15				0,0	0,0	–	0	0	0	0
J	15,8	−2,1	−0,2	20,5	19	−5,4	6	8,5	29	5,2	30	0	22	1	0	27	25	19				17,8	17,0	26	1	1	1	0
A	16,0	1,1	−1,1	22,2	29	−3,2	21	7,3	5	6,0	20	0	18	2	0	22	9	3			21	83,5	35,0	6	5	5	3	1
S	20,8	3,9	−0,8	28,4	21	−1,8	16	12,2	28	10,0	5	0	7	0	0	11	3	0		26		38,5	16,5	27	4	4	1	0
O	23,7	9,1	0,2	29,6	30	1,4	8	16,2	16	14,3	30	0	2	0	0	1	0	0	8			16,9	12,9	26	1	1	1	0
N	23,3	10,2	−1,2	31,2	18	4,5	11	17,5	13	15,9	30	2	0	0	0	0	0	0				100,4	30,0	20	17	10	4	1
D	23,8	12,2	−1,4	27,0	30	7,2	11	17,2	23	15,8	20	0	2	0	0	0	0	0				140,0	24,0	23	14	12	6	0
A	21,3	6,7	−0,3	34,8	–	−8,4	–	7,3	–	18,2	–	13	89	3	0	111	63	41				734,7	35,0	–	77	60	24	3
298/193		**OX-BOW**		**LESOTHO**								**S 28°43'S**			**λ 28°37'E**				**H 2591 M**										
J	20,4	6,6	1,4	25,8	18	1,6	14	8,6	31	11,0	5	0	1	1	0	1	0	0	14			105,4	25,4	1	11	10	6	1
F	16,5	5,6	−0,8	21,3	16	−0,3	1	10,7	4	10,3	19	0	17	0	0	2	1	0		1		178,2	28,0	8	17	15	8	1
M	17,5	6,2	1,4	21,0	15	0,9	4	12,4	31	10,7	21	0	11	0	0	2	0	0				137,1	33,3	6	10	10	4	2
A	11,9	0,7	−0,4	15,4	3	−4,9	28	9,2	7	8,4	3	0	30	2	0	19	13	6			21	79,9	23,1	7	14	11	2	0
M	9,9	−2,6	0,0	15,1	8	−9,3	31	3,4	30	5,1	27	0	31	15	0	27	22	20				32,3	19,5	28	3	3	2	0
J	9,5	−6,5	0,5	15,0	28	−11,3	26	4,9	13	−1,0	20	0	30	16	0	30	30	24				0,4	0,4	4	1	0	0	0
J	8,7	−7,0	0,0	13,2	19	−14,1	23	1,0	29	0,0	27	0	31	19	0	31	30	25				16,4	16,4	26	2	2	1	0
A	7,9	−4,8	−1,7	12,8	31	−14,2	12	0,1	11	3,4	16	0	31	21	0	29	26	21				82,5	29,3	4	5	5	4	1
S	13,0	−0,5	−0,8	20,5	21	−12,0	17	4,4	28	9,5	5	0	26	7	0	21	15	11				48,1	17,6	28	6	5	2	0
O	19,5	2,9	0,3	20,2	30	−7,0	8	10,0	14	10,0	30	0	25	0	0	12	5	2			11	78,0	26,8	25	13	10	3	1
N	15,1	4,1	−0,7	22,0	18	−1,6	11	9,9	13	9,1	30	0	26	1	0	11	3	0		13		159,3	33,0	20	19	14	6	1
D	16,0	6,0	−0,5	19,8	30	1,0	2	11,0	23	10,2	31	0	22	0	0	3	0	0	12			177,7	38,8	9	18	18	7	1
A	13,5	0,9	−0,1	25,8	–	−14,2	–	0,1	–	11,0	–	0	281	82	0	188	145	109				1097,3	38,8	–	119	103	47	8
299/419		**CATHEDRAL PEAK – BDS**										**S 28°59'S**			**λ 29°14'E**				**H 1870 M**										
J	24,1	13,3	1,6	29,9	22	7,3	31	8,7	31	17,7	22	0	2	1	0	0	0	0				104,9	31,1	30	21	15	3	1
F	21,4	11,7	−0,5	28,0	15	5,5	1	11,5	20	16,4	18	0	6	0	0	0	0	0				258,0	56,7	6	23	15	7	3
M	22,4	13,6	1,9	28,9	14	5,9	31	19,3	31	20,3	15	0	3	0	1	0	0	0				191,1	45,6	30	28	18	4	3
A	16,7	8,8	−1,6	21,0	3	5,7	27	9,5	9	12,3	3	0	14	2	0	0	0	0				75,5	14,0	15	16	10	4	0
M	16,4	6,6	−0,6	21,3	15	−2,1	3	9,4	31	12,1	8	0	17	1	0	3	1	0	3	3		14,3	7,2	2	7	3	0	0
J	15,6	5,8	1,0	20,0	4	1,5	27	12,7	1	10,8	5	0	25	0	0	3	0	0				0,0	0,0	–	0	0	0	0
J	15,3	5,6	1,0	20,5	26	−0,4	29	3,3	28	11,0	20	0	21	3	0	7	1	0				13,8	7,3	26	4	2	0	0
A	15,1	5,4	−1,4	21,9	28	−2,4	11	2,7	5	12,0	19	0	17	5	0	9	4	0				83,6	29,7	5	9	6	3	1
S	18,8	7,1	−0,6	29,1	21	−0,2	17	4,9	27	16,8	12	0	11	5	0	3	1	0	29	17		125,4	45,3	29	10	6	3	3
O	21,2	10,0	0,7	28,9	29	2,8	16	6,8	16	17,8	30	0	5	2	0	0	0	0				59,6	31,2	15	15	8	1	1
N	19,1	9,7	−1,3	26,5	9	4,0	12	7,8	12	14,4	18	0	10	1	0	0	0	0				199,4	42,0	1	19	15	8	2
D	19,9	11,4	−0,8	26,4	6	9,3	2	9,6	10	16,8	15	0	8	1	0	0	0	0				175,6	36,0	9	23	18	7	1
A	18,8	9,1	−0,1	29,9	–	−2,4	–	2,7	–	20,3	–	0	139	21	1	25	7	0				1301,2	56,7	–	175	114	40	15

*Tm = 1/2 (Tx + Tn); Waar/Where** Laatste datum verwys na vorige maand / Last date refers to previous month.

TV 4 / 88

TABEL 1 TABLE 1

MAAND / MONTH	UITERSTE TEMPERATURE – °C – / EXTREME TEMPERATURES: GEMIDDELDES VAN / AVERAGES OF: DAELIKSE MAKSIMUM / DAILY MAXIMUM Tx	DAELIKSE MINIMUM / DAILY MINIMUM Tn	Tm* – NORMALE Tm / Tm* – LONGTERM Tm: ΔTm	VOLSTREKTE MAKSIMUM / ABSOLUTE MAXIMUM Txx	DATUM / DATE	VOLSTREKTE MINIMUM / ABSOLUTE MINIMUM Tnn	DATUM / DATE	LAAGSTE MAKSIMUM / LOWEST MAXIMUM Txn	DATUM / DATE	HOOGSTE MINIMUM / HIGHEST MINIMUM Tnx	DATUM / DATE	AANTAL DAE MET / NUMBER OF DAYS WITH: MAKSIMUM / MAXIMUM > 30,0	< 17,5	< 10,0	MINIMUM / MINIMUM > 20,0	< +2,5	< 0,0	< –2,5	VROEGSTE EN LAATSTE DATUMS / FIRST AND LAST DATES < +2,5	< 0,0	< –2,5	MAAND- EN JAARTOTALE / MONTHLY AND ANNUAL TOTALS	MAKSIMUM IN 24 UUR / MAXIMUM IN 24 HOURS Rx	DATUM / DATE	AANTAL DAE MET HOEVEELHEDE / NUMBER OF DAYS WITH AMOUNTS ≥ 0,1	≥ 1,0	≥ 10,0	≥ 25,0
	Tx	Tn	ΔTm	Txx		Tnn		Txn		Tnx																			
300/423	LADYSMITH – NUN											# 28°33'S			λ 29°45'E				H 1034 M				HT 1,2 M				HR 1,2 M			
J	31,7	16,6	0,8	38,5	22	10,7	31	16,7	31	20,9	5	21	1	0	1	0	0	0					150,6	58,0	6	16	13	4	2
F	28,5	15,5	-0,9	35,0	15	9,3	21	18,8	20	20,0	14	13	0	0	0	0	0	0					130,5	31,0	6	15	15	4	1
M	30,1	14,5	2,0	35,3	14	10,7	31	19,7	30	19,5	25	14	0	0	0	0	0	0					42,4	17,5	12	11	7	1	0
A	22,8	10,7	-2,1	28,7	3	5,7	30	15,8	16	16,7	7	0	2	0	0	0	0	0					117,7	54,0	3	12	10	3	1
M	21,7	6,0	-0,8	26,0	26	-1,2	4	15,3	27	11,7	26	0	0	0	0	5	1	0	3	4			2,2	0,8	17	3	0	0	0
J	20,5	0,6	-1,4	25,0	5	-3,6	25	17,7	3	6,2	6	0	0	0	0	23	13	4				25	0,0	0,0	–	0	0	0	0
J	20,0	1,8	-1,0	25,8	31	-3,2	25	8,6	29	10,8	27	0	6	1	0	19	14	2				25	0,0	0,0	–	0	0	0	0
A	20,1	4,7	-2,8	27,5	28	-0,6	12	4,9	5	10,4	20	0	8	2	0	9	1	0					98,1	45,0	4	4	3	3	2
S	23,8	9,2	-1,8	34,2	21	-0,1	17	8,9	28	14,7	25	5	4	2	0	1	1	0	17	17			70,9	28,0	28	5	4	3	1
O	27,0	12,6	-0,4	34,0	29	7,6	3	12,8	16	20,4	30	13	3	0	1	0	0	0					24,8	16,0	26	5	4	1	0
N	–	14,1	–	–	–	7,8	11	–	–	20,0	1	–	–	–	0	0	0	0					130,7	40,0	14	12	11	4	2
D	–	15,2	–	–	–	10,4	2	–	–	18,0	19	–	–	–	0	0	0	0					122,5	34,0	17	12	10	5	1
A	–	10,3	–	–	–	-3,6	–	4,9	–	20,9	–	–	–	–	2	57	30	6					890,4	58,0	–	95	77	26	10
300/690	ESTCOURT – TNK ***											# 29° 0'S			λ 29°53'E				H 1148 M				HT 1,2 M				HR 1,2 M			
J	28,5	15,6	1,1	35,9	29	10,5	31	15,8	31	19,5	30	13	1	0	0	0	0	0					102,9	32,0	5	12	–	–	–
F	26,3	13,9	-0,8	32,5	15	7,8	2	19,5	1	18,4	17	5	0	0	0	0	0	0					106,0	31,0	3	12	11	2	1
M	27,9	15,5	–	36,0	14	10,5	31	16,3	31	17,5	19	11	1	0	0	0	0	0					86,5	51,0	19	14	8	2	1
A	21,2	10,1	–	27,1	2	6,1	28	15,0	16	15,5	4	0	4	0	0	0	0	0					68,3	17,5	11	12	11	3	0
M	20,2	5,8	–	25,5	26	-0,9	4	14,0	27	10,6	11	0	7	0	0	4	1	0	3	4			1,3	1,0	2	2	1	0	0
J	19,7	2,1	–	24,5	7	-0,4	9	16,7	3	6,2	6	0	4	0	0	20	4	0					0,0	0,0	–	0	0	0	0
J	19,0	2,0	–	23,9	18	-1,2	5	9,8	29	7,2	27	0	11	1	0	21	6	0					5,9	5,5	27	2	1	0	0
A	18,7	4,4	–	25,4	28	-0,5	12	6,4	5	9,6	30	0	11	2	0	7	1	0		12			80,1	23,5	5	7	6	5	0
S	22,6	8,7	–	34,3	21	0,0	17	8,5	27	11,3	22	2	5	2	0	1	0	0	17				71,2	22,0	29	8	5	4	0
O	29,1	11,5	–	34,4	29	7,2	18	13,4	15	18,4	29	5	3	0	0	0	0	0					9,2	4,5	15	7	3	0	0
N	25,2	12,7	–	33,5	9	7,0	11	15,4	12	16,8	1	8	2	0	0	0	0	0					93,8	28,0	20	15	12	3	1
D	25,8	14,3	–	33,2	14	9,0	3	16,1	10	17,5	13	6	1	0	0	0	0	0					136,3	35,0	19	14	11	5	1
A	23,3	9,7	–	36,0	–	-1,2	–	6,4	–	19,5	–	50	30	5	0	53	12	0					761,5	51,0	–	105	–	–	–
303/833A	ESHOWE – NUN											# 28°53'S			λ 31°28'E				H 532 M				HT 1,2 M				HR 1,2 M			
J	26,3	17,8	-0,2	34,8	24	13,1	31	15,2	31	20,0	29	7	1	0	0	0	0	0					180,2	28,9	12	16	13	7	2
F	26,4	17,4	-0,6	32,5	18	11,4	2	19,3	1	21,0	17	6	0	0	0	0	0	0					166,6	36,4	19	17	11	3	3
M	27,3	18,1	1,0	31,7	18	10,6	20	17,5	31	21,0	26	9	0	0	3	0	0	0					96,8	21,2	26	19	12	4	0
A	23,6	14,1	-1,4	29,0	13	11,5	29	18,1	15	19,1	4	0	0	0	0	0	0	0					91,3	33,0	8	7	6	2	2
M	22,9	12,1	-1,0	31,0	26	5,9	3	16,2	2	15,5	1	2	2	0	0	0	0	0					18,1	10,5	27	5	4	1	0
J	22,3	10,1	-0,4	27,1	19	6,5	26	16,9	20	13,7	20	0	1	0	0	0	0	0					7,1	5,2	5	2	2	0	0
J	21,7	9,8	-0,4	28,1	24	7,8	8	13,7	20	13,2	27	0	5	0	0	0	0	0					14,1	7,3	8	5	3	0	0
A	21,5	10,6	-1,2	30,7	16	4,6	12	11,4	5	17,4	16	1	9	0	0	0	0	0					117,8	48,0	4	13	8	3	2
S	21,5	12,0	-1,5	34,7	7	7,2	17	10,6	27	16,5	12	5	10	0	0	0	0	0					293,2	147,5	29	19	10	8	3
O	23,1	13,8	-1,0	35,5	25	8,4	4	13,6	15	18,6	29	2	5	0	0	0	0	0					119,8	38,8	15	19	11	4	2
N	24,1	15,2	-0,8	35,5	9	10,6	11	16,1	2	18,8	24	4	3	0	0	0	0	0					206,4	52,2	2	22	14	8	4
D	24,6	16,3	-0,7	33,4	14	11,1	11	15,9	1	19,8	24	2	2	0	0	0	0	0					103,5	21,0	28	16	10	4	0
A	23,8	13,9	-0,7	35,5	–	4,6	–	10,6	–	21,0	–	38	38	0	8	0	0	0					1394,9	147,5	–	160	104	44	18
305/ 17	RICHARDS BAY – ALUSAF											# 28°47'S			λ 32° 1'E				H 17 M				HT 1,2 M				HR 1,2 M			
J	29,3	20,8	–	36,8	24	16,5	31	21,1	31	23,5	23	13	0	0	20	0	0	0					68,7	28,1	20	12	8	1	1
F	29,6	20,0	–	36,9	15	13,0	2	22,4	25	24,2	13	13	0	0	15	0	0	0					100,7	40,1	24	15	8	3	1
M	29,8	21,3)	–	–	–	–	–	–	–	–	–	–	–	–	–	–	–	–					(73,2)	–	–	–	–	–	–
A	25,9	16,5	–	31,2	13	12,5	29	20,5	15	21,2	4	1	0	0	3	0	0	0					170,1	60,0	7	10	9	4	2
M	24,9	14,3	–	33,0	1	8,5	4	18,0	27	19,0	15	2	0	0	0	0	0	0					78,3	34,5	17	10	8	3	1
J	24,0	11,3	–	27,3	19	6,4	26	21,0	20	15,8	11	0	0	0	0	0	0	0					1,5	1,5	5	2	2	0	0
J	23,1	11,1	–	30,0	15	6,4	5	14,8	28	15,5	31	0	2	0	0	0	0	0					25,1	9,5	28	5	5	0	0
A	23,3	12,6	–	31,0	16	5,9	13	16,0	4	16,5	2	1	2	0	0	0	0	0					222,4	101,4	5	10	8	4	3
S	24,3	14,7	–	32,5	7	10,3	17	16,4	28	19,0	5	6	3	0	0	0	0	0					154,3	70,5	29	14	10	3	2
O	26,2	16,7	–	38,0	25	10,5	4	18,0	15	22,0	30	4	0	0	6	0	0	0					46,0	20,0	1	8	4	2	0
N	27,4	18,2	–	39,5	27	14,0	11	21,2	2	22,5	25	7	0	0	8	0	0	0					96,0	36,0	2	16	11	2	0
D	28,0	19,0	–	34,4	14	12,9	3	22,0	10	22,5	24	9	0	0	10	0	0	0					65,4	14,0	24	13	10	3	0
A	(26,3	16,4)	–	–	–	5,9	–	14,8	–	–	–	–	–	–	–	–	–	–					(1101,7)	–	–	–	–	–	–
317/447A	UPINGTON – AGR											# 28°27'S			λ 21°15'E				H 793 M				HT 1,2 M				HR 1,2 M			
J	35,9	16,9	0,5	40,4	6	12,5	12	32,2	11	23,3	4	31	0	0	5	0	0	0					0,0	0,0	–	0	0	0	0
F	34,3	18,2	1,0	38,9	9	13,0	12	29,0	18	23,5	16	25	0	0	9	0	0	0					49,8	25,5	17	3	2	2	1
M	32,6	17,0	1,7	38,7	16	12,5	3	26,0	20	22,3	17	22	0	0	6	0	0	0					35,9	24,6	17	6	4	1	0
A	28,5	12,9	2,2	33,4	8	7,1	14	29,0	7	20,0	1	6	0	0	0	0	0	0					18,5	13,6	6	5	4	1	0
M	29,2	4,8	-0,4	30,0	10	-3,5	31	13,4	29	16,0	23	0	4	0	0	9	3	1	3	3	31		0,0	0,0	–	0	0	0	0
J	23,2	4,1	2,2	27,5	6	-4,0	3	17,9	20	13,0	29	0	0	0	0	10	5	4					0,4	0,4	4	1	0	0	0
J	21,8	4,0	1,7	26,3	21	-2,7	28	11,9	27	19,3	31	0	6	0	0	6	5	2					9,9	5,5	1	4	2	0	0
A	22,5	3,3	-1,4	30,5	28	-3,5	11	12,4	10	16,0	19	1	3	0	0	14	5	2		22	12		0,6	0,6	9	1	0	0	0
S	24,6	6,4	-1,2	34,1	11	0,7	9	15,0	15	13,8	19	6	5	0	0	4	0	0					0,6	0,6	28	1	0	0	0
O	30,0	11,7	1,6	37,5	29	1,7	8	21,7	7	21,5	22	17	0	0	1	1	0	0	8				24,5	16,0	22	2	2	1	0
N	32,2	14,4	0,6	40,0	18	6,3	12	24,0	10	24,0	19	21	0	0	2	0	0	0					3,9	3,3	23	3	1	0	0
D	31,9	17,1	-0,4	36,5	27	10,5	7	24,5	21	22,5	14	22	0	0	5	0	0	0					48,3	26,4	2	4	4	2	1
A	28,4	10,9	0,7	40,4	–	-4,0	–	11,9	–	24,0	–	151	28	0	28	52	18	9					192,4	26,4	–	90	19	7	2

*Tm = 1/2 (Tx + Tn); Waar/Where** Laatste datum verwys na vorige maand / Last date refers to previous month.

***Stasie verskuif; kyk na bl. XX/Station shifted; see p. XX

TV 4 / ■■

TABEL I

TABLE I

MAAND / MONTH	UITERSTE TEMPERATURE – °C – EXTREME TEMPERATURES: GEMIDDELDES VAN / AVERAGES OF: DAELIKSE MAKSIMUM DAILY MAXIMUM Tx	DAELIKSE MINIMUM DAILY MINIMUM Tn	Tm* – NORMALE Tm / Tm* – LONGTERM Tm ½(Tx+Tn)	VOLSTREKTE MAKSIMUM ABSOLUTE MAXIMUM Txx	DATUM / DATE	VOLSTREKTE MINIMUM ABSOLUTE MINIMUM Tnn	DATUM / DATE	LAAGSTE MAKSIMUM LOWEST MAXIMUM Txn	DATUM / DATE	HOOGSTE MINIMUM HIGHEST MINIMUM Tnx	DATUM / DATE	AANTAL DAE MET NUMBER OF DAYS WITH: MAKSIMUM MAXIMUM > 30,0	MAKSIMUM MAXIMUM < 17,5	MINIMUM MINIMUM < 10,0	MINIMUM MINIMUM > 20,0	MINIMUM MINIMUM > +2,5	MINIMUM MINIMUM < 0,0	MINIMUM MINIMUM < −2,5	RYP / FROST: VROEGSTE EN LAATSTE DATUMS FIRST AND LAST DATES < +2,5	< 0,0	< −2,5	NEERSLAG – mm – PRECIPITATION: MAAND- EN JAARTOTALE MONTHLY AND ANNUAL TOTALS	MAKSIMUM IN 24 UUR MAXIMUM IN 24 HOURS Rx	DATUM / DATE	AANTAL DAE MET HOEVEELHEDE NUMBER OF DAYS WITH AMOUNTS ≥ 0,1	≥ 1,0	≥ 10,0	≥ 25,0
317/474	UPINGTON – WK											@ 28°24'S			λ 21°16'E				H 836 M			HT 1,2 M			HR 1,2 M			
J	36,8	19,3	2,2	41,0	4	15,6	11	33,2	11	25,2	20	31	0	0	10	0	0	0				0,0	0,0	–	0	0	0	0
F	34,8	20,1	2,2	39,8	9	16,9	25	29,6	18	25,1	16	26	0	0	13	0	0	0				109,0	59,0	20	4	3	2	2
M	32,3	18,6	2,4	38,4	11	14,5	30	26,5	27	22,9	6	23	0	0	7	0	0	0				35,7	24,0	17	6	5	1	0
A	28,0	14,5	2,8	33,0	6	8,8	14	24,4	13	19,8	1	6	0	0	0	0	0	0				25,1	22,6	6	5	1	1	0
M	23,0	7,0	0,6	29,0	11	−2,1	31	13,0	29	15,8	23	0	3	0	0	4	2	0	3	3		0,2	0,2	25	1	0	0	0
J	23,1	6,7	3,4	27,6	6	−1,5	3	17,9	20	14,5	29	0	0	0	0	5	3	0				0,0	0,0	–	0	0	0	0
J	21,7	6,3	2,8	26,1	21	−1,0	6	12,0	27	15,4	1	0	6	0	0	6	2	0				14,3	7,3	31	2	2	0	0
A	22,4	5,4	1,0	30,5	28	−1,8	11	12,5	10	12,0	24	1	3	0	0	7	2	0		21		0,5	0,5	9	1	0	0	0
S	24,8	8,2	−0,2	34,7	12	2,3	16	15,2	15	14,5	19	5	5	0	0	1	0	0	16			0,2	0,2	28	1	0	0	0
O	30,2	13,7	2,6	38,3	29	5,0	8	21,5	7	22,5	22	17	0	0	2	0	0	0				21,3	13,8	22	3	2	1	0
N	32,4	16,1	1,6	39,8	18	8,4	5	24,6	4	26,4	19	23	0	0	4	0	0	0				2,1	2,0	23	2	1	0	0
D	32,0	18,3	0,2	36,0	27	12,7	9	24,8	21	23,1	14	22	0	0	9	0	0	0				75,5	41,5	2	5	4	3	1
A	28,5	12,9	1,8	41,0	–	−2,1	–	12,0	–	26,4	–	154	17	0	45	23	9	0				283,9	59,0	–	30	18	8	3
323/102	KOOPMANSFONTEIN II – AGR											@ 28°12'S			λ 24° 4'E				H 1341 M			HT 1,2 M			HR 1,2 M			
J	34,6	15,6	1,6	39,4	18	10,9	8	28,6	31	21,0	19	30	0	0	1	0	0	0				18,0	5,0	4	5	5	0	0
F	30,0	15,6	0,5	36,8	12	11,0	6	17,7	20	22,2	13	16	0	0	1	0	0	0				69,3	30,7	17	12	6	2	1
M	29,2	14,5	2,0	34,5	12	10,0	3	21,0	17	18,6	6	17	0	0	0	0	0	0				64,8	21,5	16	12	8	3	0
A	22,7	9,0	−0,2	27,5	6	5,4	28	16,5	19	15,5	2	0	2	0	0	0	0	0				70,8	25,5	3	6	5	4	1
M	20,6	2,6	−0,3	25,4	11	−6,8	31	11,5	30	12,6	24	0	8	0	0	16	11	3	2	3	3	1,5	1,5	24	1	1	0	0
J	19,7	0,7	1,7	24,9	6	−6,5	1	16,0	20	8,5	29	0	5	0	0	18	11	7				0,0	0,0	–	0	0	0	0
J	19,3	−0,1	1,6	23,8	18	−7,4	6	11,5	28	9,9	2	0	5	0	0	26	21	10				0,0	0,0	–	0	0	0	0
A	20,1	0,4	−0,7	27,6	29	−8,5	11	9,2	10	9,6	1	0	7	1	0	21	14	6				1,5	0,7	11	4	0	0	0
S	23,9	3,8	−0,4	31,7	20	−3,3	8	9,2	28	13,2	19	4	5	1	0	12	7	1		26	8	10,8	5,8	27	2	2	0	0
O	27,9	9,8	0,5	34,9	30	0,2	8	17,5	17	14,6	25	10	0	0	0	1	0	0	8			3,1	1,7	24	2	2	0	0
N	28,7	12,6	0,4	36,5	18	5,6	5	22,2	11	20,0	19	13	0	0	0	0	0	0				35,8	18,8	23	6	5	1	0
D	28,1	14,4	−1,2	31,9	14	7,8	10	20,0	22	18,6	21	7	0	0	0	0	0	0				116,2	39,8	2	8	7	3	3
A	25,4	8,2	0,5	39,4	–	−8,5	–	9,2	–	22,2	–	97	32	2	2	94	64	27				391,8	39,8	–	58	41	13	5
328/636	VERGENIA – MUN											@ 28° 6'S			λ 26°52'E				H 1335 M			HT 1,2 M			HR 1,2 M			
J	33,0	17,0	2,7	38,8	19	11,9	8	20,3	31	21,4	29	28	0	0	4	0	0	0				28,4	9,3	1	10	5	0	0
F	27,5	15,5	−0,8	32,4	12	10,5	1	19,8	20	19,8	13	8	0	0	0	0	0	0				115,6	38,5	19	18	12	3	1
M	29,4	15,7	1,8	32,8	14	11,4	31	22,5	31	17,9	20	13	0	0	0	0	0	0				21,9	13,0	26	10	5	1	0
A	22,9	10,5	0,0	26,8	3	5,2	29	17,0	7	14,5	3	0	1	0	0	0	0	0				49,1	35,6	6	10	5	1	1
M	20,6	3,8	0,5	29,6	14	−3,7	31	12,2	30	10,1	25	0	3	0	0	10	4	1	3	3	31	1,9	0,9	3	1	0	0	0
J	19,0	0,6	0,9	22,6	4	−4,1	21	15,3	29	7,7	5	0	7	0	0	23	13	4				0,2	0,2	4	1	0	0	0
J	18,3	−0,2	0,0	22,8	17	−5,8	6	12,7	3	8,3	27	0	9	0	0	25	19	7				5,8	5,8	26	1	1	0	0
A	19,0	3,0	−0,3	26,3	29	−3,3	12	11,3	30	11,7	30	0	12	0	0	14	6	1			12	35,3	28,5	5	4	3	1	1
S	23,7	5,1	−2,3	31,4	21	−0,7	15	11,0	28	11,5	3	1	4	0	0	7	3	0	26	26		46,4	22,0	27	5	3	2	0
O	26,6	11,7	−0,4	32,8	29	3,9	8	15,7	16	16,4	31	7	1	0	0	0	0	0				37,9	28,4	31	6	3	1	1
N	27,4	13,2	−0,8	34,1	19	6,2	11	23,3	11	17,6	30	6	0	0	0	0	0	0				57,6	17,0	22	12	9	2	0
D	27,9	15,5	−0,4	32,2	31	11,4	10	20,3	3	19,7	31	6	0	0	0	0	0	0				48,7	6,6	3	14	11	0	0
A	24,6	9,3	0,1	38,8	–	−5,8	–	11,0	–	21,4	–	69	37	0	4	79	45	13				448,8	38,5	–	95	57	11	4
331/520	LOCH LOMOND – AGR											@ 28°10'S			λ 28°18'E				H 1631 M			HT 1,2 M			HR 1,2 M			
J	30,2	13,8	2,6	35,8	18	8,5	8	11,9	31	17,8	19	19	1	0	0	0	0	0				80,5	19,6	30	11	11	2	0
F	25,2	12,5	−0,2	29,7	16	7,4	1	16,9	4	16,3	19	0	1	0	0	0	0	0				95,6	20,7	4	12	9	4	0
M	26,4	12,9	2,2	30,3	15	8,7	31	20,2	31	16,4	29	1	0	0	0	0	0	0				52,1	20,6	17	8	7	2	0
A	20,4	7,3	0,0	25,9	3	1,2	30	16,1	7	12,9	4	0	4	0	0	3	0	0	25			63,4	30,9	6	8	7	2	1
M	18,6	1,3	0,0	23,6	8	−5,0	31	11,5	30	6,6	23	0	8	0	0	21	7	4		3	3	10,5	7,4	28	3	2	0	0
J	17,2	−2,7	0,9	20,6	7	−7,0	21	13,3	29	4,4	6	0	18	0	0	27	25	19				0,0	0,0	–	0	0	0	0
J	16,5	−3,3	0,3	21,5	19	−8,3	6	6,6	29	5,2	27	0	19	1	0	27	26	22				1,1	1,1	2	1	1	0	0
A	16,9	−0,4	−0,6	24,0	29	−4,8	12	7,0	5	6,3	30	0	13	3	0	26	19	2				70,5	24,0	4	4	4	4	0
S	22,2	2,3	−0,4	32,7	21	−5,0	17	6,8	28	8,5	14	1	6	1	0	15	8	2		26	17	19,1	8,4	27	4	4	0	0
O	25,0	8,1	0,6	30,7	30	0,6	9	10,4	16	13,4	27	3	1	0	0	1	0	0	9			15,8	7,0	26	5	3	0	0
N	24,6	9,6	−0,4	29,5	18	4,0	13	18,9	13	13,8	1	0	0	0	0	0	0	0				98,8	21,2	21	13	13	5	0
D	24,6	12,0	−0,3	29,8	15	8,1	11	18,9	3	15,5	31	0	0	0	0	0	0	0				110,9	24,9	18	13	12	4	1
A	22,3	6,1	0,4	35,8	–	−8,3	–	6,6	–	17,8	–	24	71	5	0	120	85	49				618,3	30,0	–	82	73	29	2
332/370	RIETKUIL											@ 28°10'S			λ 28°43'E				H 1647 M			HT 1,2 M			HR 1,2 M			
J	30,0	13,0	–	36,5	18	8,1	9	12,5	31	16,5	19	17	1	0	0	0	0	0				86,9	25,0	6	10	9	3	1
F	24,6	11,5	–	29,5	16	5,5	2	15,4	20	15,9	19	0	2	0	0	0	0	0				159,2	43,0	3	10	10	10	10
M	26,4	11,6	–	29,5	14	8,2	31	18,0	31	15,5	20	0	0	0	0	0	0	0				40,9	16,5	8	6	5	2	0
A	20,6	6,1	–	27,0	3	−1,1	29	15,5	16	12,5	7	0	3	0	0	8	2	0	21	25		52,3	27,5	6	7	7	1	1
M	18,9	6,7	–	23,2	9	−5,5	4	12,8	30	7,0	29	0	10	0	0	20	15	5			3	8,5	5,5	28	2	2	0	0
J	17,5	−3,8	–	21,0	5	−9,2	25	14,0	27	4,0	5	0	15	0	0	26	24	20				0,0	0,0	–	0	0	0	0
J	16,9	−4,1	–	22,0	19	−9,0	24	6,5	29	3,0	27	0	18	2	0	29	26	19				0,0	0,0	–	0	0	0	0
A	16,8	−1,3	–	23,0	29	−5,5	21	4,6	5	5,8	30	0	13	3	0	28	20	12				74,0	24,0	5	4	4	4	0
S	22,0	2,0	–	30,0	21	−6,6	17	6,4	28	9,5	14	0	0	1	0	19	9	2			17	32,2	11,2	28	3	3	3	0
O	24,7	7,7	–	32,0	30	−0,2	9	9,0	16	13,5	27	2	2	1	0	2	1	0	9	9		8,5	7,0	31	2	2	0	0
N	23,7	9,3	–	27,7	18	5,0	11	17,4	13	14,5	1	0	1	0	0	8	0	0				114,1	20,5	20	16	14	4	0
D	24,8	11,3	–	30,3	23	6,3	12	16,5	10	14,5	1	2	1	0	0	0	0	0				100,5	41,0	16	12	11	2	1
A	22,2	5,3	–	36,5	–	−9,2	–	4,6	–	16,5	–	21	66	7	0	132	97	58				677,1	43,0	–	72	67	29	13

*Tm = ½ (Tx + Tn); Waar/Where*** Laatste datum verwys na vorige maand / Last date refers to previous month.

TABEL 1 / TABLE 1

MAAND / MONTH	UITERSTE TEMPERATURE – °C – GEMIDDELDES VAN / AVERAGES OF: DAELIKSE MAKSIMUM / DAILY MAXIMUM Tx	DAELIKSE MINIMUM / DAILY MINIMUM Tn	Tm* – NORMALE Tm / Tm* – LONGTERM Tm ΔTm	VOLSTREKTE MAKSIMUM / ABSOLUTE MAXIMUM Txx	DATUM / DATE	VOLSTREKTE MINIMUM / ABSOLUTE MINIMUM Tnn	DATUM / DATE	LAAGSTE MAKSIMUM / LOWEST MAXIMUM Txn	DATUM / DATE	HOOGSTE MINIMUM / HIGHEST MINIMUM Tnx	DATUM / DATE	EXTREME TEMPERATURES – AANTAL DAE MET / NUMBER OF DAYS WITH: MAKSIMUM / MAXIMUM > 30,0	MAKSIMUM / MAXIMUM ≥ 17,5	MAKSIMUM / MAXIMUM < 10,0	MINIMUM / MINIMUM ≥ 20,0	MINIMUM / MINIMUM ≤ +2,5	MINIMUM / MINIMUM ≤ 0,0	MINIMUM / MINIMUM ≤ −2,5	RYP / FROST: VROEGSTE EN LAATSTE DATUMS / FIRST AND LAST DATES ≤ +2,5	≤ 0,0	≤ −2,5	NEERSLAG – mm – MAAND- EN JAARTOTALE / MONTHLY AND ANNUAL TOTALS	MAKSIMUM IN 24 UUR / MAXIMUM IN 24 HOURS Rx	DATUM / DATE	PRECIPITATION: AANTAL DAE MET HOEVEELHEDE / NUMBER OF DAYS WITH AMOUNTS ≥ 0,1	≥ 1,0	≥ 10,0	≥ 25,0
339/357	RIVER VIEW											B 28°27'S			λ 32°12'E				H 46 M			HT 1,2 M			HR 1,2 M			
J	29,9	–	–	36,5	5	–	–	20,4	31	–	–	14	0	0	–	–	–	–				102,5	80,3	12	9	6	1	1
F	29,7	20,0	−0,7	36,8	15	15,5	2	22,2	25	24,2	16	14	0	0	15	0	0	0				84,6	21,0	8	11	9	3	0
M	30,6	21,0	0,8	35,5	23	14,8	31	19,0	31	23,5	26	21	0	0	24	0	0	0				30,2	10,0	3	10	8	1	0
A	26,0	16,2	−1,6	31,9	3	12,0	22	20,4	16	21,0	5	1	0	0	1	0	0	0				61,0	19,0	8	12	11	2	0
M	25,3	14,3	−0,3	36,2	1	7,0	4	18,6	2	19,3	15	2	0	0	0	0	0	0				7,5	2,2	27	7	2	0	0
J	24,8	11,6	0,3	29,8	19	8,0	24	19,9	1	15,7	6	0	0	0	0	0	0	0				7,7	7,4	10	2	1	0	0
J	23,8	11,5	0,0	31,8	26	7,6	25	15,8	29	16,2	27	3	2	0	0	0	0	0				17,6	7,5	28	6	5	0	0
A	23,7	12,7	3,9	33,0	20	5,4	23	14,4	5	17,0	10	3	3	0	0	0	0	0				161,6	77,0	4	20	8	4	2
S	24,2	15,2	−1,4	34,5	21	11,4	17	16,0	28	19,0	5	5	2	0	0	0	0	0				230,0	181,7	29	7	5	2	2
O	26,0	17,0	−0,7	35,4	25	10,2	4	17,4	15	22,0	30	2	1	0	5	0	0	0				22,9	8,5	15	11	5	0	0
N	27,1	18,3	−0,8	35,5	25	14,6	16	21,1	2	22,4	25	5	0	0	5	0	0	0				116,0	35,7	21	14	11	3	2
D	27,4	19,0	−1,5	32,5	14	12,8	3	22,0	9	22,6	24	6	0	0	12	0	0	0				116,2	29,0	24	16	9	4	3
A	26,5	–	–	36,8	–	5,4	–	14,4	–	–	–	76	8	0	–	–	–	–				957,8	181,7	–	115	80	20	10
339/720	CAPE ST. LUCIA – VRT											B 28°30'S			λ 32°24'E				H 107 M			HT 1,2 M			HR 1,2 M			
J	26,9	21,2	−0,5	29,9	21	16,6	31	22,2	31	23,5	7	0	0	0	24	0	0	0				77,8	38,6	12	16	8	2	1
F	27,3	20,7	−0,7	31,7	14	15,6	2	22,2	25	24,5	16	3	0	0	16	0	0	0				115,4	43,0	19	14	11	3	1
M	27,9	21,7	0,7	31,5	24	15,4	31	19,8	31	23,8	26	3	0	0	29	0	0	0				103,0	36,6	2	15	11	3	1
A	24,5	17,2	−1,7	28,6	13	15,2	10	20,0	16	21,2	5	0	0	0	4	0	0	0				203,1	41,8	16	13	11	7	4
M	23,4	16,1	−0,3	30,0	1	10,5	4	18,4	3	20,0	15	0	0	0	0	0	0	0				98,5	29,0	17	13	10	3	1
J	22,7	14,6	0,8	25,2	6	11,5	26	19,4	1	18,3	11	0	0	0	0	0	0	0				6,0	2,8	11	4	2	0	0
J	21,6	13,8	−0,2	25,8	26	10,8	29	15,7	28	17,6	1	0	2	0	0	0	0	0				33,8	13,9	28	8	6	1	0
A	21,1	14,2	−1,2	29,1	20	8,4	11	15,9	11	16,1	29	0	4	0	0	0	0	0				179,0	99,0	4	14	12	4	1
S	22,0	15,9	−1,1	28,4	7	11,6	17	16,3	27	19,0	5	0	3	0	0	0	0	0				164,4	98,5	29	14	12	3	1
O	23,9	17,7	−0,3	27,8	25	12,8	4	17,8	15	22,6	29	0	0	0	5	0	0	0				27,3	13,6	1	11	6	1	0
N	25,1	18,5	−0,7	34,3	27	14,6	13	21,6	2	22,2	25	4	0	0	3	0	0	0				234,0	41,0	22	21	16	10	2
D	25,4	19,6	−1,0	28,8	22	15,1	3	21,0	1	23,0	24	0	0	0	10	0	0	0				73,7	16,7	15	17	9	2	0
A	24,3	17,6	−0,5	34,3	–	8,4	–	15,5	–	24,5	–	10	9	0	91	0	0	0				1316,0	99,0	–	160	114	39	12
339/731	LAKE ST. LUCIA – RES CENTRE											B 28°11'S			λ 32°25'E				H 18 M			HT 1,2 M			HR 1,2 M			
J	29,6	20,9	0,6	35,1	21	17,1	31	20,3	31	23,9	27	16	0	0	22	0	0	0				51,9	11,5	2	8	6	3	0
F	29,5	19,8	0,0	36,5	14	14,5	2	20,9	20	24,2	14	13	0	0	12	0	0	0				116,3	44,4	19	11	10	4	1
M	30,9	21,0	1,6	34,2	14	15,3	31	21,6	31	24,0	26	20	0	0	22	0	0	0				37,3	12,2	30	8	7	2	0
A	26,0	16,2	−1,2	29,7	3	10,6	18	21,8	16	19,8	5	0	0	0	0	0	0	0				62,8	16,7	20	10	10	3	0
M	24,7	14,7	0,4	33,9	1	6,5	4	19,8	3	19,7	15	1	0	0	0	0	0	0				18,3	6,0	30	6	6	0	0
J	23,8	12,0	0,8	26,0	30	6,6	25	20,0	1	15,6	11	0	0	0	0	0	0	0				3,1	2,8	10	2	1	0	0
J	22,8	11,4	0,2	30,1	26	6,6	5	14,8	28	15,4	27	1	2	0	0	0	0	0				19,8	6,8	21	6	6	0	0
A	22,6	13,0	−0,3	27,8	28	7,1	13	14,7	11	17,5	20	0	1	0	0	0	0	0				238,5	110,8	5	10	9	4	2
S	23,3	15,6	−0,7	29,4	7	10,9	17	15,6	28	19,0	5	0	2	0	0	0	0	0				205,6	130,0	29	7	7	2	2
O	25,1	17,2	−0,4	30,6	25	9,9	4	18,4	15	23,1	29	2	0	0	8	0	0	0				29,2	9,4	15	9	7	0	0
N	26,3	18,7	−0,2	34,3	27	13,8	11	21,5	2	22,5	25	5	0	0	9	0	0	0				189,8	34,4	22	16	14	6	1
D	26,8	19,4	−0,8	30,4	8	12,9	3	22,2	9	23,2	24	2	0	0	17	0	0	0				94,8	40,0	24	11	9	3	1
A	26,0	16,7	0,0	36,5	–	6,5	–	14,7	–	24,2	–	60	5	0	90	0	0	0				1067,4	130,0	–	104	92	27	7
356/857	SISHEN											B 27°47'S			λ 22°59'E				H 1204 M			HT 1,2 M			HR 1,2 M			
J	35,6	19,4	2,8	39,0	17	15,3	27	30,8	2	23,9	22	31	0	0	13	0	0	0				0,0	0,0	–	0	0	0	0
F	31,3	18,5	0,6	38,0	12	16,3	1	20,4	20	21,8	17	18	0	0	6	0	0	0				117,1	71,0	7	12	7	2	1
M	30,6	17,8	1,7	35,4	13	13,0	31	20,5	27	20,8	6	22	0	0	4	0	0	0				63,2	40,7	16	8	6	1	1
A	24,4	12,9	1,0	28,0	5	9,1	21	18,0	20	18,2	6	0	0	0	0	0	0	0				81,8	21,2	7	7	7	4	0
M	21,3	6,8	0,8	26,2	10	−0,9	31	13,0	29	14,4	24	0	3	0	0	4	1	0	3	31		0,7	0,7	24	1	0	0	0
J	20,6	5,6	2,6	24,8	6	−0,1	21	17,4	25	10,9	7	0	1	0	0	4	1	0				0,3	0,3	7	1	0	0	0
J	20,0	3,6	1,5	23,5	17	−1,4	6	13,2	27	7,6	1	0	5	0	0	8	2	0				4,0	4,0	31	1	1	0	0
A	21,8	4,9	−0,2	26,5	28	−3,0	11	9,5	10	11,1	1	0	6	1	0	7	3	1		12	11	3,0	3,0	1	1	1	0	0
S	24,5	8,0	−1,6	32,7	20	0,4	15	14,5	28	14,3	7	6	4	0	0	2	0	0	16		11	3,8	3,8	28	1	1	0	0
O	28,2	13,5	0,4	34,4	29	5,7	8	16,5	17	18,6	23	12	1	0	0	0	0	0			**	44,4	17,3	16	5	4	2	0
N	30,1	15,5	−0,1	38,0	18	9,4	5	23,4	10	16,2	25	14	0	0	0	0	0	0				23,4	15,7	23	5	5	1	0
D	29,5	16,8	−1,6	33,0	27	12,1	5	24,4	23	20,6	15	15	0	0	1	0	0	0				214,6	145,5	2	7	6	3	3
A	26,4	11,9	0,7	39,0	–	−3,0	–	9,5	–	23,9	–	118	20	1	24	25	7	1				558,3	145,5	–	49	38	13	5
360/597	VAALHARTS – AGR											B 27°57'S			λ 24°50'E				H 1175 M			HT 1,2 M			HR 1,2 M			
J	35,4	18,4	2,3	41,2	18	14,0	12	28,3	31	23,6	22	29	0	0	9	0	0	0				34,0	10,0	29	8	6	1	0
F	29,8	16,7	−0,4	36,2	12	13,9	1	19,2	20	20,3	13	15	0	0	2	0	0	0				154,2	44,0	20	15	13	4	2
M	30,4	17,0	2,4	34,5	14	13,8	10	23,2	17	21,0	24	21	0	0	1	0	0	0				25,9	9,4	29	7	6	0	0
A	24,7	11,1	0,1	28,8	6	7,4	28	18,4	19	15,5	1	0	0	0	0	0	0	0				53,2	29,0	6	8	8	2	1
M	21,7	5,3	0,0	26,8	14	−3,0	31	12,0	30	13,2	1	0	4	0	0	7	5	1	3	3	31	0,0	0,0	–	0	0	0	0
J	20,9	3,3	2,0	25,6	6	−3,0	2	16,9	20	10,0	13	0	1	0	0	12	4	2				0,0	0,0	–	0	0	0	0
J	20,1	2,3	1,1	24,5	17	−4,0	4	13,8	28	13,1	2	0	5	0	0	18	9	2				2,0	2,0	26	1	1	0	0
A	21,1	3,6	−0,8	27,5	28	−3,0	11	10,8	10	11,4	1	0	5	0	0	13	5	1		21	11	0,0	0,0	–	0	0	0	0
S	25,2	6,8	−0,7	33,8	21	1,2	26	11,1	28	15,9	13	8	3	0	0	5	0	0	26			56,0	30,5	27	2	2	2	2
O	28,2	12,9	0,5	35,4	29	5,4	8	17,4	17	18,9	23	11	1	0	0	0	0	0				5,2	3,9	23	2	2	0	0
N	29,9	14,5	0,2	37,2	18	8,5	5	23,9	24	20,8	20	13	0	0	1	0	0	0				25,8	10,0	20	5	5	1	0
D	29,8	16,4	−0,4	33,6	28	11,3	10	20,2	22	20,5	14	16	0	0	1	0	0	0				73,0	48,5	2	6	6	2	1
A	26,4	10,7	0,5	41,2	–	−4,0	–	10,8	–	23,8	–	113	19	0	14	55	23	6				424,3	48,5	–	54	49	12	6

* Tm = 1/2 (Tx + Tn); Waar/Where** Laatste datum verwys na vorige maand / Last date refers to previous month.

TV 4 / 86

UITERSTE TEMPERATURE – °C – EXTREME TEMPERATURES | RYP / FROST | NEERSLAG – mm – PRECIPITATION

GEMIDDELDES VAN / AVERAGES OF; AANTAL DAE MET / NUMBER OF DAYS WITH; VROEGSTE EN LAATSTE DATUMS / FIRST AND LAST DATES; AANTAL DAE MET HOEVEELHEDE / NUMBER OF DAYS WITH AMOUNTS

MAAND / MONTH	DAELIKSE MAKSIMUM / DAILY MAXIMUM Tx	DAELIKSE MINIMUM / DAILY MINIMUM Tn	Tm* – NORMALE Tm / Tm* – LONGTERM Tm ΔTm	VOLSTREKTE MAKSIMUM / ABSOLUTE MAXIMUM Txx	DATUM / DATE	VOLSTREKTE MINIMUM / ABSOLUTE MINIMUM Tnn	DATUM / DATE	LAAGSTE MAKSIMUM / LOWEST MAXIMUM Txn	DATUM / DATE	HOOGSTE MINIMUM / HIGHEST MINIMUM Tnx	DATUM / DATE	MAKSIMUM / MAXIMUM ≥30,0	MAKSIMUM / MAXIMUM ≤17,5	MAKSIMUM / MAXIMUM ≤10,0	MINIMUM ≥20,0	MINIMUM ≤+2,5	MINIMUM ≤0,0	MINIMUM ≤−2,5	≤+2,5	≤0,0	≤−2,5	MAAND- EN JAARTOTALE / MONTHLY AND ANNUAL TOTALS	MAKSIMUM IN 24 UUR / MAXIMUM IN 24 HOURS Rx	DATUM / DATE	≥0,1	≥1,0	≥10,0	≥25,0
362/710 HOOPSTAD – TNK φ 27°50'S λ 25°54'E H 1239 M HT 1,2 M HR 1,2 M																												
J	35,2	17,3	2,3	40,8	18	13,0	12	24,1	31	22,9	22	29	0	0	6	0	0	0				24,0	16,5	6	6	3	1	0
F	29,2	16,0	−0,3	34,8	12	10,6	9	18,7	21	21,2	18	14	0	0	1	0	0	0				202,8	59,2	8	12	11	7	2
M	31,0	15,8	2,7	35,6	14	11,9	4	24,7	31	19,5	6	22	0	0	0	0	0	0				10,1	5,5	8	7	4	0	0
A	24,1	9,9	−0,1	28,9	6	3,9	29	17,3	7	14,4	3	0	1	0	0	0	0	0				46,3	21,9	6	8	7	1	0
M	21,7	2,8	−0,7	26,7	14	−5,9	31	12,8	30	11,2	1	0	3	0	0	15	6	2	3	3	3	0,7	0,7	1	1	0	0	0
J	20,1	0,1	0,8	24,0	4	−5,5	1	17,2	1	7,6	12	0	1	0	0	24	18	6				0,0	0,0	–	0	0	0	0
J	19,3	−0,9	0,5	24,0	19	−6,5	6	12,2	3	9,6	2	0	5	0	0	3	23	13				10,0	10,0	26	1	1	1	0
A	20,6	1,5	−0,6	27,8	29	−6,0	12	10,5	10	6,7	19	0	6	0	0	19	8	2			13	2,1	1,0	6	3	1	0	0
S	25,3	4,5	−1,0	34,2	21	−2,0	15	10,5	28	13,0	13	9	3	0	0	13	4	0	27	17		60,0	35,5	28	3	3	2	1
O	27,8	11,5	−0,1	34,1	29	3,3	8	14,2	17	17,2	30	11	2	0	0	0	0	0				26,0	14,2	29	4	3	1	0
N	29,2	12,8	−0,9	36,7	19	5,6	11	22,8	24	18,2	20	12	0	0	0	0	0	0				68,0	36,5	22	7	5	2	1
D	28,6	15,7	−1,3	32,4	14	10,1	7	21,4	22	18,4	16	10	0	0	0	0	0	0				52,9	16,4	2	12	9	1	0
A	26,0	8,9	0,1	40,8	–	−6,5	–	10,5	–	22,9	–	107	21	0	7	74	59	23				502,9	59,2	–	64	47	16	4
364/300 WELKOM – AER φ 28° 0'S λ 26°40'E H 1338 M HT 1,2 M HR 1,2 M																												
J	32,7	17,3	2,1	38,3	18	13,1	27	20,6	31	21,0	22	28	0	0	4	0	0	0				66,5	38,8	2	9	6	1	1
F	27,5	15,6	−0,3	32,7	12	10,4	1	20,0	20	19,8	16	8	0	0	0	0	0	0				72,5	14,0	21	14	12	2	0
M	29,5	16,1	3,0	33,7	14	11,8	31	23,0	31	18,8	20	15	0	0	0	0	0	0				30,7	25,4	26	9	4	1	1
A	22,7	11,2	0,1	27,5	5	7,4	28	16,2	7	14,8	4	0	1	0	0	0	0	0				56,7	43,0	6	10	4	1	1
M	20,4	5,5	0,3	24,7	14	−2,3	31	11,2	30	11,6	1	0	5	0	0	6	3	0	3	3		2,3	1,8	1	2	1	0	0
J	18,9	2,7	1,0	22,8	5	−1,0	2	15,6	29	7,6	5	0	6	0	0	17	4	0				0,0	0,0	–	0	0	0	0
J	18,2	2,3	1,0	22,7	17	−3,6	7	12,4	3	8,4	2	0	12	0	0	19	8	1			6	5,8	5,8	26	1	1	0	0
A	19,1	4,4	−0,1	26,5	29	−2,8	11	10,7	10	8,2	17	0	11	0	0	5	3	1		21	11	15,0	6,6	5	2	2	1	0
S	23,8	6,9	−0,6	32,5	21	0,5	17	10,5	28	13,6	13	1	4	0	0	3	0	0	17			77,2	31,2	28	3	3	3	1
O	26,2	12,4	0,1	32,4	29	7,3	8	16,0	16	16,6	31	5	2	0	0	0	0	0				61,9	37,3	31	6	5	2	1
N	27,1	13,4	−0,5	33,6	19	6,4	11	22,2	11	16,8	19	5	0	0	0	0	0	0				47,7	17,6	22	9	7	2	0
D	27,5	15,5	−0,9	31,4	14	11,3	11	20,7	3	19,7	14	4	0	0	0	0	0	0				52,4	17,3	30	13	9	2	0
A	24,5	10,3	0,4	38,3	–	−3,6	–	10,5	–	21,0	–	66	41	0	4	50	18	2				488,7	43,0	–	78	54	15	5
365/430 KROONSTAD – MUN φ 27°40'S λ 27°15'E H 1348 M HT 1,2 M HR 1,2 M																												
J	33,1	16,6	3,2	39,6	19	10,1	12	18,5	31	19,9	5	28	0	0	0	0	0	0				47,2	15,5	6	11	8	1	0
F	27,8	15,1	0,8	31,9	13	9,8	1	21,9	22	19,5	13	6	0	0	0	0	0	0				148,1	32,5	13	12	11	6	2
M	29,2	15,0	2,8	33,8	15	10,9	4	21,4	31	18,0	20	8	0	0	0	0	0	0				47,1	17,5	9	10	6	2	0
A	22,7	9,3	−0,1	27,1	3	3,7	29	18,9	17	15,2	4	0	0	0	0	0	0	0				60,0	32,0	6	12	9	2	1
M	21,2	2,8	0,0	25,6	14	−5,8	31	12,7	30	9,2	1	0	3	0	0	15	3	1	3	3	3	4,4	3,5	20	3	1	0	0
J	19,6	−0,8	0,7	23,8	4	−5,0	21	15,0	29	4,5	5	0	4	0	0	25	19	9				0,0	0,0	–	0	0	0	0
J	18,9	−1,8	−0,2	23,2	17	−6,0	6	13,6	29	6,3	29	0	7	0	0	25	21	17				0,1	0,1	26	1	0	0	0
A	19,8	2,0	−0,7	25,8	29	−4,3	12	12,6	11	9,8	20	0	8	0	0	19	8	2			13	28,8	13,9	5	4	2	2	0
S	24,4	4,5	−0,9	32,2	21	−1,9	17	12,2	28	11,4	7	1	4	0	0	8	4	0	27	26		48,1	21,3	27	3	3	3	0
O	26,4	11,2	0,2	32,6	30	3,6	8	14,5	16	18,2	30	7	2	0	0	0	0	0				26,3	8,0	12	5	4	0	0
N	27,2	12,5	0,0	33,0	18	6,5	11	22,8	11	16,5	30	4	0	0	0	0	0	0				92,1	24,5	2	14	13	3	0
D	27,2	14,8	−0,4	31,0	31	10,5	11	21,1	3	18,6	31	3	0	0	0	0	0	0				55,9	29,5	19	12	8	1	1
A	24,8	8,4	0,5	39,6	–	−6,0	–	12,2	–	19,9	–	57	28	0	0	92	55	29				558,1	32,5	–	87	65	20	4
370/795 NEWCASTLE – YSKOR φ 27°45'S λ 29°57'E H 1195 M HT 1,2 M HR 1,2 M																												
J	31,9	16,5	2,5	38,0	18	9,0	31	12,7	31	20,6	5	23	1	0	1	0	0	0				93,6	21,0	31	12	12	3	1
F	27,3	14,5	−0,4	32,2	12	7,5	2	15,4	20	19,6	19	13	2	0	0	0	0	0				215,5	43,0	6	11	11	8	4
M	28,9	15,8	2,5	35,0	14	9,9	31	16,0	31	21,3	21	13	1	0	1	0	0	0				117,2	29,5	8	10	10	5	3
A	22,3	9,4	−1,4	27,0	3	3,6	26	14,8	16	15,5	7	0	3	0	0	0	0	0				82,1	27,0	3	8	8	3	1
M	22,3	5,6	0,3	26,9	7	0,0	4	14,3	18	12,2	29	0	3	0	0	6	0	0	3			11,0	6,0	28	3	3	0	0
J	20,5	0,6	−0,2	25,2	4	−5,5	25	17,0	21	9,9	6	0	1	0	0	22	15	6		3	16	0,0	0,0	–	0	0	0	0
J	20,8	1,2	0,1	26,7	18	−4,4	9	9,3	28	12,0	3	0	7	1	0	20	16	4			20	1,0	1,0	27	1	1	0	0
A	20,8	4,3	−1,5	28,4	28	−1,1	12	8,5	5	12,0	16	0	8	2	0	12	2	0				80,0	35,5	4	5	5	3	2
S	25,7	9,1	0,3	35,0	21	−0,5	17	9,0	28	13,5	25	9	3	1	0	7	1	0	17	17		72,0	32,0	27	3	3	3	1
O	27,2	12,4	0,3	34,5	30	7,0	16	10,8	16	22,3	30	11	4	0	2	0	0	0				83,0	46,0	26	6	6	2	1
N	26,4	13,6	−0,4	32,3	30	9,0	11	17,8	2	19,3	30	5	0	0	0	0	0	0				102,8	23,0	20	13	13	3	0
D	27,2	14,6	−0,7	33,0	30	9,7	11	16,1	10	16,5	5	9	2	0	0	0	0	0				83,2	39,0	9	9	9	3	1
A	25,1	9,8	0,1	38,0	–	−5,5	–	8,5	–	22,3	–	83	35	4	4	67	34	10				941,4	46,0	–	81	81	33	14
393/778 KURUMAN – TNK φ 27°28'S λ 23°26'E H 1315 M HT 1,2 M HR 1,2 M																												
J	34,5	17,6	2,4	38,5	18	12,7	12	29,8	5	21,5	24	29	0	0	4	0	0	0				9,7	5,5	5	3	2	0	0
F	30,2	17,0	0,5	36,1	12	13,8	11	21,6	18	19,8	17	16	0	0	0	0	0	0				86,5	34,2	20	6	6	3	1
M	29,7	16,4	2,2	33,6	14	12,6	3	21,8	28	18,6	6	19	0	0	0	0	0	0				72,5	18,5	8	10	7	3	0
A	23,5	11,2	0,2	28,6	6	7,8	28	17,2	7	15,8	6	0	2	0	0	0	0	0				36,8	12,0	7	5	5	2	0
M	21,2	5,1	0,1	25,6	10	−4,1	31	14,5	30	13,4	24	0	5	0	0	5	1	1	3	31	31	0,3	0,3	24	1	0	0	0
J	20,0	3,2	1,5	24,0	4	−3,5	1	16,6	27	8,9	29	0	4	0	0	13	3	1				0,4	0,4	25	1	0	0	0
J	19,5	2,1	1,0	22,6	18	−2,3	4	14,8	28	11,5	2	0	4	0	0	20	8	0				1,5	1,0	31	2	0	0	0
A	20,9	3,0	−0,1	26,3	17	−4,5	11	10,0	10	9,4	1	0	5	0	0	11	4	2			12	1,6	0,8	4	2	0	0	0
S	24,7	6,8	−0,2	31,0	20	−0,5	15	11,2	28	13,5	13	3	4	0	0	4	1	0	26	15		15,5	15,5	27	1	1	1	0
O	27,8	12,4	0,8	34,2	30	6,0	9	15,7	17	18,2	30	10	2	0	0	0	0	0				17,3	11,5	23	4	3	1	0
N	29,5	14,1	0,3	37,5	16	7,6	5	23,3	4	19,4	18	12	0	0	0	0	0	0				27,0	8,0	1	6	5	0	0
D	28,6	15,6	−0,8	32,6	31	11,5	6	22,0	2	18,2	27	10	0	0	0	0	0	0				181,0	81,0	2	9	9	5	3
A	25,8	10,4	0,7	38,5	–	−4,5	–	10,0	–	21,5	–	99	26	0	4	53	17	4				450,1	81,0	–	50	38	15	4

*Tm = 1/2 (Tx + Tn); Waar/Where** Laaste datum verwys na vorige maand / Last date refers to previous month.

TV 4 / [illegible]

UITERSTE TEMPERATURE – °C – EXTREME TEMPERATURES | RYP / FROST | NEERSLAG – mm – PRECIPITATION

MAAND / MONTH	Gemiddeldes van / Averages of: Daelikse maksimum / Daily maximum Tx	Daelikse minimum / Daily minimum Tn	Tm* – Normale Tm / Tm* – Longterm Tm ΔTm	Volstrekte maksimum / Absolute maximum Txx	Datum / Date	Volstrekte minimum / Absolute minimum Tnn	Datum / Date	Laagste maksimum / Lowest maximum Txn	Datum / Date	Hoogste minimum / Highest minimum Tnx	Datum / Date	Aantal dae met / Number of days with — Maksimum / Maximum ≥ 30,0	Maksimum < 17,5	Maksimum < 10,0	Minimum / Minimum ≥ 20,0	Minimum < +2,5	Minimum < 0,0	Minimum < −2,5	Vroegste en laatste datums / First and last dates < +2,5	< 0,0	< −2,5	Maand. en jaartotale / Monthly and annual totals	Maksimum in 24 uur / Maximum in 24 hours Rx	Datum / Date	Aantal dae met hoeveelhede / Number of days with amounts ≥ 0,1	≥ 1,0	≥ 10,0	≥ 25,0
399/894	**BALKFONTEIN – IRR**											**φ 27°24'S**			**λ 26°30'E**				**H 1280 M**			**HT 1,2 M**			**HR 1,2 M**			
J	33,4	17,3	2,3	39,2	18	12,5	12	23,0	31	22,5	22	28	0	0	2	0	0	0				59,0	17,2	25	10	9	3	0
F	27,9	16,1	-0,1	32,5	12	13,2	1	21,5	1	19,5	18	8	0	0	0	0	0	0				197,9	43,3	3	14	13	6	5
M	29,8	15,9	2,6	33,5	15	12,2	4	24,9	26	18,2	26	17	0	0	0	0	0	0				31,5	20,7	6	9	6	1	0
A	23,9	10,1	0,1	28,3	6	5,1	29	17,1	7	14,5	4	0	1	0	0	0	0	0				46,1	24,0	6	9	6	2	0
M	21,9	3,7	0,3	26,6	14	-3,0	3	12,5	30	12,2	1	0	3	0	0	11	5	1	3	3	3	0,2	0,2	1	1	0	0	0
J	20,3	0,9	1,5	25,0	4	-5,0	21	17,0	29	8,4	5	0	1	0	0	22	15	3				0,0	0,0	-	0	0	0	0
J	19,7	-0,2	0,4	24,7	18	-5,7	6	13,5	3	8,0	2	0	6	0	0	23	19	9				0,4	0,4	26	1	0	0	0
A	*20,9*	*2,5*	*-0,4*	*27,7*	*29*	*-4,6*	*12*	*11,6*	*10*	*8,5*	*7*	*0*	*6*	*0*	*0*	*19*	*6*	*3*			*13*	*15,5*	*14,0*	*4*	*2*	*2*	*1*	*0*
S	25,4	5,7	-0,6	31,0	12	-1,0	17	13,5	28	13,5	13	6	4	0	0	10	3	0	27	26		62,5	28,5	28	3	3	3	1
O	27,1	12,7	0,6	33,2	30	4,5	8	13,5	17	20,0	30	9	2	0	0	0	0	0				21,0	17,3	31	2	2	1	0
N	28,3	11,8	-0,8	34,5	18	5,7	11	23,0	11	16,3	30	8	0	0	0	0	0	0				80,4	34,5	22	9	5	3	2
D	27,8	14,3	-1,3	33,0	15	10,4	11	21,4	2	17,4	16	4	0	0	0	0	0	0				95,0	51,5	23	13	9	2	1
A	25,5	9,2	0,4	39,2	-	-5,7	-	11,6	-	22,5	-	80	23	0	2	85	48	16				609,7	51,5	-	73	55	22	9
403/886A	**FRANKFORT – TNK**											**φ 27°16'S**			**λ 28°30'E**				**H 1499 M**			**HT 1,2 M**			**HR 1,2 M**			
J	30,6	14,8	2,0	36,4	18	9,5	12	15,3	31	17,6	23	22	1	0	0	0	0	0				137,2	43,4	30	15	11	4	3
F	26,1	13,3	-0,3	30,1	12	8,4	27	19,6	4	17,1	19	1	0	0	0	0	0	0				139,9	39,5	3	14	9	5	2
M	28,0	13,7	2,8	32,8	15	10,8	10	19,9	31	17,2	20	4	0	0	0	0	0	0				41,5	12,5	27	10	6	1	0
A	21,3	7,6	0,0	26,1	6	1,2	29	18,0	8	15,0	7	0	0	0	0	4	0	0	24			39,4	16,3	7	10	6	1	0
M	20,6	0,9	0,7	24,5	8	-7,5	31	13,0	30	9,1	28	0	3	0	0	21	10	4		3	3	2,4	1,9	28	3	1	0	0
J	18,2	-3,4	0,5	21,5	5	-8,1	26	14,7	27	3,9	30	0	12	0	0	27	25	22				0,0	0,0	-	0	0	0	0
J	17,9	-3,8	0,0	22,6	19	-8,8	6	7,9	29	6,7	27	0	13	1	0	27	26	23				0,0	0,0	-	0	0	0	0
A	*19,0*	*0,3*	*-0,6*	*25,1*	*29*	*-4,8*	*12*	*11,1*	*11*	*6,2*	*10*	*0*	*10*	*0*	*0*	*24*	*17*	*4*				*60,8*	*25,0*	*4*	*4*	*4*	*3*	*1*
S	23,8	3,8	-0,1	31,4	21	-4,4	17	9,7	28	9,3	3	1	4	1	0	10	4	2	27	26	17	65,0	28,1	29	4	3	3	1
O	24,9	9,5	-0,5	31,0	26	2,6	8	10,7	16	15,4	27	3	3	0	0	0	0	0				37,7	17,0	12	13	7	1	0
N	25,1	11,2	-1,0	30,6	18	5,0	11	17,8	13	15,5	27	1	0	0	0	0	0	0				136,3	28,5	20	18	12	5	2
D	25,3	13,4	-0,8	29,8	15	9,3	11	19,4	10	17,7	14	0	0	0	0	0	0	0				155,1	40,5	23	13	11	5	3
A	23,4	6,8	0,2	36,4	-	-8,8	-	7,9	-	17,7	-	32	46	2	0	113	82	55				815,3	43,4	-	104	70	28	12
406/682	**VOLKSRUST – MUN**											**φ 27°22'S**			**λ 29°53'E**				**H 1652 M**			**HT 1,2 M**			**HR 1,2 M**			
J	28,0	14,5	2,8	33,8	18	8,0	31	10,5	31	17,6	25	9	1	0	0	0	0	0				173,5	34,0	30	13	13	8	2
F	23,9	12,2	0,2	28,4	15	6,4	2	14,0	20	16,2	12	0	3	0	0	0	0	0				131,1	58,0	3	12	11	4	1
M	25,8	13,7	3,0	31,2	14	7,5	31	12,0	31	16,1	15	1	2	0	0	0	0	0				65,5	20,0	26	9	9	3	0
A	18,9	7,6	-0,4	24,5	3	1,9	26	11,3	9	13,5	7	0	4	0	0	2	0	0	26			57,5	42,0	7	4	4	1	1
M	18,3	3,8	0,6	22,6	7	-2,7	31	9,5	31	8,0	18	0	9	1	0	17	3	1		5	31	9,0	5,0	28	3	3	0	0
J	16,8	-2,4	-0,5	21,4	4	-6,0	25	12,8	26	7,6	1	0	16	0	0	24	16	8				0,0	0,0	-	0	0	0	0
J	16,7	-1,0	0,6	22,6	18	-6,6	9	5,5	28	6,0	27	0	17	2	0	26	19	12				1,0	1,0	1	1	1	0	0
A	17,4	1,8	-0,6	23,8	28	-3,8	12	5,0	4	6,5	8	0	12	3	0	16	7	2			21	92,5	39,0	4	4	4	3	2
S	22,2	5,9	0,2	30,0	21	-2,0	17	6,3	28	13,8	14	0	6	3	0	7	1	0	28	17		78,0	39,0	27	3	3	3	1
O	23,0	9,5	0,3	29,6	30	2,8	3	7,8	16	15,0	24	0	5	1	0	0	0	0				89,0	54,0	26	7	7	2	1
N	*22,5*	*11,4*	*0,0*	*26,6*	*30*	*6,1*	*11*	*13,7*	*2*	*14,5*	*1*	*0*	*3*	*0*	*0*	*0*	*0*	*0*				*144,5*	*37,5*	*20*	*13*	*13*	*5*	*1*
D	-	-	-	-	-	-	-	-	-	-	-	-	-	-	-	-	-	-				96,2	20,5	13	13	12	3	0
A	-	-	-	-	-	-6,6	-	5,0	-	-	-	-	-	-	-	-	-	-				937,8	58,0	-	82	80	32	9
407/261A	**WAKKERSTROOM – MUN**											**φ 27°21'S**			**λ 30° 9'E**				**H 1780 M**			**HT 1,2 M**			**HR 1,2 M**			
J	26,3	13,3	1,7	32,0	18	8,2	31	11,2	31	16,5	25	4	2	0	0	0	0	0				102,0	26,0	30	9	9	5	1
F	22,8	11,2	-0,5	27,0	15	6,2	1	14,2	1	15,6	12	0	4	0	0	0	0	0				114,3	29,6	3	11	11	5	1
M	24,7	12,2	2,2	30,0	14	7,7	31	20,3	16	19,0	1	0	0	0	0	0	0	0				62,0	22,5	26	7	7	2	0
A	18,3	6,9	-0,9	23,0	3	-0,5	26	12,5	9	13,5	7	0	10	0	0	6	1	0	23	26		129,7	77,1	14	4	4	2	2
M	-	-	-	-	-	-	-	-	-	-	-	-	-	-	-	-	-	-				(1,0)	-	-	-	-	-	-
J	-	-	-	-	-	-	-	-	-	-	-	-	-	-	-	-	-	-			(22)	0,0	0,0	-	0	0	0	0
J	-	-	-	-	-	-	-	-	-	-	-	-	-	-	-	-	-	-				0,0	0,0	-	0	0	0	0
A	-	-	-	-	-	-	-	-	-	-	-	-	-	-	-	-	-	-				17,4	8,9	3	2	2	0	0
S	20,9	4,0	-0,4	29,6	21	-5,0	17	9,5	28	11,5	14	0	9	1	0	11	4	3		17	17	75,6	46,0	27	3	3	3	2
O	21,9	8,3	-0,6	27,0	25	0,1	3	11,2	17	14,5	10	0	4	0	0	1	0	0				68,6	37,6	19	6	6	2	1
N	20,5	9,3	-1,4	25,0	30	1,5	11	11,5	2	13,0	1	0	4	0	0	1	0	0	11			110,8	29,0	20	12	12	3	1
D	21,8	10,8	-1,4	26,9	15	5,6	12	17,0	11	14,0	20	0	2	0	0	0	0	0				(112,3)	-	-	-	-	-	-
A	-	-	-	32,0	-	-	-	-	-	-	-	-	-	-	-	-	-	-				(793,7)	-	-	-	-	-	-
408/598	**WELVERDIEND**											**φ 27°28'S**			**λ 30°50'E**				**H 1140 M**			**HT 1,2 M**			**HR 1,2 M**			
J	26,3	15,6	0,1	33,5	22	10,9	31	14,5	31	19,4	27	7	1	0	0	0	0	0				113,0	28,0	1	18	16	3	1
F	25,5	14,4	-0,9	31,5	14	9,4	1	16,2	1	17,8	19	3	1	0	0	0	0	0				257,2	66,0	5	14	14	7	4
M	26,6	15,6	1,5	32,8	14	10,7	31	16,8	31	18,1	15	3	1	0	0	0	0	0				247,5	68,0	28	11	10	6	5
A	21,4	10,4	-1,9	26,5	3	7,0	26	15,0	16	16,3	4	0	5	0	0	0	0	0				144,5	48,0	7	12	11	6	1
M	21,4	7,6	-0,4	27,8	1	1,4	4	12,8	31	14,1	1	0	5	0	0	4	0	0	3			10,5	7,5	22	2	2	0	0
J	20,1	4,7	0,1	24,0	17	0,6	25	14,8	11	9,7	21	0	1	0	0	3	0	0				0,5	0,5	10	1	0	0	0
J	20,2	5,1	0,3	27,2	17	1,4	9	8,3	29	11,5	27	0	7	2	0	4	0	0				4,5	3,0	28	3	1	0	0
A	21,2	6,1	-1,7	29,2	28	0,7	12	9,8	5	11,1	10	0	8	2	0	4	0	0				72,9	25,6	9	6	6	2	2
S	23,0	9,6	-0,8	35,2	21	0,9	17	8,9	28	14,0	14	8	7	1	0	1	0	0	17			96,5	33,0	27	7	6	3	3
O	24,2	11,4	-0,8	33,7	25	7,0	9	10,3	16	17,3	30	4	3	0	0	0	0	0				47,4	10,0	15	11	8	1	0
N	23,6	12,6	-1,2	31,8	9	6,5	11	15,4	13	16,5	10	5	4	0	0	0	0	0				151,2	34,2	24	14	13	6	2
D	24,3	14,0	-1,3	31,0	5	7,5	3	17,3	10	17,5	6	1	1	0	0	0	0	0				127,1	24,5	24	12	12	5	1
A	23,1	10,6	-0,6	35,2	-	0,6	-	8,3	-	19,4	-	31	44	5	0	16	0	0				1272,8	68,0	-	111	99	39	19

*Tm = 1/2 (Tx + Tn); Waar/Where** Laatste datum verwys na vorige maand / Last date refers to previous month.

TV 4 / 88

MAAND / MONTH	UITERSTE TEMPERATURE – °C – EXTREME TEMPERATURES: GEMIDDELDES VAN / AVERAGES OF: DAELIKSE MAKSIMUM DAILY MAXIMUM	DAELIKSE MINIMUM DAILY MINIMUM	$\bar{T}_m$ = NORMALE / LONGTERM $\bar{T}_m$	VOLSTREKTE MAKSIMUM ABSOLUTE MAXIMUM	DATUM / DATE	VOLSTREKTE MINIMUM ABSOLUTE MINIMUM	DATUM / DATE	LAAGSTE MAKSIMUM LOWEST MAXIMUM	DATUM / DATE	HOOGSTE MINIMUM HIGHEST MINIMUM	DATUM / DATE	AANTAL DAE MET NUMBER OF DAYS WITH: MAKSIMUM MAXIMUM > 30,0	MAKSIMUM MAXIMUM < 17,5	MAKSIMUM MAXIMUM < 10,0	MINIMUM MINIMUM > 20,0	MINIMUM MINIMUM < +2,5	MINIMUM MINIMUM < 0,0	MINIMUM MINIMUM < −2,5	RYP / FROST: VROEGSTE EN LAATSTE DATUMS FIRST AND LAST DATES < +2,5	< 0,0	< −2,5	NEERSLAG – mm – PRECIPITATION: MAAND- EN JAARTOTALE MONTHLY AND ANNUAL TOTALS	MAKSIMUM IN 24 UUR MAXIMUM IN 24 HOURS	DATUM / DATE	AANTAL DAE MET HOEVEELHEDE NUMBER OF DAYS WITH AMOUNTS ≥ 0,1	≥ 1,0	≥ 10,0	≥ 25,0
	T_x	T_n	ΔT_m	T_{xx}		T_{nn}		T_{xn}		T_{nx}												R_x		≥1	≥1	≥1	≥1
409/337			NHLANGANO	SWAZ								@ 27° 7'S			λ 31°12'E				H 1036 M			HT 1,2 M			HR 1,2 M			
J	26,2	16,6	0,9	34,6	24	12,2	31	14,9	31	21,8	27	8	1	0	1	0	0	0				66,2	22,6	2	18	13	1	0
F	25,5	15,3	0,1	31,0	9	10,3	1	17,1	1	18,8	17	3	2	0	0	0	0	0				281,3	77,0	5	14	13	9	4
M	26,7	16,6	3,0	33,1	14	11,7	31	17,3	31	19,5	26	6	1	0	0	0	0	0				45,1	16,0	9	12	9	2	0
A	21,5	11,6	−1,2	27,1	3	8,4	21	15,4	16	16,6	4	0	5	0	0	0	0	0				127,1	38,0	7	10	7	5	2
M	21,4	9,2	0,2	28,1	15	2,9	4	13,7	31	13,0	27	0	6	0	0	0	0	0				7,2	5,5	31	5	1	0	0
J	19,5	6,0	0,3	23,1	5	1,2	26	15,5	11	9,4	6	0	5	0	0	2	0	0	25			3,0	2,0	11	3	1	0	0
J	19,9	6,5	0,8	26,4	18	2,6	9	8,6	29	12,8	27	0	7	1	0	0	0	0				3,6	1,7	29	4	2	0	0
A	20,6	7,6	−0,3	28,4	16	1,1	12	10,4	5	11,4	10	0	9	0	0	1	0	0				50,7	27,0	4	6	5	2	1
S	22,4	10,4	−0,1	35,0	19	1,5	17	9,8	26	15,6	13	7	8	1	0	1	0	0	17			110,5	45,5	29	8	8	3	3
O	23,1	12,4	−0,7	33,3	25	7,7	16	10,6	16	19,0	30	3	4	0	0	0	0	0				63,9	16,5	12	13	10	3	0
N	23,4	13,8	−0,5	31,0	1	9,9	11	16,0	2	18,0	10	4	4	0	0	0	0	0				128,8	49,0	1	15	11	5	1
D	23,5	14,8	−0,9	30,6	4	8,5	3	16,9	10	19,2	15	2	2	0	0	0	0	0				97,6	27,5	24	13	10	3	1
A	22,8	11,7	0,1	35,0	–	1,1	–	8,6	–	21,8	–	33	54	2	1	4	0	0				985,0	77,0	–	121	90	33	12
411/324				MAKATINI – AGR								@ 27°24'S			λ 32°11'E				H 73 M			HT 1,2 M			HR 1,2 M			
J	31,7	21,3	–	39,0	24	17,4	29	21,7	31	25,2	27	20	0	0	22	0	0	0				71,2	27,5	2	10	7	2	2
F	31,0	19,9	–	36,5	14	12,7	2	23,3	25	23,8	14	19	0	0	16	0	0	0				141,2	75,0	6	9	8	3	2
M	32,6	21,3	–	37,8	14	15,9	12	24,3	31	24,3	25	26	0	0	26	0	0	0				4,0	1,7	3	4	2	0	0
A	27,5	15,4	–	32,3	3	10,8	18	21,5	16	20,5	4	6	0	0	2	0	0	0				84,7	75,5	8	7	5	1	1
M	27,1	12,4	–	34,7	1	4,3	4	20,0	2	18,7	18	4	0	0	0	0	0	0				10,1	3,5	29	7	4	0	0
J	25,8	9,7	–	29,3	30	4,8	25	21,5	1	15,4	27	0	0	0	0	0	0	0				1,8	1,0	1	3	1	0	0
J	25,4	8,6	–	31,0	26	3,0	5	16,8	28	15,0	28	1	1	0	0	0	0	0				1,5	1,5	22	1	1	0	0
A	26,1	10,8	–	34,3	28	2,5	13	15,4	11	16,4	20	7	2	0	0	0	0	0				16,6	6,0	4	6	5	0	0
S	26,9	14,9	–	37,3	21	8,3	19	15,9	28	18,8	5	9	2	0	0	0	0	0				253,3	193,5	29	6	3	3	2
O	27,7	16,9	–	36,4	5	10,7	4	20,2	15	20,8	28	8	0	0	3	0	0	0				16,7	9,0	10	5	4	0	0
N	27,4	18,0	–	35,3	1	13,4	16	22,4	13	21,3	25	7	0	0	5	0	0	0				135,7	41,0	21	15	13	4	2
D	27,9	18,4	–	32,2	5	10,0	3	22,6	9	21,7	24	9	0	0	10	0	0	0				60,9	17,0	24	8	7	3	0
A	28,1	15,6	–	39,0	–	2,5	–	15,4	–	25,2	–	116	5	0	84	0	0	0				797,7	193,5	–	81	60	16	9
413/158				DIAZ POINT – VRT		SWA						@ 26°38'S			λ 15° 6'E				H 23 M			HT 1,2 M			HR 1,2 M			
J	22,0	12,5	−0,8	24,0	18	5,5	26	18,8	14	15,0	5	0	0	0	0	0	0	0				0,0	0,0	–	0	0	0	0
F	22,1	14,7	−0,1	26,4	18	11,9	4	17,3	20	17,5	18	0	1	0	0	0	0	0				0,0	0,0	–	0	0	0	0
M	21,5	14,6	0,0	24,0	19	6,8	26	18,2	31	17,9	15	0	0	0	0	0	0	0				0,0	0,0	–	0	0	0	0
A	20,8	13,1	−0,1	32,7	28	10,2	9	13,5	10	19,2	28	2	6	0	0	0	0	0				0,0	0,0	–	0	0	0	0
M	19,6	11,6	−0,3	31,4	11	8,1	9	14,0	22	15,9	12	1	13	0	0	0	0	0				0,0	0,0	–	0	0	0	0
J	21,4	12,3	1,6	31,2	22	7,8	18	14,6	18	17,8	22	1	8	0	0	0	0	0				0,0	0,0	–	0	0	0	0
J	17,6	–	–	28,4	22	–	–	12,9	30	–	–	0	20	0	–	–	–	–				0,2	0,2	25	1	0	0	0
A	16,8	9,9	−0,6	24,5	13	6,0	23	12,0	23	12,5	16	0	20	0	0	0	0	0				0,4	0,4	10	1	0	0	0
S	17,3	10,4	−0,2	25,2	17	3,4	25	13,6	10	13,7	21	0	16	0	0	0	0	0				0,0	0,0	–	0	0	0	0
O	17,2	11,9	−0,6	20,5	1	8,7	2	12,0	2	15,8	25	0	15	0	0	0	0	0				0,0	0,0	–	0	0	0	0
N	18,6	13,1	−0,4	23,4	28	10,0	16	14,7	16	15,8	25	0	11	0	0	0	0	0				0,0	0,0	–	0	0	0	0
D	21,5	13,3	−0,1	25,6	8	10,0	17	16,0	22	16,5	6	0	1	0	0	0	0	0				16,5	9,5	1	4	4	0	0
A	19,7	–	–	32,7	–	–	–	12,0	–	–	–	4	111	0	–	–	–	–				17,1	9,5	–	6	4	0	0
419/162				KEETMANSHOOP – MK		SWA						@ 26°32'S			λ 18° 7'E				H 1064 M			HT 1,2 M			HR 1,2 M			
J	36,2	18,6	0,5	39,5	18	14,6	25	32,3	10	22,5	22	31	0	0	7	0	0	0				1,2	1,2	5	1	1	0	0
F	33,9	18,2	0,2	38,8	8	14,5	13	28,2	19	22,9	16	25	0	0	3	0	0	0				61,5	45,8	16	6	5	1	1
M	33,2	17,8	1,1	37,8	11	11,4	20	27,0	27	22,0	7	29	0	0	6	0	0	0				12,7	6,2	25	7	4	0	0
A	29,3	15,4	1,5	33,2	6	10,2	14	26,4	27	20,0	1	10	0	0	0	0	0	0				4,4	2,9	16	2	2	0	0
M	23,4	9,1	−0,5	29,2	9	0,8	30	13,4	29	14,5	7	0	3	0	0	2	0	0	29			0,0	0,0	–	0	0	0	0
J	23,1	8,9	1,9	27,3	6	3,8	20	19,7	20	15,4	7	0	0	0	0	0	0	0				0,0	0,0	–	0	0	0	0
J	22,3	7,4	1,6	29,5	30	1,7	15	13,9	27	18,5	31	0	5	0	0	4	0	0				3,7	3,7	1	1	1	0	0
A	23,4	7,9	0,6	29,8	28	2,1	20	12,0	10	15,2	23	0	4	0	0	1	0	0	20			0,7	0,7	9	1	0	0	0
S	26,0	10,2	−0,8	34,5	20	2,8	15	15,6	14	18,4	10	7	2	0	0	0	0	0				0,0	0,0	–	0	0	0	0
O	31,0	14,8	1,6	35,9	31	5,5	7	22,4	17	20,9	16	22	0	0	2	0	0	0				10,8	6,6	22	3	2	0	0
N	32,8	16,7	0,7	37,6	17	7,9	4	24,6	4	27,4	19	24	0	0	6	0	0	0				0,0	0,0	–	0	0	0	0
D	32,4	17,5	−0,7	37,3	27	11,1	9	27,4	2	23,2	1	24	0	0	7	0	0	0				15,0	4,7	21	9	4	0	0
A	28,9	13,5	0,6	39,5	–	0,8	–	12,0	–	27,4	–	172	14	0	31	7	0	0				110,0	45,8	–	30	19	1	1
432/237				ARMOEDSVLAKTE – AGR								@ 26°57'S			λ 24°38'E				H 1234 M			HT 1,2 M			HR 1,2 M			
J	35,5	18,8	1,9	40,0	18	12,0	12	28,5	5	23,0	29	29	0	0	4	0	0	0				38,9	10,0	4	7	7	1	0
F	31,0	16,5	0,7	36,6	11	12,1	11	19,9	21	20,4	17	16	0	0	1	0	0	0				78,3	28,4	20	9	8	3	1
M	31,1	16,0	2,4	35,8	14	13,8	19	22,5	28	18,8	17	23	0	0	0	0	0	0				34,9	21,8	28	9	6	1	0
A	24,0	10,2	−0,5	29,2	6	6,8	25	17,0	7	14,0	1	0	1	0	0	0	0	0				46,2	14,3	12	8	6	1	0
M	22,2	3,4	−0,6	27,0	14	−6,9	31	12,6	30	12,0	24	0	9	0	0	12	4	1	3	3	31	0,0	0,0	–	0	0	0	0
J	21,2	1,1	1,0	25,7	5	−5,0	1	18,1	20	8,6	29	0	0	0	0	21	11	4				0,1	0,1	5	1	0	0	0
J	20,7	−0,3	0,5	24,5	17	−4,7	16	14,7	27	9,4	2	0	3	0	0	25	8	8				1,2	1,2	26	1	1	0	0
A	22,2	1,5	−0,9	27,6	17	−7,0	12	11,8	10	8,1	1	0	4	0	0	20	8	4			14	0,8	0,8	4	1	0	0	0
S	26,3	6,1	0,0	34,2	21	−2,2	15	10,8	28	13,6	13	9	2	0	0	5	2	0	26	26		37,4	42,6	27	2	2	2	1
O	28,0	12,1	−0,2	33,6	29	3,6	8	14,2	17	17,9	30	14	2	0	0	0	0	0				120,6	8,3	27	8	5	0	0
N	28,8	13,1	−1,0	35,6	18	8,6	11	21,6	24	18,7	20	11	0	0	0	0	0	0				126,3	54,6	22	10	8	3	2
D	27,9	15,0	−2,1	32,3	31	10,4	7	21,3	19	18,0	16	4	0	0	0	0	0	0				185,4	55,0	18	13	11	8	1
A	26,6	9,3	0,1	40,0	–	−7,0	–	10,8	–	23,0	–	108	15	0	5	83	33	17				590,3	55,0	–	67	54	19	5

*$\bar{T}_m$ = ½ (T_x + T_n); Waar/Where** Laatste datum verwys na vorige maand / Last date refers to previous month.

MAAND / MONTH	Daelikse maksimum / Daily maximum $\bar{T}x$	Daelikse minimum / Daily minimum $\bar{T}n$	$\bar{T}m^*$ – Normale $\bar{T}m$ / $\bar{T}m^*$ – Longterm $\bar{T}m$ $\Delta \bar{T}m$	Volstrekte maksimum / Absolute maximum Txx	Datum / Date	Volstrekte minimum / Absolute minimum Tnn	Datum / Date	Laagste maksimum / Lowest maximum Txn	Datum / Date	Hoogste minimum / Highest minimum Tnx	Datum / Date	Maksimum / Maximum ≥ 30,0	Maksimum / Maximum < 17,5	Maksimum / Maximum < 10,0	Minimum ≥ 20,0	Minimum < +2,5	Minimum < 0,0	Minimum < −2,5	Ryp / Frost: Vroegste en laatste datums / First and last dates < +2,5	< 0,0	< −2,5	Maand- en jaartotale / Monthly and annual totals	Maksimum in 24 uur / Maximum in 24 hours Rx	Datum / Date	Aantal dae met hoeveelhede / Number of days with amounts ≥ 0,1	≥ 1,0	≥ 10,0	≥ 25,0
435/157	DOORNLAAGTE											φ 26°37'S			λ 26° 6'E				H 1472 M			HT 1,2 M			HR 1,2 M			
J	32,5	16,6	2,5	37,5	19	12,9	27	25,3	2	20,4	20	28	0	0	1	0	0	0				52,0	15,0	30	9	7	1	0
F	27,1	15,4	0,3	32,2	11	12,9	27	21,3	1	18,9	13	4	0	0	0	0	0	0				102,3	26,5	7	13	11	4	1
M	27,7	15,3	2,3	31,6	15	12,9	27	19,6	31	17,3	26	6	0	0	0	0	0	0				108,4	24,6	9	13	11	6	0
A	21,5	9,4	-0,5	26,1	6	4,2	24	17,2	17	15,2	7	0	1	0	0	0	0	0				67,5	28,0	7	6	6	3	1
M	20,4	3,7	0,1	24,4	14	-6,0	31	11,7	30	11,3	1	0	4	0	0	9	4	1	3	3	31	0,0	0,0	-	0	0	0	0
J	19,0	1,7	1,0	23,1	5	-3,2	21	15,3	27	10,6	5	0	6	0	0	21	7	1				0,0	0,0	-	0	0	0	0
J	18,6	0,6	0,4	22,9	17	-3,8	5	14,8	3	5,6	27	0	12	0	0	24	18	5				0,0	0,0	-	0	0	0	0
A	20,3	2,5	-1,0	26,4	29	-4,2	11	12,1	11	8,8	16	0	6	0	0	14	6	1			11	15,1	9,0	5	3	2	0	0
S	24,7	6,7	0,1	32,5	21	-1,2	17	12,1	29	12,8	3	3	5	0	0	3	2	0	17	17		105,5	82,0	28	3	3	3	1
O	25,9	11,4	-0,3	31,9	30	6,2	2	11,5	17	16,9	30	6	3	0	0	0	0	0				21,3	7,0	30	8	6	0	0
N	26,4	12,2	-1,1	31,5	18	4,6	11	21,3	24	17,3	26	4	0	0	0	0	0	0				78,4	23,0	22	13	10	3	0
D	26,1	14,2	-1,3	29,6	15	10,8	11	17,9	2	16,6	30	0	0	0	0	0	0	0				180,7	49,5	19	14	13	5	3
A	24,2	9,1	0,2	37,5	-	-6,0	-	11,5	-	20,4	-	51	37	0	1	71	37	8				731,2	82,0	-	82	69	25	6
437/134	POTCHEFSTROOM - AGR											φ 26°44'S			λ 27° 5'E				H 1345 M			HT 1,2 M			HR 1,2 M			
J	32,6	17,2	2,5	38,6	19	13,2	13	23,2	31	21,4	19	27	0	0	4	0	0	0				95,1	35,0	25	10	6	3	2
F	27,5	15,5	-0,2	31,4	11	12,0	1	20,0	1	18,8	19	4	0	0	0	0	0	0				119,9	27,0	7	13	10	5	2
M	28,8	15,3	2,1	33,2	15	11,6	4	21,2	31	19,0	16	8	0	0	0	0	0	0				84,1	34,5	28	10	7	3	1
A	22,2	9,4	-0,9	27,6	6	3,8	26	16,8	7	14,6	4	0	1	0	0	0	0	0				123,0	56,6	7	10	8	4	1
M	21,5	3,8	0,0	25,5	14	-5,4	31	12,8	30	10,2	29	0	3	0	0	9	3	2	3	3	3	0,2	0,2	1	1	0	0	0
J	19,6	0,9	1,0	23,8	4	-3,6	21	16,2	29	7,2	5	0	4	0	0	22	12	2				0,2	0,2	4	1	0	0	0
J	19,3	0,1	0,2	24,2	18	-5,0	8	15,0	3	6,0	27	0	7	0	0	24	16	6				0,0	0,0	-	0	0	0	0
A	21,1	2,7	-0,9	27,0	29	-5,0	12	12,7	11	8,4	7	0	5	0	0	16	5	4			21	14,7	6,1	5	3	3	0	0
S	25,6	6,6	-0,4	33,4	21	-0,4	15	14,2	28	14,6	7	5	4	0	0	5	1	0	26	15		34,5	15,5	28	3	3	2	0
O	26,4	11,8	-0,8	31,4	30	3,8	8	12,9	17	17,8	10	6	2	0	0	0	0	0				48,0	13,8	26	9	7	2	0
N	27,5	12,3	-1,1	32,6	18	4,8	11	23,4	11	16,8	30	7	0	0	0	0	0	0				46,4	14,1	21	12	11	1	0
D	26,8	14,9	-1,0	31,4	15	12,3	11	21,6	10	18,0	16	2	0	0	0	0	0	0				163,8	33,4	19	15	13	8	1
A	24,9	9,2	0,0	38,6	-	-5,4	-	12,7	-	21,4	-	59	26	0	4	76	37	14				729,9	56,6	-	87	68	28	7
438/731	VEREENIGING - RWB											φ 26°41'S			λ 27°55'E				H 1440 M			HT 1,2 M			HR 1,2 M			
J	30,9	17,2	2,4	37,0	19	14,5	11	17,0	31	20,6	19	22	1	0	2	0	0	0				84,1	19,8	6	11	10	3	0
F	26,8	15,3	0,0	31,0	11	11,2	1	19,0	1	18,5	13	2	0	0	0	0	0	0				62,6	18,0	7	11	9	2	0
M	28,3	15,7	2,6	33,8	15	12,1	4	20,5	31	18,0	24	4	0	0	0	0	0	0				59,1	12,6	26	15	10	2	0
A	21,1	9,8	-0,7	26,1	3	5,0	26	16,7	17	15,4	7	0	1	0	0	0	0	0				110,4	39,0	4	10	8	3	2
M	20,9	5,2	0,8	24,0	14	-3,6	31	16,0	2	11,5	29	0	1	0	0	3	2	1	3	3	31	5,5	5,5	1	1	1	0	0
J	18,8	1,0	1,0	22,7	4	-3,5	25	15,0	29	5,5	30	0	8	0	0	22	11	2				0,0	0,0	-	0	0	0	0
J	18,4	0,0	0,3	22,5	19	-3,5	13	14,3	29	7,3	3	0	12	0	0	25	19	3				0,0	0,0	-	0	0	0	0
A	20,2	3,2	-0,6	25,6	31	-3,0	12	12,0	11	8,6	20	0	5	0	0	12	4	1		14	12	20,0	11,5	4	3	3	1	0
S	24,7	7,4	0,1	31,6	21	0,5	17	12,0	28	19,8	4	1	4	0	0	1	0	0	17			54,0	23,5	27	3	3	2	0
O	25,6	12,3	-0,5	30,5	29	6,3	8	12,0	17	17,1	26	2	2	0	0	0	0	0				26,4	6,0	26	9	7	0	0
N	25,9	13,1	-0,8	30,9	19	9,2	6	19,4	13	16,8	27	2	0	0	0	0	0	0				187,3	122,0	20	15	11	3	2
D	25,3	15,2	-0,8	30,8	15	12,0	11	19,0	10	17,9	31	1	0	0	0	0	0	0				256,2	58,0	18	14	12	7	5
A	23,9	9,6	0,3	37,0	-	-3,6	-	12,0	-	20,6	-	34	34	0	2	63	36	7				865,6	122,0	-	92	74	23	9
441/385	STANDERTON - TNK											φ 26°55'S			λ 29°13'E				H 1581 M			HT 1,2 M			HR 1,2 M			
J	29,3	14,4	1,3	34,2	18	10,2	31	13,5	31	17,6	23	13	1	0	0	0	0	0				76,4	14,5	23	11	11	3	0
F	25,0	12,7	-0,8	29,5	11	6,2	2	18,9	20	16,2	19	0	0	0	0	0	0	0				123,1	47,0	3	13	10	4	1
M	27,3	13,3	1,7	32,3	14	9,8	31	17,4	31	15,8	20	2	1	0	0	0	0	0				54,2	15,0	27	9	8	1	0
A	20,2	8,0	-1,0	25,5	3	3,3	24	16,0	9	14,1	4	0	2	0	0	0	0	0				61,5	19,0	4	8	8	3	0
M	20,0	3,0	0,4	24,0	8	-5,8	31	13,3	30	9,0	28	0	3	0	0	14	4	2	3	3	3	4,5	4,5	1	1	1	0	0
J	17,5	-0,9	0,6	21,0	5	-5,9	21	13,2	29	6,5	30	0	16	0	0	26	20	10				0,0	0,0	-	0	0	0	0
J	17,2	-1,6	0,5	21,9	19	-6,2	7	6,4	29	8,1	27	0	18	2	0	26	22	15				0,0	0,0	-	0	0	0	0
A	18,9	1,4	-0,2	24,6	29	-4,8	12	11,0	11	7,5	10	0	11	0	0	18	12	5				38,5	19,0	5	3	3	2	0
S	23,8	4,9	0,4	31,1	21	-4,5	17	9,3	28	12,3	14	1	4	1	0	6	4	1	26	26	17	57,5	32,5	29	3	3	2	1
O	24,0	9,6	-0,5	30,7	10	3,9	3	9,1	16	14,5	10	1	4	1	0	0	0	0				50,6	16,5	12	10	9	2	0
N	23,9	10,7	-1,2	28,4	18	3,4	11	15,5	13	15,5	1	0	2	0	0	0	0	0				149,4	42,5	12	15	14	4	1
D	23,8	12,6	-1,9	29,6	15	9,0	2	15,0	10	15,7	31	0	2	0	0	0	0	0				113,9	46,0	16	9	7	5	1
A	22,6	7,3	-0,1	34,2	-	-6,2	-	6,4	-	17,6	-	17	64	4	0	90	62	33				729,6	47,0	-	82	74	26	4
442/811	NOOITGEDACHT - AGR											φ 26°31'S			λ 29°50'E				H 1694 M			HT 1,2 M			HR 1,2 M			
J	26,4	13,9	1,3	30,5	18	9,5	31	12,5	31	16,5	23	1	1	0	0	0	0	0				184,3	44,5	3	16	15	8	2
F	23,5	11,9	-0,6	28,0	10	6,0	2	16,0	20	15,5	12	0	4	0	0	0	0	0				91,0	17,0	10	9	8	5	0
M	25,7	13,0	2,1	30,5	15	8,5	31	13,8	31	16,5	1	1	1	0	0	0	0	0				58,1	17,5	26	9	7	2	0
A	19,2	8,0	-0,9	23,6	6	1,5	26	13,0	17	13,5	7	0	7	0	0	1	0	0	26			47,4	16,5	7	10	7	2	0
M	19,6	3,9	0,9	22,5	15	-4,0	3	13,0	18	8,0	15	0	5	0	0	9	3	2		3	3	2,7	1,4	1	2	2	0	0
J	14,7	-1,2	-0,1	20,4	5	-8,2	25	12,7	29	6,0	1	0	18	0	0	26	19	9				0,0	0,0	-	0	0	0	0
J	17,2	-0,6	0,4	22,0	19	-7,2	14	12,0	28	6,0	27	0	16	0	0	23	17	8				0,0	0,0	-	0	0	0	0
A	18,7	1,5	-0,9	24,3	31	-7,0	12	9,0	11	7,0	10	0	11	1	0	16	11	5	(28	26	21)	34,0	22,5	4	3	3	1	0
S	23,2	-	-	30,1	21	-	-	7,8	28	-	-	1	4	1	-	-	-	-				61,0	27,0	28	3	3	3	1
O	22,5	9,2	-0,7	29,0	26	4,9	17	7,5	16	14,7	26	0	3	2	0	0	0	0				54,8	13,5	26	8	4	1	0
N	22,0	10,0	-1,2	26,5	7	2,5	11	13,5	13	14,0	27	0	3	0	0	0	0	0				142,1	26,0	8	18	14	6	1
D	22,4	11,9	-1,4	27,0	15	6,5	2	10,8	10	14,5	20	0	3	0	0	0	0	0				163,7	42,0	20	10	8	5	2
A	21,4	-	-	30,5	-	-	-	7,5	-	16,5	-	3	76	4	-	-	-	-				839,1	44,5	-	88	71	33	6

* $\bar{T}m = 1/2 (\bar{T}x + \bar{T}n)$; Waar/Where** Laatste datum verwys na vorige maand / Last date refers to previous month.

TV 4 / 100

TABEL I

TABLE I

MAAND / MONTH	UITERSTE TEMPERATUUR – °C – EXTREME TEMPERATURES: GEMIDDELDES VAN AVERAGES OF: DAELIKSE MAKSIMUM DAILY MAXIMUM Tx	DAELIKSE MINIMUM DAILY MINIMUM Tn	Tm* – NORMALE Tm / Tm* – LONGTERM Tm ΔTm	VOLSTREKTE MAKSIMUM ABSOLUTE MAXIMUM Tmx	DATUM / DATE	VOLSTREKTE MINIMUM ABSOLUTE MINIMUM Tmn	DATUM / DATE	LAAGSTE MAKSIMUM LOWEST MAXIMUM Tkn	DATUM / DATE	HOOGSTE MINIMUM HIGHEST MINIMUM Tnx	DATUM / DATE	AANTAL DAE MET NUMBER OF DAYS WITH: MAKSIMUM MAXIMUM >30,0	MAKSIMUM MAXIMUM <17,5	MAKSIMUM MAXIMUM <10,0	MINIMUM MINIMUM >20,0	MINIMUM MINIMUM <+2,5	MINIMUM MINIMUM <0,0	MINIMUM MINIMUM <−2,5	RYP / FROST: VROEGSTE EN LAATSTE DATUMS FIRST AND LAST DATES <+2,5	<0,0	<−2,5	NEERSLAG – mm – PRECIPITATION: MAAND- EN JAARTOTALE MONTHLY AND ANNUAL TOTALS Rx	MAKSIMUM IN 24 UUR MAXIMUM IN 24 HOURS	DATUM / DATE	AANTAL DAE MET HOEVEELHEDE NUMBER OF DAYS WITH AMOUNTS: 0,1 ≥	1,0 ≥	10,0 ≥	25,0 ≥
444/540	**PIET RETIEF – TNK**											**φ 27° 0'S**			**λ 30°48'E**				**H 1263 M**									
J	26,6	15,5	0,9	33,2	22	10,4	31	13,4	31	18,5	24	6	2	0	0	0	0	0				129,3	25,1	24	16	14	5	1
F	25,2	14,1	−0,4	30,6	15	9,0	1	14,7	1	18,0	12	2	3	0	0	0	0	0				210,5	45,3	6	14	13	7	3
M	26,3	15,6	1,9	32,7	14	10,0	31	15,0	31	19,0	26	3	1	0	0	0	0	0				83,8	22,0	28	13	9	3	0
A	20,4	10,5	−1,4	27,0	3	6,3	26	13,5	16	14,9	4	0	5	0	0	0	0	0				181,9	65,0	3	11	9	4	4
M	20,4	7,3	−0,4	25,5	15	2,0	4	11,7	31	11,3	15	0	5	0	0	2	0	0	4			5,0	3,5	31	4	2	0	0
J	18,5	3,7	−0,5	23,9	4	0,7	24	14,2	11	8,0	6	0	10	0	0	10	0	0				2,3	1,9	1	2	1	0	0
J	19,1	4,0	0,0	25,4	17	−0,5	9	7,0	29	10,0	27	0	10	2	0	6	2	0		6		4,1	1,8	22	4	2	0	0
A	20,0	5,7	−0,8	27,6	28	0,3	22	8,5	4	10,6	30	0	9	2	0	5	0	0				68,4	38,5	4	6	4	3	1
S	*23,5*	*10,2*	*1,0*	*34,4*	*21*	*−0,6*	*17*	*8,5*	*28*	*15,8*	*22*	*5*	*6*	*1*	*0*	*1*	*1*	*0*	*27*	*17*		*78,4*	*27,0*	*29*	*8*	*6*	*3*	*1*
O	23,7	11,3	−0,6	32,6	25	6,2	16	8,8	16	17,7	30	3	4	1	0	0	0	0				51,3	13,2	10	12	8	2	0
N	23,0	12,6	−0,9	29,8	9	8,6	14	15,2	2	16,0	10	0	4	0	0	0	0	0				111,3	21,2	12	16	14	5	0
D	23,7	13,9	−1,0	31,1	14	6,9	3	14,4	10	17,3	6	1	2	0	0	0	0	0				130,3	36,7	9	13	11	4	2
A	22,5	10,4	−0,2	34,4	–	−0,6	–	7,0	–	19,0	–	20	61	6	0	24	3	0				1056,6	65,0	–	119	93	36	12
445/274	**MALKERNS**			**SWAZ**								**φ 26°34'S**			**λ 31°10'E**				**H 730 M**									
J	27,6	18,3	1,2	35,0	7	14,8	16	18,4	31	25,2	27	11	0	0	4	0	0	0				83,7	22,8	30	17	14	1	0
F	27,1	17,1	0,4	33,5	9	13,0	1	18,3	1	20,5	10	4	0	0	2	0	0	0				174,0	34,5	6	13	13	7	2
M	27,9	16,3	2,2	32,6	14	15,0	31	20,7	31	21,9	26	7	0	0	3	0	0	0				30,3	7,6	9	10	7	0	0
A	23,5	13,9	−0,4	29,0	3	10,8	26	16,0	16	18,2	4	0	2	0	0	0	0	0				115,7	28,0	14	13	10	4	1
M	23,7	11,3	0,8	31,4	1	4,9	4	15,4	31	17,4	27	2	2	0	0	0	0	0				3,8	1,0	2	5	2	0	0
J	22,0	8,5	0,8	27,0	5	3,4	25	16,6	1	12,3	27	0	1	0	0	0	0	0				2,8	2,5	1	2	1	0	0
J	22,1	8,9	1,0	28,4	26	5,3	9	11,4	29	13,5	27	0	2	0	0	0	0	0				10,5	8,3	22	5	2	0	0
A	23,1	9,4	0,2	31,9	31	4,1	12	12,4	4	14,2	30	4	4	0	0	0	0	0				29,7	17,5	3	6	4	1	0
S	*24,6*	*12,4*	*0,2*	*34,0*	*21*	*3,4*	*17*	*12,3*	*26*	*16,4*	*13*	*8*	*7*	*0*	*0*	*0*	*0*	*0*				*148,6*	*48,8*	*28*	*21*	*8*	*3*	*3*
O	25,8	13,6	−0,1	36,0	5	8,5	4	13,4	16	18,4	27	6	4	0	0	0	0	0				73,2	23,0	12	10	8	3	0
N	24,7	15,3	−0,7	34,0	27	10,6	14	18,0	28	20,0	10	5	0	0	0	0	0	0				154,3	29,5	14	19	16	6	1
D	24,9	16,4	−0,8	30,5	14	10,6	12	17,6	10	19,0	6	2	0	0	0	0	0	0				232,4	70,0	24	15	14	7	3
A	24,7	13,6	0,4	36,0	–	3,4	–	11,4	–	25,2	–	49	22	0	9	0	0	0				1059,0	70,0	–	126	99	32	10
445/512	**MATSAPA**			**SWAZ**								**φ 26°32'S**			**λ 31°18'E**				**H 642 M**									
J	28,5	18,6	0,4	35,6	7	15,0	16	18,5	31	24,0	27	13	0	0	7	0	0	0				79,6	30,0	9	9	9	2	1
F	28,2	17,5	−0,2	33,0	15	13,5	1	19,5	1	21,0	10	8	0	0	3	0	0	0				135,6	31,6	5	8	8	6	1
M	28,4	18,7	1,2	33,0	14	15,5	31	20,6	31	21,5	26	10	0	0	5	0	0	0				41,5	27,5	3	3	3	2	1
A	29,9	13,9	−1,4	29,5	3	10,5	26	16,0	16	17,5	4	0	1	0	0	0	0	0				89,0	35,5	8	5	5	4	1
M	23,8	11,2	0,0	32,0	1	5,4	4	16,5	31	16,6	27	2	1	0	0	0	0	0				4,0	4,0	2	1	1	0	0
J	22,2	8,6	0,2	27,1	5	4,5	25	16,7	1	13,0	30	0	1	0	0	0	0	0				0,0	0,0	–	0	0	0	0
J	22,2	8,4	0,2	29,0	26	5,5	9	11,0	29	15,0	27	0	2	0	0	0	0	0				2,1	2,1	26	1	1	0	0
A	23,4	9,3	−0,6	32,5	31	4,8	13	12,0	4	14,5	30	5	4	0	0	0	0	0				19,3	14,0	4	2	2	1	0
S	*24,8*	*12,1*	*−0,5*	*36,5*	*21*	*4,0*	*17*	*12,4*	*28*	*15,5*	*13*	*8*	*6*	*0*	*0*	*0*	*0*	*0*				*197,6*	*68,0*	*28*	*4*	*4*	*4*	*4*
O	25,8	14,0	−1,0	34,5	5	9,0	4	14,0	16	19,0	27	5	4	0	0	0	0	0				90,4	38,5	12	5	5	3	1
N	25,2	15,9	−1,2	34,5	25	11,5	14	18,4	28	22,0	27	4	0	0	1	0	0	0				119,9	19,0	10	12	12	7	0
D	*25,5*	*16,7*	*−1,8*	*32,0*	*5*	*11,5*	*12*	*16,5*	*16*	*19,5*	*6*	*2*	*0*	*0*	*0*	*0*	*0*	*0*				*177,8*	*44,0*	*19*	*9*	*9*	*6*	*4*
A	25,2	13,7	−0,4	36,5	–	4,0	–	11,0	–	24,0	–	57	19	0	16	0	0	0				954,8	68,0	–	59	59	35	13
445/569	**HLATIKULU**			**SWAZ**								**φ 26°59'S**			**λ 31°19'E**				**H 1186 M**									
J	23,8	14,7	0,6	32,3	7	10,4	22	13,2	31	19,0	25	2	3	0	0	0	0	0				126,4	20,5	2	16	15	3	0
F	24,0	14,1	0,3	29,4	9	9,0	1	16,4	20	18,5	16	0	1	0	0	0	0	0				264,1	58,5	5	15	15	7	3
M	24,6	15,4	2,1	31,5	14	10,4	31	16,7	31	19,5	15	1	2	0	0	0	0	0				38,4	7,5	8	13	12	0	0
A	*26,0*	*11,4*	*−1,1*	*25,0*	*2*	*7,4*	*19*	*12,7*	*15*	*15,1*	*4*	*0*	*6*	*0*	*0*	*0*	*0*	*0*				*116,0*	*41,5*	*7*	*9*	*9*	*4*	*1*
M	20,4	10,6	0,4	26,5	14	5,4	6	14,5	31	16,3	15	0	4	0	0	0	0	0				11,9	7,0	31	4	4	0	0
J	18,7	8,0	0,3	21,6	4	5,4	25	16,2	16	11,5	4	0	7	0	0	0	0	0				4,4	2,5	1	1	1	0	0
J	19,2	7,4	0,8	25,0	15	4,0	30	7,9	28	12,9	18	0	9	1	0	0	0	0				6,3	4,0	22	3	2	0	0
A	20,6	7,7	0,0	27,3	27	2,2	11	13,4	4	13,5	10	0	5	0	0	1	0	0	11			56,0	27,5	4	7	7	1	1
S	*22,9*	*9,9*	*1,1*	*31,9*	*13*	*2,5*	*17*	*13,4*	*28*	*18,5*	*13*	*3*	*5*	*0*	*0*	*0*	*0*	*0*	*11*			*189,4*	*67,5*	*29*	*13*	*11*	*3*	*3*
O	23,6	11,4	1,0	29,5	5	6,3	16	15,4	17	18,2	30	0	1	0	0	0	0	0	**			63,0	17,5	10	9	9	2	0
N	21,4	12,1	−0,5	30,2	24	8,4	13	14,5	12	15,6	25	1	3	0	0	0	0	0				172,4	27,0	2	16	16	7	2
D	22,6	12,2	−0,9	30,0	7	6,4	6	16,5	1	16,0	24	0	2	0	0	0	0	0				256,8	68,5	24	13	13	7	4
A	21,8	11,2	0,3	32,3	–	2,2	–	7,9	–	19,5	–	7	48	1	0	1	0	0				1307,1	68,5	–	119	114	34	14
446/772	**WISSELRODE**			**SWAZ**								**φ 26°52'S**			**λ 31°58'E**				**H 155 M**									
J	32,4	21,2	1,0	39,5	2	17,4	1	22,5	31	25,9	25	23	0	0	22	0	0	0				42,3	26,9	2	5	3	1	0
F	31,2	19,3	−0,4	36,2	15	11,2	2	23,0	25	23,5	16	21	0	0	10	0	0	0				214,6	87,1	6	9	9	4	2
M	32,2	20,8	1,7	35,5	24	15,0	31	24,8	31	24,5	26	25	0	0	19	0	0	0				8,2	6,9	9	3	1	0	0
A	27,3	14,4	−2,2	32,0	3	9,4	29	20,6	16	22,0	4	5	0	0	2	0	0	0				28,5	9,0	14	8	6	0	0
M	27,4	10,5	−0,7	36,4	1	1,9	4	20,5	2	18,8	18	4	0	0	0	1	0	0	4			10,9	3,7	22	5	5	0	0
J	25,9	7,6	0,1	29,6	30	1,2	25	19,2	1	15,5	2	0	0	0	0	2	0	0				9,8	9,1	1	2	1	0	0
J	25,5	6,4	0,2	31,2	3	−0,9	8	17,2	28	12,1	29	2	1	0	0	3	1	0		5		0,0	0,0	–	0	0	0	0
A	26,6	8,4	−1,5	33,6	28	0,7	12	16,5	11	17,1	30	6	1	0	0	3	0	0		5		15,0	7,5	6	4	3	0	0
S	*27,7*	*13,9*	*−0,8*	*39,1*	*21*	*0,3*	*17*	*14,6*	*28*	*18,3*	*8*	*10*	*3*	*0*	*0*	*1*	*0*	*0*	*17*	**		*141,7*	*68,5*	*29*	*4*	*3*	*3*	*3*
O	28,2	15,8	−1,4	37,6	5	8,0	4	19,1	17	21,2	27	11	0	0	2	0	0	0				39,0	12,7	10	10	6	1	0
N	28,2	17,9	−1,3	36,1	1	14,0	14	22,0	13	21,3	29	8	0	0	2	0	0	0				232,6	68,0	25	12	12	7	3
D	28,3	18,6	−2,0	33,1	9	10,9	3	22,5	16	22,5	6	10	0	0	12	0	0	0				193,0	46,0	19	8	8	5	2
A	28,4	14,6	−0,6	39,5	–	−0,9	–	14,8	–	25,9	–	125	5	0	69	10	1	0				895,6	87,1	–	70	57	21	10

* Tm = 1/2 (Tx + Tn); Waar/Where** Laatste datum verwys na vorige maand / Last date refers to previous month.

MAAND / MONTH	Daelikse maksimum / Daily maximum Tx	Daelikse minimum / Daily minimum Tn	ΔTm: Tm* – normale Tm / Tm* – longterm Tm	Volstrekte maksimum / Absolute maximum Txx	Datum / Date	Volstrekte minimum / Absolute minimum Tnn	Datum / Date	Laagste maksimum / Lowest maximum Txn	Datum / Date	Hoogste minimum / Highest minimum Tnx	Datum / Date	Maksimum / Maximum ≥ 30,0	Maksimum / Maximum < 17,5	Maksimum / Maximum < 10,0	Minimum ≥ 20,0	Minimum < +2,5	Minimum < 0,0	Minimum < –2,5	Vroegste en laatste datums / First and last dates < +2,5	< 0,0	< –2,5	Maand- en jaartotale / Monthly and annual totals	Maksimum in 24 uur / Maximum in 24 hours Rx	Datum / Date	≥ 0,1	≥ 1,0	≥ 10,0	≥ 25,0
461/208 TWEE RIVIERE												φ 26°28'S			λ 20°37'E				H 879 M			HT 1,2 M			HR 1,2 M			
J	37,2	19,9	1,4	40,8	18	15,1	28	34,0	7	26,0	22	31	0	0	13	0	0	0				10,3	5,5	2	4	2	0	0
F	34,9	19,9	1,1	41,2	12	15,2	11	27,9	23	23,4	16	27	0	0	14	0	0	0				47,3	15,5	17	6	6	3	0
M	33,5	19,4	2,7	38,6	11	14,6	21	20,4	27	22,6	7	26	0	0	11	0	0	0				25,5	16,0	27	6	5	1	0
A	28,0	13,9	1,4	32,2	6	8,6	27	23,6	19	19,8	1	4	0	0	0	0	0	0				62,5	19,5	6	6	6	4	0
M	24,2	4,7	-0,1	29,2	13	-4,0	31	13,8	30	13,0	1	0	2	0	0	8	2	2	3	30	31	0,0	0,0	-	0	0	0	0
J	23,7	3,8	1,8	28,4	6	-4,8	22	18,6	20	13,0	13	0	0	0	0	10	4	3				0,0	0,0	-	0	0	0	0
J	22,5	2,6	0,8	27,0	31	-4,4	28	16,3	3	15,5	31	0	2	0	0	18	11	1				5,0	4,0	31	2	2	0	0
A	23,3	4,0	-0,4	29,0	17	-4,2	12	13,0	10	13,5	1	0	3	0	0	8	5	4			21	0,0	0,0	-	0	0	0	0
S	26,6	6,9	-0,3	36,2	20	-1,8	17	16,8	14	14,4	2	12	2	0	0	6	1	0		17		0,4	0,4	28	1	0	0	0
O	30,8	13,5	1,4	38,0	29	2,1	8	19,0	17	20,8	22	20	0	0	2	1	0	0	8			38,6	28,8	16	2	1	1	1
N	33,2	15,3	0,2	39,6	18	7,6	12	25,9	4	26,0	19	25	0	0	6	0	0	0				0,4	0,4	23	1	0	0	0
D	32,8	18,6	-0,4	36,7	8	13,5	10	28,3	1	22,1	30	24	0	0	6	0	0	0				46,5	27,8	21	8	4	2	1
A	29,2	11,9	0,8	41,2	-	-4,8	-	13,0	-	26,0	-	169	9	0	52	51	23	10				236,5	28,8	-	36	26	11	2
474/680 CARLETONVILLE - PUR												φ 26°20'S			λ 27°23'E				H 1500 M			HT 1,2 M			HR 1,2 M			
J	30,8	16,6	-	37,1	19	13,6	28	22,6	31	19,5	19	18	0	0	0	0	0	0				61,0	18,0	31	8	8	2	0
F	26,5	15,1	-	31,3	11	11,0	27	18,1	1	18,6	13	1	0	0	0	0	0	0				36,0	13,0	7	6	6	6	4
M	27,6	15,1	-	31,9	15	12,8	10	19,4	31	18,1	16	4	0	0	0	0	0	0				104,5	30,0	6	8	8	4	1
A	20,9	8,9	-	25,8	3	3,7	26	15,7	17	13,9	4	0	2	0	0	0	0	0				68,0	22,5	7	7	7	3	0
M	20,3	3,7	-	23,4	14	-5,6	31	12,5	30	8,8	29	0	3	0	0	13	2	1	3	3	31	0,0	0,0	-	0	0	0	0
J	18,5	0,7	-	22,5	5	-4,9	21	14,3	27	6,0	5	0	8	0	0	23	14	1				0,0	0,0	-	0	0	0	0
J	18,3	0,6	-	22,9	19	-4,4	16	15,7	3	6,5	30	0	12	0	0	28	22	12				0,0	0,0	-	0	0	0	0
A	20,0	2,0	-	25,2	31	-5,3	12	12,6	11	6,8	18	0	8	0	0	18	5	2		21	13	6,5	6,5	5	1	1	0	0
S	24,2	6,4	-	30,0	21	0,0	17	13,2	16	11,9	22	0	4	0	0	3	0	0	17			34,5	15,0	29	3	3	2	0
O	24,7	11,5	-	30,5	30	3,8	8	11,5	17	15,8	27	1	3	0	0	0	0	0				61,0	25,0	14	7	7	3	1
N	25,4	12,2	-	31,0	18	6,2	12	19,2	14	16,2	27	2	0	0	0	0	0	0				94,5	28,5	8	9	9	4	2
D	25,6	14,4	-	30,4	15	13,3	13	19,2	11	17,2	31	1	0	0	0	0	0	0				92,0	17,5	16	14	14	3	0
A	23,6	8,9	-	37,1	-	-5,6	-	11,5	-	19,5	-	27	40	0	0	85	43	16				558,0	30,0	-	63	63	27	8
475/456 KRUGERSDORP - MUN												φ 26° 6'S			λ 27°46'E				H 1699 M			HT 1,2 M			HR 1,2 M			
J	28,3	15,5	1,9	36,1	19	13,5	14	17,7	31	17,5	22	6	0	0	0	0	0	0				70,0	19,5	6	14	10	2	0
F	24,8	14,0	0,1	29,2	11	9,6	1	15,8	1	17,8	19	0	1	0	0	0	0	0				40,7	11,6	7	11	10	1	0
M	25,8	14,4	2,2	31,5	15	11,0	4	17,4	31	16,0	20	1	1	0	0	0	0	0				159,9	44,1	7	17	15	5	2
A	19,1	9,0	-1,0	23,5	3	4,6	24	13,0	17	13,1	7	0	5	0	0	0	0	0				94,6	33,7	13	11	8	3	2
M	18,8	5,2	-0,1	22,7	17	-2,3	31	11,5	30	8,6	17	0	10	0	0	2	1	0	3	31		0,5	0,5	1	1	0	0	0
J	17,0	2,9	0,7	21,0	5	-1,4	21	12,9	29	6,5	7	0	16	0	0	14	1	0				0,0	0,0	-	0	0	0	0
J	16,8	2,2	0,6	21,1	17	-0,9	4	11,4	29	6,2	27	0	22	0	0	18	2	0				0,0	0,0	-	0	0	0	0
A	18,5	3,6	-0,6	24,0	31	-4,2	12	11,2	11	10,2	10	0	11	0	0	7	2	1	25	12	12	3,5	3,0	6	3	1	0	0
S	23,0	7,6	0,4	28,1	20	2,6	17	11,1	28	12,9	14	0	4	0	0	0	0	0			12	71,8	30,5	27	3	3	3	2
O	23,1	10,6	-1,2	28,6	30	5,4	8	9,1	16	15,5	26	0	3	1	0	0	0	0			**	64,7	18,0	15	13	11	2	0
N	23,9	11,4	-1,0	29,4	18	7,0	12	18,2	13	16,2	26	0	0	0	0	0	0	0				79,3	18,3	2	11	9	2	0
D	23,7	13,2	-1,1	28,3	15	10,4	13	16,9	2	16,8	31	0	1	0	0	0	0	0				110,8	38,5	16	15	11	3	1
A	21,9	9,1	0,1	36,1	-	-4,2	-	9,1	-	17,8	-	7	74	1	0	41	6	1				695,8	44,1	-	99	78	21	7
475/528 ZUURBEKOM - RWB												φ 26°18'S			λ 27°48'E				H 1578 M			HT 1,2 M			HR 1,2 M			
J	30,2	15,7	2,7	37,0	19	12,6	28	20,0	31	19,0	23	16	0	0	0	0	0	0				78,1	17,0	26	15	10	4	0
F	26,5	13,7	0,6	30,0	11	7,9	27	18,8	1	17,0	15	0	0	0	0	0	0	0				36,6	17,0	7	10	6	1	0
M	28,3	13,6	3,0	35,0	15	10,2	12	20,2	31	17,0	16	4	0	0	0	0	0	0				37,8	13,6	26	12	8	1	0
A	21,2	7,5	0,0	26,0	6	1,5	26	16,1	17	13,7	7	0	1	0	0	4	0	0	24			73,3	17,0	7	11	8	3	0
M	21,2	2,7	1,4	24,4	10	-7,8	31	13,2	30	8,5	29	0	1	0	0	16	6	1		3	31	1,5	1,5	4	1	1	0	0
J	19,0	-2,0	1,4	23,3	4	-7,0	21	15,0	29	2,7	5	0	6	0	0	29	23	6				0,0	0,0	-	0	0	0	0
J	19,2	-2,9	1,1	24,2	18	-7,9	6	14,4	29	6,6	30	0	9	0	0	27	26	20				0,0	0,0	-	0	0	0	0
A	21,3	-0,1	0,3	25,8	29	-9,0	12	13,0	11	6,8	5	0	3	0	0	24	13	6			25	4,2	4,0	5	2	1	0	0
S	25,5	5,3	1,2	31,9	21	-1,0	26	14,1	28	11,9	22	1	3	0	0	6	2	0	26	26		40,4	18,0	29	4	3	2	0
O	25,3	10,7	0,0	30,9	10	3,8	8	12,1	17	16,5	10	1	3	0	0	0	0	0				72,3	21,5	14	13	11	2	0
N	25,4	11,0	-0,7	30,1	18	5,5	6	20,2	14	14,8	10	1	0	0	0	0	0	0				81,9	17,0	21	13	10	3	0
D	25,6	13,6	-0,2	30,2	15	9,5	13	19,8	2	16,5	14	1	0	0	0	0	0	0				91,0	20,2	16	13	10	4	0
A	24,1	7,4	0,9	37,0	-	-9,0	-	12,1	-	19,0	-	24	26	0	0	106	70	33				517,1	21,5	-	94	68	20	0
476/ 72 JOHANNESBURG - JOUBERT PARK												φ 26°12'S			λ 28° 3'E				H 1753 M			HT 1,2 M			HR 1,2 M			
J	27,8	16,4	2,4	34,0	19	13,2	11	17,2	31	21,6	19	5	1	0	1	0	0	0				84,8	23,0	24	10	10	4	0
F	24,1	14,2	-0,2	28,2	11	9,0	1	16,0	1	17,5	19	0	1	0	0	0	0	0				57,5	14,5	7	8	8	3	0
M	25,7	15,8	2,4	31,4	15	10,0	31	17,0	31	18,5	15	1	1	0	0	0	0	0				77,5	15,0	27	11	10	2	0
A	18,7	10,0	-2,0	23,0	6	7,5	25	13,5	17	14,2	4	0	8	0	0	0	0	0				83,3	21,5	7	9	9	4	0
M	18,5	8,5	0,4	22,0	10	1,5	3	11,0	30	13,4	15	0	10	0	0	3	0	0	3			0,0	0,0	-	0	0	0	0
J	16,4	5,4	0,2	19,8	5	1,7	26	11,8	29	9,0	7	0	20	0	0	2	0	0				0,0	0,0	-	0	0	0	0
J	16,4	5,4	0,4	20,6	17	1,5	28	11,0	29	8,8	27	0	22	0	0	1	0	0				0,0	0,0	-	0	0	0	0
A	17,9	6,6	-0,9	23,0	31	-0,3	11	9,5	11	12,0	29	0	11	1	0	6	1	0	22	11		11,5	6,0	6	3	2	0	0
S	22,4	10,3	0,4	28,0	21	3,0	28	11,0	28	17,1	13	0	6	0	0	0	0	0		11		80,5	41,0	27	3	3	3	2
O	22,2	12,3	-0,6	28,4	30	5,8	17	8,9	16	17,5	26	0	3	3	0	0	0	0		**		94,2	23,0	22	13	11	4	0
N	22,8	12,4	-1,1	27,5	18	7,0	11	17,6	14	16,0	27	0	0	0	0	0	0	0				102,0	26,0	20	9	8	5	1
D	23,3	13,6	-0,8	28,0	15	9,2	11	17,0	2	17,5	30	0	1	0	0	0	0	0				94,0	26,0	16	12	11	3	1
A	21,3	10,9	0,1	34,0	-	-0,3	-	8,9	-	21,6	-	6	84	4	1	10	1	0				685,3	41,0	-	78	72	28	4

Column groups: Uiterste temperature – °C – Extreme temperatures; Gemiddeldes van / Averages of (Tx, Tn, ΔTm); Aantal dae met / Number of days with (Maksimum / Maximum; Minimum / Minimum); Ryp / Frost; Neerslag – mm – Precipitation; Aantal dae met hoeveelhede / Number of days with amounts.

* Tm = 1/2 (Tx + Tn); Waar/Where ** Laatste datum verwys na vorige maand / Last date refers to previous month. TV 4 / 86

TABEL 1 TABLE 1

MAAND / MONTH	UITERSTE TEMPERATURE – °C – GEMIDDELDES VAN AVERAGES OF: DAELIKSE MAKSIMUM DAILY MAXIMUM Tx	DAELIKSE MINIMUM DAILY MINIMUM Tn	Tm*- NORMALE Tm Tm*- LONGTERM Tm Δ Tm	VOLSTREKTE MAKSIMUM ABSOLUTE MAXIMUM Txx	DATUM / DATE	VOLSTREKTE MINIMUM ABSOLUTE MINIMUM Tnn	DATUM / DATE	LAAGSTE MAKSIMUM LOWEST MAXIMUM Txn	DATUM / DATE	HOOGSTE MINIMUM HIGHEST MINIMUM Tnx	DATUM / DATE	EXTREME TEMPERATURES – AANTAL DAE MET NUMBER OF DAYS WITH: MAKSIMUM MAXIMUM > 30,0	< 17,5	< 10,0	MINIMUM MINIMUM > 20,0	< +2,5	< 0,0	< −2,5	RYP / FROST: VROEGSTE EN LAATSTE DATUMS FIRST AND LAST DATES < +2,5	< 0,0	< −2,5	NEERSLAG – mm – PRECIPITATION: MAAND- EN JAARTOTALE MONTHLY AND ANNUAL TOTALS	MAKSIMUM IN 24 UUR MAXIMUM IN 24 HOURS Rx	DATUM / DATE	AANTAL DAE MET HOEVEELHEDE NUMBER OF DAYS WITH AMOUNTS: 0,1 ≥ 1	1,0 ≥ 1	10,0 ≥ 1	25,0 ≥ 1
	Tx	Tn	Δ Tm	Txx		Tnn		Txn		Tnx																			
476/111 ZWARTKOPJES – RWB												ϕ 26°21'S			λ 28° 4'E				H 1514 M				NT 1,2 M			HR 1,2 M			
J	29,9	16,1	1,8	37,5	19	13,5	11	18,4	31	18,4	22	10	0	0	0	0	0	0				113,9	25,5	24	13	11	5	1
F	26,3	14,0	−0,2	30,5	11	8,0	27	18,0	1	17,4	15	1	0	0	0	0	0	0				41,1	13,0	7	8	8	8	4
M	27,9	13,9	2,2	32,7	15	10,4	12	19,5	31	17,5	18	2	0	0	0	0	0	0				61,4	22,0	2	9	9	2	0
A	20,9	8,2	−1,0	25,4	6	2,5	26	16,5	17	13,8	7	0	1	0	0	0	0	0				93,2	26,2	13	9	7	3	1
M	20,8	3,1	0,2	25,0	15	−6,8	31	13,0	30	10,5	29	0	1	0	0	10	4	2	3	3	3	0,0	0,0	–	0	0	0	0
J	18,6	−0,7	0,4	22,5	5	−4,5	26	14,5	27	4,5	30	0	7	0	0	27	18	7				0,0	0,0	–	0	0	0	0
J	18,6	−1,6	0,1	23,0	18	−5,2	13	13,0	29	5,5	30	0	11	0	0	29	15	13				0,0	0,0	–	0	0	0	0
A	20,5	0,8	−0,7	26,8	31	−5,0	12	12,0	11	5,8	18	0	6	0	0	22	10	4			14	3,1	2,7	5	2	1	0	0
S	25,3	6,4	0,6	30,5	21	−2,4	17	13,7	28	14,2	4	2	3	0	0	4	1	0	26	17		67,0	38,5	27	3	3	2	1
O	25,0	11,2	−1,0	31,2	30	5,0	8	11,5	16	17,5	30	1	3	0	0	0	0	0				29,9	7,0	14	12	7	0	0
N	25,4	11,1	−1,4	30,5	18	5,0	11	18,5	13	14,7	1	2	0	0	0	0	0	0				68,8	26,5	20	10	10	3	1
D	25,4	13,5	−1,2	28,5	30	9,5	13	18,7	10	16,5	14	0	0	0	0	0	0	0				78,0	21,5	16	14	11	3	0
A	23,7	8,0	0,0	37,5	–	−6,8	–	11,5	–	18,6	–	18	32	0	0	92	48	26				556,4	38,5	–	80	67	26	8
476/398 JAN SMUTS – WK												ϕ 26° 8'S			λ 28°14'E				H 1692 M				NT 1,2 M			HR 1,2 M			
J	28,2	15,7	2,4	35,4	19	12,6	11	17,4	31	20,3	19	7	1	0	1	0	0	0				73,4	14,8	6	33	9	3	0
F	24,8	13,6	−0,2	28,4	11	9,3	1	17,6	1	16,8	16	0	0	0	0	0	0	0				30,9	17,1	17	10	7	1	0
M	26,5	14,7	2,5	31,9	15	10,5	31	17,9	31	17,7	1	2	0	0	0	0	0	0				97,3	32,1	27	13	10	3	2
A	19,2	9,1	−1,8	23,5	6	5,6	27	14,7	17	13,6	5	0	6	0	0	0	0	0				62,4	18,2	7	9	7	3	0
M	18,8	6,8	0,0	22,7	15	−2,5	31	12,2	30	12,1	19	0	6	0	0	3	2	0	3	3		1,6	1,6	1	1	1	0	0
J	16,7	4,6	0,4	20,0	5	0,0	26	12,2	29	8,7	1	0	19	0	0	8	0	0				0,0	0,0	–	0	0	0	0
J	16,7	4,1	0,1	21,2	19	−0,1	4	12,4	29	8,9	18	0	21	0	0	9	1	0				0,0	0,0	–	0	0	0	0
A	18,3	5,4	−0,9	23,5	31	−3,1	12	10,8	11	13,3	29	0	11	0	0	5	2	1		23	12	16,8	7,3	6	3	3	0	0
S	23,2	9,1	0,7	28,7	21	0,9	17	13,3	28	16,9	13	0	5	0	0	2	0	0	17		12	45,7	22,2	29	3	3	3	0
O	22,9	11,2	−0,6	28,6	30	4,4	8	9,3	16	17,0	26	0	3	2	0	0	0	0			**	82,1	21,7	22	12	8	4	0
N	23,1	11,4	−1,3	27,7	18	5,4	11	17,5	14	15,0	26	0	0	0	0	0	0	0				110,5	49,1	20	15	10	3	1
D	23,3	13,4	−0,8	27,3	15	9,7	11	17,0	10	17,6	30	0	2	0	0	0	0	0				108,3	27,7	16	12	10	4	1
A	21,8	9,9	0,0	35,4	–	−3,1	–	9,3	–	20,3	–	9	74	2	1	27	5	1				629,0	49,1	–	91	68	24	4
478/867 BETHAL – TNK												ϕ 26°27'S			λ 29°29'E				H 1666 M				NT 1,2 M			HR 1,2 M			
J	27,7	15,0	1,9	31,9	18	11,1	31	13,9	31	17,5	19	5	1	0	0	0	0	0				104,0	28,6	6	16	12	4	1
F	24,7	12,8	−0,3	29,5	10	6,9	2	17,5	25	17,5	24	0	0	0	0	0	0	0				86,4	44,0	14	11	9	2	1
M	26,8	14,0	2,5	32,6	15	9,8	31	15,0	31	16,8	19	2	1	0	0	0	0	0				87,5	38,5	22	10	7	3	1
A	19,4	8,6	−1,1	23,8	6	3,0	26	15,4	17	14,9	1	0	5	0	0	0	0	0				57,2	20,0	7	10	10	1	0
M	19,4	4,9	0,6	22,6	17	−2,5	3	14,3	30	9,5	1	0	6	0	0	9	3	0	3	3		9,5	6,5	4	2	2	0	0
J	18,9	1,0	0,6	20,5	5	−4,5	26	12,6	29	8,0	1	0	21	0	0	20	12	4			21	0,0	0,0	–	0	0	0	0
J	16,9	1,4	0,7	22,0	18	−2,7	9	7,5	29	8,0	27	0	19	1	0	21	8	1				0,0	0,0	–	0	0	0	0
A	18,7	3,5	−0,2	24,0	31	−4,1	11	10,5	11	8,9	10	0	10	0	0	9	4	3			21	34,6	17,0	4	3	3	1	0
S	23,7	7,3	0,9	29,9	21	−2,0	17	9,0	28	12,0	22	0	4	1	0	4	1	0	18	17		76,1	47,6	29	3	3	3	1
O	–	–	–	–	–	–	–	–	–	–	–	–	–	–	–	–	–	–				–	–	–	–	–	–	–
N	–	–	–	–	–	–	–	–	–	–	–	–	–	–	–	–	–	–				–	–	–	–	–	–	–
D	23,4	13,1	−0,8	28,6	15	8,5	2	19,8	2	15,9	15	0	0	0	0	0	0	0				116,3	46,5	16	11	9	3	2
A	–	–	–	–	–	−4,5	–	7,5	–	–	–	–	–	–	–	–	–	–				–	–	–	–	–	–	–
480/184A CAROLINA – TNK												ϕ 26° 4'S			λ 30° 7'E				H 1696 M				NT 1,2 M			HR 1,2 M			
J	26,1	14,2	1,0	30,5	18	11,0	31	14,5	31	16,8	9	1	1	0	0	0	0	0				167,3	37,5	10	16	14	4	3
F	23,2	12,5	−0,8	28,0	10	6,1	2	15,0	1	16,0	24	0	2	0	0	0	0	0				108,9	25,5	22	12	10	5	1
M	25,5	13,6	1,8	30,2	15	9,0	12	14,0	31	15,4	1	1	1	0	0	0	0	0				38,6	9,5	30	11	7	0	0
A	18,7	8,7	−1,4	24,2	3	2,7	26	12,8	17	13,5	4	0	10	0	0	0	0	0				102,6	21,6	7	12	10	5	0
M	18,7	5,6	0,4	22,2	17	0,0	3	14,0	31	9,6	2	0	10	0	0	2	0	0	3			2,9	2,4	4	2	1	0	0
J	16,4	2,4	0,3	21,0	5	−3,5	24	12,6	27	7,5	1	0	19	0	0	13	3	1		21	24	0,0	0,0	–	0	0	0	0
J	16,6	2,1	0,4	21,7	18	−2,5	9	6,1	29	7,6	27	0	18	2	0	16	1	0				0,0	0,0	–	0	0	0	0
A	18,5	3,6	−0,8	23,6	28	−4,0	12	11,0	11	10,6	10	0	11	0	0	11	4	2		22	12	1,5	1,5	6	1	1	0	0
S	22,7	7,7	0,5	28,9	21	0,2	18	9,2	28	11,9	13	0	5	1	0	2	0	0	18			82,0	32,0	28	3	3	3	2
O	22,0	10,1	−0,8	26,0	30	5,0	17	7,4	16	15,0	14	0	5	2	0	0	0	0				99,9	29,2	15	10	8	4	1
N	21,4	10,8	−1,4	25,5	30	3,5	13	12,6	13	15,2	10	0	4	0	0	0	0	0				154,0	23,4	10	13	13	8	0
D	22,0	12,3	−1,7	28,0	15	7,5	11	12,9	10	15,0	15	0	5	0	0	0	0	0				143,8	32,0	6	6	11	6	1
A	21,0	8,6	−0,2	30,5	–	−4,0	–	6,1	–	16,8	–	2	91	5	0	44	8	3				893,5	37,5	–	86	78	35	8
482/260 MBABANE SWAZ												ϕ 26°20'S			λ 31° 9'E				H 1145 M				NT 1,2 M			HR 1,2 M			
J	24,5	15,9	0,3	30,5	7	11,9	31	13,8	31	19,6	29	1	4	0	0	0	0	0				160,6	18,6	30	18	15	10	0
F	24,3	14,1	−0,6	30,5	9	9,4	3	14,2	1	17,9	10	1	3	0	0	0	0	0				206,8	48,5	24	18	16	7	2
M	24,3	15,2	0,8	30,0	14	10,8	12	14,8	31	18,4	28	0	2	0	0	0	0	0				92,9	13,8	9	15	15	3	0
A	19,5	10,2	−2,4	25,6	3	4,7	26	13,2	16	17,5	4	0	6	0	0	0	0	0				154,0	40,3	8	18	11	7	3
M	20,6	7,1	−0,9	26,0	15	0,2	4	11,0	31	13,2	27	0	6	0	0	1	0	0	4			25,2	14,0	22	7	7	1	0
J	18,3	3,9	−1,2	23,4	5	−2,1	25	14,4	11	9,2	20	0	11	0	0	13	3	0		24		3,3	1,7	1	3	2	0	0
J	18,9	3,6	−1,1	25,1	17	−0,8	14	8,0	28	10,7	27	0	10	2	0	18	4	0		19		24,0	13,0	22	6	5	1	0
A	20,3	9,9	−1,2	28,5	31	0,1	12	8,8	4	11,8	30	0	9	2	0	8	0	0	24			43,5	23,4	3	7	6	2	0
S	22,1	9,5	−0,9	33,6	21	−0,4	17	11,0	28	17,4	13	4	7	0	0	1	1	0				188,5	64,3	28	12	9	4	3
O	22,8	11,3	−0,8	31,8	9	5,7	4	8,8	16	21,2	30	4	6	1	1	0	0	0				168,9	48,4	15	11	8	4	3
N	22,4	12,9	−1,1	29,6	30	7,9	16	14,3	2	19,2	16	0	4	0	0	0	0	0				167,8	25,0	2	20	18	7	1
D	22,2	13,8	−1,4	28,2	14	7,2	12	14,0	16	18,9	4	0	3	0	0	0	0	0				283,0	69,8	20	21	17	10	3
A	21,7	10,3	−0,9	33,6	–	−2,1	–	8,0	–	21,2	–	10	71	5	1	41	8	0				1528,1	69,8	–	156	129	56	15

*Tm = 1/2 (Tx + Tn); Waar/Where** Laatste datum verwys na vorige maand / Last date refers to previous month.

TV + A 8a

TABEL I

TABLE I

MAAND / MONTH	UITERSTE TEMPERATURE – °C – GEMIDDELDES VAN AVERAGES OF: DAELIKSE MAKSIMUM DAILY MAXIMUM Tx	DAELIKSE MINIMUM DAILY MINIMUM Tn	Tm* – NORMALE Tm Tm* – LONGTERM Tm ΔTm	VOLSTREKTE MAKSIMUM ABSOLUTE MAXIMUM Txx	DATUM / DATE	VOLSTREKTE MINIMUM ABSOLUTE MINIMUM Tnn	DATUM / DATE	LAAGSTE MAKSIMUM LOWEST MAXIMUM Txn	DATUM / DATE	HOOGSTE MINIMUM HIGHEST MINIMUM Tnx	DATUM / DATE	EXTREME TEMPERATURES AANTAL DAE MET NUMBER OF DAYS WITH MAKSIMUM MAXIMUM > 30,0	MAKSIMUM MAXIMUM < 17,5	MAKSIMUM MAXIMUM < 10,0	MINIMUM MINIMUM > 20,0	MINIMUM MINIMUM > +2,5	MINIMUM MINIMUM < 0,0	MINIMUM MINIMUM < −2,5	RYP / FROST VROEGSTE EN LAATSTE DATUMS FIRST AND LAST DATES < +2,5	< 0,0	< −2,5	NEERSLAG – mm – PRECIPITATION MAAND- EN JAARTOTALE MONTHLY AND ANNUAL TOTALS	MAKSIMUM IN 24 UUR MAXIMUM IN 24 HOURS Rx	DATUM / DATE	AANTAL DAE MET HOEVEELHEDE NUMBER OF DAYS WITH AMOUNTS ≥ 0,1	≥ 1,0	≥ 10,0	≥ 25,0
483/ 53			MPISI	SWAZ								φ 26°23'S			λ 31°32'E				H 425 M				HT 1,2 M			HR 1,2 M			
J	31,0	18,7	0,8	37,0	24	8,5	12	22,5	16	22,0	8	20	0	0	10	0	0	0				42,6	17,0	13	12	9	1	0
F	30,1	18,1	0,0	35,0	17	9,5	1	21,5	25	22,5	17	15	0	0	8	0	0	0				75,0	25,5	5	7	7	3	1
M	31,4	18,9	1,8	36,0	14	14,5	8	25,5	16	22,5	27	23	0	0	10	0	0	0				4,9	4,5	9	3	1	0	0
A	26,2	14,7	−0,2	32,0	3	9,5	29	20,0	16	20,5	4	2	0	0	1	0	0	0				114,8	36,0	20	6	5	4	3
M	26,2	8,6	−0,1	33,5	1	2,5	4	19,0	2	16,0	2	3	0	0	0	0	0	0				2,5	2,5	15	1	1	0	0
J	25,0	7,1	1,6	29,0	5	1,5	25	21,0	26	13,0	27	0	0	0	0	1	0	0	25			1,5	1,5	10	1	1	0	0
J	25,1	4,8	0,4	30,0	27	0,5	16	21,0	24	11,0	7	0	0	0	0	6	0	0				0,0	0,0	–	0	0	0	0
A	25,9	7,8	0,2	36,0	10	1,0	13	15,5	4	14,0	7	6	2	0	0	2	0	0				13,0	7,5	6	4	3	0	0
S	27,2	11,4	0,0	38,5	13	1,5	17	14,0	28	17,0	14	9	3	0	0	1	0	0	17			76,7	27,5	29	6	3	3	1
O	26,9	14,1	−1,0	34,0	25	8,5	4	16,0	16	20,0	28	6	1	0	0	0	0	0				50,5	18,0	15	7	7	1	0
N	27,2	15,7	−1,0	34,5	25	8,5	2	20,5	13	20,5	26	7	0	0	1	0	0	0				121,5	25,5	2	14	13	4	2
D	27,8	17,4	−1,0	32,0	5	11,0	12	21,0	16	21,0	30	6	0	0	2	0	0	0				93,5	40,0	20	6	6	4	1
A	27,5	13,1	0,1	38,5	–	0,5	–	14,0	–	22,5	–	97	6	0	32	10	0	0				596,5	40,0	–	67	56	20	8
483/504			MPAKA	SWAZ								φ 26°24'S			λ 31°47'E				H 335 M				HT 1,2 M			HR 1,2 M			
J	31,9	20,2	–	38,0	2	17,0	16	20,5	31	25,5	25	19	0	0	14	0	0	0				19,9	6,0	2	14	6	0	0
F	30,4	19,8	–	36,5	4	14,5	2	20,5	25	23,5	15	19	0	0	9	0	0	0				165,3	55,1	5	16	13	15	2
M	31,2	19,8	–	36,0	14	15,0	25	23,5	31	23,0	26	20	0	0	16	0	0	0				14,6	6,3	3	7	3	0	0
A	26,1	15,4	–	31,7	3	11,4	19	18,0	16	20,5	4	2	0	0	1	0	0	0				46,0	17,0	8	10	6	2	0
M	26,3	10,5	–	34,2	1	0,0	13	19,2	31	16,5	2	5	0	0	0	2	0	0	12			9,3	4,2	31	7	2	0	0
J	24,3	10,3	–	28,0	30	6,5	15	19,0	1	14,5	7	0	0	0	0	0	0	0	13			2,7	2,5	10	3	1	0	0
J	24,2	9,6	–	29,5	17	6,5	1	14,8	29	12,0	7	0	2	0	0	0	0	0	**			0,1	0,1	22	1	0	0	0
A	25,3	10,7	–	33,1	28	4,7	12	16,0	5	16,5	30	5	3	0	0	0	0	0				35,5	17,0	10	6	4	2	0
S	26,5	14,4	–	37,5	21	5,5	17	13,0	28	17,4	8	8	3	0	0	0	0	0				156,5	57,5	29	8	7	3	3
O	26,7	16,3	–	36,0	5	12,0	19	16,5	16	20,4	14	8	1	0	1	0	0	0				57,6	17,3	10	7	6	3	0
N	26,6	17,1	–	34,7	25	13,0	11	19,2	13	19,5	24	6	0	0	0	0	0	0				34,3	18,0	10	15	12	1	0
D	27,1	18,0	–	32,6	5	12,0	12	19,5	16	21,0	6	4	0	0	5	0	0	0				161,9	40,4	20	16	9	4	3
A	27,2	15,1	–	38,0	–	0,0	–	13,0	–	25,5	–	96	9	0	46	2	0	0				723,7	57,5	–	110	69	30	8
483/807			SITEKI	SWAZ								φ 26°27'S			λ 31°57'E				H 653 M				HT 1,2 M			HR 1,2 M			
J	27,5	17,9	0,8	33,3	22	13,5	31	16,8	31	22,5	25	8	1	0	5	0	0	0				10,6	4,0	30	6	6	0	0
F	28,1	16,9	0,4	34,0	15	11,8	1	17,2	25	20,5	14	8	1	0	3	0	0	0				116,0	49,0	24	10	10	3	1
M	28,1	18,4	2,2	32,2	24	13,3	31	21,5	4	20,8	26	3	0	0	4	0	0	0				22,0	6,5	17	5	5	0	0
A	(23,1	14,5	−1,3)	28,2	3	–	–	15,2	16	18,2	4	–	–	–	–	–	–	–				(67,4)	–	–	–	–	–	–
M	23,1	(12,6)	(0,1)	30,2	17	–	–	16,4	31	–	–	2	2	0	–	–	–	–				(2,0)	–	–	–	–	–	–
J	21,6	11,9	0,9	24,7	19	9,2	26	17,8	1	14,2	7	0	0	0	0	0	0	0				4,5	4,5	10	1	1	0	0
J	21,3	10,5	0,5	27,0	17	6,7	27	12,4	28	13,8	5	0	3	0	0	0	0	0				1,0	1,0	28	1	1	0	0
A	(23,4	11,0)	(0,1)	30,0	28	5,6	12	–	–	14,2	16	–	–	–	–	–	–	–				24,0	13,0	6	2	2	2	0
S	–	–	–	–	–	–	–	–	–	–	–	–	–	–	–	–	–	–				(198,6)	–	–	–	–	–	–
O	24,4	14,2	−0,4	33,2	5	9,7	16	13,7	18	18,3	14	4	4	0	0	0	0	0				72,0	28,0	10	6	6	3	1
N	23,4	14,0	−1,8	32,2	25	6,0	28	17,3	28	17,0	24	2	1	0	0	0	0	0				163,9	81,5	1	9	9	4	2
D	24,6	12,8	−2,8	32,0	14	6,1	31	18,0	10	18,7	19	1	0	0	0	0	0	0				144,5	57,0	20	9	9	3	3
A	–	–	–	34,0	–	–	–	–	–	22,5	–	–	–	–	–	–	–	–				(826,5)	–	–	–	–	–	–
508/261			MAFEKING – TNK									φ 25°51'S			λ 25°39'E				H 1278 M				HT 1,2 M			HR 1,2 M			
J	35,2	19,0	3,6	40,2	18	15,5	12	26,8	5	23,0	22	29	0	0	7	0	0	0				48,0	9,3	29	12	8	0	0
F	31,0	17,8	1,8	36,0	11	14,5	27	24,5	1	21,1	16	17	0	0	4	0	0	0				86,7	15,0	6	10	9	2	0
M	30,9	18,1	3,9	35,0	15	15,6	27	20,2	31	21,6	16	23	0	0	2	0	0	0				78,0	27,7	5	11	11	4	1
A	24,1	11,9	0,1	29,0	3	8,0	26	17,4	7	17,5	4	0	1	0	0	0	0	0				92,0	36,0	7	10	6	3	1
M	22,9	6,8	0,8	27,5	14	−3,2	31	14,5	30	12,5	1	0	30	0	0	2	1	1	3 31	31		0,0	0,0	–	0	0	0	0
J	21,3	5,2	2,2	30,0	13	0,3	21	14,5	27	10,3	29	0	1	0	0	3	0	0		31		0,0	0,0	–	0	0	0	0
J	21,0	4,2	1,7	25,5	17	−1,2	5	17,0	3	9,6	2	0	1	0	0	7	3	0			**	0,0	0,0	–	0	0	0	0
A	23,3	5,4	0,4	30,0	31	−1,6	11	15,0	11	11,5	5	0	2	0	0	4	1	0	21 11			0,7	0,7	6	1	0	0	0
S	27,6	10,3	1,3	35,5	21	3,0	17	15,0	29	15,1	7	12	1	0	0	0	0	0				68,7	61,5	28	2	2	1	1
O	27,5	13,9	−0,8	34,0	30	7,5	1	13,0	17	19,0	31	14	3	0	0	0	0	0				20,0	4,6	17	8	8	0	0
N	28,2	14,5	−0,8	34,5	19	9,0	12	23,4	24	18,5	26	7	0	0	0	0	0	0				130,2	41,2	22	9	9	4	1
D	27,9	16,3	−1,1	32,5	15	12,5	12	20,6	2	19,5	30	6	0	0	0	0	0	0				61,0	11,2	20	18	12	2	0
A	26,7	11,9	1,1	40,2	–	−3,2	–	13,0	–	23,0	–	108	39	0	13	16	5	1				555,3	61,5	–	81	65	16	4
511/523			RUSTENBURG – AGR									φ 25°43'S			λ 27°18'E				H 1157 M				HT 1,2 M			HR 1,2 M			
J	32,7	18,0	2,1	38,9	19	14,7	14	27,2	31	22,0	22	29	0	0	4	0	0	0				118,2	51,3	31	16	13	2	1
F	28,0	16,7	−0,4	32,1	11	13,5	1	20,0	1	21,0	19	7	0	0	1	0	0	0				139,4	76,6	25	12	9	4	2
M	30,1	17,2	2,6	35,6	15	14,8	19	22,5	31	20,0	18	19	0	0	0	0	0	0				55,4	14,5	28	11	7	3	0
A	23,7	11,3	−0,6	28,2	3	6,1	29	18,3	7	16,5	7	0	0	0	0	0	0	0				82,0	54,0	7	9	6	2	1
M	23,2	6,4	0,3	27,8	15	−1,6	31	16,7	30	10,7	2	0	1	0	0	2	1	0	6 31			0,3	0,3	1	1	0	0	0
J	21,3	3,9	1,0	24,0	6	0,9	26	16,9	29	8,9	29	0	1	0	0	21	0	0				0,0	0,0	–	0	0	0	0
J	21,3	2,5	0,7	24,8	17	−0,7	17	15,8	29	10,1	30	0	2	0	0	19	2	0				0,0	0,0	–	0	0	0	0
A	23,2	4,0	−0,3	28,9	31	−1,4	13	17,2	11	9,3	5	0	1	0	0	8	3	0	25 14			3,2	3,2	6	1	1	0	0
S	27,7	9,1	0,7	34,1	21	2,8	17	15,5	29	16,9	22	11	2	0	0	0	0	0				59,2	23,5	28	3	3	3	0
O	27,6	13,2	−0,6	33,0	30	7,5	8	12,4	17	17,4	23	12	3	0	0	0	0	0				42,9	13,5	11	10	8	1	0
N	28,3	14,0	−0,7	32,5	10	9,0	11	22,4	14	17,8	1	9	0	0	0	0	0	0				80,7	24,0	13	13	8	4	0
D	27,7	16,1	−1,0	32,0	15	12,8	12	19,6	2	20,0	31	9	0	0	0	0	0	0				151,8	36,5	16	17	12	5	2
A	26,2	11,0	0,3	38,9	–	−1,6	–	12,4	–	22,0	–	98	10	0	5	50	6	0				733,1	76,6	–	93	67	24	6

* Tm = 1/2 (Tx + Tn); Waar/Where** Laatste datum verwys na vorige maand / Last date refers to previous month.

TV 4 / 88

MAAND / MONTH	UITERSTE TEMPERATURE – °C – EXTREME TEMPERATURES: GEMIDDELDES VAN AVERAGES OF: DAELIKSE MAKSIMUM DAILY MAXIMUM Tx	DAELIKSE MINIMUM DAILY MINIMUM Tn	Tm* – NORMALE Tm Tm* – LONGTERM Tm ΔTm	VOLSTREKTE MAKSIMUM ABSOLUTE MAXIMUM Txx	DATUM / DATE	VOLSTREKTE MINIMUM ABSOLUTE MINIMUM Tnn	DATUM / DATE	LAAGSTE MAKSIMUM LOWEST MAXIMUM Txn	DATUM / DATE	HOOGSTE MINIMUM HIGHEST MINIMUM Tnx	DATUM / DATE	AANTAL DAE MET NUMBER OF DAYS WITH: MAKSIMUM MAXIMUM > 30,0	17,5 <	10,0 <	MINIMUM MINIMUM > 20,0	+2,5 <	0,0 <	−2,5 <	RYP / FROST: VROEGSTE EN LAATSTE DATUMS FIRST AND LAST DATES +2,5 <	0,0 <	−2,5 <	NEERSLAG – mm – PRECIPITATION: MAAND- EN JAARTOTALE MONTHLY AND ANNUAL TOTALS Rx	MAKSIMUM IN 24 UUR MAXIMUM IN 24 HOURS	DATUM / DATE	AANTAL DAE MET HOEVEELHEDE NUMBER OF DAYS WITH AMOUNTS: 0,1 ≥	1,0 ≥	10,0 ≥	25,0 ≥
511/055A BUFFELSPOORT II – AGR																													
J	33,0	17,2	2,0	40,2	19	15,4	11	26,7	31	21,5	23	29	0	0	4	0	0	0				87,4	22,1	31	13	12	2	0
F	29,0	16,8	−0,2	33,4	11	13,4	1	20,1	1	21,0	19	13	0	0	2	0	0	0				62,8	24,4	25	11	11	9	6
M	30,4	17,0	2,0	36,4	15	14,7	12	22,7	31	19,4	18	19	0	0	0	0	0	0				82,0	22,1	15	9	8	3	0
A	23,8	11,4	−1,3	28,7	3	6,5	24	17,7	17	17,0	4	0	0	0	0	0	0	0				74,7	49,0	7	10	8	1	1
M	23,3	6,3	−0,2	33,0	7	0,4	31	16,5	30	10,9	2	1	1	0	0	1	0	0	31			1,6	1,2	1	2	1	0	0
J	20,8	3,6	−0,1	24,2	6	−0,4	26	16,6	28	7,6	5	0	2	0	0	11	1	0		26		0,0	0,0	–	0	0	0	0
J	20,9	2,6	−0,5	29,6	17	−0,5	17	15,9	30	9,6	30	0	2	0	0	18	2	0				0,0	0,0	–	0	0	0	0
A	23,2	4,2	−1,0	29,1	29	−1,8	12	15,9	11	9,5	7	0	1	0	0	7	3	0	25	14		3,4	3,4	6	1	1	0	0
S	28,8	9,4	0,6	35,8	21	3,7	17	15,8	29	16,1	14	16	2	0	0	0	0	0				49,2	36,5	29	3	3	1	1
O	27,5	13,0	−0,8	33,7	6	6,2	1	12,2	17	17,0	27	11	3	0	0	0	0	0				139,7	53,8	30	11	9	4	2
N	28,0	13,6	−1,3	32,2	18	9,4	12	21,7	14	16,9	26	11	0	0	0	0	0	0				116,3	27,6	23	11	10	4	2
D	27,4	15,7	−1,6	31,9	15	12,3	13	19,8	2	20,0	31	7	0	0	0	0	0	0				222,9	66,2	10	13	12	6	2
A	26,3	10,9	−0,2	40,2	–	−1,8	–	12,2	–	21,5	–	107	11	0	6	37	6	0				840,0	66,2	–	84	75	30	14
512/545 HARTBEESPOORT – AGR																													
J	32,7	17,4	1,8	38,5	19	14,9	11	27,0	31	20,1	23	28	0	0	2	0	0	0				104,5	24,5	6	12	12	4	0
F	28,7	16,4	−0,8	32,0	11	12,9	3	21,3	1	19,7	24	7	0	0	0	0	0	0				47,5	18,0	14	7	7	2	0
M	30,6	16,7	1,8	36,0	15	14,9	6	22,2	31	19,3	16	19	0	0	0	0	0	0				68,5	15,5	8	10	10	3	0
A	24,1	10,9	−1,4	28,8	3	5,0	26	18,5	17	16,2	7	0	0	0	0	0	0	0				68,0	34,0	7	5	5	2	1
M	23,3	5,4	−0,2	27,1	15	−0,5	31	18,3	30	10,0	28	0	0	0	0	3	1	0	3	31		0,0	0,0	–	0	0	0	0
J	21,0	2,9	0,9	24,0	6	−1,4	26	18,0	25	10,0	1	0	0	0	0	15	6	0				0,0	0,0	–	0	0	0	0
J	21,2	0,8	−0,1	25,3	17	−4,0	5	16,5	29	10,2	29	0	1	0	0	23	15	2			5	0,0	0,0	–	0	0	0	0
A	23,3	2,9	−0,8	28,5	31	−3,0	13	16,4	11	10,3	7	0	1	0	0	15	4	1		15	13	3,5	3,5	6	1	1	0	0
S	28,0	8,4	0,3	34,2	21	2,2	16	18,0	28	15,2	14	11	0	0	0	1	0	0	16			18,5	10,5	29	3	3	1	0
O	27,6	13,0	−1,0	33,1	10	7,5	5	12,9	17	17,0	23	11	3	0	0	0	0	0				134,0	45,0	26	8	8	6	2
N	27,8	13,8	−1,5	32,5	18	8,3	6	22,5	14	17,7	1	9	0	0	0	0	0	0				52,5	14,0	23	7	7	2	0
D	27,7	16,2	−1,2	32,0	30	12,6	13	21,0	11	19,6	31	7	0	0	0	0	0	0				115,0	35,5	16	10	10	6	1
A	26,3	10,4	−0,2	38,5	–	−4,0	–	12,9	–	20,1	–	92	5	0	2	57	26	3				612,0	45,0	–	63	63	26	4
512/738 PELINDABA																													
J	30,1	18,1	–	36,2	19	14,7	11	22,3	31	21,2	23	14	0	0	2	0	0	0				97,3	20,0	7	14	11	5	0
F	26,9	16,6	–	31,2	11	12,8	1	19,6	1	20,8	19	2	0	0	2	0	0	0				34,3	20,0	20	4	4	1	0
M	28,2	17,0	–	33,0	15	14,6	31	19,2	31	19,6	20	4	0	0	0	0	0	0				148,0	63,5	5	10	9	5	2
A	22,1	10,9	–	26,8	3	6,4	26	16,5	17	16,0	7	0	1	0	0	0	0	0				90,3	45,5	7	9	8	3	1
M	21,2	6,6	–	25,2	15	−0,9	31	14,5	30	10,8	28	0	1	0	0	2	1	0	3	31		0,0	0,0	–	0	0	0	0
J	19,2	3,6	–	22,4	5	−1,2	1	15,3	29	7,9	11	0	6	0	0	11	1	0				0,0	0,0	–	0	0	0	0
J	19,3	2,7	–	24,5	17	0,2	5	14,1	29	9,2	30	0	5	0	0	18	0	0				0,0	0,0	–	0	0	0	0
A	21,1	4,8	–	26,0	31	−1,2	12	13,7	11	9,4	5	0	1	0	0	4	1	0	14	12		1,7	1,7	5	1	1	0	0
S	29,3	10,3	–	32,1	21	4,6	17	14,7	28	15,9	22	4	3	0	0	0	0	0				46,0	21,8	27	3	3	2	0
O	25,5	13,9	–	31,0	30	6,9	1	12,1	17	17,9	10	3	3	0	0	0	0	0				109,4	47,6	15	9	8	4	1
N	25,9	13,8	–	30,8	18	10,4	6	20,4	13	18,8	10	1	0	0	0	0	0	0				62,3	15,5	20	10	10	2	0
D	–	–	–	–	–	–	–	–	–	–	–	–	–	–	–	–	–	–				(146,2)	–	–	–	–	–	–
A	–	–	–	36,2	–	−1,2	–	12,1	–	21,2	–	–	–	–	–	–	–	–				(737,5)	–	–	–	–	–	–
513/165 PRETORIA – PROCLAMATION HILL																													
J	32,1	17,3	2,4	38,4	19	14,0	11	23,3	31	19,7	20	26	0	0	0	0	0	0				125,5	27,5	25	16	12	5	2
F	28,6	15,5	0,3	32,9	11	12,5	1	20,4	1	19,7	16	8	0	0	0	0	0	0				40,9	12,5	22	12	7	2	0
M	30,1	16,0	2,6	33,7	15	14,2	12	21,5	31	18,4	16	18	0	0	0	0	0	0				110,3	29,9	22	12	9	3	3
A	23,4	9,6	−1,2	29,2	3	5,3	26	18,2	17	15,0	6	0	0	0	0	0	0	0				87,7	41,4	7	10	9	3	1
M	22,7	5,4	0,1	25,7	15	−0,5	31	17,1	30	8,1	29	0	1	0	0	3	1	0	3	31		0,0	0,0	–	0	0	0	0
J	20,6	3,0	1,0	23,7	6	0,4	21	16,7	29	10,1	1	0	2	0	0	10	0	0				0,0	0,0	–	0	0	0	0
J	20,7	1,7	0,3	25,3	17	−0,8	16	14,3	29	8,6	30	0	1	0	0	20	5	0				0,0	0,0	–	0	0	0	0
A	22,5	3,5	−0,6	27,4	31	−0,6	13	15,6	11	7,3	7	0	1	0	0	5	4	0	25	15		10,3	5,9	4	3	2	0	0
S	27,0	8,3	0,5	32,8	21	4,2	17	16,1	28	10,7	22	10	1	0	0	0	0	0				73,0	48,2	27	3	3	2	1
O	–	–	–	–	–	–	–	–	–	–	–	–	–	–	–	–	–	–				(86,3)	–	–	–	–	–	–
N	27,2	13,2	−1,2	32,0	18	9,0	12	21,8	3	17,3	1	4	0	0	0	0	0	0				100,0	29,6	20	17	11	3	1
D	27,3	15,3	−1,0	31,1	30	12,0	13	20,9	2	18,5	31	2	0	0	0	0	0	0				147,2	46,7	16	14	12	5	1
A	–	–	–	38,4	–	−0,8	–	14,3	–	19,7	–	–	–	–	–	–	–	–				(783,2)	–	–	–	–	–	–
513/284 PRETORIA – PUR																													
J	31,1	16,7	1,8	36,1	19	13,7	11	22,6	31	19,0	20	20	0	0	0	0	0	0				175,7	58,0	22	15	11	6	2
F	27,7	15,3	−0,3	32,1	11	12,2	1	19,9	1	19,5	16	4	0	0	0	0	0	0				31,9	12,0	11	10	5	1	0
M	29,4	15,7	2,2	34,5	15	13,2	12	21,0	31	17,5	16	13	0	0	0	0	0	0				117,6	59,0	22	11	11	2	2
A	22,9	9,4	−1,3	27,7	3	4,5	26	17,1	17	14,6	5	0	1	0	0	0	0	0				75,8	37,5	7	11	9	3	1
M	22,4	4,0	0,1	25,8	8	−2,8	31	17,0	30	8,7	19	0	1	0	0	4	1	1	3	31	31	0,0	0,0	–	0	0	0	0
J	20,7	0,3	0,4	23,9	5	−3,3	26	16,4	29	5,2	30	0	1	0	0	24	13	1				0,0	0,0	–	0	0	0	0
J	20,8	−0,4	0,0	27,0	17	−5,4	15	14,2	29	8,0	30	0	2	0	0	23	15	7				0,0	0,0	–	0	0	0	0
A	22,1	2,0	−0,7	27,2	31	−3,0	16	15,8	11	7,7	7	0	1	0	0	20	5	3	29	16	16	9,1	5,5	4	3	2	0	0
S	26,5	7,4	−0,2	32,0	21	4,2	17	16,1	28	13,1	22	7	1	0	0	0	0	0				78,6	45,4	27	3	3	3	1
O	28,0	12,2	−1,2	31,5	30	7,2	5	12,0	17	16,7	23	5	3	0	0	0	0	0				92,3	17,5	15	13	9	5	0
N	26,2	12,4	−1,6	31,0	18	7,5	12	20,7	3	16,8	1	1	0	0	0	0	0	0				83,5	27,0	20	16	13	2	1
D	26,0	14,4	−1,6	30,0	26	11,5	13	19,4	2	17,0	21	0	0	0	0	0	0	0				136,3	27,5	5	15	13	7	2
A	25,1	9,1	−0,2	36,1	–	−5,4	–	12,0	–	19,5	–	50	10	0	0	71	34	12				800,8	59,0	–	97	76	29	9

*$\bar{T}m = 1/2 (\bar{T}x + \bar{T}n)$; Waar/Where‡‡ Laatste datum verwys na vorige maand / Last date refers to previous month.

TV 4 /1988

TABEL I

TABLE I

MAAND / MONTH	UITERSTE TEMPERATURE – °C – GEMIDDELDES VAN AVERAGES OF: DAELIKSE MAKSIMUM DAILY MAXIMUM	DAELIKSE MINIMUM DAILY MINIMUM	T_m* – NORMALE T_m T_m* – LONGTERM T_m	VOLSTREKTE MAKSIMUM ABSOLUTE MAXIMUM	DATUM / DATE	VOLSTREKTE MINIMUM ABSOLUTE MINIMUM	DATUM / DATE	LAAGSTE MAKSIMUM LOWEST MAXIMUM	DATUM / DATE	HOOGSTE MINIMUM HIGHEST MINIMUM	DATUM / DATE	EXTREME TEMPERATURES – AANTAL DAE MET NUMBER OF DAYS WITH: MAKSIMUM MAXIMUM > 30,0	MAKSIMUM MAXIMUM < 17,5	MAKSIMUM MAXIMUM < 10,0	MINIMUM MINIMUM > 20,0	MINIMUM MINIMUM < +2,5	MINIMUM MINIMUM < 0,0	MINIMUM MINIMUM < −2,5	RYP / FROST: VROEGSTE EN LAATSTE DATUMS FIRST AND LAST DATES < +2,5	< 0,0	< −2,5	REENSLAG – mm – PRECIPITATION: MAAND- EN JAARTOTALE MONTHLY AND ANNUAL TOTALS	MAKSIMUM IN 24 UUR MAXIMUM IN 24 HOURS	DATUM / DATE	AANTAL DAE MET HOEVEELHEDE NUMBER OF DAYS WITH AMOUNTS: 0,1	1,0	10,0	25,0
	T_x	T_n	ΔT_m	T_{xx}		T_{nn}		T_{xn}		T_{nx}		≥	<	<	>	<	<	<	<	<	<	R_x		≥	≥	≥	≥
519/314A	**PRETORIA – FORUM – WB******											**φ 25°44'S**			**λ 28°11'E**				**H 1330 M**			**HT 1,2 M**			**HR 1,2 M**			
J	30,4	18,7	2,3	36,2	19	15,1	11	21,8	31	21,4	5	17	0	0	7	0	0	0				136,7	27,9	22	13	12	6	2
F	27,0	17,0	−0,1	31,3	11	12,6	1	19,9	1	21,4	19	2	0	0	3	0	0	0				34,4	16,1	11	10	6	1	0
M	28,9	17,9	2,5	33,7	15	14,8	10	20,8	31	19,6	20	9	0	0	0	0	0	0				120,4	64,0	22	12	10	2	1
A	22,2	11,7	−1,2	27,0	3	7,8	26	19,8	18	15,9	7	0	0	0	0	0	0	0				79,1	40,7	7	10	9	3	1
M	21,6	8,4	0,7	25,5	10	1,7	31	16,2	30	11,9	22	0	1	0	0	1	0	0	31			0,0	0,0	–	0	0	0	0
J	19,6	9,5	0,6	23,2	6	1,0	26	15,6	29	10,8	1	0	5	0	0	1	0	0				0,0	0,0	–	0	0	0	0
J	19,6	4,4	0,4	24,3	17	1,0	16	16,5	30	8,9	30	0	3	0	0	4	0	0				0,0	0,0	–	0	0	0	0
A	21,4	6,7	−0,6	26,2	31	1,9	14	14,5	11	11,2	10	0	2	0	0	3	0	0	14			9,4	6,1	4	3	2	0	0
S	25,9	11,5	0,5	31,4	21	6,3	17	15,4	28	17,0	14	3	2	0	0	0	0	0				75,4	43,0	27	3	3	3	1
O	25,8	14,4	−0,7	31,2	25	9,4	17	12,0	17	20,2	26	5	3	0	1	0	0	0				79,5	17,5	15	12	9	5	0
N	25,8	14,5	−1,0	30,8	18	11,3	11	20,0	3	18,0	27	2	0	0	0	0	0	0				74,7	24,6	20	16	18	1	0
D	25,9	16,1	−1,1	29,9	26	12,6	3	19,2	2	20,5	31	0	0	0	1	0	0	0				145,7	47,8	16	14	12	5	1
A	24,5	12,2	0,2	36,2	–	1,0	–	12,0	–	21,4	–	38	16	0	12	9	0	0				755,3	64,0	–	93	76	26	6
519/405A	**PRETORIA – LYNNWOODWEG**											**φ 25°45'S**			**λ 28°14'E**				**H 1369 M**			**HT 1,2 M**			**HR 1,2 M**			
J	30,8	17,5	1,9	36,1	19	14,0	11	22,0	31	20,0	30	19	0	0	0	0	0	0				120,9	21,7	25	14	12	6	0
F	27,2	16,0	−0,5	31,8	11	12,4	1	19,1	1	20,6	16	4	0	0	2	0	0	0				18,8	6,3	23	10	5	0	0
M	28,6	16,4	1,6	33,8	15	13,9	10	20,3	31	18,0	16	10	0	0	0	0	0	0				117,8	33,2	22	11	10	4	2
A	22,1	10,1	−2,0	26,8	3	5,8	29	17,2	17	15,2	4	0	1	0	0	0	0	0				77,1	33,8	7	10	8	3	1
M	21,5	6,1	−0,5	25,1	8	−0,7	31	16,8	30	9,7	1	0	1	0	0	2	1	0	3	31		0,0	0,0	–	0	0	0	0
J	19,4	3,5	−0,4	22,6	6	0,0	26	14,9	27	7,7	1	0	5	0	0	10	0	0				0,1	0,1	5	1	0	0	0
J	19,5	2,7	−0,5	24,5	17	−1,0	16	13,5	29	8,6	30	0	2	0	0	18	1	0				0,0	0,0	–	0	0	0	0
A	21,4	4,8	−1,6	26,4	31	−1,7	12	14,7	11	9,5	5	0	2	0	0	5	1	0	21	12		7,8	5,0	4	3	2	0	0
S	25,9	9,9	−0,3	31,5	21	4,6	17	15,5	28	16,1	8	4	2	0	0	0	0	0				75,5	39,0	27	3	3	3	2
O	25,6	12,9	−1,5	31,1	30	8,0	1	11,8	17	17,7	26	5	3	0	0	0	0	0				87,7	16,1	15	13	10	5	0
N	25,9	13,2	−1,6	31,1	18	8,5	11	20,1	3	16,9	1	1	0	0	0	0	0	0				80,8	23,9	20	18	14	1	1
D	26,2	14,6	−1,7	29,8	26	11,1	11	20,0	2	18,2	31	0	0	0	0	0	0	0				160,8	47,9	16	14	12	6	2
A	24,5	10,6	−0,6	36,1	–	−1,7	–	11,8	–	20,6	–	43	16	0	2	35	3	0				747,3	47,9	–	97	76	28	8
519/465	**PRETORIA – UNIVERSITEIT – AGR**											**φ 25°45'S**			**λ 28°16'E**				**H 1372 M**			**HT 1,2 M**			**HR 1,2 M**			
J	30,9	17,1	3,3	37,0	19	13,6	11	21,0	31	19,4	18	18	0	0	0	0	0	0				125,7	20,5	25	15	11	6	0
F	27,5	15,5	1,4	32,0	11	12,0	1	19,4	1	20,0	16	6	0	0	0	0	0	0				23,9	13,0	23	9	5	1	0
M	29,0	16,2	3,7	33,7	15	13,8	7	20,2	31	17,7	20	12	0	0	0	0	0	0				85,4	18,7	9	12	9	3	0
A	22,5	10,3	0,3	27,2	5	6,0	26	16,8	17	15,1	4	0	1	0	0	0	0	0				74,2	30,4	7	10	8	2	1
M	22,2	7,0	2,1	26,1	15	1,6	31	18,2	30	10,6	18	0	0	0	0	2	0	0	3			0,0	0,0	–	0	0	0	0
J	19,9	4,2	2,4	23,1	6	−0,4	26	15,3	27	10,4	1	0	4	0	0	5	1	0		26		0,0	0,0	–	0	0	0	0
J	20,2	3,3	2,0	25,2	17	0,0	16	14,7	29	8,3	30	0	3	0	0	14	0	0				0,0	0,0	–	0	0	0	0
A	22,2	5,2	1,5	27,4	31	−0,7	11	14,4	11	11,2	10	0	1	0	0	5	2	0	21	12		5,5	3,0	4	3	2	0	0
S	26,9	10,2	2,8	33,0	21	4,6	17	15,5	28	15,7	22	7	2	0	0	0	0	0				82,6	33,2	27	3	3	3	2
O	25,8	12,4	0,0	31,8	6	8,1	17	11,7	17	17,8	26	7	3	0	0	0	0	0				103,8	25,4	26	13	10	6	1
N	25,7	12,5	−0,5	30,8	17	8,4	11	19,6	3	16,3	1	3	0	0	0	0	0	0				88,8	18,0	20	17	13	2	0
D	25,7	14,4	−0,4	29,8	15	11,2	11	19,8	10	17,8	31	0	0	0	0	0	0	0				159,3	32,8	16	14	13	5	2
A	24,9	10,7	1,5	37,0	–	−0,7	–	11,7	–	20,0	–	53	14	0	0	26	3	0				749,2	33,2	–	96	74	28	6
519/605	**ROODEPLAAT – AGR**											**φ 25°35'S**			**λ 28°21'E**				**H 1164 M**			**HT 1,2 M**			**HR 1,2 M**			
J	31,7	17,3	1,8	37,6	19	13,2	14	24,0	31	21,1	23	24	0	0	1	0	0	0				88,2	21,5	10	9	8	4	0
F	28,5	15,6	−0,8	33,1	11	11,2	3	20,2	1	20,2	16	9	0	0	1	0	0	0				89,2	51,1	23	11	5	3	1
M	30,3	16,2	2,0	35,2	15	14,1	12	21,9	31	19,1	16	18	0	0	0	0	0	0				42,0	16,9	9	9	8	1	0
A	23,5	10,6	−1,3	28,4	3	5,5	27	18,3	17	16,4	4	0	0	0	0	0	0	0				87,2	26,9	15	10	8	4	1
M	23,0	5,8	−0,1	26,6	15	2,1	3	18,8	30	9,0	19	0	0	0	0	2	0	0	3			0,0	0,0	–	0	0	0	0
J	20,8	3,1	0,4	23,8	6	−4,2	21	17,5	27	10,0	1	0	0	0	0	11	1	1		21	21	0,0	0,0	–	0	0	0	0
J	21,0	2,1	−0,1	26,4	17	−3,2	4	15,4	29	9,9	30	0	2	0	0	20	6	2			5	0,0	0,0	–	0	0	0	0
A	23,0	3,5	−0,6	27,8	31	−1,0	21	16,0	11	10,2	7	0	1	0	0	10	4	0		21		4,2	2,3	6	2	2	0	0
S	27,5	8,5	0,1	33,4	21	2,2	16	16,9	28	13,4	22	11	1	0	0	1	0	0	16			43,5	22,8	27	3	3	2	0
O	27,0	12,9	−0,3	32,4	30	8,1	4	13,4	17	17,5	27	11	3	0	0	0	0	0				55,5	11,9	15	12	9	2	0
N	27,0	13,2	−1,6	31,8	18	7,3	6	20,6	3	17,7	1	5	0	0	0	0	0	0				67,5	13,2	20	15	12	3	0
D	27,0	15,5	−0,8	31,2	15	11,9	13	20,7	10	18,5	21	4	0	0	0	0	0	0				140,2	40,5	16	12	12	7	1
A	25,9	10,4	−0,1	37,6	–	−4,2	–	13,4	–	21,1	–	82	7	0	2	44	11	3				617,5	51,1	–	83	67	26	3
516/285	**GEMSBOKFONTEIN – BOS**											**φ 25°45'S**			**λ 29°46'E**				**H 1661 M**			**HT 1,2 M**			**HR 1,2 M**			
J	27,4	14,1	1,8	32,0	19	9,0	11	17,9	31	17,4	9	4	0	0	0	0	0	0				123,5	25,5	3	13	11	6	1
F	25,1	11,8	0,1	28,7	15	7,4	2	18,0	1	14,8	24	0	0	0	0	0	0	0				68,5	37,5	22	7	6	2	1
M	26,3	12,6	2,4	32,0	15	8,7	12	16,4	31	17,1	22	2	1	0	0	0	0	0				114,5	55,0	22	8	8	2	2
A	19,7	7,3	−0,6	24,8	3	0,5	26	15,4	17	13,5	4	0	3	0	0	3	0	0	24			102,5	27,5	7	12	9	4	1
M	19,6	2,9	0,8	23,0	15	−4,3	5	15,9	28	9,4	2	0	5	0	0	16	9	1		3	5	1,5	1,5	18	1	1	0	0
J	17,1	−0,8	0,4	21,2	5	−7,7	26	13,3	29	6,0	6	0	18	0	0	26	19	10				0,0	0,0	–	0	0	0	0
J	17,5	−1,6	0,6	22,4	18	−6,0	5	10,6	29	4,5	22	0	15	0	0	26	22	14				0,0	0,0	–	0	0	0	0
A	19,8	0,7	0,4	25,6	11	−7,0	12	14,5	22	8,7	10	0	8	0	0	20	12	8			25	5,5	4,0	5	2	2	0	0
S	24,1	5,7	1,2	29,7	21	−2,5	16	10,0	28	14,2	14	0	2	0	0	5	3	0		18		81,5	38,0	29	3	3	2	2
O	23,3	9,1	−0,7	29,0	6	2,0	1	10,0	16	15,4	14	0	2	0	0	1	0	0	1			57,5	17,0	15	8	8	3	0
N	22,7	9,9	−1,4	26,6	28	2,5	11	14,8	13	15,0	10	0	2	0	0	0	0	0				119,0	28,0	3	10	10	6	1
D	23,4	12,2	−0,9	28,4	15	6,9	13	16,5	10	14,8	1	0	1	0	0	0	0	0				136,5	50,5	19	9	9	4	2
A	22,2	7,0	0,3	32,0	–	−7,7	–	10,0	–	17,4	–	6	57	0	0	97	65	33				812,5	55,0	–	73	67	29	10

* T_m = 1/2 (T_x + T_n); Weer/Where*** Laatste datum verwys na vorige maand / Last date refers to previous month.

TV 4 / 88

****HT en HR ten opsigte van dak van gebou 19 m bo grondvlak
HT and HR refer to height above roof of building 19 m above ground level

UITERSTE TEMPERATURE – °C – EXTREME TEMPERATURES | RYP / FROST | NEERSLAG – mm – PRECIPITATION

Maand / Month	Gemiddeldes van / Averages of: Daelikse maksimum / Daily maximum Tx	Daelikse minimum / Daily minimum Tn	Tm* – Normale Tm / Tm* – Longterm Tm ΔTm	Volstrekte maksimum / Absolute maximum Txx	Datum / Date	Volstrekte minimum / Absolute minimum Tnn	Datum / Date	Laagste maksimum / Lowest maximum Txn	Datum / Date	Hoogste minimum / Highest minimum Tnx	Datum / Date	Aantal dae met / Number of days with: Maksimum / Maximum ≥ 30,0	Maksimum / Maximum < 17,5	Maksimum / Maximum < 10,0	Minimum ≥ 20,0	Minimum < +2,5	Minimum < 0,0	Minimum < −2,5	Vroegste en laatste datums / First and last dates < +2,5	< 0,0	< −2,5	Maand- en jaartotale / Monthly and annual totals	Maksimum in 24 uur / Maximum in 24 hours Rx	Datum / Date	Aantal dae met hoeveelhede / Number of days with amounts ≥ 0,1	≥ 1,0	≥ 10,0	≥ 25,0
517/ 39 BELFAST]1 - 805 φ 25°39'S λ 30° 2'E H 1950 M HT 1,2 M HR 1,2 M																												
J	24,9	12,6	1,7	28,5	21	9,5	11	13,1	31	15,3	9	0	1	0	0	0	0	0				94,2	20,2	10	13	12	4	0
F	22,0	10,5	-0,4	27,0	11	6,0	2	14,0	1	14,0	12	0	5	0	0	0	0	0				154,6	51,0	22	15	12	6	2
M	23,3	11,8	2,0	26,2	15	8,0	31	12,5	31	14,0	22	0	1	0	0	0	0	0				103,4	25,4	30	9	9	4	1
A	17,4	6,5	-1,2	21,9	3	2,0	30	12,0	17	11,5	5	0	17	0	0	1	0	0	30			116,2	17,6	4	10	10	6	0
M	17,6	3,3	0,6	21,2	15	-0,5	3	13,5	5	8,5	2	0	14	0	0	10	1	0		3		2,3	1,7	17	2	1	0	0
J	15,0	0,4	-0,6	18,9	5	-5,5	25	11,0	29	5,0	6	0	24	0	0	25	12	2			24	0,0	0,0	-	0	0	0	0
J	16,0	0,6	0,2	21,5	18	-3,0	9	5,5	29	4,5	27	0	21	1	0	24	12	3				1,6	0,8	29	3	0	0	0
A	17,8	1,6	-0,8	22,7	29	-5,5	12	10,0	11	9,0	10	0	12	0	0	15	9	5			24	1,1	0,6	5	2	0	0	0
S	22,2	5,8	0,9	28,0	21	-2,5	16	8,5	28	11,5	7	0	5	1	0	5	3	0	19	18		82,5	36,0	27	3	3	3	2
O	20,9	8,7	-0,7	26,7	25	4,0	17	6,6	16	14,1	26	0	5	2	0	0	0	0				89,1	28,5	15	12	9	3	1
N	20,0	9,4	-1,2	24,0	27	3,8	14	10,8	13	12,9	28	0	4	0	0	0	0	0				165,0	36,6	8	13	11	6	1
D	20,9	10,8	-1,0	27,0	15	5,9	11	11,4	10	14,0	15	0	5	0	0	0	0	0				150,6	63,5	9	13	10	3	2
A	19,8	6,8	0,0	28,5	-	-5,5	-	5,5	-	15,5	-	0	114	4	0	80	37	10				960,6	63,5	-	95	77	35	9
519/237 HAVELOCK MINE SWAZ φ 25°57'S λ 31° 8'E H 1167 M HT 1,2 M HR 1,2 M																												
J	25,4	16,1	1,0	31,1	24	12,1	31	14,2	31	20,1	25	3	3	0	1	0	0	0				183,4	32,7	3	18	16	7	1
F	24,4	(15,3)	(0,2)	30,8	15	9,5	2	15,0	1	21,4	15	2	1	0	-	-	-	-				175,0	40,9	19	16	14	5	1
M	24,9	15,9	1,4	31,7	14	11,6	31	17,0	31	18,7	26	1	1	0	0	0	0	0				118,1	40,2	24	14	12	4	1
A	20,1	11,9	-1,9	25,5	3	8,1	26	14,0	16	16,0	4	0	6	0	0	0	0	0				167,7	42,7	5	14	11	7	2
M	20,6	9,3	-0,5	26,2	1	3,4	4	11,0	31	13,7	30	0	5	0	0	0	0	0				33,5	15,0	22	7	7	1	0
J	18,5	6,6	-0,7	24,0	5	2,1	26	12,6	11	9,8	6	0	9	0	0	2	0	0	26			7,2	6,0	11	3	2	0	0
J	18,8	6,5	-0,6	24,2	17	2,8	9	7,9	29	11,4	5	0	10	2	0	0	0	0				27,0	12,0	22	5	5	1	0
A	19,8	7,9	-0,8	28,2	31	2,2	22	10,5	5	18,7	10	0	9	0	0	1	0	0				32,9	11,5	3	8	5	2	0
S	22,5	11,0	0,3	33,4	21	1,2	17	11,5	28	17,4	22	5	8	0	0	1	0	0	17			207,1	67,6	28	11	10	3	3
O	22,5	12,0	-0,7	31,5	7	7,1	9	9,5	16	17,9	30	4	6	1	0	0	0	0				137,9	54,0	15	14	9	3	3
N	22,2	13,2	-1,0	29,0	27	6,4	16	14,2	13	17,7	10	0	4	0	0	0	0	0				207,1	31,5	1	22	16	9	1
D	22,4	13,8	-1,4	28,8	5	7,2	2	13,6	10	17,5	9	0	5	0	0	0	0	0				337,0	83,0	20	15	15	11	4
A	21,8	(11,6	-0,4)	33,4	-	1,2	-	7,9	-	21,4	-	15	67	3	-	-	-	-				1633,9	83,0	-	147	120	53	16
519/448 PIGGS PEAK SWAZ φ 25°58'S λ 31°15'E H 1012 M HT 1,2 M HR 1,2 M																												
J	25,6	16,1	0,2	32,0	9	13,0	31	15,2	31	19,0	25	4	2	0	0	0	0	0				235,4	64,4	9	15	14	8	2
F	25,1	14,8	-0,6	32,2	9	9,6	2	16,2	1	19,2	10	2	1	0	0	0	0	0				157,7	24,0	6	14	13	7	1
M	(25,1	15,2)	(0,4)	30,6	14	-	-	17,6	31	-	-	-	-	-	-	-	-	-				(65,0)	-	-	-	-	-	-
A	(21,1	11,8	-1,4)	25,6	3	7,2	10	14,2	16	16,0	4	-	-	-	-	-	-	-				(121,6)	-	-	-	-	-	-
M	20,9	7,9	-1,5	28,4	1	2,4	4	11,2	31	12,6	2	0	7	0	0	1	0	0	4			23,2	6,4	22	8	6	0	0
J	19,3	5,5	-1,5	26,0	5	1,0	26	15,0	11	9,6	1	0	5	0	0	2	0	0				7,1	5,0	11	3	2	0	0
J	19,6	4,7	-1,2	25,0	5	1,0	4	9,5	29	9,2	23	0	10	2	0	5	0	0				12,6	4,9	29	5	4	0	0
A	21,4	5,7	-1,4	29,6	31	0,0	12	12,6	17	12,6	10	0	5	0	0	5	0	0				15,5	8,1	6	3	3	0	0
S	22,7	9,6	-0,8	33,6	21	0,4	17	11,6	28	12,6	2	7	8	0	0	1	0	0	17			195,1	70,6	29	11	9	3	3
O	23,4	11,0	-1,5	32,6	5	5,5	4	10,5	16	16,2	27	5	6	0	0	0	0	0				112,3	40,0	15	9	8	3	2
N	23,3	13,2	-1,4	31,0	27	8,6	14	15,5	2	17,0	26	2	4	0	0	0	0	0				273,8	48,0	21	21	19	11	3
D	22,9	14,1	-1,8	28,4	15	8,0	3	14,5	10	17,4	20	0	3	0	0	0	0	0				295,7	86,6	20	16	15	9	3
A	(22,5	10,8)	(1,0)	33,6	-	0,0	-	9,5	-	19,2	-	-	-	-	-	-	-	-				(1515,0)	-	-	-	-	-	-
546/630 MARICO BOSVELD - IRR φ 25°30'S λ 26°21'E H 1078 M HT 1,2 M HR 1,2 M																												
J	34,8	18,9	2,6	41,0	19	16,2	15	24,5	26	22,0	20	30	0	0	6	0	0	0				37,5	6,0	31	14	11	0	0
F	-	17,7	-	-	-	14,5	9	-	-	21,0	20	-	-	-	3	0	0	0				118,8	38,0	25	14	12	4	2
M	31,4	18,1	2,6	36,9	15	15,5	19	21,8	31	20,8	16	26	0	0	2	0	0	0				72,0	15,0	8	11	11	3	0
A	24,7	12,0	-1,1	29,0	14	7,7	24	18,9	17	17,7	2	0	0	0	0	0	0	0				104,0	83,5	7	9	8	1	1
M	23,9	6,6	0,1	28,4	15	0,4	3	17,0	30	10,4	1	0	1	0	0	2	0	0	3			1,5	1,5	1	1	1	0	0
J	21,8	4,9	0,9	25,5	5	0,4	22	17,0	27	8,5	5	0	1	0	0	3	0	0				0,0	0,0	-	0	0	0	0
J	21,8	3,4	0,5	26,2	17	0,1	4	17,8	29	9,0	30	0	0	0	0	11	0	0				0,0	0,0	-	0	0	0	0
A	24,1	4,6	-0,5	30,0	31	0,0	21	17,6	11	9,5	5	0	0	0	0	6	0	0	21			2,0	2,0	7	1	1	0	0
S	28,6	10,0	0,2	35,5	21	5,0	17	15,5	29	16,0	14	15	2	0	0	0	0	0				66,5	38,5	28	3	3	2	1
O	27,9	14,1	-1,3	34,5	10	9,5	1	13,9	17	18,5	27	14	3	0	0	0	0	0				50,2	12,5	16	12	11	2	0
N	29,0	15,1	-2,0	34,0	18	10,0	12	24,0	14	19,5	26	11	0	0	0	0	0	0				79,3	13,5	25	13	12	3	0
D	28,2	17,4	-1,0	33,0	1	13,6	13	18,5	11	20,5	31	12	0	0	1	0	0	0				142,6	33,5	20	18	15	6	2
A	-	11,9	-	-	-	0,0	-	13,9	-	22,0	-	-	-	-	14	22	0	0				674,4	83,5	-	96	65	21	6
547/359 LINDLEYSPOORT - IRR φ 25°29'S λ 26°42'E H 1175 M HT 1,2 M HR 1,2 M																												
J	33,6	18,9	3,4	39,0	19	16,0	15	29,5	31	23,5	19	30	0	0	5	0	0	0				59,6	16,5	31	13	13	1	0
F	28,3	17,1	-0,6	33,2	11	13,9	9	19,1	1	20,9	13	8	0	0	2	0	0	0				101,6	27,0	14	10	10	3	1
M	30,0	17,7	2,3	35,5	14	15,3	19	20,1	31	20,7	16	16	0	0	1	0	0	0				54,0	12,0	5	9	9	3	0
A	23,0	12,0	-1,4	27,4	6	7,0	24	17,1	17	17,9	4	0	1	0	0	0	0	0				80,6	35,0	7	7	7	2	2
M	22,2	7,6	-0,4	26,5	17	2,1	31	16,2	30	11,4	19	0	1	0	0	1	0	0	31			0,0	0,0	-	0	0	0	0
J	20,1	5,7	0,6	24,0	1	3,0	24	16,0	27	9,0	29	0	4	0	0	0	0	0				0,0	0,0	-	0	0	0	0
J	20,4	4,5	0,4	24,1	17	0,6	4	15,0	29	10,1	2	0	3	0	0	5	0	0				0,0	0,0	-	0	0	0	0
A	22,4	5,5	-0,6	28,0	31	1,0	12	16,5	11	10,5	31	0	1	0	0	5	0	0	21			4,5	4,5	7	1	1	0	0
S	27,2	11,0	-0,1	34,2	21	5,0	17	16,0	29	15,5	14	9	2	0	0	0	0	0				57,0	25,5	28	3	3	3	1
O	26,8	13,6	-1,5	33,0	10	9,2	1	12,0	17	18,0	14	9	3	0	0	0	0	0				42,5	12,5	26	8	8	1	0
N	28,0	14,4	-1,1	33,0	18	9,0	11	24,0	3	19,0	26	9	0	0	0	0	0	0				45,6	19,0	8	6	5	2	0
D	26,9	16,4	-1,0	31,0	15	13,1	12	19,0	11	19,8	31	4	0	0	0	0	0	0				113,5	36,0	10	7	7	4	1
A	25,7	12,0	0,0	39,0	-	0,4	-	12,0	-	23,5	-	85	15	0	8	11	0	0				558,9	36,0	-	64	63	19	5

*Tm = 1/2 (Tx + Tn): Waar/Where** Laaste datum verwys na vorige maand / Last date refers to previous month.

TABEL 1 / TABLE 1

UITERSTE TEMPERATURE – °C – / EXTREME TEMPERATURES – °C – | RYP / FROST; NEERSLAG – mm – / PRECIPITATION

MAAND / MONTH	GEMIDDELDES VAN AVERAGES OF: DAELIKSE MAKSIMUM DAILY MAXIMUM Tx	DAELIKSE MINIMUM DAILY MINIMUM Tn	½(Tx + Tn) – NORMALE Tm – LONGTERM Tm	VOLSTREKTE MAKSIMUM ABSOLUTE MAXIMUM Txx	DATUM / DATE	VOLSTREKTE MINIMUM ABSOLUTE MINIMUM Tnn	DATUM / DATE	LAAGSTE MAKSIMUM LOWEST MAXIMUM Txn	DATUM / DATE	HOOGSTE MINIMUM HIGHEST MINIMUM Tnx	DATUM / DATE	AANTAL DAE MET NUMBER OF DAYS WITH: MAKSIMUM MAXIMUM > 30,0	MAKSIMUM MAXIMUM < 17,5	MAKSIMUM MAXIMUM < 10,0	MINIMUM MINIMUM > 20,0	MINIMUM MINIMUM < +2,5	MINIMUM MINIMUM < 0,0	MINIMUM MINIMUM < −2,5	VROEGSTE EN LAATSTE DATUMS: FIRST AND LAST DATES < +2,5	< 0,0	< −2,5	MAAND- EN JAARTOTALE MONTHLY AND ANNUAL TOTALS	MAKSIMUM IN 24 UUR / MAXIMUM IN 24 HOURS	DATUM / DATE	AANTAL DAE MET HOEVEELHEDE: NUMBER OF DAYS WITH AMOUNTS ≥ 0,1	≥ 1,0	≥ 10,0	≥ 25,0
552/654	**LOSKOPDAM – ERR**											**B 25°24'S**			**L 29°22'E**				**H 1009 M**			**HT 1,2 M**				**HR 1,2 M**			
J	32,4	18,7	0,8	38,0	19	15,5	11	25,9	31	21,9	9	24	0	0	7	0	0	0					151,2	25,5	21	13	13	7	1
F	30,3	17,7	−0,5	34,5	16	14,2	1	22,1	1	21,1	16	16	0	0	4	0	0	0					97,7	31,5	22	7	7	4	2
M	31,7	–	–	37,6	15	–	–	22,7	31	–	–	28	0	0	–	–	–	–					118,0	73,5	30	6	6	3	1
A	24,9	13,3	−1,9	29,5	3	10,4	29	21,6	17	17,4	4	0	0	0	0	0	0	0					136,0	32,0	7	9	9	6	2
M	24,7	9,6	−0,4	28,5	15	6,5	31	21,0	28	11,7	19	0	0	0	0	0	0	0					0,0	0,0	–	0	0	0	0
J	22,8	7,0	0,0	26,3	8	4,3	26	18,9	29	10,2	28	0	0	0	0	0	0	0					0,0	0,0	–	0	0	0	0
J	23,1	6,2	0,0	27,5	17	4,1	10	17,4	29	10,4	30	0	1	0	0	0	0	0					0,0	0,0	–	0	0	0	0
A	24,7	–	–	29,5	10	–	–	19,0	15	–	–	0	0	0	–	–	–	–					0,0	0,0	–	0	0	0	0
S	29,1	12,4	0,2	35,5	21	8,8	19	17,0	28	15,6	23	14	1	0	0	0	0	0					83,5	41,0	29	3	3	2	2
O	28,3	14,7	−1,7	33,8	7	11,1	1	15,4	18	18,9	27	15	3	0	0	0	0	0					94,1	23,5	21	7	7	2	0
N	27,8	14,9	−2,5	34,0	18	10,5	16	20,5	13	18,3	2	9	0	0	0	0	0	0					91,5	53,5	2	9	9	2	1
D	29,2	17,1	−1,7	35,2	15	14,5	12	22,5	10	20,0	21	12	0	0	0	0	0	0					85,5	27,5	16	11	11	2	2
A	27,4	–	–	38,0	–	–	–	15,4	–	–	–	118	5	0	–	–	–	–					817,5	73,5	–	65	65	28	11
554/816	**LYDENBURG – VIS**											**B 25° 6'S**			**L 30°28'E**				**H 1439 M**			**HT 1,2 M**				**HR 1,2 M**			
J	27,6	15,2	1,3	32,6	22	12,7	17	18,6	31	17,6	8	6	0	0	0	0	0	0					102,2	24,0	3	13	13	5	0
F	25,3	13,2	−0,3	29,9	10	5,4	2	17,8	1	16,9	24	0	0	0	0	0	0	0					56,6	12,0	11	10	9	3	0
M	26,5	14,1	1,8	32,1	15	10,0	12	17,6	31	16,5	22	3	0	0	0	0	0	0					51,8	18,0	3	13	8	1	0
A	20,8	9,5	−1,3	25,7	3	4,8	26	17,0	17	14,3	8	0	1	0	0	0	0	0					139,0	33,0	5	11	10	4	2
M	20,7	5,3	−1,0	24,4	15	1,5	5	15,6	28	9,8	19	0	3	0	0	2	0	0	5				1,0	1,0	18	1	1	0	0
J	18,4	2,8	−0,9	23,0	5	−2,8	26	14,6	11	7,2	6	0	8	0	0	12	2	1		25	26		0,0	0,0	–	0	0	0	0
J	18,8	1,9	−0,8	24,5	17	−1,5	9	11,6	29	6,3	29	0	12	0	0	21	5	0			26		0,0	0,0	–	0	0	0	0
A	20,4	3,4	−1,4	29,6	16	−2,2	12	13,9	5	7,1	17	0	6	0	0	10	4	0		21	**		0,0	0,0	–	0	0	0	0
S	24,6	7,7	0,3	31,5	21	0,1	18	12,5	28	11,0	24	2	2	0	0	1	0	0	18				134,5	61,5	29	3	3	3	3
O	23,6	11,0	−0,6	29,5	7	6,9	19	11,0	16	16,5	26	0	3	0	0	0	0	0					50,6	17,0	14	10	8	1	0
N	22,9	12,0	−1,4	27,0	10	7,0	14	16,0	13	15,0	10	0	3	0	0	0	0	0					99,1	14,0	20	16	16	4	0
D	23,5	13,1	−1,4	29,1	15	9,5	11	16,8	10	16,2	20	0	2	0	0	0	0	0					118,7	26,0	20	12	10	5	1
A	22,8	9,1	−0,5	32,6	–	−2,8	–	11,0	–	17,6	–	11	40	0	0	66	11	1					753,5	61,5	–	89	78	26	6
555/663A	**D.R.DE WET – BOS**											**B 25° 3'S**			**L 30°53'E**				**H 915 M**			**HT 1,2 M**				**HR 1,2 M**			
J	26,6	16,9	0,6	32,8	27	13,8	16	17,6	31	19,8	2	9	0	0	0	0	0	0					166,7	55,0	30	16	15	5	1
F	25,7	16,0	−0,4	30,8	9	11,0	3	18,0	1	18,6	10	2	0	0	0	0	0	0					126,1	31,0	7	12	11	6	1
M	25,9	16,4	0,3	31,0	15	13,4	31	17,6	31	19,0	26	1	0	0	0	0	0	0					110,0	26,5	19	11	10	3	2
A	21,5	12,3	−1,5	25,5	3	8,8	26	17,2	16	16,0	6	0	1	0	0	0	0	0					102,5	56,0	8	15	15	4	2
M	21,3	9,3	−0,6	28,4	1	4,6	5	12,0	31	13,8	2	0	2	0	0	0	0	0					12,6	7,5	22	3	3	0	0
J	20,2	6,6	−0,8	26,2	5	4,4	26	16,0	11	10,6	6	0	2	0	0	0	0	0					2,0	2,0	20	1	1	0	0
J	20,0	6,6	−0,2	26,0	3	4,0	14	9,2	29	10,6	27	0	5	1	0	0	0	0					43,2	28,5	22	6	5	2	1
A	21,2	7,7	−1,2	30,2	31	2,0	12	12,8	4	12,5	30	1	7	0	0	1	0	0	12				24,7	15,5	4	6	5	1	0
S	23,2	11,7	−0,9	33,5	5	5,0	17	12,5	28	17,5	22	7	7	0	0	0	0	0	12				204,2	65,5	28	8	7	4	3
O	23,6	12,7	−2,0	34,0	7	8,0	9	11,5	16	16,0	26	3	5	0	0	0	0	0	**				133,8	46,5	27	10	10	5	2
N	23,2	14,4	−1,1	31,2	10	10,9	17	15,6	13	17,0	27	3	2	0	0	0	0	0					193,2	30,0	21	22	20	7	2
D	23,3	15,3	−1,1	30,0	15	10,6	2	15,6	10	16,5	20	0	2	0	0	0	0	0					348,5	76,0	15	15	15	9	6
A	23,0	12,2	−0,7	34,0	–	2,0	–	9,2	–	19,8	–	26	33	1	0	1	0	0					1547,5	76,0	–	125	117	46	20
555/866	**FRIEDENHEIM – AGR*** **											**B 25°26'S**			**L 30°59'E**				**H 671 M**			**HT 1,2 M**				**HR 1,2 M**			
J	30,6	19,2	1,2	36,2	9	16,1	16	20,5	31	21,9	24	19	0	0	9	0	0	0					–	–	–	–	–	–	–
F	28,8	18,0	−0,3	34,2	15	12,6	3	20,8	25	21,3	10	10	0	0	4	0	0	0					–	–	–	–	–	–	–
M	29,8	19,0	1,8	34,6	14	15,8	24	20,7	31	22,2	26	17	0	0	9	0	0	0					–	–	–	–	–	–	–
A	24,8	14,4	−1,2	31,0	3	10,6	26	19,4	16	19,0	4	1	0	0	0	0	0	0					–	–	–	–	–	–	–
M	24,1	9,8	−0,9	31,2	15	5,4	6	16,1	31	14,7	31	2	1	0	0	0	0	0					–	–	–	–	–	–	–
J	22,2	7,0	−0,6	28,9	5	2,5	26	18,5	11	12,5	1	0	0	0	0	0	0	0					–	–	–	–	–	–	–
J	22,5	6,3	−0,6	28,1	3	2,6	18	11,9	29	13,2	28	0	2	0	0	0	0	0					–	–	–	–	–	–	–
A	23,7	7,5	−1,4	31,8	31	1,5	13	14,2	4	13,9	7	4	3	0	0	3	0	0	12				–	–	–	–	–	–	–
S	26,4	12,0	−0,1	37,0	21	3,9	17	13,9	28	16,1	6	9	4	0	0	0	0	0	14				–	–	–	–	–	–	–
O	26,1	14,1	−1,2	36,7	7	9,3	9	13,9	16	19,9	26	8	4	0	0	0	0	0	**				–	–	–	–	–	–	–
N	25,8	16,1	−1,4	33,6	25	11,6	14	17,5	13	18,8	7	5	0	0	0	0	0	0					–	–	–	–	–	–	–
D	26,5	17,3	−1,5	33,5	15	11,8	12	18,7	10	19,7	20	5	0	0	0	0	0	0					–	–	–	–	–	–	–
A	25,9	13,4	−0,5	37,0	–	1,5	–	11,9	–	22,2	–	80	14	0	22	3	0	0					–	–	–	–	–	–	–
556/460	**PRETORIUSKOP**											**B 25°10'S**			**L 31°16'E**				**H 600 M**			**HT 1,2 M**				**HR 1,2 M**			
J	31,4	19,2	1,4	38,0	22	16,0	1	20,6	31	22,3	8	20	0	0	11	0	0	0					159,2	40,0	30	13	11	5	3
F	30,0	18,4	0,5	36,2	15	13,8	3	22,3	1	21,7	10	13	0	0	4	0	0	0					70,0	23,0	25	6	6	3	0
M	30,7	19,6	2,4	37,3	14	16,5	11	23,0	17	22,0	26	20	0	0	4	0	0	0					50,5	32,0	3	4	4	1	1
A	25,2	14,7	−1,2	32,5	3	11,5	26	19,0	16	19,0	7	1	0	0	0	0	0	0					101,1	25,0	5	13	11	4	1
M	25,4	11,8	−0,3	33,0	15	7,5	6	17,0	31	17,3	2	3	1	0	0	0	0	0					16,5	15,0	23	2	2	1	0
J	–	–	–	–	–	–	–	–	–	–	–	–	–	–	–	–	–	–					–	–	–	–	–	–	–
J	–	–	–	–	–	–	–	–	–	–	–	–	–	–	–	–	–	–					(19,5)	–	–	–	–	–	–
A	–	–	–	–	–	–	–	–	–	–	–	–	–	–	–	–	–	–					–	–	–	–	–	–	–
S	–	–	–	–	–	–	–	–	–	–	–	–	–	–	–	–	–	–					154,5	91,0	28	3	3	3	3
O	–	–	–	–	–	–	–	–	–	–	–	–	–	–	–	–	–	–					75,3	37,0	14	8	7	2	1
N	–	–	–	–	–	–	–	–	–	–	–	–	–	–	–	–	–	–					68,7	15,0	13	11	11	1	0
D	–	–	–	–	–	–	–	–	–	–	–	–	–	–	–	–	–	–					148,1	52,0	19	9	–	–	–
A	–	–	–	–	–	–	–	–	–	–	–	–	–	–	–	–	–	–					–	–	–	–	–	–	–

* Tm = ½ (Tx + Tn); Waar/Where** Laatste datum verwys na vorige maand / Last date refers to previous month.
***Staatie verskuif; kyk na bl. XX/Station shifted; see p. XX

TV 4 / 88

TABEL I

TABLE I

MAAND / MONTH	UITERSTE TEMPERATURE – °C – EXTREME TEMPERATURES: GEMIDDELDES VAN AVERAGES OF: DAGLIKSE MAKSIMUM DAILY MAXIMUM Tx	DAGLIKSE MINIMUM DAILY MINIMUM Tn	Tm* – NORMALE Tm Tm* – LONGTERM Tm ΔTm	VOLSTREKTE MAKSIMUM ABSOLUTE MAXIMUM Txx	DATUM / DATE	VOLSTREKTE MINIMUM ABSOLUTE MINIMUM Tnn	DATUM / DATE	LAAGSTE MAKSIMUM LOWEST MAXIMUM Txn	DATUM / DATE	HOOGSTE MINIMUM HIGHEST MINIMUM Tnx	DATUM / DATE	AANTAL DAE MET NUMBER OF DAYS WITH: MAKSIMUM MAXIMUM > 30,0	< 17,5	< 10,0	MINIMUM MINIMUM > 20,0	< +2,5	< 0,0	< −2,5	VROEGSTE EN LAATSTE DATUMS: < +2,5	0,0	< −2,5	FIRST AND LAST DATES	NEERSLAG – mm – PRECIPITATION: MAAND- EN JAARTOTALE MONTHLY AND ANNUAL TOTALS	MAKSIMUM IN 24 UUR MAXIMUM IN 24 HOURS Rx	DATUM / DATE	AANTAL DAE MET HOEVEELHEDE NUMBER OF DAYS WITH AMOUNTS: 0,1 ≥	1,0 ≥	10,0 ≥	25,0 ≥
568/817	**MARIENTAL – POS SWA**											**φ 24°37'S**			**λ 17°58'E**				**H 1099 M**				**HT 1,2 M**			**HR 1,2 M**			
J	38,1	21,5	2,3	40,4	4	17,7	8	34,8	9	25,8	23	30	0	0	22	0	0	0					1,8	1,1	5	3	1	0	0
F	35,5	19,6	1,4	40,4	3	16,4	11	28,9	19	23,7	16	26	0	0	9	0	0	0					43,9	22,5	18	7	5	1	0
M	33,4	19,9	2,1	39,4	11	15,5	20	24,9	26	24,5	6	25	0	0	13	0	0	0					62,7	18,0	25	10	7	2	0
A	29,3	14,9	1,0	32,5	6	11,4	14	24,4	18	19,4	1	12	0	0	0	0	0	0					8,8	6,6	1	5	2	0	0
M	25,9	7,9	0,1	30,0	7	1,5	31	15,9	30	12,8	24	0	1	0	0	2	0	0	29				0,0	0,0	–	0	0	0	0
J	23,9	7,0	2,4	28,4	4	1,6	1	20,8	25	13,4	4	0	0	0	0	1	0	0					0,0	0,0	–	0	0	0	0
J	23,7	5,0	1,2	29,9	30	−0,3	5	14,8	27	15,9	31	0	2	0	0	9	2	0		5			1,1	1,1	1	1	1	0	0
A	24,8	5,7	0,0	30,4	28	−0,5	13	15,3	10	13,8	23	1	2	0	0	4	1	0	13	13			1,0	1,0	23	1	1	0	0
S	28,8	10,0	−0,2	36,0	20	3,0	28	18,9	14	15,4	2	15	0	0	0	0	0	0					0,0	0,0	–	0	0	0	0
O	32,5	14,3	0,8	37,8	13	7,3	18	25,3	7	21,5	16	25	0	0	2	0	0	0					45,8	26,5	26	6	5	2	1
N	34,4	17,3	0,4	38,6	29	11,7	5	29,1	4	23,8	20	29	0	0	6	0	0	0					7,3	3,9	1	4	2	0	0
D	34,1	19,3	−0,2	39,2	27	13,8	3	25,0	1	23,2	26	28	0	0	14	0	0	0					31,9	18,0	28	5	4	1	0
A	30,4	13,5	0,9	40,4	–	−0,5	–	14,8	–	25,8	–	191	5	0	66	16	3	0					204,3	26,5	–	42	28	6	1
570/628	**HARUCHAS SWA**											**φ 24°58'S**			**λ 18°51'E**				**H 1100 M**				**HT 1,2 M**			**HR 1,2 M**			
J	38,1	18,9	–	40,5	18	12,6	28	35,2	9	25,0	22	31	0	0	10	0	0	0					1,7	1,7	6	1	1	0	0
F	35,2	17,0	–	40,5	12	11,7	11	29,0	19	23,0	15	26	0	0	2	0	0	0					29,7	14,5	19	4	3	1	0
M	33,3	17,5	–	39,0	9	13,8	12	25,5	27	20,6	5	23	0	0	1	0	0	0					47,2	19,0	17	7	7	2	0
A	29,4	11,7	–	32,5	6	6,8	14	25,7	16	17,8	1	13	0	0	0	0	0	0					11,2	8,4	17	4	2	0	0
M	25,5	3,6	–	29,6	22	−4,0	30	15,0	30	9,6	14	0	2	0	0	11	4	2	3	5	30		0,0	0,0	–	0	0	0	0
J	23,6	3,4	–	28,0	3	−6,0	23	20,4	11	8,4	12	0	0	0	0	10	4	1					0,0	0,0	–	0	0	0	0
J	23,2	1,1	–	28,8	30	−4,1	5	14,1	27	15,3	31	0	2	0	0	22	16	6					0,7	0,7	31	1	0	0	0
A	24,6	1,7	–	30,0	28	−6,6	12	15,0	10	11,0	24	0	3	0	0	19	9	4					0,0	0,0	–	0	0	0	0
S	28,6	5,8	–	36,3	20	−4,0	17	18,5	16	10,7	21	15	0	0	0	3	2	2	(28	17	17)		0,0	0,0	–	0	0	0	0
O	–	–	–	–	–	–	–	–	–	–	–	–	–	–	–	–	–	–					–	–	–	–	–	–	–
N	–	–	–	–	–	–	–	–	–	–	–	–	–	–	–	–	–	–					–	–	–	–	–	–	–
D	–	–	–	–	–	–	–	–	–	–	–	–	–	–	–	–	–	–					–	–	–	–	–	–	–
A	–	–	–	–	–	−6,6	–	14,1	–	–	–	–	–	–	–	–	–	–					–	–	–	–	–	–	–
589/594	**TOWOOMBA – AGR**											**φ 24°54'S**			**λ 28°20'E**				**H 1143 M**				**HT 1,2 M**			**HR 1,2 M**			
J	32,1	18,0	1,9	36,7	19	15,1	11	26,4	10	21,6	30	23	0	0	4	0	0	0					118,7	29,6	10	13	10	1	2
F	29,1	16,6	0,1	32,8	11	13,4	2	19,2	1	19,1	19	17	0	0	0	0	0	0					45,7	12,9	7	12	9	1	8
M	31,2	17,3	3,0	36,1	15	14,8	12	23,8	31	19,9	3	21	0	0	0	0	0	0					16,1	6,4	4	11	5	0	9
A	24,5	11,2	−0,9	31,6	3	6,1	26	18,5	17	18,2	4	1	0	0	0	0	0	0					37,5	15,8	7	11	5	1	0
M	24,3	6,2	0,4	28,5	15	−0,6	31	20,4	30	10,5	1	0	0	0	0	4	1	0	3	31			0,0	0,0	–	0	0	0	0
J	21,2	3,9	0,5	26,7	4	−0,6	26	18,1	26	9,1	28	0	0	0	0	10	1	0					0,2	0,2	29	1	0	0	0
J	21,5	2,7	0,1	26,1	27	−1,8	5	17,4	29	9,0	27	0	1	0	0	15	3	0					0,0	0,0	–	0	0	0	0
A	24,1	5,3	−0,4	29,6	31	−3,5	11	16,5	11	16,7	10	0	1	0	0	6	3	1	21	21	11		0,0	0,0	–	0	0	0	0
S	28,7	10,0	0,4	35,1	21	2,7	17	17,3	28	16,5	13	14	1	0	0	0	0	0			11		38,8	22,4	29	3	3	2	0
O	28,1	14,5	−0,4	34,7	6	9,6	1	13,6	16	21,6	10	13	3	0	1	0	0	0			**		79,9	46,8	15	8	6	2	1
N	27,6	14,8	−1,4	32,7	28	8,3	11	20,9	3	19,5	10	7	0	0	0	0	0	0					106,7	35,5	2	10	8	4	1
D	26,6	16,3	−2,0	31,6	15	12,7	3	21,7	11	19,6	6	3	0	0	0	0	0	0					200,5	47,2	16	16	13	5	4
A	26,6	11,4	0,1	36,7	–	−3,5	–	13,6	–	21,6	–	94	6	0	5	35	8	1					644,1	47,2	–	85	59	16	8
591/653	**ROOIBOKKOP – VIS**											**φ 24°53'S**			**λ 29°22'E**				**H 853 M**				**HT 1,2 M**			**HR 1,2 M**			
J	34,2	20,8	2,2	38,6	23	17,1	1	28,2	31	24,3	30	27	0	0	20	0	0	0					59,8	22,5	10	10	6	2	0
F	31,6	18,9	−0,2	36,4	11	14,5	3	21,5	1	21,8	16	18	0	0	9	0	0	0					99,1	63,0	11	10	9	2	1
M	32,6	19,6	2,0	37,8	15	16,5	24	24,7	31	21,9	16	29	0	0	9	0	0	0					30,1	14,5	9	6	3	2	0
A	25,2	13,5	−1,5	30,5	3	7,4	30	21,0	20	20,6	4	2	0	0	1	0	0	0					100,5	27,5	4	10	8	4	2
M	24,4	7,4	−0,3	28,2	1	2,4	31	22,0	3	13,7	28	0	0	0	0	0	0	0					0,1	0,1	29	1	0	0	0
J	22,0	4,0	0,2	24,6	30	0,1	26	19,0	25	11,4	28	0	0	0	0	9	0	0	11				0,0	0,0	–	0	0	0	0
J	22,4	2,4	−0,1	29,2	27	−1,5	21	18,2	29	10,8	30	0	0	0	0	17	8	0		5			0,0	0,0	–	0	0	0	0
A	23,2	4,6	−0,4	31,5	31	−2,0	12	17,6	11	10,3	7	3	0	0	0	6	3	0	21	14			0,0	0,0	–	0	0	0	0
S	–	10,1	–	–	–	4,9	16	–	–	16,5	23	–	–	–	0	0	0	0					75,8	30,0	28	3	3	3	2
O	29,4	15,2	−1,2	35,8	7	11,0	1	15,8	16	20,2	27	15	3	0	1	0	0	0					49,4	17,8	30	7	4	2	0
N	28,4	16,3	−1,8	34,0	10	10,1	11	20,5	3	21,0	10	11	0	0	1	0	0	0					131,8	48,4	27	10	10	4	2
D	28,4	17,8	−1,4	34,5	15	13,9	3	22,2	11	20,6	21	10	0	0	2	0	0	0					184,0	70,5	1	13	13	3	2
A	–	12,5	–	36,6	–	−2,0	–	–	–	24,3	–	–	–	–	43	32	11	0					730,6	70,5	–	70	58	22	9
596/179	**SKUKUZA**											**φ 24°59'S**			**λ 31°36'E**				**H 263 M**				**HT 1,2 M**			**HR 1,2 M**			
J	34,6	21,2	2,0	42,6	9	17,5	29	22,6	31	25,6	27	23	0	0	21	0	0	0					54,3	17,0	30	9	8	2	0
F	33,4	20,2	1,0	39,4	15	13,6	3	25,7	22	24,7	10	21	0	0	18	0	0	0					58,0	21,4	25	9	5	3	0
M	33,6	21,2	2,8	39,8	14	17,1	24	24,2	31	24,2	26	25	0	0	25	0	0	0					26,1	8,0	16	6	5	0	0
A	27,8	15,5	−0,6	34,6	3	10,7	26	20,9	16	20,6	5	8	0	0	3	0	0	0					54,4	18,2	8	12	9	2	0
M	27,9	10,8	0,5	35,2	15	6,2	26	19,8	31	20,0	2	6	0	0	0	0	0	0					3,8	2,2	31	3	2	0	0
J	26,4	8,2	1,4	31,8	5	3,0	20	23,5	11	15,2	27	1	0	0	0	0	0	0					2,9	1,5	11	4	1	0	0
J	26,0	6,6	0,8	33,3	5	0,0	16	15,0	29	15,4	28	3	2	0	0	5	0	0	5				0,1	0,1	29	1	0	0	0
A	27,3	7,9	0,2	34,0	31	0,0	13	18,6	4	17,1	7	7	0	0	0	3	0	0	14				1,6	1,4	4	1	1	0	0
S	28,7	13,7	0,7	39,4	13	3,6	17	15,5	28	18,6	14	12	1	0	0	0	0	0					192,5	85,6	28	5	3	3	3
O	28,7	16,2	−0,4	39,8	7	11,4	4	16,0	16	21,8	26	4	2	0	4	0	0	0					52,6	24,7	14	7	6	2	0
N	28,4	17,8	−1,6	35,6	10	13,0	17	22,4	2	21,4	26	11	0	0	7	0	0	0					71,0	27,2	21	15	12	2	1
D	28,8	18,8	−1,9	37,0	19	13,0	13	20,6	10	21,9	8	13	0	0	10	0	0	0					175,4	76,8	18	14	9	5	2
A	29,9	14,8	0,4	42,6	–	0,0	–	15,0	–	25,6	–	134	5	0	88	8	0	0					692,7	85,6	–	86	61	19	6

*Tm = 1/2 (Tx + Tn); Waar/Where*** Laatste datum verwys na vorige maand / Last date refers to previous month.

TV 4 / 88

TABEL I

TABLE I

MAAND / MONTH	UITERSTE TEMPERATUUR ~ °C ~ / EXTREME TEMPERATURES: GEMIDDELDES VAN AVERAGES OF: DAELIKSE MAKSIMUM DAILY MAXIMUM Tx	DAELIKSE MINIMUM DAILY MINIMUM Tn	ΔTm: Tm* – NORMALE Tm – LONGTERM Tm	VOLSTREKTE MAKSIMUM ABSOLUTE MAXIMUM Txx	DATUM / DATE	VOLSTREKTE MINIMUM ABSOLUTE MINIMUM Tnn	DATUM / DATE	LAAGSTE MAKSIMUM LOWEST MAXIMUM Txn	DATUM / DATE	HOOGSTE MINIMUM HIGHEST MINIMUM Tnx	DATUM / DATE	AANTAL DAE MET NUMBER OF DAYS WITH: MAKSIMUM MAXIMUM > 30,0	MAKSIMUM MAXIMUM < 17,5	MAKSIMUM MAXIMUM < 10,0	MINIMUM MINIMUM > 20,0	MINIMUM MINIMUM < +2,5	MINIMUM MINIMUM < 0,0	MINIMUM MINIMUM < −2,5	RYP / FROST: VROEGSTE EN LAATSTE DATUMS FIRST AND LAST DATES < +2,5	< 0,0	< −2,5	NEERSLAG ~ mm ~ / PRECIPITATION: MAAND- EN JAARTOTALE MONTHLY AND ANNUAL TOTALS	MAKSIMUM IN 24 UUR MAXIMUM IN 24 HOURS Rx	DATUM / DATE	AANTAL DAE MET HOEVEELHEDE NUMBER OF DAYS WITH AMOUNTS: ≥ 0,1	≥ 1,0	≥ 10,0	≥ 25,0
612/818	ROHLBECK SWA											B 24° 8'S			λ 18°28'E				H 1200 M			HT 1,2 M				HR 1,2 M			
J	36,6	20,4	–	38,7	18	13,5	28	33,6	10	25,6	1	31	0	0	17	0	0	0				9,8	3,0	23	4	4	0	0
F	34,4	18,8	–	39,0	3	15,5	2	29,8	19	29,3	15	26	0	0	8	0	0	0				116,8	95,4	20	5	5	1	1
M	31,2	18,4	–	35,9	11	13,5	15	22,4	23	21,3	5	20	0	0	6	0	0	0				86,6	17,0	27	11	9	4	0
A	27,9	12,2	–	31,0	5	5,5	27	21,3	18	18,8	3	6	0	0	0	0	0	0				16,6	7,3	7	3	3	0	0
M	25,6	3,9	–	29,5	16	−4,6	30	15,1	30	10,8	25	0	1	0	0	10	3	2	3	29	30	0,0	0,0	–	0	0	0	0
J	23,4	3,3	–	28,5	4	−3,0	21	20,1	25	11,1	4	0	0	0	0	12	5	1				0,0	0,0	–	0	0	0	0
J	23,4	1,4	–	29,1	30	−4,0	6	14,8	27	12,0	31	0	1	0	0	20	16	6				0,0	0,0	–	0	0	0	0
A	24,6	1,0	–	29,1	28	−5,7	12	15,6	10	7,9	24	0	2	0	0	21	9	4			21	1,0	0,7	24	2	0	0	0
S	28,7	6,7	–	35,5	20	−0,7	15	18,6	16	12,4	20	15	0	0	0	3	1	0		15		0,0	0,0	–	0	0	0	0
O	31,3	12,2	–	37,2	13	2,3	8	21,5	17	20,3	26	21	0	0	1	1	0	0	8			28,9	15,5	18	4	3	1	0
N	33,1	14,3	–	37,6	29	7,5	11	29,0	5	22,7	19	27	0	0	3	0	0	0				3,5	3,5	1	1	1	0	0
D	32,5	17,2	–	36,5	8	10,5	6	20,2	1	21,2	27	28	0	0	3	0	0	0				45,3	33,0	18	4	4	1	1
A	29,4	10,8	–	39,0	–	−5,7	–	14,8	–	25,6	–	174	4	0	38	67	34	13				308,5	95,4	–	34	29	7	2
631/823	DOORNSPRUIT											B 24°13'S			λ 27°56'E				H 1043 M			HT 1,2 M				HR 1,2 M			
J	33,2	18,4	2,2	37,7	19	15,3	17	27,9	10	21,9	26	24	0	0	7	0	0	0				56,4	17,1	31	10	8	2	0
F	29,8	17,7	0,0	34,1	15	12,2	3	21,6	8	21,1	20	18	0	0	2	0	0	0				127,8	66,2	25	10	7	4	1
M	31,0	17,1	1,8	36,4	15	14,0	19	23,7	31	21,0	5	23	0	0	2	0	0	0				28,6	8,4	4	9	6	0	0
A	24,9	11,7	−1,1	30,6	3	6,5	26	19,3	17	17,5	5	2	0	0	0	0	0	0				81,9	25,5	16	7	6	4	2
M	24,5	5,3	0,0	28,3	16	0,1	31	21,8	28	12,1	4	0	0	0	0	4	0	0	5			9,0	9,0	1	1	1	0	0
J	21,9	2,6	0,4	25,6	6	−1,5	26	18,4	27	8,9	1	0	0	0	0	17	5	0		16		0,0	0,0	–	0	0	0	0
J	22,4	0,4	0,0	27,0	27	−3,8	5	16,5	29	9,9	30	0	1	0	0	26	18	3			5	0,0	0,0	–	0	0	0	0
A	24,3	3,7	0,0	29,5	31	−4,6	12	18,2	11	14,5	10	0	0	0	0	11	3	1			12	0,0	0,0	–	0	0	0	0
S	28,6	7,9	−0,6	35,3	22	−0,8	16	17,9	28	15,0	29	12	0	0	0	1	1	0	16	16		32,7	26,4	27	2	2	1	1
O	27,5	13,5	−1,6	34,5	7	9,3	1	14,5	18	17,5	27	10	3	0	0	0	0	0				80,1	28,2	30	13	5	3	2
N	28,0	14,7	−1,6	32,7	18	7,5	11	19,7	3	18,4	28	9	0	0	0	0	0	0				60,7	20,0	26	12	9	2	0
D	27,0	16,6	−1,3	31,8	5	12,1	13	18,8	11	20,0	21	6	0	0	0	0	0	0				200,5	59,5	18	17	14	5	3
A	26,9	10,8	−0,1	37,7	–	−4,6	–	14,5	–	21,9	–	104	4	0	11	59	27	4				677,7	66,2	–	81	58	21	9
634/ 11	POTGIETERSRUS – TABAK KO-OP											B 24°11'S			λ 29° 1'E				H 1116 M			HT 1,2 M				HR 1,2 M			
J	32,6	19,8	2,9	36,8	22	16,0	15	25,7	31	23,7	26	25	0	0	15	0	0	0				61,6	18,1	14	10	8	2	0
F	29,7	17,8	0,6	33,1	10	13,3	2	24,3	1	20,7	16	16	0	0	3	0	0	0				89,1	45,2	7	8	7	2	1
M	30,8	18,4	2,7	36,4	15	16,2	12	23,3	31	21,7	15	21	0	0	3	0	0	0				54,3	19,0	30	9	9	2	0
A	24,1	12,8	−1,0	29,5	4	8,7	24	19,0	17	18,9	4	0	0	0	0	0	0	0				51,3	24,5	7	8	5	2	0
M	24,2	9,3	1,0	29,2	15	4,4	6	20,6	3	13,7	2	0	0	0	0	0	0	0				2,5	1,7	1	2	1	0	0
J	21,1	6,8	1,2	23,9	5	2,7	26	17,6	28	13,0	1	0	0	0	0	0	0	0				0,0	0,0	–	0	0	0	0
J	21,2	6,4	0,9	27,7	27	2,0	10	15,3	29	10,5	30	0	1	0	0	1	0	0	10			0,9	0,0	–	0	0	0	0
A	23,4	8,5	0,1	30,2	10	0,4	12	16,6	11	13,2	30	1	1	0	0	2	0	0	13			0,0	0,0	–	0	0	0	0
S	28,1	13,3	1,5	34,8	22	8,0	17	17,5	28	18,9	14	12	0	0	0	0	0	0				90,7	46,1	28	3	2	2	2
O	27,4	15,1	−0,7	34,4	10	10,8	18	14,0	16	19,1	29	12	2	0	0	0	0	0				83,7	21,0	16	8	7	4	0
N	26,3	15,6	−1,7	30,2	10	12,2	14	18,8	3	18,7	26	4	0	0	0	0	0	0				73,0	20,2	2	9	9	3	0
D	27,0	16,6	−1,3	32,8	14	12,3	3	17,6	11	19,7	6	5	0	0	0	0	0	0				98,7	36,5	19	11	10	4	1
A	26,3	13,4	0,5	36,8	–	0,4	–	14,0	–	23,7	–	96	4	0	21	3	0	0				604,9	46,1	–	68	58	21	4
649/ 64	GOBABEB SWA											B 23°34'S			λ 15° 3'E				H 407 M			HT 1,2 M				HR 1,2 M			
J	30,9	14,5	−0,8	39,2	17	11,8	10	23,7	9	23,1	19	17	0	0	1	0	0	0				0,0	0,0	–	0	0	0	0
F	30,7	14,4	−1,5	35,2	11	12,2	12	26,3	14	17,5	18	15	0	0	0	0	0	0				0,0	0,0	–	0	0	0	0
M	33,2	16,0	0,2	38,3	24	12,1	11	28,9	16	23,4	26	29	0	0	4	0	0	0				0,9	0,7	26	2	0	0	0
A	33,6	17,2	1,4	36,7	16	9,3	6	26,8	12	22,9	22	27	0	0	11	0	0	0				5,2	5,2	28	1	1	0	0
M	29,3	12,9	−0,3	37,1	6	5,0	30	20,6	29	23,4	12	15	0	0	4	0	0	0				0,0	0,0	–	0	0	0	0
J	29,7	14,4	2,2	33,2	7	6,8	4	22,4	30	19,6	10	18	0	0	0	0	0	0				0,0	0,0	–	0	0	0	0
J	27,7	11,0	2,6	32,7	23	6,0	27	17,2	31	16,0	22	11	1	0	0	0	0	0				1,5	1,5	1	1	1	0	0
A	28,0	9,8	1,5	34,9	24	4,7	5	17,6	9	15,3	25	12	0	0	0	0	0	0				0,0	0,0	–	0	0	0	0
S	27,7	9,3	−0,2	37,7	8	3,5	15	20,3	13	18,0	17	11	0	0	0	0	0	0				0,0	0,0	–	0	0	0	0
O	29,4	9,8	−0,3	34,5	23	7,0	9	22,2	16	17,0	23	15	0	0	0	0	0	0				0,0	0,0	–	0	0	0	0
N	30,2	11,3	−0,5	39,8	17	6,5	4	25,0	25	19,1	17	13	0	0	0	0	0	0				0,0	0,0	–	0	0	0	0
D	29,0	13,5	−1,1	34,8	6	10,7	4	22,7	19	15,5	31	11	0	0	0	0	0	0				0,0	0,0	–	0	0	0	0
A	30,0	12,8	0,3	39,8	–	3,5	–	17,2	–	23,4	–	194	1	0	20	0	0	0				7,6	5,2	–	4	2	0	0
652/589	KLEIN AUB SWA											B 23°49'S			λ 16°40'E				H 1500 M			HT 1,2 M				HR 1,2 M			
J	34,0	17,2	–	36,6	17	13,1	10	28,5	15	22,7	18	29	0	0	4	0	0	0				77,0	46,0	1	4	4	2	2
F	32,2	15,4	–	35,1	12	12,0	18	28,1	27	18,4	27	21	0	0	0	0	0	0				30,3	13,5	19	5	5	1	0
M	30,3	16,5	–	34,9	11	13,0	20	20,7	26	19,7	16	18	0	0	0	0	0	0				123,0	73,3	27	10	8	2	1
A	26,3	11,7	–	29,5	6	8,2	27	22,6	26	17,6	17	0	0	0	0	0	0	0				13,6	4,3	17	5	4	0	0
M	22,8	5,8	–	26,7	16	−1,9	31	12,6	30	11,2	25	0	2	0	0	3	2	0	29	30		0,0	0,0	–	0	0	0	0
J	21,5	4,0	–	26,1	3	−1,5	1	17,7	25	8,7	6	0	0	0	0	4	1	0				0,0	0,0	–	0	0	0	0
J	21,9	2,7	–	27,1	29	−1,0	12	15,5	27	12,1	31	0	4	0	0	18	7	0				1,4	1,4	1	1	1	0	0
A	23,0	3,4	–	27,0	17	−3,2	12	14,6	11	8,1	29	0	2	0	0	14	3	1		13	12	0,0	0,0	–	0	0	0	0
S	26,9	7,8	–	32,2	20	2,0	17	17,9	27	13,6	21	6	0	0	0	2	0	0	29		12	0,0	0,0	–	0	0	0	0
O	29,7	11,8	–	34,2	13	5,8	8	23,2	17	17,5	26	14	0	0	0	0	0	0			**	9,8	4,5	23	3	3	0	0
N	30,8	13,3	–	34,1	14	8,0	4	24,6	25	20,6	30	21	0	0	1	0	0	0				0,0	0,0	–	0	0	0	0
D	31,2	15,4	–	34,7	8	8,5	3	25,0	1	20,3	17	20	0	0	2	0	0	0				2,7	2,5	17	2	1	0	0
A	27,5	10,4	–	36,6	–	−3,2	–	12,6	–	22,7	–	129	8	0	7	41	13	1				257,8	73,3	–	30	26	5	3

* Tm = ½ (Tx + Tn); Waar/Where** Laatste datum verwys na vorige maand / Last date refers to previous month.

TV = / ***

UITERSTE TEMPERATURE – °C – EXTREME TEMPERATURES | RYP / FROST | NEERSLAG – mm – PRECIPITATION

Maand / Month	Daelikse maksimum / Daily maximum Tx	Daelikse minimum / Daily minimum Tn	Tm* – Normale Tm / Tm* – Longterm Tm ΔTm	Volstrekte maksimum / Absolute maximum Txx	Datum / Date	Volstrekte minimum / Absolute minimum Tnn	Datum / Date	Laagste maksimum / Lowest maximum Txn	Datum / Date	Hoogste minimum / Highest minimum Tnx	Datum / Date	Aantal dae met / Number of days with: Maksimum / Maximum ≥ 30,0	Maksimum / Maximum ≤ 17,5	Maksimum / Maximum ≤ 10,0	Minimum ≥ 20,0	Minimum ≤ +2,5	Minimum ≤ 0,0	Minimum ≤ −2,5	Vroegste en laatste datums / First and last dates ≤ +2,5	≤ 0,0	≤ −2,5	Maand- en jaartotale / Monthly and annual totals	Maksimum in 24 uur / Maximum in 24 hours Rx	Datum / Date	Aantal dae met hoeveelhede / Number of days with amounts ≥ 0,1	≥ 1,0	≥ 10,0	≥ 25,0
677/802 PIETERSBURG - WK												**φ 23°52'S**			**λ 29°27'E**				**H 1230 M**			**HT 1,2 M**			**HR 1,2 M**			
J	30,5	18,3	2,5	34,7	22	15,2	1	22,3	31	21,9	30	22	0	0	7	0	0	0				43,4	18,8	14	10	10	1	0
F	28,5	17,0	1,0	33,0	10	11,4	3	22,2	1	21,0	15	11	0	0	2	0	0	0				39,6	17,5	24	6	5	2	0
M	28,5	16,9	2,2	33,8	15	13,4	24	20,8	31	20,2	15	7	0	0	1	0	0	0				66,8	43,0	3	4	4	2	1
A	22,6	11,9	-1,2	28,3	14	7,0	23	18,4	17	17,6	5	0	0	0	0	0	0	0				77,4	36,2	7	5	5	3	1
M	22,1	8,0	0,0	27,7	1	4,8	6	13,8	3	15,6	2	0	2	0	0	0	0	0				0,5	0,3	2	2	0	0	0
J	19,2	6,0	0,5	22,8	5	2,1	26	15,2	26	11,5	1	0	7	0	0	1	0	0	26			0,0	0,0	-	0	0	0	0
J	19,7	4,4	0,0	25,4	27	1,0	10	13,8	29	8,4	28	0	4	0	0	3	0	0				0,2	0,2	22	1	0	0	0
A	21,7	6,1	-0,4	28,7	29	-0,9	12	15,2	11	10,0	5	0	5	0	0	3	1	0	14	12		0,0	0,0	-	0	0	0	0
S	26,1	10,7	0,9	34,0	22	5,3	19	15,2	28	13,2	14	9	2	0	0	0	0	0		12		75,5	39,2	28	3	3	3	1
O	25,0	13,3	-1,2	32,6	10	9,2	18	11,8	16	17,4	29	4	3	0	0	0	0	0		**		68,5	30,8	15	12	9	2	1
N	24,6	14,7	-1,4	29,5	10	11,2	13	17,9	22	19,0	10	0	0	0	0	0	0	0				116,2	32,6	22	11	9	4	2
D	25,2	15,5	-1,4	30,5	15	10,5	3	16,0	11	20,4	6	1	1	0	1	0	0	0				128,2	74,0	6	12	9	2	1
A	24,5	11,9	0,1	34,7	-	-0,9	-	11,8	-	21,9	-	54	24	0	11	7	1	0				616,3	74,0	-	66	54	19	7
679/289 PUSELLA - GSH												**φ 23°49'S**			**λ 30°10'E**				**H 749 M**			**HT 1,2 M**			**HR 1,2 M**			
J	31,2	18,3	1,3	38,5	27	15,2	17	19,2	31	22,6	24	22	0	0	5	0	0	0				129,8	60,0	30	9	8	3	1
F	29,3	17,1	0,1	34,0	15	11,0	3	22,0	22	21,3	12	12	0	0	1	0	0	0				89,4	31,5	19	10	8	5	1
M	28,7	18,1	1,3	34,0	15	14,8	24	18,9	31	20,7	16	9	0	0	1	0	0	0				80,8	23,6	9	11	9	5	0
A	24,7	14,0	-0,8	31,5	1	8,8	29	19,0	17	18,0	8	1	0	0	0	0	0	0				92,4	49,1	7	15	11	1	1
M	24,9	9,2	0,3	31,6	15	5,4	6	13,3	3	17,4	2	2	1	0	0	0	0	0				8,0	3,0	22	5	3	0	0
J	-	-	-	-	-	-	-	-	-	-	-	-	-	-	-	-	-	-				3,6	3,6	11	1	1	0	0
J	22,4	5,6	-0,1	31,2	27	2,0	10	11,2	29	11,5	23	1	4	0	0	1	0	0	(10)			15,7	5,0	29	7	4	0	0
A	24,1	6,9	-0,3	32,1	10	0,2	12	16,5	5	11,8	6	3	1	0	0	2	0	0	13			2,2	2,0	5	2	1	0	0
S	27,6	11,0	0,8	38,1	22	4,3	19	13,8	28	15,9	27	12	2	0	0	0	0	0				178,0	68,5	25	5	4	3	3
O	26,9	13,8	-0,6	37,4	7	9,3	4	12,6	16	18,1	31	11	5	0	0	0	0	0				103,0	45,0	16	9	7	3	2
N	26,2	15,9	-1,0	33,8	10	11,6	17	18,0	13	19,4	2	7	0	0	0	0	0	0				88,4	25,4	2	15	10	3	1
D	26,0	15,6	-2,1	34,0	15	12,1	4	16,6	10	20,0	25	6	1	0	0	0	0	0				190,3	51,5	24	13	11	5	4
A	-	-	-	38,5	-	-	-	-	-	22,6	-	-	-	-	-	-	-	-				981,6	68,5	-	102	77	28	13
681/266 PHALABORWA - AER												**φ 23°56'S**			**λ 31° 9'E**				**H 433 M**			**HT 1,2 M**			**HR 1,2 M**			
J	33,5	21,1	1,0	41,0	27	17,2	31	21,0	31	26,0	27	24	0	0	17	0	0	0				106,3	41,0	13	9	7	3	2
F	31,9	20,4	0,0	38,0	15	15,0	2	24,0	1	24,0	10	18	0	0	16	0	0	0				18,5	11,0	25	8	4	1	0
M	32,0	20,8	0,9	37,7	15	16,6	31	23,0	31	23,5	19	24	0	0	22	0	0	0				29,8	9,0	3	9	7	0	0
A	26,8	16,3	-1,4	33,0	14	12,0	19	22,0	16	20,0	7	5	0	0	0	0	0	0				57,7	25,0	7	7	5	2	1
M	26,6	13,2	0,2	35,0	1	7,5	31	19,0	3	20,6	2	6	0	0	1	0	0	0				17,5	17,0	2	2	1	1	0
J	24,5	11,4	0,6	31,0	5	8,0	17	21,0	11	15,0	1	1	0	0	0	0	0	0				3,0	3,0	11	1	1	0	0
J	24,1	10,7	0,3	31,6	27	7,0	17	15,0	29	15,0	28	2	2	0	0	0	0	0				8,5	6,0	24	2	2	0	0
A	25,7	11,7	-0,4	34,0	10	5,0	12	19,0	4	16,9	29	5	0	0	0	0	0	0				0,0	0,0	-	0	0	0	0
S	28,5	15,7	0,4	40,0	5	10,0	19	14,5	28	19,6	22	12	1	0	0	0	0	0				153,0	46,0	29	3	3	3	3
O	28,1	16,7	-1,5	38,0	7	11,8	4	14,0	16	21,0	26	12	2	0	1	0	0	0				37,2	19,0	15	6	5	2	0
N	27,9	17,9	-2,3	35,0	10	13,0	17	22,3	13	23,0	10	8	0	0	3	0	0	0				35,5	11,0	24	6	5	1	0
D	28,2	18,9	-2,4	35,0	9	15,0	4	19,4	11	22,0	6	10	0	0	9	0	0	0				145,8	56,0	19	11	10	4	2
A	28,1	16,2	-0,4	41,0	-	5,0	-	14,0	-	26,0	-	127	5	0	69	0	0	0				612,8	56,0	-	64	50	17	8
682/141 LETABA												**φ 23°51'S**			**λ 31°35'E**				**H 215 M**			**HT 1,2 M**			**HR 1,2 M**			
J	35,2	22,2	2,0	43,0	27	17,5	1	21,1	31	25,9	3	26	0	0	24	0	0	0				89,5	55,0	30	6	6	2	2
F	33,1	21,3	0,7	39,4	15	15,5	2	24,0	1	24,4	8	21	0	0	20	0	0	0				13,7	6,0	10	5	4	0	0
M	33,3	21,7	2,2	39,0	15	17,6	31	22,6	31	24,4	20	28	0	0	25	0	0	0				30,3	17,0	16	5	5	1	0
A	28,1	16,1	-0,4	35,0	14	11,0	29	22,0	16	21,0	8	6	0	0	3	0	0	0				24,0	11,5	7	4	4	1	0
M	27,7	11,1	0,7	36,0	1	6,0	6	18,8	3	17,0	2	7	0	0	0	0	0	0				0,7	0,7	3	1	0	0	0
J	25,6	9,1	1,0	31,0	5	4,9	17	22,0	11	15,0	1	1	0	0	0	0	0	0				0,0	0,0	-	0	0	0	0
J	25,3	7,5	0,4	33,0	27	2,0	17	16,0	29	14,1	29	2	2	0	0	1	0	0	17			27,0	19,0	24	3	3	1	0
A	-	-	-	-	-	-	-	-	-	-	-	-	-	-	-	-	-	-	(17)			-	-	-	-	-	-	-
S	-	-	-	-	-	-	-	-	-	-	-	-	-	-	-	-	-	-		**		130,0	75,5	28	3	3	3	2
O	-	-	-	-	-	-	-	-	-	-	-	-	-	-	-	-	-	-				37,3	19,0	16	5	3	2	0
N	-	-	-	-	-	-	-	-	-	-	-	-	-	-	-	-	-	-				27,5	20,5	22	5	5	1	0
D	-	-	-	-	-	-	-	-	-	-	-	-	-	-	-	-	-	-				116,4	48,0	18	6	6	4	2
A	-	-	-	-	-	-	-	-	-	-	-	-	-	-	-	-	-	-				-	-	-	-	-	-	-
719/370 MARNITZ												**φ 23°10'S**			**λ 28°13'E**				**H 932 M**			**HT 1,2 M**			**HR 1,2 M**			
J	35,1	20,9	3,3	39,0	19	16,7	1	25,3	10	25,0	25	25	0	0	18	0	0	0				7,8	3,8	10	3	3	0	0
F	32,1	(19,7)	(2,0)	35,0	10	-	-	25,7	26	-	-	19	0	0	-	-	-	-				79,5	36,0	5	5	5	2	2
M	32,5	19,7	3,2	37,8	15	16,3	31	23,0	31	22,3	15	30	0	0	14	0	0	0				3,3	2,5	30	2	1	0	0
A	25,6	14,5	-1,0	32,6	14	10,6	19	20,5	17	20,6	5	3	0	0	1	0	0	0				33,5	28,0	7	2	2	1	1
M	25,7	10,3	1,3	30,5	15	6,3	31	21,2	28	15,9	2	3	0	0	0	0	0	0				0,0	0,0	-	0	0	0	0
J	22,3	8,2	1,3	26,1	5	3,5	20	19,7	12	13,4	1	0	0	0	0	0	0	0				0,0	0,0	-	0	0	0	0
J	22,5	6,2	0,2	28,8	27	1,2	10	14,8	29	11,3	22	0	1	0	0	2	0	0	10			0,0	0,0	-	0	0	0	0
A	24,9	8,5	-0,1	31,7	10	2,3	12	20,1	12	16,6	10	3	0	0	0	1	0	0	12			0,0	0,0	-	0	0	0	0
S	29,3	13,1	0,3	37,3	22	6,0	16	16,3	28	16,7	27	14	1	0	0	0	0	0				45,0	24,0	28	3	3	2	0
O	28,1	16,1	-1,4	36,0	7	10,6	18	13,9	17	20,5	28	13	3	0	3	0	0	0				54,5	36,0	16	4	4	2	1
N	-	-	-	-	-	-	-	-	-	-	-	-	-	-	-	-	-	-				41,2	20,2	22	5	3	2	1
D	27,9	17,7	-2,7	34,3	15	11,5	12	16,0	11	21,3	25	10	1	0	3	0	0	0				98,6	35,0	19	9	7	4	1
A	-	-	-	-	-	1,2	-	-	-	-	-	-	-	-	-	-	-	-				363,4	36,0	-	33	28	13	6

* Tm = 1/2 (Tx + Tn); Waar/Where ** Laaste datum verwys na vorige maand / Last date refers to previous month.

TABEL I

TABLE I

MAAND / MONTH	UITERSTE TEMPERATURE – °C – GEMIDDELDES VAN AVERAGES OF: DAGLIKSE MAKSIMUM DAILY MAXIMUM Tx	DAGLIKSE MINIMUM DAILY MINIMUM Tn	T_m* – NORMALE Tm T_m* – LONGTERM Tm Δ Tm	VOLSTREKTE MAKSIMUM ABSOLUTE MAXIMUM Txx	DATUM / DATE	VOLSTREKTE MINIMUM ABSOLUTE MINIMUM Tnn	DATUM / DATE	EXTREME TEMPERATURES: LAAGSTE MAKSIMUM LOWEST MAXIMUM Txn	DATUM / DATE	HOOGSTE MINIMUM HIGHEST MINIMUM Tnx	DATUM / DATE	AANTAL DAE MET NUMBER OF DAYS WITH: MAKSIMUM MAXIMUM ≥ 30,0	≤ 17,5	≤ 10,0	MINIMUM MINIMUM ≥ 20,0	≤ +2,5	≤ 0,0	≤ −2,5	RYP / FROST EN LAATSTE DATUMS AND LAST DATES VROEGSTE EARLIEST ≤ +2,5	≤ 0,0	≤ −2,5	NEERSLAG – mm – PRECIPITATION: MAAND- EN JAARTOTALE MONTHLY AND ANNUAL TOTALS	MAKSIMUM IN 24 UUR MAXIMUM IN 24 HOURS Rx	DATUM / DATE	AANTAL DAE MET HOEVEELHEDE NUMBER OF DAYS WITH AMOUNTS ≥ 0,1	≥ 1,0	≥ 10,0	≥ 25,0
	°C	°C	°C	°C		°C		°C		°C																				
722/ 99 NARA – AGR												**B 23° 9'S**			**λ 29°34'E**				**H 896 M**				**HT 1,2 M**			**HR 1,2 M**			
J	32,4	18,6	2,5	38,0	25	14,7	1	18,3	31	22,0	7	25	0	0	8	0	0	0				97,9	46,5	26	9	9	3	1
F	30,6	17,2	1,0	34,8	15	11,0	3	24,2	1	20,7	8	16	0	0	1	0	0	0				37,9	15,0	5	5	4	2	0
M	30,9	17,7	2,4	37,2	15	14,6	24	18,5	31	21,2	15	19	0	0	3	0	0	0				97,7	84,6	30	5	4	1	1
A	24,6	13,1	−1,2	31,5	14	8,0	29	19,1	17	18,3	6	1	0	0	0	0	0	0				52,6	27,0	7	3	2	2	2
M	26,8	7,4	0,0	30,7	1	4,1	25	14,2	3	12,6	28	1	1	0	0	0	0	0				2,0	2,0	2	1	1	0	0
J	22,0	6,1	0,8	25,8	20	0,8	18	17,6	11	12,9	1	0	0	0	0	5	0	0	16			0,3	0,3	11	1	0	0	0
J	22,1	3,8	−0,8	29,7	27	−0,6	5	10,7	29	10,5	22	0	2	0	0	15	2	0		5		1,4	1,4	22	1	1	0	0
A	24,6	6,5	−0,3	31,2	31	−0,1	13	17,2	17	13,9	10	2	1	0	0	4	1	0	14	13		0,0	0,0	–	0	0	0	0
S	28,5	11,3	1,0	38,0	22	5,3	19	12,9	28	15,2	27	13	1	0	0	0	0	0				81,2	50,5	28	3	3	3	1
O	26,5	13,4	−1,1	35,4	7	9,4	19	11,9	16	18,6	27	13	4	0	0	0	0	0				97,0	69,7	16	5	5	3	1
N	27,1	15,5	−0,9	32,5	26	9,8	15	18,4	13	18,9	10	6	0	0	0	0	0	0				65,0	21,0	27	7	7	2	0
D	26,6	16,2	−1,5	32,8	5	10,7	13	15,4	11	19,7	21	5	2	0	0	0	0	0				175,1	121,0	6	9	7	3	2
A	26,7	12,3	0,2	38,0	–	−0,6	–	10,7	–	22,0	–	101	11	0	12	24	3	0				708,1	121,0	–	49	43	19	8
723/485A LEVUBU – AGR												**B 23° 5'S**			**λ 30°17'E**				**H 706 M**				**HT 1,2 M**			**HR 1,2 M**			
J	32,2	19,6	2,2	38,7	27	16,0	31	17,2	31	23,6	8	24	1	0	13	0	0	0				75,0	41,3	30	9	6	2	1
F	29,6	18,3	0,4	34,8	15	12,9	3	21,8	1	22,2	16	14	0	0	7	0	0	0				33,2	8,8	25	9	6	0	0
M	29,5	19,1	1,6	36,2	2	15,0	31	17,6	31	22,0	26	14	0	0	7	0	0	0				216,4	73,9	3	10	8	5	2
A	24,5	15,2	−1,2	31,4	14	11,2	19	17,4	17	18,7	5	1	1	0	0	0	0	0				80,3	33,6	15	14	11	2	1
M	24,5	12,3	−0,4	30,8	1	7,5	6	14,4	3	18,0	2	4	2	0	0	0	0	0				8,2	6,4	2	4	2	0	0
J	22,0	10,3	0,1	28,1	5	6,5	18	16,7	11	14,4	6	0	1	0	0	0	0	0				10,1	3,2	12	5	3	0	0
J	22,2	9,0	−0,9	30,8	27	5,7	10	11,0	29	12,7	22	1	5	0	0	0	0	0				17,7	10,2	29	5	4	1	0
A	24,2	10,6	−1,1	31,7	29	4,8	13	18,0	17	15,2	10	3	0	0	0	0	0	0				1,5	0,9	4	4	0	0	0
S	27,8	14,1	0,4	38,7	22	8,2	19	13,7	28	20,4	22	12	3	0	1	0	0	0				165,1	80,0	28	6	4	3	3
O	26,4	15,5	−1,2	36,9	7	11,0	17	12,5	16	19,8	26	11	4	0	0	0	0	0				113,8	69,2	16	10	6	3	1
N	26,4	17,0	−1,1	34,5	25	13,2	17	18,5	3	22,3	10	5	0	0	2	0	0	0				50,2	13,8	2	12	7	1	0
D	25,6	17,3	−2,0	33,2	15	12,9	2	15,7	10	20,8	20	5	2	0	1	0	0	0				169,5	27,4	20	18	15	8	2
A	26,2	14,9	−0,3	38,7	–	4,8	–	11,0	–	23,6	–	94	19	0	31	0	0	0				941,0	80,0	–	106	72	25	10
724/379 GIYANI – AGR												**B 23°19'S**			**λ 30°43'E**				**H 472 M**				**HT 1,2 M**			**HR 1,2 M**			
J	34,4	21,7	–	41,6	27	17,0	1	20,2	31	27,4	8	26	0	0	23	0	0	0				32,5	18,5	30	7	5	1	0
F	32,7	20,5	–	37,9	14	15,4	3	24,2	1	24,9	16	22	0	0	17	0	0	0				5,6	2,5	4	5	3	0	0
M	32,4	21,1	–	38,8	15	17,0	31	21,3	31	24,1	26	27	0	0	23	0	0	0				57,6	36,7	30	6	6	1	1
A	26,4	16,4	–	33,6	14	13,0	19	20,1	17	20,2	5	5	0	0	1	0	0	0				29,5	16,5	7	7	4	1	0
M	26,9	–	–	35,9	1	–	–	17,5	3	–	–	7	0	0	–	–	–	–				2,5	2,5	2	1	1	0	0
J	24,3	11,0	–	30,1	5	6,8	17	18,7	11	16,0	21	1	0	0	0	0	0	0				2,4	1,7	11	2	1	0	0
J	24,1	10,3	–	32,8	27	5,9	14	16,0	29	15,5	28	3	4	0	0	0	0	0				7,0	5,5	22	2	2	0	0
A	–	11,7	–	–	–	5,5	12	–	–	17,0	30	–	–	–	0	0	0	0				0,0	0,0	–	0	0	0	0
S	29,9	15,5	–	39,2	5	10,0	19	14,8	28	18,7	15	11	1	0	0	0	0	0				122,2	72,5	28	3	3	3	2
O	27,9	16,9	–	38,4	7	12,5	17	13,5	16	21,0	28	14	2	0	2	0	0	0				93,7	54,5	6	6	6	3	1
N	27,0	18,2	–	35,0	25	14,5	17	21,0	13	23,4	10	7	0	0	4	0	0	0				23,9	10,0	27	5	5	1	0
D	28,1	19,1	–	35,9	9	14,5	4	19,0	10	23,0	6	9	0	0	11	0	0	0				156,9	42,0	9	11	8	5	3
A	–	–	–	41,6	–	3,5	–	–	–	27,4	–	–	–	–	–	–	–	–				533,8	72,5	–	55	44	15	7
734/773 PELICAN POINT – VRT SWA												**B 22°53'S**			**λ 14°26'E**				**H T M**				**HT 1,2 M**			**HR 1,2 M**			
J	19,4	15,1	−0,5	20,8	29	13,0	8	17,6	5	17,2	29	0	0	0	0	0	0	0				0,0	0,0	–	0	0	0	0
F	21,2	16,3	0,3	23,8	24	13,4	10	18,7	14	19,6	24	0	0	0	0	0	0	0				0,0	0,0	–	0	0	0	0
M	20,1	13,7	−0,6	27,8	26	12,7	14	17,8	22	16,2	18	0	0	0	0	0	0	0				0,1	0,1	25	1	0	0	0
A	20,5	12,2	0,0	35,0	27	10,0	30	15,2	8	14,7	1	3	11	0	0	0	0	0				0,0	0,0	–	0	0	0	0
M	18,1	(10,6)	(11,4)	29,0	7	–	–	12,5	27	–	–	0	18	0	–	–	–	–				0,0	0,0	–	0	0	0	0
J	22,3	12,9	2,8	32,5	21	8,6	1	13,0	6	17,8	10	9	10	0	0	0	0	0				0,0	0,0	–	0	0	0	0
J	17,4	9,9	0,4	26,3	12	7,8	22	12,6	21	13,9	2	0	19	0	0	8	0	0				0,0	0,0	–	0	0	0	0
A	16,5	9,5	0,3	31,6	13	7,0	7	12,5	25	12,2	1	1	25	0	0	0	0	0				0,0	0,0	–	0	0	0	0
S	19,5	10,7	0,4	18,5	21	7,5	27	13,2	3	13,5	13	0	28	0	0	0	0	0				0,0	0,0	–	0	0	0	0
O	15,9	11,4	0,2	18,6	23	5,0	8	13,3	8	14,4	21	0	25	0	0	0	0	0				0,0	0,0	–	0	0	0	0
N	18,2	13,6	0,7	21,6	18	10,8	5	14,6	2	16,2	20	0	7	0	0	0	0	0				0,0	0,0	–	0	0	0	0
D	20,1	15,6	1,3	25,5	1	12,2	10	15,6	9	17,4	25	0	1	0	0	0	0	0				0,2	0,2	6	1	0	0	0
A	18,8	(12,6)	(10,3)	35,0	–	5,0	–	12,5	–	19,6	–	13	144	0	–	–	–	–				0,3	0,2	–	2	0	0	0
740/154 WINDHOEK – WK SWA												**B 22°34'S**			**λ 17° 6'E**				**H 1728 M**				**HT 1,2 M**			**HR 1,2 M**			
J	33,0	18,9	2,5	35,8	28	13,5	10	30,6	15	23,0	24	31	0	0	6	0	0	0				14,4	4,7	18	9	7	0	0
F	31,6	17,7	2,2	35,3	2	15,1	18	21,3	27	22,2	11	22	0	0	5	0	0	0				50,3	38,0	21	4	3	1	1
M	28,8	16,9	1,8	32,7	3	13,3	31	19,9	26	20,2	12	12	0	0	1	0	0	0				95,3	14,1	17	17	12	4	0
A	25,3	12,9	0,0	29,7	16	8,6	27	21,1	17	16,3	16	0	0	0	0	0	0	0				25,0	11,3	1	7	6	1	0
M	24,2	9,7	1,2	28,0	18	3,8	30	18,4	30	12,8	24	0	0	0	0	0	0	0				0,0	0,0	–	0	0	0	0
J	20,8	7,7	1,1	25,2	2	5,0	10	16,2	26	12,1	4	0	0	0	0	0	0	0				0,0	0,0	–	0	0	0	0
J	21,9	7,0	1,6	25,4	29	3,3	11	16,0	1	16,0	31	0	1	0	0	0	0	0				1,1	1,1	1	1	1	0	0
A	23,6	8,0	0,0	26,7	31	0,6	11	17,2	11	11,4	17	0	1	0	0	1	0	0	11			0,0	0,0	–	0	0	0	0
S	27,9	12,7	1,7	31,3	20	4,2	28	20,4	28	17,7	21	6	0	0	0	0	0	0	11			0,0	0,0	–	0	0	0	0
O	28,6	15,1	0,1	33,2	13	8,8	18	17,8	17	19,9	15	12	0	0	0	0	0	0	00			53,3	16,9	26	7	7	2	0
N	29,7	15,1	0,3	32,8	13	8,7	23	25,5	30	19,0	30	14	0	0	0	0	0	0				44,4	27,6	15	4	4	1	1
D	29,6	16,0	−0,7	32,5	9	9,5	5	19,9	1	20,9	27	14	0	0	1	0	0	0				45,6	21,9	16	9	6	1	0
A	27,1	13,1	1,0	35,8	–	0,6	–	16,0	–	23,0	–	111	2	0	15	1	0	0				329,4	38,0	–	58	46	10	2

*Tm = 1/2 (Tx + Tn); Waar/Where** Laatste datum verwys na vorige maand / Last date refers to previous month.

TV 4 / 88

TABEL I

TABLE I

MAAND / MONTH	UITERSTE TEMPERATURE – °C – EXTREME TEMPERATURES: GEMIDDELDES VAN AVERAGES OF: DAELIKSE MAKSIMUM DAILY MAXIMUM Tx	DAELIKSE MINIMUM DAILY MINIMUM Tn	Tm* – NORMALE Tm Tm* – LONGTERM Tm ΔTm	VOLSTREKTE MAKSIMUM ABSOLUTE MAXIMUM Txx	DATUM / DATE	VOLSTREKTE MINIMUM ABSOLUTE MINIMUM Tnn	DATUM / DATE	LAAGSTE MAKSIMUM LOWEST MAXIMUM Txn	DATUM / DATE	HOOGSTE MINIMUM HIGHEST MINIMUM Tnx	DATUM / DATE	AANTAL DAE MET NUMBER OF DAYS WITH: MAKSIMUM MAXIMUM > 30,0	17,5 <	10,0 <	MINIMUM MINIMUM > 20,0	+2,5 <	0,0 <	−2,5 <	RYP / FROST: VROEGSTE EN LAATSTE DATUMS FIRST AND LAST DATES +2,5 <	0,0 <	−2,5 <	NEERSLAG – mm – PRECIPITATION: MAAND- EN JAARTOTALE MONTHLY AND ANNUAL TOTALS	MAKSIMUM IN 24 UUR MAXIMUM IN 24 HOURS Rx	DATUM / DATE	AANTAL DAE MET HOEVEELHEDE NUMBER OF DAYS WITH AMOUNTS: 0,1 ≥	1,0 ≥	10,0 ≥	25,0 ≥
766/863	**GOOLDVILLE – HOSP**											**φ 22°53'S**			**λ 30°29'E**				**H 762 M**								
J 32,5	–	–	39,1	27	–	–	18,4	31	–	–		24	0	0	–	–	–	–				124,7	63,0	30	7	6	4	2
F 29,7	(19,8)	(1,6)	35,6	15	14,8	26	20,0	1	–	–		15	0	0	–	–	–	–				48,3	12,0	20	9	7	2	0
M 29,5	19,7	2,3	36,2	2	15,0	31	17,0	31	22,8	15		13	1	0	13	0	0	0				187,2	131,0	30	10	7	2	1
A 23,7	15,4	−1,8	32,0	14	12,3	19	16,0	17	18,5	6		1	1	0	0	0	0	0				71,1	28,3	15	17	8	1	1
M 24,0	14,1	0,0	31,0	1	9,8	6	17,0	3	18,8	2		1	2	0	0	0	0	0				5,0	2,6	2	6	1	0	0
J 21,1	13,0	0,1	26,7	5	9,5	26	17,5	26	17,3	14		0	0	0	0	0	0	0				10,2	4,0	11	5	3	0	0
J 21,4	11,5	−0,4	30,0	27	8,5	29	11,5	29	15,5	27		0	5	0	0	0	0	0				14,1	8,5	22	6	3	0	0
A 24,0	12,5	0,0	31,2	31	7,0	12	18,5	17	17,0	10		3	0	0	0	0	0	0				2,0	1,6	4	3	1	0	0
S 28,3	15,5	1,8	39,2	22	8,7	17	14,0	28	24,5	14		12	3	0	3	0	0	0				158,6	60,0	28	7	4	3	2
O 26,4	15,7	−1,0	37,2	7	11,0	17	12,5	16	20,5	26		11	3	0	2	0	0	0				91,2	58,5	16	8	6	2	1
N 26,5	17,1	−1,1	34,3	25	14,0	14	18,2	13	23,5	26		6	0	0	2	0	0	0				12,1	6,0	22	11	4	0	0
D 26,2	16,5	−0,6	34,1	9	12,5	2	16,5	11	22,5	20		5	1	0	7	0	0	0				280,5	63,5	10	17	9	2	2
A 26,1	–	–	39,2	–	7,0	–	11,5	–	–	–		91	16	0	–	–	–	–				1005,0	131,0	–	106	59	16	9
784/839	**J.G. STRIJDOM – WK SWA**											**φ 22°29'S**			**λ 17°28'E**				**H 1720 M**								
J 32,3	18,5	–	34,1	26	14,6	3	30,0	10	22,8	24		30	0	0	7	0	0	0				17,5	8,3	1	8	6	0	0
F 31,1	17,0	–	36,3	2	14,2	7	22,5	27	19,5	8		21	0	0	0	0	0	0				25,5	22,2	22	4	2	1	0
M 28,4	16,7	–	32,0	11	12,7	31	22,2	26	20,0	19		8	0	0	0	0	0	0				115,7	34,2	27	17	14	3	1
A 24,5	11,7	–	28,2	15	5,6	27	20,4	17	16,5	7		0	0	0	0	0	0	0				35,1	15,5	16	6	6	2	0
M 23,4	6,4	–	27,2	17	0,3	30	15,6	30	10,8	20		0	1	0	0	0	0	0	29			0,0	0,0	–	0	0	0	0
J 20,0	4,0	–	24,3	2	0,3	10	17,3	11	10,3	4		0	2	0	0	6	0	0				0,0	0,0	–	0	0	0	0
J 21,2	3,0	–	25,3	29	−2,0	4	15,5	1	15,0	31		0	1	0	0	16	3	0		3		1,1	1,1	1	1	1	0	0
A 23,0	4,3	–	26,7	31	−3,2	12	15,5	11	9,4	16		0	2	0	0	8	2	1	21	12	12	0,0	0,0	–	0	0	0	0
S 27,4	9,6	–	31,5	23	3,0	28	18,7	28	14,4	24		5	0	0	0	0	0	0			12	0,0	0,0	–	0	0	0	0
O 28,3	13,4	–	33,8	13	8,0	18	15,5	17	18,9	15		13	1	0	0	0	0	0			**	57,9	28,2	17	5	4	2	1
N 29,3	13,9	–	33,2	29	8,8	24	24,9	30	20,2	30		11	0	0	1	0	0	0				19,0	15,7	15	6	3	1	0
D 28,9	15,6	–	31,6	7	7,1	5	20,2	1	19,4	26		6	0	0	0	0	0	0				37,2	9,1	17	12	7	0	0
A 26,5	11,2	–	34,3	–	−3,2	–	15,5	–	22,8	–		94	7	0	8	33	5	1				309,0	34,2	–	59	43	9	2
787/838	**GOBABIS – TNK SWA*** **											**φ 22°28'S**			**λ 18°58'E**				**H 1446 M**								
J 34,6	19,1	2,4	36,6	30	15,4	28	31,6	2	23,9	24		31	0	0	8	0	0	0				11,3	6,0	1	6	2	0	0
F 32,2	17,8	1,4	36,0	8	14,4	5	26,5	21	22,9	9		28	0	0	2	0	0	0				126,2	65,0	18	10	7	3	1
M 30,1	18,1	2,2	34,4	10	15,5	10	22,0	18	20,0	8		16	0	0	0	0	0	0				40,6	10,4	27	14	9	1	0
A –	–	–	–	–	–	–	–	–	–	–		–	–	–	–	–	–	–				29,2	16,3	18	5	5	1	0
M 25,5	5,7	0,2	28,1	4	−1,1	30	17,2	30	12,6	22		0	1	0	0	5	1	0	(6	30)		0,0	0,0	–	0	0	0	0
J –	–	–	–	–	–	–	–	–	–	–		–	–	–	–	–	–	–				0,0	0,0	–	0	0	0	0
J 22,3	2,8	0,3	27,8	30	−1,7	15	12,4	1	10,0	26		0	2	0	0	17	6	0				1,8	1,8	1	1	1	0	0
A 24,1	3,3	−1,2	28,4	30	−5,5	11	17,2	11	10,5	1		0	1	0	0	13	7	3		13	11	0,0	0,0	–	0	0	0	0
S 29,2	8,4	0,0	34,2	27	1,6	29	18,9	28	16,5	20		16	0	0	0	4	0	0	29		12	0,0	0,0	–	0	0	0	0
O 30,1	13,4	−0,5	35,2	13	6,4	5	17,4	17	18,7	30		22	1	0	0	0	0	0			**	32,0	19,0	17	7	7	1	0
N 31,9	14,5	0,0	36,6	29	9,1	6	24,0	30	20,2	21		25	0	0	1	0	0	0				33,1	20,2	30	6	5	1	0
D 30,3	17,0	−1,0	33,0	8	13,4	6	21,0	1	19,4	21		21	0	0	0	0	0	0				52,9	28,5	15	7	3	3	1
A –	–	–	36,6	–	–	–	–	–	23,9	–		–	–	–	–	–	–	–				327,1	65,0	–	56	39	10	2
808/341	**TUSCANEN**											**φ 22°11'S**			**λ 29°12'E**				**H 580 M**								
J 36,9	21,9	–	41,5	27	17,6	17	23,6	31	26,9	7		28	0	0	21	0	0	0				44,0	33,0	30	4	4	1	1
F 34,4	20,3	–	38,9	9	14,2	3	25,0	1	24,4	25		25	0	0	18	0	0	0				7,5	5,5	25	2	2	0	0
M 34,8	19,4)	–	–	–	–	–	–	–	–	–		–	–	–	–	–	–	–				35,0	29,5	30	4	4	1	1
A (27,3	12,2)	–	36,0	14	7,9	26	–	–	–	–		–	–	–	–	–	–	–				25,3	24,5	7	2	1	1	0
M 27,5	7,7	–	34,9	1	2,9	6	19,0	3	17,4	2		6	0	0	0	0	0	0				4,5	4,5	2	1	1	0	0
J 24,8	5,0	–	29,4	20	1,4	26	21,0	23	12,9	28		0	0	0	0	7	0	0	9			0,0	0,0	–	0	0	0	0
J 24,8	2,5	–	31,9	27	−1,4	6	18,0	29	12,2	30		1	0	0	0	18	10	0		5		0,0	0,0	–	0	0	0	0
A 27,0	4,9	–	34,5	10	−1,7	13	21,9	24	12,9	22		6	0	0	0	10	2	0	25	14		0,0	0,0	–	0	0	0	0
S 31,2	10,6	–	40,9	22	4,2	19	14,4	28	18,4	15		16	1	0	0	0	0	0				50,0	30,5	28	3	2	2	1
O 31,1	15,4	–	39,6	7	10,5	4	18,5	17	21,0	31		19	0	0	1	0	0	0				26,0	23,5	16	4	2	1	0
N 32,1	17,5	–	37,5	25	9,9	17	22,4	22	20,9	27		22	0	0	4	0	0	0				28,5	23,5	2	3	3	1	0
D –	–	–	–	–	–	–	–	–	–	–		–	–	–	–	–	–	–				204,5	93,7	21	9	9	5	3
A –	–	–	–	–	−1,7	–	–	–	–	–		–	–	–	–	–	–	–				425,3	93,7	–	32	28	12	6
809/706	**MACUVILLE – AGR**											**φ 22°16'S**			**λ 29°54'E**				**H 522 M**								
J 36,0	22,8	3,6	41,2	27	18,5	31	22,2	31	27,1	6		29	0	0	29	0	0	0				26,0	9,5	9	5	5	0	0
F 34,3	21,7	2,1	39,4	10	15,1	3	25,5	1	26,9	16		24	0	0	21	0	0	0				6,5	5,0	11	2	2	0	0
M 33,5	21,4	2,6	39,4	2	18,5	31	24,5	31	25,5	3		29	0	0	25	0	0	0				74,2	58,0	3	5	3	2	1
A 27,9	16,0	−1,1	35,5	14	10,7	29	23,9	17	22,1	5		7	0	0	4	0	0	0				30,5	30,5	7	1	1	1	1
M 27,2	12,2	0,6	34,4	1	7,0	6	18,5	3	20,5	2		8	0	0	1	0	0	0				10,4	10,4	2	1	1	1	0
J 24,9	9,7	1,4	29,8	20	4,4	20	21,9	26	16,2	1		0	0	0	0	0	0	0				0,0	0,0	–	0	0	0	0
J 24,7	7,0	−0,1	31,8	27	0,5	5	17,2	29	14,0	22		2	1	0	0	1	0	0	5			1,0	1,0	24	1	1	0	0
A 26,8	9,3	0,0	34,4	10	2,8	13	21,4	24	14,7	11		5	0	0	0	0	0	0	5			0,0	0,0	–	0	0	0	0
S 30,7	14,5	0,9	40,4	22	9,0	19	17,2	28	18,8	27		15	1	0	0	0	0	0	**			32,2	14,1	27	5	3	2	0
O 30,5	17,6	−0,7	38,9	7	13,3	17	18,3	17	22,5	27		19	0	0	7	0	0	0				18,1	17,2	16	2	1	1	0
N 31,1	19,0	−0,4	39,9	26	13,8	17	22,1	22	22,3	8		20	0	0	11	0	0	0				91,2	73,5	2	9	2	2	1
D 30,2	19,4	−1,3	37,8	9	11,5	13	18,6	11	23,2	6		16	0	0	17	0	0	0				121,7	24,5	25	10	9	4	2
A 29,8	19,9	0,6	41,2	–	0,5	–	17,2	–	27,1	–		174	2	0	115	1	0	0				411,8	73,5	–	35	28	13	5

*Tm = 1/2 (Tx + Tn); Waar/Where** Laatste datum verwys na vorige maand / Last date refers to previous month.

***Stasie verskuif: kyk na bl. XX/Station shifted: see p. XX

TV 4 / 88

TABEL I | TABLE I

Maand / Month	Daeikse maksimum / Daily maximum T_x	Daeikse minimum / Daily minimum T_n	$\bar{T}_m$* – Normale T_m / $\bar{T}_m$* – Longterm T_m ΔT_m	Volstrekte maksimum / Absolute maximum T_{xx}	Datum / Date	Volstrekte minimum / Absolute minimum T_{nn}	Datum / Date	Laagste maksimum / Lowest maximum T_{xn}	Datum / Date	Hoogste minimum / Highest minimum T_{nx}	Datum / Date	Maksimum / Maximum > 30,0	Maksimum / Maximum < 17,5	Maksimum / Maximum < 10,0	Minimum / Minimum > 20,0	Minimum / Minimum < +2,5	Minimum / Minimum < 0,0	Minimum / Minimum < −2,5	Ryp / Frost < +2,5	Ryp / Frost < 0,0	Ryp / Frost < −2,5	Maand- en jaartotale / Monthly and annual totals	Maksimum in 24 uur / Maximum in 24 hours R_x	Datum / Date	≥ 0,1	≥ 1,0	≥ 10,0	≥ 25,0
	Uiterste temperature – °C – Extreme temperatures: Gemiddeldes van / Averages of											Aantal dae met / Number of days with							Vroegste en laatste datums / First and last dates			Neerslag – mm – Precipitation			Aantal dae met hoeveelhede / Number of days with amounts			
826/596A	**KARIBIB**	**SWA**										**φ 21°56'S**			**λ 15°50'E**				**H 1170 M**			**HT 1,2 M**			**HR 1,2 M**			
J	35,6	18,3	–	39,2	23	11,6	10	28,8	9	22,7	21	30	0	0	13	0	0	0				1,7	1,2	18	2	1	0	0
F	35,3	16,8	–	38,3	9	11,5	1	32,6	18	21,7	26	28	0	0	2	0	0	0				6,6	6,6	26	1	1	0	0
M	33,4	19,5	–	37,9	15	15,4	5	23,6	26	23,1	23	27	0	0	9	0	0	0				77,1	35,4	27	9	8	2	1
A	30,1	16,9	–	33,5	16	12,8	8	27,0	25	20,2	17	17	0	0	1	0	0	0				7,6	4,3	17	4	3	0	0
M	28,6	12,6	–	31,7	18	4,3	30	22,9	29	17,4	25	11	0	0	0	0	0	0				0,0	0,0	–	0	0	0	0
J	25,4	11,4	–	29,8	3	6,1	30	22,6	24	15,7	6	0	0	0	0	0	0	0				0,0	0,0	–	0	0	0	0
J	25,9	9,7	–	31,0	30	4,0	3	20,0	1	13,0	25	2	0	0	0	0	0	0				0,0	0,0	–	0	0	0	0
A	27,6	10,6	–	30,6	23	5,3	8	20,7	1	15,7	24	3	0	0	0	0	0	0				0,0	0,0	–	0	0	0	0
S	31,6	13,3	–	35,7	20	5,5	15	24,0	14	19,2	10	23	0	0	0	0	0	0				0,0	0,0	–	0	0	0	0
O	33,1	16,0	–	36,2	28	10,8	17	28,1	17	20,1	26	27	0	0	1	0	0	0				5,0	4,0	21	3	1	0	0
N	34,0	16,2	–	37,6	13	9,1	4	28,1	25	21,5	17	26	0	0	3	0	0	0				2,0	2,0	19	1	1	0	0
D	33,6	15,9	–	37,1	28	9,6	4	29,2	19	20,2	13	28	0	0	2	0	0	0				8,8	8,8	11	1	1	0	0
A	31,2	14,8	–	39,2	–	4,0	–	20,0	–	23,1	–	222	0	0	31	0	0	0				108,8	35,4	–	21	16	2	1
868/613	**UIS**	**SWA**										**φ 21°13'S**			**λ 14°51'E**				**H 791 M**			**HT 1,2 M**			**HR 1,2 M**			
J	34,0	16,4	1,1	40,1	17	9,8	10	27,4	30	25,7	19	28	0	0	7	0	0	0				0,0	0,0	–	0	0	0	0
F	34,5	14,7	−1,1	38,5	9	10,7	1	31,1	14	18,5	11	28	0	0	0	0	0	0				0,0	0,0	–	0	0	0	0
M	35,2	18,9	0,8	39,4	11	13,0	5	28,1	26	25,0	24	29	0	0	14	0	0	0				20,9	6,7	24	4	4	0	0
A	33,7	18,8	2,5	37,1	16	12,6	8	31,4	2	22,2	28	30	0	0	11	0	0	0				15,4	7,4	1	3	3	0	0
M	31,5	12,7	1,0	35,1	6	4,1	30	22,1	29	20,0	5	23	0	0	0	0	0	0				0,0	0,0	–	0	0	0	0
J	(29,6)	14,0	(3,4)	33,0	19	7,7	30	25,2	30	19,3	21	–	0	0	0	0	0	0				0,0	0,0	–	0	0	0	0
J	28,8	9,5	0,8	33,3	29	5,6	15	21,2	2	14,1	23	15	0	0	0	0	0	0				0,0	0,0	–	0	0	0	0
A	30,0	9,0	−0,1	33,9	18	2,4	8	21,3	1	16,2	24	17	0	0	0	1	0	0	8			0,0	0,0	–	0	0	0	0
S	31,8	10,2	−0,5	38,8	9	4,0	28	22,4	14	18,6	9	21	0	0	0	0	0	0	8			0,0	0,0	–	0	0	0	0
O	33,7	13,9	2,1	38,6	13	8,7	17	27,3	17	20,0	23	26	0	0	0	0	0	0	**			0,4	0,4	22	1	0	0	0
N	34,3	13,4	−0,4	39,3	13	8,9	4	27,0	1	21,7	16	25	0	0	1	0	0	0				0,0	0,0	–	0	0	0	0
D	31,9	13,9	−0,8	36,5	28	11,4	4	26,4	19	19,3	12	24	0	0	0	0	0	0				1,8	1,8	11	1	1	0	0
A	(32,4)	13,8	(0,7)	40,1	–	2,4	–	21,2	–	25,7	–	–	0	0	33	1	0	0				38,5	7,4	–	9	8	0	0
1010/186	**GROOTFONTEIN – WK**	**SWA**										**φ 19°36'S**			**λ 18° 7'E**				**H 1405 M**			**HT 1,2 M**			**HR 1,2 M**			
J	32,6	19,1	2,4	36,5	24	15,7	10	27,8	5	21,9	25	23	0	0	8	0	0	0				136,2	34,0	6	17	10	3	1
F	31,5	18,3	2,8	35,2	5	14,4	17	26,7	17	21,3	9	19	0	0	25	0	0	0				54,4	17,5	22	9	8	3	0
M	28,4	18,0	1,1	32,0	15	16,5	26	20,6	25	19,8	5	9	0	0	0	0	0	0				156,5	45,4	8	17	11	4	2
A	26,1	12,7	−1,7	30,0	15	5,6	26	21,8	2	17,5	2	0	0	0	0	0	0	0				51,2	42,8	5	8	3	1	1
M	26,7	8,5	−0,6	28,8	19	2,7	30	21,9	30	14,1	23	0	0	0	0	0	0	0				0,0	0,0	–	0	0	0	0
J	22,6	4,4	−2,0	27,4	2	0,7	22	19,6	24	12,4	4	0	0	0	0	8	0	0	8			0,1	0,1	30	1	0	0	0
J	23,7	3,7	−1,8	27,9	29	−1,0	7	19,9	10	14,0	31	0	0	0	0	15	3	0		7		0,0	0,0	–	0	0	0	0
A	25,8	6,9	−2,1	29,2	31	0,3	12	17,7	11	11,1	24	0	0	0	0	2	0	0	13	11		0,0	0,0	–	0	0	0	0
S	30,7	11,6	−0,9	33,4	24	4,8	29	24,3	28	17,4	21	22	0	0	0	0	0	0		**		0,0	0,0	–	0	0	0	0
O	29,7	15,7	−1,6	34,3	13	8,4	1	20,5	26	20,5	13	18	0	0	1	0	0	0				28,5	8,3	22	13	8	0	0
N	31,6	16,2	−0,2	34,5	29	10,9	7	21,0	30	21,1	20	26	0	0	2	0	0	0				16,7	10,8	29	3	2	1	0
D	29,8	16,8	−0,8	32,8	26	13,9	24	24,2	12	18,9	7	18	0	0	0	0	0	0				73,7	27,8	17	15	11	2	1
A	28,3	12,7	−0,5	36,5	–	−1,0	–	17,7	–	21,9	–	135	0	0	36	25	3	0				517,3	45,4	–	83	53	14	5
1051/800	**OMBIKA**	**SWA**										**φ 19°20'S**			**λ 15°57'E**				**H 1050 M**			**HT 1,2 M**			**HR 1,2 M**			
J	36,3	19,8	–	40,0	24	12,0	10	33,2	9	24,3	24	31	0	0	17	0	0	0				28,3	11,0	1	7	5	1	0
F	36,6	16,8	–	39,5	5	13,8	6	31,9	27	24,2	26	28	0	0	13	0	0	0				35,8	24,0	28	4	2	2	0
M	30,9	19,0	–	34,3	15	14,0	28	27,0	25	20,2	7	22	0	0	4	0	0	0				134,6	25,0	11	14	13	4	1
A	28,9	15,0	–	33,0	15	10,4	24	21,0	2	18,9	2	7	0	0	0	0	0	0				50,2	33,3	2	7	6	1	1
M	29,4	9,9	–	32,6	19	5,5	31	28,0	31	13,0	18	16	0	0	0	0	0	0				0,0	0,0	–	0	0	0	0
J	26,1	6,7	–	30,2	2	3,4	17	23,2	24	11,2	3	3	0	0	0	0	0	0				0,0	0,0	–	0	0	0	0
J	27,1	5,2	–	31,3	30	1,9	7	23,8	12	10,0	30	3	0	0	0	3	0	0	6			0,0	0,0	–	0	0	0	0
A	29,6	8,1	–	33,2	31	4,5	12	24,8	12	12,0	3	10	0	0	0	0	0	0	12			0,0	0,0	–	0	0	0	0
S	33,9	13,2	–	37,3	25	4,4	28	29,4	28	17,3	25	28	0	0	0	0	0	0	**			0,0	0,0	–	0	0	0	0
O	33,8	17,1	–	38,0	13	11,2	2	23,0	26	22,3	11	29	0	0	5	0	0	0				8,6	6,5	21	3	2	0	0
N	(35,3	17,2)	–	–	–	–	–	–	–	–	–	–	–	–	–	–	–	–				23,8	–	–	5	–	–	–
D	(33,9	18,2)	–	–	–	–	–	–	–	–	–	–	–	–	–	–	–	–				34,9	–	–	8	–	–	–
A	(31,8	14,0)	–	–	–	1,9	–	–	–	–	–	–	–	–	–	–	–	–				316,2	–	–	–	–	–	–
1200/866	**ONDANGWA**	**SWA**										**φ 17°56'S**			**λ 15°59'E**				**H 1095 M**			**HT 1,2 M**			**HR 1,2 M**			
J	–	–	–	–	–	–	–	–	–	–	–	–	–	–	–	–	–	–				–	–	–	–	–	–	–
F	34,6	19,8	2,7	38,4	2	16,5	28	28,5	28	23,6	8	27	0	0	11	0	0	0				110,2	66,2	27	6	5	3	2
M	29,6	20,2	0,4	33,1	17	18,3	10	22,8	9	21,8	13	13	0	0	19	0	0	0				142,3	34,0	8	18	17	5	2
A	28,9	17,3	−0,8	32,1	15	13,4	26	21,3	2	21,1	10	7	0	0	3	0	0	0				105,2	83,0	1	5	4	1	1
M	30,0	11,7	0,6	32,7	19	7,7	30	28,1	10	16,4	6	15	0	0	0	0	0	0				0,0	0,0	–	0	0	0	0
J	26,1	(8,8)	(0,3)	30,8	5	5,2	30	24,3	24	–	–	1	0	0	–	–	–	–				0,0	0,0	–	0	0	0	0
J	27,7	8,1	1,0	32,0	29	4,2	7	23,2	1	14,8	1	3	0	0	0	0	0	0				0,0	0,0	–	0	0	0	0
A	29,6	10,1	0,7	33,4	31	7,8	8	23,7	12	12,6	22	12	0	0	0	0	0	0				0,0	0,0	–	0	0	0	0
S	34,4	13,7	1,0	37,4	25	7,0	28	27,1	28	17,3	21	29	0	0	0	0	0	0				0,0	0,0	–	0	0	0	0
O	33,4	17,7	−0,2	38,3	8	11,1	1	22,7	26	22,8	13	27	0	0	8	0	0	0				41,4	16,8	25	6	6	1	0
N	34,8	19,0	0,8	37,4	13	14,8	23	29,0	30	24,3	29	29	0	0	8	0	0	0				11,0	11,0	30	1	1	1	0
D	32,6	18,6	−0,1	35,8	7	14,4	5	28,7	12	21,8	8	26	0	0	10	0	0	0				50,8	14,2	11	8	8	2	0
A	–	–	–	–	–	–	–	21,3	–	–	–	–	–	–	–	–	–	–				–	–	–	–	–	–	–

$*\bar{T}_m = 1/2\,(\bar{T}_x + \bar{T}_n)$; Waar/Where** Laatste datum verwys na vorige maand / Last date refers to previous month.

IV 4 / 100

TABEL I

TABLE I

MAAND / MONTH	UITERSTE TEMPERATURE – °C –								EXTREME TEMPERATURES								RYP / FROST			NEERSLAG – mm – PRECIPITATION							
	GEMIDDELDES VAN AVERAGES OF			VOLSTREKTE MAKSIMUM ABSOLUTE MAXIMUM	DATUM / DATE	VOLSTREKTE MINIMUM ABSOLUTE MINIMUM	DATUM / DATE	LAAGSTE MAKSIMUM LOWEST MAXIMUM	DATUM / DATE	HOOGSTE MINIMUM HIGHEST MINIMUM	DATUM / DATE	AANTAL DAE MET NUMBER OF DAYS WITH							VROEGSTE EN LAATSTE DATUMS FIRST AND LAST DATES			MAAND- EN JAARTOTALE MONTHLY AND ANNUAL TOTALS	MAKSIMUM IN 24 UUR MAXIMUM IN 24 HOURS	DATUM / DATE	AANTAL DAE MET HOEVEELHEDE NUMBER OF DAYS WITH AMOUNTS			
	DAELIKSE MAKSIMUM DAILY MAXIMUM	DAELIKSE MINIMUM DAILY MINIMUM	Tm* – NORMALE Tm Tm* – LONGTERM Tm									MAKSIMUM MAXIMUM			MINIMUM MINIMUM												
	Tx	Tn	ΔTm	Txx		Tnn		Tn		Tnx		> 30,0	< 17,5	< 10,0	> 20,0	< +2,5	< 0,0	< −2,5	< +2,5	< 0,0	< −2,5		Rx		≥ 0,1	≥ 1,0	≥ 10,0	≥ 25,0
1290/507			NAHANENE			SNA						ϕ 17°27'S			λ 14°47'E				H 1105 M			HT 1,2 M			HR 1,2 M			
J	34,0	20,0	–	37,8	24	16,1	14	29,9	26	22,2	27	30	0	0	19	0	0	0				40,7	15,6	4	11	9	1	0
F	35,0	19,3	–	38,1	2	16,0	21	30,2	27	22,9	10	28	0	0	9	0	0	0				6,0	5,7	28	2	1	0	0
M	29,8	20,4	–	33,6	14	18,3	25	23,4	25	22,3	22	18	0	0	22	0	0	0				194,0	65,2	3	14	12	6	2
A	29,0	18,8	–	31,3	18	16,3	14	24,7	2	21,5	18	5	0	0	7	0	0	0				34,3	24,6	1	6	3	1	0
M	29,9	12,2	–	31,6	5	8,5	30	27,8	8	17,5	6	14	0	0	0	0	0	0				0,0	0,0	–	0	0	0	0
J	26,7	10,2	–	29,9	1	3,6	30	24,3	24	12,9	26	0	0	0	0	0	0	0				0,0	0,0	–	0	0	0	0
J	27,3	7,7	–	31,8	30	5,0	4	23,2	1	11,8	31	4	0	0	0	0	0	0				0,1	0,1	1	1	0	0	0
A	29,3	10,2	–	31,5	31	7,6	6	24,1	12	12,8	25	11	0	0	0	0	0	0				0,0	0,0	–	0	0	0	0
S	34,1	13,7	–	36,9	25	5,3	29	28,3	28	19,5	9	29	0	0	0	0	0	0				0,0	0,0	–	0	0	0	0
O	33,3	17,8	–	37,4	7	12,8	1	25,8	26	22,2	10	27	0	0	6	0	0	0				46,9	21,2	25	9	6	2	0
N	34,2	18,5	–	36,8	19	14,5	9	30,0	1	22,5	21	29	0	0	7	0	0	0				1,6	1,5	20	2	1	0	0
D	32,5	17,8	–	35,5	26	13,8	5	27,8	13	23,0	28	24	0	0	8	0	0	0				49,7	35,9	9	5	3	1	1
A	31,3	15,5	–	38,1	–	3,6	–	23,2	–	23,0	–	219	0	0	78	0	0	0				373,3	65,2	–	50	35	11	3

* $\overline{Tm} = 1/2\ (Tx + Tn)$; Waar/Where ** Laatste datum verwys na vorige maand / Last date refers to previous month.

TY 4 / 188

GEMIDDELDE DAELIKSE WAARDES VAN / AVERAGE DAILY VALUES OF — AANTAL DAE MET / NUMBER OF DAYS WITH — SONSKYNDUUR / SUNSHINE DURATION

MAAND / MONTH	VERDAMPING (A-PAN) / EVAPORATION (A-PAN) mm	WINDSPOED / WIND SPEED OORDAG / BY DAY m/s	WINDSPOED / WIND SPEED OORNAG / BY NIGHT m/s	DROËBOL-TEMPERATUUR / DRY BULB TEMPERATURE IN °C OM / AT 0800	1400	2000	NATBOL-TEMPERATUUR / WET BULB TEMPERATURE IN °C OM / AT 0800	1400	2000	% RELATIEWE VOGTIGHEID / % RELATIVE HUMIDITY OM / AT 0800	1400	2000	BEWOLKTHEID / CLOUDINESS IN OKTAS/OCTAS OM / AT 0800	1400	2000	DONDER / THUNDER	HAEL / HAIL	SNEEU / SNOW	MIS / FOG	GEMIDDELDE DAELIKSE URE (S) / AVERAGE DAILY HOURS (S)	AS % VAN MOONTLIKE / AS % OF POSSIBLE	AANTAL DAE MET / NUMBERS OF DAYS WITH GEGEWE % VAN MOONTLIKE / GIVEN % OF POSSIBLE 0%	1-10%	11-49%	50-89%	90-100%	WAARNEMINGS / OBSERVATIONS
0/653	MARIONEILAND - MK										φ 46°53'S			λ 37°52'E					H 22 M			HT 1,2 M					
J	-	-	-	7,2	8,1	6,2	6,1	6,8	5,4	84	82	88	6,7	6,4	6,9	0	3	1	2	4,69	31	1	6	17	7	0	31
F	-	-	-	9,0	10,0	8,1	8,0	8,7	7,4	86	84	90	6,4	6,5	6,0	0	0	0	8	5,03	36	2	5	11	10	0	28
M	-	-	-	8,2	9,0	7,5	7,0	7,4	6,6	84	79	87	6,6	6,4	6,3	0	2	4	6	3,95	32	4	3	17	7	0	31
A	-	-	-	6,9	7,8	6,4	5,9	6,5	5,5	85	82	86	6,6	6,5	5,6	1	2	4	2	2,86	27	5	5	13	7	0	30
M	-	-	-	4,9	5,1	4,2	4,0	4,1	3,3	86	85	84	6,4	6,5	5,4	0	0	7	1	2,59	28	8	5	11	7	0	31
J	-	-	-	4,7	5,4	5,1	3,9	4,5	4,2	87	85	85	6,4	5,9	5,1	0	0	6	2	2,06	24	10	6	7	7	0	30
J	-	-	-	5,1	5,5	4,9	4,6	4,8	4,4	92	90	91	7,0	6,8	6,7	0	1	5	6	1,27	14	14	7	9	1	0	31
A	-	-	-	4,1	4,7	3,6	3,3	3,6	2,7	86	83	84	6,3	6,3	5,6	0	2	13	1	2,52	25	7	9	7	7	1	31
S	-	-	-	3,3	4,0	3,2	2,3	2,9	2,4	82	82	85	6,4	6,5	6,2	0	2	17	3	2,73	23	5	7	14	4	0	30
O	-	-	-	4,4	5,0	3,6	3,2	3,7	2,6	81	80	83	6,5	6,6	5,7	0	0	12	1	4,09	30	3	6	12	9	1	31
N	-	-	-	5,2	5,4	3,5	3,8	4,1	2,6	78	80	84	5,9	6,3	5,9	0	1	12	0	6,04	41	1	3	14	12	0	30
D	-	-	-	7,4	8,1	5,7	6,0	6,5	4,7	80	78	85	5,8	5,3	5,9	0	0	6	2	6,70	42	0	2	17	12	0	31
A	-	-	-	5,9	6,5	5,2	4,8	5,3	4,3	84	83	86	6,4	6,3	5,9	1	13	87	34	3,71	31	60	64	149	90	2	365
0/681	GOUGHEILAND - MK										φ 40°21'S			λ 9°53'W					H 54 M			HT 1,2 M					
J	-	-	-	12,9	14,7	14,0	11,3	12,7	12,1	82	78	78	6,5	6,4	6,1	1	0	0	0	5,86	40	4	1	13	12	1	31
F	-	-	-	13,3	15,6	14,6	11,8	13,5	12,8	83	77	80	5,8	6,0	5,6	0	1	0	0	6,15	45	3	2	9	13	1	28
M	-	-	-	12,2	13,7	12,9	11,1	12,1	11,6	86	81	84	6,6	7,0	6,8	0	0	0	2	2,65	21	7	6	14	4	0	31
A	-	-	-	11,4	13,3	12,1	9,8	11,3	10,7	81	76	82	5,7	6,5	6,6	1	0	0	1	2,92	26	10	1	13	6	0	30
M	-	-	-	10,9	11,9	11,1	9,5	10,0	9,5	82	78	80	6,0	6,2	6,4	0	0	0	0	2,65	27	9	4	12	6	0	31
J	-	-	-	9,5	10,5	9,5	8,2	8,9	8,1	82	79	82	6,0	6,3	6,3	1	1	2	0	2,61	28	7	6	9	8	0	30
J	-	-	-	8,4	9,0	7,6	7,5	7,8	6,5	87	84	85	6,0	6,7	7,0	0	1	5	0	2,46	26	9	3	13	6	0	31
A	-	-	-	8,5	9,9	8,9	7,3	8,4	7,8	84	81	85	5,6	6,8	6,7	0	0	0	1	3,08	29	5	6	11	9	0	31
S	-	-	-	8,4	9,3	8,5	7,2	7,9	7,4	84	81	85	6,0	6,8	6,7	0	2	1	1	3,17	27	7	5	12	6	0	30
O	-	-	-	9,4	11,1	9,8	8,1	9,4	8,6	84	80	84	6,5	6,5	6,8	0	0	0	2	3,36	26	10	3	12	6	0	31
N	-	-	-	12,3	14,4	13,7	11,2	12,6	12,1	86	81	82	6,6	6,3	5,8	0	0	0	1	5,66	39	5	3	10	11	1	30
D	-	-	-	13,2	15,8	14,5	11,7	13,4	12,7	82	76	81	6,2	5,9	6,7	0	0	0	5	6,28	42	1	5	11	14	0	31
A	-	-	-	10,9	12,4	11,4	9,6	10,7	10,0	84	79	82	6,1	6,5	6,5	3	5	8	13	3,90	32	77	45	139	101	3	365
3/ 20	KAAP AGULHAS - VRT										φ 34°50'S			λ 20° 1'E					H 6 M			HT 1,2 M					
J	-	-	-	20,1	22,9	20,1	17,1	18,7	17,5	73	65	77	4,6	3,5	4,5	0	0	0	0	-	-	-	-	-	-	-	-
F	-	-	-	19,8	22,9	20,3	18,3	19,7	18,6	86	73	84	5,4	4,1	4,3	0	0	0	5	-	-	-	-	-	-	-	-
M	-	-	-	18,9	21,9	19,6	17,6	19,0	17,9	87	75	83	5,1	4,0	(4,4)	0	0	0	4	-	-	-	-	-	-	-	-
A	-	-	-	16,2	19,2	16,7	15,2	17,0	15,5	90	80	87	4,9	4,3	(3,5)	0	0	0	12	-	-	-	-	-	-	-	-
M	-	-	-	14,0	16,8	14,7	12,5	14,5	13,2	82	76	84	5,1	4,1	3,2	0	1	0	4	-	-	-	-	-	-	-	-
J	-	-	-	13,1	17,3	14,3	11,3	14,3	12,6	80	73	83	4,3	3,9	2,2	0	0	0	5	-	-	-	-	-	-	-	-
J	-	-	-	12,6	15,8	14,2	10,5	13,1	11,9	77	73	76	4,5	4,4	3,3	1	0	0	2	-	-	-	-	-	-	-	-
A	-	-	-	12,3	15,3	12,7	10,3	12,2	10,7	77	67	78	4,6	3,4	2,3	0	0	0	1	-	-	-	-	-	-	-	-
S	-	-	-	12,5	15,7	13,1	10,6	12,3	10,9	78	66	75	4,8	3,7	(2,2)	1	1	0	2	-	-	-	-	-	-	-	-
O	-	-	-	15,7	18,3	15,6	13,6	14,9	13,6	78	68	78	5,3	4,3	3,5	0	0	0	5	-	-	-	-	-	-	-	-
N	-	-	-	17,6	19,8	17,1	15,3	16,6	15,1	77	70	79	5,4	4,4	4,5	0	0	0	2	-	-	-	-	-	-	-	-
D	-	-	-	19,3	21,9	19,1	16,5	17,7	16,1	74	64	76	4,5	3,5	4,1	0	0	0	0	-	-	-	-	-	-	-	-
A	-	-	-	16,0	19,0	16,5	14,1	15,8	14,5	80	71	80	4,9	4,0	(3,5)	2	2	0	42	-	-	-	-	-	-	-	-
4/891	KAAPPUNT - VRT										φ 34°21'S			λ 18°30'E					H 227 M			HT 1,2 M					
J	-	-	-	18,0	20,5	18,5	15,8	17,0	16,3	78	69	80	4,2	3,6	3,9	0	0	0	5	-	-	-	-	-	-	-	-
F	-	-	-	18,1	21,3	18,8	16,6	18,2	17,4	85	73	86	4,1	3,2	3,2	0	0	0	11	-	-	-	-	-	-	-	-
M	-	-	-	16,5	20,4	17,6	15,5	17,2	16,3	89	72	87	4,2	3,1	3,6	0	0	0	15	-	-	-	-	-	-	-	-
A	-	-	-	15,9	19,9	16,7	14,3	16,1	14,6	84	69	81	4,3	3,8	2,6	0	0	0	13	-	-	-	-	-	-	-	-
M	-	-	-	12,9	16,2	13,7	11,6	13,2	12,1	85	71	83	4,3	3,7	3,0	0	0	0	12	-	-	-	-	-	-	-	-
J	-	-	-	13,8	16,5	14,3	11,4	13,2	12,0	78	72	78	4,6	4,0	2,8	0	0	0	11	-	-	-	-	-	-	-	-
J	-	-	-	-	-	-	-	-	-	-	-	-	4,8	5,0	4,0	1	0	0	10	-	-	-	-	-	-	-	-
A	-	-	-	10,7	15,2	12,5	-	-	-	-	-	-	4,6	4,5	3,9	0	1	0	7	-	-	-	-	-	-	-	-
S	-	-	-	11,2	14,1	11,7	9,6	11,3	10,1	81	70	82	5,7	4,3	3,5	0	0	0	7	-	-	-	-	-	-	-	-
O	-	-	-	14,0	17,1	14,6	12,4	13,7	12,3	82	68	77	4,8	4,2	3,5	1	0	0	11	-	-	-	-	-	-	-	-
N	-	-	-	15,3	17,9	15,2	13,7	15,1	14,0	84	73	83	4,4	3,2	4,2	0	0	0	7	-	-	-	-	-	-	-	-
D	-	-	-	16,4	19,3	16,8	14,8	16,4	15,4	83	73	85	3,5	3,1	3,3	0	0	0	10	-	-	-	-	-	-	-	-
A	-	-	-	-	-	-	-	-	-	-	-	-	4,5	3,8	3,5	2	1	0	119	-	-	-	-	-	-	-	-
7/699A	TYGERHOEK - AGR										φ 34° 9'S			λ 19°54'E					H 168 M			HT 1,2 M					
J	-	-	-	18,9	28,0	-	16,0	18,8	-	73	37	-	3,5	2,7	-	1	0	0	0	-	-	-	-	-	-	-	-
F	-	-	-	18,9	28,3	-	17,0	20,0	-	81	43	-	4,7	4,4	-	0	0	0	0	-	-	-	-	-	-	-	-
M	-	-	-	17,6	26,0	-	16,2	19,0	-	86	48	-	4,3	3,6	-	0	0	0	6	-	-	-	-	-	-	-	-
A	-	-	-	14,1	25,1	-	13,2	18,1	-	90	43	-	5,6	4,2	-	0	0	0	13	-	-	-	-	-	-	-	-
M	-	-	-	9,6	18,8	-	9,2	14,2	-	95	58	-	5,6	4,3	-	0	0	0	7	-	-	-	-	-	-	-	-
J	-	-	-	7,5	19,3	-	6,8	13,7	-	90	50	-	4,4	2,8	-	1	0	0	12	-	-	-	-	-	-	-	-
J	-	-	-	8,9	17,7	-	7,5	13,0	-	81	55	-	4,9	3,3	-	0	0	0	8	-	-	-	-	-	-	-	-
A	-	-	-	6,4	16,8	-	6,0	12,3	-	94	56	-	4,2	4,0	-	0	0	0	4	-	-	-	-	-	-	-	-
S	-	-	-	9,5	18,5	-	8,3	12,4	-	84	44	-	5,1	3,8	-	0	0	0	8	-	-	-	-	-	-	-	-
O	-	-	-	14,7	24,4	-	12,4	15,7	-	75	35	-	5,4	3,6	-	2	0	0	0	-	-	-	-	-	-	-	-
N	-	-	-	16,5	24,2	-	14,1	16,6	-	75	41	-	5,5	4,8	-	1	0	0	1	-	-	-	-	-	-	-	-
D	-	-	-	19,3	27,7	-	15,8	16,8	-	68	38	-	4,6	3,5	-	0	0	0	0	-	-	-	-	-	-	-	-
A	-	-	-	13,5	22,9	-	11,9	16,1	-	83	46	-	4,8	3,7	-	5	0	0	59	-	-	-	-	-	-	-	-

TV 4 / 199

MAAND / MONTH	GEMIDDELDE DAELIKSE WAARDES VAN / AVERAGE DAILY VALUES OF: VERDAMPING (A-PAN) EVAPORATION (A-PAN)	WINDSPOED DOORDAG BY DAY	WINDSPOED OORNAG BY NIGHT	DROËBOL-TEMPERATUUR DRY BULB TEMPERATURE IN °C OM / AT 0800	DROËBOL-TEMPERATUUR 1400	DROËBOL-TEMPERATUUR 2000	NATBOL-TEMPERATUUR WET BULB TEMPERATURE IN °C OM / AT 0800	NATBOL-TEMPERATUUR 1400	NATBOL-TEMPERATUUR 2000	% RELATIEWE VOGTIGHEID % RELATIVE HUMIDITY OM / AT 0800	% RELATIEWE VOGTIGHEID 1400	% RELATIEWE VOGTIGHEID 2000	BEWOLKTHEID CLOUDINESS IN OKTAS/OCTAS OM / AT 0800	BEWOLKTHEID 1400	BEWOLKTHEID 2000	AANTAL DAE MET NUMBER OF DAYS WITH DONDER / THUNDER	HAEL / HAIL	SNEEU / SNOW	MIS / FOG	SONSKYNDUUR / SUNSHINE DURATION GEMIDDELDE DAELIKSE URE (S) AVERAGE DAILY HOURS (S)	AS % VAN MOONTLIKE AS % OF POSSIBLE	AANTAL DAE MET NUMBERS OF DAYS WITH GEGEWE % VAN MOONTLIKE GIVEN % OF POSSIBLE 0%	1-10%	11-49%	50-89%	90-100%	WAARNEMINGS OBSERVATIONS
	mm	m/s																										
10/456	**RIVERSDALE**									**S 34° 6'S**			**λ 21°16'E**			**H 117 M**				**HT 1,2 M**							
J	7,3	2,3	0,6	18,9	27,5	21,1	16,6	19,4	17,8	79	44	71	3,5	3,0	4,4	0	0	0	0	9,57	88	2	0	4	22	3	31
F	6,3	2,0	0,6	17,8	27,8	22,2	16,9	20,2	19,0	91	48	73	4,3	3,9	3,9	0	0	0	0	7,62	57	0	2	9	15	2	28
M	4,7	-	-	16,3	26,2	21,0	15,7	19,6	18,2	94	53	76	5,0	3,6	3,7	0	0	0	0	7,07	58	2	1	6	19	3	31
A	4,1	-	-	14,7	24,7	18,8	13,7	18,2	16,5	90	53	80	4,3	3,9	2,9	0	0	0	3	6,74	60	1	2	6	16	5	30
M	2,3	-	-	9,8	19,2	13,9	9,2	14,8	12,8	93	61	88	4,2	3,9	2,9	0	0	0	4	6,05	58	1	0	11	16	3	31
J	2,7	1,1	0,7	8,8	21,3	14,3	7,3	14,3	12,1	84	45	78	3,2	2,9	2,1	0	0	0	3	5,89	59	1	2	2	25	0	30
J	2,7	1,9	1,2	9,3	19,7	13,6	7,7	13,3	11,0	81	47	74	3,3	2,9	2,0	0	0	0	4	6,05	60	0	1	10	20	0	31
A	2,2	1,8	0,9	7,3	17,3	11,9	6,1	12,1	9,9	85	54	77	3,7	3,7	3,2	0	0	0	1	6,40	59	3	0	8	19	1	31
S	3,2	2,4	1,0	8,9	18,6	13,1	7,6	12,8	10,6	84	49	72	3,9	4,3	2,6	0	0	0	1	7,16	60	0	1	8	17	4	30
O	5,0	2,9	1,3	13,0	24,5	17,1	11,3	15,5	13,6	81	35	67	4,0	3,0	4,2	0	0	0	1	8,25	64	2	0	7	19	3	31
N	5,4	3,4	1,6	15,5	23,7	18,2	13,9	16,7	15,0	84	47	70	4,5	4,4	4,9	0	0	0	1	7,12	51	1	3	8	16	2	30
D	-	3,0	1,2	17,6	24,8	20,2	15,3	17,9	16,4	77	49	66	4,2	3,8	3,8	0	0	0	0	7,91	55	2	2	8	19	0	31
A	-	-	-	13,2	22,9	17,1	11,8	16,2	14,4	85	49	74	4,0	3,6	3,4	0	0	0	18	7,15	59	15	14	87	223	26	365
12/251	**CAPE ST. BLAIZE - VRT**									**S 34°11'S**			**λ 22° 0'E**			**H 59 M**				**HT 1,2 M**							
J	-	-	-	20,4	22,6	20,3	17,9	19,0	18,0	78	70	78	4,3	2,4	4,2	0	0	0	0	-	-	-	-	-	-	-	-
F	-	-	-	19,9	21,9	20,6	18,5	19,7	19,0	88	80	86	4,7	4,4	4,9	1	0	0	4	-	-	-	-	-	-	-	-
M	-	-	-	18,5	21,3	19,4	17,5	18,9	18,2	90	80	88	5,7	3,8	3,7	1	0	0	6	-	-	-	-	-	-	-	-
A	-	-	-	16,7	18,4	17,3	15,3	16,5	16,0	88	83	88	4,5	4,4	4,1	2	1	0	15	-	-	-	-	-	-	-	-
M	-	-	-	13,8	16,8	14,8	12,4	14,7	13,3	84	79	84	3,8	4,1	3,8	1	0	0	4	-	-	-	-	-	-	-	-
J	-	-	-	14,3	18,5	15,9	11,4	14,7	13,4	71	68	76	3,7	3,3	2,3	0	0	0	1	-	-	-	-	-	-	-	-
J	-	-	-	13,8	18,1	15,3	11,3	13,9	12,6	74	63	76	3,5	2,9	3,1	0	0	0	1	-	-	-	-	-	-	-	-
A	-	-	-	12,5	14,8	13,3	10,1	12,2	11,3	74	73	78	4,0	3,9	3,4	0	0	0	1	-	-	-	-	-	-	-	-
S	-	-	-	12,5	15,3	13,4	10,6	12,8	12,0	77	74	84	4,6	3,9	3,2	0	1	0	2	-	-	-	-	-	-	-	-
O	-	-	-	15,8	18,4	16,1	13,9	15,7	14,6	80	75	84	4,4	3,0	4,7	1	0	0	4	-	-	-	-	-	-	-	-
N	-	-	-	17,5	19,1	17,6	15,7	16,5	15,9	82	76	84	5,2	4,3	4,5	1	0	0	2	-	-	-	-	-	-	-	-
D	-	-	-	18,9	20,7	18,9	16,6	17,7	16,9	78	73	81	3,8	3,9	4,6	1	0	0	2	-	-	-	-	-	-	-	-
A	-	-	-	16,2	18,8	16,9	14,3	16,0	15,1	80	75	82	4,3	3,7	3,9	8	2	0	42	-	-	-	-	-	-	-	-
17/582	**CAPE ST. FRANCIS - VRT**									**S 34°12'S**			**λ 24°50'E**			**H 7 M**				**HT 1,2 M**							
J	-	-	-	20,4	22,8	20,8	18,8	20,1	19,2	85	77	85	4,4	3,2	4,3	0	0	0	0	-	-	-	-	-	-	-	-
F	-	-	-	19,0	21,5	19,8	18,0	19,5	18,7	90	82	90	5,7	5,3	6,0	0	0	0	7	-	-	-	-	-	-	-	-
M	-	-	-	17,8	20,3	18,6	17,2	19,1	18,0	94	89	94	5,4	4,8	3,8	0	0	0	11	-	-	-	-	-	-	-	-
A	-	-	-	16,3	18,3	16,4	15,4	17,1	15,8	92	88	95	5,2	4,0	4,1	0	0	0	14	-	-	-	-	-	-	-	-
M	-	-	-	14,2	17,5	15,6	12,8	15,6	14,7	85	81	90	4,1	3,7	3,5	0	0	0	1	-	-	-	-	-	-	-	-
J	-	-	-	14,8	19,2	15,7	12,3	15,7	13,9	75	69	81	2,9	2,9	2,1	0	0	0	0	-	-	-	-	-	-	-	-
J	-	-	-	13,4	17,6	14,8	10,8	14,3	13,2	73	72	83	3,5	3,5	3,6	1	0	0	1	-	-	-	-	-	-	-	-
A	-	-	-	13,2	15,2	13,1	11,3	13,4	12,0	80	80	87	4,4	4,4	3,9	0	0	0	2	-	-	-	-	-	-	-	-
S	-	-	-	13,4	15,8	14,2	12,1	14,1	13,0	85	82	86	4,9	4,6	4,0	0	0	0	1	-	-	-	-	-	-	-	-
O	-	-	-	16,2	18,5	16,6	14,7	16,3	15,1	85	79	85	4,5	3,5	3,9	1	0	0	3	-	-	-	-	-	-	-	-
N	-	-	-	17,7	19,5	17,8	16,5	17,7	16,5	88	83	87	5,9	5,0	5,5	0	0	0	2	-	-	-	-	-	-	-	-
D	-	-	-	18,4	20,6	18,6	17,0	18,7	17,3	86	81	88	4,0	3,2	3,8	1	0	0	4	-	-	-	-	-	-	-	-
A	-	-	-	16,2	18,9	16,8	14,7	16,8	15,6	85	80	88	4,6	4,0	4,0	3	0	0	46	-	-	-	-	-	-	-	-
20/866	**CAPE TOWN - SAAD - CSIR**									**S 33°56'S**			**λ 18°29'E**			**H 12 M**				**HT 1,2 M**							
J	-	-	-	21,0	25,5	-	-	-	-	-	-	-	1,9	1,8	-	0	0	0	1	-	-	-	-	-	-	-	-
F	-	-	-	20,8	27,5	-	17,8	20,4	-	73	51	-	2,9	2,1	-	0	0	0	0	-	-	-	-	-	-	-	-
M	-	-	-	18,9	24,9	-	17,1	19,4	-	83	57	-	3,3	2,8	-	0	0	0	5	-	-	-	-	-	-	-	-
A	-	-	-	17,4	24,5	-	14,8	17,9	-	74	49	-	2,7	2,2	-	0	0	0	3	-	-	-	-	-	-	-	-
M	-	-	-	12,6	18,6	-	11,2	14,2	-	83	59	-	3,4	2,9	-	0	0	0	0	-	-	-	-	-	-	-	-
J	-	-	-	11,7	18,9	-	10,4	14,6	-	84	60	-	3,6	3,2	-	-	-	-	-	-	-	-	-	-	-	-	-
J	-	-	-	11,5	16,9	-	10,0	13,4	-	81	65	-	4,8	4,1	-	0	0	0	4	-	-	-	-	-	-	-	-
A	-	-	-	10,8	17,0	-	9,5	12,9	-	84	60	-	3,8	3,4	-	0	0	0	0	-	-	-	-	-	-	-	-
S	-	-	-	12,3	17,3	-	10,5	12,9	-	79	57	-	4,7	3,0	-	0	1	0	6	-	-	-	-	-	-	-	-
O	-	-	-	16,0	22,1	-	13,7	16,1	-	76	50	-	3,7	3,1	-	0	0	0	2	-	-	-	-	-	-	-	-
N	-	-	-	18,8	23,2	-	15,3	17,5	-	67	54	-	3,0	2,7	-	0	0	0	2	-	-	-	-	-	-	-	-
D	-	-	-	20,0	24,6	-	16,1	18,5	-	65	53	-	3,2	2,5	-	0	0	0	4	-	-	-	-	-	-	-	-
A	-	-	-	16,0	21,7	-	-	-	-	-	-	-	3,4	2,8	-	-	-	-	-	-	-	-	-	-	-	-	-
21/178	**D.F. MALAN - WK**									**S 33°58'S**			**λ 18°36'E**			**H 44 M**				**HT 1,2 M**							
J	9,7	-	-	19,5	24,8	20,8	16,3	18,2	17,1	71	50	68	2,4	2,5	2,7	0	0	0	0	11,35	80	0	0	2	14	15	31
F	9,5	-	-	19,1	27,1	21,2	16,9	19,8	18,2	79	49	74	3,5	3,0	2,6	0	0	0	0	11,41	86	0	0	1	11	16	28
M	6,7	-	-	17,1	24,5	18,7	15,8	18,4	16,6	87	54	77	3,2	2,7	2,6	0	0	0	10	9,46	77	0	1	2	16	12	31
A	5,6	-	-	14,7	24,2	17,1	13,1	17,3	14,7	82	49	77	3,1	2,9	2,9	0	0	0	7	8,97	80	0	0	4	7	19	30
M	3,1	-	-	10,8	18,9	13,6	9,9	14,1	12,2	88	59	85	3,1	3,2	3,5	0	0	0	12	7,53	73	0	0	7	12	12	31
J	2,6	-	-	10,1	18,5	13,5	8,8	13,9	11,7	84	60	82	3,7	3,8	3,8	0	0	0	7	6,62	67	2	1	5	13	9	30
J	1,8	-	-	9,5	16,7	12,8	8,2	12,9	11,0	86	65	81	4,7	4,5	4,5	0	0	0	4	5,38	53	3	6	4	10	8	31
A	3,0	-	-	7,9	16,6	11,9	7,2	12,2	10,1	90	59	78	3,8	3,7	3,1	1	0	0	1	8,09	74	0	2	4	10	15	31
S	4,3	-	-	10,7	16,9	12,8	9,5	12,3	10,9	85	57	78	5,3	3,8	3,6	0	0	0	4	7,99	67	1	1	5	17	6	30
O	7,2	-	-	15,3	21,7	15,8	13,1	15,5	13,4	77	51	75	4,4	3,7	2,9	1	0	0	1	9,29	72	1	1	3	17	9	31
N	9,5	-	-	18,2	23,7	17,9	14,8	17,2	15,0	68	50	73	4,2	3,5	3,3	0	0	0	1	10,89	78	0	0	4	13	13	30
D	9,5	-	-	19,2	24,4	19,1	15,8	17,7	16,2	69	50	74	3,7	3,0	2,8	0	0	0	2	11,09	77	0	0	4	11	16	31
A	6,0	-	-	14,3	21,5	16,3	12,5	15,8	13,9	81	54	77	3,8	3,4	3,2	2	0	0	49	9,01	74	7	12	45	151	150	365

TV 4 / M9

TABEL II

TABLE II

GEMIDDELDE DAELIKSE WAARDES VAN / AVERAGE DAILY VALUES OF

MAAND / MONTH	VERDAMPING (A-PAN) EVAPORATION (A-PAN)	WINDSPOED WIND SPEED		DROËBOL-TEMPERATUUR DRY BULB TEMPERATURE IN °C OM / AT			NATBOL-TEMPERATUUR WET BULB TEMPERATURE IN °C OM / AT			% RELATIEWE VOGTIGHEID % RELATIVE HUMIDITY OM / AT			BEWOLKTHEID CLOUDINESS IN OKTAS/OCTAS OM / AT		
		OORDAG BY DAY	OORNAG BY NIGHT	0800	1400	2000	0800	1400	2000	0800	1400	2000	0800	1400	2000
	mm	m/s													

AANTAL DAE MET NUMBER OF DAYS WITH

DONDER / THUNDER	HAEL / HAIL	SNEEU / SNOW	MIS / FOG

SONSKYNDUUR / SUNSHINE DURATION

GEMIDDELDE DAELIKSE URE (S) AVERAGE DAILY HOURS (S)	AS % VAN MOONTLIKE AS % OF POSSIBLE

AANTAL DAE MET NUMBERS OF DAYS WITH GEGEWE % VAN MOONTLIKE GIVEN % OF POSSIBLE

0%	1-10%	11-49%	50-89%	90-100%	WAARNEMINGS OBSERVATIONS

21/391A ELSENBURG II - AGR S 33°51'S λ 18°50'E H 162 M HT 1,2 M

J	-	-	-	18,9	26,9	-	15,5	18,0	-	69	39	-	1,2	1,0	-	0	0	0	0	11,25	80	0	0	3	24	4	31
F	-	-	-	20,3	28,9	-	16,9	20,2	-	72	42	-	1,1	0,9	-	0	0	0	0	11,21	84	0	0	1	12	15	28
M	-	-	-	17,0	26,3	-	15,6	19,0	-	86	49	-	3,9	1,7	-	0	0	0	8	8,70	71	1	0	5	19	6	31
A	-	-	-	16,2	26,9	-	13,4	18,5	-	74	40	-	1,7	1,0	-	0	0	0	2	8,43	75	0	0	4	15	11	30
M	-	-	-	11,1	19,7	-	9,7	14,0	-	84	52	-	2,3	1,8	-	0	0	0	3	7,16	69	0	2	5	17	7	31
J	-	-	-	11,6	19,1	-	9,0	14,0	-	72	57	-	2,9	2,4	-	0	0	0	0	6,32	64	2	2	5	14	7	30
J	-	-	-	9,6	16,4	-	7,7	12,3	-	78	65	-	3,2	3,5	-	0	0	0	0	5,25	52	6	4	2	13	6	31
A	-	-	-	8,3	16,6	-	7,0	12,0	-	84	57	-	2,1	2,5	-	0	0	0	2	7,82	72	1	2	2	16	10	31
S	-	-	-	10,3	17,4	-	8,9	12,4	-	83	55	-	3,5	1,9	-	0	0	0	2	7,43	62	2	0	6	19	3	30
O	-	-	-	15,2	22,9	-	12,4	15,3	-	72	43	-	3,2	1,9	-	0	0	0	2	8,63	67	0	2	6	16	7	31
N	-	-	-	18,5	25,7	-	14,9	17,7	-	67	43	-	1,9	1,1	-	0	0	0	0	10,59	76	0	0	3	16	11	30
D	-	-	-	19,5	26,5	-	16,3	19,2	-	72	48	-	1,7	1,2	-	0	0	0	0	10,68	74	0	2	1	21	7	31
A	-	-	-	14,7	22,8	-	12,3	16,1	-	76	49	-	2,4	1,7	-	0	0	0	19	8,62	71	12	14	43	202	94	365

21/793 PAARL - AGR S 33°43'S λ 18°57'E H 166 M HT 1,2 M

J	-	-	-	20,1	28,8	-	16,4	19,4	-	67	37	-	2,1	1,8	-	0	0	0	0	-	-	-	-	-	-	-	-
F	-	-	-	21,0	31,0	-	17,3	21,1	-	67	40	-	2,0	1,8	-	1	0	0	0	-	-	-	-	-	-	-	-
M	-	-	-	18,2	28,1	-	16,3	20,5	-	81	47	-	2,7	2,2	-	0	0	0	0	-	-	-	-	-	-	-	-
A	-	-	-	16,1	28,1	-	13,9	19,1	-	77	38	-	1,5	1,6	-	0	0	0	1	-	-	-	-	-	-	-	-
M	-	-	-	10,2	20,5	-	9,4	15,2	-	90	54	-	3,1	2,9	-	0	0	0	4	-	-	-	-	-	-	-	-
J	-	-	-	7,3	20,0	-	6,7	15,6	-	90	61	-	2,9	2,5	-	0	0	0	3	-	-	-	-	-	-	-	-
J	-	-	-	8,9	17,4	-	7,9	13,9	-	87	64	-	3,9	4,1	-	0	0	0	2	-	-	-	-	-	-	-	-
A	-	-	-	7,3	17,4	-	6,7	13,5	-	91	62	-	2,1	3,0	-	0	0	0	0	-	-	-	-	-	-	-	-
S	-	-	-	9,7	18,5	-	8,7	13,5	-	87	54	-	3,4	3,1	-	0	0	0	2	-	-	-	-	-	-	-	-
O	-	-	-	15,5	24,1	-	13,2	16,7	-	76	43	-	3,3	2,7	-	0	0	0	1	-	-	-	-	-	-	-	-
N	-	-	-	19,2	26,5	-	15,5	18,3	-	63	42	-	2,7	2,4	-	0	0	0	0	-	-	-	-	-	-	-	-
D	-	-	-	21,2	28,0	-	17,2	19,6	-	65	42	-	2,3	2,3	-	0	0	0	0	-	-	-	-	-	-	-	-
A	-	-	-	14,6	24,1	-	12,4	17,2	-	78	49	-	2,7	2,5	-	1	0	0	13	-	-	-	-	-	-	-	-

23/710 ROBERTSON - AGR S 33°50'S λ 19°54'E H 156 M HT 1,2 M

J	8,6	2,1	0,7	18,3	29,1	22,5	15,6	19,0	17,3	74	34	57	2,4	1,9	2,6	0	0	0	0	10,56	75	0	1	1	29	0	31
F	6,9	1,6	0,5	18,5	29,6	23,6	16,8	20,4	18,5	84	41	60	3,7	3,3	3,3	1	0	0	0	8,42	63	0	1	8	19	0	28
M	5,4	1,6	0,6	16,7	26,7	22,0	15,6	19,6	17,7	88	50	66	4,2	2,5	2,7	0	0	0	0	7,76	63	0	2	6	22	1	31
A	3,5	-	-	12,6	26,3	19,9	11,7	18,3	16,0	89	44	66	3,0	3,2	2,4	0	0	0	2	6,85	61	1	2	5	22	0	30
M	2,4	-	-	9,1	20,1	15,0	8,2	14,3	12,2	90	51	71	3,8	2,9	2,4	0	0	0	2	6,64	64	0	0	0	31	0	31
J	2,3	-	-	6,6	20,6	14,4	5,5	13,8	10,9	86	43	64	2,3	2,2	1,9	0	0	0	2	6,68	67	1	0	3	26	0	30
J	2,6	-	-	7,7	18,8	14,0	6,3	12,6	10,6	84	46	65	3,5	2,7	1,9	0	0	0	4	6,25	62	0	0	9	21	1	31
A	2,4	-	-	6,7	17,2	12,5	6,0	12,2	10,0	91	55	72	3,5	3,3	2,5	0	0	0	4	6,88	63	2	0	5	18	6	31
S	4,4	2,5	1,6	8,6	19,3	14,3	7,5	12,8	10,8	87	45	63	3,5	2,8	2,3	0	0	0	2	8,00	67	0	0	7	20	3	30
O	6,9	2,6	1,1	14,3	24,8	19,0	12,0	16,1	13,9	76	37	55	3,3	2,4	2,5	1	0	0	0	9,28	72	0	1	3	23	4	31
N	7,2	2,3	0,9	16,6	25,8	19,4	14,2	17,5	15,2	76	42	62	4,1	3,1	3,5	0	0	0	0	8,51	61	1	0	7	22	0	30
D	8,1	2,0	1,0	18,4	28,1	21,6	15,5	18,7	16,6	72	37	58	3,2	2,6	2,8	0	0	0	0	9,16	64	0	2	5	24	0	31
A	5,1	-	-	12,8	23,9	18,2	11,2	16,3	14,1	83	44	63	3,4	2,7	2,6	2	0	0	16	7,92	69	5	9	59	277	15	365

28/428 ROODEHEUWEL - AGR S 33°38'S λ 22°15'E H 301 M HT 1,2 M

J	11,0	2,2	0,9	18,8	29,2	22,7	16,0	20,5	17,9	74	40	61	2,4	1,4	2,5	0	0	0	0	11,60	82	0	1	0	15	15	31
F	9,3	2,1	1,0	18,6	29,4	23,6	16,9	22,1	19,4	83	51	65	3,1	3,8	3,8	1	0	0	0	8,93	67	0	0	7	11	10	28
M	7,5	1,8	0,5	16,8	28,8	22,7	15,4	21,3	18,7	85	49	67	3,1	3,6	3,0	3	0	0	0	8,88	72	1	0	4	14	12	31
A	5,6	1,5	0,7	13,5	26,7	21,1	12,5	19,3	16,8	90	48	65	2,2	2,6	3,2	2	0	0	0	8,29	74	1	0	4	17	8	30
M	2,7	-	-	6,5	19,3	13,1	5,9	14,5	11,1	93	58	76	3,8	3,7	1,7	0	0	0	4	6,71	65	0	0	9	18	4	31
J	3,5	-	-	4,0	20,1	12,4	3,1	13,8	9,4	88	48	67	2,5	2,2	1,7	0	0	0	2	6,92	70	1	2	0	22	5	30
J	3,6	-	-	5,6	19,1	12,5	4,3	12,5	8,8	84	44	63	2,7	2,6	1,9	0	0	0	1	6,85	68	1	3	4	15	8	31
A	3,9	-	-	5,7	18,7	12,8	4,5	12,5	9,6	85	46	66	3,1	3,6	2,6	0	0	0	0	7,50	69	1	3	3	15	9	31
S	4,9	1,6	0,5	8,0	20,3	15,0	6,9	13,4	11,3	84	44	61	3,3	3,4	2,6	0	0	0	0	7,80	65	0	3	5	18	4	30
O	7,4	2,0	0,8	14,7	25,9	19,0	12,3	17,1	14,5	74	38	60	3,0	2,3	1,9	1	0	0	0	9,55	74	0	0	7	15	9	31
N	7,4	2,5	1,0	17,7	25,8	19,9	14,5	17,2	15,4	69	40	61	3,8	3,8	3,3	1	0	0	0	9,42	68	0	0	7	15	8	30
D	9,5	2,2	0,8	19,0	28,1	21,6	15,7	18,9	16,8	70	41	60	2,7	3,0	3,1	0	0	0	0	10,25	71	1	1	2	18	9	31
A	6,4	-	-	12,4	24,3	18,0	10,7	16,9	14,1	82	46	64	3,0	3,0	2,6	8	0	0	7	8,56	71	6	13	52	193	101	365

34/767 UITENHAGE - PUR S 33°47'S λ 25°26'E H 32 M HT 1,2 M

J	-	-	-	21,7	26,2	-	18,7	20,4	-	73	56	-	3,4	2,6	-	0	0	0	0	-	-	-	-	-	-	-	-
F	-	-	-	20,4	26,6	-	19,1	22,3	-	88	67	-	4,2	4,0	-	4	0	0	0	-	-	-	-	-	-	-	-
M	-	-	-	18,8	25,4	-	17,3	21,0	-	85	66	-	4,1	3,3	-	1	0	0	6	-	-	-	-	-	-	-	-
A	-	-	-	16,3	25,5	-	14,8	19,9	-	84	57	-	3,1	3,0	-	1	0	0	4	-	-	-	-	-	-	-	-
M	-	-	-	11,3	21,1	-	9,4	15,7	-	77	54	-	2,7	3,0	-	0	0	0	6	-	-	-	-	-	-	-	-
J	-	-	-	9,3	23,3	-	7,8	15,8	-	80	41	-	1,2	1,7	-	0	0	0	0	-	-	-	-	-	-	-	-
J	-	-	-	8,9	22,2	-	7,3	15,7	-	79	47	-	2,8	3,2	-	2	0	0	0	-	-	-	-	-	-	-	-
A	-	-	-	11,1	20,3	-	9,3	15,6	-	78	59	-	2,8	3,1	-	0	0	0	2	-	-	-	-	-	-	-	-
S	-	-	-	12,4	21,5	-	9,9	17,1	-	71	62	-	3,3	3,4	-	0	0	0	0	-	-	-	-	-	-	-	-
O	-	-	-	17,7	24,0	-	14,1	18,2	-	65	54	-	3,3	2,9	-	1	0	0	0	-	-	-	-	-	-	-	-
N	-	-	-	19,8	24,1	-	16,7	19,8	-	72	73	-	5,4	4,7	-	1	0	0	1	-	-	-	-	-	-	-	-
D	-	-	-	22,4	26,6	-	18,5	21,0	-	67	54	-	3,4	3,6	-	4	0	0	0	-	-	-	-	-	-	-	-
A	-	-	-	15,8	23,9	-	13,6	18,5	-	77	57	-	3,3	3,2	-	14	0	0	19	-	-	-	-	-	-	-	-

TV 4 / 1[illegible]

MAAND / MONTH	VERDAMPING (A-PAN) EVAPORATION (A-PAN) mm	WINDSPOED / WIND SPEED OORDAG BY DAY m/s	WINDSPOED / WIND SPEED OORNAG BY NIGHT m/s	DROËBOL-TEMPERATUUR / DRY BULB TEMPERATURE IN °C OM / AT 0800	1400	2000	NATBOL-TEMPERATUUR / WET BULB TEMPERATURE IN °C OM / AT 0800	1400	2000	% RELATIEWE VOGTIGHEID / % RELATIVE HUMIDITY OM / AT 0800	1400	2000	BEWOLKTHEID / CLOUDINESS IN OKTAS/OCTAS OM / AT 0800	1400	2000	AANTAL DAE MET / NUMBER OF DAYS WITH: DONDER / THUNDER	HAEL / HAIL	SNEEU / SNOW	MIS / FOG	SONSKYNDUUR / SUNSHINE DURATION: GEMIDDELDE DAELIKSE URE / AVERAGE DAILY HOURS	AS % VAN MOONTLIKE / AS % OF POSSIBLE	AANTAL DAE MET / NUMBERS OF DAYS WITH GEGEWE % VAN MOONTLIKE / GIVEN % OF POSSIBLE: 0%	1-10%	11-49%	50-89%	90-100%	WAARNEMINGS / OBSERVATIONS
35/179	**PORT ELIZABETH - WK**										**φ 33°59'S**			**λ 25°36'E**					**H 60 M**			**HT 1,2 M**						
J	8,5	-	-	21,0	24,3	20,8	17,9	18,9	18,0	73	57	75	4,4	3,0	3,6	0	0	0	0	9,63	68	0	1	6	22	2	31
F	6,7	-	-	21,0	24,2	20,7	18,8	19,3	19,0	81	62	84	4,7	5,1	5,3	2	0	0	2	6,68	50	1	4	7	16	0	28
M	5,2	-	-	18,8	22,8	19,7	17,6	18,9	18,1	88	68	85	4,7	3,8	4,9	3	0	0	14	7,18	58	1	2	8	18	2	31
A	4,1	-	-	17,2	22,5	18,0	15,8	18,1	16,4	86	65	85	4,0	3,5	3,5	0	0	0	7	7,42	66	1	1	4	18	6	30
M	2,6	-	-	13,0	19,4	15,3	11,5	14,8	13,3	83	60	80	3,6	3,3	2,5	2	0	0	4	6,95	67	1	0	6	17	7	31
J	2,6	-	-	11,7	21,2	14,3	10,0	14,8	12,3	81	49	79	2,6	2,3	1,9	0	0	0	2	7,66	77	0	0	4	14	12	30
J	3,0	-	-	11,0	19,9	14,4	8,9	13,7	11,9	78	50	75	3,0	3,0	2,8	1	0	0	0	7,04	70	1	2	4	10	14	31
A	3,2	-	-	11,9	17,9	13,0	9,9	13,0	11,5	78	57	83	3,5	3,1	3,4	0	0	0	2	7,25	67	0	2	7	13	9	31
S	4,3	-	-	12,6	17,5	13,6	10,6	13,5	12,0	77	62	81	4,3	3,8	3,0	0	0	0	1	7,86	66	1	1	4	21	3	30
O	5,8	-	-	16,7	20,4	16,7	14,4	15,8	14,8	76	62	80	4,1	3,1	3,4	0	0	0	1	8,63	67	1	0	8	15	7	31
N	5,9	-	-	18,0	20,7	17,7	15,6	16,9	16,1	77	66	84	5,6	4,6	5,7	1	0	0	3	6,99	50	1	0	12	16	1	30
D	7,4	-	-	19,8	22,2	19,1	17,0	18,2	17,3	75	65	82	3,5	3,2	4,0	1	0	0	2	9,28	65	0	1	8	18	4	31
A	4,9	-	-	16,1	21,1	16,9	14,0	16,3	15,1	79	60	81	4,0	3,5	3,7	10	0	0	38	7,71	64	8	14	78	198	67	365
35/334	**ADDO - AGR**										**φ 33°34'S**			**λ 25°42'E**					**H 85 M**			**HT 1,2 M**						
J	7,9	-	-	21,4	27,8	-	17,5	19,6	-	67	44	-	4,7	3,1	-	1	0	0	0	8,91	63	1	2	4	24	0	31
F	5,8	-	-	20,7	27,3	-	18,5	20,6	-	81	53	-	5,6	5,2	-	4	0	0	0	6,31	47	1	4	9	14	0	28
M	4,8	-	-	18,9	26,9	-	17,5	20,7	-	87	56	-	5,0	4,6	-	4	0	0	3	5,91	48	3	3	9	16	0	31
A	3,8	-	-	16,4	26,1	-	15,1	19,2	-	87	53	-	5,1	4,5	-	3	0	0	3	6,65	59	1	1	10	15	3	30
M	2,6	-	-	11,0	22,0	-	9,6	15,2	-	84	46	-	4,4	3,9	-	2	0	0	0	6,17	59	0	2	9	19	1	31
J	2,5	-	-	8,8	23,5	-	7,2	15,0	-	79	37	-	3,3	2,7	-	0	0	0	1	7,01	70	0	0	4	26	0	30
J	2,9	-	-	8,4	22,6	-	6,6	13,9	-	78	34	-	3,1	2,9	-	0	0	0	2	7,16	70	1	1	4	20	5	31
A	3,2	-	-	10,3	21,5	-	8,7	13,8	-	81	41	-	3,9	3,9	-	0	0	0	1	6,91	63	1	3	4	16	7	31
S	4,0	-	-	11,4	22,1	-	9,5	14,5	-	78	41	-	3,7	3,8	-	0	0	0	0	7,51	63	0	3	5	22	0	30
O	5,8	-	-	16,7	24,4	-	14,0	17,2	-	74	47	-	3,8	3,6	-	1	1	0	1	7,75	60	1	2	5	23	0	31
N	4,9	-	-	18,2	23,9	-	15,7	17,6	-	76	52	-	6,0	5,5	-	1	0	0	0	6,46	47	2	2	9	17	0	30
D	6,5	-	-	20,3	25,8	-	17,2	19,2	-	72	51	-	4,5	4,1	-	3	0	0	0	8,22	57	1	1	8	20	1	31
A	4,6	-	-	15,2	24,5	-	13,1	17,2	-	79	46	-	4,4	4,0	-	19	1	0	11	7,08	58	12	24	80	232	17	365
37/541	**BATHURST - AGR**										**φ 33°31'S**			**λ 26°49'E**					**H 259 M**			**HT 1,2 M**						
J	-	-	-	21,2	24,7	-	18,8	20,5	-	78	66	-	4,9	4,4	-	1	0	0	0	8,22	58	3	2	3	22	1	31
F	-	-	-	20,2	(23,5)	-	18,9	(20,2)	-	88	(72)	-	5,4	(5,7)	-	3	0	0	0	5,24	39	2	4	11	11	0	28
M	-	-	-	19,8	24,1	-	18,3	20,1	-	86	67	-	4,8	4,7	-	3	0	0	1	6,01	49	4	2	10	14	1	31
A	-	-	-	18,4	23,9	-	16,8	20,1	-	84	69	-	3,6	3,9	-	1	0	0	1	7,21	64	1	1	5	21	2	30
M	-	-	-	13,9	20,3	-	12,5	17,4	-	84	74	-	4,1	3,7	-	3	0	0	0	6,42	62	0	3	6	19	3	31
J	-	-	-	14,1	22,0	-	11,4	16,3	-	70	53	-	3,3	2,7	-	0	0	0	3	7,20	72	0	0	3	25	2	30
J	-	-	-	13,2	21,0	-	9,5	14,1	-	58	42	-	3,4	3,3	-	0	0	0	0	7,34	72	1	2	2	26	0	31
A	-	-	-	13,2	19,5	-	10,3	13,9	-	68	50	-	4,3	4,3	-	0	0	0	0	6,92	63	0	3	5	18	5	31
S	-	-	-	13,1	18,9	-	10,8	14,3	-	74	58	-	4,6	4,4	-	0	0	0	0	7,60	64	1	2	3	22	2	30
O	-	-	-	17,4	21,0	-	14,4	16,2	-	71	58	-	3,7	3,6	-	1	0	0	3	8,55	66	2	1	4	20	4	31
N	-	-	-	17,9	20,6	-	15,7	17,2	-	78	70	-	5,7	5,5	-	1	0	0	0	6,65	48	3	3	5	18	1	30
D	-	-	-	19,5	22,0	-	17,0	18,1	-	77	67	-	4,8	4,7	-	4	0	0	0	7,45	52	0	3	11	13	4	31
A	-	-	-	16,8	(21,8)	-	14,5	(17,4)	-	76	(62)	-	4,6	(4,2)	-	17	0	0	8	7,07	58	17	26	68	229	25	365
43/566	**MATROOSBERG**										**φ 33°26'S**			**λ 19°49'E**					**H 967 M**			**HT 1,2 M**						
J	9,9	3,2	1,8	16,9	26,8	20,6	13,3	16,1	14,4	66	30	49	1,9	1,3	1,6	0	0	0	0	11,88	84	0	1	0	16	14	31
F	6,7	3,2	1,8	17,4	26,5	21,1	14,2	16,6	15,7	71	34	57	2,4	3,0	2,7	1	0	0	0	9,77	73	0	0	4	19	5	28
M	5,3	2,7	1,3	15,3	25,4	19,4	13,2	16,7	15,0	79	41	63	2,9	1,9	1,8	0	0	0	0	9,31	76	0	0	4	17	10	31
A	4,2	2,7	1,3	13,2	23,0	17,9	11,0	15,4	13,4	77	44	60	2,8	3,1	1,5	0	0	0	0	8,59	76	0	1	2	16	11	30
M	2,6	2,4	1,2	7,7	16,0	11,0	6,0	10,5	8,0	79	50	64	3,6	2,6	1,6	1	0	0	4	7,32	70	0	0	5	18	8	31
J	2,7	2,7	1,5	7,8	16,8	11,3	5,1	10,6	7,7	68	45	60	2,9	2,0	1,7	0	0	0	6	7,44	75	1	0	2	17	10	30
J	2,2	3,3	2,4	6,7	13,4	9,5	4,6	8,6	6,9	74	52	70	3,3	3,4	2,6	0	0	0	0	6,55	65	1	2	6	11	11	31
A	2,9	2,8	1,3	5,9	13,7	8,9	4,2	8,6	6,0	78	52	67	3,3	3,1	2,1	0	0	1	0	7,73	71	1	1	4	14	11	31
S	4,5	3,2	1,7	7,9	15,9	10,2	5,3	9,0	6,9	69	38	63	3,2	2,9	2,5	0	0	1	2	8,35	70	0	1	4	18	7	30
O	7,0	2,9	1,4	13,3	21,9	15,6	9,6	12,9	10,5	63	32	53	2,6	2,4	2,3	2	0	0	0	10,08	78	0	0	2	23	6	31
N	8,3	3,0	2,0	14,5	23,1	17,5	11,1	13,9	12,5	66	36	56	3,9	2,5	2,3	1	0	0	0	9,98	72	0	0	5	18	7	30
D	9,1	3,2	1,9	15,8	24,9	19,4	12,8	15,8	14,2	70	38	57	3,1	2,4	2,0	1	0	0	0	10,56	74	0	0	6	14	11	31
A	5,5	2,9	1,6	11,9	20,6	15,2	9,2	12,9	10,9	72	41	60	3,0	2,5	2,1	6	0	2	12	8,96	74	3	6	44	201	111	365
50/887	**WILLOWMORE - POW**										**φ 33°17'S**			**λ 23°30'E**					**H 840 M**			**HT 1,2 M**						
J	12,4	3,7	2,7	17,7	27,7	21,9	13,8	16,5	15,3	65	29	50	2,5	1,7	1,5	0	0	0	0	11,27	80	0	0	3	20	8	31
F	9,0	3,5	1,7	17,5	27,0	21,7	14,7	17,7	16,7	74	39	60	3,7	3,7	3,3	7	0	0	0	8,23	62	1	0	8	16	3	28
M	7,4	2,8	2,0	16,4	26,0	21,0	14,5	17,2	16,0	81	41	61	3,8	2,8	2,5	3	1	0	3	8,75	71	0	1	5	16	9	31
A	4,7	2,4	1,3	13,8	21,8	17,1	12,5	15,8	14,1	87	54	72	4,6	3,0	2,3	4	2	0	2	7,60	68	1	0	5	20	4	30
M	3,1	2,6	1,1	7,4	16,7	11,3	6,6	11,1	8,6	89	51	71	2,8	2,6	1,9	3	1	0	0	7,69	74	0	1	4	14	12	31
J	3,4	2,5	1,1	5,5	18,4	10,7	4,3	11,2	7,5	83	39	64	2,2	1,4	1,0	0	0	0	3	8,25	83	0	0	1	16	13	30
J	3,3	3,0	1,8	5,8	15,8	10,4	4,4	10,1	7,4	83	47	66	3,3	2,6	1,9	2	0	0	5	7,13	70	1	1	6	12	11	31
A	4,6	3,3	1,8	6,8	16,1	10,8	5,2	9,8	7,6	79	45	66	3,0	3,1	2,8	0	0	0	0	7,59	70	1	0	6	13	11	31
S	7,2	4,0	1,8	8,5	18,5	12,3	6,8	11,6	8,5	79	45	61	2,9	3,1	1,9	0	0	0	1	8,71	73	1	0	2	18	9	30
O	8,7	3,6	2,0	14,0	23,2	17,0	11,1	14,6	12,7	71	38	61	2,7	1,9	1,8	4	0	0	1	10,06	78	1	0	1	18	11	31
N	9,8	4,0	2,5	15,4	23,3	17,6	12,4	15,3	13,7	71	43	66	3,5	2,7	3,1	1	0	0	0	9,39	68	0	1	5	17	7	30
D	11,1	3,7	2,1	17,2	26,2	20,3	13,3	16,4	14,9	65	34	56	2,4	2,3	2,1	3	0	0	0	10,41	73	1	0	4	19	7	31
A	7,1	3,3	1,8	12,2	21,7	16,0	10,0	13,9	11,9	77	42	63	3,1	2,6	2,2	27	4	0	15	8,74	72	7	4	50	199	105	365

TV 4 / 100

TABEL II

TABLE II

MAAND / MONTH	VERDAMPING (A-PAN) EVAPORATION (A-PAN)	WINDSPOED / WIND SPEED		DROËBOL-TEMPERATUUR / DRY BULB TEMPERATURE			NATBOL-TEMPERATUUR / WET BULB TEMPERATURE			% RELATIEWE VOCHTIGHEID / % RELATIVE HUMIDITY			BEWOLKTHEID / CLOUDINESS IN OKTAS/OCTAS			AANTAL DAE MET / NUMBER OF DAYS WITH				SONSKYNDUUR / SUNSHINE DURATION		AANTAL DAE MET / NUMBERS OF DAYS WITH					WAARNEMINGS / OBSERVATIONS
		OORDAG / BY DAY	SONNAG / BY NIGHT	OM / AT			OM / AT			OM / AT			OM / AT			DONDER / THUNDER	HAEL / HAIL	SNEEU / SNOW	MIS / FOG	GEMIDDELDE DAELIKSE DUUR / AVERAGE DAILY HOURS	AS % VAN MOONTLIKE / AS % OF POSSIBLE	GEGEWE % VAN MOONTLIKE / GIVEN % OF POSSIBLE					
	mm	m/s		0800	1400	2000	0800	1400	2000	0800	1400	2000	0800	1400	2000							0%	1-10%	11-49%	50-89%	90-100%	
	59/511	EAST LONDON - AGR																									
J	–	–	–	21,9	23,1	–	17,9	19,2	–	71	67	–	4,4	4,4	–	0	0	0	4	7,04	50	0	3	12	15	1	31
F	–	–	–	20,8	23,8	–	19,0	20,5	–	83	72	–	5,7	5,3	–	3	0	0	3	5,20	39	2	7	8	11	0	28
M	–	–	–	20,3	23,3	–	18,7	20,1	–	85	73	–	4,6	4,8	–	5	0	0	3	6,07	49	3	5	5	14	4	31
A	–	–	–	18,4	22,8	–	16,6	19,0	–	82	68	–	3,9	3,9	–	1	0	0	2	6,77	60	1	2	6	18	3	30
M	–	–	–	14,4	19,8	–	12,4	16,2	–	78	67	–	3,8	3,9	–	1	0	0	0	7,21	69	0	0	7	20	4	31
J	–	–	–	14,2	21,6	–	10,9	15,8	–	64	51	–	1,9	2,0	–	0	0	0	0	8,19	82	0	0	2	16	12	30
J	–	–	–	13,1	20,4	–	9,6	13,4	–	60	41	–	2,5	2,6	–	0	0	0	1	7,72	76	1	1	4	12	13	31
A	–	–	–	13,4	18,6	–	10,8	13,6	–	71	54	–	4,3	3,7	–	0	0	0	2	6,51	60	2	4	3	15	7	31
S	–	–	–	13,8	19,0	–	11,3	14,1	–	72	55	–	3,8	4,3	–	0	0	0	0	7,46	63	1	2	4	22	1	30
O	–	–	–	17,6	20,4	–	14,9	16,5	–	73	65	–	4,1	3,9	–	3	0	0	3	8,37	65	0	2	4	18	7	31
N	–	–	–	18,7	20,3	–	16,2	17,5	–	76	75	–	5,2	5,6	–	1	1	0	4	6,94	50	2	3	8	15	2	30
D	–	–	–	20,1	21,5	–	17,6	18,2	–	77	71	–	4,5	4,9	–	3	0	0	2	7,35	51	0	4	10	13	4	31
A	–	–	–	17,2	21,2	–	14,7	17,0	–	74	63	–	4,1	4,1	–	17	1	0	24	7,07	58	12	33	73	169	58	365
	59/572	EAST LONDON - WK																									
J	8,1	–	–	21,4	23,2	20,8	18,6	19,6	18,8	75	70	81	4,5	4,4	5,0	2	0	0	3	7,74	55	2	4	6	13	6	31
F	5,6	–	–	20,9	23,6	21,0	19,1	20,4	19,3	84	75	84	5,7	5,8	6,3	3	0	0	2	5,20	39	4	5	6	12	1	28
M	4,8	–	–	20,3	23,0	20,5	18,8	19,9	19,4	86	75	90	4,6	5,3	5,5	6	0	0	4	5,99	49	6	2	5	12	6	31
A	4,5	–	–	18,1	22,5	18,9	16,4	18,7	17,3	83	69	85	4,3	4,5	3,7	0	0	0	4	7,13	63	0	2	6	14	8	30
M	4,3	–	–	14,1	20,0	15,0	11,9	15,5	13,1	76	61	80	4,2	4,5	2,7	2	0	0	0	7,61	73	0	0	5	16	10	31
J	4,4	–	–	13,7	21,6	15,0	10,6	15,4	12,4	67	50	74	2,3	2,1	1,6	0	0	0	0	8,45	84	0	0	1	11	18	30
J	4,7	–	–	11,9	20,0	14,2	9,3	13,8	11,3	71	48	69	2,5	2,4	2,4	0	0	0	0	8,07	79	2	0	2	9	18	31
A	4,3	–	–	13,3	18,4	14,1	10,8	13,9	11,8	75	61	76	4,8	3,7	3,0	0	0	0	1	6,50	59	3	4	4	10	10	31
S	5,5	–	–	13,7	18,6	14,1	11,3	14,4	12,3	73	61	79	4,4	4,7	3,9	0	0	0	1	7,16	60	1	4	2	18	5	30
O	6,1	–	–	17,5	20,2	17,0	14,9	16,6	15,1	75	68	82	4,3	4,4	4,4	3	0	0	2	7,80	61	2	0	10	16	3	31
N	5,8	–	–	18,8	20,1	17,5	16,4	17,3	16,2	78	75	87	5,5	5,8	5,9	4	0	0	4	6,56	47	3	5	6	14	2	30
D	6,6	–	–	20,2	21,5	19,1	17,6	18,3	17,5	76	72	84	5,3	5,0	5,5	4	0	0	1	7,19	50	1	5	7	13	5	31
A	5,4	–	–	17,0	21,1	17,3	14,6	17,0	15,4	77	65	81	4,4	4,4	4,2	24	0	0	22	7,12	59	24	31	60	158	92	365
	60/620	CAPE COLUMBINE - VRT																									
J	–	–	–	17,5	20,3	17,1	14,7	16,3	15,0	73	64	79	2,7	1,9	1,5	0	0	0	5	–	–	–	–	–	–	–	–
F	–	–	–	17,1	20,1	17,3	15,4	16,5	15,4	85	68	83	3,9	2,9	2,4	0	0	0	13	–	–	–	–	–	–	–	–
M	–	–	–	15,6	18,7	16,4	14,8	16,4	15,2	91	78	88	4,1	3,1	2,5	0	0	0	21	–	–	–	–	–	–	–	–
A	–	–	–	15,0	18,6	16,2	13,3	15,4	14,0	84	72	80	3,9	3,5	2,5	0	0	0	19	–	–	–	–	–	–	–	–
M	–	–	–	11,9	15,4	13,1	10,6	12,9	11,3	86	79	81	3,7	2,8	2,7	0	1	0	10	–	–	–	–	–	–	–	–
J	–	–	–	12,4	16,3	14,0	10,7	13,1	11,5	81	69	77	3,1	2,6	2,8	0	0	0	8	–	–	–	–	–	–	–	–
J	–	–	–	11,5	14,8	12,4	9,8	12,0	10,8	81	73	83	3,0	4,2	4,0	0	0	0	10	–	–	–	–	–	–	–	–
A	–	–	–	10,6	15,3	12,3	9,1	12,0	10,4	83	69	79	4,1	3,0	2,5	0	0	0	7	–	–	–	–	–	–	–	–
S	–	–	–	11,0	15,0	12,2	9,8	12,3	10,8	86	72	83	4,8	3,5	2,2	0	0	0	11	–	–	–	–	–	–	–	–
O	–	–	–	15,7	18,2	15,0	11,3	12,7	11,2	59	51	60	4,0	2,7	2,1	0	0	0	6	–	–	–	–	–	–	–	–
N	–	–	–	15,9	18,3	15,4	12,1	13,4	11,9	63	54	65	3,2	2,6	2,3	0	0	0	7	–	–	–	–	–	–	–	–
D	–	–	–	16,3	18,8	15,5	14,2	15,5	14,3	80	69	87	2,7	2,0	2,1	0	0	0	7	–	–	–	–	–	–	–	–
A	–	–	–	14,2	17,5	14,7	12,1	14,0	12,7	79	68	79	3,8	2,9	2,5	0	1	0	124	–	–	–	–	–	–	–	–
	74/296	JANSENVILLE ***																									
J	10,9	2,5	1,7	19,9	30,5	25,5	16,2	19,2	17,9	67	30	45	3,4	1,7	1,5	1	0	0	0	10,79	77	0	1	1	21	8	31
F	7,7	2,4	1,9	19,2	29,1	24,3	16,9	20,1	18,7	79	41	56	4,4	4,3	4,1	8	0	0	0	7,34	55	1	4	4	18	1	28
M	5,8	1,7	1,1	18,0	27,3	23,4	16,5	19,9	18,4	79	49	62	5,0	3,4	2,1	8	0	0	2	7,31	59	2	1	6	20	2	31
A	3,2	1,5	0,9	14,8	23,7	19,2	13,7	17,8	16,3	89	55	74	5,5	4,7	4,4	2	0	0	0	5,66	50	2	1	11	16	0	30
M	2,6	1,5	0,7	8,8	19,5	14,4	7,7	13,4	11,3	87	48	67	4,0	4,5	2,5	0	0	0	0	6,93	66	0	1	6	22	2	31
J	2,5	1,5	0,9	6,6	19,7	13,4	4,9	12,6	9,3	76	39	56	3,1	2,8	2,2	0	0	0	0	7,29	73	0	0	3	27	0	30
J	3,4	2,2	1,4	7,0	19,0	14,0	5,0	11,7	9,4	75	38	53	3,5	3,4	2,4	0	0	0	0	7,13	70	1	1	4	24	1	31
A	4,5	2,4	1,3	8,7	20,1	15,5	6,7	11,9	10,3	76	34	51	3,7	4,1	3,6	0	0	0	0	7,63	70	0	1	4	21	5	31
S	5,6	2,3	1,1	10,2	22,1	17,5	7,3	12,5	10,9	64	27	42	4,2	4,2	3,8	0	0	0	0	7,68	65	0	1	6	21	2	30
O	7,3	2,5	1,5	15,9	26,8	21,3	12,5	16,0	14,6	66	28	47	3,7	3,5	3,4	0	0	0	0	9,17	71	0	1	4	22	4	31
N	8,3	3,2	1,8	17,5	26,5	21,1	14,1	16,5	15,2	68	33	52	5,1	4,9	4,5	0	0	0	0	7,90	57	0	2	10	17	1	30
D	9,5	3,1	1,6	19,2	28,8	22,0	15,9	18,4	16,8	69	32	58	4,3	4,0	3,9	4	0	0	0	9,22	65	0	1	4	23	3	31
A	6,0	2,2	1,3	13,8	24,4	19,3	11,5	15,8	14,1	75	38	55	4,2	3,8	3,2	23	0	0	2	7,84	65	6	15	63	252	29	365
	76/134	SOMERSET EAST - POW																									
J	8,9	1,3	0,3	18,4	29,0	20,4	14,9	17,2	15,6	69	29	61	3,4	2,8	3,6	0	0	0	2	10,07	72	1	2	2	15	11	31
F	6,0	0,8	0,4	18,3	27,0	20,7	15,8	18,6	17,1	79	47	71	4,3	4,7	5,2	6	1	0	6	7,30	55	2	3	5	14	4	28
M	5,1	–	–	16,7	24,7	19,7	15,2	18,5	16,6	87	57	74	5,0	4,5	4,4	8	0	0	12	6,75	55	4	2	8	13	4	31
A	2,8	1,4	0,9	14,1	22,2	16,4	12,3	16,6	14,2	83	57	79	4,9	4,2	4,3	3	0	0	12	6,09	54	2	4	3	21	0	30
M	2,2	1,3	1,1	9,1	19,0	11,3	7,1	12,1	8,8	78	49	72	3,3	3,5	2,9	2	0	0	1	6,56	63	0	3	0	17	5	31
J	3,5	1,9	1,5	8,2	20,8	12,9	5,1	11,6	8,1	63	29	51	1,8	2,0	1,3	0	0	0	2	7,65	76	0	0	2	28	0	30
J	3,8	2,4	2,0	9,1	19,1	12,8	5,4	11,0	7,8	60	36	51	2,7	2,7	1,6	0	1	0	3	6,94	68	0	1	7	21	2	31
A	3,7	2,6	1,6	8,5	18,8	12,6	5,7	10,3	7,8	70	34	55	3,1	3,0	3,2	0	0	0	2	7,47	68	2	1	3	15	10	31
S	5,1	2,5	1,3	10,5	20,0	12,8	6,8	11,0	8,7	61	34	59	3,1	3,8	3,2	1	1	1	1	7,02	59	0	2	9	17	2	30
O	6,1	2,5	1,2	14,7	24,8	16,4	11,6	15,3	12,4	70	36	64	3,2	3,0	2,7	2	0	0	4	9,37	73	2	0	3	19	7	31
N	5,0	2,8	1,2	13,2	23,4	17,0	13,0	15,4	13,6	79	45	69	5,2	4,1	4,7	1	0	0	10	7,25	53	5	2	4	15	4	30
D	6,2	2,6	1,2	17,7	25,2	18,3	14,7	17,4	15,2	74	46	72	4,5	4,0	5,2	6	0	0	9	7,74	54	2	2	9	11	7	31
A	4,9	–	–	13,4	22,7	15,9	10,6	14,6	12,2	71	42	65	3,7	3,5	3,5	29	3	1	70	7,52	62	20	22	61	206	56	365

***Stasie verskuif: kyk na bl. XX/Station shifted: see p. XX

TV 4 / 199

TABEL II

TABLE II

GEMIDDELDE DAELIKSE WAARDES VAN / AVERAGE DAILY VALUES OF

AANTAL DAE MET / NUMBER OF DAYS WITH

SONSKYNDUUR / SUNSHINE DURATION

MAAND / MONTH	VERDAMPING (A-PAN) EVAPORATION (A-PAN) (mm)	WINDSPOED DOORDAG BY DAY m/s	WINDSPOED DOORNAG BY NIGHT m/s	DROËBOL-TEMPERATUUR DRY BULB TEMPERATURE IN °C OM/AT 0800	1400	2000	NATBOL-TEMPERATUUR WET BULB TEMPERATURE IN °C OM/AT 0800	1400	2000	% RELATIEWE VOGTIGHEID % RELATIVE HUMIDITY OM/AT 0800	1400	2000	BEWOLKTHEID CLOUDINESS IN OKTAS/OCTAS OM/AT 0800	1400	2000	DONDER / THUNDER	HAEL / HAIL	SNEEU / SNOW	MIS / FOG	GEMIDDELDE DAELIKSE URE AVERAGE DAILY HOURS	AS % VAN MOONTLIKE AS % OF POSSIBLE	AANTAL DAE MET NUMBERS OF DAYS WITH GEGEWE % VAN MOONTLIKE GIVEN % OF POSSIBLE 0%	1-10%	11-49%	50-89%	90-100%	WAARNEMINGS OBSERVATIONS
	7c '712			KING WILLIAMS TOWN – KUN						ϕ 32°52'S			λ 27°24'E			H 400 M						HT 1,2 M					
J	–	–	–	20,3	25,4	–	16,9	19,3	–	70	55	–	3,8	4,0	–	0	0	0	1	–	–	–	–	–	–	–	–
F	–	–	–	19,7	25,5	–	17,7	20,5	–	81	61	–	5,1	5,5	–	5	0	0	0	–	–	–	–	–	–	–	–
M	–	–	–	18,7	24,7	–	17,4	20,2	–	87	64	–	4,3	4,7	–	9	0	0	0	–	–	–	–	–	–	–	–
A	–	–	–	16,3	24,0	–	14,6	18,0	–	82	53	–	3,2	3,5	–	0	0	0	0	–	–	–	–	–	–	–	–
M	–	–	–	10,7	20,3	–	9,2	14,6	–	81	51	–	2,9	2,6	–	2	0	0	0	–	–	–	–	–	–	–	–
J	–	–	–	9,6	21,9	–	7,3	14,1	–	70	37	–	1,0	0,9	–	0	0	0	0	–	–	–	–	–	–	–	–
J	–	–	–	9,5	21,0	–	6,8	12,8	–	65	32	–	1,8	1,8	–	0	0	0	0	–	–	–	–	–	–	–	–
A	–	–	–	10,9	19,6	–	8,6	12,9	–	72	41	–	3,5	3,0	–	0	0	0	0	–	–	–	–	–	–	–	–
S	–	–	–	11,9	20,5	–	9,3	13,2	–	69	38	–	3,6	3,8	–	0	0	0	0	–	–	–	–	–	–	–	–
O	–	–	–	16,8	23,1	–	13,8	16,8	–	70	49	–	3,6	3,3	–	0	0	0	1	–	–	–	–	–	–	–	–
N	–	–	–	17,5	21,8	–	14,9	17,1	–	74	58	–	5,0	5,4	–	3	0	0	0	–	–	–	–	–	–	–	–
D	–	–	–	19,0	23,1	–	16,4	18,5	–	75	62	–	4,5	4,7	–	4	0	0	0	–	–	–	–	–	–	–	–
A	–	–	–	15,1	22,6	–	12,7	16,5	–	75	50	–	3,5	3,6	–	23	0	0	2	–	–	–	–	–	–	–	–
	79/811			DÖNNE – AGR						ϕ 32°31'S			λ 27°28'E			H 899 M						HT 1,2 M					
J	7,0	3,5	1,7	17,7	23,9	16,4	14,3	16,6	14,9	71	50	86	4,6	4,1	5,5	2	0	0	1	7,73	55	4	2	4	15	6	31
F	5,1	3,1	1,9	17,5	23,0	17,0	15,5	17,8	15,8	82	63	89	5,3	5,4	5,9	6	0	0	3	5,39	41	3	4	10	10	1	28
M	4,7	2,7	1,7	18,0	22,7	17,4	15,2	17,9	16,3	78	65	90	4,5	5,3	5,6	5	0	0	6	5,34	43	6	1	10	12	2	31
A	3,3	2,3	1,5	19,5	20,2	15,2	12,8	15,2	13,2	75	59	82	3,9	4,4	4,3	3	0	0	3	6,45	57	3	0	6	20	1	30
M	3,4	3,1	2,3	–	17,2	11,0	–	10,9	8,6	–	46	73	3,5	3,6	2,3	0	0	0	1	6,78	65	1	2	5	19	4	31
J	4,5	3,4	2,4	–	19,8	12,2	–	10,3	7,8	–	25	54	1,8	1,5	1,3	0	0	0	2	8,06	80	0	0	2	28	0	30
J	5,0	4,4	3,6	–	17,9	11,6	–	9,2	6,7	–	30	50	2,3	2,2	1,9	0	0	0	0	7,55	74	2	0	3	23	3	31
A	4,9	4,3	2,8	–	16,6	10,2	–	9,6	7,3	–	44	69	3,7	3,1	3,4	0	0	1	0	6,89	63	5	0	5	12	9	31
S	5,4	3,6	2,7	–	18,1	10,5	–	10,5	7,9	–	40	73	3,4	3,9	2,7	0	0	0	2	6,94	58	1	6	3	18	2	30
O	6,2	3,5	2,1	15,7	21,5	13,2	11,7	14,1	11,3	65	46	82	3,6	3,6	3,6	2	0	0	3	8,16	63	2	1	5	19	4	31
N	5,4	3,5	2,1	15,5	19,1	13,8	12,1	14,3	12,4	70	62	86	4,8	5,3	6,1	3	0	0	3	6,62	48	3	3	7	15	2	30
D	5,3	2,9	2,0	17,3	20,7	15,3	14,3	16,5	13,9	73	66	86	4,7	5,0	6,4	4	0	0	3	6,96	49	2	5	7	12	5	31
A	5,0	3,4	2,2	–	20,1	13,7	–	13,6	11,3	–	50	77	3,8	3,9	4,1	25	0	1	27	6,91	57	32	24	67	203	39	365
	88/293			SUTHERLAND						ϕ 32°23'S			λ 20°40'E			H 1459 M						HT 1,2 M					
J	–	3,9	1,6	15,2	25,4	21,1	12,3	14,7	13,0	72	30	39	1,5	1,3	1,5	0	0	0	0	12,82	92	0	0	0	7	24	31
F	–	3,5	2,1	14,0	24,9	20,3	12,5	16,2	14,1	84	41	48	2,7	3,6	3,3	7	1	0	0	10,10	76	0	0	3	17	8	28
M	–	3,3	1,3	11,1	24,3	18,9	10,4	15,8	13,1	92	44	56	2,2	2,7	2,9	3	0	0	1	9,89	80	0	2	1	8	20	31
A	–	3,2	1,2	8,4	20,5	15,2	7,7	13,6	11,3	91	46	62	3,6	3,2	2,0	2	0	0	0	9,27	82	0	0	2	18	10	30
M	–	2,9	1,2	2,3	14,0	7,7	1,6	8,9	4,9	90	52	67	3,5	2,8	1,7	1	0	0	1	7,42	71	0	2	4	18	7	31
J	–	2,9	1,1	1,4	14,3	7,9	0,4	8,7	4,9	84	47	64	2,2	2,1	1,6	0	0	0	0	7,88	78	1	0	2	16	11	30
J	–	3,9	2,6	2,4	11,5	4,2	1,5	7,2	4,2	85	55	75	3,5	2,8	2,0	0	0	1	0	6,85	67	1	1	6	16	7	31
A	–	3,8	1,7	0,7	12,0	6,4	-0,1	7,0	3,8	86	51	69	3,2	2,4	1,8	0	0	3	2	8,02	73	0	1	3	20	7	31
S	–	4,3	2,4	2,1	15,1	8,0	1,0	8,0	4,4	83	38	58	3,2	3,1	2,7	0	0	2	0	9,27	78	0	0	2	19	9	30
O	–	3,8	1,6	9,4	20,4	13,4	7,6	12,3	8,6	78	37	52	2,3	2,7	2,2	2	0	0	0	10,79	84	0	0	1	15	15	31
N	–	3,9	2,4	12,4	22,5	16,8	9,6	13,1	10,6	71	34	46	2,9	2,6	2,2	0	0	0	0	11,66	85	0	0	0	16	14	30
D	–	3,8	1,9	15,0	23,1	19,1	11,8	14,4	12,2	70	40	46	1,7	2,8	2,5	0	0	0	0	11,14	78	0	2	1	11	17	31
A	–	3,6	1,8	7,9	19,0	13,4	6,4	11,7	8,8	82	43	57	2,7	2,7	2,2	15	1	6	4	9,59	79	2	8	25	181	149	365
	92/141			BEAUFORT WEST – TNK						ϕ 32°21'S			λ 22°35'E			H 857 M						HT 1,2 M					
J	12,4	2,6	2,1	19,2	30,3	28,6	15,1	19,1	18,3	64	32	35	2,4	1,5	1,5	0	0	0	0	11,90	85	0	0	1	16	14	31
F	9,0	2,2	2,0	18,6	28,6	25,9	16,3	20,0	19,2	78	45	53	3,4	4,1	4,1	0	1	0	0	8,95	67	1	0	5	14	8	28
M	7,4	2,1	1,7	17,6	27,7	24,4	15,5	19,3	18,1	81	46	55	3,5	2,5	2,4	3	0	0	3	8,89	72	0	2	5	12	12	31
A	5,2	2,0	1,6	15,7	23,5	19,9	12,9	16,1	15,3	76	46	63	4,8	3,3	2,4	3	0	0	7	7,21	64	0	0	7	18	5	30
M	4,0	1,9	1,1	9,0	18,6	13,9	6,6	11,9	9,5	73	40	56	3,4	2,8	1,8	0	0	0	7	7,69	73	0	0	4	17	10	31
J	4,9	1,9	1,5	8,3	20,2	15,3	5,1	12,2	9,7	62	35	46	1,9	2,1	1,7	0	0	0	1	8,28	82	1	0	2	9	18	30
J	5,0	2,7	2,2	7,6	17,9	13,5	5,0	11,0	9,0	71	42	56	2,5	2,3	1,8	1	0	0	3	7,76	76	1	1	4	7	18	31
A	5,6	2,5	1,8	7,9	17,9	13,9	5,5	11,2	9,5	72	44	58	2,9	3,4	2,7	0	0	0	2	8,46	77	3	0	1	12	15	31
S	7,5	2,9	1,7	9,7	20,5	16,1	6,3	12,5	10,7	62	39	52	3,3	3,6	2,2	1	0	0	0	8,93	75	0	1	2	16	11	30
O	9,2	2,6	1,9	14,6	24,8	21,2	11,5	15,4	14,7	69	36	49	3,1	2,8	2,6	3	1	0	0	9,90	77	0	1	1	18	11	31
N	10,1	2,8	2,1	16,2	25,8	22,8	12,5	16,3	15,4	65	36	45	3,9	3,4	3,3	0	0	0	0	10,51	76	0	0	5	17	8	30
D	10,9	2,5	2,2	18,0	27,9	24,9	14,2	18,2	16,9	66	36	44	3,1	3,1	3,5	1	0	0	0	10,78	76	1	1	1	18	10	31
A	7,6	2,4	1,8	13,5	23,6	20,0	10,5	15,3	13,9	70	40	51	3,2	2,9	2,5	12	2	0	23	9,11	75	7	6	38	174	140	365
	96/ 45			GRAAFF-REINET – TNK						ϕ 32°15'S			λ 24°32'E			H 744 M						HT 1,2 M					
J	10,6	2,5	1,4	19,4	29,9	25,8	15,0	18,0	16,6	62	29	38	2,8	2,3	1,6	0	0	0	0	10,38	74	0	1	1	29	0	31
F	7,8	2,2	1,3	19,5	28,4	23,7	16,2	19,1	17,8	71	41	56	2,9	4,5	4,3	4	0	0	0	7,37	56	1	2	8	17	0	28
M	5,5	1,8	0,9	17,9	26,3	22,1	15,6	18,7	17,5	80	50	65	3,9	3,5	2,4	4	0	0	3	7,23	59	2	0	9	18	2	31
A	4,5	1,7	0,9	15,3	23,8	18,0	13,0	16,7	15,0	78	50	73	3,3	4,4	2,3	3	0	0	1	6,48	59	0	2	8	20	0	30
M	3,2	1,4	0,9	9,7	19,3	13,0	7,5	12,1	9,6	76	42	67	3,1	3,5	2,0	1	2	0	0	6,32	60	0	1	10	19	1	31
J	4,4	1,8	1,4	9,5	21,2	14,1	5,9	12,5	9,1	59	32	51	1,7	1,8	0,8	0	0	0	0	7,43	74	0	1	3	26	0	30
J	4,8	2,3	1,4	9,4	20,8	13,5	5,8	11,2	8,6	61	38	53	2,6	2,4	1,3	0	0	0	0	7,21	70	1	0	5	25	0	31
A	4,4	2,1	1,2	9,6	19,1	13,2	6,3	11,2	8,9	67	36	57	3,1	3,1	2,2	0	0	2	0	7,53	69	0	4	2	23	0	31
S	5,9	2,0	0,8	11,2	21,4	15,4	7,2	12,0	9,7	59	33	47	3,2	3,7	1,6	0	0	0	1	7,76	65	1	1	4	22	2	30
O	7,1	2,0	0,9	15,3	25,4	20,3	11,6	15,7	13,6	64	34	47	2,5	2,9	2,0	1	0	0	1	9,10	71	0	1	3	25	2	31
N	7,7	2,2	1,1	16,4	25,7	20,6	13,1	16,1	14,5	69	37	51	4,0	4,3	3,8	3	0	0	0	9,16	67	0	1	6	23	0	30
D	7,7	1,9	1,1	18,7	27,0	22,0	15,2	18,2	16,3	70	40	55	3,8	3,7	3,4	8	1	0	0	8,32	59	1	2	7	21	0	31
A	6,1	2,0	1,1	14,3	23,9	18,5	11,0	15,1	13,1	68	39	55	3,1	3,3	2,3	24	3	2	6	7,88	65	6	16	46	270	7	365

TV 4 / 100

TABEL II

TABLE II

MAAND / MONTH	GEMIDDELDE DAELIKSE WAARDES VAN / AVERAGE DAILY VALUES OF													AANTAL DAE MET NUMBER OF DAYS WITH				SONSKYNDUUR / SUNSHINE DURATION							
	VERDAMPING (A-PAN) EVAPORATION (A-PAN)	WINDSPOED WIND SPEED		DROËBOL-TEMPERATUUR DRY BULB TEMPERATURE IN °C			NATBOL-TEMPERATUUR WET BULB TEMPERATURE IN °C			% RELATIEWE VOGTIGHEID % RELATIVE HUMIDITY			BEWOLKTHEID CLOUDINESS IN OKTAS/OCTAS			DONDER/THUNDER	HAEL / HAIL	SNEEU / SNOW	MIS / FOG	GEMIDDELDE DAELIKSE URE (S) AVERAGE DAILY HOURS (S)	AS % VAN MOONTLIKE AS % OF POSSIBLE	AANTAL DAE MET NUMBERS OF DAYS WITH GEGEWE % VAN MOONTLIKE GIVEN % OF POSSIBLE					WAARNEMINGS OBSERVATIONS
		DOERAG BY DAY	DOERNAG BY NIGHT	OM / AT			OM / AT			OM / AT			OM / AT									0%	1-10%	11-49%	50-89%	90-100%	
	mm	m/s		0800	1400	2000	0800	1400	2000	0800	1400	2000	0800	1400	2000												
	98/190			CRADOCK – TNK									φ 32°10'S			λ 25°37'E			H 872 M			HT 1,2 M					
J	–	–	–	20,1	30,4	–	15,9	18,8	–	63	30	–	1,8	2,2	–	–	–	–	–	–	–	–	–	–	–	–	–
F	–	–	–	18,8	28,1	–	16,4	19,4	–	78	42	–	2,4	3,7	–	–	–	–	–	–	–	–	–	–	–	–	–
M	–	–	–	17,7	26,8	–	15,8	19,0	–	82	46	–	2,4	2,4	–	–	–	–	–	–	–	–	–	–	–	–	–
A	–	–	–	12,9	23,4	–	11,5	16,1	–	84	65	–	1,4	2,1	–	–	–	–	–	–	–	–	–	–	–	–	–
M	–	–	–	6,8	18,2	–	5,5	11,7	–	82	42	–	1,7	2,2	–	–	–	–	–	–	–	–	–	–	–	–	–
J	–	–	–	3,2	19,9	–	1,6	11,2	–	74	29	–	0,3	0,7	–	–	–	–	–	–	–	–	–	–	–	–	–
J	–	–	–	4,7	18,2	–	2,6	10,6	–	68	26	–	1,5	1,2	–	–	–	–	–	–	–	–	–	–	–	–	–
A	–	–	–	6,8	18,6	–	4,8	10,6	–	73	32	–	2,0	1,9	–	–	–	–	–	–	–	–	–	–	–	–	–
S	–	–	–	9,5	21,2	–	6,1	11,9	–	58	27	–	1,9	2,0	–	–	–	–	–	–	–	–	–	–	–	–	–
O	–	–	–	15,9	26,6	–	12,3	16,7	–	65	33	–	0,9	2,0	–	–	–	–	–	–	–	–	–	–	–	–	–
N	–	–	–	17,1	25,4	–	13,1	15,2	–	62	30	–	2,1	2,6	–	–	–	–	–	–	–	–	–	–	–	–	–
D	–	–	–	19,0	27,5	–	15,0	17,5	–	64	34	–	2,0	3,6	–	–	–	–	–	–	–	–	–	–	–	–	–
A	–	–	–	12,7	23,7	–	10,1	14,9	–	71	35	–	1,7	2,2	–	–	–	–	–	–	–	–	–	–	–	–	–
	106/850			VREDENDAL									φ 31°40'S			λ 18°29'E			H 34 M			HT 1,2 M					
J	8,1	2,7	1,1	17,8	27,8	22,0	15,6	19,2	16,9	81	41	58	1,8	0,3	0,3	0	0	0	2	11,86	85	0	0	0	22	9	31
F	8,4	2,5	1,1	18,7	29,8	23,7	16,5	20,3	17,6	80	38	55	2,6	1,1	(1,4)	0	0	0	2	10,43	79	0	0	1	22	5	28
M	6,5	1,9	0,9	16,0	28,1	21,8	15,2	20,1	17,6	91	46	65	3,9	1,3	2,4	0	0	0	3	8,83	72	0	1	4	20	6	31
A	6,7	1,8	0,6	14,8	29,0	21,3	12,8	19,2	16,1	80	36	58	2,1	0,6	0,5	0	0	0	4	8,93	79	0	0	3	13	14	30
M	3,6	1,4	0,6	8,8	22,1	16,0	7,8	15,1	12,7	88	46	69	3,3	1,9	1,5	0	0	0	11	7,53	71	0	1	5	17	8	31
J	3,0	1,4	0,8	8,8	22,0	15,9	7,0	14,1	11,9	79	40	62	1,9	1,4	(1,3)	0	0	0	4	7,41	73	0	2	3	15	10	30
J	2,6	1,9	1,1	10,5	20,0	15,4	8,7	13,7	11,7	80	49	64	3,7	2,4	2,9	0	0	0	6	6,26	61	2	4	6	12	9	31
A	2,3	1,9	0,8	8,1	19,6	14,6	7,1	13,1	11,2	87	47	66	2,8	2,0	1,1	0	0	0	3	7,88	72	2	1	2	14	12	31
S	–	2,4	0,9	9,5	20,5	14,8	8,3	13,6	11,5	85	44	68	3,1	2,2	(2,1)	0	0	0	2	8,36	70	1	0	4	20	5	30
O	–	2,7	1,1	15,0	26,1	19,7	12,8	17,2	14,4	78	38	57	2,3	1,5	1,3	0	0	0	0	9,84	77	0	0	5	15	11	31
N	6,2	2,7	1,2	16,7	28,1	21,8	14,2	18,1	16,0	77	35	53	2,1	1,1	(1,0)	0	0	0	0	10,69	75	0	0	3	26	1	30
D	6,6	2,8	1,2	17,5	28,1	22,5	15,3	18,8	16,6	78	39	55	3,0	(1,2	1,6)	0	0	0	0	10,46	74	0	0	4	22	5	31
A	–	2,2	0,9	13,5	25,1	19,1	11,8	16,9	14,5	82	42	61	2,7	(1,4	1,5)	0	0	0	37	9,04	75	5	9	38	218	95	365
	113/ 25			FRASERBURG – POW									φ 31°55'S			λ 21°31'E			H 1264 M			HT 1,2 M					
J	13,7	3,3	2,5	18,1	29,2	26,1	13,8	16,9	15,6	63	26	30	0,7	0,6	0,7	–	0	0	0	12,78	91	0	0	0	8	23	31
F	10,4	3,3	2,2	17,1	27,3	24,6	13,8	16,9	15,6	70	35	37	2,3	3,5	3,5	–	0	0	0	9,93	75	0	2	2	12	12	28
M	8,4	3,2	1,4	14,8	26,3	22,0	12,9	16,9	15,6	81	40	53	1,8	2,1	1,7	–	0	0	0	9,21	75	1	1	4	11	14	31
A	5,3	2,6	1,0	10,9	21,3	16,7	10,1	14,8	13,3	91	49	68	1,7	2,1	1,3	–	0	0	0	8,50	75	1	0	3	15	11	30
M	2,9	–	–	4,1	15,8	10,5	3,9	9,7	7,5	92	48	67	2,2	2,2	1,5	–	0	0	0	8,52	81	0	0	3	11	17	31
J	4,0	–	–	1,4	16,6	9,7	0,5	9,6	6,2	88	38	60	1,1	1,8	0,8	–	0	0	0	8,72	86	0	0	2	9	19	30
J	–	3,3	1,6	1,8	14,1	8,5	1,3	8,0	5,6	90	46	64	2,0	2,2	1,6	–	1	0	3	7,75	75	1	1	4	7	18	31
A	6,9	3,5	1,1	1,3	15,0	9,5	0,3	7,6	5,5	84	36	56	2,3	2,5	1,7	–	0	0	5	9,43	86	0	0	1	13	17	31
S	6,5	3,9	1,7	4,0	18,1	12,2	1,6	8,9	6,2	67	26	40	2,9	3,1	2,1	–	0	0	0	9,60	81	0	1	1	13	15	30
O	8,9	3,4	1,3	11,6	22,7	18,0	8,6	12,8	11,0	67	31	41	2,3	2,3	2,3	–	0	0	0	11,05	86	0	0	2	9	20	31
N	9,9	3,4	2,2	15,2	24,9	20,9	10,5	13,4	12,2	57	25	35	2,2	2,7	2,0	–	0	0	0	11,88	86	0	0	0	15	15	30
D	10,1	3,6	2,1	16,7	26,0	22,6	12,9	15,6	14,3	66	33	40	1,6	3,1	3,2	–	1	0	0	11,51	81	1	1	0	16	13	31
A	–	–	–	9,7	21,4	16,8	7,5	12,6	10,7	76	36	49	1,9	2,3	1,9	–	2	0	8	9,91	82	4	6	22	139	194	365
	123/654			QUEENSTOWN – TNK***									φ 31°54'S			λ 26°52'E			H 1065 M			HT 1,2 M					
J	8,3	2,3	0,8	18,1	28,4	20,4	14,9	17,1	16,0	71	33	64	3,8	3,7	3,4	4	1	0	0	9,21	66	2	0	6	20	3	31
F	6,0	1,8	0,6	16,9	26,0	19,8	15,0	17,8	16,7	83	47	75	5,1	5,4	6,1	5	0	0	0	6,64	50	3	1	6	18	0	28
M	5,0	1,6	0,7	16,7	25,5	20,2	15,2	18,4	16,6	86	53	72	5,3	4,0	3,8	7	1	0	1	7,23	59	2	0	8	18	3	31
A	3,2	1,3	0,6	12,1	21,5	15,9	10,7	14,7	13,0	85	48	72	4,4	4,1	2,8	4	0	0	2	7,20	64	0	1	7	22	0	30
M	2,6	–	–	6,5	18,0	11,7	5,1	10,9	8,4	84	41	65	3,9	3,1	1,5	0	0	0	3	7,40	71	0	2	3	19	7	31
J	2,7	–	–	4,4	19,0	12,9	2,9	10,8	7,8	77	33	48	1,5	1,2	0,8	0	0	0	0	8,11	80	0	0	1	27	2	30
J	3,0	–	–	5,2	17,0	11,7	–	–	–	–	–	–	2,5	2,2	1,0	0	0	0	2	7,71	75	0	1	3	16	11	31
A	4,3	1,9	1,2	7,0	16,6	11,8	4,9	9,5	8,3	77	42	59	3,4	3,2	2,2	0	0	1	2	7,44	68	3	2	3	9	14	31
S	5,2	2,0	1,1	8,5	20,1	15,3	6,1	11,3	9,6	73	35	51	4,2	4,2	2,3	0	1	0	1	7,83	66	1	2	5	13	9	30
O	7,0	2,2	0,7	14,0	25,1	18,1	11,5	15,0	13,6	74	36	62	3,8	3,6	3,9	1	0	0	0	9,56	74	1	0	3	19	8	31
N	6,7	1,7	0,9	15,8	23,5	17,1	13,2	15,3	14,1	76	45	75	4,5	4,7	4,6	5	1	0	0	8,79	64	2	2	4	16	6	30
D	6,4	1,6	0,9	16,9	24,5	18,5	14,5	17,0	15,8	78	49	76	4,5	5,0	5,3	7	0	0	0	8,65	61	3	1	3	18	6	31
A	5,0	–	–	11,8	22,1	16,1	–	–	–	–	–	–	3,9	3,7	3,1	33	4	1	11	7,98	66	17	12	52	215	69	365
	127/485			UMTATA ***									φ 31°35'S			λ 28°47'E			H 684 M			HT 1,2 M					
J	–	1,4	0,4	18,6	26,2	19,6	16,4	19,6	17,4	79	54	81	4,4	4,0	5,4	2	0	0	0	5,80	42	4	1	11	15	0	31
F	–	1,3	0,5	18,2	26,3	20,0	16,8	20,0	18,2	86	57	85	4,7	4,7	5,8	5	0	0	0	5,64	43	2	4	9	13	0	28
M	–	1,3	0,4	18,1	25,1	20,1	17,2	20,3	18,4	91	65	86	4,1	4,5	4,5	4	0	0	1	5,76	47	6	1	8	18	3	31
A	–	–	–	13,2	22,9	17,0	12,6	17,2	15,5	93	57	85	4,0	3,3	3,4	1	0	0	3	5,79	51	3	4	5	16	2	30
M	1,3	1,0	0,4	7,6	19,9	12,3	6,8	13,5	10,5	89	47	81	3,1	2,8	1,6	1	0	0	0	3,34	32	8	1	15	7	0	31
J	1,4	0,8	0,3	4,2	22,7	11,4	3,5	13,2	8,8	89	32	71	1,4	0,7	1,1	1	0	0	2	6,85	68	0	0	5	25	0	30
J	–	1,1	0,4	4,0	21,1	11,1	2,8	12,0	8,2	83	32	68	2,0	1,6	1,0	0	0	0	4	6,02	58	1	2	4	24	0	31
A	–	1,3	0,4	6,9	19,0	12,0	9,9	12,0	9,3	87	46	71	3,4	3,0	2,1	1	0	0	0	6,70	61	5	2	3	13	0	31
S	–	1,7	0,6	9,5	21,4	13,4	8,1	13,0	11,0	83	41	74	3,0	3,0	3,2	0	0	0	0	5,76	48	7	2	2	19	0	30
O	–	1,9	0,7	15,0	23,5	16,3	13,0	16,3	13,7	80	51	77	3,8	2,9	3,9	0	0	0	0	7,25	56	4	2	4	19	2	31
N	–	1,6	0,5	16,5	22,5	16,5	14,2	17,0	14,5	78	57	81	3,7	3,9	4,5	1	0	0	0	6,68	49	3	2	7	18	0	30
D	–	–	–	17,9	23,5	17,9	15,9	18,7	16,3	81	64	85	3,7	4,2	5,2	2	0	0	0	6,35	45	1	4	13	12	1	31
A	–	–	–	12,6	22,8	15,6	11,1	16,1	13,5	85	50	79	3,4	3,2	3,5	18	0	0	10	5,99	49	44	25	86	194	16	365

***Stasie verskuif: kyk na bl. XX/Station shifted: see p. XX

TV 4 / ###

TABEL II

TABLE II

GEMIDDELDE DAELIKSE WAARDES VAN / AVERAGE DAILY VALUES OF

MAAND / MONTH	VERDAMPING (A-PAN) EVAPORATION (A-PAN) mm	WINDSPOED WIND SPEED m/s OORDAG BY DAY	WINDSPOED WIND SPEED m/s OORNAG BY NIGHT	DROËBOL-TEMPERATUUR DRY BULB TEMPERATURE IN °C OM / AT 0800	DROËBOL-TEMPERATUUR DRY BULB TEMPERATURE IN °C OM / AT 1400	DROËBOL-TEMPERATUUR DRY BULB TEMPERATURE IN °C OM / AT 2000	NATBOL-TEMPERATUUR WET BULB TEMPERATURE IN °C OM / AT 0800	NATBOL-TEMPERATUUR WET BULB TEMPERATURE IN °C OM / AT 1400	NATBOL-TEMPERATUUR WET BULB TEMPERATURE IN °C OM / AT 2000	% RELATIEWE VOGTIGHEID % RELATIVE HUMIDITY OM / AT 0800	% RELATIEWE VOGTIGHEID % RELATIVE HUMIDITY OM / AT 1400	% RELATIEWE VOGTIGHEID % RELATIVE HUMIDITY OM / AT 2000	BEWOLKTHEID CLOUDINESS IN OKTAS/OCTAS OM / AT 0800	BEWOLKTHEID CLOUDINESS IN OKTAS/OCTAS OM / AT 1400	BEWOLKTHEID CLOUDINESS IN OKTAS/OCTAS OM / AT 2000	AANTAL DAE MET NUMBER OF DAYS WITH DONDER/THUNDER	AANTAL DAE MET NUMBER OF DAYS WITH HAEL / HAIL	AANTAL DAE MET NUMBER OF DAYS WITH SNEEU / SNOW	AANTAL DAE MET NUMBER OF DAYS WITH MIS / FOG	SONSKYNDUUR / SUNSHINE DURATION GEMIDDELDE DAELIKSE URE AVERAGE DAILY HOURS	SONSKYNDUUR / SUNSHINE DURATION AS % VAN MOONTLIKE AS % OF POSSIBLE	SONSKYNDUUR / SUNSHINE DURATION AANTAL DAE MET NUMBERS OF DAYS WITH GEGEWE % VAN MOONTLIKE GIVEN % OF POSSIBLE 0%	1-10%	11-49%	50-89%	90-100%	WAARNEMINGS OBSERVATIONS
129/ 68A	**CAPE HERMES - VRT**																												
J	–	–	–	23,0	23,7	22,1	20,6	21,4	20,6	81	81	86	4,3	3,8	5,8	5	0	0	–	–	–	–	–	–	–	–	–	–	–
F	–	–	–	22,6	23,6	22,3	21,0	21,9	21,2	86	85	90	5,0	4,5	4,9	3	0	0	–	–	–	–	–	–	–	–	–	–	–
M	–	–	–	22,5	23,3	22,2	20,9	21,6	20,8	86	86	89	4,8	4,8	5,0	7	0	0	–	–	–	–	–	–	–	–	–	–	–
A	–	–	–	20,1	22,3	20,3	18,1	19,7	18,6	81	78	85	3,8	3,4	3,5	2	0	0	1	–	–	–	–	–	–	–	–	–	–
M	–	–	–	17,9	20,5	18,2	14,7	17,3	15,9	69	71	76	2,5	3,1	1,6	0	0	0	0	–	–	–	–	–	–	–	–	–	–
J	–	–	–	17,5	21,1	18,8	13,4	17,9	15,8	62	72	72	1,3	0,8	1,0	0	0	0	0	–	–	–	–	–	–	–	–	–	–
J	–	–	–	15,8	18,8	17,0	12,2	15,7	14,2	65	72	72	1,8	1,7	1,2	0	0	0	0	–	–	–	–	–	–	–	–	–	–
A	–	–	–	16,2	17,8	16,8	13,2	15,0	14,0	71	74	72	3,9	3,4	2,2	0	0	0	0	–	–	–	–	–	–	–	–	–	–
S	–	–	–	17,2	18,8	17,3	14,2	16,3	15,2	71	76	79	3,1	4,0	5,1	0	0	0	0	–	–	–	–	–	–	–	–	–	–
O	–	–	–	19,3	20,3	18,9	17,1	18,2	17,5	80	81	87	4,1	3,8	4,9	4	0	0	0	–	–	–	–	–	–	–	–	–	–
N	–	–	–	20,3	20,9	19,5	18,5	19,3	18,2	83	85	88	4,8	4,7	5,0	4	0	0	0	–	–	–	–	–	–	–	–	–	–
D	–	–	–	21,0	21,6	20,6	18,8	19,4	19,0	81	81	85	4,8	4,7	4,7	1	0	0	0	–	–	–	–	–	–	–	–	–	–
A	–	–	–	19,5	21,1	19,5	16,9	18,6	17,6	76	79	82	3,7	3,6	3,7	26	0	0	1	–	–	–	–	–	–	–	–	–	–
134/478	**CALVINIA - TNK**																												
J	9,9	1,6	0,4	18,1	29,8	23,3	13,7	17,6	15,2	61	27	40	1,0	1,0	0,6	0	0	0	0	11,61	83	0	0	0	31	0	31		
F	8,5	1,6	0,5	18,3	30,0	24,4	14,1	18,1	16,3	69	28	42	2,5	3,2	2,5	2	0	0	0	9,64	73	0	0	3	25	0	28		
M	7,1	1,4	0,5	15,9	27,9	22,0	13,5	18,6	16,3	78	41	56	2,7	2,5	1,9	4	2	0	3	9,45	77	0	1	2	28	0	31		
A	5,5	1,7	1,0	15,2	26,0	19,9	12,1	16,9	14,1	70	38	53	2,6	2,8	2,1	2	0	0	3	9,07	80	0	0	2	17	11	30		
M	3,7	–	–	6,9	18,7	12,4	5,0	11,9	8,6	76	44	61	2,5	3,1	1,8	0	0	0	3	7,17	68	0	0	6	25	0	31		
J	3,4	–	–	7,5	19,1	12,3	4,7	11,4	8,1	67	36	55	2,5	2,5	1,5	0	0	0	2	8,80	67	0	2	2	26	0	30		
J	2,9	–	–	6,9	15,9	11,0	4,6	10,0	7,6	73	48	64	3,5	3,5	2,3	0	0	0	1	6,24	61	1	3	4	23	0	31		
A	3,6	1,6	0,9	5,9	17,1	11,2	3,5	9,9	7,2	75	39	59	2,7	2,4	1,7	0	0	1	4	8,24	75	0	2	3	17	9	31		
S	4,8	1,8	0,7	6,7	18,9	11,8	4,1	10,4	7,1	66	34	51	3,4	3,1	1,9	0	0	0	2	9,06	76	0	0	3	23	4	30		
O	7,3	1,6	0,7	14,0	24,8	17,9	10,1	14,1	11,8	61	26	47	1,7	2,5	2,3	1	0	0	0	10,14	79	0	0	1	30	0	31		
N	8,8	1,6	0,6	17,4	27,2	21,1	11,6	14,9	12,8	50	23	37	2,3	2,4	1,8	0	0	0	0	11,17	79	0	0	0	30	0	30		
D	8,0	1,6	0,6	18,5	27,3	22,1	13,5	16,4	14,7	57	33	43	1,8	2,6	2,0	1	0	0	1	10,50	74	0	2	2	27	0	31		
A	6,1	–	–	12,6	23,6	17,5	9,2	14,2	11,7	66	35	51	2,4	2,6	1,9	10	2	1	19	9,09	75	1	10	28	302	24	365		
145/ 59A	**GROOTFONTEIN II - AGR**																												
J	11,9	3,9	1,6	18,5	30,1	24,6	14,0	16,0	14,4	61	21	32	2,7	3,5	2,3	3	0	0	0	12,21	88	0	0	1	9	21	31		
F	7,5	3,1	1,4	17,3	24,2	21,3	14,9	16,8	15,6	78	40	58	4,3	5,4	4,9	10	3	0	0	8,65	65	1	0	6	16	5	28		
M	6,7	2,7	1,3	16,7	25,4	20,6	14,4	16,8	15,3	79	45	60	3,7	3,6	2,5	8	1	0	2	8,61	70	0	2	6	11	12	31		
A	3,8	2,2	1,2	11,6	20,5	14,6	10,3	13,9	11,5	86	48	70	4,2	4,0	2,8	4	0	0	0	8,01	71	0	1	3	19	7	30		
M	3,2	2,4	1,3	6,0	16,6	9,8	4,3	9,8	6,5	79	41	63	3,2	3,2	1,6	2	0	0	0	8,02	76	0	1	4	12	14	31		
J	3,5	2,5	1,7	3,9	17,7	8,5	1,7	9,4	4,8	70	30	55	1,5	1,9	1,2	0	0	0	0	8,54	84	0	1	0	8	21	30		
J	3,8	3,3	2,3	3,7	15,8	8,6	1,5	8,4	4,4	70	36	52	2,5	2,9	1,8	0	0	2	0	8,12	79	0	1	2	11	17	31		
A	4,8	3,1	1,7	5,9	16,2	9,7	3,5	8,3	5,4	71	34	54	3,2	2,7	2,5	0	0	2	0	8,03	73	2	0	5	8	16	31		
S	7,0	3,6	1,6	8,9	19,8	13,2	4,7	9,3	6,5	55	23	38	3,7	3,8	2,8	0	0	0	0	9,09	76	0	1	4	10	15	30		
O	8,9	3,3	1,5	15,1	24,8	18,6	10,2	12,7	10,8	55	22	38	2,5	2,8	2,3	3	0	0	0	10,71	83	0	0	2	12	17	31		
N	9,4	3,6	1,9	16,2	25,3	19,1	11,5	13,3	11,5	58	23	42	3,9	4,4	3,1	3	0	0	0	10,62	75	0	0	5	14	11	30		
D	9,5	3,6	1,7	17,7	26,1	21,0	13,3	15,0	13,8	62	30	46	3,3	3,8	3,2	7	0	0	1	10,23	72	0	2	2	14	11	31		
A	6,7	3,1	1,6	11,8	22,0	15,8	8,7	12,5	10,0	69	33	51	3,2	3,5	2,6	40	4	4	3	9,24	76	3	9	40	146	167	365		
165/898	**CARNARVON - AGR**																												
J	–	–	–	20,9	30,5	–	13,5	15,7	–	42	17	–	0,7	1,6	–	–	0	0	0	–	–	–	–	–	–	–	–	–	–
F	–	–	–	19,3	27,9	–	14,9	17,0	–	62	31	–	2,3	3,6	–	–	0	0	0	–	–	–	–	–	–	–	–	–	–
M	–	–	–	17,9	26,4	–	14,1	16,9	–	66	37	–	2,3	2,2	–	–	0	0	0	–	–	–	–	–	–	–	–	–	–
A	–	–	–	13,2	21,5	–	11,7	14,8	–	83	47	–	2,2	2,8	–	–	0	0	2	–	–	–	–	–	–	–	–	–	–
M	–	–	–	6,9	16,6	–	5,3	10,4	–	79	44	–	2,1	2,1	–	–	0	0	0	–	–	–	–	–	–	–	–	–	–
J	–	–	–	5,2	17,0	–	2,9	9,9	–	68	38	–	1,7	1,4	–	–	0	0	0	–	–	–	–	–	–	–	–	–	–
J	–	–	–	5,0	16,9	–	3,0	8,4	–	72	39	–	2,5	2,2	–	–	0	0	0	–	–	–	–	–	–	–	–	–	–
A	–	–	–	5,7	16,1	–	3,0	8,2	–	68	30	–	1,6	1,5	–	–	0	0	0	–	–	–	–	–	–	–	–	–	–
S	–	–	–	8,1	19,1	–	4,3	9,4	–	53	23	–	2,6	2,0	–	–	0	0	0	–	–	–	–	–	–	–	–	–	–
O	–	–	–	15,1	24,3	–	10,2	14,2	–	53	30	–	1,7	2,2	–	–	0	0	0	–	–	–	–	–	–	–	–	–	–
N	–	–	–	18,0	26,5	–	12,5	–	–	52	–	–	1,7	2,4	–	–	0	0	0	–	–	–	–	–	–	–	–	–	–
D	–	–	–	19,3	26,8	–	–	–	–	–	–	–	1,8	3,1	–	–	0	0	0	–	–	–	–	–	–	–	–	–	–
A	–	–	–	12,9	22,3	–	–	–	–	–	–	–	1,9	2,3	–	–	0	0	2	–	–	–	–	–	–	–	–	–	–
170/ 10	**DE AAR - TNK*****																												
J	15,7	4,2	2,9	21,1	31,4	27,7	–	–	–	–	–	–	1,9	3,0	2,2	–	0	0	0	11,25	81	0	0	0	28	3	31		
F	10,4	3,3	2,7	19,3	28,0	24,2	15,4	18,5	16,3	67	41	49	4,2	5,1	4,7	–	0	0	1	8,41	64	1	3	4	14	4	28		
M	8,3	3,2	1,6	17,6	27,0	22,7	14,0	17,5	15,6	69	40	50	2,8	4,1	1,8	–	0	0	0	9,41	77	0	1	5	7	18	31		
A	4,7	2,1	1,5	11,8	20,9	15,3	10,6	14,3	12,7	87	49	72	3,1	4,5	(3,0)	–	0	0	0	8,68	77	0	2	4	10	14	30		
M	4,8	–	–	5,8	17,4	11,0	4,4	10,2	7,2	82	38	58	(2,8)	2,5	–	–	0	0	0	8,27	78	1	0	2	18	10	31		
J	3,0	–	–	–	–	9,0	–	–	5,8	–	–	60	(1,9)	1,9	–	–	0	0	0	8,01	78	1	0	3	12	14	30		
J	–	–	–	3,1	–	–	1,4	–	–	76	–	–	(2,9	3,0)	–	–	–	–	–	7,85	76	2	0	1	12	10	25		
A	–	–	–	5,3	16,6	–	3,3	9,3	–	76	37	–	2,2	2,4	–	–	0	2	0	9,17	83	0	0	1	8	15	24		
S	–	–	–	8,6	–	–	5,2	–	–	61	–	–	–	–	–	–	0	0	0	–	–	–	–	–	–	–	–		
O	–	–	–	15,5	25,0	–	11,1	15,2	–	59	34	–	–	–	–	–	0	0	0	–	–	–	–	–	–	–	–		
N	–	–	–	–	–	–	–	–	–	–	–	–	–	–	–	–	–	–	–	–	–	–	–	–	–	–	–		
D	–	–	–	–	–	–	–	–	–	–	–	–	–	–	–	–	–	–	–	–	–	–	–	–	–	–	–		
A	–	–	–	–	–	–	–	–	–	–	–	–	–	–	–	–	–	–	–	–	–	–	–	–	–	–	–		

***Staale verskuif: kyk na bl. XX/Station shifted: see p. XX

TABEL II

TABLE II

MAAND / MONTH	GEMIDDELDE DAELIKSE WAARDES VAN / AVERAGE DAILY VALUES OF				DROËBOL-TEMPERATUUR / DRY BULB TEMPERATURE IN °C			NATBOL-TEMPERATUUR / WET BULB TEMPERATURE IN °C			% RELATIEWE VOGTIGHEID / % RELATIVE HUMIDITY OM / AT			BEWOLKTHEID / CLOUDINESS IN OKTAS/OCTAS OM / AT			AANTAL DAE MET / NUMBER OF DAYS WITH				SONSKYNDUUR / SUNSHINE DURATION		AANTAL DAE MET / NUMBERS OF DAYS WITH GEGEWE % VAN MOONTLIKE / GIVEN % OF POSSIBLE					
	VERDAMPING (A-PAN) EVAPORATION (A-PAN)	WINDSPOED / WIND SPEED DOORDAG BY DAY	WINDSPOED / WIND SPEED OORNAG BY NIGHT	OM / AT 0800	OM / AT 1400	OM / AT 2000	OM / AT 0800	OM / AT 1400	OM / AT 2000	OM / AT 0800	OM / AT 1400	OM / AT 2000	OM / AT 0800	OM / AT 1400	OM / AT 2000	DONDER / THUNDER	HAEL / HAIL	SNEEU / SNOW	MIS / FOG	GEMIDDELDE DAELIKSE URE (S) AVERAGE DAILY HOURS (S)	AS % VAN MOONTLIKE / AS % OF POSSIBLE	0%	1-10%	11-49%	50-89%	90-100%	WAARNEMINGS / OBSERVATIONS
	mm	m/s	m/s																										

LT2/877 HENDRIK VERWOERDDAM – IRR φ 30°37'S λ 25°30'E H 1321 M HT 1,2 M

J	–	–	–	20,8	31,9	–	14,9	15,7	–	52	13	–	1,3	2,0	–	6	0	0	0	–	–	–	–	–	–	–	–	–	–
F	–	–	–	18,8	26,4	–	13,2	16,3	–	68	34	–	3,7	4,3	–	10	0	0	0	–	–	–	–	–	–	–	–	–	–
M	–	–	–	19,0	27,9	–	15,2	18,7	–	67	30	–	2,5	3,0	–	10	0	0	0	–	–	–	–	–	–	–	–	–	–
A	–	–	–	14,2	21,7	–	11,7	13,9	–	74	40	–	1,9	2,9	–	–	–	–	–	–	–	–	–	–	–	–	–	–	–
M	–	–	–	9,3	17,0	–	7,3	10,1	–	76	45	–	2,4	2,4	–	2	0	0	0	–	–	–	–	–	–	–	–	–	–
J	–	–	–	8,0	16,5	–	5,7	9,5	–	71	37	–	0,9	1,2	–	1	0	0	0	–	–	–	–	–	–	–	–	–	–
J	–	–	–	6,3	15,0	–	4,1	8,3	–	71	37	–	1,4	1,4	–	0	0	0	0	–	–	–	–	–	–	–	–	–	–
A	–	–	–	7,2	16,4	–	5,0	9,1	–	71	35	–	2,0	1,9	–	0	1	0	0	–	–	–	–	–	–	–	–	–	–
S	–	–	–	10,0	20,1	–	5,8	10,1	–	52	23	–	2,2	2,2	–	0	0	0	0	–	–	–	–	–	–	–	–	–	–
O	–	–	–	15,5	25,3	–	10,4	13,9	–	51	25	–	2,0	2,1	–	4	0	0	0	–	–	–	–	–	–	–	–	–	–
N	–	–	–	17,8	26,1	–	12,2	14,5	–	51	24	–	2,7	3,2	–	4	0	0	0	–	–	–	–	–	–	–	–	–	–
D	–	–	–	19,1	26,9	–	14,4	16,1	–	59	30	–	2,2	3,3	–	7	1	0	0	–	–	–	–	–	–	–	–	–	–
A	–	–	–	13,8	22,6	–	10,2	12,9	–	64	31	–	2,1	2,5	–	–	–	–	–	–	–	–	–	–	–	–	–	–	–

L74/600A BURGERSDORP – NUN φ 31° 0'S λ 26°20'E H 1481 M HT 1,2 M

J	–	–	–	(19,8	30,2)	–	–	(19,8)	–	–(36)		–	(1,4	1,9)	–	–	–	–	–	–	–	–	–	–	–	–	–	–	–
F	–	–	–	17,3	–	–	15,3	–	–	81	–	–	3,1	(4,3)	–	–	–	–	–	–	–	–	–	–	–	–	–	–	–
M	–	–	–	16,9	28,7	–	14,4	16,4	–	76	32	–	2,:	3,7	–	6	0	0	0	–	–	–	–	–	–	–	–	–	–	–
A	–	–	–	10,6	20,1	–	9,1	13,3	–	82	45	–	2,2	3,6	–	5	0	0	0	–	–	–	–	–	–	–	–	–	–	–
M	–	–	–	4,3	16,6	–	3,0	9,1	–	67	33	–	1,9	2,5	–	2	1	0	0	–	–	–	–	–	–	–	–	–	–	–
J	–	–	–	0,2	16,6	–	–0,7	8,7	–	84	32	–	0,7	1,1	–	0	0	0	0	–	–	–	–	–	–	–	–	–	–	–
J	–	–	–	0,2	15,3	–	–1,4	7,6	–	74	30	–	1,6	1,4	–	0	0	0	1	–	–	–	–	–	–	–	–	–	–	–
A	–	–	–	3,0	15,4	–	1,8	8,1	–	81	33	–	2,4	1,8	–	0	0	2	1	–	–	–	–	–	–	–	–	–	–	–
S	–	–	–	7,1	19,6	–	3,5	9,1	–	54	19	–	2,4	2,5	–	0	0	0	0	–	–	–	–	–	–	–	–	–	–	–
O	–	–	–	15,6	24,5	–	10,7	13,6	–	53	26	–	2,2	2,7	–	3	0	0	0	–	–	–	–	–	–	–	–	–	–	–
N	–	–	–	17,3	24,9	–	12,5	14,0	–	57	26	–	2,1	3,3	–	2	0	0	0	–	–	–	–	–	–	–	–	–	–	–
D	–	–	–	18,4	25,4	–	14,1	15,8	–	62	35	–	2,3	3,1	–	8	1	0	0	–	–	–	–	–	–	–	–	–	–	–
A	–	–	–	(10,9)	–	–	–	–	–	–	–	–	(2,1	2,7)	–	–	–	–	–	–	–	–	–	–	–	–	–	–	–

L75/371 ALIWAL NORTH – TNK* φ 30°41'S λ 26°43'E H 1310 M HT 1,2 M**

J	11,6	2,4	1,4	21,0	31,3	25,3	15,7	17,2	15,3	57	22	35	1,2	2,6	2,3	4	0	0	0	11,09	80	6	0	2	19	10	31
F	7,0	1,8	0,9	17,7	26,6	21,0	14,9	17,5	15,8	75	42	60	3,4	4,6	4,1	7	0	0	0	7,55	57	2	1	6	18	1	28
M	7,9	2,4	1,4	16,8	27,8	21,8	14,8	17,4	16,0	81	36	57	2,4	3,2	2,1	3	0	0	0	8,55	70	0	2	4	22	3	31
A	4,5	–	–	9,9	22,0	14,8	9,1	14,4	11,6	91	44	68	2,4	3,4	1,3	1	0	0	0	7,96	70	0	0	6	16	6	30
M	3,9	–	–	4,4	18,5	10,3	3,3	10,7	7,0	84	37	63	2,5	2,5	0,6	0	0	0	0	7,60	72	1	1	4	16	9	31
J	2,4	–	–	–0,3	18,7	7,6	–1,0	10,0	4,1	88	30	61	0,8	1,0	1,3	1	0	0	0	8,19	80	0	0	2	25	3	30
J	2,4	–	–	0,0	17,3	8,4	–1,2	9,3	4,4	81	32	53	1,5	1,5	1,0	0	0	0	0	7,92	76	1	0	2	25	3	31
A	3,4	–	–	3,5	16,9	10,4	2,1	9,1	6,0	81	37	59	2,3	2,5	0,9	0	0	0	1	7,88	71	1	1	5	11	13	31
S	5,1	–	–	7,5	21,3	13,8	4,6	11,0	7,6	65	27	43	(2,7	2,9	1,3)	0	0	1	0	7,93	67	1	3	3	21	2	30
O	9,1	–	–	15,2	26,2	19,8	10,9	14,6	12,1	59	26	39	2,1	2,6	0,6	0	0	0	0	9,26	72	0	1	5	19	6	31
N	8,0	–	–	17,3	25,9	19,7	12,8	14,8	12,8	59	30	47	2,6	4,1	2,8	2	0	0	0	9,48	69	0	0	5	23	2	30
D	–	–	–	–	–	–	–	–	–	–	–	–	–	–	–	–	–	–	–	–	–	–	–	–	–	–	–
A	–	–	–	–	–	–	–	–	–	–	–	–	–	–	–	–	–	–	–	–	–	–	–	–	–	–	–

178/689 SHEEPRUN φ 30°59'S λ 28°23'E H 1213 M HT 1,2 M

J	6,2	1,0	0,5	18,5	25,9	18,9	16,0	19,1	16,6	79	55	80	3,9	3,6	4,9	12	0	0	0	7,05	51	5	0	8	18	0	31
F	4,4	–	–	16,9	23,4	18,5	15,3	18,5	16,3	85	65	82	4,3	5,0	6,2	19	1	0	0	5,44	43	4	2	11	11	0	28
M	3,9	–	–	17,3	24,8	18,7	16,3	19,7	16,7	90	65	84	4,6	3,9	5,2	13	0	0	7	6,50	53	3	1	6	21	0	31
A	2,5	–	–	11,4	20,5	14,5	10,8	15,4	12,9	94	60	84	4,6	3,8	4,3	7	0	0	7	5,42	48	2	5	7	16	0	30
M	2,3	–	–	6,5	18,5	10,1	5,3	12,0	8,2	86	46	77	2,8	2,9	2,4	2	1	0	1	6,15	58	0	3	5	23	0	31
J	1,9	–	–	1,1	19,6	9,2	0,4	11,6	6,1	84	36	63	0,9	0,9	0,9	0	0	0	0	7,03	69	0	0	0	30	0	30
J	2,6	–	–	2,8	18,3	8,9	1,2	10,5	5,4	80	38	59	1,7	1,2	1,0	0	2	2	2	7,06	68	0	1	2	28	0	31
A	2,7	–	–	5,7	17,3	10,4	4,2	10,5	7,2	83	45	66	3,0	2,7	1,9	1	0	0	2	6,09	55	4	2	5	20	0	31
S	3,9	–	–	9,5	20,3	12,6	7,3	12,4	8,9	77	42	65	3,2	3,0	3,4	1	0	1	1	7,03	59	3	1	3	23	0	30
O	5,1	–	–	14,3	23,6	16,1	12,5	15,9	13,3	84	47	76	3,8	3,4	3,4	5	0	0	4	7,48	58	2	3	4	20	2	31
N	6,1	1,1	0,4	16,3	23,5	15,5	14,2	16,3	13,8	82	50	86	4,1	4,1	5,1	10	1	0	0	6,75	49	1	5	8	16	0	30
D	4,9	0,9	0,4	17,4	23,0	17,2	15,3	17,6	15,4	82	61	84	4,5	4,6	5,0	13	0	0	0	5,76	41	3	4	10	14	0	31
A	3,9	–	–	11,5	21,6	14,2	9,9	15,0	11,7	84	51	75	3,5	3,3	3,6	83	5	3	24	6,50	54	27	27	69	240	2	365

180/722A KORSTAD – TNK φ 30°32'S λ 29°25'E H 1278 M HT 1,2 M

J	(7,0)	2,7	1,1	17,5	25,0	17,7	14,9	17,5	15,4	77	51	79	4,1	4,5	5,0	9	0	0	0	8,02	58	2	0	8	19	2	31
F	(6,1)	1,9	0,8	16,1	24,1	17,4	14,2	(7,3	15,9	82	53	86	3,9	5,1	5,9	11	0	0	1	6,87	52	3	1	7	15	2	28
M	(6,4)	1,7	0,6	16,7	24,7	17,9	15,5	18,0	16,4	89	55	89	4,3	4,5	4,9	8	0	0	5	6,46	53	3	2	6	17	3	31
A	–	1,4	0,6	10,3	19,8	12,8	9,6	13,9	11,5	91	54	86	3,5	4,2	2,7	0	0	0	2	6,41	57	3	3	5	12	7	30
M	–	1,8	0,9	6,1	18,5	9,5	5,0	11,2	8,0	85	40	80	4,0	3,2	2,5	1	0	0	3	7,02	66	0	1	7	19	4	31
J	(4,4)	1,5	0,6	2,3	18,9	6,7	1,3	10,5	4,3	85	30	69	1,2	0,9	0,3	0	0	0	2	8,71	85	1	0	0	15	14	30
J	(3,7)	2,0	0,7	1,2	18,0	6,8	–0,2	9,1	3,9	78	29	63	2,2	1,7	0,9	0	0	0	4	8,30	80	1	0	2	14	14	31
A	(4,5)	2,2	0,8	4,7	16,5	8,6	3,3	9,2	6,1	80	40	71	3,7	3,3	1,8	0	0	1	2	7,15	65	4	2	4	11	10	31
S	(5,2)	2,5	1,2	8,8	19,5	11,3	6,5	10,9	8,5	73	38	71	4,5	4,1	3,7	0	0	1	3	6,92	58	5	0	4	18	3	30
O	(4,9)	2,6	1,1	14,1	21,7	14,4	1,6	14,0	11,8	74	44	75	3,5	4,2	4,0	1	0	0	1	8,13	63	2	1	6	13	9	31
N	–	2,9	1,4	15,7	21,3	14,7	12,8	14,6	12,8	73	52	81	4,4	5,5	5,2	2	0	0	4	7,39	54	2	1	7	17	3	30
D	(4,3)	2,5	0,9	16,9	22,4	15,9	13,9	16,0	14,1	74	54	84	4,8	5,4	5,7	9	1	0	1	8,77	48	3	0	12	16	0	31
A	–	2,1	0,9	10,9	20,9	12,8	8,2	13,5	10,7	80	45	78	3,7	3,9	3,5	41	1	2	30	7,35	61	29	11	68	186	71	365

***Skasie verskuif; kyk na bl. XX/Station shifted; see p. XX

TV 4 / 100

TABEL II

TABLE II

MAAND / MONTH	GEMIDDELDE DAELIKSE WAARDES VAN / AVERAGE DAILY VALUES OF															AANTAL DAE MET NUMBER OF DAYS WITH				SONSKYNDUUR / SUNSHINE DURATION			AANTAL DAE MET NUMBERS OF DAYS WITH					
	VERDAMPING (A-PAN) EVAPORATION (A-PAN)	WINDSPOED WIND SPEED		DROËBOL-TEMPERATUUR DRY BULB TEMPERATURE IN °C			NATBOL-TEMPERATUUR WET BULB TEMPERATURE IN °C			% RELATIEWE VOGTIGHEID % RELATIVE HUMIDITY			BEWOLKTHEID CLOUDINESS IN OKTAS/OCTAS			DONDER/THUNDER	HAEL / HAIL	SNEEU / SNOW	MIS / FOG	GEMIDDELDE DAELIKSE URE GEMIDDELDE DAELIKSE URE AVERAGE DAILY HOURS	AS % VAN MOONTLIKE AS % OF POSSIBLE	GEGEWE % VAN MOONTLIKE GIVEN % OF POSSIBLE					WAARNEMINGS OBSERVATIONS
		BY DAY	BY NIGHT																			0%	1-10%	11-49%	50-89%	90-100%	
	mm	m/s		0800	1400	2000	0800	1400	2000	0800	1400	2000	0800	1400	2000												
182/794A				**PORT SHEPSTONE - VRT**																								
J	+	–	+	23,0	24,8	22,7	20,7	21,7	20,7	80	76	83	4,8	4,5	6,1	6	0	0	0	–	–	–	–	–	–	–	–
F	–	+	+	22,9	25,3	23,4	20,6	22,1	21,4	80	74	83	5,6	4,6	5,6	3	0	0	0	–	–	–	–	–	–	–	–
M	–	–	+	23,5	25,2	23,5	21,2	22,6	21,6	81	79	84	4,9	4,9	6,4	4	0	0	0	–	–	–	–	–	–	–	–
A	–	–	–	19,6	22,6	20,6	17,2	19,7	18,3	78	75	79	3,5	3,5	3,6	0	0	0	0	–	–	–	–	–	–	–	–
M	–	–	–	17,7	21,8	(17,7)	14,0	18,0	(15,1)	64	67	(74)	2,6	3,3	(2,8)	0	0	0	0	–	–	–	–	–	–	–	–
J	–	–	–	15,9	22,3	16,8	11,6	17,2	14,4	57	59	76	1,3	0,6	0,6	1	0	0	0	–	–	–	–	–	–	–	–
J	–	–	–	14,8	19,9	16,5	10,7	16,1	13,6	59	66	71	1,5	2,2	2,0	0	0	0	0	–	–	–	–	–	–	–	–
A	–	–	–	15,4	19,0	–	12,0	15,5	–	66	68	–	3,5	3,5	–	0	0	0	0	–	–	–	–	–	–	–	–
S	–	–	+	17,4	19,8	16,7	14,0	16,7	14,7	67	71	74	4,9	4,8	–	0	0	0	2	–	–	–	–	–	–	–	–
O	–	–	–	19,3	21,4	19,4	16,7	18,5	17,6	76	74	83	5,0	4,7	5,0	5	0	0	0	–	–	–	–	–	–	–	–
N	–	+	–	20,8	22,3	20,3	18,3	19,4	18,6	77	76	83	6,0	6,1	6,3	6	0	0	0	–	–	–	–	–	–	–	–
D	–	–	–	21,7	23,1	21,3	19,3	20,5	19,3	79	78	82	5,5	5,2	6,0	3	0	0	0	–	–	–	–	–	–	–	–
A	–	–	–	19,3	22,3	–	16,4	19,0	–	72	72	–	4,1	4,0	–	28	0	0	2	–	–	–	–	–	–	–	–
193/561				**VANWYKSVLEI**																								
J	15,3	4,4	3,0	21,9	33,1	30,9	14,3	17,6	16,5	41	18	18	1,1	1,6	1,2	0	0	0	0	12,42	90	0	0	0	8	23	31
F	11,4	3,9	2,5	20,4	30,5	28,3	15,2	17,9	16,6	58	28	30	2,3	3,6	3,1	4	0	0	0	10,05	76	1	1	2	10	14	28
M	7,6	3,5	1,8	18,2	28,7	25,1	15,0	18,7	17,2	71	37	45	1,9	2,4	2,1	3	0	0	0	9,95	81	0	1	3	8	19	31
A	–	2,3	1,5	13,5	24,1	19,0	11,8	15,7	14,1	82	39	57	1,8	3,2	1,9	6	1	0	0	9,71	86	0	0	1	12	17	30
M	3,5	2,6	1,0	5,9	19,4	13,1	4,4	11,2	8,1	79	34	49	1,6	1,8	1,1	1	1	0	0	9,41	89	0	0	0	9	22	31
J	4,2	2,6	0,8	3,7	20,0	12,6	1,6	11,4	7,5	70	31	46	1,6	1,6	0,9	1	0	0	0	8,95	88	0	0	2	8	20	30
J	4,5	3,3	1,3	4,0	18,1	11,8	2,4	10,1	7,2	76	34	51	1,8	2,1	1,4	1	0	0	0	8,16	78	1	1	2	8	19	31
A	5,8	3,5	1,2	4,4	18,9	12,9	2,1	9,7	7,3	68	26	41	1,5	1,5	1,0	0	0	0	0	9,97	90	0	0	1	9	21	31
S	8,3	3,9	2,0	7,7	21,5	16,7	4,1	11,1	8,5	55	24	29	2,7	2,5	1,6	0	0	0	0	9,97	84	0	0	3	10	17	30
O	10,4	4,0	2,0	15,0	26,8	22,7	10,3	14,6	12,7	53	22	27	1,6	2,2	1,6	1	0	0	0	11,26	88	0	0	1	8	22	31
N	10,8	4,2	2,4	18,9	29,2	25,9	12,3	15,6	14,5	44	19	25	1,7	2,5	1,7	1	0	0	0	11,18	82	0	0	2	13	15	30
D	11,7	3,9	2,8	20,7	29,2	26,8	14,7	17,5	15,9	53	31	32	2,1	2,8	2,6	2	0	0	0	10,70	76	1	0	4	13	13	31
A	–	3,5	1,9	12,9	25,0	20,5	9,0	14,3	12,2	63	29	37	1,8	2,3	1,7	20	2	0	0	10,14	84	3	3	21	116	222	365
204/819				**MOHALESHOEK LESOTHO**																								
J	–	–	+	21,7	29,3	–	14,2	15,7	–	42	21	–	2,2	3,8	–	–	–	–	–	–	–	–	–	–	–	–	–
F	–	–	–	18,4	23,8	–	14,5	16,1	–	65	44	–	3,8	5,1	–	–	–	–	–	–	–	–	–	–	–	–	–
M	–	–	–	18,5	25,8	–	14,2	16,5	–	62	37	–	3,1	4,4	–	–	–	–	–	–	–	–	–	–	–	–	–
A	–	–	+	13,2	19,1	–	10,8	12,7	–	74	46	–	3,4	4,4	–	–	–	–	–	–	–	–	–	–	–	–	–
M	–	–	+	8,5	16,6	–	5,7	9,4	–	65	36	–	2,8	3,3	–	–	–	–	–	–	–	–	–	–	–	–	–
J	–	–	–	6,7	16,0	–	3,4	8,7	–	56	34	–	1,1	1,5	–	–	–	–	–	–	–	–	–	–	–	–	–
J	–	–	–	5,6	15,2	–	2,2	6,9	–	54	24	–	1,7	1,4	–	–	–	–	–	–	–	–	–	–	–	–	–
A	–	–	–	7,4	14,5	–	4,3	7,6	–	61	34	–	3,3	3,0	–	–	–	–	–	–	–	–	–	–	–	–	–
S	–	–	–	11,5	21,3	–	6,0	10,2	–	41	19	–	2,7	3,0	–	–	–	–	–	–	–	–	–	–	–	–	–
O	–	–	–	13,6	21,9	–	8,8	12,0	–	51	27	–	2,3	3,0	–	–	–	–	–	–	–	–	–	–	–	–	–
N	–	–	–	17,0	24,0	–	11,5	13,8	–	50	29	–	2,6	3,8	–	–	–	–	–	–	–	–	–	–	–	–	–
D	–	–	–	18,1	24,3	–	13,3	15,7	–	57	39	–	1,2	1,7	–	–	–	–	–	–	–	–	–	–	–	–	–
A	–	–	–	13,3	21,0	–	9,1	12,1	–	57	33	–	2,5	3,2	–	–	–	–	–	–	–	–	–	–	–	–	–
205/385				**QUTHING LESOTHO**																								
J	–	–	–	20,5	28,6	–	14,3	15,5	–	58	21	–	2,1	4,8	–	–	–	4	0	0	–	–	–	–	–	–	–	–
F	–	–	–	16,6	24,6	–	13,5	15,6	–	70	37	–	3,6	6,1	–	–	–	1	0	0	–	–	–	–	–	–	–	–
M	–	–	+	17,3	24,9	–	13,9	16,1	–	69	39	–	3,4	4,9	–	–	–	3	0	0	–	–	–	–	–	–	–	–
A	–	–	–	12,2	19,4	–	9,7	12,6	–	73	44	–	3,8	5,5	–	–	–	0	0	0	–	–	–	–	–	–	–	–
M	–	–	–	7,5	16,3	–	4,9	8,9	–	67	34	–	3,3	4,2	–	–	–	0	0	0	–	–	–	–	–	–	–	–
J	–	–	–	4,8	15,4	–	2,0	7,5	–	61	28	–	1,0	1,6	–	–	–	0	0	0	–	–	–	–	–	–	–	–
J	–	–	–	4,3	14,8	–	1,2	6,7	–	56	26	–	2,6	2,1	–	–	–	0	0	0	–	–	–	–	–	–	–	–
A	–	–	–	6,3	14,8	–	3,3	7,5	–	60	32	–	3,1	3,7	–	–	–	0	0	0	–	–	–	–	–	–	–	–
S	–	–	–	9,6	19,4	–	4,5	8,6	–	41	17	–	3,2	4,2	–	–	–	0	0	0	–	–	–	–	–	–	–	–
O	–	–	–	15,1	23,3	–	9,9	12,7	–	50	25	–	2,7	4,0	–	–	–	0	0	0	–	–	–	–	–	–	–	–
N	–	–	–	16,0	23,0	–	11,0	12,7	–	53	27	–	4,2	5,4	–	–	–	0	0	0	–	–	–	–	–	–	–	–
D	–	–	–	17,3	23,9	–	13,2	14,7	–	63	35	–	4,6	5,8	–	–	–	0	0	0	–	–	–	–	–	–	–	–
A	–	–	–	12,3	20,7	–	8,5	11,6	–	59	30	–	3,1	4,4	–	–	–	8	0	0	–	–	–	–	–	–	–	–
206/602				**SEKAKES LESOTHO**																								
J	–	–	–	19,4	(29,0)	–	14,6	(16,9)	–	59	(27)	–	2,6	(4,6)	–	–	–	–	–	–	–	–	–	–	–	–	–	–
F	–	–	–	15,1	(22,2)	–	12,8	(15,6)	–	77	(49)	–	(4,5	6,2)	–	–	–	–	–	–	–	–	–	–	–	–	–	–
M	–	–	–	–	–	–	–	–	–	–	–	–	–	–	–	–	–	–	–	–	–	–	–	–	–	–	–	–
A	–	–	–	9,6	19,9	–	8,4	14,4	–	85	55	–	3,5	4,8	–	–	–	–	–	–	–	–	–	–	–	–	–	–
M	–	–	–	6,7	17,6	–	4,6	11,4	–	72	45	–	3,5	3,9	–	–	–	–	–	–	–	–	–	–	–	–	–	–
J	–	–	–	2,3	15,9	–	-0,1	8,9	–	63	36	–	1,1	1,5	–	–	–	–	–	–	–	–	–	–	–	–	–	–
J	–	–	–	2,5	14,2	–	-0,3	6,7	–	59	29	–	2,8	(2,3)	–	–	–	–	–	–	–	–	–	–	–	–	–	–
A	–	–	–	5,6	14,8	–	2,6	7,7	–	59	34	–	2,9	2,8	–	–	–	–	–	–	–	–	–	–	–	–	–	–
S	–	–	–	(9,6	19,6)	–	(4,7	(9,6)	–	(43	22)	–	–	–	–	–	–	–	–	–	–	–	–	–	–	–	–	–
O	–	–	–	(15,3	23,5)	–	(10,3	14,1)	–	(52	33)	–	2,8	(4,9)	–	–	–	–	–	–	–	–	–	–	–	–	–	–
N	–	–	–	15,9	22,5	–	11,3	13,4	–	57	33	–	4,0	6,4	–	–	–	–	–	–	–	–	–	–	–	–	–	–
D	–	–	–	(17,2)	–	–	(13,1)	–	–	(62)	–	–	–	–	–	–	–	–	–	–	–	–	–	–	–	–	–	–
A	–	–	–	–	–	–	–	–	–	–	–	–	–	–	–	–	–	–	–	–	–	–	–	–	–	–	–	–

TV 4 / 1990

TABEL II

TABLE II

MAAND / MONTH	VERDAMPING (A-PAN) EVAPORATION (A-PAN)	WINDSPOED WIND SPEED OORDAG BY DAY	OORNAG BY NIGHT	DROËBOL-TEMPERATUUR DRY BULB TEMPERATURE IN °C OM / AT 0800	1400	2000	NATBOL-TEMPERATUUR WET BULB TEMPERATURE IN °C OM / AT 0800	1400	2000	% RELATIEWE VOGTIGHEID % RELATIVE HUMIDITY OM / AT 0800	1400	2000	BEWOLKTHEID IN OKTAS/OCTAS CLOUDINESS OM / AT 0800	1400	2000	AANTAL DAE MET NUMBER OF DAYS WITH DONDER/THUNDER	HAEL / HAIL	SNEEU / SNOW	MIS / FOG	SONSKYNDUUR / SUNSHINE DURATION GEMIDDELDE DAELIKSE URE (S) AVERAGE DAILY HOURS	AS % VAN MOONTLIKE AS % OF POSSIBLE	AANTAL DAE MET NUMBERS OF DAYS WITH GEGEWE % VAN MOONTLIKE GIVEN % OF POSSIBLE 0%	1-10%	11-49%	50-89%	90-100%	WAARNEMINGS OBSERVATIONS
	mm	m/s																											
207/337				**QACHASNEK LESOTHO**						**φ 30° 7'S**						**λ 28°42'E**				**H 1972 M**				**HT 1,2 M**					
J	–	–	–	16,9	25,6	–	12,5	14,2	–	61	27	–	0,5	2,9	–	6	5	1	0	–	–	–	–	–	–	–	–	–	–
F	–	–	–	14,3	21,4	–	12,4	14,8	–	81	49	–	1,9	6,0	+	7	2	0	0	–	–	+	+	+	–	–	–	–	–
M	–	–	–	15,1	21,5	–	12,4	14,2	–	74	44	–	1,7	4,8	–	6	1	0	0	–	–	–	–	–	–	–	–	–	–
A	–	–	–	8,8	15,5	–	7,3	10,9	–	82	57	–	2,9	4,5	–	10	0	0	0	–	–	–	–	–	–	–	–	–	–
M	–	–	–	6,7	14,7	–	3,6	7,5	–	63	32	–	2,1	3,2	–	1	0	2	0	–	–	+	+	–	–	–	–	–	–
J	–	–	–	4,7	14,2	–	1,0	5,9	–	51	24	–	0,2	0,6	–	0	0	0	0	–	–	–	–	–	–	–	–	–	–
J	–	–	–	5,1	13,8	–	1,8	5,7	–	56	25	–	0,7	0,8	–	1	0	2	0	–	–	–	–	–	–	–	–	–	–
A	–	–	–	5,3	14,3	–	2,8	6,3	–	67	27	–	2,5	3,0	–	0	0	1	0	–	–	–	–	–	–	–	–	–	–
S	–	–	–	8,7	18,8	–	4,4	7,5	–	50	16	–	1,4	1,9	–	0	0	4	0	–	–	–	–	–	–	–	–	–	–
O	–	–	–	12,7	20,3	–	9,1	11,7	–	63	33	–	2,3	2,8	–	0	0	0	1	–	–	–	–	–	–	–	–	–	–
N	–	–	–	14,1	19,2	–	9,9	11,3	–	57	34	–	3,8	4,9	–	2	0	0	0	–	–	–	–	–	–	–	–	–	–
D	–	–	–	15,5	19,5	–	12,2	14,3	–	69	57	–	3,7	4,8	–	7	0	0	6	–	–	–	–	–	–	–	–	–	–
A	–	–	–	10,7	18,2	–	7,5	10,4	–	65	35	–	2,0	3,3	–	40	8	10	7	–	–	–	–	–	–	–	–	–	–
214/636				**OKIEP**						**φ 29°36'S**						**λ 17°52'E**				**H 918 M**				**HT 1,2 M**					
J	(12,9)	3,7	1,7	19,2	28,5	22,1	12,7	15,8	14,4	46	22	41	0,9	1,0	1,3	0	0	0	0	12,46	90	0	0	0	7	24	31		
F	(11,5)	3,5	1,9	19,8	29,1	23,3	14,0	17,3	16,0	56	28	45	1,7	2,0	2,0	3	0	0	0	9,93	76	2	0	3	9	14	28		
M	(9,4)	2,8	1,4	18,1	28,5	22,4	14,0	17,1	16,1	65	29	52	4,6	1,6	1,8	2	0	0	1	9,03	74	0	0	5	15	11	31		
A	(8,8)	3,3	2,2	17,8	26,6	21,5	12,5	15,6	14,4	54	27	45	1,9	1,6	1,3	1	0	0	0	9,99	88	0	0	0	8	22	30		
M	(5,1)	2,7	1,6	10,8	19,4	15,1	7,0	11,0	9,6	59	35	49	2,8	2,0	2,1	0	0	0	0	7,48	70	3	1	3	7	17	31		
J	(6,0)	2,9	1,9	11,9	20,0	15,4	6,5	10,7	9,1	49	26	41	1,8	1,5	1,0	1	0	0	2	8,92	87	0	0	0	13	17	30		
J	(4,8)	3,4	2,3	9,4	17,0	13,2	6,1	9,8	8,8	63	39	57	2,9	2,8	2,2	0	0	0	0	8,63	63	0	1	2	28	0	31		
A	(5,9)	3,2	1,8	9,3	17,7	13,8	5,7	9,8	8,7	60	35	50	1,8	1,8	1,9	0	0	0	2	9,17	83	0	0	3	9	19	31		
S	(6,9)	3,1	1,7	10,4	19,0	13,8	6,5	10,1	8,6	58	31	51	2,4	3,0	2,4	0	0	0	0	9,53	80	0	0	0	3	12	15	30	
O	(9,7)	3,3	1,8	16,3	24,9	19,4	11,0	13,9	12,5	52	26	43	2,3	1,9	2,2	2	0	0	2	11,02	86	0	0	1	14	16	31		
N	(12,7)	3,4	2,1	18,9	26,9	20,9	11,5	14,5	13,3	43	23	44	1,9	1,9	1,9	0	0	0	0	11,77	87	0	0	1	8	21	30		
D	(12,2)	3,9	2,2	19,4	26,9	21,4	12,9	15,8	14,0	48	30	45	2,1	1,9	2,3	1	0	0	0	11,78	84	0	0	3	7	21	31		
A	(8,8)	3,3	1,9	15,1	23,7	18,5	10,0	13,5	12,1	54	29	47	2,3	1,9	1,9	10	0	0	7	9,81	81	5	2	24	137	197	365		
224/430				**PRIESKA**						**φ 29°40'S**						**λ 22°45'E**				**H 933 M**				**HT 1,2 M**					
J	14,2	2,0	1,1	23,3	35,2	31,6	16,0	19,6	17,5	45	19	21	1,5	2,4	1,8	0	0	0	0	11,91	86	0	0	1	11	19	31		
F	9,5	1,5	0,6	20,6	32,1	27,9	17,2	20,9	18,6	72	36	41	3,3	3,8	3,1	1	0	0	0	9,70	76	0	0	4	11	13	28		
M	6,8	–	–	17,7	29,9	24,6	15,5	20,5	18,3	79	42	59	2,6	2,9	2,0	4	0	0	0	8,81	72	0	1	6	15	9	31		
A	3,9	–	–	12,2	25,3	18,0	–	18,1	15,0	–	48	72	2,5	3,2	1,9	5	0	0	0	8,76	77	0	0	2	28	0	30		
M	3,2	–	–	5,6	20,9	12,6	4,6	12,8	–	89	35	–	2,0	3,3	0,9	3	0	0	0	8,62	81	0	0	0	31	0	31		
J	3,0	–	–	2,1	20,5	11,4	–	12,2	7,7	–	34	58	1,9	1,5	1,3	0	0	0	0	8,08	79	0	1	0	28	1	30		
J	3,2	–	–	2,4	19,2	11,5	–	11,5	7,5	–	37	56	1,6	1,7	1,5	1	0	0	0	7,79	75	0	1	2	28	0	31		
A	4,8	–	–	3,8	19,6	13,0	–	11,3	8,1	–	34	50	1,8	1,7	0,6	0	0	0	0	8,85	80	0	0	2	28	1	31		
S	6,6	–	–	7,6	22,4	16,4	4,8	12,1	9,0	64	26	33	2,8	2,7	1,0	0	0	0	0	9,16	77	0	2	1	21	6	30		
O	8,5	–	–	15,2	28,6	23,3	11,4	17,2	14,4	62	29	35	2,2	2,5	2,1	2	0	0	0	10,44	82	0	0	3	20	8	31		
N	9,9	–	–	20,0	30,2	25,3	14,1	17,1	15,2	51	23	32	2,2	2,8	2,3	2	0	0	0	11,01	81	0	0	2	12	16	30		
D	8,7	1,6	0,9	21,4	30,3	26,3	16,5	19,2	17,1	60	35	39	2,6	3,4	3,2	4	0	0	0	10,69	76	1	0	2	15	13	31		
A	6,9	–	–	12,6	26,2	20,2	–	16,0	–	–	33	–	2,3	2,5	1,8	20	0	0	0	9,49	76	1	5	25	248	86	365		
229/556				**FAURESMITH*** **						**φ 29°46'S**						**λ 25°19'E**				**H 1373 M**				**HT 1,2 M**					
J	12,6	2,5	1,5	22,1	32,2	27,5	15,9	17,5	16,1	52	21	29	1,0	1,9	2,1	6	0	0	0	10,53	76	0	0	2	29	0	31		
F	6,8	2,2	1,2	18,7	27,8	22,7	15,3	17,8	16,5	71	37	54	3,6	3,9	3,4	8	0	0	0	8,01	61	2	1	4	20	1	28		
M	7,3	1,9	1,0	18,7	28,3	23,3	15,2	17,9	16,4	70	36	52	2,1	2,5	1,6	6	0	0	0	9,01	73	1	0	3	19	8	31		
A	4,1	1,4	0,9	12,7	21,8	16,3	10,8	14,7	12,6	80	45	65	1,9	3,0	1,9	3	0	0	0	8,35	74	1	0	4	18	7	30		
M	3,6	1,7	0,9	7,8	18,5	11,6	5,7	10,9	7,6	73	38	56	2,0	1,7	1,1	2	0	0	0	7,47	73	1	0	4	18	8	31		
J	3,4	1,5	1,1	5,4	18,1	9,9	3,0	9,8	5,7	68	30	51	0,9	0,8	1,0	1	0	0	0	6,74	66	1	0	4	24	1	30		
J	3,8	1,9	1,4	3,7	16,9	10,2	1,2	8,8	5,2	65	31	45	1,3	1,3	0,5	0	0	0	0	7,05	68	2	0	4	24	1	31		
A	4,0	1,9	1,2	5,4	17,0	11,0	3,2	9,1	6,1	71	35	50	1,7	1,9	0,5	1	1	1	0	7,96	72	0	2	3	13	13	31		
S	6,5	2,3	1,3	10,5	21,0	15,2	5,4	10,1	7,9	46	22	35	2,2	2,3	1,8	0	0	0	0	8,80	74	1	0	4	19	6	30		
O	9,2	2,5	1,3	16,9	25,8	20,7	11,5	14,2	12,3	53	26	36	1,8	2,0	1,2	2	0	0	0	10,07	79	0	0	4	21	6	31		
N	–	2,7	1,4	18,3	29,7	21,7	12,9	14,6	12,9	54	30	36	1,6	3,3	2,2	3	1	0	0	9,98	73	0	0	5	25	0	30		
D	–	2,4	1,1	19,4	26,7	23,0	15,1	16,3	15,3	64	34	44	2,4	3,6	2,8	10	0	0	0	9,63	69	2	0	3	26	0	31		
A	–	2,1	1,2	13,3	23,3	17,8	9,6	13,5	11,2	64	32	46	1,9	2,3	1,7	42	2	1	0	8,63	71	11	3	44	256	51	365		
233/ 44				**HEPENER – TNK*** **						**φ 29°44'S**						**λ 27° 2'E**				**H 1447 M**				**HT 1,2 M**					
J	9,9	2,2	1,2	20,7	30,9	25,3	15,8	17,9	16,1	60	28	38	1,8	4,0	2,9	8	1	0	0	10,26	74	0	0	4	15	12	31		
F	6,7	1,9	1,3	17,9	26,1	21,1	13,2	18,5	16,2	76	49	62	3,9	5,7	5,0	9	1	0	0	7,80	59	1	3	2	19	3	28		
M	7,1	1,6	0,8	17,0	26,9	21,8	14,3	17,9	16,1	75	38	57	3,1	4,4	2,7	7	0	0	2	8,99	73	0	2	1	19	9	31		
A	3,8	1,0	0,4	10,1	21,2	15,2	8,9	14,4	11,9	86	46	68	3,7	4,7	2,2	3	0	0	0	8,01	70	0	1	5	23	1	30		
M	3,5	–	–	3,7	18,2	11,6	2,1	10,1	–	76	35	–	2,5	2,7	1,2	1	0	0	0	7,52	71	0	0	6	18	7	31		
J	2,7	–	–	-0,6	17,5	9,8	-1,9	9,3	5,0	78	31	45	1,7	1,5	0,6	0	0	0	0	7,92	77	0	0	2	28	0	30		
J	2,9	–	–	-0,6	16,4	9,5	-2,0	8,7	4,3	76	33	44	1,5	1,5	0,3	1	0	0	0	8,15	78	0	0	0	2	29	31		
A	4,2	–	–	3,5	15,8	11,0	1,7	8,8	6,3	77	40	52	2,7	2,7	1,1	4	0	1	4	7,42	67	2	2	4	15	8	31		
S	6,1	–	–	6,7	21,0	14,3	3,3	10,6	7,7	60	26	39	2,5	2,9	1,5	0	0	0	0	8,27	69	2	1	4	19	4	30		
O	7,0	2,0	1,4	14,3	24,7	19,2	10,6	14,7	12,4	64	33	45	2,2	3,1	1,9	3	0	0	2	9,25	74	0	0	3	26	2	31		
N	9,3	2,4	1,7	16,5	29,4	19,5	12,3	15,2	12,7	61	32	46	2,3	4,7	3,3	6	0	0	0	9,48	70	0	0	7	17	6	30		
D	9,5	2,1	1,7	18,0	28,4	21,3	14,8	17,5	15,7	73	41	57	3,7	5,2	3,5	7	0	0	0	8,51	61	1	1	5	24	0	31		
A	6,1	–	–	10,6	22,5	16,6	7,9	13,6	–	72	38	–	2,6	3,6	2,2	49	2	1	8	8,47	70	6	10	43	225	81	365		

***Stasie verskuif; kyk na bl. XX/Station shifted; see p. XX

TV 4 / 109

TABEL II

TABLE II

GEMIDDELDE DAELIKSE WAARDES VAN / AVERAGE DAILY VALUES OF

AANTAL DAE MET / NUMBER OF DAYS WITH

SONSKYNDUUR / SUNSHINE DURATION

MAAND / MONTH	VERDAMPING (A-PAN) EVAPORATION (A-PAN)	WINDSPOED WIND SPEED		DROËBOL-TEMPERATUUR DRY BULB TEMPERATURE			NATBOL-TEMPERATUUR WET BULB TEMPERATURE			% RELATIEWE VOGTIGHEID % RELATIVE HUMIDITY			BEWOLKTHEID CLOUDINESS IN OKTAS/OCTAS			DONDER / THUNDER	HAEL / HAIL	SNEEU / SNOW	MIS / FOG	GEMIDDELDE DAELIKSE SONSKYNDUUR (S) AVERAGE DAILY HOURS	AS % VAN MOONTLIKE AS % OF POSSIBLE	AANTAL DAE MET NUMBERS OF DAYS WITH GEGEWE % VAN MOONTLIKE GIVEN % OF POSSIBLE					WAARNEMINGS OBSERVATIONS
		DOORDAS BY DAY	DORNAG BY NIGHT	OM / AT			OM / AT			0800	1400	2000	0800	1400	2000							0%	1-10%	11-49%	50-89%	90-100%	
	mm	m/s		0800	1400	2000	0800	1400	2000																		

236/121 THABA TSEKA – PARAY MISSION ϕ 29°31'S λ 28°35'E H 2377 M HT 1,2 M

J	–	–	–	17,3	26,0	–	12,1	13,9	–	54	22	–	2,1	4,4	–	13	0	0	2	–	–	–	–	–	–	–	–	
F	–	–	–	13,3	19,9	–	11,1	13,4	–	77	47	–	3,3	4,9	–	12	1	0	5	–	–	–	–	–	–	–	–	
M	–	–	–	13,9	21,9	–	11,4	14,5	–	72	43	–	3,2	3,7	–	2	0	0	1	–	–	–	–	–	–	–	–	
A	–	–	–	8,3	18,4	–	6,6	11,0	–	79	50	–	3,0	3,9	–	–	–	–	–	–	–	–	–	–	–	–	–	
M	–	–	–	5,3	14,5	–	2,4	7,2	–	60	31	–	1,4	2,5	–	–	–	–	–	–	–	–	–	–	–	–	–	
J	–	–	–	0,9	13,0	–	-0,2	5,3	–	85	24	–	1,0	1,1	–	–	–	–	–	–	–	–	–	–	–	–	–	
J	–	–	–	1,0	12,6	–	-0,4	4,4	–	78	19	–	1,6	1,1	–	–	–	–	–	–	–	–	–	–	–	–	–	
A	–	–	–	2,5	10,8	–	0,3	4,8	–	65	35	–	1,4	1,7	–	0	0	3	1	–	–	–	–	–	–	–	–	
S	–	–	–	8,0	17,6	–	3,4	7,5	–	44	17	–	1,9	2,4	–	0	0	1	0	–	–	–	–	–	–	–	–	
O	–	–	–	12,8	20,6	–	8,1	10,4	–	51	23	–	1,8	2,8	–	–	–	–	–	–	–	–	–	–	–	–	–	
N	–	–	–	13,7	19,5	–	9,2	11,0	–	54	32	–	2,3	3,9	–	8	0	0	0	–	–	–	–	–	–	–	–	
D	–	–	–	15,0	20,7	–	11,2	12,9	–	54	38	–	3,0	4,0	–	–	2	0	0	–	–	–	–	–	–	–	–	
A	–	–	–	9,3	17,6	–	6,3	9,7	–	64	32	–	2,2	3,0	–	–	–	–	–	–	–	–	–	–	–	–	–	

237/591 WATERFORD ϕ 29°51'S λ 29°20'E H 1643 M HT 1,2 M

J	5,5	2,1	0,8	17,2	22,3	15,8	14,8	16,8	14,3	79	62	87	4,7	5,4	5,6	15	0	0	0	6,94	50	1	2	11	17	0	31	
F	5,2	1,6	0,7	15,3	21,3	15,5	13,7	16,0	14,1	85	60	87	4,7	5,5	(6,4)	17	5	0	0	6,57	50	2	1	5	20	0	28	
M	4,4	1,5	0,8	15,6	22,6	15,9	14,3	17,0	14,7	88	59	89	5,0	5,3	5,6	15	1	0	9	5,95	48	2	1	11	16	1	31	
A	2,7	1,3	0,5	9,1	17,9	10,9	8,5	12,4	9,7	92	54	87	3,9	4,8	(4,7)	5	0	0	4	6,06	53	5	1	7	9	8	30	
M	2,9	1,4	0,6	5,5	17,0	8,1	4,1	9,6	6,1	83	38	76	3,3	3,7	2,7	2	0	0	10	7,23	70	1	1	7	12	10	31	
J	2,8	1,3	0,5	0,1	17,8	4,7	-0,7	8,7	1,9	85	25	62	0,7	0,9	(0,2)	0	0	0	0	9,30	91	0	0	0	5	25	30	
J	3,1	1,5	0,7	1,2	17,5	5,6	-0,2	8,1	2,4	78	25	60	2,3	1,6	1,9	0	0	0	4	8,70	83	0	1	1	11	18	31	
A	3,3	1,7	0,8	4,4	15,7	6,3	2,7	8,0	3,8	78	36	68	2,9	3,3	(3,0)	0	0	2	0	7,31	66	3	1	5	12	10	31	
S	5,0	2,3	1,0	9,0	18,6	9,9	6,3	10,1	7,1	73	38	71	3,3	3,9	4,3	4	0	4	6	7,82	66	3	2	1	18	6	30	
O	5,2	2,1	1,0	13,8	20,8	12,8	10,9	13,3	10,6	73	45	78	3,7	4,7	4,3	8	2	0	0	7,69	60	1	3	2	22	3	31	
N	5,1	2,4	1,0	14,3	20,5	12,9	11,6	13,7	11,6	75	49	87	5,3	5,6	5,1	13	2	0	4	6,25	46	4	1	11	14	0	30	
D	5,1	2,2	0,8	15,8	19,6	14,5	13,6	15,1	13,3	80	60	88	4,9	6,1	6,0	11	1	0	0	5,72	41	1	4	12	14	0	31	
A	4,2	1,8	0,8	10,1	19,3	11,1	8,3	12,4	9,1	81	46	78	3,7	4,2	(4,1)	90	11	6	37	7,13	59	23	18	73	170	81	365	

239/482 CEDARA – AGR ϕ 29°32'S λ 30°17'E H 1067 M HT 1,2 M

J	(4,9)	2,1	1,2	18,1	23,3	17,7	16,4	18,8	16,2	83	68	87	5,8	5,4	6,9	4	0	0	4	4,78	35	7	6	6	11	1	31	
F	(4,3)	–	–	18,0	22,6	(18,0)	16,1	18,2	(16,9)	82	66	(90)	5,0	5,3	(7,9)	6	0	0	3	6,24	47	2	3	9	12	2	28	
M	(4,6)	–	–	18,4	24,7	(18,2)	16,9	20,0	(17,3)	86	66	(92)	4,4	4,3	(6,5)	7	0	0	2	6,34	52	5	0	7	18	1	31	
A	(2,8)	1,6	0,5	12,9	20,1	13,6	11,8	15,1	12,9	88	60	90	3,5	3,9	4,5	4	2	0	5	6,62	58	4	2	5	11	8	30	
M	(3,2)	1,8	0,6	10,1	18,9	11,2	8,6	12,7	9,9	82	49	85	2,8	3,1	3,9	1	2	0	0	6,75	63	1	2	4	16	8	31	
J	(3,2)	1,4	0,5	6,1	19,1	9,0	4,5	11,1	6,7	79	35	72	1,2	1,0	1,5	0	0	0	0	8,82	86	0	0	0	11	19	30	
J	(3,4)	–	–	6,7	(19,7)	–	4,6	(10,7)	–	78	(31)	–	2,1	(1,1)	–	0	0	0	0	8,26	79	1	0	3	14	13	31	
A	(3,9)	2,1	0,8	8,5	18,0	10,2	6,3	10,6	7,9	72	41	74	2,8	3,3	3,9	1	0	0	0	6,73	61	3	3	6	10	9	31	
S	(4,1)	2,3	0,8	11,2	18,9	12,2	9,4	12,3	10,3	81	51	81	5,0	4,0	5,2	2	0	0	5	5,37	45	7	2	6	10	5	30	
O	(5,2)	2,7	1,2	15,0	21,2	14,5	12,7	15,0	13,0	78	55	86	4,4	4,1	4,8	4	0	0	0	7,44	58	6	1	2	18	4	31	
N	(5,1)	2,7	1,2	16,5	21,1	14,9	14,2	16,3	14,1	79	63	92	5,0	4,8	6,5	9	1	0	4	6,31	46	5	2	8	12	3	30	
D	(4,6)	2,4	0,9	17,6	22,3	16,6	15,6	17,8	15,7	81	66	91	4,7	5,1	6,5	11	1	0	0	5,76	41	3	4	11	12	1	31	
A	(4,1)	–	–	13,3	(20,8)	–	11,4	(14,9)	–	80	(54)	–	3,9	(3,8)	–	49	6	0	23	6,62	55	44	25	67	155	74	365	

240/808 LOUIS BOTHA – WK ϕ 29°58'S λ 30°57'E H 8 M HT 1,2 M

J	6,2	–	–	23,4	25,7	23,2	20,9	22,0	21,3	79	71	83	5,2	4,8	6,9	6	0	0	0	5,31	38	7	3	8	13	0	31	
F	6,6	–	–	23,5	26,3	24,1	21,0	22,4	22,0	79	70	82	5,1	4,7	6,7	4	0	0	0	6,14	47	3	2	11	12	0	28	
M	5,5	–	–	24,1	26,8	24,4	21,6	23,1	22,2	80	71	82	5,1	4,3	6,4	4	0	0	0	5,57	45	4	2	10	15	0	31	
A	4,4	–	–	19,6	24,6	20,9	17,5	20,1	18,8	80	65	81	3,0	3,3	3,8	1	0	0	0	6,86	60	3	0	6	20	1	30	
M	3,6	–	–	17,0	22,9	18,6	14,1	18,0	16,2	72	59	77	2,4	2,9	3,1	1	0	0	0	6,85	67	1	2	5	23	0	31	
J	3,1	–	–	13,4	23,2	16,9	11,5	16,7	14,7	78	49	79	1,8	1,1	1,1	0	0	0	0	7,80	76	0	0	2	28	0	30	
J	3,5	–	–	13,2	21,9	16,4	11,0	15,8	14,0	76	51	77	1,6	1,8	2,8	0	0	0	0	7,27	70	2	0	4	21	4	31	
A	3,3	–	–	15,0	20,5	16,4	13,0	16,5	14,4	79	65	79	3,3	4,0	3,6	2	0	0	1	6,08	55	5	1	9	12	4	31	
S	4,1	–	–	17,4	21,1	18,4	14,9	17,1	16,3	75	66	80	4,9	4,6	5,3	1	0	0	3	4,55	38	4	6	9	11	0	30	
O	5,4	–	–	20,2	22,9	20,2	17,6	19,0	18,3	77	68	83	4,4	3,9	5,2	2	0	0	0	6,75	53	5	3	5	11	7	31	
N	6,4	–	–	21,8	23,3	20,9	18,9	20,1	19,0	75	74	83	5,2	5,3	6,4	4	0	0	0	6,20	46	4	4	7	14	1	30	
D	7,4	–	–	22,4	24,7	22,3	19,9	20,7	19,9	79	71	76	5,0	4,7	6,3	4	1	0	1	6,62	47	4	2	11	13	1	31	
A	5,0	–	–	19,3	23,7	20,2	16,8	19,3	18,1	77	65	80	3,9	3,8	4,8	29	1	0	5	6,33	52	42	25	87	193	18	365	

241/ 72 MOUNT EDGECOMBE ϕ 29°42'S λ 31° 3'E H 104 M HT 1,2 M

J	–	–	–	23,1	25,4	–	20,7	21,6	–	80	70	–	5,3	4,8	–	4	0	0	0	5,42	39	4	4	11	12	0	31	
F	–	–	–	22,8	25,8	–	20,7	22,1	–	82	71	–	4,6	4,7	–	6	0	0	0	6,47	49	1	2	12	12	1	28	
M	–	–	–	23,3	26,2	–	21,5	22,7	–	84	73	–	4,5	4,4	–	3	0	0	0	6,16	50	1	4	11	14	1	31	
A	–	–	–	18,8	23,5	–	17,1	19,5	–	83	67	–	3,0	2,9	–	4	0	0	0	7,31	64	1	2	5	14	8	30	
M	–	–	–	16,7	22,1	–	13,8	17,3	–	71	59	–	2,4	2,8	–	0	0	0	0	6,85	64	0	2	6	19	4	31	
J	–	–	–	14,3	22,2	–	11,3	16,0	–	68	50	–	2,0	0,9	–	0	0	0	0	8,06	78	0	0	3	23	4	30	
J	–	–	–	13,5	20,9	–	11,0	15,0	–	73	50	–	1,4	1,7	–	0	0	0	0	7,64	73	0	2	4	17	8	31	
A	–	–	–	14,5	20,2	–	12,2	15,5	–	75	60	–	3,6	3,5	–	1	0	0	0	6,47	58	2	3	8	10	8	31	
S	–	–	–	16,9	20,5	–	14,6	16,6	–	76	66	–	4,7	4,5	–	1	0	0	0	4,94	41	3	7	7	13	0	30	
O	–	–	–	19,9	22,6	–	17,2	18,4	–	75	66	–	4,8	4,0	–	1	0	0	0	7,30	57	3	0	7	18	3	31	
N	–	–	–	21,5	23,2	–	18,5	19,6	–	74	71	–	5,2	5,7	–	3	0	0	0	6,11	45	1	5	8	15	1	30	
D	–	–	–	22,1	24,3	–	19,4	20,4	–	77	69	–	5,5	5,4	–	4	0	0	0	6,18	44	3	1	13	13	1	31	
A	–	–	–	18,9	23,1	–	16,5	18,7	–	77	64	–	3,9	3,8	–	27	0	0	0	6,58	54	19	32	95	180	39	365	

TABEL II

TABLE II

GEMIDDELDE DAELIKSE WAARDES VAN / AVERAGE DAILY VALUES OF

MAAND / MONTH	VERDAMPING (A-PAN) EVAPORATION (A-PAN)	WINDSPOED WIND SPEED		DROËBOL-TEMPERATUUR DRY BULB TEMPERATURE IN °C OM / AT			NATBOL-TEMPERATUUR WET BULB TEMPERATURE IN °C OM / AT			% RELATIEWE VOGTIGHEID % RELATIVE HUMIDITY OM / AT			BEWOLKTHEID CLOUDINESS IN OKTAS/OCTAS OM / AT		
		DOORDAG BY DAY	OORNAG BY NIGHT	0800	1400	2000	0800	1400	2000	0800	1400	2000	0800	1400	2000
	mm	m/s		0800	1400	2000	0800	1400	2000						

AANTAL DAE MET NUMBER OF DAYS WITH

DONDER / THUNDER	HAEL / HAIL	SNEEU / SNOW	MIS / FOG
⛈	▲	✱	≡

SONSKYNDUUR / SUNSHINE DURATION

GEMIDDELDE DAELIKSE URE / AVERAGE DAILY HOURS	AS % VAN MOONTLIKE / AS % OF POSSIBLE	AANTAL DAE MET NUMBERS OF DAYS WITH GEGEWE % VAN MOONTLIKE GIVEN % OF POSSIBLE					WAARNEMINGS OBSERVATIONS
		0%	1-10%	11-49%	50-89%	90-100%	

242/644 PORT NOLLOTH – VRT — B 29°14'S — λ 16°52'E — H — M — HT 1,2 M

J	–	–	–	14,7	18,5	16,5	14,1	16,7	15,8	93	83	92	4,3	0,8	2,1	0	0	0	19	–	–	–	–	–	–	–
F	–	–	–	15,8	19,0	17,7	15,3	17,5	17,0	95	86	93	6,2	3,5	3,9	1	0	0	18	–	–	–	–	–	–	–
M	–	–	–	15,3	18,0	16,7	14,7	16,5	16,0	94	86	93	5,8	3,5	3,9	0	0	0	24	–	–	–	–	–	–	–
A	–	–	–	14,5	18,1	14,2	13,2	15,8	14,9	89	81	89	5,4	4,0	4,7	0	0	0	18	–	–	–	–	–	–	–
M	–	–	–	11,4	15,8	13,5	9,8	13,9	12,3	83	82	87	3,2	3,0	2,5	0	0	0	14	–	–	–	–	–	–	–
J	–	–	–	11,8	18,5	14,4	9,2	14,3	12,2	74	68	79	3,0	2,5	2,3	0	0	0	9	–	–	–	–	–	–	–
J	–	–	–	11,1	15,7	13,4	9,6	13,3	11,7	85	79	86	4,7	4,0	3,0	0	0	0	12	–	–	–	–	–	–	–
A	–	–	–	9,8	15,4	12,9	8,8	13,3	11,9	88	80	88	3,9	2,8	3,0	0	0	0	9	–	–	–	–	–	–	–
S	–	–	–	10,3	15,2	12,9	9,3	12,6	11,7	87	76	87	3,7	3,1	2,9	0	0	0	6	–	–	–	–	–	–	–
O	–	–	–	13,4	18,0	14,8	12,4	15,2	13,7	90	77	89	4,2	2,7	3,5	0	0	0	10	–	–	–	–	–	–	–
N	–	–	–	14,2	17,2	15,4	13,5	15,5	14,6	92	84	91	4,8	2,9	3,7	0	0	0	9	–	–	–	–	–	–	–
D	–	–	–	14,9	17,7	16,3	14,2	16,2	15,4	93	85	91	5,2	3,0	3,6	0	0	0	18	–	–	–	–	–	–	–
A	–	–	–	13,1	17,3	15,1	12,0	15,1	13,9	89	81	89	4,5	3,0	3,3	1	0	0	166	–	–	–	–	–	–	–

247/668 POFADDER – SKL — B 29° 8'S — λ 19°23'E — H 984 M — HT 1,2 M

J	–	3,5	4,5	19,9	31,1	29,3	–	–	–	–	–	–	1,3	1,2	1,5	0	0	0	0	12,38	90	0	0	0	4	27	31
F	14,4	3,4	3,5	20,1	29,3	27,8	–	–	–	–	–	–	2,0	2,3	3,2	0	0	0	0	10,89	83	0	1	2	8	17	28
M	12,1	2,8	2,3	18,5	28,1	25,9	15,8	18,9	17,9	77	41	49	2,0	1,8	2,3	8	0	0	2	10,30	84	0	0	2	12	17	31
A	9,3	3,3	1,9	15,7	25,2	22,0	12,9	–	15,6	74	–	50	1,4	–	1,6	8	0	0	0	10,20	90	0	0	1	6	23	30
M	5,8	2,6	1,3	8,7	18,6	14,3	5,9	11,2	8,9	65	36	48	2,0	(1,9)	1,6	2	0	0	0	9,30	87	0	0	2	6	23	31
J	6,5	2,4	1,7	8,5	19,3	14,1	5,2	10,9	8,1	58	31	41	1,7	(1,8	1,0)	1	0	0	0	8,62	84	0	0	4	5	21	30
J	7,3	2,9	1,7	8,2	20,9	12,5	5,4	10,1	8,2	67	41	55	1,8	(2,4)	1,7	1	0	0	0	8,06	77	1	0	4	8	18	31
A	9,2	2,8	2,1	7,4	18,3	13,7	4,3	10,3	8,0	62	33	46	1,4	(1,4)	1,0	0	0	0	0	10,02	90	0	0	1	5	25	31
S	12,6	3,5	2,3	10,1	20,3	16,5	6,1	11,2	9,3	56	27	35	2,3	1,8	1,5	0	0	0	3	10,27	86	0	0	2	8	20	30
O	14,8	3,5	3,0	16,0	25,9	22,4	11,1	15,0	13,4	55	27	32	1,7	1,9	1,8	1	0	0	0	11,31	89	0	0	0	11	20	31
N	18,0	3,2	3,4	18,9	28,5	25,7	12,1	15,5	14,3	44	21	24	1,5	1,7	2,1	0	0	0	0	11,89	88	0	0	1	9	20	30
D	17,2	3,6	3,4	19,7	28,5	26,1	13,8	17,3	16,1	51	30	34	2,3	2,4	2,8	2	0	0	0	11,10	80	0	1	3	11	16	31
A	–	3,1	2,6	14,3	24,2	20,9	–	–	–	–	–	–	1,8	–	(1,8	1	2	3	0	5	10,36	86	1	2	22	93	247	365

253/363 BOEGOEBERGDAM – IRR — B 29° 3'S — λ 22°13'E — H 891 M — HT 1,2 M

J	–	–	–	24,5	34,7	–	14,6	17,7	–	30	13	–	0,8	1,5	–	–	–	–	–	–	–	–	–	–
F	–	–	–	22,9	31,8	–	17,2	19,3	–	55	28	–	2,3	4,2	–	–	–	–	–	–	–	–	–	–
M	–	–	–	20,6	30,4	–	16,9	20,2	–	68	37	–	2,5	3,0	–	–	–	–	–	–	–	–	–	–
A	–	–	–	15,4	25,5	–	13,6	17,5	–	80	43	–	2,6	3,4	–	–	–	–	–	–	–	–	–	–
M	–	–	–	8,2	21,5	–	6,2	12,9	–	74	33	–	1,3	1,3	–	–	–	–	–	–	–	–	–	–
J	–	–	–	6,1	21,7	–	3,1	12,2	–	58	27	–	1,4	1,7	–	–	–	–	–	–	–	–	–	–
J	–	–	–	6,8	19,9	–	4,2	11,3	–	65	30	–	1,1	1,4	–	–	–	–	–	–	–	–	–	–
A	–	–	–	7,8	20,7	–	5,2	11,8	–	66	29	–	1,3	1,0	–	–	–	–	–	–	–	–	–	–
S	–	–	–	11,1	22,6	–	7,1	13,2	–	54	29	–	2,3	2,4	–	–	–	–	–	–	–	–	–	–
O	–	–	–	18,5	28,5	–	12,3	15,7	–	45	21	–	1,5	2,2	–	–	–	–	–	–	–	–	–	–
N	–	–	–	22,3	30,8	–	15,0	17,9	–	43	24	–	1,5	2,3	–	–	–	–	–	–	–	–	–	–
D	–	–	–	23,2	30,9	–	16,1	18,6	–	45	27	–	1,8	3,4	–	–	–	–	–	–	–	–	–	–
A	–	–	–	15,6	26,6	–	11,0	15,7	–	57	28	–	1,7	2,3	–	–	–	–	–	–	–	–	–	–

258/213 DRIEPLOTTE – AGR — B 29° 3'S — λ 24°38'E — H 1122 M — HT 1,2 M

J	–	–	–	–	–	–	–	–	–	–	–	–	–	–	–	–	–	–	–	–	–	–	–	–
F	–	–	–	–	–	–	–	–	–	–	–	–	–	–	–	–	–	–	–	–	–	–	–	–
M	–	–	–	–	–	–	–	–	–	–	–	–	–	–	–	–	–	–	–	–	–	–	–	–
A	–	–	–	13,0	23,0	–	11,8	16,0	–	87	47	–	1,9	2,8	–	8	0	0	2	–	–	–	–	–	–
M	–	–	–	6,8	20,0	–	5,3	12,0	–	80	36	–	2,3	1,4	–	2	0	0	0	–	–	–	–	–	–
J	–	–	–	3,3	19,6	–	1,9	12,0	–	79	38	–	1,2	1,1	–	0	0	0	0	–	–	–	–	–	–
J	–	–	–	2,6	18,7	–	1,1	11,4	–	76	39	–	1,7	1,0	–	0	0	0	0	–	–	–	–	–	–
A	–	–	–	5,1	18,7	–	3,3	11,3	–	74	38	–	1,2	1,2	–	3	0	0	0	–	–	–	–	–	–
S	–	–	–	9,8	22,7	–	–	–	–	–	–	–	1,6	1,4	–	4	0	0	0	–	–	–	–	–	–
O	–	–	–	17,5	27,1	–	12,8	16,5	–	58	31	–	1,5	2,0	–	4	0	0	0	–	–	–	–	–	–
N	–	–	–	20,5	(27,0)	–	14,6	(16,7)	–	52	(33)	–	1,4	(3,3)	–	5	1	0	0	–	–	–	–	–	–
D	–	–	–	21,2	29,7	–	16,5	18,7	–	61	33	–	1,9	2,5	–	3	0	0	0	–	–	–	–	–	–
A	–	–	–	–	–	–	–	–	–	–	–	–	–	–	–	–	–	–	–	–	–	–	–	–

261/516 J.B.M. HERTZOG – HK — B 29° 6'S — λ 26°18'E — H 1351 M — HT 1,2 M

J	13,5	–	–	22,0	32,4	26,3	16,2	17,9	15,8	56	22	34	2,2	3,6	2,9	5	0	0	0	10,27	75	0	0	5	15	11	31
F	8,5	–	–	18,2	26,5	21,4	15,4	18,0	16,3	75	45	62	3,5	5,5	4,4	9	0	0	0	8,04	61	2	1	4	16	5	28
M	6,9	–	–	17,5	27,5	22,0	15,4	18,2	18,5	80	41	57	3,3	4,2	3,1	7	0	0	0	8,65	71	0	2	1	19	9	31
A	4,2	–	–	11,5	21,8	15,2	10,4	14,7	12,3	88	46	71	3,1	4,7	3,3	4	0	0	0	8,18	72	0	2	2	21	5	30
M	3,9	–	–	4,6	19,1	10,2	3,4	10,7	6,3	77	33	56	2,6	2,7	1,5	0	0	0	0	8,60	81	0	0	3	15	13	31
J	3,7	–	–	0,8	18,3	8,3	-0,5	9,9	4,4	77	30	51	1,8	1,5	1,2	0	0	0	0	8,83	86	0	1	1	6	22	30
J	3,7	–	–	0,4	17,1	8,1	-1,0	9,0	4,0	76	32	50	1,7	1,6	1,4	0	0	0	0	8,76	84	0	0	3	8	20	31
A	4,6	–	–	3,7	17,0	10,2	2,3	9,4	5,8	80	38	52	2,4	2,5	1,2	3	0	0	1	8,65	78	0	1	5	5	20	31
S	7,8	–	–	9,0	22,0	14,9	5,1	11,5	7,9	54	26	36	2,6	3,0	2,2	2	0	0	0	9,15	77	1	0	4	11	14	30
O	8,6	–	–	15,8	25,5	19,6	11,7	15,1	12,8	62	31	46	2,7	3,2	2,8	2	0	0	1	10,26	80	0	0	2	15	14	31
N	9,7	–	–	18,1	25,7	20,4	13,3	15,2	13,0	59	33	43	3,2	4,8	3,4	5	0	0	0	10,03	74	0	0	6	13	11	30
D	8,9	–	–	19,1	26,7	21,3	15,3	17,2	15,5	68	38	54	4,2	4,8	4,4	9	0	0	0	8,78	63	1	2	4	15	9	31
A	7,0	–	–	11,7	23,3	16,5	8,9	13,9	10,9	71	35	51	2,8	3,5	2,7	46	0	0	5	9,02	74	4	9	40	159	153	365

IV 4 / 100

GEMIDDELDE DAELIKSE WAARDES VAN / AVERAGE DAILY VALUES OF

MAAND : MONTH	VERDAMPING (A-PAN) EVAPORATION (A-PAN)	WINDSPOED WIND SPEED		DROËBOL-TEMPERATUUR DRY BULB TEMPERATURE IN °C			NATBOL-TEMPERATUUR WET BULB TEMPERATURE IN °C			% RELATIEWE VOGTIGHEID % RELATIVE HUMIDITY			BEWOLKTHEID CLOUDINESS IN OKTAS/OCTAS		
		OORDAG BY DAY	OORNAG BY NIGHT	OM / AT			OM / AT			OM / AT			OM / AT		
	mm	m / s		0800	1400	2000	0800	1400	2000	0800	1400	2000	0800	1400	2000

AANTAL DAE MET NUMBER OF DAYS WITH

DONDER / THUNDER	HAEL / HAIL	SNEEU / SNOW	MIS / FOG

SONSKYNDUUR / SUNSHINE DURATION

GEMIDDELDE DAELIKSE URE AVERAGE DAILY HOURS	AS % VAN MOONTLIKE AS % OF POSSIBLE	AANTAL DAE MET NUMBERS OF DAYS WITH GEGEWE % VAN MOONTLIKE GIVEN % OF POSSIBLE					WAARNEMINGS OBSERVATIONS
		0%	1-10%	11-49%	50-89%	90-100%	

263/859 MASERU LESOTHO B 29°19'S λ 27°29'E H 1528 M HT 1,2 M

J	–	–	–	21,5	31,5	–	15,3	17,6	–	51	22	–	2,2	4,0	–	–	0	0	0	10,10	73	0	0	3	25	3	31
F	–	–	–	17,5	24,2	–	14,9	17,0	–	76	47	–	4,4	5,8	–	–	–	–	–	7,47	57	2	1	5	16	4	28
M	–	–	–	17,6	26,1	–	15,0	17,4	–	76	41	–	3,9	4,9	–	–	0	0	2	8,55	70	0	1	3	21	6	31
A	–	–	–	11,9	20,4	–	10,4	13,5	–	83	45	–	3,5	4,4	–	–	–	–	3	7,28	64	1	0	6	23	0	30
M	–	–	–	5,8	18,4	–	3,8	10,0	–	73	31	–	3,0	3,5	–	–	0	0	5	7,61	71	0	0	4	26	1	31
J	–	–	–	2,3	17,3	–	0,4	8,7	–	70	27	–	2,0	1,9	–	–	0	0	11	8,08	79	0	0	1	29	0	30
J	–	–	–	–	16,4	–	–	7,9	–	–	26	–	–	1,5	–	–	0	0	5	7,82	75	0	0	2	29	0	31
A	–	–	–	–	16,6	–	–	8,8	–	–	31	–	–	3,4	–	–	0	1	4	7,49	68	1	1	5	20	2	29
S	–	–	–	12,6	21,3	–	6,9	10,6	–	41	22	–	2,9	3,9	–	–	–	–	–	7,68	64	0	1	6	23	0	30
O	–	–	–	17,5	24,8	–	12,2	14,7	–	53	31	–	2,4	3,7	–	–	0	0	0	9,26	72	0	0	3	23	5	31
N	–	–	–	16,9	24,8	–	12,4	14,8	–	59	32	–	2,8	4,8	–	–	0	0	0	9,45	70	0	0	6	16	8	30
D	–	–	–	18,9	25,4	–	14,8	17,5	–	64	45	–	4,0	5,7	–	–	–	–	–	8,25	59	1	2	7	19	2	31
A	–	–	–	–	22,3	–	–	13,2	–	–	33	–	–	4,0	–	–	–	–	–	8,25	68	5	6	51	270	31	363

264/399 TEYATEYANENG LESOTHO B 29° 9'S λ 27°44'E H 1753 M HT 1,2 M

J	–	–	–	22,0	30,8	–	15,5	17,6	–	47	24	–	2,0	3,4	–	–	–	–	–	–	–	–	–	–	–	–	–
F	–	–	–	17,6	(24,0)	–	14,5	(17,0)	–	71	(48)	–	1,7	(2,4)	–	–	–	–	–	–	–	–	–	–	–	–	–
M	–	–	–	18,5	25,1	–	15,2	17,5	–	70	46	–	1,4	1,6	–	–	–	–	–	–	–	–	–	–	–	–	–
A	–	–	–	13,0	19,5	–	10,8	13,2	–	76	47	–	3,7	4,7	–	–	–	–	–	–	–	–	–	–	–	–	–
M	–	–	–	10,0	16,7	–	6,4	9,2	–	58	33	–	1,1	1,2	–	–	–	–	–	–	–	–	–	–	–	–	–
J	–	–	–	6,8	16,3	–	3,3	8,4	–	55	31	–	0,4	0,6	–	–	–	–	–	–	–	–	–	–	–	–	–
J	–	–	–	5,0	15,1	–	2,3	7,1	–	62	27	–	0,8	0,6	–	–	–	–	–	–	–	–	–	–	–	–	–
A	–	–	–	7,4	16,0	–	4,4	8,1	–	62	30	–	0,5	1,1	–	–	–	–	–	–	–	–	–	–	–	–	–
S	–	–	–	11,6	20,6	–	6,4	10,8	–	44	25	–	1,0	1,3	–	–	–	–	–	–	–	–	–	–	–	–	–
O	–	–	–	15,8	24,0	–	11,9	14,4	–	63	32	–	1,0	1,5	–	–	–	–	–	–	–	–	–	–	–	–	–
N	–	–	–	17,5	24,2	–	12,6	15,1	–	56	35	–	1,6	2,0	–	–	–	–	–	–	–	–	–	–	–	–	–
D	–	–	–	18,3	25,4	–	14,6	16,6	–	67	40	–	1,8	2,3	–	–	–	–	–	–	–	–	–	–	–	–	–
A	–	–	–	13,6	(21,5)	–	9,8	(12,9)	–	61	(35)	–	1,4	(1,9)	–	–	–	–	–	–	–	–	–	–	–	–	–

267/137 MOKHOTLONG LESOTHO B 29°17'S λ 29° 5'E H 2375 M HT 1,2 M

J	(10,2)	–	–	15,4	24,6	–	11,4	13,3	–	63	26	–	2,2	5,9	–	–	–	–	–	–	–	–	–	–	–	–	–
F	(5,4)	–	–	12,7	20,2	–	10,2	12,5	–	74	40	–	4,3	6,6	–	–	–	–	–	–	–	–	–	–	–	–	–
M	(5,8)	–	–	13,7	21,8	–	11,0	13,1	–	73	36	–	3,3	–	–	–	–	–	–	–	–	–	–	–	–	–	–
A	–	–	–	7,7	16,4	–	5,9	8,9	–	78	35	–	3,2	5,0	–	–	–	–	–	–	–	–	–	–	–	–	–
M	(4,5)	–	–	4,1	14,4	–	1,9	–	–	60	–	–	2,2	3,4	–	–	–	–	–	–	–	–	–	–	–	–	–
J	(3,3)	–	–	0,2	13,0	–	-1,4	5,2	–	74	27	–	1,2	2,0	–	–	–	–	–	–	–	–	–	–	–	–	–
J	(3,5)	–	–	-0,1	13,3	–	-1,5	4,8	–	73	22	–	1,7	1,4	–	–	–	–	–	–	–	–	–	–	–	–	–
A	(3,8)	–	–	1,9	11,7	–	-0,5	4,4	–	65	26	–	2,5	2,7	–	–	–	–	–	–	–	–	–	–	–	–	–
S	(6,6)	–	–	8,0	17,6	–	3,4	7,6	–	44	18	–	2,3	4,3	–	–	–	–	–	–	–	–	–	–	–	–	–
O	(5,2)	–	–	11,3	20,0	–	7,4	10,3	–	58	27	–	3,3	5,0	–	–	–	–	–	–	–	–	–	–	–	–	–
N	(4,6)	–	–	11,8	19,2	–	8,3	10,1	–	63	29	–	3,9	6,4	–	–	–	–	–	–	–	–	–	–	–	–	–
D	(4,6)	–	–	13,3	21,2	–	10,1	12,4	–	68	34	–	4,5	6,9	–	–	–	–	–	–	–	–	–	–	–	–	–
A	–	–	–	8,3	17,8	–	5,5	–	–	64	–	–	2,9	–	–	–	–	–	–	–	–	–	–	–	–	–	–

270/194 SEVEN OAKS - RYHILL B 29°14'S λ 30°37'E H 1065 M HT 1,2 M

J	–	–	–	18,3	23,5	–	16,3	18,9	–	83	66	–	5,1	5,0	–	–	–	–	–	–	–	–	–	–	–	–	–
F	–	–	–	18,2	23,1	–	16,3	18,8	–	83	67	–	4,4	4,9	–	–	–	–	–	–	–	–	–	–	–	–	–
M	–	–	–	18,7	24,0	–	16,6	19,0	–	81	64	–	4,9	4,8	–	–	–	–	–	–	–	–	–	–	–	–	–
A	–	–	–	14,2	19,6	–	13,0	15,1	–	87	63	–	3,0	4,3	–	–	–	–	–	–	–	–	–	–	–	–	–
M	–	–	–	11,3	18,2	–	9,4	13,0	–	79	56	–	2,8	3,3	–	–	–	–	–	–	–	–	–	–	–	–	–
J	–	–	–	9,6	18,4	–	7,3	11,3	–	72	40	–	1,8	0,8	–	–	–	–	–	–	–	–	–	–	–	–	–
J	–	–	–	9,2	18,0	–	7,2	10,5	–	76	39	–	2,0	1,6	–	–	–	–	–	–	–	–	–	–	–	–	–
A	–	–	–	10,7	17,0	–	7,5	–	–	67	–	–	3,1	3,4	–	–	–	–	–	–	–	–	–	–	–	–	–
S	–	–	–	12,5	18,7	–	9,9	–	–	76	–	–	4,7	4,1	–	–	–	–	–	–	–	–	–	–	–	–	–
O	–	–	–	15,8	20,9	–	13,0	14,8	–	72	56	–	4,0	3,1	–	–	–	–	–	–	–	–	–	–	–	–	–
N	–	–	–	17,0	21,5	–	14,2	16,7	–	74	64	–	4,7	4,2	–	–	–	–	–	–	–	–	–	–	–	–	–
D	–	–	–	17,8	21,4	–	15,7	17,3	–	81	68	–	5,1	5,5	–	–	–	–	–	–	–	–	–	–	–	–	–
A	–	–	–	14,4	20,4	–	12,2	–	–	78	–	–	3,8	3,7	–	–	–	–	–	–	–	–	–	–	–	–	–

274/ 34 ALEXANDER BAY - WK B 28°34'S λ 16°32'E H 21 M HT 1,2 M

J	10,6	–	–	17,0	22,9	19,2	15,7	18,1	17,4	87	60	82	3,6	0,6	1,7	0	0	0	8	11,50	84	0	0	0	19	12	31
F	9,5	–	–	17,9	23,5	19,8	17,1	19,3	18,4	91	66	86	5,5	1,9	3,9	1	0	0	11	9,51	73	0	0	3	23	2	28
M	7,8	–	–	16,4	22,6	18,8	15,7	18,1	17,4	93	63	87	5,2	1,9	2,6	0	0	0	8	8,90	73	0	0	3	21	7	31
A	7,4	–	–	15,1	24,5	17,9	13,6	17,4	15,5	86	51	79	4,8	1,4	3,6	0	0	0	17	8,49	74	0	1	2	16	11	30
M	5,5	–	–	11,4	21,1	15,0	9,8	14,8	12,8	83	51	77	3,4	1,6	2,1	0	0	0	15	8,33	78	0	1	2	16	12	31
J	4,5	–	–	11,7	21,8	15,2	9,0	14,2	12,1	74	44	72	2,9	1,6	2,5	0	0	0	9	7,92	76	0	2	1	14	13	30
J	4,2	–	–	11,3	18,5	14,0	9,7	13,7	12,0	84	60	81	4,2	2,6	2,9	1	0	0	16	6,96	66	1	0	14	9	10	31
A	5,4	–	–	10,0	18,3	13,4	8,9	13,3	11,7	88	56	81	4,1	1,6	2,8	0	0	0	15	8,36	75	0	0	5	15	11	31
S	6,8	–	–	11,5	18,8	13,9	10,1	13,3	11,8	84	53	78	4,1	1,9	2,3	0	0	0	5	9,44	79	0	0	4	12	14	30
O	8,4	–	–	14,2	21,4	16,2	12,6	15,5	14,0	84	53	78	3,8	1,6	2,9	2	0	0	4	10,13	79	0	0	2	14	15	31
N	9,3	–	–	15,6	22,3	16,9	13,8	16,7	15,0	81	56	80	4,2	2,0	3,5	0	0	0	7	9,90	73	0	0	5	14	11	30
D	8,9	–	–	16,7	22,5	18,5	15,3	17,5	16,5	88	59	81	5,0	1,9	3,2	1	0	0	17	9,50	68	1	1	4	19	6	31
A	7,4	–	–	14,1	21,5	16,6	12,6	16,0	14,5	85	56	80	4,2	1,7	2,8	5	0	0	132	9,07	75	2	5	42	192	124	365

TV 4 / 199

MAAND / MONTH	VERDAMPING (A-PAN) / EVAPORATION (A-PAN)	WINDSPOED / WIND SPEED: DOORDAG / BY DAY	WINDSPOED / WIND SPEED: DOORNAG / BY NIGHT	DROËBOL-TEMPERATUUR / DRY BULB TEMPERATURE IN °C OM / AT 0800	1400	2000	NATBOL-TEMPERATUUR / WET BULB TEMPERATURE IN °C OM / AT 0800	1400	2000	% RELATIEWE VOGTIGHEID / % RELATIVE HUMIDITY OM / AT 0800	1400	2000	BEWOLKTHEID IN OKTAS / CLOUDINESS IN OCTAS OM / AT 0800	1400	2000	AANTAL DAE MET / NUMBER OF DAYS WITH: DONDER / THUNDER	HAEL / HAIL	SNEEU / SNOW	MIS / FOG	SONSKYNDUUR / SUNSHINE DURATION: GEMIDDELDE DAELIKSE URE (S) / AVERAGE DAILY HOURS (S)	AS % VAN MOONTLIKE / AS % OF POSSIBLE	AANTAL DAE MET / NUMBERS OF DAYS WITH GEGEWE % VAN MOONTLIKE / GIVEN % OF POSSIBLE: 0%	1-10%	11-49%	50-89%	90-100%	WAARNEMINGS / OBSERVATIONS
	mm	m/s	m/s	0800	1400	2000	0800	1400	2000	0800	1400	2000	0800	1400	2000	⛈	▲	✱	≡								
290/468	KIMBERLEY - WK										ϕ 28°48'S				λ 24°46'E				H 1198 M		HT 1,2 M						
J	13,3	-	-	23,4	32,4	28,1	15,3	17,4	16,1	41	20	29	1,7	3,2	2,6	9	0	0	0	10,75	78	0	0	4	11	16	31
F	8,3	-	-	20,0	28,4	24,3	16,3	18,4	17,4	69	39	52	2,9	4,4	3,7	15	1	0	1	8,47	65	1	1	2	18	6	28
M	8,1	-	-	19,9	28,3	24,2	16,4	18,6	17,3	70	41	52	2,4	3,3	3,3	9	1	0	2	9,06	74	0	3	1	13	14	31
A	4,9	-	-	13,8	22,8	17,9	11,7	15,5	14,1	78	46	67	2,4	3,4	2,6	7	1	0	1	8,94	79	0	1	2	13	14	30
M	4,5	-	-	8,0	19,5	13,4	5,8	11,1	8,5	73	33	51	2,1	1,8	1,1	1	0	0	0	9,17	86	0	0	1	11	29	31
J	3,9	-	-	6,3	19,4	12,9	3,6	10,7	7,5	65	31	46	1,1	1,4	1,1	1	0	0	0	9,08	88	0	1	0	5	24	30
J	4,2	-	-	6,0	18,3	12,3	3,1	10,1	6,9	62	33	44	1,5	1,2	1,2	0	0	0	0	9,13	87	0	0	2	7	22	31
A	5,0	-	-	6,8	18,5	13,2	4,0	10,1	7,6	65	34	46	1,6	1,6	0,8	1	0	0	4	9,28	84	0	1	3	6	21	31
S	7,5	-	-	11,6	22,2	16,7	6,6	11,2	8,9	49	24	33	1,8	2,6	1,8	1	0	0	0	9,56	80	1	0	3	8	18	30
O	9,4	-	-	17,5	26,8	21,9	12,0	15,3	13,4	53	28	38	1,9	2,5	2,2	3	0	0	0	10,51	82	0	0	3	11	17	31
N	10,8	-	-	19,7	26,5	22,6	14,1	15,4	14,0	55	32	40	2,6	3,8	2,8	8	3	0	0	10,06	74	0	1	4	13	12	30
D	10,0	-	-	20,8	28,0	24,4	15,9	17,2	16,2	61	34	44	2,9	3,5	3,7	8	0	0	0	10,48	75	2	0	0	20	9	31
A	7,5	-	-	14,5	24,3	19,3	10,4	14,3	12,3	62	33	45	2,1	2,7	2,2	63	6	0	8	9,54	79	4	8	25	136	192	365
293/597	GLEN COLLEGE - 4GR										ϕ 28°57'S				λ 26°20'E				H 1304 M		HT 1,2 M						
J	-	-	-	22,7	32,5	-	17,3	19,1	-	58	26	-	1,6	3,3	-	5	0	0	0	10,80	78	0	0	5	13	13	31
F	-	-	-	19,3	26,7	-	16,1	18,4	-	72	43	-	2,9	4,9	-	-	-	-	-	7,93	61	3	0	4	15	6	28
M	-	-	-	18,9	27,6	-	16,2	18,6	-	76	41	-	2,5	3,5	-	5	0	0	0	8,60	70	0	3	2	17	9	31
A	-	-	-	12,8	22,3	-	11,3	15,0	-	83	45	-	2,7	4,1	-	-	-	-	-	7,68	67	1	1	3	21	4	30
M	-	-	-	5,9	20,1	-	4,2	10,8	-	73	27	-	2,4	2,1	-	0	0	0	0	8,45	79	0	0	4	17	10	31
J	-	-	-	2,9	19,2	-	1,4	10,4	-	77	29	-	1,7	1,4	-	0	0	0	0	8,77	85	0	1	0	10	19	30
J	-	-	-	2,2	17,9	-	0,5	9,2	-	73	28	-	1,8	2,0	-	0	0	0	0	8,71	83	0	0	4	5	22	31
A	-	-	-	5,6	18,1	-	3,4	9,4	-	70	28	-	2,3	2,5	-	2	0	0	0	8,64	78	0	2	4	5	20	31
S	-	-	-	10,1	22,8	-	5,3	11,2	-	46	29	-	2,7	3,3	-	1	0	0	0	8,76	73	1	0	5	12	12	30
O	-	-	-	17,0	26,2	-	12,5	15,6	-	59	30	-	2,8	3,7	-	3	0	0	0	10,04	79	0	0	4	14	13	31
N	-	-	-	19,2	26,5	-	14,0	15,4	-	55	28	-	3,1	4,9	-	7	0	0	0	9,48	70	0	0	8	7	15	30
D	-	-	-	20,2	27,1	-	15,9	17,6	-	64	37	-	3,9	5,7	-	9	0	0	0	9,15	66	1	1	4	18	7	31
A	-	-	-	13,1	23,9	-	9,8	14,2	-	67	33	-	2,5	3,5	-	-	-	-	-	8,92	74	6	8	47	154	150	365
297/ 63	LERIBE LESOTHO										ϕ 28°53'S				λ 28° 3'E				H 1666 M		HT 1,2 M						
J	-	-	-	(20,4	27,3)	-	(14,7	16,5)	-	(53	31)	-	(1,3	2,4)	-	-	-	-	-	-	-	-	-	-	-	-	-
F	-	-	-	16,8	22,3	-	14,3	16,3	-	76	53	-	1,6	3,2	-	-	-	-	-	-	-	-	-	-	-	-	-
M	-	-	-	17,9	24,5	-	15,3	17,1	-	76	47	-	0,5	0,7	-	-	-	-	-	-	-	-	-	-	-	-	-
A	-	-	-	12,2	18,4	-	10,5	13,5	-	81	57	-	7,7	4,5	-	-	-	-	-	-	-	-	-	-	-	-	-
M	-	-	-	7,8	(16,1)	-	5,0	(9,4)	-	65	(39)	-	-	-	-	-	-	-	-	-	-	-	-	-	-	-	-
J	-	-	-	(2,7	14,7)	-	(0,3)	(8,1)	-	(62	37)	-	-	-	-	-	-	-	-	-	-	-	-	-	-	-	-
J	-	-	-	(3,4	15,3)	-	(0,7)	(7,6)	-	(60	30)	-	-	-	-	-	-	-	-	-	-	-	-	-	-	-	-
A	-	-	-	6,1	15,3	-	3,7	8,3	-	67	36	-	-	-	-	-	-	-	-	-	-	-	-	-	-	-	-
S	-	-	-	(12,3	21,7)	-	(7,9	12,2)	-	(53	29)	-	-	-	-	-	-	-	-	-	-	-	-	-	-	-	-
O	-	-	-	-	-	-	-	-	-	-	-	-	-	-	-	-	-	-	-	-	-	-	-	-	-	-	-
N	-	-	-	(16,5	23,5)	-	(12,6	15,0)	-	(63	38)	-	(0,6)	-	-	-	-	-	-	-	-	-	-	-	-	-	-
D	-	-	-	17,0	24,2	-	14,2	16,5	-	74	44	-	4,4	7,1	-	-	-	-	-	-	-	-	-	-	-	-	-
A	-	-	-	-	-	-	-	-	-	-	-	-	-	-	-	-	-	-	-	-	-	-	-	-	-	-	-
297/436	BUTHA-BUTHE LESOTHO										ϕ 28°46'S				λ 28°15'E				H 1768 M		HT 1,2 M						
J	-	-	-	20,0	28,0	-	14,7	15,9	-	56	25	-	1,7	3,1	-	11	0	0	0	-	-	-	-	-	-	-	-
F	-	-	-	16,3	22,9	-	13,6	15,9	-	74	47	-	3,2	4,5	-	9	1	0	0	-	-	-	-	-	-	-	-
M	-	-	-	16,2	24,1	-	14,0	16,8	-	78	47	-	2,6	3,8	-	7	0	0	0	-	-	-	-	-	-	-	-
A	-	-	-	10,2	18,8	-	9,0	12,6	-	85	47	-	3,4	3,2	-	4	0	0	0	-	-	-	-	-	-	-	-
M	-	-	-	4,9	17,1	-	3,2	9,1	-	76	31	-	1,4	2,3	-	3	0	0	0	-	-	-	-	-	-	-	-
J	-	-	-	0,5	16,1	-	-1,0	8,4	-	75	31	-	0,9	0,9	-	0	0	0	0	-	-	-	-	-	-	-	-
J	-	-	-	0,6	15,3	-	-1,1	6,9	-	72	25	-	1,3	1,1	-	1	0	0	0	-	-	-	-	-	-	-	-
A	-	-	-	3,8	15,3	-	2,2	8,1	-	76	34	-	1,7	2,2	-	3	0	0	0	-	-	-	-	-	-	-	-
S	-	-	-	8,6	20,2	-	5,3	9,7	-	60	20	-	1,6	2,4	-	2	0	1	0	-	-	-	-	-	-	-	-
O	-	-	-	15,0	22,9	-	10,9	13,4	-	60	32	-	1,4	3,4	-	0	0	0	0	-	-	-	-	-	-	-	-
N	-	-	-	15,7	23,0	-	11,5	13,5	-	60	31	-	3,5	3,7	-	8	0	0	0	-	-	-	-	-	-	-	-
D	-	-	-	16,9	23,2	-	13,5	15,5	-	68	43	-	3,5	4,5	-	13	0	0	0	-	-	-	-	-	-	-	-
A	-	-	-	10,7	20,6	-	8,0	12,1	-	70	34	-	2,2	2,9	-	61	1	1	0	-	-	-	-	-	-	-	-
298/193	OX-BOW LESOTHO										ϕ 28°43'S				λ 28°37'E				H 2591 M		HT 1,2 M						
J	(6,7)	1,0	1,9	14,5	19,1	-	10,0	11,6	-	57	40	-	2,4	3,8	-	-	0	0	1	8,38	61	1	1	8	20	1	31
F	(4,7)	0,9	1,6	11,2	15,2	-	8,8	11,2	-	74	62	-	3,8	5,9	-	-	1	0	4	6,79	57	1	3	7	17	0	28
M	(3,7)	0,9	1,4	11,3	16,3	-	9,7	11,0	-	83	58	-	3,5	4,9	-	-	1	0	1	7,23	59	0	0	8	23	0	31
A	(2,5)	0,7	1,4	4,4	11,1	-	3,3	7,3	-	85	58	-	3,2	4,7	-	-	1	1	0	5,93	52	2	1	9	18	0	30
M	(2,3)	0,8	1,9	0,8	9,1	-	-0,7	4,2	-	77	44	-	2,2	2,8	-	-	1	1	3	6,72	63	1	2	3	25	0	31
J	(2,0)	0,8	1,7	-3,3	6,8	-	-3,8	2,7	-	87	32	-	1,2	1,0	-	-	0	0	0	7,21	70	0	0	1	29	0	30
J	(2,0)	0,8	1,7	-3,5	8,1	-	-4,2	2,3	-	84	33	-	1,4	1,1	-	-	0	1	2	7,33	70	1	1	2	27	0	31
A	(2,2)	0,8	1,8	-0,7	6,9	-	-2,1	2,7	-	76	48	-	1,9	2,3	-	-	0	4	0	7,44	67	3	0	3	24	1	31
S	(4,4)	1,1	2,3	7,2	12,1	-	2,6	4,7	-	44	27	-	2,1	3,1	-	-	0	0	0	7,83	66	3	1	2	23	1	30
O	(4,8)	1,0	1,9	10,3	13,5	-	6,4	7,9	-	57	66	-	2,4	4,2	-	-	0	0	1	8,15	64	0	0	11	20	0	31
N	(5,4)	1,0	2,0	10,2	14,0	-	6,9	9,0	-	63	51	-	4,4	5,0	-	-	2	1	4	6,97	52	0	2	10	18	0	30
D	(5,4)	1,0	1,8	11,7	14,3	-	6,9	10,4	-	70	62	-	4,1	5,8	-	-	4	0	2	6,69	48	2	3	8	18	0	31
A	(3,8)	0,9	1,8	6,2	12,4	-	3,8	7,1	-	71	47	-	2,7	3,7	-	-	10	8	18	7,22	60	14	14	72	262	3	365

MAAND / MONTH	VERDAMPING (A PAN) EVAPORATION (A PAN)	WINDSPOED BY DAY	WINDSPOED BY NIGHT	DROËBOL-TEMPERATUUR DRY BULB TEMPERATURE IN °C OM/AT 0800	1400	2000	NATBOL-TEMPERATUUR WET BULB TEMPERATURE IN °C OM/AT 0800	1400	2000	% RELATIEWE VOGTIGHEID % RELATIVE HUMIDITY OM/AT 0800	1400	2000	BEWOLKTHEID CLOUDINESS IN OKTAS/OCTAS OM/AT 0800	1400	2000	AANTAL DAE MET NUMBER OF DAYS WITH DONDER/THUNDER	HAEL / HAIL	SNEEU / SNOW	MIS / FOG	SONSKYNDUUR / SUNSHINE DURATION GEMIDDELDE DAELIKSE URE (S) AVERAGE DAILY HOURS (S)	AS % VAN MOONTLIKE AS % OF POSSIBLE	AANTAL DAE MET NUMBERS OF DAYS WITH GEGEWE % VAN MOONTLIKE GIVEN % OF POSSIBLE 0%	1-10%	11-49%	50-89%	90-100%	WAARNEMINGS OBSERVATIONS
	mm	m/s															K	▲	✱	≡								
300/423	**LADYSMITH - KUN**									**@ 28°33'S**			**λ 29°45'E**			**H 1034 M**				**HT 1,2 M**							
J	–	–	–	21,4	30,7	–	18,0	20,9	–	71	39	–	4,2	3,8	–	8	2	0	0	–	–	–	–	–	–	–	–
F	–	–	–	19,0	27,3	–	16,6	19,9	–	78	49	–	4,8	4,6	–	11	3	0	0	–	–	–	–	–	–	–	–
M	–	–	–	20,1	28,2	–	18,0	20,0	–	81	45	–	4,5	4,4	–	8	1	0	0	–	–	–	–	–	–	–	–
A	–	–	–	13,5	21,8	–	12,7	16,4	–	91	56	–	4,1	4,1	–	6	0	0	4	–	–	–	–	–	–	–	–
M	–	–	–	9,9	21,0	–	8,5	13,5	–	83	40	–	2,9	2,4	–	1	0	0	2	–	–	–	–	–	–	–	–
J	–	–	–	4,1	20,2	–	2,8	11,6	–	80	30	–	1,6	1,0	–	0	0	0	2	–	–	–	–	–	–	–	–
J	–	–	–	5,1	19,5	–	3,0	11,3	–	69	32	–	2,3	1,1	–	0	0	0	1	–	–	–	–	–	–	–	–
A	–	–	–	8,7	19,5	–	6,5	11,4	–	72	33	–	3,1	2,2	–	1	0	0	3	–	–	–	–	–	–	–	–
S	–	–	–	13,3	22,9	–	10,6	14,8	–	71	39	–	3,9	2,5	–	1	0	0	0	–	–	–	–	–	–	–	–
O	–	–	–	18,2	25,7	–	14,8	17,8	–	68	43	–	3,4	3,2	–	0	0	0	0	–	–	–	–	–	–	–	–
N	–	–	–	18,4	25,8	–	15,4	18,2	–	72	46	–	4,8	4,4	–	0	0	0	0	–	–	–	–	–	–	–	–
D	–	–	–	18,9	26,0	–	16,5	18,4	–	78	46	–	5,3	4,8	–	9	0	0	0	–	–	–	–	–	–	–	–
A	–	–	–	14,2	24,1	–	11,9	16,2	–	76	41	–	3,7	3,2	–	45	6	0	12	–	–	–	–	–	–	–	–
300/690	**ESTCOURT - JNK*****									**@ 29° 0'S**			**λ 29°53'E**			**H 1148 M**				**HT 1,2 M**							
J	7,6	2,2	1,2	19,4	26,7	19,9	16,6	19,3	16,9	77	51	75	4,7	3,8	5,8	15	1	0	0	6,73	49	1	1	11	17	1	31
F	6,1	2,0	1,0	17,8	25,1	19,0	15,8	18,1	16,3	81	52	77	4,7	4,0	5,7	13	0	0	0	6,57	50	2	3	7	14	1	27
M	6,1	2,0	0,8	18,4	26,6	21,0	16,6	19,0	17,8	83	49	74	5,2	4,6	4,7	4	1	0	0	6,56	54	1	2	8	17	2	30
A	3,9	1,6	0,6	12,9	20,5	14,4	11,7	15,1	12,7	87	56	83	4,3	4,5	3,7	2	0	0	4	6,61	58	4	1	6	15	4	30
M	3,5	–	–	8,9	19,6	11,6	7,8	12,8	9,4	86	46	76	3,6	3,3	2,3	0	0	0	2	7,20	62	0	1	7	14	9	31
J	3,6	1,6	0,5	5,0	19,2	8,9	3,4	11,0	6,2	79	35	65	1,4	1,1	0,0	0	0	0	0	8,90	86	0	0	1	8	21	30
J	3,5	1,6	0,7	4,5	18,3	8,9	3,1	10,6	5,7	80	37	63	2,6	1,5	1,2	0	0	0	1	8,27	79	0	1	2	12	16	31
A	3,6	–	–	7,1	17,8	11,0	5,4	10,8	7,9	78	44	65	3,5	3,3	2,4	1	1	0	3	7,34	66	3	0	7	8	13	31
S	5,0	–	–	11,8	20,8	14,2	9,6	13,0	10,4	77	43	65	4,9	3,5	3,2	1	1	0	0	7,24	61	3	0	6	16	5	30
O	6,2	–	–	16,2	23,5	17,4	13,3	15,2	13,6	73	43	67	4,5	3,9	4,0	5	0	0	0	8,01	63	3	0	2	25	1	31
N	7,1	2,2	0,9	17,2	24,0	17,4	14,3	16,0	14,5	74	46	74	5,5	5,4	4,7	2	0	0	0	7,07	52	2	3	8	13	4	30
D	6,7	2,0	0,7	17,8	24,1	18,9	15,3	17,3	15,9	78	52	74	5,8	5,5	5,8	3	0	0	1	6,24	45	2	5	10	11	3	31
A	5,2	–	–	13,1	22,2	15,2	11,1	14,9	12,3	79	46	71	4,2	3,7	3,6	46	4	0	11	7,23	60	21	17	75	170	80	363
305/ 17	**RICHARDS BAY - ALUSAF**									**@ 28°47'S**			**λ 32° 1'E**			**H 17 M**				**HT 1,2 M**							
J	–	–	–	24,7	27,9	–	21,8	23,3	–	77	67	–	5,2	5,2	–	4	0	0	0	(5,95)	(43)	–	–	–	–	–	(25)
F	–	–	–	24,1	28,6	–	21,9	23,8	–	83	86	–	5,4	5,1	–	7	0	0	0	7,15	55	3	0	6	17	2	28
M	–	–	–	(25,4	29,1)	–	(23,0	24,7)	–	(82	70)	–	(3,5	3,3)	–	–	–	–	–	(7,95)	(65)	–	–	–	–	–	(20)
A	–	–	–	21,2	25,2	–	19,5	22,1	–	86	76	–	3,8	(4,3)	–	1	0	0	0	–	–	–	–	–	–	–	–
M	–	–	–	18,7	24,0	–	17,5	21,9	–	87	81	–	3,0	3,7	–	5	0	0	0	6,72	63	0	1	6	22	2	31
J	–	–	–	15,9	23,7	–	15,0	19,0	–	90	62	–	1,4	1,8	–	0	0	0	0	(8,20)	(79)	–	–	–	–	–	(24)
J	–	–	–	15,6	23,0	–	14,1	17,5	–	85	58	–	2,8	2,3	–	0	0	0	0	7,41	70	1	2	2	15	11	31
A	–	–	–	17,0	22,1	–	14,9	17,3	–	79	62	–	3,4	3,3	–	2	0	0	0	7,07	64	4	1	3	11	12	31
S	–	–	–	18,4	22,9	–	16,4	18,6	–	78	66	–	4,6	4,1	–	1	0	0	0	5,84	49	5	1	8	16	0	30
O	–	–	–	22,0	25,9	–	19,2	21,0	–	76	63	–	4,0	3,4	–	1	0	0	0	7,56	59	2	2	7	18	2	31
N	–	–	–	23,3	25,8	–	20,3	21,5	–	75	69	–	4,9	5,1	–	3	0	0	0	6,37	47	3	4	8	12	3	30
D	–	–	–	23,9	26,5	–	21,4	22,8	–	80	73	–	5,2	4,9	–	6	0	0	1	6,02	43	2	5	11	13	0	31
A	–	–	–	(20,9	25,4)	–	(18,7	21,1)	–	(81	68)	–	(3,9	3,9)	–	–	–	–	–	–	–	–	–	–	–	–	–
317/447A	**UPINGTON - AGR**									**@ 28°27'S**			**λ 21°15'E**			**H 793 M**				**HT 1,2 M**							
J	–	–	–	22,6	34,3	–	15,0	18,3	–	41	16	–	0,8	1,3	–	2	0	0	0	–	–	–	–	–	–	–	–
F	–	–	–	22,9	32,9	–	17,6	19,9	–	58	27	–	1,5	3,5	–	6	0	0	0	–	–	–	–	–	–	–	–
M	–	–	–	20,6	31,3	–	17,4	20,2	–	72	33	–	2,8	2,6	–	7	0	0	1	–	–	–	–	–	–	–	–
A	–	–	–	16,5	27,4	–	14,1	17,5	–	76	34	–	1,4	2,6	–	8	0	0	0	–	–	–	–	–	–	–	–
M	–	–	–	7,4	22,4	–	5,7	12,7	–	77	28	–	0,9	1,1	–	1	0	0	0	–	–	–	–	–	–	–	–
J	–	–	–	6,4	22,4	–	4,0	12,0	–	67	23	–	1,5	1,1	–	1	0	0	0	–	–	–	–	–	–	–	–
J	–	–	–	6,7	20,9	–	4,7	11,8	–	71	26	–	1,4	1,5	–	3	0	0	1	–	–	–	–	–	–	–	–
A	–	–	–	8,6	21,5	–	4,3	11,4	–	68	23	–	1,0	0,7	–	0	1	0	3	–	–	–	–	–	–	–	–
S	–	–	–	10,5	23,5	–	6,9	12,4	–	58	21	–	2,1	1,8	–	0	0	0	0	–	–	–	–	–	–	–	–
O	–	–	–	18,2	28,8	–	12,5	15,8	–	49	21	–	1,9	2,3	–	2	1	0	0	–	–	–	–	–	–	–	–
N	–	–	–	21,4	31,1	–	13,7	16,5	–	39	18	–	1,4	2,0	–	3	0	0	0	–	–	–	–	–	–	–	–
D	–	–	–	22,6	30,8	–	16,6	18,6	–	52	28	–	2,2	3,3	–	3	0	0	0	–	–	–	–	–	–	–	–
A	–	–	–	19,2	27,3	–	11,0	15,6	–	61	25	–	1,6	2,0	–	36	2	0	5	–	–	–	–	–	–	–	–
317/474	**UPINGTON - WK**									**@ 28°24'S**			**λ 21°16'E**			**H 836 M**				**HT 1,2 M**							
J	(15,6)	–	–	22,8	34,6	32,4	14,4	18,5	17,3	38	17	17	1,9	2,6	2,4	0	0	0	0	12,21	89	0	0	1	7	23	31
F	(12,9)	–	–	22,8	32,8	29,5	17,5	20,5	19,1	60	32	37	2,6	4,1	3,4	3	0	0	1	10,66	81	0	1	2	9	16	28
M	(8,7)	–	–	20,6	30,7	26,8	17,1	19,9	19,1	71	36	48	3,2	3,0	2,8	5	0	0	0	9,22	75	0	1	5	9	16	31
A	(6,6)	–	–	16,7	27,9	21,0	14,1	17,7	15,8	75	37	57	2,1	3,4	2,7	8	0	0	0	9,58	84	0	0	0	16	14	30
M	(5,3)	–	–	8,7	22,0	14,7	6,5	13,5	9,7	74	36	51	1,6	1,5	1,1	1	0	0	0	9,72	91	0	0	1	8	22	31
J	(4,6)	–	–	8,5	22,0	13,8	5,3	13,0	8,5	62	31	46	1,5	1,4	1,0	1	0	0	0	9,13	88	0	0	1	10	19	30
J	(5,2)	–	–	7,4	20,7	13,1	4,8	11,8	8,3	67	32	51	1,4	1,7	1,8	3	0	0	0	8,74	83	0	0	3	7	21	31
A	(5,9)	–	–	7,6	21,2	14,7	4,5	11,3	8,3	62	26	38	1,5	1,3	0,7	0	0	0	0	10,22	92	0	0	0	6	25	31
S	(7,6)	–	–	11,4	23,4	18,2	6,6	12,8	10,0	49	27	31	2,8	2,2	1,5	0	0	0	0	9,65	81	0	1	4	7	18	30
O	(10,5)	3,7	1,9	18,1	28,8	23,8	12,4	16,7	14,7	50	27	36	2,1	2,7	1,7	3	0	0	0	10,83	85	0	0	2	9	20	31
N	(12,0)	3,2	2,2	21,2	31,0	27,5	13,2	16,4	15,0	39	18	22	1,9	2,8	2,5	4	0	0	0	11,62	86	0	0	3	5	22	30
D	(11,6)	3,4	2,3	22,2	30,6	27,0	16,0	18,7	17,5	52	30	38	2,6	3,7	3,1	7	0	0	0	10,59	76	2	1	2	14	12	31
A	(8,9)	–	–	15,7	27,1	21,9	11,0	15,9	13,6	58	29	39	2,1	2,5	2,1	35	0	0	1	10,18	84	2	4	24	107	228	365

***Stasie verskuif: kyk na bl. XX/Station shifted; see p. XX

TABEL II

TABLE II

MAAND / MONTH	VERDAMPING (A-PAN) EVAPORATION (A-PAN) mm	WINDSPOED WIND SPEED OORDAG BY DAY m/s	OORNAG BY NIGHT m/s	DROËBOL-TEMPERATUUR DRY BULB TEMPERATURE IN °C OM / AT 0800	1400	2000	NATBOL-TEMPERATUUR WET BULB TEMPERATURE IN °C OM / AT 0800	1400	2000	% RELATIEWE VOGTIGHEID % RELATIVE HUMIDITY OM / AT 0800	1400	2000	BEWOLKTHEID CLOUDINESS IN OKTAS/OCTAS OM / AT 0800	1400	2000	AANTAL DAE MET NUMBER OF DAYS WITH DONDER / THUNDER	HAEL / HAIL	SNEEU / SNOW	MIS / FOG	GEMIDDELDE DAELIKSE URE (S) AVERAGE DAILY HOURS (S)	% VAN MOONTLIKE AS % OF POSSIBLE	AANTAL DAE MET NUMBERS OF DAYS WITH GEGEWE % VAN MOONTLIKE GIVEN % OF POSSIBLE 0%	1-10%	11-49%	50-89%	90-100%	WAARNEMINGS OBSERVATIONS
	mm	m/s	m/s																										
323/102	KOOPMANSFONTEIN II - AGR									@ 28°12'S			λ 24° 4'E			H 1341 M				HT 1,2 M									
J	(11,8)	–	–	24,5	33,0	–	14,6	16,7	–	31	15	–	1,2	3,3	–	2	0	0	0	–	–	–	–	–	–	–	–	–	–
F	(7,8)	–	–	19,7	28,9	–	15,7	17,6	–	65	31	–	2,4	5,0	–	5	0	0	1	–	–	–	–	–	–	–	–	–	–
M	(6,5)	–	–	19,4	27,4	–	15,7	18,1	–	68	39	–	2,5	4,0	–	7	0	0	2	–	–	–	–	–	–	–	–	–	–
A	(3,6)	–	–	12,9	21,0	–	11,3	–	–	82	66	–	1,9	3,6	–	3	0	0	0	–	–	–	–	–	–	–	–	–	–
M	(4,6)	–	–	7,4	19,6	–	4,8	10,1	–	67	25	–	1,6	1,4	–	0	0	0	0	–	–	–	–	–	–	–	–	–	–
J	(3,8)	–	–	4,5	18,9	–	2,0	9,4	–	64	24	–	1,4	1,7	–	0	0	0	0	–	–	–	–	–	–	–	–	–	–
J	(4,3)	–	–	3,6	18,3	–	1,2	8,9	–	64	24	–	0,9	1,3	–	0	0	0	0	–	–	–	–	–	–	–	–	–	–
A	(4,7)	–	–	6,1	19,6	–	2,7	9,1	–	54	20	–	1,1	1,0	–	0	0	1	0	–	–	–	–	–	–	–	–	–	–
S	(7,6)	–	–	12,4	22,3	–	6,1	10,7	–	36	18	–	1,7	2,5	–	1	0	0	0	–	–	–	–	–	–	–	–	–	–
O	(9,4)	–	–	18,0	26,4	–	11,8	14,1	–	46	22	–	1,7	2,8	–	0	0	0	0	–	–	–	–	–	–	–	–	–	–
N	(10,2)	–	–	20,1	26,4	–	–	–	–	–	–	–	1,7	3,6	–	5	0	0	0	–	–	–	–	–	–	–	–	–	–
D	(8,1)	–	–	20,0	(25,1)	–	16,4	–	–	69	–	–	2,6	(4,3)	–	1	0	0	2	–	–	–	–	–	–	–	–	–	–
A	(6,9)	–	–	14,1	(23,9)	–	–	–	–	–	–	–	1,7	(2,9)	–	24	0	1	5	–	–	–	–	–	–	–	–	–	–
328/636	VIRGINIA - MUN									@ 28° 6'S			λ 26°52'E			H 1335 M				HT 1,2 M									
J	–	–	–	22,2	(31,9)	–	17,4	(18,1)	–	62	(23)	–	2,8	(3,8)	–	12	1	0	0	–	–	–	–	–	–	–	–	–	–
F	–	–	–	18,6	(26,1)	–	16,2	(18,6)	–	78	(48)	–	4,7	(5,3)	–	18	2	0	0	–	–	–	–	–	–	–	–	–	–
M	–	–	–	19,5	(28,5)	–	16,7	(19,1)	–	75	(45)	–	3,2	(4,8)	–	9	0	0	0	–	–	–	–	–	–	–	–	–	–
A	–	–	–	12,9	–	–	11,4	–	–	83	–	–	3,1	–	–	8	0	0	0	–	–	–	–	–	–	–	–	–	–
M	–	–	–	6,8	(19,9)	–	4,6	(10,9)	–	71	(29)	–	2,3	(3,0)	–	2	0	0	0	–	–	–	–	–	–	–	–	–	–
J	–	–	–	2,6	(18,6)	–	0,7	(9,8)	–	70	(28)	–	1,7	(1,7)	–	1	0	0	0	–	–	–	–	–	–	–	–	–	–
J	–	–	–	1,9	(18,0)	–	0,1	(9,1)	–	71	(26)	–	1,5	(0,8)	–	1	0	0	0	–	–	–	–	–	–	–	–	–	–
A	–	–	–	5,9	(16,3)	–	3,8	(9,3)	–	72	(26)	–	1,9	(2,2)	–	3	1	0	0	–	–	–	–	–	–	–	–	–	–
S	–	–	–	10,5	–	–	6,0	–	–	50	–	–	1,9	–	–	3	0	0	0	–	–	–	–	–	–	–	–	–	–
O	–	–	–	16,4	(25,1)	–	12,5	(15,0)	–	63	(31)	–	2,6	(3,6)	–	3	0	0	0	–	–	–	–	–	–	–	–	–	–
N	–	–	–	18,7	(26,3)	–	14,3	(16,5)	–	61	(35)	–	3,6	(4,9)	–	10	1	0	0	–	–	–	–	–	–	–	–	–	–
D	–	–	–	20,1	–	–	16,1	–	–	66	–	–	4,0	–	–	15	0	0	0	–	–	–	–	–	–	–	–	–	–
A	–	–	–	13,0	–	–	10,0	–	–	69	–	–	2,8	–	–	85	5	0	0	–	–	–	–	–	–	–	–	–	–
331/520	LOCH LOMOND - AGR									@ 28°10'S			λ 28°18'E			H 1631 M				HT 1,2 M									
J	8,9	2,4	1,4	18,8	28,5	21,1	15,6	17,9	15,6	72	35	58	3,5	4,3	4,2	12	1	0	0	9,83	72	0	1	2	18	10	31
F	5,5	1,7	1,0	15,4	23,6	18,0	13,8	17,0	14,7	84	53	71	5,0	5,5	4,6	9	0	0	4	7,87	60	0	3	6	15	4	28
M	5,6	1,6	0,7	15,9	24,9	18,8	14,5	17,7	15,1	88	49	68	4,5	5,5	3,0	8	0	0	14	7,58	62	0	0	11	17	3	31
A	3,8	1,2	0,6	9,9	19,1	13,3	9,1	13,1	10,8	90	50	74	4,4	4,7	2,7	3	0	0	7	6,76	59	2	1	6	18	3	30
M	3,1	–	–	4,0	17,7	9,9	3,3	10,3	6,5	89	39	62	2,7	2,6	1,3	3	0	0	17	7,85	73	0	1	4	19	7	31
J	3,1	–	–	-0,1	16,6	7,3	-0,8	9,3	4,1	87	34	58	1,2	1,2	0,3	0	0	0	7	8,49	82	0	0	1	20	9	30
J	3,0	–	–	-1,0	15,7	6,9	-1,6	8,3	3,5	86	34	55	1,5	1,0	0,7	1	0	0	5	8,25	78	1	0	1	17	12	31
A	3,3	–	–	2,1	15,9	8,0	1,4	9,2	4,9	89	43	63	1,9	2,0	1,3	3	0	0	9	8,14	73	1	2	1	16	11	31
S	6,2	2,6	0,9	7,4	20,8	12,9	5,2	10,8	7,3	72	28	45	3,0	2,5	1,5	2	0	0	9	8,69	73	0	2	2	24	2	30
O	7,2	2,5	0,9	14,1	23,5	16,1	11,1	13,7	11,2	70	32	56	2,9	4,2	3,0	4	0	0	2	9,24	73	0	2	2	21	6	31
N	6,7	2,1	1,0	15,0	23,1	15,7	12,5	14,9	12,1	75	41	67	4,3	4,8	3,5	13	1	0	3	8,86	66	0	0	9	15	6	30
D	6,7	2,0	1,1	16,4	23,4	17,1	14,1	16,4	14,2	78	49	73	4,5	5,2	5,0	6	0	0	1	8,15	59	3	1	5	20	2	31
A	5,3	–	–	9,8	21,1	13,8	8,2	13,2	10,0	82	41	63	3,3	3,6	2,6	64	2	0	78	8,31	69	7	13	50	220	75	365
339/357	RIVER VIEW									@ 28°27'S			λ 32°12'E			H 46 M				HT 1,2 M									
J	–	–	–	24,3	28,9	–	21,8	23,8	–	79	63	–	4,9	5,3	–	4	1	0	0	–	–	–	–	–	–	–	–	–	–
F	–	–	–	23,5	28,8	–	21,9	23,8	–	86	64	–	5,3	5,1	–	3	0	0	0	–	–	–	–	–	–	–	–	–	–
M	–	–	–	24,4	29,4	–	22,5	24,1	–	84	63	–	4,6	5,4	–	2	0	0	0	–	–	–	–	–	–	–	–	–	–
A	–	–	–	19,5	25,5	–	18,1	21,2	–	87	66	–	4,3	4,7	–	1	0	0	0	–	–	–	–	–	–	–	–	–	–
M	–	–	–	17,5	24,8	–	15,6	18,8	–	81	54	–	2,7	3,6	–	–	–	–	–	–	–	–	–	–	–	–	–	–	–
J	–	–	–	15,0	24,3	–	13,4	17,9	–	83	51	–	1,5	1,7	–	0	0	0	4	–	–	–	–	–	–	–	–	–	–
J	–	–	–	14,9	23,2	–	13,4	17,7	–	83	55	–	2,5	3,0	–	0	0	0	2	–	–	–	–	–	–	–	–	–	–
A	–	–	–	15,9	23,1	–	14,0	17,8	–	80	57	–	3,0	3,1	–	0	0	0	0	–	–	–	–	–	–	–	–	–	–
S	–	–	–	18,2	23,3	–	16,3	19,0	–	81	65	–	4,2	4,4	–	0	0	0	0	–	–	–	–	–	–	–	–	–	–
O	–	–	–	20,7	25,1	–	18,3	20,3	–	78	62	–	4,2	4,3	–	2	0	0	0	–	–	–	–	–	–	–	–	–	–
N	–	–	–	21,9	26,1	–	19,7	21,8	–	81	67	–	4,8	4,9	–	4	0	0	0	–	–	–	–	–	–	–	–	–	–
D	–	–	–	23,0	26,4	–	20,4	22,4	–	78	69	–	5,4	6,0	–	1	0	0	0	–	–	–	–	–	–	–	–	–	–
A	–	–	–	19,9	25,7	–	17,9	20,7	–	82	61	–	3,9	4,3	–	–	–	–	–	–	–	–	–	–	–	–	–	–	–
339/720	CAPE ST. LUCIA - VRT									@ 28°30'S			λ 32°24'E			H 107 M				HT 1,2 M									
J	–	–	–	23,1	25,4	23,2	21,4	22,5	21,4	86	77	84	5,7	4,6	5,7	4	0	0	0	–	–	–	–	–	–	–	–	–	–
F	–	–	–	23,1	25,5	23,2	21,5	22,8	21,9	87	78	88	5,9	4,1	4,3	5	0	0	2	–	–	–	–	–	–	–	–	–	–
M	–	–	–	23,6	26,1	23,8	22,3	23,5	22,4	89	80	89	4,8	4,6	4,3	2	0	0	0	–	–	–	–	–	–	–	–	–	–
A	–	–	–	19,2	23,3	21,0	17,9	20,5	19,0	88	77	83	4,6	4,1	2,9	3	0	0	0	–	–	–	–	–	–	–	–	–	–
M	–	–	–	17,4	21,9	19,6	15,7	18,8	17,7	82	73	83	3,7	3,0	3,4	6	0	0	1	–	–	–	–	–	–	–	–	–	–
J	–	–	–	15,7	21,9	19,3	14,1	18,1	16,6	83	68	75	2,0	1,9	1,3	0	0	0	0	–	–	–	–	–	–	–	–	–	–
J	–	–	–	15,3	20,3	18,1	13,6	17,1	16,0	82	72	79	3,0	2,6	2,2	8	0	0	0	–	–	–	–	–	–	–	–	–	–
A	–	–	–	15,7	19,8	17,5	14,2	17,0	15,7	84	76	83	3,6	3,2	3,2	2	0	0	0	–	–	–	–	–	–	–	–	–	–
S	–	–	–	17,9	20,5	18,3	16,2	17,8	16,7	83	75	84	4,6	4,4	5,4	1	0	0	0	–	–	–	–	–	–	–	–	–	–
O	–	–	–	20,3	22,0	19,8	18,1	19,0	17,7	80	74	80	5,2	3,4	3,5	2	0	0	0	–	–	–	–	–	–	–	–	–	–
N	–	–	–	21,0	23,3	20,7	19,3	20,7	19,2	85	78	86	5,5	5,1	5,4	6	0	0	0	–	–	–	–	–	–	–	–	–	–
D	–	–	–	22,1	24,1	21,8	20,4	21,6	20,3	85	80	86	5,3	4,9	4,4	1	0	0	0	–	–	–	–	–	–	–	–	–	–
A	–	–	–	19,5	22,8	20,5	17,9	19,9	18,7	85	76	83	4,5	3,8	3,8	32	0	0	3	–	–	–	–	–	–	–	–	–	–

TY 4 / 198

TABEL II

TABLE II

MAAND / MONTH	VERDAMPING (A-PAN) EVAPORATION (A-PAN) mm	WINDSNELHEID WIND SPEED m/s OORDAG BY DAY	OORNAG BY NIGHT	DROËBOL-TEMPERATUUR DRY BULB TEMPERATURE IN °C OM/AT 0800	1400	2000	NATBOL-TEMPERATUUR WET BULB TEMPERATURE IN °C OM/AT 0800	1400	2000	% RELATIEWE VOGTIGHEID % RELATIVE HUMIDITY OM/AT 0800	1400	2000	BEWOLKTHEID CLOUDINESS IN OKTAS/OCTAS OM/AT 0800	1400	2000	AANTAL DAE MET NUMBER OF DAYS WITH DONDER/THUNDER	HAEL / HAIL	SNEEU / SNOW	MIS / FOG	SONSKYNDUUR / SUNSHINE DURATION GEMIDDELDE DAELIKSE URE (S) AVERAGE DAILY HOURS	S AS % VAN MOONTLIKE S AS % OF POSSIBLE	AANTAL DAE MET NUMBERS OF DAYS WITH GEGEWE % VAN MOONTLIKE GIVEN % OF POSSIBLE 0%	1-10%	11-49%	50-89%	90-100%	WAARNEMINGS OBSERVATIONS
360/597	**VAALHARTS – AGR**											**B 27°57'S**			**λ 24°50'E**			**H 1175 M**				**HT 1,2 M**							
J	10,3	1,3	2,2	23,9	33,5	–	–	–	–	–	–	0,9	3,6	–	5	0	0	0	–	–	–	–	–	–	–	–
F	6,4	1,2	2,2	19,8	28,0	–	16,8	19,4	–	74	43	2,9	4,2	–	10	0	0	0	–	–	–	–	–	–	–	–
M	6,2	1,0	1,2	20,3	28,8	–	17,2	20,1	–	74	44	2,5	3,6	–	3	0	0	0	–	–	–	–	–	–	–	–
A	3,7	0,8	1,0	14,2	23,8	–	12,6	16,6	–	83	47	2,0	3,6	–	0	0	0	0	–	–	–	–	–	–	–	–
M	3,8	0,9	0,9	8,3	20,9	–	6,1	12,6	–	73	36	1,8	1,1	–	0	0	0	0	–	–	–	–	–	–	–	–
J	3,5	0,9	0,9	5,2	20,7	–	2,9	11,2	–	68	27	0,9	0,9	–	0	0	0	0	–	–	–	–	–	–	–	–
J	3,9	1,0	1,3	4,8	19,6	–	2,5	10,5	–	68	28	0,8	0,5	–	0	0	0	0	–	–	–	–	–	–	–	–
A	4,5	1,0	1,3	7,1	20,3	–	4,1	10,7	–	61	26	1,6	0,9	–	0	0	0	0	–	–	–	–	–	–	–	–
S	6,0	1,0	1,7	12,2	24,4	–	7,1	12,7	–	46	21	1,6	1,6	–	2	0	0	0	–	–	–	–	–	–	–	–
O	7,0	1,1	1,8	17,9	26,8	–	12,9	16,1	–	56	31	2,7	3,0	–	2	0	0	0	–	–	–	–	–	–	–	–
N	8,6	1,5	2,1	20,3	28,8	–	14,7	16,7	–	54	26	2,0	3,3	–	1	1	0	0	–	–	–	–	–	–	–	–
D	7,3	1,2	2,0	20,9	(28,4)	–	16,7	(18,6)	–	65	(38)	2,5	(4,4)	–	1	0	0	0	–	–	–	–	–	–	–	–
A	5,9	1,1	1,5	14,6	(25,3)	–	–	–	–	–	–	1,9	(2,6)	–	24	1	0	0	–	–	–	–	–	–	–	–
362/710	**HOOPSTAD – TNK**											**B 27°50'S**			**λ 25°54'E**			**H 1239 M**				**HT 1,2 M**							
J	11,5	3,2	1,6	22,9	34,0	27,4	17,2	20,0	17,9	58	26	39	1,5	2,6	2,9	–	0	0	0	10,57	77	0	1	2	14	14	31
F	6,4	2,8	1,6	18,8	27,8	22,3	16,6	19,1	17,8	80	46	65	3,3	4,2	4,1	–	0	0	0	8,31	64	3	0	4	15	6	28
M	6,7	2,3	0,9	19,6	29,9	23,5	17,0	20,1	17,8	78	41	58	2,6	3,6	2,7	–	0	0	0	8,44	69	0	1	5	17	8	31
A	3,4	1,5	0,8	12,9	22,9	16,8	11,8	15,8	13,7	88	47	71	2,4	(4,0)	2,4	–	0	0	0	8,34	73	1	0	1	22	6	30
M	3,3	1,8	0,5	5,6	20,9	11,9	4,3	12,0	8,0	82	32	55	2,1	1,6	0,7	–	0	0	0	9,38	87	0	0	1	11	19	31
J	2,8	1,8	0,9	1,5	19,3	10,2	0,3	10,8	5,9	75	32	51	1,1	1,3	0,5	–	0	0	0	9,11	88	0	0	2	6	22	30
J	2,7	2,0	1,0	0,1	18,0	10,2	-0,9	10,3	5,8	82	35	51	0,9	1,5	0,4	–	0	0	0	9,27	88	0	0	1	8	22	31
A	4,2	2,6	1,2	4,3	19,4	12,3	2,5	10,6	7,0	75	32	45	1,4	1,7	0,7	–	0	0	0	9,32	84	0	0	5	7	19	31
S	7,4	3,2	1,2	8,7	23,9	16,3	4,7	13,0	9,2	53	29	39	1,8	2,4	1,2	–	0	0	0	9,52	80	1	1	1	12	15	30
O	8,1	2,9	1,4	16,4	26,6	20,5	12,8	16,4	14,3	67	35	51	2,1	3,2	2,6	–	0	0	0	9,50	74	1	2	1	16	11	31
N	8,5	3,4	1,8	18,5	27,5	21,1	14,3	17,0	14,7	64	35	52	2,9	4,4	3,9	–	1	0	0	9,74	72	0	0	6	14	10	30
D	5,8	2,4	1,3	19,8	26,7	22,4	16,4	18,6	17,5	72	46	63	3,7	5,3	4,1	–	0	0	0	8,99	65	0	4	4	17	6	31
A	5,9	2,5	1,2	12,4	24,7	17,9	9,7	15,3	12,5	73	36	53	2,1	(3,0)	2,2	–	1	0	0	9,21	76	6	9	33	159	158	365
364/300	**WELKOM – AER**											**B 28° 0'S**			**λ 26°40'E**			**H 1338 M**				**HT 1,2 M**							
J	–	–	–	21,9	(31,4)	–	16,6	(17,9)	–	56	(26)	2,4	(3,3)	–	7	0	0	0	–	–	–	–	–	–	–	–
F	–	–	–	(18,4	25,8)	–	(15,6	17,9)	–	(75	47)	-(4,0	5,1)	–	6	0	0	0	–	–	–	–	–	–	–	–
M	–	–	–	19,7	(28,7)	–	16,2	(18,5)	–	70	(37)	–	3,2	(4,6)	–	9	1	0	0	–	–	–	–	–	–	–	–
A	–	–	–	(14,0	21,9)	–	(11,9	14,7)	–	(78	45)	-(2,2	4,5)	–	7	0	0	0	–	–	–	–	–	–	–	–
M	–	–	–	8,2	(19,6)	–	5,7	(10,6)	–	69	(31)	–	2,1	(2,3)	–	2	1	0	0	–	–	–	–	–	–	–	–
J	–	–	–	5,5	(18,0)	–	3,0	(9,5)	–	66	(29)	–	1,2	(1,3)	–	0	0	0	0	–	–	–	–	–	–	–	–
J	–	–	–	4,5	(17,5)	–	2,0	(9,0)	–	65	(29)	–	1,1	(0,9)	–	1	0	0	0	–	–	–	–	–	–	–	–
A	–	–	–	(7,3	18,3)	–	(4,4)	(9,3)	–	(63	28)	-(1,6	1,6)	–	3	2	0	1	–	–	–	–	–	–	–	–
S	–	–	–	(12,0	24,3)	–	(7,6	13,6)	–	(53	32)	-(2,2	2,8)	–	2	0	0	0	–	–	–	–	–	–	–	–
O	–	–	–	16,4	(24,7)	–	12,3	(14,6)	–	62	(33)	–	2,4	(3,2)	–	4	1	0	0	–	–	–	–	–	–	–	–
N	–	–	–	18,2	(25,8)	–	13,6	(15,6)	–	60	(33)	–	3,3	(4,2)	–	10	2	0	0	–	–	–	–	–	–	–	–
D	–	–	–	(19,7	26,1)	–	(15,5	17,7)	–	(66	43)	-(3,7	3,9)	–	6	0	0	0	–	–	–	–	–	–	–	–
A	–	–	–	(13,8	23,5)	–	(10,4	14,1)	–	(65	34)	-(2,5	3,2)	–	57	7	0	1	–	–	–	–	–	–	–	–
365/430	**KROONSTAD – MUN**											**B 27°40'S**			**λ 27°15'E**			**H 1348 M**				**HT 1,2 M**							
J	–	2,1	1,0	20,9	31,3	25,8	16,7	18,5	17,0	66	29	42	2,7	3,7	4,0	8	0	0	0	8,61	63	1	1	5	24	0	31
F	–	1,7	0,8	17,2	26,0	21,4	15,4	18,7	17,2	83	50	68	5,1	5,2	(5,0)	9	1	0	2	6,27	48	0	1	12	15	0	28
M	–	1,4	0,5	17,4	28,1	22,3	15,8	19,1	17,5	85	42	62	3,0	4,5	3,5	–	0	0	0	6,56	54	0	0	12	19	0	31
A	–	1,1	0,5	11,0	21,7	15,1	10,2	15,1	12,8	91	49	76	3,3	4,1	2,3	–	0	0	2	5,85	51	1	1	11	17	0	30
M	–	1,2	0,4	4,7	20,5	11,2	3,7	11,9	7,3	85	34	55	1,9	2,2	0,9	0	0	0	0	6,56	61	0	2	4	25	0	31
J	–	1,0	0,4	0,4	18,9	8,5	-0,7	10,0	4,7	79	29	55	0,8	1,2	(1,0)	0	0	0	0	7,22	69	1	0	1	28	0	30
J	–	1,4	0,5	-0,4	18,0	8,0	-1,6	9,1	3,8	73	27	49	1,0	1,1	0,5	0	0	0	0	7,05	67	0	1	4	26	0	31
A	–	1,6	0,6	4,0	18,9	10,8	2,5	10,3	6,5	78	32	52	1,7	2,1	1,0	2	1	0	2	7,54	68	1	0	4	26	0	31
S	–	2,0	0,8	8,2	23,6	15,8	4,8	11,6	8,6	59	21	37	1,6	2,7	(1,6)	2	0	0	0	7,70	65	0	3	1	26	0	30
O	–	1,8	0,9	15,7	25,6	19,6	12,4	15,4	13,7	69	34	54	2,5	3,5	3,3	4	0	0	2	7,69	60	3	0	4	24	0	31
N	–	2,0	1,0	17,4	25,8	19,9	13,7	16,2	14,6	67	37	58	3,4	4,2	3,2	11	0	0	0	7,99	59	0	0	11	19	0	30
D	–	1,7	0,9	19,0	25,7	21,8	15,6	17,9	16,6	70	47	61	3,9	5,2	4,2	5	0	0	0	7,22	52	0	3	7	21	0	31
A	–	1,6	0,7	11,3	23,7	16,7	9,0	14,5	11,7	75	36	56	2,6	3,3	(2,5)	–	2	0	8	7,19	59	7	12	76	270	0	365
370/795	**NEWCASTLE – VSKOR**											**B 27°45'S**			**λ 29°57'E**			**H 1195 M**				**HT 1,2 M**							
J	9,6	2,5	1,7	21,0	29,4	22,6	18,2	20,8	18,7	77	48	71	3,7	3,8	5,2	11	0	0	0	8,10	59	1	1	7	19	3	31
F	6,7	1,6	1,0	17,8	26,1	20,6	15,8	18,7	16,9	81	51	70	5,0	4,8	5,2	5	1	0	0	7,46	57	2	1	7	16	2	28
M	5,9	1,6	1,0	18,4	27,6	21,5	16,8	19,3	18,2	85	47	73	2,6	3,8	3,5	7	0	0	0	7,34	60	1	1	8	21	0	31
A	3,6	1,3	0,7	11,7	21,0	15,3	10,9	14,5	13,0	90	50	77	3,6	3,6	3,3	5	0	0	1	6,02	53	3	1	5	21	0	30
M	3,8	1,7	0,9	9,2	21,4	13,8	7,2	12,7	10,1	80	35	63	2,6	1,6	1,9	1	0	0	2	–	–	–	–	–	–	–	–
J	2,7	–	–	3,0	19,9	10,9	1,8	10,3	6,1	84	26	50	0,9	0,9	(0,3)	0	0	0	2	–	–	–	–	–	–	–	–
J	2,8	1,7	0,9	4,3	19,7	12,1	2,1	10,1	6,2	72	27	45	1,6	1,0	0,6	0	0	0	5	–	–	–	–	–	–	–	–
A	4,3	2,0	1,2	8,0	19,9	13,2	5,9	11,3	8,9	76	36	58	2,3	2,1	1,3	2	0	0	0	8,19	73	1	1	1	20	8	31
S	6,9	2,5	1,4	13,4	24,2	16,8	10,3	13,6	11,0	71	33	53	3,1	2,9	1,5	8	0	0	0	–	–	–	–	–	–	–	–
O	6,8	2,2	1,7	16,9	25,4	19,2	13,3	16,0	14,1	70	38	59	2,7	3,7	2,6	1	0	0	0	–	–	–	–	–	–	–	–
N	7,8	2,3	1,6	17,4	25,0	18,7	14,6	17,1	15,1	75	46	70	4,1	3,9	3,9	8	0	0	0	9,00	71	0	0	9	17	4	30
D	5,9	2,2	1,2	18,7	25,0	19,8	15,8	17,5	16,2	75	50	70	4,3	4,8	4,6	3	0	0	0	6,78	49	5	2	6	15	3	31
A	5,6	–	–	13,3	23,7	17,0	11,1	15,2	12,9	78	41	63	3,0	3,1	(2,8)	43	1	0	10	–	–	–	–	–	–	–	–

TABEL II

TABLE II

MAAND / MONTH	GEMIDDELDE DAELIKSE WAARDES VAN / AVERAGE DAILY VALUES OF															AANTAL DAE MET NUMBER OF DAYS WITH				SONSKYNDUUR / SUNSHINE DURATION							
	VERDAMPING (A-PAN) EVAPORATION (A-PAN)	WINDSPOED WIND SPEED		DROËBOL-TEMPERATUUR DRY BULB TEMPERATURE IN °C OM / AT			NATBOL-TEMPERATUUR WET BULB TEMPERATURE IN °C OM / AT			% RELATIEWE VOGTIGHEID % RELATIVE HUMIDITY OM / AT			BEWOLKTHEID CLOUDINESS IN OKTAS/OCTAS OM / AT			DONDER/THUNDER	HAEL / HAIL	SNEEU / SNOW	MIS / FOG	GEMIDDELDE DAELIKSE SURE (S) AVERAGE DAILY HOURS (S)	AS % VAN MOONTLIKE AS % OF POSSIBLE	AANTAL DAE MET NUMBERS OF DAYS WITH GEGEWE % VAN MOONTLIKE GIVEN % OF POSSIBLE					WAARNEMINGS OBSERVATIONS
		OORDAG BY DAY	OORNAG BY NIGHT	0800	1400	2000	0800	1400	2000	0800	1400	2000	0800	1400	2000							0%	1-10%	11-49%	50-89%	90-100%	
	mm	m/s																									
	393/778	KURUMAN - TNK								ϕ 27°28'S			λ 23°26'E			H 1315 M				HT 1,2 M							
J	9,1	-	-	23,6	32,9	28,9	16,5	18,8	17,4	48	23	31	1,3	2,7	2,0	1	0	0	0	10,13	74	0	1	3	25	2	31
F	-	1,4	0,6	19,9	28,7	25,1	16,2	18,4	17,3	69	39	48	(3,2	4,6	3,3)	4	0	0	0	8,37	64	0	3	3	15	7	28
M	-	-	-	19,8	28,2	23,6	16,6	18,7	17,8	72	42	58	3,3	4,2	2,9	3	0	0	0	7,99	65	1	2	2	26	0	31
A	2,5	-	-	13,7	22,4	17,0	11,9	15,2	13,8	83	47	70	3,1	4,1	1,8	2	0	0	0	7,29	64	1	3	1	25	0	30
M	-	-	-	6,8	20,3	12,8	4,9	11,3	8,2	75	31	52	1,0	1,0	0,6	0	0	0	0	8,99	83	0	0	1	13	17	31
J	1,9	-	-	4,5	19,3	11,7	2,5	10,9	7,1	71	33	51	1,6	1,7	0,7	0	0	0	0	8,62	83	0	0	2	11	17	30
J	-	-	-	2,8	18,6	10,9	0,7	10,5	6,5	68	33	50	0,4	0,9	0,6	0	0	0	0	9,27	88	0	0	0	9	22	31
A	-	-	-	5,5	19,8	12,7	3,2	10,4	7,2	69	28	44	1,1	0,9	0,5	1	0	0	0	9,43	85	0	0	1	7	21	31
S	-	-	-	10,6	23,7	16,8	6,4	12,5	9,5	54	26	37	1,5	1,9	(0,3)	0	0	0	0	9,36	78	0	1	3	15	11	30
O	-	1,3	0,5	17,5	28,6	21,6	12,6	15,7	14,1	57	32	44	2,7	2,8	1,3	0	0	0	0	8,80	69	0	2	4	23	2	31
N	-	1,3	0,6	19,8	27,8	22,7	14,4	16,8	15,7	57	32	51	2,4	3,6	(2,8)	6	0	0	0	9,90	73	2	0	2	14	12	30
D	-	-	-	19,7	27,0	22,7	16,1	18,0	16,7	70	42	55	2,8	4,3	(3,2)	2	0	0	0	8,85	64	1	2	4	24	0	31
A	-	-	-	13,7	24,6	18,9	10,2	14,8	12,6	66	34	49	(2,0	2,7	1,7)	19	0	0	0	8,92	74	5	14	28	207	111	365
	399/894	BALKFONTEIN - IRR								ϕ 27°24'S			λ 26°30'E			H 1280 M				HT 1,2 M							
J	-	-	-	22,5	31,6	-	17,3	18,6	-	59	26	-	2,0	3,9	-	9	0	0	0	-	-	-	-	-	-	-	-
F	-	-	-	19,0	26,9	-	16,6	19,3	-	78	48	-	4,4	5,7	-	8	0	0	0	-	-	-	-	-	-	-	-
M	-	-	-	19,7	28,7	-	17,3	19,7	-	79	42	-	2,3	5,0	-	-	1	0	1	-	-	-	-	-	-	-	-
A	-	-	-	13,5	22,9	-	12,2	16,5	-	88	51	-	2,5	4,5	-	-	0	0	1	-	-	-	-	-	-	-	-
M	-	-	-	8,6	21,8	-	6,2	12,3	-	73	30	-	1,2	1,6	-	0	0	0	0	-	-	-	-	-	-	-	-
J	-	-	-	3,5	19,9	-	1,8	10,7	-	74	28	-	0,7	1,2	-	0	0	0	0	-	-	-	-	-	-	-	-
J	-	-	-	2,4	18,9	-	0,9	10,5	-	76	32	-	1,1	1,3	-	0	0	0	0	-	-	-	-	-	-	-	-
A	-	-	-	6,4	19,8	-	4,3	10,9	-	72	30	-	1,0	1,5	-	2	1	0	0	-	-	-	-	-	-	-	-
S	-	-	-	11,8	24,6	-	7,0	12,5	-	49	19	-	1,4	2,2	-	2	1	0	0	-	-	-	-	-	-	-	-
O	-	-	-	17,8	27,2	-	13,8	18,3	-	64	41	-	2,1	3,5	-	7	0	0	0	-	-	-	-	-	-	-	-
N	-	-	-	19,3	27,3	-	14,9	17,1	-	62	33	-	2,6	3,9	-	9	2	0	0	-	-	-	-	-	-	-	-
D	-	-	-	20,2	26,3	-	14,8	19,2	-	71	51	-	3,1	4,9	-	6	0	0	0	-	-	-	-	-	-	-	-
A	-	-	-	13,7	24,6	-	10,8	15,5	-	70	36	-	2,0	3,3	-	-	5	0	2	-	-	-	-	-	-	-	-
	403/886A	FRANKFORT - TNK								ϕ 27°16'S			λ 28°30'E			H 1499 M				HT 1,2 M							
J	8,7	1,9	0,8	19,8	28,8	22,1	16,8	18,6	16,5	74	38	58	3,3	4,3	4,2	17	0	0	0	9,19	67	1	0	5	19	6	31
F	5,9	1,2	0,6	16,6	24,4	18,8	14,9	17,9	16,1	84	53	77	5,2	5,3	5,0	9	0	0	3	7,49	57	0	1	8	17	2	28
M	6,4	-	-	17,4	27,1	19,7	15,8	18,5	16,5	85	44	73	3,9	4,4	4,1	12	0	0	0	7,93	65	0	0	8	19	4	31
A	3,7	-	-	10,8	20,3	13,4	10,0	14,2	11,2	91	51	76	4,5	4,5	2,9	7	0	0	3	7,31	64	1	1	3	25	0	30
M	3,6	-	-	4,5	19,7	10,1	3,7	11,8	6,8	87	37	63	3,2	2,3	1,2	2	1	0	2	8,23	76	0	0	4	18	9	31
J	3,0	-	-	-0,9	17,6	6,0	-1,7	9,6	2,8	84	32	57	1,5	1,0	0,3	0	0	0	0	8,82	85	1	0	0	13	16	30
J	3,3	-	-	-0,8	17,0	6,7	-1,8	9,3	3,1	80	34	54	1,9	0,9	0,5	0	0	0	5	8,62	81	0	1	1	16	13	31
A	4,2	-	-	4,2	18,1	8,9	3,0	9,5	5,5	84	30	59	2,1	1,8	1,2	4	0	0	3	9,00	81	0	0	4	14	13	31
S	7,1	-	-	9,0	23,0	13,8	6,5	13,0	8,4	70	31	48	2,0	2,4	1,6	3	0	0	0	9,30	78	0	1	1	15	13	30
O	7,0	-	-	15,3	23,7	16,8	12,7	15,3	12,8	75	42	64	2,7	4,2	3,1	10	1	0	3	8,47	66	2	1	4	21	3	31
N	6,7	1,4	0,7	15,8	23,7	17,0	13,5	15,7	13,5	79	44	69	4,0	4,3	3,4	14	0	0	1	8,21	61	0	1	8	15	6	30
D	6,0	-	-	17,6	23,6	18,8	15,3	17,7	16,1	79	57	77	5,1	5,2	4,1	13	1	0	1	7,64	55	0	3	8	20	0	31
A	5,5	-	-	10,8	22,3	14,3	9,1	14,3	10,8	81	41	65	3,3	3,4	2,6	91	3	0	21	8,35	69	5	9	54	212	85	365
	409/337	NHLANGANO	SWAZ							ϕ 27° 7'S			λ 31°12'E			H 1036 M				HT 1,2 M							
J	-	-	-	19,1	24,7	-	17,8	20,5	-	88	67	-	5,5	4,4	-	10	0	0	9	-	-	-	-	-	-	-	-
F	-	-	-	18,1	24,3	-	16,6	19,7	-	86	64	-	5,1	5,0	-	13	3	0	6	-	-	-	-	-	-	-	-
M	-	-	-	19,0	25,6	-	17,8	20,5	-	89	62	-	5,8	4,7	-	8	1	0	6	-	-	-	-	-	-	-	-
A	-	-	-	14,2	20,8	-	13,5	16,1	-	92	60	-	4,4	4,7	-	3	0	0	11	-	-	-	-	-	-	-	-
M	-	-	-	11,9	20,6	-	10,2	13,9	-	81	45	-	2,4	3,2	-	1	0	0	9	-	-	-	-	-	-	-	-
J	-	-	-	8,2	19,0	-	6,9	12,1	-	83	41	-	1,0	1,9	-	0	0	0	9	-	-	-	-	-	-	-	-
J	-	-	-	9,0	19,2	-	6,8	11,5	-	72	35	-	2,0	1,6	-	0	0	0	4	-	-	-	-	-	-	-	-
A	-	-	-	10,7	20,1	-	8,3	12,4	-	78	29	-	2,6	2,9	-	0	0	0	1	-	-	-	-	-	-	-	-
S	-	-	-	14,3	21,2	-	11,6	14,7	-	72	47	-	4,2	3,7	-	1	0	0	14	-	-	-	-	-	-	-	-
O	-	-	-	16,6	21,3	-	14,1	16,4	-	75	59	-	4,5	4,2	-	9	0	0	0	-	-	-	-	-	-	-	-
N	-	-	-	17,3	22,1	-	15,2	17,3	-	80	61	-	5,5	5,9	-	8	1	0	1	-	-	-	-	-	-	-	-
D	-	-	-	17,6	22,2	-	16,4	18,5	-	88	69	-	5,6	5,9	-	2	0	0	8	-	-	-	-	-	-	-	-
A	-	-	-	14,7	21,8	-	12,9	14,1	-	81	53	-	4,1	4,0	-	55	5	0	78	-	-	-	-	-	-	-	-
	411/324	MAKATINI - AGR								ϕ 27°24'S			λ 32°11'E			H 73 M				HT 1,2 M							
J	8,4	-	-	25,0	30,6	24,4	21,7	23,1	21,5	73	51	77	6,1	5,7	6,2	7	0	0	0	6,45	47	4	2	10	14	1	31
F	6,9	-	-	23,9	30,0	23,9	21,5	22,9	21,6	79	53	81	5,9	5,9	6,3	3	0	0	0	7,30	56	1	2	6	14	5	28
M	7,7	-	-	25,1	31,4	24,8	22,2	23,3	21,8	77	48	76	5,5	5,7	5,7	3	0	0	0	7,42	61	1	2	7	15	6	31
A	4,7	-	-	20,0	26,2	20,0	18,1	19,8	18,0	82	54	81	4,3	5,6	4,1	0	0	0	0	6,64	58	1	2	8	11	8	30
M	5,1	-	-	17,3	26,4	18,3	15,3	18,3	16,0	81	43	76	3,9	4,2	3,0	3	0	0	0	8,63	80	1	0	2	16	12	31
J	3,9	-	-	14,5	25,3	16,0	13,3	16,7	13,8	88	38	77	3,6	4,2	2,1	1	0	0	0	8,73	83	0	0	1	11	18	30
J	4,4	-	-	13,8	24,6	15,7	12,0	15,9	13,4	81	37	75	2,7	3,8	2,1	0	0	0	0	7,75	73	2	0	3	15	11	31
A	5,6	-	-	15,2	25,0	17,2	13,0	16,3	14,5	75	39	73	4,1	4,0	2,6	2	0	0	0	8,02	72	1	1	3	13	13	31
S	6,5	-	-	19,3	25,7	19,7	16,1	17,9	16,5	71	46	72	5,3	4,5	4,5	1	0	0	0	6,22	52	4	3	6	12	5	30
O	6,8	-	-	21,4	26,6	20,6	18,4	19,5	17,8	76	50	78	5,7	4,8	3,9	4	0	0	0	7,50	59	2	2	6	15	6	31
N	5,7	-	-	22,4	26,3	21,4	19,7	21,1	19,5	77	62	83	6,0	5,9	6,3	5	1	0	0	7,14	53	1	2	9	14	4	30
D	6,2	-	-	23,0	27,1	21,9	20,1	21,6	19,9	76	60	82	6,4	6,2	5,6	2	0	0	0	7,09	51	3	3	6	16	3	31
A	6,0	-	-	20,1	27,1	20,3	17,6	19,7	17,9	78	48	77	5,0	5,0	4,4	31	1	0	0	7,41	61	21	19	67	166	92	365

TV 4 / 80

MAAND / MONTH	GEMIDDELDE DAELIKSE WAARDES VAN / AVERAGE DAILY VALUES OF															AANTAL DAE MET NUMBER OF DAYS WITH				SONSKYNDUUR / SUNSHINE DURATION							
	VERDAMPING (A-PAN) EVAPORATION (A-PAN)	WINDSPOED WIND SPEED		DROËBOL-TEMPERATUUR DRY BULB TEMPERATURE IN °C OM / AT			NATBOL-TEMPERATUUR WET BULB TEMPERATURE IN °C OM / AT			% RELATIEWE VOGTIGHEID % RELATIVE HUMIDITY OM / AT			BEWOLKTHEID CLOUDINESS IN OKTAS/OCTAS OM / AT			DONDER / THUNDER	HAEL / HAIL	SNEEU / SNOW	MIS / FOG	GEMIDDELDE DAELIKSE URE (S) AVERAGE DAILY HOURS	AS % VAN MOONTLIKE AS % OF POSSIBLE	AANTAL DAE MET NUMBERS OF DAYS WITH GEGEWE % VAN MOONTLIKE GIVEN % OF POSSIBLE					WAARNEMINGS OBSERVATIONS
		OORDAG BY DAY	OORNAG BY NIGHT	0800	1400	2000	0800	1400	2000	0800	1400	2000	0800	1400	2000							0%	1-10%	11-49%	50-89%	90-100%	
	mm	m/s														N	▲	*	≡								
	413/158			DIAZ POINT - VRT SWA						S 26°38'S			λ 15° 6'E						H 23 M				HT 1,2 M				
J	–	–	–	15,6	19,9	17,3	14,6	16,7	16,0	87	71	87	1,8	0,9	0,8	0	0	0	11	–	–	–	–	–	–	–	–
F	–	–	–	16,2	20,2	17,6	15,3	17,6	16,7	91	77	91	2,9	1,9	2,2	0	0	0	14	–	–	–	–	–	–	–	–
M	–	–	–	15,7	19,6	17,2	14,9	16,9	16,2	92	75	90	2,1	1,6	2,2	0	0	0	14	–	–	–	–	–	–	–	–
A	–	–	–	14,5	18,3	15,9	13,3	15,4	14,4	89	75	86	3,6	2,3	2,4	0	0	0	17	–	–	–	–	–	–	–	–
M	–	–	–	13,4	17,0	14,6	11,5	14,1	12,9	82	74	83	2,8	2,7	2,2	0	0	0	17	–	–	–	–	–	–	–	–
J	–	–	–	14,2	18,6	15,3	10,8	13,8	12,3	67	58	74	1,8	1,3	1,3	0	0	0	7	–	–	–	–	–	–	–	–
J	–	–	–	12,1	15,1	13,0	10,6	13,0	12,0	85	80	89	2,8	1,9	1,8	0	0	0	14	–	–	–	–	–	–	–	–
A	–	–	–	10,9	14,8	12,4	9,8	12,1	11,2	87	73	83	3,6	2,1	1,8	0	0	0	12	–	–	–	–	–	–	–	–
S	–	–	–	11,8	15,7	12,9	10,4	12,9	11,7	84	72	86	3,3	2,3	2,6	0	0	0	5	–	–	–	–	–	–	–	–
O	–	–	–	12,9	15,8	13,9	11,9	13,4	12,8	89	76	88	4,2	3,3	2,7	0	0	0	14	–	–	–	–	–	–	–	–
N	–	–	–	14,0	17,0	14,8	12,7	14,6	13,9	86	77	89	4,3	3,8	3,1	0	0	0	15	–	–	–	–	–	–	–	–
D	–	–	–	15,0	17,8	16,5	13,9	15,5	15,3	85	79	88	3,4	2,1	2,6	0	0	0	13	–	–	–	–	–	–	–	–
A	–	–	–	13,9	17,5	15,1	12,5	14,7	13,8	85	74	86	3,1	2,2	2,1	0	0	0	153	–	–	–	–	–	–	–	–
	419/182			KEETMANSHOOP - WK SWA						S 26°32'S			λ 18° 7'E						H 1064 M				HT 1,2 M				
J	17,9	–	–	20,9	33,2	32,6	13,2	17,4	16,6	39	16	14	1,6	1,5	2,1	0	0	0	0	12,13	89	0	0	2	3	26	31
F	15,1	–	–	20,5	31,6	29,5	15,6	18,5	17,1	59	27	31	1,9	2,9	3,4	7	0	0	0	11,14	86	0	0	1	11	16	28
M	12,2	–	–	19,9	31,1	28,1	15,6	19,1	18,0	65	30	38	2,3	3,1	3,2	8	0	0	0	10,10	82	0	0	2	11	18	31
A	11,7	–	–	17,2	27,8	24,3	12,6	16,5	14,8	58	28	32	1,9	2,1	1,8	5	0	0	0	10,42	91	0	0	0	8	22	30
M	8,8	–	–	10,5	22,0	17,9	6,1	12,2	10,1	51	27	34	1,2	1,4	0,9	1	0	0	0	10,13	93	0	0	0	5	26	31
J	9,3	–	–	10,1	21,9	16,8	5,9	12,5	9,5	51	28	34	2,0	1,8	1,2	0	0	0	0	9,48	90	0	0	0	8	22	30
J	8,3	–	–	9,0	20,6	15,6	4,6	10,8	8,2	48	25	32	1,7	2,0	1,0	1	0	0	0	9,25	87	0	1	2	6	22	31
A	9,4	–	–	9,4	21,7	17,3	4,8	10,8	8,1	47	20	26	1,5	1,0	0,6	0	0	0	0	10,59	95	0	0	0	3	28	31
S	10,9	–	–	12,6	24,1	20,5	6,6	12,0	10,2	40	19	21	2,3	1,8	1,3	1	0	0	0	10,39	87	0	0	1	10	19	30
O	13,4	–	–	17,9	28,7	25,2	11,4	15,2	13,8	44	20	25	2,2	2,5	2,0	3	0	0	0	11,10	87	0	0	2	9	20	31
N	16,2	–	–	20,9	30,8	28,0	12,3	15,8	14,7	35	16	19	1,8	2,9	2,9	0	0	0	0	11,53	86	0	0	2	8	20	30
D	14,8	–	–	20,5	30,1	27,5	14,2	17,4	16,1	50	25	28	2,1	3,2	3,4	4	0	0	0	10,74	78	0	1	2	13	15	31
A	12,3	–	–	15,8	27,0	23,6	10,2	14,9	13,1	49	23	28	1,9	2,2	2,0	30	0	0	0	10,59	88	0	2	14	95	254	365
	432/237			ARMOEDSVLAKTE - AGR						S 26°57'S			λ 24°38'E						H 1234 M				HT 1,2 M				
J	12,1	3,1	1,4	23,6	33,6	27,7	17,4	19,7	17,6	54	26	38	1,6	2,9	2,7	2	0	0	0	10,87	80	0	0	3	14	14	31
F	9,4	3,2	1,8	20,5	29,2	23,7	16,6	18,6	17,6	69	38	57	3,5	4,3	4,0	2	0	0	0	8,08	62	2	3	4	11	8	28
M	7,9	2,5	0,8	20,4	29,7	22,7	17,4	19,5	17,9	79	39	63	2,5	4,6	3,9	7	0	0	0	8,16	67	0	3	6	10	12	31
A	4,8	2,0	0,7	13,4	22,7	16,5	12,4	15,6	13,8	90	47	75	1,6	4,0	2,0	3	0	0	1	7,91	69	1	1	2	22	4	30
M	5,3	2,2	1,1	7,2	21,2	11,8	5,3	11,6	7,2	76	28	49	1,4	1,5	0,7	0	0	0	0	9,03	84	0	0	2	9	20	31
J	4,8	1,8	1,0	3,4	20,3	10,9	1,5	10,9	6,1	71	27	48	1,1	1,4	1,2	0	0	0	0	8,94	85	0	1	0	7	22	30
J	4,8	2,3	1,0	2,3	19,7	10,3	0,5	10,8	5,7	73	30	48	0,8	0,7	0,4	0	0	0	0	9,73	92	0	0	0	6	25	31
A	6,3	2,6	1,0	6,1	21,0	11,3	3,4	11,5	6,3	65	30	46	0,8	1,0	0,2	0	0	0	0	9,95	89	0	0	3	5	23	31
S	8,3	3,1	1,2	12,2	25,0	16,5	7,8	14,7	10,0	54	32	43	1,4	1,5	1,3	1	0	0	1	9,98	84	1	0	1	11	17	30
O	8,4	2,8	1,6	18,0	26,7	20,2	13,5	16,2	14,0	61	33	51	2,5	3,8	2,8	2	0	0	0	9,11	72	2	1	3	10	15	31
N	9,6	3,0	1,9	19,9	27,4	20,6	14,7	18,4	15,2	58	32	57	2,0	3,3	2,5	7	1	0	0	10,22	76	0	1	5	10	14	30
D	8,3	2,7	1,2	19,9	26,2	21,3	16,3	18,5	17,1	71	49	67	3,4	5,1	4,1	6	1	0	0	8,89	64	1	4	3	14	9	31
A	7,5	2,6	1,2	13,9	25,2	17,8	10,6	15,3	12,4	68	34	53	1,9	2,8	2,1	30	2	0	2	9,24	76	7	14	32	129	183	365
	435/157			DOORNLAAGTE						S 26°37'S			λ 26° 6'E						H 1472 M				HT 1,2 M				
J	(9,6)	2,8	1,5	22,6	31,3	23,8	16,2	18,3	15,8	53	27	47	2,1	3,3	3,0	10	0	0	0	10,05	74	0	1	4	15	11	31
F	(6,8)	2,4	1,5	18,5	29,8	20,2	15,9	18,1	16,7	76	48	72	4,1	5,0	4,5	14	1	0	0	6,87	53	0	1	10	16	1	28
M	(4,9)	1,7	0,6	20,0	26,1	20,5	17,0	18,5	17,4	75	49	74	2,9	4,4	3,7	13	0	0	0	7,76	63	0	1	7	21	2	31
A	(2,4)	1,5	0,6	13,5	20,7	14,0	12,1	14,9	12,3	85	53	81	2,9	(3,6)	3,4	6	0	0	0	7,28	64	1	1	6	17	5	30
M	(2,8)	2,0	0,9	9,3	20,0	9,8	6,9	12,0	6,3	71	36	59	1,6	1,7	1,5	0	0	0	0	9,14	84	0	0	2	13	16	31
J	(2,7)	1,8	0,7	6,5	18,5	8,1	4,5	11,1	4,9	74	39	59	1,4	1,6	1,5	0	0	0	0	8,59	82	0	1	0	23	6	30
J	(2,9)	2,2	1,1	5,1	18,2	–	3,3	–	–	74	–	–	1,1	0,8	0,7	0	0	0	0	9,27	87	0	0	0	16	15	31
A	(4,0)	3,0	1,3	8,6	19,7	10,3	5,8	11,8	6,1	67	37	54	1,0	1,4	1,3	1	0	0	0	9,47	85	0	1	0	9	21	31
S	(6,0)	3,2	1,5	14,2	24,0	15,8	8,9	13,1	8,7	49	28	38	1,4	(1,8)	1,8	3	0	0	0	9,68	81	1	1	0	15	13	30
O	(5,4)	2,6	1,4	17,5	25,0	17,8	13,6	15,3	13,3	66	36	61	2,6	3,6	3,4	7	0	0	2	8,01	63	2	1	5	21	2	31
N	(6,4)	2,8	1,5	18,6	24,8	18,3	14,4	16,1	13,6	64	41	60	2,3	3,9	3,1	13	0	0	0	9,63	72	0	0	7	12	11	30
D	(4,7)	2,1	0,9	19,2	24,0	19,2	15,9	18,0	16,0	72	37	72	4,1	4,8	3,8	12	0	0	0	8,04	58	1	3	6	17	4	31
A	(4,9)	2,3	1,1	14,3	23,2	–	11,2	–	–	69	–	–	2,3	(3,0)	2,6	79	1	0	2	8,65	72	5	11	47	195	107	365
	437/134			POTCHEFSTROOM - AGR						S 26°44'S			λ 27° 5'E						H 1345 M				HT 1,2 M				
J	10,0	2,2	1,4	22,8	31,2	24,6	17,2	19,2	17,7	58	32	52	2,4	4,3	3,5	10	0	0	0	9,88	73	0	0	5	16	10	31
F	6,1	1,9	1,2	18,8	26,3	20,3	16,1	19,2	17,3	79	52	75	4,6	5,4	5,0	10	1	0	0	7,18	55	0	4	7	14	3	28
M	5,6	1,5	0,6	19,4	27,7	20,7	14,9	19,6	17,5	78	47	73	3,2	5,0	3,0	12	0	0	0	8,33	68	0	1	7	16	7	31
A	3,3	–	–	12,8	20,3	14,4	11,7	15,0	12,7	88	58	82	3,2	5,0	2,7	6	1	0	2	7,11	62	1	1	5	21	2	30
M	3,5	1,6	0,8	8,1	20,5	11,5	6,5	12,3	7,8	80	36	60	1,8	2,1	0,9	0	0	0	0	8,71	80	0	0	2	19	10	31
J	3,1	1,5	0,6	4,3	18,9	9,6	2,7	10,7	5,9	77	33	57	1,4	1,9	0,7	0	0	0	0	8,31	79	1	0	0	28	1	30
J	3,3	1,8	0,8	2,8	18,3	8,6	1,2	9,9	4,6	75	31	52	1,4	1,2	0,1	0	0	0	0	8,64	81	0	0	2	28	1	31
A	4,6	2,2	1,0	7,0	20,3	11,9	4,4	10,9	6,8	67	28	48	1,3	1,5	0,5	3	0	0	0	9,16	82	0	1	1	11	18	31
S	7,0	2,5	1,2	12,7	24,6	16,7	7,4	12,4	9,2	46	20	35	1,4	2,0	0,8	3	0	0	2	9,89	83	0	1	1	16	12	30
O	6,4	2,0	1,2	17,2	25,3	18,6	13,7	15,7	14,0	69	36	61	3,1	4,6	2,8	8	0	0	0	8,84	70	2	1	3	13	12	31
N	7,9	2,5	1,2	18,5	26,2	19,4	14,4	16,7	14,2	64	30	50	3,3	4,1	2,7	11	1	0	0	9,06	73	0	0	5	14	11	30
D	6,7	2,0	1,1	19,2	25,4	20,1	16,2	18,3	16,7	74	51	72	4,6	5,3	4,6	11	0	0	0	8,23	60	0	3	7	16	5	31
A	5,6	–	–	13,6	23,7	16,4	10,7	15,0	12,0	71	39	60	2,7	3,5	2,3	74	3	0	4	8,68	72	4	12	45	212	92	365

TV 4 / 80

TABEL II

TABLE II

GEMIDDELDE DAGLIKSE WAARDES VAN / AVERAGE DAILY VALUES OF

MAAND / MONTH	VERDAMPING (A-PAN) EVAPORATION (A-PAN) mm	WINDSPOED WIND SPEED OORDAG BY DAY m/s	WINDSPOED WIND SPEED OORNAG BY NIGHT m/s	DROËBOL-TEMPERATUUR DRY BULB TEMPERATURE IN °C OM/AT 0800	1400	2000	NATBOL-TEMPERATUUR WET BULB TEMPERATURE IN °C OM/AT 0800	1400	2000	% RELATIEWE VOGTIGHEID % RELATIVE HUMIDITY OM/AT 0800	1400	2000	BEWOLKTHEID CLOUDINESS IN OKTAS/OCTAS OM/AT 0800	1400	2000

AANTAL DAE MET NUMBER OF DAYS WITH

DONDER/THUNDER	HAEL / HAIL	SNEEU / SNOW	MIS / FOG
⛈	▲	*	≡

SONSKYNDUUR / SUNSHINE DURATION

GEMIDDELDE DAGLIKSE URE (S) AVERAGE DAILY HOURS (S)	AS % VAN MOONTLIKE AS % OF POSSIBLE	AANTAL DAE MET NUMBERS OF DAYS WITH GEGEWE % VAN MOONTLIKE GIVEN % OF POSSIBLE 0%	1-10%	11-49%	50-89%	90-100%	WAARNEMINGS OBSERVATIONS

441/385 STANDERTON – TNK @ 26°55'S λ 29°13'E H 1581 M HT 1,2 M

J	8,9	2,8	2,2	17,8	27,6	21,4	16,0	16,8	16,8	83	44	65	4,0	4,8	4,9	13	0	0	6	6,66	64	1	0	8	19	3	31
F	5,8	2,4	1,7	15,2	23,1	18,7	14,1	17,3	15,7	88	57	74	5,8	5,8	5,4	12	1	0	6	6,98	54	0	2	7	18	1	28
M	5,8	2,1	1,4	16,1	25,9	19,7	14,9	17,5	16,0	89	43	69	4,6	5,0	4,8	8	1	0	4	7,31	60	0	0	10	19	2	31
A	3,2	1,9	1,2	10,2	19,0	13,1	9,7	13,5	10,8	94	54	76	6,3	4,3	3,1	5	0	0	14	6,55	57	0	3	6	19	2	30
M	3,4	2,3	1,3	6,8	19,2	11,1	5,7	11,2	7,4	86	36	59	3,4	2,3	1,1	0	0	0	8	8,33	77	0	0	3	21	7	31
J	3,1	2,0	0,8	1,8	16,9	8,7	0,6	8,9	4,5	81	32	50	1,7	1,3	0,2	0	0	0	5	8,79	84	0	0	1	14	15	30
J	3,5	2,3	1,3	1,2	16,5	8,6	0,0	8,6	4,2	78	32	48	2,1	0,9	0,5	0	0	0	7	8,65	81	2	0	0	11	18	31
A	4,8	2,7	1,5	4,6	17,9	10,8	3,1	9,2	6,0	78	30	49	2,6	1,6	1,1	3	0	0	4	9,31	83	0	0	3	12	16	31
S	7,5	3,3	1,7	9,9	22,0	14,6	7,0	11,7	8,1	64	24	43	2,8	2,4	1,9	3	0	0	0	8,88	74	1	1	1	17	10	30
O	5,7	3,1	2,1	14,5	23,0	16,4	12,2	14,4	12,2	77	41	63	3,2	4,7	4,0	9	0	0	2	8,38	66	2	2	3	16	8	31
N	5,6	2,8	1,9	15,1	22,8	16,0	12,9	14,9	13,0	79	44	72	5,1	4,8	3,7	9	0	0	1	8,00	59	1	0	10	15	4	30
D	5,3	2,4	1,9	16,3	22,2	17,5	14,2	16,0	14,5	80	55	74	5,9	5,3	4,4	3	0	0	0	7,54	55	1	1	9	19	1	31
A	5,2	2,5	1,6	10,8	21,3	14,7	9,2	13,5	10,8	81	41	62	4,0	3,6	2,9	65	2	0	57	8,11	67	8	9	61	200	87	365

442/811 NOOITGEDACHT – AGR @ 26°31'S λ 29°58'E H 1694 M HT 1,2 M

J	–	–	–	18,2	25,3	–	16,4	17,4	–	83	45	–	3,7	4,3	–	12	2	0	1	–	–	–	–	–	–	–
F	–	–	–	15,8	22,5	–	–	–	–	–	–	–	4,4	5,2	–	4	0	0	1	–	–	–	–	–	–	–
M	–	–	–	17,2	–	–	–	–	–	–	–	–	4,1	4,3	–	6	0	0	2	–	–	–	–	–	–	–
A	–	–	–	11,0	17,8	–	10,4	13,2	–	93	59	–	5,6	4,7	–	0	0	0	6	–	–	–	–	–	–	–
M	–	–	–	8,0	18,1	–	6,5	10,9	–	81	39	–	3,0	2,2	–	1	0	0	10	–	–	–	–	–	–	–
J	–	–	–	3,2	15,8	–	2,0	8,6	–	81	35	–	2,0	0,9	–	0	0	0	10	–	–	–	–	–	–	–
J	–	–	–	3,6	15,0	–	2,0	7,8	–	76	33	–	2,3	1,3	–	0	0	0	5	–	–	–	–	–	–	–
A	–	–	–	6,8	17,6	–	5,2	9,9	–	79	34	–	2,5	1,9	–	2	0	0	0	–	–	–	–	–	–	–
S	–	–	–	13,1	(22,5)	–	9,3	(12,9)	–	60	(30)	–	1,3	2,2	–	0	0	0	0	–	–	–	–	–	–	–
O	–	–	–	14,0	21,1	–	–	–	–	–	–	–	3,8	5,2	–	–	–	–	–	–	–	–	–	–	–	–
N	–	–	–	15,2	20,1	–	13,3	14,8	–	81	56	–	4,0	4,7	–	15	0	0	0	–	–	–	–	–	–	–
D	–	–	–	15,5	21,0	–	13,9	19,4	–	84	55	–	5,8	5,4	–	2	0	0	0	–	–	–	–	–	–	–
A	–	–	–	11,8	–	–	–	–	–	–	–	–	3,5	3,5	–	–	–	–	–	–	–	–	–	–	–	–

444/540 PIET RETIEF – TNK @ 27° 0'S λ 30°48'E H 1263 M HT 1,2 M

J	5,6	1,9	1,3	18,6	25,1	19,0	16,8	19,4	17,3	84	61	86	5,7	4,9	5,9	4	1	0	5	5,52	40	5	2	10	14	0	31
F	4,9	1,8	1,0	17,0	24,0	18,1	15,3	18,1	16,5	84	58	87	5,1	5,5	5,5	9	0	0	5	6,24	48	3	3	8	14	0	28
M	5,1	1,6	1,0	18,0	25,3	18,7	16,6	18,8	17,3	87	56	87	5,5	5,0	5,7	6	0	0	14	6,42	52	1	3	7	20	0	31
A	2,6	–	–	(12,9	19,2	14,0	12,1	14,6	13,0	90	64	90	6,3	5,7	4,6)	5	0	0	13	(5,22)	(46)	–	–	–	–	–	(24)
M	–	–	–	10,6	19,7	12,0	8,5	12,4	9,7	77	47	75	(2,8 | 3,0 | 2,5)	1	0	0	8	(7,63)	(71)	–	–	–	–	–	(21)
J	2,9	1,7	1,1	7,4	17,8	9,8	5,3	10,0	7,3	73	35	70	2,0	1,5	1,1	0	0	0	5	8,69	83	0	0	4	5	21	30
J	3,8	2,1	1,6	7,4	18,2	10,4	4,8	9,9	6,7	69	35	61	2,5	1,5	1,1	0	0	0	4	8,34	79	2	0	1	13	15	31
A	4,3	2,2	1,4	8,9	19,2	11,5	6,2	10,3	8,1	67	33	64	2,2	2,6	2,3	3	0	0	8	8,58	77	3	0	2	11	15	31
S	5,1	2,3	1,6	13,2	21,7	14,3	9,9	12,8	11,1	70	42	71	3,9	3,4	3,4	3	0	0	0	7,25	61	5	0	4	14	7	30
O	5,0	2,2	1,6	15,9	22,2	15,3	13,0	15,3	13,1	74	51	78	4,5	4,0	3,3	5	0	0	0	7,05	55	4	2	3	18	0	27
N	5,6	2,1	1,5	16,7	21,5	16,1	14,8	15,6	14,7	77	57	83	4,9	5,6	4,7	8	0	0	1	6,37	47	3	2	11	13	1	30
D	5,2	2,1	1,2	17,3	22,0	16,8	15,3	16,9	15,7	81	62	89	5,5	6,1	4,5	5	0	0	1	6,43	47	3	2	12	13	1	31
A	–	–	–	(13,7	21,3	14,7	11,5	14,5	12,5	78	50	78	4,2	4,1	3,7)	49	1	0	56	(6,98)	(58)	–	–	–	–	–	(345)

445/274 MALKERNS SWAZ @ 26°34'S λ 31°10'E H 730 M HT 1,2 M

J	–	0,6	1,3	21,1	26,0	–	19,1	21,3	–	83	66	–	5,8	5,2	–	4	0	0	1	–	–	–	–	–	–	–
F	–	0,5	1,2	20,7	25,9	–	18,3	20,9	–	79	64	–	5,0	5,6	–	3	0	0	0	–	–	–	–	–	–	–
M	–	0,5	1,0	21,3	26,8	–	19,3	21,5	–	83	62	–	5,3	4,7	–	2	0	0	0	–	–	–	–	–	–	–
A	–	0,5	1,1	17,1	22,6	–	15,2	17,0	–	82	56	–	3,9	4,8	–	1	0	0	0	–	–	–	–	–	–	–
M	–	0,6	1,4	15,9	22,9	–	12,7	15,1	–	69	42	–	2,2	3,0	–	0	0	0	0	–	–	–	–	–	–	–
J	–	0,6	1,5	12,7	21,3	–	10,3	13,5	–	74	40	–	2,1	2,2	–	0	0	0	0	–	–	–	–	–	–	–
J	–	0,7	1,6	12,8	21,3	–	9,4	12,7	–	64	34	–	2,1	1,9	–	0	0	0	0	–	–	–	–	–	–	–
A	–	0,7	1,7	14,3	22,3	–	10,5	13,6	–	62	35	–	2,5	2,6	–	0	0	0	0	–	–	–	–	–	–	–
S	–	0,8	1,7	16,7	23,3	–	13,4	15,8	–	69	46	–	4,7	3,6	–	1	0	0	16	–	–	–	–	–	–	–
O	–	0,7	1,6	18,7	23,8	–	15,3	17,5	–	70	53	–	4,6	4,5	–	3	0	0	2	–	–	–	–	–	–	–
N	–	0,6	1,4	19,1	23,5	–	16,6	18,3	–	78	60	–	5,7	5,7	–	2	0	0	2	–	–	–	–	–	–	–
D	–	0,6	1,2	19,6	23,6	–	17,7	19,5	–	89	68	–	5,9	5,7	–	4	0	0	0	–	–	–	–	–	–	–
A	–	0,6	1,4	17,5	23,6	–	14,8	17,2	–	75	52	–	4,1	4,1	–	20	0	0	21	–	–	–	–	–	–	–

445/512 MATSAPA SWAZ @ 26°32'S λ 31°18'E H 642 M HT 1,2 M

J	–	–	–	21,3	27,0	–	19,5	21,8	–	84	64	–	5,3	4,9	–	–	–	–	–	5,14	38	2	6	11	12	0	31
F	–	–	–	20,9	27,3	–	19,0	21,7	–	83	60	–	4,4	4,2	–	–	–	–	–	5,50	42	1	3	13	10	1	28
M	–	–	–	21,6	27,5	–	19,9	21,9	–	85	61	–	4,7	4,3	–	–	–	–	–	6,00	49	1	4	7	16	1	31
A	–	–	–	17,2	23,2	–	15,8	17,8	–	86	59	–	3,7	4,4	–	–	–	–	–	6,15	54	2	1	9	18	0	30
M	–	–	–	14,7	23,0	–	12,4	15,8	–	78	47	–	1,9	2,7	–	–	–	–	–	7,34	88	1	2	2	25	1	31
J	–	–	–	12,0	21,6	–	9,8	14,2	–	76	43	–	1,9	1,4	–	–	–	–	–	7,87	75	0	0	3	27	0	30
J	–	–	–	12,3	21,8	–	9,0	13,2	–	65	36	–	1,9	1,7	–	–	–	–	–	7,52	71	2	0	2	27	0	31
A	–	–	–	13,8	22,9	–	10,9	14,5	–	71	41	–	2,4	2,3	–	–	–	–	–	7,51	67	1	2	3	24	1	31
S	–	–	–	16,6	23,8	–	13,7	15,9	–	75	47	–	4,4	3,1	–	–	–	–	–	5,97	50	7	0	4	19	0	30
O	–	–	–	18,6	24,2	–	15,9	18,0	–	78	55	–	4,6	4,2	–	–	–	–	–	6,45	51	2	4	6	18	1	31
N	–	–	–	19,5	23,9	–	17,4	19,1	–	81	64	–	5,5	5,2	–	–	–	–	–	5,53	41	4	1	10	15	0	30
D	–	–	–	20,0	24,2	–	18,1	19,8	–	82	67	–	5,4	5,2	–	–	–	–	–	5,18	38	1	5	17	8	0	31
A	–	–	–	17,4	24,2	–	15,1	17,8	–	79	54	–	3,8	3,6	–	–	–	–	–	6,35	52	24	28	87	221	5	365

TV 4 / 100

TABEL II

TABLE II

GEMIDDELDE DAELIKSE WAARDES VAN / AVERAGE DAILY VALUES OF

MAAND / MONTH	VERDAMPING (A-PAN) EVAPORATION (A-PAN)	WINDSPOED WIND SPEED		DROEBOL-TEMPERATUUR DRY BULB TEMPERATURE IN °C OM / AT			NATBOL-TEMPERATUUR WET BULB TEMPERATURE IN °C OM / AT			% RELATIEWE VOGTIGHEID % RELATIVE HUMIDITY OM / AT			BEWOLKTHEID CLOUDINESS IN OKTAS/OCTAS OM / AT		
		DOORDAG BY DAY	DOORNAG BY NIGHT	0800	1400	2000	0800	1400	2000	0800	1400	2000	0800	1400	2000
	mm	m / s													

AANTAL DAE MET NUMBER OF DAYS WITH

DONDER / THUNDER	HAEL / HAIL	SNEEU / SNOW	MIS / FOG

SONSKYNDUUR / SUNSHINE DURATION

GEMIDDELDE DAELIKSE URE AVERAGE DAILY HOURS	AS % VAN MOONTLIKE AS % OF POSSIBLE	AANTAL DAE MET NUMBERS OF DAYS WITH GEGEWE % VAN MOONTLIKE GIVEN % OF POSSIBLE 0%	1-10%	11-49%	50-89%	90-100%	WAARNEMINGS OBSERVATIONS

446/772 WISSELRODE SWAZ — B 26°52'S — λ 31°56'E — H 155 M — HT 1,2 M

J	–	–	–	25,0	31,4	–	21,4	23,0	–	71	46	–	5,2	4,2	–	4	0	0	1	–	–	–	–	–	–
F	–	–	–	23,1	30,4	–	21,0	23,0	–	82	50	–	5,2	4,6	–	8	0	0	1	–	–	–	–	–	–
M	–	–	–	24,3	31,1	–	21,8	23,5	–	79	50	–	6,6	4,4	–	0	0	0	0	–	–	–	–	–	–
A	–	–	–	18,3	26,6	–	17,0	19,9	–	87	51	–	3,7	4,7	–	2	0	0	2	–	–	–	–	–	–
M	–	–	–	15,1	26,7	–	13,8	18,2	–	86	39	–	1,8	3,0	–	3	0	0	5	–	–	–	–	–	–
J	–	–	–	11,4	24,7	–	10,8	17,0	–	92	41	–	3,1	1,8	–	0	0	0	0	–	–	–	–	–	–
J	–	–	–	10,6	24,7	–	9,4	16,1	–	85	35	–	2,2	1,9	–	0	0	0	0	–	–	–	–	–	–
A	–	–	–	13,5	26,0	–	11,9	16,2	–	82	31	–	2,1	2,5	–	1	0	0	0	–	–	–	–	–	–
S	–	–	–	18,5	27,0	–	15,5	18,2	–	71	38	–	4,0	3,1	–	2	0	0	3	–	–	–	–	–	–
O	–	–	–	21,1	27,4	–	18,2	20,0	–	74	47	–	4,5	3,7	–	1	0	0	0	–	–	–	–	–	–
N	–	–	–	22,2	26,6	–	19,6	21,3	–	77	60	–	5,7	5,4	–	9	0	1	0	–	–	–	–	–	–
D	–	–	–	22,9	27,5	–	20,1	22,0	–	76	60	–	5,7	5,4	–	0	0	0	0	–	–	–	–	–	–
A	–	–	–	18,8	27,5	–	16,7	19,9	–	80	46	–	4,0	3,7	–	30	0	1	12	–	–	–	–	–	–

461/208 TWEE RIVIERE — B 26°28'S — λ 20°37'E — H 879 M — HT 1,2 M

J	(16,1)	2,7	1,3	23,9	35,2	33,8	14,5	19,3	18,7	32	18	21	1,9	1,9	2,3	4	0	0	0	11,25	83	0	0	2	8	21	31
F	(14,1)	2,9	1,4	22,3	33,4	30,3	16,8	20,2	19,0	57	29	35	2,0	2,9	2,7	4	0	0	0	10,25	79	0	1	2	11	14	28
M	(10,4)	2,1	1,1	21,1	32,0	28,6	16,8	20,3	19,3	65	34	41	3,2	3,1	2,9	3	0	0	0	8,83	72	1	2	4	10	14	31
A	(4,5)	–	–	15,3	27,2	21,1	13,6	17,8	16,4	82	38	61	2,1	2,5	1,8	3	0	0	0	9,54	83	0	0	0	16	14	30
M	(5,5)	–	–	5,7	23,4	14,8	4,1	13,5	9,6	77	29	49	1,4	0,9	0,9	0	0	0	0	9,75	90	0	0	0	8	23	31
J	(5,2)	–	–	4,4	23,0	14,5	2,1	12,7	9,2	68	26	47	1,7	1,7	1,0	0	0	0	0	8,77	83	0	0	3	10	17	30
J	(6,7)	–	–	2,9	21,6	13,7	1,0	11,9	8,4	71	28	46	1,0	1,1	0,9	2	0	0	0	8,99	84	0	0	2	8	21	31
A	–	–	–	5,3	22,2	15,5	2,7	11,5	8,8	65	22	38	1,2	0,7	0,5	0	0	0	0	9,92	89	0	0	1	6	24	31
S	–	–	–	10,2	25,2	19,8	5,6	12,8	11,1	47	20	31	1,8	1,8	1,3	1	0	0	0	9,75	82	0	0	3	13	14	30
O	(10,7)	2,7	1,3	17,9	29,4	25,2	11,9	16,6	15,5	47	26	34	2,0	2,8	1,8	2	0	0	0	10,44	82	0	0	3	6	22	31
N	(12,3)	2,7	1,1	21,2	31,8	27,3	13,0	17,2	15,7	36	19	26	1,7	2,6	2,1	4	0	0	0	10,92	81	0	0	3	9	18	30
D	(10,7)	2,6	1,3	22,5	31,3	27,8	16,6	19,3	18,3	54	30	39	2,4	3,3	2,8	6	0	0	0	10,70	78	0	0	3	11	17	31
A	–	–	–	14,4	28,0	22,7	9,9	16,1	14,2	58	27	39	1,9	2,1	1,7	29	0	0	0	9,93	82	1	3	26	116	219	365

476/ 72 JOHANNESBURG – JOUBERT PARK — B 26°12'S — λ 28° 3'E — H 1753 M — HT 1,2 M

J	–	–	–	20,2	26,3	–	15,9	17,8	–	64	42	–	3,3	4,5	–	–	–	–	–	–	–	–	–	–	–
F	–	–	–	17,7	23,1	–	14,0	16,3	–	66	49	–	4,9	5,4	–	–	–	–	–	–	–	–	–	–	–
M	–	–	–	18,8	24,7	–	15,1	16,9	–	67	44	–	3,8	5,7	–	–	–	–	–	–	–	–	–	–	–
A	–	–	–	13,0	17,6	–	10,7	12,4	–	75	54	–	3,5	4,7	–	–	–	–	–	–	–	–	–	–	–
M	–	–	–	10,9	17,6	–	7,4	10,0	–	61	35	–	2,1	2,3	–	–	–	–	–	–	–	–	–	–	–
J	–	–	–	9,0	15,6	–	5,7	7,8	–	60	29	–	1,6	1,8	–	–	–	–	–	–	–	–	–	–	–
J	–	–	–	8,6	15,5	–	4,3	7,5	–	48	28	–	1,4	0,8	–	–	–	–	–	–	–	–	–	–	–
A	–	–	–	10,0	16,8	–	5,8	8,5	–	52	29	–	1,0	1,2	–	–	–	–	–	–	–	–	–	–	–
S	–	–	–	13,8	21,9	–	9,1	12,0	–	53	27	–	1,0	1,1	–	–	–	–	–	–	–	–	–	–	–
O	–	–	–	15,9	21,4	–	12,3	13,9	–	66	42	–	3,0	4,9	–	–	–	–	–	–	–	–	–	–	–
N	–	–	–	16,0	21,7	–	12,3	14,5	–	65	44	–	4,4	3,7	–	–	–	–	–	–	–	–	–	–	–
D	–	–	–	16,9	21,8	–	13,8	16,0	–	71	54	–	5,5	6,1	–	–	–	–	–	–	–	–	–	–	–
A	–	–	–	14,2	20,3	–	10,5	12,8	–	62	40	–	3,0	3,5	–	–	–	–	–	–	–	–	–	–	–

476/398 JAN SMUTS – MK — B 26° 6'S — λ 28°14'E — H 1692 M — HT 1,2 M

J	9,2	–	–	19,2	26,3	21,5	16,0	17,7	16,0	73	43	58	3,8	4,8	4,7	10	0	0	2	8,74	64	0	1	5	23	2	31
F	6,3	–	–	16,8	23,5	19,3	14,3	16,8	15,2	77	51	66	5,3	5,4	4,9	5	0	0	1	7,09	55	0	3	8	16	1	28
M	6,0	–	–	18,2	25,3	19,3	15,4	17,3	15,3	76	45	67	4,3	5,5	4,9	12	0	0	6	6,91	56	0	2	6	23	0	31
A	3,1	–	–	12,1	18,1	13,3	10,9	13,1	10,7	86	56	73	4,1	4,5	3,3	4	0	0	7	6,37	56	1	2	10	10	7	30
M	4,7	–	–	9,7	17,9	12,5	7,2	10,6	8,0	71	39	53	2,1	2,5	0,7	0	0	0	2	9,15	84	0	0	3	8	20	31
J	3,7	–	–	7,6	16,0	10,0	5,1	8,4	5,5	69	33	49	2,0	2,3	1,0	0	0	0	2	8,55	81	1	0	2	9	18	30
J	4,3	–	–	6,9	16,0	9,8	4,1	8,2	5,0	65	31	46	1,1	1,2	0,8	0	0	0	5	9,04	85	0	0	2	9	20	31
A	5,6	–	–	8,6	17,6	11,8	5,3	9,3	6,5	63	31	45	1,8	1,6	1,1	2	0	0	4	9,84	88	0	0	1	7	23	31
S	8,3	–	–	13,4	22,3	16,5	8,5	11,9	9,2	53	28	38	1,6	1,7	1,9	2	0	0	3	9,95	83	0	2	0	13	15	30
O	6,6	–	–	15,4	21,9	16,9	11,9	14,1	12,5	68	44	62	3,5	4,8	4,1	8	1	0	1	7,97	63	3	0	6	15	7	31
N	7,4	–	–	15,5	21,7	17,1	12,5	14,8	12,9	71	48	63	4,7	4,7	3,7	12	0	0	1	8,65	65	0	0	8	14	8	30
D	6,2	–	–	16,4	21,9	17,9	14,1	16,5	15,0	79	58	74	5,9	5,7	4,8	8	0	0	1	6,86	50	1	3	11	15	1	31
A	5,9	–	–	13,3	20,7	15,5	10,4	13,2	11,0	71	42	58	3,3	3,7	3,0	63	1	0	35	8,26	68	6	13	62	162	122	365

478/867 BETHAL – TNK — B 28°27'S — λ 29°29'E — N 1666 M — HT 1,2 M

J	7,3	3,2	2,4	18,0	28,3	19,9	15,8	18,2	16,0	80	46	70	2,9	5,1	4,4	8	0	0	0	8,11	60	1	0	10	18	2	31
F	5,6	2,9	2,0	15,3	23,4	17,9	13,9	16,9	15,1	85	53	74	4,4	6,1	4,4	4	0	0	1	7,17	55	0	2	7	17	2	28
M	6,1	2,6	1,8	16,5	25,6	19,1	15,0	17,2	15,5	85	43	70	1,9	4,9	3,9	5	0	0	2	7,38	60	0	1	6	23	1	31
A	3,3	2,3	1,7	10,4	18,3	12,9	9,4	13,0	11,0	92	55	80	2,4	4,5	2,6	1	0	0	16	6,31	55	1	0	10	16	3	30
M	3,7	2,9	1,7	7,3	18,6	11,0	6,2	10,9	7,7	85	37	65	1,1	2,5	1,3	0	0	0	9	8,12	75	0	1	1	19	10	31
J	3,5	2,5	1,3	3,2	16,2	8,8	2,1	8,5	4,8	82	32	52	1,2	1,7	0,7	0	0	0	5	7,75	74	0	2	1	26	1	30
J	3,5	–	–	3,5	16,2	8,6	1,9	8,2	4,4	77	31	51	1,4	1,1	0,5	0	0	0	7	8,41	79	2	1	0	14	14	31
A	4,8	3,2	1,9	5,9	17,9	10,9	4,2	9,3	6,1	76	30	49	1,2	2,1	1,2	0	0	0	0	9,21	82	1	0	2	11	17	31
S	7,7	3,6	2,2	10,7	22,7	14,8	7,5	11,6	8,7	66	25	46	1,8	2,7	2,2	0	0	0	3	9,45	79	0	2	1	15	12	30
O	–	–	–	–	–	–	–	–	–	–	–	–	–	–	–	–	–	–	–	–	–	–	–	–	–	–	–
N	–	–	–	–	–	–	–	–	–	–	–	–	–	–	–	–	–	–	–	–	–	–	–	–	–	–	–
D	6,1	3,0	2,4	15,7	21,8	17,4	14,0	16,1	14,6	84	57	75	5,4	5,5	4,5	4	0	0	0	7,00	51	0	4	10	15	2	31
A	–	–	–	–	–	–	–	–	–	–	–	–	–	–	–	–	–	–	–	–	–	–	–	–	–	–	–

TV 4 / 100

TABEL II

TABLE II

GEMIDDELDE DAELIKSE WAARDES VAN / AVERAGE DAILY VALUES OF

MAAND / MONTH	VERDAMPING (A-PAN) EVAPORATION (A-PAN)	WINDSPOED WIND SPEED OORDAG BY DAY	WINDSPOED WIND SPEED OORNAG BY NIGHT	DROËBOL-TEMPERATUUR DRY BULB TEMPERATURE IN °C OM / AT 0800	DROËBOL-TEMPERATUUR DRY BULB TEMPERATURE IN °C OM / AT 1400	DROËBOL-TEMPERATUUR DRY BULB TEMPERATURE IN °C OM / AT 2000	NATBOL-TEMPERATUUR WET BULB TEMPERATURE IN °C OM / AT 0800	NATBOL-TEMPERATUUR WET BULB TEMPERATURE IN °C OM / AT 1400	NATBOL-TEMPERATUUR WET BULB TEMPERATURE IN °C OM / AT 2000	% RELATIEWE VOGTIGHEID % RELATIVE HUMIDITY OM / AT 0800	% RELATIEWE VOGTIGHEID % RELATIVE HUMIDITY OM / AT 1400	% RELATIEWE VOGTIGHEID % RELATIVE HUMIDITY OM / AT 2000	BEWOLKTHEID CLOUDINESS IN OKTAS/OCTAS OM / AT 0800	BEWOLKTHEID CLOUDINESS IN OKTAS/OCTAS OM / AT 1400	BEWOLKTHEID CLOUDINESS IN OKTAS/OCTAS OM / AT 2000	AANTAL DAE MET NUMBER OF DAYS WITH DONDER / THUNDER	AANTAL DAE MET NUMBER OF DAYS WITH HAEL / HAIL	AANTAL DAE MET NUMBER OF DAYS WITH SNEEU / SNOW	AANTAL DAE MET NUMBER OF DAYS WITH MIS / FOG	SONSKYNDUUR / SUNSHINE DURATION GEMIDDELDE DAELIKSE URE (S) AVERAGE DAILY HOURS	SONSKYNDUUR / SUNSHINE DURATION S AS % VAN MOONTLIKE S AS % OF POSSIBLE	AANTAL DAE MET NUMBERS OF DAYS WITH GEGEWE % VAN MOONTLIKE GIVEN % OF POSSIBLE 0%	1-10%	11-49%	50-89%	90-100%	WAARNEMINGS OBSERVATIONS
	mm	m/s																K	▲	*	≡								

480/184A CAROLINA – TNK ϕ 26° 4'S λ 30° 7'E H 1496 M HT 1,2 M

J	7,1	2,3	1,3	17,1	24,1	18,3	15,4	17,4	16,1	84	53	81	4,6	5,5	4,7	14	0	0	9	7,72	57	1	0	9	21	0	31
F	5,2	2,0	1,3	14,9	21,5	16,5	13,7	15,9	14,8	87	58	84	6,2	6,4	5,1	10	1	0	9	6,50	50	1	2	7	18	0	28
M	5,5	1,9	0,9	16,1	24,1	17,4	14,9	16,6	15,7	89	47	84	5,0	5,2	5,3	12	0	0	13	7,23	59	1	0	8	22	0	31
A	3,4	1,8	1,0	10,5	17,4	12,1	9,7	12,0	10,7	90	52	85	5,4	4,8	3,9	8	0	0	9	6,55	57	0	3	8	19	0	30
M	4,4	2,4	1,0	8,3	17,8	11,1	7,1	10,2	8,0	86	36	66	3,6	2,6	2,0	1	1	0	14	8,05	74	0	0	1	24	6	31
J	3,7	1,7	0,7	4,7	15,6	8,9	3,8	8,3	6,1	88	33	66	2,4	2,3	0,9	0	0	0	6	8,14	77	2	0	0	27	1	30
J	4,0	2,0	0,8	4,0	15,7	8,2	2,4	7,3	4,3	79	27	54	2,1	1,4	0,9	0	0	0	8	8,21	77	2	0	0	29	0	31
A	5,8	2,3	1,3	6,5	17,5	10,6	4,6	8,7	6,3	76	28	55	2,5	2,6	1,8	1	0	0	6	8,75	78	0	0	3	23	5	31
S	7,7	–	–	11,8	21,7	14,0	7,7	11,1	8,8	58	28	54	2,4	2,9	2,3	3	0	0	7	8,63	72	1	1	7	20	1	30
O	5,5	–	–	13,7	20,8	14,2	11,2	13,5	11,9	77	47	79	4,3	4,3	3,7	9	0	0	13	6,97	55	3	3	3	21	1	31
N	5,7	2,5	1,3	14,6	19,7	14,2	12,5	13,8	12,6	79	54	83	4,6	4,7	3,9	13	4	0	1	7,21	54	0	2	8	20	0	30
D	5,2	1,9	1,2	15,1	20,5	15,7	13,5	15,2	14,1	84	58	85	5,7	5,6	4,5	7	0	0	1	6,26	46	2	5	8	16	0	31
A	5,3	–	–	11,4	19,7	13,4	9,7	12,5	10,8	81	43	73	4,1	4,0	3,3	78	6	0	96	7,52	62	13	16	62	260	14	365

482/260 MBABANE SWAZ ϕ 26°20'S λ 31° 9'E H 1145 M HT 1,2 M

J	–	–	–	19,4	23,1	–	18,0	20,1	–	87	76	–	5,1	4,9	–	11	0	0	14	5,41	40	6	2	13	10	0	31
F	–	–	–	19,1	22,9	–	17,1	19,0	–	82	69	–	4,1	4,9	–	8	0	0	4	5,82	45	3	2	10	13	0	28
M	–	–	–	18,9	23,3	–	17,7	20,0	–	89	74	–	4,7	4,7	–	5	0	0	7	5,65	46	2	3	10	16	0	31
A	–	–	–	19,3	18,2	–	14,0	(15,2)	–	87	(73)	–	4,1	(4,9)	–	5	0	0	4	5,76	50	4	1	9	16	0	30
M	–	–	–	14,5	19,4	–	11,6	14,1	–	71	55	–	2,2	2,5	–	1	0	0	2	7,32	68	3	0	3	23	2	31
J	–	–	–	10,9	17,4	–	8,8	12,4	–	76	55	–	2,0	2,0	–	0	0	0	3	7,91	75	0	0	4	26	0	30
J	–	–	–	10,8	18,1	–	7,8	11,2	–	66	41	–	2,4	1,4	–	0	0	0	3	7,43	70	2	1	2	26	0	31
A	–	–	–	12,5	19,2	–	9,3	12,2	–	66	42	–	2,3	2,5	–	2	0	0	2	7,83	70	3	0	2	21	5	31
S	–	–	–	15,7	21,1	–	12,2	14,2	–	66	45	–	4,2	2,8	–	1	0	0	9	6,22	52	7	1	3	19	0	30
O	–	–	–	16,5	20,0	–	13,6	15,6	–	72	63	–	4,0	4,3	–	3	0	0	9	6,05	48	6	1	7	17	0	31
N	–	–	–	17,6	20,6	–	15,4	17,2	–	79	71	–	5,2	5,3	–	9	1	0	7	5,25	39	4	4	8	14	0	30
D	–	–	–	17,5	20,8	–	16,0	17,6	–	86	73	–	5,4	5,5	–	6	0	0	12	4,86	35	5	3	13	10	0	31
A	–	–	–	15,7	20,3	–	13,5	(15,7)	–	77	(61)	–	3,8	(3,8)	–	51	1	0	76	6,29	52	45	18	84	211	7	365

483/ 53 MPISI SWAZ ϕ 26°23'S λ 31°32'E H 425 M HT 1,2 M

J	–	–	–	23,5	28,6	–	20,5	22,9	–	75	59	–	5,2	5,2	–	8	0	0	0	–	–	–	–	–	–	–	–
F	–	–	–	22,5	28,5	–	20,3	22,8	–	81	59	–	5,6	5,3	–	7	0	0	0	–	–	–	–	–	–	–	–
M	–	–	–	24,1	30,1	–	21,6	23,8	–	79	57	–	3,6	2,7	–	1	0	0	0	–	–	–	–	–	–	–	–
A	–	–	–	19,4	24,4	–	17,0	20,0	–	85	65	–	4,1	4,4	–	2	0	0	0	–	–	–	–	–	–	–	–
M	–	–	–	15,6	24,5	–	13,8	18,7	–	81	54	–	1,9	1,8	–	0	0	0	0	–	–	–	–	–	–	–	–
J	–	–	–	13,5	23,8	–	11,4	16,9	–	76	46	–	2,1	1,5	–	0	0	0	0	–	–	–	–	–	–	–	–
J	–	–	–	12,0	24,2	–	10,0	16,7	–	76	42	–	1,9	2,0	–	0	0	0	0	–	–	–	–	–	–	–	–
A	–	–	–	13,7	24,5	–	11,7	16,4	–	77	39	–	2,1	2,5	–	0	0	0	0	–	–	–	–	–	–	–	–
S	–	–	–	17,5	25,9	–	14,5	18,5	–	71	45	–	3,3	2,8	–	0	0	0	0	–	–	–	–	–	–	–	–
O	–	–	–	19,7	25,6	–	17,2	21,0	–	77	64	–	4,0	3,7	–	1	0	0	0	–	–	–	–	–	–	–	–
N	–	–	–	20,5	24,7	–	18,4	21,3	–	81	72	–	5,6	5,7	–	3	0	0	0	–	–	–	–	–	–	–	–
D	–	–	–	21,6	25,6	–	18,7	21,1	–	74	65	–	5,4	4,8	–	0	4	0	0	–	–	–	–	–	–	–	–
A	–	–	–	18,6	25,9	–	16,3	20,0	–	78	56	–	3,7	3,5	–	22	4	0	0	–	–	–	–	–	–	–	–

483/504 MPAKA SWAZ ϕ 26°24'S λ 31°47'E H 335 M HT 1,2 M

J	–	–	–	23,5	29,9	–	21,2	23,2	–	81	96	–	5,7	4,7	–	–	–	–	–	–	–	–	–	–	–	–	–
F	–	–	–	22,3	28,7	–	20,5	22,9	–	85	55	–	5,0	4,6	–	–	–	–	–	–	–	–	–	–	–	–	–
M	–	–	–	23,1	29,2	–	21,1	22,4	–	83	54	–	5,1	4,2	–	–	–	–	–	–	–	–	–	–	–	–	–
A	–	–	–	19,0	24,6	–	17,2	18,7	–	82	56	–	3,4	4,2	–	–	–	–	–	–	–	–	–	–	–	–	–
M	–	–	–	16,4	25,2	–	14,2	16,7	–	79	39	–	2,2	3,2	–	–	–	–	–	–	–	–	–	–	–	–	–
J	–	–	–	14,6	23,5	–	12,9	15,3	–	82	38	–	2,5	1,8	–	–	–	–	–	–	–	–	–	–	–	–	–
J	–	–	–	13,9	23,5	–	11,5	15,0	–	75	37	–	2,2	1,9	–	–	–	–	–	–	–	–	–	–	–	–	–
A	–	–	–	15,3	24,3	–	13,6	17,4	–	81	48	–	2,2	2,6	–	–	–	–	–	–	–	–	–	–	–	–	–
S	–	–	–	17,7	25,2	–	15,5	17,9	–	79	49	–	4,3	3,1	–	–	–	–	–	–	–	–	–	–	–	–	–
O	–	–	–	20,3	25,4	–	17,7	19,0	–	77	54	–	5,1	4,3	–	–	–	–	–	–	–	–	–	–	–	–	–
N	–	–	–	20,8	25,3	–	18,7	20,5	–	80	64	–	5,5	5,1	–	–	–	–	–	–	–	–	–	–	–	–	–
D	–	–	–	21,8	25,7	–	19,8	21,7	–	80	71	–	5,7	5,7	–	–	–	–	–	–	–	–	–	–	–	–	–
A	–	–	–	19,1	25,9	–	17,0	19,2	–	80	52	–	4,1	3,8	–	–	–	–	–	–	–	–	–	–	–	–	–

483/807 SITEKI SWAZ ϕ 26°27'S λ 31°57'E H 653 M HT 1,2 M

J	–	–	–	21,0	26,5	–	19,2	20,9	–	84	59	–	4,9	4,2	–	4	0	0	2	–	–	–	–	–	–	–	–
F	–	–	–	20,3	26,7	–	18,6	20,3	–	85	54	–	5,0	4,5	–	4	0	0	0	–	–	–	–	–	–	–	–
M	–	–	–	21,1	26,7	–	19,4	21,1	–	85	59	–	4,3	4,5	–	3	0	0	1	–	–	–	–	–	–	–	–
A	–	–	–	(17,1	21,3)	–	(15,7	17,3)	–	(86	66)	–	(4,8	4,0)	–	–	–	–	–	–	–	–	–	–	–	–	–
M	–	–	–	(15,7	21,5)	–	(13,5	15,4)	–	(78	50)	–	(3,0	4,1)	–	–	–	–	–	–	–	–	–	–	–	–	–
J	–	–	–	14,5	(20,5)	–	12,8	(14,4)	–	82	(49)	–	3,1	(3,2)	–	0	0	0	3	–	–	–	–	–	–	–	–
J	–	–	–	14,0	(20,0)	–	11,6	(12,8)	–	74	(40)	–	2,7	(2,6)	–	0	0	0	2	–	–	–	–	–	–	–	–
A	–	–	–	15,6	(21,6)	–	12,1	(13,2)	–	65	(34)	–	1,7	(2,4)	–	2	0	0	2	–	–	–	–	–	–	–	–
S	–	–	–	–	–	–	–	–	–	–	–	–	–	–	–	–	–	–	–	–	–	–	–	–	–	–	–
O	–	–	–	18,3	23,2	–	15,5	17,1	–	74	52	–	4,8	3,7	–	4	0	0	3	–	–	–	–	–	–	–	–
N	–	–	–	18,5	(21,7)	–	16,9	(18,4)	–	85	(72)	–	6,0	(5,7)	–	3	0	0	9	–	–	–	–	–	–	–	–
D	–	–	–	19,8	(23,4)	–	18,2	(20,1)	–	86	(73)	–	5,8	(5,4)	–	0	0	0	9	–	–	–	–	–	–	–	–
A	–	–	–	–	–	–	–	–	–	–	–	–	–	–	–	–	–	–	–	–	–	–	–	–	–	–	–

TV 4 / 80

MAAND / MONTH	VERDAMPING (A-PAN) / EVAPORATION (A-PAN)	WINDSPOED / WIND SPEED: OORDAG / BY DAY	OORNAG / BY NIGHT	DROËBOL-TEMPERATUUR / DRY BULB TEMPERATURE IN °C OM / AT 0800	1400	2000	NATBOL-TEMPERATUUR / WET BULB TEMPERATURE IN °C OM / AT 0800	1400	2000	% RELATIEWE VOGTIGHEID / % RELATIVE HUMIDITY OM / AT 0800	1400	2000	BEWOLKTHEID / CLOUDINESS IN OKTAS/OCTAS OM / AT 0800	1400	2000	AANTAL DAE MET / NUMBER OF DAYS WITH: DONDER / THUNDER	HAEL / HAIL	SNEEU / SNOW	MIS / FOG	SONSKYNDUUR / SUNSHINE DURATION: GEMIDDELDE DAELIKSE URE / AVERAGE DAILY HOURS	AS % VAN MOONTLIKE / AS % OF POSSIBLE	AANTAL DAE MET / NUMBERS OF DAYS WITH GEGEWE % VAN MOONTLIKE / GIVEN % OF POSSIBLE: 0%	1-10%	11-49%	50-89%	90-100%	WAARNEMINGS / OBSERVATIONS
	mm	m/s	m/s																									
508/261	MAFEKING - TNK									φ 25°51'S			λ 25°39'E				H 1278 M			HT 1,2 M								
J	10,2	1,7	1,1	24,3	33,3	27,3	18,1	20,4	18,3	56	30	42	2,4	3,6	3,3	7	0	0	0	9,83	72	0	2	3	17	9	31
F	7,6	1,5	1,1	20,7	29,3	23,6	17,4	20,6	18,3	72	46	61	3,8	5,3	(3,5)	2	0	0	0	7,74	60	0	2	7	16	3	28
M	6,2	1,2	0,7	21,3	29,1	23,2	17,8	20,6	16,7	72	47	66	2,3	5,1	2,2	7	0	0	0	7,47	61	0	1	6	20	4	31
A	4,0	1,0	0,7	14,6	23,2	16,9	12,7	16,8	14,3	81	53	75	2,0	4,8	2,1	7	0	0	0	6,84	60	2	2	3	23	0	30
M	4,1	1,3	0,7	10,4	22,0	13,2	7,6	13,2	8,9	69	36	56	1,6	1,7	0,1	0	0	0	0	8,76	81	0	0	3	25	3	31
J	3,3	1,2	0,8	8,2	20,5	11,7	5,5	12,4	7,3	67	36	53	2,1	2,0	1,1	0	0	0	0	7,96	75	0	1	3	26	0	30
J	3,7	1,3	1,0	6,7	20,0	11,2	4,1	-	-	66	-	-	0,7	0,5	0,3	0	0	0	0	8,88	83	0	0	0	31	0	31
A	4,7	1,6	0,9	9,5	22,4	13,6	5,7	12,6	8,0	57	29	44	0,8	0,8	0,2	0	0	0	0	9,53	85	0	0	0	25	6	31
S	8,4	1,8	1,0	15,5	26,8	19,1	9,9	16,0	12,2	49	31	44	1,1	1,6	0,8	1	0	0	0	9,87	83	0	0	1	25	4	30
O	6,1	1,5	1,1	18,6	26,6	20,2	14,6	17,3	15,1	66	41	59	2,7	3,7	2,6	4	0	0	0	8,45	66	4	0	5	10	12	31
N	7,6	1,6	1,2	19,6	26,9	21,6	15,1	17,4	15,4	61	40	54	2,2	3,1	2,7	7	0	0	0	10,00	75	0	0	7	10	13	30
D	6,4	1,2	0,8	20,2	26,7	21,8	17,0	19,2	17,8	73	50	68	4,5	4,9	4,4	4	0	0	0	7,35	53	0	5	7	16	3	31
A	6,0	1,4	0,9	15,8	25,6	18,6	12,1	-	-	66	-	-	2,2	3,1	(1,9)	39	0	0	0	8,56	71	6	13	45	244	57	365
511/523	RUSTENBURG - AGR									φ 25°43'S			λ 27°18'E				H 1157 M			HT 1,2 M								
J	8,5	1,7	0,7	22,9	30,6	24,9	18,8	21,2	18,9	68	43	58	3,5	3,9	3,3	14	0	0	0	8,82	65	0	0	5	24	2	31
F	5,4	1,4	0,5	20,4	26,3	22,3	17,6	19,6	18,7	76	54	72	5,0	5,1	3,6	7	0	0	0	6,36	49	2	1	12	13	0	28
M	4,8	1,1	0,4	21,1	28,7	22,2	18,4	21,4	19,0	78	52	74	3,2	4,9	3,7	12	0	0	0	7,93	65	0	1	6	21	3	31
A	3,1	1,0	0,4	15,5	22,4	15,9	13,6	16,5	13,6	81	55	78	3,9	4,6	2,5	4	0	0	0	7,42	65	2	1	2	21	4	30
M	3,8	1,2	0,6	11,2	22,1	12,5	8,8	15,4	9,7	73	48	69	2,1	1,8	0,6	0	0	0	0	8,99	83	0	1	1	11	18	31
J	2,9	1,0	0,5	7,4	20,4	10,6	5,4	11,7	7,1	74	32	60	1,8	2,1	1,0	0	0	0	0	8,46	80	1	1	1	11	16	30
J	3,2	1,1	0,5	6,9	20,4	9,9	3,8	10,6	5,7	62	26	51	1,4	1,0	0,5	0	0	0	0	9,05	85	0	1	1	10	19	31
A	4,6	1,6	0,7	9,7	22,1	12,6	6,0	11,4	7,2	57	23	44	1,1	1,0	0,7	1	0	0	0	10,09	90	0	0	0	7	24	31
S	6,7	1,9	0,9	16,1	26,8	18,2	9,9	13,9	10,5	44	22	38	1,4	1,5	1,3	2	2	0	0	9,91	83	0	2	0	15	13	30
O	5,9	1,8	0,7	19,5	26,5	19,2	15,2	17,5	15,0	65	42	66	3,7	4,4	4,1	7	1	0	0	7,88	62	3	0	4	21	3	31
N	7,1	1,8	0,7	19,7	26,9	20,4	16,2	18,9	16,2	71	47	65	4,2	4,5	3,1	8	1	0	0	8,91	67	0	0	10	11	9	30
D	6,0	1,4	0,5	20,8	25,8	20,9	17,8	20,1	18,0	76	60	75	5,0	5,7	5,3	7	0	0	0	7,19	52	2	0	13	12	4	31
A	5,2	1,4	0,6	15,9	24,9	17,5	12,6	16,5	13,3	69	42	63	3,0	3,4	2,5	62	4	0	0	8,42	70	10	8	55	177	115	365
512/545	HARTBEESPOORT - AGR									φ 25°35'S			λ 27°49'E				H 1158 M			HT 1,2 M								
J	-	-	-	23,1	30,7	-	19,5	21,8	-	71	45	-	3,3	3,6	-	-	0	0	0	-	-	-	-	-	-	-	-
F	-	-	-	20,4	27,7	-	17,7	20,3	-	77	50	-	4,6	4,9	-	-	0	0	0	-	-	-	-	-	-	-	-
M	-	-	-	20,4	29,5	-	18,2	20,9	-	81	45	-	3,3	4,1	-	-	0	0	0	-	-	-	-	-	-	-	-
A	-	-	-	14,5	23,1	-	13,1	16,7	-	85	51	-	3,0	4,2	-	-	1	0	0	-	-	-	-	-	-	-	-
M	-	-	-	9,6	22,5	-	8,0	14,1	-	80	37	-	1,4	1,7	-	-	0	0	0	-	-	-	-	-	-	-	-
J	-	-	-	5,5	20,4	-	4,2	12,3	-	82	36	-	1,5	1,9	-	-	0	0	0	-	-	-	-	-	-	-	-
J	-	-	-	3,8	20,4	-	2,2	12,1	-	76	35	-	1,1	0,9	-	-	0	0	0	-	-	-	-	-	-	-	-
A	-	-	-	7,6	22,3	-	5,4	12,5	-	72	29	-	0,9	0,9	-	-	0	0	0	-	-	-	-	-	-	-	-
S	-	-	-	14,8	27,2	-	10,7	16,0	-	60	28	-	1,0	1,7	-	-	0	0	0	-	-	-	-	-	-	-	-
O	-	-	-	19,0	27,0	-	15,5	18,0	-	69	40	-	3,0	3,4	-	-	0	0	0	-	-	-	-	-	-	-	-
N	-	-	-	19,6	26,9	-	16,2	18,6	-	69	41	-	3,4	3,6	-	-	0	0	0	-	-	-	-	-	-	-	-
D	-	-	-	20,5	26,4	-	17,5	19,5	-	74	52	-	4,6	4,8	-	-	0	0	0	-	-	-	-	-	-	-	-
A	-	-	-	14,9	25,3	-	12,3	16,9	-	75	41	-	2,6	3,0	-	-	1	0	0	-	-	-	-	-	-	-	-
513/314A	PRETORIA - FORUM - WB****									φ 25°44'S			λ 28°11'E				H 1330 M			HT 1,2 M								
J	-	-	-	21,1	28,4	25,4	17,3	19,0	17,9	70	41	50	4,1	4,3	4,3	13	1	0	0	8,93	66	0	6	21	0	4	31
F	-	-	-	19,5	25,6	23,2	15,9	17,8	17,5	69	46	57	5,4	5,7	4,4	1	0	0	0	7,63	59	0	1	8	18	1	28
M	-	-	-	20,2	27,5	23,4	16,9	18,9	17,8	72	44	60	4,4	5,4	4,4	9	0	0	0	7,90	65	0	1	4	23	3	31
A	-	-	-	13,7	21,1	17,2	11,9	14,6	13,3	82	49	66	3,4	5,1	3,2	6	0	0	0	7,39	64	1	1	6	16	6	30
M	-	-	-	10,4	20,5	15,8	8,0	12,3	10,9	72	37	54	1,5	2,1	0,9	0	0	0	0	9,08	83	0	0	3	9	19	31
J	-	-	-	7,3	18,6	13,5	5,2	10,1	8,4	73	31	48	1,8	2,2	0,9	0	0	0	0	8,51	80	0	1	2	9	18	30
J	-	-	-	6,1	18,4	13,4	3,7	9,7	7,9	68	30	45	1,1	1,1	0,6	0	0	0	0	9,21	86	0	1	0	11	19	31
A	-	-	-	9,2	20,1	16,0	6,2	11,0	9,3	65	30	40	1,1	1,4	0,8	1	0	0	0	9,78	87	0	0	1	7	23	31
S	-	-	-	14,6	24,5	21,0	9,6	12,9	11,6	53	25	32	1,7	1,5	1,2	3	1	0	0	9,69	81	0	2	0	18	10	30
O	-	-	-	17,6	24,5	20,7	13,6	15,5	14,9	65	40	56	3,5	4,4	4,0	6	0	0	0	8,31	65	3	0	4	17	7	31
N	-	-	-	17,9	24,0	21,3	14,3	15,9	15,3	68	44	54	4,4	4,5	2,8	9	0	0	0	9,08	68	0	0	6	14	10	30
D	-	-	-	18,8	24,3	21,6	15,7	17,5	17,0	73	51	65	5,5	5,5	4,4	8	0	0	0	7,63	56	0	3	8	15	5	31
A	-	-	-	14,7	23,1	19,4	11,5	14,6	13,5	69	39	52	3,2	3,6	2,7	56	2	0	0	8,59	71	4	16	63	157	125	365
513/465	PRETORIA - UNIVERSITEIT - AGR									φ 25°45'S			λ 28°16'E				H 1372 M			HT 1,2 M								
J	-	-	-	20,9	29,1	-	17,8	21,3	-	74	49	-	4,3	4,2	-	13	0	0	0	-	-	-	-	-	-	-	-
F	-	-	-	19,2	26,3	-	16,0	19,0	-	72	49	-	4,7	5,4	-	1	0	0	0	-	-	-	-	-	-	-	-
M	-	-	-	20,1	27,8	-	17,1	19,7	-	74	46	-	4,0	4,9	-	5	0	0	0	-	-	-	-	-	-	-	-
A	-	-	-	14,1	21,2	-	12,6	17,2	-	84	67	-	3,5	5,1	-	5	0	0	0	-	-	-	-	-	-	-	-
M	-	-	-	11,5	21,3	-	9,2	13,5	-	74	40	-	1,5	2,5	-	0	0	0	0	-	-	-	-	-	-	-	-
J	-	-	-	7,8	19,2	-	6,1	11,6	-	78	37	-	1,8	2,3	-	0	0	0	0	-	-	-	-	-	-	-	-
J	-	-	-	7,2	19,1	-	4,9	10,7	-	70	32	-	1,0	1,2	-	0	0	0	0	-	-	-	-	-	-	-	-
A	-	-	-	10,2	21,3	-	7,1	12,8	-	64	35	-	0,9	0,9	-	1	0	0	0	-	-	-	-	-	-	-	-
S	-	-	-	15,5	25,5	-	10,7	14,3	-	54	26	-	1,6	1,7	-	4	1	0	0	-	-	-	-	-	-	-	-
O	-	-	-	17,7	24,5	-	14,7	17,0	-	72	46	-	3,5	4,3	-	6	1	0	0	-	-	-	-	-	-	-	-
N	-	-	-	17,9	(24,3)	-	15,3	(17,9)	-	76	(53)	-	4,5	(4,3)	-	7	0	0	0	-	-	-	-	-	-	-	-
D	-	-	-	18,8	(24,0)	-	16,8	(19,6)	-	82	(66)	-	5,9	(5,5)	-	7	1	0	0	-	-	-	-	-	-	-	-
A	-	-	-	15,1	(23,6)	-	12,4	(16,2)	-	73	(45)	-	3,1	(3,5)	-	49	3	0	0	-	-	-	-	-	-	-	-

****HT en HR ten opsigte van dak van gebou 18 m bo grondvlak
HT and HR refer to height above roof of building 19 m above ground level

TV 4 / 99

TABEL II

TABLE II

MAAND / MONTH	GEMIDDELDE DAELIKSE WAARDES VAN / AVERAGE DAILY VALUES OF															AANTAL DAE MET NUMBER OF DAYS WITH				SONSKYNDUUR / SUNSHINE DURATION						
	VERDAMPING (A-PAN) EVAPORATION (A-PAN)	WINDSPOED WIND SPEED		DROËBOL-TEMPERATUUR DRY BULB TEMPERATURE IN °C			NATBOL-TEMPERATUUR WET BULB TEMPERATURE IN °C			% RELATIEWE VOGTIGHEID % RELATIVE HUMIDITY			BEWOLKTHEID CLOUDINESS IN OKTAS/OCTAS			DONDER/THUNDER	HAEL / HAIL	SNEEU / SNOW	MIS / FOG	GEMIDDELDE DAELIKSE URE (S) AVERAGE DAILY HOURS (S)	S AS % VAN MOONTLIKE S AS % OF POSSIBLE	AANTAL DAE MET NUMBERS OF DAYS WITH GEGEWE % VAN MOONTLIKE GIVEN % OF POSSIBLE					WAARNEMINGS OBSERVATIONS
		DOORDAG BY DAY	OOR NAG BY NIGHT	OM / AT			OM / AT			OM / AT			OM / AT									0%	1-10%	11-49%	50-89%	80-100%	
	mm	m / s		0800	1400	2000	0800	1400	2000	0800	1400	2000	0800	1400	2000												
	513/605			ROODEPLAAT - AGR						φ 25°35'S			λ 28°21'E				H 1164 M					HT 1,2 M					
J	9,2	2,7	1,4	22,3	30,1	24,1	18,6	20,7	18,8	70	43	62	3,9	4,0	4,7	16	0	0	0	8,60	64	0	0	11	17	3	31
F	6,9	2,5	1,2	20,7	27,2	21,8	17,1	19,2	18,0	70	47	69	4,9	4,9	4,0	7	0	0	0	7,22	56	0	1	9	16	2	28
M	6,5	2,0	0,8	21,2	28,7	22,4	18,0	20,4	18,7	74	46	71	3,9	4,6	4,6	9	0	0	0	7,79	64	0	1	6	23	1	31
A	4,1	1,8	0,7	14,9	22,5	15,5	13,2	15,9	13,2	82	50	78	3,2	4,9	2,8	6	0	0	0	7,25	63	2	0	5	17	6	30
M	4,1	2,1	1,0	11,4	22,3	12,3	8,8	13,3	9,0	70	33	64	1,5	2,2	0,6	0	0	0	0	9,08	83	0	0	2	9	20	31
J	3,9	1,8	0,8	8,0	20,3	9,3	5,7	11,2	5,8	72	29	59	1,8	2,0	1,1	0	0	0	0	8,47	80	1	1	1	11	16	30
J	4,3	1,9	1,0	6,5	20,4	9,1	4,1	10,9	4,9	68	27	51	0,9	1,2	0,5	0	0	0	0	9,40	88	0	1	0	5	25	31
A	5,7	2,6	1,2	10,0	22,2	11,8	6,8	11,7	6,6	62	25	46	0,5	1,3	0,8	3	0	0	0	10,03	89	0	0	1	7	23	31
S	7,8	2,9	1,3	16,2	26,4	17,5	10,9	14,1	10,5	52	24	40	1,4	1,4	1,1	3	0	0	0	9,95	83	0	2	1	13	14	30
O	6,7	2,5	1,1	19,0	26,1	19,1	15,1	17,0	15,4	67	41	65	3,1	3,9	3,9	7	0	0	0	8,15	64	3	1	3	16	8	31
N	7,5	2,8	1,3	19,4	25,9	20,1	15,7	17,5	15,8	69	43	65	4,2	3,7	3,3	11	1	0	0	8,99	67	0	0	7	14	9	30
D	6,5	2,2	1,2	20,1	25,5	20,9	16,8	18,6	17,5	73	52	72	5,2	5,1	4,5	8	0	0	0	7,23	53	0	5	8	16	2	31
A	6,1	2,3	1,1	15,8	24,8	17,0	12,6	15,9	12,9	69	38	62	2,9	3,3	2,7	70	1	0	0	8,51	70	6	12	54	164	129	365
	519/237			HAVELOCK MINE			SWAZ			φ 25°57'S			λ 31° 8'E				H 1167 M					HT 1,2 M					
J	-	-	-	19,7	24,0	-	17,9	20,4	-	84	72	-	4,6	5,3	-	9	0	0	1	-	-	-	-	-	-	-	-
F	-	-	-	18,1	23,3	-	16,5	19,3	-	85	69	-	4,5	5,6	-	6	0	0	3	-	-	-	-	-	-	-	-
M	-	-	-	19,0	23,7	-	17,6	20,0	-	87	71	-	4,8	5,3	-	5	0	0	7	-	-	-	-	-	-	-	-
A	-	-	-	14,7	18,8	-	13,6	15,5	-	88	71	-	4,7	5,6	-	3	0	0	2	-	-	-	-	-	-	-	-
M	-	-	-	13,4	19,3	-	11,8	15,0	-	83	63	-	2,1	2,8	-	2	0	0	1	-	-	-	-	-	-	-	-
J	-	-	-	10,5	17,6	-	8,9	11,8	-	81	49	-	2,4	2,4	-	0	0	0	2	-	-	-	-	-	-	-	-
J	-	-	-	10,4	18,1	-	7,5	11,5	-	67	43	-	2,2	1,8	-	0	0	0	1	-	-	-	-	-	-	-	-
A	-	-	-	11,2	19,1	-	8,7	12,2	-	72	42	-	2,1	2,4	-	1	0	0	1	-	-	-	-	-	-	-	-
S	-	-	-	14,6	21,5	-	11,8	14,4	-	72	45	-	4,0	3,2	-	0	0	0	2	-	-	-	-	-	-	-	-
O	-	-	-	16,2	21,1	-	13,9	16,2	-	78	60	-	4,3	4,5	-	7	0	0	1	-	-	-	-	-	-	-	-
N	-	-	-	16,7	20,7	-	15,1	16,9	-	84	68	-	5,3	5,6	-	11	1	0	3	-	-	-	-	-	-	-	-
D	-	-	-	17,2	20,4	-	15,8	17,9	-	86	78	-	5,2	5,9	-	2	0	0	0	-	-	-	-	-	-	-	-
A	-	-	-	15,1	20,6	-	13,3	15,9	-	81	61	-	3,9	4,2	-	46	1	0	24	-	-	-	-	-	-	-	-
	519/448			PIGGS PEAK			SWAZ			φ 25°56'S			λ 31°15'E				H 1012 M					HT 1,2 M					
J	-	-	-	19,8	23,9	-	17,9	20,3	-	83	71	-	4,9	4,7	-	10	2	0	8	-	-	-	-	-	-	-	-
F	-	-	-	19,0	24,1	-	17,3	19,4	-	84	63	-	4,4	4,2	-	9	0	0	2	-	-	-	-	-	-	-	-
M	-	-	-	(19,4	23,3)	-	(17,9)	-	-	(86)	-	-(3,7	4,9)	-	-	-	-	-	-	-	-	-	-	-	-	-	-
A	-	-	-	(15,6	19,8)	-	(14,4	16,0)	-	(88	67)	-(4,1	4,8)	-	-	-	-	-	-	-	-	-	-	-	-	-	-
M	-	-	-	13,2	20,1	-	12,0	14,5	-	87	52	-	2,1	2,8	-	2	0	0	0	-	-	-	-	-	-	-	-
J	-	-	-	9,6	18,5	-	8,8	12,3	-	90	45	-	2,1	1,8	-	0	0	0	0	-	-	-	-	-	-	-	-
J	-	-	-	9,4	19,0	-	8,0	11,6	-	82	37	-	1,9	1,6	-	0	0	0	0	-	-	-	-	-	-	-	-
A	-	-	-	12,7	20,7	-	10,2	12,5	-	72	34	-	1,6	1,7	-	1	0	0	0	-	-	-	-	-	-	-	-
S	-	-	-	15,5	21,7	-	12,7	14,3	-	72	41	-	4,1	3,3	-	2	0	0	10	-	-	-	-	-	-	-	-
O	-	-	-	17,5	22,1	-	14,7	16,3	-	73	53	-	3,9	3,9	-	4	0	0	9	-	-	-	-	-	-	-	-
N	-	-	-	17,7	21,7	-	15,7	17,8	-	81	67	-	4,8	5,2	-	10	1	0	10	-	-	-	-	-	-	-	-
D	-	-	-	18,5	21,8	-	16,5	18,4	-	81	71	-	5,1	5,1	-	2	0	0	9	-	-	-	-	-	-	-	-
A	-	-	-	(15,7	21,4)	-	(13,8)	-	-	(82)	-	-(3,6	3,7)	-	-	-	-	-	-	-	-	-	-	-	-	-	-
	554/816			LYDENBURG - VIS						φ 25° 6'S			λ 30°28'E				H 1439 M					HT 1,2 M					
J	6,0	1,5	0,7	20,0	25,9	20,5	17,4	19,5	17,8	78	56	77	4,4	4,2	3,5	-	0	0	0	7,39	55	1	2	8	20	0	31
F	5,3	1,4	0,5	17,6	24,2	19,0	15,8	18,1	16,4	82	56	78	5,3	5,0	3,9	-	0	0	0	6,66	51	0	2	10	16	0	28
M	4,5	1,2	0,4	18,0	24,8	19,3	16,5	18,9	17,0	85	58	80	4,7	4,8	3,3	-	0	0	0	6,76	55	0	1	9	19	2	31
A	3,1	-	-	12,8	19,4	14,1	11,9	14,6	12,6	90	60	84	3,8	3,9	3,6	-	0	0	0	6,86	60	0	0	11	15	4	30
M	3,2	-	-	10,2	19,6	11,9	8,8	13,2	9,8	84	48	77	1,8	2,7	1,5	-	0	0	0	7,97	73	0	0	4	17	10	31
J	2,7	-	-	7,0	17,7	9,5	5,7	10,9	7,1	84	42	73	1,5	1,9	1,1	-	0	0	0	7,70	73	0	1	2	27	0	30
J	3,0	-	-	6,1	17,7	9,3	4,6	10,7	6,7	81	42	70	1,6	1,5	0,8	-	0	0	0	8,03	75	1	1	2	21	6	31
A	4,0	1,4	0,5	8,6	19,5	11,5	6,7	11,8	8,3	76	40	65	1,8	1,4	0,5	-	0	0	0	9,48	84	0	0	1	11	19	31
S	5,8	1,8	0,6	15,1	23,8	15,2	10,8	13,4	10,5	61	32	57	2,1	1,7	1,1	-	0	0	0	9,25	77	1	0	1	21	7	30
O	6,5	1,4	0,8	16,3	22,1	16,3	13,8	15,4	14,0	77	52	79	3,4	4,2	3,9	-	0	0	0	6,90	55	4	1	7	17	2	31
N	5,1	1,6	0,6	17,2	21,0	16,7	14,6	16,1	14,4	76	61	79	4,5	5,0	4,2	-	0	0	0	6,89	52	4	0	10	16	0	30
D	4,8	1,4	0,8	17,8	21,6	17,4	15,3	16,9	15,1	77	64	78	5,3	5,7	4,5	-	0	0	0	5,24	38	1	7	10	13	0	31
A	4,5	-	-	13,9	21,4	15,1	11,8	15,0	12,5	79	51	75	3,3	3,5	2,7	-	0	0	0	7,43	61	12	15	75	213	50	365
	555/663A			O.R.DE MET - BOS						φ 25° 3'S			λ 30°53'E				H 915 M					HT 1,2 M					
J	-	-	-	20,0	24,8	-	18,5	20,8	-	86	69	-	4,6	4,6	-	5	0	0	7	-	-	-	-	-	-	-	-
F	-	-	-	18,9	24,9	-	17,4	20,4	-	86	65	-	4,7	4,6	-	7	0	0	8	-	-	-	-	-	-	-	-
M	-	-	-	19,1	24,7	-	17,9	20,9	-	89	70	-	5,0	4,3	-	7	0	0	12	-	-	-	-	-	-	-	-
A	-	-	-	14,7	20,3	-	13,6	16,9	-	88	70	-	4,1	5,9	-	3	0	0	6	-	-	-	-	-	-	-	-
M	-	-	-	12,2	20,3	-	10,5	15,4	-	81	58	-	2,1	3,1	-	0	0	0	4	-	-	-	-	-	-	-	-
J	-	-	-	9,1	19,3	-	7,8	13,1	-	83	47	-	1,9	2,3	-	0	0	0	1	-	-	-	-	-	-	-	-
J	-	-	-	8,7	19,8	-	6,6	12,5	-	73	40	-	2,2	2,0	-	0	0	0	2	-	-	-	-	-	-	-	-
A	-	-	-	10,7	20,4	-	8,4	12,8	-	72	38	-	2,6	2,3	-	0	0	0	0	-	-	-	-	-	-	-	-
S	-	-	-	14,5	22,4	-	12,5	15,6	-	79	47	-	3,7	3,0	-	1	0	0	9	-	-	-	-	-	-	-	-
O	-	-	-	16,9	22,2	-	14,8	17,1	-	80	58	-	4,2	4,6	-	5	0	0	6	-	-	-	-	-	-	-	-
N	-	-	-	18,3	(22,6)	-	16,6	(17,9)	-	84	(62)	-	5,5	(5,5)	-	2	0	0	11	-	-	-	-	-	-	-	-
D	-	-	-	18,0	22,1	-	16,8	19,0	-	89	74	-	6,2	6,0	-	5	0	0	2	-	-	-	-	-	-	-	-
A	-	-	-	15,1	(22,0)	-	13,5	(16,9)	-	83	(58)	-	3,9	(4,0)	-	35	0	0	88	-	-	-	-	-	-	-	-

TV 4 / 1990

TABEL II

TABLE II

MAAND / MONTH	GEMIDDELDE DAELIKSE WAARDES VAN / AVERAGE DAILY VALUES OF: VERDAMPING (A-PAN) EVAPORATION (A-PAN)	WINDSPOED WIND SPEED: OORDAG BY DAY	WINDSPOED WIND SPEED: OORNAG BY NIGHT	DROËBOL-TEMPERATUUR DRY BULB TEMPERATURE IN °C OM / AT 0800	DROËBOL-TEMPERATUUR DRY BULB TEMPERATURE IN °C OM / AT 1400	DROËBOL-TEMPERATUUR DRY BULB TEMPERATURE IN °C OM / AT 2000	NATBOL-TEMPERATUUR WET BULB TEMPERATURE IN °C OM / AT 0800	NATBOL-TEMPERATUUR WET BULB TEMPERATURE IN °C OM / AT 1400	NATBOL-TEMPERATUUR WET BULB TEMPERATURE IN °C OM / AT 2000	% RELATIEWE VOGTIGHEID % RELATIVE HUMIDITY OM / AT 0800	% RELATIEWE VOGTIGHEID % RELATIVE HUMIDITY OM / AT 1400	% RELATIEWE VOGTIGHEID % RELATIVE HUMIDITY OM / AT 2000	BEWOLKTHEID CLOUDINESS IN OKTAS/OCTAS OM / AT 0800	BEWOLKTHEID CLOUDINESS IN OKTAS/OCTAS OM / AT 1400	BEWOLKTHEID CLOUDINESS IN OKTAS/OCTAS OM / AT 2000	AANTAL DAE MET NUMBER OF DAYS WITH: DONDER / THUNDER	HAEL / HAIL	SNEEU / SNOW	MIS / FOG	GEMIDDELDE DAELIKSE URE (S) AVERAGE DAILY HOURS (S)	AS % VAN MOONTLIKE AS % OF POSSIBLE	SUNSHINE DURATION: AANTAL DAE MET NUMBERS OF DAYS WITH GEGEWE % VAN MOONTLIKE GIVEN % OF POSSIBLE: 0%	1-10%	11-49%	50-89%	90-100%	WAARNEMINGS OBSERVATIONS
	mm	m/s																											
	555/866			FRIEDENHEIN – AGR***									# 25°26'S			λ 30°59'E			H 671 M				HT 1,2 M					
J	6,8	1,0	0,3	22,1	29,1	23,6	19,9	22,9	20,8	82	60	78	5,5	4,8	5,6	11	1	0	0	6,37	47	2	4	7	18	0	31
F	5,6	–	–	20,6	27,8	22,9	18,9	21,6	20,1	85	57	77	5,5	5,1	4,6	6	0	0	0	5,92	46	1	4	10	13	0	28
M	5,4	–	–	21,2	28,7	22,9	19,4	22,3	20,6	85	57	80	5,5	4,7	5,2	5	0	0	0	6,16	50	1	2	12	14	2	31
A	3,5	–	–	16,7	23,8	17,9	15,6	18,2	16,5	89	58	87	4,8	5,0	5,5	7	0	0	1	5,81	51	1	3	8	18	0	30
M	3,9	1,7	1,1	17,7	23,6	15,9	11,2	15,8	13,4	83	44	75	2,8	3,6	2,8	2	0	0	1	7,76	71	1	1	4	16	9	31
J	3,3	1,5	1,2	9,8	21,8	13,2	8,4	13,7	10,6	83	38	72	2,4	2,6	2,0	0	0	0	1	8,46	80	0	0	4	13	13	30
J	3,9	1,7	1,3	8,9	22,2	13,1	6,9	12,8	9,5	75	32	62	2,6	1,9	1,6	0	0	0	0	8,25	77	2	0	3	9	17	31
A	5,0	2,0	1,3	11,2	23,1	15,8	8,8	13,6	11,4	73	33	57	2,4	2,5	2,4	0	0	0	1	8,56	76	2	1	2	7	19	31
S	6,0	2,3	1,3	15,8	25,3	18,7	13,0	16,1	13,9	73	41	60	3,7	3,3	2,7	0	0	0	0	7,33	61	4	1	4	19	2	30
O	5,5	2,0	1,1	18,1	25,4	19,9	15,6	18,3	16,7	78	52	72	4,5	4,7	4,0	3	0	0	8	6,85	54	3	3	6	16	3	31
N	5,6	1,9	1,2	19,5	24,5	20,4	16,9	18,9	17,8	77	59	78	6,1	5,6	5,3	8	0	0	2	5,93	44	2	5	8	12	3	30
D	5,6	1,9	1,0	20,1	25,4	21,3	18,1	19,9	18,9	81	60	80	6,1	5,4	5,4	4	0	0	2	5,82	42	3	5	8	13	2	31
A	5,0	–	–	16,4	25,1	18,8	14,4	17,8	15,9	80	49	73	4,3	4,1	3,9	48	1	0	16	6,93	57	22	29	76	168	70	365
	568/817			MARIENTAL – POS SWA									# 24°37'S			λ 17°58'E			H 1099 M				HT 1,2 M					
J	16,4	1,5	1,0	24,3	35,9	33,1	14,4	18,3	17,5	32	14	19	1,8	1,6	2,8	5	0	0	0	11,24	83	0	0	2	11	18	31
F	13,0	1,4	0,8	21,8	33,6	31,1	15,7	18,6	17,2	53	24	24	1,8	2,0	2,6	7	0	0	0	10,99	85	0	0	2	10	16	28
M	10,7	1,2	0,7	21,1	31,9	28,5	16,0	19,6	18,3	59	32	38	2,8	2,8	3,0	7	0	0	0	8,87	73	0	1	7	10	13	31
A	8,7	1,3	0,7	16,3	28,2	23,5	12,7	16,6	15,1	66	28	39	1,4	1,6	1,5	5	0	0	0	9,59	83	0	1	1	10	18	30
M	5,8	–	–	9,2	25,1	19,0	5,1	12,6	9,9	55	19	28	0,3	0,4	0,2	0	0	0	0	10,10	92	0	0	0	3	28	31
J	5,3	1,2	0,8	7,5	22,8	17,0	3,8	11,6	9,1	53	22	32	0,5	0,5	0,4	1	0	0	0	9,55	90	0	0	0	9	21	30
J	4,7	–	–	5,6	22,7	15,8	1,9	11,1	7,9	54	20	30	1,0	0,8	0,6	1	0	0	0	9,27	86	0	0	2	4	25	31
A	6,1	–	–	7,1	23,4	18,2	2,9	11,1	8,6	48	17	23	0,4	0,4	0,4	1	1	0	0	10,26	91	0	0	0	5	26	31
S	9,1	–	–	12,3	27,5	23,0	6,4	13,4	11,4	39	17	20	0,8	0,7	0,7	0	0	0	0	10,43	87	0	0	0	23	7	30
O	10,8	1,2	0,8	17,8	31,2	25,9	11,0	15,9	14,6	42	17	29	1,1	1,8	1,7	5	0	0	0	11,08	88	0	0	1	23	7	31
N	13,3	1,3	0,8	22,3	33,2	28,5	12,8	16,3	14,8	31	14	19	1,0	2,1	1,7	4	0	0	0	11,42	86	0	0	3	7	20	30
D	12,6	1,6	1,1	22,5	32,4	28,8	15,1	18,3	16,6	47	24	28	1,9	2,4	2,8	7	0	0	0	10,82	79	0	1	1	15	14	31
A	9,7	–	–	15,7	29,0	24,4	9,8	15,3	13,4	48	21	27	1,2	1,4	1,5	43	1	0	0	10,30	85	0	3	19	130	213	365
	589/594			TOWOOMBA – AGR									# 24°54'S			λ 28°20'E			H 1143 M				HT 1,2 M					
J	9,1	2,0	1,5	22,7	30,7	24,5	18,7	20,6	18,6	69	41	59	3,8	4,6	4,5	10	0	0	0	8,42	62	0	0	8	20	3	31
F	7,3	2,2	1,3	20,4	27,2	22,2	17,4	19,5	17,9	75	50	67	5,0	5,6	4,5	5	0	0	0	7,49	58	1	1	8	15	3	28
M	7,5	2,1	1,1	21,9	29,3	23,3	17,7	19,5	17,9	67	40	62	2,7	4,8	2,9	5	0	0	0	8,47	69	0	0	7	21	3	31
A	4,6	1,9	1,0	15,7	22,8	16,6	13,9	15,9	13,8	82	49	73	2,8	4,1	2,9	4	0	0	0	7,20	63	0	0	7	23	0	30
M	4,5	1,9	1,0	11,7	23,1	14,4	9,1	14,1	10,4	71	35	59	1,5	1,6	0,7	0	0	0	0	8,72	80	0	0	2	20	9	31
J	3,7	1,6	0,8	8,8	20,3	11,3	–	–	–	–	–	–	1,6	1,8	1,0	0	0	0	0	8,16	77	1	0	2	27	0	30
J	4,2	1,8	1,0	7,2	20,4	11,4	5,4	12,3	7,0	77	36	52	0,8	1,3	0,5	0	0	0	0	9,08	84	0	0	2	17	12	31
A	6,4	2,4	1,4	11,4	23,0	14,2	7,7	13,0	8,5	60	29	45	0,8	1,0	0,4	0	0	0	0	9,55	85	0	0	1	16	14	31
S	8,5	2,6	1,6	17,4	27,7	19,6	11,4	15,5	11,9	49	26	40	1,1	1,4	0,7	0	0	0	0	9,53	80	0	1	1	20	8	30
O	7,1	2,4	1,5	19,2	26,5	20,7	14,9	17,0	15,3	65	42	59	2,9	4,2	3,6	5	0	0	0	7,66	60	4	0	6	14	7	31
N	7,5	2,2	1,5	19,9	26,2	20,5	16,1	18,1	16,1	68	46	66	3,4	3,4	3,1	11	0	0	0	7,99	60	1	1	7	16	5	30
D	5,8	1,7	1,3	19,8	25,0	21,1	17,2	18,8	18,2	78	57	76	5,0	5,0	4,5	11	0	0	0	5,95	44	1	4	13	11	2	31
A	6,3	2,1	1,3	16,3	25,2	18,3	–	–	–	–	–	–	2,6	3,2	2,4	51	0	0	0	8,19	69	8	7	64	220	66	365
	591/653			ROOIBOKKOP – VIS									# 24°53'S			λ 29°22'E			H 853 M				HT 1,2 M					
J	–	–	–	24,0	33,0	–	20,5	23,1	–	72	41	–	3,3	3,8	–	–	–	–	–	–	–	–	–	–	–	–	–
F	–	–	–	21,7	30,3	–	18,1	21,4	–	77	44	–	4,0	4,7	–	–	–	–	–	–	–	–	–	–	–	–	–
M	–	–	–	22,2	31,5	–	19,6	22,1	–	78	42	–	2,6	4,5	–	–	–	–	–	–	–	–	–	–	–	–	–
A	–	–	–	15,9	24,7	–	14,9	18,4	–	90	53	–	3,8	4,1	–	–	–	–	–	–	–	–	–	–	–	–	–
M	–	–	–	10,1(23,9)		–	9,0(15,9)		–	86(41)		–	1,8(1,7)		–	–	–	–	–	–	–	–	–	–	–	–	–
J	–	–	–	6,3	21,5	–	5,4	14,0	–	87	41	–	1,3	1,6	–	–	–	–	–	–	–	–	–	–	–	–	–
J	–	–	–	5,1	21,5	–	4,0	13,6	–	83	38	–	1,1	1,3	–	–	–	–	–	–	–	–	–	–	–	–	–
A	–	–	–	8,7	23,9	–	6,6	14,3	–	73	31	–	1,0	1,0	–	–	–	–	–	–	–	–	–	–	–	–	–
S	–	–	–	16,0	29,0	–	12,1	17,8	–	62	30	–	0,9	1,4	–	–	–	–	–	–	–	–	–	–	–	–	–
O	–	–	–	19,9	28,9	–	17,0	20,0	–	74	42	–	2,6	3,6	–	–	–	–	–	–	–	–	–	–	–	–	–
N	–	–	–	20,6	27,2	–	18,3	22,0	–	80	62	–	4,0	3,9	–	–	–	–	–	–	–	–	–	–	–	–	–
D	–	–	–	20,6	27,4	–	18,5	22,0	–	81	61	–	5,2	4,4	–	–	–	–	–	–	–	–	–	–	–	–	–
A	–	–	–	15,9(26,9)		–	13,7(18,7)		–	79(44)		–	2,6(3,0)		–	–	–	–	–	–	–	–	–	–	–	–	–
	596/179			SKUKUZA									# 24°59'S			λ 31°36'E			H 263 M				HT 1,2 M					
J	7,3	1,1	0,5	25,1	32,8	27,2	21,4	23,7	22,2	72	45	63	4,7	4,4	3,3	–	0	0	0	7,39	55	2	3	5	20	1	31
F	6,0	1,1	0,5	24,1	31,9	26,4	21,1	23,1	21,6	75	45	64	5,4	5,3(3,4)		–	0	0	0	6,95	54	3	0	7	18	0	28
M	5,5	0,8	0,4	24,2	32,5	26,8	21,6	23,3	22,1	79	45	66	5,3	4,9	3,5	–	0	0	0	6,28	51	1	4	5	21	0	31
A	3,3	0,7	0,3	19,1	26,7	20,7	17,5	20,1	18,4	85	53	79	3,8	5,4	4,1	–	0	0	0	6,23	54	1	2	9	18	0	30
M	3,0	0,6	0,4	15,2	27,3	18,0	13,4	18,4	14,8	80	40	70	2,5	3,0	1,7	–	0	0	0	7,49	69	1	1	4	23	2	31
J	2,5	–	–	12,1	25,6	15,6	10,8	16,9	12,7	84	37	70	2,6	3,1	1,3	–	0	0	0	7,16	67	0	0	5	25	0	30
J	2,8	0,6	0,4	11,1	25,3	15,1	8,9	16,0	11,6	73	35	62	2,3	2,5	1,6	–	0	0	0	7,35	68	2	1	4	21	3	31
A	4,1	0,9	0,5	14,2	26,6	17,5	11,4	16,6	12,9	70	32	57	2,3	2,5	1,1	–	0	0	0	8,53	76	1	0	4	12	14	31
S	4,6	1,3	0,7	18,2	27,4	21,3	15,4	18,8	16,5	73	45	61	3,7	2,5	2,1	–	0	0	0	6,90	58	4	0	5	21	0	30
O	4,7	1,2	0,6	20,7	27,9	21,7	18,1	20,1	18,8	78	51	75	4,1	3,9	3,0	–	0	0	0	6,96	55	5	1	6	19	0	31
N	4,5	1,2	0,5	21,9	27,3	22,1	19,5	21,6	19,9	79	59	81	5,6	5,0	3,6	–	0	0	0	5,79	43	2	4	12	12	0	30
D	4,4	1,0	0,7	22,1	27,4	22,9	20,0	22,1	20,8	82	63	83	5,9	5,8	4,5	–	0	0	0	5,42	40	6	5	7	13	0	31
A	4,4	–	–	19,0	28,2	21,3	16,6	20,1	17,7	77	46	69	4,0	4,0(2,8)		–	0	0	0	6,87	57	28	21	73	223	20	365

***Stasie verskuif: kyk na bl. XX/Station shifted: see p. XX

TV 4 / 100

TABEL II

TABLE II

GEMIDDELDE DAELIKSE WAARDES VAN / AVERAGE DAILY VALUES OF

AANTAL DAE MET NUMBER OF DAYS WITH

SONSKYNDUUR / SUNSHINE DURATION

MAAND / MONTH	VERDAMPING (A-PAN) EVAPORATION (A-PAN)	WINDSPOED WIND SPEED		DROËBOL-TEMPERATUUR DRY BULB TEMPERATURE IN °C OM / AT			NATBOL-TEMPERATUUR WET BULB TEMPERATURE IN °C OM / AT			% RELATIEWE VOGTIGHEID % RELATIVE HUMIDITY OM / AT			BEWOLKTHEID CLOUDINESS IN OKTAS/OCTAS OM / AT			DONDER/THUNDER	HAEL / HAIL	SNEEU / SNOW	MIS / FOG	GEMIDDELDE DAELIKSE URE (S) AVERAGE DAILY HOURS (S)	AS % VAN MOONTLIKE AS % OF POSSIBLE	GEGEWE % VAN MOONTLIKE GIVEN % OF POSSIBLE					WAARNEMINGS OBSERVATIONS
		OORDAG BY DAY	OORNAG BY NIGHT	0800	1400	2000	0800	1400	2000	0800	1400	2000	0800	1400	2000							0%	1-10%	11-49%	50-89%	90-100%	
	mm	m/s		0800	1400	2000	0800	1400	2000																		
	631/823			OORNSPRUIT						B 24°13'S			λ 27°58'E			H 1043 M				HT 1,2 M							
J	9,0	–	–	23,8	31,1	25,8	19,3	21,0	19,9	65	39	58	4,3	4,5	4,4	17	0	0	0	8,52	63	0	0	8	20	3	31
F	6,9	1,4	0,7	21,8	28,5	23,2	18,1	20,1	19,1	69	45	69	4,8	5,4	5,1	11	0	0	0	7,65	59	0	0	9	16	3	28
M	7,0	1,2	0,5	21,7	29,9	23,0	19,0	20,7	19,3	77	41	71	2,9	4,8	3,7	12	0	0	0	8,98	73	0	1	1	25	4	31
A	4,9	1,2	0,3	15,7	24,1	17,0	14,1	16,8	14,6	84	46	78	2,7	5,3	3,9	4	1	0	0	8,30	72	1	0	3	18	8	30
M	4,6	–	–	10,5	23,8	12,7	8,9	14,8	10,2	82	35	72	1,6	2,1	1,5	1	0	0	0	9,47	86	0	0	0	15	16	31
J	3,6	–	–	7,0	21,2	9,9	5,9	12,7	7,1	86	33	66	1,9	2,3	1,0	0	0	0	0	8,40	79	1	2	0	9	18	30
J	4,2	1,4	0,4	5,8	21,8	10,2	4,2	12,4	6,5	77	29	56	0,8	1,7	1,0	0	0	0	0	9,17	85	0	0	3	8	20	31
A	6,0	1,9	0,7	9,8	23,9	13,2	7,3	13,8	8,3	70	29	49	0,8	1,4	0,7	0	0	0	0	10,37	92	0	0	1	5	25	31
S	8,0	2,1	0,7	15,7	27,7	18,1	11,3	15,8	11,7	58	27	44	1,7	1,4	1,0	3	0	0	0	9,68	81	0	1	2	12	15	30
O	7,1	2,0	0,9	19,6	26,4	20,4	16,0	18,0	16,1	69	45	65	2,7	4,3	3,6	9	0	0	0	8,26	65	3	1	3	14	10	31
N	7,2	1,7	0,7	20,4	27,2	20,8	16,8	18,8	17,0	69	44	68	4,3	4,3	3,2	6	0	0	0	8,43	64	1	1	8	13	7	30
D	6,3	1,5	0,7	20,4	25,5	21,7	17,7	19,7	18,8	77	58	76	5,6	6,1	5,2	10	0	0	0	6,02	44	1	4	15	11	0	31
A	6,2	–	–	16,0	25,9	18,0	13,2	17,1	14,1	74	39	64	2,8	3,6	2,9	73	1	0	0	8,60	71	7	10	53	166	129	365
	634/ 11			POTGIETERSRUS – TABAK KO-OP						B 24°11'S			λ 29° 1'E			H 1116 M				HT 1,2 M							
J	9,3	2,0	1,7	23,0	30,1	26,2	18,7	20,4	19,4	67	42	54	3,1	3,9	3,9	–	0	0	0	–	–	–	–	–	–	–	–
F	7,1	1,8	1,4	21,0	28,1	24,0	17,5	19,7	18,2	71	46	58	3,8	5,5	4,2	–	0	0	0	–	–	–	–	–	–	–	–
M	6,1	1,5	1,0	21,9	29,0	24,3	18,3	20,2	18,7	71	45	59	2,1	5,3	2,2	–	0	0	0	–	–	–	–	–	–	–	–
A	3,9	1,3	0,8	16,5	23,2	18,1	14,1	16,1	14,7	77	48	70	2,3	3,9	2,8	–	0	0	2	–	–	–	–	–	–	–	–
M	4,8	1,7	1,0	14,2	23,2	16,4	10,9	14,2	11,7	66	35	57	1,4	2,2	1,4	–	0	0	0	–	–	–	–	–	–	–	–
J	3,2	1,3	0,6	11,1	20,2	13,5	8,4	12,2	9,2	70	37	57	1,5	2,3	0,6	–	0	0	0	–	–	–	–	–	–	–	–
J	4,0	1,6	1,0	9,6	20,1	13,9	6,8	11,3	8,4	67	32	47	1,3	1,4	0,5	–	0	0	0	–	–	–	–	–	–	–	–
A	6,0	2,2	1,7	12,7	22,1	16,7	–	12,2	10,0	–	28	42	0,7	1,0	0,4	–	0	0	0	–	–	–	–	–	–	–	–
S	9,5	2,7	2,0	17,5	26,7	21,0	11,9	15,0	12,7	53	28	39	1,6	1,6	1,0	–	0	0	0	–	–	–	–	–	–	–	–
O	6,7	2,2	1,6	19,2	25,5	21,1	15,1	17,0	15,3	66	45	56	2,4	4,4	2,8	–	0	0	1	–	–	–	–	–	–	–	–
N	6,6	2,0	1,5	19,3	24,3	20,8	16,1	17,7	16,6	72	53	66	3,7	4,0	3,2	–	0	0	0	–	–	–	–	–	–	–	–
D	4,1	1,5	1,1	20,0	25,0	21,3	17,0	19,0	17,3	74	58	69	4,9	6,0	3,9	–	0	0	0	–	–	–	–	–	–	–	–
A	5,9	1,8	1,3	17,2	24,8	19,8	–	16,3	14,3	–	41	56	2,4	3,5	2,2	–	0	0	3	–	–	–	–	–	–	–	–
	649/ 64			GOBABEB		SWA				B 23°34'S			λ 15° 3'E			H 407 M				HT 1,2 M							
J	12,2	3,6	2,3	15,5	28,6	25,6	14,1	18,6	17,3	85	34	40	5,6	1,5	1,7	0	0	0	16	10,32	77	0	0	2	22	7	31
F	11,0	3,2	2,1	15,2	28,1	25,2	14,5	18,5	17,6	93	35	44	7,0	1,9	1,6	0	0	0	23	10,04	78	0	0	0	24	4	28
M	11,2	2,8	1,7	17,0	31,4	26,9	15,1	20,3	18,7	82	31	41	4,0	2,6	3,0	4	0	0	13	9,75	80	0	1	3	11	16	31
A	–	3,1	1,6	18,3	32,3	27,1	14,6	20,3	18,0	66	29	37	1,8	1,9	1,5	1	0	0	5	10,86	94	0	0	0	3	25	28
M	8,8	2,6	1,5	14,1	28,4	22,4	9,8	16,5	14,7	58	25	41	2,0	1,1	0,9	0	0	0	3	10,10	92	0	0	0	4	27	31
J	10,1	4,0	2,5	15,6	29,1	22,5	9,9	16,1	14,0	44	20	34	1,4	1,0	3,2	0	0	0	4	10,00	93	0	0	0	3	27	30
J	8,4	3,0	1,9	12,2	26,2	20,8	7,9	15,7	13,9	52	29	44	2,0	1,9	1,4	0	0	0	3	9,54	88	0	1	2	5	23	31
A	9,4	2,8	1,4	11,4	26,3	20,8	7,5	15,0	13,1	58	25	39	2,5	0,9	0,9	0	0	0	9	10,06	89	0	0	1	11	19	31
S	9,8	2,9	1,7	10,7	26,3	20,6	8,7	15,5	13,2	77	28	40	3,5	0,8	1,4	0	0	0	10	9,60	80	0	0	2	24	4	30
O	11,2	2,9	1,6	12,6	28,4	22,1	10,8	17,5	15,0	81	29	44	3,8	1,4	1,9	0	0	0	8	10,56	84	0	1	0	12	18	31
N	12,3	3,1	1,8	13,7	28,4	23,1	12,1	17,4	15,7	83	28	43	4,6	1,5	1,6	0	0	0	14	11,13	84	0	0	2	15	13	30
D	12,3	3,5	2,5	15,4	27,5	22,9	14,0	18,3	16,9	85	37	53	5,5	1,9	1,5	1	0	0	6	10,87	80	0	0	1	21	9	31
A	–	3,1	1,9	14,3	28,4	23,3	11,6	17,5	15,7	72	29	42	3,6	1,5	1,5	6	0	0	114	10,24	85	0	3	13	155	192	363
	677/802			PIETERSBURG – NK						B 23°52'S			λ 29°27'E			H 1230 M				HT 1,2 M							
J	10,4	–	–	21,4	28,6	24,8	17,9	19,6	18,5	72	44	57	4,8	5,0	4,0	10	0	0	1	8,79	65	0	1	5	21	6	31
F	9,6	–	–	20,0	26,9	23,2	16,7	18,5	17,5	72	45	57	4,9	5,8	4,0	8	0	0	0	7,87	61	0	3	6	15	4	28
M	7,3	–	–	19,9	27,3	22,6	17,5	19,3	18,2	80	47	66	4,5	5,6	3,1	5	0	0	2	8,05	66	0	0	7	21	3	31
A	5,1	–	–	14,4	21,8	17,3	13,0	15,4	14,2	85	50	72	4,2	5,4	2,9	2	0	0	0	7,54	65	0	1	7	20	2	30
M	4,2	–	–	11,0	21,2	15,1	9,2	13,8	11,4	80	42	64	1,9	2,9	1,9	1	0	0	0	8,34	76	1	0	4	15	11	31
J	3,7	–	–	8,5	18,6	12,6	7,2	11,6	9,0	83	42	62	2,4	2,8	1,4	0	0	0	1	8,07	75	0	1	3	20	6	30
J	4,6	–	–	7,2	18,9	12,4	5,5	11,2	8,1	79	38	55	1,6	2,1	0,7	0	0	0	1	8,84	82	0	0	2	15	14	31
A	6,4	–	–	9,5	20,6	15,1	7,3	11,8	9,4	74	34	48	2,3	2,0	0,8	0	0	0	1	9,52	84	0	0	1	19	15	31
S	8,9	–	–	14,7	25,0	19,4	11,0	14,2	12,5	66	32	47	2,9	1,6	1,2	3	0	0	0	9,54	80	0	1	2	16	11	30
O	7,4	–	–	17,2	23,9	19,8	14,5	16,3	15,4	75	48	65	4,0	5,2	3,0	6	0	0	0	8,10	64	3	0	6	14	8	31
N	6,3	–	–	17,8	23,3	19,7	15,4	17,2	16,3	78	55	71	6,0	5,7	3,5	6	0	0	0	7,90	60	2	1	6	16	5	30
D	6,1	–	–	18,1	23,9	20,0	16,0	18,0	17,0	81	56	75	6,0	6,1	5,3	9	0	0	1	6,52	47	1	3	13	9	5	31
A	6,7	–	–	15,0	23,3	18,5	12,6	15,6	14,0	77	44	62	3,8	4,2	2,7	50	0	0	7	8,26	68	7	11	62	197	88	365
	681/266			PHALABORWA – AER						B 23°56'S			λ 31° 9'E			H 433 M				HT 1,2 M							
J	9,4	2,2	2,2	24,4	31,6	27,5	21,4	23,9	22,6	77	53	66	5,1	4,6	3,8	5	0	0	0	8,23	61	2	2	3	20	4	31
F	8,4	1,9	2,4	23,5	30,9	26,5	20,8	23,3	21,7	78	50	65	5,8	4,9	3,4	0	0	0	0	7,50	58	1	2	6	17	2	28
M	7,1	2,2	1,6	23,4	31,0	26,7	21,8	25,0	22,6	86	61	71	5,3	4,6	3,3	2	0	0	0	7,12	58	1	0	8	19	3	31
A	4,5	1,9	1,7	19,5	26,1	21,1	18,0	21,3	18,7	87	65	80	4,1	4,7	3,4	2	0	0	0	6,50	56	1	0	12	12	5	30
M	4,5	1,6	1,3	17,7	26,0	19,7	15,1	18,5	15,5	76	45	65	2,6	2,8	2,0	1	0	0	0	7,48	66	1	2	4	15	9	31
J	3,7	1,5	1,2	15,0	24,0	18,0	13,2	17,2	13,9	82	49	62	2,7	3,3	1,7	0	0	0	0	7,27	68	0	0	10	12	8	30
J	4,3	2,1	1,4	14,2	23,5	17,8	11,7	15,8	13,4	75	44	61	3,2	2,5	1,5	0	0	0	0	7,01	65	3	2	4	10	12	31
A	6,2	2,2	1,7	16,5	24,9	19,3	13,2	17,1	13,9	69	46	65	2,3	2,4	1,8	0	0	0	0	8,66	77	0	0	6	10	15	31
S	7,4	3,0	2,4	19,2	27,6	22,2	15,6	19,3	16,6	70	48	59	3,8	2,5	(3,3)	2	0	0	0	7,91	63	5	0	4	13	8	30
O	6,1	–	–	20,6	27,3	–	17,4	19,6	–	73	51	–	3,7	4,3	–	0	0	0	0	7,28	58	4	2	4	19	2	31
N	6,8	–	–	21,3	28,6	22,7	18,8	20,8	19,3	78	60	73	5,9	5,2	–	3	0	0	0	6,22	47	1	2	13	13	1	30
D	–	–	–	21,4	27,2	23,4	19,3	21,9	20,3	83	64	77	6,2	5,5	(5,0)	2	0	0	0	5,90	43	2	5	11	12	1	31
A	–	–	–	19,7	27,2	–	17,2	20,3	–	78	53	–	4,2	3,9	–	17	0	0	0	7,22	60	21	17	65	172	70	365

TV 4 / 100

MAAND / MONTH	VERDAMPING (A-PAN) / EVAPORATION (A-PAN) mm	WINDSPOED / WIND SPEED m/s OORDAG / BY DAY	OORNAG / BY NIGHT	DROëBOL-TEMPERATUUR / DRY BULB TEMPERATURE IN °C OM / AT 0800	1400	2000	NATBOL-TEMPERATUUR / WET BULB TEMPERATURE IN °C OM / AT 0800	1400	2000	% RELATIEWE VOGTIGHEID / % RELATIVE HUMIDITY OM / AT 0800	1400	2000	BEWOLKTHEID / CLOUDINESS IN OKTAS/OCTAS OM / AT 0800	1400	2000	AANTAL DAE MET / NUMBER OF DAYS WITH: DONDER / THUNDER	HAEL / HAIL	SNEEU / SNOW	MIS / FOG	SONSKYNDUUR / SUNSHINE DURATION: GEMIDDELDE DAELIKSE URE (S) / AVERAGE DAILY HOURS (S)	AS % VAN MOONTLIKE / AS % OF POSSIBLE	AANTAL DAE MET / NUMBERS OF DAYS WITH GEGEWE % VAN MOONTLIKE / GIVEN % OF POSSIBLE: 0%	1-10%	11-49%	50-89%	90-100%	WAARNEMINGS / OBSERVATIONS
719/370	MARNITZ							φ 23°10'S					λ 28°13'E					H 932 M				HT 1,2 M					
J	11,4	-	-	24,9	33,6	-	19,4	21,5	-	60	33	-	3,8	4,2	-	9	0	0	0	10,24	77	0	1	4	20	2	27
F	-	-	-	(23,5	30,9)	-	(19,2	20,8)	-	(66	39)	-	(4,4	5,5)	-	7	0	0	0	(8,40)	(65)	-	-	-	-	-	(22)
M	8,8	-	-	23,2	31,3	-	19,2	20,7	-	68	36	-	2,5	4,7	-	9	0	0	0	8,71	71	0	0	4	26	1	31
A	4,6	-	-	17,5	24,7	-	15,0	17,3	-	77	46	-	3,0	4,9	-	2	0	0	0	7,52	65	1	2	5	19	3	30
M	5,0	-	-	14,8	25,0	-	11,3	15,3	-	65	33	-	1,3	2,4	-	1	0	0	0	9,33	85	0	0	2	10	19	31
J	3,9	-	-	11,4	21,4	-	9,0	13,1	-	73	35	-	2,1	3,3	-	0	0	0	0	7,93	74	0	1	4	10	15	30
J	4,1	-	-	9,8	21,5	-	7,2	12,6	-	69	32	-	1,2	2,0	-	0	0	0	2	8,75	80	2	0	1	11	17	31
A	6,1	-	-	12,8	23,9	-	9,0	13,4	-	60	26	-	0,7	1,3	-	0	0	0	0	9,95	88	0	0	1	12	18	31
S	9,0	-	-	18,2	28,3	-	12,6	16,2	-	53	28	-	1,7	1,3	-	3	1	0	0	8,28	69	0	2	2	26	0	30
O	8,1	-	-	20,1	27,1	-	15,4	18,0	-	61	43	-	4,1	4,2	-	4	0	0	0	7,76	61	3	1	3	24	0	31
N	-	-	-	-	-	-	-	-	-	-	-	-	-	-	-	-	-	-	-	-	-	-	-	-	-	-	-
D	6,5	-	-	20,6	26,4	-	17,3	19,7	-	75	53	-	5,7	5,9	-	9	0	0	0	5,98	44	3	3	13	12	0	31
A	-	-	-	-	-	-	-	-	-	-	-	-	-	-	-	-	-	-	-	-	-	-	-	-	-	-	-
722/ 99	MARA - AGR							φ 23° 9'S					λ 29°34'E					H 896 M				HT 1,2 M					
J	8,5	1,8	1,0	22,7	30,7	25,3	19,4	21,7	20,1	73	45	63	4,8	4,4	3,3	9	1	0	0	9,32	70	2	0	3	19	7	31
F	7,0	1,7	0,6	20,8	29,2	23,0	18,5	20,7	19,0	80	45	68	5,4	4,6	2,8	6	0	0	0	8,84	69	0	0	5	18	5	28
M	6,6	1,6	0,7	21,2	29,4	23,5	18,9	21,2	19,9	81	48	72	5,9	4,5	2,2	5	1	0	0	8,09	66	1	1	2	23	4	31
A	4,6	-	-	16,1	23,7	17,8	14,9	17,3	15,4	87	52	78	5,1	4,6	2,5	1	0	0	0	7,55	65	1	1	6	18	4	30
M	4,2	-	-	12,7	23,9	15,2	11,0	15,9	12,1	82	42	69	3,3	2,5	1,1	0	0	0	0	8,47	77	1	1	1	16	12	31
J	3,1	-	-	9,6	21,1	12,8	8,4	13,8	9,8	85	42	68	4,4	3,1	1,5	0	0	0	0	7,43	69	0	1	5	15	9	30
J	3,8	-	-	7,4	21,2	12,1	5,8	12,8	8,4	78	36	60	1,8	2,1	1,2	0	0	0	0	8,17	75	3	0	2	11	15	31
A	5,6	1,6	0,7	11,4	23,7	15,5	8,8	14,1	10,5	70	31	52	2,6	1,4	0,5	0	0	0	2	9,43	83	0	1	1	14	15	31
S	6,7	1,8	1,1	16,1	27,5	20,1	12,5	16,7	14,1	66	35	52	3,7	1,6	1,4	3	0	0	0	8,68	73	1	2	1	18	8	30
O	5,5	-	-	18,1	25,8	19,9	15,6	18,0	16,2	78	49	69	4,5	4,4	2,8	0	0	0	0	7,46	59	5	0	4	21	1	31
N	5,7	1,6	0,8	19,6	25,5	20,5	17,3	19,3	17,4	79	56	73	6,0	4,8	3,2	9	1	0	0	7,73	58	2	2	5	20	1	30
D	4,4	1,6	1,0	19,5	25,2	20,6	17,5	19,9	18,2	82	61	79	6,3	5,7	4,2	2	0	0	0	5,75	42	3	1	15	9	3	31
A	5,5	-	-	16,3	25,6	18,9	14,1	17,6	15,1	78	45	67	4,5	3,6	2,2	35	3	0	2	8,08	67	19	10	50	202	84	365
723/495A	LEVUBU - AGR							φ 23° 5'S					λ 30°17'E					H 706 M				HT 1,2 M					
J	8,1	1,5	1,1	22,6	30,2	26,4	20,0	22,2	21,3	80	51	62	5,5	(4,3	3,5)	3	0	0	0	8,15	61	2	1	6	18	4	31
F	6,6	1,4	0,8	20,8	27,8	24,2	19,0	21,7	20,0	85	58	68	6,2	(4,8	4,2)	2	0	0	0	7,46	58	0	3	5	15	5	28
M	5,2	1,1	0,8	21,0	27,9	23,8	19,6	21,8	20,5	88	59	74	5,8	4,5	2,2	2	0	0	0	7,15	58	2	0	9	15	5	31
A	3,7	1,2	0,7	16,7	23,3	19,1	15,8	18,0	16,5	91	60	76	5,3	4,9	(2,9)	0	0	0	0	6,85	59	3	2	4	17	4	30
M	4,2	1,3	1,1	14,9	23,6	17,8	12,8	16,6	14,3	80	50	69	3,3	3,1	(2,2)	0	0	0	0	7,90	72	2	1	3	10	15	31
J	3,2	1,2	0,9	12,2	21,0	15,6	11,0	15,3	12,9	86	54	72	4,5	(3,6	1,6)	0	0	0	0	6,64	62	0	2	8	7	13	30
J	4,5	1,4	1,3	11,1	21,2	15,6	8,9	13,8	11,2	74	45	59	2,9	2,4	1,8	0	0	0	0	7,45	69	4	1	3	7	16	31
A	5,4	1,6	1,0	13,1	23,2	17,2	10,6	15,0	12,3	73	39	55	3,2	2,3	(1,0)	0	0	0	2	8,58	76	1	0	5	7	18	31
S	7,1	1,9	1,2	17,2	26,7	21,2	13,7	17,1	15,3	71	43	56	4,1	2,9	2,0	3	0	0	2	8,07	67	4	0	2	11	13	30
O	6,1	1,6	0,8	18,4	25,5	21,5	16,3	18,1	17,2	81	54	67	4,5	4,4	(2,7)	0	0	0	0	7,35	58	7	0	3	13	8	31
N	5,2	1,3	0,7	19,4	24,7	21,6	17,9	-	18,7	87	-	77	6,5	(6,0	3,5)	0	0	0	0	5,75	43	5	0	12	11	2	30
D	5,1	1,3	1,0	19,5	24,5	21,5	18,5	-	19,4	92	-	84	6,2	6,0	5,6	4	0	0	0	4,92	36	7	3	10	9	2	31
A	5,4	1,4	0,9	17,2	25,0	20,5	15,3	-	16,6	82	-	68	4,8	(4,1	2,8)	14	0	0	4	7,19	59	37	13	70	140	105	365
724/379	GIYANI - AGR							φ 23°19'S					λ 30°43'E					H 472 M				HT 1,2 M					
J	-	-	-	25,3	33,1	-	21,1	23,2	-	68	41	-	4,4	3,8	-	3	0	0	1	-	-	-	-	-	-	-	-
F	-	-	-	23,7	31,1	-	20,3	22,0	-	72	43	-	5,7	4,5	-	4	0	0	0	-	-	-	-	-	-	-	-
M	-	-	-	23,7	30,9	-	21,1	22,9	-	79	49	-	5,1	3,7	-	3	0	0	0	-	-	-	-	-	-	-	-
A	-	-	-	19,3	25,8	-	17,6	19,5	-	84	54	-	4,5	4,1	-	1	0	0	0	-	-	-	-	-	-	-	-
M	-	-	-	17,7	25,9	-	14,9	19,4	-	73	53	-	2,7	2,9	-	0	0	0	0	-	-	-	-	-	-	-	-
J	-	-	-	15,0	23,7	-	12,7	16,4	-	72	45	-	4,4	3,5	-	0	0	0	0	-	-	-	-	-	-	-	-
J	-	-	-	14,1	23,8	-	10,9	15,6	-	66	39	-	2,9	2,4	-	0	0	0	0	-	-	-	-	-	-	-	-
A	-	-	-	15,4	25,6	-	11,8	16,3	-	64	35	-	2,6	2,0	-	0	0	0	0	-	-	-	-	-	-	-	-
S	-	-	-	20,1	28,4	-	15,4	18,7	-	59	37	-	3,8	2,1	-	2	0	0	0	-	-	-	-	-	-	-	-
O	-	-	-	20,6	27,1	-	17,5	19,4	-	73	46	-	3,4	3,3	-	0	0	0	0	-	-	-	-	-	-	-	-
N	-	-	-	21,8	26,7	-	19,1	20,6	-	77	56	-	5,5	4,3	-	1	0	0	0	-	-	-	-	-	-	-	-
D	-	-	-	21,9	27,4	-	19,7	21,3	-	81	57	-	6,6	4,9	-	6	0	0	0	-	-	-	-	-	-	-	-
A	-	-	-	19,9	27,5	-	16,8	19,6	-	72	46	-	4,3	3,5	-	20	0	0	1	-	-	-	-	-	-	-	-
734/773	PELICAN POINT - VRT SWA							φ 22°53'S					λ 14°26'E					H 7 M				HT 1,2 M					
J	-	-	-	15,7	18,3	17,0	15,1	16,4	15,9	93	81	89	7,6	5,5	4,0	0	0	0	8	3,64	27	3	6	17	5	0	31
F	-	-	-	17,1	20,0	18,4	16,3	17,8	17,2	92	79	88	7,4	3,9	3,3	0	0	0	10	4,26	33	3	0	18	7	0	28
M	-	-	-	15,3	18,5	17,2	15,1	16,9	16,4	98	84	92	7,0	3,8	3,0	0	0	0	23	4,74	39	2	6	11	12	0	31
A	-	-	-	14,9	19,0	17,1	14,2	16,6	15,7	93	80	88	5,0	3,8	3,6	0	0	0	20	4,52	39	0	10	8	5	7	30
M	-	-	-	12,9	16,5	14,8	12,4	14,7	14,1	95	84	92	5,9	3,0	2,7	0	0	0	19	5,39	49	0	4	11	8	6	29
J	-	-	-	14,6	20,0	16,8	12,6	15,4	14,1	82	67	75	3,7	3,0	1,6	0	0	0	14	6,06	56	2	2	7	11	8	30
J	-	-	-	10,8	15,7	13,7	10,5	13,7	12,7	93	81	89	5,6	3,0	2,1	0	0	0	23	6,49	59	0	5	3	18	5	31
A	-	-	-	11,1	14,8	13,2	10,3	12,6	12,0	91	80	86	6,4	4,3	3,4	0	0	0	14	2,64	23	7	6	13	5	0	31
S	-	-	-	11,6	14,1	13,5	11,5	13,0	12,8	98	87	92	6,0	3,1	2,5	0	0	0	7	3,51	29	0	9	15	6	0	30
O	-	-	-	12,6	14,6	14,1	12,3	13,5	13,4	97	88	92	6,9	3,8	3,0	0	0	0	9	5,04	40	0	6	15	10	0	31
N	-	-	-	15,0	16,8	15,7	14,0	14,9	14,6	90	81	87	7,2	3,3	3,6	0	0	0	3	5,86	44	0	2	17	9	2	30
D	-	-	-	16,7	18,7	17,3	15,4	16,6	15,8	87	77	85	7,3	3,2	4,6	0	0	0	6	4,69	35	0	11	10	9	1	31
A	-	-	-	14,0	17,3	15,7	13,3	15,2	14,6	93	81	88	6,3	3,6	3,1	0	0	0	156	4,73	39	17	67	145	105	29	363

TV 4 / 80

Maand / Month	Verdamping (A-pan) / Evaporation (A-pan) mm	Windspoed / Wind speed m/s: Oordag / By day	Windspoed / Wind speed m/s: Oornag / By night	Droëbol-temperatuur / Dry bulb temperature in °C om/at 0800	1400	2000	Natbol-temperatuur / Wet bulb temperature in °C om/at 0800	1400	2000	% Relatiewe vogtigheid / % Relative humidity om/at 0800	1400	2000	Bewolktheid / Cloudiness in oktas/octas om/at 0800	1400	2000	Aantal dae met / Number of days with: Donder / Thunder	Hael / Hail	Sneeu / Snow	Mis / Fog	Gemiddelde daelikse ure (S) / Average daily hours (S)	S as % van moontlike / S as % of possible	Aantal dae met gegewe % van moontlike / Number of days with given % of possible: 0%	1-10%	11-49%	50-89%	90-100%	Waarnemings / Observations
740/154 WINDHOEK - WK SWA φ 22°34'S λ 17° 6'E H 1728 M HT 1,2 M																											
J	-	-	-	22,3	31,1	-	13,8	16,0	-	38	17	-	2,8	3,9	-	4	0	0	0	9,03	68	0	0	8	13	10	31
F	-	-	-	20,9	29,8	-	13,5	15,6	-	44	21	-	2,2	3,4	-	5	0	0	0	10,59	82	0	1	0	17	10	28
M	-	-	-	18,9	27,0	-	14,9	17,5	-	66	40	-	3,6	4,1	-	15	0	0	0	7,05	58	1	1	9	16	4	31
A	-	-	-	14,8	24,1	-	11,3	14,4	-	65	33	-	1,3	2,7	-	8	0	0	0	9,54	82	0	0	1	16	13	30
M	-	-	-	12,0	23,3	-	6,2	11,3	-	39	18	-	0,8	0,8	-	0	0	0	0	10,45	95	0	0	0	3	28	31
J	-	-	-	9,3	19,9	-	4,8	10,1	-	49	24	-	0,5	1,1	-	0	0	0	0	9,89	92	0	0	0	5	25	30
J	-	-	-	8,5	20,9	-	3,7	9,7	-	46	18	-	1,2	0,9	-	0	0	0	0	9,98	92	0	0	1	2	28	31
A	-	-	-	10,1	22,5	-	4,0	9,8	-	33	12	-	0,4	0,5	-	0	0	0	0	10,60	93	0	0	0	3	28	31
S	-	-	-	15,4	26,7	-	7,2	11,8	-	26	10	-	0,3	0,7	-	1	0	0	0	10,60	89	0	0	0	11	19	30
O	-	-	-	19,0	27,2	-	11,2	14,2	-	39	23	-	2,7	3,3	-	7	0	0	0	8,91	71	0	1	7	10	13	31
N	-	-	-	20,5	27,9	-	11,8	13,8	-	32	17	-	1,6	2,5	-	6	1	0	0	10,66	81	0	1	2	11	16	30
D	-	-	-	19,6	27,6	-	13,7	15,6	-	52	27	-	2,7	3,9	-	8	0	0	0	10,28	76	0	0	2	21	8	31
A	-	-	-	15,9	25,7	-	9,7	13,3	-	44	22	-	1,7	2,3	-	54	1	0	0	9,80	81	1	4	30	128	202	365
784/839 J.G.STRIJDOM - WK SWA φ 22°29'S λ 17°28'E H 1720 M HT 1,2 M																											
J	10,5	2,8	2,1	22,2	30,6	26,0	14,4	17,2	15,9	42	25	36	3,1	3,8	4,5	8	0	0	0	9,77	73	0	0	6	16	9	31
F	9,8	2,6	1,5	20,1	29,3	26,3	14,1	16,6	15,5	51	26	32	2,6	4,0	4,3	4	0	0	0	9,96	77	0	1	0	17	10	28
M	6,7	1,7	1,1	18,6	27,1	22,9	15,5	18,2	17,3	74	43	59	4,5	5,0	5,9	15	0	0	0	7,03	58	0	1	7	21	2	31
A	5,4	1,9	0,6	13,7	23,5	18,0	11,4	14,9	13,6	76	39	61	2,5	3,5	2,5	7	0	0	0	9,51	82	0	0	2	13	15	30
M	6,0	2,2	0,7	8,3	22,0	15,2	4,7	11,5	8,6	59	24	38	0,7	0,8	0,5	0	0	0	0	10,72	97	0	0	0	3	28	31
J	4,8	-	-	5,4	19,5	12,9	2,7	10,2	7,1	63	27	41	0,9	1,0	0,8	0	0	0	0	10,28	95	0	0	0	3	27	30
J	5,5	-	-	4,9	20,2	13,0	1,6	9,6	6,5	55	22	34	1,3	0,9	0,9	0	0	0	0	10,23	94	0	0	1	2	28	31
A	6,6	2,2	0,7	6,3	21,7	15,1	2,0	10,1	6,9	46	17	26	0,7	0,6	0,5	0	0	0	0	10,80	95	0	0	0	3	28	31
S	9,1	2,7	1,1	13,0	26,3	20,1	6,6	12,6	9,8	36	15	22	0,4	0,8	1,0	0	0	0	0	10,72	90	0	0	0	15	15	30
O	9,0	2,7	1,0	17,8	26,8	21,9	10,9	14,3	12,8	43	25	37	2,7	3,5	3,1	8	0	0	0	8,96	71	0	0	6	13	12	31
N	9,3	2,9	1,4	20,1	28,0	23,3	11,7	14,6	13,2	34	20	30	1,7	3,2	2,8	6	0	0	0	10,58	80	0	1	2	11	16	30
D	9,0	2,8	1,3	19,2	27,3	23,2	14,0	16,3	14,9	55	31	42	3,2	4,4	3,9	10	0	0	0	9,89	73	0	1	3	19	8	31
A	7,6	-	-	14,1	25,2	19,8	9,1	13,9	11,8	53	26	38	2,0	2,6	2,6	58	0	0	0	9,87	82	0	4	27	136	198	365
787/838 GOBABIS - TNK SWA* φ 22°28'S λ 18°58'E H 1446 M HT 1,2 M**																											
J	12,9	1,9	0,9	23,2	32,8	29,0	15,0	18,7	16,8	40	23	28	3,2	4,6	4,8	3	0	0	0	9,46	71	0	0	5	17	8	30
F	13,0	1,6	0,9	20,3	30,4	27,9	13,8	17,8	16,2	47	28	29	3,9	4,7	4,8	9	0	0	0	8,97	70	0	0	2	19	6	27
M	7,0	1,1	0,6	19,7	28,7	24,1	14,2	17,0	15,4	54	30	40	4,7	5,6	5,8	7	0	0	2	6,99	57	1	1	7	16	3	28
A	-	-	-	-	-	-	-	-	-	-	-	-	-	-	-	-	-	-	-	-	-	-	-	-	-	-	-
M	7,1	-	-	8,4	24,6	16,4	4,0	13,1	8,1	48	23	28	0,5	0,8	0,6	0	0	0	0	10,45	95	0	0	0	2	29	31
J	-	-	-	-	-	-	-	-	-	-	-	-	-	-	-	-	-	-	-	(9,41)	(87)	-	-	-	-	-	(24)
J	5,2	-	-	4,6	20,9	14,3	1,1	10,7	7,4	54	24	35	0,5	0,3	0,1	0	0	0	0	9,43	87	0	1	0	6	24	31
A	7,0	-	-	5,3	23,0	17,1	1,9	11,3	8,6	53	19	27	0,4	0,2	0,3	0	0	0	0	10,57	93	0	0	0	6	25	31
S	9,1	-	-	10,9	27,8	23,3	5,3	13,7	12,2	39	16	22	0,4	0,3	0,4	0	0	0	0	10,90	91	0	0	0	24	6	30
O	9,8	0,9	0,5	17,0	28,6	24,4	11,9	16,1	15,3	55	28	39	2,5	3,7	3,5	0	0	0	0	8,39	67	0	0	8	23	0	31
N	11,2	1,0	0,3	19,1	30,2	26,4	12,5	16,9	15,2	45	24	29	1,7	2,8	2,5	-	-	-	-	10,33	78	0	1	1	13	15	30
D	9,1	0,9	0,4	19,7	28,4	25,9	15,9	18,0	17,4	69	35	44	3,3	4,5	3,6	2	0	0	0	9,59	71	0	1	3	19	8	31
A	-	-	-	-	-	-	-	-	-	-	-	-	-	-	-	-	-	-	-	-	-	-	-	-	-	-	-
809/706 MACUVILLE - AGR φ 22°16'S λ 29°54'E H 522 M HT 1,2 M																											
J	10,8	2,2	1,3	26,2	33,7	30,6	21,1	22,7	21,6	63	39	44	3,8	4,4	2,9	-	0	0	0	9,09	68	1	1	5	11	13	31
F	9,8	2,1	1,0	24,9	32,4	29,0	20,2	21,8	20,6	64	38	48	3,9	4,8	3,1	-	0	0	0	8,89	69	0	0	6	15	7	28
M	8,0	1,7	0,9	24,7	32,0	28,1	20,5	22,1	21,4	68	41	54	3,2	4,0	1,4	-	0	0	0	9,17	75	0	1	4	16	10	31
A	5,3	1,6	0,6	19,6	26,7	22,2	16,9	18,8	17,5	75	45	62	3,8	4,7	1,8	-	0	0	0	7,68	66	0	0	8	16	6	30
M	4,5	1,3	0,4	16,4	25,9	19,3	14,0	17,8	15,0	77	44	62	2,0	3,2	1,2	-	0	0	0	8,15	74	2	0	4	21	4	31
J	4,0	1,2	0,4	13,3	23,8	16,5	11,4	16,3	12,5	80	44	62	3,5	4,0	2,1	-	0	0	0	6,96	64	1	0	6	18	5	30
J	4,2	1,3	0,4	11,1	23,4	15,0	8,9	16,0	11,0	74	49	60	2,3	2,2	1,1	-	0	0	2	7,75	71	1	1	5	9	15	31
A	5,5	1,5	0,6	14,8	25,5	18,9	11,4	15,6	12,6	66	32	46	1,9	1,8	0,2	-	0	0	0	9,14	80	0	1	3	11	16	31
S	8,1	1,9	0,9	19,4	29,2	23,5	14,6	17,8	15,9	59	35	45	2,7	1,9	0,9	-	0	0	0	8,80	74	1	2	1	18	8	30
O	7,9	2,0	1,1	22,3	29,2	24,7	17,2	19,0	18,2	60	38	54	3,7	3,9	2,3	-	0	0	0	8,42	67	2	3	4	8	14	31
N	7,2	1,6	0,9	23,0	29,3	25,2	19,3	20,9	19,6	71	47	59	5,2	4,7	2,9	-	0	0	0	7,45	57	3	0	9	13	5	30
D	7,2	1,7	1,0	23,0	28,2	25,0	19,4	20,9	20,0	72	53	64	5,6	5,7	4,9	-	0	0	0	5,66	42	3	7	7	12	2	31
A	6,9	1,7	0,8	19,9	28,3	23,2	16,2	19,1	17,2	69	42	55	3,5	3,8	2,1	-	0	0	2	8,10	67	14	16	62	168	105	365
868/613 UIS SWA φ 21°13'S λ 14°51'E H 791 M HT 1,2 M																											
J	-	-	-	18,7	33,1	23,5	14,4	18,9	15,6	62	22	40	3,7	2,6	2,7	0	0	0	1	9,23	70	2	0	2	27	0	31
F	-	-	-	16,7	33,4	23,0	13,5	19,1	15,9	70	22	46	2,5	2,0	1,9	0	0	0	0	11,39	89	0	0	0	16	12	28
M	-	-	-	19,8	34,1	24,4	16,0	21,3	17,4	67	30	49	4,0	3,6	4,2	1	0	0	0	8,91	73	0	1	3	21	6	31
A	-	-	-	19,7	32,9	25,6	15,6	20,0	17,1	65	28	40	2,5	3,2	2,5	1	0	0	0	9,44	81	0	0	0	15	15	30
M	-	-	-	13,6	30,6	21,6	9,4	16,9	14,0	57	21	42	0,7	0,4	0,4	0	0	0	0	9,52	86	0	0	0	26	5	31
J	-	-	-	14,9	28,4	21,0	9,2	15,4	13,2	45	20	38	0,5	0,2	0,1	0	0	0	0	9,35	86	0	0	0	30	0	30
J	-	-	-	11,1	27,5	18,9	7,0	15,0	12,2	55	22	44	1,5	1,0	0,6	0	0	0	0	9,25	84	0	0	0	31	0	31
A	-	-	-	11,3	29,0	19,8	6,8	15,5	12,4	53	19	41	0,9	0,2	0,4	0	0	0	1	9,85	86	0	0	0	30	1	31
S	-	-	-	12,6	30,9	18,7	9,1	16,4	12,4	63	18	47	1,1	0,2	0,4	0	0	0	5	10,35	86	0	0	0	30	0	30
O	-	-	-	17,1	33,0	20,8	12,4	18,4	13,6	56	21	42	2,2	2,2	2,0	0	0	0	0	10,11	80	0	0	2	29	0	31
N	-	-	-	17,8	33,3	21,0	13,4	18,8	15,1	60	22	48	2,0	1,7	1,6	0	0	0	0	11,08	85	0	1	1	10	18	30
D	-	-	-	17,2	30,9	20,5	15,0	22,5	17,1	80	47	71	3,4	3,2	3,0	0	0	0	0	11,60	87	0	0	1	10	19	30
A	-	-	-	15,9	31,4	21,6	11,8	18,2	14,7	61	24	46	2,1	1,7	1,7	2	0	0	7	10,01	83	2	2	9	275	76	364

***Stasie verskuif; kyk na bl. XX/Station shifted; see p. XX

TABEL II

TABLE II

MAAND / MONTH	GEMIDDELDE DAELIKSE WAARDES VAN / AVERAGE DAILY VALUES OF													AANTAL DAE MET NUMBER OF DAYS WITH				SONSKYNDUUR / SUNSHINE DURATION			AANTAL DAE MET NUMBERS OF DAYS WITH					
	VERDAMPING (A-PAN) EVAPORATION (A-PAN)	WINDSPOED WIND SPEED		DROËBOL-TEMPERATUUR DRY BULB TEMPERATURE IN °C			NATBOL-TEMPERATUUR WET BULB TEMPERATURE IN °C			% RELATIEWE VOGTIGHEID % RELATIVE HUMIDITY			BEWOLKTHEID CLOUDINESS IN OKTAS/OCTAS			DONDER / THUNDER	HAEL / HAIL	SNEEU / SNOW	MIS / FOG	GEMIDDELDE DAELIKSE DUUR (ure) AVERAGE DAILY HOURS (h)	AS % VAN MOONTLIKE AS % OF POSSIBLE	GEGEWE % VAN MOONTLIKE GIVEN % OF POSSIBLE				WAARNEMINGS OBSERVATIONS
		OORDAG BY DAY	DORNAG BY NIGHT	OM / AT			OM / AT			OM / AT			OM / AT									0%	1-10%	11-49%	50-89%	90-100%	
	mm	m / s		0800	1400	2000	0800	1400	2000	0800	1400	2000	0800	1400	2000												
1010/186	GROOTFONTEIN – WK SWA									@ 19°36'S			λ 18° 7'E							H 1405 M		HT 1,2 M				
J	12,2	–	–	22,0	30,6	26,5	17,2	19,7	18,6	64	36	49	4,6	4,7	4,7	14	0	0	0	8,45	63	0	0	9	15	7	31
F	9,2	–	–	20,8	29,8	26,1	17,4	19,5	18,9	72	38	52	5,0	5,7	5,2	10	0	0	0	7,52	59	0	1	10	13	4	28
M	6,6	–	–	19,3	26,7	22,1	18,0	20,0	19,2	88	56	77	5,6	6,1	5,5	20	0	0	0	6,32	52	1	1	11	17	1	31
A	5,9	–	–	14,9	24,4	19,0	13,0	16,7	15,8	80	46	69	2,5	4,3	3,1	5	0	0	1	8,43	73	0	0	7	11	12	30
M	5,8	–	–	10,8	25,6	16,3	7,3	14,7	10,9	62	28	51	0,5	0,9	0,1	0	0	0	0	10,76	97	0	0	0	1	30	31
J	5,4	–	–	6,3	21,7	12,5	4,1	11,7	7,6	71	26	50	1,2	0,8	0,1	0	0	0	0	10,28	95	0	0	0	3	27	30
J	6,1	–	–	5,4	22,5	12,3	2,7	11,5	6,8	62	22	44	0,5	0,6	0,5	1	0	0	0	10,41	95	0	0	1	1	29	31
A	7,9	–	–	9,6	24,8	16,6	5,2	12,6	9,0	51	20	33	0,7	0,4	0,5	0	0	0	0	10,73	94	0	0	0	3	28	31
S	10,7	–	–	16,1	29,3	21,7	9,2	15,1	12,3	38	18	30	0,2	0,5	0,5	0	0	0	0	11,04	92	0	0	1	2	27	30
O	8,0	–	–	19,8	28,5	23,2	14,7	17,4	16,3	60	34	50	4,1	4,4	4,0	11	0	0	4	6,89	55	1	4	7	9	10	31
N	11,7	–	–	22,3	30,1	25,3	14,4	16,7	15,5	41	24	35	3,0	4,1	2,9	5	0	0	0	9,78	74	0	1	3	14	12	30
D	8,9	–	–	20,3	28,1	24,4	16,7	18,6	17,4	70	40	52	5,5	6,2	5,1	12	0	0	2	8,46	63	0	0	8	18	5	31
A	8,2	–	–	15,6	26,8	20,5	11,7	16,2	14,0	63	32	49	2,8	3,2	2,7	78	0	0	7	9,09	76	2	7	57	107	192	365
1200/866	ONDANGWA SWA									@ 17°56'S			λ 15°59'E							H 1095 M		HT 1,2 M				
J	–	–	–	–	–	–	–	–	–	–	–	–	–	–	–	–	–	–	–	–	–	–	–	–	–	–	–
F	–	1,3	0,9	21,0	32,8	30,1	16,4	19,9	19,8	62	29	39	3,3	3,3	3,4	5	1	0	0	9,88	78	0	1	2	14	9	26
M	–	0,8	0,6	21,2	28,1	26,0	19,9	22,0	21,9	89	59	70	5,6	4,6	4,7	17	0	0	0	7,16	59	0	0	9	18	1	28
A	–	0,8	0,3	18,1	28,1	23,5	16,0	19,9	19,2	79	46	68	3,3	(2,8 | 2,1)	4	0	0	0	8,30	71	0	0	4	21	1	26
M	–	0,6	0,2	12,5	29,3	21,9	9,5	16,7	14,9	67	25	46	0,3	0,2	0,0	0	0	0	0	10,28	91	0	0	0	3	28	31
J	–	1,2	0,3	(9,6	25,2	18,6)	(6,5	14,2	11,6	64	26	41	0,2	0,0	0,1)	0	0	0	0	10,32	93	0	0	0	0	30	30
J	–	1,2	0,3	8,6	26,7	19,6	5,0	14,3	11,4	57	22	34	0,0	0,2	0,2	0	0	0	0	10,31	92	0	0	0	5	26	31
A	–	1,3	0,5	11,3	28,6	22,2	5,8	14,2	12,0	41	16	26	0,2	0,0	0,4	0	0	0	0	9,69	84	0	0	1	30	0	31
S	–	1,3	0,6	15,6	33,4	27,2	8,8	16,7	14,2	38	14	20	0,1	0,1	0,0	0	0	0	0	10,30	86	0	0	0	27	1	28
O	–	1,2	1,0	20,0	32,2	27,9	14,6	19,4	17,9	56	31	38	3,6	3,1	2,9	8	0	0	0	8,49	68	0	1	5	22	1	29
N	–	1,3	0,9	22,1	33,5	29,4	14,4	19,4	18,9	42	25	36	2,5	2,6	(3,1)	3	0	0	0	9,78	76	0	0	3	24	1	28
D	–	1,2	0,7	20,7	30,2	27,7	15,8	19,7	18,6	64	35	42	3,4	3,2	3,6	12	0	0	0	9,31	71	0	0	5	26	0	31
A	–	–	–	–	–	–	–	–	–	–	–	–	–	–	–	–	–	–	–	–	–	–	–	–	–	–	–
1250/507	MAHANENE SWA									@ 17°27'S			λ 14°47'E							H 1105 M		HT 1,2 M				
J	–	–	–	21,6	31,7	–	17,7	19,5	–	68	30	–	3,6	2,9	–	8	0	0	0	–	–	–	–	–	–	–	–
F	–	–	–	21,3	32,8	–	15,7	18,3	–	55	22	–	2,6	2,2	–	2	0	0	0	–	–	–	–	–	–	–	–
M	–	–	–	21,2	28,3	–	19,4	20,6	–	84	49	–	4,0	3,6	–	–	–	–	–	–	–	–	–	–	–	–	–
A	–	–	–	19,6	28,1	–	16,3	18,6	–	71	39	–	3,1	3,1	–	0	0	0	0	–	–	–	–	–	–	–	–
M	–	–	–	13,7	28,7	–	9,7	15,3	–	59	20	–	5,8	0,6	–	0	0	0	0	–	–	–	–	–	–	–	–
J	–	–	–	11,5	25,9	–	7,2	13,5	–	53	21	–	0,3	0,2	–	0	0	0	0	–	–	–	–	–	–	–	–
J	–	–	–	8,6	26,0	–	4,9	13,1	–	55	18	–	0,3	0,3	–	0	0	0	0	–	–	–	–	–	–	–	–
A	–	–	–	11,9	27,9	–	6,0	13,3	–	38	14	–	0,4	0,1	–	0	0	0	0	–	–	–	–	–	–	–	–
S	–	–	–	16,5	32,4	–	10,4	15,5	–	45	12	–	0,1	0,0	–	0	0	0	0	–	–	–	–	–	–	–	–
O	–	–	–	20,9	31,9	–	14,1	17,7	–	46	22	–	2,3	2,3	–	–	–	–	–	–	–	–	–	–	–	–	–
N	–	–	–	22,6	32,7	–	14,5	17,4	–	39	18	–	2,3	2,1	–	–	–	–	–	–	–	–	–	–	–	–	–
D	–	–	–	20,7	30,5	–	15,2	17,7	–	55	25	–	3,4	3,3	–	–	–	–	–	–	–	–	–	–	–	–	–
A	–	–	–	17,5	29,7	–	12,6	16,7	–	56	24	–	2,3	1,7	–	–	–	–	–	–	–	–	–	–	–	–	–

TV 4 / [illegible]

BESONDERHEDE VAN STASIES WAT IN TABEL III VERSKYN
DETAILS OF STATIONS APPEARING IN TABLE III

NR/NO	STASIE/STATION	Ø	λ	H M	P BY/AT GPM
0/653	MARIONEILAND - NK	46° 55' S	37° 52' E	22	0
0/881	GOUGHEILAND - NK	40 21 S	9 53 W	54	0
3/ 20	KAAP AGULHAS - VRT	34 50 S	20 1 E	6	0
4/891	KAAPPUNT - VRT	34 21 S	18 30 E	227	0
10/456	RIVERSDALE	34 6 S	21 16 E	117	0
12/251	CAPE ST. BLAIZE - VRT	34 11 S	22 9 E	59	0
17/582	CAPE ST FRANCIS - VRT	34 12 S	24 50 E	7	0
21/178	C.F. MALAN - NK	33 58 S	18 36 E	44	0
23/71C	ROBERTSON - AGR	33 50 S	19 54 E	154	0
28/428	ROODEWEWEL - AGR	33 38 S	22 15 E	301	0
35/179	PORT ELIZABETH - NK	33 59 S	25 36 E	60	0
43/566	MATRCOSBERG	33 26 S	19 49 E	967	1000
50/887	WILLOWMORE - POK	33 17 S	23 30 E	840	800
59/572	EAST LONDON - NK	33 2 S	27 50 E	127	0
60/62C	CAPE COLUMBINE - VRT	32 50 S	17 51 E	60	0
74/296	JANSENVILLE ***	32 56 S	24 40 E	420	0
76/134	SOMERSET EAST - POK	32 44 S	25 35 E	739	700
79/811	DÖHNE - AGR	32 31 S	27 28 E	899	900
88/293	SUTHERLAND	32 23 S	20 40 E	1459	1500
92/141	BEAUFORT WEST - TNK	32 21 S	22 35 E	857	900
96/ 45	GRAAFF-REINET - TNK	32 15 S	24 32 E	744	700
106/85C	VREDENDAL	31 40 S	18 29 E	34	0
113/ 25	FRASERBURG - POK	31 55 S	21 31 E	1264	1250
123/654	QUEENSTOWN - TNK ***	31 54 S	26 52 E	1065	1100
127/485	UMTATA ***	31 35 S	28 47 E	684	700
129/ 68A	CAPE HERMES - VRT	31 38 S	29 33 E	47	0
134/478	CALVINIA - TNK	31 28 S	19 46 E	980	1000
145/ 55A	GROOTFONTEIN II - AGR	31 29 S	29 2 E	1270	1250
170/ 1C	DE AAR - TNK ***	30 40 S	24 1 E	1258	1250
175/371	ALIWAL NORTH - TNK ***	30 41 S	26 43 E	1310	1300
178/689	SHEEPRUN	30 59 S	28 23 E	1213	1200
180/722A	KOKSTAD - TNK	30 32 S	29 25 E	1278	1300
182/794A	PORT SHEPSTONE - VRT	30 44 S	30 27 E	17	0
193/561	VANWYKSVLEI	30 21 S	21 49 E	962	1000
214/636	CKIEP	29 36 S	17 52 E	918	900
224/43C	PRIESKA	29 40 S	22 45 E	933	900
229/556	FAURESMITH ***	29 46 S	25 19 E	1373	1400
233/ 44	WEPENER - TNK ***	29 44 S	27 2 E	1447	1400
237/591	WATERFORD	29 51 S	29 20 E	1643	1600
239/482	CEDARA - AGR	29 32 S	30 17 E	1067	1100
240/808	LOUIS BOTHA - NK	29 58 S	30 57 E	8	0
242/644	PORT NOLLOTH - VRT	29 14 S	16 52 E	4	0
247/66F	POFADDER - SKL	29 8 S	19 23 E	984	1000
261/516	J.B.M. HERTZOG - NK	29 6 S	26 18 E	1351	1400
274/ 34	ALEXANDER BAY - NK	28 34 S	16 32 E	21	0
290/468	KIMBERLEY - NK	28 48 S	24 46 E	1198	1250
300/690	ESTCOURT - TNK ***	29 0 S	29 53 E	1148	1100
305/ 17	RICHARDS BAY - ALLSAF	28 47 S	32 1 E	17	0
317/474	UPINGTON - NK	28 24 S	21 16 E	836	800
331/520	LOCH LOMOND - AGR	28 10 S	28 18 E	1631	1600
339/72C	CAPE ST. LUCIA - VRT	28 30 S	32 24 E	107	0
362/71C	HOOPSTAD - TNK	27 50 S	25 54 E	1239	1250
365/43C	KROONSTAD - PUN	27 40 S	27 15 E	1348	1400
370/795	NEWCASTLE - YSKOR	27 45 S	29 57 E	1195	1200
393/778	KURUMAN - TNK	27 28 S	23 26 E	1315	1300
403/886A	FRANKFORT - TNK	27 16 S	28 30 E	1499	1500
411/324	MAKATINI - AGR	27 24 S	32 11 E	73	0
413/158	DIAZ POINT - VRT SWA	26 38 S	15 6 E	23	0
419/182	KEETMANSHOOP - NK SWA	26 32 S	18 7 E	1064	1100
432/237	ARMOEDSVLAKTE - AGR	26 57 S	24 38 E	1234	1250
435/157	DOORNKAAGTE	26 37 S	26 6 E	1472	1500
437/134	POTCHEFSTROOM - AGR	26 44 S	27 5 E	1345	1300
441/3E5	STANDERTON - TNK	26 55 S	29 13 E	1981	1600
444/540	PIET RETIEF - TNK	27 0 S	30 48 E	1263	1250
445/512	MATSAPA SWAZ	26 32 S	31 18 E	642	600
461/208	TWEE RIVIERE	26 28 S	20 37 E	879	900
476/398	JAN SMUTS - NK	26 8 S	28 14 E	1692	1700
478/867	BETHAL - TNK	26 27 S	29 29 E	1666	1700
480/184A	CAROLINA - TNK	26 4 S	30 7 E	1696	1700
508/261	MAFEKING - TNK	25 51 S	25 39 E	1278	1300
511/523	RUSTENBURG - AGR	25 43 S	27 18 E	1157	1200
513/314A	PRETORIA - FORUM - WB	25 44 S	28 11 E	1330	1300
554/816	LYDENBURG - VIS	25 6 S	30 28 E	1439	1400
555/866	FRIEDENHEIM - AGR ***	25 26 S	30 59 E	671	700
568/817	MARIENTAL - POS SWA	24 37 S	17 58 E	1099	1100

***Stasie verskuif; kyk na bl. XX/Station shifted; see p. XX

BESONDERHEDE VAN STASIES WAT IN TABEL III VERSKYN
DETAILS OF STATIONS APPEARING IN TABLE III

NR/NO	STASIE/STATION	φ	λ	H M	P BY/AT GPM
589/594	TOMDOMBA - AGR	24° 56′ S	28° 20′ E	1143	1100
596/179	SKUKUZA	24 59 S	31 36 E	263	0
631/823	DOORNSPRUIT	24 13 S	27 58 E	1043	1000
634/ 11	POTGIETERSRUS - TABAK KC-GP	24 11 S	29 1 E	1116	1100
649/ 64	GOBABEB SWA	23 34 S	15 3 E	407	400
677/802	PIETERSBURG - WK	23 52 S	29 27 E	1230	1250
719/370	MARNITZ	23 10 S	28 13 E	932	900
722/ 99	MARA - AGR	23 9 S	29 34 E	856	900
723/485A	LEVUBU - AGR	23 5 S	30 17 E	706	700
734/773	PELICAN POINT - VRT SWA	22 53 S	14 26 E	7	0
740/154	WINDHOEK - WK SWA	22 34 S	17 6 E	1728	1700
784/839	J.G.STRIJDOM - WK SWA	22 29 S	17 28 E	1720	1700
787/838	GOBABIS - YAK SWA***	22 28 S	18 58 E	1446	1400
809/706	MACUVILLE - AGR	22 16 S	29 54 E	522	500
868/613	UIS SWA	21 13 S	14 51 E	791	800
1010/186	GROOTFONTEIN - WK SWA	19 36 S	18 7 E	1405	1400
1200/866	ONDANGWA SWA	17 56 S	15 59 E	1095	1100

***Staale verskuif; kyk na bl. XX/Station shifted; see p. XX

MAAND MONTH	LUGDRUK – mb – ATMOSPHERIC PRESSURE				
	DAELIKSE GEMIDDELDE OM DAILY AVERAGE AT			HOOGSTE HIGHEST	LAAGSTE LOWEST
	0800	1400	2000	OP URE / AT HOURS	

0/653 MARIONEILAND – WK

J	1005,0	1005,2	1005,9	1027,3	977,0
F	1015,1	1015,1	1015,3	1032,6	994,9
M	1010,0	1009,9	1010,9	1027,3	989,7
A	1013,3	1011,9	1012,0	1028,1	994,9
M	1005,7	1005,3	1006,1	1021,2	988,3
J	1011,5	1010,5	1010,4	1035,6	982,3
J	1014,3	1014,0	1014,6	1033,3	982,8
A	1009,6	1008,6	1009,6	1036,4	992,2
S	1003,8	1003,5	1004,6	1021,0	980,5
O	1002,3	1001,5	1002,1	1022,4	966,4
N	1002,5	1003,0	1004,0	1021,4	988,3
D	1007,7	1007,3	1007,8	1022,4	988,9
A	1008,4	1008,0	1008,6	1036,4	966,4

4/891 KAAPPUNT – VRT

J	1015,0	1015,1	1015,1	1021,5	1009,9
F	1013,4	1013,6	1013,3	1024,7	1008,9
M	1014,7	1014,5	1014,3	1025,8	1005,5
A	1016,6	1016,4	1016,6	1025,1	1009,8
M	1019,4	1019,0	1019,6	1028,9	1009,7
J	1020,6	1020,2	1020,6	1031,6	1013,3
J	1018,8	1018,4	1018,5	1032,0	1003,8
A	1020,6	1020,5	1020,9	1029,8	1007,8
S	1019,2	1019,0	1019,1	1033,8	1008,2
O	1016,4	1016,3	1016,1	1025,7	1005,8
N	1016,4	1016,3	1016,5	1022,2	1009,6
D	1014,8	1014,6	1014,7	1025,6	1007,2
A	1017,2	1017,0	1017,1	1033,8	1003,8

17/582 CAPE ST. FRANCIS – VRT

J	1014,6	1013,5	1014,4	1025,1	1005,9
F	1014,8	1014,0	1014,4	1028,0	1007,3
M	1015,3	1014,5	1015,1	1030,1	1002,3
A	1018,6	1017,7	1018,3	1027,6	1008,0
M	1018,2	1017,7	1018,9	1028,6	1006,9
J	1020,9	1020,3	1021,0	1032,1	1009,1
J	1020,4	1019,1	1019,5	1034,9	1008,3
A	1020,9	1020,3	1021,4	1033,5	1006,3
S	1018,2	1017,2	1018,1	1031,0	1006,3
O	1017,0	1015,7	1016,5	1028,5	999,0
N	1017,1	1016,1	1016,7	1026,7	1007,0
D	1015,7	1014,8	1014,9	1028,6	1005,6
A	1017,6	1016,7	1017,4	1034,9	999,0

28/428 ROODTHEUWEL – AGR

J	1014,8	1010,7	1012,8	1022,5	1005,1
F	1014,4	1010,7	1012,2	1027,4	1004,7
M	1015,0	1011,9	1013,0	1026,7	1000,8
A	1018,8	1015,6	1016,3	1028,1	1005,1
M	1020,6	1017,7	1019,3	1029,3	1008,1
J	1023,3	1019,9	1021,0	1032,6	1008,1
J	1021,4	1018,1	1019,2	1035,8	1002,7
A	1022,5	1019,2	1020,9	1033,0	1006,0
S	1020,0	1016,5	1017,9	1034,0	1005,0
O	1017,6	1013,2	1015,2	1027,6	997,6
N	1017,2	1013,8	1015,6	1024,7	1004,6
D	1015,4	1011,5	1013,6	1026,6	1005,4
A	1018,4	1014,9	1016,4	1035,8	997,6

50/887 WILLOWMORE – PDW

J	924,8	922,5	922,8	932,1	916,4
F	*925,2*	*923,5*	923,4	*934,8*	*918,2*
M	925,7	924,2	924,5	936,2	915,0
A	929,2	927,4	928,2	937,0	918,1
M	928,6	927,2	928,1	937,3	918,2
J	931,7	929,9	930,8	940,5	919,6
J	930,5	929,2	929,8	941,4	919,4
A	930,2	928,5	929,5	939,9	915,8
S	927,7	925,8	926,8	938,4	916,1
O	926,6	924,2	924,8	935,0	912,6
N	926,1	924,5	925,4	933,3	917,0
D	925,4	923,1	923,1	935,3	915,4
A	927,6	925,8	926,4	941,4	912,6

MAAND MONTH	LUGDRUK – mb – ATMOSPHERIC PRESSURE				
	DAELIKSE GEMIDDELDE OM DAILY AVERAGE AT			HOOGSTE HIGHEST	LAAGSTE LOWEST
	0800	1400	2000	OP URE / AT HOURS	

0/681 GOUGHEILAND – WK

J	1012,4	1012,5	1012,4	1028,4	993,8
F	1014,4	1013,1	1014,6	1031,4	998,7
M	1016,3	1017,4	1016,9	1034,9	997,7
A	1015,7	1016,5	1015,4	1028,3	991,5
M	1018,0	1018,4	1017,9	1035,9	1000,5
J	1010,7	1011,5	1010,6	1035,0	983,4
J	1012,6	1013,7	1013,8	1029,9	992,4
A	1015,2	1015,9	1014,7	1040,5	992,6
S	1012,1	1013,7	1012,8	1034,4	981,3
O	1015,3	1016,2	1015,9	1033,5	992,1
N	1014,4	1014,9	1014,4	1027,5	1001,5
D	1015,3	1015,9	1015,4	1027,2	998,5
A	1014,3	1015,1	1014,6	1040,5	981,3

10/456 RIVERSDALE

J	1015,4	1013,3	1014,7	1022,9	1006,9
F	1014,4	1013,0	1013,9	1027,6	1006,4
M	1015,1	1016,0	1014,7	1028,5	1002,6
A	1017,9	1016,6	1017,2	1027,1	1007,9
M	1019,4	1018,6	1019,6	1029,6	1008,2
J	1021,0	1019,8	1020,7	1030,7	1010,8
J	1019,4	1018,0	1019,2	1034,1	1005,2
A	1021,5	1020,9	1021,4	1032,2	1007,0
S	1019,6	1017,9	1018,1	1035,7	1007,8
O	1017,2	1015,0	1016,5	1025,6	999,9
N	1017,5	1015,9	1017,1	1024,9	1007,3
D	1015,8	1013,8	1014,6	1026,4	1006,0
A	1017,9	1016,4	1017,3	1035,7	999,9

21/178 D. F. MALAN – WK

J	1014,7	1014,2	1014,4	1020,4	1008,5
F	1013,1	1012,5	1012,5	1023,4	1007,4
M	1014,3	1013,8	1013,6	1024,6	1006,5
A	1016,4	1015,7	1016,1	1023,6	1009,7
M	1019,0	1018,3	1019,2	1028,3	1008,8
J	1020,8	1019,8	1020,6	1031,7	1012,1
J	1019,2	1018,2	1018,7	1031,2	1005,1
A	1020,9	1020,3	1020,9	1030,1	1009,2
S	1019,5	1018,6	1019,1	1033,9	1007,9
O	1016,3	1015,6	1015,9	1026,5	1007,0
N	1015,9	1015,1	1015,7	1021,1	1008,5
D	1014,3	1013,6	1013,9	1024,9	1007,0
A	1017,0	1016,3	1016,7	1033,9	1005,1

35/179 PORT ELIZABETH – WK

J	1014,5	1013,4	1014,2	1025,4	1005,4
F	1014,8	1013,8	1014,5	1025,7	1006,7
M	1015,5	1014,3	1015,2	1030,7	1001,5
A	1019,2	1017,9	1018,8	1028,5	1007,3
M	1018,8	1017,7	1019,2	1028,7	1005,7
J	1022,0	1020,6	1021,8	1032,7	1008,9
J	1021,3	1019,4	1020,2	1035,7	1007,8
A	1021,5	1020,3	1021,7	1034,3	1007,4
S	1018,6	1017,1	1018,6	1030,0	1004,4
O	1017,5	1015,6	1016,9	1029,1	997,9
N	1017,3	1015,9	1016,9	1026,3	1006,5
D	1015,9	1014,6	1015,2	1026,8	1005,1
A	1018,1	1016,7	1017,8	1035,7	997,9

59/572 EAST LONDON – WK

J	1014,0	1012,4	1014,1	1024,4	1003,7
F	*1014,7*	*1013,2*	*1014,5*	*1027,5*	*1004,4*
M	1015,1	1014,1	1015,1	1030,0	1001,3
A	1019,3	1017,8	1019,0	1028,4	1006,9
M	1018,7	1017,2	1018,9	1027,5	1004,3
J	1022,5	1020,7	1022,2	1033,1	1008,0
J	1022,0	1019,8	1021,0	1035,6	1008,9
A	1021,6	1019,7	1021,4	1035,0	1005,6
S	1018,6	1016,5	1018,2	1029,0	1004,0
O	1017,2	1015,1	1016,8	1029,3	997,3
N	1016,3	1014,9	1016,3	1025,7	1005,6
D	1015,5	1014,4	1015,2	1028,6	1005,5
A	1018,0	1016,3	1017,7	1035,6	997,3

MAAND MONTH	LUGDRUK – mb – ATMOSPHERIC PRESSURE				
	DAELIKSE GEMIDDELDE OM DAILY AVERAGE AT			HOOGSTE HIGHEST	LAAGSTE LOWEST
	0800	1400	2000	OP URE / AT HOURS	

3/ 20 KAAP AGULHAS – VRT

J	1015,3	1015,0	1015,5	1022,9	1008,0
F	1014,6	1014,6	1014,0	1025,3	1008,1
M	1015,3	1015,3	(1015,4)	1028,4	1004,1
A	1017,9	1017,6	(1017,8)	1027,0	1008,9
M	1019,2	1019,0	1019,8	1029,0	1007,8
J	1020,5	1019,9	1020,6	1030,6	1011,2
J	1018,7	1017,9	1018,7	1034,2	1004,3
A	1021,0	1020,7	1021,8	1032,3	1007,1
S	1019,0	1018,3	(1018,1)	1034,3	1007,0
O	1016,9	1016,1	1016,5	1026,8	1001,6
N	1017,8	1017,2	1018,2	1025,0	1008,6
D	1015,7	1015,4	1015,0	1027,2	1006,9
A	1017,7	1017,3	(1017,6)	1034,3	1001,6

12/251 CAPE ST. BLAIZE – VRT

J	1014,9	1013,7	1014,8	1023,6	1006,1
F	1014,4	1013,6	1014,1	1027,0	1007,5
M	1015,1	1014,4	1015,0	1029,2	1002,2
A	1018,2	1017,4	1018,1	1027,4	1008,1
M	1019,2	1018,6	1019,8	1029,5	1007,4
J	1021,1	1019,8	1020,9	1031,0	1009,9
J	1019,6	1018,3	1019,3	1035,1	1005,0
A	1021,4	1020,5	1021,5	1033,2	1007,2
S	1019,2	1017,8	1019,1	1033,2	1007,2
O	1017,2	1015,7	1016,8	1026,9	1000,2
N	1017,8	1016,5	1017,4	1026,0	1006,6
D	1015,8	1014,5	1015,2	1027,6	1005,4
A	1017,8	1016,7	1017,7	1035,1	1000,2

23/710 ROBERTSON – AGR

J	1016,1	1013,5	1014,9	1023,2	1009,4
F	1015,4	1012,9	1013,8	1025,4	1007,3
M	1016,2	1014,4	1014,9	1027,9	1005,6
A	1019,0	1017,0	1018,1	1028,0	1008,3
M	1020,9	1019,1	1020,1	1030,8	1009,6
J	1022,5	1020,7	1021,4	1031,8	1012,6
J	1020,9	1019,0	1019,7	1034,5	1006,5
A	1022,7	1021,3	1021,8	1033,4	1009,2
S	1020,9	1018,4	1019,6	1035,6	1008,0
O	1018,4	1015,6	1016,7	1027,7	1004,7
N	1018,5	1015,8	1017,5	1025,2	1008,1
D	1016,5	1013,6	1015,0	1026,2	1006,8
A	1019,0	1016,8	1017,8	1035,6	1004,7

43/566 MATROOSBERG

J	901,5	900,3	900,6	907,3	896,2
F	901,3	900,3	900,4	908,7	895,7
M	901,8	900,9	901,1	909,9	895,3
A	904,5	903,2	903,5	910,7	896,0
M	904,4	903,5	904,3	912,2	895,8
J	906,3	905,5	906,1	914,2	896,1
J	904,6	903,7	904,2	915,0	892,6
A	905,1	904,5	905,0	913,5	894,4
S	903,4	902,3	903,0	914,4	895,2
O	902,6	901,2	901,5	910,0	892,6
N	902,7	901,5	901,9	908,3	895,3
D	901,1	900,0	900,1	909,8	894,3
A	903,3	902,2	902,6	915,0	892,6

60/620 CAPE COLUMBINE – VRT

J	1015,2	1014,9	1014,3	1020,1	1010,8
F	*1013,2*	*1013,1*	*1012,0*	*1021,6*	*1007,8*
M	1014,5	1014,2	1013,4	1022,4	1008,4
A	1015,9	1015,6	1015,4	1022,1	1009,8
M	1018,9	1018,7	1019,1	1027,5	1010,6
J	1020,9	1020,2	1020,3	1030,9	1011,5
J	1019,6	1019,1	1019,1	1030,8	1007,0
A	1021,0	1020,6	1020,9	1030,5	1010,6
S	1019,9	1019,4	1019,3	1033,0	1009,5
O	1016,6	1015,9	1015,6	1026,9	1009,0
N	1016,0	1015,5	1015,0	1021,0	1008,3
D	1014,7	1014,4	1013,7	1024,5	1008,8
A	1017,2	1016,8	1016,5	1033,0	1007,0

TV 4 / 200

TABEL III

TABLE III

MAAND / MONTH	LUGDRUK – mb – ATMOSPHERIC PRESSURE				
	DAELIKSE GEMIDDELDE OM DAILY AVERAGE AT			HOOGSTE HIGHEST	LAAGSTE LOWEST
	0800	1400	2000	OP URE / AT HOURS	
	74/296 JANSENVILLE ***				
J	1014,8	1010,2	1011,2	1025,2	1003,2
F	1015,2	1011,2	1012,4	1027,8	1004,0
M	1016,3	1012,9	1013,5	1029,7	1000,4
A	1020,7	1017,9	1018,7	1029,2	1007,5
M	1022,1	1018,4	1020,3	1031,4	1006,8
J	1025,7	1021,0	1022,6	1034,5	1010,9
J	1024,2	1020,2	1020,3	1037,5	999,2
A	1023,7	1020,2	1021,3	1035,5	1007,6
S	1021,6	1016,7	1017,9	1032,7	1004,9
O	1018,4	1013,5	1014,7	1028,8	997,6
N	1017,7	1013,0	1015,1	1025,7	1004,7
D	1016,3	1011,9	1013,6	1028,5	1001,5
A	1019,7	1015,6	1016,8	1037,5	997,6
	88/293 SUTHERLAND				
J	850,8	849,7	848,9	855,3	842,7
F	850,8	850,0	849,8	856,1	846,2
M	851,3	851,1	850,8	857,3	845,2
A	854,2	853,1	853,2	860,1	845,1
M	852,4	852,3	852,5	858,7	845,1
J	855,4	854,6	855,0	863,2	846,2
J	853,6	852,9	853,1	862,2	846,0
A	853,4	852,4	853,4	859,6	844,1
S	851,5	850,6	851,3	859,5	846,1
O	850,9	849,6	850,1	857,2	842,1
N	851,0	850,3	850,5	855,6	845,2
D	850,4	849,8	849,7	857,5	843,1
A	852,1	851,4	851,5	863,2	842,1
	106/850 VREDENDAL				
J	1015,1	1013,4	1012,5	1018,7	1008,9
F	1013,0	1010,8	(1010,2)	1019,3	1005,6
M	1014,5	1012,7	1012,5	1020,9	1007,1
A	1016,0	1014,3	1013,8	1022,2	1007,7
M	1019,2	1018,3	1017,9	1026,7	1010,1
J	1021,5	1019,8	(1019,8)	1030,3	1010,4
J	1020,2	1019,3	1019,0	1029,5	1009,4
A	1021,2	1019,9	1020,0	1031,2	1010,3
S	1020,1	1018,2	(1018,6)	1032,5	1010,8
O	1016,7	1014,6	1013,7	1026,9	1007,8
N	1015,4	1013,2	(1012,9)	1020,7	1007,2
D	1014,1	(1011,8	1011,1)	1022,9	–
A	1017,3	(1015,5	1015,2)	1032,5	–
	127/485 UMTATA ***				
J	936,0	933,5	935,4	944,8	925,1
F	937,2	935,2	936,6	947,5	927,1
M	937,5	935,9	937,5	949,5	926,3
A	941,6	939,5	941,1	950,0	929,6
M	940,1	937,6	940,1	947,7	927,3
J	944,0	942,0	943,5	954,1	933,9
J	943,2	941,0	942,3	954,2	930,7
A	943,4	941,7	943,8	954,6	930,9
S	940,9	938,2	940,3	948,6	928,5
O	939,9	937,2	939,4	950,0	927,2
N	938,8	937,4	938,8	946,9	929,0
D	938,7	937,7	938,3	949,0	930,4
A	940,1	938,1	939,8	954,8	925,1
	145/ 59A GROOTFONTEIN II – AGR				
J	877,3	874,6	874,9	882,0	868,5
F	878,5	876,2	876,5	886,0	871,6
M	879,2	877,6	877,8	886,1	870,4
A	882,7	881,0	881,4	889,2	873,6
M	881,2	879,8	880,7	887,8	871,4
J	885,0	883,5	884,1	892,6	875,3
J	883,8	882,2	882,5	892,2	873,7
A	882,5	881,0	881,8	891,3	870,8
S	879,9	878,0	878,9	888,7	870,1
O	879,2	876,7	877,2	886,8	869,0
N	878,3	875,7	876,6	884,5	870,0
D	878,1	875,8	875,9	885,6	869,3
A	880,5	878,5	879,0	892,6	868,5

LUGDRUK – mb – ATMOSPHERIC PRESSURE					
DAELIKSE GEMIDDELDE OM DAILY AVERAGE AT			HOOGSTE HIGHEST	LAAGSTE LOWEST	
0800	1400	2000	OP URE / AT HOURS		
76/134 SOMERSET EAST – POW					
935,2	932,7	934,2	942,7	927,0	
935,4	933,9	934,6	946,7	928,5	
936,1	934,9	935,2	947,3	925,3	
939,9	938,8	939,3	948,0	929,4	
939,4	938,2	939,5	948,1	926,5	
942,7	941,2	941,9	952,4	930,8	
941,4	939,8	940,5	953,7	931,0	
940,7	939,4	940,4	950,7	925,8	
938,3	936,6	937,6	949,3	927,5	
937,2	934,9	936,2	948,2	922,2	
936,8	935,1	936,1	943,7	926,5	
935,8	934,1	934,8	947,0	926,5	
938,2	936,6	937,5	953,7	922,2	
92/141 BEAUFORT WEST – TNK					
913,8	911,3	910,4	920,7	905,2	
913,9	912,3	910,4	923,6	907,3	
914,7	913,2	913,0	923,6	904,2	
918,1	916,6	916,7	924,6	906,2	
917,4	916,3	917,2	925,8	908,1	
920,2	919,3	920,6	928,6	909,8	
919,3	917,9	918,2	929,2	908,2	
918,6	917,5	918,1	927,2	904,8	
916,6	914,8	915,3	929,0	907,0	
915,5	913,1	913,2	922,7	902,9	
914,9	912,9	912,9	921,2	905,8	
914,0	911,4	911,0	922,6	905,2	
916,4	914,7	914,7	929,2	902,9	
113/ 25 FRASERBURG – POW					
877,0	875,5	874,9	881,4	870,0	
877,4	876,1	875,4	884,6	872,1	
878,3	877,3	876,4	884,7	873,0	
880,7	879,1	879,4	888,2	872,8	
880,4	879,9	880,2	886,7	873,5	
883,5	882,5	882,7	891,7	869,1	
882,1	881,0	881,7	890,6	871,9	
881,6	880,4	881,1	889,5	870,5	
879,7	879,0	879,2	888,8	872,9	
879,0	877,4	877,5	885,5	871,5	
878,2	877,0	877,0	884,3	870,8	
877,5	876,0	876,3	885,3	870,9	
879,6	878,4	878,5	891,7	869,1	
129/ 68A CAPE HERMES – VRT					
1014,2	1012,6	1013,7	1025,0	1002,4	
1015,5	1013,8	1014,5	1028,2	1003,6	
1015,7	1014,4	1015,3	1029,6	1001,4	
1020,3	1018,7	1019,4	1029,5	1007,5	
1019,4	1018,0	1019,1	1027,8	1007,4	
1023,7	1021,8	1022,8	1034,3	1010,8	
1022,8	1021,1	1021,9	1034,1	1009,4	
1022,1	1020,6	1021,8	1036,7	1007,3	
1019,1	1017,0	1018,3	1028,6	1005,2	
1017,9	1015,6	1017,3	1030,7	1003,2	
1016,3	1014,9	1016,2	1025,8	1004,6	
1015,8	1014,7	1015,4	1028,4	1004,7	
1018,6	1016,9	1018,0	1036,7	1001,4	
170/ 10 DE AAR – TNK ***					
875,6	874,2	873,1	879,0	868,5	
876,2	874,7	874,0	881,5	871,1	
877,4	876,6	875,9	883,3	871,0	
881,4	880,4	880,0	888,3	873,3	
(881,4)	880,3	–	–	872,7	
(885,3)	884,2	–	–	871,8	
883,3	(882,8)	–	892,5	–	
881,9	881,3	–	888,9	875,7	
–	878,4	–	–	870,1	
–	(875,8)	–	–	–	
–	–	–	–	–	
–	–	–	–	–	
–	–	–	–	–	

LUGDRUK – mb – ATMOSPHERIC PRESSURE					
DAELIKSE GEMIDDELDE OM DAILY AVERAGE AT			HOOGSTE HIGHEST	LAAGSTE LOWEST	
0800	1400	2000	OP URE / AT HOURS		
96/ 45 GRAAFF-REINET – TNK					
934,7	932,0	931,3	941,8	924,4	
935,4	932,3	933,2	945,0	927,0	
936,2	934,1	934,4	945,9	924,3	
940,1	937,5	938,9	947,2	929,8	
940,3	938,1	939,7	949,3	930,7	
943,8	941,5	942,2	951,9	931,2	
942,3	940,5	940,9	953,5	930,7	
941,9	939,7	941,0	951,6	928,7	
939,3	936,6	937,6	950,0	929,9	
938,2	934,8	935,2	947,6	923,9	
937,5	934,3	935,2	944,2	922,4	
936,6	933,1	934,0	946,5	926,4	
938,9	936,2	937,0	953,5	922,4	
123/654 QUEENSTOWN – TNK ***					
891,6	889,1	891,1	898,4	883,0	
893,1	891,1	891,8	902,6	885,8	
893,4	892,0	892,7	903,2	883,8	
897,3	895,4	896,0	904,0	886,7	
895,6	893,8	895,0	902,3	884,8	
899,5	897,8	897,9	908,1	889,6	
898,3	896,5	897,2	907,6	886,9	
897,0	895,5	896,2	907,6	885,1	
894,0	892,3	893,0	902,4	885,1	
893,7	891,0	892,7	902,2	883,1	
892,9	890,8	891,8	899,8	882,3	
892,7	890,7	891,5	901,2	883,8	
894,9	893,0	893,9	908,1	882,3	
134/478 CALVINIA – TNK					
902,5	901,5	901,3	905,7	897,0	
902,0	900,9	900,6	907,9	896,8	
902,3	902,1	901,8	907,6	895,6	
905,3	903,9	903,8	912,2	897,7	
905,3	904,8	905,3	912,0	899,2	
908,3	907,6	907,7	914,3	901,7	
906,6	905,9	906,1	914,0	897,2	
906,8	905,7	906,4	913,5	899,7	
905,3	904,2	904,7	914,6	899,5	
903,9	902,3	902,6	909,7	896,3	
903,2	901,8	902,0	907,3	896,9	
902,4	901,0	900,9	909,2	896,3	
904,5	903,5	903,6	914,6	895,6	
175/371 ALIWAL NORTH – TNK ***					
872,1	869,7	869,5	876,6	863,4	
873,7	871,9	871,3	878,2	866,2	
874,2	872,6	872,3	878,6	866,4	
877,0	875,7	875,7	883,7	869,4	
875,6	874,2	874,4	881,2	864,0	
880,4	879,0	878,8	886,7	871,2	
879,8	877,5	877,2	884,9	869,1	
877,5	876,5	876,0	884,7	867,2	
(874,9)	(873,3)	(873,3)	–	–	
874,1	871,9	871,6	880,3	865,7	
873,0	870,8	870,8	878,6	863,7	
–	–	–	–	–	
–	–	–	–	–	
–	–	–	–	–	

***Stasie verskuif; kyk na bl. XX/Station shifted; see p. XX

TV 4 / 200

TABEL III

TABLE III

MAAND MONTH	LUGDRUK – mb – ATMOSPHERIC PRESSURE				
	DAELIKSE GEMIDDELDE OM DAILY AVERAGE AT			HOOGSTE HIGHEST	LAAGSTE LOWEST
	0800	1400	2000	OP URE / AT HOURS	
	178/689 SHEEPRUN				
J	882,4	880,6	881,9	888,9	874,6
F	884,0	882,8	883,5	893,2	877,7
M	884,5	883,5	884,1	893,2	876,9
A	887,7	886,3	887,3	895,0	877,5
M	886,0	884,5	885,7	891,9	874,7
J	890,2	888,5	889,4	898,5	880,9
J	888,6	886,9	887,8	898,2	878,2
A	887,4	885,8	887,1	897,8	876,2
S	884,7	882,7	884,0	892,4	873,7
O	884,1	881,9	883,4	891,5	874,3
N	883,2	881,5	882,8	889,3	874,0
D	883,2	881,8	882,6	891,1	877,4
A	885,5	883,9	885,0	898,5	873,7
	193/561 VANWYKSVLEI				
J	902,2	900,0	899,2	906,0	895,9
F	902,4	900,8	899,5	908,8	896,7
M	903,6	902,7	901,9	908,9	897,0
A	906,7	905,4	905,1	912,5	898,7
M	906,8	905,5	905,9	913,7	899,5
J	910,2	908,9	909,1	915,6	900,1
J	908,6	907,5	907,6	915,6	898,4
A	908,4	906,7	906,9	915,4	897,4
S	906,3	904,6	904,4	914,0	898,0
O	904,9	902,1	902,2	911,3	896,0
N	903,6	901,4	901,1	909,4	895,4
D	902,6	900,7	900,1	910,1	896,7
A	905,8	903,9	903,6	915,6	895,4
	229/556 FAURESMITH* **				
J	860,7	859,1	858,6	864,3	854,0
F	862,3	860,8	860,4	867,1	857,1
M	863,3	862,1	861,9	868,1	857,0
A	866,0	864,7	864,7	872,1	858,5
M	863,4	862,3	862,8	868,4	856,0
J	869,1	867,8	868,1	875,6	860,1
J	867,9	866,6	866,4	873,4	858,1
A	866,4	865,3	865,5	873,3	855,7
S	863,9	862,2	862,2	871,0	854,8
O	863,2	861,2	861,3	868,6	855,9
N	862,1	860,1	860,1	867,0	855,2
D	861,7	860,2	859,1	867,2	855,8
A	864,2	862,7	862,6	875,6	854,0
	239/482 CEDARA – AGR				
J	893,0	891,4	892,9	897,7	885,5
F	894,1	892,7	894,1	902,7	887,8
M	894,5	892,8	(895,3)	903,5	886,9
A	897,6	896,0	897,4	905,7	888,6
M	895,7	894,0	895,8	902,5	885,2
J	900,3	898,6	899,9	909,4	891,3
J	900,6	(896,9)	–	908,8	–
A	897,8	895,9	897,6	907,0	884,8
S	895,2	892,9	894,6	901,7	883,2
O	894,4	892,4	893,9	903,1	884,4
N	893,3	891,5	893,2	900,6	881,9
D	893,4	891,9	893,1	902,2	885,8
A	895,8	(893,9)	–	909,4	–
	247/668 POFADDER – SKL				
J	902,9	902,1	900,8	906,0	896,3
F	902,1	901,5	900,2	906,7	896,2
M	903,5	903,2	902,2	907,0	898,9
A	906,0	–	904,7	912,1	–
M	906,6	(906,4)	906,3	911,3	–
J	909,2	(908,2)	(907,9)	914,1	–
J	908,0	(907,5)	907,0	913,8	–
A	907,5	(907,2)	906,6	914,3	–
S	906,1	905,4	904,8	913,9	899,4
O	904,3	902,8	902,5	910,9	899,2
N	903,5	902,4	901,6	906,3	895,9
D	902,6	901,6	900,8	908,0	896,7
A	905,2	–	(903,8)	914,3	–

LUGDRUK – mb – ATMOSPHERIC PRESSURE					
DAELIKSE GEMIDDELDE OM DAILY AVERAGE AT				HOOGSTE HIGHEST	LAAGSTE LOWEST
0800	1400	2000		OP URE / AT HOURS	
180/722A KOKSTAD – TNK					
871,1	868,9	870,6	877,6	860,2	
872,8	871,3	872,5	881,9	865,9	
873,4	871,4	873,3	881,6	863,4	
877,1	875,2	876,3	885,2	866,5	
875,1	873,0	874,5	887,7	863,4	
879,8	877,3	878,6	888,6	870,0	
878,2	875,7	877,0	886,4	867,7	
877,2	874,8	876,2	888,1	866,1	
874,2	871,7	873,5	880,6	860,8	
873,2	871,1	872,6	880,5	863,1	
871,9	869,9	871,8	878,4	861,9	
872,9	870,7	872,2	880,3	865,4	
874,7	872,6	874,1	886,6	860,2	
214/636 OKIEP					
914,1	913,3	913,4	917,1	909,2	
912,9	912,3	912,5	917,4	908,5	
913,7	913,3	913,2	917,4	910,0	
916,0	914,9	915,4	922,5	909,5	
917,3	916,4	917,1	923,0	911,8	
919,5	918,1	919,0	924,8	910,0	
918,2	917,4	918,0	924,2	909,7	
918,3	917,4	917,8	925,0	912,5	
917,0	916,1	916,5	923,6	912,3	
914,7	913,6	913,5	922,1	910,8	
914,3	913,3	913,3	918,0	908,9	
913,5	912,5	912,5	917,9	909,5	
915,8	914,9	915,2	925,0	908,5	
233/ 44 WEPENER – TNK* **					
862,2	860,5	859,7	866,9	855,6	
863,5	862,3	861,9	867,6	858,5	
864,5	863,5	863,1	869,4	858,2	
867,5	866,2	866,3	874,9	860,3	
867,3	865,5	865,7	872,2	857,7	
871,2	870,1	870,2	877,5	862,5	
870,2	868,5	868,7	875,8	860,5	
868,5	867,2	867,5	875,6	858,4	
865,6	863,9	863,9	872,3	853,6	
865,1	863,3	863,1	870,8	858,8	
863,8	862,0	861,7	869,2	856,0	
863,6	862,1	861,5	869,4	857,7	
866,1	864,6	864,4	877,5	853,6	
240/808 LOUIS BOTHA – MK					
1013,5	1011,6	1012,9	1023,3	1002,0	
1015,0	1013,3	1014,4	1026,4	1003,7	
1015,4	1013,6	1015,3	1028,8	1005,2	
1020,4	1018,4	1019,7	1030,2	1006,3	
1018,8	1016,8	1018,7	1027,1	1003,9	
1024,4	1022,0	1023,6	1034,4	1011,8	
1023,5	1021,2	1022,5	1033,7	1008,1	
1022,0	1019,9	1021,8	1036,6	1008,8	
1018,9	1016,5	1018,3	1027,7	1005,3	
1017,7	1015,1	1016,6	1030,4	1001,6	
1015,7	1014,0	1015,9	1025,9	1001,7	
1015,4	1013,9	1015,0	1027,4	1004,4	
1018,4	1016,4	1017,9	1036,6	1001,6	
261/516 J.B.M.HERTZOG – MK					
861,3	859,0	858,8	864,8	853,8	
862,9	861,1	860,9	866,7	856,9	
863,9	862,5	862,2	868,5	857,2	
866,9	865,0	865,3	873,9	858,8	
865,5	863,8	864,5	870,3	857,1	
869,9	868,3	868,8	876,4	861,4	
868,8	867,3	867,4	874,0	858,7	
867,1	865,8	865,9	874,2	857,0	
864,3	862,2	862,6	870,5	852,6	
863,9	861,5	861,7	869,6	857,0	
862,4	860,1	860,3	867,9	855,2	
862,4	860,2	859,8	867,5	855,4	
864,9	863,1	863,2	876,4	852,6	

LUGDRUK – mb – ATMOSPHERIC PRESSURE					
DAELIKSE GEMIDDELDE OM DAILY AVERAGE AT				HOOGSTE HIGHEST	LAAGSTE LOWEST
0800	1400	2000		OP URE / AT HOURS	
182/794A PORT SHEPSTONE – VRT					
1013,6	1011,8	1013,2	1023,7	1002,5	
1015,0	1013,5	1014,1	1027,1	1003,2	
1015,2	1013,8	1015,2	1029,0	1004,1	
1020,3	1018,5	1019,7	1029,6	1006,3	
1018,9	1017,0	(1019,0)	1027,2	1005,3	
1024,1	1021,9	1023,2	1034,7	1010,5	
1023,2	1021,2	1022,1	1033,6	1007,9	
1021,9	(1020,3	–	1036,1	1007,9	
1018,8	1016,6	–	1027,6	1005,3	
1017,6	1015,3	1017,1	1030,8	1001,9	
1015,9	1014,3	1016,9	1025,7	1003,3	
1015,5	1014,2	(1015,4)	1027,4	1004,8	
1018,3	1016,5	–	1036,1	1001,9	
224/430 PRIESKA					
912,5	909,8	908,9	915,6	905,2	
913,0	910,9	910,1	919,8	906,6	
914,8	913,2	912,5	920,5	907,4	
918,6	916,4	916,7	925,4	910,1	
918,2	916,6	917,2	925,3	910,5	
922,4	920,3	920,7	929,1	911,5	
921,1	919,0	919,1	928,0	910,0	
920,2	918,2	918,2	927,1	908,6	
917,6	915,3	915,2	926,1	908,0	
915,8	912,9	912,5	922,5	906,7	
914,0	911,4	911,0	919,2	906,0	
913,4	911,0	910,2	920,9	906,7	
916,8	914,6	914,4	929,1	905,2	
237/591 WATERFORD					
842,2	840,7	842,4	847,9	834,7	
843,6	842,4	(844,0)	850,9	837,7	
844,6	843,2	844,4	851,4	838,4	
847,1	845,1	(846,4)	854,4	837,5	
845,0	843,2	845,0	850,1	834,8	
849,5	847,6	(849,1)	857,3	840,6	
847,9	846,1	847,4	854,5	838,1	
846,5	844,7	(846,7)	856,1	835,0	
843,9	841,7	843,7	849,5	833,6	
843,7	841,9	843,4	849,7	835,4	
842,6	841,4	843,0	848,6	834,1	
843,2	842,0	842,6	850,0	836,9	
845,0	843,3	(844,8)	857,3	833,6	
242/644 PORT NOLLOTH – VRT					
1015,7	1014,8	1014,4	1019,2	1011,0	
1013,7	1013,2	1012,7	1020,0	1009,0	
1014,7	1014,2	1013,9	1020,0	1010,8	
1015,7	1014,9	1015,2	1020,2	1009,2	
1018,6	1017,9	1018,2	1024,6	1012,4	
1020,1	1019,1	1019,5	1027,8	1011,2	
1019,6	1019,0	1019,5	1027,5	1012,4	
1020,3	1019,8	1020,0	1029,1	1013,3	
1020,4	1019,2	1019,6	1029,9	1011,2	
1016,4	1015,3	1015,3	1026,6	1007,6	
1016,1	1015,2	1015,1	1020,3	1011,5	
1014,4	1014,1	1013,8	1021,5	1010,3	
1017,1	1016,4	1016,4	1029,9	1007,6	
274/ 34 ALEXANDER BAY – MK					
1015,2	1013,2	1013,8	1018,5	1009,8	
1013,2	1011,9	1012,1	1019,4	1007,9	
1014,2	1012,8	1013,2	1019,3	1009,1	
1015,0	1013,3	1014,5	1020,1	1008,1	
1017,9	1016,5	1017,3	1024,3	1010,4	
1019,5	1017,9	1019,0	1026,3	1010,2	
1019,5	1018,3	1019,1	1026,7	1011,4	
1020,1	1018,6	1019,6	1027,9	1012,1	
1019,8	1017,9	1018,9	1028,0	1010,8	
1015,7	1013,6	1014,5	1025,0	1006,7	
1015,3	1013,4	1014,5	1019,5	1009,2	
1013,9	1012,4	1013,1	1019,7	1008,0	

***Stasie verskuif; kyk na bl. XX/Station shifted; see p. XX

LUGDRUK – mb – ATMOSPHERIC PRESSURE

DAELIKSE GEMIDDELDE OM / DAILY AVERAGE AT 0800, 1400, 2000; HOOGSTE / HIGHEST; LAAGSTE / LOWEST — OP URE / AT HOURS

290/468 KIMBERLEY - WK

MAAND MONTH	0800	1400	2000	HOOGSTE HIGHEST	LAAGSTE LOWEST
J	875,7	873,9	873,5	878,7	869,0
F	877,2	875,3	874,9	881,4	871,0
M	878,4	877,3	876,9	883,7	872,1
A	881,7	880,1	880,4	888,2	873,9
M	880,7	879,2	880,0	885,4	873,1
J	883,8	883,4	884,9	891,5	875,3
J	883,8	882,3	882,5	889,1	873,4
A	882,3	880,8	881,1	888,8	871,8
S	879,6	877,7	878,1	887,0	870,2
O	879,0	876,5	876,8	883,8	872,1
N	877,3	875,2	875,3	882,3	871,0
D	877,0	875,2	874,6	882,6	869,9
A	879,7	878,1	878,3	891,5	869,0

300/690 ESTCOURT - TNK***

MAAND MONTH	0800	1400	2000	HOOGSTE HIGHEST	LAAGSTE LOWEST
J	893,2	890,2	891,9	898,1	883,6
F	894,5	892,4	893,8	901,7	887,5
M	895,9	893,5	894,7	904,7	887,0
A	899,0	896,7	897,9	907,0	888,2
M	897,0	894,7	896,3	903,2	885,8
J	901,8	899,5	900,9	909,9	892,1
J	900,3	898,4	899,2	907,5	890,5
A	899,5	897,8	898,0	910,0	886,0
S	896,1	893,2	894,7	902,8	882,9
O	895,3	892,6	894,1	903,7	883,6
N	894,0	891,6	892,9	901,1	879,3
D	894,6	892,2	893,0	901,6	886,4
A	896,8	894,4	895,6	910,0	879,3

305/ 17 RICHARDS BAY - ALUSAF

MAAND MONTH	0800	1400	2000	HOOGSTE HIGHEST	LAAGSTE LOWEST
J	1014,2	1011,9	-	1020,6	1003,8
F	1015,5	1013,0	-	1023,4	1005,7
M	(1014,7	1013,7)	-	-	-
A	1021,2	1019,3	-	1033,0	1008,2
M	1019,3	1017,8	-	1027,1	1002,4
J	1025,3	1022,9	-	1034,0	1013,6
J	1024,4	1022,5	-	1035,7	1010,4
A	1022,9	1020,4	-	1036,3	1006,0
S	1018,8	1016,7	-	1027,7	1005,9
O	1018,4	1016,1	-	1029,6	1004,4
N	1016,6	1014,5	-	1025,4	1000,3
D	1015,5	1014,2	-	1027,2	1001,0
A	(1018,9	1016,9)	-	1036,3	-

317/474 UPINGTON - WK

MAAND MONTH	0800	1400	2000	HOOGSTE HIGHEST	LAAGSTE LOWEST
J	923,0	921,0	919,8	926,7	915,8
F	922,8	921,0	920,2	927,1	916,8
M	924,7	923,1	922,5	928,5	918,1
A	927,9	926,4	926,2	934,4	919,5
M	928,3	927,1	927,4	934,6	921,7
J	931,7	930,4	930,5	937,1	920,9
J	930,7	929,4	929,5	936,4	920,8
A	930,0	928,5	928,4	938,2	920,1
S	927,6	925,9	925,7	935,9	918,6
O	925,8	923,2	922,8	932,2	917,2
N	924,1	921,9	921,2	927,7	915,1
D	923,1	921,3	920,6	928,3	917,5
A	926,7	924,9	924,6	938,2	915,1

331/520 LOCH LOMOND - AGR

MAAND MONTH	0800	1400	2000	HOOGSTE HIGHEST	LAAGSTE LOWEST
J	842,3	840,3	840,2	846,7	834,0
F	843,8	842,4	842,2	847,6	838,1
M	844,8	843,3	843,3	849,1	837,5
A	847,4	845,5	846,0	854,4	839,2
M	845,7	844,1	844,9	850,3	838,1
J	850,2	847,8	848,8	856,9	841,8
J	849,1	847,2	848,2	854,4	840,9
A	847,6	845,8	846,5	854,6	837,5
S	844,4	842,2	843,0	849,7	833,9
O	844,3	842,0	843,1	850,4	837,8
N	843,3	841,2	841,7	849,1	832,8
D	843,2	841,4	841,7	848,0	837,5
A	845,5	843,6	844,1	856,9	832,8

339/720 CAPE ST. LUCIA - VRT

MAAND MONTH	0800	1400	2000	HOOGSTE HIGHEST	LAAGSTE LOWEST
J	1013,8	1012,2	1012,3	1021,0	1001,8
F	1015,4	1013,8	1014,3	1023,0	1006,0
M	1015,9	1014,2	1015,2	1026,8	1006,8
A	1020,9	1019,5	1020,0	1030,5	1009,5
M	1019,2	1017,4	1018,9	1027,0	1003,4
J	1024,9	1023,0	1024,2	1033,9	1014,4
J	1023,8	1022,2	1023,5	1032,8	1010,4
A	1022,4	1020,7	1021,9	1035,7	1007,7
S	1018,9	1017,2	1018,4	1032,7	1006,0
O	1018,0	1015,5	1017,2	1028,9	1005,4
N	1016,3	1014,2	1015,6	1025,5	999,9
D	1015,8	1014,3	1014,8	1025,8	1007,0
A	1018,8	1017,0	1018,0	1035,7	999,9

362/710 HOOPSTAD - TNK

MAAND MONTH	0800	1400	2000	HOOGSTE HIGHEST	LAAGSTE LOWEST
J	876,1	874,0	873,4	879,6	867,4
F	877,8	876,0	875,3	882,0	871,5
M	878,9	877,2	877,1	883,6	872,5
A	881,8	(879,1)	880,0	889,3	-
M	881,0	879,1	879,9	885,1	872,5
J	885,4	883,7	883,7	891,0	875,3
J	884,5	882,6	882,6	889,3	874,4
A	882,7	880,6	880,8	889,5	872,0
S	879,7	877,3	877,6	886,0	867,7
O	878,8	876,3	876,4	884,5	872,5
N	877,4	875,0	875,6	882,6	869,6
D	877,1	875,2	874,5	882,9	870,8
A	880,1	(878,0)	878,1	891,0	-

365/430 KROONSTAD - MUN

MAAND MONTH	0800	1400	2000	HOOGSTE HIGHEST	LAAGSTE LOWEST
J	861,6	860,0	859,2	865,5	854,0
F	863,1	862,0	(861,5)	867,3	857,1
M	864,0	862,7	862,4	869,2	857,8
A	867,0	865,3	865,8	873,4	858,7
M	865,9	864,1	865,1	870,6	856,3
J	870,3	868,5	869,4	875,5	863,0
J	869,5	867,6	867,6	874,6	860,6
A	867,8	866,0	866,2	874,9	858,2
S	864,6	862,6	(862,2)	871,0	854,2
O	864,1	861,8	862,5	868,9	857,9
N	863,0	861,0	861,2	868,9	854,6
D	862,6	860,9	860,5	868,4	856,8
A	865,3	863,5	(863,6)	875,5	854,0

370/795 NEWCASTLE - YSKOR

MAAND MONTH	0800	1400	2000	HOOGSTE HIGHEST	LAAGSTE LOWEST
J	877,4	875,6	876,1	882,0	869,0
F	878,4	877,6	877,7	885,5	873,0
M	879,3	878,1	878,6	886,9	872,6
A	881,8	880,9	881,3	889,3	874,1
M	880,7	879,3	880,3	886,4	872,0
J	885,3	883,6	(884,9)	893,4	872,0
J	883,8	882,3	882,5	892,0	875,3
A	883,0	881,2	882,1	891,6	869,9
S	880,6	878,2	879,0	886,7	867,5
O	879,6	877,5	-	887,5	869,9
N	878,7	877,2	878,1	889,6	866,4
D	878,2	877,5	877,3	885,5	872,7
A	880,6	879,1	-	893,4	866,4

393/778 KURUMAN - TNK

MAAND MONTH	0800	1400	2000	HOOGSTE HIGHEST	LAAGSTE LOWEST
J	870,0	868,8	867,9	873,2	863,3
F	871,7	870,6	869,4	875,5	864,9
M	872,9	872,0	871,1	877,0	867,1
A	875,3	874,4	(874,1)	882,5	869,4
M	874,6	873,2	873,7	877,0	868,9
J	878,6	877,0	877,2	883,7	872,1
J	877,3	875,9	876,1	881,9	869,4
A	876,2	874,8	874,8	881,4	867,0
S	873,8	872,4	(872,3)	878,8	866,7
O	873,0	871,5	871,1	876,6	867,8
N	871,8	870,2	(869,6)	876,7	866,3
D	871,6	870,6	(870,0)	875,7	866,1
A	873,9	872,6	(872,3)	883,7	863,3

403/886A FRANKFORT - TNK

MAAND MONTH	0800	1400	2000	HOOGSTE HIGHEST	LAAGSTE LOWEST
J	852,2	849,8	850,1	856,3	844,2
F	853,6	851,9	852,2	858,6	848,2
M	854,6	852,5	853,1	859,4	846,7
A	857,0	854,9	855,7	863,8	847,0
M	855,6	853,5	854,7	860,0	847,2
J	860,0	857,6	858,6	865,4	852,1
J	859,1	856,7	857,7	864,3	850,4
A	857,3	855,3	856,0	864,9	847,0
S	854,6	851,8	853,0	860,2	844,0
O	854,2	851,8	852,7	859,8	847,3
N	853,4	851,0	851,6	858,8	843,0
D	853,0	851,3	851,3	857,9	847,3
A	855,4	853,2	853,9	865,4	843,0

411/324 MAKATINI - AGR

MAAND MONTH	0800	1400	2000	HOOGSTE HIGHEST	LAAGSTE LOWEST
J	1013,0	1009,9	1011,5	1018,9	1002,2
F	1014,6	1011,9	1013,6	1021,8	1005,4
M	1015,1	1012,2	1014,2	1023,9	1003,8
A	1019,5	1016,9	1018,8	1029,2	1006,9
M	1018,9	1015,8	1017,9	1025,9	1003,2
J	1024,3	1021,6	1023,5	1033,1	1013,2
J	1023,3	1020,4	1022,3	1031,3	1009,1
A	1022,0	1018,6	1020,9	1034,7	1005,4
S	1018,4	1014,6	1017,3	1027,2	1002,0
O	1017,3	1014,1	1016,7	1027,9	1002,2
N	1015,3	1013,2	1015,2	1024,1	1001,4
D	1015,3	1013,0	1014,8	1024,8	1005,9
A	1018,1	1015,2	1017,2	1034,7	1001,4

413/158 DIAZ POINT - VRT SWA

MAAND MONTH	0800	1400	2000	HOOGSTE HIGHEST	LAAGSTE LOWEST
J	1013,4	1012,9	1011,9	1017,3	1007,6
F	1012,8	1012,1	1011,6	1016,4	1006,9
M	1013,3	1012,8	1012,3	1017,3	1009,0
A	1014,3	1013,7	1013,9	1018,6	1010,1
M	1016,9	1016,5	1016,5	1022,6	1011,8
J	1018,0	1017,2	1017,7	1022,2	1009,7
J	1019,0	1018,6	1019,0	1025,3	1012,9
A	1019,1	1018,7	1018,7	1025,7	1014,3
S	1018,5	1017,5	1017,7	1023,8	1012,4
O	1015,1	1013,8	1013,9	1021,2	1009,7
N	1014,4	1013,6	1013,2	1018,5	1008,9
D	1013,1	1012,7	1012,0	1016,8	1008,9
A	1015,7	1015,0	1014,9	1025,7	1006,9

419/182 KEETMANSHOOP - WK SWA

MAAND MONTH	0800	1400	2000	HOOGSTE HIGHEST	LAAGSTE LOWEST
J	892,3	891,1	889,4	896,3	884,8
F	891,7	890,5	889,2	895,4	885,7
M	893,0	892,2	891,3	896,8	886,8
A	895,1	894,2	893,7	901,1	888,8
M	895,8	895,2	895,2	900,9	891,3
J	898,1	897,3	897,1	902,4	889,2
J	897,3	896,8	896,5	901,8	889,5
A	897,2	896,3	896,0	903,7	890,2
S	895,5	894,4	894,2	901,5	889,1
O	893,5	892,0	891,4	899,1	886,8
N	893,1	891,6	890,9	896,0	886,7
D	891,9	890,7	889,9	895,1	886,2
A	894,5	893,5	892,9	903,7	884,8

432/237 ARMOEDSVLAKTE - AGR

MAAND MONTH	0800	1400	2000	HOOGSTE HIGHEST	LAAGSTE LOWEST
J	876,0	874,2	873,1	880,0	868,5
F	877,1	875,2	874,9	881,1	870,8
M	878,4	876,7	876,6	883,6	871,6
A	881,5	879,5	879,9	888,3	873,2
M	880,6	879,1	879,7	885,4	873,0
J	884,9	883,3	883,7	890,2	876,1
J	884,0	882,1	882,7	888,8	874,3
A	882,3	880,7	881,0	888,7	872,4
S	879,3	877,1	877,6	885,4	868,7
O	878,5	876,6	876,6	883,2	872,3
N	877,3	875,0	875,3	882,4	871,0
D	875,9	873,8	873,8	883,9	868,6
A	879,7	877,8	877,9	890,2	868,5

***Stasie vorskuif; kyk na bl. XX/Station shifted; see p. XX

TV 4 / 200

TABEL III

TABLE III

MAAND MONTH	LUGDRUK – mb – ATMOSPHERIC PRESSURE				
	DAELIKSE GEMIDDELDE OM DAILY AVERAGE AT			HOOGSTE HIGHEST	LAAGSTE LOWEST
	0800	1400	2000	OP URE / AT HOURS	
	435/157 DOORNLAAGTE				
J	851,7	850,0	849,7	855,5	844,3
F	852,6	851,4	851,2	855,3	846,7
M	853,8	853,0	852,7	857,2	847,7
A	856,7	(855,3)	855,8	862,4	–
M	855,2	854,0	854,7	859,3	847,7
J	859,0	857,7	858,3	864,0	852,2
J	856,1	856,7	857,0	862,5	849,3
A	856,6	855,1	855,7	862,7	848,2
S	853,5	(852,7)	852,7	858,7	–
O	853,5	851,9	852,4	857,2	848,0
N	852,6	851,2	851,2	857,1	846,7
D	852,1	850,9	850,6	856,9	847,2
A	854,6	(853,3)	853,5	864,0	–
	444/540 PIET RETIEF – TNK				
J	875,9	874,5	875,2	880,6	867,4
F	878,0	876,2	877,1	882,9	872,1
M	880,0	878,2	879,4	886,3	872,5
A	(882,3)	(880,4)	(881,7)	–	–
M	(881,6)	(879,7)	(881,2)	–	–
J	885,3	883,3	884,7	893,1	876,4
J	884,5	882,6	883,8	894,0	875,2
A	883,6	881,5	882,7	892,4	871,6
S	880,9	878,6	880,1	886,4	868,3
O	880,5	879,0	879,8	888,2	871,2
N	879,5	877,5	878,5	885,1	867,6
D	879,2	877,5	878,1	885,8	871,9
A	(880,9)	(879,1)	(880,2)	–	–
	416/398 JAN SMUTS – WK				
J	832,8	831,5	831,1	836,6	825,9
F	833,9	832,6	832,6	836,3	829,1
M	834,9	833,3	833,8	839,0	828,2
A	836,8	835,2	835,9	843,1	828,0
M	835,3	834,0	835,0	839,4	828,6
J	839,3	837,7	838,6	844,6	832,6
J	838,3	836,9	837,6	842,8	831,6
A	836,9	835,4	836,2	843,3	827,8
S	834,5	832,6	833,4	839,8	824,5
O	834,4	832,7	833,5	838,0	829,0
N	833,7	832,1	832,2	839,0	824,6
D	833,1	831,8	831,8	837,7	828,3
A	835,3	833,8	834,3	844,6	824,5
	508/261 MAFEKING – TNK				
J	871,5	869,9	868,8	876,6	864,3
F	872,8	871,3	(870,3)	876,4	865,8
M	873,6	872,0	872,2	877,9	867,0
A	876,3	874,7	875,2	883,1	869,2
M	875,1	874,3	875,0	878,7	865,4
J	879,7	877,9	878,6	885,6	871,6
J	878,8	877,1	877,4	883,6	870,8
A	877,1	875,2	875,7	883,7	867,9
S	873,9	871,5	871,9	879,4	858,9
O	873,3	871,6	871,8	876,6	867,1
N	872,6	871,1	870,7	877,7	865,1
D	871,8	870,2	869,3	877,0	865,8
A	874,7	873,1	(873,1)	885,6	858,9
	554/816 LYDENBURG – VIS				
J	864,4	862,4	862,8	868,7	857,0
F	865,5	863,8	864,2	867,8	860,3
M	866,3	864,3	865,2	870,9	859,5
A	868,6	866,8	867,7	874,9	857,6
M	867,7	865,7	867,1	872,3	860,5
J	871,6	869,7	870,6	877,3	861,9
J	870,6	868,8	869,9	875,7	863,1
A	869,7	867,5	868,5	876,9	858,6
S	866,7	864,2	865,4	872,1	854,8
O	866,5	864,5	865,4	872,0	859,4
N	865,6	863,9	864,5	870,7	856,2
D	864,6	863,2	863,4	869,5	858,3
A	867,3	865,4	866,2	877,3	854,8

LUGDRUK – mb – ATMOSPHERIC PRESSURE					
DAELIKSE GEMIDDELDE OM DAILY AVERAGE AT			HOOGSTE HIGHEST	LAAGSTE LOWEST	
0800	1400	2000	OP URE / AT HOURS		
437/134 POTCHEFSTROOM – AGR					
871,5	869,6	869,6	875,3	863,8	
873,1	871,5	871,4	876,4	867,1	
874,1	872,5	872,5	878,2	867,5	
877,0	875,2	875,5	881,9	868,9	
876,0	873,9	874,8	880,2	867,8	
880,4	878,4	878,9	885,9	872,8	
879,3	877,6	877,7	884,0	870,7	
877,5	875,5	876,2	884,4	868,8	
874,5	872,4	872,9	880,1	865,2	
874,0	871,7	872,3	878,9	867,9	
872,9	870,8	871,1	878,5	864,6	
872,5	870,9	870,7	877,7	867,4	
875,2	873,3	873,6	885,9	863,8	
445/512 MATSAPA – SWAZ					
948,0	945,0	–	953,6	937,7	
948,8	946,4	–	954,4	939,6	
949,4	947,0	–	958,7	939,3	
953,0	951,0	–	961,7	941,8	
952,4	949,9	–	959,2	939,7	
957,3	954,4	–	963,9	947,9	
956,2	953,5	–	963,2	944,5	
954,6	951,6	–	966,4	939,9	
951,4	947,9	–	959,5	935,2	
950,8	947,6	–	960,0	938,8	
949,6	947,2	–	957,2	936,0	
948,9	945,3	–	958,9	939,0	
951,7	948,9	–	966,4	935,2	
478/867 BETHAL – TNK					
831,7	830,6	830,5	837,6	825,7	
832,8	832,1	831,7	836,0	827,7	
834,3	832,9	833,1	839,5	827,3	
836,1	835,2	835,4	842,6	827,1	
834,6	833,6	834,2	838,8	827,7	
838,2	837,2	837,5	843,2	831,7	
837,3	836,3	836,7	841,9	830,6	
836,2	835,0	835,6	843,5	826,7	
833,7	832,3	832,5	838,9	823,5	
–	–	–	–	–	
–	–	–	–	–	
832,6	831,8	831,3	837,5	827,1	
–	–	–	–	–	
511/523 RUSTENBURG – AGR					
881,9	879,5	878,8	886,6	873,4	
883,2	881,5	881,0	886,2	876,9	
883,8	881,7	882,2	888,7	876,4	
887,0	884,7	885,6	893,0	877,6	
885,8	883,8	885,1	890,9	876,1	
890,6	888,2	889,2	896,3	883,1	
889,1	886,9	887,9	894,2	881,0	
887,5	885,0	886,1	894,1	877,6	
884,4	881,7	882,3	890,8	873,7	
884,1	881,3	882,6	889,0	877,5	
883,3	880,7	881,1	889,7	873,2	
882,1	880,3	880,7	888,3	875,1	
885,2	882,9	883,5	896,3	873,2	
555/866 FRIEDENHEIM – AGR ***					
935,8	933,1	933,9	940,8	925,3	
937,3	934,8	935,1	941,3	929,9	
938,2	935,3	936,3	945,0	929,3	
941,8	939,3	941,0	950,6	929,9	
941,1	938,1	939,9	947,2	930,0	
945,7	942,9	944,6	952,1	936,6	
945,0	941,9	943,8	950,8	933,4	
943,7	940,3	941,7	954,3	930,5	
939,6	936,1	938,0	946,4	922,1	
939,2	936,0	937,7	947,3	928,1	
938,0	935,4	936,2	945,3	926,0	
937,1	934,7	935,6	945,5	929,3	
940,2	937,3	938,7	954,3	922,1	

LUGDRUK – mb – ATMOSPHERIC PRESSURE					
DAELIKSE GEMIDDELDE OM DAILY AVERAGE AT			HOOGSTE HIGHEST	LAAGSTE LOWEST	
0800	1400	2000	OP URE / AT HOURS		
441/385 STANDERTON – TNK					
842,6	840,7	840,7	846,5	835,2	
843,9	842,6	842,6	847,7	838,1	
845,0	842,9	843,9	849,2	837,8	
847,0	845,0	845,9	853,7	837,1	
845,3	843,4	843,4	850,0	837,1	
849,2	847,4	848,5	855,9	841,6	
848,4	846,6	847,4	853,8	840,7	
847,1	844,9	846,1	854,9	836,7	
844,4	842,0	843,6	850,3	833,5	
844,6	842,2	843,2	850,2	837,3	
843,7	841,6	842,3	848,9	833,2	
843,5	842,0	842,3	848,0	838,1	
845,4	843,4	844,2	855,9	833,2	
461/208 TWEE RIVIERE					
912,5	911,0	909,0	917,1	905,2	
911,9	910,2	908,9	915,6	905,6	
913,6	912,5	911,4	916,9	907,4	
917,1	915,7	915,4	923,2	905,7	
917,8	916,4	916,2	923,7	912,2	
920,9	919,6	919,3	925,8	911,1	
920,2	918,9	918,5	925,8	911,7	
919,2	917,9	917,2	926,9	910,3	
917,0	914,9	914,5	923,7	909,1	
914,6	912,4	911,8	920,7	908,5	
913,4	911,4	910,8	917,1	905,8	
912,1	910,9	909,5	916,4	906,9	
915,9	914,3	913,5	926,9	905,2	
480/184A CAROLINA – TNK					
832,1	830,9	831,2	836,3	826,1	
833,2	832,3	832,3	836,4	828,9	
834,2	832,9	833,2	838,3	827,1	
836,3	834,3	834,9	842,7	826,5	
834,5	833,2	834,0	839,4	827,2	
837,9	836,6	837,6	842,6	831,9	
837,5	835,7	836,7	842,2	829,9	
836,4	834,3	835,4	843,8	827,3	
834,3	832,0	833,0	838,7	823,1	
834,2	832,2	833,5	839,3	827,6	
833,5	832,0	832,4	838,8	825,5	
832,9	831,5	831,6	837,7	827,2	
834,7	833,2	833,8	843,8	823,1	
513/314A PRETORIA – FORUM – WB					
872,6	870,3	869,9	876,8	864,7	
873,8	871,9	871,7	876,1	867,8	
874,8	872,4	872,9	879,0	866,9	
877,7	875,2	875,9	884,2	867,3	
876,4	874,2	875,3	880,9	868,7	
880,7	878,3	879,3	885,8	873,0	
879,8	877,4	878,2	884,1	871,5	
878,3	875,7	876,5	885,7	866,5	
875,0	872,0	872,8	881,0	863,3	
874,6	872,0	873,0	879,2	867,8	
874,1	871,6	871,6	879,5	863,5	
873,1	870,8	871,1	878,6	867,1	
875,9	873,5	874,0	885,8	863,3	
568/817 MARIENTAL – POS SWA					
890,9	889,9	888,7	895,3	884,6	
890,4	889,5	888,3	894,2	885,3	
891,9	891,4	890,2	895,1	885,5	
894,6	893,7	893,2	899,8	888,9	
895,4	894,5	894,1	899,9	890,6	
–	–	–	–	–	
(895,9)	(894,9)	(894,4)	–	–	
896,2	894,7	893,7	903,0	888,9	
894,4	892,4	891,5	900,0	887,0	
892,0	889,8	889,2	897,3	882,6	
891,7	889,7	889,0	895,6	884,1	
890,4	888,6	887,5	893,7	884,2	
–	–	–	–	–	

***Stasie verskuif; kyk na bl. XX/Station shifted; see p. XX

Tv 4 / 200

MAAND / MONTH	LUGDRUK – mb – ATMOSPHERIC PRESSURE				
	DAELIKSE GEMIDDELDE OM / DAILY AVERAGE AT			HOOGSTE / HIGHEST	LAAGSTE / LOWEST
	0800	1400	2000	OP URE / AT HOURS	

589/594 TOWCOMBA – AGR

J	893,9	891,7	890,9	898,0	885,6
F	895,3	893,4	893,0	899,2	889,2
M	895,7	893,7	893,7	899,9	887,6
A	899,0	897,1	897,3	906,4	888,9
M	898,2	896,4	897,1	902,6	890,6
J	902,5	900,9	901,3	908,5	894,2
J	901,6	899,9	899,9	906,2	893,1
A	900,4	898,2	898,5	908,5	888,9
S	896,5	893,9	894,2	902,1	884,6
O	896,0	893,4	894,2	901,2	888,6
N	895,6	893,3	893,1	901,7	885,7
D	894,4	892,7	892,4	899,7	888,3
A	897,4	895,4	895,5	908,5	884,6

596/179 SKUKUZA

J	1013,8	1009,9	1010,7	1020,6	999,4
F	1015,6	1012,0	(1012,2)	1020,4	1006,1
M	1016,2	1012,6	1013,7	1024,3	1006,2
A	1021,0	1017,9	1019,3	1029,5	1007,1
M	1020,9	1017,1	1018,8	1026,4	1006,3
J	1026,2	1022,5	1024,1	1031,9	1013,6
J	1025,3	1021,8	1023,7	1031,9	1013,2
A	1024,0	1019,9	1021,1	1035,2	1006,9
S	1019,6	1015,3	1017,0	1028,1	1005,9
O	1018,4	1014,7	1016,6	1028,1	1004,8
N	1016,8	1013,4	1015,0	1024,7	998,6
D	1015,6	1013,0	1013,6	1025,0	1006,0
A	1019,5	1015,8	(1017,1)	1035,2	998,6

631/823 DOORNSPRUIT

J	904,3	901,7	901,0	909,3	896,0
F	905,4	903,3	902,8	908,7	898,6
M	906,3	903,6	903,7	910,1	899,0
A	909,6	906,9	907,8	915,8	899,5
M	908,9	906,4	907,6	913,4	901,7
J	913,3	910,9	911,7	917,8	906,0
J	912,5	909,7	910,6	917,2	903,9
A	910,9	908,1	908,7	918,4	899,8
S	907,3	904,0	904,7	913,5	895,2
O	906,5	904,1	904,6	911,4	898,5
N	906,0	903,4	903,6	911,9	896,1
D	904,6	902,6	902,6	909,9	898,5
A	908,0	905,4	905,8	918,4	895,2

634/ 11 POTGIETERSRUS – TABAK KO-OP

J	893,0	890,6	890,2	897,9	885,4
F	894,2	892,0	892,1	897,3	888,0
M	894,5	892,9	892,7	898,6	887,5
A	898,3	895,8	896,5	904,8	887,5
M	897,3	894,8	896,0	902,1	889,7
J	901,9	899,7	900,6	906,4	892,5
J	900,8	898,9	899,5	905,5	892,4
A	899,4	896,8	897,7	906,7	887,9
S	895,7	892,8	893,8	902,3	883,5
O	895,6	893,6	894,0	900,1	888,6
N	894,7	892,4	892,7	900,3	884,3
D	893,4	891,5	891,5	898,6	887,3
A	896,6	894,3	894,8	906,7	883,5

649/ 64 GOBABEB SWA

J	967,3	965,9	965,2	969,9	961,2
F	966,9	965,5	964,7	969,9	961,8
M	966,9	965,8	965,3	969,0	961,1
A	967,9	966,7	966,7	972,0	964,4
M	969,3	968,3	968,4	973,3	966,0
J	970,9	969,6	969,9	974,2	963,5
J	971,7	970,8	970,7	975,8	966,3
A	971,1	969,9	969,7	974,3	967,8
S	970,1	968,3	968,3	974,8	966,2
O	967,7	965,6	965,9	971,5	963,5
N	968,0	966,0	966,0	970,4	963,4
D	967,2	965,3	965,1	969,1	962,4
A	968,7	967,3	967,2	975,8	961,1

677/802 PIETERSBURG – WK

J	878,2	876,0	875,9	883,3	870,4
F	879,1	877,3	877,3	882,0	873,4
M	880,0	877,9	878,4	883,7	873,0
A	882,7	880,7	881,5	888,7	871,6
M	881,7	879,9	880,9	886,0	875,1
J	885,5	883,6	884,7	890,1	878,8
J	884,7	882,9	883,7	888,9	877,0
A	883,5	881,5	882,3	890,8	873,2
S	880,3	877,9	878,9	886,5	868,7
O	880,0	877,8	878,6	884,7	873,4
N	879,5	877,5	877,8	885,0	869,4
D	878,1	876,2	876,6	882,9	871,7
A	881,1	879,1	879,7	890,8	868,7

719/370 MARNITZ

J	912,8	910,1	–	917,8	904,9
F	(913,5)	(911,4)	–	–	–
M	914,6	912,7	–	918,7	907,3
A	918,0	916,4	–	923,8	909,2
M	917,8	915,6	–	922,5	910,0
J	921,8	920,4	–	926,1	914,7
J	921,1	919,4	–	925,6	913,2
A	919,6	917,6	–	926,7	908,4
S	915,8	913,2	–	922,1	904,1
O	915,1	913,2	–	919,9	909,3
N	–	–	–	–	–
D	913,4	911,5	–	919,2	907,6
A	–	–	–	–	–

722/ 99 HARA – AGR

J	914,1	911,3	910,9	919,5	904,8
F	915,3	912,7	912,8	919,2	908,6
M	916,0	913,6	913,9	920,8	908,9
A	919,5	917,0	917,8	925,8	908,4
M	918,7	916,4	917,5	923,4	910,6
J	923,1	920,9	921,8	927,5	915,2
J	922,2	920,0	920,8	926,9	913,3
A	920,9	918,4	919,1	929,1	909,7
S	917,4	914,3	915,1	923,9	904,5
O	916,9	914,2	915,0	923,1	909,0
N	916,0	913,6	913,9	922,1	904,9
D	916,5	912,4	912,7	920,8	907,8
A	918,1	915,4	915,9	929,1	904,5

723/485A LEVUBU – AGR

J	935,8	(933,3)	(933,0)	941,4	–
F	937,2	(934,5)	–	941,6	–
M	937,9	935,8	935,3	944,2	930,1
A	942,2	940,0	(940,0)	949,4	929,6
M	940,8	938,7	(939,5)	946,1	931,9
J	945,6	(943,4)	(944,3)	950,7	–
J	944,6	942,2	943,2	949,7	934,7
A	943,4	941,2	(941,4)	953,0	930,5
S	939,5	936,3	(937,9)	947,1	924,5
O	939,2	936,7	(937,2)	946,1	930,0
N	938,2	(936,2)	(935,9)	944,9	–
D	936,7	934,7	934,8	945,0	929,7
A	940,1	(937,7)	–	953,0	–

734/773 PELICAN POINT – VRT SWA

J	1013,9	1013,1	1012,2	1017,0	1008,4
F	1013,2	1012,4	1011,4	1016,1	1008,4
M	1013,1	1012,4	1011,4	1015,5	1006,8
A	1013,7	1012,7	1012,4	1016,3	1009,2
M	1016,0	1014,8	1014,7	1020,7	1010,7
J	1016,6	1015,4	1015,4	1020,8	1010,3
J	1018,2	1017,4	1016,9	1023,4	1012,3
A	1018,2	1017,0	1016,5	1022,5	1012,8
S	1017,5	1015,9	1015,8	1022,5	1013,0
O	1014,8	1013,3	1013,2	1018,4	1010,2
N	1014,8	1013,2	1012,9	1017,6	1010,1
D	1013,4	1012,4	1011,8	1016,0	1009,6
A	1015,3	1014,2	1013,7	1023,4	1006,8

740/154 WINDHOEK – WK SWA

J	832,2	830,9	–	836,9	827,3
F	831,8	830,6	–	834,3	827,8
M	833,2	832,2	–	835,1	828,3
A	834,7	833,5	–	838,8	830,5
M	834,4	833,3	–	837,9	830,0
J	836,2	834,8	–	839,1	828,0
J	836,1	834,7	–	839,3	830,7
A	835,2	833,9	–	838,8	829,4
S	834,0	832,3	–	836,9	826,7
O	832,6	830,8	–	835,3	825,9
N	832,6	831,1	–	836,9	828,5
D	831,1	829,6	–	833,9	826,1
A	833,7	832,3	–	839,3	825,9

784/839 J G STRIJDOM – WK SWA

J	832,3	831,3	830,6	837,2	826,1
F	832,1	830,8	830,0	834,7	826,6
M	833,4	832,5	832,1	835,2	827,3
A	835,0	834,0	833,8	839,2	830,6
M	834,9	833,9	834,0	838,7	830,0
J	836,6	835,4	835,7	839,3	828,6
J	836,3	835,2	835,3	839,9	830,7
A	835,6	834,4	834,4	839,5	829,4
S	834,5	832,7	832,8	838,1	826,8
O	832,8	831,2	831,3	836,1	826,3
N	832,7	831,3	831,1	836,9	827,5
D	831,2	830,0	829,5	833,9	827,1
A	833,9	832,7	832,5	839,9	826,1

787/838 GOBABIS – TNK SWA*

J	859,8	858,5	857,4	865,1	852,8
F	859,8	858,6	857,1	862,4	854,4
M	861,4	860,2	859,6	863,4	855,6
A	–	–	–	–	–
M	863,5	862,3	862,2	867,2	858,5
J	–	–	–	–	–
J	866,1	865,7	865,0	869,9	860,4
A	865,3	864,3	863,6	870,4	858,0
S	863,4	862,1	861,1	867,1	856,4
O	861,7	860,2	859,6	865,4	855,9
N	861,1	859,7	859,3	865,5	855,3
D	859,9	858,8	857,7	864,1	855,3
A	–	–	–	–	–

809/706 MACUVILLE – AGR

J	957,0	954,3	953,0	962,8	947,0
F	958,7	956,1	955,2	963,5	950,6
M	959,5	957,0	955,9	964,9	950,9
A	963,5	960,9	960,8	970,4	950,6
M	963,0	960,7	960,5	969,1	952,7
J	967,9	965,7	966,3	972,7	960,4
J	967,0	965,0	965,3	972,4	957,4
A	965,7	963,4	962,6	974,1	953,0
S	961,5	958,4	958,1	969,2	945,9
O	960,5	957,7	957,8	967,2	951,1
N	959,8	956,7	956,7	966,4	947,8
D	957,7	955,3	955,3	965,5	950,3
A	961,8	959,3	959,0	974,1	945,9

868/613 UIS SWA

J	924,0	923,0	922,7	927,6	919,8
F	923,4	922,5	922,1	925,9	919,9
M	923,7	922,9	922,7	926,3	919,4
A	925,1	924,3	924,0	928,1	922,0
M	926,1	925,1	925,1	927,6	923,0
J	927,5	926,5	926,3	930,3	921,6
J	928,0	927,1	927,0	931,1	923,6
A	927,4	926,4	926,1	930,0	924,1
S	926,0	924,8	925,1	929,2	923,6
O	924,2	922,8	923,2	926,9	921,0
N	924,4	922,9	923,4	927,0	920,7
D	923,6	922,5	922,5	925,2	920,8
A	925,3	924,2	924,2	931,1	919,4

***Stasie verskuif; kyk na bl. XX/Station shifted; see p. XX

TABEL III

TABLE III

MAAND / MONTH	LUGDRUK – mb – ATMOSPHERIC PRESSURE				
	DAELIKSE GEMIDDELDE OM / DAILY AVERAGE AT			HOOGSTE / HIGHEST	LAAGSTE / LOWEST
	0800	1400	2000	OP URE / AT HOURS	
	1010/186	GROOTFONTEIN – WK		SWA	
J	860,3	859,0	857,9	865,3	854,9
F	860,3	859,0	858,0	862,4	854,8
M	861,5	860,6	860,1	863,5	857,3
A	863,4	862,1	862,0	867,3	859,0
M	863,8	862,3	862,3	866,9	859,1
J	865,9	864,3	864,6	868,6	858,8
J	865,9	864,6	864,5	869,3	861,2
A	864,8	863,1	863,1	868,3	858,9
S	862,9	861,0	860,7	865,6	854,9
O	861,6	859,7	859,5	864,5	855,1
N	861,7	859,7	859,1	865,9	856,7
D	860,0	858,4	857,6	862,5	855,4
A	862,7	861,1	860,8	869,3	854,8

MAAND / MONTH	LUGDRUK – mb – ATMOSPHERIC PRESSURE				
	DAELIKSE GEMIDDELDE OM / DAILY AVERAGE AT			HOOGSTE / HIGHEST	LAAGSTE / LOWEST
	0800	1400	2000	OP URE / AT HOURS	
	1200/866	ONDANGWA		SWA	
J	–	–	–	–	–
F	890,7	889,5	887,2	892,6	884,2
M	891,2	890,7	889,3	895,4	886,8
A	892,7	(892,0)	(891,3)	895,4	–
M	893,3	892,5	891,9	895,2	888,6
J	(895,2)	(894,4)	(894,1)	–	–
J	894,9	(894,2)	893,4	898,0	–
A	893,6	892,7	891,9	896,0	888,9
S	891,7	890,2	889,2	894,1	885,9
O	890,4	888,7	887,6	894,0	884,5
N	890,4	888,8	(887,4)	893,0	884,8
D	889,8	888,5	886,8	891,9	884,2
A	–	–	–	–	–

MAAND / MONTH	LUGDRUK – mb – ATMOSPHERIC PRESSURE				
	DAELIKSE GEMIDDELDE OM / DAILY AVERAGE AT			HOOGSTE / HIGHEST	LAAGSTE / LOWEST
	0800	1400	2000	OP URE / AT HOURS	

TV 4 / 200

Blank page retained for pagination

TABEL IV — WINDONTLEDING — WIND ANALYSIS — TABLE IV

0/653 NARIONEILAND - WK — φ 46°53'S λ 37°52'E — H 22M HA 5M

WINDRIGTINGSFREKWENSIE ND EN GEMIDDELDE SPOED VM IN M/S
WIND DIRECTION FREQUENCY AND AVERAGE SPEED IN M/S

1973	N		NNE		NE		ENE		E		ESE		SE		SSE	
	ND	VM	ND	VM	ND	VM	ND	VM	ND	VM	ND	VM	ND	VM	ND	VM
JAN	23	5,6	14	6,7	8	3,0	13	4,0	28	4,4	17	5,6	18	8,8	14	9,3
FEB	51	5,6	19	3,5	13	3,3	15	2,7	22	4,3	16	4,8	3	3,4	5	3,2
MAR	43	4,4	11	3,3	7	5,8	12	4,7	10	4,3	9	4,4	7	4,3	16	5,0
APR	15	3,1	7	4,3	3	3,2	8	4,8	9	3,2	8	3,5	4	4,3	6	4,4
MAY	66	8,7	12	5,2	9	4,7	0	0,0	2	1,5	8	4,1	5	3,2	6	5,0
JUN	98	10,7	45	7,0	3	3,6	1	3,6	2	4,4	3	3,4	1	5,7	1	3,1
JUL	83	9,0	40	6,9	8	4,3	3	2,4	4	1,7	7	4,2	15	6,3	10	5,5
AUG	27	8,0	15	7,9	11	3,9	18	4,5	13	3,6	6	3,2	4	2,7	2	2,6
SEP	77	8,5	50	7,1	26	8,8	6	11,1	6	3,9	13	3,1	12	4,2	5	3,5
OCT	84	7,7	41	6,7	18	8,4	0	0,0	5	5,4	11	4,9	9	5,5	3	5,0
NOV	49	7,0	18	5,3	11	3,7	0	0,0	8	4,1	0	0,0	1	2,6	8	4,5
DEC	35	5,4	16	4,7	20	4,3	9	4,1	4	4,6	7	4,1	11	3,3	7	4,6
J/Y	651	7,6	268	6,2	137	5,5	85	4,5	113	4,0	105	4,3	90	5,4	85	5,5

1973	S		SSW		SW		WSW		W		WNW		NW		NNW	
	ND	VM	ND	VM	ND	VM	ND	VM	ND	VM	ND	VM	ND	VM	ND	VM
JAN	24	6,0	74	7,7	50	6,2	21	7,8	48	8,1	184	11,5	115	8,8	64	7,2
FEB	17	5,6	12	5,6	16	6,0	4	4,9	37	8,5	148	10,5	179	8,6	67	6,4
MAR	44	5,3	17	7,8	55	7,8	39	9,0	53	10,0	127	8,9	162	8,5	74	7,6
APR	41	6,7	36	6,1	54	8,5	43	9,1	62	8,8	141	11,6	185	10,0	56	8,4
MAY	41	6,6	21	6,0	53	8,3	69	8,8	70	9,3	113	11,3	148	9,1	87	8,3
JUN	6	3,9	23	6,0	32	7,6	68	8,4	47	8,5	55	9,7	164	9,8	140	9,1
JUL	28	10,3	11	5,4	28	6,4	36	9,7	24	7,2	40	10,0	112	9,4	242	9,9
AUG	7	4,4	18	5,7	55	11,1	68	7,8	37	8,8	104	12,1	194	9,9	108	9,0
SEP	12	5,8	39	7,2	62	8,5	60	9,9	95	10,0	36	10,6	92	10,0	81	8,3
OCT	3	4,8	30	8,6	46	10,0	68	8,0	45	7,3	102	11,8	120	11,1	150	9,9
NOV	6	4,1	44	6,5	70	9,7	96	11,0	70	9,2	115	10,0	109	8,5	104	8,2
DEC	14	3,8	26	6,4	46	5,8	33	9,8	43	9,4	113	9,2	220	8,8	98	9,1
J/Y	243	6,3	351	6,8	567	8,3	605	9,1	631	9,0	1278	10,7	1800	9,4	1271	8,8

WINDSPOEDFREKWENSIE — WIND SPEED FREQUENCY

1973	0,0-1,0	1,1-1,5	1,6-3,3	3,4-5,4	5,5-7,9	8,0-10,7	10,8-13,8	13,9-17,1	17,2-20,7	20,8-24,4	24,5-28,4	28,5-32,6	32,7+	M/S
JAN	29	10	51	137	209	136	94	62	14	2	0	0	0	
FEB	44	13	58	124	206	99	95	26	1	0	0	0	0	
MAR	58	9	70	147	206	105	111	36	2	0	0	0	0	
APR	40	19	54	83	169	132	132	71	20	0	0	0	0	
MAY	34	20	49	99	198	138	119	64	22	1	0	0	0	
JUN	31	4	71	79	160	141	170	56	7	1	0	0	0	
JUL	53	11	45	89	190	136	148	65	5	0	0	0	0	
AUG	57	17	65	97	150	114	138	76	24	6	0	0	0	
SEP	48	14	39	106	204	136	87	75	9	2	0	0	0	
OCT	9	3	36	125	211	125	117	67	28	19	4	0	0	
NOV	11	6	64	120	180	107	153	63	16	0	0	0	0	
DEC	42	10	69	122	212	147	92	34	15	1	0	0	0	
J/Y	456	136	671	1328	2297	1518	1456	695	163	32	4	0	0	

21/178 D. F. MALAN - WK — φ 33°98'S λ 18°36'E — H 44M HA 12M

WINDRIGTINGSFREKWENSIE ND EN GEMIDDELDE SPOED VM IN M/S
WIND DIRECTION FREQUENCY AND AVERAGE SPEED IN M/S

1973	N		NNE		NE		ENE		E		ESE		SE		SSE	
	ND	VM	ND	VM	ND	VM	ND	VM	ND	VM	ND	VM	ND	VM	ND	VM
JAN	2	4,0	3	3,0	1	1,8	0	0,0	0	0,0	3	4,0	40	7,9	174	6,7
FEB	2	2,2	0	0,0	0	0,0	1	1,8	0	0,0	5	2,7	55	6,7	161	8,1
MAR	11	6,4	3	7,2	1	1,3	0	0,0	0	0,0	0	0,0	39	5,8	84	5,8
APR	13	4,9	12	3,9	9	1,7	1	1,8	0	0,0	0	0,0	37	7,2	107	6,5
MAY	22	6,1	32	3,0	15	2,4	0	0,0	0	0,0	0	0,0	45	6,5	67	6,4
JUN	75	5,9	59	4,2	24	2,7	2	1,3	2	1,8	0	0,0	9	5,7	30	4,5
JUL	77	6,7	37	5,9	8	4,5	1	1,8	0	0,0	1	3,1	16	4,1	51	5,5
AUG	44	5,4	29	3,8	33	3,0	0	0,0	0	0,0	0	0,0	32	5,4	84	6,8
SEP	34	7,5	10	2,9	8	2,3	1	2,7	1	1,3	8	2,0	24	3,8	102	6,4
OCT	27	7,0	5	3,9	12	3,0	1	1,8	1	1,3	2	7,6	37	6,9	83	7,6
NOV	9	2,6	7	3,5	2	3,4	0	0,0	0	0,0	1	4,5	109	10,8	145	9,6
DEC	11	3,2	14	2,7	0	0,0	0	0,0	1	6,3	6	6,8	27	6,4	132	6,8
J/Y	327	6,0	211	4,1	111	2,8	7	1,8	5	2,5	26	4,0	470	7,3	1220	7,1

1973	S		SSW		SW		WSW		W		WNW		NW		NNW	
	ND	VM	ND	VM	ND	VM	ND	VM	ND	VM	ND	VM	ND	VM	ND	VM
JAN	164	6,5	51	3,6	42	3,2	12	2,5	1	1,8	15	6,2	46	5,8	10	3,3
FEB	147	6,8	98	4,1	30	2,6	5	1,8	1	1,3	3	1,7	32	4,6	13	3,8
MAR	160	6,3	108	3,8	64	2,8	7	3,6	6	4,2	4	4,5	53	4,8	52	5,1
APR	97	5,3	117	3,7	48	3,0	2	2,9	1	2,7	2	6,7	59	5,1	39	3,5
MAY	87	5,5	54	3,5	28	2,6	1	1,3	0	0,0	1	1,8	48	3,6	73	4,1
JUN	45	7,3	13	2,7	16	2,5	5	4,0	0	0,0	1	4,5	60	4,6	74	4,6
JUL	33	4,5	26	2,6	12	2,0	3	2,4	9	2,9	7	4,1	69	5,5	145	7,8
AUG	84	6,1	20	3,9	12	2,0	7	2,5	7	3,0	15	5,4	56	6,3	57	6,2
SEP	70	5,9	46	4,3	18	3,3	18	4,6	15	5,5	13	5,5	86	7,1	111	6,8
OCT	104	5,6	69	4,2	34	3,9	11	3,2	14	4,8	23	6,0	68	5,9	64	6,3
NOV	150	7,0	80	4,6	38	2,9	6	2,3	1	3,6	8	5,5	38	6,5	10	3,9
DEC	227	6,8	86	4,8	50	3,9	6	4,3	6	3,5	4	4,3	40	7,2	46	4,6
J/Y	1368	6,3	768	4,0	392	3,0	83	3,3	61	4,2	96	5,4	655	5,6	694	5,8

WINDSPOEDFREKWENSIE — WIND SPEED FREQUENCY

1973	0,0-1,0	1,1-1,5	1,6-3,3	3,4-5,4	5,5-7,9	8,0-10,7	10,8-13,8	13,9-17,1	17,2-20,7	20,8-24,4	24,5-28,4	28,5-32,6	32,7+	M/S
JAN	180	55	120	110	193	71	28	5	0	0	0	0	0	
FEB	119	25	111	124	155	107	31	0	0	0	0	0	0	
MAR	152	35	152	170	138	61	16	0	0	0	0	0	0	
APR	176	41	159	169	95	66	14	0	0	0	0	0	0	
MAY	273	43	138	134	108	41	7	0	0	0	0	0	0	
JUN	305	44	120	112	78	40	21	0	0	0	0	0	0	
JUL	249	23	129	100	105	100	31	6	1	0	0	0	0	
AUG	264	26	105	144	117	70	15	3	0	0	0	0	0	
SEP	155	43	99	126	170	85	38	4	0	0	0	0	0	
OCT	189	28	115	140	161	84	26	1	0	0	0	0	0	
NOV	116	22	93	108	136	131	70	27	17	0	0	0	0	
DEC	88	26	102	186	209	89	43	1	0	0	0	0	0	
J/Y	2266	391	1443	1623	1687	945	340	47	18	0	0	0	0	

TABEL IV — WINDONTLEDING — WIND ANALYSIS — TABLE IV

21/860 BIEN DONNÉ – AGR — ϕ 33°50'S λ 18°59'E — H 138M — HA 14M

WINDRIGTINGSFREKWENSIE ND EN AND — GEMIDDELDE SPOED VM IN M/S — WIND DIRECTION FREQUENCY — AVERAGE SPEED VM IN M/S

1973	N		NNE		NE		ENE		E		ESE		SE		SSE	
	ND	VM	ND	VM	ND	VM	ND	VM	ND	VM	ND	VM	ND	VM	ND	VM
JAN	11	2,4	1	1,3	3	1,3	0	0,0	2	2,2	71	5,6	174	5,9	83	3,1
FEB	12	2,5	4	1,7	2	1,6	0	0,0	2	1,6	87	4,7	241	6,3	44	2,5
MAR	10	1,9	0	0,0	0	0,0	0	0,0	4	1,6	131	5,3	139	5,0	65	2,5
APR	24	2,5	0	0,0	0	0,0	1	1,3	2	4,0	150	5,6	181	5,7	53	2,2
MAY	13	2,5	0	0,0	0	0,0	0	0,0	4	2,5	83	5,8	170	5,0	68	2,2
JUN	19	2,8	5	1,9	0	0,0	1	1,3	1	2,2	35	7,4	105	2,5	75	2,6
JUL	13	4,2	3	2,1	1	1,8	0	0,0	1	2,2	88	5,1	80	3,0	77	2,7
AUG	17	2,4	3	1,5	2	1,8	0	0,0	0	0,0	61	4,8	166	4,4	66	2,5
SEP	11	3,1	0	0,0	0	0,0	1	2,2	11	3,3	87	4,7	105	4,1	28	2,6
OCT	11	1,7	0	0,0	1	1,3	1	1,3	4	4,2	147	5,9	87	4,5	51	2,4
NOV	16	2,8	0	0,0	0	0,0	1	1,3	1	1,8	178	6,1	226	8,0	51	4,0
DEC	10	3,3	3	2,4	5	2,1	0	0,0	1	1,8	42	6,9	267	6,6	89	4,0
J/Y	167	2,6	19	1,9	14	1,7	5	1,5	33	2,8	1160	5,6	1941	5,5	750	2,8

1973	S		SSW		SW		WSW		W		WNW		NW		NNW	
	ND	VM	ND	VM	ND	VM	ND	VM	ND	VM	ND	VM	ND	VM	ND	VM
JAN	16	2,7	6	2,8	5	2,4	2	3,8	22	3,3	59	3,1	76	2,5	11	2,2
FEB	8	3,4	1	2,7	1	3,6	0	0,0	11	3,2	43	3,0	47	2,3	3	1,8
MAR	5	2,5	2	1,6	2	3,6	1	2,7	13	2,3	45	2,8	82	2,8	20	3,7
APR	4	1,7	0	0,0	1	1,3	0	0,0	2	2,9	22	2,8	34	2,2	22	2,3
MAY	10	2,5	3	1,7	4	1,9	0	0,0	11	2,5	31	2,7	64	2,8	42	3,3
JUN	10	2,6	0	0,0	0	0,0	3	1,9	19	2,4	45	3,3	64	3,0	34	3,8
JUL	6	2,3	3	2,2	4	1,8	2	1,8	26	2,3	44	3,5	127	4,2	90	5,7
AUG	9	2,7	7	2,9	3	3,1	1	1,8	8	2,1	42	3,0	68	3,3	73	4,0
SEP	8	2,7	2	4,2	3	1,7	2	1,8	40	4,8	76	3,3	100	3,1	76	4,1
OCT	0	0,0	1	1,8	3	3,3	12	2,8	48	2,9	79	3,4	58	3,1	18	2,7
NOV	6	3,4	0	0,0	0	0,0	7	2,9	26	3,1	56	2,8	20	2,5	3	2,2
DEC	26	3,1	14	3,5	5	3,3	1	3,1	8	1,8	35	3,4	78	2,8	31	2,9
J/Y	108	2,8	39	3,0	31	2,5	31	2,6	234	3,1	577	3,1	818	3,1	423	4,0

WINDSPOEDFREKWENSIE — WIND SPEED FREQUENCY

1973	0,0–1,0	1,1–1,5	1,6–3,3	3,4–5,4	5,5–7,9	8,0–10,7	10,8–13,8	13,9–17,1	17,2–20,7	20,8–24,4	24,5–28,4	28,5–32,6	32,7 +	M/S
JAN	202	42	205	153	95	42	5	0	0	0	0	0	0	
FEB	166	35	145	137	142	47	0	0	0	0	0	0	0	
MAR	225	61	187	147	101	23	0	0	0	0	0	0	0	
APR	224	45	140	142	135	34	0	0	0	0	0	0	0	
MAY	241	49	230	107	77	36	4	0	0	0	0	0	0	
JUN	304	70	211	97	15	23	0	0	0	0	0	0	0	
JUL	179	44	212	177	122	10	0	0	0	0	0	0	0	
AUG	218	67	201	167	87	4	0	0	0	0	0	0	0	
SEP	170	46	214	186	103	1	0	0	0	0	0	0	0	
OCT	223	55	210	121	101	34	0	0	0	0	0	0	0	
NOV	129	43	133	105	175	92	41	2	0	0	0	0	0	
DEC	129	39	157	188	166	52	13	0	0	0	0	0	0	
J/Y	2410	596	2245	1727	1319	398	63	2	0	0	0	0	0	

35/179 PORT ELIZABETH – WK — ϕ 33°59'S λ 25°36'E — H 60M — HA 15M

WINDRIGTINGSFREKWENSIE ND EN AND — GEMIDDELDE SPOED VM IN M/S — WIND DIRECTION FREQUENCY — AVERAGE SPEED VM IN M/S

1973	N		NNE		NE		ENE		E		ESE		SE		SSE	
	ND	VM	ND	VM	ND	VM	ND	VM	ND	VM	ND	VM	ND	VM	ND	VM
JAN	3	1,5	5	3,0	25	4,6	45	6,6	75	7,7	33	6,4	28	4,5	27	5,5
FEB	4	3,0	1	4,5	53	6,3	79	8,1	52	6,1	50	6,3	53	5,0	31	5,2
MAR	2	3,4	15	3,0	22	3,9	68	6,0	46	6,7	27	5,2	18	3,2	9	3,2
APR	16	1,8	22	2,5	45	3,7	73	5,5	51	5,6	5	4,7	4	4,2	15	3,9
MAY	8	2,2	9	1,8	21	3,4	19	4,2	21	6,6	2	2,9	3	4,5	3	1,5
JUN	20	2,9	16	2,1	16	2,7	15	3,9	6	5,6	4	3,8	6	3,4	3	5,7
JUL	33	3,4	29	2,6	41	5,1	45	6,1	18	5,5	9	3,2	4	2,3	3	3,1
AUG	2	1,8	7	1,8	7	2,0	31	3,5	69	6,3	30	4,4	8	1,8	1	2,7
SEP	8	2,0	22	4,7	47	5,2	34	7,1	17	5,5	1	5,4	7	2,6	6	4,8
OCT	2	3,8	13	3,1	47	6,1	57	7,6	49	8,5	26	6,1	17	5,5	14	5,1
NOV	0	0,0	4	3,3	23	3,9	48	5,1	80	7,2	81	7,2	35	4,6	20	4,7
DEC	1	4,5	0	0,0	3	3,0	34	8,0	39	6,8	114	7,6	35	5,5	30	4,7
J/Y	99	2,8	143	2,9	350	4,0	548	6,3	523	6,8	382	6,5	218	4,5	162	4,7

1973	S		SSW		SW		WSW		W		WNW		NW		NNW	
	ND	VM	ND	VM	ND	VM	ND	VM	ND	VM	ND	VM	ND	VM	ND	VM
JAN	32	5,1	37	6,0	163	8,9	102	5,8	18	4,8	5	2,4	0	0,0	2	2,5
FEB	6	4,2	10	5,8	57	6,4	67	5,3	2	1,6	2	2,5	0	0,0	0	0,0
MAR	8	3,8	27	5,2	103	6,8	137	5,9	4	2,8	1	1,8	2	2,2	2	5,4
APR	12	3,6	10	3,6	54	5,3	118	4,9	8	4,6	2	2,7	2	4,5	4	1,7
MAY	6	2,3	5	2,5	21	4,7	176	6,1	152	5,9	24	3,0	8	2,7	3	5,8
JUN	0	0,0	6	3,6	13	5,0	119	5,7	84	6,3	22	2,6	30	3,8	31	3,4
JUL	3	2,8	5	3,7	23	6,1	103	6,0	90	5,7	38	4,0	38	5,3	27	3,8
AUG	0	0,0	7	2,8	13	4,6	92	6,6	172	6,2	24	3,5	13	2,3	12	3,9
SEP	8	4,5	8	5,1	101	8,4	191	7,4	61	4,6	11	1,9	0	0,0	2	1,3
OCT	27	4,1	38	6,5	112	8,5	128	6,7	31	4,4	3	4,2	2	3,1	2	6,3
NOV	14	4,6	23	6,3	78	8,0	133	8,2	68	6,8	7	5,6	1	3,6	0	0,0
DEC	24	3,9	21	4,1	51	6,5	157	7,9	41	5,1	5	2,0	1	1,8	1	1,8
J/Y	140	4,2	197	5,3	789	7,5	1523	6,5	731	5,8	144	3,3	97	4,1	86	3,6

WINDSPOEDFREKWENSIE — WIND SPEED FREQUENCY

1973	0,0–1,0	1,1–1,5	1,6–3,3	3,4–5,4	5,5–7,9	8,0–10,7	10,8–13,8	13,9–17,1	17,2–20,7	20,8–24,4	24,5–28,4	28,5–32,6	32,7 +	M/S
JAN	144	10	100	142	167	104	59	18	6	0	0	0	0	
FEB	205	31	69	115	145	64	37	6	0	0	0	0	0	
MAR	253	29	93	119	169	61	19	1	0	0	0	0	0	
APR	279	36	124	126	119	33	3	0	0	0	0	0	0	
MAY	263	34	99	142	127	65	13	1	0	0	0	0	0	
JUN	329	44	94	124	84	38	7	0	0	0	0	0	0	
JUL	235	45	121	139	130	65	9	0	0	0	0	0	0	
AUG	256	44	97	129	142	50	23	3	0	0	0	0	0	
SEP	196	31	89	116	111	124	44	8	1	0	0	0	0	
OCT	176	20	64	137	168	120	50	9	0	0	0	0	0	
NOV	105	17	65	145	189	138	56	5	0	0	0	0	0	
DEC	187	22	78	127	162	117	43	8	0	0	0	0	0	
J/Y	2628	363	1093	1561	1713	979	363	59	1	0	0	0	0	

TABEL IV — WINDONTLEDING — WIND ANALYSIS — TABLE IV

59/572 EAST LONDON - WK — S 33°02'S x 27°50'E — H 127M — HA 13M

WINDRIGTINGSFREKWENSIE ND EN GEMIDDELDE SPOED VM IN M/S
WIND DIRECTION FREQUENCY ND AND AVERAGE SPEED VM IN M/S

1973	N		NNE		NE		ENE		E		ESE		SE		SSE	
	ND	VM	ND	VM	ND	VM	ND	VM	ND	VM	ND	VM	ND	VM	ND	VM
JAN	1	1,3	16	3,2	43	4,7	78	7,5	52	6,3	26	4,4	31	3,5	15	2,9
FEB	8	4,2	17	3,4	111	5,6	90	8,1	44	6,1	11	3,6	13	3,0	11	3,4
MAR	9	2,8	37	3,4	105	4,9	93	6,8	47	4,9	14	3,0	16	2,4	7	1,8
APR	22	2,8	58	4,1	94	5,0	69	5,5	11	4,2	11	2,6	17	2,3	13	2,6
MAY	32	3,5	32	3,8	28	3,4	21	3,7	6	4,2	8	2,1	5	2,1	5	2,2
JUN	60	3,6	38	3,9	35	3,7	26	4,1	3	1,7	8	2,1	15	2,1	6	2,5
JUL	47	3,9	86	4,6	63	5,8	46	6,8	4	2,1	12	2,1	9	2,4	5	2,1
AUG	17	2,6	33	3,9	71	5,1	47	5,9	21	5,3	17	2,7	20	2,5	9	2,1
SEP	23	3,4	36	4,7	57	5,7	49	7,0	9	5,4	8	4,3	5	2,2	4	2,1
OCT	13	3,4	25	3,5	84	5,8	84	7,9	50	6,1	22	3,8	33	3,4	13	3,3
NOV	11	3,2	34	3,6	52	5,0	95	6,5	76	6,0	19	3,8	17	2,5	17	2,8
DEC	15	2,2	31	3,9	105	7,2	59	7,0	24	5,3	23	4,0	26	3,4	15	3,3
J/Y	258	3,4	443	4,0	848	5,4	757	6,8	347	5,6	179	3,4	207	2,9	120	2,8

1973	S		SSW		SW		WSW		W		WNW		NW		NNW	
	ND	VM	ND	VM	ND	VM	ND	VM	ND	VM	ND	VM	ND	VM	ND	VM
JAN	33	3,4	40	5,4	128	6,5	86	4,5	57	3,5	1	2,2	9	3,1	2	2,2
FEB	29	3,4	23	4,3	54	5,4	62	4,6	22	3,8	3	2,1	3	1,7	14	2,7
MAR	4	2,5	10	5,3	109	5,5	71	4,9	39	3,1	21	2,2	16	2,5	6	2,2
APR	7	1,7	17	3,2	58	4,7	70	4,4	37	3,8	10	2,8	24	3,1	58	4,1
MAY	11	2,0	19	3,1	47	5,8	103	6,3	159	5,5	52	3,5	59	3,2	63	3,4
JUN	6	2,2	18	3,2	44	4,7	57	3,8	98	5,4	24	3,0	222	4,6	96	3,8
JUL	9	3,1	14	4,3	38	6,5	60	6,0	124	6,2	25	4,7	72	4,4	84	4,5
AUG	6	3,9	11	4,1	70	6,5	85	6,2	119	6,2	22	4,0	59	4,1	65	4,5
SEP	11	4,6	32	5,1	103	7,1	113	7,0	118	6,8	27	4,2	40	3,1	24	2,9
OCT	9	3,6	46	5,6	86	7,1	80	5,9	52	4,0	21	3,0	20	2,9	14	3,1
NOV	8	3,8	43	7,0	98	6,9	99	6,1	53	6,0	16	3,1	8	2,2	9	3,5
DEC	36	3,5	67	6,0	109	5,3	56	3,7	24	2,8	7	2,7	19	3,3	5	4,1
J/Y	169	3,3	340	5,2	944	6,1	942	5,5	902	5,4	229	3,4	451	3,8	440	3,8

WINDSPOEDFREKWENSIE — WIND SPEED FREQUENCY

1973	0,0-1,0	1,1-1,5	1,6-3,3	3,4-5,4	5,5-7,9	8,0-10,7	10,8-13,8	13,9-17,1	17,2-20,7	20,8-24,4	24,5-28,4	28,5-32,6	32,7 +	M/S
JAN	126	29	128	245	117	80	19	0	0	0	0	0	0	
FEB	157	27	111	179	125	45	27	1	0	0	0	0	0	
MAR	140	48	115	167	181	60	31	2	0	0	0	0	0	
APR	144	55	136	167	174	32	12	0	0	0	0	0	0	
MAY	94	38	203	228	122	46	13	0	0	0	0	0	0	
JUN	64	54	223	234	124	15	6	0	0	0	0	0	0	
JUL	46	25	132	283	191	50	17	0	0	0	0	0	0	
AUG	72	47	146	217	167	80	15	0	0	0	0	0	0	
SEP	61	24	114	194	196	108	20	3	0	0	0	0	0	
OCT	92	35	132	217	156	83	25	4	0	0	0	0	0	
NOV	65	26	132	198	179	90	28	2	0	0	0	0	0	
DEC	123	41	163	194	121	79	23	0	0	0	0	0	0	
J/Y	1184	449	1735	2523	1853	768	236	12	0	0	0	0	0	

61/298 LANGEBAANWEG - WK — S 32°58'S x 18°10'E — H 31M — HA 13M

WINDRIGTINGSFREKWENSIE ND EN GEMIDDELDE SPOED VM IN M/S
WIND DIRECTION FREQUENCY ND AND AVERAGE SPEED VM IN M/S

1973	N		NNE		NE		ENE		E		ESE		SE		SSE	
	ND	VM	ND	VM	ND	VM	ND	VM	ND	VM	ND	VM	ND	VM	ND	VM
JAN	4	2,0	1	1,3	0	0,0	0	0,0	0	0,0	3	5,8	6	5,7	22	6,3
FEB	42	4,2	7	3,0	0	0,0	0	0,0	4	2,5	13	4,8	29	5,0	22	4,7
MAR	24	4,0	11	2,3	1	1,8	0	0,0	11	3,8	17	5,0	16	3,7	106	4,8
APR	3	4,0	0	0,0	2	1,6	3	2,4	10	2,4	36	3,2	34	3,2	125	4,2
MAY	21	2,2	0	0,0	3	2,1	1	2,2	9	4,1	42	4,5	71	3,0	79	4,2
JUN	29	3,4	6	1,9	4	1,5	0	0,0	0	0,0	8	2,6	40	3,3	40	4,7
JUL	23	3,3	4	1,8	3	1,9	8	2,7	33	3,7	19	2,8	36	3,0	17	3,5
AUG	58	5,3	25	2,9	10	1,6	2	2,2	2	1,6	16	3,5	81	3,7	49	3,0
SEP	92	5,5	15	4,4	8	2,2	2	1,3	2	3,4	15	5,3	21	3,4	41	4,0
OCT	59	6,9	14	5,1	5	1,7	4	1,9	2	2,0	14	4,3	30	5,5	27	3,8
NOV	31	4,1	10	2,8	1	1,3	0	0,0	0	0,0	6	2,8	34	5,1	51	4,3
DEC	44	5,2	9	2,5	5	3,0	1	1,8	5	3,2	7	4,3	23	5,2	11	3,4
J/Y	430	4,9	102	3,2	42	1,9	21	2,3	78	3,4	196	4,0	421	3,8	590	4,3

1973	S		SSW		SW		WSW		W		WNW		NW		NNW	
	ND	VM	ND	VM	ND	VM	ND	VM	ND	VM	ND	VM	ND	VM	ND	VM
JAN	57	4,3	166	5,7	46	3,9	27	3,8	5	4,3	3	3,4	0	0,0	2	2,0
FEB	57	7,0	234	6,0	87	3,9	41	3,9	3	1,8	1	1,3	4	3,1	7	2,4
MAR	86	4,2	71	4,2	37	3,0	10	3,1	2	3,4	7	4,0	39	4,9	32	3,9
APR	67	3,6	21	2,8	6	2,0	0	0,0	0	0,0	1	1,3	37	3,7	40	3,6
MAY	65	3,4	20	2,6	10	1,8	1	2,7	2	2,5	4	3,4	31	4,4	54	3,8
JUN	38	2,8	17	2,2	6	2,1	1	2,2	7	1,8	7	3,3	47	4,6	69	4,2
JUL	30	2,8	3	2,2	5	2,5	10	4,4	11	3,4	16	5,1	137	6,3	90	4,9
AUG	78	4,6	81	3,9	69	3,4	13	3,5	6	3,4	16	4,5	19	4,8	9	4,3
SEP	107	4,8	62	5,3	65	3,3	38	5,3	29	3,8	22	5,2	20	3,9	47	4,6
OCT	85	4,6	164	5,5	79	3,5	62	4,8	17	4,1	5	8,8	17	5,8	29	5,9
NOV	65	5,5	226	6,3	53	3,7	75	4,6	11	2,1	2	2,7	3	1,5	5	1,9
DEC	85	5,3	248	5,8	78	3,4	31	4,4	5	2,1	2	4,0	18	5,2	21	6,1
J/Y	820	4,5	1313	5,5	541	3,5	309	4,4	98	3,3	86	4,7	372	5,2	405	4,4

WINDSPOEDFREKWENSIE — WIND SPEED FREQUENCY

1973	0,0-1,0	1,1-1,5	1,6-3,3	3,4-5,4	5,5-7,9	8,0-10,7	10,8-13,8	13,9-17,1	17,2-20,7	20,8-24,4	24,5-28,4	28,5-32,6	32,7 +	M/S
JAN	161	25	89	94	85	46	3	0	0	0	0	0	0	
FEB	121	31	131	150	169	56	14	0	0	0	0	0	0	
MAR	268	45	140	164	107	31	3	0	0	0	0	0	0	
APR	335	47	159	117	57	5	0	0	0	0	0	0	0	
MAY	308	52	175	109	73	4	0	0	0	0	0	0	0	
JUN	401	46	138	79	39	14	3	0	0	0	0	0	0	
JUL	253	43	138	136	69	48	11	0	0	0	0	0	0	
AUG	208	68	187	184	66	19	10	0	0	0	0	0	0	
SEP	121	45	187	171	129	47	7	0	0	0	0	0	0	
OCT	131	44	159	160	174	70	6	0	0	0	0	0	0	
NOV	144	39	132	185	136	65	26	0	0	0	0	0	0	
DEC	151	41	147	174	152	70	9	0	0	0	0	0	0	
J/Y	2602	526	1762	1723	1256	455	82	0	0	0	0	0	0	

TABEL IV — WINDONTLEDING — WIND ANALYSES — TABLE IV

145/ 59A GROOTFONTEIN II - AGR — φ 31°29'S λ 25°02'E — H 1270M — HA 10M

WINDRIGTINGSFREKWENSIE — WIND DIRECTION FREQUENCY — ND EN AND — GEMIDDELDE SPOED — AVERAGE SPEED — VM VM IN M/S — IN M/S

1973	N		NNE		NE		ENE		E		ESE		SE		SSE	
	ND	VM	ND	VM	ND	VM	ND	VM	ND	VM	ND	VM	ND	VM	ND	VM
JAN	45	2,1	29	2,1	7	1,6	8	1,4	19	1,7	39	2,1	118	3,5	100	3,4
FEB	58	1,9	2	2,2	4	1,9	14	2,5	25	2,3	77	3,5	126	3,7	32	3,7
MAR	101	2,0	6	1,8	5	2,0	13	1,7	11	1,8	57	2,4	82	2,8	36	3,3
APR	112	2,3	3	1,5	1	1,3	10	1,7	10	1,7	63	2,8	62	3,0	10	2,4
MAY	141	2,3	4	2,7	13	2,5	4	2,5	16	2,5	24	2,0	27	2,1	16	2,7
JUN	235	2,7	1	1,3	2	1,3	2	1,6	3	1,5	11	1,5	17	1,7	3	1,8
JUL	204	2,8	10	2,1	4	2,2	4	1,8	2	1,3	37	2,3	25	2,8	4	2,1
AUG	128	2,6	8	2,6	2	1,3	1	3,6	5	2,5	32	2,6	96	3,1	17	3,6
SEP	148	2,4	2	1,6	0	0,0	1	1,8	4	1,5	19	2,1	61	3,5	36	5,0
OCT	99	2,5	10	2,5	4	2,2	1	2,7	9	2,1	30	2,6	60	3,4	44	3,4
NOV	70	2,1	2	1,8	8	2,0	12	2,1	23	2,2	44	3,1	90	3,0	78	3,2
DEC	77	2,3	8	1,7	3	1,9	12	1,7	19	1,9	103	3,1	136	3,8	28	2,8
J/Y	1418	2,5	85	2,1	53	2,0	82	1,9	146	2,0	556	2,7	900	3,3	404	3,4

1973	S		SSW		SW		WSW		W		WNW		NW		NNW	
	ND	VM	ND	VM	ND	VM	ND	VM	ND	VM	ND	VM	ND	VM	ND	VM
JAN	75	4,5	21	3,3	22	4,0	17	4,0	21	5,2	39	5,9	61	7,3	28	6,3
FEB	13	5,6	4	1,8	5	1,9	16	3,4	18	5,2	49	5,4	48	5,6	37	3,6
MAR	8	2,8	4	2,2	9	2,1	13	3,1	27	3,8	55	4,6	71	5,8	52	3,7
APR	0	0,0	2	2,5	5	2,0	20	3,0	28	3,7	42	3,8	46	4,5	116	3,4
MAY	15	3,2	10	5,2	15	3,5	21	3,9	35	4,9	81	4,3	68	4,6	93	3,0
JUN	1	1,8	0	0,0	5	2,0	10	2,7	26	3,3	33	3,9	90	4,6	139	4,8
JUL	1	1,8	3	1,0	4	2,0	4	3,6	18	5,3	32	5,5	160	6,5	144	5,0
AUG	5	1,7	8	3,4	3	2,4	28	3,2	51	3,6	90	4,7	85	6,0	102	5,7
SEP	19	3,7	18	4,0	20	3,5	21	3,5	35	4,5	82	4,5	70	6,0	54	5,1
OCT	6	1,9	11	3,1	12	3,3	27	3,9	54	5,1	82	5,9	65	6,2	50	4,4
NOV	32	3,5	22	4,3	17	4,7	33	4,9	29	5,5	55	5,5	33	6,0	22	5,7
DEC	7	4,3	12	2,5	11	3,2	19	3,8	41	5,3	57	5,9	50	5,7	49	5,2
J/Y	182	3,9	115	3,5	128	3,4	229	3,7	383	4,6	657	5,1	847	5,8	886	4,5

WINDSPOEDFREKWENSIE — WIND SPEED FREQUENCY — M/S

1973	0,0-1,0	1,1-1,5	1,6-3,3	3,4-5,4	5,5-7,9	8,0-10,7	10,8-13,8	13,9-17,1	17,2-20,7	20,8-24,4	24,5-28,4	28,5-32,6	32,7+	M/S
JAN		95	108	204	179	123	34	1	0	0	0	0	0	0
FEB		144	73	181	183	77	13	1	0	0	0	0	0	0
MAR		194	106	235	138	55	16	0	0	0	0	0	0	0
APR		190	89	257	146	36	2	0	0	0	0	0	0	0
MAY		161	73	297	137	67	8	1	0	0	0	0	0	0
JUN		142	65	263	162	79	9	0	0	0	0	0	0	0
JUL		83	54	265	139	136	60	2	0	0	0	0	0	0
AUG		117	69	255	167	93	30	7	0	0	0	0	0	0
SEP		130	66	216	168	106	30	4	0	0	0	0	0	0
OCT		154	68	200	192	85	36	3	0	0	0	0	0	0
NOV		150	54	243	168	84	21	0	0	0	0	0	0	0
DEC		122	61	237	217	94	21	2	0	0	0	0	0	0
J/Y		1672	886	2853	1996	1035	280	21	0	0	0	0	0	0

240/808 LOUIS BOTHA - WK — φ 29°58'S λ 30°57'E — H 8M — HA 13M

WINDRIGTINGSFREKWENSIE — WIND DIRECTION FREQUENCY — ND EN AND — GEMIDDELDE SPOED — AVERAGE SPEED — VM VM IN M/S — IN M/S

1973	N		NNE		NE		ENE		E		ESE		SE		SSE	
	ND	VM	ND	VM	ND	VM	ND	VM	ND	VM	ND	VM	ND	VM	ND	VM
JAN	8	3,0	22	4,7	103	6,5	41	5,1	25	3,8	16	4,7	6	3,1	9	4,4
FEB	20	2,9	57	3,1	127	6,2	43	6,8	40	5,3	12	3,9	8	3,3	20	4,1
MAR	13	2,8	42	4,7	146	6,4	26	7,0	15	4,1	6	3,9	17	3,7	18	3,5
APR	18	2,2	43	4,9	118	5,8	13	6,2	35	3,5	6	3,5	6	3,0	5	4,4
MAY	17	1,7	25	3,0	56	4,8	8	4,5	17	3,7	3	2,7	2	2,2	8	3,0
JUN	26	2,7	47	5,4	97	5,7	13	3,9	16	2,9	7	3,7	7	2,4	10	2,6
JUL	29	2,5	44	4,7	117	6,9	17	5,8	32	4,4	6	3,9	5	3,6	6	4,7
AUG	19	2,5	35	4,8	103	6,3	7	2,6	22	3,4	2	7,4	3	3,9	7	3,1
SEP	22	2,7	40	4,1	102	6,0	15	7,2	25	5,3	7	3,4	13	4,2	9	3,4
OCT	29	2,8	53	4,7	150	7,0	10	6,5	21	3,8	10	4,3	7	3,1	16	3,5
NOV	12	2,1	43	4,2	132	7,2	42	7,1	18	5,9	5	3,0	13	3,7	21	3,8
DEC	14	2,5	56	4,5	197	6,9	24	7,6	25	5,1	10	4,2	8	3,3	14	3,5
J/Y	227	2,5	507	4,4	1448	6,4	259	6,3	291	4,3	90	4,0	95	3,4	143	3,7

1973	S		SSW		SW		WSW		W		WNW		NW		NNW	
	ND	VM	ND	VM	ND	VM	ND	VM	ND	VM	ND	VM	ND	VM	ND	VM
JAN	61	6,6	66	6,8	110	6,0	52	3,1	8	2,2	0	0,0	3	1,9	5	2,4
FEB	38	5,6	48	7,2	45	6,8	21	2,5	7	2,4	6	2,0	2	2,2	6	1,7
MAR	34	5,1	66	7,1	98	5,0	29	3,2	1	1,3	2	1,8	4	2,5	9	1,9
APR	13	6,2	45	7,2	88	5,3	23	2,8	10	2,3	5	2,9	5	1,8	22	1,8
MAY	28	5,7	91	7,8	109	5,6	48	3,0	7	2,4	6	2,6	10	4,3	13	1,6
JUN	21	5,6	29	5,7	48	4,8	13	2,5	4	2,5	9	2,5	23	2,2	40	1,8
JUL	24	7,6	48	8,0	64	5,1	25	4,2	5	2,7	4	2,1	2	1,3	22	2,1
AUG	50	8,4	60	8,6	107	5,3	38	3,4	11	2,9	7	2,7	6	1,8	14	2,1
SEP	56	7,4	86	8,4	112	5,4	39	3,1	6	2,3	5	2,3	4	2,0	4	2,5
OCT	70	8,4	97	8,4	78	5,5	38	2,9	6	2,5	1	1,8	1	6,3	1	1,3
NOV	52	6,1	91	9,2	75	5,6	20	2,7	2	1,3	1	1,3	4	1,7	8	1,9
DEC	39	4,6	59	8,5	106	6,4	32	3,7	6	1,9	0	0,0	1	1,8	3	1,7
J/Y	486	6,4	786	7,9	1040	5,5	374	3,1	73	2,4	46	2,4	65	2,5	147	1,9

WINDSPOEDFREKWENSIE — WIND SPEED FREQUENCY — M/S

1973	0,0-1,0	1,1-1,5	1,6-3,3	3,4-5,4	5,5-7,9	8,0-10,7	10,8-13,8	13,9-17,1	17,2-20,7	20,8-24,4	24,5-28,4	28,5-32,6	32,7+	M/S
JAN		136	24	132	119	162	84	14	0	0	0	0	0	0
FEB		172	25	138	133	118	69	17	0	0	0	0	0	0
MAR		222	31	117	148	133	85	8	0	0	0	0	0	0
APR		265	39	123	122	109	57	5	0	0	0	0	0	0
MAY		296	41	122	118	103	46	18	0	0	0	0	0	0
JUN		310	52	118	121	89	30	0	0	0	0	0	0	0
JUL		294	25	109	115	126	53	21	1	0	0	0	0	0
AUG		293	31	123	128	99	86	21	3	0	0	0	0	0
SEP		375	29	123	137	148	80	22	6	0	0	0	0	0
OCT		156	34	133	137	130	111	36	7	0	0	0	0	0
NOV		181	30	92	130	153	78	47	9	0	0	0	0	0
DEC		150	24	102	166	174	97	29	2	0	0	0	0	0
J/Y		2610	385	1432	1574	1544	876	238	28	0	0	0	0	0

TABEL IV — W I N D O N T L E D I N G — W I N D A N A L Y S E S — TABLE IV

261/516 J.B.M.HERTZOG - WK — B 29°06'S, L 26°18'E — N 1351M — HA 12M

WINDRIGTINGSFREKWENSIE ND EN GEMIDDELDE SPOED VM IN M/S
WIND DIRECTION FREQUENCY AND AVERAGE SPEED VM IN M/S

1973	N		NNE		NE		ENE		E		ESE		SE		SSE	
	ND	VM	ND	VM	ND	VM	ND	VM	ND	VM	ND	VM	ND	VM	ND	VM
JAN	61	5,5	64	5,0	73	4,9	19	3,8	13	3,4	12	5,0	13	3,0	9	4,2
FEB	61	4,9	96	4,9	119	4,4	54	3,7	32	4,1	11	5,1	12	5,6	22	5,2
MAR	52	4,3	64	4,2	51	3,0	15	2,3	10	2,0	7	2,1	17	2,6	10	4,0
APR	39	3,1	51	3,8	65	4,0	32	2,5	11	3,6	5	2,6	10	2,4	11	2,4
MAY	43	4,0	34	4,9	41	3,8	31	2,8	6	2,5	5	2,9	12	2,1	12	2,5
JUN	62	4,9	43	3,4	37	4,4	23	2,3	7	1,9	1	1,8	14	2,1	8	2,2
JUL	43	5,3	53	5,1	57	4,5	41	3,2	8	1,8	3	1,8	8	2,5	4	1,7
AUG	48	4,6	44	4,3	52	4,5	28	4,2	10	3,0	10	2,7	25	4,0	27	3,7
SEP	24	4,9	34	4,0	22	3,5	20	4,0	6	4,5	8	2,5	17	3,9	31	7,2
OCT	47	4,2	45	4,7	73	6,2	15	3,8	4	2,5	9	2,7	8	3,0	26	4,8
NOV	66	5,5	48	4,4	76	4,5	32	4,0	22	3,8	16	3,3	14	4,4	21	3,4
DEC	63	4,5	92	4,6	64	3,4	17	2,6	5	4,0	5	2,6	24	3,8	40	4,5
J/Y	609	4,7	668	4,5	730	4,3	327	3,3	134	3,3	92	3,3	174	3,6	221	4,4

1973	S		SSW		SW		WSW		W		WNW		NW		NNW	
	ND	VM	ND	VM	ND	VM	ND	VM	ND	VM	ND	VM	ND	VM	ND	VM
JAN	32	4,8	28	4,2	57	5,2	56	5,8	81	7,0	49	6,5	81	6,5	42	6,3
FEB	7	5,6	9	4,8	5	3,3	11	3,0	4	3,9	21	5,5	52	5,6	61	5,9
MAR	9	3,2	19	3,2	14	3,1	25	3,4	28	4,3	57	4,4	62	4,4	72	4,5
APR	41	4,7	35	2,8	33	2,9	10	2,6	11	2,7	32	3,2	47	3,5	39	3,2
MAY	38	4,3	50	3,9	59	4,0	29	4,6	24	4,8	39	4,2	30	4,1	41	5,3
JUN	11	3,4	26	2,5	36	2,3	19	2,5	10	3,3	18	3,6	25	4,7	48	4,8
JUL	11	1,9	21	2,5	39	3,4	40	3,6	18	3,9	29	4,5	28	4,2	37	5,2
AUG	25	3,5	52	2,8	41	3,7	23	6,2	12	4,8	27	5,2	52	4,5	44	6,0
SEP	27	4,6	38	3,6	61	4,3	72	5,3	32	5,9	58	6,0	48	5,7	29	5,0
OCT	19	5,5	28	3,6	40	3,8	34	3,6	30	5,2	72	4,8	63	4,5	53	4,6
NOV	41	5,3	33	3,6	38	5,3	48	5,5	33	5,8	42	5,1	49	5,8	78	6,3
DEC	18	3,4	13	4,1	22	3,8	23	4,0	37	4,6	30	5,5	75	4,8	80	5,2
J/Y	272	4,4	352	3,4	445	3,9	390	4,6	320	5,4	469	5,0	612	5,6	624	5,2

WINDSPOEDFREKWENSIE — WIND SPEED FREQUENCY

1973	0,0- 1,0	1,1- 1,5	1,6- 3,3	3,4- 5,4	5,5- 7,9	8,0- 10,7	10,8 13,8	13,9 17,1	17,2 20,7	20,8 24,4	24,5 28,4	28,5 32,6	32,7 +	M/S M/S
JAN	54	28	111	230	233	69	21	2	0	0	0	0	0	
FEB	95	38	129	205	170	33	2	0	0	0	0	0	0	
MAR	232	82	158	158	89	23	2	0	0	0	0	0	0	
APR	248	73	196	150	44	9	0	0	0	0	0	0	0	
MAY	257	59	157	165	72	32	2	0	0	0	0	0	0	
JUN	332	64	160	96	44	24	0	0	0	0	0	0	0	
JUL	304	51	139	144	86	20	0	0	0	0	0	0	0	
AUG	224	52	173	143	112	37	3	0	0	0	0	0	0	
SEP	198	42	136	136	143	46	19	0	0	0	0	0	0	
OCT	178	42	176	161	132	55	0	0	0	0	0	0	0	
NOV	63	31	169	207	182	52	13	3	0	0	0	0	0	
DEC	136	38	161	232	156	21	0	0	0	0	0	0	0	
J/Y	2321	600	1865	2027	1463	417	82	5	0	0	0	0	0	

274/ 34 ALEXANDER BAY - WK — B 28°34'S, L 16°32'E — H 21M — HA 12M

WINDRIGTINGSFREKWENSIE ND EN GEMIDDELDE SPOED VM IN M/S
WIND DIRECTION FREQUENCY AND AVERAGE SPEED VM IN M/S

1973	N		NNE		NE		ENE		E		ESE		SE		SSE	
	ND	VM	ND	VM	ND	VM	ND	VM	ND	VM	ND	VM	ND	VM	ND	VM
JAN	0	0,0	0	0,0	0	0,0	0	0,0	1	1,9	1	1,8	9	2,8	119	8,8
FEB	0	0,0	0	0,0	3	2,7	0	0,0	2	2,2	1	2,7	19	4,6	144	8,9
MAR	4	1,7	1	1,8	8	3,5	3	2,8	2	1,6	1	1,3	13	2,8	133	7,4
APR	6	3,0	6	5,0	38	5,7	16	3,9	9	2,2	8	3,1	15	3,9	71	7,2
MAY	10	3,0	4	1,9	59	5,7	35	4,5	3	2,7	2	3,6	31	5,5	93	7,2
JUN	8	2,3	17	8,9	145	5,9	46	4,4	14	2,4	9	2,8	57	5,1	63	5,8
JUL	20	3,4	10	5,8	120	5,8	25	4,0	11	2,7	7	5,1	48	4,6	37	5,4
AUG	4	1,9	4	2,5	65	5,7	13	3,3	4	2,2	7	2,4	78	5,4	106	6,7
SEP	6	1,9	8	3,9	32	6,4	20	4,7	8	4,9	10	4,6	72	6,1	122	9,1
OCT	2	11,6	2	3,8	20	5,1	16	4,2	3	2,7	2	3,6	47	5,8	160	9,3
NOV	2	1,6	0	0,0	6	3,7	5	2,7	0	0,0	2	1,6	34	4,9	212	10,0
DEC	1	4,0	1	1,8	3	4,0	4	3,4	1	8,5	1	1,8	53	10,0	139	8,4
J/Y	63	3,0	53	5,5	499	5,6	183	4,2	58	2,9	51	3,4	476	5,7	1399	8,3

1973	S		SSW		SW		WSW		W		WNW		NW		NNW	
	ND	VM	ND	VM	ND	VM	ND	VM	ND	VM	ND	VM	ND	VM	ND	VM
JAN	282	8,5	80	5,5	67	3,1	22	2,9	9	2,6	4	1,9	5	2,2	1	2,2
FEB	191	6,7	73	5,0	89	3,8	34	4,8	34	3,8	6	2,6	16	2,7	0	0,0
MAR	163	7,0	92	4,7	125	3,9	41	4,4	26	3,6	12	3,0	22	2,9	3	2,1
APR	88	5,9	82	4,0	116	3,6	31	4,5	21	5,1	15	3,8	13	2,5	4	2,5
MAY	58	4,7	35	3,7	61	3,8	42	3,4	30	4,0	24	5,3	43	4,0	17	3,7
JUN	70	4,1	35	3,5	34	2,6	25	2,8	18	3,1	12	2,5	14	2,1	3	2,5
JUL	55	3,5	38	3,2	77	3,6	32	3,4	23	5,2	33	7,4	42	5,4	28	3,5
AUG	78	5,8	50	3,6	60	3,9	39	5,2	17	3,9	19	3,8	38	3,1	8	2,3
SEP	77	6,2	65	5,1	59	4,2	53	4,1	18	3,4	19	3,8	28	2,4	10	2,4
OCT	118	8,0	54	5,1	97	4,3	60	5,8	39	4,6	15	4,7	18	3,9	12	5,0
NOV	111	7,0	76	5,1	99	5,1	40	6,1	26	5,2	24	4,2	22	3,4	2	3,8
DEC	189	8,3	91	5,5	75	4,4	49	6,0	44	5,8	13	5,0	33	3,8	10	3,6
J/Y	1480	7,0	771	4,7	959	3,9	468	4,4	305	4,4	196	4,6	294	3,5	98	3,4

WINDSPOEDFREKWENSIE — WIND SPEED FREQUENCY

1973	0,0- 1,0	1,1- 1,5	1,6- 3,3	3,4- 5,4	5,5- 7,9	8,0- 10,7	10,8 13,8	13,9 17,1	17,2 20,7	20,8 24,4	24,5 28,4	28,5 32,6	32,7 +	M/S M/S
JAN	56	39	127	102	128	104	65	49	6	0	0	0	0	
FEB	60	22	106	132	158	110	50	16	9	9	0	0	0	
MAR	95	47	162	185	139	63	34	17	2	0	0	0	0	
APR	181	55	123	128	141	47	34	8	3	0	0	0	0	
MAY	197	56	134	126	124	55	41	4	7	0	0	0	0	
JUN	150	71	172	138	112	60	16	1	0	0	0	0	0	
JUL	138	60	214	157	87	56	32	0	0	0	0	0	0	
AUG	156	56	155	127	122	74	36	14	6	0	0	0	0	
SEP	113	57	142	157	115	74	34	25	1	0	0	0	0	
OCT	79	29	129	164	186	87	46	32	12	0	0	0	0	
NOV	59	30	83	126	173	102	68	30	36	13	0	0	0	
DEC	37	23	116	181	177	89	63	30	23	5	0	0	0	
J/Y	1319	525	1663	1723	1642	921	519	226	107	27	0	0	0	

TABEL IV — WINDONTLEDING — WIND ANALYSIS — TABLE IV

290/468 KIMBERLEY – WK — φ 28°48'S λ 24°46'E — H 1198M — HA 12M

WINDRIGTINGSFREKWENSIE ND EN GEMIDDELDE SPOED VM IN M/S
WIND DIRECTION FREQUENCY ND AND AVERAGE SPEED VM IN M/S

1973	N		NNE		NE		ENE		E		ESE		SE		SSE	
	ND	VM	ND	VM	ND	VM	ND	VM	ND	VM	ND	VM	ND	VM	ND	VM
JAN	78	4,9	32	3,7	39	4,2	22	3,9	19	3,6	12	2,8	17	4,2	21	4,4
FEB	116	4,6	59	4,6	67	4,7	47	3,8	45	3,8	3	3,7	14	3,5	23	3,7
MAR	77	3,7	34	3,8	29	4,0	6	2,6	6	1,9	3	1,7	15	3,9	2	1,3
APR	90	4,1	54	3,7	57	3,3	17	5,2	13	3,5	10	3,0	9	3,3	13	2,5
MAY	48	4,5	45	4,5	45	4,8	15	4,1	6	2,0	6	2,5	9	2,6	9	3,2
JUN	96	4,2	101	3,0	129	3,2	17	3,8	8	2,6	3	1,7	5	2,3	0	0,0
JUL	99	4,3	127	4,4	110	3,6	30	2,4	3	2,1	1	1,8	10	2,6	5	2,1
AUG	64	5,1	58	4,2	47	3,3	20	4,7	15	4,1	12	4,3	11	2,5	15	2,3
SEP	45	4,7	40	3,8	18	2,6	16	3,0	24	4,4	22	5,6	15	5,3	41	5,6
OCT	107	4,4	59	3,8	83	4,5	38	5,3	17	4,1	11	3,8	18	4,6	26	4,0
NOV	125	6,3	49	5,1	30	5,1	22	4,0	30	3,2	22	3,8	25	3,6	40	3,6
DEC	122	5,1	66	4,9	73	5,0	43	4,7	25	3,0	17	3,3	31	4,6	25	3,8
J/Y	1087	4,7	724	4,1	727	4,0	293	4,1	211	3,5	122	3,8	179	3,9	220	3,9

1973	S		SSW		SW		WSW		W		WNW		NW		NNW	
	ND	VM	ND	VM	ND	VM	ND	VM	ND	VM	ND	VM	ND	VM	ND	VM
JAN	18	3,0	15	3,3	41	3,8	54	3,5	103	4,7	33	2,9	21	3,9	42	4,8
FEB	15	3,5	5	2,9	6	2,8	5	4,2	12	2,5	5	2,6	15	3,2	26	3,6
MAR	15	1,7	4	2,9	10	2,9	10	2,9	46	3,4	26	3,1	27	3,2	52	3,6
APR	30	3,1	11	3,6	1	1,8	9	1,9	10	2,2	10	2,3	15	2,7	20	3,0
MAY	16	2,4	24	3,2	30	2,5	44	4,3	23	3,9	15	3,7	24	5,1	20	4,7
JUN	8	1,6	6	2,8	6	2,2	8	2,8	6	2,7	13	2,8	15	3,5	32	3,3
JUL	3	1,3	7	3,0	18	2,5	16	2,8	28	3,3	17	2,5	21	3,2	34	3,7
AUG	17	2,1	13	4,0	27	3,5	21	4,3	18	4,5	26	2,8	21	4,3	35	5,2
SEP	25	3,0	17	3,2	53	3,9	66	5,2	59	4,6	41	3,6	31	4,0	27	4,3
OCT	29	4,1	19	3,5	23	4,2	62	4,3	69	4,5	37	4,6	32	4,0	46	4,4
NOV	41	3,4	31	3,0	43	4,0	41	4,5	55	4,7	33	4,8	34	4,7	52	5,1
DEC	16	2,7	17	3,0	24	3,2	27	3,0	39	3,7	37	2,9	40	3,1	63	4,5
J/Y	233	3,0	169	3,2	282	3,5	363	4,1	468	4,2	293	3,4	296	3,8	448	4,3

WINDSPOEDFREKWENSIE — WIND SPEED FREQUENCY

1973	0,0– 1,0	1,1– 1,5	1,6– 3,3	3,4– 5,4	5,5– 7,9	8,0– 10,7	10,8 13,8	13,9 17,1	17,2 20,7	20,8 24,4	24,5 28,4	28,5 32,6	32,7 +	M/S M/S
JAN	177	72	160	208	94	28	5	0	0	0	0	0	0	
FEB	209	60	122	165	105	10	1	0	0	0	0	0	0	
MAR	382	63	131	122	43	3	0	0	0	0	0	0	0	
APR	351	71	126	41	129	2	0	0	0	0	0	0	0	
MAY	365	48	125	117	69	18	2	0	0	0	0	0	0	
JUN	267	64	219	106	49	15	0	0	0	0	0	0	0	
JUL	215	83	195	150	82	19	0	0	0	0	0	0	0	
AUG	304	70	126	128	81	32	3	0	0	0	0	0	0	
SEP	180	65	141	186	113	29	6	0	0	0	0	0	0	
OCT	69	37	184	297	127	30	0	0	0	0	0	0	0	
NOV	47	37	183	237	164	50	2	0	0	0	0	0	0	
DEC	79	73	169	254	148	21	0	0	0	0	0	0	0	
J/Y	2645	743	1881	2011	1204	257	19	0	0	0	0	0	0	

317/474 UPINGTON – WK — φ 28°24'S λ 21°16'E — H 836M — HA 12M

WINDRIGTINGSFREKWENSIE ND EN GEMIDDELDE SPOED VM IN M/S
WIND DIRECTION FREQUENCY ND AND AVERAGE SPEED VM IN M/S

1973	N		NNE		NE		ENE		E		ESE		SE		SSE	
	ND	VM	ND	VM	ND	VM	ND	VM	ND	VM	ND	VM	ND	VM	ND	VM
JAN	14	4,1	3	4,8	8	3,8	5	3,0	5	3,0	0	0,0	15	5,8	3	5,2
FEB	34	3,1	62	4,6	40	5,1	5	4,2	10	2,9	12	3,4	47	3,0	18	3,0
MAR	58	3,9	41	4,7	55	4,2	15	4,1	13	3,3	0	0,0	9	2,4	4	2,5
APR	148	4,2	75	4,7	81	2,6	18	2,2	20	3,6	17	2,8	18	1,6	6	1,9
MAY	124	4,1	18	2,8	19	2,7	5	2,4	4	1,6	4	1,9	5	2,3	12	2,5
JUN	115	4,4	150	3,5	95	2,7	14	1,6	13	2,1	4	1,6	2	1,3	0	0,0
JUL	81	4,5	108	4,3	180	4,6	5	4,3	7	4,3	9	3,0	5	2,2	0	0,0
AUG	57	5,8	79	4,4	67	4,4	1	4,0	8	1,9	9	2,2	9	3,8	4	1,6
SEP	18	3,6	40	4,2	17	2,5	0	0,0	6	2,6	0	0,0	35	4,8	24	3,0
OCT	26	5,1	36	3,6	100	3,8	22	4,6	8	3,2	15	3,3	27	3,8	14	3,4
NOV	27	3,4	5	2,7	11	3,5	5	3,0	9	3,6	8	2,9	26	3,4	3	2,1
DEC	58	4,8	73	5,5	36	4,2	8	3,6	15	2,6	20	3,2	38	3,9	22	4,3
J/Y	760	4,3	690	4,2	709	3,8	103	3,3	118	2,8	98	2,9	236	3,6	110	3,6

1973	S		SSW		SW		WSW		W		WNW		NW		NNW	
	ND	VM	ND	VM	ND	VM	ND	VM	ND	VM	ND	VM	ND	VM	ND	VM
JAN	22	2,6	58	3,4	425	3,6	51	4,1	20	3,6	4	5,7	20	3,8	9	5,5
FEB	12	2,9	39	3,8	130	3,3	35	4,0	22	3,2	9	4,1	27	3,8	34	4,3
MAR	20	2,3	39	2,9	94	2,6	13	3,2	14	2,7	7	3,1	31	3,1	15	3,7
APR	3	1,5	5	1,8	21	2,0	4	2,5	3	4,5	2	1,3	13	2,5	23	4,0
MAY	13	1,9	25	2,6	56	2,7	32	3,0	9	3,0	0	0,0	29	2,8	25	3,0
JUN	9	2,1	9	2,0	7	2,0	3	2,4	0	0,0	3	4,9	20	3,8	38	4,2
JUL	4	1,6	12	3,4	6	1,7	16	4,8	9	3,4	2	1,3	24	2,4	24	3,5
AUG	8	2,7	15	4,0	40	4,0	10	4,5	7	4,5	3	3,9	11	6,4	10	4,1
SEP	21	3,4	43	3,1	108	3,0	8	4,5	9	3,0	1	2,2	10	4,1	4	6,3
OCT	24	3,0	51	3,8	78	3,5	8	3,2	9	3,8	2	7,6	21	4,2	10	4,7
NOV	16	2,3	75	3,7	90	3,2	17	3,6	11	3,4	4	2,2	26	2,9	8	2,7
DEC	21	4,5	72	4,5	112	3,5	13	5,8	16	4,0	1	1,8	19	3,8	12	5,6
J/Y	173	2,8	443	3,6	1167	3,3	210	3,9	129	3,4	38	3,7	251	3,4	212	4,1

WINDSPOEDFREKWENSIE — WIND SPEED FREQUENCY

1973	0,0– 1,0	1,1– 1,5	1,6– 3,3	3,4– 5,4	5,5– 7,9	8,0– 10,7	10,8 13,8	13,9 17,1	17,2 20,7	20,8 24,4	24,5 28,4	28,5 32,6	32,7 +	M/S M/S
JAN	82	69	270	213	102	7	1	0	0	0	0	0	0	
FEB	136	56	219	177	69	14	1	0	0	0	0	0	0	
MAR	316	79	177	130	36	7	3	0	0	0	0	0	0	
APR	263	83	191	95	74	14	0	0	0	0	0	0	0	
MAY	364	53	197	89	37	4	0	0	0	0	0	0	0	
JUN	238	53	226	142	61	0	0	0	0	0	0	0	0	
JUL	252	55	185	133	82	22	15	0	0	0	0	0	0	
AUG	406	35	123	71	81	19	9	0	0	0	0	0	0	
SEP	376	48	141	100	44	8	3	0	0	0	0	0	0	
OCT	293	63	169	135	64	16	2	2	0	0	0	0	0	
NOV	379	62	152	76	51	0	0	0	0	0	0	0	0	
DEC	208	62	159	161	125	25	4	0	0	0	0	0	0	
J/Y	3313	714	2209	1522	826	136	38	2	0	0	0	0	0	

TABEL IV — WINDONTLEDING — WIND ANALYSIS — TABLE IV

419/182 KEETMANSHOOP — WK SWA — B 26°32'S, L 18°07'E — H 1064M — HA 13M

WINDRIGTINGSFREKWENSIE — WIND DIRECTION FREQUENCY — ND EN AND — GEMIDDELDE SPOED VM — AVERAGE SPEED VM — IN M/S — IN M/S

1973	N		NNE		NE		ENE		E		ESE		SE		SSE	
	ND	VM	ND	VM	ND	VM	ND	VM	ND	VM	ND	VM	ND	VM	ND	VM
JAN	3	1,4	0	0,0	3	3,0	1	1,3	0	0,0	0	0,0	1	1,8	16	2,3
FEB	16	3,5	8	2,8	24	2,8	4	2,5	1	1,8	1	3,1	5	3,6	6	3,8
MAR	–	–	–	–	–	–	–	–	–	–	–	–	–	–	–	–
APR	103	6,2	103	5,1	131	5,0	30	3,8	46	4,8	2	1,8	7	3,1	2	1,8
MAY	68	5,5	78	4,8	125	4,3	78	4,8	33	4,2	11	4,7	5	2,2	5	3,2
JUN	91	6,4	189	6,4	155	5,0	65	5,1	23	4,3	3	2,4	1	3,6	0	0,0
JUL	159	6,6	153	5,2	84	4,6	54	5,0	14	4,6	2	2,4	1	2,2	0	0,0
AUG	95	7,0	108	5,5	93	4,8	87	5,0	11	3,8	4	1,9	1	1,3	3	1,9
SEP	48	5,1	55	4,4	54	3,3	40	3,6	23	5,6	6	4,1	5	2,2	18	3,0
OCT	27	3,9	44	5,5	54	3,8	92	4,2	62	5,0	30	5,0	3	1,8	5	2,9
NOV	24	5,4	28	3,3	9	2,2	22	2,7	22	3,4	13	2,0	2	1,3	3	1,5
DEC	22	4,5	23	4,5	39	3,8	38	4,3	32	3,9	14	3,0	11	3,4	12	3,0
J/Y	–	–	–	–	–	–	–	–	–	–	–	–	–	–	–	–

1973	S		SSW		SW		WSW		W		WNW		NW		NNW	
	ND	VM	ND	VM	ND	VM	ND	VM	ND	VM	ND	VM	ND	VM	ND	VM
JAN	273	4,2	13	2,8	8	1,9	1	1,8	2	3,1	1	1,8	3	1,9	5	3,6
FEB	109	3,8	12	4,9	13	5,5	5	4,7	3	3,0	0	0,0	6	1,5	11	7,1
MAR	–	–	–	–	–	–	–	–	–	–	–	–	–	–	–	–
APR	2	2,4	20	3,8	25	2,8	12	4,3	14	5,4	9	6,0	24	4,9	18	5,3
MAY	9	2,7	69	4,0	47	3,8	11	3,6	20	4,2	10	3,9	8	3,6	27	5,4
JUN	9	2,8	15	2,3	9	2,8	4	3,1	4	2,1	1	4,5	9	3,7	65	5,4
JUL	4	2,4	21	4,2	19	4,2	26	5,2	12	5,3	6	7,6	19	5,3	79	5,6
AUG	6	2,4	51	6,1	39	5,7	15	5,7	16	6,0	9	4,4	13	4,8	55	5,8
SEP	29	3,8	154	5,2	66	4,8	14	5,3	9	4,4	5	2,5	10	3,5	25	5,8
OCT	9	2,0	68	5,5	94	4,6	24	4,8	16	4,9	10	3,6	12	3,7	13	4,0
NOV	10	2,4	96	4,3	121	3,8	28	3,8	9	3,3	5	3,7	5	5,3	12	4,1
DEC	10	2,7	108	5,3	127	4,7	54	3,8	12	3,7	8	2,2	6	3,5	6	4,6
J/Y	–	–	–	–	–	–	–	–	–	–	–	–	–	–	–	–

WINDSPOEDFREKWENSIE — WIND SPEED FREQUENCY

1973	0,0– 1,0	1,1– 1,5	1,6– 3,3	3,4– 5,4	5,5– 7,9	8,0– 10,7	10,8 13,8	13,9 17,1	17,2 20,7	20,8 24,4	24,5 28,4	28,5 32,6	32,7 +	M/S M/S
JAN	414	38	128	86	66	12	0	0	0	0	0	0	0	
FEB	448	23	96	56	36	13	0	0	0	0	0	0	0	
MAR	–	–	–	–	–	–	–	–	–	–	–	–	–	
APR	172	20	95	253	132	41	7	0	0	0	0	0	0	
MAY	140	27	132	292	138	13	2	0	0	0	0	0	0	
JUN	77	13	92	266	207	43	22	0	0	0	0	0	0	
JUL	91	28	97	241	209	65	9	4	0	0	0	0	0	
AUG	138	37	65	211	225	51	15	2	0	0	0	0	0	
SEP	159	44	150	208	117	37	3	2	0	0	0	0	0	
OCT	161	45	145	228	109	45	11	0	0	0	0	0	0	
NOV	331	68	127	136	64	14	0	0	0	0	0	0	0	
DEC	242	46	115	208	115	11	6	1	0	0	0	0	0	
J/Y	–	–	–	–	–	–	–	–	–	–	–	–	–	

476/398 JAN SMUTS — WK — B 26°08'S, L 28°14'E — H 1692M — HA 13M

WINDRIGTINGSFREKWENSIE — WIND DIRECTION FREQUENCY — ND EN AND — GEMIDDELDE SPOED VM — AVERAGE SPEED VM — IN M/S — IN M/S

1973	N		NNE		NE		ENE		E		ESE		SE		SSE	
	ND	VM	ND	VM	ND	VM	ND	VM	ND	VM	ND	VM	ND	VM	ND	VM
JAN	93	3,5	26	2,8	20	3,0	37	3,0	24	4,3	13	3,8	12	3,2	5	3,0
FEB	60	3,8	14	3,2	18	2,5	10	2,1	44	4,6	36	5,5	15	3,7	6	3,9
MAR	80	3,0	11	3,4	21	3,6	31	3,4	32	5,5	7	4,0	3	2,8	9	2,3
APR	34	3,3	13	3,2	11	2,2	60	3,2	64	3,1	32	4,0	24	3,8	8	3,8
MAY	109	4,1	23	4,0	7	2,0	7	2,4	18	2,8	11	4,5	8	3,7	18	2,7
JUN	30	3,1	3	2,4	21	3,0	9	3,3	44	5,4	18	4,4	27	2,7	23	3,0
JUL	44	3,0	17	4,9	17	4,2	21	4,7	40	5,2	7	3,2	7	2,2	4	2,4
AUG	75	5,4	48	5,2	21	4,3	15	5,5	12	5,2	5	3,8	8	2,0	13	4,1
SEP	69	4,3	14	4,2	7	3,6	18	6,9	35	7,1	13	5,9	4	4,1	5	3,7
OCT	93	4,3	41	5,3	27	4,6	47	6,4	44	6,7	13	3,9	6	3,7	10	4,E
NOV	102	5,2	38	4,2	23	4,0	32	4,1	12	4,1	18	3,8	13	3,4	10	4,7
DEC	67	4,8	52	4,6	34	3,3	36	4,3	94	5,0	82	6,0	27	5,5	12	3,6
J/Y	876	4,2	300	4,3	227	3,5	323	4,2	463	5,0	255	5,0	154	3,6	123	3,4

1973	S		SSW		SW		WSW		W		WNW		NW		NNW	
	ND	VM	ND	VM	ND	VM	ND	VM	ND	VM	ND	VM	ND	VM	ND	VM
JAN	14	3,0	22	4,0	12	3,4	12	3,6	31	2,9	53	2,8	147	3,3	85	3,0
FEB	8	3,1	13	3,6	5	2,8	0	0,0	3	3,3	8	2,4	57	3,7	70	3,6
MAR	17	1,9	25	3,3	15	3,2	7	3,6	20	2,5	33	2,8	44	2,9	46	3,1
APR	27	3,2	18	4,5	7	1,8	14	2,9	14	2,8	33	3,0	49	4,1	42	3,4
MAY	20	3,3	70	4,0	42	3,9	9	2,9	15	2,8	65	3,4	125	4,0	64	3,8
JUN	20	2,8	43	3,9	40	3,1	9	3,2	16	3,2	17	2,9	45	3,2	18	2,7
JUL	57	3,3	80	3,9	51	3,9	7	3,8	38	3,2	22	2,1	39	3,5	74	3,4
AUG	31	6,1	42	6,0	16	6,5	6	2,1	37	2,4	42	3,6	102	4,3	65	3,7
SEP	38	4,6	70	5,0	35	4,2	21	4,8	40	3,9	64	3,6	131	4,9	64	3,9
OCT	27	3,2	49	4,1	29	4,2	21	2,9	22	3,1	62	4,2	99	4,4	60	3,3
NOV	19	4,1	46	4,6	34	3,2	12	3,5	43	4,5	59	5,2	101	4,6	82	4,6
DEC	14	2,4	12	3,4	7	4,0	2	4,2	8	3,4	32	3,8	72	3,6	64	3,7
J/Y	292	3,6	490	4,3	293	3,8	120	3,4	287	3,3	490	3,5	1011	4,0	734	3,6

WINDSPOEDFREKWENSIE — WIND SPEED FREQUENCY

1973	0,0– 1,0	1,1– 1,5	1,6– 3,3	3,4– 5,4	5,5– 7,9	8,0– 10,7	10,8 13,8	13,9 17,1	17,2 20,7	20,8 24,4	24,5 28,4	28,5 32,6	32,7 +	M/S M/S
JAN	138	72	266	221	39	5	1	0	0	0	0	0	0	
FEB	285	48	132	120	83	4	0	0	0	0	0	0	0	
MAR	343	79	172	103	43	4	0	0	0	0	0	0	0	
APR	270	49	206	140	52	3	0	0	0	0	0	0	0	
MAY	133	65	249	182	92	22	1	0	0	0	0	0	0	
JUN	337	46	165	128	36	5	3	0	0	0	0	0	0	
JUL	219	43	200	138	94	10	0	0	0	0	0	0	0	
AUG	206	37	183	158	103	48	9	0	0	0	0	0	0	
SEP	92	33	176	130	236	47	5	1	0	0	0	0	0	
OCT	94	61	189	206	129	65	0	0	0	0	0	0	0	
NOV	76	26	137	209	214	48	9	1	0	0	0	0	0	
DEC	129	36	116	190	224	49	0	0	0	0	0	0	0	
J/Y	2322	615	2193	1945	1345	310	28	2	0	0	0	0	0	

TABEL IV WINDONTLEDING WIND ANALYSIS TABLE IV

513/314A PRETORIA - FORUM - WB φ 25°44'S λ 28°11'E H 1330M HA 32M

WINDRIGTINGSFREKWENSIE ND EN GEMIDDELDE SPOED VM IN M/S
WIND DIRECTION FREQUENCY ND AND AVERAGE SPEED VM IN M/S

1973	N		NNE		NE		ENE		E		ESE		SE		SSE	
	ND	VM	ND	VM	ND	VM	ND	VM	ND	VM	ND	VM	ND	VM	ND	VM
JAN	17	2,1	48	2,0	44	2,1	22	1,8	29	2,4	26	2,2	15	2,5	9	2,6
FEB	12	2,5	29	2,3	33	1,7	24	2,1	57	2,9	31	3,0	15	3,0	5	3,0
MAR	25	1,8	16	1,9	15	1,8	11	2,6	45	3,1	13	3,4	13	2,5	12	2,9
APR	24	1,9	21	2,0	31	2,1	19	2,1	63	2,4	45	2,0	24	3,6	9	2,8
MAY	10	2,4	49	2,5	54	2,0	8	1,8	18	1,9	13	2,2	22	2,0	6	3,4
JUN	9	1,8	14	2,2	28	2,0	34	2,8	28	2,3	7	1,8	11	1,8	6	2,1
JUL	12	2,8	20	2,7	20	2,2	13	1,9	39	2,9	10	1,7	18	2,1	16	2,4
AUG	33	4,2	40	3,3	61	3,1	22	2,4	28	2,3	9	3,1	22	3,2	14	2,6
SEP	9	2,9	31	3,0	66	2,6	21	2,8	34	4,1	19	3,3	37	3,0	11	2,9
OCT	19	3,2	40	3,4	57	3,4	39	2,6	56	3,4	8	3,0	23	2,9	8	2,3
NOV	26	4,2	80	4,2	69	3,0	37	2,8	39	3,1	17	3,4	12	2,9	9	3,3
DEC	12	2,2	82	2,4	73	2,3	84	3,0	72	3,0	36	2,5	15	2,6	3	4,0
J/Y	208	2,9	470	2,7	551	2,5	334	2,5	508	2,9	234	2,6	227	2,7	108	2,8

1973	S		SSW		SW		WSW		W		WNW		NW		NNW	
	ND	VM	ND	VM	ND	VM	ND	VM	ND	VM	ND	VM	ND	VM	ND	VM
JAN	3	2,4	5	2,2	9	2,2	29	2,5	45	2,1	60	2,2	41	1,9	36	1,8
FEB	2	2,0	5	2,0	0	0,0	6	2,7	14	2,9	25	2,3	30	2,1	28	2,0
MAR	3	1,9	9	2,4	4	2,7	19	2,2	22	2,2	13	1,8	20	1,5	18	2,1
APR	5	3,4	5	3,4	9	2,2	8	2,5	28	3,0	12	2,9	20	1,7	10	1,7
MAY	4	2,3	14	3,3	13	2,3	13	3,1	48	3,2	29	2,9	23	2,1	14	2,0
JUN	4	1,7	4	2,3	3	1,8	13	2,6	20	2,6	12	1,9	12	1,8	11	1,9
JUL	4	1,9	13	2,3	14	2,5	20	4,0	16	2,6	18	2,3	11	1,6	18	2,6
AUG	4	2,4	17	5,3	5	9,3	17	3,6	34	4,1	42	3,6	30	2,9	29	2,5
SEP	7	2,8	9	3,3	31	2,9	41	4,5	52	3,8	66	3,6	38	2,8	6	3,5
OCT	6	2,9	8	2,8	13	2,2	26	3,2	52	3,4	54	3,0	33	2,6	28	2,7
NOV	14	3,9	12	4,4	17	3,0	41	3,8	64	4,4	38	3,8	60	3,0	67	3,4
DEC	3	3,4	1	1,3	1	1,8	15	2,9	14	2,5	35	2,4	40	2,3	57	2,7
J/Y	59	2,9	102	3,4	119	2,6	248	3,4	409	3,3	424	2,9	358	2,4	322	2,5

WINDSPOEDFREKWENSIE WIND SPEED FREQUENCY

1973	0,0-1,0	1,1-1,5	1,6-3,3	3,4-5,4	5,5-7,9	8,0-10,7	10,8-13,8	13,9-17,1	17,2-20,7	20,8-24,4	24,5-28,4	28,5-32,6	32,7+	M/S
JAN	306	129	265	41	3	0	0	0	0	0	0	0	0	
FEB	356	62	187	67	0	0	0	0	0	0	0	0	0	
MAR	466	90	115	49	4	0	0	0	0	0	0	0	0	
APR	387	75	208	46	4	0	0	0	0	0	0	0	0	
MAY	406	74	198	63	3	0	0	0	0	0	0	0	0	
JUN	504	52	141	20	3	0	0	0	0	0	0	0	0	
JUL	482	44	178	35	5	0	0	0	0	0	0	0	0	
AUG	337	50	192	133	25	7	0	0	0	0	0	0	0	
SEP	242	63	221	132	58	4	0	0	0	0	0	0	0	
OCT	274	54	250	140	26	0	0	0	0	0	0	0	0	
NOV	118	37	263	260	36	6	0	0	0	0	0	0	0	
DEC	181	103	349	107	4	0	0	0	0	0	0	0	0	
J/Y	4079	833	2567	1093	171	17	0	0	0	0	0	0	0	

617/802 PIETERSBURG - WK φ 23°52'S λ 29°27'E H 1230M HA 12M

WINDRIGTINGSFREKWENSIE ND EN GEMIDDELDE SPOED VM IN M/S
WIND DIRECTION FREQUENCY ND AND AVERAGE SPEED VM IN M/S

1973	N		NNE		NE		ENE		E		ESE		SE		SSE	
	ND	VM	ND	VM	ND	VM	ND	VM	ND	VM	ND	VM	ND	VM	ND	VM
JAN	38	2,3	80	3,9	133	4,6	77	4,7	49	4,6	19	3,9	9	4,6	3	2,7
FEB	12	3,3	76	3,2	114	4,0	86	3,9	63	5,1	26	3,9	13	3,4	9	3,5
MAR	6	1,5	28	2,9	124	3,3	88	4,2	47	4,4	19	5,1	3	4,2	1	8,0
APR	15	2,1	47	3,6	102	3,4	39	3,9	107	4,1	9	2,6	6	3,9	3	2,5
MAY	9	2,2	45	4,6	109	3,9	31	3,5	14	3,0	6	1,6	6	4,8	10	2,7
JUN	1	1,8	31	2,8	70	3,4	57	3,4	46	4,2	31	3,1	7	2,2	7	2,1
JUL	10	1,9	29	3,4	103	4,0	43	4,8	61	4,9	7	1,8	11	2,9	7	2,8
AUG	31	3,2	40	3,1	159	5,3	63	4,9	33	5,0	4	4,5	1	2,7	3	1,7
SEP	35	3,0	46	4,3	164	5,6	19	4,5	41	6,6	9	5,4	2	3,1	2	2,2
OCT	15	2,6	47	4,9	191	5,0	47	4,6	47	6,3	7	4,4	9	3,7	5	5,3
NOV	18	2,1	58	4,2	168	4,7	42	4,0	22	3,5	9	2,6	10	3,0	3	4,3
DEC	13	2,0	63	3,3	92	4,1	60	4,8	110	5,9	26	4,0	4	2,1	3	3,1
J/Y	203	2,5	590	3,8	1349	4,4	652	4,3	640	5,0	172	3,7	81	3,4	56	3,1

1973	S		SSW		SW		WSW		W		WNW		NW		NNW	
	ND	VM	ND	VM	ND	VM	ND	VM	ND	VM	ND	VM	ND	VM	ND	VM
JAN	14	3,4	14	4,2	13	3,4	5	4,3	11	2,6	0	0,0	10	3,9	8	3,4
FEB	4	2,4	7	4,0	0	0,0	1	1,3	0	0,0	4	4,0	8	2,7	3	3,7
MAR	6	3,1	1	2,2	8	2,8	2	3,4	10	2,1	3	1,8	12	2,2	3	1,7
APR	8	2,4	2	1,8	3	3,0	6	4,3	1	1,6	3	2,4	26	2,7	5	1,7
MAY	25	3,6	8	4,6	7	6,0	6	3,2	11	2,7	1	1,3	33	4,1	16	4,4
JUN	16	4,5	8	3,3	2	2,0	5	5,2	1	3,6	3	2,5	12	2,1	10	2,1
JUL	52	3,0	40	4,0	22	3,6	1	2,2	0	0,0	8	5,1	15	3,3	11	1,8
AUG	23	6,2	16	7,9	4	4,0	1	2,2	2	2,5	6	3,7	19	3,5	24	4,1
SEP	6	3,5	4	2,9	12	4,0	7	3,9	9	3,8	11	4,1	49	4,3	14	3,2
OCT	12	5,3	4	4,7	5	2,0	1	4,5	6	3,0	11	3,2	20	3,5	12	2,9
NOV	12	3,4	15	5,3	5	1,8	3	1,9	11	2,4	13	4,9	17	2,6	22	1,9
DEC	8	4,2	5	4,1	0	0,0	0	0,0	1	1,8	0	0,0	13	2,2	13	2,2
J/Y	186	3,8	124	4,6	81	3,5	38	3,8	63	2,7	63	3,9	234	3,4	141	2,9

WINDSPOEDFREKWENSIE WIND SPEED FREQUENCY

1973	0,0-1,0	1,1-1,5	1,6-3,3	3,4-5,4	5,5-7,9	8,0-10,7	10,8-13,8	13,9-17,1	17,2-20,7	20,8-24,4	24,5-28,4	28,5-32,6	32,7+	M/S
JAN	237	60	133	96	156	38	0	0	0	0	0	0	0	
FEB	174	51	137	107	97	27	7	0	0	0	0	0	0	
MAR	383	60	126	120	49	6	0	0	0	0	0	0	0	
APR	338	66	139	115	58	4	0	0	0	0	0	0	0	
MAY	407	47	109	108	69	4	0	0	0	0	0	0	0	
JUN	413	54	132	77	35	9	0	0	0	0	0	0	0	
JUL	324	44	142	129	72	13	0	0	0	0	0	0	0	
AUG	315	42	135	94	117	30	10	1	0	0	0	0	0	
SEP	270	28	129	134	111	36	12	0	0	0	0	0	0	
OCT	305	33	123	129	114	35	4	1	0	0	0	0	0	
NOV	292	38	176	122	82	10	0	0	0	0	0	0	0	
DEC	333	32	121	117	122	12	1	0	0	0	0	0	0	
J/Y	3791	575	1408	1348	1082	224	34	2	0	0	0	0	0	

TABEL IV — WINDONTLEDING — WIND ANALYSIS — TABLE IV

740/154 WINDHOEK - WK SWA — S 22°34'S, L 17°06'E — H 1728M — HA 15M

WINDRIGTINGSFREKWENSIE — WIND DIRECTION FREQUENCY — ND EN AND — GEMIDDELDE SPOED — AVERAGE SPEED — VM IN M/S

1973	N		NNE		NE		ENE		E		ESE		SE		SSE	
	ND	VM	ND	VM	ND	VM	ND	VM	ND	VM	ND	VM	ND	VM	ND	VM
JAN	27	3,4	18	3,5	46	3,8	35	3,1	54	3,3	12	2,6	50	3,2	32	3,6
FEB	28	2,4	12	3,1	23	3,1	6	3,3	38	3,0	28	3,3	23	2,5	8	2,3
MAR	17	1,9	31	2,4	43	2,8	20	3,1	62	2,9	77	2,5	16	2,2	11	2,1
APR	9	2,2	22	3,2	28	3,1	30	4,5	97	3,3	203	2,7	5	1,8	6	2,8
MAY	6	3,2	10	2,8	10	3,4	9	4,3	95	3,3	231	2,4	7	2,2	7	2,0
JUN	13	2,7	43	4,4	83	3,9	80	5,0	108	3,6	212	2,4	0	0,0	1	1,3
JUL	40	4,7	26	4,5	31	3,6	37	3,3	95	2,5	248	2,6	5	2,5	0	0,0
AUG	22	2,7	13	3,3	16	3,3	14	3,9	151	4,2	183	2,6	9	2,5	7	2,4
SEP	29	2,6	3	3,0	13	3,9	12	4,1	65	4,2	168	2,9	14	1,8	18	2,4
OCT	28	2,8	18	2,8	25	2,5	19	4,2	50	4,0	157	3,0	21	2,0	10	2,4
NOV	22	2,5	9	2,9	17	3,3	31	3,3	63	3,7	141	2,8	17	2,8	10	1,8
DEC	48	2,6	9	2,7	24	2,6	20	4,1	81	3,6	83	3,1	18	3,6	36	3,3
J/Y	289	2,9	214	3,4	359	3,4	313	4,0	959	3,5	1743	2,6	185	2,7	146	2,8

1973	S		SSW		SW		WSW		W		WNW		NW		NNW	
	ND	VM	ND	VM	ND	VM	ND	VM	ND	VM	ND	VM	ND	VM	ND	VM
JAN	38	2,8	21	3,4	56	3,3	25	5,3	32	4,0	18	3,6	57	2,7	12	2,8
FEB	19	2,1	36	2,4	29	2,3	21	2,8	48	4,2	23	3,9	59	3,5	30	3,4
MAR	30	2,9	15	3,0	16	3,3	14	3,3	17	3,0	7	1,8	22	2,1	24	2,4
APR	6	2,4	5	3,5	1	1,3	6	2,1	14	3,4	14	2,3	58	2,5	22	3,0
MAY	11	1,8	3	1,4	7	1,9	13	2,4	28	4,1	38	4,4	53	3,5	46	3,4
JUN	0	0,0	0	0,0	0	0,0	0	0,0	0	0,0	2	2,9	33	2,7	51	3,2
JUL	2	1,3	1	1,8	1	1,3	6	2,3	19	2,7	32	4,2	73	2,9	26	2,8
AUG	18	3,9	9	2,1	7	2,0	20	4,0	43	3,2	33	3,6	55	3,1	18	2,9
SEP	46	3,9	30	3,3	14	2,4	21	4,0	36	4,4	36	4,6	53	3,0	17	2,8
OCT	22	2,5	23	1,9	10	2,3	26	3,1	39	4,5	23	4,9	64	2,7	16	3,2
NOV	32	2,1	17	2,8	16	2,6	37	4,3	51	5,1	41	4,0	46	3,0	9	1,9
DEC	45	3,1	33	3,1	31	3,0	42	3,6	28	3,4	21	4,7	29	4,7	11	4,6
J/Y	269	2,6	193	2,8	188	2,8	231	3,7	355	4,0	288	4,0	602	2,9	282	3,1

WINDSPOEDFREKWENSIE — WIND SPEED FREQUENCY

1973	0,0-1,0	1,1-1,5	1,6-3,3	3,4-5,4	5,5-7,9	8,0-10,7	10,8-13,8	13,9-17,1	17,2-20,7	20,8-24,4	24,5-28,4	28,5-32,6	32,7+	M/S M/S
JAN		211	264	158	61	5	0	0	0	0	0	0	0	
FEB		241	94	184	102	48	3	0	0	0	0	0	0	
MAR		322	120	186	99	17	0	0	0	0	0	0	0	
APR		194	98	286	121	21	0	0	0	0	0	0	0	
MAY		170	135	239	152	46	2	0	0	0	0	0	0	
JUN		94	81	295	170	68	12	0	0	0	0	0	0	
JUL		102	140	290	151	52	9	0	0	0	0	0	0	
AUG		126	90	288	177	53	8	2	0	0	0	0	0	
SEP		145	95	246	155	69	8	2	0	0	0	0	0	
OCT		193	109	242	138	57	5	0	0	0	0	0	0	
NOV		161	74	273	142	61	9	0	0	0	0	0	0	
DEC		185	65	283	151	59	5	0	0	0	0	0	0	
J/Y		2144	1146	3076	1716	608	66	4	0	0	0	0	0	

784/839 J.G.STRIJDOM - WK SWA — S 22°29'S, L 17°28'E — H 1720M — HA 13M

WINDRIGTINGSFREKWENSIE — WIND DIRECTION FREQUENCY — ND EN AND — GEMIDDELDE SPOED — AVERAGE SPEED — VM IN M/S

1973	N		NNE		NE		ENE		E		ESE		SE		SSE	
	ND	VM	ND	VM	ND	VM	ND	VM	ND	VM	ND	VM	ND	VM	ND	VM
JAN	29	3,3	40	2,4	30	3,0	17	3,0	18	3,3	40	4,1	60	3,4	60	3,7
FEB	26	3,2	21	2,7	32	2,8	18	2,5	22	3,3	21	3,4	33	2,7	52	2,8
MAR	41	3,1	34	3,1	50	3,0	24	2,4	24	2,4	15	3,4	23	4,1	27	3,9
APR	30	3,7	28	3,2	66	4,0	36	3,5	78	3,1	10	3,4	14	1,9	26	2,9
MAY	25	3,4	14	3,1	22	3,9	18	3,3	32	3,5	17	3,8	28	3,0	40	2,9
JUN	53	4,9	41	5,0	73	4,5	24	5,5	16	3,7	3	3,6	13	2,3	3	3,1
JUL	59	4,9	31	3,5	49	3,1	10	2,4	22	2,7	6	2,1	9	1,8	1	2,2
AUG	21	3,5	27	3,4	45	3,2	16	3,0	23	3,8	23	3,8	41	3,2	26	2,8
SEP	18	3,4	22	3,1	45	2,9	7	4,0	29	3,7	30	3,8	58	3,5	77	3,2
OCT	24	2,8	40	3,3	42	3,5	16	2,7	37	3,0	29	3,0	37	3,4	46	2,8
NOV	30	3,3	43	3,8	44	2,8	5	2,5	31	3,0	20	3,0	50	2,8	57	2,8
DEC	16	3,5	28	3,1	68	3,2	23	3,0	52	3,2	66	3,8	66	3,3	42	4,0
J/Y	372	3,7	369	3,4	566	3,4	214	3,3	334	3,2	280	3,6	432	3,2	457	3,2

1973	S		SSW		SW		WSW		W		WNW		NW		NNW	
	ND	VM	ND	VM	ND	VM	ND	VM	ND	VM	ND	VM	ND	VM	ND	VM
JAN	32	3,8	31	2,8	74	4,8	49	3,5	14	4,3	15	3,9	24	4,0	14	2,7
FEB	19	3,6	13	3,3	55	3,6	37	3,8	37	5,1	15	4,3	38	3,5	26	3,4
MAR	18	2,6	14	3,3	32	3,1	51	2,8	17	2,9	12	2,8	45	3,6	14	3,6
APR	21	3,0	7	3,0	46	3,0	70	2,8	46	3,1	21	3,5	35	3,9	18	3,8
MAY	22	3,0	7	2,5	74	2,8	155	3,3	76	4,3	35	4,4	65	5,2	14	5,5
JUN	4	2,0	0	0,0	27	2,0	96	2,8	54	2,1	29	2,4	48	3,8	49	4,6
JUL	6	2,2	1	2,2	23	1,9	162	3,3	57	3,0	41	5,0	60	4,1	42	5,1
AUG	9	2,1	8	2,0	57	3,4	145	3,5	55	3,6	46	4,0	26	4,3	28	3,7
SEP	49	2,9	8	1,8	35	3,5	95	3,5	53	5,2	21	4,0	35	4,1	25	4,9
OCT	21	2,6	8	1,8	37	3,6	90	3,4	30	4,4	22	4,0	48	4,5	23	3,3
NOV	54	2,5	14	3,0	50	3,3	66	4,4	56	5,1	25	5,7	29	3,5	10	3,1
DEC	50	3,7	11	2,5	41	3,6	41	3,5	45	4,0	20	4,2	25	5,0	5	5,1
J/Y	305	3,0	122	2,7	551	3,3	1057	3,4	549	4,0	302	4,1	478	4,1	268	4,2

WINDSPOEDFREKWENSIE — WIND SPEED FREQUENCY

1973	0,0-1,0	1,1-1,5	1,6-3,3	3,4-5,4	5,5-7,9	8,0-10,7	10,8-13,8	13,9-17,1	17,2-20,7	20,8-24,4	24,5-28,4	28,5-32,6	32,7+	M/S M/S
JAN		197	64	214	174	90	5	0	0	0	0	0	0	
FEB		207	56	212	146	43	8	0	0	0	0	0	0	
MAR		303	61	209	136	30	5	0	0	0	0	0	0	
APR		218	53	219	192	38	0	0	0	0	0	0	0	
MAY		100	46	274	232	81	11	0	0	0	0	0	0	
JUN		187	65	218	162	70	12	6	0	0	0	0	0	
JUL		165	59	262	189	31	32	6	0	0	0	0	0	
AUG		148	36	277	230	46	7	0	0	0	0	0	0	
SEP		113	39	267	218	70	13	0	0	0	0	0	0	
OCT		185	71	232	193	55	8	0	0	0	0	0	0	
NOV		136	68	273	156	64	23	0	0	0	0	0	0	
DEC		145	65	213	239	75	7	0	0	0	0	0	0	
J/Y		2104	683	2870	2267	693	131	12	0	0	0	0	0	

TABEL IV — WINDONTLEDING — WIND ANALYSIS — TABLE IV

1010/166 GROOTFONTEIN — WK SWA — Ø 19°36'S λ 18°07'E — H 1405M — HA 13M

WINDRIGTINGSFREKWENSIE ND EN ANO — WIND DIRECTION FREQUENCY — GEMIDDELDE SPOED VM IN M/S — AVERAGE SPEED VM IN M/S

1973	N		NNE		NE		ENE		E		ESE		SE		SSE	
	ND	VM	ND	VM	ND	VM	ND	VM	ND	VM	ND	VM	ND	VM	ND	VM
JAN	13	4,5	18	3,8	25	3,7	30	4,9	36	4,0	25	3,7	47	3,1	31	3,3
FEB	62	3,9	31	3,9	51	3,9	18	4,1	36	3,9	21	2,6	37	2,7	20	2,9
MAR	32	4,7	16	4,1	51	4,0	24	4,5	36	4,1	22	4,2	15	4,3	16	3,8
APR	11	3,3	17	3,9	43	3,7	40	5,0	85	4,5	56	4,2	25	3,0	5	2,4
MAY	25	3,1	7	3,2	28	4,1	30	4,9	47	4,1	47	3,9	58	3,6	28	4,0
JUN	13	5,4	31	4,5	91	3,9	71	4,9	153	5,1	74	4,5	16	3,2	0	0,0
JUL	22	4,9	22	5,3	69	5,3	33	3,8	103	4,5	54	4,4	52	3,8	8	2,9
AUG	9	5,3	13	4,3	30	4,6	38	4,4	95	4,3	71	4,3	91	3,8	35	3,6
SEP	7	4,4	16	4,6	67	5,2	26	4,5	55	4,8	55	4,8	88	4,0	28	3,6
OCT	35	4,8	23	4,3	41	5,7	40	4,9	71	5,9	62	6,1	66	4,3	30	3,7
NOV	34	4,3	23	5,3	51	4,2	37	4,4	56	5,0	22	4,2	51	3,5	31	4,8
DEC	3	3,3	10	3,6	18	3,8	16	3,6	24	4,0	37	4,6	99	4,6	38	3,8
J/Y	266	4,3	227	4,3	565	4,4	403	4,5	797	4,6	546	4,4	645	3,8	270	3,7

1973	S		SSW		SW		WSW		W		WNW		NW		NNW	
	ND	VM	ND	VM	ND	VM	ND	VM	ND	VM	ND	VM	ND	VM	ND	VM
JAN	37	3,7	43	4,8	89	4,7	60	4,8	60	3,8	57	3,4	25	3,8	22	4,5
FEB	24	3,1	19	2,7	22	4,2	11	2,9	22	2,7	19	3,6	41	3,2	32	3,9
MAR	27	3,7	16	4,4	33	3,6	20	2,7	31	3,4	23	4,1	32	4,2	22	3,8
APR	14	1,9	6	3,1	9	2,1	14	3,4	32	2,8	37	3,1	24	3,4	12	2,8
MAY	20	2,2	8	2,5	17	3,6	24	3,6	32	3,5	27	3,6	74	3,2	23	3,5
JUN	0	0,0	0	0,0	0	0,0	4	2,2	3	2,7	6	3,0	12	3,6	10	5,8
JUL	2	3,6	5	2,6	9	3,7	18	3,6	40	4,1	26	3,3	25	4,2	10	4,6
AUG	25	4,2	13	4,3	14	3,4	20	4,2	52	4,4	55	4,4	51	4,3	8	5,1
SEP	33	4,5	36	3,9	36	5,2	50	4,1	41	4,0	24	5,1	20	3,2	9	3,1
OCT	28	4,0	26	4,7	58	4,1	32	3,8	40	3,5	16	3,5	15	4,6	15	5,4
NOV	50	4,2	25	4,6	65	4,5	31	4,0	32	3,4	23	4,9	28	4,8	20	4,9
DEC	37	3,1	21	4,1	62	3,9	38	3,5	29	3,9	37	3,5	42	3,9	10	3,8
J/Y	297	3,6	218	4,1	414	4,2	322	3,9	414	3,7	350	3,8	389	3,8	193	4,2

WINDSPOEDFREKWENSIE — WIND SPEED FREQUENCY

1973	0,0-1,0	1,1-1,5	1,6-3,3	3,4-5,4	5,5-7,9	8,0-10,7	10,8-13,8	13,9-17,1	17,2-20,7	20,8-24,4	24,5-28,4	28,5-32,6	32,7+	M/S
JAN	126	57	203	224	122	12	0	0	0	0	0	0	0	
FEB	206	58	201	146	59	2	0	0	0	0	0	0	0	
MAR	307	39	138	156	73	10	0	0	0	0	0	0	0	
APR	290	42	155	159	70	4	0	0	0	0	0	0	0	
MAY	249	42	168	239	44	2	0	0	0	0	0	0	0	
JUN	229	32	114	171	157	10	0	0	0	0	0	0	0	
JUL	246	15	116	264	90	13	0	0	0	0	0	0	0	
AUG	124	44	154	291	129	2	0	0	0	0	0	0	0	
SEP	129	29	152	256	135	19	0	0	0	0	0	0	0	
OCT	130	43	140	233	161	19	2	0	0	0	0	0	0	
NOV	122	39	157	224	144	15	0	0	0	0	0	0	0	
DEC	162	37	155	253	71	5	0	0	0	0	0	0	0	
J/Y	2320	477	1853	2616	1255	113	2	0	0	0	0	0	0	

TABEL V GEMIDDELDE GRASMINIMUM- EN GRONDTEMPERATURE °C TABLE V

MEAN GRASS MINIMUM AND SOIL TEMPERATURES °C

	SAST	JAN	FEB	MAR	APR	MAY	JUN	JUL	AUG	SEP	OCT	NOV	DEC	J/Y
0/653	MARIONEILAND - WK					B 46°53'S		λ 37°52'E		H 22M				1973
GRAS/GRASS		3,4	4,9	4,4	2,7	0,8	1,0	1,7	0,3	-0,3	0,4	0,3	2,5	1,8
ABS MIN		-2,3	1,0	-0,4	-2,5	-4,2	-4,7	-4,0	-4,6	-8,4	-5,7	-4,7	-2,1	-8,4
DAT		15	10	11	19	2	23	28	31	14	15	10	20	-
7/699A	TYGERHOEK - AGR					B 34° 9'S		λ 19°54'E		H 168M				1973
GRAS/GRASS		-	11,7	12,4	9,5	5,1	1,7	3,4	1,9	3,0	6,4	9,9	10,0	-
ABS MIN		-	4,0	5,0	4,2	-2,9	-3,5	-4,5	-4,2	-2,0	-3,2	3,0	4,4	-
DAT		-	26	16	15	31	23	28	11	23	6	3	10	-
10/456	RIVERSDALE					B 34° 6'S		λ 21°16'E		H 117M				1973
GRAS/GRASS		12,2	13,9	13,0	10,4	6,0	3,6	5,2	4,3	4,7	8,9	12,0	12,8	8,9
ABS MIN		6,5	4,5	6,5	3,7	-2,0	-1,5	-2,0	-1,0	0,5	1,7	5,0	6,0	-2,0
DAT		10	26	16	17	31	3	6	11	23	9	12	10	-
GROND/SOIL		KLEUR VAN BOGROND				- NO -		COLOUR OF TOPSOIL						
0,1 M	0800	23,6	23,2	21,4	17,7	12,9	10,9	10,2	9,4	11,0	16,7	19,0	20,6	16,4
67/22/ 9/ 2	1400	36,0	32,2	30,7	25,1	19,5	17,6	16,3	16,1	19,0	27,9	28,7	30,7	25,0
	2000	33,4	30,2	27,6	22,7	16,4	15,0	13,6	13,6	16,6	23,0	25,1	27,9	22,1
0,2 M	0800	25,7	25,3	23,4	19,7	14,8	12,5	11,1	11,4	13,1	18,8	20,9	22,2	18,2
67/22/ 9/ 2	1400	28,8	27,6	25,8	22,4	17,0	13,5	12,7	13,5	16,3	21,9	23,4	25,7	20,7
	2000	31,0	29,4	26,9	22,5	16,8	14,3	13,7	14,2	16,9	23,3	24,9	27,1	21,7
0,3 M	0800	26,3	25,7	24,2	20,3	16,2	13,9	12,9	12,4	14,1	19,6	21,5	22,9	19,2
60/27/10/ 3	1400	27,1	26,2	24,6	20,8	16,7	14,3	13,2	12,9	14,8	20,5	22,3	24,0	19,8
	2000	29,2	28,1	26,3	22,4	17,6	15,4	14,3	14,2	16,3	22,6	24,2	25,7	21,4
0,6 M	0800	26,6	26,1	25,0	21,5	18,0	15,5	14,6	13,8	15,4	20,0	22,0	23,2	20,1
47/26/19/ 8	1400	26,4	25,8	24,7	21,3	17,8	15,3	14,2	13,6	15,2	19,6	21,6	22,9	19,9
	2000	26,4	26,0	24,9	21,4	17,9	15,5	14,3	13,8	15,3	20,0	21,9	23,3	20,1
20/779	KIRSTENBOSCH - BOT					B 33°59'S		λ 18°26'E		H 89M				1973
GRAS/GRASS		12,6	13,9	12,8	11,3	7,3	6,2	6,7	4,8	5,6	8,3	10,3	13,1	9,4
ABS MIN		9,9	10,0	8,0	8,0	2,5	1,1	1,4	1,5	2,2	3,8	5,1	9,5	1,1
DAT		10	26	31	17	31	18	27	22	23	7	11	9	-
21/178	D.F. MALAN - WK					B 33°58'S		λ 18°36'E		H 44M				1973
GRAS/GRASS		12,4	14,5	13,4	10,5	6,7	5,5	5,9	3,5	5,2	7,9	11,0	12,9	9,1
ABS MIN		6,2	5,8	4,0	3,9	-2,7	-2,4	-2,7	-1,0	-0,1	0,4	1,1	4,7	-2,7
DAT		14	25	31	9	31	1	28	4	23	11	4	10	-
GROND/SOIL		KLEUR VAN BOGROND				- NN -		COLOUR OF TOPSOIL						
0,1 M	0800	23,3	24,1	21,4	18,9	13,6	11,5	11,0	10,4	12,1	18,0	21,6	23,3	17,4
0/99/ 0/ 1	1400	29,8	29,9	26,1	20,2	16,9	14,4	13,5	14,4	17,0	22,4	27,0	28,4	21,7
	2000	31,1	32,1	26,8	23,5	17,4	14,6	13,7	14,4	17,1	24,8	29,3	29,7	22,9
0,2 M	0800	25,2	26,3	23,1	20,8	15,8	13,1	12,4	11,9	14,1	19,9	23,6	24,6	19,2
0/99/ 0/ 1	1400	26,0	26,2	23,9	20,9	16,2	13,6	12,9	12,8	14,8	19,8	23,4	25,8	19,7
	2000	28,3	28,4	25,6	22,7	17,8	14,9	14,0	14,5	16,7	21,5	25,4	28,2	21,5
0,3 M	0800	24,8	25,4	23,0	20,7	16,0	13,6	12,8	12,3	14,3	19,4	22,8	24,6	19,1
0/99/ 0/ 1	1400	25,4	26,1	23,6	21,0	16,3	13,7	12,8	12,4	14,5	19,7	23,4	25,0	19,5
	2000	26,7	27,1	24,6	21,8	17,3	14,5	13,6	13,6	15,6	20,6	23,9	26,5	20,5
0,6 M	0800	24,6	25,1	23,6	21,6	18,2	15,0	14,0	13,4	15,2	19,1	22,3	24,6	19,8
0/99/ 0/ 1	1400	24,7	25,2	23,8	21,6	18,2	15,0	13,9	13,3	15,1	19,1	22,4	24,5	19,7
	2000	24,7	25,1	23,7	21,5	18,1	14,9	13,9	13,3	15,1	19,1	22,3	24,5	19,7
1,2 M	0800	23,3	23,9	23,2	21,7	19,5	16,5	15,3	14,4	15,6	18,1	20,9	22,9	19,6
0/99/ 1/ 0	1400	23,3	23,9	23,3	21,7	19,5	16,5	15,3	14,4	15,6	18,2	21,0	23,0	19,6
	2000	23,3	23,9	23,2	21,7	19,5	16,5	15,2	14,4	15,6	18,2	21,0	22,9	19,6
21/591A	ELSENBURG II - AGR					B 33°51'S		λ 18°50'E		H 162M				1973
GRAS/GRASS		10,9	12,1	12,1	9,5	6,5	5,4	5,1	3,5	3,9	7,2	9,4	11,2	8,1
ABS MIN		6,0	9,3	5,9	4,3	1,3	0,4	-1,4	-0,4	0,2	2,7	3,0	4,0	-1,4
DAT		13	27	31	15	27	18	11	21	1	11	11	10	-
GROND/SOIL		KLEUR VAN BOGROND				- NV -		COLOUR OF TOPSOIL						
0,1 M	0800	25,8	26,2	22,1	19,8	13,2	10,9	9,4	8,8	10,6	16,3	21,3	23,0	17,3
23/56/13/ 8	1400	38,7	38,8	31,8	28,3	19,7	15,7	14,8	17,4	19,2	27,8	34,8	35,5	26,9
0,2 M	0800	28,1	28,8	24,2	21,8	14,9	12,1	10,7	10,3	11,9	17,5	22,5	24,0	18,9
26/52/16/ 6	1400	32,7	32,7	27,9	25,2	17,7	13,9	13,0	13,9	16,4	22,7	29,4	30,5	23,0
0,3 M	0800	29,5	30,2	25,6	23,1	16,3	13,2	11,9	11,8	13,3	18,9	24,0	25,6	20,3
20/58/15/ 7	1400	30,1	30,5	26,3	23,6	16,9	13,5	12,3	12,5	14,3	20,2	26,2	27,2	21,1
0,6 M	0800	29,5	30,4	27,1	24,6	19,0	15,2	13,7	13,5	14,9	19,7	24,5	26,4	21,5
28/52/14/ 6	1400	29,4	30,2	27,0	24,5	19,0	15,1	13,7	13,5	14,8	19,5	24,4	26,2	21,4
1,2 M	0800	27,1	28,3	26,7	24,7	21,1	17,4	15,6	14,7	15,5	18,2	22,1	24,2	21,3
5/27/29/39	1400	27,1	28,3	26,7	24,7	21,1	17,4	15,5	14,7	15,5	18,2	22,2	24,3	21,3

TABEL V — GEMIDDELDE GRASMINIMUM- EN GRONDTEMPERATURE °C — TABLE V

MEAN GRASS MINIMUM AND SOIL TEMPERATURES °C

	SAST	JAN	FEB	MAR	APR	MAY	JUN	JUL	AUG	SEP	OCT	NOV	DEC	J/Y
21/793	PAARL - AGR						Ø 33°43'S	λ 18°57'E		H 166M				1973
GRAS/GRASS		11,2	12,4	10,9	9,4	6,3	3,6	5,1	2,5	4,7	8,6	10,9	12,5	8,2
ABS MIN		6,7	7,5	7,5	3,4	-1,0	-2,0	-1,4	-2,0	-1,5	2,5	4,4	5,5	-2,0
DAT		1	26	3	24	31	21	27	12	8	8	5	9	-
GROND/SOIL		KLEUR VAN BODGROND			-	NR -		COLOUR OF TOPSOIL						
0,1 M	0800	22,1	22,4	17,8	16,0	11,0	9,3	9,1	8,5	10,6	15,9	19,5	21,7	15,3
0/71/20/ 9	1400	33,4	33,2	27,5	24,7	16,6	13,1	12,9	13,9	17,3	24,7	29,5	31,9	23,2
0,2 M	0800	24,9	26,2	22,1	20,6	14,2	10,8	10,2	9,9	11,8	-	(21,9)	22,7	-
0/72/21/ 7	1400	30,7	31,3	26,1	23,6	16,1	12,4	11,8	12,4	14,7	-	(26,4)	27,0	-
0,3 M	0800	26,4	27,1	23,5	21,1	15,0	11,9	11,4	11,0	13,1	18,8	22,3	23,9	18,8
0/72/21/ 7	1400	27,4	28,0	24,0	21,7	15,2	11,8	11,5	11,4	13,6	19,4	23,2	25,4	19,4
0,6 M	0800	26,3	27,2	24,6	22,6	17,8	14,2	13,2	12,9	14,5	18,9	22,3	24,3	19,9
1/72/20/ 7	1400	28,0	26,9	24,3	22,5	17,7	14,2	13,2	12,8	14,4	18,8	22,1	24,2	19,8
1,2 M	0800	24,1	25,3	24,1	22,9	19,9	16,6	15,0	14,2	15,1	17,6	20,5	22,4	19,8
0/70/22/ 8	1400	24,2	25,2	24,1	22,9	19,9	16,6	15,0	14,2	15,1	17,7	20,5	22,4	19,8
21/860	BIEN DONNÉ - AGR						Ø 33°50'S	λ 18°59'E		H 138M				1973
GRAS/GRASS		10,2	13,2	11,7	8,7	4,7	2,5	4,4	1,3	3,1	7,0	9,8	11,6	7,3
ABS MIN		2,5	4,9	8,0	1,0	-2,3	-2,7	-3,1	-3,0	-2,7	0,0	1,2	3,7	-3,1
DAT		1	1	3	17	3	21	12	14	10	12	5	17	-
GROND/SOIL		KLEUR VAN BODGROND			-	NG -		COLOUR OF TOPSOIL						
0,1 M	0800	21,9	22,4	19,8	17,3	11,5	8,3	8,6	7,9	10,1	15,8	19,4	21,1	15,3
0/78/10/12	1400	34,4	34,2	30,2	27,0	-	-	-	-	-	-	-	-	-
0,2 M	0800	23,4	23,3	21,5	19,1	13,0	9,7	9,5	9,4	11,3	16,7	20,1	22,1	16,6
0/78/11/11	1400	28,8	28,9	25,5	22,6	-	-	-	-	-	-	-	-	-
0,3 M	0800	25,3	26,1	23,3	21,1	15,2	11,9	11,5	11,5	13,2	18,4	21,8	23,8	18,6
0/77/12/11	1400	26,6	27,0	24,1	21,7	-	-	-	-	-	-	-	-	-
0,6 M	0800	26,1	26,7	24,5	22,4	17,6	14,1	13,2	13,1	14,7	18,9	22,4	24,4	19,8
0/76/12/12	1400	25,7	26,3	24,1	22,1	-	-	-	-	-	-	-	-	-
1,2 M	0800	23,9	24,5	23,1	21,6	18,5	15,4	14,3	13,8	14,7	17,3	20,0	21,9	19,1
0/76/13/11	1400	23,9	24,5	23,2	21,7	-	-	-	-	-	-	-	-	-
23/710	ROBERTSON - AGR						Ø 33°50'S	λ 19°54'E		H 156M				1973
GRAS/GRASS		11,7	13,6	12,8	7,1	4,7	2,3	2,9	2,7	3,5	7,8	10,9	12,0	7,7
ABS MIN		6,0	5,6	5,0	2,4	-1,5	-3,5	-3,5	-2,6	-2,5	-0,5	4,1	3,6	-3,5
DAT		13	26	30	11	31	1	28	11	8	8	13	10	-
GROND/SOIL		KLEUR VAN BODGROND			-	NO -		COLOUR OF TOPSOIL						
0,05 M	0800	22,6	22,7	21,0	16,9	12,1	9,0	8,9	8,2	10,5	16,0	19,2	21,1	15,7
14/71/14/ 1	1400	35,6	33,5	29,8	25,2	19,3	16,4	15,5	15,6	19,8	27,0	30,0	32,9	25,1
	2000	32,0	30,8	27,7	23,1	17,2	14,6	13,6	13,4	16,9	23,6	26,0	28,8	22,3
0,1 M	0800	24,5	24,5	22,6	18,5	13,4	10,1	9,9	9,1	11,5	17,2	20,3	22,1	17,0
14/71/14/ 1	1400	31,2	30,3	27,5	23,2	17,4	13,9	13,5	13,0	17,4	24,1	26,7	29,0	22,3
	2000	32,7	31,7	28,7	24,1	18,2	15,1	14,1	14,1	17,8	24,5	27,0	29,6	23,1
0,2 M	0800	26,8	26,4	24,4	20,5	15,5	12,0	11,5	10,9	13,6	19,1	22,1	23,9	18,9
0/80/18/ 2	1400	28,1	27,7	25,3	21,5	16,1	12,6	12,2	12,0	15,1	20,9	23,7	25,6	20,1
	2000	31,4	30,5	28,0	23,7	18,2	14,7	14,0	13,9	17,3	23,6	26,3	28,5	22,5
0,3 M	0800	27,9	27,5	25,6	21,9	17,1	13,7	13,0	12,4	15,1	20,1	23,2	24,9	20,2
19/68/11/ 2	1400	27,7	27,4	25,4	21,7	16,9	13,9	12,8	12,3	14,9	20,5	23,2	24,9	20,1
	2000	29,6	29,0	26,9	23,0	17,9	14,4	13,6	13,3	16,2	22,3	24,8	26,8	21,5
0,6 M	0800	27,7	27,6	26,2	23,0	19,0	15,4	14,4	13,5	15,8	19,8	22,9	24,6	20,8
0/82/17/ 1	1400	27,6	27,5	26,0	22,9	18,8	15,3	14,2	13,4	15,7	19,7	22,8	24,5	20,7
	2000	27,5	27,4	26,0	22,8	18,7	15,2	14,2	13,4	15,7	19,6	22,7	24,5	20,6
1,2 M	0800	25,8	26,4	25,7	23,5	20,6	17,4	16,0	15,0	16,0	18,3	21,2	22,7	20,7
0/75/21/ 4	1400	25,8	26,4	25,7	23,5	20,6	17,4	16,0	15,0	16,0	18,3	21,1	22,7	20,7
	2000	25,8	26,4	25,7	23,5	20,6	17,4	16,0	15,0	16,0	18,3	21,1	22,7	20,7
28/428	ROOIHEUNEL - AGR						Ø 33°38'S	λ 22°15'E		H 301M				1973
GRAS/GRASS		-	11,5	-	8,5	2,2	-0,6	0,0	1,6	-	-	-	10,7	-
ABS MIN		-	6,5	-	2,1	-2,6	-7,0	-6,2	-4,0	-	-	-	3,0	-
DAT		-	2	-	15	30	22	6	17	-	-	-	10	-
GROND/SOIL		KLEUR VAN BODGROND			-	GG -		COLOUR OF TOPSOIL						
0,1 M	0800	23,4	23,6	21,5	18,0	11,8	10,2	8,8	8,8	11,5	17,9	20,1	22,2	16,5
8/52/28/12	1400	33,9	31,2	29,6	25,8	17,6	14,9	14,5	16,1	19,6	27,4	29,6	32,3	24,3
	2000	32,5	31,1	29,0	25,2	16,8	14,3	14,0	15,1	18,8	26,1	27,3	30,9	23,4
0,2 M	0800	25,5	24,5	23,5	19,9	13,4	11,1	10,2	10,6	13,4	19,6	21,8	23,7	18,1
8/52/28/12	1400	29,7	28,1	26,4	22,7	15,5	12,4	12,3	13,8	16,9	23,9	26,0	28,7	21,4
	2000	32,2	30,8	29,0	24,6	17,0	14,2	14,1	15,1	18,7	25,9	27,5	30,8	23,3
0,3 M	0800	26,7	25,8	24,6	21,3	15,1	12,1	12,0	12,1	14,8	20,3	22,6	24,8	19,3
0/55/32/13	1400	27,3	26,2	25,0	21,8	15,3	12,3	11,9	12,4	15,1	21,1	23,4	25,8	19,8
	2000	29,8	28,5	27,5	23,6	16,9	13,8	13,5	14,2	17,3	23,6	25,1	28,3	21,8
0,6 M	0800	27,1	26,3	25,4	22,5	17,5	14,1	13,5	13,6	16,0	20,6	23,1	25,2	20,4
0/54/33/13	1400	26,7	26,0	25,1	22,2	17,3	14,0	13,3	13,4	15,8	20,3	22,8	24,8	20,1
	2000	26,8	26,0	24,9	22,3	17,3	13,9	13,3	13,4	15,9	20,5	22,8	25,0	20,2
1,2 M	0800	24,4	24,5	24,1	22,4	19,4	16,3	15,0	14,5	15,8	18,3	20,9	22,7	19,9
0/52/33/15	1400	24,4	24,5	24,0	22,4	19,4	16,3	15,0	14,5	15,8	18,4	20,9	22,7	19,9
	2000	24,4	24,5	24,1	22,5	19,4	16,2	15,0	14,5	15,8	18,4	20,9	22,7	19,9

TABEL V GEMIDDELDE GRASMINIMUM- EN GRONDTEMPERATURE °C TABLE V

MEAN GRASS MINIMUM AND SOIL TEMPERATURES °C

	SAST	JAN	FEB	MAR	APR	MAY	JUN	JUL	AUG	SEP	OCT	NOV	DEC	J/Y
35/179	PORT ELIZABETH - WK						Ø 33°59'S		λ 25°36'E		H 60M			1973
GRAS/GRASS		14,3	15,5	14,5	12,5	8,4	5,2	4,6	5,5	5,8	10,4	13,0	13,2	10,2
ABS MIN		8,1	10,1	4,5	7,6	2,8	-1,4	-2,5	-1,7	-0,T	2,6	5,6	5,8	-2,5
DAT		10	2	31	10	3	22	7	12	9	9	29	10	-
GROND/SOIL		KLEUR VAN BOGROND			-	SM	-	COLOUR OF TOPSOIL						
0,1 M	0800	23,5	22,9	21,3	18,8	14,5	12,8	12,3	12,7	13,9	17,3	19,2	21,1	17,5
7/89/ 3/ 1	1400	30,1	28,5	26,9	24,2	19,5	17,7	16,7	17,6	19,4	23,6	24,3	27,5	23,0
	2000	28,7	27,6	25,0	21,7	16,9	15,6	15,3	15,7	17,4	20,7	21,9	25,5	21,0
0,2 M	0800	25,9	24,5	22,6	20,3	-	14,6	14,2	14,3	15,3	18,3	19,9	22,4	-
0/98/ 1/ 1	1400	27,2	25,1	23,7	21,1	-	15,0	14,3	14,8	16,3	19,6	21,0	23,3	-
	2000	26,9	26,0	24,5	21,8	-	15,9	15,2	15,8	17,2	20,5	22,0	24,3	-
0,3 M	0800	24,8	24,4	23,0	20,7	17,1	15,0	14,6	14,8	15,9	18,8	20,3	22,5	19,3
0/96/ 3/ 1	1400	25,2	24,8	23,3	20,8	17,2	15,2	14,7	14,9	16,1	19,3	20,8	22,9	19,6
	2000	25,7	25,4	23,9	21,5	17,7	15,8	15,2	15,5	17,0	20,1	21,8	23,7	20,3
0,6 M	0800	24,3	24,3	23,3	21,2	18,3	15,9	15,4	15,4	16,6	19,0	20,8	22,4	19,7
0/96/ 3/ 1	1400	24,3	24,3	23,3	21,2	18,2	15,8	15,3	15,4	16,4	18,9	20,7	22,3	19,7
	2000	24,3	24,3	23,2	21,2	18,1	15,8	15,3	15,4	16,5	19,0	20,7	22,3	19,7
1,2 M	0800	22,7	23,2	22,7	21,5	19,7	17,4	16,6	16,3	17,0	18,3	20,1	21,1	19,7
0/99/ 1/ 0	1400	22,8	23,2	22,7	21,5	19,7	17,4	16,6	16,4	17,0	18,3	20,1	21,2	19,7
	2000	22,8	23,2	22,7	21,5	19,7	17,4	16,6	16,3	17,0	18,3	20,1	21,3	19,7
35/334	ADDO - AGR						Ø 33°34'S		λ 25°42'E		H 85M			1973
GRAS/GRASS		12,1	13,3	13,0	10,3	4,8	2,1	2,6	4,5	4,3	8,5	11,0	12,8	8,3
ABS MIN		6,5	7,5	2,6	4,6	-0,4	-1,2	-4,0	-0,6	-1,9	1,5	4,1	4,1	-4,0
DAT		2	26	31	15	4	1	7	3	8	9	3	17	-
GROND/SOIL		KLEUR VAN BOGROND			-	NL	-	COLOUR OF TOPSOIL						
0,05 M	0800	22,9	21,3	20,3	16,T	10,9	8,1	7,9	9,1	11,0	16,4	18,9	21,7	15,4
0/77/13/10	1400	37,0	34,0	31,7	27,8	21,8	20,3	19,3	19,8	23,0	30,2	29,0	33,5	27,3
0,1 M	0800	23,7	22,6	21,4	18,0	12,6	10,3	9,9	10,6	12,0	17,1	19,1	22,1	16,6
0/77/13/10	1400	33,2	30,7	28,9	25,1	19,2	16,1	16,0	17,8	20,6	26,7	27,0	30,6	24,3
0,2 M	0800	26,2	24,9	23,5	20,0	14,9	12,3	12,1	12,6	14,2	18,8	20,7	23,5	18,6
0/80/11/ 9	1400	28,4	27,0	25,3	21,9	16,8	14,2	13,4	14,6	16,8	22,1	23,5	26,4	20,9
0,3 M	0800	27,3	25,9	24,5	21,0	16,4	13,9	13,4	14,0	15,6	19,9	21,9	24,4	19,9
0/79/11/10	1400	27,7	26,3	24,7	21,3	16,6	14,1	13,6	14,1	15,9	20,6	22,6	24,9	20,2
0,6 M	0800	26,9	26,0	24,7	21,7	18,1	15,3	14,6	14,8	16,2	19,9	22,0	24,0	20,3
0/86/ 6/ 8	1400	26,8	25,9	24,7	21,7	18,0	15,3	14,6	14,8	16,2	19,8	21,9	23,9	20,3
1,2 M	0800	24,3	24,3	23,5	21,7	19,4	16,9	15,6	15,2	16,0	17,9	20,1	21,8	19,7
0/92/ 3/ 5	1400	24,3	24,4	23,5	21,7	19,4	16,9	15,7	15,2	16,1	18,0	20,1	21,8	19,8
37/541	BATHURST - AGR						Ø 33°31'S		λ 26°49'E		H 259M			1973
GRAS/GRASS		-	-	14,2	-	-	-	7,7	7,2	6,6	9,5	11,5	12,2	-
ABS MIN		-	-	4,5	-	-	-	2,0	3,5	2,3	3,9	7,7	5,1	-
DAT		-	-	31	-	-	-	7	3	23	8	12	16	-
GROND/SOIL		KLEUR VAN BOGROND			-	NV	-	COLOUR OF TOPSOIL						
0,1 M	0800	23,7	21,7	21,6	17,9	13,3	12,6	12,3	12,3	12,9	17,4	18,9	21,2	17,1
6/73/11/10	1400	32,4	(29,0)	27,9	24,0	19,1	18,2	18,1	18,6	20,3	25,5	24,6	27,7	(23,8)
0,2 M	0800	24,7	23,1	22,5	19,2	15,1	13,6	13,7	13,7	14,5	18,5	20,0	22,3	18,4
0/75/16/ 9	1400	26,1	(24,6)	24,4	21,1	17,1	15,7	15,3	15,6	17,5	21,9	23,1	25,5	(20,7)
0,3 M	0800	25,0	23,5	23,1	20,2	16,3	14,8	14,5	14,7	15,5	18,9	20,3	22,3	19,1
0/74/14/12	1400	26,0	(24,3)	23,8	20,8	16,6	15,1	15,0	15,1	16,4	20,1	21,3	23,8	(19,9)
0,6 M	0800	25,4	24,1	23,8	21,2	18,0	15,8	15,6	15,8	16,5	19,2	20,8	22,7	19,9
0/73/14/13	1400	25,1	23,9	23,6	21,0	17,8	15,8	15,5	15,6	16,3	19,1	20,6	22,6	19,7
1,2 M	0800	23,8	23,4	23,1	21,4	19,2	17,0	16,4	16,0	16,6	18,1	20,0	21,4	19,7
0/65/ 9/26	1400	23,8	23,5	23,1	21,5	19,2	17,0	16,4	16,0	16,6	18,1	19,9	21,5	19,7
43/566	MATROOSBERG						Ø 33°26'S		λ 19°49'E		H 967M			1973
GRAS/GRASS		10,8	12,3	10,8	9,1	3,9	2,7	2,8	1,2	2,0	5,9	8,2	9,4	6,6
ABS MIN		5,5	8,3	4,6	3,1	-1,6	-1,8	-4,2	-3,6	-3,7	-1,8	1,5	3,2	-4,2
DAT		13	25	16	10	3	21	28	21	16	8	4	10	-
50/867	WILLOWMORE - PGW						Ø 33°17'S		λ 23°30'E		H 840M			1973
GRAS/GRASS		10,9	11,7	12,1	8,3	1,6	-0,3	0,3	2,1	1,6	7,0	9,4	9,9	6,2
ABS MIN		6,5	6,0	5,2	1,2	-7,2	-6,5	-7,5	-5,9	-4,5	-0,5	2,7	1,8	-7,5
DAT		13	25	31	15	3	22	6	11	23	9	12	10	-
GROND/SOIL		KLEUR VAN BOGROND			-	NR	-	COLOUR OF TOPSOIL						
0,1 M	0800	-	-	20,1	16,1	10,3	8,6	7,7	8,5	11,3	16,1	19,0	21,3	-
11/50/27/12	1400	-	-	27,5	21,5	14,4	12,5	11,3	14,0	18,2	24,9	27,3	31,3	-
	2000	-	-	27,7	21,2	14,9	13,6	12,2	13,6	18,1	24,2	26,4	30,7	-
0,2 M	0800	-	-	-	19,0	13,9	11,7	10,8	11,6	14,6	19,4	-	(25,4)	-
61/28/10/ 1	1400	-	-	(24,4)	20,6	14,5	12,1	11,1	12,7	16,3	21,7	-	27,2	-
	2000	-	-	(26,5)	22,4	16,3	14,3	13,1	14,9	18,5	24,4	-	30,1	-
0,3 M	0800	27,7	26,2	24,6	20,5	15,4	12,7	11,8	12,6	15,4	19,9	22,9	25,4	19,6
51/37/11/ 1	1400	28,9	27,5	25,5	21,1	16,1	13,5	12,4	13,4	16,3	21,1	23,9	26,5	20,5
	2000	29,6	27,9	26,4	21,7	16,3	14,0	12,8	14,0	17,0	21,8	24,7	27,3	21,1
0,6 M	0800	27,4	26,8	25,5	21,7	17,9	14,7	13,5	13,7	16,2	19,5	22,7	24,9	20,4
55/40/ 5/ 0	1400	27,4	26,8	25,4	21,7	17,8	14,7	13,5	13,8	16,2	19,5	22,7	25,0	20,4
	2000	27,4	26,7	25,4	21,7	17,8	14,7	13,5	13,7	16,1	19,5	22,7	24,9	20,3
1,2 M	0800	25,0	25,4	24,6	22,5	20,1	17,3	15,8	15,2	16,4	18,1	20,7	22,6	20,3
21/56/21/ 2	1400	25,0	25,4	24,7	22,5	20,1	17,3	15,8	15,2	16,4	18,1	20,7	22,6	20,3
	2000	25,0	25,4	24,6	22,5	20,0	17,3	15,8	15,2	16,4	18,1	20,7	22,6	20,3

TABEL V GEMIDDELDE GRASMINIMUM- EN GRONDTEMPERATURE °C TABLE V

MEAN GRASS MINIMUM AND SOIL TEMPERATURES °C

	SAST	JAN	FEB	MAR	APR	MAY	JUN	JUL	AUG	SEP	OCT	NOV	DEC	J/Y
59/511	EAST LONDON - AGR					Ø 33° 1'S		λ 27°48'E			H 185M			1973
GROND/SOIL		KLEUR VAN BOGROND				- NV -		COLOUR OF TOPSOIL						
0,1 M	0800	22,6	22,0	21,8	19,3	16,0	14,6	13,4	13,5	15,0	17,4	18,8	20,5	17,9
1/65/31/ 3	1400	24,9	24,2	23,9	21,3	17,7	16,3	15,1	15,3	17,5	22,6	23,0	25,4	20,6
0,2 M	0800	23,4	22,7	22,6	20,3	17,2	15,6	14,4	14,5	16,1	-	19,7	22,6	-
1/65/31/ 3	1400	23,8	23,2	23,1	20,6	17,4	15,8	14,7	14,8	16,6	-	20,5	23,4	-
0,3 M	0800	23,5	22,7	22,6	20,2	17,3	15,5	14,4	14,5	16,2	18,9	20,2	22,0	19,0
8/61/28/ 3	1400	24,1	23,4	23,2	20,8	17,7	16,3	15,3	15,0	16,8	19,3	20,5	22,2	19,5
0,6 M	0800	23,3	22,8	22,8	20,9	18,8	16,7	15,6	15,3	16,7	18,4	20,0	21,4	19,4
0/58/35/ 7	1400	23,3	22,8	22,8	20,9	18,8	16,7	15,6	15,2	16,7	18,4	20,0	21,4	19,4
1,2 M	0800	21,4	21,6	21,8	21,1	19,8	18,1	17,0	16,2	16,7	17,2	18,7	19,6	19,1
0/54/38/ 8	1400	21,4	21,6	21,8	21,1	19,8	18,1	17,0	16,2	16,7	17,2	18,7	19,7	19,1
59/572	EAST LONDON - WR					Ø 33° 2'S		λ 27°50'E			H 127M			1973
GRAS/GRASS		-	15,9	-	-	9,6	8,1	7,2	-	8,4	-	13,4	14,7	-
ABS MIN		-	11,5	-	-	4,0	3,0	2,4	-	3,6	-	8,6	8,5	-
DAT		-	1	-	-	4	23	14	-	9	-	6	2	-
GROND/SOIL		KLEUR VAN BOGROND				- NV -		COLOUR OF TOPSOIL						
0,1 M	0800	23,5	22,3	21,6	18,5	15,4	14,6	13,1	13,1	14,6	17,8	18,9	21,1	17,9
0/64/21/15	1400	28,5	26,1	24,9	22,5	19,1	19,0	17,5	17,7	19,9	23,3	22,9	26,0	22,3
	2000	26,8	24,9	23,8	21,1	17,7	17,2	16,1	15,9	17,8	21,0	21,2	23,9	20,6
0,2 M	0800	24,5	23,2	22,5	19,5	16,6	15,7	14,6	14,3	15,7	18,6	19,5	21,7	18,9
0/63/22/15	1400	25,8	24,3	23,4	20,8	17,5	16,7	15,2	15,4	17,2	20,4	21,1	23,3	20,1
	2000	26,8	25,1	24,1	21,3	18,2	17,5	16,5	16,2	18,0	21,1	21,4	24,0	20,9
0,3 M	0800	24,5	23,4	23,0	19,9	17,0	15,9	14,8	14,7	16,1	18,8	19,8	21,8	19,1
24/41/16/19	1400	24,9	23,8	23,0	20,1	17,2	16,1	15,1	15,0	16,5	19,3	20,2	22,4	19,5
	2000	26,0	24,8	23,6	21,0	18,0	17,0	16,0	16,0	17,5	20,5	21,1	23,4	20,4
0,6 M	0800	24,7	23,9	23,2	20,7	18,3	16,8	15,9	15,6	16,8	19,0	20,2	22,0	19,8
0/26/19/55	1400	24,6	23,8	23,1	20,6	18,1	16,7	15,8	15,5	16,7	18,8	20,1	21,9	19,6
	2000	24,6	23,8	23,1	20,6	18,1	16,7	15,8	15,5	16,7	18,9	20,1	21,9	19,7
1,2 M	0800	23,6	23,4	22,8	21,3	19,6	18,0	17,2	16,5	17,2	18,2	19,7	20,8	19,9
8/62/16/14	1400	23,6	23,4	22,8	21,3	19,5	18,0	17,1	16,5	17,1	18,2	19,7	20,8	19,8
	2000	23,5	23,4	22,8	21,3	19,5	18,0	17,1	16,5	17,1	18,2	19,7	20,8	19,8
74/296	JANSENVILLE***					Ø 32°56'S		λ 24°40'E			H 420M			1973
GRAS/GRASS		13,3	14,2	14,1	11,7	4,9	2,1	2,7	3,3	3,0	9,2	10,9	-	-
ABS MIN		8,2	6,3	7,0	5,5	-0,5	-5,0	-4,0	-2,5	-3,5	1,1	3,4	-	-
DAT		14	1	31	15	28	22	28	11	23	8	12	-	-
GROND/SOIL		KLEUR VAN BOGROND				- NV -		COLOUR OF TOPSOIL						
0,1 M	0800	27,2	24,8	22,5	17,2	11,9	9,6	9,9	11,0	13,6	19,4	21,8	23,7	17,7
0/48/40/12	1400	33,2	29,9	27,2	22,4	17,0	14,2	14,0	15,4	20,3	27,7	29,8	33,3	23,7
	2000	33,8	30,7	28,3	21,7	16,6	14,6	14,9	16,6	21,3	28,4	30,0	32,5	24,1
0,2 M	0800	29,1	26,8	24,5	18,5	13,6	11,0	11,1	12,1	15,0	20,7	23,2	25,2	19,2
1/35/40/24	1400	29,3	26,9	24,9	20,2	15,1	12,5	12,4	14,0	17,6	24,0	26,5	29,4	21,1
	2000	31,4	28,6	26,8	22,0	16,5	14,1	14,3	16,0	20,3	26,5	29,1	31,5	23,1
0,3 M	0800	30,0	28,0	26,0	19,9	15,4	12,8	12,7	13,7	16,6	22,0	24,6	26,5	20,7
0/39/35/26	1400	30,3	28,3	26,3	20,5	16,0	13,3	13,3	14,3	17,6	23,5	26,0	28,2	21,5
	2000	31,0	28,9	26,8	21,3	16,7	14,0	13,9	15,2	18,7	24,7	27,0	29,5	22,3
0,6 M	0800	29,8	28,5	26,7	21,2	17,4	14,4	14,1	14,8	17,5	22,0	24,9	27,1	21,5
2/71/20/ 7	1400	29,7	28,5	26,6	21,2	17,4	14,4	14,1	14,8	17,5	22,1	25,0	27,1	21,5
	2000	29,5	28,3	26,5	21,2	17,1	14,3	14,0	14,8	17,6	22,3	24,9	27,1	21,5
1,2 M	0800	27,5	27,6	26,6	-	-	-	-	-	-	-	-	-	-
2/71/20/ 7	1400	27,5	27,7	26,6	-	-	-	-	-	-	-	-	-	-
	2000	27,4	27,6	26,5	-	-	-	-	-	-	-	-	-	-
76/134	SOMERSET EAST - POW					Ø 32°44'S		λ 25°35'E			H 739M			1973
GRAS/GRASS		11,8	13,1	12,5	-	3,8	2,2	2,2	2,9	2,6	6,8	9,0	10,9	-
ABS MIN		6,5	2,6	5,0	-	-1,5	-3,0	-5,5	-5,1	-4,2	-2,0	0,7	3,0	-
DAT		15	26	31	-	3	22	6	12	23	8	12	16	-
GROND/SOIL		KLEUR VAN BOGROND				- VD -		COLOUR OF TOPSOIL						
0,1 M	0800	25,2	21,0	19,3	15,5	10,7	9,0	8,9	9,5	11,1	16,1	18,7	20,1	15,4
0/48/46/ 6	1400	31,9	27,6	24,0	19,6	14,5	13,2	13,0	14,0	16,7	23,3	24,5	26,6	20,7
	2000	31,4	26,1	23,2	19,2	14,0	12,9	12,7	13,8	16,3	22,5	23,8	25,5	20,1
0,2 M	0800	27,1	23,3	21,2	17,4	12,8	10,9	10,8	11,5	13,2	18,0	20,3	21,4	17,3
0/48/46/ 6	1400	28,6	24,7	22,2	18,1	13,4	11,5	11,4	12,1	14,1	19,7	21,7	23,5	18,4
	2000	30,8	26,3	23,6	19,7	14,7	13,2	12,9	13,9	16,1	21,8	23,5	25,2	20,1
0,3 M	0800	27,7	24,1	21,9	18,2	13,8	11,7	11,5	12,3	13,9	18,6	21,0	22,6	18,1
0/52/42/ 6	1400	27,9	24,5	22,2	18,4	13,9	11,9	11,8	12,5	14,2	19,3	21,6	23,3	18,5
	2000	29,4	25,6	23,1	19,4	14,9	13,0	12,8	13,7	15,6	21,0	22,9	24,8	19,7
0,6 M	0800	27,0	24,9	22,5	19,4	15,9	13,4	12,9	13,3	14,8	18,3	21,2	22,6	18,9
0/42/35/23	1400	27,0	24,8	22,5	19,4	15,8	13,3	12,8	13,4	14,7	18,2	21,2	22,5	18,8
	2000	27,0	24,7	22,4	19,3	15,7	13,3	12,8	13,2	14,6	18,2	21,0	22,5	18,7
1,2 M	0800	24,0	23,9	22,3	20,4	18,1	15,5	14,5	14,2	14,9	16,5	19,2	20,5	18,7
3/24/33/40	1400	24,1	23,9	22,3	20,5	18,0	15,5	14,5	14,3	14,9	16,6	19,2	20,5	18,7
	2000	24,1	23,9	22,2	20,4	17,9	15,5	14,4	14,2	14,9	16,5	19,2	20,5	18,6

***Stasie verskuif; kyk na bl. XX/Station shifted; see p. XX

TABEL V GEMIDDELDE GRASMINIMUM- EN GRONDTEMPERATURE °C TABLE V

MEAN GRASS MINIMUM AND SOIL TEMPERATURES °C

	SAST	JAN	FEB	MAR	APR	MAY	JUN	JUL	AUG	SEP	OCT	NOV	DEC	J/Y
79/811	DÖHNE - AGR						B 32°31'S		L 27°28'E		H 899M			1973
GRAS/GRASS		11,9	12,6	12,8	9,0	3,1	-	-	3,6	3,2	7,1	9,2	10,8	-
ABS MIN		6,4	6,5	8,0	2,6	-2,7	-	-	-4,5	-4,8	-1,2	2,0	3,0	-
DAT		14	1	31	15	31	-	-	11	26	8	5	10	-
GROND/SOIL		KLEUR VAN BOGROND - VD -					COLOUR OF TOPSOIL							
0,05 M	0800	20,2	18,3	18,1	14,6	10,5	9,3	8,7	9,2	10,9	15,6	16,7	18,1	14,2
1/56/35/ 8	1400	28,1	24,4	24,0	20,6	16,1	15,8	14,6	14,9	17,1	22,0	22,4	24,3	20,4
	2000	23,5	20,8	20,8	17,3	12,8	12,1	11,4	11,7	14,0	18,1	18,5	20,2	16,8
0,1 M	0800	20,2	18,3	18,1	14,7	10,7	9,5	8,9	9,3	10,8	15,2	16,5	17,9	14,2
1/56/35/ 8	1400	26,5	23,2	23,1	19,7	15,1	14,5	13,8	14,0	16,6	21,5	21,4	23,1	19,4
	2000	23,8	21,1	20,9	17,6	13,2	12,4	11,7	12,0	14,1	18,4	18,9	20,2	17,0
0,2 M	0800	23,1	20,1	19,3	16,1	12,5	11,0	10,4	10,6	12,1	15,9	17,1	18,4	15,5
2/55/39/ 4	1400	25,2	21,5	20,8	17,6	13,7	12,3	11,7	11,9	13,8	18,1	18,9	20,3	17,1
	2000	25,3	21,9	21,1	18,0	14,0	12,9	12,2	12,4	14,5	18,6	19,1	20,7	17,6
0,3 M	0800	22,3	20,0	19,8	16,5	13,1	11,4	10,9	11,0	12,7	16,5	17,8	19,2	15,9
28/41/27/ 4	1400	23,8	21,4	20,8	17,5	13,9	12,5	11,9	11,9	13,7	17,7	18,4	19,7	16,9
	2000	24,6	21,8	21,4	18,0	14,2	12,9	12,3	12,5	14,5	18,5	19,1	20,5	17,5
0,6 M	0800	23,2	21,3	20,8	18,0	15,1	13,0	12,5	12,3	13,8	16,9	18,3	19,5	17,1
42/35/19/ 4	1400	23,0	21,3	20,6	17,9	14,9	13,0	12,3	12,2	13,7	16,7	18,1	19,3	16,9
	2000	23,0	21,3	20,6	17,9	14,9	12,9	12,4	12,2	13,7	16,8	18,2	19,4	16,9
1,2 M	0800	21,8	21,2	20,4	18,7	16,4	14,3	13,7	13,0	13,9	15,7	17,5	18,6	17,1
XX/XX/XX/XX	1400	21,8	21,1	20,4	18,7	16,4	14,3	13,5	13,0	13,9	15,8	17,5	18,6	17,1
	2000	21,8	21,1	20,4	18,7	16,4	14,3	13,5	13,0	13,9	15,7	17,5	18,6	17,1
88/293	SUTHERLAND						B 32°23'S		L 20°40'E		H 1459M			1973
GRAS/GRASS		4,4	7,0	5,6	2,8	-3,0	-4,7	-2,1	-4,5	-5,8	-	-	-	-
ABS MIN		0,5	0,1	0,7	-4,0	-11,2	-12,3	-8,8	-11,6	-11,2	-	-	-	-
DAT		11	1	31	13	31	1	21	21	23	-	-	-	-
GROND/SOIL		KLEUR VAN BOGROND - VV -					COLOUR OF TOPSOIL							
0,1 M	0800	22,5	21,6	17,8	14,0	7,8	4,2	3,8	4,0	6,5	12,1	17,1	18,6	12,5
1/58/31/10	1400	26,0	24,3	21,4	17,2	9,8	6,3	5,3	6,2	9,9	17,9	23,8	25,7	16,1
	2000	30,2	27,8	24,2	19,9	12,5	9,1	7,3	8,5	12,7	20,6	26,4	27,4	18,9
0,2 M	0800	23,8	23,0	19,6	15,4	9,5	5,8	5,1	5,5	8,7	14,6	19,6	21,1	14,3
0/50/38/12	1400	26,5	24,0	20,9	16,3	9,6	5,9	5,2	5,8	9,4	15,8	20,7	22,7	15,2
	2000	29,9	27,8	23,5	18,8	12,1	8,6	7,1	8,0	11,8	18,9	23,8	26,2	18,0
0,3 M	0800	24,5	23,7	20,6	16,7	11,1	7,3	6,2	6,4	9,6	15,2	19,8	21,8	15,2
0/40/38/22	1400	24,6	23,8	20,3	16,8	11,1	7,2	6,0	6,4	9,5	15,2	20,3	22,1	15,3
	2000	26,0	24,9	21,3	17,9	11,9	8,0	6,8	7,2	10,6	16,8	22,0	24,1	16,5
0,6 M	0800	24,0	23,8	21,3	18,0	13,3	9,2	7,5	7,5	10,1	14,6	19,6	21,8	15,9
0/27/42/31	1400	23,9	23,7	21,3	17,9	13,2	9,1	7,5	7,5	10,1	14,6	19,4	21,6	15,8
	2000	23,8	23,7	21,2	17,8	13,1	9,2	7,5	7,5	10,1	14,6	19,3	21,5	15,8
92/141	BEAUFORT WEST - TNK						B 32°21'S		L 22°35'E		H 857M			1973
GRAS/GRASS		14,4	15,3	14,0	12,3	4,8	3,1	3,1	4,4	4,5	9,1	11,3	13,5	9,1
ABS MIN		10,0	8,0	7,3	6,0	-3,2	-4,0	-4,3	-3,0	-2,3	1,4	4,1	8,3	-4,3
DAT		31	1	31	17	31	1	6	11	23	9	11	10	-
GROND/SOIL		KLEUR VAN BOGRONO - VV -					COLOUR OF TOPSOIL							
0,1 M	0800	27,5	23,8	22,2	18,4	12,5	10,2	9,3	10,3	11,8	17,8	20,9	22,7	17,3
18/65/15/ 2	1400	35,3	30,6	29,1	25,1	18,6	15,2	14,3	16,0	20,1	27,1	33,0	35,1	25,0
	2000	36,9	31,6	29,6	24,9	18,8	15,9	15,0	16,6	20,3	26,9	31,5	34,0	25,2
0,2 M	0800	28,6	25,2	24,4	20,7	15,6	12,4	11,8	12,6	14,8	21,0	24,0	25,2	19,7
32/47/18/ 3	1400	33,1	28,6	25,9	22,1	16,6	13,2	12,6	14,2	16,9	23,4	27,3	28,2	21,8
	2000	36,1	30,9	28,6	24,6	18,8	15,6	14,9	16,5	20,0	26,3	30,1	31,1	24,5
0,3 M	0800	31,1	27,9	26,4	22,4	17,7	14,5	13,7	14,5	16,9	22,0	25,2	26,5	21,6
12/74/10/ 4	1400	31,0	27,8	26,4	22,2	17,6	14,4	13,6	14,4	16,8	22,1	25,3	26,5	21,5
	2000	32,7	29,2	27,6	23,2	18,4	15,4	14,8	15,4	18,1	23,5	27,1	28,4	22,8
0,6 M	0800	30,1	28,5	27,1	23,5	20,2	16,9	15,7	15,7	17,6	21,2	24,4	25,9	22,2
59/31/ 7/ 3	1400	30,1	28,4	27,0	23,5	20,1	16,8	15,6	15,7	17,5	21,2	24,3	25,8	22,2
	2000	30,1	28,4	27,1	23,5	20,0	16,8	15,7	15,7	17,5	21,2	24,2	25,8	22,2
1,2 M	0800	27,2	27,3	26,5	24,4	22,4	19,6	18,1	17,3	18,0	19,4	21,8	23,5	22,1
XX/XX/XX/XX	1400	27,2	27,3	26,5	24,4	22,3	19,6	18,1	17,3	17,9	19,4	21,7	23,5	22,1
	2000	27,3	27,3	26,6	24,4	22,3	19,6	18,0	17,3	17,9	19,4	21,7	23,5	22,1
96/ 45	GRAAFF-REINET - TNK						B 32°15'S		L 24°32'E		H 764M			1973
GRAS/GRASS		-	12,3	11,0	9,3	3,3	3,2	2,7	3,4	-	-	7,8	10,8	-
ABS MIN		-	3,1	1,5	2,2	-5,0	-5,5	-5,7	-6,0	-	-	-0,5	2,7	-
DAT		-	1	31	15	30	1	8	17	-	-	5	10	-
GROND/SOIL		KLEUR VAN BOGROND - VL -					COLOUR OF TOPSOIL							
0,1 M	0800	24,3	22,4	19,8	16,4	11,6	(9,5)	(9,4)	9,8	11,0	16,5	19,7	21,9	(16,0)
1/61/28/10	1400	33,3	29,9	26,3	22,8	18,7	(15,5)	(14,1)	15,6	17,7	24,1	27,6	30,6	(22,9)
	2000	33,7	29,7	25,8	21,3	15,6	(14,6)	(14,1)	15,2	17,0	23,8	26,8	29,7	(22,3)
0,2 M	0800	27,3	25,2	22,3	18,8	14,3	12,3	11,7	12,3	14,0	19,0	22,4	25,0	18,7
1/59/30/10	1400	30,2	28,5	23,6	19,9	15,2	13,1	12,4	13,5	15,3	20,6	24,2	27,1	20,3
	2000	31,2	29,0	25,5	21,3	16,4	14,6	14,0	15,2	17,2	22,9	26,2	29,2	21,9
0,3 M	0800	27,9	26,1	23,5	19,8	15,5	13,2	12,7	13,4	15,3	19,8	23,4	25,6	19,7
0/50/37/13	1400	28,9	27,2	23,8	19,9	15,7	13,5	12,9	13,6	15,4	20,2	23,7	25,9	20,1
	2000	30,8	28,5	25,1	21,0	16,4	14,2	13,9	14,5	16,6	21,4	25,0	27,6	21,2
0,6 M	0800	27,9	26,8	24,5	21,1	17,6	14,8	14,0	14,3	15,9	19,1	23,0	25,0	20,3
1/48/33/18	1400	27,8	26,7	24,4	21,1	17,6	14,9	14,1	14,3	15,9	19,1	23,0	25,0	20,3
	2000	27,8	26,8	24,4	21,1	17,6	14,9	14,0	14,2	15,8	19,1	22,9	24,9	20,3
1,2 M	0800	24,7	25,1	24,0	22,1	19,8	17,2	15,9	15,3	15,7	17,1	20,2	22,0	19,9
0/47/45/ 8	1400	24,7	25,1	24,0	22,1	19,9	17,2	16,0	15,3	15,8	17,2	20,3	22,1	20,0
	2000	24,6	25,1	24,0	22,0	19,8	17,2	15,9	15,2	15,7	17,2	20,2	22,0	19,9

TABEL V — GEMIDDELDE GRASMINIMUM- EN GRONDTEMPERATURE °C — TABLE V

MEAN GRASS MINIMUM AND SOIL TEMPERATURES °C

	SAST	JAN	FEB	MAR	APR	MAY	JUN	JUL	AUG	SEP	OCT	NOV	DEC	J/Y
106/850	VREDENDAL						Ø 31°40'S		λ 18°29'E		H 34M			1973
GRAS/GRASS		11,2	13,8	12,3	10,7	4,0	3,0	5,7	2,9	3,4	7,8	9,0	11,2	7,9
ABS MIN		7,0	9,4	8,2	7,2	-2,5	-3,0	-1,0	-2,5	-1,4	0,4	2,6	5,4	-3,0
DAT		14	1	27	12	3	21	27	14	8	6	1	11	-
GROND/SOIL		KLEUR VAN BOGROND			-	NL	-	COLOUR OF TOPSOIL						
0,05 M	0800	22,0	23,1	20,7	18,6	12,0	10,3	11,0	10,0	11,7	16,2	20,2	22,1	16,7
12/79/ 8/ 1	1400	43,7	41,8	36,6	34,1	23,0	21,8	19,2	21,4	26,2	34,2	41,4	(39,1)	(31,9)
	2000	34,0	(33,9)	28,9	27,1	18,6	(17,2)	15,7	16,6	(19,7)	27,3	(32,5)	(31,8)	(25,3)
0,1 M	0800	25,2	25,6	22,9	21,3	13,9	12,5	11,8	11,4	14,0	20,0	22,8	23,9	18,8
12/79/ 8/ 1	1400	32,8	33,0	29,3	26,5	18,8	15,9	16,1	16,4	19,6	27,2	32,1	(31,4)	(25,0)
	2000	34,6	(34,9)	30,5	28,5	19,5	(18,2)	16,2	17,3	(21,2)	28,5	(33,7)	(32,3)	(26,3)
0,2 M	0800	28,5	29,4	26,0	23,8	17,2	15,0	13,4	13,1	16,5	22,6	26,3	26,4	21,5
0/98/ 1/ 1	1400	28,5	29,2	26,5	24,0	17,1	14,7	14,0	14,0	16,9	22,8	26,5	(27,9)	(21,8)
	2000	31,7	(32,1)	29,1	27,1	19,5	(17,0)	16,3	16,6	(19,5)	26,5	(29,9)	(31,2)	(24,7)
0,3 M	0800	28,8	29,6	26,6	24,8	18,4	15,9	14,8	14,5	17,5	23,0	26,7	27,5	22,3
0/98/ 1/ 1	1400	29,2	30,0	26,8	24,8	18,4	16,0	14,9	14,5	17,7	23,6	26,9	(27,4)	(22,5)
	2000	30,9	(31,4)	28,4	26,6	19,7	(17,1)	16,2	16,3	(18,9)	25,4	(28,5)	(30,2)	(24,1)
0,6 M	0800	29,1	29,8	27,7	26,0	20,8	17,5	16,3	15,8	18,4	23,3	26,7	28,1	23,3
0/99/ 0/ 1	1400	29,0	29,8	27,6	25,8	20,6	17,4	16,1	15,6	18,2	23,1	26,5	27,7	23,1
	2000	28,8	29,6	27,5	25,7	20,5	17,3	16,0	15,5	18,0	23,0	26,3	27,7	23,0
113/ 25	FRASERBURG - POW						Ø 31°55'S		λ 21°31'E		H 1264M			1973
GROND/SOIL		KLEUR VAN BOGROND			-	NR	-	COLOUR OF TOPSOIL						
0,05 M	0800	21,3	20,2	17,6	12,6	7,2	5,3	4,4	4,2	7,2	12,6	19,0	19,7	12,6
2/77/15/ 6	1400	42,3	36,5	28,2	20,8	15,2	14,5	12,3	15,0	21,1	29,7	38,1	38,0	26,0
	2000	35,7	32,1	27,0	18,6	14,1	13,3	11,1	13,4	17,9	23,5	29,6	30,0	22,2
0,1 M	0800	24,6	23,7	20,3	14,7	9,9	7,7	6,5	6,9	10,5	15,3	20,3	21,2	15,1
2/77/15/ 6	1400	32,6	29,5	24,9	18,9	13,7	11,9	10,2	11,4	15,8	22,5	29,5	30,4	20,9
	2000	35,1	32,4	27,8	19,9	15,4	14,1	11,9	14,1	18,5	24,1	30,1	30,9	22,9
0,2 M	0800	27,9	26,7	23,2	16,9	12,1	10,0	8,4	9,2	12,7	17,4	22,5	23,5	17,5
1/74/17/ 8	1400	28,2	27,0	23,3	18,1	13,0	10,5	9,1	10,1	13,7	19,3	25,6	27,1	18,7
	2000	31,4	30,0	25,9	20,2	15,5	13,3	11,5	13,2	16,7	22,6	28,7	29,8	21,6
0,3 M	0800	27,6	26,2	24,4	18,7	14,1	11,4	10,2	10,8	13,9	18,3	23,0	24,7	18,6
1/74/19/ 6	1400	28,1	26,7	23,7	18,4	14,1	11,3	9,9	10,7	13,9	18,4	23,3	24,9	18,6
	2000	28,9	27,6	24,6	19,7	14,8	11,9	10,9	11,8	14,8	19,4	24,6	26,5	19,6
0,6 M	0800	26,6	26,3	24,3	20,1	16,2	13,5	11,9	12,0	14,4	17,8	22,2	24,3	19,1
94/ 2/ 2/ 2	1400	26,7	26,3	24,3	20,1	16,2	13,6	11,9	12,0	14,4	17,8	22,1	24,1	19,1
	2000	26,6	26,2	24,2	19,9	16,0	13,4	11,7	11,9	14,3	17,7	22,0	24,0	19,0
123/654	QUEENSTOWN - TAK***						Ø 31°54'S		λ 26°52'E		H 1065M			1973
GRAS/GRASS		-	-	12,6	8,1	1,1	-	-0,3	2,2	2,6	7,7	9,5	-	-
ABS MIN		-	-	7,5	3,5	-11,5	-	-7,6	-5,5	-4,0	-1,8	2,0	-	-
DAT		-	-	31	29	28	-	7	11	23	7	5	-	-
GROND/SOIL		KLEUR VAN BOGROND			-	XX	-	COLOUR OF TOPSOIL						
0,1 M	0800	25,2	20,9	20,8	15,8	11,1	8,2	7,8	8,8	12,4	16,8	17,4	17,9	15,3
0/59/32/ 9	1400	33,1	28,9	26,6	21,8	16,4	14,4	13,8	14,8	20,4	26,8	28,4	28,2	22,8
	2000	31,9	27,8	25,9	21,0	15,8	14,0	13,5	14,9	19,9	25,7	25,2	24,4	21,7
0,2 M	0800	28,1	23,9	23,2	18,5	13,6	10,9	10,5	11,3	15,2	19,8	20,6	21,3	18,1
0/58/31/11	1400	31,7	26,1	24,9	20,3	15,0	12,4	11,9	13,0	17,3	22,8	24,1	24,6	20,3
	2000	32,9	27,7	26,2	21,0	16,4	14,2	13,6	14,6	19,2	24,2	25,0	25,7	21,7
0,3 M	0800	29,4	25,4	24,7	20,3	15,7	12,9	12,3	13,0	16,8	20,6	22,4	23,0	19,7
0/54/37/ 9	1400	29,6	25,2	24,9	20,4	15,6	12,9	12,3	13,0	16,8	20,8	22,9	23,7	19,8
	2000	31,3	26,7	25,9	21,0	16,5	13,9	13,2	14,0	18,0	21,8	23,1	24,6	20,8
0,6 M	0800	29,1	26,1	25,1	21,4	17,8	14,6	13,8	13,9	17,0	19,7	22,2	23,3	20,3
0/48/29/23	1400	29,0	26,0	25,1	21,5	17,8	14,7	13,8	13,9	17,0	19,7	22,2	23,2	20,3
	2000	28,9	25,9	24,9	21,4	17,6	14,5	13,7	14,0	16,9	19,7	22,1	23,1	20,2
1,2 M	0800	26,3	25,3	24,1	21,9	19,3	16,4	15,1	14,6	16,3	18,1	20,8	21,9	20,0
2/55/40/ 3	1400	26,3	25,3	24,2	22,0	19,3	16,4	15,1	14,6	16,3	18,1	20,8	21,9	20,0
	2000	26,3	25,3	24,0	21,9	19,2	16,3	15,1	14,6	16,3	18,1	20,8	21,8	20,0
127/485	UPTATA***						Ø 31°35'S		λ 28°47'E		H 684M			1973
GROND/SOIL		KLEUR VAN BOGROND			-	NV	-	COLOUR OF TOPSOIL						
0,1 M	0800	23,8	21,5	21,4	17,0	13,1	9,9	9,2	10,1	14,0	18,2	19,7	21,0	16,6
XX/XX/XX/XX	1400	28,9	26,3	24,1	20,1	16,4	13,4	12,5	13,9	18,4	23,5	25,1	26,0	20,7
	2000	29,0	26,3	24,7	20,7	17,0	14,8	14,1	15,3	19,9	24,3	25,4	26,7	21,5
0,2 M	0800	25,2	-	-	(17,1)	13,7	10,7	9,5	10,9	14,7	20,0	20,8	21,9	-
XX/XX/XX/XX	1400	26,2	-	-	(19,4)	16,0	12,8	11,9	13,5	18,0	23,5	25,4	26,2	-
	2000	28,4	-	-	(21,0)	17,6	15,2	14,4	15,7	20,1	25,0	25,7	26,8	-
0,3 M	0800	26,0	23,8	22,7	18,8	15,2	11,7	10,8	11,8	15,5	19,5	21,5	22,6	18,3
XX/XX/XX/XX	1400	25,7	23,8	23,2	19,2	15,8	13,2	12,3	13,2	17,3	21,6	22,7	23,5	19,3
	2000	26,6	25,0	24,4	20,4	16,9	14,5	13,6	14,7	18,9	23,0	24,2	25,0	20,6
0,6 M	0800	25,4	24,2	23,3	20,2	17,2	14,6	13,4	13,6	16,7	19,4	21,9	22,7	19,4
XX/XX/XX/XX	1400	25,2	24,0	23,0	20,0	17,0	14,4	13,2	13,4	16,5	19,2	21,7	22,5	19,2
	2000	25,2	24,0	23,0	20,0	17,0	14,4	13,3	13,5	16,4	19,2	21,7	22,5	19,2

***Stasie verskuif; kyk na bl. XX/Station shifted; see p. XX

TABEL V — GEMIDDELDE GRASMINIMUM- EN GRONDTEMPERATURE °C — TABLE V

MEAN GRASS MINIMUM AND SOIL TEMPERATURES °C

	SAST	JAN	FEB	MAR	APR	MAY	JUN	JUL	AUG	SEP	OCT	NOV	DEC	J/Y
134/478	CALVINIA — TNK					Φ 31°28'S		λ 19°46'E		H 980M				1973
GRAS/GRASS		10,2	-	11,3	-	3,6	3,1	4,1	1,9	1,9	7,1	-	-	-
ABS MIN		6,0	-	5,0	-	-2,0	-2,6	-2,8	-4,5	-5,3	-2,5	-	-	-
DAT		25	-	1	-	4	14	21	21	16	8	-	-	-
GROND/SOIL		KLEUR VAN BOGROND	-	GG	-	COLOUR OF TOPSOIL								
0,05 M	0800	21,2	21,0	17,3	15,5	8,7	8,0	8,4	8,5	10,3	14,3	21,2	21,7	14,8
5/46/29/20	1400	41,2	36,1	33,8	28,5	20,3	15,9	12,4	13,8	17,3	25,8	32,3	32,5	26,0
	2000	36,6	34,2	27,1	22,3	15,4	13,2	12,1	14,1	17,6	24,6	30,5	28,2	23,0
0,1 M	0800	25,5	25,9	22,7	19,2	12,8	10,1	8,5	8,3	11,1	17,2	22,3	22,2	17,1
5/46/29/20	1400	35,8	32,4	27,9	23,5	15,7	13,1	11,8	13,5	18,2	26,9	32,2	31,8	23,6
	2000	36,3	33,9	28,9	24,4	16,9	14,1	12,2	14,4	18,4	25,8	31,4	28,7	23,8
0,2 M	0800	27,7	28,5	25,2	22,5	16,1	13,0	10,6	11,2	13,8	19,7	24,5	23,9	19,7
4/41/32/23	1400	29,7	28,8	26,0	22,9	17,1	12,7	10,7	11,5	14,7	21,2	26,0	26,1	20,6
	2000	33,5	31,2	27,6	24,8	18,3	14,2	12,2	13,7	16,5	23,8	28,5	27,1	22,6
0,3 M	0800	29,4	29,1	26,3	23,2	17,5	13,8	12,4	13,0	15,2	20,5	25,0	24,6	20,8
6/49/31/14	1400	29,5	29,1	26,5	23,2	17,3	13,7	12,2	12,6	15,1	20,3	24,8	24,5	20,7
	2000	30,5	30,0	27,2	23,8	17,9	14,1	12,6	13,2	15,7	21,2	25,6	25,2	21,4
0,6 M	0800	28,6	28,6	26,9	24,0	19,7	15,7	14,0	13,7	15,6	19,3	23,5	23,8	21,1
35/54/ 5/ 6	1400	28,6	28,6	26,9	24,0	19,6	15,7	14,0	13,7	15,7	19,3	23,5	23,8	21,1
	2000	28,5	28,6	26,9	23,9	19,6	15,6	13,9	13,8	15,7	19,4	23,5	23,7	21,1
1,2 M	0800	25,8	26,6	26,0	24,1	21,3	17,9	15,9	14,9	15,7	17,5	20,8	22,1	20,7
62/33/ 3/ 2	1400	25,8	26,6	26,0	24,1	21,3	17,9	15,9	14,9	15,7	17,5	20,8	22,1	20,7
	2000	25,8	26,6	26,0	24,0	21,3	17,9	15,9	14,9	15,7	17,5	20,8	22,1	20,7
145/ 59A	GROOTFONTEIN II — AGR					Φ 31°29'S		λ 25° 2'E		H 1270M				1973
GRAS/GRASS		-	9,8	9,0	4,1	-2,3	-	-	-2,8	-	-	-	7,7	-
ABS MIN		-	-1,7	4,2	-1,7	-9,1	-	-	-10,6	-	-	-	-0,7	-
DAT		-	1	31	10	3	-	-	11	-	-	-	10	-
GROND/SOIL		KLEUR VAN BOGROND	-	NV	-	COLOUR OF TOPSOIL								
0,05 M	0800	19,8	19,3	18,7	12,9	7,4	4,1	4,5	5,6	9,6	16,4	19,7	21,8	13,3
10/70/17/ 3	1400	42,2	33,7	31,7	24,9	17,8	16,2	15,8	17,7	23,4	32,0	34,4	35,3	27,1
	2000	33,6	26,2	25,3	19,1	12,6	10,4	10,1	11,9	17,0	23,5	25,9	27,5	20,3
0,1 M	0800	24,5	20,4	19,9	14,3	9,1	5,9	6,2	6,9	11,0	16,9	20,1	21,9	14,8
10/70/17/ 3	1400	34,1	29,4	27,4	21,3	14,4	12,3	12,0	14,1	19,3	26,4	29,1	31,2	22,6
	2000	34,6	27,9	26,6	20,3	13,7	11,5	11,1	13,0	18,3	25,3	28,3	29,7	21,7
0,2 M	0800	27,8	23,7	22,2	16,9	11,2	8,4	8,2	9,4	13,6	18,9	22,1	23,7	17,2
31/54/13/ 2	1400	28,6	25,0	23,8	18,2	12,2	9,3	9,0	10,5	14,9	20,9	24,7	26,3	18,6
	2000	31,1	27,1	26,1	20,4	14,0	11,4	11,0	12,7	17,4	23,6	26,6	28,8	20,9
0,3 M	0800	28,5	24,6	23,4	18,1	12,8	9,6	9,4	10,4	14,5	19,8	23,3	24,9	18,3
20/65/14/ 1	1400	28,9	24,9	23,6	18,3	12,9	9,7	9,8	10,6	14,9	20,2	23,6	25,3	18,6
	2000	30,3	26,3	25,1	19,7	14,0	11,0	10,7	11,9	16,4	22,0	25,3	27,2	20,0
0,6 M	0800	28,1	25,8	24,4	20,0	15,6	11,8	11,2	11,6	15,3	19,2	23,1	25,0	19,3
95/XX/XX/XX	1400	28,1	25,8	24,3	19,9	15,5	11,8	11,2	11,6	15,3	19,2	23,1	25,0	19,2
	2000	28,0	25,7	24,3	19,9	15,4	11,8	11,2	11,5	15,2	19,3	23,0	24,9	19,2
1,2 M	0800	25,0	24,9	23,6	21,2	18,1	14,8	13,5	13,0	14,8	17,0	20,4	22,2	19,0
XX/XX/XX/XX	1400	25,0	24,9	23,6	21,2	18,1	14,8	13,5	13,0	14,9	17,1	20,4	22,3	19,1
	2000	25,0	24,9	23,6	21,1	18,1	14,8	13,5	13,0	14,9	17,1	20,4	22,3	19,1
165/898	CARNARVON — AGR					Φ 30°58'S		λ 22° 0'E		H 1280M				1973
GRAS/GRASS		11,4	12,4	11,6	8,2	1,1	-0,8	0,1	-0,9	0,2	6,0	8,9	11,4	5,8
ABS MIN		6,1	7,0	5,6	3,0	-6,3	-6,2	-7,0	-10,2	-7,6	-4,5	2,1	6,0	-10,2
DAT		11	26	31	15	30	20	27	11	16	6	5	9	-
GROND/SOIL		KLEUR VAN BOGROND	-	NR	-	COLOUR OF TOPSOIL								
0,1 M	0800	26,4	24,0	21,5	16,0	10,7	8,1	6,5	-	12,0	17,5	22,2	22,7	-
47/40/ 8/ 5	1400	36,0	31,5	28,9	22,6	16,9	13,8	11,9	-	18,7	26,1	31,6	31,8	-
0,2 M	0800	30,8	28,0	25,1	19,8	14,9	12,1	10,4	11,4	15,6	-	-	24,3	-
79/16/ 3/ 2	1400	31,9	29,2	26,9	21,1	15,7	12,7	11,1	12,7	17,0	-	-	27,3	-
0,3 M	0800	29,1	27,1	24,9	19,9	15,1	12,2	10,5	11,4	15,2	20,2	24,7	25,5	19,7
58/34/ 5/ 3	1400	31,4	28,7	26,0	20,8	16,3	13,6	11,3	12,6	16,7	22,0	26,4	26,8	21,1
0,6 M	0800	29,1	28,3	26,4	22,2	18,3	15,1	13,3	13,4	16,3	20,0	24,2	25,7	21,0
98/ 1/ 1/ 0	1400	29,1	28,2	26,3	22,0	18,2	15,1	13,3	13,4	16,3	20,0	24,2	25,6	21,0
170/ 10	DE AAR — TNK***					Φ 30°40'S		λ 24° 1'E		H 1258M				1973
GRAS/GRASS		13,0	14,3	12,3	7,4	1,4	(-2,0)	-2,4	-1,0	-	-	-	-	-
ABS MIN		8,8	7,6	5,5	4,3	-5,4	-7,0	-5,6	-6,7	-	-	-	-	-
DAT		11	1	31	10	4	1	16	12	-	-	-	-	-
GROND/SOIL		KLEUR VAN BOGROND	-	NR	-	COLOUR OF TOPSOIL								
0,1 M	0800	24,0	20,3	17,6	11,2	-	-	7,0	7,9	-	-	-	-	-
0/79/15/ 6	1400	31,6	26,8	24,9	(17,8)	-	-	(10,7)	14,3	(19,1)	(25,3)	-	-	-
	2000	33,0	27,2	25,6	(18,0)	-	-	-	-	-	-	-	-	-
0,2 M	0800	29,2	26,0	23,7	17,1	(12,4)	(9,4)	8,9	9,6	-	-	-	-	-
1/79/13/ 7	1400	30,2	27,0	25,0	19,1	13,5	9,9	(9,9)	11,4	(16,1)	(22,9)	-	-	-
	2000	32,6	29,1	27,6	(20,4)	-	-	-	-	-	-	-	-	-
0,3 M	0800	30,3	27,8	25,3	19,7	(15,1)	(12,0)	11,0	12,2	-	-	-	-	-
19/63/11/ 7	1400	29,7	27,6	25,6	19,5	14,9	11,6	(10,8)	11,6	(15,5)	(20,6)	-	-	-
	2000	31,0	28,3	26,4	(20,1)	-	-	-	-	-	-	-	-	-
0,6 M	0800	29,3	27,8	26,0	20,7	16,6	13,4	12,0	12,1	15,5	19,6	-	-	-
95/ 4/ 1/ 0	1400	29,4	27,8	25,9	20,7	16,6	13,3	12,0	12,2	15,5	19,7	-	-	-
	2000	29,3	27,8	25,9	20,7	16,6	13,3	12,0	-	-	-	-	-	-

***Stasie verskuif; kyk na bl. XX/Station shifted; see p. XX

TABEL V GEMIDDELDE GRASMINIMUM- EN GRONDTEMPERATURE °C TABLE V

MEAN GRASS MINIMUM AND SOIL TEMPERATURES °C

	SAST	JAN	FEB	MAR	APR	MAY	JUN	JUL	AUG	SEP	OCT	NOV	DEC	J/Y
175/371	ALIWAL NORTH – TNK***						φ 30°41'S		λ 26°43'E		H 1310M			1973
GRAS/GRASS		-	-	-	5,5	-1,2	-4,5	-4,8	-1,5	(-0,1)	5,3	-	-	-
ABS MIN		-	-	-	-0,5	-8,0	-8,3	-9,6	-8,2	-	-5,1	-	-	-
DAT		-	-	-	29	4	21	7	11	-	8	-	-	-
GROND/SOIL		KLEUR VAN BOGROND			-	ND	-	COLOUR OF TOPSOIL						
0,1 M	0800	23,1	19,9	21,1	15,4	9,3	6,9	6,7	8,1	(12,1)	17,2	20,5	-	-
1/53/33/13	1400	33,3	27,4	27,0	21,3	14,8	11,7	11,2	13,1	(18,1)	24,6	27,5	-	-
	2000	31,3	26,2	27,2	21,2	15,3	12,5	12,1	13,8	(18,8)	24,8	27,3	-	-
0,2 M	0800	26,3	22,5	23,1	17,6	11,8	9,2	8,9	10,2	(14,4)	19,3	22,9	-	-
0/61/26/13	1400	29,2	24,4	24,2	18,9	13,5	10,1	9,5	11,2	(15,4)	21,0	24,1	-	-
	2000	31,5	26,3	26,5	21,1	15,3	12,3	11,8	13,4	(17,9)	23,6	26,5	-	-
0,3 M	0800	27,5	23,7	24,2	19,2	14,3	10,7	10,2	11,3	(15,4)	19,8	23,0	-	-
0/58/27/15	1400	28,1	24,0	24,1	19,2	14,2	10,7	10,1	11,2	(15,3)	20,0	23,4	-	-
	2000	29,7	25,1	25,3	20,3	15,2	11,8	11,2	12,4	(16,7)	21,6	24,6	-	-
0,6 M	0800	26,9	24,2	24,2	20,3	16,1	12,6	11,6	12,2	(15,5)	19,0	22,3	-	-
1/58/27/14	1400	26,9	24,3	24,1	20,3	16,1	12,6	11,7	12,2	(15,5)	19,0	22,3	-	-
	2000	26,9	24,2	24,2	20,3	16,1	12,7	11,7	12,3	(15,5)	19,2	22,3	-	-
1,2 M	0800	23,9	23,5	23,2	21,4	18,8	16,0	14,3	13,9	(15,3)	17,2	19,9	-	-
0/53/34/13	1400	23,9	23,5	23,1	21,4	18,8	15,9	14,3	13,9	(15,4)	17,2	19,9	-	-
	2000	23,8	23,5	23,2	21,4	18,8	16,0	14,4	13,9	(15,4)	17,3	19,9	-	-
178/689	SHEEPRUN						φ 30°59'S		λ 28°23'E		H 1213M			1973
GRAS/GRASS		11,0	9,8	11,1	6,7	0,5	-4,3	-3,5	-0,8	0,8	6,9	9,7	11,1	4,9
ABS MIN		5,5	4,6	7,1	0,7	-6,9	-7,7	-9,8	-7,8	-5,7	-2,3	5,0	6,0	-9,8
DAT		28	1	31	30	3	28	7	12	17	8	6	2	-
GROND/SOIL		KLEUR VAN BOGROND			-	NC	-	COLOUR OF TOPSOIL						
0,1 M	0800	22,5	20,0	19,8	14,0	9,7	5,2	5,5	7,3	11,8	16,6	19,2	19,6	14,3
0/64/35/ 1	1400	32,9	27,2	28,5	21,3	17,1	13,3	13,0	14,8	20,9	26,5	28,6	27,8	22,7
	2000	29,6	24,0	25,2	18,6	14,6	10,8	10,8	13,0	18,3	23,2	24,4	24,2	19,7
0,2 M	0800	24,4	20,2	21,7	16,0	12,2	8,1	7,9	9,4	13,9	17,8	20,2	20,7	16,0
0/58/38/ 4	1400	27,8	23,4	24,6	18,4	14,2	10,1	10,0	11,7	16,9	21,9	24,3	24,2	19,0
	2000	29,4	24,4	25,7	19,5	15,4	11,3	11,3	13,3	18,6	23,2	25,1	25,1	20,2
0,3 M	0800	25,4	21,5	22,6	17,4	14,0	10,0	9,7	11,1	15,5	19,0	21,5	21,9	17,5
0/58/39/ 3	1400	26,5	22,4	23,3	17,9	14,2	10,2	9,9	11,3	15,9	19,9	22,4	22,6	18,0
	2000	28,3	23,7	24,8	19,0	15,2	11,2	10,9	12,5	17,2	21,5	23,8	24,0	19,3
0,6 M	0800	25,4	22,3	23,0	18,8	15,7	12,0	11,2	12,0	15,8	18,6	21,5	21,8	18,2
0/51/40/ 9	1400	25,1	22,1	22,8	18,6	15,5	11,8	11,1	11,8	15,6	18,4	21,3	21,6	18,0
	2000	25,1	21,9	22,6	18,3	15,1	11,5	10,7	11,5	15,3	18,2	21,1	21,6	17,7
1,2 M	0800	22,3	21,4	21,4	19,4	17,0	14,2	12,8	12,4	14,6	16,2	19,1	19,7	17,5
0/56/39/ 5	1400	22,3	21,3	21,4	19,3	17,0	14,1	12,8	12,4	14,6	16,2	19,1	19,7	17,5
	2000	22,3	21,2	21,2	19,1	16,7	13,9	12,5	12,2	14,4	16,0	18,9	19,6	17,3
180/722A	KOKSTAD – TNK						φ 30°32'S		λ 29°25'E		H 1278M			1973
GRAS/GRASS		11,1	10,0	11,6	4,3	-	-	-6,1	-2,0	1,3	5,2	7,3	8,6	-
ABS MIN		9,0	1,2	5,9	-3,6	-	-	-10,5	-10,0	-5,5	-2,5	2,5	1,5	-
DAT		31	1	31	28	-	-	12	22	8	4	18	12	-
GROND/SOIL		KLEUR VAN BOGROND			-	VV	-	COLOUR OF TOPSOIL						
0,1 M	0800	20,6	17,4	18,7	12,5	8,8	3,3	3,5	5,7	10,1	14,1	16,7	18,3	12,5
14/45/33/ 8	1400	30,7	26,6	27,2	19,7	16,8	13,2	11,1	13,0	18,3	23,2	25,5	27,0	21,0
	2000	26,6	22,8	23,7	17,6	13,8	10,4	9,9	11,4	16,1	20,4	22,4	23,3	18,2
0,2 M	0800	22,3	19,1	20,2	14,7	11,0	6,4	7,0	8,4	12,3	16,0	18,4	19,9	14,6
4/51/34/11	1400	25,4	22,1	22,9	17,1	13,6	9,7	8,3	9,8	14,2	18,5	21,3	22,7	17,1
	2000	27,0	22,9	23,8	17,8	14,5	11,1	10,1	11,6	15,8	19,9	22,5	23,1	18,3
0,3 M	0800	23,3	21,0	22,0	16,9	13,3	9,8	8,7	9,8	13,6	16,8	19,3	20,5	16,3
1/45/43/11	1400	24,0	21,5	22,2	17,0	13,5	10,0	8,8	9,9	14,1	17,2	19,8	21,4	16,6
	2000	25,7	22,8	23,3	18,0	14,6	11,0	9,9	11,0	14,8	18,6	21,3	22,1	17,8
0,6 M	0800	23,1	21,6	22,2	18,2	14,9	11,7	10,2	10,6	14,0	16,3	19,4	20,7	16,9
16/45/30/ 9	1400	23,0	21,5	22,1	18,1	14,8	11,6	10,1	10,6	13,9	16,2	19,3	20,7	16,8
	2000	23,0	21,5	22,1	18,1	14,7	11,6	10,1	10,5	13,9	16,3	19,3	20,7	16,8
193/561	VANWYKSVLEI						φ 30°21'S		λ 21°49'E		H 962M			1973
GRAS/GRASS		15,5	16,3	14,6	10,1	2,6	-0,1	0,7	-0,4	2,2	8,1	12,0	14,9	8,0
ABS MIN		12,0	12,4	9,9	4,6	-4,7	-7,0	-3,5	-6,2	-3,4	-1,9	4,4	8,5	-7,0
DAT		11	10	31	15	30	21	27	13	16	6	5	5	-
GROND/SOIL		KLEUR VAN BOGROND			-	NL	-	COLOUR OF TOPSOIL						
0,1 M	0800	29,7	26,7	24,0	18,2	13,8	10,8	9,3	10,6	14,5	20,3	24,6	26,1	19,1
5/62/26/ 7	1400	37,0	32,6	29,0	22,6	17,0	13,6	12,6	14,3	18,9	26,4	31,5	32,4	24,0
	2000	39,6	34,5	29,9	23,1	18,0	15,6	14,1	16,1	20,7	28,0	32,5	33,3	25,5
0,2 M	0800	31,6	28,7	25,5	19,4	15,1	11,6	10,0	11,4	15,7	21,8	26,3	26,6	20,3
3/63/27/ 7	1400	33,3	29,9	27,6	21,1	16,1	12,7	11,3	12,7	17,6	23,5	28,9	30,3	22,1
	2000	36,3	32,1	29,2	22,8	17,3	14,5	13,2	14,7	18,9	25,7	30,4	32,0	23,9
0,3 M	0800	32,3	30,1	27,5	21,7	17,4	13,9	12,6	13,7	17,4	22,9	27,3	28,6	22,1
5/63/25/ 3	1400	32,5	30,1	27,3	21,7	17,3	13,9	12,7	13,8	17,4	23,0	27,6	28,8	22,2
	2000	33,6	30,8	28,0	22,4	17,8	14,3	13,0	14,3	18,1	24,0	28,4	29,8	22,9
0,6 M	0800	31,5	30,4	28,0	23,4	19,5	15,8	14,3	14,8	17,9	22,2	26,7	28,2	22,7
1/60/27/12	1400	31,5	30,4	28,0	23,4	19,5	15,8	14,3	14,8	17,9	22,2	26,7	28,2	22,7
	2000	31,5	30,4	28,0	23,4	19,5	15,8	14,3	14,8	17,9	22,2	26,7	28,2	22,7

***Stasie verskuif, kyk na bl. XX/Station shifted, see p. XX

TABEL V — GEMIDDELDE GRASMINIMUM- EN GRONDTEMPERATURE °C — TABLE V

MEAN GRASS MINIMUM AND SOIL TEMPERATURES °C

	SAST	JAN	FEB	MAR	APR	MAY	JUN	JUL	AUG	SEP	OCT	NOV	DEC	J/Y
214/636	OKIEP						Ø 29°36'S		λ 17°52'E		H 918M			1973
GRAS/GRASS		11,7	-	13,7	14,4	6,9	-	6,3	5,6	5,9	-	12,6	14,0	-
ABS MIN		7,5	-	7,0	7,2	-2,2	-	-1,2	0,5	0,7	-	4,4	6,4	-
DAT		12	-	1	13	30	-	27	29	15	-	5	9	-
GROND/SOIL		KLEUR VAN BOGROND				- NL -		COLOUR OF TOPSOIL						
0,1 M	0800	25,1	25,9	24,0	22,0	14,6	12,7	10,3	10,6	13,8	20,4	24,0	24,0	18,9
36/50/11/ 3	1400	35,9	35,8	32,3	28,8	20,7	16,1	15,3	17,1	21,3	29,5	34,4	32,7	26,9
	2000	33,8	33,6	31,0	27,1	18,7	16,9	14,1	15,8	19,4	27,0	31,4	30,7	25,0
0,2 M	0800	27,4	28,1	26,2	23,8	16,4	14,2	11,5	11,8	15,2	21,9	25,9	25,1	20,6
30/52/12/ 6	1400	30,4	30,6	28,3	25,3	17,5	15,3	13,1	14,1	17,8	24,8	28,9	29,0	22,9
	2000	33,6	33,4	31,2	27,5	19,4	17,2	14,7	15,9	19,8	27,2	31,1	31,1	25,2
0,3 M	0800	29,5	29,9	28,1	25,4	19,1	16,2	13,4	13,7	17,2	23,0	27,4	27,1	22,5
11/63/12/14	1400	29,6	29,9	28,0	25,4	18,8	16,0	13,4	13,8	17,4	23,7	27,8	27,7	22,6
	2000	31,8	32,0	30,0	26,8	19,9	17,1	15,0	15,7	19,4	26,0	30,0	29,9	24,5
0,6 M	0800	29,6	29,9	28,9	26,7	21,9	18,2	16,2	15,5	18,4	22,9	26,9	27,3	23,5
34/52/ 9/ 5	1400	29,5	29,9	28,8	26,7	21,8	18,3	16,1	15,5	18,3	22,9	26,9	27,3	23,5
	2000	29,5	29,8	28,7	26,6	21,7	18,2	16,1	15,4	18,2	22,8	26,8	27,2	23,4
1,2 M	0800	27,4	28,0	27,8	26,8	24,1	20,8	19,0	17,5	18,7	-	-	25,4	-
11/72/13/ 4	1400	27,5	28,0	27,8	26,8	24,1	20,8	19,0	17,5	18,7	-	-	26,4	-
	2000	27,4	28,0	27,8	26,7	24,0	20,8	19,0	17,5	18,7	-	-	25,4	-
224/430	PRIESKA						Ø 29°40'S		λ 22°45'E		H 933M			1973
GRAS/GRASS		15,7	16,3	13,9	9,4	2,3	-1,1	-0,7	0,4	2,9	8,7	11,9	14,9	7,9
ABS MIN		10,3	12,6	9,0	4,0	-3,0	-5,7	-4,8	-4,8	-2,7	0,0	5,0	9,0	-5,7
DAT		28	26	4	16	31	3	8	11	20	8	11	5	-
GROND/SOIL		KLEUR VAN BOGROND				- NG -		COLOUR OF TOPSOIL						
0,1 M	0800	29,2	26,2	22,6	16,7	10,8	7,6	6,8	7,9	12,5	19,6	22,8	23,1	17,1
0/41/52/ 7	1400	39,3	33,7	28,8	22,1	15,0	11,4	11,3	12,8	18,9	28,3	32,7	32,8	23,9
	2000	40,8	35,8	29,9	23,4	16,8	13,7	13,1	15,3	20,9	29,9	33,7	33,1	25,5
0,2 M	0800	32,2	29,0	25,4	19,6	13,8	10,5	10,0	10,9	15,4	22,7	26,1	26,1	20,1
0/35/54/11	1400	32,2	29,2	25,6	19,8	13,8	10,4	9,6	10,7	15,7	23,1	27,0	28,2	20,4
	2000	35,8	31,7	28,1	22,5	15,9	12,6	12,1	13,8	18,2	25,6	28,9	29,8	22,9
0,3 M	0800	31,0	28,9	26,2	21,0	15,7	12,5	11,5	12,4	15,9	21,8	25,4	26,2	20,7
0/30/61/ 9	1400	32,4	29,8	26,6	21,3	16,0	12,5	11,5	12,4	16,1	22,6	26,3	26,8	21,2
	2000	32,8	30,4	27,2	21,7	16,2	12,9	11,9	12,9	16,7	23,2	26,7	27,5	21,7
0,6 M	0800	29,8	28,7	26,5	22,4	17,6	13,8	-	-	15,8	20,5	24,5	25,8	-
0/28/64/ 8	1400	29,7	28,6	26,4	22,3	17,5	13,7	-	-	15,8	20,6	24,5	25,8	-
	2000	29,7	28,5	26,3	22,2	17,4	13,7	-	-	15,7	20,5	24,4	25,7	-
1,2 M	0800	26,5	26,8	25,8	23,6	20,1	16,9	15,0	14,3	15,7	18,2	21,6	23,5	20,7
0/29/65/ 6	1400	26,5	26,8	25,8	23,6	20,1	16,9	14,9	14,3	15,7	18,2	21,6	23,5	20,7
	2000	26,5	26,8	25,7	23,5	20,1	16,8	14,8	14,3	15,7	18,2	21,6	23,4	20,6
229/556	FAURESMITH***						Ø 29°46'S		λ 25°19'E		H 1373M			1973
GRAS/GRASS		13,7	13,2	12,4	6,7	2,2	0,7	-0,8	0,4	2,9	8,4	10,4	12,2	6,9
ABS MIN		9,0	7,6	5,7	2,6	-5,2	-5,5	-5,4	-5,5	-2,5	0,1	2,2	5,7	-5,5
DAT		8	1	31	24	3	1	28	12	15	8	11	6	-
GROND/SOIL		KLEUR VAN BOGROND				- NR -		COLOUR OF TOPSOIL						
0,1 M	0800	26,9	23,3	22,6	16,7	13,0	10,8	10,6	10,3	15,5	19,6	22,4	23,4	17,9
XX/XX/XX/XX	1400	34,1	29,7	29,0	22,2	18,4	15,4	14,7	14,8	20,8	26,2	28,3	29,0	23,5
	2000	35,1	29,9	28,4	21,8	17,8	15,5	15,4	15,6	21,7	26,6	28,3	30,1	23,9
0,2 M	0800	29,7	26,1	25,2	19,4	15,7	12,6	12,5	12,2	17,8	21,8	24,5	25,1	20,2
XX/XX/XX/XX	1400	30,6	27,0	26,3	20,2	16,4	13,2	12,9	12,6	18,2	22,3	25,2	26,5	21,0
	2000	33,3	29,3	28,6	22,3	17,8	15,5	15,0	15,2	20,6	25,0	27,3	28,9	23,2
0,3 M	0800	30,0	27,0	26,3	20,7	16,2	13,4	12,9	12,8	17,8	21,5	24,5	25,6	20,7
XX/XX/XX/XX	1400	30,3	27,2	26,4	20,9	17,3	14,1	13,9	13,7	19,1	23,0	25,7	26,6	21,5
	2000	31,5	28,3	27,6	21,9	17,5	14,9	14,3	14,5	19,5	23,3	26,2	27,5	22,3
0,6 M	0800	28,9	27,5	26,6	22,8	-	-	-	-	-	-	-	-	-
XX/XX/XX/XX	1400	28,9	27,4	26,6	22,8	-	-	-	-	-	-	-	-	-
	2000	28,9	27,3	26,5	22,7	-	-	-	-	-	-	-	-	-
233/ 44	WEPENER - TNK***						Ø 29°44'S		λ 27° 2'E		H 1447M			1973
GRAS/GRASS		11,5	12,2	10,2	5,0	-2,4	-5,3	-4,9	-1,9	0,1	6,0	8,4	10,6	4,1
ABS MIN		2,4	7,4	3,3	-2,3	-10,2	-11,5	-12,0	-8,8	-7,0	-4,0	0,0	-2,0	-12,0
DAT		14	1	31	29	3	26	6	12	26	8	11	19	-
GROND/SOIL		KLEUR VAN BOGROND				- NV -		COLOUR OF TOPSOIL						
0,05 M	0800	22,6	18,4	19,6	12,9	4,5	1,0	0,4	4,4	8,3	15,1	19,6	21,4	12,3
XX/XX/XX/XX	1400	35,5	31,4	32,8	24,6	23,2	20,7	18,2	17,3	26,0	32,4	38,0	38,7	28,2
	2000	32,5	26,4	27,7	20,1	13,5	10,4	9,2	11,2	16,4	22,5	24,8	27,4	20,2
0,1 M	0800	23,4	19,3	20,4	13,9	9,0	5,4	5,1	6,5	10,7	15,7	18,7	-	-
XX/XX/XX/XX	1400	33,9	28,6	29,7	22,0	14,4	10,7	9,6	11,5	17,5	24,9	28,5	-	-
	2000	33,0	27,1	28,2	20,6	15,8	12,5	11,1	12,1	17,5	24,0	26,9	-	-
0,2 M	0800	-	22,9	23,5	17,4	13,0	(10,1)	-	8,7	13,3	-	21,7	23,6	-
XX/XX/XX/XX	1400	-	24,8	25,3	19,1	13,6	(11,6)	-	9,4	14,3	-	24,2	25,7	-
	2000	-	27,0	27,7	21,2	16,4	(13,4)	-	12,0	17,0	-	27,1	28,7	-
0,3 M	0800	27,3	23,9	24,7	19,0	13,9	10,4	9,3	10,1	14,0	18,9	22,4	24,1	18,2
XX/XX/XX/XX	1400	28,0	24,5	25,2	19,4	14,4	10,9	9,8	10,5	14,8	20,1	23,7	25,2	18,9
	2000	29,0	25,5	26,2	20,4	15,3	11,9	10,6	11,9	16,6	21,9	25,4	26,8	20,1
0,6 M	0800	26,9	24,4	24,8	20,2	-	-	-	-	-	-	-	-	-
XX/XX/XX/XX	1400	26,9	24,3	24,7	20,1	-	-	-	-	-	-	-	-	-
	2000	27,0	24,4	24,7	20,1	-	-	-	-	-	-	-	-	-
1,2 M	0800	23,8	23,5	23,3	21,1	-	-	-	-	-	-	-	-	-
XX/XX/XX/XX	1400	23,9	23,5	23,3	21,1	-	-	-	-	-	-	-	-	-
	2000	23,8	23,4	23,3	21,1	-	-	-	-	-	-	-	-	-

***Stasie verskuif; kyk na bl. XX/Station shifted; see p. XX

TABEL V GEMIDDELDE GRASMINIMUM- EN GRONDTEMPERATURE °C TABLE V

MEAN GRASS MINIMUM AND SOIL TEMPERATURES °C

	SAST	JAN	FEB	MAR	APR	MAY	JUN	JUL	AUG	SEP	OCT	NOV	DEC	J/Y
237/591	WATERFORD					@ 29°51'S		λ 29°20'E			H 1643M			1973
GRAS/GRASS		9,1	(8,2)	9,4	2,6	-1,6	-7,9	-7,2	-3,9	1,0	4,8	6,9	8,4	(2,5)
ABS MIN		4,2	3,6	5,1	-4,1	-10,8	-11,6	-14,7	-12,3	-10,0	-3,9	-1,9	3,5	-14,7
DAT		27	2	31	27	31	3	23	22	17	9	11	2	-
GROND/SOIL		KLEUR VAN BOGROND				- ND -		COLOUR OF TOPSOIL						
0,1 M	0800	18,9	16,6	17,5	12,6	9,5	5,5	5,9	6,5	10,9	13,9	15,7	14,6	12,5
0/76/23/ 1	1400	24,5	22,3	23,1	17,7	14,1	11,9	12,1	11,3	17,2	20,7	21,5	22,3	18,2
	2000	22,5	(20,9)	21,0	(16,3)	12,8	(10,8)	11,0	(10,7)	15,3	18,5	19,3	20,2	(16,6)
0,2 M	0800	(19,8)	17,8	18,7	14,1	10,7	7,4	-	7,7	12,3	15,0	16,8	17,4	-
0/59/40/ 1	1400	(21,2)	19,4	20,0	15,5	11,7	8,7	-	8,6	13,5	16,8	18,4	19,9	-
	2000	(22,0)	(20,4)	20,9	(16,5)	13,1	(10,3)	-	(10,3)	15,0	18,2	18,9	20,9	-
0,3 M	0800	20,6	19,1	19,8	15,9	12,5	9,3	9,2	9,4	13,2	15,7	17,6	18,1	15,0
0/64/34/ 2	1400	21,2	19,3	19,9	16,1	12,5	9,4	9,4	9,3	13,4	16,1	17,8	18,9	15,3
	2000	21,7	(19,9)	20,5	(16,5)	13,1	(10,0)	10,0	(10,0)	14,0	16,8	18,5	19,6	(15,9)
0,6 M	0800	20,2	19,1	19,7	17,1	14,2	11,4	10,5	10,4	13,1	14,7	17,0	18,1	15,5
0/59/37/ 4	1400	20,2	19,1	19,7	17,1	14,1	11,4	10,5	10,4	13,1	14,8	17,0	17,9	15,4
	2000	20,1	19,1	19,7	17,1	14,1	11,3	10,5	10,4	13,1	14,8	17,0	18,1	15,4
1,2 M	0800	18,7	18,5	18,8	17,9	15,6	13,5	12,1	11,6	12,8	13,9	15,7	16,7	15,5
0/53/40/ 7	1400	18,7	18,5	18,8	17,9	15,6	13,5	12,1	11,6	12,8	13,9	15,8	16,7	15,5
	2000	18,7	18,5	18,8	17,8	15,6	13,5	12,1	11,6	12,8	13,9	15,7	16,7	15,5
239/482	CEDARA - AGR					@ 29°32'S		λ 30°17'E			H 1067M			1973
GRAS/GRASS		13,4	11,6	13,7	6,8	3,2	-2,3	-1,5	1,0	5,5	8,7	10,2	12,0	6,9
ABS MIN		9,5	5,3	9,5	0,3	-3,8	-6,0	-6,6	-6,5	-4,6	2,0	2,5	6,5	-6,6
DAT		31	26	31	25	3	23	13	12	17	4	11	3	-
GROND/SOIL		KLEUR VAN BOGROND				- ND -		COLOUR OF TOPSOIL						
0,05 M	0800	16,5	15,7	16,5	9,8	7,2	2,2	2,8	3,9	8,7	12,4	14,5	18,8	10,7
0/62/30/ 8	1400	25,0	24,2	27,0	20,6	18,2	16,4	(17,5)	16,3	19,9	23,4	24,1	27,4	(21,7)
	2000	19,5	(17,5)	(19,7)	14,0	11,4	8,3	-	9,7	13,1	16,0	17,0	22,1	-
0,1 M	0800	19,7	18,7	20,0	13,8	11,0	7,2	7,9	8,3	12,6	15,4	17,3	19,2	14,3
0/62/30/ 8	1400	25,7	25,3	27,5	21,3	18,7	16,2	(16,8)	16,2	20,1	23,4	24,7	25,8	(21,8)
	2000	21,9	(21,0)	(24,1)	18,4	15,9	13,6	-	13,9	17,5	20,4	21,4	23,3	-
0,2 M	0800	21,4	20,6	22,2	16,9	14,4	11,5	11,2	11,6	15,5	17,5	19,0	20,7	16,9
2/65/27/ 6	1400	22,3	21,5	23,2	17,7	14,9	11,8	(11,9)	11,9	16,0	18,3	20,0	21,8	(17,6)
	2000	21,4	(19,8)	(24,7)	19,2	16,6	14,0	-	13,7	17,7	20,1	21,3	23,3	-
0,3 M	0800	21,5	20,8	22,4	17,6	15,2	12,5	11,7	12,0	15,7	17,5	19,2	21,0	17,3
6/68/21/ 5	1400	22,3	21,5	23,0	18,4	16,1	13,6	(13,3)	12,9	16,6	18,4	20,1	21,9	(18,2)
	2000	21,6	(19,8)	(23,5)	18,7	16,3	13,8	-	13,3	16,8	18,8	20,2	22,2	-
0,6 M	0800	21,4	21,1	22,2	19,3	17,0	14,7	13,6	13,3	16,2	17,2	19,3	20,7	18,0
1/73/20/ 6	1400	21,4	21,1	22,2	19,2	17,0	14,7	13,6	13,3	16,3	17,2	19,2	20,7	18,0
	2000	21,4	(21,2)	22,2	19,2	17,0	14,7	-	13,4	16,2	17,3	19,3	20,7	-
1,2 M	0800	20,0	20,3	20,8	20,2	18,3	16,7	15,2	14,5	15,7	16,2	17,9	19,0	17,9
2/58/35/ 5	1400	20,0	20,3	20,9	20,2	18,3	16,7	15,2	14,5	15,7	16,2	17,9	19,0	17,9
	2000	20,0	(20,3)	20,8	20,1	18,3	16,7	-	14,5	15,6	16,2	17,9	19,0	-
240/808	LOUIS BOTHA - WK					@ 29°58'S		λ 30°57'E			H 8M			1973
GRAS/GRASS		19,6	19,3	19,9	14,7	10,9	7,4	7,6	9,7	12,2	15,1	16,4	18,3	14,3
ABS MIN		15,9	15,2	15,0	9,2	4,4	1,1	4,1	4,0	8,3	10,0	9,0	14,0	1,1
DAT		31	1	31	29	4	24	20	13	11	3	11	3	-
241/ 72	MOUNT EDGECOMBE					@ 29°42'S		λ 31° 3'E			H 104M			1973
GRAS/GRASS		17,4	16,6	17,7	11,4	-	-	-	6,7	9,5	12,7	14,2	16,4	-
ABS MIN		12,0	12,5	14,4	6,9	-	-	-	1,0	4,5	4,9	7,6	9,1	-
DAT		17	27	11	30	-	-	-	13	19	4	11	3	-
GROND/SOIL		KLEUR VAN BOGROND				- SS -		COLOUR OF TOPSOIL						
0,05 M	0800	24,4	24,0	24,7	19,8	16,9	13,9	13,3	14,2	17,4	20,5	23,2	24,4	19,7
1/50/41/ 8	1400	31,1	32,2	31,8	28,1	25,1	23,7	22,6	22,8	24,7	29,5	31,3	33,3	28,0
0,1 M	0800	24,3	24,1	24,7	20,6	17,2	14,5	14,0	14,5	17,3	20,1	22,3	23,9	19,7
1/50/41/ 8	1400	29,5	30,2	30,1	25,6	22,8	20,8	20,1	20,6	22,7	27,2	29,0	31,0	25,8
0,2 M	0800	25,4	25,4	26,2	22,2	19,6	17,2	16,5	16,7	18,9	20,2	22,8	24,6	21,3
0/52/38/10	1400	25,9	26,3	26,8	23,2	20,2	17,6	16,8	17,2	19,4	23,2	25,3	27,0	22,4
0,3 M	0800	25,5	25,5	26,2	22,7	20,1	17,7	16,8	16,9	19,1	21,0	23,3	25,1	21,7
0/55/39/ 6	1400	25,5	25,6	26,2	22,8	20,2	17,9	17,0	17,1	19,2	21,5	23,6	25,3	21,8
0,6 M	0800	24,9	25,1	25,6	23,5	21,0	18,9	17,7	17,4	19,1	20,5	22,8	24,2	21,7
3/37/38/22	1400	24,9	25,1	25,6	23,5	21,0	18,9	17,7	17,4	19,1	20,5	22,8	24,2	21,7
1,2 M	0800	23,5	24,1	24,4	24,0	22,2	20,6	19,2	18,5	19,1	19,6	21,4	22,5	21,6
0/19/57/24	1400	23,5	24,1	24,4	23,9	22,2	20,6	19,2	18,5	19,1	19,6	21,4	22,5	21,6

TABEL V — GEMIDDELDE GRASMINIMUM- EN GRONDTEMPERATURE °C — TABLE V

MEAN GRASS MINIMUM AND SOIL TEMPERATURES °C

	SAST	JAN	FEB	MAR	APR	MAY	JUN	JUL	AUG	SEP	OCT	NOV	DEC	J/Y
247/668	POFADDER - SKL					@ 29° 6'S		λ 19°23'E		H 984M				1973
GRAS/GRASS		14,8	16,6	15,5	12,6	5,2	4,2	4,7	-	6,0	11,1	13,5	15,2	-
ABS MIN		9,4	12,1	11,1	7,6	-2,0	-2,0	-1,3	-	-1,6	2,5	4,8	6,7	-
DAT		25	19	2	14	30	1	28	-	15	6	5	9	-
GROND/SOIL		KLEUR VAN BODGROND			-	NV	-	COLOUR OF TOPSOIL						
0,1 M	0800	26,3	24,9	22,8	20,2	13,7	11,5	9,7	11,1	14,3	19,8	23,7	24,7	18,6
50/40/ 8/ 2	1400	35,3	33,0	30,2	-	(18,5)	(15,9)	(15,0)	(17,3)	20,8	27,3	32,5	32,9	-
	2000	37,6	34,5	30,7	25,6	19,0	(16,8)	14,9	17,8	21,9	28,4	33,6	32,8	(26,2)
0,2 M	0800	-	-	-	-	16,2	13,4	11,3	13,1	16,4	22,0	25,8	25,7	-
62/32/ 4/ 2	1400	-	-	-	-	(16,6)	(13,7)	(12,3)	(14,1)	17,2	23,1	26,1	27,6	-
	2000	-	-	-	-	18,4	(15,4)	14,3	16,7	20,1	26,3	30,7	-	-
0,3 M	0800	30,5	29,0	26,4	23,6	17,7	14,5	12,8	14,5	17,5	22,9	27,4	27,5	22,0
52/40/ 6/ 2	1400	30,1	28,9	26,0	-	(17,5)	(14,5)	(12,6)	(14,4)	17,3	22,7	27,1	27,4	-
	2000	31,7	30,4	28,1	24,8	18,4	(15,1)	13,9	15,0	18,9	24,5	29,0	29,4	(23,3)
0,6 M	0800	-	-	-	-	-	-	-	-	18,2	21,9	26,3	27,2	-
32/58/ 7/ 3	1400	-	-	-	-	-	-	-	-	18,2	22,0	26,3	27,2	-
	2000	-	-	-	-	-	-	-	-	18,1	21,9	26,3	27,0	-
25E/213	DRIEPLOTTE - AGR					@ 29° 31'S		λ 26°38'E		H 1122M				1973
GRAS/GRASS		-	-	-	7,0	-	-	-	-1,2	1,8	7,2	9,4	12,3	-
ABS MIN		-	-	-	1,9	-	-	-	-8,4	-4,8	-1,0	2,9	5,1	-
DAT		-	-	-	28	-	-	-	11	17	8	12	10	-
GROND/SOIL		KLEUR VAN BODGROND			-	NO	-	COLOUR OF TOPSOIL						
0,1 M	0800	-	-	-	16,1	11,6	8,7	8,3	9,3	13,3	19,1	22,4	24,5	-
XX/XX/XX/XX	1400	-	-	-	22,2	16,8	13,6	12,5	14,7	20,2	27,1	(30,3)	32,8	-
0,2 M	0800	-	-	-	18,0	13,6	10,6	10,1	11,6	16,0	21,5	24,4	26,1	-
XX/XX/XX/XX	1400	-	-	-	19,5	14,6	11,3	10,7	12,1	16,7	22,3	(25,5)	28,4	-
0,3 M	0800	-	-	-	19,2	15,2	12,1	11,4	12,6	16,7	21,7	25,1	27,0	-
XX/XX/XX/XX	1400	-	-	-	19,8	15,4	12,3	11,7	12,8	17,0	21,9	(25,0)	27,3	-
0,6 M	0800	-	-	-	21,0	17,0	13,6	12,6	13,4	17,2	21,4	25,2	26,5	-
XX/XX/XX/XX	1400	-	-	-	20,9	16,9	13,6	12,6	13,4	17,2	21,3	25,2	26,5	-
1,2 M	0800	-	-	-	23,4	19,9	17,1	15,4	15,2	17,2	19,5	22,9	23,9	-
XX/XX/XX/XX	1400	-	-	-	23,4	19,9	17,1	15,4	15,2	17,2	19,5	22,9	23,9	-
261/516	J.B.M.HERTZOG - WR					@ 29° 6'S		λ 26°18'E		H 1351M				1973
GROND/SOIL		KLEUR VAN BODGROND			-	NN	-	COLOUR OF TOPSOIL						
0,05 M	0800	23,5	18,6	19,3	13,6	3,5	5,0	4,3	5,1	9,3	15,6	18,1	20,1	13,0
0/77/15/ 8	1400	38,4	31,9	31,1	24,9	19,7	17,4	14,1	17,3	25,1	32,0	32,4	34,3	26,5
	2000	31,9	25,1	25,7	19,4	9,6	11,3	11,3	12,3	17,8	22,4	22,5	24,5	19,5
0,1 M	0800	18,6	13,7	14,0	8,6	8,3	8,5	7,1	7,6	12,6	16,6	18,6	21,1	12,9
0/77/15/ 8	1400	29,9	23,5	22,5	16,9	11,8	12,3	11,7	14,0	19,2	25,3	26,9	28,3	20,2
	2000	27,2	20,8	21,0	14,5	14,5	13,5	12,5	13,9	18,9	24,0	24,8	27,2	19,4
0,2 M	0800	25,4	21,7	22,0	17,8	13,0	10,7	9,5	9,8	14,9	18,5	21,0	22,5	17,2
0/80/13/ 7	1400	27,2	23,6	24,4	19,7	14,5	11,1	9,9	11,0	16,0	21,8	23,7	25,4	19,0
	2000	29,7	25,3	27,1	21,4	15,8	13,1	12,0	13,6	18,7	23,7	25,0	27,0	21,0
0,3 M	0800	27,0	23,7	23,4	19,0	14,4	11,3	10,3	10,8	15,4	19,0	21,5	22,8	18,2
0/71/18/11	1400	27,7	24,0	23,2	18,9	14,2	11,1	10,1	10,3	15,4	19,4	21,8	23,1	18,3
	2000	29,1	25,2	24,3	19,8	15,0	12,0	10,9	11,7	16,6	21,1	23,0	24,4	19,4
0,6 M	0800	26,7	24,5	23,5	20,4	16,1	12,8	11,4	11,4	15,2	18,2	21,3	22,3	18,7
0/54/18/28	1400	26,6	24,4	23,5	20,3	16,1	12,7	11,4	11,4	15,2	18,2	21,2	22,2	18,6
	2000	26,6	24,4	23,4	20,3	16,0	12,7	11,3	11,5	15,1	18,2	21,3	22,3	18,6
1,2 M	0800	24,2	24,0	23,0	21,4	18,1	14,8	13,1	12,3	14,3	16,3	19,4	20,4	18,4
0/61/28/11	1400	24,2	24,0	23,0	21,4	18,1	14,8	13,1	12,4	14,4	16,3	19,4	20,5	18,5
	2000	24,2	24,0	23,0	21,4	18,0	14,7	13,0	12,3	14,4	16,4	19,4	20,5	18,4
270/194	SEVEN OAKS - RYHILL					@ 29°14'S		λ 30°37'E		H 1065M				1973
GRAS/GRASS		13,4	11,9	13,6	7,7	4,8	0,6	1,7	4,3	5,6	8,2	10,1	-	-
ABS MIN		8,0	5,0	7,0	4,0	-2,5	-2,5	-1,0	-2,5	0,5	3,5	4,0	-	-
DAT		18	26	31	17	3	22	10	11	17	12	16	-	-
GROND/SOIL		KLEUR VAN BODGROND			-	ND	-	COLOUR OF TOPSOIL						
0,05 M	0800	18,9	18,1	19,1	12,0	10,0	6,5	6,9	7,8	11,6	15,2	17,6	18,7	13,5
0/36/39/25	1400	30,7	30,0	31,5	25,0	23,3	22,5	22,2	19,4	23,0	25,9	27,7	27,7	25,7
0,1 M	0800	19,7	19,0	20,6	14,9	12,7	9,5	9,5	9,4	12,8	15,3	17,6	18,8	15,0
0/36/39/25	1400	25,7	26,9	26,2	22,3	19,9	17,0	16,7	16,0	19,8	22,0	25,0	26,2	22,1
0,2 M	0800	21,1	21,0	22,5	17,4	15,7	12,6	12,0	11,7	15,1	17,2	-	24,9	-
0/55/28/17	1400	22,1	21,7	23,5	17,8	16,3	13,3	12,4	12,2	15,4	18,4	-	25,4	-
0,3 M	0800	22,1	21,8	23,4	18,6	16,7	13,9	13,3	12,9	15,7	17,3	19,6	20,5	18,0
0/55/26/19	1400	21,9	21,8	23,4	18,6	16,7	14,0	13,5	13,0	15,7	17,4	19,9	20,8	18,1
0,6 M	0800	21,7	21,7	22,8	19,7	17,9	15,6	14,3	13,7	16,0	16,8	19,2	20,2	18,3
0/53/29/18	1400	21,6	21,7	22,7	19,7	17,9	15,7	14,4	13,7	16,1	16,8	19,2	20,3	18,3
1,2 M	0800	20,4	20,7	21,3	20,7	19,1	17,5	16,1	15,2	16,1	16,3	18,0	18,8	18,3
0/38/34/28	1400	20,4	20,7	21,4	20,6	19,1	17,5	16,2	15,3	16,0	16,3	18,0	18,8	18,4

TABEL V — GEMIDDELDE GRASMINIMUM- EN GRONDTEMPERATURE °C — TABLE V

MEAN GRASS MINIMUM AND SOIL TEMPERATURES °C

	SAST	JAN	FEB	MAR	APR	MAY	JUN	JUL	AUG	SEP	OCT	NOV	DEC	J/Y
290/468	KIMBERLEY - WK					B 28°48'S		λ 24°46'E			H 1198M			1973
GRAS/GRASS		15,6	15,1	14,3	9,1	3,4	1,8	1,8	2,1	5,0	9,9	12,0	14,3	8,7
ABS MIN		10,5	11,3	8,7	4,6	-6,0	-5,0	-4,5	-7,2	-2,4	0,9	5,3	6,6	-7,2
DAT		8	1	4	29	31	2	28	11	17	8	11	10	-
GROND/SOIL		KLEUR VAN BOGROND				- NN -		COLOUR OF TOPSOIL						
0,1 M	0800	24,3	21,6	21,4	14,7	10,9	8,6	7,2	7,5	11,6	17,6	19,3	22,1	15,6
17/69/11/ 3	1400	35,5	32,0	30,8	23,7	18,1	15,2	13,8	16,0	20,3	28,5	29,8	33,9	24,8
	2000	34,2	29,4	29,2	21,0	16,9	14,7	13,5	14,7	17,3	26,1	27,0	30,5	22,9
0,2 M	0800	27,3	24,3	23,9	17,1	13,4	11,1	10,0	10,3	14,4	-	21,1	23,5	-
22/67/ 9/ 2	1400	30,5	26,8	26,6	19,8	15,0	12,2	10,8	12,0	16,2	-	25,0	28,2	-
	2000	33,5	29,2	28,6	21,7	17,2	14,6	13,3	14,9	18,8	-	26,7	30,1	-
0,3 M	0800	28,4	25,4	25,2	18,8	15,0	12,5	11,3	11,9	15,6	20,3	22,5	24,9	19,3
12/77/ 7/ 4	1400	30,0	26,4	25,9	19,5	15,4	12,9	11,7	12,3	16,1	21,7	23,9	26,1	20,2
	2000	31,7	28,1	27,9	21,3	17,1	14,4	13,1	14,2	17,8	23,8	25,4	28,2	21,9
0,6 M	0800	28,3	26,3	26,0	21,0	17,4	14,6	13,1	13,2	16,3	20,3	23,1	24,9	20,4
1/72/18/ 9	1400	28,2	26,1	25,8	20,8	17,3	14,5	13,0	13,1	16,1	20,2	22,9	24,7	20,2
	2000	28,1	26,0	25,7	20,7	17,2	14,5	12,9	13,0	16,0	20,2	22,9	24,7	20,2
1,2 M	0800	25,6	25,2	24,8	22,6	19,8	17,3	15,7	14,9	16,5	18,6	21,5	22,7	20,4
61/35/ 3/ 1	1400	25,6	25,2	24,8	22,6	19,8	17,3	15,7	14,9	16,5	18,6	21,6	22,7	20,4
	2000	25,6	25,2	24,7	22,6	19,7	17,3	15,6	14,9	16,5	18,6	21,8	22,7	20,4
293/597	GLEN COLLEGE - AGR					B 28°57'S		λ 26°20'E			H 1304M			1973
GRAS/GRASS		-	11,7	10,3	5,8	-1,6	-4,1	-4,2	-2,2	0,0	6,5	8,9	10,5	-
ABS MIN		-	5,5	5,5	0,5	-10,5	-10,4	-10,0	-9,9	-6,3	-3,2	1,6	2,0	-
DAT		-	1	4	28	31	20	6	12	8	8	11	7	-
298/193	OX-BOW LESOTHO					B 28°43'S		λ 28°37'E			H 2591M			1973
GRAS/GRASS		2,8	2,5	2,1	-2,7	-7,6	-	-	-9,3	-5,8	-2,1	0,3	2,6	-
ABS MIN		-2,4	-3,4	-3,9	-9,6	-14,1	-	-	-16,5	-19,0	-14,0	-4,9	-3,1	-
DAT		14	1	4	28	4	-	-	12	17	8	6	12	-
300/690	ESTCOURT - TNK***					B 29° 0'S		λ 29°53'E			H 1148M			1973
GROND/SOIL		KLEUR VAN BOGROND				- XX -		COLOUR OF TOPSOIL						
0,1 M	0800	-	-	22,5	15,1	12,8	9,4	9,1	9,5	14,7	17,9	19,9	20,8	-
XX/XX/XX/XX	1400	-	-	28,6	21,0	18,5	16,1	15,1	15,6	21,1	25,6	25,8	27,6	-
	2000	-	-	27,3	19,6	17,6	15,3	14,8	15,1	20,4	24,2	24,7	25,5	-
0,2 M	0800	-	-	23,7	16,6	14,2	11,2	10,6	11,1	16,1	18,9	20,7	21,6	-
XX/XX/XX/XX	1400	-	-	25,6	18,9	16,1	13,3	12,6	13,0	18,3	21,9	23,6	24,9	-
	2000	-	-	27,1	19,7	17,4	15,0	14,3	14,6	19,8	23,3	24,5	25,6	-
0,3 M	0800	-	-	24,9	18,5	16,1	13,5	12,6	12,8	17,5	20,2	22,1	23,1	-
XX/XX/XX/XX	1400	-	-	25,1	19,0	16,3	13,6	12,7	13,0	17,7	20,8	22,7	23,7	-
	2000	-	-	26,3	19,8	17,4	14,8	13,9	14,2	19,2	22,4	23,8	24,8	-
0,6 M	0800	-	-	24,9	20,3	17,7	15,3	14,0	13,8	17,6	19,9	22,5	23,3	-
XX/XX/XX/XX	1400	-	-	24,8	20,2	17,5	15,2	13,9	13,8	17,7	19,8	22,4	23,2	-
	2000	-	-	24,7	20,1	17,4	15,0	13,8	13,7	17,7	19,7	22,2	23,1	-
1,2 M	0800	-	-	23,4	21,6	19,2	17,4	15,9	15,1	16,9	18,2	20,9	21,7	-
XX/XX/XX/XX	1400	-	-	23,4	21,6	19,2	17,4	15,9	15,1	16,9	18,2	21,0	21,7	-
	2000	-	-	23,4	21,6	19,1	17,4	15,8	15,1	16,9	18,2	21,1	21,7	-
305/ 17	RICHARDS BAY - ALUSAF					B 28°47'S		λ 32° 1'E			H 17M			1973
GRAS/GRASS		(19,5)	19,3	(19,9)	-	12,4	8,7	8,1	-	-	-	17,1	-	-
ABS MIN		-	12,3	-	-	6,9	4,5	3,3	-	-	-	12,3	-	-
DAT		-	2	-	-	4	25	18	-	-	-	11	-	-
GROND/SOIL		KLEUR VAN BOGROND				- NV -		COLOUR OF TOPSOIL						
0,1 M	0800	27,2	25,7	(27,7)	21,0	18,6	15,8	15,7	16,4	19,4	22,1	24,0	25,1	(21,6)
1/86/ 6/ 7	1400	37,1	36,5	(37,5)	29,6	25,8	23,7	23,7	23,3	26,6	30,5	30,1	31,3	(29,6)
0,2 M	0800	(27,6)	26,4	(27,5)	21,5	19,4	17,1	17,1	17,3	20,2	21,9	23,8	25,3	(22,1)
0/93/ 3/ 4	1400	(30,0)	29,9	(30,9)	24,6	21,6	19,1	18,9	19,5	22,1	25,3	26,5	27,8	(24,6)
0,3 M	0800	28,5	27,5	(28,2)	23,0	20,6	18,4	18,3	18,3	20,9	22,5	24,7	25,9	(23,1)
0/93/ 3/ 4	1400	29,3	28,4	(29,1)	24,6	21,5	19,3	19,1	19,1	21,7	24,0	25,6	27,0	(24,1)
0,6 M	0800	28,6	27,8	(28,3)	23,9	21,7	19,5	19,3	18,9	21,4	22,7	24,9	26,1	(23,6)
0/92/ 3/ 5	1400	28,5	27,8	(28,3)	23,7	21,4	19,2	19,2	18,8	21,3	22,7	24,8	26,0	(23,5)
317/447A	UPINGTON - AGR					B 28°27'S		λ 21°15'E			H 793M			1973
GRAS/GRASS		13,8	15,7	15,2	10,3	1,4	0,6	0,2	-0,4	3,5	9,2	11,3	14,6	7,9
ABS MIN		9,5	10,0	9,7	4,5	-7,1	-7,7	-6,8	-7,6	-3,0	-1,5	4,0	7,9	-7,7
DAT		12	12	4	26	31	3	28	11	9	8	12	7	-
GROND/SOIL		KLEUR VAN BOGROND				- VV -		COLOUR OF TOPSOIL						
0,1 M	0800	28,2	26,9	24,0	18,0	11,5	9,0	8,1	9,4	14,7	20,3	25,3	25,8	18,4
0/70/26/ 4	1400	42,6	39,8	33,7	26,1	19,4	16,4	15,5	16,6	21,6	29,9	34,9	33,7	27,5
0,2 M	0800	33,4	31,5	28,2	23,0	16,5	13,0	12,2	13,5	18,1	23,3	27,9	28,3	22,4
0/70/26/ 4	1400	33,7	32,1	28,9	23,2	16,3	13,0	12,1	13,3	18,2	24,3	28,9	29,5	22,8
0,3 M	0800	32,8	31,4	28,9	24,3	17,6	14,0	13,3	14,6	18,5	23,8	28,9	29,5	23,1
0/67/30/ 3	1400	33,9	32,3	29,5	24,9	18,1	14,5	13,7	15,3	19,3	24,8	29,8	30,2	23,9
0,6 M	0800	32,1	31,8	30,0	26,5	21,0	17,0	15,8	16,3	19,2	23,0	28,1	29,2	24,2
0/27/66/ 7	1400	32,2	31,8	29,9	26,4	20,9	17,0	15,8	16,3	19,2	23,0	28,0	29,2	24,1
1,2 M	0800	29,4	30,0	29,1	27,1	23,6	20,2	18,3	17,8	19,1	21,2	24,9	26,9	24,0
0/40/57/ 3	1400	29,4	30,0	29,1	27,1	23,6	20,2	18,3	17,8	19,1	21,2	24,9	26,9	24,0

***Stasie verskuif; kyk na bl. XX/Station shifted; see p. XX

TABEL V GEMIDDELDE GRASMINIMUM- EN GRONDTEMPERATURE °C TABLE V

MEAN GRASS MINIMUM AND SOIL TEMPERATURES °C

	SAST	JAN	FEB	MAR	APR	MAY	JUN	JUL	AUG	SEP	OCT	NOV	DEC	J/Y
317/474	UPINGTON - NK					@ 28°24'S		λ 21°16'E			H 836M			1973
GRAS/GRASS		17,2	17,9	15,6	11,6	3,0	3,0	2,5	1,3	4,4	10,1	12,2	14,8	9,5
ABS MIN		13,0	13,2	11,1	8,0	-4,0	-2,5	-5,0	-5,5	-3,0	0,5	5,2	10,7	-5,5
DAT		26	25	30	14	3	3	28	11	16	8	5	9	-
GROND/SOIL		KLEUR VAN BOGROND	-	NL	-	COLOUR OF TOPSOIL								
0,05 M	0800	27,2	24,9	23,9	19,9	13,3	11,4	9,9	9,5	13,1	19,4	24,2	24,6	18,4
10/80/ 8/ 2	1400	41,8	38,4	34,8	28,3	21,8	18,7	17,5	22,5	27,5	34,1	38,7	39,1	30,3
	2000	36,4	32,6	31,4	26,1	19,5	16,9	15,4	17,0	21,0	27,3	32,2	31,9	25,6
0,1 M	0800	28,7	26,5	25,5	21,4	15,1	12,5	10,4	10,8	14,3	19,9	24,4	25,0	19,5
10/80/ 8/ 2	1400	36,5	34,4	30,5	24,9	18,4	14,9	14,5	18,5	23,6	30,2	34,8	35,0	26,3
	2000	36,6	33,5	31,6	25,9	19,4	16,5	15,0	17,3	21,6	27,8	32,7	32,6	25,9
0,2 M	0800	29,5	27,1	25,7	21,3	15,2	12,4	10,8	11,7	15,7	20,9	25,6	26,0	20,2
13/77/ 8/ 2	1400	34,1	31,7	29,7	24,8	18,5	14,9	13,8	15,7	19,9	26,5	31,7	31,2	24,4
	2000	36,1	33,4	31,7	25,9	19,6	16,6	15,2	17,2	21,6	27,6	32,6	32,6	25,8
0,3 M	0800	31,3	29,3	28,2	23,7	18,0	14,5	12,6	13,6	17,2	22,1	26,7	27,1	22,0
53/40/ 6/ 1	1400	31,8	29,9	28,7	24,4	18,6	15,0	13,8	15,2	19,1	24,8	29,5	29,9	23,4
	2000	34,3	31,9	30,3	26,0	19,9	16,5	15,5	17,1	21,2	26,9	31,9	32,1	25,3
0,6 M	0800	32,0	30,6	29,3	25,5	20,2	16,0	15,0	15,7	19,0	23,2	28,0	28,9	23,6
73/23/ 3/ 1	1400	31,7	30,3	29,0	25,1	20,0	15,8	14,7	15,4	18,7	22,9	27,6	28,6	23,3
	2000	31,7	30,3	29,0	25,2	19,9	16,0	14,8	15,5	18,8	23,0	27,7	28,7	23,4
1,2 M	0800	30,6	30,4	29,2	26,6	22,8	19,2	17,4	17,0	19,1	21,8	26,0	27,5	24,0
73/23/ 3/ 1	1400	30,6	30,4	29,2	26,6	22,9	19,3	17,5	17,0	19,1	21,8	26,0	27,6	24,0
	2000	30,6	30,3	29,2	26,6	22,7	19,2	17,4	17,0	19,1	21,8	26,0	27,6	24,0
323/102	KOOPMANSFONTEIN II - AGR					@ 28°12'S		λ 24° 4'E			H 1341M			1973
GRAS/GRASS		13,0	13,9	12,9	6,8	0,4	-1,5	-2,9	-1,7	1,3	7,3	10,4	12,2	6,0
ABS MIN		7,5	9,0	7,0	2,0	-9,5	-8,0	-9,1	-11,5	-7,2	-2,9	2,9	5,9	-11,5
DAT		12	6	3	16	3	1	6	11	17	8	5	6	-
GROND/SOIL		KLEUR VAN BOGROND	-	ND	-	COLOUR OF TOPSOIL								
0,1 M	0800	25,7	23,1	21,4	14,7	12,3	9,5	8,9	9,9	13,6	18,4	21,1	(21,0)	(16,6)
64/30/ 5/ 1	1400	32,6	28,0	27,1	20,0	16,2	12,9	12,3	14,8	19,6	25,9	29,2	-	-
0,2 M	0800	28,1	25,2	23,6	(17,7)	-	-	10,0	11,8	16,4	21,1	23,8	23,5	-
85/11/ 3/ 1	1400	28,9	25,5	24,5	(18,5)	-	-	10,8	12,7	17,1	22,6	25,4	(25,5)	-
0,3 M	0800	28,4	25,5	24,3	18,3	15,4	12,4	11,7	12,9	16,5	20,9	23,9	23,8	19,5
100/ 0/ 0/ 0	1400	28,9	25,7	24,5	18,3	15,4	12,5	11,7	13,0	16,7	20,9	24,1	24,2	19,7
0,6 M	0800	28,2	26,4	25,1	20,2	17,3	14,5	13,3	14,0	16,9	20,2	23,5	24,1	20,3
100/ 0/ 0/ 0	1400	28,2	26,3	24,9	20,1	17,3	14,5	13,3	13,9	16,9	20,2	23,5	24,0	20,3
1,2 M	0800	26,2	25,9	24,6	21,8	18,9	16,7	15,1	15,0	16,7	18,9	21,9	22,7	20,4
XX/XX/XX/XX	1400	26,1	25,8	24,6	21,7	18,9	16,7	15,2	15,0	16,7	18,9	21,9	22,8	20,4
328/636	VIRGINIA - NUN					@ 28° 6'S		λ 26°52'E			H 1335M			1973
GRAS/GRASS		14,2	13,5	12,8	8,3	1,4	-2,0	-3,1	0,0	2,1	7,9	9,9	12,8	6,5
ABS MIN		8,5	8,4	9,2	3,2	-5,8	-6,4	-7,9	-6,0	-4,8	-2,2	-1,4	8,6	-7,9
DAT		8	1	15	29	31	21	6	12	17	8	11	5	-
331/520	LOCH LOMOND - AGR					@ 28°10'S		λ 28°18'E			H 1631M			1973
GRAS/GRASS		10,6	10,3	8,7	4,3	-2,0	-7,2	-7,5	-4,0	-1,8	5,1	6,8	9,9	2,8
ABS MIN		3,5	5,2	5,1	-2,5	-9,8	-11,9	-12,4	-10,2	-9,9	-3,7	-0,6	5,2	-12,4
DAT		9	2	24	29	4	21	6	12	17	9	11	6	-
GROND/SOIL		KLEUR VAN BOGROND	-	ND	-	COLOUR OF TOPSOIL								
0,05 M	0800	21,4	17,5	16,3	12,6	7,3	3,2	2,5	4,1	9,6	15,5	17,1	18,4	12,3
0/76/23/ 1	1400	35,6	28,4	29,9	19,6	18,4	15,1	14,0	16,1	22,3	28,3	30,1	30,4	24,0
	2000	27,9	23,4	23,9	17,6	12,9	9,7	9,1	10,5	16,2	21,0	21,5	23,0	18,1
0,1 M	0800	21,5	17,4	-	13,1	8,1	4,2	3,5	4,9	10,0	14,9	16,6	18,1	-
0/76/23/ 1	1400	32,1	26,7	-	20,8	16,1	12,5	11,2	13,3	19,5	25,2	27,2	27,5	-
	2000	28,8	24,0	-	18,6	13,6	10,4	9,3	11,1	16,9	21,8	22,8	23,8	-
0,2 M	0800	23,6	19,7	21,8	15,5	10,8	7,0	6,2	7,3	12,2	16,3	18,0	19,8	14,9
0/74/25/ 1	1400	27,3	23,0	25,9	17,8	13,0	9,3	8,1	9,6	15,4	21,2	26,1	26,4	18,6
	2000	28,9	24,4	26,7	19,2	14,5	11,2	10,1	11,5	17,1	22,4	25,5	25,8	19,8
0,3 M	0800	25,0	21,1	22,2	17,0	12,3	8,7	7,8	8,6	13,3	17,5	19,5	20,8	16,1
0/66/30/ 4	1400	25,7	21,6	22,7	17,3	12,7	9,1	7,9	8,9	14,1	18,4	20,5	21,6	16,7
	2000	28,0	23,3	24,3	19,0	14,4	10,9	9,6	10,9	16,1	20,4	22,6	22,9	18,5
0,6 M	0800	25,1	22,1	22,7	18,7	14,6	11,3	9,6	10,0	14,2	17,4	19,9	21,1	17,2
0/63/28/ 9	1400	24,9	21,9	22,4	18,5	14,5	11,2	9,5	9,9	14,0	17,3	19,7	20,9	17,1
	2000	24,8	21,7	22,4	18,4	14,4	11,0	9,5	9,8	13,9	17,3	19,7	20,8	17,0
1,2 M	0800	22,6	21,6	21,5	19,4	16,1	13,3	11,2	10,9	13,1	15,4	18,0	19,3	16,9
2/56/29/17	1400	22,6	21,6	21,5	19,4	16,1	13,4	11,3	10,9	13,2	15,5	18,0	19,3	16,9
	2000	22,6	21,6	21,5	19,4	16,1	13,3	11,2	10,9	13,2	15,5	18,0	19,3	16,9

TABEL V — GEMIDDELDE GRASMINIMUM- EN GRONDTEPPERATURE °C — TABLE V

MEAN GRASS MINIMUM AND SOIL TEMPERATURES °C

	SAST	JAN	FEB	MAR	APR	MAY	JUN	JUL	AUG	SEP	OCT	NOV	DEC	J/Y
360/597	VAALHARTS - AGR						B 27°57'S		λ 24°50'E		H 1175M			1973
GRAS/GRASS		14,0	13,6	13,8	9,1	2,2	0,9	-1,1	0,3	2,4	9,7	11,7	14,0	7,5
ABS MIN		8,2	10,8	10,1	5,2	-4,8	-6,0	-6,3	-7,8	-5,5	0,8	3,7	8,7	-7,8
DAT		12	1	3	28	30	1	28	11	15	8	11	6	-
GROND/SOIL		KLEUR VAN BOGROND - NR -					COLOUR OF TOPSOIL							
0,1 M	0800	25,5	21,7	23,1	16,1	12,3	9,5	8,5	9,7	13,5	18,9	21,4	23,4	17,0
2/88/ 9/ 1	1400	36,4	31,3	30,9	25,1	19,2	15,8	14,7	17,7	22,9	28,7	31,6	(33,1)	(25,6)
0,2 M	0800	27,9	23,2	24,6	18,1	14,6	12,3	11,5	12,9	16,5	20,4	23,3	24,8	19,2
1/89/ 7/ 3	1400	30,4	26,9	27,5	21,7	16,7	13,5	12,5	14,0	18,2	24,3	27,0	(29,0)	(21,8)
0,3 M	0800	28,0	24,7	26,0	20,1	16,3	13,7	12,9	14,1	17,6	21,6	24,8	26,2	20,5
1/89/ 7/ 3	1400	28,5	25,2	26,7	20,6	16,5	13,8	12,9	14,1	17,7	22,3	25,8	(27,1)	(20,9)
0,6 M	0800	29,2	26,0	27,0	22,1	18,3	15,3	14,3	15,2	18,3	22,0	25,4	26,9	21,7
1/88/ 6/ 5	1400	28,8	25,6	26,7	21,7	18,0	15,1	14,1	15,0	18,1	21,6	25,2	26,5	21,4
1,2 M	0800	28,2	26,7	26,4	23,7	20,2	17,8	16,3	16,2	18,2	20,4	23,6	25,1	21,9
1/87/ 7/ 5	1400	28,3	26,7	26,4	23,7	20,2	17,8	16,3	16,2	18,3	20,5	23,6	25,1	21,9
362/710	HOOPSTAD - TNK						B 27°50'S		λ 25°56'E		H 1239M			1973
GRAS/GRASS		14,4	14,8	13,8	7,9	0,2	-1,7	-2,9	-0,4	2,7	9,9	10,6	14,5	7,0
ABS MIN		9,4	10,4	8,7	1,8	-7,5	-8,3	-9,5	-7,5	-4,0	1,2	3,2	8,7	-9,5
DAT		28	12	4	29	3	1	7	12	15	8	11	6	-
GROND/SOIL		KLEUR VAN BOGROND - NR -					COLOUR OF TOPSOIL							
0,1 M	0800	26,0	20,3	23,4	15,9	11,4	8,8	8,1	9,8	14,9	18,9	21,7	22,8	16,8
4/76/16/ 4	1400	37,5	30,1	33,9	(25,8)	21,5	14,5	13,6	16,8	22,4	28,1	30,6	30,9	(25,5)
	2000	36,0	27,5	32,0	23,0	18,5	14,8	14,6	17,3	22,5	26,4	29,4	30,1	24,3
0,2 M	0800	28,1	21,9	25,2	18,4	14,3	11,5	10,8	12,4	17,3	20,6	23,4	24,2	19,0
1/78/16/ 5	1400	32,3	24,8	28,4	(21,3)	16,7	12,3	11,7	13,6	18,5	24,2	26,9	27,6	(21,5)
	2000	34,0	26,7	30,8	22,9	18,5	14,6	13,9	16,4	21,6	26,1	29,2	29,9	23,7
0,3 M	0800	29,9	24,0	27,2	21,2	17,2	12,3	12,0	13,7	18,4	22,1	24,7	25,7	20,7
1/78/15/ 6	1400	29,9	24,1	27,3	(21,2)	17,1	12,4	12,1	13,7	18,4	22,8	25,9	26,4	(20,9)
	2000	31,8	25,6	29,1	22,6	18,6	13,4	12,9	14,9	19,7	24,4	27,9	28,8	22,5
0,6 M	0800	29,2	24,9	27,3	22,9	-	14,8	14,3	15,0	18,9	22,3	25,8	26,5	-
3/72/19/ 6	1400	29,2	24,9	27,2	22,8	-	14,8	14,3	15,0	18,9	22,2	25,7	26,4	-
	2000	29,3	24,9	27,2	22,7	-	14,9	14,3	15,0	18,9	22,2	25,7	26,4	-
1,2 M	0800	26,8	25,0	25,8	24,1	21,2	18,4	17,0	16,5	18,5	20,3	23,4	24,5	21,8
39/45/12/ 4	1400	26,8	24,8	25,8	24,1	21,1	18,4	17,0	16,5	18,5	20,3	23,5	24,5	21,8
	2000	26,8	24,8	25,8	24,0	21,1	18,4	17,0	16,5	18,5	20,3	23,5	24,5	21,8
365/430	KROONSTAD - MUN						B 27°40'S		λ 27°15'E		H 1348M			1973
GRAS/GRASS		13,7	13,1	12,4	6,4	-1,1	-4,8	-5,5	-1,8	0,8	7,7	9,2	11,5	5,1
ABS MIN		6,3	8,0	7,7	0,5	-9,5	-9,7	-10,2	-8,5	-5,1	-0,4	1,5	7,2	-10,2
DAT		12	1	4	28	31	21	6	12	17	8	11	11	-
GROND/SOIL		KLEUR VAK BOGROND - NV -					COLOUR OF TOPSOIL							
0,1 M	0800	22,9	19,7	20,1	14,7	9,7	5,8	5,1	7,1	10,6	15,6	18,4	19,9	14,1
0/68/27/ 5	1400	35,0	29,0	29,2	22,9	18,7	15,2	14,5	16,3	21,3	26,2	28,5	29,5	23,9
	2000	30,5	(25,0)	25,6	18,9	14,1	(10,9)	10,4	12,5	(17,1)	21,0	24,1	24,9	(19,6)
0,2 M	0800	25,1	21,7	22,0	16,7	11,7	8,0	7,2	8,9	12,7	17,0	19,8	21,2	16,0
0/68/27/ 5	1400	27,4	24,1	24,1	18,4	13,5	9,8	8,6	10,7	14,7	20,1	23,0	24,4	18,2
	2000	29,6	(25,4)	25,3	19,5	14,3	(10,8)	10,1	12,4	(16,6)	21,0	24,3	25,4	(19,6)
0,3 M	0800	25,6	23,0	23,1	18,5	13,6	10,1	8,9	10,4	13,9	17,7	20,7	22,1	17,3
6/63/25/ 6	1400	26,0	23,2	23,2	18,5	13,7	10,3	9,1	10,5	14,1	17,9	21,3	22,5	17,5
	2000	27,2	(24,1)	24,1	19,3	14,4	(10,9)	9,9	11,5	(15,2)	19,0	22,3	23,4	(18,4)
0,6 M	0800	25,3	23,7	23,5	19,9	15,4	12,0	10,4	11,3	14,3	17,4	21,0	22,2	18,0
2/64/28/ 6	1400	25,2	23,7	23,4	19,8	15,3	11,9	10,3	11,2	14,2	17,4	20,8	22,1	17,9
	2000	25,2	23,6	23,4	19,7	15,2	11,8	10,3	11,2	14,2	17,4	20,8	22,1	17,9
1,2 M	0800	23,4	23,4	23,0	21,2	17,5	14,6	12,4	12,2	14,0	16,0	19,3	20,8	18,1
0/60/31/ 9	1400	23,5	23,4	23,1	21,2	17,5	14,6	12,4	12,3	14,0	16,0	19,3	20,9	18,2
	2000	23,4	23,4	23,0	21,1	17,4	14,5	12,4	12,2	14,0	16,0	19,3	20,8	18,1
370/795	NEWCASTLE - YSKOR						B 27°45'S		λ 29°57'E		H 1195M			1973
GRAS/GRASS		14,1	12,5	13,5	-	-	-	-	1,3	5,8	9,8	10,6	10,6	-
ABS MIN		8,0	5,0	7,7	-	-	-	-	-3,6	1,0	5,0	4,7	5,0	-
DAT		31	2	31	-	-	-	-	14	10	17	11	29	-
GROND/SOIL		KLEUR VAN BOGROND - XX -					COLOUR OF TOPSOIL							
0,1 M	0800	24,7	19,1	20,9	14,2	12,4	7,4	6,3	9,0	16,4	17,6	18,6	20,0	15,7
XX/XX/XX/XX	1400	34,7	27,2	29,5	21,5	20,2	15,3	15,9	17,7	25,0	26,9	27,5	28,1	24,1
	2000	32,8	25,5	27,5	19,2	18,1	(14,5)	15,0	16,6	23,7	24,7	24,0	25,7	(22,3)
0,2 M	0800	27,2	21,3	23,1	16,4	-	-	-	9,8	16,7	18,0	19,1	20,6	-
XX/XX/XX/XX	1400	30,5	24,0	26,1	18,9	-	-	-	15,2	22,6	24,0	23,7	25,4	-
	2000	32,9	25,2	27,3	19,5	-	-	-	15,2	22,5	23,1	22,7	25,0	-
0,3 M	0800	28,4	22,5	24,9	17,9	16,2	12,3	12,1	12,6	19,4	20,1	21,2	22,6	19,2
XX/XX/XX/XX	1400	28,6	22,7	24,4	18,0	16,3	12,1	12,0	12,6	19,6	20,6	21,5	23,1	19,3
	2000	30,4	24,1	25,0	19,3	17,3	(13,9)	13,1	13,9	20,9	21,9	22,4	24,3	(20,5)
0,6 M	0800	28,7	24,1	25,0	20,0	18,0	14,8	13,7	13,7	19,4	20,4	22,1	23,5	20,3
XX/XX/XX/XX	1400	28,6	24,0	25,0	19,9	17,9	14,7	13,6	13,6	19,3	20,3	22,0	23,4	20,2
	2000	28,5	23,9	24,9	19,9	17,8	14,8	13,8	13,6	19,3	20,3	22,0	23,4	20,2

TABEL V GEMIDDELDE GRASMINIMUM- EN GRONDTEMPERATURE °C TABLE V

MEAN GRASS MINIMUM AND SOIL TEMPERATURES °C

	SAST	JAN	FEB	MAR	APR	MAY	JUN	JUL	AUG	SEP	OCT	NOV	DEC	J/Y
393/778	KURUMAN - TNK					@ 27°28'S		λ 23°26'E		H 1315M				1973
GRAS/GRASS		15,8	(15,8)	14,9	10,0	3,3	0,6	-0,9	-0,1	5,0	11,0	13,2	14,5	(8,6)
ABS MIN		10,2	-	10,0	6,4	-0,8	-4,5	-5,0	-7,5	-2,0	5,2	6,7	10,6	-
DAT		12	-	3	28	3	1	16	11	16	9	5	6	-
GROND/SOIL		KLEUR VAN BOGROND			-	NR -		COLOUR OF TOPSOIL						
0,1 M	0800	28,7	25,3	24,0	17,0	13,4	10,5	9,7	11,3	15,9	20,0	24,5	24,0	18,7
51/40/ 6/ 3	1400	40,3	35,3	33,3	25,0	21,8	17,5	17,0	20,0	25,8	31,6	35,6	34,7	28,2
	2000	40,0	34,3	32,1	(23,6)	20,5	17,4	17,3	19,8	(25,5)	28,9	(34,4)	(33,0)	(27,2)
0,3 M	0800	32,0	29,0	27,7	20,8	17,5	14,5	13,7	15,3	(20,1)	23,2	26,8	-	-
48/44/ 6/ 2	1400	33,4	29,7	28,3	21,2	18,0	14,9	14,0	15,9	20,8	24,6	29,2	-	-
	2000	34,5	31,9	30,5	(22,8)	20,0	16,7	16,0	18,1	(22,8)	26,6	(31,9)	-	-
0,6 M	0800	32,7	30,4	29,1	22,5	19,8	16,5	15,5	16,9	21,0	24,2	28,3	28,2	23,8
3/86/ 8/ 3	1400	32,3	30,1	28,6	22,2	19,4	16,2	15,3	16,6	20,6	23,9	27,8	27,8	23,4
	2000	32,6	30,3	29,0	22,4	19,7	16,5	15,4	16,9	20,9	24,2	27,9	27,9	23,6
1,2 M	0800	30,1	29,8	28,8	25,0	22,0	18,8	17,7	17,8	20,3	-	-	26,5	-
9/78/ 8/ 5	1400	30,2	29,8	28,8	25,0	22,1	18,9	17,8	18,0	20,3	-	-	26,6	-
	2000	30,1	29,7	28,7	24,9	22,0	18,7	17,6	17,8	20,3	-	-	26,4	-
403/886A	FRANKFORT - TNK					@ 27°16'S		λ 28°30'E		H 1499M				1973
GRAS/GRASS		13,5	12,4	12,7	6,4	-0,6	-4,8	-5,3	-1,2	1,9	8,2	10,0	12,1	5,4
ABS MIN		8,0	7,8	9,5	0,2	-8,9	-9,4	-11,0	-6,3	-6,1	0,5	2,7	8,1	-11,0
DAT		12	27	12	29	31	26	6	12	17	8	11	11	-
GROND/SOIL		KLEUR VAN BOGROND			-	VV -		COLOUR OF TOPSOIL						
0,1 M	0800	22,8	19,5	21,6	14,6	10,3	6,3	5,5	7,5	12,8	16,3	18,3	20,0	14,6
0/54/33/13	1400	31,9	27,9	29,7	21,2	16,9	13,0	12,1	14,5	20,5	24,4	26,0	27,3	22,1
	2000	29,1	26,2	27,5	19,9	16,0	12,3	11,8	13,9	19,4	22,6	23,9	25,7	20,7
0,2 M	0800	25,6	22,5	24,4	18,1	14,3	10,6	9,5	11,1	16,0	18,6	20,9	22,4	17,8
6/48/34/12	1400	26,9	23,7	25,1	18,6	14,8	11,0	10,0	11,6	16,3	19,9	22,3	23,7	18,7
	2000	28,9	25,8	27,1	20,3	16,5	12,9	11,8	13,7	18,2	21,9	24,1	25,8	20,6
0,3 M	0800	26,3	23,3	24,9	19,3	15,7	11,9	10,6	12,1	16,5	18,8	21,6	23,1	18,7
1/43/37/19	1400	26,2	23,3	24,7	19,3	15,6	11,9	10,5	11,9	16,4	18,9	21,7	23,2	18,6
	2000	27,1	24,3	25,6	20,1	16,3	12,7	11,3	12,9	17,3	20,1	22,6	24,1	19,5
0,6 M	0800	26,1	24,1	25,3	21,2	17,8	14,5	12,6	13,4	17,1	18,7	21,7	23,0	19,6
18/61/15/ 6	1400	26,1	24,1	25,3	21,2	17,8	14,5	12,6	13,4	17,0	18,7	21,7	23,0	19,6
	2000	26,1	24,0	25,2	21,1	17,8	14,5	12,6	13,3	17,0	18,7	21,7	23,0	19,6
1,2 M	0800	23,6	23,4	23,9	22,2	19,3	16,7	14,4	14,1	16,1	17,4	19,9	21,1	19,4
1/56/31/12	1400	23,8	23,4	23,9	22,1	19,3	16,7	14,4	14,1	16,1	17,4	19,9	21,2	19,4
	2000	23,8	23,4	23,9	22,1	19,3	16,7	14,4	14,1	16,1	17,4	19,9	21,2	19,4
411/324	MAKATINI - AGR					@ 27°24'S		λ 32°11'E		H 73M				1973
GROND/SOIL		KLEUR VAN BOGROND			-	NR -		COLOUR OF TOPSOIL						
0,1 M	0800	27,7	25,6	27,6	20,8	18,2	15,6	14,7	15,9	20,8	22,4	23,9	25,1	21,5
0/69/22/ 9	1400	37,2	35,7	36,4	29,7	27,5	24,6	24,3	26,1	29,5	32,2	32,0	34,3	30,8
	2000	32,5	31,0	33,2	25,8	23,3	21,2	20,5	22,0	25,2	27,1	27,3	28,9	26,5
0,2 M	0800	29,3	27,6	29,9	23,5	21,2	18,9	17,9	18,8	23,3	23,5	25,0	26,1	23,7
0/68/21/11	1400	31,6	29,9	31,7	25,4	23,0	20,3	19,3	20,4	24,3	26,1	27,4	28,9	25,7
	2000	32,9	31,4	33,2	26,8	24,2	21,6	20,8	22,1	25,5	27,2	28,5	30,0	27,0
0,3 M	0800	29,2	27,6	29,7	23,7	21,3	19,1	18,1	18,8	22,8	23,4	25,0	26,0	23,7
0/67/20/13	1400	30,8	29,2	31,0	25,2	22,9	20,4	19,5	20,5	24,2	25,4	26,7	27,9	25,3
	2000	32,3	30,6	32,5	26,3	23,8	21,4	20,6	21,7	25,2	26,7	27,9	29,2	26,5
0,6 M	0800	29,6	28,7	29,9	25,9	23,3	21,4	20,4	20,5	23,9	24,1	26,1	26,8	25,1
0/60/24/16	1400	29,4	28,5	29,9	25,7	23,2	21,2	20,2	20,4	23,8	24,0	26,0	26,7	24,9
	2000	29,4	28,5	29,9	25,6	23,1	21,2	20,2	20,4	23,8	24,0	26,0	26,8	24,9
1,2 M	0800	27,2	27,5	28,1	26,7	24,5	23,0	21,9	21,3	23,2	23,3	25,1	25,7	24,8
0/59/27/14	1400	27,3	27,5	28,0	26,7	24,4	23,0	21,8	21,3	23,2	23,3	25,1	25,7	24,8
	2000	27,3	27,5	28,1	26,7	24,4	23,0	21,9	21,3	23,2	23,3	25,0	25,6	24,8
419/182	KEETMANSHOOP - NK		SWA			@ 26°32'S		λ 18° 7'E		H 1064M				1973
GRAS/GRASS		17,7	17,2	16,9	14,1	6,5	6,9	5,5	5,5	7,6	12,8	14,3	16,7	11,8
ABS MIN		13,9	13,0	10,5	7,0	-3,0	1,4	-1,7	-0,5	0,5	4,4	7,0	10,4	-3,0
DAT		27	13	20	13	30	20	15	12	15	7	4	9	-
GROND/SOIL		KLEUR VAN BOGROND			-	GL -		COLOUR OF TOPSOIL						
0,1 M	0800	32,1	29,2	27,9	24,5	17,8	15,3	13,8	15,7	19,4	23,9	28,7	28,5	23,1
0/80/14/ 6	1400	41,6	37,6	35,5	30,3	23,1	19,9	18,6	21,3	26,0	32,2	37,3	37,8	30,1
	2000	44,6	39,7	36,8	31,5	24,3	21,3	20,3	23,4	28,2	33,8	37,8	38,9	31,7
0,2 M	*0800*	*35,5*	*32,4*	*30,4*	*26,5*	*20,0*	*17,1*	*15,8*	*17,8*	*21,8*	*26,5*	*32,5*	*31,4*	*25,6*
1/81/12/ 6	1400	37,0	33,8	32,5	28,3	21,1	17,9	16,5	18,8	23,0	28,4	33,3	33,3	27,0
	2000	41,3	38,1	36,1	31,1	24,1	20,7	19,6	22,3	26,6	32,3	37,2	37,2	30,5
0,3 M	0800	36,4	34,0	32,2	28,2	21,8	18,4	17,0	19,0	22,9	27,5	32,5	32,6	26,9
3/78/12/ 7	1400	36,3	33,7	31,9	28,0	21,7	18,3	17,0	18,9	22,9	27,6	32,5	32,7	26,8
	2000	37,8	35,5	33,9	29,5	22,9	19,5	18,3	20,3	25,3	29,2	34,1	34,2	28,4
0,6 M	0800	35,7	34,6	32,9	29,7	24,5	20,6	19,0	20,0	23,1	26,8	31,5	32,2	27,5
2/84/11/ 3	1400	35,7	34,4	32,9	29,7	24,5	20,6	19,0	20,0	23,2	26,8	31,4	32,2	27,5
	2000	35,7	34,4	32,8	29,6	24,4	20,5	19,0	20,0	23,1	26,8	31,4	31,9	27,5
1,2 M	0800	33,0	33,3	32,2	30,5	27,3	24,0	21,9	21,5	22,9	25,1	28,1	29,9	27,5
3/87/ 8/ 2	1400	33,0	33,4	32,2	30,5	27,3	24,0	21,9	21,5	23,0	25,1	28,1	29,9	27,5
	2000	33,0	33,4	32,1	30,4	27,3	23,9	21,9	21,5	23,0	25,1	28,2	29,9	27,5

TABEL V GEMIDDELDE GRASMINIMUM- EN GRONDTEMPERATURE °C TABLE V

MEAN GRASS MINIMUM AND SOIL TEMPERATURES °C

	SAST	JAN	FEB	MAR	APR	MAY	JUN	JUL	AUG	SEP	OCT	NOV	DEC	J/Y
432/237	ARMOEDSVLAKTE - AGR						B 26°57'S		λ 24°38'E		H 1234M			1973
GRAS/GRASS		14,6	15,3	14,4	8,8	1,3	-1,2	-2,7	-1,0	3,5	10,4	11,3	13,8	7,4
ABS MIN		8,0	9,8	11,8	4,0	-9,0	-7,2	-7,4	-8,9	-4,7	1,6	4,7	9,3	-9,0
DAT		12	12	4	24	31	1	16	12	26	8	11	7	-
GROND/SOIL		KLEUR VAN BOGROND			-	ND	-	COLOUR OF TOPSOIL						
0,05 M	0800	25,5	23,3	23,2	15,3	10,4	6,4	4,7	6,9	13,2	20,0	22,5	22,2	16,1
2/88/ 9/ 1	1400	44,5	37,9	36,5	29,0	26,8	25,0	25,6	29,4	36,1	34,8	37,2	34,9	33,3
	2000	32,2	28,1	28,6	20,1	16,1	13,6	12,7	15,1	21,5	23,8	25,6	25,1	21,9
0,1 M	0800	26,5	24,3	24,7	18,4	13,6	10,8	9,6	10,9	15,8	19,8	21,8	21,7	18,0
2/88/ 9/ 1	1400	36,7	32,8	32,9	25,1	20,8	17,1	16,6	19,2	25,2	29,8	31,3	30,5	26,5
	2000	33,8	29,8	30,3	21,7	16,8	16,1	15,4	17,9	23,5	25,6	27,9	27,1	24,0
0,2 M	0800	-	25,1	25,4	17,2	14,5	12,1	10,9	12,4	17,1	20,3	22,1	22,1	-
3/81/15/ 1	1400	-	30,5	30,5	23,3	19,3	15,8	14,9	16,7	22,2	27,1	28,6	28,5	-
	2000	-	30,2	30,5	22,4	19,2	16,4	16,0	18,1	23,6	26,1	28,1	27,6	-
0,3 M	0800	29,4	26,8	27,0	19,0	16,5	13,9	13,0	14,4	19,1	21,7	23,8	23,3	20,7
55/38/ 6/ 1	1400	30,8	28,2	28,7	20,8	17,5	14,4	13,4	15,0	20,2	24,1	26,0	25,6	22,1
	2000	33,7	30,2	30,6	22,8	19,3	16,3	15,4	17,2	22,2	26,1	28,3	27,6	24,1
0,6 M	0800	31,1	28,9	28,7	21,7	18,9	16,1	15,0	15,9	20,5	23,3	25,6	25,2	22,6
XX/XX/XX/XX	1400	30,6	28,5	28,4	21,3	18,6	15,8	14,7	15,7	20,1	22,8	25,1	24,9	22,2
	2000	31,0	28,8	28,8	21,9	18,8	15,9	14,8	15,9	20,3	23,5	25,7	25,6	22,6
435/157	DOORNLAAGTE						B 26°37'S		λ 26° 6'E		H 1472M			1973
GRAS/GRASS		-	14,0	13,3	7,7	-	-	-	-	(2,4)	7,7	8,6	12,3	-
ABS MIN		-	10,6	10,0	3,0	-	-	-	-	-	0,2	0,5	8,6	-
DAT		-	6	6	24	-	-	-	-	-	8	12	5	-
GROND/SOIL		KLEUR VAN BOGROND			-	NR	-	COLOUR OF TOPSOIL						
0,1 M	0800	23,8	-	(19,7)	14,0	10,6	8,0	7,2	9,0	14,7	16,7	18,5	19,4	-
4/77/14/ 5	1400	33,2	-	(26,3)	(19,5)	15,9	13,4	12,4	16,3	21,7	26,0	28,4	28,2	-
	2000	31,7	-	(23,8)	17,5	14,1	12,0	10,0	13,2	-	23,1	25,4	24,9	-
0,2 M	0800	25,3	20,9	21,2	15,1	12,0	9,4	8,3	10,2	16,0	17,7	19,9	21,1	16,4
0/78/17/ 5	1400	29,3	23,7	24,0	(18,1)	14,5	11,8	10,5	12,8	18,5	21,5	24,0	24,4	(19,4)
	2000	31,8	24,8	25,2	18,8	15,5	13,0	11,0	14,5	20,9	22,9	25,4	26,4	20,9
0,3 M	0800	27,6	22,3	22,7	17,1	13,8	11,5	10,8	12,2	17,2	18,9	21,2	22,3	18,1
0/78/19/ 3	1400	29,4	23,2	23,7	(17,8)	14,2	11,9	11,2	12,8	17,8	19,9	22,4	23,4	(19,0)
	2000	29,8	24,0	24,0	17,7	13,9	11,8	11,2	13,0	18,2	20,5	22,9	23,9	19,2
0,6 M	0800	-	23,8	23,5	19,0	15,8	13,5	12,4	13,4	17,6	19,3	21,8	22,6	-
0/75/19/ 6	1400	28,6	-	23,8	19,3	15,8	13,3	12,4	13,4	17,6	19,4	22,0	23,0	-
	2000	28,6	(24,1)	23,7	19,1	15,7	13,2	12,3	13,3	17,5	19,5	22,1	23,2	(19,4)
1,2 M	0800	25,1	23,6	23,0	20,5	17,6	15,4	14,0	14,1	16,5	17,9	20,1	21,2	19,1
39/47/13/ 1	1400	25,2	23,6	22,9	20,4	17,5	15,4	14,0	14,0	16,4	17,9	20,0	21,1	19,0
	2000	25,1	23,5	22,8	20,4	17,4	15,3	13,9	14,0	16,4	17,8	20,0	21,1	19,0
437/134	POTCHEFSTROOM - AGR						B 26°44'S		λ 27° 5'E		H 1345M			1973
GRAS/GRASS		14,3	13,1	12,1	6,3	-1,1	-4,3	-5,2	-2,0	1,4	8,3	8,8	12,2	5,3
ABS MIN		7,8	7,8	7,4	-0,4	-11,8	-10,0	-11,0	-10,4	-7,4	-3,8	-1,8	8,0	-11,8
DAT		13	27	4	26	31	21	8	12	15	8	11	15	-
GROND/SOIL		KLEUR VAN BOGROND			-	NN	-	COLOUR OF TOPSOIL						
0,05 M	0800	25,7	20,6	22,1	14,2	9,9	6,3	4,7	7,6	14,5	18,8	20,8	21,6	15,6
4/82/27/ 7	1400	39,6	31,6	34,2	25,9	29,2	21,8	21,9	25,2	32,5	33,8	36,0	35,6	30,3
	2000	33,5	26,8	28,2	18,6	15,5	12,1	11,6	14,5	20,3	22,7	24,9	25,2	21,2
0,1 M	0800	25,6	21,0	22,9	15,4	12,3	9,0	8,1	10,1	15,8	18,6	20,8	21,5	16,8
4/82/27/ 7	1400	-	30,5	31,2	22,2	19,5	16,1	14,9	17,8	24,1	27,6	30,0	29,8	-
	2000	34,1	26,2	29,0	20,3	18,1	14,7	14,1	16,8	22,5	24,9	27,7	27,4	23,0
0,2 M	0800	28,8	22,7	24,7	-	14,7	11,5	10,3	12,3	17,9	20,1	22,6	22,9	-
7/81/24/ 8	1400	31,2	27,0	27,3	-	16,6	13,3	12,0	14,5	20,5	23,3	25,8	26,0	-
	2000	33,9	27,1	28,8	-	18,3	14,9	14,0	16,5	22,4	24,8	27,5	27,3	-
0,3 M	0800	30,4	25,3	26,7	19,4	16,6	13,3	12,1	14,1	19,6	21,5	24,3	24,5	20,7
28/51/17/ 4	1400	30,4	25,2	26,6	19,3	16,4	13,2	12,0	13,9	19,5	21,8	24,4	24,7	20,6
	2000	32,2	26,5	27,7	20,5	17,8	14,5	13,4	15,5	21,0	23,3	26,1	26,3	22,1
0,6 M	0800	29,4	26,0	26,2	21,2	18,2	15,5	13,7	14,8	19,1	20,9	23,8	24,3	21,1
37/47/12/ 4	1400	29,5	26,0	26,1	21,2	18,2	15,4	13,7	14,8	19,2	21,0	23,8	24,3	21,1
	2000	29,6	26,2	26,3	21,3	18,2	15,5	13,6	14,9	19,3	21,1	24,0	24,4	21,2
1,2 M	0800	26,8	25,7	25,2	22,6	19,7	17,5	15,5	15,4	17,9	19,6	21,5	22,5	20,8
45/37/ 9/ 9	1400	26,8	25,7	25,2	22,5	19,7	17,6	15,4	15,4	17,8	19,6	21,6	22,4	20,8
	2000	26,9	25,8	25,2	22,6	19,7	17,5	15,4	15,5	18,0	19,6	21,6	22,5	20,9
438/731	VEREENIGING - RWB						B 26°41'S		λ 27°55'E		H 1440M			1973
GRAS/GRASS		14,3	12,6	12,4	7,0	1,0	-2,9	-4,0	-0,1	4,9	9,1	10,4	12,4	6,4
ABS MIN		9,7	7,0	7,5	1,2	-8,2	-7,2	-9,0	-7,0	-3,0	3,0	1,2	8,5	-9,0
DAT		13	27	4	28	31	21	6	12	17	8	11	17	-
GROND/SOIL		KLEUR VAN BOGROND			-	NV	-	COLOUR OF TOPSOIL						
0,1 M	0800	21,5	20,8	21,7	15,0	11,3	8,0	7,3	9,2	15,0	16,7	18,6	19,8	15,4
1/79/16/ 4														
0,2 M	0800	25,3	21,9	23,0	16,2	13,3	10,5	9,5	11,2	16,6	18,0	19,9	20,5	17,2
1/79/16/ 4														
0,3 M	0800	26,3	23,0	24,0	17,4	14,3	11,5	10,4	12,3	17,5	18,8	20,7	21,4	18,1
0/72/20/ 8														
0,6 M	0800	25,9	23,4	24,1	18,7	15,6	13,2	11,8	13,2	17,7	18,7	21,0	21,1	18,7
2/54/32/12														
1,2 M	0800	24,3	23,8	23,8	21,6	18,7	16,9	15,1	15,2	17,5	18,7	20,5	21,9	19,8
2/72/ 8/18														

TABEL V GEMIDDELDE GRASMINIMUM- EN GRONDTEMPERATURE °C TABLE V

MEAN GRASS MINIMUM AND SOIL TEMPERATURES °C

	SAST	JAN	FEB	MAR	APR	MAY	JUN	JUL	AUG	SEP	OCT	NOV	DEC	J/Y
441/385	STANDERTON - TNK					@ 26°55'S		λ 29°13'E			H 1581M			1973
GRAS/GRASS		12,7	11,5	11,7	6,3	0,7	-3,6	-4,5	-0,8	2,4	8,4	9,4	10,6	5,4
ABS MIN		9,2	5,3	7,6	0,7	-7,5	-9,0	-9,0	-7,2	-6,0	1,6	1,5	3,1	-9,0
DAT		4	2	12	29	31	26	6	12	17	3	11	17	-
GROND/SOIL		KLEUR VAN BODGROND	-	VD	-	COLOUR OF TOPSOIL								
0,1 M	0800	22,0	18,7	20,5	14,4	11,7	8,0	7,3	8,9	13,5	15,7	16,4	18,4	14,6
1/56/36/ 7	1400	30,5	25,6	27,8	20,3	17,2	13,5	12,7	15,7	20,8	23,6	24,5	24,4	21,4
	2000	29,7	24,8	26,4	19,3	16,9	13,8	13,4	15,5	19,9	21,7	21,9	23,3	20,5
0,2 M	0800	23,9	20,3	22,1	15,9	13,5	9,9	9,3	10,9	15,7	17,2	18,2	19,9	16,4
58/28/11/ 3	1400	26,3	22,3	24,3	17,8	15,0	11,1	10,3	12,8	17,4	19,2	19,8	20,5	18,1
	2000	28,8	24,4	26,2	19,6	16,5	13,4	12,3	15,3	19,4	21,5	21,7	23,0	20,2
0,3 M	0800	25,4	22,2	23,8	17,8	15,4	12,3	11,1	12,8	17,3	18,5	19,8	21,3	18,1
83/11/ 5/ 1	1400	25,6	22,3	23,9	18,3	15,6	12,5	11,5	13,1	17,5	18,9	20,0	21,4	18,4
	2000	26,6	23,4	24,9	19,1	16,2	13,2	12,1	14,1	18,5	20,4	21,1	22,0	19,3
0,6 M	0800	24,7	22,6	23,5	19,3	16,5	14,1	12,5	13,4	17,2	18,1	19,8	20,8	18,5
84/ 7/ 5/ 4	1400	24,7	22,6	23,4	19,2	16,5	14,0	12,5	13,4	17,1	18,0	19,7	20,7	18,5
	2000	24,6	22,5	23,3	19,1	16,3	13,9	12,4	13,3	17,0	18,0	19,6	20,6	18,4
1,2 M	0800	22,6	22,1	22,2	20,2	17,7	15,8	14,1	14,0	16,2	17,2	18,8	19,6	18,4
91/ 5/ 3/ 1	1400	22,7	22,1	22,2	20,2	17,7	15,8	14,1	14,0	16,2	17,2	18,9	19,6	18,4
	2000	22,6	22,1	22,2	20,1	17,6	15,8	14,0	14,0	16,2	17,2	18,8	19,5	18,3
442/811	NOOITGEDACHT - AGR					@ 26°31'S		λ 29°58'E			H 1694M			1973
GRAS/GRASS		-	9,3	9,8	4,7	-0,3	-6,4	-5,2	-3,6	-	-	8,5	10,3	-
ABS MIN		-	5,0	4,5	0,5	-9,5	-14,0	-12,0	-14,5	-	-	0,8	5,0	-
DAT		-	2	31	18	3	25	6	12	-	-	11	29	-
GROND/SOIL		KLEUR VAN BODGROND	-	XX	-	COLOUR OF TOPSOIL								
0,3 M	0800	21,7	20,0	21,9	16,5	14,4	11,2	-	11,4	15,7	16,1	17,6	19,5	-
XX/XX/XX/XX	1400	22,9	21,1	23,0	17,4	15,2	12,6	-	12,4	(16,5)	17,7	19,0	20,8	-
0,6 M	0800	22,4	21,3	22,4	18,4	16,3	-	11,4	13,1	16,4	15,4	18,5	20,2	-
XX/XX/XX/XX	1400	22,1	21,1	22,3	18,2	16,1	-	11,5	12,8	16,0	15,1	18,1	19,9	-
1,2 M	0800	20,9	20,8	21,3	19,4	17,2	15,2	13,6	13,5	15,5	14,6	17,7	19,0	17,4
XX/XX/XX/XX	1400	20,9	20,8	21,3	19,3	17,2	15,1	13,6	13,5	15,5	14,6	17,7	19,0	17,4
444/540	PIET RETIEF - TNK					@ 27° 0'S		λ 30°48'E			H 1263M			1973
GRAS/GRASS		14,2	13,1	14,7	(10,0)	15,6)	1,6	1,5	3,6	8,8	10,0	(11,3)	13,1	(9,0)
ABS MIN		9,0	8,0	8,5	-	-	-4,0	-3,0	-2,6	-3,0	5,2	-	5,7	-
DAT		31	2	31	-	-	26	9	22	17	8	-	3	-
GROND/SOIL		KLEUR VAN BODGROND	-	NN	-	COLOUR OF TOPSOIL								
0,1 M	0800	21,7	19,6	22,1	(15,9)	(14,0)	10,1	10,2	11,0	16,5	17,0	18,7	19,8	(16,4)
1/79/15/ 5	1400	29,3	27,4	29,5	(22,1)	(20,6)	16,5	16,8	16,7	23,8	24,6	25,7	27,0	(23,5)
	2000	26,2	23,9	26,8	(19,3)	(18,4)	14,9	15,1	16,5	21,0	21,3	22,4	24,0	(20,8)
0,2 M	0800	23,6	21,1	23,6	(17,4)	(14,8)	-	11,7	12,9	18,0	17,5	19,4	20,5	-
3/77/15/ 5	1400	26,2	26,9	30,2	(20,8)	(19,8)	-	14,1	15,2	20,3	20,9	22,6	23,6	-
	2000	27,0	25,1	27,9	(20,1)	(18,8)	-	15,1	16,4	21,1	21,6	22,8	24,3	-
0,3 M	0800	23,7	22,2	24,7	(18,7)	(17,1)	14,0	13,5	14,3	18,9	18,8	20,5	21,5	(19,0)
2/72/16/10	1400	24,3	22,8	25,0	(18,9)	(17,3)	14,1	13,5	14,4	19,2	19,4	21,2	22,1	(19,3)
	2000	25,5	23,7	26,4	(19,7)	(18,2)	14,9	14,6	16,0	20,6	20,8	22,4	23,4	(20,5)
0,6 M	0800	24,2	23,2	25,0	(20,2)	18,2	15,5	14,5	15,0	19,2	19,2	21,3	21,9	(19,8)
14/66/14/ 6	1400	24,0	22,9	24,8	(20,1)	18,1	15,4	14,4	14,9	19,2	19,0	21,1	21,8	(19,6)
	2000	24,0	22,9	24,9	(20,1)	18,1	15,4	14,4	14,9	19,0	19,1	21,0	21,8	(19,6)
1,2 M	0800	22,9	22,8	23,6	(21,6)	19,1	17,1	15,6	15,5	18,3	18,5	20,4	21,1	(19,7)
6/77/13/ 4	1400	23,1	22,8	23,7	(21,6)	19,2	17,1	15,6	15,5	18,3	18,6	20,5	21,1	(19,8)
	2000	22,9	22,8	23,7	(21,7)	19,2	17,1	15,6	15,5	18,3	18,5	20,4	21,1	(19,7)
445/274	MALKERNS SWAZ					@ 26°34'S		λ 31°10'E			H 730M			1973
GRAS/GRASS		16,7	15,8	16,8	12,3	8,9	5,3	5,4	6,7	10,0	11,0	13,6	15,0	11,5
ABS MIN		14,0	10,9	13,2	7,9	4,0	0,0	1,0	1,5	1,0	5,3	7,6	8,5	0,0
DAT		16	2	8	10	4	25	9	12	17	4	14	12	-
GROND/SOIL		KLEUR VAN BODGROND	-	XX	-	COLOUR OF TOPSOIL								
0,3 M	0800	25,2	24,3	25,2	20,9	18,3	16,1	15,9	16,1	19,8	20,0	21,9	23,3	20,6
XX/XX/XX/XX	1400	25,2	24,5	25,4	21,0	18,4	16,3	16,1	16,3	20,0	20,1	22,0	23,5	20,7
0,6 M	0800	24,7	24,3	24,9	21,9	19,4	17,4	16,8	16,7	19,5	19,7	21,7	23,0	20,8
XX/XX/XX/XX	1400	24,7	24,3	24,9	21,8	19,4	17,4	16,8	16,7	19,5	19,6	21,8	23,0	20,8
1,2 M	0800	23,5	23,7	23,9	22,7	20,6	19,0	18,0	17,5	18,9	19,2	20,9	22,0	20,8
XX/XX/XX/XX	1400	23,5	23,7	23,9	22,7	20,6	19,0	18,0	17,5	18,9	19,2	20,9	22,0	20,8
445/512	MATSAPA SWAZ					@ 26°32'S		λ 31°18'E			H 642M			1973
GRAS/GRASS		16,1	15,8	-	12,7	9,2	5,5	5,6	6,4	10,7	13,0	-	15,6	-
ABS MIN		10,5	12,0	-	9,5	3,5	-0,5	2,0	1,5	2,5	6,1	-	10,0	-
DAT		1	2	-	26	4	24	9	22	17	4	-	3	-
GROND/SOIL		KLEUR VAN BODGROND	-	NR	-	COLOUR OF TOPSOIL								
0,1 M	0800	24,6	22,9	24,6	20,0	17,1	14,5	14,3	14,5	18,6	19,2	20,8	22,3	19,5
0/79/11/10	1400	30,5	30,4	30,8	25,5	22,7	20,0	19,9	21,2	24,9	25,8	26,5	28,0	25,5
0,2 M	0800	25,6	24,1	25,8	21,2	18,5	15,4	15,6	15,8	19,8	20,0	21,9	23,2	20,6
1/75/13/11	1400	29,0	27,9	28,9	23,9	21,4	18,9	18,6	19,5	23,2	23,9	25,1	26,5	23,9
0,3 M	0800	26,3	25,1	26,5	22,5	19,7	17,1	16,8	17,1	20,7	20,8	22,7	23,9	21,6
2/75/12/11	1400	26,9	25,8	26,8	22,9	20,2	17,8	17,5	17,8	21,2	21,5	23,2	24,4	22,2
0,6 M	0800	26,7	25,8	26,6	23,5	20,9	18,6	18,0	17,9	21,0	20,9	23,0	24,1	22,3
7/64/19/10	1400	26,5	25,7	26,5	23,5	20,9	18,6	17,9	18,0	20,9	20,9	23,0	24,0	22,2
1,2 M	0800	25,6	25,5	25,6	24,6	22,2	20,5	19,3	18,8	20,5	20,6	22,4	23,4	22,4
6/61/19/14	1400	25,6	25,5	25,6	24,6	22,2	20,5	19,3	18,9	20,5	20,7	22,4	23,3	22,4

TABEL V GEMIDDELDE GRASMINIMUM- EN GRONDTEMPERATURE °C TABLE V

MEAN GRASS MINIMUM AND SOIL TEMPERATURES °C

	SAST	JAN	FEB	MAR	APR	MAY	JUN	JUL	AUG	SEP	OCT	NOV	DEC	J/Y
446/772	NISSELRODE SWAZ						φ 26°52'S		λ 31°56'E		H 155M			1973
GROND/SOIL		KLEUR VAN BOGRGND			-	XX -		COLOUR OF TOPSOIL						
0,1 M	0800	28,3	25,3	28,3	21,9	18,7	15,6	15,1	16,1	21,2	21,5	23,6	24,4	21,7
XX/XX/XX/XX	1400	34,9	33,6	35,4	28,4	25,4	22,9	24,1	24,7	27,3	28,8	30,6	30,9	28,9
0,3 M	0800	30,2	27,8	30,4	25,0	21,9	19,0	18,3	19,2	23,1	23,1	25,4	25,6	24,1
XX/XX/XX/XX	1400	31,3	28,9	31,2	25,9	22,9	20,0	19,7	20,5	24,1	24,2	26,5	26,5	25,1
0,6 M	0800	30,4	28,9	30,6	26,8	23,6	21,0	20,2	20,5	23,9	23,6	26,2	26,3	25,2
XX/XX/XX/XX	1400	30,4	28,8	30,5	26,7	23,5	20,9	20,1	20,3	23,8	23,6	26,0	26,2	25,1
461/208	TWEE RIVIERE						φ 26°28'S		λ 20°37'E		H 879M			1973
GRAS/GRASS		18,6	17,8	17,8	12,0	1,9	1,5	0,2	1,4	4,7	11,1	-	16,0	-
ABS MIN		12,4	12,2	12,0	6,8	-5,9	-5,8	-6,6	-6,8	-4,4	0,5	-	8,3	-
DAT		28	11	21	26	31	22	28	12	17	8	-	10	-
GROND/SOIL		KLEUR VAN BOGRGND			-	XX -		COLOUR OF TOPSOIL						
0,1 M	0800	29,2	27,3	26,1	19,3	13,4	11,3	10,4	11,4	15,7	20,2	24,1	25,3	19,5
XX/XX/XX/XX	1400	36,3	35,3	32,4	27,4	20,7	17,3	15,9	18,6	21,9	29,7	32,2	34,8	26,9
	2000	39,2	36,7	33,4	26,4	19,9	17,3	16,6	19,0	23,8	29,6	32,7	34,7	27,4
0,2 M	0800	32,2	30,2	28,5	21,6	15,8	13,5	12,3	13,8	18,4	22,7	26,9	27,8	22,0
XX/XX/XX/XX	1400	33,3	32,0	30,4	24,3	18,1	15,3	13,8	15,9	19,4	25,4	29,2	31,2	24,0
	2000	36,5	34,7	32,7	26,6	20,2	17,3	16,2	18,3	22,2	28,0	31,9	33,5	26,5
0,3 M	0800	33,2	31,2	29,7	23,2	17,5	14,9	13,7	15,1	19,5	23,5	28,0	29,1	23,2
XX/XX/XX/XX	1400	33,1	31,5	29,9	23,7	17,8	15,1	13,8	15,2	19,5	24,3	28,4	30,1	23,5
	2000	34,6	33,3	31,9	26,2	20,0	17,0	15,7	17,5	21,2	26,4	30,3	31,5	25,5
0,6 M	0800	33,3	32,1	30,9	25,7	20,1	17,0	15,6	16,8	20,3	24,2	28,2	29,4	24,5
XX/XX/XX/XX	1400	33,1	31,9	30,6	25,3	19,8	16,8	15,3	16,6	20,1	24,0	28,0	29,2	24,2
	2000	33,0	31,8	30,6	25,4	19,9	16,9	15,4	16,6	20,1	24,1	28,0	29,2	24,3
476/111	ZWARTKOPJES - RWB						φ 26°21'S		λ 28° 4'E		H 1514M			1973
GRAS/GRASS		-	12,3	11,8	5,6	0,6	-3,3	-4,3	-1,9	4,2	9,2	-	-	-
ABS MIN		-	6,5	7,5	-0,6	-7,5	-7,3	-8,5	-8,5	-6,5	0,0	-	-	-
DAT		-	27	12	25	3	26	8	12	17	8	-	-	-
476/398	JAN SMUTS - WK						φ 26° 8'S		λ 28°14'E		H 1892M			1973
GRAS/GRASS		13,8	12,2	12,5	6,5	3,2	-0,6	-0,7	1,1	5,9	9,6	9,5	12,3	7,1
ABS MIN		10,9	8,9	7,9	0,6	-8,1	-5,5	-5,6	-7,4	-2,4	0,8	2,7	9,5	-8,1
DAT		28	1	13	26	31	26	16	12	17	8	12	11	-
GROND/SOIL		KLEUR VAN BOGRGND			-	RR -		COLOUR OF TOPSOIL						
0,1 M	0800	21,2	18,7	19,3	12,7	10,4	7,7	6,6	8,3	13,6	14,8	17,1	18,4	14,1
0/73/21/ 6	1400	31,9	28,9	29,6	20,2	19,5	16,1	15,9	18,8	24,8	24,5	26,3	27,8	23,7
	2000	26,8	24,8	24,5	16,7	15,6	12,5	12,3	14,5	19,7	19,6	21,9	23,0	19,3
0,2 M	0800	23,5	21,2	21,9	15,0	13,2	10,3	9,5	11,0	14,3	15,7	17,6	19,1	16,0
0/67/20/13	1400	26,9	24,3	24,9	17,5	15,9	12,7	11,9	14,4	23,8	24,0	26,1	27,0	20,8
	2000	28,2	25,6	25,9	18,3	16,9	13,8	15,5	15,5	20,9	21,3	23,4	24,6	20,8
0,3 M	0800	24,4	22,1	22,9	16,3	14,6	11,8	11,0	12,6	17,6	17,8	19,6	20,9	17,6
2/64/30/ 4	1400	24,9	22,5	23,3	16,7	15,0	12,3	11,3	12,9	18,2	18,3	20,1	21,4	18,1
	2000	26,3	23,8	24,3	17,6	16,1	13,2	12,4	14,2	19,3	19,6	21,5	22,8	19,3
0,6 M	0800	24,2	22,5	23,1	17,9	15,9	13,4	12,1	13,2	17,6	18,0	19,8	20,9	18,2
0/62/30/ 8	1400	24,0	22,4	23,0	17,7	15,7	13,2	12,0	13,0	17,4	17,8	19,6	20,7	18,0
	2000	24,0	22,3	22,9	17,7	15,7	13,2	12,0	13,1	17,4	17,8	19,6	20,7	18,0
1,2 M	0800	21,9	21,7	21,8	19,5	17,1	15,4	13,7	13,7	15,9	17,0	18,5	19,4	18,0
0/60/26/14	1400	21,9	21,7	21,8	19,5	17,1	15,4	13,7	13,7	15,9	17,0	18,4	19,5	18,0
	2000	21,9	21,6	21,8	19,4	17,1	15,3	13,7	13,6	15,9	17,0	18,4	19,4	17,9
478/867	BETHAL - TNK						φ 26°27'S		λ 29°29'E		H 1666M			1973
GRAS/GRASS		13,6	11,7	12,7	7,1	2,7	-2,0	-2,1	0,9	5,0	-	-	12,4	-
ABS MIN		10,0	6,1	9,4	2,1	-5,6	-7,4	-7,1	-6,9	-4,9	-	-	8,1	-
DAT		14	2	10	29	3	25	6	12	17	-	-	29	-
GROND/SOIL		KLEUR VAN BOGRGND			-	NV -		COLOUR OF TOPSOIL						
0,1 M	0800	20,8	18,3	20,7	13,0	10,2	7,4	7,0	8,4	14,1	-	-	18,8	-
2/68/18/12	1400	29,0	25,5	27,0	19,5	16,6	13,0	12,2	15,2	21,3	-	-	27,6	-
	2000	27,5	24,6	26,2	17,9	15,7	12,7	12,4	14,8	20,6	-	-	25,6	-
0,2 M	0800	23,2	21,1	23,3	15,9	13,7	10,8	10,1	11,4	17,0	-	-	21,2	-
3/70/17/10	1400	25,9	23,2	25,0	17,7	15,1	11,9	11,2	13,1	18,8	-	-	24,2	-
	2000	27,5	24,9	26,6	19,1	16,8	13,5	13,1	15,2	20,7	-	-	25,8	-
0,3 M	0800	24,6	22,3	24,2	17,4	15,0	12,2	11,3	12,1	17,9	-	-	22,0	-
0/75/18/ 7	1400	24,4	22,2	24,0	17,4	15,0	12,1	11,1	12,5	17,8	-	-	22,2	-
	2000	25,7	23,4	25,1	18,4	16,0	13,0	12,2	13,8	19,0	-	-	23,7	-
0,6 M	0800	24,6	22,9	24,3	18,9	16,5	13,9	12,6	13,4	17,9	-	-	21,8	-
0/68/19/13	1400	24,5	22,8	24,2	18,8	16,4	13,8	12,9	13,3	17,8	-	-	21,8	-
	2000	24,4	22,8	24,1	18,7	16,3	13,7	12,4	13,2	17,8	-	-	21,7	-
1,2 M	0800	23,1	22,5	23,2	20,2	17,6	15,6	13,8	13,8	16,7	-	-	20,5	-
2/71/18/ 9	1400	23,1	22,5	23,2	20,1	17,6	15,6	13,8	13,8	16,7	-	-	20,5	-
	2000	23,1	22,5	23,1	20,1	17,5	15,5	13,8	13,8	16,7	-	-	20,5	-

TABEL V GEMIDDELDE GRASMINIMUM- EN GRONDTEMPERATURE °C TABLE V

MEAN GRASS MINIMUM AND SOIL TEMPERATURES °C

	SAST	JAN	FEB	MAR	APR	MAY	JUN	JUL	AUG	SEP	OCT	NOV	DEC	J/Y
480/184A	CAROLINA - TNK					B 26° 4'S		L 30° 7'E			H 1696M			1973
GRAS/GRASS		12,5	10,8	11,6	6,8	2,2	-1,3	-2,3	-0,5	4,1	7,8	8,8	10,9	5,9
ABS MIN		8,5	3,0	7,4	0,5	-3,0	-7,6	-8,2	-8,8	-3,9	0,5	1,0	6,7	-8,8
DAT		4	2	11	26	15	26	5	12	16	17	11	3	-
GROND/SOIL		KLEUR VAN BOGROND - NN -					COLOUR OF TOPSOIL							
0,1 M	0800	21,2	18,2	20,5	13,6	10,8	7,7	6,9	9,1	13,9	15,2	16,9	18,9	14,4
36/50/11/ 3	1400	29,9	25,8	27,2	19,8	15,3	11,5	10,6	15,1	21,9	22,4	23,6	25,8	20,7
	2000	27,3	22,7	24,3	16,4	13,7	10,5	10,1	13,1	18,4	18,7	20,0	22,1	18,1
0,2 M	0800	21,3	18,7	21,0	14,4	11,7	8,7	7,9	10,1	14,9	15,7	17,2	19,4	15,1
15/69/12/ 4	1400	25,4	22,2	23,9	17,5	14,3	10,5	9,7	12,8	17,9	19,2	20,7	23,0	18,3
	2000	25,3	22,2	23,9	17,1	14,4	10,8	10,2	13,4	18,4	19,1	20,5	23,5	18,2
0,3 M	0800	23,1	20,8	22,7	16,7	13,7	11,2	10,3	12,5	16,6	16,9	18,4	20,3	16,9
0/84/11/ 5	1400	23,5	21,1	22,8	17,0	14,3	11,2	10,3	12,4	16,8	17,3	18,9	20,7	17,2
	2000	24,1	21,8	23,8	17,7	15,1	12,0	11,1	13,3	17,8	18,3	19,9	21,9	18,1
0,6 M	0800	23,2	21,5	22,7	18,3	15,7	13,2	11,9	13,2	16,7	16,9	18,6	20,2	17,7
1/77/13/ 9	1400	23,0	21,4	22,6	18,2	15,6	13,2	11,9	13,2	16,7	16,9	18,5	20,1	17,6
	2000	23,1	21,4	22,7	18,1	15,5	13,1	11,8	13,2	16,6	16,8	18,4	20,2	17,6
1,2 M	0800	21,9	21,4	21,9	19,4	17,0	15,1	13,6	13,8	16,0	16,5	17,9	19,1	17,8
2/78/10/10	1400	21,9	21,3	21,8	19,3	17,0	15,0	13,6	13,8	16,0	16,5	17,9	19,1	17,8
	2000	21,8	21,3	21,8	19,3	16,9	15,0	13,6	13,8	16,0	16,4	17,8	19,1	17,7
508/261	MAFEKING - TNK					B 25°51'S		L 25°39'E			H 1278M			1973
GRAS/GRASS		15,6	15,7	15,2	9,4	2,9	0,4	-0,5	0,5	5,9	10,4	11,3	14,1	8,4
ABS MIN		10,6	9,0	12,5	4,8	-8,5	-7,5	-7,0	-6,4	-0,5	3,3	3,7	9,7	-8,5
DAT		13	27	15	29	31	20	5	12	17	1	12	12	-
GROND/SOIL		KLEUR VAN BOGROND - ND -					COLOUR OF TOPSOIL							
0,1 M	0800	-	-	23,3	16,6	10,7	8,1	6,3	9,1	10,5	10,4	-	-	-
3/67/22/ 8	1400	-	-	33,0	24,9	18,4	15,7	14,1	17,2	21,1	20,3	-	-	-
	2000	-	-	28,8	21,6	16,1	13,7	12,6	16,2	18,7	16,8	-	-	-
0,2 M	0800	29,9	-	25,1	18,8	15,4	12,7	11,5	13,9	18,0	20,8	22,3	-	-
2/64/22/12	1400	30,2	-	27,3	20,3	16,6	14,1	12,3	14,9	20,6	23,5	25,9	-	-
	2000	32,0	-	28,0	21,7	18,1	15,9	15,1	17,6	22,5	24,4	26,3	-	-
0,3 M	0800	29,3	27,3	26,5	20,4	17,1	14,5	13,1	14,7	19,0	21,4	23,8	24,6	21,0
0/65/25/10	1400	31,3	28,3	27,5	21,3	18,3	15,9	14,1	16,4	21,1	22,6	24,7	25,5	22,3
	2000	32,1	(29,6)	27,9	21,8	18,6	16,0	14,8	16,8	21,7	23,5	25,8	26,5	(22,9)
0,6 M	0800	29,8	28,5	27,4	22,5	19,3	16,9	15,3	16,3	19,9	21,9	24,5	25,1	22,3
30/42/19/ 9	1400	29,8	28,5	27,4	22,5	19,3	16,9	15,4	16,3	19,9	22,0	24,5	25,1	22,3
	2000	29,8	28,5	27,4	22,5	19,4	17,0	15,4	16,3	19,9	22,0	24,5	25,1	22,3
511/523	RUSTENBURG - AGR					B 25°43'S		L 27°18'E			H 1157M			1973
GRAS/GRASS		15,6	15,0	14,9	8,7	2,3	-0,1	-1,9	0,4	4,8	10,5	11,7	14,3	8,0
ABS MIN		11,0	12,3	11,6	2,4	-7,1	-4,1	-7,2	-5,9	-0,5	0,9	6,4	10,2	-7,2
DAT		13	9	19	29	31	10	16	12	16	8	6	15	-
GROND/SOIL		KLEUR VAN BOGROND - ND -					COLOUR OF TOPSOIL							
0,05 M	0800	25,6	22,4	23,0	16,6	13,4	9,3	8,9	10,8	16,6	20,2	22,0	23,5	17,7
1/63/30/ 6	1400	42,7	34,4	38,5	29,6	29,3	25,2	25,3	28,7	35,4	33,9	37,2	35,2	32,9
	2000	30,7	26,6	28,1	20,5	17,8	15,5	15,0	17,8	23,7	24,8	26,3	26,3	22,8
0,1 M	0800	26,4	23,4	24,9	18,4	15,9	12,9	11,5	13,3	18,4	20,8	22,5	23,5	19,3
1/63/30/ 6	1400	36,0	30,7	32,1	25,1	22,5	19,6	18,6	20,9	26,8	29,2	31,3	31,2	27,0
	2000	34,0	29,5	30,9	23,4	21,3	18,4	17,4	20,1	25,9	26,6	29,0	28,6	25,4
0,2 M	0800	28,9	25,6	26,9	21,0	18,4	15,7	14,3	15,9	20,9	22,5	24,6	25,0	21,6
0/60/32/ 8	1400	31,1	26,9	28,7	22,3	19,5	16,6	15,2	16,8	22,0	24,5	27,0	27,7	23,2
	2000	33,0	28,8	30,6	23,8	21,2	18,2	17,1	19,0	24,1	25,6	28,7	28,7	24,9
0,3 M	0800	29,9	27,2	28,4	22,8	20,1	17,2	15,8	17,0	21,8	23,5	25,8	25,9	22,9
0/60/33/ 7	1400	29,9	27,0	28,4	22,8	20,1	17,3	15,9	17,2	22,2	23,8	25,9	26,1	23,1
	2000	30,6	28,0	29,3	23,4	20,2	18,0	16,6	18,0	23,1	25,1	27,5	26,9	23,9
0,6 M	0800	28,9	27,2	27,9	24,3	21,4	18,9	17,2	17,7	21,7	22,8	24,8	25,2	23,2
0/58/35/ 7	1400	28,8	27,1	27,9	24,3	21,4	18,9	17,1	17,7	21,6	22,8	24,8	25,2	23,1
	2000	28,8	27,1	27,8	24,2	21,4	18,8	17,1	17,7	21,6	22,8	24,7	25,2	23,1
1,2 M	0800	26,8	26,6	26,5	25,1	22,5	20,5	18,5	18,1	19,9	21,4	23,0	23,8	22,7
0/48/41/11	1400	26,8	26,6	26,5	25,1	22,5	20,5	18,5	18,1	19,9	21,4	23,0	23,8	22,7
	2000	26,8	26,6	26,5	25,1	22,5	20,4	18,5	18,1	19,9	21,4	23,0	23,7	22,7
512/545	HARTBEESPOORT - AGR					B 25°35'S		L 27°49'E			H 1158M			1973
GRAS/GRASS		-	-	-	-	1,6	-0,8	-2,3	-0,4	4,9	10,0	-	-	-
ABS MIN		-	-	-	-	-4,0	-4,9	-7,0	-6,0	-2,1	3,8	-	-	-
DAT		-	-	-	-	3	26	5	14	16	8	-	-	-
GROND/SOIL		KLEUR VAN BOGROND - RR -					COLOUR OF TOPSOIL							
0,1 M	0800	24,4	22,7	22,7	16,8	13,4	10,3	8,6	10,6	15,9	18,8	20,8	22,6	17,3
17/61/15/ 7	1400	35,5	31,9	32,6	25,2	22,3	18,8	18,1	21,3	27,1	28,5	31,7	31,6	27,1
0,2 M	0800	26,4	24,7	24,9	19,3	16,1	13,1	11,6	13,5	18,6	20,3	22,5	23,9	19,6
0/73/22/ 5	1400	30,3	28,2	28,2	21,9	18,5	15,1	13,8	16,0	21,2	23,8	26,5	27,2	22,6
0,3 M	0800	27,7	25,9	25,8	20,5	17,4	14,3	12,8	14,6	19,5	21,4	23,9	24,9	20,7
0/67/21/12	1400	29,1	26,9	27,3	21,4	18,1	15,0	13,7	15,8	20,9	22,8	25,3	26,2	21,9
0,6 M	0800	28,4	27,0	26,9	22,6	19,5	16,6	14,9	16,1	20,1	21,9	24,6	25,5	22,0
0/71/19/10	1400	28,2	26,8	26,7	22,6	19,3	16,5	14,8	16,0	20,0	21,8	24,4	25,4	21,9
1,2 M	0800	26,4	26,0	25,9	23,7	20,6	18,2	16,1	16,3	18,7	20,5	22,8	24,0	21,6
4/62/26/ 8	1400	26,4	26,0	25,9	23,6	20,5	18,2	16,1	16,3	18,7	20,5	22,8	24,0	21,6

TABEL V GEMIDDELDE GRASMINIMUM- EN GRONDTEMPERATURE °C TABLE V

MEAN GRASS MINIMUM AND SOIL TEMPERATURES °C

	SAST	JAN	FEB	MAR	APR	MAY	JUN	JUL	AUG	SEP	OCT	NOV	DEC	J/Y
513/284	PRETORIA - PUR					B 25°44'S		λ 28°10'E			H 1286M			1973
GRAS/GRASS		13,4	12,7	12,9	6,4	0,4	-3,8	(-4,9)	-2,3	2,9	9,1	9,6	(12,3)	(5,7)
ABS MIN		10,1	8,9	10,0	0,9	-7,9	-7,8	-	-8,7	-1,3	2,1	2,5	-	-
DAT		14	3	12	26	31	26	-	12	17	8	12	-	-
513/405A	PRETORIA - LYNNWOODWEG					B 25°45'S		λ 28°14'E			H 1369M			1973
GRAS/GRASS		14,7	14,0	14,3	8,2	2,1	-0,3	-1,4	0,4	5,9	10,8	11,5	13,3	7,8
ABS MIN		11,2	10,4	12,1	2,8	-6,1	-5,1	-6,5	-5,9	1,4	6,2	4,0	5,7	-6,5
DAT		14	3	12	26	31	21	16	12	18	7	11	12	-
513/465	PRETORIA - UNIVERSITEIT - AGR					B 25°45'S		λ 28°16'E			H 1372M			1973
GROND/SOIL		KLEUR VAN BOGROND				- NR -		COLOUR OF TOPSOIL						
0,1 M	0800	22,8	21,2	20,8	14,8	11,7	8,4	7,3	9,6	15,3	17,5	18,6	20,3	15,7
0/54/19/27	1400	33,1	30,7	31,9	23,2	21,4	17,7	17,3	21,3	26,6	27,0	(28,8)	(28,5)	(25,6)
0,2 M	0800	24,6	23,3	23,0	17,3	14,8	11,8	10,9	12,8	17,7	18,8	20,1	21,4	18,0
0/53/18/29	1400	27,5	25,8	25,6	19,2	16,5	13,0	12,1	14,5	20,1	21,3	(22,9)	(23,3)	(20,1)
0,3 M	0800	25,6	24,5	23,9	18,5	16,0	12,9	11,8	13,7	18,6	19,5	21,1	22,2	19,0
0/48/18/34	1400	26,3	25,1	24,6	18,9	16,6	13,4	12,6	14,7	19,7	20,1	(21,9)	(22,6)	(19,7)
0,6 M	0800	25,3	24,7	24,2	20,5	17,7	15,0	13,5	14,7	18,5	19,4	21,3	22,3	19,8
0/26/17/57	1400	25,2	24,7	24,1	20,4	17,7	14,9	13,4	14,6	18,4	19,4	21,3	22,2	19,7
1,2 M	0800	23,4	23,7	23,4	21,7	19,0	16,7	14,9	15,0	17,1	18,3	20,2	21,3	19,6
0/25/27/48	1400	23,4	23,7	23,4	21,7	19,0	16,7	14,9	15,1	17,1	18,3	20,2	21,3	19,6
513/605	ROODEPLAAT - AGR					B 25°35'S		λ 28°21'E			H 1164M			1973
GRAS/GRASS		14,6	13,1	13,4	7,7	1,6	-0,9	-2,0	-0,5	4,4	10,4	10,5	13,5	7,1
ABS MIN		10,2	8,7	10,6	1,3	-3,0	-8,3	-7,1	-6,0	-3,4	4,4	3,1	9,0	-8,3
DAT		14	2	12	29	31	21	5	21	16	4	12	29	-
GROND/SOIL		KLEUR VAN BOGROND				- NR -		COLOUR OF TOPSOIL						
0,1 M	0800	26,5	23,7	24,9	16,8	13,8	10,4	9,2	11,8	17,6	19,6	21,6	22,8	18,2
0/78/17/ 5	1400	36,6	32,9	34,5	25,4	23,3	19,7	19,0	21,6	27,5	29,4	31,6	31,6	27,8
	2000	33,4	30,0	30,7	22,1	19,7	16,1	15,8	18,9	24,4	25,4	27,4	28,4	24,4
0,2 M	0800	28,5	25,7	26,9	19,2	16,5	13,2	12,2	14,7	20,1	21,1	23,1	24,3	20,5
0/73/17/10	1400	32,2	29,0	30,0	22,3	19,6	15,9	15,0	17,4	23,2	25,1	27,2	28,0	23,7
	2000	34,0	30,7	31,4	22,9	20,7	17,2	16,6	19,2	24,8	26,2	28,4	29,1	25,1
0,3 M	0800	30,2	27,4	28,4	21,1	18,5	15,3	14,2	16,5	21,7	22,7	24,8	25,8	22,2
0/69/23/ 8	1400	30,7	27,8	28,8	21,6	18,8	15,6	14,6	16,7	22,1	23,5	25,6	26,5	22,7
	2000	32,7	29,8	30,7	23,2	20,6	17,2	16,3	18,5	23,2	25,5	27,6	28,4	24,5
0,6 M	0800	30,8	28,8	29,2	23,2	20,4	17,3	16,0	17,6	22,4	23,4	25,8	26,6	23,5
0/72/25/ 3	1400	30,4	28,4	28,9	22,9	20,1	17,1	15,7	17,5	22,1	23,1	25,5	26,2	23,2
	2000	30,5	28,4	29,0	22,9	20,1	17,0	15,7	17,4	22,1	23,2	25,5	26,4	23,2
1,2 M	0800	29,1	28,2	28,2	24,7	21,7	19,2	17,3	18,0	21,2	22,4	24,6	25,4	23,3
14/56/24/ 6	1400	29,1	28,2	28,2	24,7	21,7	19,2	17,4	18,1	21,3	22,5	24,6	25,4	23,4
	2000	29,1	28,2	28,2	24,6	21,6	19,1	17,3	18,0	21,2	22,4	24,5	25,3	23,3
554/816	LYDENBURG - VIS					B 25° 6'S		λ 30°28'E			H 1439M			1973
GRAS/GRASS		12,2	10,5	11,1	7,1	1,9	-0,7	-1,6	-0,5	3,8	8,0	8,8	11,6	6,0
ABS MIN		9,2	1,9	6,5	1,8	-2,6	-6,6	-5,5	-7,1	-4,2	3,5	2,8	8,0	-7,1
DAT		4	2	12	26	5	26	16	12	18	19	14	13	-
GROND/SOIL		KLEUR VAN BOGROND				- SS -		COLOUR OF TOPSOIL						
0,1 M	0800	21,7	19,9	20,3	14,6	11,5	8,5	7,4	9,4	15,3	16,0	18,5	19,8	15,2
15/58/21/ 6	1400	31,1	28,5	29,0	21,8	19,2	15,9	15,0	19,7	24,8	25,1	25,5	26,0	23,5
	2000	27,8	26,2	25,9	19,5	17,5	14,7	14,4	17,4	21,9	21,6	22,8	22,5	21,0
0,2 M	0800	24,4	22,9	23,5	18,2	15,7	12,7	11,7	14,0	18,7	18,7	20,6	21,7	18,6
46/35/13/ 6	1400	27,6	25,5	26,0	19,4	16,5	13,0	12,1	14,9	20,7	20,5	22,5	23,0	20,1
	2000	28,9	27,0	27,0	20,9	18,2	14,9	14,2	16,9	22,3	22,2	23,7	23,4	21,6
0,3 M	0800	25,0	23,7	24,2	19,2	16,8	13,7	12,7	15,0	19,2	19,0	20,7	21,5	19,2
36/38/18/ 8	1400	25,8	24,3	24,8	19,4	16,8	13,7	12,8	15,3	19,8	19,8	21,4	22,2	19,7
	2000	27,3	25,7	25,9	20,6	18,1	14,8	13,9	16,6	21,1	21,4	22,5	22,4	20,9
0,6 M	0800	24,7	24,0	24,1	20,7	18,6	15,9	14,7	15,9	19,0	19,3	20,9	21,6	19,9
32/43/18/ 7	1400	24,6	23,9	24,0	20,6	18,5	15,8	14,6	15,8	19,0	19,2	20,8	21,6	19,9
	2000	24,5	23,8	23,9	20,5	18,4	15,7	14,5	15,7	18,9	19,2	20,7	21,5	19,8
1,2 M	0800	23,0	23,2	23,1	21,5	19,6	17,6	16,1	16,1	17,9	18,6	20,0	20,8	19,8
24/50/18/ 8	1400	23,0	23,2	23,1	21,5	19,6	17,6	16,1	16,1	17,9	18,6	20,0	20,8	19,8
	2000	23,0	23,2	23,1	21,5	19,6	17,6	16,1	16,1	17,8	18,6	20,0	20,8	19,8

TABEL V — GEMIDDELDE GRASMINIMUM- EN GRONDTEMPERATURE °C — TABLE V

MEAN GRASS MINIMUM AND SOIL TEMPERATURES °C

	SAST	JAN	FEB	MAR	APR	MAY	JUN	JUL	AUG	SEP	OCT	NOV	DEC	J/Y
555/837	NELSPRUIT - AGR***					B 25°27'S		λ 30°58'E			H 660M			1973
GRAS/GRASS		16,5	16,0	17,8	13,0	-	-	-	-	-	-	-	-	-
ABS MIN		13,5	9,2	14,0	8,4	-	-	-	-	-	-	-	-	-
DAT		4	2	24	26	-	-	-	-	-	-	-	-	-
GROND/SOIL		KLEUR VAN BOGROND - NN -					COLOUR OF TOPSOIL							
0,1 M	0800	26,4	24,1	25,7	20,1	-	-	-	-	-	-	-	-	-
6/82/ 9/ 3	1400	35,6	32,8	34,3	27,6	-	-	-	-	-	-	-	-	-
	2000	32,2	29,8	31,0	24,3	-	-	-	-	-	-	-	-	-
0,2 M	0800	27,3	25,2	26,8	21,2	-	-	-	-	-	-	-	-	-
5/82/ 9/ 4	1400	31,7	29,0	30,3	24,4	-	-	-	-	-	-	-	-	-
	2000	32,4	30,0	31,2	24,8	-	-	-	-	-	-	-	-	-
0,3 M	0800	28,8	26,6	28,0	22,8	-	-	-	-	-	-	-	-	-
4/76/12/ 8	1400	29,8	27,5	28,9	23,5	-	-	-	-	-	-	-	-	-
	2000	31,7	29,3	30,6	24,9	-	-	-	-	-	-	-	-	-
0,6 M	0800	29,5	27,8	28,7	24,5	-	-	-	-	-	-	-	-	-
21/69/13/ 3	1400	29,2	27,6	28,5	24,3	-	-	-	-	-	-	-	-	-
	2000	29,3	27,6	28,5	24,4	-	-	-	-	-	-	-	-	-
1,2 M	0800	27,4	27,0	27,1	25,2	-	-	-	-	-	-	-	-	-
6/72/16/ 6	1400	27,3	27,0	27,1	25,2	-	-	-	-	-	-	-	-	-
	2000	27,4	26,9	27,1	25,2	-	-	-	-	-	-	-	-	-
555/866	FRIEDENHEIM - AGR***					B 25°26'S		λ 30°59'E			H 671M			1973
GRAS/GRASS		-	-	-	-	7,2	4,3	3,8	5,5	10,2	12,9	15,1	16,4	-
ABS MIN		-	-	-	-	3,1	-1,0	-1,0	-0,5	1,9	7,8	10,3	9,8	-
DAT		-	-	-	-	5	26	18	13	17	4	14	12	-
GROND/SOIL		KLEUR VAN BOGROND - YY -					COLOUR OF TOPSOIL							
0,1 M	0800	-	-	-	-	15,8	13,4	12,7	13,4	17,8	19,5	21,6	22,3	-
XX/XX/XX/XX	1400	-	-	-	-	23,5	21,1	19,9	22,2	25,5	28,3	28,9	30,9	-
	2000	-	-	-	-	21,1	18,7	17,8	19,5	23,2	24,2	25,3	27,0	-
0,2 M	0800	-	-	-	-	17,2	14,8	14,0	15,0	19,3	20,8	22,3	23,2	-
XX/XX/XX/XX	1400	-	-	-	-	21,3	18,4	17,3	18,3	22,6	25,3	27,8	28,1	-
	2000	-	-	-	-	21,7	19,1	18,1	19,5	23,7	25,2	26,9	28,0	-
0,3 M	0800	-	-	-	-	19,1	16,7	15,8	16,5	20,3	21,4	23,1	24,2	-
XX/XX/XX/XX	1400	-	-	-	-	20,1	17,6	16,6	17,5	21,3	23,0	24,6	25,5	-
	2000	-	-	-	-	21,8	19,3	18,2	19,5	23,0	23,7	25,8	27,1	-
0,6 M	0800	-	-	-	-	21,1	18,9	17,7	18,0	21,1	22,1	24,1	24,6	-
XX/XX/XX/XX	1400	-	-	-	-	20,8	18,7	17,4	17,7	20,8	21,9	23,9	24,5	-
	2000	-	-	-	-	21,1	18,9	17,6	18,1	21,2	22,3	24,1	24,8	-
1,2 M	0800	-	-	-	-	21,9	20,0	18,6	18,4	20,6	21,4	23,3	23,7	-
64/30/ 4/ 2	1400	-	-	-	-	21,9	20,0	18,6	18,4	20,6	21,5	23,3	23,7	-
	2000	-	-	-	-	21,8	20,0	18,6	18,4	20,6	21,5	23,3	23,7	-
568/817	MARIENTAL - POS SWA					B 24°37'S		λ 17°58'E			H 1099M			1973
GRAS/GRASS		19,8	17,5	18,4	12,9	5,3	4,6	2,4	3,0	7,7	12,2	14,8	17,6	11,3
ABS MIN		15,6	13,5	13,0	9,3	-1,5	-0,4	-2,5	-4,0	0,6	5,0	9,0	11,2	-4,0
DAT		11	11	20	28	31	1	7	13	28	5	27	3	-
GROND/SOIL		KLEUR VAN BOGROND - XX -					COLOUR OF TOPSOIL							
0,1 M	0800	34,1	31,1	29,1	24,6	20,2	16,9	15,2	17,2	21,9	25,0	28,9	30,4	24,5
XX/XX/XX/XX	1400	35,9	33,4	31,6	27,3	22,1	18,3	16,7	18,9	23,8	28,4	33,2	33,3	26,9
	2000	40,0	36,6	33,9	29,4	24,2	20,1	19,0	22,0	27,1	31,1	35,9	36,0	29,6
0,2 M	0800	35,2	(31,9)	29,2	24,3	18,9	15,5	13,9	16,3	21,6	24,9	29,3	30,7	(24,3)
XX/XX/XX/XX	1400	35,9	(33,3)	31,0	26,1	20,2	16,4	14,7	17,5	23,0	27,2	32,0	32,7	(25,8)
	2000	39,3	(37,1)	33,4	28,8	22,2	17,9	16,7	20,1	26,0	30,5	34,8	35,8	(28,5)
0,3 M	0800	35,8	34,2	31,8	27,1	21,8	18,0	16,2	18,4	23,3	27,1	31,3	32,4	26,5
XX/XX/XX/XX	1400	35,4	33,6	31,4	26,6	21,6	17,8	16,1	18,1	23,0	26,8	30,9	32,1	26,1
	2000	35,9	34,2	32,1	27,4	22,2	18,1	16,4	18,5	23,4	27,4	31,8	32,8	26,7
0,6 M	0800	34,7	34,0	32,1	27,8	23,5	19,8	17,8	18,7	22,6	26,1	30,2	31,6	26,6
XX/XX/XX/XX	1400	34,7	34,0	32,1	27,8	23,5	19,8	17,8	18,8	22,7	26,2	30,2	31,7	26,6
	2000	34,7	33,9	32,0	27,7	23,3	19,8	17,7	18,7	22,6	26,1	30,1	31,6	26,5
1,2 M	0800	32,6	32,8	31,6	28,7	25,6	22,5	20,3	20,0	22,0	24,7	27,6	29,8	26,5
XX/XX/XX/XX	1400	32,6	32,8	31,6	28,7	25,5	22,5	20,3	19,9	22,0	24,7	27,8	29,8	26,5
	2000	32,6	32,8	31,5	28,7	25,5	22,5	20,3	19,9	22,0	24,7	27,8	29,6	26,5

***Stasie verskuif; kyk na bl. XX/Station shifted; see p. XX

TABEL V GEMIDDELDE GRASMINIMUM- EN GRONDTEMPERATURE °C TABLE V

MEAN GRASS MINIMUM AND SOIL TEMPERATURES °C

	SAST	JAN	FEB	MAR	APR	MAY	JUN	JUL	AUG	SEP	OCT	NOV	DEC	J/Y
589/594	TOWOOMBA - AGR						φ 24°54'S		λ 28°20'E		H 1143M			1973
GRAS/GRASS		15,7	14,6	15,2	8,7	1,9	-0,3	-1,9	0,8	5,9	12,4	13,1	14,8	8,4
ABS MIN		11,9	9,9	12,0	2,9	-5,0	-4,0	-6,6	-8,0	-2,0	6,3	2,2	11,8	-8,0
DAT		11	3	19	28	5	21	5	12	16	8	11	3	-
GROND/SOIL		KLEUR VAN BOGROND			-	NN -		COLOUR OF TOPSOIL						
0,05 M	0800	27,0	23,8	25,1	17,3	13,1	9,4	8,3	11,3	17,7	21,1	23,3	23,1	18,4
0/79/20/ 1	1400	44,3	38,2	41,1	31,7	29,8	24,1	25,2	31,8	39,4	36,5	38,0	36,4	34,7
	2000	33,0	31,0	32,3	24,2	21,5	17,0	16,8	21,6	26,9	27,2	28,2	28,3	25,7
0,1 M	0800	29,5	24,2	26,0	18,5	15,4	12,0	10,9	13,7	19,4	21,1	23,2	22,9	19,7
0/79/20/ 1	1400	38,1	34,2	36,1	27,9	24,7	20,9	19,9	24,1	30,3	31,9	33,2	31,7	29,4
	2000	35,1	32,0	33,7	25,7	23,6	19,5	19,5	23,4	29,0	28,3	30,1	29,7	27,5
0,2 M	0800	29,6	26,1	27,9	20,9	18,3	15,1	14,1	16,8	22,2	22,7	24,3	24,3	21,9
0/75/23/ 2	1400	33,6	30,4	31,7	24,5	20,9	17,2	16,1	19,8	25,3	27,9	29,2	28,4	25,4
	2000	35,5	32,3	33,4	26,2	23,6	19,8	19,3	22,6	28,1	28,8	30,6	29,9	27,5
0,3 M	0800	31,3	28,5	30,0	23,3	20,5	16,9	15,8	18,4	23,7	24,6	26,4	26,2	23,8
0/74/24/ 2	1400	31,9	29,2	30,5	23,9	20,9	17,5	16,4	19,3	24,4	25,5	27,2	26,8	24,5
	2000	33,3	30,2	31,9	25,4	22,4	18,8	17,8	20,6	26,0	27,4	29,5	28,9	26,0
0,6 M	0800	32,0	30,1	30,7	25,6	22,3	19,3	17,7	19,4	24,1	25,2	27,3	27,3	25,1
0/66/29/ 5	1400	31,9	29,9	30,6	25,5	22,3	19,2	17,7	19,4	24,1	25,2	27,2	27,1	25,0
	2000	31,9	30,0	30,7	25,4	22,3	19,1	17,7	19,4	24,0	25,1	27,2	27,1	25,0
1,2 M	0800	30,3	29,8	29,7	27,1	23,9	21,5	19,6	20,0	22,9	24,3	26,1	26,6	25,1
0/67/29/ 4	1400	30,2	29,8	29,7	27,0	23,9	21,6	19,6	20,0	22,9	24,3	26,1	26,6	25,1
	2000	30,2	29,6	29,7	27,0	23,9	21,5	19,6	20,0	22,9	24,3	26,1	26,6	25,1
596/L79	SKUKUZA						φ 24°59'S		λ 31°36'E		H 263M			1973
GROND/SOIL		KLEUR VAN BOGROND			-	NN -		COLOUR OF TOPSOIL						
0,1 M	0800	29,2	28,0	28,9	22,6	20,4	17,7	16,9	18,3	22,6	22,9	25,1	25,3	23,2
6/79/14/ 1	1400	34,1	32,7	33,7	27,2	25,5	22,4	21,8	25,0	28,6	30,2	31,4	31,8	28,7
	2000	34,2	(33,5)	33,4	(26,4)	25,1	22,2	22,0	24,5	28,1	28,3	29,7	30,6	(28,2)
0,2 M	0800	30,6	29,4	30,4	24,0	22,1	19,5	18,8	20,2	24,0	23,9	26,1	26,4	24,6
8/77/12/ 3	1400	32,1	30,8	31,5	25,2	23,2	20,2	19,5	21,5	24,8	26,0	28,0	28,4	25,9
	2000	33,9	(33,2)	33,4	(26,7)	25,1	22,2	21,7	24,0	27,5	27,9	29,5	30,3	(27,9)
0,3 M	0800	30,8	29,6	30,6	24,3	22,5	19,8	19,2	20,8	24,5	24,5	26,6	26,9	25,0
48/44/ 7/ 1	1400	31,7	30,5	31,2	25,0	23,2	20,5	19,8	21,6	24,6	25,1	27,1	27,5	25,7
	2000	33,0	(32,6)	(33,0)	(26,2)	24,5	21,7	21,1	23,1	26,3	26,8	28,5	29,1	(27,2)
0,6 M	0800	31,0	30,5	30,2	26,5	24,5	22,2	21,3	22,2	25,0	24,9	27,2	27,5	26,1
48/43/ 7/ 2	1400	30,8	30,3	30,5	26,3	24,4	22,1	21,3	22,1	25,0	24,8	27,0	27,3	26,0
	2000	30,8	30,3	30,5	26,2	24,3	22,0	21,2	22,0	24,9	24,8	26,9	27,3	25,9
1,2 M	0800	28,7	29,1	28,9	27,4	25,2	23,6	22,5	22,5	24,2	24,3	26,1	26,4	25,7
53/39/ 6/ 2	1400	28,7	29,1	28,9	27,3	25,2	23,6	22,5	22,5	24,2	24,3	26,1	26,4	25,7
	2000	28,7	29,1	28,9	27,3	25,2	23,6	22,5	22,5	24,2	24,3	26,1	26,4	25,7
631/823	DOORNSPRUIT						φ 24°13'S		λ 27°58'E		H 1043M			1973
GRAS/GRASS		17,3	16,4	16,1	10,8	3,8	0,7	-1,5	1,1	5,9	12,2	13,4	15,7	9,3
ABS MIN		14,1	11,3	12,5	5,7	-1,5	-3,5	-6,0	-6,6	-2,9	8,0	4,6	11,5	-6,6
DAT		17	3	19	26	31	21	5	12	16	9	11	14	-
GROND/SOIL		KLEUR VAN BOGROND			-	NV -		COLOUR OF TOPSOIL						
0,1 M	0800	26,4	23,9	24,4	18,2	14,4	12,0	10,9	14,0	17,3	19,6	21,5	21,8	18,7
2/79/ 9/10	1400	34,9	31,1	32,8	26,8	23,4	20,2	19,8	22,2	27,0	27,3	29,1	29,1	27,0
	2000	32,5	29,0	30,3	23,5	20,2	17,5	17,3	21,0	24,9	24,3	26,4	26,1	24,4
0,2 M	0800	27,4	25,2	25,8	20,5	16,9	(15,0)	14,2	16,6	20,2	21,0	22,7	23,1	(20,7)
3/77/ 9/11	1400	31,3	28,3	29,6	23,9	20,0	-	15,9	18,1	22,0	24,4	26,3	26,4	-
	2000	31,6	28,8	30,1	23,9	20,5	(18,3)	17,3	19,6	23,4	24,8	26,6	26,5	(24,3)
0,3 M	0800	28,5	26,5	27,0	22,0	18,5	16,0	15,1	17,0	20,9	21,9	23,6	23,9	21,7
6/73/ 8/13	1400	29,5	27,3	27,8	22,9	19,1	16,7	15,8	18,0	21,6	23,0	24,8	25,1	22,6
	2000	31,2	28,9	29,6	24,2	20,7	17,8	17,3	19,2	22,9	24,5	26,3	26,3	24,1
0,6 M	0800	28,9	27,7	27,8	23,9	20,4	18,0	17,0	18,3	21,4	22,7	24,3	24,7	22,9
62/29/ 4/ 5	1400	28,6	27,4	27,5	23,6	20,2	17,9	16,9	18,2	21,3	22,5	24,2	24,5	22,7
	2000	28,7	27,4	27,7	23,7	20,2	17,9	16,9	18,1	21,3	22,6	24,3	24,6	22,8
1,2 M	0800	27,4	27,3	27,0	24,7	21,3	19,2	17,9	18,6	20,9	22,2	23,6	24,2	22,9
4/59/10/27	1400	27,4	27,3	27,0	24,6	21,2	19,2	17,9	18,6	20,9	22,2	23,6	24,2	22,8
	2000	27,4	27,2	27,0	24,6	21,2	19,2	17,9	18,6	20,9	22,2	23,6	24,2	22,8
634/ 11	POTGIETERSRUS - TABAK KO-OP						φ 24°11'S		λ 29° 1'E		H 1116M			1973
GRAS/GRASS		18,2	16,9	15,5	11,1	5,7	2,5	1,9	4,7	10,8	13,4	14,1	15,7	10,7
ABS MIN		15,0	10,6	12,5	6,0	1,0	-3,0	-2,1	-4,4	5,0	10,0	10,9	10,2	-4,4
DAT		1	3	18	29	6	26	10	17	18	18	15	8	-
GROND/SOIL		KLEUR VAN BOGROND			-	ND -		COLOUR OF TOPSOIL						
0,1 M	0800	27,9	24,5	25,3	18,7	16,9	13,9	12,8	15,0	20,2	20,4	22,1	22,7	20,0
0/76/10/14	1400	36,8	33,9	34,2	27,3	24,4	20,6	19,6	23,1	28,1	29,9	30,7	30,4	28,3
	2000	34,8	31,2	31,6	24,1	22,5	19,0	18,7	21,9	26,9	26,3	28,4	28,6	26,1
0,2 M	0800	-	25,5	(27,8)	20,6	18,4	15,6	14,7	17,0	22,4	21,5	-	-	-
0/66/10/24	1400	-	30,8	(30,8)	23,9	21,2	17,7	16,7	19,8	24,9	27,6	-	-	-
	2000	-	31,5	(32,4)	24,6	22,4	19,0	18,4	21,3	26,2	27,1	-	-	-
0,3 M	0800	31,0	28,0	28,7	22,2	20,1	17,1	16,2	18,5	23,3	23,0	25,0	25,3	23,2
0/63/10/27	1400	31,6	28,8	29,2	22,8	20,3	17,2	16,2	18,6	23,4	24,0	25,7	26,1	23,7
	2000	33,7	30,9	30,2	24,6	22,1	18,8	17,8	20,5	25,4	26,0	27,9	27,9	25,5
0,6 M	0800	31,8	29,8	29,8	24,7	22,1	19,1	17,9	19,6	23,8	24,0	26,0	26,0	24,5
0/65/14/21	1400	31,4	29,4	29,5	24,4	21,8	18,8	17,6	19,3	23,6	23,7	25,7	25,9	24,3
	2000	31,5	29,5	29,5	24,4	21,8	18,8	17,6	19,3	23,6	23,9	25,9	26,1	24,3
1,2 M	0800	30,2	29,6	29,0	26,2	23,2	20,8	19,1	19,7	22,7	23,4	25,2	25,6	24,6
0/62/14/24	1400	30,2	29,6	29,0	26,2	23,2	20,8	19,1	19,7	22,7	23,4	25,2	25,6	24,6
	2000	30,2	29,5	29,0	26,1	23,2	20,7	19,1	19,6	22,7	23,4	25,2	25,6	24,5

TABEL V — GEMIDDELDE GRASMINIMUM- EN GRONDTEMPERATURE °C — TABLE V

MEAN GRASS MINIMUM AND SOIL TEMPERATURES °C

	SAST	JAN	FEB	MAR	APR	MAY	JUN	JUL	AUG	SEP	OCT	NOV	DEC	J/Y
649/ 64	GOBABEB	SWA					B 23°34'S		L 15° 3'E		H 407M			1973
GROND/SOIL		KLEUR VAN BOGROND	-	XX	-		COLOUR OF TOPSOIL							
0,1 M	0800	-	-	-	-	-	-	-	-	-	24,1	26,0	27,5	-
XX/XX/XX/XX	1400	-	-	-	-	-	-	-	-	-	32,1	33,6	34,1	-
	2000	-	-	-	-	-	-	-	-	-	35,0	37,2	38,3	-
0,2 M	0800	31,8	31,4	31,3	30,3	25,8	23,1	21,5	22,2	24,1	27,6	29,6	30,7	27,4
XX/XX/XX/XX	1400	31,4	31,0	30,8	29,9	25,1	22,7	21,0	21,5	23,8	27,5	29,4	30,4	27,0
	2000	35,0	34,5	34,0	32,8	27,7	25,1	23,6	24,7	27,0	31,0	33,1	34,0	30,2
0,3 M	0800	32,3	31,9	31,6	30,8	26,5	23,8	22,3	22,8	24,7	27,9	30,0	30,9	28,0
XX/XX/XX/XX	1400	31,8	31,3	31,2	30,3	26,2	23,6	22,0	22,5	24,5	27,7	29,7	30,6	27,6
	2000	33,4	32,9	32,6	31,7	27,3	24,7	23,2	23,9	25,9	29,2	31,3	32,1	29,0
0,6 M	0800	31,9	31,6	31,3	31,0	28,2	25,3	24,0	23,9	25,2	27,4	29,4	30,4	28,3
XX/XX/XX/XX	1400	31,9	31,6	31,2	31,0	28,2	25,3	24,0	23,9	25,3	27,4	29,4	30,4	28,3
	2000	31,9	31,6	31,2	30,9	28,1	25,2	24,0	23,9	25,3	27,4	29,4	30,3	28,3
1,2 M	0800	30,4	30,4	30,2	30,3	29,0	26,5	25,4	24,7	25,3	26,4	28,0	29,0	28,0
XX/XX/XX/XX	1400	30,4	30,4	30,2	30,3	29,0	26,5	25,4	24,8	25,4	26,5	28,1	29,0	28,0
	2000	30,4	30,4	30,2	30,3	29,0	26,5	25,4	24,7	25,3	26,5	28,0	29,0	28,0
677/802	PIETERSBURG - NK						B 23°52'S		L 29°27'E		H 1230M			1973
GRAS/GRASS		16,1	14,8	13,8	9,9	5,4	3,3	1,2	3,3	7,6	10,8	12,2	13,0	9,3
ABS MIN		12,5	8,4	10,3	6,0	2,5	0,0	-2,5	-4,5	2,9	6,6	8,0	8,0	-4,5
DAT		17	3	23	23	6	26	15	12	19	9	13	3	-
GROND/SOIL		KLEUR VAN BOGROND	-	VV	-		COLOUR OF TOPSOIL							
0,05 M	0800	22,8 (21,6)	24,0	16,7	11,7	10,2	9,0	10,8	15,7	17,9	19,7	20,5	(16,7)	
14/71/12/ 3	1400	34,9 (33,2)	34,7	27,4	23,1	20,4	19,8	22,8	27,7	29,6	30,6	31,9	(28,0)	
	2000	28,0 (27,2)	29,8	22,0	17,4	16,2	15,6	18,2	22,5	22,9	23,8	25,3	(22,4)	
0,1 M	0800	23,3 (22,1)	24,4	16,8	11,9	10,4	9,2	11,0	15,8	17,7	19,5	20,5	(16,9)	
24/62/12/ 2	1400	32,7 (30,9)	34,0	25,9	21,7	19,2	18,7	21,7	26,9	28,4	29,3	30,4	(26,7)	
	2000	29,5 (28,3)	30,6	22,2	17,8	16,2	15,5	18,2	22,5	23,1	24,3	25,8	(22,8)	
0,2 M	0800	- (23,6)	25,6	18,2	13,7	12,1	11,0	12,1	16,7	18,6	20,5	21,2	-	
62/31/ 6/ 1	1400	- (27,2)	30,2	22,8	18,7	16,0	15,2	17,1	22,3	23,8	25,4	26,5	-	
	2000	- (28,5)	31,3	23,1	19,2	17,3	16,6	18,5	23,1	23,9	25,1	26,2	-	
0,3 M	0800	25,6 (25,5)	27,5	20,5	16,1	14,4	13,4	15,0	19,2	20,1	21,8	22,8	(20,2)	
81/12/ 6/ 1	1400	26,0 (25,9)	28,2	21,3	17,0	15,0	14,1	15,8	20,1	21,2	23,0	23,8	(20,9)	
	2000	27,9 (27,5)	30,2	22,9	18,7	16,7	15,9	17,9	22,1	23,0	24,3	24,9	(22,7)	
0,6 M	0800	25,8 (26,3)	28,5	22,1	18,0	15,9	14,8	16,1	20,0	21,1	22,9	23,7	(21,3)	
60/30/ 9/ 1	1400	25,6 (26,3)	28,2	21,8	17,8	15,7	14,8	15,9	19,7	21,0	22,8	23,6	(21,1)	
	2000	25,7 (25,9)	28,3	22,2	18,0	15,9	14,8	16,3	20,0	21,3	23,0	23,8	(21,3)	
1,2 M	0800	24,7 (26,4)	27,5	-	19,8	17,5	16,0	16,6	19,2	20,3	22,3	23,1	-	
39/52/ 7/ 2	1400	24,8 (26,3)	27,5	-	19,8	17,5	16,0	16,6	19,2	20,3	22,3	23,1	-	
	2000	24,8 (26,5)	27,5	-	19,7	17,5	16,0	16,6	19,3	20,3	22,3	23,1	-	
681/286	PHALABORWA - AER						B 23°56'S		L 31° 9'E		H 433M			1973
GRAS/GRASS		18,9	18,7	17,9	13,9	9,3	8,7	7,2	8,7	13,5	13,8	16,0	17,5	13,7
ABS MIN		14,7	13,6	14,0	8,7	4,2	4,0	3,0	1,6	9,0	7,0	11,7	3,0	1,6
DAT		16	2	10	27	10	16	5	12	19	17	18	4	-
GROND/SOIL		KLEUR VAN BOGROND	-	ND	-		COLOUR OF TOPSOIL							
0,1 M	0800	25,8	24,9	24,9	20,0	17,1	14,9	13,5	15,4	19,6	21,0	23,0	22,9	20,3
16/66/12/ 6	1400	35,2	33,6	33,5	27,5	24,5	21,8	20,9	23,7	27,5	29,0	29,8	29,4	28,0
	2000	32,4	30,1	30,7	25,1	21,7	19,8	18,4	21,0	-	-	-	(28,7)	-
0,2 M	0800	-	26,2	26,2	21,7	19,1	16,6	15,6	17,2	20,9	21,8	24,0	23,9	-
16/66/12/ 6	1400	-	31,1	30,9	25,4	22,5	19,9	18,9	20,9	24,5	26,4	27,6	27,3	-
	2000	-	30,2	30,6	25,5	22,4	20,2	19,0	21,2	-	-	-	(28,4)	-
0,3 M	0800	28,8	28,1	28,0	24,0	21,5	19,2	18,1	19,0	22,2	23,3	25,5	25,5	23,6
47/40/ 7/ 6	1400	28,7	28,1	28,0	24,1	21,6	19,3	18,1	19,0	22,1	23,4	25,5	25,4	23,6
	2000	29,0	28,9	28,5	24,5	22,2	19,8	18,7	19,6	-	-	-	(26,0)	-
0,6 M	0800	28,8	28,3	28,1	24,9	22,4	20,3	19,2	19,6	22,5	-	25,5	25,8	-
73/21/ 3/ 3	1400	28,6	28,1	28,0	24,8	22,3	20,2	19,0	19,4	(22,3)	-	25,3	25,6	-
	2000	28,8	28,3	28,1	24,8	22,4	20,1	19,1	19,6	(22,2)	-	25,4	25,8	-
719/370	MARNITZ						B 23°10'S		L 28°13'E		H 932M			1973
GROND/SOIL		KLEUR VAN BOGROND	-	NR	-		COLOUR OF TOPSOIL							
0,3 M	0800	33,7 (31,1)	31,9	24,9	22,0	19,1	17,6	19,7	24,8	24,9	-	27,2	-	
1/84/12/ 3	1400	34,2 (31,9)	32,4	25,7	22,7	19,4	18,1	20,2	25,4	26,3	-	28,7	-	
0,6 M	0800	33,8 (32,4)	32,7	27,8	24,5	21,4	20,0	21,3	25,6	26,4	-	28,4	-	
1/80/13/ 6	1400	33,5 (32,1)	32,4	27,4	24,3	21,2	19,8	21,2	25,4	25,9	-	28,4	-	

TABEL V — GEMIDDELDE GRASMINIMUM- EN GRONDTEMPERATURE °C — TABLE V

MEAN GRASS MINIMUM AND SOIL TEMPERATURES °C

	SAST	JAN	FEB	MAR	APR	MAY	JUN	JUL	AUG	SEP	OCT	NOV	DEC	J/Y
722/ 99	MARA - AGR						@ 23° 9'S		λ 29°34'E		H 896M			1973
GRAS/GRASS		15,8	14,6	14,4	10,0	3,5	1,9	-1,1	1,3	7,4	11,0	12,4	14,5	8,8
ABS MIN		11,8	8,0	10,8	4,4	-1,2	-3,6	-5,6	-5,7	-0,6	6,2	5,9	7,3	-5,7
DAT		1	3	24	29	5	18	5	13	19	4	15	13	-
GROND/SOIL		KLEUR VAN BODEM			-	RR	-	COLOUR OF TOPSOIL						
0,05 M	0800	25,5	24,2	(24,3)	18,2	14,2	11,1	11,7	11,5	17,4	20,4	22,9	22,0	(18,7)
15/69/12/ 4	1400	41,0	39,3	(41,2)	33,1	31,4	27,2	25,5	31,9	38,2	34,4	36,6	36,4	(34,7)
	2000	33,8	32,7	(30,7)	23,8	21,2	17,8	16,4	20,3	25,9	26,3	26,9	27,1	(25,2)
0,1 M	0800	27,0	25,6	26,1	20,2	17,4	14,6	12,4	15,4	20,4	21,0	23,0	22,9	20,5
15/69/12/ 4	1400	36,5	35,2	33,7	27,7	24,3	20,1	18,6	22,0	27,7	29,2	31,4	30,3	28,1
	2000	35,3	34,3	33,5	26,6	24,2	20,3	19,1	23,2	28,7	28,0	29,7	30,1	27,7
0,2 M	0800	28,5	27,1	27,5	21,5	19,1	16,0	14,3	17,0	22,2	22,1	24,0	23,9	21,9
15/69/12/ 4	1400	32,8	31,4	30,9	24,8	22,0	18,8	16,8	20,0	24,7	25,8	27,7	27,3	25,3
	2000	35,3	34,0	33,2	26,7	24,0	20,0	18,8	22,3	27,4	27,8	29,3	29,3	27,3
0,3 M	0800	30,4	29,3	29,4	24,2	21,9	18,7	17,1	19,1	23,8	23,9	25,8	25,7	24,1
53/38/ 7/ 2	1400	30,4	29,3	29,4	24,2	21,9	18,7	17,1	19,3	24,2	23,9	25,9	25,7	24,2
	2000	32,4	31,3	31,0	25,6	23,0	19,7	18,3	20,6	25,0	25,8	27,3	27,1	25,6
0,6 M	0800	30,2	29,5	29,3	25,5	23,1	20,4	18,7	19,8	23,5	23,8	25,9	25,7	24,6
15/71/10/ 4	1400	30,0	29,4	29,2	25,4	23,0	20,3	18,6	19,7	23,4	23,7	25,8	25,6	24,5
	2000	29,9	29,3	29,1	25,3	22,9	20,2	18,5	19,6	23,4	23,6	25,7	25,6	24,4
723/485A	LEVUBU - AGR						@ 23° 5'S		λ 30°17'E		H 706M			1973
GRAS/GRASS		17,8	16,8	17,6	13,5	9,4	7,3	6,1	7,4	11,6	13,6	15,3	16,5	12,7
ABS MIN		13,6	11,0	15,4	9,0	4,5	3,1	2,1	0,2	4,6	8,5	10,5	10,6	0,2
DAT		17	3	13	19	6	18	13	13	19	4	17	2	-
GROND/SOIL		KLEUR VAN BODEM			-	NV	-	COLOUR OF TOPSOIL						
0,1 M	0800	27,0	25,1	24,6	19,7	17,7	15,2	14,4	15,9	20,9	20,4	22,7	21,9	20,5
0/73/14/13	1400	36,5	(34,5)	33,2	26,6	26,1	22,8	22,6	24,7	29,6	29,2	30,0	28,9	(28,7)
	2000	(35,3)	(32,6)	31,3	24,8	(24,0)	20,8	20,8	(23,4)	27,8	(26,0)	(27,9)	27,2	(26,8)
0,2 M	0800	29,1	26,9	26,3	21,2	19,6	17,0	16,3	17,7	22,8	21,9	23,9	23,2	22,2
0/69/16/15	1400	33,0	(30,9)	30,1	24,1	22,8	19,7	19,2	21,2	26,2	25,9	27,2	26,3	(25,5)
	2000	(35,1)	(32,6)	31,6	25,2	(24,2)	20,9	20,7	(23,2)	27,6	(26,2)	(28,5)	27,4	(26,9)
0,3 M	0800	30,7	28,7	27,9	23,2	21,5	18,9	18,2	19,5	24,3	23,4	25,4	24,8	23,9
0/65/16/19	1400	30,6	(28,9)	28,2	23,2	21,5	18,9	18,3	19,7	24,5	23,5	25,4	24,9	(24,0)
	2000	(32,5)	(30,5)	29,7	24,4	(23,0)	20,1	19,6	(21,3)	25,9	(24,7)	(26,9)	26,1	(25,4)
0,6 M	0800	30,2	29,2	28,1	24,5	22,4	20,3	19,4	20,0	24,3	23,3	25,5	25,0	24,3
0/68/17/15	1400	30,0	29,1	28,0	24,4	22,4	20,3	19,4	19,9	24,2	23,2	25,4	25,0	24,3
	2000	29,9	29,0	27,9	24,3	22,3	20,2	19,3	19,9	24,1	23,1	25,3	24,8	24,2
1,2 M	0800	27,6	28,2	27,3	25,5	23,3	21,8	20,5	20,3	22,8	22,7	24,3	24,6	24,1
0/60/20/20	1400	27,7	28,2	27,3	25,5	23,2	21,8	20,5	20,3	22,8	22,7	24,3	24,6	24,1
	2000	27,7	28,1	27,3	25,4	23,2	21,7	20,5	20,3	22,8	22,7	24,3	24,5	24,0
740/154	WINDHOEK - WK	SWA					@ 22°34'S		λ 17° 6'E		H 1728M			1973
GRAS/GRASS		16,3	15,2	15,2	10,4	5,8	4,7	3,5	4,5	9,3	11,2	11,4	-	-
ABS MIN		9,5	11,7	11,7	5,0	1,5	1,7	0,6	-1,0	2,7	6,0	6,3	-	-
DAT		10	18	31	27	30	22	15	31	28	18	24	-	-
784/839	J.G.STRIJDOM - WK	SWA					@ 22°29'S		λ 17°28'E		H 1720M			1973
GRAS/GRASS		14,7	13,1	14,2	9,2	4,0	1,5	0,5	1,7	6,4	10,6	10,7	13,0	8,3
ABS MIN		9,0	8,6	10,6	2,3	2,2	-1,7	-6,1	-6,0	-0,3	5,7	5,1	2,7	-6,1
DAT		10	7	31	27	30	10	12	12	17	1	24	5	-
GROND/SOIL		KLEUR VAN BODEM			-	NV	-	COLOUR OF TOPSOIL						
0,1 M	0800	24,8	25,0	21,8	18,2	14,0	10,5	9,3	11,7	16,5	19,7	21,2	21,5	17,9
0/81/ 8/ 3	1400	34,2	33,4	30,4	26,7	21,9	18,0	17,3	20,1	24,8	28,1	31,5	31,0	26,5
	2000	33,4	33,2	28,3	24,8	20,7	16,7	16,4	19,2	24,3	26,8	28,7	28,5	25,1
0,2 M	0800	27,2	27,4	24,3	20,7	16,8	13,2	12,1	14,3	18,5	21,4	23,1	23,2	20,2
11/78/ 7/ 4	1400	30,4	30,1	26,7	23,0	18,7	15,0	14,1	16,4	21,2	24,3	26,7	26,6	22,8
	2000	32,8	33,3	28,6	25,1	21,2	17,0	16,5	19,0	23,6	26,3	28,6	28,4	25,0
0,3 M	0800	27,9	28,2	25,6	22,2	18,4	14,6	13,5	15,5	19,7	22,4	23,0	22,9	21,2
12/77/ 7/ 4	1400	28,2	28,3	25,6	22,3	18,3	14,9	13,8	15,8	19,9	22,9	23,5	23,7	21,4
	2000	30,8	30,6	27,3	24,2	20,5	16,5	15,6	17,8	22,1	24,8	25,7	25,6	23,5
0,6 M	0800	28,2	28,6	26,4	23,5	20,1	16,6	15,2	16,7	20,2	22,7	25,0	25,2	22,4
0/85/ 9/ 6	1400	28,0	28,4	26,2	23,2	19,8	16,4	15,0	16,5	19,9	22,5	24,7	24,9	22,1
	2000	28,0	28,3	26,1	23,2	19,7	16,3	14,9	16,4	19,9	22,4	24,7	25,0	22,1
1,2 M	0800	26,6	27,1	25,9	23,6	20,8	18,2	16,3	16,9	19,4	21,5	23,7	24,2	22,0
1/88/ 6/ 5	1400	26,6	27,2	25,9	23,5	20,8	18,2	16,4	17,0	19,5	21,5	23,7	24,4	22,1
	2000	26,6	27,1	25,8	23,5	20,8	18,1	16,3	16,9	19,5	21,5	23,7	24,2	22,0

TABEL V GEMIDDELDE GRASMINIMUM- EN GRONDTEMPERATURE °C TABLE V

MEAN GRASS MINIMUM AND SOIL TEMPERATURES °C

	SAST	JAN	FEB	MAR	APR	MAY	JUN	JUL	AUG	SEP	OCT	NOV	DEC	J/Y
787/838	GOBABIS - TNK	SWA***					@ 22°28'S		λ 18°58'E		H 1446M			1973
GRAS/GRASS		-	-	-	-	-	-	-	1,4	-	11,6	12,3	13,2	-
ABS MIN		-	-	-	-	-	-	-	-7,0	-	4,0	6,0	11,2	-
DAT		-	-	-	-	-	-	-	11	-	5	6	6	-
GROND/SOIL		KLEUR VAN BOGROND			-	XX	-	COLOUR OF TOPSOIL						
0,1 M	0800	26,5	24,1	(22,4)	-	18,2	-	10,9	14,7	18,8	20,6	23,3	24,9	-
XX/XX/XX/XX	1400	38,1	35,2	(33,4)	-	21,5	-	16,2	19,9	27,0	30,7	35,9	34,5	-
	2000	36,5	33,6	(30,6)	-	23,6	-	-	-	-	31,5	36,9	35,0	-
0,2 M	0800	29,6	27,7	25,2	-	20,2	-	-	17,3	24,7	24,1	27,1	27,6	-
XX/XX/XX/XX	1400	34,3	31,8	29,4	-	20,7	-	-	17,5	26,8	28,1	-	31,7	-
	2000	36,0	33,8	30,8	-	22,8	-	-	20,8	26,4	29,2	-	33,8	-
0,3 M	0800	31,1	29,6	27,C	-	-	-	16,4	18,5	23,5	25,0	29,0	29,0	-
XX/XX/XX/XX	1400	31,7	30,2	27,6	-	-	-	16,8	18,8	23,7	25,6	29,3	29,6	-
	2000	34,1	32,6	29,8	-	-	-	17,9	20,1	25,1	27,8	32,0	32,3	-
0,6 M	0800	31,8	31,2	28,3	-	22,9	-	18,5	19,7	23,4	25,5	29,1	30,0	-
XX/XX/XX/XX	1400	31,5	30,9	28,C	-	22,9	-	18,5	19,8	23,5	25,6	29,1	29,7	-
	2000	31,5	30,7	28,C	-	22,8	-	18,4	19,7	23,4	25,6	28,9	29,6	-
1,2 M	0800	30,6	30,5	27,9	-	-	-	-	-	-	-	-	-	-
XX/XX/XX/XX	1400	30,6	30,6	27,9	-	-	-	-	-	-	-	-	-	-
	2000	30,6	30,5	27,8	-	-	-	-	-	-	-	-	-	-
809/706	NAOUVILLE - AGR					@ 22°16'S		λ 29°54'E		H 522M				1973
GRAS/GRASS		22,0	20,8	19,1	15,1	11,0	8,4	5,6	7,7	13,0	16,7	17,9	18,7	14,7
ABS MIN		19,0	14,0	16,1	10,0	6,0	3,4	-0,5	1,4	7,5	11,6	12,3	10,5	-0,5
DAT		17	2	12	29	6	20	5	13	19	4	17	13	-
GROND/SOIL		KLEUR VAN BOGROND			-	VW	-	COLOUR OF TOPSOIL						
0,1 M	0800	-	-	27,8	22,1	18,3	-	-	(17,5)	21,9	24,2	26,1	25,9	-
61/32/ 5/ 2	1400	-	-	35,8	30,3	25,9	-	-	24,5	29,0	32,8	34,5	33,0	-
	2000	-	-	34,8	27,9	23,9	-	-	(24,4)	28,8	30,4	32,3	31,5	-
0,2 M	0800	33,4	31,1	29,9	24,4	20,7	18,4	17,1	19,0	24,0	25,4	27,4	27,4	24,9
61/32/ 5/ 2	1400	35,1	33,8	32,2	26,4	22,5	19,6	18,0	20,4	25,5	28,4	30,4	29,8	26,8
	2000	37,4	35,7	33,9	27,8	24,0	21,1	20,1	22,6	27,5	29,8	31,6	31,4	28,6
0,3 M	0800	33,9	32,0	30,8	25,5	21,8	19,4	18,0	19,8	24,6	26,2	28,2	28,3	25,7
8/79/ 8/ 5	1400	34,4	32,7	31,4	26,1	22,4	19,8	18,4	20,5	25,3	27,2	29,2	29,1	26,4
	2000	36,1	34,8	33,1	27,5	23,8	20,9	19,8	22,0	26,6	29,0	31,0	30,6	27,9
0,6 M	0800	33,8	32,8	31,8	27,9	24,2	21,8	20,4	21,2	25,1	26,5	28,9	29,2	27,0
8/79/ 8/ 5	1400	33,6	32,7	31,6	27,8	24,1	21,7	20,3	21,1	25,0	26,4	28,7	29,1	26,8
	2000	33,6	32,6	31,6	27,7	24,0	21,7	20,2	21,1	24,9	26,4	28,7	29,0	26,8
1,2 M	0800	31,4	31,5	31,0	29,1	26,0	23,9	22,2	21,9	24,0	25,3	27,2	28,3	26,8
8/79/ 8/ 5	1400	31,4	31,5	31,0	29,1	26,0	23,9	22,2	21,9	24,0	25,3	27,3	28,3	26,8
	2000	31,4	31,5	31,0	29,1	26,0	23,9	22,2	21,9	24,0	25,2	27,3	28,3	26,8
868/813	UIS SWA					@ 21°13'S		λ 14°51'E		H 791M				1973
GRAS/GRASS		14,6	12,4	16,6	16,4	10,1	10,8	5,7	3,8	7,4	10,4	9,3	10,5	10,7
ABS MIN		7,3	8,4	10,C	10,4	1,4	4,1	1,2	-2,4	0,6	4,8	4,0	7,3	-2,4
DAT		10	1	5	8	30	30	15	10	28	17	5	22	-
GROND/SOIL		KLEUR VAN BOGROND			-	VW	-	COLOUR OF TOPSOIL						
0,1 M	0800	23,0	21,5	24,0	23,3	19,3	18,4	16,1	16,1	16,9	19,8	20,3	20,9	20,0
6/85/ 7/ 2	1400	30,9	29,5	31,9	31,7	28,2	25,8	24,0	24,6	26,5	29,8	28,9	28,4	28,3
	2000	33,1	32,4	32,4	31,0	28,4	26,9	25,7	25,9	26,9	29,5	30,7	30,9	29,5
0,2 M	0800	28,0	26,5	27,7	26,0	23,3	22,2	20,5	20,8	21,6	24,0	25,0	25,5	24,3
6/85/ 6/ 3	1400	27,9	26,1	27,8	27,0	24,2	22,5	20,3	20,3	21,7	24,0	24,7	25,2	24,3
	2000	31,1	29,6	30,6	30,2	27,4	24,6	23,3	23,5	24,6	27,4	28,3	29,0	27,5
0,3 M	0800	28,2	26,8	27,9	27,1	24,4	22,8	21,0	20,9	21,9	24,2	25,2	25,8	24,7
8/84/ 5/ 3	1400	29,2	27,8	29,C	27,8	25,4	23,9	22,2	22,2	23,6	25,8	26,6	27,3	25,9
	2000	30,7	29,2	30,0	29,6	27,0	25,0	23,5	23,7	24,7	27,0	28,1	28,6	27,3
0,6 M	0800	29,5	28,4	28,6	28,3	26,5	24,4	23,0	22,5	23,6	24,9	26,5	27,2	26,1
14/78/ 6/ 2	1400	29,5	28,4	28,6	28,3	26,5	24,4	23,0	22,5	23,6	24,9	26,5	27,2	26,1
	2000	29,4	28,3	28,6	28,2	26,4	24,3	22,9	22,5	23,5	24,9	26,4	27,2	26,1
1,2 M	0800	28,5	28,2	28,2	28,1	27,1	25,2	24,0	23,1	23,9	24,6	26,0	26,7	26,1
41/54/ 3/ 2	1400	28,5	28,2	28,2	28,1	27,1	25,3	24,0	23,2	23,9	24,6	26,0	26,7	26,1
	2000	28,5	28,2	28,2	28,1	27,1	25,2	24,0	23,1	23,9	24,6	26,0	26,7	26,1
1010/186	GROOTFONTEIN - WK	SWA				@ 19°36'S		λ 18° 7'E		H 1405M				1973
GRAS/GRASS		17,0	16,6	17,0	11,4	6,6	2,6	1,3	3,9	8,5	13,6	12,8	14,8	10,5
ABS MIN		15,1	12,2	15,2	4,4	1,7	-0,9	-3,5	-1,5	1,6	5,5	7,5	10,3	-3,5
DAT		10	5	22	26	31	22	7	12	29	1	24	24	-
GROND/SOIL		KLEUR VAN BOGROND			-	XX	-	COLOUR OF TOPSOIL						
0,1 M	0800	23,3	23,2	22,3	19,5	15,4	11,4	9,8	11,8	15,0	19,7	20,8	21,5	17,6
XX/XX/XX/XX	1400	32,2	31,8	29,9	26,3	24,2	18,9	17,6	19,9	23,3	24,4	27,7	27,6	25,3
	2000	30,5	30,4	27,7	24,6	22,3	17,2	16,5	18,8	21,9	23,1	26,2	26,4	23,8
0,2 M	0800	24,9	24,5	23,5	19,9	17,0	12,7	11,5	13,8	16,8	19,6	21,4	22,0	19,0
XX/XX/XX/XX	1400	28,3	29,0	28,1	24,8	21,8	17,0	15,8	18,3	21,8	23,4	27,1	26,7	23,5
	2000	30,2	30,7	28,7	25,4	23,3	18,4	17,7	20,2	23,1	24,3	27,6	27,3	24,8
0,3 M	0800	26,9	26,7	25,4	22,0	19,3	15,1	13,9	16,1	18,9	21,0	23,5	23,5	21,0
XX/XX/XX/XX	1400	27,4	27,2	25,9	22,5	19,7	15,4	14,1	16,4	19,3	21,5	24,3	24,2	21,5
	2000	29,7	29,5	27,9	24,4	22,1	17,5	16,4	18,7	21,5	22,2	26,1	25,9	23,5
0,6 M	0800	27,7	27,6	26,5	23,5	21,0	17,2	15,5	17,2	19,4	21,2	23,6	24,1	22,0
XX/XX/XX/XX	1400	27,4	27,3	26,2	23,2	20,6	16,9	15,2	16,9	19,1	21,0	23,4	23,9	21,8
	2000	27,5	27,4	26,3	23,4	20,8	17,0	15,3	16,9	19,3	21,1	23,5	23,9	21,9
1,2 M	0800	27,3	27,1	26,6	24,6	22,0	19,2	16,8	17,5	18,9	20,6	22,5	23,5	22,2
XX/XX/XX/XX	1400	27,3	27,2	26,5	24,5	22,0	19,2	16,8	17,5	18,9	20,6	22,6	23,5	22,2
	2000	27,3	27,1	26,6	24,4	22,0	19,1	16,8	17,5	18,9	20,6	22,6	23,5	22,2

***Stasie verskuif: kyk na bl. XX/Station shifted: see p. XX

TABEL V GEMIDDELDE GRASMINIMUM- EN GRONDTEMPERATURE °C TABLE V

MEAN GRASS MINIMUM AND SOIL TEMPERATURES °C

	SAST	JAN	FEB	MAR	APR	MAY	JUN	JUL	AUG	SEP	OCT	NOV	DEC	J/V
1200/866	CHDANGWA	SWA				B 17°56'S		λ 15°59'E			H 1095M			1973
GROND/SOIL		KLEUR VAN BOGROND - BY -					COLOUR OF TOPSOIL							
0,3 M	0800	-	30,3	26,1	25,0	24,1	(20,9)	20,0	21,8	25,7	27,3	29,0	27,3	-
0/87/ 5/ 8	1400	-	32,3	28,1	27,3	26,4	(22,7)	22,0	23,9	28,1	29,9	32,0	29,8	-
	2000	-	35,4	30,0	29,4	29,1	(25,2)	24,9	26,5	30,8	32,2	35,0	33,1	-
0,6 M	0800	-	(32,4)	26,1	27,1	26,5	(23,5)	22,5	23,9	27,1	28,9	30,9	29,8	-
0/89/ 3/ 8	1400	-	(31,9)	27,7	26,8	26,2	(23,3)	22,1	23,6	26,9	28,8	30,5	(29,4)	-
	2000	-	(32,6)	28,5	27,7	27,1	(23,7)	22,5	24,3	27,3	29,4	31,5	30,1	-
1,2 M	0800	-	-	28,8	27,8	27,1	(24,7)	23,3	24,1	26,4	28,3	29,9	-	-
0/93/ 2/ 5	1400	-	-	28,9	27,8	27,2	(24,8)	23,4	24,2	26,5	28,4	30,1	-	-
	2000	-	-	28,7	27,7	27,1	(24,7)	23,3	24,1	26,4	28,3	29,9	(29,4)	-

TABEL VI

GEMIDDELDES VAN DAAGLIKSE MAKSIMUM (TX) MINIMUM (TN) EN GEMIDDELDE (TM) TEMPERATURE EN TOTALE VAN SONSKYNURE (SS) EN REËNVAL (R) VIR ELKE PENTADE

TABLE VI

AVERAGES OF DAILY MAXIMUM (TX) MINIMUM (TN) AND MEAN (TM) TEMPERATURES AND TOTALS OF SUNSHINE HOURS (SS) AND RAINFALL (R) FOR EVERY PENTADE

PT NO.	DATUMS/DATES 1973	KAAP AGULHAS – VRT 3/20 34°50'S 20°01'E 6M TX °C	TN °C	TM °C	SS U/H	R MM	RIVERSDALE 10/496 34°06'S 21°16'E 117M TX °C	TN °C	TM °C	SS U/H	R MM	D.F. MALAN – MK 21/178 33°58'S 18°36'E 44M TX °C	TN °C	TM °C	SS U/H	R MM
1	1. 1– 5. 1	24,4	17,5	20,9		0,0	29,4	17,2	23,3	45,7	0,0	26,2	16,2	21,2	60,8	0,0
2	6. 1–10. 1	23,6	17,3	20,5		2,5	28,5	14,2	21,3	52,8	0,0	25,6	14,7	20,1	51,4	0,0
3	11. 1–15. 1	23,3	17,9	20,6		0,0	28,2	13,9	21,1	51,2	0,0	27,6	13,8	20,7	63,1	0,0
4	16. 1–20. 1	24,8	17,8	21,3		0,5	30,9	15,7	23,3	55,0	0,0	27,2	17,6	22,4	61,7	0,0
5	21. 1–25. 1	23,6	17,3	20,5		5,0	27,0	17,2	22,1	37,3	6,0	25,4	16,0	20,7	51,2	0,4
6	26. 1–30. 1	24,6	17,2	20,9		1,4	29,1	14,5	21,8	43,7	6,5	26,0	14,1	20,1	50,4	1,4
7	31. 1– 4. 2	24,5	18,5	21,5		0,1	28,6	15,8	22,2	39,2	0,0	29,3	16,5	22,9	54,0	0,0
8	5. 2– 9. 2	24,4	19,4	21,9		0,0	28,8	19,1	23,9	50,9	0,0	31,1	18,1	24,6	62,7	0,0
9	10. 2–14. 2	24,3	17,9	21,1		0,0	29,5	16,2	22,9	37,1	3,0	27,5	16,7	22,1	55,4	0,0
10	15. 2–19. 2	24,2	18,6	21,4		3,0	29,1	18,0	23,5	28,2	1,0	27,1	17,0	22,1	53,6	3,6
11	20. 2–24. 2	22,5	16,6	19,5		0,6	29,4	15,1	22,3	39,1	1,9	28,1	16,8	22,5	60,2	0,0
12	25. 2– 1. 3	23,4	17,0	20,2		1,5	29,8	12,6	21,2	41,0	0,0	26,3	13,1	19,7	55,0	2,1
13	2. 3– 6. 3	23,6	17,9	20,7		0,0	29,8	15,0	22,4	46,0	0,0	27,3	14,3	20,8	51,9	0,0
14	7. 3–11. 3	24,7	18,0	21,3		0,0	30,9	16,0	23,5	39,0	0,0	27,0	15,0	21,0	54,8	0,0
15	12. 3–16. 3	22,4	17,6	20,0		5,8	26,9	14,8	20,9	42,2	12,0	23,9	15,1	19,5	35,1	12,7
16	17. 3–21. 3	22,8	18,1	20,5		1,6	25,4	18,4	21,9	17,4	3,0	26,7	16,6	21,7	45,3	1,7
17	22. 3–26. 3	23,0	16,4	19,7		0,0	28,9	14,3	20,6	34,1	0,0	24,1	15,2	19,7	55,0	0,0
18	27. 3–31. 3	21,9	16,4	19,1		0,6	25,8	14,6	20,2	27,2	10,5	24,3	13,1	18,7	43,6	0,5
19	1. 4– 5. 4	20,3	14,7	17,5		3,8	23,2	15,4	19,3	21,6	10,5	24,4	15,2	19,8	52,7	0,0
20	6. 4–10. 4	19,9	15,2	17,5		4,0	23,8	13,8	18,8	34,2	5,5	24,7	12,5	18,6	47,7	2,3
21	11. 4–15. 4	19,5	13,3	16,4		4,0	24,4	11,0	17,7	32,3	5,0	21,4	11,9	16,7	44,3	1,5
22	16. 4–20. 4	20,6	14,2	17,4		0,0	28,0	11,7	19,9	49,6	0,0	29,6	11,6	20,6	52,4	0,0
23	21. 4–25. 4	19,3	14,2	16,7		0,0	29,1	13,8	21,5	31,6	2,0	24,2	13,3	18,7	31,1	0,0
24	26. 4–30. 4	23,5	14,3	18,9		6,0	29,5	12,2	20,7	32,9	7,5	27,3	12,4	19,9	40,9	5,1
25	1. 5– 5. 5	17,1	9,9	13,5		22,4	18,0	7,3	12,7	31,5	14,0	18,4	6,8	12,6	47,3	1,9
26	6. 5–10. 5	16,3	13,3	15,8		3,4	21,5	9,7	15,6	28,2	6,0	23,5	10,9	17,2	46,1	0,0
27	11. 5–15. 5	18,4	13,9	16,1		0,0	26,1	9,9	18,0	36,8	0,0	22,9	9,9	16,4	29,7	3,1
28	16. 5–20. 5	18,7	12,8	15,7		4,3	22,1	9,7	15,9	27,2	0,5	19,4	11,0	15,2	26,6	4,2
29	21. 5–25. 5	17,9	15,0	16,5		10,0	20,8	9,9	15,3	27,0	0,0	21,6	12,3	17,1	47,1	0,0
30	26. 5–30. 5	19,8	10,2	13,0		26,0	17,5	7,6	12,5	28,0	9,5	15,6	6,2	10,9	27,1	29,8
31	31. 5– 4. 6	17,2	9,0	13,1		1,7	21,0	3,2	12,1	34,9	0,0	16,8	4,8	10,8	30,1	8,0
32	5. 6– 9. 6	17,5	11,4	14,5		0,0	23,5	6,0	14,7	32,4	0,0	20,2	7,9	14,1	42,5	0,0
33	10. 6–14. 6	20,3	13,1	16,7		12,0	25,1	10,1	17,6	35,2	20,2	22,2	11,6	16,9	39,8	14,9
34	15. 6–19. 6	16,9	11,2	14,1		2,4	19,8	6,3	13,1	25,3	1,0	16,3	8,3	12,3	23,1	8,9
35	20. 6–24. 6	19,1	10,6	14,9		0,0	23,0	6,2	14,6	29,9	0,0	20,5	7,0	13,7	36,7	0,0
36	25. 6–29. 6	19,2	13,3	16,3		11,0	23,5	9,3	16,4	28,0	22,5	20,4	9,4	14,9	33,5	1,3
37	30. 6– 4. 7	17,2	12,2	14,7		21,3	18,8	11,5	15,1	15,6	15,5	16,7	10,6	13,7	13,2	26,0
38	5. 7– 9. 7	16,2	9,4	12,8		3,5	18,0	4,0	11,0	38,0	2,5	17,6	4,3	10,9	42,3	0,0
39	10. 7–14. 7	17,3	9,9	13,6		0,0	22,3	7,0	14,7	30,6	0,0	19,0	6,4	12,7	34,8	5,4
40	15. 7–19. 7	19,3	12,7	16,0		2,6	22,6	8,8	15,7	41,2	0,0	15,2	11,3	13,3	9,1	10,0
41	20. 7–24. 7	19,4	11,9	15,7		2,5	24,8	8,4	16,6	33,2	0,0	21,9	10,1	16,0	41,6	0,0
42	25. 7–29. 7	15,5	9,8	12,7		20,1	19,9	6,1	11,0	20,9	18,0	15,8	9,1	10,5	30,4	27,8
43	30. 7– 3. 8	15,8	9,7	12,7		10,6	19,0	6,9	12,9	18,9	3,0	15,2	8,3	11,7	25,1	15,1
44	4. 8– 8. 8	16,0	22,8	24,4		0,1	18,3	5,5	11,9	36,1	0,0	18,9	4,7	11,8	42,2	0,0
45	9. 8–13. 8	14,6	8,0	11,3		14,8	17,8	3,6	10,7	34,7	7,0	14,9	6,2	10,5	37,1	26,9
46	14. 8–18. 8	16,3	10,6	13,5		0,8	22,8	6,3	14,5	32,9	7,0	18,1	5,8	11,9	32,3	14,6
47	19. 8–23. 8	16,7	11,3	14,0		0,1	18,9	5,7	12,3	35,9	14,0	18,7	5,1	11,9	43,8	2,4
48	24. 8–28. 8	17,2	12,3	14,7		1,8	20,6	8,3	14,5	28,7	8,0	19,2	8,3	13,7	47,8	0,0
49	29. 8– 2. 9	16,3	11,6	13,9		0,0	19,6	7,8	13,7	32,2	1,0	19,4	7,3	13,3	51,1	0,0
50	3. 9– 7. 9	17,6	10,4	14,1		7,7	20,7	5,9	13,3	35,7	10,0	16,2	10,4	13,3	26,6	11,8
51	8. 9–12. 9	15,9	9,8	12,9		5,2	22,7	7,2	14,9	32,0	1,0	17,3	6,6	11,9	37,0	9,8
52	13. 9–17. 9	15,0	8,8	11,9		14,2	15,9	6,3	11,1	30,0	14,8	16,7	8,2	12,5	46,8	8,0
53	18. 9–22. 9	19,4	10,8	15,3		4,2	22,1	8,1	15,1	39,8	0,0	18,1	8,7	13,4	41,1	14,4
54	23. 9–27. 9	16,0	9,2	12,6		8,6	19,0	4,9	11,9	33,4	2,5	16,5	7,4	11,9	35,5	6,4
55	28. 9– 2.10	18,4	12,8	15,6		0,0	24,4	7,9	16,1	48,1	0,0	24,5	8,8	16,7	55,2	0,0
56	3.10– 7.10	18,9	12,2	15,5		6,9	26,3	8,9	17,6	45,5	0,0	20,5	9,8	15,1	32,8	9,5
57	8.10–12.10	18,3	12,8	15,5		0,0	21,8	7,8	14,8	39,9	5,0	19,8	10,4	15,1	48,0	0,0
58	13.10–17.10	18,7	13,6	16,1		0,0	24,2	9,5	16,9	37,4	6,0	25,1	10,7	17,9	55,4	0,2
59	18.10–22.10	19,8	15,5	17,7		0,5	28,0	15,0	21,5	35,6	2,0	26,4	13,7	20,1	59,6	0,0
60	23.10–27.10	20,2	14,8	17,5		0,7	26,7	14,0	20,3	34,5	13,5	22,0	12,8	17,4	35,1	0,8
61	28.10– 1.11	20,6	13,7	17,1		0,2	25,8	10,7	18,3	49,9	4,0	20,9	11,4	16,1	46,1	0,2
62	2.11– 6.11	19,6	13,0	16,3		10,5	22,9	10,8	16,9	44,6	7,0	20,5	10,6	15,5	48,5	4,0
63	7.11–11.11	20,3	14,7	17,5		4,0	23,8	12,2	18,0	24,0	1,6	22,5	14,0	18,3	52,1	1,6
64	12.11–16.11	20,9	16,2	18,5		0,0	26,3	12,7	20,5	56,5	0,0	29,8	13,1	21,5	61,2	0,0
65	17.11–21.11	21,3	16,7	19,0		0,1	24,8	15,6	20,2	26,4	20,0	27,9	16,5	22,2	64,8	0,0
66	22.11–26.11	21,8	16,5	19,1		3,5	24,8	16,3	20,5	17,7	5,0	26,7	16,6	21,7	48,6	0,1
67	27.11– 1.12	21,2	14,9	18,1		5,5	24,5	14,8	19,7	47,2	2,0	24,6	14,6	19,6	52,8	0,0
68	2.12– 6.12	21,8	15,2	18,5		10,0	26,0	13,7	19,9	27,2	47,0	24,1	15,0	19,5	28,3	19,9
69	7.12–11.12	21,5	15,9	18,7		2,2	25,4	12,4	18,9	45,4	7,0	25,6	12,0	18,8	58,2	1,7
70	12.12–16.12	22,6	15,8	19,2		7,5	26,1	13,5	19,8	53,9	0,0	24,1	15,4	19,7	62,5	0,8
71	17.12–21.12	23,6	16,1	20,9		1,0	25,7	15,0	20,3	32,9	0,0	27,4	17,1	22,3	60,4	0,0
72	22.12–26.12	23,5	16,8	21,1		0,0	26,2	17,9	22,1	20,3	2,0	25,1	17,1	21,1	62,2	0,0
73	27.12–31.12	24,3	18,3	21,3		0,0	30,3	16,1	23,2	53,0	2,0	26,9	15,9	21,4	58,9	0,0

TABEL VI

GEMIDDELDES VAN DAAGLIKSE MAKSIMUM (TX) MINIMUM (TN) EN GEMIDDELDE (TM) TEMPERATURE EN TOTALE VAN SONSKYNURE (SS) EN REËNVAL (R) VIR ELKE PENTADE

TABLE VI

AVERAGES OF DAILY MAXIMUM (TX) MINIMUM (TN) AND MEAN (TM) TEMPERATURES AND TOTALS OF SUNSHINE HOURS (SS) AND RAINFALL (R) FOR EVERY PENTADE

		ELSENBURG II - AGR 21/591A 33°51'S H 162M 18°5C'E					ROBERTSON - AGR 23/710 33°50'S H 156M 19°54'E					ROODEBEUMEL - AGR 28/428 33°38'S H 301M 22°15'E				
PT NO	DATUMS/DATES 1 9 7 3	TX °C	TN °C	TM °C	SS U/H	R MM	TX °C	TN °C	TM °C	SS U/H	R MM	TX °C	TN °C	TM °C	SS U/H	R MM
1	1- 1- 5. 1	28,7	13,4	21,1	62,2	0,0	32,4	14,8	23,6	53,9	0,0	31,4	14,0	22,7	64,4	0,0
2	6. 1-10. 1	26,8	12,7	19,7	53,4	0,0	30,0	14,1	22,1	54,9	0,0	30,2	14,1	22,1	58,3	0,0
3	11. 1-15. 1	31,0	11,2	21,1	62,6	0,0	30,5	12,2	21,3	59,6	0,0	29,4	13,5	21,5	61,7	0,0
4	16. 1-20. 1	29,8	15,5	22,7	60,3	0,0	33,4	15,5	24,5	58,6	0,0	34,0	15,2	24,6	62,5	0,0
5	21. 1-25. 1	26,2	13,5	19,9	51,1	3,4	29,6	16,6	23,1	43,2	0,5	30,5	17,8	24,1	52,5	0,0
6	26. 1-30. 1	26,7	12,6	19,7	47,5	0,0	29,1	13,5	21,3	45,7	4,5	30,3	14,0	22,1	49,3	4,0
7	31. 1- 4. 2	31,8	15,6	23,7	52,1	0,0	30,2	14,6	22,4	42,4	0,0	29,2	13,2	21,2	47,1	0,0
8	5. 2- 9. 2	33,8	16,7	25,3	62,0	0,0	31,9	17,4	24,7	50,9	0,0	32,0	15,9	23,9	59,4	0,0
9	10. 2-14. 2	30,0	15,1	22,5	56,9	0,0	31,1	18,0	24,5	34,9	0,0	30,7	15,9	23,3	45,4	0,0
10	15. 2-19. 2	28,9	14,6	21,7	50,9	3,7	31,1	17,2	24,1	36,8	1,0	31,3	18,1	24,7	32,2	9,2
11	20. 2-24. 2	29,3	15,1	22,2	58,0	0,0	31,0	15,6	23,2	40,6	0,6	29,7	15,6	22,7	38,4	0,2
12	25. 2- 1. 3	27,5	13,4	20,5	46,9	4,7	30,8	12,8	21,8	52,6	0,3	31,5	13,0	22,3	49,4	1,5
13	2. 3- 6. 3	29,3	13,7	21,5	50,6	1,5	31,2	14,8	23,0	52,0	0,0	32,2	12,7	22,5	58,8	0,0
14	7. 3-11. 3	29,5	13,8	21,7	51,4	0,0	31,6	15,4	23,5	42,1	0,0	32,3	15,0	23,7	46,5	0,0
15	12. 3-16. 3	25,3	14,6	19,9	34,0	14,3	26,4	13,9	20,1	41,2	11,0	28,4	13,5	20,9	43,1	1,1
16	17. 3-21. 3	28,7	16,0	22,3	39,5	0,6	26,8	18,1	22,5	23,8	1,6	28,8	16,4	22,6	21,1	5,0
17	22. 3-26. 3	28,2	11,9	20,1	50,9	0,0	28,1	15,7	21,9	35,9	0,0	30,9	13,0	21,9	53,6	0,0
18	27. 3-31. 3	25,8	12,6	19,2	40,2	0,0	27,5	15,0	21,3	34,6	0,4	28,0	13,9	20,9	41,4	8,0
19	1. 4- 5. 4	27,0	12,1	19,5	48,1	0,0	24,4	14,7	19,5	22,5	1,6	27,2	14,2	20,7	40,3	5,0
20	6. 4-10. 4	26,9	11,9	19,4	47,3	0,0	25,8	12,3	19,1	33,3	0,0	26,2	12,7	19,5	39,3	0,0
21	11. 4-15. 4	25,4	9,7	17,5	42,0	0,0	25,3	9,4	17,3	36,6	3,5	25,6	9,6	17,6	44,8	0,0
22	16. 4-20. 4	32,0	12,2	22,1	49,6	0,0	29,6	10,2	19,9	47,0	0,0	28,1	11,0	19,5	47,7	1,2
23	21. 4-25. 4	26,8	12,9	19,9	28,6	0,0	29,5	13,7	21,6	28,9	0,6	31,2	13,5	22,3	36,1	4,6
24	26. 4-30. 4	29,9	11,9	20,9	37,3	9,3	29,5	9,7	19,6	37,1	7,5	30,5	11,0	20,7	40,6	8,0
25	1. 5- 5. 5	18,1	5,9	12,0	43,9	3,8	19,0	6,0	12,5	39,3	2,4	17,1	6,0	11,5	34,7	7,1
26	6. 5-10. 5	25,2	7,8	16,5	46,5	0,0	24,0	8,2	16,1	33,6	0,0	22,5	4,8	13,7	36,7	0,0
27	11. 5-15. 5	25,6	11,4	18,5	25,6	2,6	26,5	8,6	17,5	35,2	0,0	26,4	7,1	16,7	36,0	0,0
28	16. 5-20. 5	19,4	10,5	14,9	28,8	9,2	22,6	7,9	15,3	33,4	0,0	20,4	5,9	13,1	27,0	0,5
29	21. 5-25. 5	22,6	12,7	17,7	44,3	0,0	21,4	9,0	15,2	33,5	0,0	20,4	5,5	12,9	31,0	0,0
30	26. 5-30. 5	14,6	6,1	10,3	23,4	36,8	17,1	5,8	11,5	22,3	4,2	17,5	2,2	9,9	32,0	2,7
31	31. 5- 4. 6	17,5	5,6	11,5	31,6	3,0	19,4	1,4	10,4	34,9	0,0	19,7	-0,8	9,5	38,7	0,0
32	5. 6- 9. 6	21,5	7,6	14,5	42,0	0,0	22,7	4,0	13,3	35,7	0,0	24,2	4,0	14,1	31,4	0,0
33	10. 6-14. 6	21,8	13,7	17,5	25,4	11,8	23,1	8,8	15,9	35,5	15,0	22,5	6,9	14,7	36,8	5,4
34	15. 6-19. 6	16,5	8,1	12,3	22,5	6,9	19,8	8,4	14,1	35,0	0,0	19,0	1,1	10,1	38,7	0,0
35	20. 6-24. 6	21,6	7,9	14,7	35,6	0,0	22,1	2,2	12,1	37,7	0,0	20,2	0,5	10,3	28,9	0,0
36	25. 6-29. 6	22,1	9,9	16,0	33,4	0,0	23,5	4,7	14,1	30,1	0,0	23,7	1,6	12,7	41,5	0,0
37	30. 6- 4. 7	17,1	10,1	13,6	10,9	42,2	17,1	11,0	14,1	16,5	12,2	17,9	9,0	13,5	16,0	6,0
38	5. 7- 9. 7	-	6,0	-	42,0	0,0	18,9	2,7	10,8	39,9	0,0	17,7	0,2	8,9	41,8	0,0
39	10. 7-14. 7	-	5,0	-	35,7	11,5	21,0	5,6	13,3	34,9	0,5	21,0	1,9	11,5	37,7	0,0
40	15. 7-19. 7	-	10,6	-	6,9	24,2	20,3	10,4	15,3	37,7	0,0	22,8	3,4	13,1	47,0	0,0
41	20. 7-24. 7	-	9,8	-	37,2	0,0	23,8	4,9	14,3	34,2	0,0	23,3	2,4	12,9	47,2	0,0
42	25. 7-29. 7	-	4,9	-	30,5	21,7	15,6	5,0	10,3	21,7	11,0	16,9	5,7	11,3	18,5	13,5
43	30. 7- 3. 8	-	8,2	-	24,2	19,3	17,0	4,6	10,8	19,8	20,9	18,7	5,7	12,2	17,0	3,5
44	4. 8- 8. 8	18,0	5,9	11,9	38,0	26,5	18,7	5,6	12,1	42,2	0,0	18,3	5,2	11,7	36,5	0,0
45	9. 8-13. 8	14,6	5,7	10,1	35,1	13,9	18,4	3,7	11,1	33,2	5,0	18,2	0,5	9,3	36,0	7,5
46	14. 8-18. 8	17,9	6,1	12,0	33,3	0,6	20,1	4,8	12,5	33,2	2,6	23,5	4,6	14,1	45,0	0,0
47	19. 8-23. 8	18,6	4,6	11,6	43,7	0,0	18,6	4,2	11,4	36,8	19,0	18,4	3,0	10,7	40,5	3,6
48	24. 8-28. 8	20,0	7,2	13,6	46,4	0,0	20,5	8,6	14,5	32,4	0,5	24,6	5,8	15,2	39,5	0,5
49	29. 8- 2. 9	19,8	5,2	12,5	49,1	0,0	20,9	7,9	14,4	42,1	0,0	21,2	4,5	12,9	42,5	0,0
50	3. 9- 7. 9	15,7	8,8	12,3	25,9	7,2	20,6	8,8	14,7	43,4	0,6	24,9	4,4	14,7	41,0	4,0
51	8. 9-12. 9	18,8	5,0	11,9	34,3	4,7	22,6	4,5	13,5	43,7	8,0	26,9	5,4	16,1	47,5	0,0
52	13. 9-17. 9	16,5	5,0	10,7	44,7	9,9	16,3	6,2	11,3	36,3	27,0	15,5	6,2	10,9	21,0	17,7
53	18. 9-22. 9	17,9	8,6	13,3	34,3	4,9	21,1	7,7	14,4	44,6	0,0	22,9	8,0	15,5	38,2	2,0
54	23. 9-27. 9	16,5	5,2	10,9	32,3	19,6	17,9	6,4	12,1	27,6	1,5	18,4	3,5	10,9	35,7	2,7
55	28. 9- 2.10	25,5	6,8	16,3	55,2	0,0	25,9	7,0	16,5	47,5	0,0	24,8	6,3	15,5	50,5	0,0
56	3.10- 7.10	19,3	8,9	14,1	26,6	13,6	22,7	9,4	16,1	44,7	2,0	26,2	8,5	17,3	48,7	0,3
57	8.10-12.10	20,6	6,1	13,3	48,0	0,0	23,3	6,4	14,9	44,5	0,0	23,1	6,0	14,5	37,7	0,0
58	13.10-17.10	25,8	9,4	17,6	51,7	0,5	26,7	9,1	17,9	40,1	0,0	26,0	8,7	17,3	51,5	0,0
59	18.10-22.10	30,8	13,3	22,1	55,1	0,0	29,9	13,9	21,9	43,4	0,0	32,6	13,8	23,2	49,0	0,3
60	23.10-27.10	22,8	13,6	18,2	26,7	5,0	27,3	14,7	21,0	48,0	2,9	28,3	14,5	21,4	38,9	8,5
61	28.10- 1.11	21,2	9,2	15,2	48,2	1,5	26,2	10,0	18,1	54,9	0,0	27,1	11,5	19,3	54,5	0,0
62	2.11- 6.11	21,3	10,4	15,9	50,4	6,7	25,1	10,9	18,0	52,0	5,0	25,0	11,0	18,0	45,7	4,0
63	7.11-11.11	23,7	10,5	17,1	47,1	5,3	25,8	12,2	19,0	39,5	0,9	24,6	11,9	18,3	42,0	6,1
64	12.11-16.11	32,4	11,9	22,1	59,4	0,0	31,3	10,6	20,7	54,6	0,0	30,0	10,7	20,3	59,5	0,0
65	17.11-21.11	30,6	13,6	22,1	63,3	0,0	27,6	16,0	21,8	37,0	0,0	29,6	15,0	22,3	55,2	0,0
66	22.11-26.11	27,9	16,8	22,3	45,6	3,6	27,8	18,6	22,2	31,2	3,0	27,9	16,5	22,2	35,0	4,0
67	27.11- 1.12	26,9	13,0	19,9	51,3	0,4	26,8	13,6	20,2	44,1	0,7	27,1	12,9	20,0	53,7	0,0
68	2.12- 6.12	24,2	14,5	19,3	24,5	35,8	26,E	14,8	20,5	31,0	10,8	27,0	13,9	20,5	38,5	22,3
69	7.12-11.12	26,6	10,4	18,5	56,5	2,2	27,8	11,0	19,4	44,4	0,0	28,3	11,5	19,9	54,0	0,5
70	12.12-16.12	26,0	12,5	19,3	58,8	0,0	29,7	13,3	21,5	56,4	0,0	29,1	13,0	21,1	60,0	0,0
71	17.12-21.12	29,9	13,3	21,6	59,2	0,0	29,3	15,2	22,3	41,1	0,0	29,8	15,0	22,4	58,2	0,0
72	22.12-26.12	29,0	14,9	21,9	61,8	0,0	30,4	18,4	24,4	40,4	2,7	28,7	18,2	23,5	40,8	0,0
73	27.12-31.12	29,6	13,5	21,5	58,2	0,0	34,E	15,2	24,7	58,5	0,0	33,6	14,8	24,2	54,0	0,0

TABEL VI

GEMIDDELDES VAN DAAGLIKSE MAKSIMUM (TX) MINIMUM (TN) EN GEMIDDELDE (TM) TEMPERATURE EN TOTALE VAN SONSKYNURE (SS) EN REËNVAL (R) VIR ELKE PENTADE

TABLE VI

AVERAGES OF DAILY MAXIMUM (TX) MINIMUM (TN) AND MEAN (TM) TEMPERATURES AND TOTALS OF SUNSHINE HOURS (SS) AND RAINFALL (R) FOR EVERY PENTADE

		GEORGE - AER 28/748 33°58'S 22°25'E HZZ10M					PORT ELIZABETH - MK 35/179 33°59'S 25°36'E 60M					LANGGEWENS - AGR 41/347 33°17'S 18°42'E 91M				
PT NO	DATUMS/DATES 1973	TX °C	TN °C	TM °C	SS U/H	R MM	TX °C	TN °C	TM °C	SS U/H	R MM	TX °C	TN °C	TM °C	SS U/H	R MM
1	1. 1- 5. 1	24,5	15,4	19,9		0,0	25,8	17,1	21,5	42,7	0,0	29,8	15,7	22,7		0,0
2	6. 1-10. 1	25,8	13,9	19,9		0,3	24,8	17,5	21,1	32,3	0,7	27,1	16,0	21,5		0,0
3	11. 1-15. 1	24,5	12,8	18,7		0,0	24,3	16,2	20,3	51,0	3,4	31,5	15,3	23,4		0,0
4	16. 1-20. 1	27,5	14,3	20,9		2,8	27,9	19,1	23,5	57,6	3,8	31,2	16,5	23,9		0,0
5	21. 1-25. 1	23,2	15,6	19,4		27,1	29,4	18,6	22,0	36,9	0,3	27,7	15,4	21,5		0,0
6	26. 1-30. 1	24,7	13,8	19,3		23,7	25,2	15,2	20,2	47,4	2,1	27,9	14,4	21,1		0,0
7	31. 1- 4. 2	24,9	14,2	19,5		14,5	25,1	15,5	20,3	48,5	0,6	32,2	18,0	25,1		0,0
8	5. 2- 9. 2	24,7	15,8	20,3		0,0	26,3	18,6	22,5	41,2	1,4	34,2	19,4	26,8		0,0
9	10. 2-14. 2	26,1	15,0	20,5		0,0	25,9	17,8	21,9	28,1	1,1	30,3	17,4	23,9		0,0
10	15. 2-19. 2	23,8	16,2	20,0		21,0	27,6	19,8	23,7	19,2	17,4	30,2	16,9	23,5		1,7
11	20. 2-24. 2	24,7	14,6	19,7		13,0	24,2	16,7	20,5	28,8	5,0	30,9	16,9	23,9		0,0
12	25. 2- 1. 3	25,1	12,0	18,5		2,5	23,5	15,3	19,4	41,7	7,6	28,8	15,3	22,1		0,0
13	2. 3- 6. 3	25,6	12,2	18,9		0,0	25,3	15,5	20,4	50,4	0,0	30,2	16,3	23,3		3,0
14	7. 3-11. 3	27,2	14,4	20,8		0,0	25,5	17,8	21,7	38,5	2,0	30,6	15,4	23,0		0,0
15	12. 3-16. 3	24,0	13,4	18,7		19,0	25,3	16,2	20,7	42,7	0,1	25,0	15,5	20,3		26,5
16	17. 3-21. 3	22,7	15,4	19,1		4,0	22,7	18,3	20,5	15,8	34,3	28,2	17,0	22,6		2,8
17	22. 3-26. 3	22,4	12,2	17,3		0,0	23,8	15,6	19,7	38,7	0,3	29,8	15,3	22,5		0,0
18	27. 3-31. 3	22,4	13,3	17,9		22,5	22,7	15,6	19,1	26,9	8,7	27,8	14,6	21,2		0,0
19	1. 4- 5. 4	22,1	13,9	18,0		21,5	23,8	15,3	19,5	34,1	25,9	28,5	15,8	22,1		0,0
20	6. 4-10. 4	21,3	11,3	16,3		16,1	21,6	14,4	18,0	32,8	5,4	26,7	15,8	21,3		0,0
21	11. 4-15. 4	21,8	10,4	16,1		3,0	21,1	13,7	17,4	45,7	4,5	25,8	13,2	19,5		0,0
22	16. 4-20. 4	25,9	9,7	17,8		0,0	24,1	14,4	19,3	43,2	0,1	31,8	17,1	24,5		0,0
23	21. 4-25. 4	25,5	15,0	20,3		12,0	28,2	14,7	21,5	34,8	0,0	28,2	14,9	21,5		0,0
24	26. 4-30. 4	26,8	11,3	19,1		20,8	25,5	16,2	20,9	32,1	12,7	30,3	16,4	23,3		4,5
25	1. 5- 5. 5	16,4	8,6	12,5		23,8	17,2	9,5	13,3	33,0	20,1	19,1	8,4	13,7		0,0
26	6. 5-10. 5	20,8	7,7	14,3		0,4	22,0	10,8	16,4	39,6	5,8	25,1	11,1	18,1		0,0
27	11. 5-15. 5	25,1	8,9	17,0		0,0	25,5	11,7	18,6	36,9	0,1	24,9	13,4	19,1		9,7
28	16. 5-20. 5	20,4	8,7	14,5		0,0	21,6	12,5	17,1	34,3	0,0	19,0	11,4	15,2		10,5
29	21. 5-25. 5	19,1	8,1	13,6		2,0	21,2	12,9	17,1	33,9	9,0	22,4	11,9	17,1		0,0
30	26. 5-30. 5	17,4	7,1	12,3		10,1	17,5	9,6	13,5	33,1	49,7	14,6	7,3	10,9		13,2
31	31. 5- 4. 6	18,8	4,6	11,7		0,0	20,3	7,3	13,8	36,1	0,0	17,5	7,5	12,5		3,0
32	5. 6- 9. 6	22,2	7,5	14,9		0,1	21,5	11,6	16,5	42,6	0,0	21,0	9,6	15,3		1,6
33	10. 6-14. 6	23,6	11,6	17,6		28,2	23,0	11,1	17,1	36,5	2,6	21,7	12,5	17,1		9,5
34	15. 6-19. 6	18,4	6,1	12,3		0,9	20,6	8,4	14,5	40,2	0,5	17,0	8,8	12,9		1,5
35	20. 6-24. 6	21,6	7,4	14,5		0,0	21,8	7,7	14,7	33,5	0,0	22,2	9,5	15,9		0,0
36	25. 6-29. 6	22,4	9,5	15,9		5,5	24,5	9,4	16,9	39,5	0,0	22,4	11,7	17,1		0,0
37	30. 6- 4. 7	17,6	9,3	13,5		39,8	19,7	13,3	16,5	23,7	2,7	17,6	10,7	14,1		36,9
38	5. 7- 9. 7	18,5	5,6	12,1		9,3	17,8	7,9	12,9	31,3	7,4	17,0	7,5	12,3		1,0
39	10. 7-14. 7	20,2	7,1	13,7		0,0	20,7	6,2	13,5	44,6	0,0	19,5	8,6	14,1		2,6
40	15. 7-19. 7	22,4	8,1	15,3		0,0	25,0	8,6	16,8	46,9	0,0	15,8	10,4	13,1		8,3
41	20. 7-24. 7	23,5	8,7	16,1		0,0	22,4	6,8	14,6	45,1	0,0	21,9	10,6	16,3		1,3
42	25. 7-29. 7	16,1	8,0	12,1		15,0	17,4	8,8	13,1	23,9	16,2	14,9	6,9	10,9		22,5
43	30. 7- 3. 8	19,8	7,4	13,6		5,5	21,7	10,1	15,9	26,7	5,1	15,2	7,7	11,5		34,7
44	4. 8- 8. 8	16,7	4,8	10,7		0,0	16,6	10,4	13,5	27,3	0,3	16,6	9,3	12,9		28,5
45	9. 8-13. 8	17,6	4,1	10,9		8,2	19,2	6,2	12,7	40,3	0,0	15,2	6,4	10,8		20,0
46	14. 8-18. 8	23,0	5,1	14,1		1,1	23,2	7,2	15,2	42,1	0,5	17,5	7,1	12,3		2,0
47	19. 8-23. 8	16,6	5,7	11,1		13,8	18,5	8,6	13,5	34,7	32,7	18,1	7,8	12,9		0,0
48	24. 8-28. 8	19,6	9,1	14,3		14,7	22,3	12,2	17,3	40,1	21,6	20,1	8,9	14,5		0,0
49	29. 8- 2. 9	17,0	6,1	11,5		0,7	17,3	9,0	13,1	38,8	0,2	20,4	7,1	13,7		0,0
50	3. 9- 7. 9	18,2	6,3	12,3		3,2	23,4	9,6	16,5	46,4	0,1	16,4	8,7	12,5		5,5
51	4. 9-12. 9	19,5	6,0	12,7		1,2	19,5	9,1	14,3	45,3	0,0	20,2	7,7	13,9		12,5
52	13. 9-17. 9	14,0	7,2	10,6		21,9	16,0	9,4	12,7	24,3	31,2	16,4	6,2	11,3		14,7
53	18. 9-22. 9	20,8	6,9	13,9		3,0	19,3	11,9	15,6	40,1	0,2	18,1	7,4	12,7		3,5
54	23. 9-27. 9	16,5	5,8	11,2		6,3	17,1	8,3	12,7	36,0	7,5	17,0	5,8	11,4		7,0
55	28. 9- 2.10	20,8	7,8	14,3		6,0	19,6	12,1	15,9	41,8	2,1	24,6	11,2	18,9		0,0
56	3.10- 7.10	23,8	10,0	16,9		1,2	22,0	11,1	16,9	44,2	4,2	20,3	9,4	14,9		8,3
57	8.10-12.10	18,8	7,1	12,9		1,6	19,8	10,6	15,2	46,5	12,3	22,4	8,8	15,6		0,0
58	13.10-17.10	21,7	8,0	14,9		10,6	20,3	13,0	16,7	38,2	12,4	27,5	13,3	20,4		0,0
59	18.10-22.10	24,0	13,3	18,7		6,7	23,8	14,5	20,1	34,2	5,3	33,4	17,8	25,6		0,0
60	23.10-27.10	24,6	12,8	18,7		3,5	23,9	15,6	19,7	39,9	17,4	24,2	13,5	18,9		4,5
61	28.10- 1.11	21,3	10,0	15,7		5,5	21,2	13,3	17,3	51,6	14,2	23,2	10,6	16,9		1,5
62	2.11- 6.11	19,6	10,5	15,1		7,6	21,7	13,8	17,7	40,2	2,4	22,5	10,2	16,3		12,0
63	7.11-11.11	20,3	11,2	15,7		11,1	20,7	13,7	17,2	38,4	22,0	24,3	12,3	19,3		1,0
64	12.11-16.11	24,5	9,1	16,8		0,0	22,4	14,2	18,3	51,2	0,0	34,2	13,5	23,9		0,0
65	17.11-21.11	21,7	13,9	17,8		22,5	22,8	17,2	19,9	28,5	22,1	33,5	16,7	26,1		0,0
66	22.11-26.11	22,0	14,7	18,3		3,1	22,6	17,6	20,1	18,4	11,1	28,8	17,8	23,3		1,0
67	27.11- 1.12	21,7	12,7	17,2		10,3	23,5	13,9	17,7	42,7	13,3	28,8	18,0	23,4		14,5
68	2.12- 6.12	23,7	11,7	17,7		28,5	23,7	15,2	19,5	41,8	11,5	23,8	15,9	19,9		1,7
69	7.12-11.12	22,2	10,4	16,3		11,0	21,3	13,4	17,3	52,5	4,6	28,6	14,1	21,3		0,0
70	12.12-16.12	22,5	12,3	17,4		2,3	23,1	14,4	18,7	55,9	0,0	28,6	14,4	21,5		0,0
71	17.12-21.12	23,0	13,4	18,2		4,5	24,1	15,9	20,0	43,1	1,0	31,7	16,9	24,3		0,0
72	22.12-26.12	22,8	16,8	19,8		5,6	24,7	18,5	21,6	37,4	0,1	31,7	17,9	24,8		0,0
73	27.12-31.12	25,1	14,0	19,5		1,1	26,4	17,2	21,8	44,0	0,0	32,0	16,8	24,4		0,0

TABEL VI

GEMIDDELDES VAN DAAGLIKSE MAKSIMUM (TX) MINIMUM (TN) EN GEMIDDELDE (TM) TEMPERATURE EN TOTALE VAN SONSKYNURE (SS) EN REËNVAL (R) VIR ELKE PENTADE

TABLE VI

AVERAGES OF DAILY MAXIMUM (TX) MINIMUM (TN) AND MEAN (TM) TEMPERATURES AND TOTALS OF SUNSHINE HOURS (SS) AND RAINFALL (R) FOR EVERY PENTADE

PT NO	DATUMS/DATES 1 9 7 3	WATROOSBERG 43/566 33°26'S H 967M 19°49'E TX °C	TN °C	TM °C	SS U/H	R MM	EAST LONDON – WK 59/572 33°02'S H 127M 27°50'E TX °C	TN °C	TM °C	SS U/H	R MM	JANSENVILLE*** 74/296 32°56'S H 420M 24°40'E TX °C	TN °C	TM °C	SS U/H	R MM
1	1. 1– 5. 1	29,9	11,6	20,7	64,7	0,0	25,3	18,3	21,8	38,0	14,1	34,0	17,0	25,5	58,4	0,0
2	6. 1–10. 1	26,1	10,5	18,3	59,0	0,0	24,3	18,2	21,3	36,9	0,3	33,0	16,7	24,9	59,4	0,5
3	11. 1–15. 1	28,5	9,5	19,0	63,5	0,0	24,0	16,1	20,1	48,8	1,7	30,7	14,1	22,4	56,5	0,0
4	16. 1–20. 1	31,7	13,8	22,7	63,0	0,0	26,3	17,4	21,9	46,0	0,9	36,2	16,9	26,5	55,8	0,0
5	21. 1–25. 1	27,8	13,0	20,4	58,6	0,0	25,2	19,4	22,3	16,2	5,1	33,1	18,0	25,5	51,7	0,0
6	26. 1–30. 1	26,7	11,9	19,3	48,1	0,0	25,0	17,0	21,0	47,4	16,7	32,4	15,4	23,9	48,7	1,6
7	31. 1– 4. 2	26,5	11,9	19,0	41,1	0,0	24,9	16,1	20,5	42,5	0,2	30,6	13,4	22,0	47,7	0,9
8	5. 2– 9. 2	29,2	13,7	21,5	55,2	0,0	24,8	18,4	21,6	34,4	18,7	31,6	16,9	24,3	46,0	0,0
9	10. 2–14. 2	28,7	13,8	21,3	49,2	0,0	24,4	20,2	22,3	11,8	5,9	31,9	18,5	25,2	33,7	4,5
10	15. 2–19. 2	30,0	15,4	22,7	46,2	0,0	26,7	20,3	23,5	16,4	64,7	32,7	20,0	26,3	27,6	22,5
11	20. 2–24. 2	26,8	13,1	19,9	51,3	0,0	23,8	17,2	20,4	19,4	11,1	29,3	16,3	22,8	31,5	1,0
12	25. 2– 1. 3	28,3	11,7	20,0	53,4	8,4	26,4	16,8	21,6	35,3	12,8	31,0	15,8	23,4	37,1	12,0
13	2. 3– 6. 3	29,7	12,4	21,1	53,0	0,0	23,2	16,5	19,9	51,3	0,0	31,6	14,6	23,1	50,3	0,0
14	7. 3–11. 3	29,6	12,8	21,3	52,5	0,0	25,3	18,2	21,7	27,4	9,0	31,3	16,7	24,0	36,7	9,5
15	12. 3–16. 3	23,7	11,5	17,6	41,8	6,6	24,7	18,4	21,5	27,2	3,0	31,2	15,8	23,5	48,3	0,2
16	17. 3–21. 3	25,8	13,2	19,5	32,6	28,4	24,4	17,9	21,1	16,3	83,3	26,1	18,0	22,1	15,1	56,5
17	22. 3–26. 3	28,3	11,6	19,9	50,1	0,0	24,8	18,7	21,7	35,1	3,2	28,2	18,0	23,1	36,9	0,3
18	27. 3–31. 3	25,3	11,1	18,2	47,3	3,4	25,4	17,5	21,5	20,9	13,9	26,0	15,8	20,9	31,5	9,0
19	1. 4– 5. 4	23,9	12,3	18,1	38,7	0,2	23,7	16,6	20,1	23,9	101,2	29,1	15,2	20,1	21,4	16,9
20	6. 4–10. 4	22,4	9,7	16,1	49,0	0,0	22,6	15,9	19,3	21,1	5,8	22,8	13,4	18,1	27,7	11,5
21	11. 4–15. 4	22,1	7,6	14,9	45,3	0,0	21,8	14,1	17,9	48,8	0,6	22,5	11,7	17,1	26,4	0,0
22	16. 4–20. 4	24,3	10,5	17,4	49,8	2,3	24,5	15,2	19,9	37,6	19,1	23,3	12,9	18,1	24,4	54,5
23	21. 4–25. 4	26,1	13,0	19,5	33,2	0,0	25,8	15,6	20,7	42,4	0,0	27,3	14,6	20,9	33,0	0,0
24	26. 4–30. 4	27,1	12,3	19,7	41,7	1,4	26,6	16,8	21,7	40,2	3,6	28,4	14,3	21,3	36,8	11,0
25	1. 5– 5. 5	14,5	3,2	8,9	44,6	0,3	18,2	10,3	14,3	38,0	6,1	17,6	6,9	12,3	33,7	0,0
26	6. 5–10. 5	20,9	8,0	14,5	39,1	0,0	23,4	12,4	17,9	48,9	0,5	22,3	7,5	14,9	35,7	0,2
27	11. 5–15. 5	22,1	9,7	15,9	38,2	0,5	24,6	14,3	19,5	40,8	1,0	25,0	9,2	17,1	34,0	0,4
28	16. 5–20. 5	17,6	9,8	11,7	39,4	1,6	21,7	12,9	17,3	38,2	0,0	21,1	7,5	14,3	34,9	0,0
29	21. 5–25. 5	16,9	6,0	11,5	31,3	0,2	22,7	14,2	18,5	30,7	5,1	20,9	9,4	15,1	32,2	3,8
30	26. 5–30. 5	11,9	3,0	7,5	26,1	5,5	19,6	9,7	14,7	39,1	1,4	18,9	5,1	12,0	36,6	0,0
31	31. 5– 4. 6	15,7	2,8	9,3	39,1	0,0	21,3	9,7	15,5	44,6	0,0	20,0	2,2	11,1	40,1	0,0
32	5. 6– 9. 6	20,8	6,7	13,7	40,3	0,0	23,3	12,1	17,7	40,8	0,0	22,4	5,3	13,9	40,1	0,0
33	10. 6–14. 6	17,5	7,8	12,7	36,5	12,8	23,7	12,9	18,3	36,4	0,0	22,6	8,3	15,5	30,3	0,6
34	15. 6–19. 6	16,3	3,6	9,9	35,8	0,0	23,1	10,8	16,9	44,8	0,0	20,5	6,0	13,3	37,7	0,0
35	20. 6–24. 6	17,8	4,7	11,3	45,2	0,0	21,6	8,9	15,3	42,9	0,0	19,8	2,3	11,1	41,6	0,0
36	25. 6–29. 6	18,8	7,3	13,1	34,6	0,0	24,9	12,4	18,7	43,4	0,0	22,5	6,4	14,5	33,0	0,0
37	30. 6– 4. 7	12,1	6,5	9,3	10,7	37,0	22,8	13,2	18,0	32,0	6,8	19,6	10,8	15,2	22,4	4,3
38	5. 7– 9. 7	13,9	1,4	7,7	45,9	0,0	17,7	8,7	13,2	38,7	4,0	16,1	2,4	9,3	41,2	0,0
39	10. 7–14. 7	16,3	4,9	10,6	37,5	6,7	19,8	8,1	13,9	46,1	0,0	21,8	1,2	11,5	42,9	0,0
40	15. 7–19. 7	14,4	6,7	10,5	32,3	1,8	25,8	9,9	17,9	49,2	0,0	24,2	7,3	15,7	44,0	0,0
41	20. 7–24. 7	18,2	5,7	11,9	40,4	0,0	21,0	9,5	15,3	44,7	0,0	22,1	4,4	13,3	42,0	0,0
42	25. 7–29. 7	11,8	2,9	7,3	27,6	3,4	19,4	9,3	14,3	37,7	3,1	17,8	5,3	11,5	24,9	2,0
43	30. 7– 3. 8	12,7	4,6	8,7	19,6	25,4	22,8	12,1	17,5	28,6	8,0	20,9	7,4	14,1	29,1	4,7
44	4. 8– 8. 8	13,3	2,7	8,0	36,0	0,0	16,9	10,7	13,8	12,6	22,3	18,7	7,5	13,1	30,1	0,0
45	9. 8–13. 8	12,4	3,5	7,9	36,4	13,2	20,4	7,7	14,1	35,9	1,0	20,4	4,4	12,4	38,1	6,0
46	14. 8–18. 8	17,2	4,3	10,7	43,1	0,4	25,5	9,8	17,7	41,2	0,3	25,2	4,6	14,9	46,7	0,0
47	19. 8–23. 8	14,2	3,0	8,6	40,6	2,0	18,2	10,5	14,3	29,6	28,1	19,5	6,2	12,9	35,2	22,5
48	24. 8–28. 8	20,9	7,1	14,0	42,6	0,0	24,9	13,3	19,1	42,5	22,8	27,6	8,3	17,9	45,4	0,0
49	29. 8– 2. 9	18,7	2,7	10,7	50,2	0,0	17,7	10,6	14,1	36,2	9,7	19,0	5,8	12,4	30,6	0,9
50	3. 9– 7. 9	17,4	7,9	12,7	43,1	2,6	22,7	11,7	17,2	46,5	0,0	26,1	7,8	17,9	46,1	0,0
51	8. 9–12. 9	23,8	8,3	15,1	46,0	0,2	21,5	11,0	16,3	43,4	0,0	30,8	6,7	18,7	46,9	0,0
52	13. 9–17. 9	11,4	1,9	6,9	37,8	3,6	17,7	10,0	13,9	25,1	8,8	17,5	6,4	11,9	24,2	2,9
53	18. 9–22. 9	17,5	4,7	11,1	42,2	0,0	20,4	10,9	15,7	36,2	1,1	26,3	9,1	17,7	41,0	0,0
54	23. 9–27. 9	12,8	2,7	7,7	30,9	1,1	18,9	9,0	13,9	40,9	5,9	20,7	3,6	12,1	36,7	0,0
55	28. 9– 2.10	21,0	4,3	12,7	49,7	0,0	19,1	11,9	15,5	13,7	10,8	23,8	7,6	15,7	37,0	0,0
56	3.10– 7.10	19,2	6,6	12,9	45,6	2,8	21,5	11,8	16,7	49,9	0,0	28,5	9,1	18,8	49,1	0,0
57	8.10–12.10	20,0	5,2	11,6	51,6	0,0	20,1	10,7	15,4	34,3	4,8	25,4	8,4	15,9	52,5	0,0
58	13.10–17.10	23,1	7,2	15,1	50,2	0,0	20,1	12,0	16,1	36,1	27,7	27,3	9,4	18,3	46,9	0,4
59	18.10–22.10	28,9	13,5	21,2	45,7	0,0	25,1	15,8	20,5	35,8	28,5	30,9	16,6	23,7	36,7	7,4
60	23.10–27.10	24,4	11,7	18,1	52,2	9,2	23,5	15,9	19,7	40,8	30,4	29,7	15,7	22,7	42,0	7,5
61	28.10– 1.11	23,6	7,3	15,5	58,5	0,0	22,4	15,0	18,7	39,4	22,2	30,3	12,3	21,3	48,3	0,3
62	2.11– 6.11	21,7	7,2	14,5	56,2	2,5	21,6	13,2	17,4	34,9	1,6	26,3	9,8	18,1	46,5	0,0
63	7.11–11.11	23,0	8,7	15,9	48,8	0,0	22,2	13,4	17,8	41,2	31,6	27,5	12,0	19,7	36,4	2,3
64	12.11–16.11	27,5	9,1	18,3	59,0	0,0	21,7	13,7	17,7	40,9	41,4	29,6	11,0	20,3	53,9	0,0
65	17.11–21.11	28,5	13,6	21,1	48,5	1,7	21,6	16,5	19,1	21,2	61,1	29,2	15,6	22,4	37,1	2,8
66	22.11–26.11	24,6	13,4	19,0	41,1	6,8	22,9	17,5	20,2	24,7	52,3	28,3	17,1	22,7	25,1	10,9
67	27.11– 1.12	24,1	10,4	17,9	48,1	0,0	21,9	15,0	18,5	43,2	11,0	28,8	13,3	21,1	44,5	1,5
68	2.12– 6.12	21,1	11,4	16,3	30,6	25,7	22,2	15,2	18,7	28,5	8,7	29,0	14,8	21,9	39,7	44,6
69	7.12–11.12	24,0	8,8	16,4	54,3	0,0	23,9	13,6	18,7	47,3	4,2	29,5	12,4	20,9	50,9	0,0
70	12.12–16.12	27,2	10,2	18,7	63,8	0,0	23,4	15,3	19,3	52,1	0,3	32,3	15,4	23,9	58,0	0,0
71	17.12–21.12	28,3	12,3	20,3	57,1	1,5	23,7	16,9	20,3	27,2	11,3	30,9	15,8	23,3	52,1	0,0
72	22.12–26.12	28,5	15,0	21,7	49,5	3,0	24,4	18,5	21,5	26,7	63,4	30,1	18,1	24,1	27,7	5,5
73	27.12–31.12	31,2	12,2	21,7	68,0	0,0	29,2	17,5	21,3	30,1	4,7	33,1	17,1	25,1	44,6	11,7

***Stasie verskuif; kyk na bl. XX/Station shifted; see p. XX

GEMIDDELDES VAN DAAGLIKSE MAKSIMUM (TX) MINIMUM (TN) EN GEMIDDELDE (TM) TEMPERATURE EN TOTALE VAN SONSKYNURE (SS) EN REËNVAL (R) VIR ELKE PENTADE

AVERAGES OF DAILY MAXIMUM (TX) MINIMUM (TN) AND MEAN (TM) TEMPERATURES AND TOTALS OF SUNSHINE HOURS (SS) AND RAINFALL (R) FOR EVERY PENTADE

		DÖHNE - AGR 79/811 32°31'S H 899M 27°28'E					BEAUFORT WEST - TNK 92/141 32°21'S H 857M 22°35'E					VREDENDAL 106/850 31°40'S H 34M 18°29'E				
PT NO	DATUMS/DATES 1973	TX °C	TN °C	TM °C	SS U/H	R MM	TX °C	TN °C	TM °C	SS U/H	R MM	TX °C	TN °C	TM °C	SS U/H	R MM
1	1. 1- 5. 1	28,3	14,6	21,5	46,9	13,5	34,5	17,2	25,9	59,6	0,0	23,7	13,4	18,5	58,4	0,0
2	6. 1-10. 1	23,7	13,2	18,5	35,3	4,9	31,0	15,7	23,3	39,7	0,0	26,3	14,1	20,2	59,5	0,0
3	11. 1-15. 1	23,2	12,2	17,7	40,1	0,5	30,1	13,1	21,6	60,5	0,0	29,5	13,3	21,4	60,3	0,0
4	16. 1-20. 1	29,1	13,8	21,5	44,8	4,0	35,1	17,4	26,3	60,8	0,0	29,4	16,4	22,9	59,9	0,0
5	21. 1-25. 1	24,1	15,3	19,7	21,6	6,7	32,8	17,0	24,9	68,1	0,0	27,4	14,3	20,9	57,8	0,0
6	26. 1-30. 1	27,6	13,3	20,5	48,8	6,5	31,5	15,1	23,3	57,8	0,0	28,5	14,4	21,5	59,5	0,0
7	31. 1- 4. 2	24,3	11,3	17,8	36,5	11,1	29,1	13,2	21,1	46,0	40,0	31,1	16,6	23,9	53,6	0,0
8	5. 2- 9. 2	24,8	13,9	19,3	32,7	22,5	31,0	16,4	23,7	53,3	0,0	32,7	18,2	25,5	56,9	0,0
9	10. 2-14. 2	25,4	16,4	20,9	17,1	9,8	32,6	17,4	25,0	55,0	4,0	28,6	15,8	22,2	48,7	0,0
10	15. 2-19. 2	26,9	17,3	22,1	22,0	47,8	30,2	19,2	24,7	37,1	6,1	31,1	16,7	23,9	47,5	0,0
11	20. 2-24. 2	21,5	13,4	17,5	19,6	9,9	28,7	16,2	22,5	38,1	22,4	31,7	18,3	25,0	55,9	0,0
12	25. 2- 1. 3	27,9	13,8	20,9	36,2	16,6	30,9	14,6	22,7	42,5	2,9	29,3	13,6	21,5	51,8	0,0
13	2. 3- 6. 3	25,1	14,0	19,5	42,2	0,0	31,8	14,6	23,2	58,0	0,0	29,3	15,6	22,5	52,7	0,0
14	7. 3-11. 3	24,3	15,6	19,9	19,9	11,2	32,2	17,1	24,7	49,7	1,7	30,4	14,8	22,6	48,8	0,0
15	12. 3-16. 3	24,1	14,5	19,3	25,2	4,1	31,1	14,8	22,9	50,8	0,0	27,3	16,0	21,7	35,3	1,0
16	17. 3-21. 3	23,8	15,7	19,7	15,2	39,5	25,4	16,2	20,8	24,2	52,9	28,6	16,0	22,3	31,9	14,0
17	22. 3-26. 3	24,7	15,7	20,2	33,8	17,0	29,1	16,7	22,9	43,8	1,2	29,7	13,7	21,7	48,9	0,0
18	27. 3-31. 3	22,0	13,6	17,8	17,8	17,8	25,9	14,8	20,3	37,2	16,0	29,9	15,0	22,5	46,1	0,0
19	1. 4- 5. 4	20,6	13,4	17,0	16,7	57,8	24,9	14,7	19,8	32,5	14,6	28,9	13,7	21,3	45,8	0,0
20	6. 4-10. 4	19,2	11,3	15,3	23,7	3,3	21,2	12,9	17,1	28,0	2,3	28,5	15,0	21,7	44,9	0,0
21	11. 4-15. 4	19,1	9,9	14,5	34,0	0,0	22,2	9,8	16,0	38,5	0,0	27,6	12,3	19,9	48,8	0,0
22	16. 4-20. 4	20,9	10,2	15,5	35,9	11,2	24,2	12,0	18,1	41,2	3,6	33,6	16,3	24,9	52,5	0,0
23	21. 4-25. 4	24,3	13,9	19,1	40,7	0,0	27,4	17,2	22,3	35,7	0,2	30,1	12,6	21,3	39,0	0,0
24	26. 4-30. 4	25,0	13,3	19,1	42,6	1,5	27,1	16,3	21,7	40,4	2,4	33,2	13,0	23,1	36,8	0,0
25	1. 5- 5. 5	13,7	5,5	9,6	34,1	5,4	15,7	5,3	10,5	43,1	0,0	22,2	6,3	14,3	42,1	0,0
26	6. 5-10. 5	20,8	8,8	14,8	45,4	0,0	23,7	7,6	15,7	42,0	0,3	27,5	7,2	17,3	41,0	0,0
27	11. 5-15. 5	23,6	10,4	17,0	37,7	0,0	25,2	12,1	18,7	40,0	0,0	28,2	10,6	19,4	31,7	5,8
28	16. 5-20. 5	18,9	8,4	13,3	31,7	0,0	19,5	7,4	13,5	34,0	0,0	21,1	9,5	15,3	36,2	2,2
29	21. 5-25. 5	18,2	8,7	13,5	20,4	2,5	18,8	6,7	12,7	34,2	0,2	25,3	9,1	17,2	44,4	0,0
30	26. 5-30. 5	16,7	3,1	9,9	34,7	4,0	15,5	5,0	10,3	37,1	0,0	17,7	5,9	11,8	28,6	0,0
31	31. 5- 4. 6	17,8	4,4	11,1	39,6	0,0	18,9	1,8	10,3	43,0	0,0	22,0	3,4	12,7	37,5	0,0
32	5. 6- 9. 6	22,3	10,9	16,6	42,5	0,0	24,9	7,1	16,0	38,0	0,0	26,0	7,8	16,9	37,3	0,0
33	10. 6-14. 6	20,8	7,9	14,3	36,3	0,0	20,8	7,2	14,0	38,6	3,1	24,6	8,9	16,7	37,4	1,5
34	15. 6-19. 6	21,2	8,5	14,9	38,7	0,0	20,8	5,1	12,9	46,5	0,0	19,7	7,0	13,3	29,8	0,0
35	20. 6-24. 6	18,7	6,6	12,7	42,5	0,0	19,5	3,1	11,3	44,7	0,0	25,8	7,5	16,7	44,0	0,0
36	25. 6-29. 6	20,6	6,2	13,4	41,9	0,0	21,2	7,1	14,1	41,7	0,2	26,3	9,0	17,7	39,5	0,0
37	30. 6- 4. 7	19,6	10,1	14,9	39,2	0,3	16,4	9,1	12,7	24,1	3,9	19,0	12,5	15,7	10,8	21,1
38	5. 7- 9. 7	13,9	3,7	8,8	32,3	2,6	16,1	0,3	8,2	47,0	0,0	20,5	7,6	14,1	39,8	0,0
39	10. 7-14. 7	18,6	5,6	12,1	41,8	0,0	20,1	3,0	11,5	45,2	0,0	23,6	7,3	15,5	35,5	0,0
40	15. 7-19. 7	22,9	10,1	16,5	45,0	0,0	22,2	8,0	15,1	48,4	0,0	20,4	9,7	15,1	26,9	0,0
41	20. 7-24. 7	21,4	9,4	15,4	40,4	0,0	21,2	5,3	13,3	47,3	0,0	26,5	10,0	18,3	40,4	0,0
42	25. 7-29. 7	15,1	5,1	10,1	32,9	6,2	15,2	5,4	10,3	25,8	3,3	19,4	9,0	14,2	38,3	5,0
43	30. 7- 3. 8	19,0	9,5	14,3	29,7	0,0	17,8	6,8	12,3	34,2	3,8	21,1	6,9	14,0	28,3	5,9
44	4. 8- 8. 8	11,9	6,0	8,9	18,5	25,9	14,5	5,2	9,9	27,5	0,0	20,5	9,4	14,9	38,7	0,0
45	9. 8-13. 8	17,4	3,9	10,7	36,1	2,5	17,9	3,5	10,7	38,9	6,8	19,4	5,8	12,6	37,2	9,0
46	14. 8-18. 8	22,2	7,5	14,9	42,4	0,0	21,9	7,1	14,5	49,2	0,0	23,4	6,1	14,7	38,9	0,0
47	19. 8-23. 8	16,0	5,8	10,9	33,0	14,5	17,8	4,3	11,1	48,4	12,3	21,9	7,3	14,6	40,1	0,0
48	24. 8-28. 8	24,4	10,7	17,5	48,8	6,7	26,8	12,8	19,8	50,3	0,0	23,3	9,2	16,3	42,1	0,0
49	29. 8- 2. 9	15,1	5,3	10,2	30,7	8,5	19,3	4,9	12,1	34,0	0,0	24,5	5,5	15,0	47,1	0,0
50	3. 9- 7. 9	25,4	9,9	17,7	40,6	0,0	25,0	7,5	16,3	48,0	0,1	19,7	8,5	14,1	29,5	0,8
51	8. 9-12. 9	27,8	12,7	20,3	48,0	6,4	29,1	10,2	19,7	50,5	0,0	25,9	6,8	16,3	38,3	0,0
52	13. 9-17. 9	12,3	4,7	8,5	26,2	2,3	14,7	5,2	9,9	39,4	9,0	20,2	8,0	14,1	44,4	7,0
53	18. 9-22. 9	20,1	6,7	13,4	37,9	0,7	22,8	6,8	14,8	46,1	0,0	21,7	8,8	15,3	45,7	1,2
54	23. 9-27. 9	16,7	3,0	9,9	37,8	3,0	17,6	4,5	11,1	41,5	0,0	20,6	5,5	13,1	44,0	0,3
55	28. 9- 2.10	16,9	7,2	12,1	21,6	0,0	22,3	6,6	14,5	51,9	0,0	28,3	10,1	19,2	49,7	0,0
56	3.10- 7.10	23,9	7,9	15,9	50,2	0,0	25,1	8,7	16,9	52,0	0,3	22,5	9,7	16,1	50,2	3,4
57	8.10-12.10	20,3	6,8	13,5	40,3	1,1	23,8	6,4	15,1	54,7	0,0	24,6	7,7	16,1	51,5	0,0
58	13.10-17.10	20,5	7,3	13,9	34,9	7,0	24,6	10,7	17,7	42,8	0,0	29,8	13,2	21,5	53,4	0,0
59	18.10-22.10	27,3	14,5	20,9	36,9	40,9	28,8	16,4	22,6	38,0	46,6	34,0	17,3	26,7	55,3	0,0
60	23.10-27.10	25,3	13,3	19,3	38,1	8,4	26,9	15,8	20,3	48,5	9,5	25,1	13,2	19,1	33,6	0,0
61	28.10- 1.11	22,9	10,5	16,7	34,4	2,8	28,1	12,5	20,3	59,9	0,0	24,2	9,7	16,9	52,1	0,0
62	2.11- 6.11	19,2	8,5	13,9	31,8	6,4	23,6	11,0	17,3	47,9	0,0	23,3	9,6	16,5	52,7	1,0
63	7.11-11.11	20,5	10,4	15,5	40,7	8,0	26,1	11,5	18,8	53,6	0,0	27,8	10,4	19,1	54,6	0,0
64	12.11-16.11	22,1	8,5	15,3	41,9	0,0	26,3	9,9	19,1	62,3	0,0	36,1	14,1	25,1	60,3	0,0
65	17.11-21.11	21,0	13,0	17,0	23,9	29,3	30,3	15,9	23,1	50,6	0,9	33,2	13,1	23,1	59,4	0,0
66	22.11-26.11	23,2	14,0	18,6	23,3	38,0	27,5	15,5	21,5	41,4	1,2	27,9	18,9	23,4	42,3	1,0
67	27.11- 1.12	21,1	11,0	16,1	42,7	17,2	28,0	13,2	20,6	59,3	0,6	29,5	15,6	22,5	55,9	0,0
68	2.12- 6.12	22,8	12,2	17,5	27,0	45,4	25,5	13,0	19,3	45,8	18,6	26,8	16,5	20,7	35,0	25,0
69	7.12-11.12	21,7	9,8	15,7	40,9	2,0	28,7	12,1	20,4	62,0	0,0	30,4	13,3	21,9	52,9	0,0
70	12.12-16.12	25,2	11,8	18,5	47,3	1,6	31,6	15,7	23,7	61,1	0,0	29,5	13,7	21,6	60,3	0,0
71	17.12-21.12	22,6	13,2	17,9	37,3	9,2	31,8	16,0	23,9	54,4	0,0	28,9	14,1	21,5	51,4	0,0
72	22.12-26.12	22,0	14,6	18,3	27,3	48,8	27,9	16,3	22,1	40,3	11,7	30,0	15,6	22,8	52,9	0,0
73	27.12-31.12	25,2	15,6	20,4	27,8	16,0	33,6	17,0	25,3	59,0	1,4	31,7	15,1	23,4	59,3	0,0

TABEL VI

GEMIDDELDES VAN DAAGLIKSE MAKSIMUM (TX) MINIMUM (TN) EN GEMIDDELDE (TM) TEMPERATURE EN TOTALE VAN SONSKYNURE (SS) EN REËNVAL (R) VIR ELKE PENTADE

TABLE VI

AVERAGES OF DAILY MAXIMUM (TX) MINIMUM (TN) AND MEAN (TM) TEMPERATURES AND TOTALS OF SUNSHINE HOURS (SS) AND RAINFALL (R) FOR EVERY PENTADE

PT NO	DATUMS/DATES 1973	QUEENSTOWN – TNK*** 123/654 31°54'S 26°52'E H1065M					UMTATA*** 127/485 31°35'S 28°47'E H 684M					CALVINIA – TNK 134/478 31°28'S 19°46'E H 980M				
		TX °C	TN °C	TM °C	SS L/H	R MM	TX °C	TN °C	TM °C	SS U/H	R MM	TX °C	TN °C	TM °C	SS U/H	R MM
1	1– 5– 1	34,9	15,5	25,0	52,5	20,8	31,1	17,3	24,2	34,7	10,7	31,5	11,0	21,3	59,1	0,0
2	6– 10– 1	29,2	15,0	22,1	47,2	2,0	24,5	15,9	20,2	24,0	8,7	28,0	12,2	20,1	54,4	0,0
3	11– 15– 1	27,1	13,0	20,1	50,5	0,0	23,8	13,4	18,6	29,2	0,5	30,8	12,3	21,5	58,7	0,0
4	16– 20– 1	32,9	13,7	23,3	50,9	1,6	29,4	14,7	22,1	37,6	2,1	33,7	13,8	23,7	59,1	0,0
5	21– 25– 1	32,3	15,5	23,9	46,2	1,7	28,6	17,9	23,3	18,1	1,1	29,9	11,2	20,5	58,7	0,0
6	26– 30– 1	30,2	12,4	21,3	36,5	2,0	30,4	14,9	22,7	34,1	17,7	30,1	12,6	21,3	58,2	0,0
7	31– 4– 2	25,3	11,3	18,3	33,0	5,5	24,0	13,0	18,5	29,4	5,5	30,6	–	–	50,4	0,0
8	5– 9– 2	27,8	12,7	20,3	44,8	5,0	28,9	15,2	22,1	36,3	4,9	32,5	–	–	49,7	0,0
9	10– 14– 2	30,5	16,8	23,7	41,8	20,1	28,8	14,7	21,7	22,0	18,7	30,3	–	–	55,1	0,0
10	15– 19– 2	29,0	18,0	23,5	19,8	60,0	29,7	16,9	24,3	19,8	79,7	31,3	–	–	40,9	0,7
11	20– 24– 2	22,6	13,8	18,2	19,1	12,4	23,3	14,5	18,9	22,3	82,4	29,5	–	–	46,7	6,5
12	25– 1– 3	28,4	13,9	21,1	39,1	9,0	–	14,7	–	38,1	8,7	30,8			49,5	0,0
13	2– 6– 3	26,3	14,3	21,3	49,8	0,0	–	16,1	–	28,7	2,9	31,8	–	–	53,1	0,0
14	7– 11– 3	27,2	15,8	21,5	35,1	24,0	–	17,1	–	23,9	7,1	31,9	–	–	51,1	0,0
15	12– 16– 3	28,0	14,0	21,0	34,7	0,4	–	15,9	–	31,2	1,3	28,9	–	–	46,0	3,1
16	17– 21– 3	25,8	15,9	20,9	26,2	23,0	–	16,7	–	35,5	70,1	25,7	–	–	30,3	34,2
17	22– 26– 3	28,3	16,5	22,4	44,6	9,0	–	16,7	–	31,5	1,2	31,2	–	–	50,7	0,0
18	27– 31– 3	22,7	13,1	17,9	23,8	6,3	–	14,9	–	17,8	22,2	28,7	–	–	50,7	4,3
19	1– 5– 4	24,2	13,9	19,1	38,6	42,5	–	14,5	–	16,1	17,6	28,2	13,5	20,9	48,2	3,1
20	6– 10– 4	20,1	11,3	15,7	26,3	0,3	–	13,1	–	5,0	0,2	26,1	10,6	18,3	47,4	0,0
21	11– 15– 4	20,3	9,7	15,0	27,9	6,0	–	12,0	–	28,5	2,3	25,4	8,4	16,9	51,1	0,0
22	16– 20– 4	21,2	9,8	15,5	29,7	0,8	–	9,7	–	39,2	20,0	26,8	13,4	20,1	47,8	2,4
23	21– 25– 4	25,1	7,7	16,4	47,0	0,0	–		–	43,7	0,0	28,4	16,9	22,7	38,6	1,2
24	26– 30– 4	25,1	9,2	17,1	46,5	8,0	–	9,3	–	41,2	0,0	27,4	12,9	20,1	39,0	0,0
25	1– 5– 5	15,2	4,0	9,6	41,9	1,7	17,8	5,9	11,9	21,3	0,0	17,1	2,0	9,5	42,9	0,0
26	6– 10– 5	23,1	5,6	14,3	46,6	0,0	23,2	6,7	14,9	22,5	0,0	26,0	6,4	16,2	43,5	0,0
27	11– 15– 5	23,7	3,6	13,7	39,9	2,5	25,7	7,2	16,5	23,7	0,9	23,5	8,4	15,9	33,8	0,5
28	16– 20– 5	19,4	4,7	12,1	34,4	0,0	20,7	6,5	13,6	18,1	0,0	20,1	4,6	12,3	32,8	0,5
29	21– 25– 5	17,7	6,6	12,1	22,5	8,0	20,1	7,8	13,9	2,9	3,9	20,3	4,9	12,6	35,9	0,8
30	26– 30– 5	16,2	3,0	9,6	38,2	0,5	19,4	3,5	11,5	15,1	0,1	13,1	2,3	7,7	25,3	0,9
31	31– 5– 6	17,6	0,1	8,9	37,4	0,0	–	0,1	–	26,6	0,0	18,1	0,8	9,5	40,2	0,0
32	5– 9– 6	22,9	2,1	12,5	42,3	0,0	–	4,3	–	34,6	0,0	22,9	7,3	15,1	27,5	0,5
33	10– 14– 6	19,2	5,7	12,5	34,9	0,2	–	4,1	–	26,3	0,0	18,4	7,2	12,8	33,6	14,3
34	15– 19– 6	20,9	7,1	14,0	41,3	0,0	–	3,7	–	36,9	0,0	19,2	2,3	10,7	30,9	0,0
35	20– 24– 6	18,2	–0,3	8,9	44,9	0,0	–	–0,7	–	35,5	0,0	19,7	5,3	12,5	36,1	0,0
36	25– 29– 6	19,0	2,3	10,7	42,1	0,6	–	4,0	–	39,0	0,0	20,9	8,9	14,9	36,9	0,0
37	30– 4– 7	18,8	8,7	13,7	36,2	0,0	–	5,7	–	31,8	0,0	13,5	7,1	10,3	11,7	47,1
38	5– 9– 7	14,6	–1,8	6,4	35,1	0,0	16,8	1,5	9,1	22,6	2,5	16,3	4,0	10,1	38,6	0,0
39	10– 14– 7	19,0	–1,6	8,7	45,0	0,0	20,8	–0,5	10,1	35,7	0,0	19,5	5,1	12,3	34,5	6,5
40	15– 19– 7	21,2	0,6	14,9	47,1	0,0	27,1	1,2	14,1	40,6	0,0	18,5	4,0	11,3	40,1	0,0
41	20– 24– 7	20,2	1,6	10,9	41,8	0,0	22,7	3,1	12,9	29,6	0,0	20,8	5,7	13,3	40,0	0,0
42	25– 29– 7	14,1	4,0	9,1	30,7	5,5	17,9	2,9	10,4	17,2	16,4	13,9	5,4	9,7	26,3	11,5
43	30– 3– 8	18,3	7,1	12,7	28,9	2,0	21,5	5,0	13,3	29,2	2,5	14,9	4,7	9,8	23,0	11,0
44	4– 8– 8	12,5	4,7	8,6	17,3	5,1	15,5	6,4	10,9	25,2	5,5	16,8	3,1	9,9	43,4	0,0
45	9– 13– 8	16,2	1,6	8,9	37,8	6,5	18,7	0,9	9,8	28,2	0,5	15,0	2,0	8,5	29,8	17,9
46	14– 18– 8	21,4	5,6	13,5	49,1	0,0	23,8	2,8	13,3	40,6	0,0	20,7	4,3	12,5	44,6	1,0
47	19– 23– 8	15,7	2,8	9,3	38,4	22,0	19,7	6,3	13,0	37,0	14,0	17,0	3,4	10,2	45,1	5,3
48	24– 28– 8	25,1	4,0	14,5	51,9	0,6	27,7	8,5	17,1	48,9	1,6	24,1	9,8	16,9	45,9	0,0
49	29– 2– 9	17,8	3,6	10,7	33,4	1,1	17,5	7,4	12,5	29,2	14,3	22,4	3,6	13,0	51,0	0,0
50	3– 7– 9	26,0	7,5	16,7	45,4	0,0	27,9	7,8	17,9	35,5	0,0	18,8	4,0	11,4	42,5	0,9
51	8– 12– 9	28,2	4,3	16,3	54,3	0,1	30,1	6,8	18,5	0,0	0,0	26,6	4,6	15,6	47,3	0,4
52	13– 17– 9	14,6	3,8	9,2	33,0	1,7	17,5	6,7	12,1	42,6	5,6	15,0	2,5	8,7	38,1	1,6
53	18– 22– 9	23,7	8,9	15,3	38,8	0,0	22,0	5,4	13,7	39,5	0,0	20,2	5,5	12,9	45,5	0,7
54	23– 27– 9	17,8	2,7	10,3	44,5	0,8	20,3	4,1	12,2	37,8	2,6	16,8	1,5	9,1	47,7	2,0
55	28– 2–10	16,4	7,1	11,7	20,7	2,0	16,8	9,1	12,9	11,5	24,4	24,5	5,9	15,2	51,9	0,0
56	3–10– 7–10	25,8	8,1	16,9	55,5	0,0	23,8	9,7	16,7	46,8	0,0	21,3	5,9	13,6	49,3	2,2
57	8–10–12–10	23,2	6,2	14,7	44,1	0,0	21,1	9,1	15,1	31,9	3,6	23,6	3,8	13,7	49,7	0,0
58	13–10–17–10	22,9	6,8	14,9	40,7	0,0	21,3	7,9	14,6	29,2	8,8	26,1	8,9	17,5	52,0	0,0
59	18–10–22–10	28,5	12,9	20,7	44,5	15,5	28,9	12,3	20,6	43,0	3,7	30,3	15,7	23,0	42,1	4,2
60	23–10–27–10	30,5	13,6	22,1	50,1	2,3	29,5	15,9	22,7	38,8	0,5	26,9	11,2	19,1	54,9	0,0
61	28–10– 1–11	28,7	13,1	20,9	44,3	11,5	25,3	14,6	19,9	28,7	14,5	25,6	6,7	16,1	55,6	0,0
62	2–11– 6–11	23,4	8,5	15,9	47,1	0,6	21,4	11,1	16,3	31,2	16,8	23,7	7,0	15,3	53,9	0,0
63	7–11–11–11	25,8	11,0	18,4	47,1	2,5	25,2	13,2	19,2	41,9	0,0	27,2	9,0	18,1	54,9	0,0
64	12–11–16–11	25,5	8,8	17,1	57,6	0,0	24,8	9,4	16,7	44,6	0,0	30,7	14,2	22,5	57,4	0,0
65	17–11–21–11	25,6	12,9	19,3	26,2	16,0	24,7	12,2	18,5	23,4	67,0	33,4	14,7	24,1	59,0	0,0
66	22–11–26–11	26,3	13,9	20,1	43,2	19,7	25,1	13,4	19,3	25,4	8,9	27,6	13,9	20,7	52,6	0,0
67	27–11– 1–12	26,4	12,0	19,2	49,7	36,0	24,1	14,0	19,1	34,5	11,5	27,9	11,9	19,9	58,2	0,0
68	2–12– 6–12	25,3	12,2	18,7	49,1	9,2	24,2	12,7	18,5	26,3	11,9	22,2	11,8	17,0	39,1	15,6
69	7–12–11–12	24,4	9,9	17,1	42,4	2,4	23,1	11,5	17,3	39,8	8,3	27,5	11,0	19,3	58,0	0,0
70	12–12–16–12	29,3	11,6	20,5	57,8	3,6	26,5	13,5	20,0	38,0	0,0	30,2	12,3	21,3	60,3	0,0
71	17–12–21–12	28,2	13,5	20,9	55,5	0,7	27,1	15,7	21,4	40,6	0,2	31,1	13,4	22,3	52,4	8,3
72	22–12–26–12	23,7	15,1	19,4	30,7	48,7	24,9	16,4	20,7	21,2	64,0	28,2	13,8	20,9	46,0	7,5
73	27–12–31–12	29,0	15,3	22,1	24,5	13,0	27,1	16,6	21,9	27,4	16,5	32,4	16,2	24,3	57,9	0,0

***Stasie verskuif; kyk na bl. XX/Station shifted; see p. XX

TABEL VI

GEMIDDELDES VAN DAAGLIKSE MAKSIMUM (TX) MINIMUM (TN) EN GEMIDDELDE (TM) TEMPERATURE EN TOTALE VAN SONSKYNURE (SS) EN REËNVAL (R) VIR ELKE PENTADE

TABLE VI

AVERAGES OF DAILY MAXIMUM (TX) MINIMUM (TN) AND MEAN (TM) TEMPERATURES AND TOTALS OF SUNSHINE HOURS (SS) AND RAINFALL (R) FOR EVERY PENTADE

		GREYTFONTEIN II – AGR 145/ 59A 31°29'S H1270M 25°02'E					DE AAR – TNK*** 170/ 10 30°40'S H1258M 24°01'E					ALIWAL NORTH – TNK*** 175/371 30°41'S H1310M 26°43'E				
PT NO	DATUMS/DATES 1 9 7 3	TX °C	TN °C	TM °C	SS U/H	R MM	TX °C	TN °C	TM °C	SS U/H	R MM	TX °C	TN °C	TM °C	SS U/H	R MM
1	1- 1- 5. 1	34,8	13,4	24,1	64,1	2,8	34,9	16,5	25,7	51,9	0,5	33,8	16,2	25,0	46,2	16,0
2	6- 1-10. 1	30,2	12,2	21,2	57,3	0,0	31,4	14,8	23,1	55,0	0,0	31,3	15,0	23,1	53,5	5,0
3	11- 1-15. 1	28,2	8,5	18,3	61,8	0,0	30,5	12,5	21,5	56,4	0,0	30,5	11,8	21,1	59,7	0,0
4	16- 1-20. 1	34,3	13,2	23,7	66,2	0,0	36,1	17,5	26,8	59,6	0,0	34,9	16,0	25,5	56,4	3,5
5	21- 1-25. 1	34,3	15,4	24,9	60,5	0,0	34,3	16,8	25,5	56,7	0,0	34,6	16,0	25,3	56,3	6,2
6	26- 1-30. 1	30,4	11,4	20,9	58,8	0,0	32,0	14,5	23,3	56,9	0,0	32,6	13,4	23,0	59,3	0,0
7	31- 1- 4. 2	26,8	10,0	18,4	46,2	0,3	29,1	13,9	21,5	43,9	0,0	27,0	11,7	19,3	43,3	18,5
8	5- 2- 9. 2	27,8	11,0	19,4	48,8	14,7	31,1	14,7	22,9	44,7	5,9	27,8	11,2	19,5	38,0	14,0
9	10- 2-14. 2	32,6	15,5	24,1	55,2	0,0	33,3	16,0	24,7	57,7	0,0	32,4	15,1	23,7	48,5	0,0
10	15- 2-19. 2	27,9	15,9	21,9	30,5	62,2	28,7	17,5	23,1	30,1	71,1	28,8	16,3	22,5	33,2	31,3
11	20- 2-24. 2	23,5	12,9	18,2	30,9	12,0	25,1	14,8	19,9	30,3	0,4	24,6	13,4	19,0	24,3	17,9
12	25- 2- 1. 3	28,8	12,3	20,5	52,2	0,7	30,2	15,2	22,7	51,4	0,6	28,8	12,6	20,7	44,8	0,3
13	2- 3- 6. 3	29,6	10,7	20,1	55,1	0,0	30,5	13,0	21,7	58,4	0,0	30,9	11,4	21,1	56,1	0,0
14	7- 3-11. 3	28,8	14,0	21,4	48,2	0,6	30,3	15,5	22,9	54,8	0,8	30,0	14,4	22,2	49,3	37,6
15	12- 3-16. 3	29,9	13,1	21,5	52,6	0,0	31,8	13,8	22,8	57,9	0,0	32,1	12,9	22,5	51,2	0,0
16	17- 3-21. 3	22,6	13,4	18,0	22,8	72,6	23,0	14,5	18,7	26,3	51,0	26,7	13,9	20,3	25,4	13,1
17	22- 3-26. 3	27,8	12,5	20,1	46,1	2,3	28,0	13,9	20,9	46,6	0,0	30,0	12,1	21,1	42,2	1,2
18	27- 3-31. 3	23,0	12,5	17,7	30,4	8,4	24,4	12,4	18,4	37,5	2,2	25,4	11,7	18,5	36,6	14,7
19	1- 4- 5. 4	23,4	12,1	17,7	39,7	4,3	23,2	11,9	17,5	43,4	17,3	24,9	12,5	18,7	30,7	16,2
20	6- 4-10. 4	18,6	7,6	13,1	25,7	1,2	20,0	9,7	14,9	37,5	8,5	22,2	9,1	15,7	34,3	5,5
21	11- 4-15. 4	20,6	6,3	13,5	48,1	0,0	22,0	7,5	14,7	51,2	0,0	23,3	6,6	14,9	49,1	0,1
22	16- 4-20. 4	19,5	7,6	13,5	31,7	8,9	20,1	8,9	14,5	39,4	23,5	21,7	8,0	14,9	32,3	9,5
23	21- 4-25. 4	23,1	7,6	15,3	44,6	0,0	22,8	8,2	15,5	41,8	0,0	23,7	6,3	15,0	46,3	0,0
24	26- 4-30. 4	23,4	6,2	14,8	50,4	9,7	23,3	8,1	15,7	47,1	6,0	24,3	4,3	14,3	46,1	3,0
25	1- 5- 5. 5	13,4	1,7	7,5	46,9	0,0	13,8	1,1	7,5	49,6	0,0	16,2	1,0	8,6	43,7	0,0
26	6- 5-10. 5	22,4	3,3	12,9	47,1	0,8	23,1	4,3	13,7	46,7	0,0	24,5	0,5	12,5	48,6	0,0
27	11- 5-15. 5	22,1	3,6	12,9	42,8	0,0	22,1	4,8	13,5	44,8	0,2	23,2	1,1	12,1	39,3	0,8
28	16- 5-20. 5	17,7	1,3	9,5	35,4	0,0	18,7	2,8	10,7	40,7	0,0	20,9	2,3	11,6	39,3	0,0
29	21- 5-25. 5	16,1	4,5	10,3	28,7	26,2	18,7	6,2	12,5	38,1	10,2	17,8	5,0	11,4	24,0	28,7
30	26- 5-30. 5	14,1	0,5	7,3	41,1	0,0	14,7	0,9	7,8	27,7	0,0	15,5	0,9	8,2	34,6	0,0
31	31- 5- 4. 6	15,6	-2,2	6,7	40,3	0,0	16,4	-2,1	7,1	40,5	0,0	17,6	-3,4	7,1	36,8	0,0
32	5- 6- 9. 6	21,1	1,4	11,3	42,8	0,0	21,8	2,5	12,1	40,4	0,0	22,9	0,4	11,7	43,9	0,0
33	10- 6-14. 6	17,3	3,9	10,6	39,9	0,1	17,6	4,5	11,1	39,6	0,0	18,3	2,0	10,1	32,4	0,0
34	15- 6-19. 6	19,1	3,1	11,1	46,6	0,0	19,0	2,0	10,5	44,9	0,0	19,8	-1,6	9,1	43,7	0,0
35	20- 6-24. 6	17,0	-2,8	7,1	46,2	0,0	17,5	-1,2	8,1	38,6	0,0	18,6	-3,8	7,4	44,8	0,0
36	25- 6-29. 6	16,7	-0,1	8,3	37,8	0,0	17,1	0,4	8,7	36,7	0,0	18,3	-3,7	7,3	41,9	0,0
37	30- 6- 4. 7	15,7	5,3	10,5	34,9	0,9	-	5,0	-	31,9	8,0	17,7	1,4	9,5	33,5	0,0
38	5- 7- 9. 7	13,8	-4,0	4,9	46,1	0,0	-	-0,7	-	-	0,0	15,7	-3,6	6,1	44,9	0,0
39	10- 7-14. 7	17,1	-2,3	7,4	46,5	0,2	-	0,5	-	-	0,0	17,9	-5,0	6,5	45,1	0,0
40	15- 7-19. 7	18,9	3,3	11,1	48,8	0,0	-	0,7	-	35,3	0,0	20,6	-1,9	9,3	47,5	0,0
41	20- 7-24. 7	18,8	-1,6	8,6	46,7	0,0	-	1,2	-	-	0,0	20,4	-3,7	8,3	43,9	0,0
42	25- 7-29. 7	13,7	1,6	7,7	26,3	4,6	-	0,8	-	-	0,0	15,9	0,1	8,0	29,3	0,0
43	30- 7- 3. 8	15,7	4,9	10,3	34,2	26,6	-	4,2	-	-	21,5	16,9	3,6	10,3	27,3	10,0
44	4- 8- 8. 8	13,0	2,7	7,9	21,6	0,0	14,4	2,0	8,2	-	0,2	14,3	2,1	8,2	25,7	4,5
45	9- 8-13. 8	14,9	-0,6	7,1	40,5	1,3	14,2	-1,7	6,3	-	2,0	14,4	-2,4	6,0	29,2	3,0
46	14- 8-18. 8	20,1	0,7	10,4	51,2	0,0	21,0	1,4	11,2	50,0	0,0	21,6	0,8	11,3	47,9	0,0
47	19- 8-23. 8	15,5	1,3	8,4	38,6	2,9	16,6	2,9	9,7	48,0	2,6	16,9	1,4	9,1	41,9	0,0
48	24- 8-28. 8	23,8	3,9	13,9	52,8	0,0	24,0	3,9	13,9	-	0,0	23,8	-0,2	11,8	51,7	0,0
49	29- 8- 2. 9	18,5	1,6	10,1	35,6	0,0	19,7	3,1	11,4	-	0,0	22,0	1,8	11,9	50,2	0,0
50	3- 9- 7. 9	24,4	4,7	14,5	46,5	0,0	23,4	4,7	14,1	-	0,0	25,5	4,9	15,2	38,5	0,0
51	8- 9-12. 9	27,7	4,3	16,0	54,7	0,4	27,1	3,6	15,3	-	0,0	27,7	0,1	13,9	51,4	1,8
52	13- 9-17. 9	14,7	0,4	7,5	41,9	0,0	15,0	0,1	7,5	-	0,0	17,6	1,7	9,7	42,6	0,0
53	18- 9-22. 9	22,0	2,1	12,1	46,3	0,0	21,7	3,7	12,7	-	0,0	24,3	4,7	14,5	36,6	0,8
54	23- 9-27. 9	17,5	0,0	8,7	52,7	0,0	18,5	1,5	10,0	-	0,0	19,9	1,9	10,9	47,3	0,0
55	28- 9- 2.10	18,3	1,9	10,1	38,7	0,1	20,9	4,9	12,9	-	2,5	17,9	6,2	12,1	21,5	9,7
56	3.10- 7.10	24,4	5,2	14,8	57,7	0,0	24,0	5,1	14,5	-	0,0	25,1	4,2	14,7	52,8	0,0
57	8.10-12.10	23,9	0,8	12,3	56,7	0,0	25,3	4,4	14,9	-	0,0	25,5	5,5	15,5	51,0	0,0
58	13.10-17.10	24,0	7,0	15,5	50,2	0,0	25,4	8,9	17,1	-	0,0	25,4	7,7	16,5	46,2	0,0
59	18.10-22.10	27,9	12,6	20,3	44,0	8,5	26,8	12,5	19,7	-	3,2	28,5	12,9	20,7	23,9	9,0
60	23.10-27.10	28,3	11,0	19,7	50,1	5,3	28,1	11,9	20,0	-	1,6	29,2	12,3	20,7	46,3	3,4
61	28.10- 1.11	30,0	8,1	19,1	53,7	0,1	-	-	-	-	0,0	31,1	12,4	21,7	50,4	5,0
62	2.11- 6.11	24,5	6,0	15,3	56,0	0,0	-	-	-	-	-	25,8	9,0	17,4	45,8	0,0
63	7.11-11.11	25,6	7,7	16,7	61,6	0,0	-	-	-	-	-	26,4	10,9	18,7	55,3	0,0
64	12.11-16.11	25,9	5,3	15,6	64,2	0,0	-	-	-	-	-	27,5	8,5	18,0	57,1	0,0
65	17.11-21.11	28,1	11,4	19,7	38,7	5,6	-	-	-	-	-	30,5	12,1	21,3	36,4	29,4
66	22.11-26.11	27,4	12,3	19,9	45,4	6,6	-	-	-	-	-	27,6	13,1	20,3	44,2	7,3
67	27.11- 1.12	27,4	9,1	18,3	61,0	0,0	-	-	-	-	-	27,6	12,2	19,9	53,8	0,0
68	2.12- 6.12	25,0	10,7	17,9	45,6	17,1	-	-	-	-	-	-	-	-	-	-
69	7.12-11.12	26,2	7,6	16,9	59,7	0,0	-	-	-	-	-	-	-	-	-	-
70	12.12-16.12	30,7	12,4	21,5	58,6	0,0	-	-	-	-	-	-	-	-	-	-
71	17.12-21.12	30,2	10,9	20,5	55,4	0,1	-	-	-	-	-	-	-	-	-	-
72	22.12-26.12	25,0	12,7	18,9	33,5	12,5	-	-	-	-	-	-	-	-	-	-
73	27.12-31.12	32,1	14,8	23,5	53,4	8,2	-	-	-	-	-	-	-	-	-	-

***Staale verskuif; kyk na bl. XX/Station shifted; see p. XX

TABEL VI

GEMIDDELDES VAN DAAGLIKSE MAKSIMUM (TX) MINIMUM (TN) EN GEMIDDELDE (TM) TEMPERATURE EN TOTALE VAN SONSKYNURE (SS) EN REËNVAL (R) VIR ELKE PENTADE

TABLE VI

AVERAGES OF DAILY MAXIMUM (TX) MINIMUM (TN) AND MEAN (TM) TEMPERATURES AND TOTALS OF SUNSHINE HOURS (SS) AND RAINFALL (R) FOR EVERY PENTADE

		QUEENSTOWN - TNK*** 123/654 31°54'S H1065M 26°52'E					UMTATA*** 127/485 31°35'S H 684M 28°47'E					CALVINIA - TNK 134/478 31°28'S H 980M 19°46'E				
PT NO	DATUMS/DATES L 9 7 3	TX °C	TN °C	TM °C	SS U/H	R MM	TX °C	TN °C	TM °C	SS U/H	R MM	TX °C	TN °C	TM °C	SS U/H	R MM
1	1- 5. 1	34,5	15,5	25,0	52,5	20,8	31,1	17,3	24,2	34,7	10,7	31,5	11,0	21,3	59,1	0,0
2	6. 1-10. 1	29,2	15,0	22,1	47,2	2,0	24,5	15,9	20,2	24,0	8,7	28,0	12,2	20,1	54,4	0,0
3	11. 1-15. 1	27,1	13,0	20,1	50,5	0,0	23,8	13,4	18,6	29,2	0,5	30,8	12,3	21,5	58,7	0,0
4	16. 1-20. 1	32,9	13,7	23,3	50,9	1,6	29,4	14,7	22,1	37,8	2,1	33,7	13,8	23,7	59,1	0,0
5	21. 1-25. 1	32,3	15,5	23,9	46,2	1,7	28,6	17,9	23,3	18,1	1,1	29,9	11,2	20,5	58,7	0,0
6	26. 1-30. 1	30,2	12,4	21,3	36,5	2,0	30,4	14,9	22,7	34,1	17,7	30,1	12,6	21,3	58,2	0,0
7	31. 1- 4. 2	25,3	11,3	18,3	33,0	5,5	24,0	13,0	18,5	29,4	5,5	30,6	-	-	50,4	0,0
8	5. 2- 9. 2	27,8	12,7	20,3	44,8	5,0	28,9	15,2	22,1	36,3	4,9	32,5	-	-	49,7	0,0
9	10. 2-14. 2	30,5	16,8	23,7	41,8	20,1	28,8	14,7	21,7	22,0	18,7	30,3	-	-	55,1	0,0
10	15. 2-19. 2	29,0	18,0	23,5	19,8	60,0	29,7	18,9	24,3	19,8	79,7	31,3	-	-	40,9	0,7
11	20. 2-24. 2	22,6	13,8	18,2	19,1	12,4	23,3	14,5	18,9	22,3	82,4	29,5	-	-	46,1	6,5
12	25. 2- 1. 3	28,4	13,9	21,1	39,1	9,0	-	14,7	-	38,1	8,7	30,8			49,5	0,0
13	2. 3- 4. 3	28,3	14,3	21,3	49,8	0,0	-	16,1	-	28,7	2,9	31,8	-	-	53,1	0,0
14	7. 3-11. 3	27,2	15,8	21,5	35,1	24,0	-	17,1	-	23,9	7,1	31,9	-	-	51,1	0,0
15	12. 3-16. 3	28,0	14,0	21,0	34,7	0,4	-	15,9	-	31,2	1,3	28,9	-	-	46,0	3,1
16	17. 3-21. 3	25,8	15,9	20,9	26,2	23,0	-	16,7	-	35,5	70,1	25,7	-	-	30,7	74,2
17	22. 3-26. 3	28,3	16,5	22,4	44,6	9,0	-	16,7	-	31,5	1,2	31,2	-	-	50,7	0,0
18	27. 3-31. 3	22,7	13,1	17,9	23,8	6,3	-	14,9	-	17,8	22,2	28,7	-	-	50,7	4,3
19	1. 4- 5. 4	24,2	13,9	19,1	38,6	42,5	-	14,5	-	16,1	17,6	26,2	13,5	20,9	48,2	3,1
20	6. 4-10. 4	20,1	11,3	15,7	26,3	0,3	-	13,1	-	5,0	0,2	26,1	10,6	18,3	47,4	0,0
21	11. 4-15. 4	20,3	9,7	15,0	27,9	6,0	-	12,0	-	28,5	2,3	25,4	8,4	16,9	51,1	0,0
22	16. 4-20. 4	21,2	9,8	15,5	29,7	0,8	-	9,7	-	39,2	20,0	26,8	13,4	20,1	47,8	2,4
23	21. 4-25. 4	25,1	7,7	16,4	47,0	0,0	-		-	43,7	0,0	28,4	16,9	22,7	38,6	1,2
24	26. 4-30. 4	25,1	9,2	17,1	46,5	8,0	-	9,3	-	41,2	0,0	27,4	12,9	20,1	39,0	0,0
25	1. 5- 5. 5	19,2	4,0	9,6	41,9	1,7	17,8	5,9	11,9	21,3	0,0	17,1	2,0	9,5	42,9	0,0
26	6. 5-10. 5	23,1	5,6	14,3	46,6	0,0	23,2	6,7	14,9	22,5	0,0	26,0	6,4	16,2	43,5	0,0
27	11. 5-15. 5	23,7	3,6	13,7	39,9	2,5	25,7	7,2	16,5	23,7	0,9	23,5	8,4	15,9	33,8	0,5
28	16. 5-20. 5	19,4	4,7	12,1	34,4	0,0	20,7	6,5	13,6	18,1	0,0	20,1	4,6	12,3	32,6	0,5
29	21. 5-25. 5	17,7	6,6	12,1	22,5	8,0	20,1	7,8	13,9	2,9	3,9	20,3	4,9	12,6	35,9	0,8
30	26. 5-30. 5	16,2	3,0	9,6	38,2	0,5	19,4	3,5	11,5	15,1	0,1	13,1	2,3	7,7	25,3	0,9
31	31. 5- 4. 6	17,6	0,1	8,9	37,4	0,0	-	0,1	-	26,6	0,0	18,1	0,8	9,5	40,2	0,0
32	5. 6- 9. 6	22,9	2,1	12,5	42,3	0,0	-	4,3	-	34,6	0,0	22,9	7,3	15,1	27,5	0,5
33	10. 6-14. 6	19,2	5,7	12,5	34,9	0,2	-	4,1	-	26,3	0,0	18,4	7,2	12,8	33,6	14,3
34	15. 6-19. 6	20,9	2,1	14,0	41,3	0,0	-	3,7	-	36,9	0,0	19,2	2,3	10,7	30,9	0,0
35	20. 6-24. 6	18,2	-0,3	8,9	44,9	0,0	-	-0,7	-	35,5	0,0	19,7	5,3	12,5	36,1	0,0
36	25. 6-29. 6	19,0	2,3	10,7	42,1	0,0	-	4,0	-	39,0	0,0	20,9	8,9	14,9	38,9	0,0
37	30. 6- 4. 7	18,8	8,7	13,7	36,2	0,0	-	5,7	-	31,8	0,0	13,5	7,1	10,3	11,7	47,1
38	5. 7- 9. 7	14,6	-1,8	6,4	35,1	0,0	16,8	1,5	9,1	22,6	2,5	16,3	4,0	10,1	38,6	0,0
39	10. 7-14. 7	19,0	-1,6	8,7	45,0	0,0	20,8	-0,5	10,1	35,7	0,0	19,5	5,1	12,3	34,5	6,5
40	15. 7-19. 7	21,2	8,6	14,9	47,1	0,0	27,1	1,2	14,1	40,6	0,0	18,5	4,0	11,3	40,1	0,0
41	20. 7-24. 7	20,2	1,6	10,9	41,8	0,0	22,7	3,1	12,9	29,6	0,0	20,8	5,7	13,3	40,0	0,0
42	25. 7-29. 7	14,1	4,0	9,1	30,7	5,5	17,9	2,9	10,4	17,2	16,4	13,9	5,4	9,7	26,3	11,5
43	30. 7- 3. 8	18,3	7,1	12,7	28,9	2,0	21,5	5,0	13,3	29,2	2,5	14,9	4,7	9,8	23,0	11,0
44	4. 8- 8. 8	12,5	4,7	8,6	17,3	5,1	15,5	6,4	10,9	25,2	5,5	16,8	3,1	9,9	43,4	0,0
45	9. 8-13. 8	16,2	1,6	8,9	37,8	6,5	18,7	0,9	9,8	28,2	0,5	15,0	2,0	8,5	29,8	17,9
46	14. 8-18. 8	21,4	5,6	13,5	49,1	0,0	23,8	2,8	13,3	40,6	0,0	20,7	4,3	12,5	44,6	1,0
47	19. 8-23. 8	15,7	2,8	9,3	38,4	22,0	19,7	6,3	13,0	37,0	14,0	17,0	3,4	10,2	45,1	5,3
48	24. 8-28. 8	25,1	4,0	14,5	51,9	0,6	27,7	6,5	17,1	48,9	1,6	24,1	9,8	16,9	45,9	0,0
49	29. 8- 2. 9	17,8	3,6	10,7	33,4	1,1	17,5	7,4	12,5	29,2	14,3	22,4	3,6	13,0	51,0	0,0
50	3. 9- 7. 9	26,0	7,5	16,7	45,4	0,0	27,9	7,8	17,9	35,5	0,0	18,8	4,0	11,4	42,5	0,9
51	8. 9-12. 9	28,2	4,3	16,3	54,3	0,1	30,1	6,8	18,5	0,0	0,0	26,6	4,6	15,6	47,3	0,4
52	13. 9-17. 9	14,6	3,8	9,2	33,0	1,7	17,5	6,7	12,1	42,6	5,6	15,0	2,5	8,7	38,1	1,6
53	18. 9-22. 9	23,7	6,9	15,3	38,8	0,0	22,0	5,4	13,7	39,5	0,0	20,2	5,5	12,9	45,5	0,7
54	23. 9-27. 9	17,8	2,7	10,3	44,5	0,8	20,3	4,1	12,2	37,8	2,6	16,8	1,5	9,1	47,7	2,0
55	28. 9- 2.10	16,4	7,1	11,7	20,7	2,0	16,8	9,1	12,9	11,5	24,4	24,5	5,9	15,2	51,9	0,0
56	3.10- 7.10	25,8	8,1	16,9	55,5	0,0	23,8	9,7	16,7	46,8	0,0	21,3	5,9	13,6	49,3	2,2
57	8.10-12.10	23,2	6,2	14,7	44,1	0,0	21,1	9,1	15,1	31,9	3,6	23,6	3,8	13,7	49,7	0,0
58	13.10-17.10	22,9	6,8	14,9	40,7	0,0	21,3	7,9	14,6	29,2	8,8	26,1	8,9	17,5	52,0	0,0
59	18.10-22.10	26,5	12,9	20,7	44,5	15,5	28,9	12,3	20,6	43,0	3,7	30,3	15,7	23,0	42,1	4,2
60	23.10-27.10	30,5	13,6	22,1	50,1	2,3	29,5	15,9	22,7	38,8	0,5	26,9	11,2	19,1	54,9	0,0
61	28.10- 1.11	26,7	13,1	20,9	44,3	11,5	25,3	14,6	19,9	28,7	14,5	25,6	6,7	16,1	55,6	0,0
62	2.11- 6.11	23,4	8,5	15,9	47,1	0,6	21,4	11,1	16,3	31,2	16,8	23,7	7,0	15,3	53,9	0,0
63	7.11-11.11	25,8	11,0	18,4	47,1	2,5	25,2	13,2	19,2	41,9	0,0	27,2	9,0	18,1	54,9	0,0
64	12.11-16.11	25,5	8,8	17,1	57,6	0,0	24,0	9,4	16,7	44,6	0,0	30,7	14,2	22,5	57,4	0,0
65	17.11-21.11	25,6	12,9	19,3	26,2	16,0	24,7	12,2	18,5	23,4	67,0	33,4	14,7	24,1	59,0	0,0
66	22.11-26.11	26,3	13,9	20,1	43,2	19,7	25,1	13,4	19,3	25,4	8,9	27,6	13,9	20,7	52,6	0,0
67	27.11- 1.12	26,4	12,0	19,2	49,7	36,0	24,1	14,0	19,1	34,5	11,5	27,9	11,9	19,9	58,2	0,0
68	2.12- 6.12	25,3	12,2	18,7	49,1	9,2	24,2	12,7	18,5	26,3	11,9	22,2	11,8	17,0	39,1	15,6
69	7.12-11.12	24,4	9,9	17,1	42,4	2,4	23,1	11,5	17,3	39,8	8,3	27,5	11,0	19,3	58,0	0,0
70	12.12-16.12	29,3	11,6	20,5	57,8	3,6	26,5	13,5	20,0	38,0	0,0	30,2	12,3	21,3	60,3	0,0
71	17.12-21.12	28,2	13,5	20,9	55,5	0,7	27,1	15,7	21,4	40,6	0,2	31,1	13,4	22,3	52,4	8,3
72	22.12-26.12	23,7	15,1	19,4	30,7	48,7	24,9	16,4	20,7	21,2	84,0	28,2	13,6	20,9	46,0	7,5
73	27.12-31.12	29,0	15,3	22,1	24,5	13,0	27,1	16,6	21,9	27,4	16,5	32,4	16,2	24,3	57,9	0,0

*** Stasie verskuif; kyk na bl. XX/Station shifted; see p. XX

TABEL VI

GEMIDDELDES VAN DAAGLIKSE MAKSIMUM (TX) MINIMUM (TN) EN GEMIDDELDE (TM) TEMPERATURE EN TOTALE VAN SONSKYNURE (SS) EN REËNVAL (R) VIR ELKE PENTADE

TABLE VI

AVERAGES OF DAILY MAXIMUM (TX) MINIMUM (TN) AND MEAN (TM) TEMPERATURES AND TOTALS OF SUNSHINE HOURS (SS) AND RAINFALL (R) FOR EVERY PENTADE

		GROOTFONTEIN II - AGR 145/ 59A 31°29'S H1270M 25°02'E					DE AAR - TNK*** 170/ 10 30°40'S H1258M 24°01'E					ALIWAL NORTH - TNK*** 175/371 30°41'S H1310M 26°43'E				
PT NO	DATUMS/DATES 1 9 7 3	TX °C	TN °C	TM °C	SS U/H	R MM	TX °C	TN °C	TM °C	SS U/H	R MM	TX °C	TN °C	TM °C	SS U/H	R MM
1	1. 1- 5. 1	34,8	13,4	24,1	64,1	2,8	34,9	16,5	25,7	51,9	0,5	33,8	16,2	25,0	46,2	16,0
2	6. 1-10. 1	30,2	12,2	21,2	57,3	0,0	31,4	14,8	23,1	55,0	0,0	31,3	15,0	23,1	53,5	5,0
3	11. 1-15. 1	28,2	8,5	18,3	61,8	0,0	30,5	12,5	21,5	56,4	0,0	30,5	11,8	21,1	59,7	0,0
4	16. 1-20. 1	34,3	13,2	23,7	66,2	0,0	36,1	17,5	26,8	59,6	0,0	34,9	16,0	25,5	56,4	3,5
5	21. 1-25. 1	34,3	15,4	24,9	60,5	0,0	34,3	16,8	25,5	56,7	0,0	34,6	16,0	25,3	56,3	6,2
6	26. 1-30. 1	30,4	11,4	20,9	58,8	0,0	32,0	14,5	23,3	56,9	0,0	32,6	13,4	23,0	59,3	0,0
7	31. 1- 4. 2	26,8	10,0	18,4	46,2	0,3	29,1	13,9	21,5	43,9	0,0	27,0	11,7	19,3	43,3	18,5
8	5. 2- 9. 2	27,8	11,0	19,4	48,8	14,7	31,1	14,7	22,9	44,7	5,9	27,8	11,2	19,5	38,0	14,0
9	10. 2-14. 2	32,6	15,5	24,1	55,2	0,0	33,3	16,0	24,7	57,7	0,0	32,4	15,1	23,7	48,5	0,0
10	15. 2-19. 2	27,9	15,9	21,9	30,5	62,2	28,7	17,5	23,1	30,1	71,1	28,8	16,3	22,5	33,2	31,3
11	20. 2-24. 2	23,5	12,9	18,2	30,9	12,0	25,1	14,8	19,9	30,3	0,4	24,6	13,4	19,0	24,3	17,9
12	25. 2- 1. 3	28,8	12,3	20,5	52,2	0,7	30,2	15,2	22,7	51,4	0,6	28,8	12,6	20,7	44,8	0,3
13	2. 3- 6. 3	29,6	10,7	20,1	55,1	0,0	30,5	13,0	21,7	56,4	0,0	30,9	11,4	21,1	56,1	0,0
14	7. 3-11. 3	28,8	14,0	21,4	48,2	0,6	30,3	15,5	22,9	54,8	0,8	30,0	14,4	22,2	45,3	37,6
15	12. 3-16. 3	29,9	13,1	21,5	52,6	0,0	31,8	13,8	22,8	57,9	0,0	32,1	12,9	22,5	51,2	0,0
16	17. 3-21. 3	22,6	13,4	18,0	22,8	72,6	23,0	14,5	18,7	26,3	51,0	26,7	13,9	20,3	25,4	13,1
17	22. 3-26. 3	27,8	12,5	20,1	46,1	2,3	28,0	13,9	20,9	46,6	0,0	30,0	12,1	21,1	42,2	1,2
18	27. 3-31. 3	23,0	12,5	17,7	30,4	8,4	24,4	12,4	18,4	37,5	2,2	25,4	11,7	18,5	36,6	14,7
19	1. 4- 5. 4	23,4	12,1	17,7	39,7	4,3	23,2	11,9	17,5	43,4	17,3	24,9	12,5	18,7	30,7	16,2
20	6. 4-10. 4	18,6	7,6	13,1	25,7	1,2	20,0	9,7	14,9	37,5	8,5	22,2	9,1	15,7	34,3	5,5
21	11. 4-15. 4	20,6	6,3	13,5	48,1	0,0	22,0	7,5	14,7	51,2	0,0	23,3	6,6	14,9	49,1	0,1
22	16. 4-20. 4	19,5	7,6	13,5	31,7	8,9	20,1	8,9	14,5	39,4	23,5	21,7	8,0	14,9	32,3	9,5
23	21. 4-25. 4	23,1	7,6	15,3	44,6	0,0	22,8	8,2	15,5	41,8	0,0	23,7	6,3	15,0	46,3	0,0
24	26. 4-30. 4	23,4	6,2	14,8	50,4	9,7	23,3	8,1	15,7	47,1	6,0	24,3	4,3	14,3	46,1	3,0
25	1. 5- 5. 5	19,4	1,7	7,5	46,9	0,0	13,8	1,1	7,5	49,6	0,0	16,2	1,0	8,6	43,7	0,0
26	6. 5-10. 5	22,4	3,3	12,9	47,1	0,0	23,1	4,3	13,7	46,7	0,0	24,5	0,5	12,5	48,6	0,0
27	11. 5-15. 5	22,1	3,6	12,9	42,8	0,0	22,1	4,8	13,5	44,8	0,2	23,2	1,1	12,1	39,3	0,6
28	16. 5-20. 5	17,7	1,3	9,5	35,4	0,0	16,7	2,8	10,7	40,7	0,0	20,9	2,3	11,6	39,3	0,0
29	21. 5-25. 5	16,1	4,5	10,3	28,7	26,2	18,7	6,2	12,5	38,1	10,2	17,8	5,0	11,4	24,0	28,7
30	26. 5-30. 5	14,1	0,5	7,3	41,1	0,0	14,7	0,9	7,8	27,7	0,0	15,5	0,9	8,2	34,6	0,0
31	31. 5- 4. 6	15,6	-2,2	6,7	40,3	0,0	16,4	-2,1	7,1	40,5	0,0	17,6	-3,4	7,1	36,8	0,0
32	5. 6- 9. 6	21,1	1,4	11,3	42,8	0,0	21,8	2,5	12,1	40,4	0,0	22,9	0,4	11,7	43,9	0,0
33	10. 6-14. 6	17,3	3,9	10,6	39,9	0,1	17,6	4,5	11,1	39,6	0,0	18,3	2,0	10,1	32,4	0,0
34	15. 6-19. 6	19,1	3,1	11,1	46,6	0,0	19,0	2,0	10,5	44,9	0,0	19,8	-1,6	9,1	43,7	0,0
35	20. 6-24. 6	17,0	-2,8	7,1	46,2	0,0	17,5	-1,2	8,1	38,6	0,0	18,6	-3,8	7,4	44,8	0,0
36	25. 6-29. 6	16,7	-0,1	8,3	37,8	0,0	17,1	0,4	8,7	36,7	0,0	18,3	-3,7	7,3	41,9	0,0
37	30. 6- 4. 7	15,7	5,3	10,5	34,9	0,9	-	5,0	-	31,9	8,0	17,7	1,4	9,5	33,5	0,0
38	5. 7- 9. 7	13,8	-4,0	4,9	46,1	0,0	-	-0,7	-	-	0,0	15,7	-3,6	6,1	44,9	0,0
39	10. 7-14. 7	17,1	-2,3	7,4	46,5	0,2	-	0,5	-	-	0,0	17,9	-5,0	6,5	45,1	0,0
40	15. 7-19. 7	18,9	3,3	11,1	48,8	0,0	-	0,7	-	35,3	0,0	20,6	-1,9	9,3	47,5	0,0
41	20. 7-24. 7	16,8	-1,6	8,6	46,7	0,0	-	1,2	-	-	0,0	20,4	-3,7	8,3	43,9	0,0
42	25. 7-29. 7	13,7	1,6	7,7	26,3	4,6	-	0,8	-	-	0,0	15,9	0,1	8,0	29,3	0,0
43	30. 7- 3. 8	15,7	4,9	10,3	34,2	26,6	-	4,2	-	-	21,5	16,9	3,6	10,3	27,3	10,0
44	4. 8- 8. 8	13,0	2,7	7,9	21,6	0,0	14,4	2,0	8,2	-	0,2	14,3	2,1	8,2	25,7	4,5
45	9. 8-13. 8	14,9	-0,6	7,1	40,5	1,3	14,2	-1,7	6,3	-	2,0	14,4	-2,4	6,0	29,2	3,0
46	14. 8-18. 8	20,1	0,7	10,4	51,2	0,0	21,0	1,4	11,2	50,0	0,0	21,8	0,8	11,3	47,9	0,0
47	19. 8-23. 8	15,5	1,3	8,4	38,8	2,9	16,6	2,9	9,7	48,0	2,6	16,9	1,4	9,1	41,9	0,0
48	24. 8-28. 8	23,8	3,9	13,9	52,8	0,0	24,0	3,9	13,9	-	0,0	23,8	-0,2	11,8	51,7	0,0
49	29. 8- 2. 9	18,5	1,6	10,1	35,6	0,0	19,7	3,1	11,4	-	0,0	22,0	1,8	11,9	50,2	0,0
50	3. 9- 7. 9	24,4	4,7	14,5	46,5	0,0	23,4	4,7	14,1	-	0,0	25,5	4,9	15,2	38,5	0,0
51	8. 9-12. 9	27,7	4,3	16,0	54,7	0,4	27,1	3,6	15,3	-	0,0	27,7	0,1	13,9	51,4	1,8
52	13. 9-17. 9	14,7	0,4	7,5	41,9	0,0	15,0	0,1	7,5	-	0,0	17,6	1,7	9,7	42,6	0,0
53	18. 9-22. 9	22,0	2,1	12,1	46,3	0,0	21,7	3,7	12,7	-	0,0	24,3	4,7	14,5	36,6	0,0
54	23. 9-27. 9	17,5	0,0	8,7	52,7	0,0	18,5	1,5	10,0	-	0,0	19,9	1,9	10,9	47,3	0,0
55	28. 9- 2.10	18,3	1,9	10,1	38,7	0,1	20,9	4,9	12,9	-	2,5	17,9	6,2	12,1	21,5	9,7
56	3.10- 7.10	24,4	5,2	14,8	57,7	0,0	24,0	5,1	14,5	-	0,0	25,1	4,2	14,7	52,8	0,0
57	8.10-12.10	23,9	0,8	12,3	56,7	0,0	25,3	4,4	14,9	-	0,0	25,5	5,5	15,5	51,0	0,0
58	13.10-17.10	24,0	7,0	15,5	50,2	0,0	25,4	8,9	17,1	-	0,0	25,4	7,7	16,5	46,2	0,0
59	18.10-22.10	27,9	12,6	20,3	44,0	8,5	26,8	12,5	19,7	-	3,2	28,5	12,9	20,7	23,9	9,0
60	23.10-27.10	28,3	11,0	19,7	50,1	5,3	28,1	11,9	20,0	-	1,6	29,2	12,3	20,7	46,3	3,4
61	28.10- 1.11	30,0	8,1	19,1	53,7	0,1	-	-	-	-	0,0	31,1	12,4	21,7	50,4	5,0
62	2.11- 6.11	24,5	6,0	15,3	56,0	0,0	-	-	-	-	-	25,8	9,0	17,4	45,8	0,0
63	7.11-11.11	25,6	7,7	16,7	61,6	0,0	-	-	-	-	-	26,4	10,9	18,7	55,3	0,0
64	12.11-16.11	25,9	5,3	15,6	64,2	0,0	-	-	-	-	-	27,5	8,5	18,0	57,1	0,0
65	17.11-21.11	28,1	11,4	19,7	38,7	5,6	-	-	-	-	-	30,5	12,1	21,3	36,4	29,4
66	22.11-26.11	27,4	12,3	19,9	45,4	6,6	-	-	-	-	-	27,6	13,1	20,3	44,2	7,3
67	27.11- 1.12	27,4	9,1	18,3	61,0	0,0	-	-	-	-	-	27,6	12,2	19,9	53,8	0,0
68	2.12- 6.12	25,0	10,7	17,9	48,6	17,1	-	-	-	-	-	-	-	-	-	-
69	7.12-11.12	26,2	7,6	16,9	59,7	0,0	-	-	-	-	-	-	-	-	-	-
70	12.12-16.12	30,7	12,4	21,5	58,6	0,0	-	-	-	-	-	-	-	-	-	-
71	17.12-21.12	30,2	10,9	20,5	55,4	0,1	-	-	-	-	-	-	-	-	-	-
72	22.12-26.12	25,0	12,7	18,9	33,5	12,3	-	-	-	-	-	-	-	-	-	-
73	27.12-31.12	32,1	14,8	23,5	53,4	8,2	-	-	-	-	-	-	-	-	-	-

***Stasie verskuif; kyk na bl. XX/Station shifted; see p. XX

TABEL VI

GEMIDDELDES VAN DAAGLIKSE MAKSIMUM (TX) MINIMUM (TN) EN GEMIDDELDE (TM) TEMPERATURE EN TOTALE VAN SONSKYNURE (SS) EN REËNVAL (R) VIR ELKE PENTADE

TABLE VI

AVERAGES OF DAILY MAXIMUM (TX) MINIMUM (TN) AND MEAN (TM) TEMPERATURES AND TOTALS OF SUNSHINE HOURS (SS) AND RAINFALL (R) FOR EVERY PENTADE

		KOKSTAD - TNK 180/722A 30°32'S H1278M 29°25'E					PORT SHEPSTONE - VRT 182/794A 30°44'S H 17M 30°27'E					VANWYKSVLEI 193/561 30°21'S H 962M 21°49'E				
PT NO	DATUMS/DATES 1973	TX °C	TN °C	TM °C	SS U/H	R MM	TX °C	TN °C	TM °C	SS U/H	R MM	TX °C	TN °C	TM °C	SS U/H	R MM
1	1- 5. 1	30,3	13,5	21,9	41,4	59,6	26,1	21,2	23,7	15,0		36,4	18,6	27,5	59,9	0,0
2	6. 1-10. 1	24,2	13,8	19,0	49,3	7,8	26,6	20,9	23,7	9,5		33,3	16,8	25,1	60,3	0,0
3	11. 1-15. 1	22,1	12,2	17,1	34,3	0,5	24,1	18,4	21,3	15,5		33,3	15,2	24,3	63,2	0,0
4	16. 1-20. 1	28,3	12,9	20,6	46,8	11,2	26,0	19,4	22,7	11,0		38,2	20,4	29,4	62,8	0,0
5	21. 1-25. 1	28,8	14,3	21,5	32,3	2,2	27,4	22,0	24,7	8,5		35,5	17,6	26,5	63,1	0,0
6	26. 1-30. 1	28,1	12,8	20,5	44,4	11,3	25,4	20,1	22,7	10,0		34,6	16,2	25,4	62,9	0,0
7	31. 1- 4. 2	21,8	9,2	15,5	31,4	12,8	23,8	18,5	21,1	3,2		32,4	15,8	24,1	51,6	0,0
8	5. 2- 9. 2	24,7	11,2	17,9	32,6	34,3	27,8	20,0	23,9	4,0		34,3	19,2	26,7	50,6	0,3
9	10. 2-14. 2	28,3	13,5	20,9	43,1	24,3	29,0	22,0	25,5	8,5		34,9	17,8	26,3	61,9	0,0
10	15. 2-19. 2	26,2	14,0	21,1	31,7	53,7	26,9	22,2	24,5	17,0		30,4	18,2	24,3	46,3	70,9
11	20. 2-24. 2	22,1	12,5	17,3	21,3	25,0	25,0	19,2	22,1	18,0		28,7	17,0	22,9	46,9	43,7
12	25. 2- 1. 3	25,9	11,4	18,7	42,2	3,9	26,4	19,6	23,0	6,5		31,8	16,7	24,1	48,6	0,2
13	2. 3- 6. 3	26,8	13,5	20,1	42,0	0,4	29,7	21,3	23,5	25,0		32,2	14,8	23,5	60,2	0,0
14	7. 3-11. 3	26,7	13,6	20,1	23,1	73,0	26,0	21,7	23,9	3,0		32,8	16,9	24,7	55,3	0,0
15	12. 3-16. 3	26,3	13,7	20,0	34,2	0,0	26,0	20,7	23,3	12,0		32,9	16,1	24,5	57,9	0,0
16	17. 3-21. 3	28,8	14,6	20,7	32,3	8,3	26,1	21,6	23,9	56,7		25,2	16,2	20,7	28,3	38,0
17	22. 3-26. 3	28,0	14,3	21,1	40,0	1,6	27,4	22,0	24,7	0,1		30,5	16,2	23,3	45,6	3,0
18	27. 3-31. 3	21,1	11,1	16,1	19,0	26,2	24,9	20,1	22,5	21,8		27,7	15,8	21,7	49,5	0,0
19	1. 4- 5. 4	22,4	10,3	16,3	30,5	3,7	25,0	19,5	22,3	2,0		26,5	14,3	20,4	46,1	34,5
20	6. 4-10. 4	18,2	9,9	14,1	9,4	18,0	22,8	17,9	20,3	40,0		24,4	12,3	18,3	46,9	19,0
21	11. 4-15. 4	18,5	8,8	13,7	16,7	3,4	23,1	16,2	19,7	5,0		24,6	9,8	17,2	54,0	0,0
22	16. 4-20. 4	19,7	5,8	12,7	37,4	1,3	23,8	15,9	19,9	0,0		24,6	11,7	18,1	49,7	7,2
23	21. 4-25. 4	24,2	4,4	14,3	46,9	0,0	23,0	15,5	19,3	0,0		26,1	11,8	18,9	46,2	0,0
24	26. 4-30. 4	23,1	2,8	12,9	51,4	0,0	22,9	15,2	19,1	0,0		26,6	9,8	18,2	48,3	0,1
25	1. 5- 5. 5	16,0	1,4	8,7	24,2	1,2	21,0	13,6	17,3	4,0		16,5	2,4	9,5	50,4	0,0
26	6. 5-10. 5	23,1	2,6	12,9	42,3	0,0	23,7	15,2	19,5	0,0		25,9	5,7	15,8	50,9	0,0
27	11. 5-15. 5	23,1	4,2	13,7	43,9	0,0	23,7	15,9	19,8	0,0		24,6	7,3	15,7	42,6	0,5
28	16. 5-20. 5	18,4	3,4	10,9	29,3	9,5	23,3	15,4	19,3	0,0		20,6	3,6	12,1	44,4	0,0
29	21. 5-25. 5	19,6	3,3	11,5	32,5	0,0	24,0	15,0	19,5	0,0		22,1	5,2	13,7	48,3	1,7
30	26. 5-30. 5	18,2	2,7	10,5	38,1	0,0	21,6	14,2	17,9	1,0		15,1	2,0	8,5	45,9	0,0
31	31. 5- 4. 6	18,1	-3,9	7,1	41,3	0,0	21,4	12,0	16,7	0,5		18,9	-0,7	9,1	47,7	0,8
32	5. 6- 9. 6	22,9	0,9	11,6	40,6	0,0	23,1	13,8	18,5	0,0		23,9	4,9	14,4	49,3	0,0
33	10. 6-14. 6	19,6	-1,3	9,1	43,9	0,0	22,6	14,0	18,3	5,0		19,9	4,0	11,9	43,4	0,0
34	15. 6-19. 6	20,4	-1,3	9,5	37,4	0,0	24,8	13,1	18,9	0,0		21,5	1,9	11,7	46,9	0,0
35	20. 6-24. 6	18,2	-4,3	6,9	44,9	0,0	21,7	12,6	17,1	0,0		19,4	-0,6	9,4	46,1	0,0
36	25. 6-29. 6	18,6	-4,5	7,1	46,2	0,0	24,3	11,6	17,9	0,0		20,1	2,7	11,4	40,9	0,0
37	30. 6- 4. 7	20,2	1,5	10,9	49,3	0,0	23,2	13,7	18,5	0,0		17,0	6,2	11,6	30,3	14,0
38	5. 7- 9. 7	15,7	-3,7	6,0	43,9	0,0	19,3	11,6	15,5	1,0		16,7	1,0	8,9	47,0	0,0
39	10. 7-14. 7	18,6	-4,3	7,1	42,2	0,0	20,3	11,3	15,8	0,0		20,9	2,4	11,7	45,6	0,0
40	15. 7-19. 7	23,4	-2,5	10,5	48,2	0,0	23,4	12,3	17,9	0,0		20,7	1,0	10,9	47,9	0,0
41	20. 7-24. 7	20,3	-3,2	8,5	40,5	0,0	21,0	12,4	16,7	0,7		22,1	2,0	12,1	49,2	0,0
42	25. 7-29. 7	14,2	-1,0	6,6	28,8	11,5	18,5	11,3	14,9	14,0		15,9	2,9	9,4	33,7	0,3
43	30. 7- 3. 8	18,6	0,4	9,5	28,0	0,0	20,2	12,4	16,3	2,0		18,0	4,0	11,0	34,6	2,7
44	4. 8- 8. 8	12,8	3,9	8,3	17,9	3,4	17,7	12,8	15,3	52,0		17,9	2,2	10,1	50,0	0,0
45	9. 8-13. 8	15,9	-2,8	6,5	33,9	3,5	19,7	11,2	15,5	1,0		16,6	-1,4	7,6	40,4	1,5
46	14. 8-18. 8	21,9	0,4	11,1	43,9	0,0	20,9	13,1	17,0	1,2		22,5	2,8	12,7	51,8	0,0
47	19. 8-23. 8	17,9	-0,5	8,7	45,8	0,0	20,0	13,0	16,5	0,0		19,3	3,0	11,1	52,3	0,0
48	24. 8-28. 8	24,0	-0,2	11,9	53,1	0,0	21,4	12,2	16,8	1,0		26,3	4,2	15,3	55,0	0,0
49	29. 8- 2. 9	17,4	5,3	11,3	30,0	6,5	20,4	15,3	17,9	22,0		22,8	5,0	13,9	47,7	0,0
50	3. 9- 7. 9	26,0	5,6	15,8	44,2	0,0	21,0	16,9	18,9	0,0		24,5	4,4	14,5	52,1	0,0
51	8. 9-12. 9	26,7	2,2	14,5	51,2	0,0	21,3	13,2	17,3	0,0		29,2	4,9	17,1	54,9	0,0
52	13. 9-17. 9	15,9	2,5	9,2	31,3	14,9	20,2	14,5	17,3	13,0		16,4	3,8	10,1	47,1	0,0
53	18. 9-22. 9	23,7	4,0	13,9	32,4	0,0	21,4	13,9	17,7	1,1		23,1	4,5	13,8	48,4	0,0
54	23. 9-27. 9	17,2	3,0	10,1	36,0	7,1	20,0	13,7	16,9	32,2		20,2	2,7	11,5	55,4	0,0
55	28. 9- 2.10	13,9	6,7	10,0	14,9	40,1	20,1	14,2	17,1	66,0		24,0	7,3	15,7	51,0	0,0
56	3.10- 7.10	22,8	5,7	14,3	54,5	0,0	21,0	14,2	17,6	6,1		25,0	5,9	15,5	57,7	0,0
57	8.10-12.10	18,7	4,9	11,8	29,2	7,4	22,5	15,5	19,0	4,9		26,9	6,2	16,5	57,2	0,0
58	13.10-17.10	19,9	6,0	12,9	34,3	0,8	20,9	14,9	17,9	37,9		27,9	10,2	19,1	49,0	0,0
59	18.10-22.10	26,2	8,2	17,2	41,8	1,3	23,0	16,8	19,9	1,9		30,3	14,7	22,5	51,7	10,0
60	23.10-27.10	28,3	13,2	20,7	45,8	11,0	25,0	19,0	22,0	3,3		29,5	12,4	20,9	59,4	0,5
61	28.10- 1.11	25,8	13,0	19,4	33,9	14,0	23,7	18,8	21,3	23,1		31,4	12,2	21,8	54,1	0,0
62	2.11- 6.11	21,9	8,5	15,2	36,8	30,0	23,0	16,3	19,7	28,4		27,2	9,7	18,5	61,8	0,0
63	7.11-11.11	22,7	11,5	17,1	44,4	0,5	23,8	18,0	20,9	2,7		29,7	11,5	20,6	60,2	0,0
64	12.11-16.11	20,1	7,7	13,9	47,8	0,0	22,4	15,9	19,1	0,6		30,7	13,2	21,9	62,1	0,0
65	17.11-21.11	23,7	10,2	16,9	37,1	28,8	22,8	17,8	20,3	44,3		34,9	19,2	27,1	44,7	2,0
66	22.11-26.11	24,3	13,0	18,7	29,0	41,8	24,6	20,7	22,7	21,4		30,6	14,4	22,5	52,9	0,0
67	27.11- 1.12	23,5	10,5	17,0	28,3	8,6	23,4	17,4	20,4	13,3		31,2	15,1	23,1	56,0	0,0
68	2.12- 6.12	23,7	10,8	17,3	33,1	25,0	24,0	19,5	21,7	17,2		25,3	13,3	19,4	46,3	21,5
69	7.12-11.12	20,6	9,2	14,9	36,5	5,0	23,1	17,4	20,3	7,8		30,4	13,4	21,9	62,6	0,0
70	12.12-16.12	24,0	9,9	16,9	33,8	0,0	23,9	19,0	21,5	9,4		33,4	16,9	25,1	61,0	0,0
71	17.12-21.12	24,5	11,9	18,2	35,5	3,5	26,5	20,2	23,3	90,6		33,9	18,5	26,2	54,1	8,1
72	22.12-26.12	22,9	12,5	17,7	27,4	12,2	25,5	20,6	23,1	13,6		29,9	17,2	23,5	45,7	13,5
73	27.12-31.12	27,7	13,0	20,3	39,5	40,7	24,5	20,2	22,3	3,0		33,9	18,9	26,4	53,5	3,0

TABEL VI

GEMIDDELDES VAN DAAGLIKSE MAKSIMUM (TX) MINIMUM (TN) EN GEMIDDELDE (TM) TEMPERATURE EN TOTALE VAN SONSKYNURE (SS) EN REËNVAL (R) VIR ELKE PENTADE

TABLE VI

AVERAGES OF DAILY MAXIMUM (TX) MINIMUM (TN) AND MEAN (TM) TEMPERATURES AND TOTALS OF SUNSHINE HOURS (SS) AND RAINFALL (R) FOR EVERY PENTADE

		PRIESKA 224/430 29°40'S 22°45'E 933M					FAURESMITH*** 229/956 29°46'S 25°19'E 1373M					WEPENER - INK*** 233/ 44 29°44'S 27°02'E 1144M				
PT NO	DATUMS/DATES 1 9 7 3	TX °C	TN °C	TM °C	SS U/H	R MM	TX °C	TN °C	TM °C	SS U/H	R MM	TX °C	TN °C	TM °C	SS U/H	R MM
1	1. 1- 5. 1	38,2	21,6	29,9	54,4	0,0	32,6	16,5	24,5	36,8	0,8	31,6	17,2	24,4	35,8	9,0
2	6. 1-10. 1	34,6	17,7	26,1	56,8	0,0	31,3	16,1	23,7	51,8	0,6	31,8	14,3	23,1	50,7	0,0
3	11. 1-15. 1	35,3	16,0	25,7	63,5	0,0	31,4	13,9	22,7	59,6	0,0	31,1	10,1	20,6	63,2	0,0
4	16. 1-20. 1	39,5	20,7	30,1	59,2	0,0	35,9	18,0	26,9	56,1	0,0	35,9	14,8	25,3	57,3	0,0
5	21. 1-25. 1	33,8	20,8	29,3	60,2	0,4	35,4	19,3	27,3	54,8	0,0	35,0	19,9	27,5	50,9	0,0
6	26. 1-30. 1	36,1	16,8	26,5	62,4	0,0	33,5	16,1	24,8	59,4	0,0	33,2	15,3	24,3	56,4	13,8
7	31. 1- 4. 2	34,2	17,0	25,6	53,0	0,0	27,3	13,5	20,4	39,4	1,6	25,4	13,0	19,2	34,8	13,7
8	5. 2- 9. 2	36,0	18,6	27,3	51,2	2,8	30,4	13,8	22,1	44,1	4,3	27,6	12,8	20,2	41,5	27,7
9	10. 2-14. 2	36,4	18,6	27,5	61,7	0,0	32,9	16,3	24,6	52,6	13,4	31,3	15,7	23,5	54,9	4,3
10	15. 2-19. 2	31,8	21,3	26,5	33,9	112,7	28,0	17,8	22,9	32,0	21,1	29,6	18,8	24,2	27,6	14,1
11	20. 2-24. 2	30,7	17,9	24,3	41,0	4,1	23,9	14,7	19,3	27,0	6,2	22,9	14,5	18,7	21,1	31,7
12	25. 2- 1. 3	33,4	17,3	25,3	54,8	0,2	29,4	15,5	22,5	45,7	2,1	28,1	15,2	21,7	51,2	0,1
13	2. 3- 6. 3	34,1	15,5	24,8	54,9	10,4	30,7	14,0	22,3	54,6	0,0	30,2	12,0	21,1	56,1	0,1
14	7. 3-11. 3	32,8	16,7	24,7	50,1	4,8	29,9	15,5	22,7	48,2	6,9	29,1	15,0	22,1	50,0	15,4
15	12. 3-16. 3	34,4	16,4	25,4	54,9	3,3	32,4	17,0	24,7	53,1	0,0	31,1	14,5	22,8	49,5	4,0
16	17. 3-21. 3	26,5	16,8	21,7	25,4	21,3	26,1	13,0	19,5	25,5	12,9	26,6	14,3	20,5	37,2	0,7
17	22. 3-26. 3	31,7	16,0	23,9	41,8	0,2	29,6	17,2	23,4	50,9	4,4	29,6	13,4	21,5	43,7	14,5
18	27. 3-31. 3	28,7	15,3	22,0	34,7	1,8	25,2	13,1	19,1	38,5	2,7	24,5	12,5	18,5	33,2	10,4
19	1. 4- 5. 4	28,8	15,3	22,1	39,9	21,4	24,8	13,9	19,3	42,5	20,2	24,7	13,1	18,9	42,9	10,0
20	6. 4-10. 4	26,1	12,8	19,5	43,1	3,8	21,8	11,0	16,4	36,9	39,0	21,7	10,3	16,0	32,7	19,0
21	11. 4-15. 4	25,8	9,8	17,8	44,4	0,0	22,6	9,0	15,8	49,7	0,0	22,3	7,6	14,9	45,1	0,5
22	16. 4-20. 4	24,9	10,2	17,5	45,3	13,7	19,9	9,5	14,7	26,6	4,1	20,4	8,7	14,5	32,5	4,0
23	21. 4-25. 4	26,6	10,9	18,7	44,0	0,0	22,6	8,0	15,3	46,7	0,0	22,2	7,1	14,7	44,4	0,0
24	26. 4-30. 4	27,3	9,9	18,6	46,2	4,2	18,4	7,5	12,9	48,0	4,7	22,5	3,3	12,9	42,7	0,8
25	1. 5- 5. 5	17,7	3,6	10,7	45,2	0,0	15,6	1,7	8,7	42,7	0,0	17,0	1,5	9,3	41,1	0,0
26	6. 5-10. 5	26,4	4,4	15,4	45,6	0,0	20,8	4,7	12,7	48,2	0,0	22,7	-0,4	11,1	45,9	0,0
27	11. 5-15. 5	25,5	7,2	16,3	43,3	0,0	22,3	6,4	14,3	39,6	0,1	22,0	1,4	11,7	42,9	1,0
28	16. 5-20. 5	22,4	5,0	13,7	42,6	0,0	19,6	4,5	12,1	39,6	0,0	19,4	0,8	10,1	38,4	0,0
29	21. 5-25. 5	23,2	6,2	14,7	40,7	2,0	18,3	7,4	12,9	25,2	26,3	19,2	4,8	12,0	28,1	5,0
30	26. 5-30. 5	18,4	4,8	11,6	41,0	0,0	15,7	3,2	9,5	30,8	0,3	15,9	1,5	8,7	29,9	2,0
31	31. 5- 4. 6	19,9	-1,6	9,1	40,9	0,0	16,6	-0,9	7,9	36,4	0,2	17,0	-5,2	5,9	38,5	0,0
32	5. 6- 9. 6	24,2	2,6	13,4	39,6	0,0	21,9	5,1	13,5	39,2	0,0	21,5	1,0	11,3	41,5	0,0
33	10. 6-14. 6	21,8	3,5	12,7	42,7	0,0	17,5	5,6	11,5	26,3	0,2	17,6	2,0	9,8	36,6	0,0
34	15. 6-19. 6	23,2	2,5	12,9	44,8	0,0	18,7	1,9	10,3	37,7	0,0	18,3	-1,8	8,3	42,8	0,0
35	20. 6-24. 6	20,2	-0,6	9,8	42,0	0,0	17,5	0,8	9,1	33,0	0,0	17,5	-5,2	6,1	40,6	0,0
36	25. 6-29. 6	20,9	2,2	11,5	34,8	0,0	16,5	2,0	9,3	29,6	0,0	16,5	-4,5	6,0	36,0	0,0
37	30. 6- 4. 7	19,5	6,1	12,8	35,2	9,1	16,6	4,2	10,4	19,2	0,4	16,7	4,4	10,5	36,9	0,5
38	5. 7- 9. 7	16,2	0,0	9,1	42,1	0,0	15,7	0,4	8,1	42,5	0,0	15,6	-5,7	4,9	43,6	0,0
39	10. 7-14. 7	22,2	0,6	11,4	41,8	0,0	17,7	0,2	8,9	42,5	0,0	17,2	-5,3	5,9	43,9	0,0
40	15. 7-19. 7	22,6	0,2	11,4	45,1	0,0	19,0	0,3	9,7	41,8	0,0	19,5	-1,1	9,2	44,8	0,0
41	20. 7-24. 7	22,8	0,4	11,6	40,9	0,0	19,4	0,9	10,1	43,6	0,0	19,1	-3,9	7,6	43,1	0,0
42	25. 7-29. 7	17,9	2,6	10,3	33,6	0,0	15,4	1,8	8,6	24,2	0,0	15,0	0,0	7,5	32,6	1,6
43	30. 7- 3. 8	19,8	6,2	13,0	32,7	12,3	16,0	4,3	10,1	29,0	11,4	16,0	4,5	10,3	32,0	5,2
44	4. 8- 8. 8	18,6	3,4	11,0	36,3	0,0	13,3	1,7	7,5	21,7	14,4	13,4	1,0	7,2	21,3	49,4
45	9. 8-13. 8	17,8	-0,1	8,9	42,3	4,0	14,6	-1,1	6,7	38,4	0,0	13,9	-2,5	5,7	29,4	0,0
46	14. 8-18. 8	23,4	2,5	12,9	45,2	0,0	21,3	4,5	12,9	41,5	0,0	20,9	3,8	12,3	38,0	0,0
47	19. 8-23. 8	20,8	3,0	11,9	48,1	0,0	17,1	2,7	9,9	45,5	0,0	15,8	3,0	9,4	43,9	0,0
48	24. 8-28. 8	27,1	4,1	15,6	49,2	0,0	23,0	3,1	13,1	50,3	0,0	22,0	-0,6	10,7	51,3	0,0
49	29. 8- 2. 9	23,6	4,9	14,3	40,1	0,0	22,1	4,6	13,3	45,9	0,0	23,2	0,2	11,7	51,0	0,0
50	3. 9- 7. 9	25,7	6,2	15,9	46,2	0,0	24,1	8,4	16,3	41,3	0,0	25,7	5,5	15,6	40,2	0,0
51	8. 9-12. 9	30,7	4,7	17,7	48,6	0,0	27,2	4,7	15,9	52,7	0,0	26,4	-0,4	13,0	52,6	0,0
52	13. 9-17. 9	17,8	4,9	11,3	44,7	0,0	17,3	4,0	10,7	50,0	0,0	18,6	1,3	9,9	45,1	0,0
53	18. 9-22. 9	25,2	6,5	15,9	50,9	0,0	23,4	6,2	14,8	43,7	0,0	23,8	4,1	13,9	39,4	0,0
54	23. 9-27. 9	22,4	4,5	13,5	54,5	0,3	20,3	3,2	11,7	52,5	6,5	20,9	0,4	10,7	44,5	1,5
55	28. 9- 2.10	24,2	8,3	16,3	41,4	0,0	18,8	6,3	12,5	30,7	5,2	18,6	6,4	11,5	16,0	31,5
56	3.10- 7.10	26,9	7,3	17,1	55,3	0,0	24,1	8,7	16,4	54,7	0,0	23,8	5,4	14,7	53,1	0,0
57	8.10-12.10	28,7	6,7	17,7	55,5	0,0	25,8	7,1	16,5	55,4	0,0	24,8	4,7	14,7	52,9	0,0
58	13.10-17.10	29,1	12,3	20,7	45,0	0,0	25,7	9,9	17,8	47,4	0,0	24,9	7,4	16,1	45,0	0,1
59	18.10-22.10	31,0	16,4	23,7	46,0	0,6	27,2	14,4	20,8	41,5	13,0	26,6	13,0	19,8	37,7	16,0
60	23.10-27.10	31,3	14,3	22,8	50,4	1,0	27,2	13,6	20,4	46,6	6,2	28,0	14,1	21,1	42,5	5,6
61	28.10- 1.11	33,5	14,0	23,7	53,0	5,0	30,3	14,5	22,4	46,7	0,0	31,2	11,9	21,5	49,9	0,0
62	2.11- 6.11	29,2	12,7	20,9	62,0	0,0	26,5	11,3	18,9	52,6	0,0	25,6	9,9	17,7	46,6	8,0
63	7.11-11.11	30,6	12,4	21,5	62,2	0,0	27,1	11,4	19,3	55,7	0,3	26,3	9,5	17,9	54,0	1,0
64	12.11-16.11	31,7	12,6	22,1	60,6	0,0	27,6	10,0	18,8	57,7	0,0	26,3	8,8	17,5	55,1	0,0
65	17.11-21.11	36,1	21,0	28,5	46,4	2,8	31,9	15,3	23,6	39,8	10,2	31,2	12,7	21,9	41,5	19,5
66	22.11-26.11	30,9	15,8	23,3	48,3	1,0	25,0	12,1	18,5	42,2	44,5	26,3	13,7	20,0	42,5	14,8
67	27.11- 1.12	32,0	16,2	24,1	55,4	0,0	28,6	13,5	21,1	58,5	0,0	27,9	11,8	19,9	48,8	0,0
68	2.12- 6.12	26,9	15,7	21,3	47,9	23,3	22,9	12,3	17,6	34,4	48,4	23,9	11,2	17,5	32,4	42,6
69	7.12-11.12	32,0	12,4	22,2	62,8	0,0	26,9	11,7	19,3	60,6	0,9	26,9	10,8	18,9	56,6	6,0
70	12.12-16.12	33,9	19,3	26,6	59,0	2,8	29,6	16,5	23,1	52,7	0,2	28,5	15,6	22,1	40,4	3,0
71	17.12-21.12	34,5	18,8	26,7	53,5	14,8	30,4	15,0	22,7	54,0	0,0	29,6	14,7	22,1	49,4	2,5
72	22.12-26.12	30,1	17,3	23,7	45,0	3,7	29,3	16,0	22,7	38,1	4,6	27,2	15,3	21,3	30,5	9,5
73	27.12-31.12	34,8	19,4	27,1	54,8	3,6	31,2	16,5	23,9	48,5	8,6	30,3	15,1	22,7	45,6	4,4

***Stasie verskuif: kyk na bl. XX/Station shifted; see p. XX

TABEL VI

GEMIDDELDES VAN DAAGLIKSE MAKSIMUM (TX) MINIMUM (TN) EN GEMIDDELDE (TM) TEMPERATURE EN TOTALE VAN SONSKYNURE (SS) EN REËNVAL (R) VIR ELKE PENTADE

TABLE VI

AVERAGES OF DAILY MAXIMUM (TX) MINIMUM (TN) AND MEAN (TM) TEMPERATURES AND TOTALS OF SUNSHINE HOURS (SS) AND RAINFALL (R) FOR EVERY PENTADE

		CEDARA - AGR 239/482 29°32'S 30°17'E H1067M					LOUIS BOTHA - LK 240/808 29°58'S 30°57'E H 8M					MOUNT EDGECOMBE 241/ 72 29°42'S 31°03'E H 104M				
PT NO	DATUMS/DATES 1 9 7 3	TX °C	TN °C	TM °C	SS U/H	R MM	TX °C	TN °C	TM °C	SS U/H	R MM	TX °C	TN °C	TM °C	SS U/H	R MM
1	1. 1- 5. 1	29,6	15,0	22,3	29,2	57,2	28,5	21,7	25,1	35,2	43,3	28,9	20,7	24,8	33,3	31,1
2	6. 1-10. 1	24,1	14,7	19,4	18,3	4,0	26,7	21,2	23,9	15,6	4,2	26,5	20,5	23,5	13,0	3,8
3	11. 1-15. 1	18,3	13,4	15,9	10,1	9,8	24,3	18,8	21,5	11,9	32,1	23,5	18,3	20,9	10,3	24,9
4	16. 1-20. 1	25,3	14,2	19,7	29,8	46,9	26,9	19,0	22,9	34,0	15,9	26,9	18,8	22,9	40,1	33,0
5	21. 1-25. 1	27,3	16,2	21,7	29,7	26,6	28,5	21,1	24,8	34,7	3,9	28,5	20,9	24,7	34,0	3,2
6	26. 1-30. 1	26,9	14,6	20,7	31,1	37,5	27,4	20,8	24,1	33,1	27,6	27,0	20,3	23,7	37,3	12,9
7	31. 1- 4. 2	20,0	10,9	15,5	25,7	24,1	24,3	17,6	20,9	28,7	11,2	24,5	16,8	20,7	29,5	14,0
8	5. 2- 9. 2	23,7	12,7	18,2	31,3	55,2	27,4	19,4	23,4	36,8	8,4	27,4	18,6	23,0	32,9	12,9
9	10. 2-14. 2	27,0	15,6	21,3	36,0	12,2	28,9	22,5	25,7	29,2	0,0	28,8	21,0	24,9	33,4	49,4
10	15. 2-19. 2	27,4	16,7	22,1	33,9	28,2	28,9	22,4	25,7	26,6	11,8	28,2	22,1	25,1	28,3	8,6
11	20. 2-24. 2	21,6	12,4	17,0	20,5	29,9	26,3	19,0	22,7	23,3	8,2	25,3	18,3	21,8	27,1	21,5
12	25. 2- 1. 3	26,1	13,3	19,7	34,6	4,7	28,2	20,1	24,1	35,9	0,8	27,0	19,1	23,1	37,7	5,2
13	2. 3- 6. 3	23,3	16,2	19,7	26,3	15,0	27,2	21,2	24,2	17,1	11,4	26,5	20,2	23,3	22,6	16,7
14	7. 3-11. 3	24,8	14,8	19,8	39,6	6,4	28,1	20,8	24,5	33,3	7,6	27,1	19,8	23,5	32,9	9,9
15	12. 3-16. 3	26,0	15,5	20,7	28,6	1,2	27,9	20,7	24,3	28,1	16,7	26,9	19,5	23,2	32,2	5,7
16	17. 3-21. 3	28,0	16,2	22,1	42,6	24,4	29,1	21,3	25,2	41,7	3,3	28,4	21,1	24,7	44,5	0,2
17	22. 3-26. 3	27,1	16,8	21,9	32,5	12,8	29,1	22,1	25,6	23,6	2,8	28,4	21,6	25,0	26,6	2,5
18	27. 3-31. 3	22,6	14,0	18,3	19,9	25,7	26,7	20,1	23,4	20,3	17,1	25,8	19,2	22,5	24,6	79,1
19	1. 4- 5. 4	23,3	13,1	18,2	32,6	32,1	27,3	19,1	23,2	34,8	3,0	26,1	18,4	22,3	37,8	1,6
20	6. 4-10. 4	18,1	12,2	15,1	14,5	22,5	23,5	17,6	20,5	14,2	36,2	22,7	17,1	19,9	16,0	46,0
21	11. 4-15. 4	18,4	10,3	14,3	17,3	14,3	24,6	16,0	20,3	28,0	7,2	23,8	15,6	19,7	29,8	5,3
22	16. 4-20. 4	19,7	8,3	14,0	34,7	26,0	24,9	15,3	20,1	33,6	0,5	23,6	14,5	19,1	36,1	0,2
23	21. 4-25. 4	22,5	7,3	14,9	47,7	0,0	26,0	13,5	19,7	48,3	0,0	24,3	13,8	19,1	50,0	0,0
24	26. 4-30. 4	23,0	7,1	15,1	51,8	0,0	26,6	13,1	19,9	46,8	0,0	25,1	13,9	19,5	49,6	0,0
25	1. 5- 5. 5	16,8	4,6	10,7	33,3	4,5	22,3	10,3	16,3	31,3	7,6	21,8	10,6	16,2	31,6	0,0
26	6. 5-10. 5	22,0	6,5	14,3	39,3	0,0	24,9	12,9	18,9	37,2	0,5	23,7	12,9	18,3	38,4	0,0
27	11. 5-15. 5	24,2	8,1	16,1	45,9	0,0	26,2	13,5	19,9	44,0	0,0	24,9	14,1	19,5	46,3	0,0
28	16. 5-20. 5	18,7	7,1	12,9	29,3	0,0	24,4	13,2	18,8	32,7	1,8	23,4	13,9	18,7	32,4	0,0
29	21. 5-25. 5	19,5	6,2	12,9	30,8	0,0	24,3	12,4	18,3	32,7	0,5	22,9	13,3	18,1	32,5	2,6
30	26. 5-30. 5	18,2	7,3	12,7	28,1	0,0	23,5	14,3	18,9	27,1	6,2	22,2	14,6	18,4	25,4	2,9
31	31. 5- 4. 6	17,8	2,2	10,0	37,5	0,0	22,9	9,0	15,9	37,3	0,0	21,6	10,6	16,1	35,6	0,0
32	5. 6- 9. 6	21,6	5,4	13,5	44,8	0,8	24,4	12,2	18,3	36,4	0,0	23,4	13,0	18,2	36,1	0,0
33	10. 6-14. 6	18,5	4,6	11,5	41,7	0,1	24,9	13,6	19,3	30,9	2,3	23,6	13,8	18,7	33,0	4,0
34	15. 6-19. 6	21,1	2,3	11,7	46,7	0,0	26,0	8,3	17,1	42,4	0,0	25,2	10,9	18,1	44,7	0,0
35	20. 6-24. 6	18,6	1,7	10,1	42,8	0,0	22,9	9,1	16,0	43,0	0,0	21,5	10,6	16,1	44,3	0,0
36	25. 6-29. 6	19,1	0,3	9,7	44,9	0,0	22,9	7,3	15,1	42,2	0,0	21,7	9,4	15,5	44,8	0,0
37	30. 6- 4. 7	21,1	2,9	12,0	46,3	0,0	25,7	9,7	17,7	40,8	0,0	25,0	11,3	18,1	43,3	0,0
38	5. 7- 9. 7	16,2	2,3	9,3	41,1	0,0	21,1	9,7	15,4	32,5	1,9	19,5	11,1	15,3	33,6	0,6
39	10. 7-14. 7	19,0	1,7	10,3	45,1	0,8	21,8	8,6	15,2	41,3	0,0	20,8	9,1	14,9	42,8	0,0
40	15. 7-19. 7	24,2	2,1	13,1	47,9	0,0	26,1	6,7	16,4	42,5	0,0	25,5	10,1	17,8	46,9	0,0
41	20. 7-24. 7	18,8	3,6	11,2	40,8	0,0	23,1	9,4	16,3	33,6	2,1	22,3	10,4	16,3	36,5	1,5
42	25. 7-29. 7	16,0	3,2	9,6	24,9	15,5	21,0	9,9	15,5	25,5	10,3	20,1	10,4	15,3	23,9	8,6
43	30. 7- 3. 8	20,4	5,4	12,9	31,6	0,0	23,0	12,4	17,7	35,2	0,0	22,4	11,5	16,9	36,3	0,0
44	4. 8- 8. 8	13,4	5,5	9,5	17,1	38,3	19,1	12,1	15,6	16,9	89,2	18,4	12,0	15,2	18,1	82,9
45	9. 8-13. 8	17,4	2,1	9,7	34,6	4,0	21,5	9,1	15,3	28,7	2,9	21,0	9,5	15,3	32,0	0,8
46	14. 8-18. 8	22,5	5,9	14,2	34,4	0,2	22,8	10,8	16,8	31,7	0,9	23,7	11,9	17,8	35,3	1,0
47	19. 8-23. 8	20,3	3,8	12,1	47,7	0,0	21,8	11,3	16,5	37,3	0,0	21,1	10,7	15,9	37,7	0,0
48	24. 8-28. 8	24,4	4,3	14,3	52,5	0,0	24,2	8,8	16,5	47,3	0,0	24,8	9,7	17,3	49,3	0,0
49	29. 8- 2. 9	17,4	8,8	13,1	23,0	7,5	20,8	14,6	17,7	11,5	27,9	20,0	14,2	17,1	14,8	35,5
50	3. 9- 7. 9	25,8	10,2	18,0	38,6	0,0	24,5	15,5	20,0	26,7	0,0	24,9	14,3	19,6	33,2	0,0
51	8. 9-12. 9	25,9	8,6	17,3	43,1	0,7	25,6	12,3	18,9	38,0	0,0	25,3	13,1	19,2	40,1	0,0
52	13. 9-17. 9	16,4	5,4	10,9	30,6	6,0	21,0	14,5	17,7	29,0	18,8	19,8	13,8	16,8	28,5	9,7
53	18. 9-22. 9	23,4	8,2	15,8	22,6	1,4	22,9	13,8	18,3	23,5	5,1	21,8	12,7	17,3	24,0	1,4
54	23. 9-27. 9	14,2	6,0	10,1	11,5	22,0	20,7	13,8	17,3	15,9	34,7	19,5	13,0	16,3	14,7	28,4
55	28. 9- 2.10	15,6	8,6	12,1	20,8	48,7	21,2	14,6	17,9	14,7	60,5	20,5	13,7	17,1	18,1	82,8
56	3.10- 7.10	21,5	9,0	15,3	38,1	2,7	22,4	13,8	18,1	34,8	6,2	21,6	13,4	17,5	40,0	7,2
57	8.10-12.10	20,0	7,9	13,9	25,9	7,0	23,0	15,4	19,2	24,1	11,4	22,5	14,6	18,5	27,1	10,5
58	13.10-17.10	19,1	9,9	14,5	33,4	19,2	22,4	15,2	18,8	30,9	57,3	22,0	14,6	18,3	31,6	62,5
59	18.10-22.10	26,0	9,2	17,6	53,1	0,0	25,7	15,9	20,8	52,9	0,0	25,1	14,9	20,0	57,1	0,0
60	23.10-27.10	27,5	13,9	20,7	44,7	8,9	26,5	18,6	22,5	41,5	2,9	27,1	17,9	22,5	41,2	1,7
61	28.10- 1.11	23,8	14,1	18,9	19,8	33,9	25,4	19,0	22,2	15,0	23,8	25,0	18,9	21,9	18,2	33,8
62	2.11- 6.11	21,6	10,7	16,1	37,1	31,1	23,8	16,1	19,9	39,0	37,0	23,0	15,7	19,3	35,7	43,5
63	7.11-11.11	22,9	11,2	17,1	37,3	1,3	26,6	16,8	21,7	29,2	0,9	25,7	16,4	21,1	28,5	0,7
64	12.11-16.11	17,7	9,1	13,4	23,5	7,1	23,0	15,6	19,3	27,8	10,8	22,4	15,0	18,7	32,7	8,7
65	17.11-21.11	21,9	11,1	16,5	32,8	16,6	25,1	17,7	21,4	28,6	42,6	24,4	16,9	20,7	24,1	47,4
66	22.11-26.11	25,3	14,6	19,9	29,1	8,5	26,4	20,6	23,5	30,2	10,2	26,4	19,7	23,1	34,8	12,9
67	27.11- 1.12	23,9	12,6	18,3	26,5	5,4	25,6	17,6	21,6	27,7	10,4	25,2	16,9	21,1	26,4	11,3
68	2.12- 6.12	24,1	10,7	17,4	34,3	31,7	25,3	17,4	21,3	37,7	3,9	25,0	16,1	20,5	36,9	20,5
69	7.12-11.12	21,1	11,3	16,2	24,8	8,0	23,9	18,2	21,1	31,8	9,1	23,6	17,5	20,5	30,5	10,3
70	12.12-16.12	24,7	12,8	18,7	35,5	5,5	25,7	18,5	22,1	34,6	34,9	25,2	17,8	21,5	34,8	7,9
71	17.12-21.12	24,9	14,0	19,5	24,2	50,0	27,3	20,5	23,9	37,4	0,1	26,7	19,7	23,2	32,6	4,7
72	22.12-26.12	24,4	14,6	19,5	26,8	21,7	27,8	20,6	24,2	34,4	8,0	27,4	19,9	23,7	26,1	2,8
73	27.12-31.12	26,8	15,2	21,0	32,9	1,8	27,1	20,4	23,7	29,3	4,2	26,4	19,4	22,9	28,2	5,4

TABEL VI

GEMIDDELDES VAN DAAGLIKSE MAKSIMUM (TX) MINIMUM (TN) EN GEMIDDELDE (TM) TEMPERATURE EN TOTALE VAN SONSKYNURE (SS) EN REËNVAL (R) VIR ELKE PENTADE

TABLE VI

AVERAGES OF DAILY MAXIMUM (TX) MINIMUM (TN) AND MEAN (TM) TEMPERATURES AND TOTALS OF SUNSHINE HOURS (SS) AND RAINFALL (R) FOR EVERY PENTADE

		PORT NOLLOTH - VRT 242/644 29°14'S 16°52'E 4M					J.B.M.HERTZOG - WK 261/516 29°06'S 26°18'E H1351M					KIMBERLEY - WK 290/468 28°48'S 24°46'E H1198M				
PT NO	DATUMS/DATES 1 9 7 3	TX °C	TN °C	TM °C	SS U/H	R MM	TX °C	TN °C	TM °C	SS U/H	R MM	TX °C	TN °C	TM °C	SS U/H	R MM
1	1. 1- 5. 1	19,6	12,1	15,9		0,0	32,3	15,9	24,1	35,1	7,6	32,9	19,2	26,1	34,2	20,5
2	6. 1-10. 1	19,3	12,5	15,9		0,0	33,1	15,2	24,1	36,7	0,0	32,8	17,5	25,1	36,4	0,9
3	11. 1-15. 1	20,4	13,0	16,7		0,0	32,8	11,2	22,0	64,9	0,0	33,9	16,1	25,0	65,2	0,0
4	16. 1-20. 1	20,8	14,8	17,8		0,0	36,8	16,1	26,5	54,5	0,0	37,6	19,6	28,6	56,1	0,2
5	21. 1-25. 1	19,9	12,0	15,9		0,0	35,8	18,0	26,9	48,1	1,9	36,3	21,4	28,9	51,0	9,8
6	26. 1-30. 1	19,9	12,1	16,0		0,0	34,7	16,4	25,5	54,0	0,2	35,1	18,8	26,9	60,0	0,0
7	31. 1- 4. 2	19,8	13,3	16,5		0,0	26,4	11,6	19,0	41,9	12,2	29,7	15,7	22,7	46,9	5,0
8	5. 2- 9. 2	20,3	15,4	17,9		0,0	29,7	10,1	19,9	43,7	11,8	31,2	15,6	23,4	46,7	12,7
9	10. 2-14. 2	22,0	16,5	19,3		0,0	32,0	12,0	22,0	55,0	17,5	34,1	18,4	26,3	52,5	2,8
10	15. 2-19. 2	21,5	15,1	18,3		0,5	29,2	14,9	22,1	25,0	36,9	29,3	19,7	24,5	24,5	28,6
11	20. 2-24. 2	20,0	13,9	16,9		0,0	23,5	12,7	18,1	27,2	44,6	25,1	16,4	20,7	33,3	9,3
12	25. 2- 1. 3	19,0	12,0	15,5		0,6	28,2	12,3	20,3	44,9	8,0	31,0	18,0	24,5	51,9	0,3
13	2. 3- 6. 3	20,4	14,6	17,5		0,0	30,3	12,9	21,6	52,6	0,0	31,4	17,1	24,3	54,7	3,5
14	7. 3-11. 3	20,5	14,3	17,4		0,0	29,3	14,9	22,1	47,0	12,5	30,9	17,4	24,1	49,8	7,6
15	12. 3-16. 3	19,4	14,3	16,9		0,6	31,5	14,3	22,9	49,9	52,0	33,6	19,3	26,5	56,0	5,7
16	17. 3-21. 3	19,2	14,0	16,6		0,1	26,1	14,7	20,4	37,5	10,3	27,6	17,0	22,3	42,0	14,4
17	22. 3-26. 3	18,0	12,3	15,1		0,1	29,0	13,5	21,3	42,2	0,3	29,6	17,7	23,7	38,0	3,0
18	27. 3-31. 3	25,1	12,9	19,0		0,0	25,9	13,7	19,8	31,3	0,1	25,3	15,5	20,4	32,3	8,2
19	1. 4- 5. 4	17,7	12,5	15,1		0,0	25,1	12,4	18,7	38,8	21,2	26,5	15,0	20,7	40,8	4,0
20	6. 4-10. 4	22,2	12,8	17,5		0,0	22,4	11,0	16,7	38,6	12,5	23,9	12,3	18,1	43,2	87,9
21	11. 4-15. 4	20,1	12,8	16,5		0,0	23,2	8,2	15,7	44,5	0,6	24,1	11,5	17,8	50,8	9,5
22	16. 4-20. 4	20,7	12,0	16,3		0,8	20,6	9,1	14,9	29,2	4,5	20,9	10,8	15,9	32,9	8,8
23	21. 4-25. 4	15,7	11,8	13,7		0,0	22,6	6,8	14,7	43,6	0,0	23,9	10,5	17,2	49,8	0,0
24	26. 4-30. 4	29,6	14,3	21,9		1,7	22,7	4,9	13,8	50,7	0,2	23,8	10,5	17,1	50,8	0,5
25	1. 5- 5. 5	21,8	8,8	15,3		0,0	17,4	0,0	8,7	48,6	0,0	16,9	3,6	10,3	51,4	0,0
26	6. 5-10. 5	20,4	10,3	15,3		0,0	22,9	0,6	11,7	50,0	0,0	23,9	6,4	15,1	50,9	0,0
27	11. 5-15. 5	22,7	13,1	17,9		0,4	22,5	2,4	12,5	46,2	0,6	23,6	9,6	16,6	45,7	0,0
28	16. 5-20. 5	16,8	9,4	13,1		0,6	19,9	2,0	10,9	43,8	0,0	20,5	7,1	13,8	46,1	0,0
29	21. 5-25. 5	14,5	7,5	11,0		0,0	20,9	4,7	12,8	32,2	2,1	22,0	9,1	15,5	34,3	3,7
30	26. 5-30. 5	17,0	8,4	12,7		0,0	17,0	-0,3	8,3	35,9	0,2	17,6	4,6	11,1	45,7	0,2
31	31. 5- 4. 6	16,8	6,1	11,5		0,0	18,1	-5,1	6,5	47,6	0,1	18,9	0,6	9,7	47,5	0,0
32	5. 6- 9. 6	19,4	8,6	14,0		0,0	22,1	1,1	11,6	47,6	0,0	23,3	7,2	15,3	49,2	0,0
33	10. 6-14. 6	22,2	13,2	17,7		0,0	18,4	2,9	10,7	39,1	0,0	19,8	7,6	13,7	43,0	0,0
34	15. 6-19. 6	14,6	6,9	10,7		0,0	19,1	-1,9	8,6	47,7	0,0	20,9	6,3	13,6	48,9	0,0
35	20. 6-24. 6	27,3	11,8	19,5		0,0	17,9	-3,4	7,3	46,5	0,0	18,3	2,1	10,2	46,8	0,0
36	25. 6-29. 6	23,3	12,1	17,7		0,0	17,0	-2,2	7,4	36,9	0,0	18,7	4,1	11,4	38,9	0,0
37	30. 6- 4. 7	16,5	10,8	13,7		1,5	17,5	0,9	9,2	37,7	0,0	19,5	7,2	13,3	37,7	0,0
38	5. 7- 9. 7	21,0	8,6	14,8		0,0	16,6	-4,4	6,1	48,4	0,0	17,9	1,7	9,8	48,7	0,0
39	10. 7-14. 7	14,0	6,6	10,3		1,8	17,8	-4,1	6,9	47,7	0,0	19,5	3,6	11,5	50,6	0,0
40	15. 7-19. 7	14,5	9,0	11,7		0,0	19,6	-2,8	8,4	49,2	0,0	21,8	5,6	13,7	51,3	0,0
41	20. 7-24. 7	23,1	10,8	16,9		0,0	19,5	-1,5	9,0	48,1	0,0	20,7	4,8	12,7	49,8	0,0
42	25. 7-29. 7	17,0	9,5	13,3		8,6	16,0	1,1	8,5	33,5	0,3	17,3	4,9	11,1	40,3	0,0
43	30. 7- 3. 8	16,8	9,2	13,0		0,7	17,2	2,3	9,7	37,9	2,9	18,3	6,2	12,3	35,0	3,3
44	4. 8- 8. 8	14,9	9,4	12,1		0,0	13,6	1,3	7,5	24,1	15,1	16,2	3,3	9,7	32,5	4,0
45	9. 8-13. 8	17,9	8,0	12,9		2,1	15,3	-2,2	6,5	39,8	0,0	17,1	1,5	9,3	42,4	0,0
46	14. 8-18. 8	16,6	9,0	12,8		0,0	21,9	0,9	11,2	45,3	0,0	23,6	7,4	15,5	49,2	0,0
47	19. 8-23. 8	19,8	9,1	14,5		0,0	17,1	1,5	9,3	51,9	0,0	18,5	4,7	11,6	53,5	0,0
48	24. 8-28. 8	16,1	9,7	12,9		0,0	23,2	0,3	11,7	53,2	0,0	24,8	7,1	15,9	54,4	0,0
49	29. 8- 2. 9	14,8	7,7	11,3		0,0	24,0	1,0	12,5	50,9	0,0	23,6	6,1	14,9	48,7	0,0
50	3. 9- 7. 9	15,2	9,5	12,3		0,0	27,1	6,0	16,5	44,3	0,0	26,9	11,0	18,9	44,2	0,0
51	8. 9-12. 9	14,7	8,8	11,7		1,1	27,5	1,0	14,3	54,2	0,0	28,6	10,2	19,4	55,6	0,0
52	13. 9-17. 9	20,4	7,9	14,1		0,0	19,4	1,8	10,6	52,3	0,0	18,4	4,1	11,3	53,4	0,0
53	18. 9-22. 9	16,1	9,3	12,7		0,0	25,5	3,8	14,7	44,0	0,0	24,3	9,1	17,7	48,8	0,0
54	23. 9-27. 9	15,5	7,5	11,5		0,0	22,0	2,7	12,3	52,3	14,3	22,1	5,8	13,9	55,8	7,7
55	28. 9- 2.10	23,5	8,4	15,9		0,0	17,4	7,3	12,3	32,3	36,5	19,6	8,1	13,9	37,2	11,6
56	3.10- 7.10	16,0	10,2	13,1		3,0	24,4	7,0	15,7	57,6	0,0	26,0	10,3	18,1	58,7	0,0
57	8.10-12.10	18,5	8,5	12,5		0,0	26,1	5,8	15,9	53,9	0,0	28,1	10,5	19,3	58,9	0,0
58	13.10-17.10	21,8	11,0	16,4		0,0	25,3	9,4	17,3	46,6	0,9	26,5	13,6	20,1	42,8	0,0
59	18.10-22.10	18,9	13,6	16,3		0,0	26,6	12,8	19,7	43,5	0,0	28,0	14,9	21,5	48,7	1,3
60	23.10-27.10	19,7	13,7	16,7		0,0	28,1	13,4	20,7	45,5	12,9	29,9	16,3	23,1	44,8	6,0
61	28.10- 1.11	18,2	10,7	14,5		0,0	31,5	13,2	22,3	52,7	6,0	32,2	16,1	24,1	50,8	11,0
62	2.11- 6.11	17,3	9,6	13,5		0,0	26,1	10,5	18,3	51,7	9,9	28,3	13,7	21,0	55,8	1,1
63	7.11-11.11	17,9	10,7	14,3		0,0	27,3	11,1	19,2	40,1	0,1	29,1	13,6	21,3	59,8	0,0
64	12.11-16.11	21,6	10,0	15,8		0,0	26,9	9,4	18,1	56,3	0,0	28,9	12,6	20,7	61,8	0,0
65	17.11-21.11	17,9	13,2	15,5		0,0	31,8	13,9	22,9	42,2	23,6	32,9	16,0	25,5	43,7	21,3
66	22.11-26.11	18,7	15,4	17,1		0,0	25,3	12,5	18,9	42,7	46,3	25,9	13,5	19,7	37,8	80,1
67	27.11- 1.12	21,2	13,4	17,3		7,0	28,0	13,2	20,6	51,2	0,0	29,9	16,1	23,0	48,4	0,0
68	2.12- 6.12	20,1	15,9	18,0		1,4	24,2	12,5	18,3	37,8	38,6	25,6	14,8	20,2	45,2	48,1
69	7.12-11.12	21,8	12,7	17,3		0,0	27,5	11,1	19,3	63,0	1,5	28,7	13,9	21,3	62,6	0,0
70	12.12-16.12	18,5	11,4	14,9		0,0	30,0	16,7	23,3	43,7	0,5	31,6	18,4	25,0	55,0	0,0
71	17.12-21.12	18,7	12,5	15,6		1,2	29,2	14,4	21,8	45,3	10,6	31,5	17,5	24,5	57,0	0,0
72	22.12-26.12	18,9	13,3	16,1		0,0	27,3	15,5	21,4	30,8	18,5	29,0	17,1	23,1	47,1	16,0
73	27.12-31.12	19,6	12,8	16,2		0,0	29,7	15,4	22,5	49,2	14,8	32,1	18,5	25,3	49,8	4,9

TABEL VI

GEMIDDELDES VAN DAAGLIKSE MAKSIMUM (TX) MINIMUM (TN) EN GEMIDDELDE (TM) TEMPERATURE EN TOTALE VAN SONSKYNURE (SS) EN REËNVAL (R) VIR ELKE PENTADE

TABLE VI

AVERAGES OF DAILY MAXIMUM (TX) MINIMUM (TN) AND MEAN (TM) TEMPERATURES AND TOTALS OF SUNSHINE HOURS (SS) AND RAINFALL (R) FOR EVERY PENTADE

		ESTCOURT – TNK*** 300/690 25°00'S H1148M 29°53'E					UPINGTON – WK 317/474 28°24'S H 836M 21°16'E					LOCH LOMOND – AGR 331/520 28°10'S H1631M 28°18'E				
PT NO	DATUMS/DATES 1 9 7 3	TX °C	TN °C	TM °C	SS U/H	R MM	TX °C	TN °C	TM °C	SS U/H	R MM	TX °C	TN °C	TM °C	SS U/H	R MM
1	1. 1– 5. 1	30,8	15,4	23,1	35,6	–	37,9	21,4	29,7	54,8	0,0	29,7	14,3	22,0	40,4	14,7
2	6. 1–10. 1	26,8	15,5	21,1	28,9	–	34,8	18,4	26,6	60,3	0,0	29,2	11,8	20,5	54,2	12,6
3	11. 1–15. 1	25,4	15,6	20,5	31,6	–	36,0	17,1	26,5	66,6	0,0	29,7	13,2	21,5	57,5	0,0
4	16. 1–20. 1	29,6	15,7	22,7	40,6	–	39,2	21,2	30,2	61,0	0,0	32,6	15,4	24,0	53,3	0,0
5	21. 1–25. 1	31,1	16,7	23,9	35,6	–	37,2	19,9	28,5	57,9	0,0	33,0	15,0	24,0	51,3	14,5
6	26. 1–30. 1	29,7	15,9	22,8	36,1	–	36,3	17,5	26,9	65,0	0,0	30,3	14,0	22,1	47,8	29,2
7	31. 1– 4. 2	22,2	11,1	16,7	21,7	(31,5)	35,6	18,8	27,2	61,7	0,0	20,0	9,9	14,9	28,6	50,8
8	5. 2– 9. 2	27,1	12,8	19,9	37,5	47,0	37,5	21,2	29,3	62,0	0,0	25,9	11,9	18,9	42,3	3,6
9	10. 2–14. 2	29,0	16,2	22,6	36,4	11,0	36,6	18,2	27,4	61,8	0,0	28,2	14,2	21,2	44,5	11,7
10	15. 2–19. 2	29,6	16,4	23,0	36,2	3,5	33,1	21,9	27,5	38,3	49,7	27,4	14,9	21,1	40,2	16,9
11	20. 2–24. 2	23,0	12,8	17,9	27,5	13,0	30,9	19,9	25,4	44,0	59,3	22,5	11,7	17,1	26,7	22,1
12	25. 2– 1. 3	–	–	–	–(18,1)	1,0	34,4	20,5	27,5	55,7	0,0	25,1	11,6	18,3	47,5	1,4
13	2. 3– 6. 3	29,2	16,6	22,9	36,9	3,3	34,3	18,7	26,5	57,5	1,8	27,6	12,6	20,1	51,5	0,0
14	7. 3–11. 3	27,8	14,8	21,3	30,0	1,2	34,2	18,4	26,3	52,8	1,8	25,3	13,1	19,2	34,6	45,8
15	12. 3–16. 3	29,5	15,3	22,4	35,7	0,0	35,1	18,3	26,7	56,8	0,0	27,9	12,9	20,4	45,5	0,8
16	17. 3–21. 3	29,4	15,9	22,7	43,7	51,6	28,4	18,6	23,5	12,5	29,1	25,8	14,0	19,9	29,0	1,5
17	22. 3–26. 3	27,9	16,3	22,1	31,5	10,9	32,0	19,3	25,7	50,0	3,0	27,2	12,4	19,8	37,8	0,0
18	27. 3–31. 3	23,7	14,4	19,1	19,1	18,5	29,6	18,3	23,9	44,0	0,0	23,9	12,8	18,3	27,3	2,6
19	1. 4– 5. 4	24,5	13,2	18,9	38,0	2,7	30,1	17,5	23,8	45,9	1,4	23,2	11,2	17,2	32,1	5,4
20	6. 4–10. 4	18,4	13,1	15,7	8,9	24,3	27,5	15,2	21,3	51,3	22,6	18,6	10,1	14,3	12,6	57,2
21	11. 4–15. 4	20,1	10,7	15,4	19,5	32,8	27,5	12,6	20,1	51,2	0,0	20,4	8,6	14,5	31,6	0,8
22	16. 4–20. 4	19,6	9,3	14,5	33,8	8,5	26,7	14,5	20,6	44,1	0,5	18,8	8,0	13,4	29,1	0,0
23	21. 4–25. 4	21,8	7,4	14,6	50,8	0,0	28,1	14,2	21,1	46,8	0,0	20,9	3,5	12,2	47,0	0,0
24	26. 4–30. 4	23,0	7,1	15,1	49,2	0,0	28,1	13,2	20,7	48,0	0,6	20,5	2,7	11,6	50,4	0,0
25	1. 5– 5. 5	18,7	3,3	11,0	36,3	1,6	19,2	5,2	12,2	51,5	0,0	16,3	-1,0	7,7	39,7	3,1
26	6. 5–10. 5	22,2	5,0	13,6	44,4	0,0	27,4	8,8	18,1	50,7	0,0	21,9	-0,3	10,8	46,4	0,0
27	11. 5–15. 5	23,6	7,7	15,7	47,1	0,0	25,9	11,3	18,6	49,7	0,0	21,0	2,0	11,5	46,0	0,0
28	16. 5–20. 5	18,3	6,8	12,5	23,9	0,0	23,3	5,5	14,4	50,5	0,0	18,0	2,4	10,2	30,5	0,0
29	21. 5–25. 5	20,1	5,6	12,9	35,7	0,0	25,8	7,4	16,6	45,6	0,2	18,7	2,1	10,4	38,2	0,0
30	26. 5–30. 5	19,7	6,1	12,9	31,8	0,3	17,5	5,3	11,4	43,1	0,0	16,2	3,5	9,9	32,8	7,4
31	31. 5– 4. 6	17,8	3,1	10,5	32,3	0,0	22,1	1,6	11,9	46,3	0,0	16,7	-3,2	6,7	43,0	0,0
32	5. 6– 9. 6	22,8	4,3	13,5	45,6	0,0	26,0	8,5	17,3	45,4	0,0	20,1	0,8	10,5	47,1	0,0
33	10. 6–14. 6	19,3	2,0	10,7	44,2	0,0	22,4	8,7	15,5	47,3	0,0	16,5	-0,4	8,1	41,5	0,0
34	15. 6–19. 6	20,4	2,1	11,3	47,3	0,0	23,8	8,4	16,1	48,8	0,0	17,0	-4,4	6,3	42,6	0,0
35	20. 6–24. 6	18,5	2,2	10,3	45,5	0,0	21,1	3,2	12,1	46,7	0,0	17,2	-4,2	6,5	45,3	0,0
36	25. 6–29. 6	18,1	0,3	9,2	46,4	0,0	21,8	7,2	14,5	41,1	0,0	15,1	-5,1	5,0	36,8	0,0
37	30. 6– 4. 7	20,7	1,6	11,1	46,9	0,0	20,2	9,1	14,7	34,9	7,0	16,2	-1,1	7,5	41,7	1,1
38	5. 7– 9. 7	16,9	1,9	9,4	42,8	0,0	20,0	3,9	11,9	47,0	0,0	15,2	-6,0	4,6	41,4	0,0
39	10. 7–14. 7	18,4	2,0	10,2	48,0	0,0	23,2	6,7	14,9	48,5	0,0	16,9	-4,8	6,1	45,2	0,0
40	15. 7–19. 7	22,9	1,1	12,0	49,2	0,0	23,6	5,8	14,7	50,4	0,0	19,1	-5,1	7,0	48,1	0,0
41	20. 7–24. 7	18,2	2,5	10,3	37,9	0,0	24,4	6,2	15,3	49,1	0,0	17,3	-3,0	7,1	43,2	0,0
42	25. 7–29. 7	16,1	3,1	9,6	23,0	5,9	18,7	4,4	11,5	39,4	0,0	13,4	-0,8	6,3	30,1	0,0
43	30. 7– 3. 8	20,5	3,2	11,9	37,7	0,2	20,5	8,2	14,3	38,7	7,3	18,7	-0,7	9,0	37,8	0,0
44	4. 8– 8. 8	11,8	5,5	8,7	14,1	65,8	20,7	3,3	12,0	51,0	0,0	10,3	2,5	6,4	10,2	70,5
45	9. 8–13. 8	18,2	1,7	9,9	38,4	1,6	19,2	2,5	10,9	48,6	0,5	15,4	-2,4	6,5	43,1	0,0
46	14. 8–18. 8	21,0	4,3	12,7	39,3	0,0	24,5	6,5	15,5	47,9	0,0	18,8	-0,4	9,2	48,3	0,0
47	19. 8–23. 8	18,5	3,3	10,9	44,3	0,0	21,8	5,7	13,7	53,4	0,0	15,0	-0,4	7,3	46,8	0,0
48	24. 8–28. 8	23,2	4,8	14,0	52,6	0,0	27,8	9,9	18,9	54,6	0,0	20,7	-1,7	9,5	49,5	0,0
49	29. 8– 2. 9	19,5	9,4	14,5	33,2	12,5	25,0	6,1	15,5	48,0	0,0	23,4	1,5	12,5	48,5	0,0
50	3. 9– 7. 9	25,7	9,9	17,8	45,7	0,0	26,0	9,1	17,5	43,4	0,0	25,6	4,8	15,2	42,3	0,0
51	8. 9–12. 9	26,2	9,8	18,0	49,3	0,0	31,8	9,1	20,5	53,1	0,0	26,0	0,2	13,1	48,8	0,0
52	13. 9–17. 9	20,1	6,5	13,3	36,2	16,3	17,8	4,7	11,3	49,3	0,0	19,1	0,4	9,7	47,4	0,0
53	18. 9–22. 9	25,3	9,2	17,3	35,4	0,4	26,1	9,8	17,9	49,9	0,0	24,9	2,1	13,5	47,4	0,0
54	23. 9–27. 9	18,7	8,1	13,4	32,2	12,5	22,8	6,5	14,7	55,8	0,0	20,9	2,8	11,9	49,1	8,4
55	28. 9– 2.10	16,1	8,3	12,2	23,0	42,0	24,7	9,9	17,3	46,6	0,2	15,9	4,1	9,7	29,9	10,7
56	3.10– 7.10	24,9	9,1	17,0	47,6	0,0	27,4	11,9	19,7	58,5	0,0	24,5	5,1	14,8	57,1	0,0
57	8.10–12.10	21,7	9,7	15,7	35,4	2,6	29,7	9,2	19,5	58,8	0,0	23,2	5,9	14,5	41,6	0,0
58	13.10–17.10	19,7	10,1	14,9	25,9	4,8	29,5	14,5	22,0	45,2	7,2	21,3	7,6	14,5	34,2	0,0
59	18.10–22.10	27,7	10,5	19,1	48,0	0,0	29,4	17,7	23,5	43,6	13,8	26,1	10,1	18,1	37,3	4,7
60	23.10–27.10	29,4	15,8	22,6	36,0	1,4	31,8	16,7	24,3	55,0	0,3	27,9	11,2	19,5	48,0	7,3
61	28.10– 1.11	30,2	15,3	22,7	41,1	14,9	34,3	15,4	24,9	59,3	0,0	28,9	11,3	20,1	50,5	6,0
62	2.11– 6.11	23,0	12,0	17,5	36,5	11,2	29,2	12,2	20,7	64,6	0,0	22,8	8,5	15,7	38,7	12,4
63	7.11–11.11	27,4	12,6	20,0	47,0	0,2	31,3	13,9	22,6	65,0	0,0	24,8	9,0	16,9	50,1	2,9
64	12.11–16.11	21,1	10,2	15,7	25,6	11,0	23,3	15,7	24,5	65,1	0,0	21,8	6,9	14,3	44,7	22,8
65	17.11–21.11	25,5	12,9	19,2	32,8	33,3	37,0	21,8	29,4	50,0	0,1	27,1	9,8	18,5	45,0	41,9
66	22.11–26.11	26,3	14,1	20,2	36,4	20,3	31,4	16,6	24,0	47,7	2,0	24,9	11,4	18,1	47,0	2,3
67	27.11– 1.12	25,8	14,0	19,9	30,0	3,3	32,3	17,1	24,7	48,9	9,8	25,2	11,9	18,5	41,4	14,3
68	2.12– 6.12	27,1	12,0	19,5	43,2	0,5	26,8	15,9	21,3	48,6	41,5	22,9	10,5	16,7	37,7	8,1
69	7.12–11.12	22,6	15,5	18,1	21,0	18,3	31,7	19,6	23,7	65,1	0,0	24,1	10,4	17,3	45,0	12,4
70	12.12–16.12	27,3	14,1	20,7	43,3	35,6	33,8	19,2	26,5	63,3	0,0	26,7	11,6	19,1	33,2	9,2
71	17.12–21.12	25,7	15,1	20,4	28,1	36,4	32,2	18,4	25,3	40,1	23,5	23,9	13,0	18,5	36,9	28,3
72	22.12–26.12	25,6	15,3	20,5	23,0	14,5	32,3	19,0	25,7	55,4	0,0	23,9	12,9	18,4	37,2	23,0
73	27.12–31.12	27,7	16,1	21,9	34,6	31,0	35,6	21,1	28,3	54,6	0,7	27,1	13,1	20,1	57,0	29,9

***Staatie verskuif; kyk na bl. XX/Station shifted; see p. XX

TABEL VI

GEMIDDELDES VAN DAAGLIKSE MAKSIMUM (TX) MINIMUM (TN) EN GEMIDDELDE (TM) TEMPERATURE EN TOTALE VAN SONSKYNURE (SS) EN REËNVAL (R) VIR ELKE PENTADE

TABLE VI

AVERAGES OF DAILY MAXIMUM (TX) MINIMUM (TN) AND MEAN (TM) TEMPERATURES AND TOTALS OF SUNSHINE HOURS (SS) AND RAINFALL (R) FOR EVERY PENTADE

		CAPE ST. LUCIA - VRT 339/720 28°30'S H 107M 32°24'E					KROONSTAD - PUA 365/430 27°40'S H1348M 27°15'E					NEWCASTLE - YSKOR 370/795 27°45'S H1195M 29°57'E				
PT NO	DATUMS/DATES 1973	TX °C	TN °C	TM °C	SS U/H	R MM	TX °C	TN °C	TM °C	SS U/H	R MM	TX °C	TN °C	TM °C	SS U/H	R MM
1	1- 5. 1	27,8	21,9	24,9		2,8	30,8	17,0	23,9	29,3	5,6	33,3	17,5	25,4	39,7	5,1
2	6- 10. 1	26,8	22,0	24,4		3,0	32,1	15,7	23,9	31,9	15,5	31,5	16,4	23,9	34,9	14,0
3	11- 15. 1	25,2	19,9	22,5		45,6	33,3	14,3	23,8	55,3	0,0	31,2	16,0	23,6	46,1	0,0
4	16- 20. 1	28,1	20,8	24,5		13,6	37,0	17,4	27,2	49,3	5,1	33,2	16,5	24,9	44,5	3,0
5	21- 25. 1	27,5	22,1	24,8		0,5	35,6	18,6	27,1	42,6	12,2	34,0	18,0	26,0	43,5	37,0
6	26- 30. 1	27,0	21,5	24,3		5,3	32,7	16,8	24,7	38,5	8,5	32,0	16,4	24,2	42,5	22,0
7	31. 1- 4. 2	24,9	17,9	21,4		11,5	25,1	13,8	19,5	21,5	27,7	21,2	10,4	15,8	29,6	41,5
8	5. 2- 9. 2	27,2	19,9	23,5		33,7	28,7	13,8	21,3	34,2	46,8	28,9	13,3	21,1	40,1	103,5
9	10. 2-14. 2	29,0	22,3	25,7		2,8	30,9	16,5	23,7	42,3	32,5	31,4	17,0	24,2	43,1	26,0
10	15. 2-19. 2	29,8	23,3	26,5		43,0	28,5	18,2	23,3	29,4	7,9	30,5	17,5	24,0	42,7	16,0
11	20. 2-24. 2	25,7	20,1	22,9		19,3	24,5	14,0	19,3	21,8	33,5	22,8	14,6	18,7	25,5	34,0
12	25. 2- 1. 3	26,0	20,3	23,1		12,1	27,7	14,4	21,1	35,3	0,4	27,1	13,8	20,5	38,4	7,0
13	2. 3- 6. 3	27,3	20,9	24,1		40,8	29,9	14,5	22,2	39,6	1,2	30,2	16,3	23,3	47,7	9,5
14	7. 3-11. 3	27,7	21,5	24,6		8,6	28,5	14,9	21,7	30,8	22,1	28,2	15,3	21,7	38,6	30,7
15	12. 3-16. 3	27,6	21,3	24,5		4,5	31,2	15,3	23,3	39,4	0,0	30,0	14,6	22,3	37,7	5,0
16	17. 3-21. 3	29,1	22,5	25,8		1,4	29,5	16,2	22,9	30,6	0,7	30,6	16,9	23,7	49,2	0,0
17	22. 3-26. 3	29,4	22,8	26,1		5,4	29,7	14,7	22,2	29,6	2,3	29,7	16,9	23,3	24,6	17,0
18	27. 3-31. 3	26,6	20,9	23,7		42,3	25,9	14,4	20,1	24,6	20,4	24,2	14,6	19,4	19,1	55,0
19	1. 4- 5. 4	26,0	19,4	22,7		0,5	25,2	13,0	19,1	23,5	4,4	25,0	12,6	18,8	25,9	39,0
20	6. 4-10. 4	23,8	18,4	21,1		85,3	21,3	11,9	16,6	12,7	50,7	19,6	13,5	16,5	11,4	39,0
21	11. 4-15. 4	23,9	13,7	18,8		24,0	23,5	10,5	17,0	38,2	2,7	22,5	10,3	16,4	29,0	3,1
22	16. 4-20. 4	23,3	16,2	19,7		87,0	20,9	9,5	15,2	20,6	2,2	20,3	8,9	14,6	29,5	1,0
23	21. 4-25. 4	25,1	17,5	21,3		2,1	22,1	6,0	14,1	40,5	0,0	22,3	6,2	14,3	42,8	0,0
24	26. 4-30. 4	25,1	17,6	21,3		4,2	22,8	4,7	13,7	40,0	0,0	24,0	5,1	14,5	42,0	0,0
25	1. 5- 5. 5	22,1	14,6	18,3		21,0	18,9	1,5	10,2	33,3	0,5	20,7	3,9	12,3	-	0,0
26	6. 5-10. 5	23,6	16,2	19,9		5,4	23,1	1,7	12,4	37,5	0,0	24,5	2,8	13,7	-	0,0
27	11. 5-15. 5	24,8	18,0	21,4		1,0	23,8	3,6	13,7	40,6	0,4	25,3	4,9	15,1	-	0,0
28	16. 5-20. 5	23,5	16,1	19,8		48,2	21,5	2,2	11,9	35,1	0,0	21,0	7,6	14,3	-	0,0
29	21. 5-25. 5	23,7	16,4	20,1		0,3	21,9	4,7	13,3	26,9	0,0	22,2	7,2	14,7	-	2,0
30	26. 5-30. 5	23,3	15,7	19,5		12,8	19,0	4,6	11,8	22,8	3,5	21,9	8,4	15,1	-	8,0
31	31. 5- 4. 6	21,5	14,3	17,9		10,2	19,8	-3,3	8,3	39,9	0,0	20,5	1,4	10,9	-	1,0
32	5. 6- 9. 6	23,7	15,9	19,8		0,0	22,2	2,2	12,2	38,6	0,0	22,8	2,9	12,9	-	0,0
33	10. 6-14. 6	22,6	15,6	19,1		2,8	18,9	1,8	10,3	37,9	0,0	19,5	2,5	11,0	-	0,0
34	15. 6-19. 6	23,6	14,2	18,9		0,0	19,4	-2,0	8,7	35,7	0,0	21,0	-1,2	9,9	-	0,0
35	20. 6-24. 6	21,5	13,5	17,5		2,0	18,6	-3,1	7,7	34,8	0,0	18,8	-0,1	9,3	-	0,0
36	25. 6-29. 6	22,5	14,0	18,3		0,0	17,7	-2,0	7,9	29,3	0,0	19,3	-2,4	8,5	-	0,0
37	30. 6- 4. 7	23,3	15,5	19,4		0,8	18,9	1,1	10,0	31,8	0,0	22,0	4,1	13,1	-	0,0
38	5. 7- 9. 7	20,0	12,5	16,3		2,0	17,7	-4,3	6,5	40,1	0,8	18,0	-0,4	8,8	-	0,0
39	10. 7-14. 7	21,8	12,8	17,3		2,3	18,4	-3,7	7,3	40,2	0,0	20,6	-2,3	9,1	-	0,0
40	15. 7-19. 7	24,4	14,8	19,6		0,0	21,0	-3,4	8,8	41,8	0,0	25,0	0,5	12,7	-	0,0
41	20. 7-24. 7	21,5	14,5	18,0		3,4	19,6	-1,2	9,2	36,0	0,0	19,6	1,1	10,3	-	0,0
42	25. 7-29. 7	19,8	13,2	16,5		26,1	17,2	0,5	8,9	22,9	0,1	18,4	4,4	11,4	-	1,0
43	30. 7- 3. 8	21,2	14,6	17,9		1,9	20,1	1,0	10,5	34,9	0,0	22,7	4,5	13,6	-	1,0
44	4. 8- 8. 8	18,9	13,5	16,2		126,7	16,3	4,8	10,5	18,0	28,8	12,7	6,4	9,5	18,8	79,0
45	9. 8-13. 8	20,7	11,9	16,3		38,7	17,0	-0,8	8,1	36,6	0,0	21,0	2,0	11,5	44,2	0,0
46	14. 8-18. 8	21,5	14,5	18,0		4,7	22,5	3,0	12,7	41,8	0,0	23,2	6,2	14,7	47,8	0,0
47	19. 8-23. 8	21,1	14,1	17,6		5,2	17,9	3,2	10,5	43,9	0,0	20,1	3,1	11,6	49,7	0,0
48	24. 8-28. 8	23,3	15,2	19,3		0,0	22,5	0,3	11,4	45,2	0,0	24,1	1,6	12,9	49,2	0,0
49	29. 8- 2. 9	22,0	16,0	19,0		3,2	25,9	3,1	14,5	41,6	0,0	24,2	7,9	16,1	-	0,0
50	3. 9- 7. 9	24,1	17,9	21,0		1,8	28,3	8,4	18,3	33,7	0,0	31,0	11,6	21,3	-	0,0
51	8. 9-12. 9	23,3	17,0	20,1		0,2	27,6	2,8	15,2	45,9	0,0	29,0	8,5	18,7	-	0,0
52	13. 9-17. 9	20,5	14,7	17,6		14,7	20,4	3,0	11,7	41,6	0,0	23,7	6,2	14,9	-	0,0
53	18. 9-22. 9	23,4	16,3	19,9		2,8	26,2	5,5	15,9	40,0	0,0	29,4	10,9	20,1	-	0,0
54	23. 9-27. 9	19,5	14,4	16,9		20,1	24,1	2,7	13,4	44,7	21,3	22,8	9,7	16,3	-	32,0
55	28. 9- 2.10	20,3	15,7	18,0		157,4	17,8	5,8	11,8	29,8	76,8	17,5	7,1	12,3	-	40,0
56	3.10- 7.10	23,5	16,0	19,7		0,0	25,8	7,5	16,7	48,5	0,0	28,4	11,3	19,9	-	0,0
57	8.10-12.10	22,4	16,4	19,4		2,8	25,8	9,4	17,6	42,4	8,0	26,3	10,9	18,6	-	10,0
58	13.10-17.10	22,2	16,8	19,5		7,4	23,1	11,7	17,4	25,6	2,3	20,6	11,7	16,1	-	3,0
59	18.10-22.10	24,8	17,3	21,1		1,1	26,0	12,0	19,0	27,0	4,0	28,3	10,2	19,3	-	0,0
60	23.10-27.10	26,0	20,0	23,0		1,2	28,9	14,4	21,7	37,8	9,5	30,3	15,6	22,9	-	46,0
61	28.10- 1.11	26,7	20,4	23,5		21,8	30,5	14,9	22,7	42,0	6,5	31,2	17,5	24,3	-	28,5
62	2.11- 6.11	24,2	18,4	21,3		48,7	24,9	11,8	18,3	33,4	27,3	24,9	13,3	19,1	51,9	10,5
63	7.11-11.11	25,2	18,6	21,9		18,6	27,0	11,4	19,2	42,1	19,0	27,7	14,1	20,9	42,5	28,0
64	12.11-16.11	23,2	16,1	19,7		22,8	25,8	10,7	18,3	41,3	0,6	22,4	10,1	16,3	51,5	16,3
65	17.11-21.11	24,5	19,0	21,7		40,0	30,8	14,1	22,5	40,5	22,4	27,5	12,7	20,1	37,6	33,5
66	22.11-26.11	25,5	20,6	23,1		67,3	26,8	13,1	19,9	42,6	8,1	27,3	15,0	21,1	43,4	10,0
67	27.11- 1.12	26,3	18,2	22,3		16,8	28,3	14,2	21,3	40,1	14,7	26,0	15,3	20,7	37,2	1,5
68	2.12- 6.12	24,8	18,4	21,6		0,1	25,7	13,7	19,7	32,9	5,2	27,1	14,3	20,7	42,2	2,5
69	7.12-11.12	23,3	18,0	20,7		17,6	26,7	13,6	20,1	37,6	4,7	24,2	13,2	18,7	16,5	39,0
70	12.12-16.12	25,1	18,9	22,0		26,5	28,9	15,2	22,1	39,0	0,2	31,0	14,4	22,7	41,6	0,0
71	17.12-21.12	25,4	20,2	22,8		11,5	26,6	15,2	20,9	32,4	31,6	25,4	15,9	20,7	23,4	24,0
72	22.12-26.12	27,5	21,2	24,3		16,8	26,1	15,5	20,8	32,7	13,7	27,2	15,1	21,1	36,6	11,2
73	27.12-31.12	27,2	20,8	24,0		0,0	29,3	15,2	22,3	44,6	0,5	30,8	12,0	21,3	50,0	5,0

TABEL VI

GEMIDDELDES VAN DAAGLIKSE MAKSIMUM (TX) MINIMUM (TN) EN GEMIDDELDE (TM) TEMPERATURE EN TOTALE VAN SONSKYNURE (SS) EN REËNVAL (R) VIR ELKE PENTADE

TABLE VI

AVERAGES OF DAILY MAXIMUM (TX) MINIMUM (TN) AND MEAN (TM) TEMPERATURES AND TOTALS OF SUNSHINE HOURS (SS) AND RAINFALL (R) FOR EVERY PENTADE

		FRANKFORT – TNK 403/086A 27°16'S H1499M 28°30'E					PAKATINI – AGR 411/324 27°24'S H T3M 32°11'E					KEETMANSHOOP – MK SWA 419/182 26°32'S H1064M 18°07'E				
PT NO	DATUMS/DATES 1 9 7 3	TX °C	TN °C	TM °C	SS U/H	R MM	TX °C	TN °C	TM °C	SS U/H	R MM	TX °C	TN °C	TM °C	SS U/H	R MM
1	1- 1- 5- 1	30,6	15,0	22,8	40,4	2,0	34,8	21,7	28,3	48,6	60,5	37,2	19,3	28,3	55,2	1,2
2	6- 1-10- 1	29,0	14,2	21,6	46,4	30,3	31,0	22,9	26,9	29,6	3,9	34,7	17,0	25,9	64,3	0,0
3	11- 1-15- 1	30,9	13,3	22,1	60,5	0,0	26,9	20,2	23,5	15,4	0,5	35,7	17,9	26,8	65,2	0,0
4	16- 1-20- 1	33,7	15,6	24,7	52,3	4,2	32,4	20,0	26,2	39,9	0,0	37,6	20,4	29,0	53,7	0,0
5	21- 1-25- 1	32,1	16,1	24,1	39,8	51,4	35,0	22,4	28,7	35,2	3,0	36,6	19,4	28,0	59,4	0,0
6	26- 1-30- 1	30,2	15,3	22,7	45,5	43,5	32,4	21,2	26,8	31,1	0,3	35,8	17,9	26,9	65,5	0,0
7	31- 1- 4- 2	21,3	11,4	16,3	24,0	59,2	27,7	16,5	22,1	33,4	5,7	35,0	18,1	26,5	63,7	0,0
8	5- 2- 9- 2	26,8	12,7	19,7	50,3	56,6	31,5	20,3	25,9	35,5	120,5	36,0	17,8	26,9	62,4	0,0
9	10- 2-14- 2	28,6	14,8	21,7	45,5	21,0	33,4	21,9	27,7	42,8	9,0	35,2	16,3	25,7	63,3	0,0
10	15- 2-19- 2	27,9	15,6	21,7	36,5	2,5	34,1	21,5	27,8	54,7	1,0	31,6	19,1	25,3	42,6	47,5
11	20- 2-24- 2	24,1	12,4	18,3	26,9	6,4	27,9	20,0	23,9	12,9	8,0	31,6	18,5	25,1	50,6	11,0
12	25- 2- 1- 3	26,5	12,5	19,5	36,5	3,6	29,9	19,5	24,7	34,7	0,0	33,8	19,1	26,5	53,5	3,0
13	2- 3- 6- 3	28,9	13,9	21,4	51,7	1,3	30,7	20,6	25,7	31,7	2,1	34,7	17,4	26,1	57,4	0,5
14	7- 3-11- 3	27,6	12,9	20,1	39,2	6,6	32,6	20,3	26,5	52,9	1,5	35,2	18,3	26,7	58,8	0,0
15	12- 3-16- 3	29,8	13,1	21,5	44,7	9,9	33,2	20,5	26,9	39,4	0,0	34,6	17,9	26,3	54,5	0,0
16	17- 3-21- 3	28,5	14,8	21,7	40,1	0,0	33,7	21,2	27,5	42,2	0,0	31,1	15,8	23,5	44,7	1,6
17	22- 3-26- 3	28,8	13,4	21,1	32,0	7,3	34,3	22,6	28,5	33,0	0,0	33,0	14,5	24,3	39,8	7,5
18	27- 3-31- 3	24,3	13,9	19,1	28,2	12,8	30,8	22,5	26,7	21,4	0,4	30,4	18,3	24,3	46,0	3,1
19	1- 4- 5- 4	23,4	10,8	17,1	33,1	1,6	30,5	17,2	23,9	30,7	1,0	31,7	17,2	24,5	54,6	1,5
20	6- 4-10- 4	20,0	11,2	15,6	20,2	28,3	26,5	18,4	22,5	21,3	76,0	29,5	14,2	21,9	55,3	0,0
21	11- 4-15- 4	21,6	9,8	15,7	38,6	9,2	27,2	15,8	21,5	30,6	0,0	29,5	13,8	21,7	56,0	0,0
22	16- 4-20- 4	19,6	7,4	13,5	34,6	0,3	26,1	13,6	19,9	36,0	0,8	28,9	16,1	22,5	47,0	2,9
23	21- 4-25- 4	21,4	4,2	12,8	46,1	0,0	26,1	13,7	19,9	35,7	3,4	28,3	16,6	22,5	49,1	0,0
24	26- 4-30- 4	21,6	2,0	11,8	46,7	0,0	28,6	13,6	21,1	44,9	3,5	27,8	14,8	21,3	50,5	0,0
25	1- 5- 5- 5	18,5	-0,7	8,9	39,0	0,4	25,8	11,7	18,7	40,0	2,5	20,9	8,2	14,5	53,4	0,0
26	6- 5-10- 5	22,8	-1,2	10,8	46,0	0,0	27,3	11,2	19,3	46,7	0,0	28,0	12,2	20,1	48,7	0,0
27	11- 5-15- 5	23,0	1,5	12,3	46,6	0,1	29,8	14,0	21,9	46,6	0,4	26,2	11,5	18,9	50,0	0,0
28	16- 5-20- 5	20,1	0,9	10,5	38,4	0,0	27,2	12,4	19,8	42,8	0,0	24,1	8,7	16,4	52,2	0,0
29	21- 5-25- 5	20,4	1,7	11,1	40,4	0,0	27,1	11,0	19,1	47,9	1,2	26,0	9,8	17,9	48,0	0,0
30	26- 5-30- 5	18,9	4,8	11,9	36,7	1,9	26,4	13,9	20,1	35,7	5,0	16,6	5,1	10,9	51,5	0,0
31	31- 5- 4- 6	19,0	-3,9	7,5	44,7	0,0	24,5	12,1	18,3	39,0	2,0	22,8	7,0	14,9	50,1	0,0
32	5- 6- 9- 6	20,9	-1,1	9,9	45,9	0,0	26,6	11,6	19,1	44,0	0,0	25,5	11,5	18,5	42,1	0,0
33	10- 6-14- 6	17,2	-2,6	7,3	45,2	0,0	25,1	10,3	17,7	45,1	0,5	22,0	8,9	15,5	48,3	0,0
34	15- 6-19- 6	18,3	-4,7	6,8	46,6	0,0	27,4	8,7	18,1	45,6	0,0	24,3	9,2	16,7	50,4	0,0
35	20- 6-24- 6	17,8	-5,0	6,4	45,9	0,0	24,5	8,1	16,3	43,9	0,0	21,0	7,0	14,0	47,6	0,0
36	25- 6-29- 6	15,9	-5,5	5,2	35,0	0,0	25,4	8,3	16,9	42,1	0,3	21,8	8,7	15,3	47,4	0,0
37	30- 6- 4- 7	18,0	-1,0	8,5	45,2	0,0	27,8	9,5	18,7	46,9	0,0	18,9	6,8	12,9	37,1	3,7
38	5- 7- 9- 7	16,7	-6,9	4,9	45,8	0,0	24,2	8,2	16,2	40,6	0,0	22,3	6,8	14,9	50,8	0,0
39	10- 7-14- 7	17,7	-5,7	6,0	47,3	0,0	25,0	7,7	16,3	45,8	0,0	22,7	8,2	15,5	51,2	0,0
40	15- 7-19- 7	20,5	-6,4	7,1	48,1	0,0	26,5	5,6	17,1	49,7	0,0	24,3	6,2	15,3	50,9	0,0
41	20- 7-24- 7	18,4	-3,1	7,7	42,6	0,0	24,4	9,5	16,9	25,1	1,5	24,4	8,6	16,5	49,8	0,0
42	25- 7-29- 7	15,3	0,1	7,7	31,1	0,0	23,5	11,3	17,4	26,6	0,0	19,7	5,1	12,4	43,3	0,0
43	30- 7- 3- 8	20,0	-0,2	9,9	44,0	0,0	25,2	9,8	17,5	39,5	1,0	22,9	10,2	16,5	42,3	0,0
44	4- 8- 8- 8	15,8	3,9	9,9	22,1	60,8	21,7	13,9	17,8	21,1	12,5	22,0	6,4	14,2	50,3	0,0
45	9- 8-13- 8	16,4	-0,8	7,8	47,5	0,0	25,4	8,7	17,1	39,6	3,1	19,4	4,7	12,1	54,0	0,7
46	14- 8-18- 8	20,7	-0,4	10,1	47,8	0,0	27,7	11,8	19,7	43,5	0,0	26,8	9,1	17,9	53,0	0,0
47	19- 8-23- 8	17,1	1,0	9,1	51,1	0,0	25,6	10,6	18,1	45,1	0,0	23,4	8,8	16,1	53,0	0,0
48	24- 8-28- 8	21,2	-1,5	9,9	51,8	0,0	29,3	7,0	18,1	53,6	0,0	27,8	11,9	19,9	55,0	0,0
49	29- 8- 2- 9	24,7	0,9	12,8	51,5	0,0	26,5	14,9	20,7	24,7	0,0	25,6	9,8	17,7	49,4	0,0
50	3- 9- 7- 9	27,6	7,1	17,3	44,2	0,0	29,7	16,2	22,9	40,9	0,5	26,5	11,4	18,9	42,4	0,0
51	8- 9-12- 9	26,6	2,3	14,5	52,4	0,0	30,4	14,8	22,6	37,3	0,0	31,5	13,3	22,4	52,3	0,0
52	13- 9-17- 9	20,1	1,5	10,8	48,7	0,0	26,3	13,7	20,0	36,2	0,0	18,5	5,0	11,7	56,6	0,0
53	18- 9-22- 9	25,8	4,4	15,1	52,1	0,0	29,6	13,7	21,7	47,6	0,0	28,8	12,6	20,7	52,1	0,0
54	23- 9-27- 9	24,0	3,5	13,7	50,3	22,4	23,7	16,2	19,9	18,0	21,0	24,5	8,3	16,4	57,3	0,0
55	28- 9- 2-10	18,7	5,1	10,9	33,7	42,6	22,4	15,2	18,8	24,9	231,8	20,6	10,7	18,7	58,6	0,0
56	3-10- 7-10	25,3	5,8	15,5	56,2	0,0	26,6	14,7	21,7	49,3	0,0	29,0	11,6	20,3	59,1	0,0
57	8-10-12-10	24,1	7,3	15,7	37,7	19,7	25,1	15,9	20,5	27,2	11,1	30,2	12,4	21,3	60,8	0,0
58	13-10-17-10	19,6	10,1	14,9	19,1	3,9	24,5	14,4	20,5	16,5	2,6	30,3	15,4	22,9	48,0	3,5
59	18-10-22-10	25,9	10,5	18,2	42,6	0,6	28,1	15,4	21,7	45,4	3,0	29,5	17,1	23,3	47,3	6,6
60	23-10-27-10	27,3	13,8	20,5	41,3	11,7	30,5	19,2	24,9	40,9	0,0	33,3	15,9	24,6	57,0	0,7
61	28-10- 1-11	29,0	12,8	20,9	44,9	2,1	31,6	19,8	25,7	32,0	9,5	34,3	16,3	25,3	57,7	0,0
62	2-11- 6-11	24,1	10,8	17,5	35,6	3,1	26,1	18,5	22,3	42,6	45,5	29,7	12,1	20,9	63,3	0,0
63	7-11-11-11	26,5	10,3	18,4	50,2	4,8	27,2	18,2	22,7	31,8	11,0	32,5	15,4	23,9	63,6	0,0
64	12-11-16-11	21,6	9,0	15,3	37,0	29,6	25,0	15,6	20,3	40,6	4,9	34,3	19,0	26,7	62,5	0,0
65	17-11-21-11	27,4	11,6	19,5	47,1	69,0	27,7	17,2	22,5	39,0	52,5	35,8	22,4	29,1	46,2	0,0
66	22-11-26-11	24,6	11,8	18,2	37,2	26,2	28,1	20,5	24,3	27,4	6,5	32,0	15,6	23,8	56,7	0,0
67	27-11- 1-12	26,4	13,5	19,9	43,2	3,3	27,8	18,4	23,1	32,9	5,8	31,3	16,6	23,9	46,2	2,2
68	2-12- 6-12	24,0	12,6	18,3	38,8	14,0	28,0	15,4	21,7	45,8	7,3	28,9	13,1	21,0	61,5	0,8
69	7-12-11-12	24,3	12,3	18,3	35,2	4,6	25,7	18,0	21,9	19,8	10,0	32,4	14,8	24,6	65,4	0,0
70	12-12-16-12	27,3	13,8	20,5	37,5	32,3	28,0	17,5	22,7	35,8	3,5	34,1	19,5	26,8	62,0	0,0
71	17-12-21-12	24,0	13,8	18,9	30,2	47,0	28,1	20,7	24,4	23,0	10,8	31,2	17,6	24,4	33,1	5,4
72	22-12-26-12	24,8	14,0	19,4	40,4	52,9	29,2	20,2	24,7	38,1	29,3	33,2	17,6	25,4	54,8	2,4
73	27-12-31-12	27,3	13,6	20,5	48,8	4,3	29,5	18,7	24,1	57,2	0,0	35,2	19,3	27,3	54,6	4,2

TABEL VI

GEMIDDELDES VAN DAAGLIKSE MAKSIMUM (TX) MINIMUM (TN) EN GEMIDDELDE (TM) TEMPERATURE EN TOTALE VAN SONSKYNURE (SS) EN REËNVAL (R) VIR ELKE PENTADE

TABLE VI

AVERAGES OF DAILY MAXIMUM (TX) MINIMUM (TN) AND MEAN (TM) TEMPERATURES AND TOTALS OF SUNSHINE HOURS (SS) AND RAINFALL (R) FOR EVERY PENTADE

		ARMOEDSVLAKTE – AGR 432/237 26°57'S H1234M 24°38'E					POTCHEFSTROOM – AGR 437/134 26°44'S H1345M 27°05'E					PIET RETIEF – TNK 444/540 27°00'S H1263M 30°48'E				
PT NO	DATUMS/DATES 1 9 7 3	TX °C	TN °C	TM °C	SS U/H	R MM	TX °C	TN °C	TM °C	SS U/H	R MM	TX °C	TN °C	TM °C	SS U/H	R MM
1	1. 1– 5. 1	32,4	17,9	25,1	34,4	17,5	30,6	16,5	23,5	40,5	10,6	28,3	14,9	21,6	38,7	28,7
2	6. 1–10. 1	34,4	15,9	25,1	62,8	2,5	31,9	16,5	24,2	53,2	4,8	26,2	16,4	21,3	24,8	14,0
3	11. 1–15. 1	35,9	14,0	24,9	66,1	0,0	33,0	15,0	24,0	62,7	0,0	23,7	14,4	19,1	20,3	18,8
4	16. 1–20. 1	38,8	16,2	27,5	55,8	0,0	36,2	19,2	27,7	58,9	0,1	21,2	15,0	18,1	20,0	1,0
5	21. 1–25. 1	36,6	19,5	28,1	48,1	15,8	34,2	19,5	26,9	34,5	40,6	29,5	17,3	23,4	26,0	43,4
6	26. 1–30. 1	35,5	17,1	26,3	58,4	3,1	31,2	16,8	24,0	52,4	7,0	28,1	16,1	22,1	33,4	14,9
7	31. 1– 4. 2	31,8	16,1	23,9	45,0	8,1	25,0	14,6	19,8	32,3	44,7	19,6	10,7	15,1	17,0	32,0
8	5. 2– 9. 2	33,8	16,0	24,9	56,3	0,0	27,9	14,6	21,3	46,4	65,5	25,8	13,5	19,7	31,5	102,7
9	10. 2–14. 2	35,8	15,5	25,7	58,6	2,2	30,6	16,2	23,4	54,6	19,8	29,1	16,0	22,5	42,6	29,1
10	15. 2–19. 2	29,0	19,0	24,0	9,3	27,8	28,2	17,9	23,1	19,0	0,8	28,4	16,4	22,4	47,1	29,2
11	20. 2–24. 2	25,8	16,3	21,1	23,5	40,2	25,4	15,4	20,4	19,8	21,1	22,0	13,9	17,9	13,3	26,0
12	25. 2– 1. 3	30,4	15,9	23,1	58,0	0,0	27,7	14,2	20,9	43,4	5,8	25,0	14,0	19,5	32,1	6,2
13	2. 3– 6. 3	32,4	16,0	24,2	51,2	0,0	29,3	14,6	21,9	50,0	5,6	26,1	15,8	20,9	34,0	35,3
14	7. 3–11. 3	31,8	16,1	23,9	43,4	1,7	28,3	15,1	21,7	40,0	11,4	25,6	14,5	20,1	39,2	2,1
15	12. 3–16. 3	33,5	16,7	25,1	51,9	3,5	31,0	15,8	23,4	47,9	0,2.	27,2	15,1	21,1	34,3	0,5
16	17. 3–21. 3	31,2	16,2	23,7	44,1	0,0	29,5	15,8	22,7	47,3	0,1	27,3	16,1	21,7	37,3	0,0
17	22. 3–26. 3	31,0	15,7	23,3	33,0	4,5	28,8	16,0	22,4	32,3	19,0	28,3	17,3	22,8	26,4	1,8
18	27. 3–31. 3	26,0	15,2	20,6	18,3	25,2	26,0	14,8	20,4	29,8	42,0	22,5	14,4	18,5	18,9	37,9
19	1. 4– 5. 4	25,9	13,2	19,5	37,0	5,8	23,8	12,5	18,1	23,9	12,3	23,7	12,8	18,3	29,2	102,5
20	6. 4–10. 4	23,5	12,1	17,8	38,7	10,5	21,6	11,9	16,7	28,6	79,4	19,5	12,1	15,8	16,0	64,6
21	11. 4–15. 4	25,8	10,7	18,3	45,7	14,3	23,6	10,6	17,1	42,4	31,1	19,1	10,9	15,0	19,5	13,8
22	16. 4–20. 4	22,2	9,9	16,1	32,3	14,5	20,0	9,5	14,7	22,9	0,2	17,7	9,5	13,6	27,9	1,0
23	21. 4–25. 4	22,9	7,7	15,3	41,2	0,0	21,7	6,6	14,1	47,6	0,0	20,3	9,0	14,7	-	0,0
24	26. 4–30. 4	23,8	7,7	15,7	42,3	1,1	22,3	5,3	13,8	47,8	0,0	22,0	9,0	15,5	-	0,0
25	1. 5– 5. 5	19,6	3,1	11,3	49,0	0,0	19,1	1,7	10,4	38,7	0,2	18,9	5,6	12,3	10,3	0,0
26	6. 5–10. 5	24,0	2,2	13,1	47,4	0,0	23,1	3,1	13,1	47,7	0,0	21,2	5,7	13,5	9,8	0,0
27	11. 5–15. 5	24,9	4,6	14,7	49,2	0,0	23,5	5,9	14,7	45,7	0,0	24,2	9,2	16,7	29,2	0,0
28	16. 5–20. 5	22,9	1,3	12,1	48,7	0,0	21,4	3,3	12,3	47,3	0,0	19,0	7,6	13,3	31,8	0,0
29	21. 5–25. 5	23,3	8,0	15,7	37,7	0,0	22,0	4,4	13,2	43,9	0,0	20,5	7,4	13,9	41,0	0,3
30	26. 5–30. 5	20,0	3,3	11,7	37,8	0,0	20,4	6,4	13,4	37,5	0,0	20,2	8,6	14,4	38,2	1,2
31	31. 5– 4. 6	21,4	-2,1	9,7	47,1	0,0	20,7	0,3	10,5	42,8	0,2	18,2	4,9	11,5	33,6	5,4
32	5. 6– 9. 6	24,2	4,2	14,2	47,8	0,1	22,3	3,0	12,7	45,2	0,0	20,2	5,7	12,9	47,2	0,0
33	10. 6–14. 6	20,2	3,0	11,6	43,0	0,0	18,9	2,0	10,5	41,5	0,0	16,7	4,1	10,4	40,7	0,4
34	15. 6–19. 6	21,4	-0,2	10,6	50,0	0,0	19,3	0,0	9,7	45,8	0,0	20,0	2,2	11,1	49,2	0,0
35	20. 6–24. 6	19,3	-1,9	8,7	46,3	0,0	18,3	-1,6	8,3	45,4	0,0	17,2	3,2	10,2	46,5	0,0
36	25. 6–29. 6	19,2	1,1	10,1	34,5	0,0	17,2	-0,6	8,3	28,6	0,0	17,0	2,0	9,5	34,0	0,0
37	30. 6– 4. 7	20,6	2,0	11,3	47,9	0,0	19,5	1,7	10,6	43,1	0,0	21,1	4,7	12,9	49,1	0,0
38	5. 7– 9. 7	19,7	-1,8	8,9	50,2	0,0	17,8	-2,8	7,5	45,9	0,0	17,3	2,7	10,0	44,2	0,0
39	10. 7–14. 7	20,6	-1,8	9,4	50,1	0,0	18,6	-1,4	8,6	46,7	0,0	18,8	2,4	10,6	47,3	0,0
40	15. 7–19. 7	22,8	-3,0	9,9	50,2	0,0	22,0	-0,8	10,6	47,1	0,0	23,8	4,4	14,1	49,5	0,0
41	20. 7–24. 7	21,3	-0,7	10,3	47,9	0,0	19,3	1,2	10,3	44,1	0,0	17,7	4,6	11,1	34,2	1,8
42	25. 7–29. 7	18,8	1,6	10,2	45,1	1,2	18,5	1,9	10,2	33,1	0,0	15,7	5,4	10,5	26,5	2,3
43	30. 7– 3. 8	21,2	4,7	12,9	44,5	0,0	20,8	2,8	11,8	40,9	0,0	20,6	6,4	13,5	44,2	12,4
44	4. 8– 8. 8	21,9	2,0	11,9	43,4	0,8	19,7	5,0	12,3	31,1	14,7	13,9	7,0	10,5	18,1	55,9
45	9. 8–13. 8	18,6	-3,4	7,6	46,5	0,0	18,0	-0,6	8,7	46,4	0,0	20,6	3,7	12,1	50,6	0,1
46	14. 8–18. 8	25,2	2,5	13,9	52,1	0,0	24,0	3,8	13,9	49,1	0,0	21,5	6,2	13,9	41,2	0,0
47	19. 8–23. 8	19,4	2,3	10,9	53,4	0,0	18,7	2,7	10,7	50,5	0,0	19,0	4,7	11,9	50,3	0,0
48	24. 8–28. 8	24,3	1,7	13,0	55,0	0,0	22,3	2,1	12,2	51,8	0,0	22,9	4,8	13,9	54,0	0,0
49	29. 8– 2. 9	27,5	4,1	15,8	52,0	0,0	27,4	4,5	15,9	51,8	0,0	22,1	9,1	15,6	39,7	0,0
50	3. 9– 7. 9	29,9	9,3	19,6	49,3	0,0	29,8	11,5	20,7	51,7	0,0	28,2	12,2	20,2	45,1	0,2
51	8. 9–12. 9	29,6	4,9	17,3	55,4	0,0	28,1	6,2	17,1	53,4	0,0	27,0	10,9	18,9	45,8	0,0
52	13. 9–17. 9	21,9	4,6	13,3	53,1	0,0	21,2	4,5	12,9	52,8	0,0	22,2	8,4	15,3	38,2	1,5
53	18. 9–22. 9	28,9	7,7	18,3	51,5	0,0	27,8	7,9	17,9	51,7	0,0	28,0	10,1	19,1	48,5	1,5
54	23. 9–27. 9	25,7	3,8	14,7	56,9	42,6	25,6	3,9	14,7	54,3	12,0	19,2	9,6	14,4	20,9	24,8
55	28. 9– 2.10	19,3	7,6	13,5	36,0	14,8	18,8	6,2	12,5	34,1	22,5	15,7	8,3	12,0	22,5	50,9
56	3.10– 7.10	27,4	9,7	18,5	58,2	0,0	26,5	8,6	17,5	58,9	0,0	26,1	10,0	18,1	50,6	0,0
57	8.10–12.10	29,8	9,0	19,4	57,2	0,0	28,5	10,8	19,7	54,4	0,5	22,6	9,6	16,1	22,2	27,7
58	13.10–17.10	25,7	13,7	19,7	32,6	5,5	23,1	12,9	18,0	29,6	3,5	18,1	10,3	14,2	19,3	10,1
59	18.10–22.10	25,0	12,0	18,5	31,2	0,5	24,8	10,9	17,9	27,5	19,0	24,3	10,1	17,2	10,6	12,2
60	23.10–27.10	30,9	15,4	22,7	37,3	9,2	27,8	15,2	21,5	39,2	14,3	26,2	14,8	20,5	38,1	0,8
61	28.10– 1.11	31,2	15,9	23,5	45,5	36,7	29,2	14,9	22,1	46,5	11,7	27,5	15,0	21,3	41,5	14,6
62	2.11– 6.11	26,8	12,3	19,5	44,8	5,1	25,4	11,8	18,6	45,4	3,9	21,5	12,4	16,9	29,7	13,7
63	7.11–11.11	28,7	12,3	20,5	44,5	0,0	28,2	11,1	19,7	59,4	1,0	24,7	13,8	19,3	35,7	3,1
64	12.11–16.11	28,7	10,5	19,6	57,1	2,7	25,3	10,1	17,7	49,2	8,2	18,8	9,1	13,9	27,8	29,2
65	17.11–21.11	33,7	15,3	24,5	55,5	4,0	31,0	13,8	22,4	54,2	23,9	23,8	12,8	18,3	37,3	12,0
66	22.11–26.11	27,7	14,1	20,9	44,9	79,0	26,8	12,7	19,7	42,6	8,4	24,2	13,9	19,1	24,7	21,0
67	27.11– 1.12	28,0	13,7	20,9	38,2	17,8	29,2	14,7	21,9	46,0	19,5	22,6	13,7	18,1	25,8	19,9
68	2.12– 6.12	24,5	14,5	20,5	43,5	12,3	26,2	14,5	20,3	34,0	5,9	24,5	12,3	18,4	37,5	8,7
69	7.12–11.12	28,1	13,6	20,9	57,1	15,0	25,6	14,1	19,9	39,4	30,2	20,9	12,6	16,7	23,5	42,2
70	12.12–16.12	29,4	14,4	21,9	52,9	10,0	29,2	14,9	22,1	51,1	15,5	25,8	13,8	19,8	41,7	14,6
71	17.12–21.12	26,8	16,2	21,5	31,7	46,2	24,7	15,6	20,1	31,1	63,9	23,1	15,4	19,3	20,3	30,0
72	22.12–26.12	27,5	15,4	21,5	42,1	53,0	26,3	15,0	20,7	37,4	28,5	24,1	14,9	19,5	33,9	30,6
73	27.12–31.12	29,2	16,1	22,7	47,0	15,5	28,3	14,9	21,6	57,0	0,3	25,1	14,0	19,5	42,3	2,0

TABEL VI

GEMIDDELDES VAN DAAGLIKSE MAKSIMUM (TX) MINIMUM (TN) EN GEMIDDELDE (TM) TEMPERATURE EN TOTALE VAN SONSKYNURE (SS) EN REËNVAL (R) VIR ELKE PENTADE

TABLE VI

AVERAGES OF DAILY MAXIMUM (TX) MINIMUM (TN) AND MEAN (TM) TEMPERATURES AND TOTALS OF SUNSHINE HOURS (SS) AND RAINFALL (R) FOR EVERY PENTADE

		JAN SMUTS - NK 476/398 26°08'S H1692M 28°14'E					BETHAL - TNK 478/867 26°27'S H1666M 29°29'E					RAFEKING - TNK 508/261 25°51'S H1278M 25°39'E				
PT NO	DATUMS/DATES 1 9 7 3	TX °C	TN °C	TM °C	SS U/H	R MM	TX °C	TN °C	TM °C	SS U/H	R MM	TX °C	TN °C	TM °C	SS U/H	R MM
1	1. 1- 5. 1	28,1	15,1	21,6	43,0	0,4	28,3	14,3	21,3	37,7	14,1	31,9	18,4	25,1	33,6	12,3
2	6. 1-10. 1	27,5	16,4	21,9	42,5	14,9	27,1	15,5	21,3	32,8	42,0	34,7	18,7	26,7	56,7	10,3
3	11. 1-15. 1	27,9	14,6	21,3	52,1	9,8	27,7	14,1	20,9	53,7	4,0	35,2	17,7	26,5	56,2	0,0
4	16. 1-20. 1	30,6	16,8	23,7	50,7	0,0	29,2	15,3	22,3	47,4	5,7	38,4	20,1	29,3	54,0	0,0
5	21. 1-25. 1	29,7	16,1	22,9	38,3	21,5	28,9	15,8	22,3	40,1	29,8	36,6	20,9	28,7	37,5	15,2
6	26. 1-30. 1	27,5	15,5	21,5	44,2	15,1	27,6	15,4	21,5	39,7	5,0	34,5	18,5	26,5	55,6	10,2
7	31. 1- 4. 2	20,7	12,1	16,4	25,4	14,7	19,9	9,8	14,9	20,7	15,7	31,0	16,5	23,7	47,8	1,5
8	5. 2- 9. 2	24,7	13,0	18,9	45,7	19,4	25,8	12,1	18,9	43,2	2,6	32,0	17,2	24,6	48,0	28,5
9	10. 2-14. 2	27,3	14,3	20,8	53,2	2,8	28,2	13,8	21,0	45,1	55,6	35,0	18,6	26,8	52,2	0,0
10	15. 2-19. 2	26,4	15,2	20,8	26,2	3,2	26,4	14,4	20,4	44,2	4,9	31,1	20,0	25,5	19,0	1,8
11	20. 2-24. 2	24,3	13,2	18,7	23,2	2,5	22,2	13,9	17,8	26,7	13,0	28,3	17,9	23,1	22,1	21,4
12	25. 2- 1. 3	25,1	14,6	19,9	32,4	1,1	24,2	13,7	18,9	31,8	0,0	30,1	16,7	23,4	46,9	3,5
13	2. 3- 6. 3	27,0	15,1	21,1	30,0	2,7	27,9	14,6	21,3	35,2	0,4	32,3	18,1	25,2	39,5	35,7
14	7. 3-11. 3	26,8	13,6	20,2	35,5	0,9	27,2	12,7	19,9	39,7	0,0	29,9	16,2	24,1	41,3	14,4
15	12. 3-16. 3	28,9	15,2	22,1	41,2	29,6	29,7	14,3	22,0	44,0	0,0	32,9	18,3	25,6	49,3	3,4
16	17. 3-21. 3	26,4	15,4	20,9	43,6	0,0	27,2	14,5	20,9	41,6	0,0	31,6	18,1	24,9	49,9	0,0
17	22. 3-26. 3	26,0	15,0	20,5	31,3	20,3	26,2	14,0	20,1	34,8	61,2	31,3	18,4	24,9	21,9	18,9
18	27. 3-31. 3	23,2	13,3	18,3	25,2	42,7	22,3	13,3	17,8	24,6	25,9	26,8	17,4	22,1	21,4	5,6
19	1. 4- 5. 4	21,3	12,3	16,8	15,4	0,4	22,4	12,6	17,5	32,2	7,0	26,0	15,3	20,7	19,2	17,6
20	6. 4-10. 4	18,7	10,5	14,6	18,7	19,7	19,4	11,5	15,5	18,7	29,8	22,9	13,6	18,3	32,0	60,9
21	11. 4-15. 4	19,5	9,2	14,3	36,6	40,0	19,6	9,8	14,7	24,9	15,8	26,0	12,5	19,3	45,1	11,3
22	16. 4-20. 4	17,2	8,2	12,7	22,7	2,3	17,0	7,2	12,1	26,9	4,6	22,5	11,9	17,2	28,8	0,0
23	21. 4-25. 4	18,8	7,2	13,0	50,3	0,0	18,5	5,2	11,9	38,4	0,0	23,1	9,3	16,2	37,3	1,5
24	26. 4-30. 4	19,7	7,2	13,5	49,4	0,0	19,5	5,4	12,5	48,2	0,0	24,0	8,8	16,4	42,9	0,7
25	1. 5- 5. 5	17,5	4,8	11,1	44,5	1,6	17,7	3,2	10,5	40,8	9,5	21,2	6,3	13,7	39,7	0,0
26	6. 5-10. 5	20,5	6,4	13,5	49,7	0,0	21,1	3,0	12,1	48,5	0,0	23,7	5,8	14,7	47,0	0,0
27	11. 5-15. 5	20,6	10,1	15,3	49,9	0,0	21,3	6,6	13,9	46,5	0,0	25,8	7,7	16,7	46,3	0,0
28	16. 5-20. 5	19,4	6,5	12,9	43,8	0,0	19,3	5,4	12,3	40,2	0,0	22,3	6,3	14,3	42,3	0,0
29	21. 5-25. 5	17,9	6,6	12,3	44,7	0,0	18,5	4,8	11,7	33,7	0,0	23,0	8,2	15,6	46,9	0,0
30	26. 5-30. 5	17,5	8,0	12,7	40,7	0,0	18,5	7,4	12,9	34,3	0,0	22,1	8,8	15,5	40,4	0,0
31	31. 5- 4. 6	17,8	5,6	11,7	46,9	0,0	18,4	3,7	11,1	33,0	0,0	23,2	4,8	14,0	44,2	0,0
32	5. 6- 9. 6	19,2	5,8	12,5	45,9	0,0	19,4	2,2	10,8	41,6	0,0	24,3	7,9	16,1	44,3	0,0
33	10. 6-14. 6	15,8	2,5	9,1	45,8	0,0	15,6	0,4	8,0	41,5	0,0	19,5	5,1	12,3	37,5	0,0
34	15. 6-19. 6	16,8	5,0	10,9	48,5	0,0	16,7	1,4	9,1	44,8	0,0	21,5	3,5	12,5	45,4	0,0
35	20. 6-24. 6	16,3	3,1	9,7	49,0	0,0	16,6	-1,7	7,5	42,0	0,0	19,6	2,6	11,1	43,4	0,0
36	25. 6-29. 6	14,2	3,5	8,9	21,0	0,0	14,7	-1,3	6,7	28,4	0,0	18,7	4,9	11,8	24,1	0,0
37	30. 6- 4. 7	16,8	4,4	10,6	47,5	0,0	17,3	2,3	9,8	37,8	0,0	20,8	5,8	13,3	43,7	0,0
38	5. 7- 9. 7	15,7	2,1	8,9	47,2	0,0	15,9	-1,1	7,4	44,9	0,0	20,5	3,3	11,9	45,9	0,0
39	10. 7-14. 7	16,0	3,8	9,9	48,7	0,0	16,8	1,0	8,9	47,8	0,0	20,5	2,1	11,3	46,0	0,0
40	15. 7-19. 7	19,6	5,5	12,5	47,9	0,0	20,1	1,4	10,7	49,6	0,0	23,8	2,2	13,0	46,9	0,0
41	20. 7-24. 7	16,3	3,8	10,1	42,1	0,0	16,5	1,9	9,2	46,1	0,0	21,3	4,8	13,1	40,6	0,0
42	25. 7-29. 7	16,5	5,4	10,9	39,0	0,0	15,0	3,3	9,1	29,8	0,0	20,2	5,8	13,0	45,8	0,0
43	30. 7- 3. 8	17,2	5,5	11,3	47,4	0,0	16,5	3,7	11,1	41,5	0,0	22,3	6,9	14,6	44,8	0,0
44	4. 8- 8. 8	15,8	5,5	10,7	32,5	16,8	15,8	5,4	10,6	22,2	34,6	22,3	9,3	15,8	41,1	0,7
45	9. 8-13. 8	16,8	2,5	9,7	52,0	0,0	17,4	0,9	9,1	48,6	0,0	20,5	2,1	11,3	48,1	0,0
46	14. 8-18. 8	19,7	5,8	12,7	51,2	0,0	19,8	3,6	11,7	51,1	0,0	25,1	6,2	15,7	48,9	0,0
47	19. 8-23. 8	16,7	3,2	9,9	53,8	0,0	17,1	1,4	9,3	52,1	0,0	20,4	4,2	12,3	49,7	0,0
48	24. 8-28. 8	20,0	6,8	13,4	52,8	0,0	20,1	3,6	11,9	52,7	0,0	24,0	4,3	14,1	50,0	0,0
49	29. 8- 2. 9	22,9	10,1	16,5	54,2	0,0	23,7	6,4	15,1	50,3	0,0	29,7	8,4	19,1	50,3	0,0
50	3. 9- 7. 9	25,8	11,8	18,8	53,1	0,0	26,8	9,4	18,1	50,3	0,0	31,4	12,9	22,1	48,6	0,0
51	8. 9-12. 9	25,4	10,7	18,1	53,2	0,0	26,2	8,3	17,3	52,9	0,0	30,8	10,9	20,9	50,2	0,0
52	13. 9-17. 9	20,2	7,1	13,7	52,8	0,0	21,6	5,1	13,3	51,1	0,0	22,5	7,4	14,9	48,4	0,0
53	18. 9-22. 9	25,4	10,3	17,9	53,9	0,0	26,3	7,9	17,1	52,5	0,0	30,0	10,9	20,5	52,0	0,0
54	23. 9-27. 9	24,0	8,0	16,0	52,8	12,7	23,7	7,7	15,7	47,9	18,5	28,8	9,4	19,1	53,0	7,2
55	28. 9- 2.10	16,8	5,9	11,3	32,5	33,0	19,6	5,6	10,6	31,6	57,6	19,8	8,4	14,1	46,9	61,5
56	3.10- 7.10	25,8	10,8	17,9	50,6	0,0	26,4	9,2	17,8	50,3	0,0	28,2	11,3	19,7	51,1	0,0
57	8.10-12.10	23,9	9,7	16,8	42,3	7,3	23,0	9,8	16,4	33,1	9,8	30,3	13,5	21,9	52,9	0,0
58	13.10-17.10	17,9	10,3	14,1	16,9	28,6	-	-	-	-	-	24,4	14,8	19,6	28,7	12,6
59	18.10-22.10	21,3	10,4	15,9	27,4	31,2	-	-	-	-	-	22,5	13,1	17,8	19,8	4,4
60	23.10-27.10	24,5	14,1	19,3	37,6	3,5	-	-	-	-	-	29,6	17,2	23,4	39,5	3,0
61	28.10- 1.11	25,9	14,5	20,2	50,9	12,1	-	-	-	-	-	31,1	16,6	23,9	47,6	2,6
62	2.11- 6.11	21,9	12,1	17,0	36,0	6,5	-	-	-	-	-	25,9	14,0	19,9	41,4	42,7
63	7.11-11.11	24,5	12,0	18,5	52,7	19,8	-	-	-	-	-	28,7	13,6	21,1	59,5	3,3
64	12.11-16.11	19,7	8,3	14,0	38,6	11,7	-	-	-	-	-	27,3	12,5	19,9	53,3	0,0
65	17.11-21.11	25,4	11,8	18,6	50,9	60,5	-	-	-	-	-	32,4	16,2	24,3	57,7	9,5
66	22.11-26.11	22,6	11,3	16,9	34,1	11,4	-	-	-	-	-	27,7	14,8	21,3	47,6	63,1
67	27.11- 1.12	24,6	13,3	18,9	42,0	2,0	-	-	-	-	-	28,1	15,7	21,9	40,3	18,5
68	2.12- 6.12	22,3	12,6	17,5	26,2	23,0	23,0	12,0	17,5	27,9	11,0	25,4	15,9	20,7	31,4	9,8
69	7.12-11.12	22,0	12,7	17,3	35,3	17,4	21,4	12,4	16,9	31,7	2,5	28,1	15,8	21,9	37,7	10,5
70	12.12-16.12	25,2	14,1	19,7	49,2	27,7	25,3	13,7	19,5	46,0	48,3	30,0	15,1	22,5	51,5	0,4
71	17.12-21.12	21,7	13,9	17,8	16,3	25,9	21,9	14,1	18,0	15,8	44,5	26,7	17,5	22,1	21,6	17,8
72	22.12-26.12	24,0	12,6	18,3	37,0	12,3	23,8	13,4	18,6	40,2	10,0	27,0	16,1	21,5	33,6	12,0
73	27.12-31.12	25,0	13,7	19,3	46,6	0,0	25,2	12,8	18,9	52,8	0,0	29,9	17,7	23,8	45,7	6,3

TABEL VI

GEMIDDELDES VAN DAAGLIKSE MAKSIMUM (TX) MINIMUM (TN) EN GEMIDDELDE (TM) TEMPERATURE EN TOTALE VAN SONSKYNURE (SS) EN REËNVAL (R) VIR ELKE PENTADE

TABLE VI

AVERAGES OF DAILY MAXIMUM (TX) MINIMUM (TN) AND MEAN (TM) TEMPERATURES AND TOTALS OF SUNSHINE HOURS (SS) AND RAINFALL (R) FOR EVERY PENTADE

		RUSTENBURG – AGR 511/523 25°43'S H1157M 27°18'E					RODDEPLAAT – AGR 513/605 25°35'S H1164M 28°21'E					LYDENBURG – VIS 554/816 25°06'S H1439M 32°08'E				
PT NO	DATUMS/DATES 1973	TX °C	TN °C	TM °C	SS U/H	R MM	TX °C	TN °C	TM °C	SS U/H	R MM	TX °C	TN °C	TM °C	SS U/H	R MM
1	1. 1– 5. 1	32,4	18,1	25,3	44,2	0,6	32,6	16,7	24,7	55,2	2,3	27,9	14,6	21,3		32,0
2	6. 1–10. 1	32,4	18,3	25,3	38,4	14,2	30,3	17,9	24,1	29,0	41,0	27,4	16,5	21,9		5,5
3	11. 1–15. 1	32,4	15,7	24,1	49,7	8,5	30,9	14,8	22,9	50,9	0,0	25,8	13,9	19,9		28,7
4	16. 1–20. 1	34,2	18,0	26,1	52,9	13,6	33,2	17,5	25,3	49,3	7,5	27,6	14,5	21,1		11,6
5	21. 1–25. 1	34,0	19,8	26,9	41,3	17,5	33,4	19,1	26,3	42,6	18,2	30,7	15,6	23,1		19,0
6	26. 1–30. 1	32,1	18,2	25,1	44,0	12,5	31,5	17,9	24,7	39,5	2,2	28,4	16,0	22,2		5,0
7	31. 1– 4. 2	25,6	15,3	20,5	30,5	51,9	25,0	14,0	19,5	31,7	17,9	21,1	9,9	15,5		1,0
8	5. 2– 9. 2	27,3	15,0	21,1	31,4	37,6	28,5	14,9	21,7	37,2	3,3	26,7	13,3	20,0		3,0
9	10. 2–14. 2	30,8	17,5	24,1	49,2	15,0	30,8	15,8	23,3	47,7	17,8	27,6	15,0	21,3		21,6
10	15. 2–19. 2	29,4	19,0	24,2	25,6	7,1	30,9	17,4	24,1	38,3	0,0	28,0	13,4	20,7		7,5
11	20. 2–24. 2	27,6	17,5	22,5	16,9	2,5	27,4	16,8	22,1	24,4	67,1	22,7	15,0	18,9		21,5
12	25. 2– 1. 3	27,8	16,1	21,9	37,0	76,6	28,1	15,5	21,8	35,2	0,1	25,2	13,3	19,3		3,0
13	2. 3– 6. 3	30,1	17,3	23,7	37,8	10,2	30,6	16,9	23,7	33,7	10,4	26,6	15,3	20,8		21,9
14	7. 3–11. 3	29,3	16,6	22,9	39,4	19,7	30,4	15,4	22,9	37,7	16,9	26,6	13,7	20,1		0,9
15	12. 3–16. 3	32,4	17,6	25,0	50,9	1,7	32,1	16,3	24,2	48,2	1,1	28,2	13,5	20,9		0,7
16	17. 3–21. 3	30,3	16,9	23,6	48,2	0,8	30,3	15,1	22,7	49,1	0,0	25,7	14,2	19,9		6,5
17	22. 3–26. 3	30,6	18,1	24,3	31,1	7,9	30,4	17,3	23,9	37,5	5,1	26,9	14,2	20,5		12,6
18	27. 3–31. 3	27,7	16,9	22,3	28,7	15,1	27,8	16,1	21,9	24,8	8,5	24,7	13,7	19,2		9,0
19	1. 4– 5. 4	25,4	15,2	20,3	25,2	2,3	26,0	14,3	20,5	30,3	16,9	23,4	11,6	17,5		63,5
20	6. 4–10. 4	23,5	14,3	18,9	32,6	69,5	23,2	13,9	18,5	25,0	31,3	20,7	12,2	16,5		24,5
21	11. 4–15. 4	25,0	11,4	18,2	44,8	15,3	24,1	10,7	17,4	32,3	33,2	21,1	10,9	16,0		48,0
22	16. 4–20. 4	21,4	11,3	16,3	24,3	0,9	21,1	10,6	15,9	29,4	5,8	19,4	8,9	14,1		3,0
23	21. 4–25. 4	23,2	8,5	15,9	45,5	0,0	22,5	8,2	15,3	51,1	0,0	19,2	6,8	13,0		0,0
24	26. 4–30. 4	18,7	7,1	12,9	50,1	0,0	23,5	6,1	14,8	49,3	0,0	20,9	6,6	13,7		0,0
25	1. 5– 5. 5	21,6	7,2	14,4	40,5	0,3	21,7	6,1	13,9	49,9	0,0	20,2	6,7	13,5		0,0
26	6. 5–10. 5	24,4	5,3	14,9	49,8	0,0	24,0	4,8	14,4	50,4	0,0	21,0	3,5	12,3		0,0
27	11. 5–15. 5	25,5	7,2	16,3	49,7	0,0	24,8	6,3	15,5	49,5	0,0	22,7	5,8	14,3		0,0
28	16. 5–20. 5	23,9	6,9	15,4	41,3	0,0	23,6	6,2	14,9	44,7	8,0	21,4	6,2	13,8		1,0
29	21. 5–25. 5	22,5	5,7	14,1	46,7	0,0	21,9	5,5	13,7	42,6	0,0	18,8	4,3	11,5		0,0
30	26. 5–30. 5	22,1	7,7	14,9	40,9	0,0	22,4	7,0	14,7	40,2	0,0	20,9	5,7	13,3		0,0
31	31. 5– 4. 6	22,3	3,9	13,1	44,6	0,0	21,8	5,1	13,5	45,1	0,0	18,3	4,2	11,3		0,0
32	5. 6– 9. 6	23,7	4,9	14,3	48,4	0,0	23,2	4,8	14,0	47,4	0,0	20,4	3,3	11,9		0,0
33	10. 6–14. 6	20,4	2,7	11,5	43,6	0,0	20,1	1,9	11,0	45,3	0,0	16,2	4,7	10,5		0,0
34	15. 6–19. 6	21,6	2,3	11,9	48,7	0,0	20,7	1,5	11,1	48,5	0,0	18,8	1,5	10,1		0,0
35	20. 6–24. 6	20,7	3,2	11,9	47,8	0,0	20,7	1,0	10,9	49,7	0,0	19,0	1,2	10,1		0,0
36	25. 6–29. 6	18,5	4,9	11,7	20,6	0,0	18,4	3,4	10,9	20,7	0,0	17,0	1,7	9,3		0,0
37	30. 6– 4. 7	22,0	4,8	13,4	46,9	0,0	21,5	2,3	11,9	49,7	0,0	19,5	1,6	10,5		0,0
38	5. 7– 9. 7	20,3	1,6	10,9	47,5	0,0	19,9	0,5	10,2	49,9	0,0	17,5	0,5	9,0		0,0
39	10. 7–14. 7	20,8	0,8	10,8	48,6	0,0	20,4	0,3	10,3	49,1	0,0	18,5	0,3	9,4		0,0
40	15. 7–19. 7	23,7	0,4	12,1	49,6	0,0	23,7	1,1	12,4	50,7	0,0	23,3	0,6	11,9		0,0
41	20. 7–24. 7	21,4	2,9	12,1	47,4	0,0	20,9	3,5	12,2	44,1	0,0	17,4	3,6	10,5		0,0
42	25. 7–29. 7	20,8	3,8	12,3	41,0	0,0	20,3	4,0	12,1	41,5	0,0	17,5	4,5	11,0		0,0
43	30. 7– 3. 8	21,0	4,9	12,9	38,7	0,0	20,8	4,2	12,5	46,5	0,0	19,1	2,9	11,0		0,0
44	4. 8– 8. 8	21,8	6,6	14,2	44,6	3,2	21,4	7,4	14,4	39,1	4,2	17,4	5,9	11,7		0,0
45	9. 8–13. 8	21,7	1,4	11,5	50,7	0,0	22,1	2,9	12,5	51,0	0,0	20,7	2,2	11,5		0,0
46	14. 8–18. 8	24,0	3,4	13,7	53,1	0,0	23,9	2,5	13,2	52,3	0,0	20,7	2,5	11,6		0,0
47	19. 8–23. 8	21,5	4,1	12,8	51,8	0,0	21,3	1,9	11,6	53,6	0,0	18,8	2,6	10,7		0,0
48	24. 8–28. 8	24,5	3,3	13,9	50,8	0,0	23,8	2,0	12,9	51,7	0,0	22,1	2,8	12,5		0,0
49	29. 8– 2. 9	28,4	7,1	17,7	53,6	0,0	27,9	5,9	16,9	54,3	0,0	23,9	5,8	14,9		0,0
50	3. 9– 7. 9	30,5	9,7	20,1	52,8	0,0	30,2	8,9	19,5	53,3	0,0	27,0	8,5	17,7		0,0
51	8. 9–12. 9	29,8	9,6	19,7	53,4	0,0	29,7	8,6	19,1	53,3	0,0	27,2	8,7	17,9		0,0
52	13. 9–17. 9	24,6	8,9	16,7	50,8	0,0	25,5	7,3	16,4	52,5	0,0	24,6	6,1	15,3		0,0
53	18. 9–22. 9	30,1	9,2	19,7	54,5	0,0	29,3	8,2	18,7	54,6	0,0	27,2	6,7	16,9		0,0
54	23. 9–27. 9	29,1	8,4	18,7	53,4	13,2	27,7	9,5	18,6	50,8	22,8	23,1	9,7	16,4		46,0
55	28. 9– 2.10	20,8	8,8	14,8	28,8	46,0	21,1	9,4	15,3	28,0	20,7	18,3	8,1	13,2		95,0
56	3.10– 7.10	29,4	11,4	20,4	54,3	0,0	29,5	9,3	19,4	57,6	0,0	26,8	9,3	18,1		4,5
57	8.10–12.10	25,5	12,5	21,0	49,7	13,5	26,4	12,5	20,5	49,2	10,1	22,7	10,3	16,5		0,0
58	13.10–17.10	23,4	13,4	18,4	23,9	12,4	22,4	13,1	17,7	20,8	22,6	20,1	10,6	15,3		28,5
59	18.10–22.10	24,6	12,9	18,7	24,0	4,0	24,4	12,3	18,3	29,0	11,9	22,4	9,8	16,1		0,6
60	23.10–27.10	29,4	14,6	23,0	32,8	8,7	28,6	14,7	22,7	40,2	4,9	24,5	14,2	19,3		3,5
61	28.10– 1.11	30,6	15,5	23,1	48,2	4,3	29,6	15,4	22,5	48,7	6,2	25,9	13,1	19,5		8,7
62	2.11– 6.11	27,4	14,7	21,1	32,7	1,4	25,7	13,9	19,8	33,9	9,9	22,2	13,4	17,8		11,0
63	7.11–11.11	30,1	13,0	21,5	55,2	9,0	28,5	13,0	20,7	55,2	3,2	24,8	12,7	18,7		6,0
64	12.11–16.11	25,1	11,0	18,1	44,5	27,8	23,4	10,3	16,9	38,0	27,6	18,9	9,3	14,1		17,6
65	17.11–21.11	30,2	14,5	22,3	55,1	30,5	28,5	13,2	20,9	57,0	15,9	24,0	11,2	17,6		29,0
66	22.11–26.11	27,7	14,6	21,1	40,2	12,0	26,9	13,5	20,2	38,2	9,7	22,7	12,3	17,5		30,8
67	27.11– 1.12	29,5	16,1	22,8	36,5	2,5	29,4	15,0	22,2	45,1	14,2	24,1	13,6	18,9		3,0
68	2.12– 6.12	26,9	16,0	21,5	26,1	24,1	25,4	15,2	20,3	26,6	29,7	24,1	12,6	18,3		21,1
69	7.12–11.12	26,9	15,3	21,1	35,5	9,2	25,3	14,3	19,8	36,7	9,4	21,2	12,2	16,7		11,5
70	12.12–16.12	29,5	14,7	22,1	53,1	36,5	28,5	14,9	21,7	46,4	40,5	25,4	12,1	18,7		13,5
71	17.12–21.12	25,6	17,2	21,4	20,3	50,9	25,6	16,8	21,2	15,2	19,6	22,2	14,7	18,5		62,0
72	22.12–26.12	27,8	16,8	22,3	39,5	27,9	27,8	16,5	22,1	41,0	27,8	24,4	13,4	18,9		9,9
73	27.12–31.12	29,2	16,7	22,9	45,0	0,7	28,9	15,2	22,1	92,0	0,0	19,3	12,9	16,1		0,7

TABEL VI

GEMIDDELDES VAN DAAGLIKSE MAKSIMUM (TX) MINIMUM (TN) EN GEMIDDELDE (TM) TEMPERATURE EN TOTALE VAN SONSKYNURE (SS) EN REËNVAL (R) VIR ELKE PENTADE

TABLE VI

AVERAGES OF DAILY MAXIMUM (TX) MINIMUM (TN) AND MEAN (TM) TEMPERATURES AND TOTALS OF SUNSHINE HOURS (SS) AND RAINFALL (R) FOR EVERY PENTADE

		FRIEDENHEIM - AGR*** 559/866 25°26'S 30°59'E 671M					MARIENTAL - POS SWA 568/817 24°37'S 17°58'E 1099M					TOWCOMBA - AGR 589/594 28°20'E 1143M				
PT NO	DATUMS/DATES 1973	TX °C	TN °C	TM °C	SS U/H	R MM	TX °C	TN °C	TM °C	SS U/H	R MM	TX °C	TN °C	TM °C	SS U/H	R MM
1	1. 1- 5. 1	32,6	18,8	25,7	45,3	-	39,1	22,9	31,0	54,8	1,1	32,8	18,2	25,5	42,4	22,1
2	6. 1-10. 1	30,8	20,0	25,4	29,8	-	36,7	19,5	28,1	60,2	0,0	29,4	17,8	23,6	21,0	57,8
3	11. 1-15. 1	26,1	18,9	22,5	17,6	-	37,8	20,2	29,0	62,6	0,0	31,0	16,5	23,7	52,3	6,2
4	16. 1-20. 1	28,3	17,9	23,1	29,5	-	38,8	23,4	31,1	46,5	0,4	33,3	18,2	25,7	55,5	0,0
5	21. 1-25. 1	35,1	20,2	27,7	44,2	-	38,2	23,3	30,7	47,1	0,3	34,4	19,3	26,9	44,4	0,0
6	26. 1-30. 1	32,6	19,5	26,1	31,0	-	38,2	19,9	29,1	64,3	0,0	32,9	18,4	25,7	39,9	7,5
7	31. 1- 4. 2	24,5	15,1	19,8	15,9	-	37,4	18,9	28,1	63,8	0,0	25,9	14,7	20,3	38,0	26,2
8	5. 2- 9. 2	30,4	18,7	24,5	34,1	-	38,1	18,9	28,5	62,7	0,0	29,6	16,3	22,9	37,0	20,6
9	10. 2-14. 2	30,2	19,7	24,9	32,0	-	37,5	18,7	28,1	59,1	0,0	31,1	17,4	24,3	42,2	8,7
10	15. 2-19. 2	32,8	18,4	25,6	48,6	-	33,5	21,2	27,3	48,5	36,3	31,0	18,0	24,5	34,2	1,2
11	20. 2-24. 2	25,7	18,7	22,2	7,7	-	31,6	19,7	25,7	45,3	5,8	28,1	17,1	22,6	31,9	9,2
12	25. 2- 1. 3	28,2	17,6	22,9	36,3	-	35,2	20,6	27,9	51,0	1,8	29,2	16,5	22,9	42,5	4,9
13	2. 3- 6. 3	27,9	19,9	23,9	15,8	-	36,0	21,1	28,5	55,1	0,0	31,1	18,3	24,7	39,4	10,9
14	7. 3-11. 3	29,3	18,5	23,9	41,9	-	36,7	21,0	28,9	51,8	0,8	31,3	17,4	24,3	49,3	0,6
15	12. 3-16. 3	31,6	18,0	24,8	43,0	-	36,8	20,3	28,5	53,3	0,2	33,6	17,3	25,5	51,8	0,0
16	17. 3-21. 3	29,8	19,9	24,9	29,6	-	31,8	18,7	25,3	37,5	8,5	30,7	16,8	23,7	45,3	0,2
17	22. 3-26. 3	31,2	18,9	25,1	29,3	-	30,7	20,2	25,5	27,8	42,0	30,9	17,1	24,0	32,4	3,1
18	27. 3-31. 3	28,0	19,2	23,6	22,5	-	29,1	18,3	23,7	39,2	11,2	29,3	16,3	22,8	33,6	1,3
19	1. 4- 5. 4	28,2	16,6	22,4	30,1	-	31,0	17,9	24,5	48,6	6,7	28,0	15,6	21,8	27,6	2,9
20	6. 4-10. 4	24,2	16,9	20,5	14,3	-	29,5	14,2	21,9	53,1	1,1	24,7	14,2	19,5	24,2	26,0
21	11. 4-15. 4	24,3	14,7	19,5	25,2	-	30,7	13,2	21,9	53,6	0,0	25,7	11,6	18,7	39,3	5,9
22	16. 4-20. 4	22,9	13,8	18,3	25,5	-	28,7	16,1	22,4	61,7	1,0	21,7	10,0	15,9	33,4	2,7
23	21. 4-25. 4	23,8	12,6	18,2	34,8	-	28,1	14,3	21,2	60,9	0,0	22,6	8,7	15,7	46,9	0,0
24	26. 4-30. 4	20,2	11,8	16,0	44,5	-	28,0	13,6	20,8	49,9	0,0	24,2	6,9	15,5	44,6	0,0
25	1. 5- 5. 5	23,4	10,0	16,7	38,4	-	23,3	8,2	15,7	53,2	0,0	23,2	5,8	14,5	40,0	0,0
26	6. 5-10. 5	24,0	7,4	15,7	44,0	-	28,3	9,3	18,8	51,7	0,0	23,9	4,6	14,3	48,1	0,0
27	11. 5-15. 5	27,6	10,4	19,0	48,4	-	27,8	10,0	18,9	51,0	0,0	25,9	7,2	16,5	46,9	0,0
28	16. 5-20. 5	24,2	9,6	16,9	37,3	-	26,6	6,8	16,7	51,1	0,0	25,1	5,9	15,5	42,9	0,0
29	21. 5-25. 5	22,4	10,4	16,4	35,5	-	28,9	9,1	19,0	46,9	0,0	23,4	6,4	14,9	41,2	0,0
30	26. 5-30. 5	24,7	9,8	17,3	36,9	-	21,6	5,5	13,5	49,4	0,0	24,2	8,4	16,3	43,5	0,0
31	31. 5- 4. 6	21,0	10,2	15,6	26,1	-	24,6	5,6	15,1	46,9	0,0	23,8	4,0	13,9	43,8	0,0
32	5. 6- 9. 6	23,7	7,8	15,7	45,2	-	25,4	8,4	16,9	47,9	0,0	23,0	4,6	13,8	46,5	0,0
33	10. 6-14. 6	20,6	7,1	13,9	37,6	-	22,9	7,7	15,3	48,1	0,0	19,7	3,1	11,4	40,4	0,0
34	15. 6-19. 6	23,4	4,2	13,8	47,9	-	25,1	6,1	15,6	49,0	0,0	21,6	2,7	12,1	44,0	0,0
35	20. 6-24. 6	22,0	7,7	14,9	46,8	-	21,8	6,4	14,1	48,0	0,0	20,4	2,0	11,2	46,1	0,0
36	25. 6-29. 6	20,6	6,5	13,5	40,5	-	22,6	6,8	14,7	47,3	0,0	18,5	5,5	12,0	20,4	0,0
37	30. 6- 4. 7	25,4	6,8	16,1	49,1	-	20,3	5,3	12,8	40,2	1,1	22,2	4,3	13,3	45,6	0,2
38	5. 7- 9. 7	21,5	7,5	14,5	40,4	-	23,7	2,1	12,9	49,7	0,0	20,2	1,1	10,7	47,2	0,0
39	10. 7-14. 7	21,8	4,7	13,3	47,3	-	23,1	5,9	14,5	49,6	0,0	20,7	1,3	11,0	47,7	0,0
40	15. 7-19. 7	26,0	3,3	14,7	49,5	-	25,5	3,4	14,5	48,3	0,0	23,4	2,1	12,7	49,8	0,0
41	20. 7-24. 7	21,4	6,7	14,1	36,4	-	25,4	5,9	15,7	50,4	0,0	20,7	3,3	12,0	40,9	0,0
42	25. 7-29. 7	20,8	8,7	14,7	29,5	-	22,6	4,9	13,7	46,4	0,0	22,2	4,8	13,5	44,0	0,0
43	30. 7- 3. 8	22,4	7,7	15,1	40,0	-	24,8	8,7	16,7	42,6	0,0	22,9	3,7	13,3	48,7	0,0
44	4. 8- 8. 8	18,6	12,3	15,5	14,0	-	23,4	3,1	13,3	52,3	0,0	23,0	8,3	15,7	35,6	0,0
45	9. 8-13. 8	24,7	6,4	15,5	51,3	-	21,2	1,9	11,5	50,2	0,0	23,3	3,5	13,4	49,2	0,0
46	14. 8-18. 8	24,0	5,9	14,9	41,3	-	27,8	7,0	17,4	48,4	0,0	25,1	4,4	14,9	50,0	0,0
47	19. 8-23. 8	23,0	5,7	14,3	50,7	-	24,9	7,8	16,3	50,0	1,0	22,1	5,2	13,7	50,7	0,0
48	24. 8-28. 8	26,2	5,5	15,9	53,1	-	27,5	8,9	18,2	53,8	0,0	25,9	5,0	14,5	49,3	0,0
49	29. 8- 2. 9	25,6	12,2	18,9	39,1	-	28,0	8,4	18,3	51,3	0,0	29,2	6,7	17,9	50,8	0,0
50	3. 9- 7. 9	30,5	12,8	21,7	43,5	-	30,9	9,6	20,3	48,6	0,0	31,6	11,4	21,5	49,8	0,0
51	8. 9-12. 9	29,2	11,7	20,5	46,6	-	32,0	11,6	21,8	48,0	0,0	30,6	10,8	20,7	49,0	0,0
52	13. 9-17. 9	26,7	11,4	19,1	42,4	-	22,1	7,4	14,7	56,5	0,0	24,7	9,2	17,9	50,5	0,0
53	18. 9-22. 9	28,8	9,8	19,3	51,6	-	33,7	12,9	23,5	52,0	0,0	30,8	10,3	20,5	52,9	0,0
54	23. 9-27. 9	23,2	13,2	18,2	14,0	-	27,2	9,1	18,1	56,6	0,0	29,1	9,4	19,3	49,8	13,0
55	28. 9- 2.10	20,5	12,3	16,4	24,3	-	27,1	9,0	18,1	57,3	0,0	21,6	9,8	15,7	30,3	25,8
56	3.10- 7.10	29,7	12,3	21,0	52,0	-	31,6	10,9	21,3	57,9	0,0	31,1	13,7	22,4	56,7	0,0
57	8.10-12.10	25,0	12,5	18,7	30,7	-	33,2	10,8	22,0	59,0	0,0	30,1	14,8	22,5	47,8	1,1
58	13.10-17.10	21,9	13,6	17,7	20,1	-	33,1	16,6	24,9	55,8	0,0	24,1	13,7	18,9	23,2	71,0
59	18.10-22.10	24,5	13,5	19,0	35,0	-	29,5	14,9	22,2	47,2	13,7	24,6	13,4	19,0	22,1	3,0
60	23.10-27.10	27,1	17,7	22,4	22,6	-	39,2	16,5	24,9	52,8	31,8	29,5	17,5	23,5	37,7	4,0
61	28.10- 1.11	30,3	15,8	23,1	43,1	-	35,3	16,1	26,7	58,7	4,2	30,4	16,9	23,5	42,2	0,6
62	2.11- 6.11	24,6	13,3	18,9	20,7	-	31,6	14,6	23,1	61,7	0,2	26,0	14,6	20,3	30,5	35,6
63	7.11-11.11	27,8	14,8	22,3	36,4	-	34,0	17,4	25,7	64,2	0,0	28,4	15,5	21,9	43,9	0,0
64	12.11-16.11	22,0	14,0	18,0	28,6	-	35,7	18,0	26,9	62,9	2,4	24,5	11,7	18,1	38,7	35,6
65	17.11-21.11	26,9	16,3	21,6	39,2	-	35,8	20,4	28,1	49,6	0,6	29,0	14,7	21,9	51,1	23,5
66	22.11-26.11	24,0	17,0	21,5	24,9	-	34,0	15,7	24,9	56,4	0,0	27,8	14,7	21,3	32,4	6,0
67	27.11- 1.12	25,0	17,1	21,1	18,9	-	33,4	17,9	25,7	40,6	0,0	30,1	17,5	23,8	39,6	48,0
68	2.12- 6.12	26,0	16,1	21,3	28,6	-	33,1	15,4	24,3	60,5	0,0	26,1	16,2	21,1	26,7	35,6
69	7.12-11.12	24,6	17,0	20,8	19,3	-	34,9	18,8	26,9	62,8	0,0	24,8	15,5	20,1	25,7	9,3
70	12.12-16.12	28,3	15,6	21,9	43,5	-	34,2	20,5	27,3	57,6	0,0	28,8	15,6	22,2	50,4	54,0
71	17.12-21.12	28,2	18,6	22,4	15,3	-	33,1	19,3	26,2	44,4	4,0	24,7	17,1	20,9	9,5	54,7
72	22.12-26.12	27,1	18,0	22,5	36,6	-	39,3	20,9	28,1	54,3	0,4	26,6	16,8	21,7	32,2	2,3
73	27.12-31.12	26,9	18,0	22,5	37,0	-	35,7	20,7	28,2	55,3	27,5	28,0	16,3	22,1	35,3	2,6

***Stasie verskuif; kyk na bl. XX/Station shifted; see p. XX

TABEL VI

GEMIDDELDES VAN DAAGLIKSE MAKSIMUM (TX) MINIMUM (TN) EN GEMIDDELDE (TM) TEMPERATURE EN TOTALE VAN SONSKYNURE (SS) EN REËNVAL (R) VIR ELKE PENTADE

TABLE VI

AVERAGES OF DAILY MAXIMUM (TX) MINIMUM (TN) AND MEAN (TM) TEMPERATURES AND TOTALS OF SUNSHINE HOURS (SS) AND RAINFALL (R) FOR EVERY PENTADE

		PIETERSBURG - WK 677/802 23°52'S H 1230M 29°27'E					PHALABORWA - AER 681/266 23°56'S H 433M 31°09'E					MARA - AGR 722/ 99 23°09'S H 896M 29°36'E				
PT NO	DATUMS/DATES 1973	TX °C	TN °C	TM °C	SS U/H	R MM	TX °C	TN °C	TM °C	SS U/H	R MM	TX °C	TN °C	TM °C	SS U/H	R MM
1	1. 1- 5. 1	31,2	18,1	24,7	46,1	2,2	35,3	21,4	28,3	45,6	1,5	33,9	17,8	25,9	53,7	22,8
2	6. 1-10. 1	29,4	19,7	24,5	35,9	5,1	34,8	22,4	28,6	36,9	24,7	31,5	20,4	25,9	34,6	11,2
3	11. 1-15. 1	28,9	16,7	22,8	46,3	26,0	29,3	19,4	24,3	33,5	42,5	30,8	17,7	24,3	47,3	3,4
4	16. 1-20. 1	30,7	17,0	23,9	44,8	4,5	31,0	19,4	25,2	42,2	0,0	32,8	17,3	25,1	52,6	0,0
5	21. 1-25. 1	33,2	19,5	26,3	55,7	0,0	36,6	22,2	29,4	99,3	0,0	36,4	19,2	27,8	59,2	0,0
6	26. 1-30. 1	30,9	19,3	25,1	43,0	5,6	36,4	22,6	29,5	37,6	37,6	33,2	19,5	26,3	41,5	59,5
7	31. 1- 4. 2	24,6	13,8	19,2	26,1	0,0	25,8	16,2	21,0	31,4	0,0	24,9	13,9	19,4	39,5	1,0
8	5. 2- 9. 2	29,8	18,2	24,0	40,8	4,6	32,5	21,2	26,9	36,4	1,0	31,4	18,5	24,9	40,8	16,5
9	10. 2-14. 2	30,7	17,8	24,3	51,8	14,5	35,4	22,7	29,1	41,0	0,0	32,9	18,5	25,7	47,9	12,5
10	15. 2-19. 2	30,8	18,5	24,7	51,1	0,0	35,6	22,0	28,8	51,2	3,0	33,2	18,0	25,6	57,4	0,0
11	20. 2-24. 2	27,5	17,8	22,7	24,1	17,5	30,0	20,0	25,0	20,0	3,5	29,4	17,8	23,6	33,4	8,9
12	25. 2- 1. 3	27,5	15,5	21,5	36,9	3,0	30,8	19,6	25,2	40,6	11,0	30,2	16,3	23,3	39,5	0,0
13	2. 3- 6. 3	27,7	18,2	22,9	30,9	45,4	31,8	21,4	26,6	26,8	11,0	30,9	19,3	25,1	38,0	9,1
14	7. 3-11. 3	28,0	16,7	22,3	40,7	2,9	31,6	19,9	25,7	42,0	5,0	30,3	17,4	23,9	42,2	0,0
15	12. 3-16. 3	29,8	17,6	23,7	46,1	0,0	33,3	20,4	26,9	44,8	5,5	32,5	18,0	25,3	43,4	0,0
16	17. 3-21. 3	27,6	16,8	22,2	37,4	0,0	31,4	21,7	26,5	30,5	1,0	29,6	17,9	23,7	39,9	4,0
17	22. 3-26. 3	29,3	16,2	22,7	42,9	0,0	32,8	21,0	26,9	37,7	0,5	31,7	17,2	24,5	41,7	0,0
18	27. 3-31. 3	27,6	16,2	21,9	40,0	18,5	30,4	20,2	25,3	28,3	6,8	29,2	16,6	22,9	34,5	64,6
19	1. 4- 5. 4	26,0	14,8	20,4	39,4	23,1	29,2	17,3	23,3	34,3	13,3	27,2	15,1	21,1	39,3	0,0
20	6. 4-10. 4	22,4	14,3	18,3	21,3	39,9	26,6	18,9	22,7	15,9	39,0	24,7	16,0	20,3	26,8	27,0
21	11. 4-15. 4	23,7	12,7	18,2	32,8	13,3	28,2	16,4	22,3	38,9	0,2	26,2	13,5	19,9	37,7	25,4
22	16. 4-20. 4	20,5	11,0	15,7	41,1	1,1	24,6	15,6	20,1	26,2	4,0	22,0	12,1	17,1	32,1	0,0
23	21. 4-25. 4	20,6	9,2	14,9	45,1	0,0	24,9	15,7	20,3	32,8	1,2	23,1	11,4	17,3	45,4	0,0
24	26. 4-30. 4	22,6	9,3	15,9	46,5	0,0	27,5	13,9	20,7	46,8	0,0	24,7	10,3	17,5	45,1	0,2
25	1. 5- 5. 5	21,6	10,4	16,0	30,1	0,5	25,2	14,7	19,9	35,1	17,5	22,9	11,0	16,9	30,1	2,0
26	6. 5-10. 5	21,6	6,4	14,0	49,5	0,0	25,1	10,8	17,9	39,4	0,0	23,7	6,3	15,0	46,1	0,0
27	11. 5-15. 5	23,9	7,8	15,9	49,4	0,0	29,9	13,5	21,7	39,0	0,0	26,8	7,4	17,1	46,6	0,0
28	16. 5-20. 5	22,8	8,3	15,5	44,2	0,0	26,5	14,0	20,3	46,1	0,0	25,7	8,1	16,9	45,0	0,0
29	21. 5-25. 5	20,4	7,4	13,9	39,6	0,0	25,3	11,9	18,6	39,4	0,0	23,7	6,7	15,2	46,2	0,0
30	26. 5-30. 5	23,1	7,9	15,5	39,2	0,0	28,6	13,4	21,0	32,8	0,0	26,9	7,5	17,2	45,8	0,0
31	31. 5- 4. 6	20,1	7,4	13,7	38,6	0,0	24,1	13,5	18,8	29,4	0,0	22,1	7,6	14,9	32,2	0,0
32	5. 6- 9. 6	21,4	5,8	13,6	46,8	0,0	25,4	11,4	18,4	42,1	0,0	23,5	6,0	14,7	45,3	0,0
33	10. 6-14. 6	17,5	5,8	11,7	43,0	0,0	22,9	11,7	17,3	27,8	3,0	19,8	6,9	13,3	25,7	0,3
34	15. 6-19. 6	20,3	4,4	12,3	47,6	0,0	25,9	9,2	17,5	40,9	0,0	23,6	2,9	13,3	44,9	0,0
35	20. 6-24. 6	18,8	5,9	12,3	41,9	0,0	24,4	13,1	18,7	39,5	0,0	21,7	6,6	14,1	39,1	0,0
36	25. 6-29. 6	16,6	6,5	11,5	21,4	0,0	22,9	10,8	16,9	28,5	0,0	20,3	7,2	13,7	27,0	0,0
37	30. 6- 4. 7	21,1	5,7	13,4	48,2	0,0	27,2	12,2	19,7	47,3	0,0	24,5	4,6	14,5	47,4	0,0
38	5. 7- 9. 7	17,7	3,1	10,4	44,0	0,0	23,0	11,0	17,0	18,9	0,0	20,6	3,6	12,1	37,1	0,0
39	10. 7-14. 7	18,9	2,6	10,7	48,0	0,0	23,8	8,7	16,3	45,9	0,0	21,9	0,8	11,3	49,4	0,0
40	15. 7-19. 7	23,2	3,6	13,4	49,8	0,0	26,7	8,3	17,5	49,5	0,0	25,3	1,5	13,4	50,5	0,0
41	20. 7-24. 7	19,5	5,3	12,4	41,5	0,2	22,8	11,1	16,9	30,8	8,5	21,1	6,1	13,6	36,4	1,4
42	25. 7-29. 7	19,6	5,8	12,7	37,6	0,0	23,1	12,8	17,9	28,0	0,0	20,6	6,0	13,3	29,9	0,0
43	30. 7- 3. 8	19,8	5,8	12,8	40,5	0,0	23,4	10,2	16,8	34,3	0,0	22,7	5,8	14,3	42,5	0,0
44	4. 8- 8. 8	19,6	8,6	14,1	37,4	0,0	22,7	13,6	18,1	23,5	0,0	23,2	9,2	16,2	41,9	0,0
45	9. 8-13. 8	22,0	4,4	13,2	51,1	0,0	26,7	10,3	18,5	51,4	0,0	25,1	5,6	15,3	51,9	0,0
46	14. 8-18. 8	22,0	5,4	13,7	48,2	0,0	25,8	11,1	18,5	45,8	0,0	23,9	3,9	13,9	40,3	0,0
47	19. 8-23. 8	20,1	5,8	12,9	51,7	0,0	24,7	12,4	18,5	43,8	0,0	22,8	6,0	14,4	50,6	0,0
48	24. 8-28. 8	21,9	5,5	13,7	50,0	0,0	26,8	9,9	18,3	46,7	0,0	24,6	4,9	14,7	45,1	0,0
49	29. 8- 2. 9	25,9	8,6	17,3	51,6	0,0	28,0	16,4	22,2	40,8	0,0	28,9	10,3	19,6	51,8	0,0
50	3. 9- 7. 9	28,5	10,8	19,7	50,5	0,0	32,0	16,0	24,0	42,8	0,0	30,5	11,2	20,9	47,7	0,0
51	8. 9-12. 9	28,0	10,9	19,5	50,0	0,0	30,8	16,5	23,7	49,2	0,0	30,6	10,8	20,7	50,7	0,0
52	13. 9-17. 9	26,9	10,5	18,7	53,6	0,0	29,6	16,6	23,1	44,3	0,0	30,3	11,4	20,9	51,3	0,0
53	18. 9-22. 9	28,9	9,9	19,4	55,4	0,0	31,1	14,2	22,7	54,4	0,0	32,0	9,5	20,7	54,6	0,0
54	23. 9-27. 9	23,8	12,1	17,9	44,0	23,8	25,5	16,3	20,9	16,4	30,0	25,1	13,4	19,3	28,3	15,5
55	28. 9- 2.10	19,8	10,2	15,0	32,3	51,7	22,0	14,3	18,1	28,5	123,0	21,2	11,9	16,5	27,7	65,7
56	3.10- 7.10	28,3	12,5	20,4	56,1	0,0	31,0	14,9	22,9	52,9	0,0	30,4	12,3	21,3	51,7	0,0
57	8.10-12.10	24,7	12,1	18,4	43,7	4,9	26,1	16,7	21,4	23,0	0,2	24,9	13,6	19,3	29,6	0,0
58	13.10-17.10	21,0	12,6	16,8	25,9	51,4	23,9	15,3	19,6	21,2	33,0	22,2	13,0	17,6	27,2	92,7
59	18.10-22.10	22,6	12,7	17,7	24,9	1,3	26,0	16,0	21,0	32,8	0,0	24,0	13,0	18,5	28,2	1,3
60	23.10-27.10	26,9	15,6	21,3	38,0	10,1	31,5	19,4	25,5	40,7	3,0	30,3	16,4	23,3	45,2	3,0
61	28.10- 1.11	27,3	16,3	21,8	46,7	0,8	31,0	19,0	25,0	45,8	1,0	28,5	16,4	22,5	35,2	0,0
62	2.11- 6.11	24,2	16,0	20,1	25,1	30,4	26,5	18,3	22,4	24,3	5,0	26,0	16,8	21,4	28,6	9,0
63	7.11-11.11	26,4	16,5	21,5	53,3	0,0	30,0	19,3	24,7	40,7	0,0	29,4	16,6	23,0	51,2	0,0
64	12.11-16.11	21,2	11,9	16,5	38,7	1,0	25,3	15,4	20,3	30,2	0,0	23,1	12,3	17,7	36,7	0,0
65	17.11-21.11	26,1	13,3	19,7	49,9	4,4	29,7	16,8	23,3	40,1	0,0	28,9	14,0	21,5	53,0	10,3
66	22.11-26.11	24,6	15,4	20,0	37,2	67,4	28,5	19,1	23,8	20,3	21,0	27,9	16,5	22,2	34,4	16,7
67	27.11- 1.12	25,3	15,8	20,5	34,4	13,0	26,1	18,5	22,3	19,1	12,5	27,0	16,1	21,5	30,1	29,0
68	2.12- 6.12	25,0	15,0	20,0	26,1	74,0	29,8	17,7	23,7	37,5	2,5	28,3	15,5	21,9	38,0	121,0
69	7.12-11.12	22,7	14,4	18,5	25,5	17,5	26,5	18,5	22,5	36,2	47,0	23,5	15,7	19,6	24,9	9,2
70	12.12-16.12	26,8	14,2	20,5	54,8	0,0	29,6	17,5	23,5	45,7	0,0	27,9	13,7	20,8	43,8	0,0
71	17.12-21.12	25,5	17,3	21,4	19,8	28,1	28,6	20,4	24,5	15,2	91,0	27,5	18,5	23,0	22,4	43,7
72	22.12-26.12	25,5	16,1	20,8	33,3	8,6	27,7	20,3	24,0	20,3	2,3	26,6	17,7	22,1	16,3	1,2
73	27.12-31.12	25,6	15,7	20,7	35,6	0,0	28,2	18,7	23,5	27,9	0,0	25,7	15,9	20,8	25,2	0,0

TABEL VI

GEMIDDELDES VAN DAAGLIKSE MAKSIMUM (TX) MINIMUM (TN) EN GEMIDDELDE (TM) TEMPERATURE EN TOTALE VAN SONSKYNURE (SS) EN REËNVAL (R) VIR ELKE PENTADE

TABLE VI

AVERAGES OF DAILY MAXIMUM (TX) MINIMUM (TN) AND MEAN (TM) TEMPERATURES AND TOTALS OF SUNSHINE HOURS (SS) AND RAINFALL (R) FOR EVERY PENTADE

		WINDHOEK - WK SWA 740/154 22°34'S 17°06'E H1728M					PACUVILLE - AGR 809/706 22°16'S 29°54'E H 522M					GROOTFONTEIN - WK SWA 1010/186 19°36'S 18°07'E H1405M				
PT NO	DATUMS/DATES 1 9 7 3	TX °C	TN °C	TM °C	SS U/H	R MM	TX °C	TN °C	TM °C	SS U/H	R MM	TX °C	TN °C	TM °C	SS U/H	R MM
1	1. 1- 5. 1	32,7	18,7	25,7	39,3	1,0	37,6	22,6	30,1	55,4	0,0	31,0	19,3	25,1	21,3	36,0
2	6. 1-10. 1	31,9	17,0	24,5	52,1	1,0	36,2	24,8	30,5	34,1	16,0	30,5	18,3	24,4	35,4	37,0
3	11. 1-15. 1	32,6	18,7	25,7	47,4	4,1	33,9	20,9	27,4	42,8	1,5	32,7	20,4	26,5	46,3	22,1
4	16. 1-20. 1	32,3	18,4	25,3	32,7	6,3	35,2	21,2	28,2	53,0	0,0	33,0	18,2	25,6	52,1	10,9
5	21. 1-25. 1	33,7	20,5	27,1	35,7	2,0	38,9	24,3	31,6	59,2	0,0	35,4	20,1	27,7	51,0	17,6
6	26. 1-30. 1	34,7	20,3	27,5	60,0	0,0	37,0	24,1	30,5	37,3	8,5	32,7	18,5	25,6	44,0	12,6
7	31. 1- 4. 2	34,0	16,1	25,1	60,4	0,0	27,7	16,8	22,3	35,6	0,0	33,8	17,1	25,5	52,8	2,4
8	5. 2- 9. 2	32,8	18,1	25,5	58,3	0,0	36,2	22,7	29,5	44,6	0,0	33,8	16,4	25,1	43,8	2,7
9	10. 2-14. 2	33,1	18,9	26,0	55,6	0,0	37,3	23,6	30,5	47,8	5,0	31,3	17,3	24,3	32,7	17,0
10	15. 2-19. 2	31,7	17,1	24,4	54,0	0,0	36,7	23,9	30,3	58,1	0,0	30,1	15,5	22,8	31,8	4,6
11	20. 2-24. 2	29,5	16,2	22,9	49,9	46,2	32,3	21,6	26,9	29,8	0,0	30,1	16,3	23,2	32,5	27,7
12	25. 2- 1. 3	28,5	17,5	23,0	40,4	4,1	33,8	20,6	27,2	43,1	1,5	30,1	17,7	23,9	37,0	7,5
13	2. 3- 6. 3	31,9	16,8	24,3	43,9	11,0	33,8	22,7	28,3	36,0	58,6	26,6	18,7	22,7	17,0	46,0
14	7. 3-11. 3	30,6	17,5	24,1	47,1	13,0	31,8	20,7	26,3	45,6	10,5	28,4	17,6	23,0	32,6	47,4
15	12. 3-16. 3	31,5	18,4	24,9	44,8	0,8	34,8	20,9	27,9	54,5	0,0	31,1	18,0	24,5	40,8	16,7
16	17. 3-21. 3	27,0	16,0	21,5	30,2	24,4	32,4	22,2	27,3	41,8	0,6	28,4	18,1	23,3	26,9	0,0
17	22. 3-26. 3	25,1	17,4	21,3	8,9	25,6	34,6	21,6	28,1	52,6	0,0	27,1	17,0	22,1	30,0	36,0
18	27. 3-31. 3	26,0	15,5	20,7	34,2	20,5	33,1	20,3	26,7	43,7	4,5	28,3	18,1	23,2	40,5	2,9
19	1. 4- 5. 4	25,7	14,3	20,0	46,9	17,7	30,2	18,1	24,1	40,9	0,0	24,7	16,7	20,7	22,2	45,1
20	6. 4-10. 4	25,7	13,8	19,7	51,5	2,5	27,8	18,3	23,1	28,3	30,5	26,4	13,7	20,1	41,2	5,7
21	11. 4-15. 4	27,2	13,3	20,3	51,1	0,0	29,6	16,5	23,1	41,6	0,0	28,6	13,2	20,9	54,4	0,0
22	16. 4-20. 4	25,4	13,8	19,6	38,7	4,8	26,1	15,7	20,9	34,9	0,0	26,6	13,3	19,9	41,7	0,1
23	21. 4-25. 4	23,8	11,1	17,5	51,2	0,0	26,2	13,8	20,0	41,7	0,0	24,6	8,1	16,3	52,5	0,0
24	26. 4-30. 4	23,6	10,9	17,3	46,7	0,0	27,7	13,6	20,7	43,0	0,0	25,6	10,2	17,9	40,9	0,3
25	1. 5- 5. 5	24,1	8,9	16,5	53,7	0,0	24,7	15,2	19,9	23,9	10,4	27,8	11,1	19,5	53,7	0,0
26	6. 5-10. 5	24,5	10,4	17,5	53,4	0,0	25,8	10,5	18,1	44,0	0,0	24,8	5,2	15,0	55,2	0,0
27	11. 5-15. 5	24,5	10,0	17,3	52,7	0,0	29,6	12,8	21,2	44,5	0,0	26,7	8,7	17,7	54,2	0,0
28	16. 5-20. 5	26,8	11,3	19,1	52,9	0,0	28,3	12,6	20,5	46,3	0,0	28,6	9,2	18,9	54,2	0,0
29	21. 5-25. 5	24,7	10,9	17,8	49,6	0,0	26,3	10,4	18,3	48,8	0,0	26,7	9,7	18,2	53,1	0,0
30	26. 5-30. 5	20,9	7,6	14,3	51,2	0,0	29,2	11,3	20,3	43,0	0,0	26,1	8,3	17,2	52,6	0,0
31	31. 5- 4. 6	23,6	9,2	16,4	44,8	0,0	25,0	11,9	18,5	30,1	0,0	26,5	8,5	17,5	50,3	0,0
32	5. 6- 9. 6	21,8	9,1	15,5	50,1	0,0	25,4	8,5	16,9	47,8	0,0	23,3	3,6	13,5	53,2	0,0
33	10. 6-14. 6	19,5	6,8	13,1	51,0	0,0	22,9	10,7	16,8	29,8	0,0	21,0	3,3	12,1	53,1	0,0
34	15. 6-19. 6	20,9	7,2	14,1	50,6	0,0	26,7	8,0	17,3	40,4	0,0	22,3	3,3	12,8	53,1	0,0
35	20. 6-24. 6	19,8	7,1	13,5	50,7	0,0	24,3	8,2	16,3	24,3	0,0	21,4	2,0	11,7	51,8	0,0
36	25. 6-29. 6	19,1	6,4	12,7	49,8	0,0	23,7	11,2	17,5	29,0	0,0	21,3	4,1	12,7	47,2	0,0
37	30. 6- 4. 7	20,3	5,7	13,0	43,6	1,1	27,6	9,1	18,3	48,1	0,0	23,8	6,8	15,3	44,5	0,1
38	5. 7- 9. 7	23,2	6,6	14,9	51,9	0,0	23,5	5,1	14,3	33,0	0,0	22,6	0,5	11,5	54,0	0,0
39	10. 7-14. 7	20,0	5,6	12,8	51,6	0,0	23,9	4,5	14,2	46,6	0,0	21,7	1,8	11,7	53,8	0,0
40	15. 7-19. 7	22,5	6,4	14,5	51,3	0,0	26,9	4,7	15,8	49,1	0,0	23,8	2,2	13,0	53,8	0,0
41	20. 7-24. 7	21,7	7,7	14,7	51,7	0,0	24,3	8,7	16,5	40,0	1,0	23,0	2,7	12,9	53,9	0,0
42	25. 7-29. 7	22,9	7,3	15,1	52,2	0,0	24,4	9,4	16,9	29,1	0,0	26,2	6,6	16,4	53,4	0,0
43	30. 7- 3. 8	23,4	9,9	16,7	49,0	0,0	24,2	8,0	16,1	34,0	0,0	26,7	9,6	18,1	51,1	0,0
44	4. 8- 8. 8	23,0	7,1	15,1	53,4	0,0	26,1	10,8	18,5	41,7	0,0	27,6	8,6	18,1	53,3	0,0
45	9. 8-13. 8	20,8	4,9	12,9	53,6	0,0	27,5	8,6	18,1	49,4	0,0	22,8	3,4	13,1	53,6	0,0
46	14. 8-18. 8	24,6	10,3	17,5	53,4	0,0	26,0	7,6	16,8	44,7	0,0	26,2	6,6	16,4	51,0	0,0
47	19. 8-23. 8	24,4	8,8	16,6	52,5	0,0	25,3	9,7	17,5	49,9	0,0	25,6	6,8	16,2	54,0	0,0
48	24. 8-28. 8	24,5	9,6	17,1	52,1	0,0	26,4	9,5	17,9	36,5	0,0	25,0	6,4	15,7	55,7	0,0
49	29. 8- 2. 9	26,3	10,4	18,3	53,9	0,0	31,0	12,4	21,7	52,0	0,0	29,5	10,0	19,7	55,6	0,0
50	3. 9- 7. 9	29,3	14,3	21,8	53,5	0,0	31,9	14,1	23,0	49,6	0,0	31,4	12,0	21,7	54,8	0,0
51	8. 9-12. 9	28,9	15,1	22,0	44,1	0,0	32,5	14,6	23,5	49,8	0,0	30,2	10,2	20,2	50,4	0,0
52	13. 9-17. 9	24,7	7,7	16,2	54,3	0,0	32,2	14,8	23,5	47,1	0,0	29,2	10,7	19,9	55,2	0,0
53	18. 9-22. 9	30,4	15,2	22,8	53,8	0,0	33,4	12,7	23,1	56,0	0,0	32,4	13,3	22,9	57,3	0,0
54	23. 9-27. 9	28,4	13,7	21,1	56,6	0,0	28,7	16,9	22,8	32,4	0,0	32,6	15,2	23,9	56,2	0,0
55	28. 9- 2.10	25,8	10,6	18,2	57,4	0,0	24,8	15,2	20,0	30,0	32,2	28,1	7,9	18,0	59,3	0,0
56	3.10- 7.10	30,5	14,9	22,7	57,6	0,0	32,8	15,3	24,1	57,9	0,0	32,8	12,9	22,9	59,0	0,0
57	8.10-12.10	31,1	14,4	22,7	52,6	0,0	28,4	17,5	22,9	30,7	0,0	32,2	17,1	24,7	33,9	0,9
58	13.10-17.10	28,1	16,4	22,3	33,4	0,0	27,6	16,9	22,3	34,2	17,2	30,4	17,5	23,9	28,1	4,2
59	18.10-22.10	24,1	12,7	18,4	26,7	24,7	28,0	16,3	22,1	30,4	0,9	25,6	14,9	20,3	18,3	8,6
60	23.10-27.10	27,7	15,3	21,5	42,1	27,2	34,3	19,8	27,1	56,7	0,0	25,5	17,0	21,3	11,1	7,9
61	28.10- 1.11	30,0	16,9	23,5	49,6	1,4	33,2	20,8	27,0	34,4	0,0	31,2	17,6	24,4	44,6	6,9
62	2.11- 6.11	28,5	14,1	21,3	57,3	0,0	30,2	20,3	25,3	23,2	73,5	30,5	15,2	22,9	50,2	0,2
63	7.11-11.11	31,5	16,5	24,0	61,5	0,0	31,6	20,3	25,9	43,9	1,7	32,1	15,3	23,7	53,3	0,0
64	12.11-16.11	31,5	16,8	24,1	57,7	27,6	27,4	16,4	21,9	38,5	0,0	32,4	16,0	24,2	54,0	0,0
65	17.11-21.11	29,9	16,2	23,1	49,3	12,0	32,8	17,3	24,9	59,1	1,3	31,8	16,3	24,1	48,4	0,0
66	22.11-26.11	27,2	11,3	19,3	49,9	0,0	32,4	19,6	26,0	32,7	14,7	32,4	16,9	24,7	52,7	0,0
67	27.11- 1.12	27,7	15,2	21,5	37,8	12,6	33,2	20,2	26,7	30,9	0,0	29,4	17,4	23,4	32,5	22,0
68	2.12- 6.12	26,4	12,7	20,5	62,2	0,0	32,8	19,5	26,1	30,9	0,0	30,7	16,5	23,6	42,1	5,9
69	7.12-11.12	31,4	17,0	24,2	53,0	6,2	29,7	19,9	24,8	29,7	10,5	30,6	17,5	24,1	48,8	9,0
70	12.12-16.12	28,8	15,8	22,3	42,5	24,1	30,7	16,4	23,5	45,4	0,0	26,5	17,0	21,7	20,9	10,6
71	17.12-21.12	26,1	15,3	21,7	53,8	6,0	31,0	20,4	25,7	21,8	61,3	29,5	15,7	22,6	50,1	29,0
72	22.12-26.12	31,3	17,1	24,2	59,7	0,0	28,4	21,1	24,7	9,8	25,5	32,2	16,9	24,5	49,4	2,4
73	27.12-31.12	31,5	18,5	25,0	44,7	1,5	27,6	19,0	23,3	28,6	4,4	30,5	17,2	23,8	48,1	11,3

TABEL VIIA

TABLE VIIA

GEMIDDELDE UURLIKSE WAARDES VAN LUGTEMPERATUUR °C / MEAN HOURLY VALUES OF AIR TEMPERATURE °C

0/653 MARIONEILAND - WK B 46°53'S λ 37°52'E H 22M HT 1,2M

1973	1	2	3	4	5	6	7	8	9	10	11	12	
JAN	5,9	5,8	5,7	5,7	6,1	6,5	6,9	7,4	6,9	7,3	7,5	7,9	
FEB	7,5	7,5	7,4	7,6	7,8	8,2	8,8	9,3	9,1	9,2	9,4	9,8	
MRT	7,3	7,3	7,1	7,1	7,1	7,3	7,6	8,2	8,2	8,5	8,9	8,6	
APR	6,1	6,1	6,2	6,2	6,1	6,2	6,3	6,9	6,8	7,2	7,4	7,7	
MAY	4,1	4,2	4,1	4,2	4,3	4,4	4,4	4,7	5,2	5,2	5,2	5,2	
JUN	4,4	4,3	4,4	4,5	4,6	4,4	4,3	4,6	5,1	5,2	5,3	5,4	
JUL	4,8	4,9	4,9	4,8	4,8	4,9	4,8	5,0	5,6	5,7	5,6	5,6	
AUG	3,6	3,6	3,7	3,6	3,7	3,7	3,8	4,1	4,7	4,9	4,9	4,8	
SEP	2,4	2,6	2,5	2,4	2,6	2,7	2,9	3,3	3,6	3,8	4,0	4,1	
OCT	3,0	3,0	3,1	3,1	3,1	3,3	3,6	4,2	4,7	5,0	5,2	5,2	
NOV	3,1	3,1	3,2	3,1	3,2	3,7	4,3	5,1	5,5	5,7	5,8	5,9	
DEC	5,1	4,9	4,9	5,0	5,6	6,2	6,7	7,2	7,9	7,8	7,7	7,9	
J/Y	4,8	4,8	4,8	4,8	4,9	5,1	5,4	5,8	6,1	6,3	6,4	6,5	

	13	14	15	16	17	18	19	20	21	22	23	24	MS
JAN	8,0	7,9	7,8	7,6	7,1	6,9	6,4	6,2	6,1	6,1	6,1	6,0	6,7
FEB	9,8	9,8	9,6	9,5	8,9	8,4	8,2	8,0	8,0	8,0	7,8	7,7	8,6
MRT	8,8	8,8	8,6	8,3	7,8	7,6	7,5	7,4	7,5	7,3	7,3	7,2	7,8
APR	7,3	7,7	7,5	7,1	6,8	6,7	6,6	6,5	6,5	6,7	6,4	6,3	6,7
MAY	5,2	5,0	4,9	4,5	4,3	4,1	4,0	4,0	3,9	4,0	4,1	4,0	4,5
JUN	5,4	5,2	5,1	4,7	4,8	4,9	4,8	4,7	4,6	4,6	4,4	4,5	4,8
JUL	5,4	5,2	4,9	4,7	4,5	4,5	4,6	4,6	4,6	4,7	4,7	5,0	4,9
AUG	4,4	4,4	4,3	3,9	3,6	3,4	3,4	3,3	3,3	3,5	3,5	3,4	3,9
SEP	3,9	3,8	3,6	3,4	3,2	3,1	3,1	2,9	2,9	2,9	2,8	2,7	3,1
OCT	5,1	4,9	4,6	4,2	3,7	3,4	3,4	3,3	3,1	3,1	3,1	3,1	3,8
NOV	5,4	5,1	4,8	4,3	4,1	3,6	3,3	3,2	3,1	3,2	3,2	3,2	4,1
DEC	7,9	7,8	7,6	7,2	6,5	5,9	5,4	5,2	5,2	5,2	5,2	5,1	6,3
J/Y	6,4	6,3	6,1	5,8	5,4	5,2	5,1	4,9	4,9	4,9	4,9	4,9	5,4

0/681 GOUGHEILAND - WK B 40°21'S λ 9°53'W H 54M HT 1,2M

1973	1	2	3	4	5	6	7	8	9	10	11	12	
JAN	12,4	12,5	12,5	12,6	12,7	12,7	12,7	12,7	13,6	14,1	14,5	14,7	
FEB	13,0	13,2	13,3	13,4	13,0	13,0	13,0	13,0	13,7	14,3	14,7	15,3	
MRT	12,3	12,3	12,2	12,1	12,2	12,1	12,2	12,1	12,5	12,8	13,1	13,4	
APR	11,5	11,4	11,4	11,5	11,4	11,5	11,4	11,4	11,4	11,5	12,1	12,6	
MAY	10,7	10,8	10,7	10,8	10,8	10,9	11,0	11,0	11,0	11,0	11,2	11,4	
JUN	9,4	9,3	9,5	9,3	9,3	9,3	9,3	9,5	9,5	9,6	9,7	10,0	
JUL	7,7	7,7	7,7	7,8	7,9	7,9	8,1	8,3	8,4	8,4	8,6	8,9	
AUG	8,3	8,1	8,1	8,1	8,3	8,4	8,4	8,5	8,7	8,7	9,1	9,5	
SEP	8,5	8,6	8,7	8,6	8,7	8,6	8,6	8,5	8,2	8,5	8,6	8,9	
OCT	9,3	9,3	9,4	9,5	9,5	9,6	9,6	9,6	9,6	9,7	10,3	10,7	
NOV	12,5	12,5	12,3	12,3	12,2	12,2	12,0	12,2	12,7	13,2	13,4	13,8	
DEC	13,1	12,9	12,9	12,9	12,9	13,0	12,9	13,1	14,0	14,3	14,7	15,2	
J/Y	10,7	10,7	10,7	10,7	10,7	10,8	10,8	10,8	11,1	11,3	11,7	12,0	

	13	14	15	16	17	18	19	20	21	22	23	24	MS
JAN	14,8	14,9	15,2	15,5	15,2	14,9	14,0	13,8	13,4	12,9	12,6	12,5	13,6
FEB	15,5	15,8	15,7	15,8	15,5	15,3	14,8	14,4	13,8	13,1	12,9	12,8	14,1
MRT	13,6	13,9	13,8	13,8	13,6	13,4	13,2	12,8	12,5	12,4	12,3	12,4	12,8
APR	12,8	13,3	13,5	13,5	13,1	12,7	12,4	12,0	11,8	11,8	11,8	11,6	12,1
MAY	11,7	11,9	11,9	12,0	11,8	11,4	11,1	10,9	10,8	10,8	10,9	10,7	11,1
JUN	10,2	10,4	10,4	10,3	10,1	9,8	9,6	9,3	9,4	9,4	9,5	9,5	9,7
JUL	9,0	8,9	8,8	8,7	8,4	8,1	7,8	7,3	7,4	7,3	7,5	7,4	8,1
AUG	9,7	10,0	10,0	9,8	9,5	9,3	9,1	8,9	8,7	8,7	8,7	8,6	8,9
SEP	9,2	9,4	9,3	9,3	9,1	9,0	8,7	8,4	8,1	8,2	8,3	8,3	8,7
OCT	11,0	11,2	11,2	11,1	10,8	10,6	10,3	9,9	9,6	9,5	9,4	9,4	10,0
NOV	14,1	14,4	14,4	14,4	14,3	14,3	14,1	13,8	13,2	12,9	12,7	12,7	13,2
DEC	15,5	15,7	15,6	15,8	15,6	15,4	15,1	14,4	14,0	13,4	13,2	13,1	14,1
J/Y	12,3	12,5	12,5	12,5	12,3	12,0	11,7	11,3	11,1	10,9	10,8	10,7	11,4

21/178 D.F. MALAN - WK B 33°58'S λ 18°36'E H 44M HT 1,2M

1973	1	2	3	4	5	6	7	8	9	10	11	12	
JAN	17,8	17,4	16,9	16,4	16,2	16,1	16,7	19,0	21,2	22,6	23,8	24,7	
FEB	18,8	18,3	17,8	17,6	17,4	17,1	17,1	18,7	21,5	23,4	24,9	26,1	
MRT	16,9	16,6	16,4	16,2	15,8	15,7	15,6	16,6	19,0	20,9	22,5	23,4	
APR	15,2	14,9	14,5	14,3	14,1	14,0	13,9	14,4	17,4	19,7	21,6	23,1	
MAY	11,9	11,6	11,4	11,1	11,0	10,9	10,7	10,8	12,9	15,1	16,7	17,8	
JUN	10,5	10,2	10,1	10,1	10,2	10,1	10,2	10,0	11,3	14,1	16,2	17,5	
JUL	10,5	10,1	9,8	10,0	9,6	9,4	9,4	9,3	10,5	12,6	14,1	15,4	
AUG	8,3	8,6	8,4	8,0	7,6	7,6	7,3	7,7	10,6	13,0	14,5	15,7	
SEP	10,1	9,7	9,5	9,6	9,5	9,6	9,6	10,5	12,9	14,2	15,3	16,2	
OCT	13,3	12,8	12,5	12,5	12,6	12,7	13,0	15,0	17,1	18,7	20,2	21,1	
NOV	15,8	15,5	15,1	14,9	14,6	14,6	15,7	17,9	19,9	21,2	22,1	22,8	
DEC	17,0	16,7	16,5	16,3	16,1	16,1	17,3	19,1	20,8	22,2	23,3	23,9	
J/Y	13,9	13,6	13,2	13,1	12,9	12,8	13,0	14,1	16,3	18,1	19,6	20,6	

	13	14	15	16	17	18	19	20	21	22	23	24	MS
JAN	25,1	25,1	24,7	24,3	23,5	22,7	21,8	20,7	19,8	19,3	18,8	18,4	20,5
FEB	26,7	27,1	26,8	26,3	25,4	24,2	22,8	21,2	20,5	19,9	19,5	19,1	21,6
MRT	24,3	24,5	24,2	23,5	22,4	21,4	19,9	18,7	18,3	18,1	17,7	17,3	19,4
APR	24,0	24,3	23,6	22,5	21,4	19,5	17,9	17,1	16,8	16,6	16,1	15,7	18,0
MAY	18,7	19,3	19,0	18,4	17,4	15,7	14,6	13,8	13,2	12,7	12,3	11,9	14,1
JUN	18,4	18,7	18,6	18,0	17,1	15,5	14,1	13,6	12,8	12,1	11,8	11,3	13,4
JUL	16,3	16,8	17,0	16,5	15,9	14,6	13,5	12,8	12,0	11,6	11,2	11,1	12,5
AUG	16,5	16,7	16,7	16,4	15,9	14,5	13,0	12,0	11,2	10,7	9,7	9,3	11,7
SEP	16,7	17,0	16,8	16,3	15,8	14,7	13,5	12,9	12,3	11,7	11,2	10,7	12,8
OCT	21,6	21,8	21,7	20,9	19,7	18,7	17,0	15,8	15,2	14,7	14,3	13,8	16,5
NOV	23,2	23,6	23,3	22,6	21,6	20,9	19,0	17,7	17,3	17,2	16,8	16,5	18,7
DEC	24,4	24,5	24,0	23,2	22,4	21,4	20,2	18,9	18,5	18,1	17,7	17,3	19,8
J/Y	21,3	21,6	21,4	20,7	19,9	18,7	17,3	16,3	15,7	15,2	14,8	14,4	16,6

TABEL VIIA TABLE VIIA

GEMIDDELDE UURLIKSE WAARDES VAN LUGTEMPERATUUR °C / MEAN HOURLY VALUES OF AIR TEMPERATURE °C

35/179 PORT ELIZABETH - WK B 33°59'S λ 25°36'E H 60M HT 1,2M

1973	1	2	3	4	5	6	7	8	9	10	11	12
JAN	19,2	18,7	18,4	18,1	17,7	17,6	18,4	20,0	21,8	22,9	23,3	24,0
FEB	19,3	18,9	18,6	18,3	18,1	18,0	18,3	19,9	21,6	22,6	23,4	23,8
MRT	18,4	18,3	17,9	17,5	17,3	17,0	16,8	17,9	19,8	21,2	22,1	22,9
APR	17,2	16,7	16,3	16,1	15,9	15,6	15,5	16,4	18,6	20,3	21,4	22,4
MAY	13,6	13,4	13,1	12,8	12,5	12,3	11,9	12,2	14,7	16,5	18,0	19,1
JUN	12,4	12,2	12,1	11,7	11,4	11,1	10,7	10,8	13,5	16,3	18,2	20,0
JUL	12,1	11,4	11,3	11,0	10,9	10,3	10,2	10,3	12,6	15,2	17,0	18,5
AUG	11,4	11,0	10,7	10,6	10,5	10,3	10,4	11,0	13,5	15,5	16,6	17,6
SEP	12,0	11,6	11,1	10,8	10,4	10,2	10,3	11,7	14,1	15,7	16,9	17,9
OCT	15,5	15,0	14,6	14,3	14,1	13,9	14,4	16,1	17,8	19,0	20,2	20,8
NOV	16,7	16,3	16,1	15,8	15,6	15,7	16,5	17,4	18,6	19,5	20,3	20,8
DEC	17,7	17,2	16,8	16,4	16,1	16,1	17,5	19,1	20,6	21,4	21,9	22,6
J/Y	15,5	15,1	14,7	14,5	14,2	14,0	14,2	15,2	17,3	18,8	19,9	20,9

	13	14	15	16	17	18	19	20	21	22	23	24	MS
JAN	24,5	24,5	24,4	24,2	23,7	22,9	22,2	21,4	21,0	20,6	20,2	19,7	21,2
FEB	24,3	24,4	24,3	23,9	23,2	22,5	21,8	21,2	20,8	20,5	20,0	19,7	21,1
MRT	23,2	23,1	22,8	22,6	22,2	21,6	20,9	20,3	20,0	19,8	19,3	18,9	20,1
APR	23,0	22,7	22,2	21,3	20,6	19,4	18,8	18,5	18,2	18,0	17,6	17,3	18,7
MAY	19,6	19,5	19,5	18,9	17,9	16,9	16,3	15,9	15,4	15,1	14,5	13,9	15,6
JUN	20,9	21,3	21,0	20,1	18,4	16,7	15,4	14,8	14,2	13,9	13,6	13,0	15,2
JUL	19,4	20,1	20,0	19,2	18,1	16,3	15,5	15,0	14,3	13,7	13,1	12,7	14,5
AUG	18,1	18,2	17,9	17,3	16,4	15,0	14,3	13,8	13,1	12,6	12,2	11,7	13,7
SEP	18,2	17,7	17,3	16,9	16,4	15,6	14,8	14,3	13,8	13,3	13,0	12,7	14,0
OCT	20,9	20,8	20,6	19,9	19,5	18,9	18,1	17,5	17,1	16,8	16,3	15,9	17,4
NOV	20,8	20,9	20,8	20,6	20,1	19,6	18,9	18,3	18,1	17,7	17,3	17,0	18,3
DEC	22,7	22,6	22,4	22,0	21,6	21,0	20,4	19,7	19,3	19,0	18,8	18,2	19,6
J/Y	21,3	21,3	21,1	20,6	19,8	18,9	18,1	17,5	17,1	16,7	16,3	15,9	17,5

59/572 EAST LONDON - WK B 33°02'S λ 27°50'E H 127M HT 1,2M

1973	1	2	3	4	5	6	7	8	9	10	11	12
JAN	19,5	19,0	18,8	18,6	18,3	18,3	19,5	20,7	22,4	23,0	23,2	23,4
FEB	19,6	19,3	19,2	19,0	18,7	18,7	19,4	20,3	22,0	22,9	23,5	23,8
MRT	19,5	19,2	19,1	18,9	18,6	18,4	18,6	19,6	21,7	22,6	22,9	23,2
APR	17,5	17,2	16,9	16,7	16,6	16,5	16,4	17,5	19,8	21,7	22,3	22,7
MAY	14,3	14,2	14,1	13,9	13,5	13,2	12,9	13,4	16,2	18,1	19,6	20,3
JUN	13,6	13,5	13,3	13,4	13,2	12,9	12,6	13,0	15,9	18,8	21,0	22,0
JUL	13,3	13,4	12,3	12,0	11,9	12,0	11,4	11,4	15,0	17,8	19,5	20,2
AUG	13,0	12,7	12,5	12,3	11,8	11,6	11,9	12,7	15,0	16,9	18,5	18,9
SEP	12,7	12,6	12,5	12,0	11,5	11,3	11,7	13,1	15,8	17,5	18,3	18,7
OCT	15,1	14,7	14,4	14,3	14,2	14,3	15,7	17,2	19,1	19,9	20,3	20,3
NOV	16,3	16,1	16,0	15,7	15,5	16,0	17,5	18,6	19,6	20,3	20,4	20,5
DEC	17,8	17,5	17,4	16,8	16,5	17,3	18,9	20,1	20,8	21,5	21,9	21,5
J/Y	16,0	15,8	15,5	15,3	15,0	15,0	15,5	16,5	18,6	20,1	20,9	21,3

	13	14	15	16	17	18	19	20	21	22	23	24	MS
JAN	23,5	23,5	23,6	23,4	22,9	22,5	22,1	21,1	20,7	20,4	20,0	19,6	21,2
FEB	23,8	23,6	23,1	22,8	22,4	22,1	21,7	21,3	21,0	20,7	20,5	20,0	21,2
MRT	23,4	23,3	23,4	23,0	22,6	22,2	21,4	20,8	20,6	20,3	19,8	19,6	20,9
APR	22,7	22,9	22,7	22,3	21,4	20,4	19,7	19,2	18,9	18,6	18,4	18,1	19,5
MAY	20,6	20,5	20,2	19,7	18,7	17,2	16,3	15,6	15,2	14,9	14,6	14,3	16,3
JUN	22,2	21,9	21,6	20,8	18,7	16,7	15,8	15,2	15,0	14,5	14,4	14,1	16,4
JUL	20,7	20,5	20,1	19,5	18,0	16,1	15,2	14,6	14,3	13,9	13,8	13,6	15,4
AUG	19,0	18,8	18,5	18,3	16,9	15,8	15,0	14,5	14,3	13,9	13,6	13,4	15,0
SEP	19,1	19,1	18,9	18,4	17,5	16,3	15,3	14,5	14,1	13,8	13,6	13,1	15,1
OCT	20,6	20,5	20,2	19,8	19,2	18,6	17,8	17,2	16,9	16,3	15,7	15,4	17,4
NOV	20,3	20,3	19,8	19,7	19,3	18,8	18,2	17,7	17,4	17,1	16,8	16,6	18,1
DEC	21,8	21,7	21,6	21,4	20,8	20,5	19,8	19,3	18,9	18,7	18,4	18,2	19,5
J/Y	21,5	21,4	21,1	20,8	19,9	18,9	18,2	17,6	17,3	16,9	16,6	16,3	18,0

61/298 LANGEBAANWEG - WK B 32°58'S λ 18°10'E H 31M HT 1,2M

1973	1	2	3	4	5	6	7	8	9	10	11	12
JAN	-	-	-	-	-	-	-	-	-	-	-	-
FEB	-	-	-	-	-	-	-	-	-	-	-	-
MRT	16,3	16,1	15,6	15,4	15,2	15,2	15,0	16,0	18,2	20,6	22,7	24,2
APR	15,5	15,1	14,7	14,3	14,1	13,8	13,5	14,2	16,8	20,2	22,9	25,0
MAY	10,8	10,4	10,1	10,0	9,8	9,5	9,3	9,4	11,6	14,7	17,4	19,9
JUN	10,2	9,5	9,2	9,1	9,2	9,0	9,1	9,0	10,5	13,4	16,1	18,4
JUL	9,9	9,7	9,8	9,8	9,8	9,6	9,6	9,5	10,4	12,5	14,4	16,1
AUG	9,0	8,5	8,2	8,0	7,7	7,4	7,2	7,4	10,0	12,9	14,8	16,1
SEP	9,5	9,4	9,0	8,9	8,8	8,8	8,7	9,6	12,3	14,4	16,0	17,3
OCT	13,7	13,5	13,2	12,9	12,7	12,6	12,7	15,5	18,8	20,7	22,0	23,1
NOV	15,9	15,5	15,1	14,7	14,4	14,3	15,6	18,4	21,4	23,1	24,4	25,3
DEC	16,4	15,9	15,5	15,1	15,1	14,9	16,4	19,0	21,5	23,5	24,5	25,5
J/Y	-	-	-	-	-	-	-	-	-	-	-	-

	13	14	15	16	17	18	19	20	21	22	23	24	MS
JAN	-	-	-	-	-	-	-	-	-	-	-	-	-
FEB	-	-	-	-	-	-	-	-	-	-	-	-	-
MRT	25,9	25,5	25,0	24,6	23,9	22,4	20,4	19,0	18,2	17,7	17,2	16,9	19,4
APR	26,1	26,4	26,2	25,5	24,1	22,0	19,5	18,4	17,6	16,9	16,4	15,8	19,0
MAY	20,4	20,8	20,7	20,0	18,8	16,9	14,7	13,5	12,6	12,0	11,7	11,3	14,0
JUN	19,9	20,4	20,4	19,9	18,3	16,1	14,3	13,3	12,2	11,6	11,0	10,8	13,4
JUL	16,9	17,4	17,6	17,3	16,4	14,6	13,2	11,8	11,2	10,9	10,6	10,2	12,5
AUG	17,2	17,8	17,8	17,7	16,8	15,2	13,0	11,6	10,8	10,0	9,3	9,1	11,8
SEP	17,9	17,9	17,4	17,5	16,7	15,6	13,7	12,4	11,6	11,1	10,3	9,9	12,7
OCT	23,7	23,9	23,4	22,7	21,8	20,5	18,6	16,8	15,8	15,0	14,3	13,9	17,6
NOV	25,7	25,8	25,0	24,6	23,7	22,6	21,2	19,3	18,1	17,7	17,1	16,4	19,8
DEC	25,7	25,7	25,5	25,0	24,1	23,2	21,7	19,8	18,7	17,9	17,3	16,9	20,2
J/Y	-	-	-	-	-	-	-	-	-	-	-	-	-

TABEL VIIA

TABLE VIIA

GEMIDDELDE UURLIKSE WAARDES VAN LUGTEMPERATUUR °C / MEAN HOURLY VALUES OF AIR TEMPERATURE °C

145/ 59A GROOTFONTEIN II - AGR B 31°29'S λ 25°02'E H 1230M HT 1,2M

1973	1	2	3	4	5	6	7	8	9	10	11	12	
JAN	16,1	14,9	14,1	13,5	12,9	12,6	15,1	17,7	20,2	22,6	24,8	26,8	
FEB	15,7	15,0	14,6	14,2	13,7	13,3	14,1	16,5	18,9	20,9	22,7	24,4	
MRT	15,9	15,0	14,3	13,9	13,5	13,2	13,4	15,9	18,3	20,1	21,7	23,4	
APR	10,9	10,5	9,9	9,5	9,1	8,8	8,6	10,7	14,1	16,1	17,7	19,0	
MAY	5,5	4,6	4,2	4,1	4,1	3,9	3,9	5,1	8,9	11,6	13,6	14,8	
JUN	4,3	3,7	3,4	3,1	3,2	3,1	2,9	3,1	7,6	11,5	14,2	15,9	
JUL	4,3	3,9	3,7	3,3	2,7	2,7	2,3	3,0	6,9	10,1	12,1	13,7	
AUG	5,5	4,9	4,2	4,5	4,1	3,5	3,2	5,2	8,6	10,9	12,6	13,9	
SEP	6,5	5,9	4,7	4,3	3,9	3,3	3,8	7,9	11,8	14,6	16,2	17,8	
OCT	11,0	10,1	9,1	8,8	8,1	7,7	10,2	14,2	17,1	19,2	21,0	22,5	
NOV	12,0	11,2	10,8	10,0	9,3	9,7	12,7	15,6	18,0	19,9	21,7	23,1	
DEC	14,8	14,3	13,2	12,9	12,0	12,6	14,8	17,1	19,3	21,2	22,8	24,2	
J/Y	10,2	9,5	8,9	8,5	8,1	7,9	8,7	11,0	14,1	16,6	18,4	20,0	

	13	14	15	16	17	18	19	20	21	22	23	24	MS
JAN	28,6	29,9	30,8	30,6	30,4	29,3	27,2	24,4	21,8	19,8	18,3	17,0	21,6
FEB	25,6	26,3	26,1	26,3	25,7	24,8	23,0	21,1	19,6	18,5	17,5	16,6	19,8
MRT	24,6	25,4	26,0	26,2	25,8	24,7	22,3	20,6	19,4	18,0	17,0	16,3	19,4
APR	19,8	20,4	20,8	20,7	20,0	18,1	16,2	14,4	13,6	12,9	12,1	11,5	14,4
MAY	15,8	16,5	16,8	16,8	15,8	13,3	11,0	9,6	8,2	7,2	6,4	5,4	9,5
JUN	16,8	17,6	17,8	17,5	16,2	12,9	10,2	8,4	7,3	6,5	5,4	4,8	9,1
JUL	15,0	15,7	15,7	15,7	14,7	12,3	10,4	8,5	7,1	6,5	5,9	4,7	8,4
AUG	15,1	16,1	16,4	16,3	15,6	13,8	11,3	9,5	8,7	7,9	6,6	6,2	9,4
SEP	18,6	19,7	19,9	19,6	18,9	17,1	14,9	12,9	11,3	10,0	8,5	7,4	11,6
OCT	23,9	24,8	25,1	25,2	24,6	23,3	20,7	18,4	16,3	14,5	13,2	12,2	16,7
NOV	24,3	25,4	25,3	25,2	24,6	23,2	21,1	18,9	17,0	15,7	13,9	12,9	17,6
DEC	25,4	26,1	26,5	26,6	25,7	24,5	23,0	21,0	19,4	18,3	16,9	15,8	19,5
J/Y	21,1	22,0	22,3	22,2	21,5	19,8	17,6	15,6	14,1	13,0	11,8	10,9	14,7

240/808 LOUIS BOTHA - WK B 29°58'S λ 30°57'E H 8M HT 1,2M

1973	1	2	3	4	5	6	7	8	9	10	11	12	
JAN	21,9	21,7	21,4	21,1	20,9	21,1	22,0	23,1	24,2	24,8	25,2	25,5	
FEB	21,9	21,6	21,4	21,1	20,9	20,8	21,8	23,5	24,6	25,3	25,6	26,0	
MRT	22,6	22,3	22,0	21,9	21,7	21,9	22,6	24,3	25,2	26,2	26,6	26,9	
APR	18,4	17,9	17,3	16,9	16,9	16,6	17,1	19,6	21,6	22,9	23,9	24,2	
MAY	15,4	15,0	14,6	14,2	14,0	13,9	14,4	17,0	19,9	22,0	22,7	23,1	
JUN	13,2	12,5	12,0	12,1	12,0	11,5	11,5	13,7	17,8	21,1	22,6	23,2	
JUL	12,9	12,5	11,8	11,3	11,2	11,2	11,1	13,2	17,0	19,7	21,2	21,6	
AUG	13,7	13,3	13,1	12,9	12,5	12,4	12,6	15,1	17,2	19,2	20,3	20,6	
SEP	16,4	16,1	15,9	15,5	15,0	14,8	15,3	17,3	18,9	20,0	20,6	21,0	
OCT	18,2	17,7	17,3	17,3	17,3	17,5	18,7	20,1	21,0	21,8	22,2	22,7	
NOV	19,1	18,7	18,5	18,2	17,9	18,7	20,2	21,8	22,6	23,3	23,5	23,7	
DEC	20,6	20,3	20,1	19,9	19,8	20,3	21,4	22,6	23,2	23,9	24,2	24,3	
J/Y	17,9	17,5	17,1	16,9	16,7	16,7	17,4	19,3	21,1	22,5	23,2	23,6	

	13	14	15	16	17	18	19	20	21	22	23	24	MS
JAN	25,8	25,8	25,3	24,8	24,3	23,8	23,4	23,0	22,9	22,7	22,4	22,1	23,3
FEB	26,4	26,3	26,0	25,6	25,0	24,5	23,9	23,7	23,6	23,2	22,9	22,7	23,7
MRT	27,0	26,9	26,6	25,9	25,2	24,6	24,2	24,1	23,7	23,4	23,1	22,8	24,2
APR	24,6	25,0	24,5	23,7	22,5	21,7	21,1	20,6	20,2	19,8	19,1	18,7	20,6
MAY	23,3	23,0	22,5	21,9	20,7	19,9	18,9	18,5	17,8	17,2	16,9	16,0	18,5
JUN	23,4	23,1	22,8	22,0	20,3	19,1	17,8	16,5	15,8	15,0	14,4	13,7	17,0
JUL	21,9	21,8	21,4	20,3	18,8	18,0	17,0	16,2	15,3	14,5	14,1	13,5	16,1
AUG	20,5	20,4	20,0	19,5	18,4	17,4	16,7	16,0	15,7	15,1	14,8	14,3	16,3
SEP	21,2	21,1	20,5	19,9	19,2	18,6	18,3	18,1	17,9	17,5	17,2	16,7	18,0
OCT	22,8	23,0	22,4	21,8	21,2	20,5	20,0	19,7	19,5	19,1	18,8	18,5	20,0
NOV	23,8	23,2	22,8	22,3	21,8	21,1	20,6	20,4	20,2	19,9	19,6	19,4	20,9
DEC	24,4	24,6	24,2	23,9	23,2	22,6	22,1	21,7	21,5	21,3	21,0	20,8	22,2
J/Y	23,8	23,7	23,3	22,6	21,7	21,0	20,3	19,9	19,5	19,1	18,7	18,3	20,1

261/516 J.B.M.HERTZOG - WK B 29°06'S λ 26°18'E H 1351M HT 1,2M

1973	1	2	3	4	5	6	7	8	9	10	11	12	
JAN	19,8	18,8	17,9	17,2	16,4	15,9	18,7	21,7	24,4	26,6	28,6	29,6	
FEB	17,1	16,5	16,2	15,8	15,3	15,0	15,8	18,1	20,4	22,1	23,4	24,7	
MRT	17,2	16,4	15,9	15,4	14,9	14,5	14,6	17,3	20,5	22,8	24,0	25,6	
APR	11,1	10,5	10,1	9,9	9,6	9,3	9,1	11,3	14,8	17,4	19,2	20,4	
MAY	5,1	4,3	3,9	3,3	3,0	2,5	2,5	4,1	9,1	12,7	15,4	17,3	
JUN	2,5	1,9	1,2	0,8	0,4	-0,1	-0,5	0,3	5,8	10,5	14,1	16,3	
JUL	1,8	1,1	0,4	-0,1	-0,3	-0,4	-0,6	0,0	5,2	9,4	12,7	14,8	
AUG	4,4	3,5	2,8	2,1	1,9	1,5	1,2	3,2	7,6	11,2	13,8	15,4	
SEP	7,7	6,8	6,1	5,6	4,8	4,5	4,5	8,5	12,5	16,1	18,5	20,1	
OCT	13,5	12,5	11,8	11,1	10,5	10,3	12,0	15,5	18,7	20,8	22,5	23,6	
NOV	15,4	14,5	13,7	13,2	12,6	12,7	15,3	18,0	20,2	22,1	23,5	24,7	
DEC	17,3	16,5	15,9	15,5	14,7	15,1	17,0	19,1	20,8	22,6	24,1	25,1	
J/Y	11,1	10,3	9,7	9,1	8,7	8,4	9,1	11,4	15,0	17,9	20,0	21,5	

	13	14	15	16	17	18	19	20	21	22	23	24	MS
JAN	31,5	32,4	32,8	32,9	31,3	31,0	29,3	26,3	24,2	22,7	21,2	20,3	24,6
FEB	25,8	26,5	26,6	26,6	26,1	24,7	23,3	21,1	20,1	19,3	18,5	17,8	20,7
MRT	26,6	27,5	27,8	28,1	27,5	26,1	23,9	22,0	20,5	19,6	18,7	17,7	21,0
APR	21,3	21,8	21,9	21,7	20,8	19,2	17,1	15,2	14,3	12,8	12,0	11,6	15,1
MAY	18,4	19,1	19,4	19,2	18,5	15,6	12,7	10,2	8,8	7,7	6,6	5,5	10,2
JUN	17,6	18,3	18,5	18,4	17,5	14,5	11,0	8,5	6,6	5,2	4,4	3,4	8,2
JUL	16,1	17,0	17,5	17,4	16,8	13,8	10,5	8,0	6,2	4,7	3,8	2,8	7,4
AUG	16,2	17,0	17,5	17,6	17,2	15,2	12,3	10,1	8,4	7,2	6,2	5,0	9,1
SEP	21,3	22,1	22,5	22,4	21,7	20,2	17,1	14,5	12,6	11,1	9,9	9,0	13,3
OCT	24,7	25,4	25,7	25,6	25,2	24,1	21,6	19,7	17,9	16,7	15,8	14,7	18,3
NOV	25,4	25,8	25,7	25,1	24,7	24,2	22,4	20,4	19,2	18,1	17,0	16,3	19,6
DEC	26,1	26,8	26,8	26,4	25,7	24,8	23,5	21,4	20,1	19,7	18,8	18,2	20,9
J/Y	22,6	23,3	23,6	23,5	22,7	21,1	18,7	16,5	14,9	13,7	12,7	11,9	15,7

GEMIDDELDE UURLIKSE WAARDES VAN LUGTEMPERATUUR °C / MEAN HOURLY VALUES OF AIR TEMPERATURE °C

274/ 34 ALEXANDER BAY - WK Ø 28°34'S λ 16°32'E H 21M HT 1,2M

1973	1	2	3	4	5	6	7	8	9	10	11	12	
JAN	16,9	16,5	16,2	15,9	15,7	15,4	15,5	16,3	19,2	20,7	21,6	22,5	
FEB	18,3	18,1	17,8	17,7	17,5	17,4	17,2	17,6	18,9	20,6	22,1	22,9	
MRT	17,1	16,7	16,5	16,3	16,1	15,9	15,8	16,1	17,4	19,1	20,7	22,1	
APR	15,4	15,1	14,7	14,6	14,6	14,8	14,7	15,0	16,7	19,1	21,4	23,4	
MAY	12,7	12,3	12,0	11,8	11,5	11,3	11,2	11,3	13,2	15,6	17,7	19,8	
JUN	12,8	12,2	11,8	11,5	11,5	11,3	11,6	11,7	13,2	15,5	17,8	20,1	
JUL	11,6	11,4	11,3	11,2	11,2	11,1	11,1	11,2	12,1	14,2	15,8	17,3	
AUG	11,1	10,8	10,6	10,5	10,2	10,0	9,9	9,9	11,2	13,1	15,3	17,4	
SEP	11,7	11,4	11,1	10,7	10,5	10,4	10,3	11,2	12,7	14,5	16,6	18,1	
OCT	13,5	13,2	13,1	13,2	13,1	12,9	12,8	13,9	16,3	18,4	20,2	21,1	
NOV	14,8	14,5	14,2	14,0	13,7	13,4	13,8	15,3	17,5	19,0	20,5	21,8	
DEC	16,5	16,2	15,7	15,4	15,2	15,1	15,4	16,5	18,3	19,5	21,1	22,1	
J/Y	14,4	14,0	13,7	13,6	13,4	13,3	13,3	13,8	15,6	17,4	19,2	20,7	

	13	14	15	16	17	18	19	20	21	22	23	24	MS
JAN	23,0	23,1	22,9	22,7	22,0	21,3	20,6	19,3	18,4	17,9	17,6	17,2	19,1
FEB	23,3	23,5	23,7	23,4	22,7	22,0	20,9	19,7	19,3	19,0	18,7	18,5	20,0
MRT	22,6	22,7	22,4	22,2	21,7	20,8	19,8	18,8	18,5	18,2	17,8	17,4	18,9
APR	24,2	24,7	24,2	23,0	21,9	20,5	18,7	17,7	17,1	16,7	16,3	15,7	18,3
MAY	20,9	21,2	21,0	20,1	19,4	17,6	15,9	15,0	14,3	13,9	13,6	13,1	15,3
JUN	21,5	21,9	21,7	21,3	20,3	18,2	16,4	15,3	14,5	13,8	13,5	13,4	15,5
JUL	18,2	18,6	18,5	18,0	17,3	16,2	14,8	14,0	13,4	12,7	12,4	12,0	14,0
AUG	18,6	18,4	18,2	18,0	17,0	15,8	14,4	13,3	12,7	12,2	11,9	11,3	13,4
SEP	18,9	18,9	18,6	18,3	17,3	16,2	14,8	13,7	13,3	12,9	12,6	12,2	14,0
OCT	21,5	21,5	21,1	20,1	19,3	18,1	17,1	16,1	15,8	15,5	14,8	13,9	16,5
NOV	22,5	22,5	22,0	21,2	20,4	19,2	18,2	16,9	16,4	15,8	15,4	15,1	17,4
DEC	22,5	22,6	22,5	21,9	21,4	20,7	19,6	18,5	17,9	17,5	17,1	16,8	18,6
J/Y	21,5	21,6	21,4	20,9	20,1	18,9	17,6	16,5	16,0	15,5	15,1	14,7	16,8

290/468 KIMBERLEY - WK Ø 28°46'S λ 24°46'E H 1198M HT 1,2M

1973	1	2	3	4	5	6	7	8	9	10	11	12	
JAN	22,6	21,7	20,7	20,0	19,5	19,0	21,1	23,7	25,8	28,0	29,7	31,2	
FEB	19,7	19,1	18,6	18,1	17,8	17,5	18,2	20,0	21,8	23,4	25,2	26,9	
MRT	20,1	19,5	19,0	18,6	18,3	17,9	18,0	20,0	22,3	24,2	25,7	27,0	
APR	14,3	13,8	13,3	12,8	12,5	12,3	12,2	13,9	16,6	18,9	20,5	21,7	
MAY	9,4	8,9	8,6	8,4	8,0	7,4	7,1	8,2	11,6	14,3	16,4	18,0	
JUN	8,3	7,9	7,7	7,2	6,6	6,2	5,9	6,4	10,0	13,4	15,9	17,6	
JUL	7,8	7,5	6,9	6,5	6,0	5,6	5,4	6,0	9,4	12,3	14,6	16,4	
AUG	8,7	7,9	7,2	6,6	6,0	5,9	5,6	6,8	10,0	12,6	14,8	16,4	
SEP	11,7	10,9	10,1	9,3	9,0	8,6	8,8	11,7	14,9	17,0	19,0	20,5	
OCT	16,5	15,9	15,0	14,4	13,7	13,5	13,1	17,6	19,7	21,8	23,7	25,0	
NOV	17,9	17,2	16,4	15,8	15,3	15,2	17,2	19,7	21,8	23,5	25,1	25,9	
DEC	19,6	19,1	18,5	17,9	17,4	17,3	18,7	20,6	22,6	24,1	25,4	26,6	
J/Y	14,7	14,1	13,5	13,0	12,5	12,2	12,8	14,5	17,2	19,5	21,3	22,8	

	13	14	15	16	17	18	19	20	21	22	23	24	MS
JAN	32,3	32,6	32,7	32,6	32,4	31,6	30,6	28,2	26,5	25,5	24,3	23,2	26,5
FEB	28,1	28,6	27,7	27,8	27,3	27,1	26,0	24,2	23,0	21,9	21,1	20,5	22,9
MRT	27,9	28,4	28,8	28,8	28,6	27,9	25,8	24,1	23,1	22,0	21,2	20,6	23,2
APR	22,6	22,9	23,1	22,8	22,4	21,1	19,0	17,9	16,9	16,0	15,4	14,7	17,4
MAY	19,0	19,6	20,0	19,9	19,4	17,0	14,7	13,3	12,4	11,5	10,6	9,9	13,1
JUN	18,9	19,6	19,9	19,7	19,0	16,3	14,3	12,8	11,6	10,6	9,8	9,2	12,3
JUL	17,7	18,4	18,9	19,0	18,4	15,9	13,7	12,1	10,8	10,1	9,2	8,5	11,5
AUG	17,8	18,7	19,3	19,4	19,0	17,2	14,8	13,2	12,0	10,9	10,0	9,4	12,1
SEP	21,7	22,4	22,9	23,0	22,5	21,1	18,5	16,7	15,4	14,3	13,3	12,5	15,7
OCT	26,0	26,7	27,4	27,4	27,0	25,8	23,7	21,8	20,7	19,5	18,4	17,5	20,6
NOV	26,4	26,7	27,0	26,9	26,4	25,8	24,3	22,6	21,3	20,2	19,3	18,7	21,5
DEC	27,6	28,2	28,8	28,9	28,5	27,7	26,5	24,5	23,4	22,4	21,5	20,7	23,2
J/Y	23,8	24,4	24,7	24,7	24,2	22,9	21,0	19,3	18,1	17,1	16,2	15,5	18,3

317/474 UPINGTON - WK Ø 28°24'S λ 21°16'E H 836M HT 1,2M

1973	1	2	3	4	5	6	7	8	9	10	11	12	
JAN	24,9	23,6	22,5	21,4	20,3	19,5	20,5	22,7	25,0	27,7	30,3	32,6	
FEB	24,3	23,3	22,5	21,9	21,4	20,6	20,9	22,7	25,2	27,1	29,2	31,0	
MRT	22,1	21,5	21,1	20,4	19,7	19,2	19,0	20,5	22,7	24,5	26,8	28,6	
APR	17,5	16,2	16,3	15,8	15,5	15,7	15,1	16,6	19,9	22,1	23,8	25,3	
MAY	10,2	9,5	9,3	9,0	8,8	8,5	8,1	8,4	13,0	15,9	18,1	20,0	
JUN	9,9	9,7	9,2	8,8	8,4	8,5	8,2	8,3	11,7	15,5	18,2	20,1	
JUL	9,7	9,3	9,0	8,8	8,4	7,8	7,4	7,4	11,2	14,2	16,6	18,4	
AUG	9,2	9,0	8,4	7,4	6,9	6,7	6,4	7,4	11,7	14,7	17,2	19,1	
SEP	11,9	11,4	10,9	10,1	9,7	9,3	8,9	11,1	14,4	17,0	18,9	20,8	
OCT	17,3	16,9	15,8	15,3	14,7	14,3	14,9	17,9	21,2	23,4	25,2	26,8	
NOV	20,4	19,5	18,7	17,9	17,1	16,5	16,7	21,1	23,9	25,9	27,7	29,3	
DEC	21,6	20,9	20,3	19,7	19,0	18,8	20,2	22,1	24,2	26,0	27,1	28,7	
J/Y	16,6	15,9	15,3	14,7	14,2	13,8	14,0	15,5	18,7	21,2	23,3	25,1	

	13	14	15	16	17	18	19	20	21	22	23	24	MS
JAN	33,3	34,8	35,7	36,0	36,0	35,5	34,3	32,2	29,8	28,4	27,2	25,8	28,3
FEB	32,1	32,7	33,5	33,8	33,4	32,6	31,5	29,8	28,2	26,9	25,9	25,2	27,3
MRT	29,9	30,8	31,3	31,4	31,2	30,2	28,3	26,6	25,7	24,2	23,6	22,7	25,1
APR	26,5	27,2	27,4	27,1	26,0	24,5	21,9	20,7	19,0	18,3	17,8	17,0	20,5
MAY	21,3	21,9	22,3	22,3	21,9	19,4	16,2	14,3	13,0	12,0	11,1	10,4	14,4
JUN	21,4	22,2	22,6	22,5	21,7	18,2	15,4	13,6	12,7	11,5	10,8	10,6	14,2
JUL	19,8	20,6	21,0	20,9	20,3	17,8	14,4	12,8	11,8	10,8	10,3	9,7	13,3
AUG	20,3	21,3	21,8	22,0	21,7	20,3	16,9	14,5	12,9	11,4	10,5	10,1	13,7
SEP	22,5	23,4	24,1	24,2	23,9	22,9	20,2	18,0	16,4	14,8	13,7	12,8	16,3
OCT	27,9	28,7	29,1	29,2	28,7	27,9	26,0	23,7	22,2	21,0	19,6	18,4	21,9
NOV	29,9	31,0	31,4	31,5	31,3	30,7	29,5	27,2	25,2	23,9	22,6	21,5	24,7
DEC	30,6	30,8	30,8	30,7	30,6	29,7	28,8	26,7	25,2	24,2	23,2	22,4	25,1
J/Y	26,2	27,1	27,6	27,6	27,2	25,8	23,6	21,7	20,2	18,9	18,0	17,2	20,4

TABEL VIIA

TABLE VIIA

GEMIDDELDE UURLIKSE WAARDES VAN LUGTEMPERATUUR °C / MEAN HOURLY VALUES OF AIR TEMPERATURE °C

419/182 KEETMANSHOOP – WK SWA — B 26°32'S — L 18°07'E — H 1064M — HT 1,2M

1973	1	2	3	4	5	6	7	8	9	10	11	12
JAN	23,4	22,0	21,0	20,1	19,4	18,8	18,8	20,0	22,0	24,6	27,3	29,9
FEB	22,6	21,5	20,8	20,1	19,4	19,0	18,4	19,3	21,5	23,7	26,1	28,3
MRT	22,4	21,2	20,4	19,9	19,0	18,5	18,1	19,1	20,8	23,3	25,7	27,6
APR	19,4	18,7	18,0	17,3	16,6	16,3	15,8	16,3	18,7	21,2	23,3	25,2
MAY	13,5	13,0	12,3	11,5	10,9	10,4	9,7	9,9	12,9	15,8	17,9	19,6
JUN	13,2	12,3	11,7	11,4	11,0	10,5	9,8	9,4	11,7	15,1	17,8	19,7
JUL	11,8	11,0	10,4	9,8	9,3	8,8	8,2	8,1	10,6	13,5	16,2	18,1
AUG	12,0	11,4	10,9	10,4	9,6	9,0	8,7	8,9	12,0	14,9	17,2	19,1
SEP	14,7	13,7	13,0	12,4	11,7	11,0	10,7	12,0	14,9	16,9	19,3	21,0
OCT	19,0	17,9	17,3	16,5	16,0	15,3	15,2	17,3	20,0	22,2	24,4	26,2
NOV	21,6	20,4	19,6	18,6	17,7	17,0	17,8	20,3	23,2	25,2	26,9	26,4
DEC	21,0	20,1	19,4	18,7	18,3	17,8	18,4	19,8	22,2	24,1	26,2	27,9
J/Y	17,9	16,9	16,2	15,6	14,9	14,4	14,1	15,0	17,5	20,0	22,4	24,3

	13	14	15	16	17	18	19	20	21	22	23	24	MS
JAN	31,7	33,2	34,6	35,3	35,6	35,4	34,7	33,1	30,9	28,9	26,9	25,0	27,2
FEB	30,0	31,5	32,3	32,8	32,8	32,7	31,7	29,7	27,9	26,4	25,1	23,7	25,7
MRT	29,3	31,0	31,8	32,1	32,2	31,5	30,4	28,2	26,9	25,6	24,4	23,5	25,1
APR	26,7	27,8	28,5	28,7	28,5	28,0	26,6	24,6	23,3	22,3	21,2	20,1	22,2
MAY	20,8	22,0	22,7	23,0	22,9	22,0	20,0	18,2	16,6	15,6	14,7	13,9	16,2
JUN	20,9	21,9	22,6	22,8	22,5	21,6	18,9	16,9	15,5	15,0	14,3	13,9	15,9
JUL	19,6	20,7	21,5	21,8	21,5	20,6	17,9	15,8	14,3	13,5	12,8	12,3	14,5
AUG	20,6	21,9	22,7	22,9	22,9	22,0	20,0	17,7	16,2	15,2	13,9	13,0	15,5
SEP	22,8	24,3	25,1	25,4	25,1	24,5	22,9	21,1	19,5	18,3	16,7	15,8	18,0
OCT	27,6	28,9	29,7	30,2	30,0	29,2	27,7	25,6	24,2	22,8	21,9	20,2	22,7
NOV	29,8	31,0	31,6	31,8	31,9	31,4	30,5	28,7	27,0	25,5	24,1	23,0	25,1
DEC	29,2	30,3	30,9	30,7	30,8	30,3	29,4	27,6	26,0	24,5	23,3	21,9	24,5
J/Y	25,7	27,0	27,8	28,1	28,1	27,4	25,9	23,9	22,4	21,1	19,9	18,9	21,1

476/398 JAN SMUTS – WK — B 26°08'S — L 28°14'E — H 1692M — HT 1,2M

1973	1	2	3	4	5	6	7	8	9	10	11	12
JAN	18,0	17,3	16,9	16,7	16,3	16,4	17,3	19,0	20,9	22,6	24,2	25,3
FEB	15,2	14,9	14,6	14,5	14,3	14,2	15,0	16,7	18,6	19,9	21,0	22,0
MRT	16,9	16,4	16,0	15,8	15,6	15,2	15,8	17,9	19,8	21,7	23,0	23,9
APR	10,6	10,5	10,4	10,1	9,8	9,8	9,9	11,6	13,5	15,0	16,1	16,9
MAY	9,9	9,2	8,7	8,3	8,2	8,2	7,8	9,7	12,1	14,0	15,6	16,8
JUN	7,2	7,0	6,8	6,8	6,6	6,2	5,7	7,6	10,3	12,4	13,7	14,8
JUL	6,6	6,3	6,2	6,0	5,7	5,4	5,1	6,7	9,5	11,5	13,1	14,3
AUG	8,7	8,1	7,6	7,3	7,0	6,5	6,3	8,5	11,0	13,0	14,6	15,8
SEP	12,4	12,1	11,7	11,3	10,9	10,4	10,7	13,4	15,8	17,6	19,4	20,6
OCT	13,6	13,0	12,6	12,5	12,1	11,9	13,4	15,3	16,9	18,3	19,6	20,3
NOV	13,5	13,0	12,9	12,6	12,3	12,7	14,1	15,4	16,9	18,4	19,7	20,6
DEC	14,9	14,6	14,2	14,0	13,8	14,0	14,9	16,2	17,7	18,9	20,1	20,8
J/Y	12,3	11,9	11,5	11,3	11,1	10,9	11,3	13,2	15,3	16,9	18,3	19,3

	13	14	15	16	17	18	19	20	21	22	23	24	MS
JAN	20,0	20,3	20,7	20,5	20,4	20,4	22,8	21,6	20,4	19,6	18,9	18,4	21,2
FEB	23,0	23,3	23,2	23,2	22,8	22,0	20,6	19,4	18,3	17,3	16,6	16,0	18,6
MRT	24,8	25,5	25,2	24,7	23,0	21,4	20,2	19,2	18,6	18,0	17,5	17,0	19,7
APR	17,6	18,1	18,1	17,6	16,6	15,0	14,1	13,3	12,7	12,1	11,6	11,2	13,4
MAY	17,6	18,0	18,0	17,8	16,6	14,6	13,4	12,6	11,9	11,4	10,8	10,3	12,6
JUN	15,5	16,0	16,0	15,5	13,6	11,2	10,6	9,8	9,1	8,6	7,9	7,3	10,3
JUL	15,1	15,9	16,1	15,8	14,0	11,4	10,3	9,4	8,6	7,9	7,4	6,8	9,8
AUG	16,7	17,3	17,5	17,2	16,3	14,0	12,4	11,3	10,4	10,1	9,7	9,3	11,5
SEP	21,6	22,1	22,3	21,9	20,9	18,8	17,1	16,3	15,2	14,4	13,7	12,9	16,0
OCT	21,3	21,7	21,7	21,1	20,1	18,7	17,5	16,5	16,0	15,5	14,8	14,3	16,6
NOV	21,3	21,6	21,9	21,9	21,0	19,7	17,8	16,6	15,4	14,6	14,1	13,7	16,7
DEC	21,7	21,7	21,6	21,5	20,9	19,8	18,3	17,5	16,8	16,3	15,8	15,4	17,6
J/Y	20,2	20,6	20,7	20,4	19,3	17,6	16,3	15,3	14,5	13,8	13,2	12,7	15,3

513/314A PRETORIA – FORUM – WB**** — B 25°44'S — L 28°11'E — H 1330M — HT 1,2M

1973	1	2	3	4	5	6	7	8	9	10	11	12
JAN	21,3	20,8	20,3	19,9	19,5	19,2	19,8	21,2	21,9	23,7	25,0	26,5
FEB	19,0	18,6	18,0	17,6	17,4	17,4	17,8	19,5	20,5	21,8	22,9	24,0
MRT	20,2	19,8	19,3	18,9	18,6	18,3	18,6	20,3	21,2	22,8	24,4	25,7
APR	13,7	13,4	13,1	12,7	12,3	12,0	11,9	13,5	15,3	16,9	18,3	19,4
MAY	11,8	11,0	10,6	10,2	9,6	9,1	8,8	10,1	12,7	15,1	17,1	18,6
JUN	8,9	8,4	7,8	7,1	6,8	6,5	6,1	7,2	9,7	12,8	15,4	16,9
JUL	8,4	7,6	7,0	6,3	5,6	5,2	4,9	5,8	9,1	12,7	15,2	16,5
AUG	10,1	9,8	9,1	8,5	8,0	7,5	7,2	8,9	12,0	14,6	16,5	18,0
SEP	15,3	14,5	13,8	13,3	12,5	12,0	12,1	14,4	17,1	19,3	20,9	22,7
OCT	(16,7)	(16,3)	(15,9)	(15,5)	(15,2)	(15,0)	15,7	17,6	18,8	20,2	21,5	22,7
NOV	17,4	16,9	16,2	15,7	15,3	15,2	16,0	17,4	18,4	19,9	21,3	22,3
DEC	18,5	18,1	17,6	17,1	16,5	16,4	17,2	18,4	19,6	20,8	21,8	22,9
J/Y	(15,1)	(14,6)	(14,1)	(13,6)	(13,1)	(12,8)	13,0	14,5	16,4	18,4	20,0	21,3

	13	14	15	16	17	18	19	20	21	22	23	24	MS
JAN	27,5	28,3	28,7	29,1	28,2	27,2	26,0	24,9	23,7	22,9	22,0	21,5	23,7
FEB	25,0	25,5	26,1	25,9	25,6	25,2	24,2	23,0	22,3	21,4	20,6	19,9	21,6
MRT	26,6	27,5	27,7	27,2	26,3	25,3	23,9	23,0	22,2	21,6	21,0	20,5	22,5
APR	20,3	21,0	21,5	21,5	20,4	19,4	17,8	16,9	16,0	15,4	14,7	14,3	16,3
MAY	19,6	20,4	20,9	21,0	20,3	18,8	17,3	15,7	14,4	13,4	12,7	12,1	14,6
JUN	17,8	18,7	19,0	19,0	18,1	16,7	15,2	13,5	12,3	11,1	10,2	9,6	12,3
JUL	17,6	18,5	18,9	19,1	18,6	17,1	15,3	13,4	12,0	10,8	9,7	9,0	11,8
AUG	19,2	20,2	20,8	20,7	20,3	19,0	17,3	16,0	14,4	13,1	12,0	11,1	13,9
SEP	23,8	24,6	25,1	25,1	24,7	23,7	22,2	20,7	19,3	18,2	17,2	16,3	18,7
OCT	23,7	24,6	24,8	24,5	23,6	(22,9)	(21,7)	(20,5)	(19,8)	(18,9)	(18,1)	(17,4)	(19,7)
NOV	23,3	24,2	24,8	24,9	24,7	24,3	23,0	21,7	20,6	19,7	18,7	18,0	20,0
DEC	23,8	24,5	24,6	24,7	24,4	23,6	22,8	21,7	20,9	20,4	19,8	19,1	20,6
J/Y	22,3	23,2	23,6	23,6	22,9	(21,9)	(20,6)	(19,3)	(18,2)	(17,2)	(16,4)	(15,7)	(18,0)

****HT en HR ten opsigte van dak van gebou 19 m bo grondvlak
HT and HR refer to height above roof of building 19 m above ground level

TABEL VIIA

TABLE VIIA

GEMIDDELDE UURLIKSE WAARDES VAN LUGTEMPERATUUR °C / MEAN HOURLY VALUES OF AIR TEMPERATURE °C

513/605 ROODEPLAAT - AGR φ 25°35'S λ 28°21'E H 1164M HT 1,2M

1973	1	2	3	4	5	6	7	8	9	10	11	12
JAN	19,6	19,6	19,8	18,4	18,1	17,9	18,8	21,5	23,1	24,8	26,3	27,7
FEB	18,0	17,6	17,3	16,8	16,4	16,3	17,6	19,7	21,4	22,9	24,1	25,4
MRT	18,5	17,9	17,5	17,2	16,7	16,7	17,5	20,2	22,1	23,8	25,5	27,0
APR	12,4	11,9	11,8	11,8	11,6	11,4	11,7	14,1	16,6	18,4	19,8	21,0
MAY	9,2	8,7	8,2	7,7	7,7	7,3	7,1	10,4	14,4	17,2	19,0	20,4
JUN	5,9	5,6	5,2	5,2	5,0	4,8	4,4	6,8	11,3	15,0	17,1	18,5
JUL	5,3	4,8	4,3	3,9	3,6	3,4	3,0	5,5	10,8	14,5	16,8	18,2
AUG	6,9	6,2	5,6	5,2	4,9	4,5	4,7	8,8	13,4	16,3	18,1	19,7
SEP	12,5	11,8	11,2	10,5	10,1	9,6	10,5	15,1	18,5	21,2	23,2	24,6
OCT	14,9	14,5	14,3	13,8	13,5	13,5	15,6	18,2	20,1	21,7	23,0	24,2
NOV	15,5	15,0	14,7	14,3	13,9	14,3	16,7	18,7	19,8	21,3	22,7	23,9
DEC	17,8	17,1	16,8	16,3	16,0	16,1	17,7	19,4	20,7	22,1	23,1	24,1
J/Y	13,0	12,6	12,2	11,8	11,5	11,3	12,2	14,9	17,7	19,9	21,6	22,9

1973	13	14	15	16	17	18	19	20	21	22	23	24	MS
JAN	29,0	30,1	30,5	30,5	29,5	28,1	26,2	23,8	22,5	21,4	20,8	20,1	23,7
FEB	26,4	26,9	27,2	27,5	27,2	25,9	23,9	21,7	20,3	19,6	19,2	18,8	21,6
MRT	27,9	28,5	28,8	28,2	27,3	25,6	23,6	21,9	20,7	20,1	19,6	19,1	22,2
APR	21,6	22,4	22,8	22,8	22,0	19,7	16,9	15,3	14,5	13,9	13,4	13,0	16,3
MAY	21,3	22,2	22,4	22,3	21,3	16,8	13,7	12,1	11,3	10,3	10,1	9,4	13,8
JUN	19,3	20,0	20,4	20,3	19,0	14,9	10,9	8,9	8,4	7,9	7,1	6,3	11,2
JUL	19,2	20,1	20,5	20,4	19,7	15,7	11,7	8,9	8,0	7,4	6,2	5,8	10,7
AUG	20,8	22,0	22,4	22,5	21,6	18,6	14,6	11,6	10,3	9,3	8,6	8,0	12,7
SEP	25,6	26,5	26,9	26,8	26,4	24,2	20,4	17,6	15,7	14,9	13,9	13,1	17,9
OCT	24,8	25,9	26,0	25,9	25,1	23,4	21,1	19,1	18,1	17,3	16,4	15,8	19,4
NOV	25,1	25,8	26,0	25,9	25,3	24,5	22,0	20,0	18,7	17,8	16,9	16,1	19,8
DEC	24,7	25,7	26,0	25,6	25,6	24,4	22,3	20,7	19,6	19,0	18,5	17,9	20,7
J/Y	23,8	24,7	25,0	24,9	24,2	21,8	18,9	16,8	15,7	14,9	14,2	13,6	17,5

677/802 PIETERSBURG - WK φ 23°52'S λ 29°27'E H 1230M HT 1,2M

1973	1	2	3	4	5	6	7	8	9	10	11	12
JAN	20,6	20,0	19,6	19,1	18,6	18,7	19,8	21,7	23,1	24,4	25,9	26,7
FEB	19,1	18,7	18,3	17,9	17,5	17,4	18,1	20,2	21,8	23,2	24,4	25,6
MRT	19,0	18,6	18,2	18,0	17,7	17,4	17,8	19,8	21,7	23,1	24,4	25,6
APR	14,1	13,7	13,3	12,9	12,7	12,3	12,5	13,9	16,8	18,2	19,4	20,5
MAY	10,7	10,3	10,0	9,6	9,1	8,8	8,4	10,2	14,9	17,4	18,9	20,1
JUN	8,7	8,1	7,8	7,5	7,1	7,0	6,6	7,7	12,4	14,9	16,5	17,4
JUL	7,6	7,0	6,5	6,3	5,6	5,3	5,3	6,4	11,2	14,5	16,4	17,5
AUG	9,4	8,8	8,3	7,7	7,5	7,1	6,9	8,6	13,6	15,9	17,6	19,1
SEP	13,9	13,3	12,6	12,2	11,7	11,3	11,5	13,7	17,7	19,9	21,8	23,4
OCT	15,5	15,0	14,4	14,2	13,9	13,8	14,4	16,7	18,6	20,1	21,6	22,7
NOV	16,4	16,0	15,7	15,4	15,3	15,3	16,1	17,5	18,9	19,9	21,0	22,0
DEC	17,2	16,8	16,5	16,2	16,0	15,8	16,5	17,7	19,2	20,3	21,4	22,5
J/Y	14,3	13,9	13,4	13,1	12,7	12,5	12,8	14,5	17,5	19,3	20,8	21,9

1973	13	14	15	16	17	18	19	20	21	22	23	24	MS
JAN	27,7	28,8	29,0	28,4	28,3	27,4	25,9	24,2	23,4	22,6	21,9	21,1	23,6
FEB	26,6	26,8	27,1	26,7	26,1	25,4	24,0	22,8	21,9	21,2	20,4	19,9	22,1
MRT	26,7	27,3	27,4	27,1	26,5	24,7	23,1	22,0	21,2	20,7	20,1	19,6	22,0
APR	21,1	21,7	21,7	21,6	20,7	19,4	18,1	16,9	16,2	15,5	14,9	14,5	16,8
MAY	20,9	21,3	21,5	21,1	20,0	17,9	16,2	14,9	14,0	13,2	12,2	11,4	14,7
JUN	18,1	18,6	18,7	18,5	17,4	15,4	13,7	12,3	11,5	10,8	10,0	9,2	12,3
JUL	18,3	19,0	19,0	18,7	17,7	15,5	13,4	11,9	10,9	9,8	8,7	8,0	11,7
AUG	19,9	20,7	21,0	20,8	20,2	18,4	16,3	14,7	13,6	12,8	11,9	10,9	13,8
SEP	24,4	25,0	25,1	25,0	24,4	23,1	20,9	19,2	17,9	16,9	15,9	14,8	18,1
OCT	23,5	23,9	24,1	23,9	23,2	22,1	20,6	19,4	18,6	17,9	17,2	16,6	18,8
NOV	22,8	23,4	23,4	23,3	22,9	22,3	21,1	19,5	18,7	18,0	17,4	16,9	19,1
DEC	23,3	24,0	24,1	23,6	23,2	22,4	21,0	19,8	19,1	18,4	18,0	17,6	19,6
J/Y	22,8	23,4	23,5	23,2	22,5	21,2	19,5	18,1	17,3	16,5	15,7	15,0	17,7

740/154 WINDHOEK - WK SWA φ 22°34'S λ 17°06'E H 1728M HT 1,2M

1973	1	2	3	4	5	6	7	8	9	10	11	12
JAN	21,7	21,0	20,8	20,8	20,4	20,2	20,1	21,5	24,1	26,3	28,1	29,6
FEB	21,2	20,7	20,1	19,5	19,1	18,7	18,2	20,2	23,4	25,3	26,8	28,3
MRT	19,6	19,0	18,7	18,4	18,0	17,7	17,5	18,4	20,4	22,8	24,5	25,6
APR	15,4	15,1	14,7	14,2	13,8	13,8	13,3	14,3	17,6	19,7	21,4	22,7
MAY	12,9	12,4	11,9	11,3	10,9	10,5	10,3	11,4	15,1	18,0	19,9	21,4
JUN	10,9	10,4	9,8	9,3	8,9	8,4	8,4	8,7	12,2	15,1	17,1	18,5
JUL	10,4	9,8	9,4	8,7	8,2	7,9	7,7	7,8	11,3	14,5	16,6	18,4
AUG	11,7	11,0	10,3	9,8	9,5	8,9	8,8	9,4	13,3	16,5	18,4	20,2
SEP	16,3	15,7	14,9	14,5	13,8	13,4	13,1	14,9	18,4	20,9	23,1	24,6
OCT	17,9	17,3	16,9	16,5	16,2	15,8	16,0	18,3	20,8	22,9	24,6	25,9
NOV	18,9	17,9	17,2	16,6	16,3	16,0	16,9	19,8	22,0	24,0	25,5	26,8
DEC	18,7	18,1	17,6	17,2	16,7	16,4	17,2	18,9	21,2	23,4	25,0	26,3
J/Y	16,3	15,7	15,2	14,7	14,3	14,0	14,0	15,3	18,3	20,8	22,6	24,0

1973	13	14	15	16	17	18	19	20	21	22	23	24	MS
JAN	30,8	31,3	31,2	31,3	30,7	29,5	27,9	25,9	24,3	23,4	22,6	22,0	25,2
FEB	29,1	29,9	30,3	30,3	30,3	29,7	28,5	26,2	24,4	23,3	22,6	21,9	24,5
MRT	26,2	27,1	27,1	26,3	25,8	25,5	24,1	22,7	21,7	21,0	20,5	19,9	22,0
APR	23,4	24,2	24,2	24,2	23,7	22,5	20,8	19,1	18,0	17,0	16,6	15,8	18,6
MAY	22,5	23,4	23,7	23,5	23,1	21,8	19,6	17,8	16,3	15,2	14,3	13,4	16,7
JUN	19,4	20,1	20,2	20,2	19,8	18,4	16,6	15,0	13,6	12,8	12,1	11,5	14,1
JUL	19,9	20,8	21,4	21,5	21,1	19,9	17,5	15,5	13,7	12,5	11,5	10,8	14,0
AUG	21,4	22,3	22,9	23,0	22,7	21,7	19,5	17,6	15,9	14,6	13,7	12,9	15,7
SEP	26,1	26,8	27,2	27,1	26,6	25,6	23,7	21,8	20,2	19,2	17,9	17,1	20,1
OCT	26,9	27,3	27,6	27,3	26,4	25,6	23,5	22,2	21,0	20,2	19,4	18,7	21,3
NOV	27,7	28,0	27,8	27,9	27,5	27,1	25,6	23,6	22,3	21,2	20,4	19,6	22,4
DEC	27,2	27,4	27,4	27,5	26,9	26,2	25,1	23,4	22,2	21,2	20,3	19,5	22,1
J/Y	25,1	25,7	25,9	25,8	25,4	24,5	22,7	20,9	19,5	18,5	17,7	16,9	19,7

TABEL VIIA

TABLE VIIA

GEMIDDELDE UURLIKSE WAARDES VAN LUGTEMPERATUUR °C / MEAN HOURLY VALUES OF AIR TEMPERATURE °C

784/839 J.G.STRIJDOM - WK SWA Ø 22°29'S λ 17°28'E H 1720M HT 1,2M

1973	1	2	3	4	5	6	7	8	9	10	11	12
JAN	21,7	21,3	20,9	20,4	19,7	19,2	19,4	21,9	24,3	26,0	27,5	28,9
FEB	21,0	20,4	19,8	19,0	18,4	17,7	17,5	19,9	22,5	24,4	26,1	27,5
MRT	19,4	18,9	18,5	18,2	17,5	17,3	17,1	18,4	20,9	22,7	24,3	25,4
APR	14,1	13,6	13,3	13,0	12,6	12,5	12,2	13,5	16,9	19,1	20,9	22,2
MAY	10,0	9,2	8,8	8,1	7,6	7,3	6,9	8,0	13,4	16,9	19,1	20,5
JUN	7,7	6,8	6,2	5,9	5,5	5,3	4,7	4,9	9,8	14,0	16,5	17,9
JUL	6,5	6,1	5,8	5,4	4,6	4,4	4,1	4,5	9,4	13,4	16,1	17,8
AUG	9,0	8,2	7,3	6,6	6,1	5,4	5,1	5,8	11,8	15,1	17,6	19,3
SEP	14,4	13,5	12,9	11,8	11,4	10,6	10,0	12,9	17,0	19,5	21,8	23,6
OCT	17,1	16,3	15,7	15,2	14,7	14,1	14,2	17,5	20,4	22,3	23,9	25,1
NOV	17,4	16,9	16,2	15,6	15,2	14,5	16,0	19,7	21,8	23,6	25,1	26,3
DEC	18,5	17,8	17,4	16,7	16,4	16,0	16,9	19,3	21,2	22,8	24,2	25,6
J/Y	14,7	14,1	13,6	13,0	12,5	12,0	12,0	13,9	17,5	20,0	21,9	23,3

	13	14	15	16	17	18	19	20	21	22	23	24	MS
JAN	30,1	30,7	30,9	31,0	30,4	29,0	27,5	25,5	24,2	23,1	22,5	22,1	24,9
FEB	28,9	29,5	29,7	29,8	29,6	29,0	27,9	25,7	24,3	23,2	22,2	21,5	24,0
MRT	26,3	27,1	27,0	26,8	26,1	25,5	24,1	22,7	21,5	20,9	20,4	19,9	22,0
APR	23,1	23,6	23,7	23,9	23,3	22,3	19,7	17,8	16,7	16,0	15,1	14,6	17,7
MAY	21,8	22,6	23,1	23,0	22,6	21,2	17,5	15,0	13,6	12,4	11,5	10,5	14,6
JUN	18,7	19,3	19,6	19,7	19,4	18,0	14,9	12,7	11,1	10,0	9,3	8,5	11,9
JUL	19,2	20,1	20,7	20,9	20,6	19,3	15,7	12,7	10,8	9,3	7,9	7,1	11,8
AUG	20,7	21,7	22,3	22,3	22,2	21,1	17,8	14,7	13,1	11,6	10,4	9,5	13,5
SEP	25,2	26,2	26,6	26,7	26,5	25,5	22,7	19,8	18,2	17,2	16,2	15,5	18,6
OCT	26,2	26,9	27,2	27,2	26,8	26,0	23,8	21,6	20,3	19,4	18,6	17,9	20,8
NOV	27,3	28,2	28,3	27,8	27,7	27,0	25,5	23,1	21,3	20,1	19,2	18,3	21,8
DEC	26,5	27,3	27,5	27,2	26,6	25,8	24,9	23,0	21,7	20,7	20,1	19,3	21,8
J/Y	24,5	25,3	25,5	25,5	25,1	24,1	21,8	19,5	18,1	17,0	16,1	15,4	18,6

1010/186 GROOTFONTEIN - WK SWA Ø 19°36'S λ 18°07'E H 1405M HT 1,2M

1973	1	2	3	4	5	6	7	8	9	10	11	12
JAN	22,7	22,1	21,7	21,0	20,4	19,7	19,3	20,2	23,9	25,2	27,2	28,9
FEB	22,5	21,9	21,2	20,6	19,6	19,2	18,9	19,8	22,4	24,1	25,9	27,3
MRT	20,4	20,1	19,9	19,6	19,2	18,8	18,4	18,6	21,1	23,0	24,6	25,7
APR	15,8	15,2	14,8	14,4	14,0	13,6	13,0	14,0	18,5	20,7	22,4	23,7
MAY	12,2	11,7	11,2	10,7	10,2	9,5	9,0	9,6	16,3	19,2	21,4	23,1
JUN	8,3	7,7	7,3	6,7	5,9	5,4	5,1	5,2	12,3	15,9	18,4	20,1
JUL	8,0	7,1	6,6	6,0	5,4	4,9	4,5	4,5	11,5	15,1	17,7	19,9
AUG	11,5	10,8	10,1	9,6	9,0	8,4	8,0	8,5	14,7	17,7	19,9	21,9
SEP	16,3	15,5	14,9	14,4	13,5	13,1	12,3	14,5	19,8	22,2	24,5	26,5
OCT	18,9	18,7	18,4	17,6	17,0	16,5	16,3	18,8	21,6	23,1	24,6	26,1
NOV	20,4	20,0	19,2	18,3	17,4	16,8	17,6	21,2	24,2	25,6	27,1	28,5
DEC	20,3	19,8	19,0	18,4	17,8	17,1	17,1	18,9	21,8	22,7	24,3	25,9
J/Y	16,4	15,9	15,4	14,8	14,1	13,6	13,3	14,5	19,0	21,2	23,2	24,8

	13	14	15	16	17	18	19	20	21	22	23	24	MS
JAN	29,7	30,7	30,9	30,9	30,5	29,9	29,2	26,9	25,4	24,2	23,7	23,4	25,3
FEB	28,5	29,6	29,7	30,1	29,8	29,3	28,2	26,4	25,0	24,2	23,8	23,1	24,6
MRT	26,3	26,8	26,6	26,7	26,4	25,7	24,3	22,4	21,7	21,2	20,9	20,6	22,5
APR	24,3	24,7	25,0	25,0	24,7	23,9	22,0	19,8	18,3	17,4	16,8	16,2	19,1
MAY	24,4	25,4	26,2	26,6	26,4	24,9	20,4	16,9	15,2	14,3	13,6	12,8	17,1
JUN	21,2	21,8	22,2	22,4	22,1	20,8	16,9	13,4	11,7	10,6	9,8	9,2	13,3
JUL	21,2	22,3	23,0	23,4	23,4	22,3	18,1	13,3	11,0	10,1	9,3	8,9	13,2
AUG	23,4	24,6	25,3	25,6	25,6	25,0	21,3	17,5	15,3	13,6	13,0	12,2	16,4
SEP	28,1	29,2	30,0	30,4	30,3	29,8	26,6	22,5	19,7	18,3	17,1	16,6	21,1
OCT	27,4	28,4	28,9	28,4	28,3	27,9	26,1	23,9	21,8	20,9	20,2	19,5	22,5
NOV	29,6	30,3	30,7	30,7	30,3	29,9	28,6	25,9	24,1	23,3	22,3	21,3	24,3
DEC	27,2	28,3	28,8	28,6	28,2	27,9	27,4	25,1	23,8	22,4	21,5	20,8	23,0
J/Y	25,9	26,8	27,3	27,4	27,2	26,4	24,1	21,2	19,4	18,4	17,7	17,1	20,2

Blank page retained for pagination

TABEL VIIB — TABLE VIIB

GEMIDDELDE UURLIKSE WAARDES VAN VOGTIGHEID -%- MEAN HOURLY VALUES OF HUMIDITY

0/653 MARIONEILAND - WK — φ 46°53'S — λ 37°52'E — H 22M — HT 1,2M

1973	1	2	3	4	5	6	7	8	9	10	11	12	13	14	15	16	17	18	19	20	21	22	23	24	MS
JAN	85	87	85	86	86	86	86	84	82	81	80	80	81	82	82	82	83	84	87	86	87	86	85	85	84
FEB	90	90	89	89	90	90	87	86	83	83	83	82	82	84	85	85	87	89	90	91	90	91	91	91	87
MRT	87	87	88	88	88	85	85	84	82	81	80	81	80	79	81	82	85	87	88	88	88	88	87	87	85
APR	87	88	87	87	88	88	88	85	85	83	84	82	82	83	83	84	85	86	86	87	87	86	87	86	86
MAY	85	84	86	86	86	87	88	86	86	85	84	84	83	84	84	84	84	84	84	84	83	84	84	84	85
JUN	87	87	87	88	88	88	88	87	87	87	86	85	85	85	86	87	86	85	84	85	85	85	88	88	86
JUL	91	91	91	90	91	92	91	92	91	90	91	91	91	90	91	90	90	90	90	90	91	91	92	92	91
AUG	84	85	84	85	86	87	87	86	85	82	82	83	85	84	83	85	85	84	83	82	83	83	83	83	84
SEP	85	86	86	88	87	85	84	83	84	83	83	84	83	83	82	81	82	83	83	83	83	82	83	84	84
OCT	81	82	82	81	83	83	82	81	81	80	80	80	80	79	79	80	81	82	81	81	82	81	80	80	81
NOV	82	83	83	83	84	81	79	78	78	79	79	79	81	80	79	81	80	81	83	83	84	84	85	83	81
DEC	85	86	86	87	87	85	82	80	80	80	81	81	81	79	77	77	79	82	85	85	87	88	87	87	83
J/Y	86	86	86	87	87	86	86	84	84	83	83	83	83	83	83	83	84	85	85	85	86	86	86	86	85

0/681 GOUGHEILAND - WK — φ 40°21'S — λ 9°53'W — H 54M — HT 1,2M

1973	1	2	3	4	5	6	7	8	9	10	11	12	13	14	15	16	17	18	19	20	21	22	23	24	MS
JAN	81	82	82	81	82	82	82	82	82	81	79	77	77	77	75	71	74	74	75	78	78	81	82	82	79
FEB	83	82	81	82	82	82	83	82	83	81	80	78	77	77	77	76	76	77	78	79	81	84	84	84	80
MRT	86	86	86	87	87	87	86	86	86	86	84	83	82	81	82	81	81	81	82	83	84	85	86	86	84
APR	81	82	81	82	82	81	81	81	81	81	80	78	77	76	75	76	78	80	81	82	82	82	81	81	80
MAY	85	85	84	82	83	82	82	83	82	80	81	80	80	79	78	78	78	80	81	81	82	83	83	84	81
JUN	82	82	80	81	81	83	82	83	83	83	82	81	82	80	79	79	79	80	79	81	84	82	81	82	81
JUL	85	84	85	86	86	88	87	87	86	86	86	85	84	83	83	83	83	82	83	84	85	85	84	85	85
AUG	86	87	85	86	85	85	84	85	84	86	84	83	82	81	81	80	82	83	82	84	87	87	85	85	84
SEP	84	85	85	86	85	85	84	84	87	85	86	83	83	82	81	81	81	81	84	85	87	88	86	85	84
OCT	84	86	85	85	83	85	84	85	84	84	83	82	81	80	79	80	81	82	83	84	85	86	85	84	83
NOV	86	87	88	87	88	88	88	86	86	85	85	84	82	82	82	83	83	83	82	83	85	85	86	86	85
DEC	85	84	83	82	82	83	83	82	80	80	79	79	78	77	78	78	78	78	79	82	82	84	84	84	81
J/Y	84	84	84	84	84	84	84	84	84	83	82	81	80	80	79	79	79	80	81	82	83	84	84	84	82

21/178 D.F. MALAN - WK — φ 33°58'S — λ 18°36'E — H 44M — HT 1,2M

1973	1	2	3	4	5	6	7	8	9	10	11	12	13	14	15	16	17	18	19	20	21	22	23	24	MS
JAN	79	80	82	83	83	83	82	72	62	55	51	49	48	50	52	54	56	60	64	68	72	75	77	77	67
FEB	81	82	84	85	85	87	86	80	68	58	54	50	49	48	50	52	57	63	69	76	79	80	82	82	70
MRT	86	87	87	87	88	89	89	86	74	65	58	56	53	53	54	57	62	67	75	81	82	82	84	84	74
APR	80	81	82	80	84	85	85	83	75	63	57	53	50	49	52	55	60	67	74	76	78	78	79	80	71
MAY	86	85	86	86	87	89	89	89	86	77	69	64	60	58	58	60	65	74	80	83	86	86	86	86	78
JUN	84	85	84	84	83	84	83	83	82	75	67	63	59	59	60	62	66	72	77	81	82	83	83	83	76
JUL	84	84	85	84	85	85	85	85	86	81	74	68	66	65	63	65	67	73	77	80	82	83	83	83	78
AUG	84	86	87	87	88	89	89	89	86	74	66	62	58	59	58	59	60	65	72	77	80	80	83	85	76
SEP	86	87	87	87	86	86	86	84	75	67	61	58	58	58	58	59	61	66	73	77	80	81	83	85	75
OCT	82	83	84	85	84	84	84	77	68	60	55	52	50	50	50	53	57	61	68	73	78	79	80	80	70
NOV	78	79	80	81	82	83	79	70	61	55	51	52	51	50	50	52	55	59	67	72	74	75	75	76	67
DEC	80	81	81	82	83	83	79	71	64	56	53	51	49	49	52	55	59	63	69	74	77	78	78	79	69
J/Y	83	83	84	84	85	86	85	81	74	65	60	57	54	54	55	57	60	66	72	77	79	80	81	82	73

35/179 PORT ELIZABETH - WK — φ 33°59'S — λ 25°36'E — H 60M — HT 1,2M

1973	1	2	3	4	5	6	7	8	9	10	11	12	13	14	15	16	17	18	19	20	21	22	23	24	MS
JAN	82	82	83	83	83	84	81	73	66	60	58	56	54	56	56	57	60	65	70	75	77	78	79	80	71
FEB	90	90	91	90	91	91	90	82	73	69	64	63	62	63	64	67	71	77	82	87	89	90	91	91	80
MRT	91	89	90	90	91	91	92	89	82	75	71	68	67	68	69	72	75	80	84	88	89	89	90	90	83
APR	88	88	89	89	89	90	90	87	78	71	67	65	63	64	66	70	75	82	85	87	88	89	90	89	81
MAY	87	85	84	84	82	82	83	83	75	68	62	59	58	59	61	65	69	76	79	81	84	86	86	87	76
JUN	80	80	79	80	80	80	81	81	73	62	56	51	49	48	50	56	64	71	77	79	81	79	79	79	71
JUL	81	82	80	79	78	79	77	77	72	63	57	52	50	49	50	54	60	70	73	75	79	81	81	80	70
AUG	84	83	83	82	80	81	80	78	71	61	58	56	55	56	59	63	67	74	79	83	84	84	84	84	74
SEP	85	84	84	83	85	85	83	77	71	66	62	60	60	62	64	66	67	71	77	80	83	85	86	86	75
OCT	82	82	82	81	83	82	81	77	70	63	60	57	56	60	63	66	70	74	78	81	83	84	83	83	74
NOV	87	86	85	86	85	85	82	78	74	69	67	65	67	66	68	71	75	79	84	86	86	87	87	87	79
DEC	89	89	89	89	90	90	84	74	67	66	65	63	63	66	68	71	73	77	81	85	86	86	86	89	79
J/Y	85	85	85	85	85	85	84	80	73	66	62	60	59	60	61	65	69	75	79	82	84	85	85	85	76

59/572 EAST LONDON - WK — φ 33°02'S — λ 27°50'E — H 127M — HT 1,2M

1973	1	2	3	4	5	6	7	8	9	10	11	12	13	14	15	16	17	18	19	20	21	22	23	24	MS
JAN	85	85	84	84	84	84	78	75	70	69	70	69	69	70	70	72	73	76	78	81	83	84	85	85	78
FEB	92	92	91	91	92	91	87	83	79	76	75	74	75	76	80	82	84	85	87	88	89	91	91	93	85
MRT	93	93	92	92	92	92	91	86	80	77	77	76	76	77	78	81	85	89	92	92	93	93	94	93	87
APR	88	88	89	88	88	88	87	84	75	70	69	69	70	69	72	74	78	84	86	87	88	88	87	87	81
MAY	83	81	81	80	81	81	80	78	71	65	60	59	59	61	65	70	75	81	82	83	84	83	82	82	75
JUN	75	73	73	71	71	71	71	70	63	57	50	48	46	50	52	59	66	76	78	77	77	76	75	75	67
JUL	75	75	75	74	73	73	73	74	63	56	51	51	47	49	52	58	64	73	75	75	74	75	73	74	67
AUG	82	82	81	81	83	84	81	77	70	65	59	59	59	62	67	69	75	80	81	81	80	81	83	82	75
SEP	80	79	79	81	81	81	80	75	67	62	60	61	59	61	64	67	73	79	82	83	83	83	81	81	74
OCT	86	87	86	87	87	87	82	75	70	68	67	69	67	69	71	73	75	79	82	84	86	87	87	86	79
NOV	92	92	91	91	91	90	83	77	75	74	73	74	76	77	81	81	83	85	88	91	92	92	92	92	85
DEC	90	91	92	91	92	89	82	76	73	72	71	73	73	75	76	78	80	83	86	89	89	89	89	90	83
J/Y	85	85	85	84	85	84	81	77	71	68	65	65	65	66	69	72	76	81	83	84	85	85	85	85	78

TABEL VIIB

TABLE VIIB

GEMIDDELDE UURLIKSE WAARDES VAN VOGTIGHEID -%- MEAN HOURLY VALUES OF HUMIDITY

61/298 LANGEBAANWEG - WK ø 32°58'S λ 18°10'E H 31M HT 1,2M

1973	1	2	3	4	5	6	7	8	9	10	11	12	13	14	15	16	17	18	19	20	21	22	23	24	MS
JAN	-	-	-	-	-	-	-	-	-	-	-	-	-	-	-	-	-	-	-	-	-	-	-	-	-
FEB	-	-	-	-	-	-	-	-	-	-	-	-	-	-	-	-	-	-	-	-	-	-	-	-	-
MRT	91	91	93	93	92	91	92	90	81	69	62	57	55	54	53	54	57	63	72	80	84	86	87	89	77
APR	79	82	83	84	85	85	86	85	77	63	54	47	43	43	43	45	50	57	64	69	72	74	77	79	68
MAY	86	87	89	90	91	91	92	91	86	76	65	56	51	50	51	53	56	63	74	78	81	83	84	84	75
JUN	84	85	85	85	86	87	87	86	84	78	70	61	54	52	53	55	61	69	74	77	80	81	82	83	75
JUL	88	89	88	88	87	87	87	87	86	81	71	66	62	61	61	62	65	72	80	84	86	86	86	88	79
AUG	88	89	90	90	91	91	91	91	87	77	68	61	56	54	54	57	59	67	77	82	85	87	87	88	78
SEP	90	90	90	90	90	89	89	88	78	66	58	52	49	51	53	55	58	63	74	80	84	86	87	88	75
OCT	80	81	82	82	82	82	84	83	74	60	53	48	44	42	41	43	45	48	54	61	67	72	76	78	80	65
NOV	78	80	81	82	83	83	78	67	51	46	42	40	37	37	40	41	43	47	53	62	68	70	72	75	61
DEC	85	85	88	88	89	89	83	70	61	51	48	44	43	44	45	46	50	54	59	68	75	79	84	84	67
J/Y	-	-	-	-	-	-	-	-	-	-	-	-	-	-	-	-	-	-	-	-	-	-	-	-	-

145/ 59A GROOTFONTEIN II - AGR ø 31°29'S λ 25°02'E H 1270M HT 1,2M

1973	1	2	3	4	5	6	7	8	9	10	11	12	13	14	15	16	17	18	19	20	21	22	23	24	MS
JAN	58	62	66	68	70	72	68	61	56	48	39	32	26	22	17	16	16	17	21	26	36	44	50	55	44
FEB	78	81	82	83	84	85	84	77	68	61	54	47	43	41	39	40	41	42	47	54	61	68	72	76	63
MRT	74	77	79	81	83	85	84	77	71	64	56	51	47	45	42	40	40	42	48	54	59	65	69	71	63
APR	82	83	85	85	87	87	88	84	73	65	59	54	51	48	46	45	46	51	57	64	69	73	77	80	68
MAY	74	78	79	79	79	79	80	78	69	59	53	47	44	41	39	37	38	43	49	55	62	66	69	73	61
JUN	62	64	66	67	67	67	68	68	61	51	43	38	33	30	28	28	29	34	41	46	50	53	58	61	51
JUL	59	61	62	64	65	67	68	68	62	53	47	42	38	36	35	33	33	36	39	44	48	52	54	58	51
AUG	63	65	68	68	69	71	72	70	61	53	46	42	37	34	32	31	31	34	41	46	50	53	57	60	52
SEP	50	53	55	58	59	61	61	56	45	36	32	28	26	23	22	21	21	23	26	30	34	38	43	47	39
OCT	56	58	61	63	66	68	65	55	47	40	35	30	25	23	20	19	19	20	25	31	38	43	48	51	42
NOV	63	67	69	72	75	76	69	60	51	45	38	32	27	24	23	22	23	25	30	37	44	50	57	65	48
DEC	69	72	75	77	79	79	72	64	56	48	43	37	32	31	29	28	31	33	37	42	50	55	61	65	53
J/Y	66	68	71	72	74	75	73	68	60	52	45	40	36	33	31	30	31	33	38	44	50	55	60	63	53

240/808 LOUIS BOTHA - WK ø 29°58'S λ 30°57'E H 8M HT 1,2M

1973	1	2	3	4	5	6	7	8	9	10	11	12	13	14	15	16	17	18	19	20	21	22	23	24	MS
JAN	86	87	87	88	88	87	83	78	73	73	70	70	69	70	71	72	74	77	80	83	84	85	85	86	79
FEB	86	86	86	87	87	88	85	78	72	69	69	68	69	69	70	71	74	77	81	83	83	84	85	84	79
MRT	89	89	89	89	89	89	87	80	73	70	70	70	71	72	73	75	79	81	83	85	86	87	87	89	81
APR	88	89	90	91	90	90	88	80	67	62	62	63	63	65	66	68	75	80	82	84	85	84	87	88	79
MAY	83	83	82	83	82	81	79	72	59	51	51	53	55	59	61	66	72	77	79	79	79	82	81	83	72
JUN	84	83	84	83	82	82	81	77	81	47	43	44	45	49	53	60	70	75	79	82	83	85	84	85	71
JUL	82	81	81	82	81	80	81	78	60	49	46	48	49	50	54	60	69	73	78	79	80	81	80	81	70
AUG	83	83	83	83	85	85	84	78	67	61	60	62	63	64	67	69	74	78	80	81	81	82	82	82	76
SEP	84	83	83	83	83	83	81	74	66	63	63	64	64	65	68	72	76	80	81	82	83	83	84	84	76
OCT	88	88	87	86	86	85	81	74	67	65	66	65	65	66	69	73	76	80	83	86	86	87	88	88	79
NOV	86	88	88	88	88	86	78	72	68	67	67	68	69	71	72	75	77	79	82	84	83	85	86	86	79
DEC	84	85	85	85	86	85	80	75	71	69	68	69	69	68	71	73	75	77	80	82	83	84	85	84	78
J/Y	85	85	85	86	86	85	82	76	67	62	61	62	63	64	66	69	74	78	81	83	83	84	85	85	77

261/516 J.B.M.HERTZOG - WK ø 29°06'S λ 26°18'E H 1351M HT 1,2M

1973	1	2	3	4	5	6	7	8	9	10	11	12	13	14	15	16	17	18	19	20	21	22	23	24	MS
JAN	52	57	64	70	73	77	75	68	58	49	38	31	27	24	23	22	25	25	28	34	37	41	45	48	45
FEB	84	86	87	88	90	92	90	80	71	64	58	54	50	47	45	45	44	49	55	64	68	72	77	80	68
MRT	81	85	86	89	92	93	94	85	73	64	56	50	45	42	39	38	38	43	50	58	65	70	73	79	66
APR	88	90	91	92	92	93	94	91	77	68	59	53	49	46	44	45	48	53	61	71	77	82	84	86	72
MAY	78	81	84	87	88	90	91	89	72	60	48	41	36	33	31	30	31	36	42	49	57	64	70	75	61
JUN	70	73	76	78	80	83	84	84	70	56	43	37	33	31	29	29	30	34	40	46	53	59	63	67	56
JUL	65	69	73	75	76	78	80	80	69	57	47	42	38	35	33	32	32	35	39	44	49	54	57	62	55
AUG	73	76	79	81	83	85	87	86	74	63	49	44	42	39	36	35	34	38	42	48	55	60	65	69	60
SEP	49	53	56	59	62	65	66	61	52	45	36	32	30	28	26	25	25	27	30	32	35	39	43	47	43
OCT	70	74	77	79	82	84	82	70	58	50	41	38	35	32	32	32	32	34	38	44	49	55	59	64	55
NOV	62	67	71	75	80	83	75	64	55	48	40	35	33	32	33	34	34	35	37	40	45	49	55	60	52
DEC	77	80	83	87	89	89	82	72	64	56	48	44	40	38	37	38	40	44	47	54	58	62	70	72	61
J/Y	71	74	77	80	82	84	83	77	66	57	47	42	38	36	34	34	34	38	42	49	54	59	63	67	58

274/ 34 ALEXANDER BAY - WK ø 28°34'S λ 16°32'E H 21M HT 1,2M

1973	1	2	3	4	5	6	7	8	9	10	11	12	13	14	15	16	17	18	19	20	21	22	23	24	MS
JAN	94	94	94	94	94	94	93	88	77	71	67	64	62	61	62	64	68	72	77	84	90	92	93	93	81
FEB	94	94	94	94	94	94	94	92	85	77	70	67	66	66	66	69	72	76	83	89	91	92	92	93	83
MRT	93	93	93	93	94	94	94	92	85	78	71	66	64	64	66	68	71	76	83	88	90	91	92	93	83
APR	88	89	91	90	90	88	88	86	81	71	63	56	53	51	54	59	66	71	78	82	85	86	87	88	77
MAY	84	84	84	84	84	85	85	84	79	69	62	56	52	50	53	57	61	68	75	78	80	81	81	82	73
JUN	75	77	75	75	74	74	74	74	70	61	55	49	45	45	47	49	54	61	67	71	73	75	77	75	65
JUL	86	86	86	86	86	85	85	84	81	74	69	65	60	60	61	64	67	73	79	82	84	87	87	86	78
AUG	88	89	88	89	88	89	90	89	83	76	67	60	55	57	59	59	64	70	76	82	85	87	88	88	78
SEP	84	85	85	82	87	87	87	84	76	68	60	55	52	53	55	56	61	66	74	79	81	83	84	84	74
OCT	89	89	88	87	88	88	89	85	73	63	57	54	52	52	54	58	61	67	72	78	81	82	85	88	74
NOV	87	87	87	87	88	89	87	81	72	65	60	57	55	55	57	61	64	69	75	81	83	86	88	88	75
DEC	89	89	91	92	93	93	92	86	77	71	65	61	59	59	61	64	66	70	76	81	85	87	88	89	79
J/Y	88	88	88	88	88	88	88	85	78	70	64	59	56	56	58	61	65	70	76	81	84	86	87	87	77

TABEL VIIB | TABLE VIIB

GEMIDDELDE UURLIKSE WAARDES VAN VOGTIGHEID -%- MEAN HOURLY VALUES OF HUMIDITY

290/468 KIMBERLEY - WK ø 28°48'S λ 24°46'E H 1198M HT 1,2M

1973	1	2	3	4	5	6	7	8	9	10	11	12	13	14	15	16	17	18	19	20	21	22	23	24	MS
JAN	38	40	44	48	52	56	55	48	42	37	28	24	21	21	22	21	21	24	25	28	30	31	34	36	34
FEB	72	74	77	80	83	84	81	74	65	60	51	46	42	39	43	42	42	43	45	51	56	60	65	68	60
MRT	63	66	69	74	78	80	82	76	66	59	50	46	42	40	38	37	39	40	45	50	53	57	58	61	57
APR	77	79	82	84	85	86	86	81	71	64	55	52	48	46	45	45	46	51	60	64	68	71	74	76	67
MAY	60	63	66	68	71	74	76	77	67	57	46	40	39	34	32	31	32	36	41	45	48	51	54	57	53
JUN	52	54	57	59	62	65	67	68	60	52	42	37	34	31	29	28	29	32	35	39	42	45	47	49	46
JUL	51	53	56	58	61	63	65	65	59	53	44	38	35	33	31	30	30	33	35	39	41	43	46	49	46
AUG	51	53	57	59	62	64	65	65	60	55	48	42	37	34	32	31	30	33	37	40	42	44	46	48	47
SEP	38	41	44	46	49	52	53	50	44	40	34	31	27	25	23	22	22	24	26	28	30	32	35	37	36
OCT	46	51	54	57	61	63	63	58	51	46	37	34	31	28	27	26	26	28	31	34	36	39	42	45	42
NOV	51	54	59	63	67	69	65	60	53	47	38	34	33	32	30	30	31	31	34	37	41	43	47	49	46
DEC	57	61	64	66	69	72	68	61	56	51	43	39	37	35	33	32	33	33	35	39	42	46	49	52	49
J/Y	55	57	61	63	67	69	69	65	58	52	43	39	35	33	32	31	32	34	37	41	44	47	50	52	49

317/474 UPINGTON - WK ø 28°24'S λ 21°16'E H 836M HT 1,2M

1973	1	2	3	4	5	6	7	8	9	10	11	12	13	14	15	16	17	18	19	20	21	22	23	24	MS
JAN	27	30	35	36	38	41	43	41	38	31	26	21	19	17	16	15	14	14	15	16	18	20	21	24	26
FEB	46	49	52	57	60	63	65	63	57	49	44	38	35	34	31	30	29	31	31	35	39	41	42	44	44
MRT	62	64	67	70	74	76	78	74	65	56	48	43	38	36	34	33	33	34	40	44	48	54	56	58	54
APR	73	77	76	79	81	81	83	77	64	53	47	43	39	37	35	35	38	42	50	54	60	64	69	71	59
MAY	62	65	67	70	72	74	76	77	63	52	46	42	38	36	35	34	34	35	40	43	47	51	55	58	53
JUN	51	55	57	59	61	62	63	65	56	45	38	35	33	31	30	29	29	32	36	40	42	44	46	48	45
JUL	58	59	61	62	64	66	68	68	59	48	41	38	34	32	31	30	30	33	41	46	49	53	55	57	49
AUG	51	53	56	59	61	63	64	64	55	44	37	32	29	26	24	22	22	23	26	30	34	40	43	46	42
SEP	40	42	45	47	50	53	55	54	49	41	36	32	29	27	25	24	24	24	25	26	28	30	34	36	37
OCT	44	46	50	54	58	61	59	54	48	40	36	32	29	28	27	26	26	27	28	31	33	35	39	41	40
NOV	32	34	38	41	45	49	47	44	39	31	26	22	22	18	17	17	16	16	16	18	22	23	26	29	29
DEC	51	54	56	60	63	66	62	57	53	43	39	36	32	30	29	29	29	30	31	35	36	42	44	47	44
J/Y	50	52	55	58	61	63	64	61	54	44	39	35	31	29	28	27	27	28	32	35	38	41	44	47	43

419/182 KEETMANSHOOP - WK SWA ø 26°32'S λ 18°07'E H 1064M HT 1,2M

1973	1	2	3	4	5	6	7	8	9	10	11	12	13	14	15	16	17	18	19	20	21	22	23	24	MS
JAN	26	29	32	33	35	36	37	36	33	27	23	19	17	15	14	13	13	12	12	13	14	16	19	23	23
FEB	48	52	54	55	58	60	62	60	53	44	38	33	29	27	25	24	23	24	25	29	34	37	40	45	41
MRT	51	56	59	62	66	69	72	70	61	46	39	36	33	30	29	28	28	28	32	37	40	43	46	48	46
APR	46	47	49	52	54	57	59	60	53	41	37	34	31	29	27	26	26	26	28	30	33	36	40	43	40
MAY	38	40	42	44	46	47	49	50	47	39	35	32	29	27	26	25	25	25	27	29	31	34	35	37	36
JUN	38	40	41	43	45	47	48	50	47	40	35	33	31	29	27	26	26	27	29	31	32	34	36	37	36
JUL	37	39	40	42	43	45	46	48	45	37	32	29	28	26	24	23	23	24	26	28	30	32	34	36	34
AUG	34	36	39	40	42	44	45	46	44	35	29	26	23	21	19	18	18	19	20	23	25	27	30	32	31
SEP	29	32	33	35	37	39	41	40	36	29	26	23	20	18	17	16	16	16	17	19	20	22	24	27	26
OCT	36	37	39	41	44	46	47	45	39	31	27	24	22	20	19	18	18	19	21	23	25	29	31	34	31
NOV	28	31	33	36	38	40	40	37	32	25	22	20	18	16	15	15	14	14	14	16	18	19	22	25	25
DEC	41	44	46	49	50	52	51	48	45	37	32	30	27	25	23	24	22	23	23	26	30	33	36	39	36
J/Y	38	40	42	44	47	49	50	49	45	36	31	28	26	24	22	21	21	21	23	25	28	30	33	35	34

476/398 JAN SMUTS - WK ø 26°08'S λ 28°14'E H 1692M HT 1,2M

1973	1	2	3	4	5	6	7	8	9	10	11	12	13	14	15	16	17	18	19	20	21	22	23	24	MS
JAN	73	75	79	82	84	85	82	73	63	57	50	46	43	42	41	42	46	48	53	56	62	65	68	71	62
FEB	83	85	86	86	87	87	84	76	67	62	57	54	51	50	51	51	51	54	58	63	69	73	76	79	68
MRT	78	79	81	82	84	87	85	76	67	59	53	50	46	44	44	45	49	57	62	67	70	73	75	77	66
APR	84	85	86	88	90	90	91	86	76	68	62	59	56	54	53	53	57	62	67	70	73	76	78	80	73
MAY	66	68	71	72	74	75	76	73	63	55	48	42	39	38	37	37	39	43	49	51	53	57	59	60	56
JUN	63	67	68	70	71	73	75	73	63	53	44	39	35	33	32	32	35	39	42	46	49	52	56	59	53
JUL	58	60	62	64	65	67	68	68	59	50	44	38	34	31	29	29	30	36	40	44	48	51	53	56	49
AUG	55	58	60	63	65	67	69	66	58	50	42	37	34	31	30	29	30	33	39	43	46	48	51	52	48
SEP	51	54	56	58	59	62	63	58	49	44	37	33	30	28	27	27	28	31	34	36	39	43	45	49	43
OCT	75	77	79	80	81	82	79	71	63	58	52	49	46	44	43	44	47	51	56	61	64	67	70	72	63
NOV	79	80	81	82	84	85	79	73	65	59	53	50	48	47	46	44	46	50	56	61	68	72	74	77	65
DEC	84	86	87	88	88	88	85	79	73	68	64	61	59	58	59	58	60	62	69	73	76	79	81	83	74
J/Y	71	73	75	76	78	79	78	73	64	57	51	47	43	42	41	41	43	47	52	56	60	63	65	68	60

513/314A PRETORIA - FORUM - WB**** ø 25°44'S λ 28°11'E H 1330M HT 1,2M

1973	1	2	3	4	5	6	7	8	9	10	11	12	13	14	15	16	17	18	19	20	21	22	23	24	MS
JAN	69	71	75	79	82	84	82	77	67	61	55	48	44	41	41	39	39	43	45	50	55	60	64	67	60
FEB	74	78	81	82	82	81	80	73	68	63	59	52	49	47	45	46	47	47	51	56	59	64	67	71	63
MRT	76	79	80	83	84	84	83	77	72	65	58	51	47	44	43	44	47	51	58	61	64	67	70	73	65
APR	82	84	85	88	89	91	92	85	77	71	63	57	53	49	47	47	50	53	59	65	71	74	77	79	70
MAY	71	74	75	76	78	79	81	77	68	60	52	44	41	38	36	35	36	39	44	52	57	62	66	69	59
JUN	67	70	73	75	76	79	80	78	68	57	49	40	35	32	31	31	32	35	39	45	50	55	59	62	55
JUL	59	62	65	68	71	73	74	72	63	51	43	38	34	31	29	28	28	30	34	39	44	49	54	57	50
AUG	56	59	61	64	67	69	71	68	61	49	42	37	33	30	27	27	27	29	32	36	40	45	50	53	47
SEP	45	48	51	54	57	60	61	58	51	42	36	31	28	25	23	23	23	24	27	29	34	38	40	43	40
OCT	70	72	73	75	78	80	78	70	62	54	50	46	43	40	39	40	43	(45	49	55	57	61	66	68)	(59)
NOV	73	74	76	78	80	81	78	73	65	58	52	50	47	45	42	43	43	44	48	54	59	63	68	70	61
DEC	78	80	81	83	86	86	82	77	70	63	59	57	53	52	50	51	51	54	58	64	69	72	75	77	68
J/Y	68	71	73	75	77	79	79	74	66	58	51	46	42	39	38	38	39	(41	45	51	55	59	63	66)	(58)

****HT en HR ten opsigte van dak van gebou 19 m bo grondvlak
HT and HR refer to height above roof of building 19 m above ground level

TABEL VIIB

TABLE VIIB

GEMIDDELDE UURLIKSE WAARDES VAN VOGTIGHEID -8- MEAN HOURLY VALUES OF HUMIDITY

513/605 RIDDERPLAAT - AGR Ø 25°35'S λ 28°21'E H 1164M HT 1,2M

1973	1	2	3	4	5	6	7	8	9	10	11	12	13	14	15	16	17	18	19	20	21	22	23	24	MS
JAN	75	75	77	81	83	85	78	72	60	55	51	47	45	45	42	41	42	45	51	59	65	71	71	73	62
FEB	77	79	80	81	81	82	78	71	62	57	54	50	49	46	45	44	46	49	59	67	73	75	75	76	65
MRT	81	83	84	85	86	87	84	74	64	59	54	50	47	46	45	45	50	55	61	69	75	77	78	79	67
APR	86	87	88	88	88	89	85	81	71	63	58	54	52	50	48	48	49	58	68	77	81	83	83	85	72
MAY	76	78	79	80	80	81	81	73	56	47	42	38	35	33	32	32	34	44	57	63	66	70	72	75	59
JUN	74	76	79	79	81	82	83	76	56	45	39	34	31	29	28	27	30	38	49	57	61	64	67	71	57
JUL	66	69	71	73	75	76	78	73	51	42	36	32	30	27	26	25	26	30	40	47	53	57	61	64	51
AUG	62	65	68	71	74	76	77	69	48	39	34	31	28	25	23	22	23	27	34	41	47	52	54	58	48
SEP	52	55	58	61	64	67	66	57	42	36	32	28	25	23	22	22	22	25	30	36	42	45	48	51	42
OCT	81	81	82	84	86	86	79	69	57	52	49	46	44	41	42	41	43	48	55	64	69	72	76	79	64
NOV	81	81	83	84	86	85	78	70	61	56	52	48	45	43	43	44	46	48	55	63	69	73	75	78	64
DEC	84	84	84	87	88	88	80	73	65	61	57	55	54	51	50	50	52	55	63	71	77	81	82	83	70
J/Y	75	76	78	79	81	82	79	71	58	51	47	43	40	38	37	37	39	43	52	59	65	68	70	73	60

677/802 PIETERSBURG - WK Ø 23°52'S λ 29°27'E H 1230M HT 1,2M

1973	1	2	3	4	5	6	7	8	9	10	11	12	13	14	15	16	17	18	19	20	21	22	23	24	MS
JAN	75	77	79	82	84	85	80	74	66	58	52	50	46	43	42	44	44	47	52	58	62	65	68	72	63
FEB	75	77	78	81	82	83	82	74	67	60	54	49	46	44	43	44	45	48	53	58	62	67	70	73	63
MRT	80	83	85	86	87	88	87	80	70	63	57	52	49	47	46	46	48	54	61	66	70	73	76	78	68
APR	84	85	87	88	88	89	89	85	72	65	59	55	52	50	50	50	53	58	64	72	76	79	82	83	71
MAY	76	77	78	80	81	82	82	79	68	57	52	47	44	42	40	41	44	50	57	62	67	70	73	75	63
JUN	74	77	79	81	82	83	84	82	72	60	51	47	43	41	40	41	43	48	53	58	62	65	68	71	63
JUL	69	71	73	75	78	79	80	78	67	56	48	42	39	37	36	37	38	43	47	52	57	61	65	68	58
AUG	65	68	70	72	74	76	77	75	61	52	45	40	35	32	31	31	32	35	40	44	49	52	56	59	53
SEP	61	63	66	68	70	71	72	68	59	49	41	36	33	31	31	30	31	33	38	43	47	51	54	59	50
OCT	82	84	85	86	87	87	86	78	67	59	54	51	48	46	45	47	49	51	58	63	67	71	75	77	67
NOV	82	83	83	84	85	86	83	77	70	67	63	59	56	54	53	54	55	57	62	69	74	77	79	80	71
DEC	84	86	86	87	88	89	86	81	74	65	65	62	59	57	57	59	60	63	69	74	77	81	82	84	74
J/Y	76	78	79	81	82	83	82	78	68	60	53	49	46	44	43	44	45	49	55	60	64	68	71	73	64

740/154 WINDHOEK - WK SWA Ø 22°34'S λ 17°06'E H 1728M HT 1,2M

1973	1	2	3	4	5	6	7	8	9	10	11	12	13	14	15	16	17	18	19	20	21	22	23	24	MS
JAN	40	41	42	41	42	42	42	40	30	25	22	19	18	17	18	17	19	22	26	30	34	36	37	39	31
FEB	36	37	38	40	43	45	47	44	34	30	26	23	22	20	19	18	18	18	20	27	31	33	34	35	31
MRT	61	63	64	65	64	65	67	65	55	48	43	42	41	40	40	43	45	46	47	52	56	58	59	61	54
APR	58	59	60	62	64	64	66	64	50	43	39	36	34	32	32	31	31	33	38	44	49	52	54	56	48
MAY	31	32	34	35	36	38	39	38	30	25	22	20	19	17	16	16	16	17	19	22	24	26	27	29	26
JUN	38	39	41	42	44	46	47	47	38	33	29	27	26	24	23	23	23	24	27	29	31	33	35	37	34
JUL	30	32	32	35	37	38	39	41	35	29	26	24	20	18	16	15	15	16	18	21	24	26	29	30	27
AUG	24	26	27	28	30	31	31	31	26	21	18	15	13	12	11	10	10	11	12	13	15	17	19	20	20
SEP	20	21	22	23	24	25	26	25	20	16	14	12	10	9	9	8	8	9	10	12	14	16	17	19	16
OCT	38	38	39	39	39	41	42	38	32	30	27	24	22	21	20	21	22	25	30	32	33	35	36	37	32
NOV	29	31	35	36	37	37	37	33	25	22	19	17	16	16	18	18	18	18	19	22	25	25	27	28	25
DEC	47	50	52	54	58	59	58	52	40	35	31	28	26	26	26	25	27	29	31	35	37	40	42	44	40
J/Y	38	39	41	42	43	44	45	43	35	30	26	24	22	21	21	20	21	22	25	28	31	33	35	36	32

784/839 J.G STRIJDOM - WK SWA Ø 22°29'S λ 17°28'E H 1720M HT 1,2M

1973	1	2	3	4	5	6	7	8	9	10	11	12	13	14	15	16	17	18	19	20	21	22	23	24	MS
JAN	46	46	47	47	49	50	51	45	39	31	28	26	24	24	23	24	25	29	34	37	40	43	43	44	37
FEB	43	44	45	47	50	52	56	53	47	38	33	29	26	25	23	22	24	25	27	31	34	37	40	43	37
MRT	67	69	71	73	75	77	78	74	61	52	48	45	44	42	42	41	44	47	53	57	61	63	65	66	59
APR	71	73	73	75	76	77	78	77	64	52	45	42	39	38	37	36	39	41	47	55	61	63	67	69	58
MAY	44	46	48	50	53	55	56	56	45	33	29	27	25	23	22	21	21	23	28	32	34	37	39	41	37
JUN	48	51	54	56	58	60	62	63	54	39	33	31	29	28	27	26	26	27	31	35	37	40	42	45	42
JUL	39	40	42	43	47	49	51	54	49	37	31	27	24	22	20	18	18	19	22	26	29	32	35	38	34
AUG	31	33	34	36	38	40	43	44	38	30	25	21	19	17	15	14	14	15	16	19	22	24	26	28	27
SEP	25	26	28	30	32	34	36	35	30	24	21	18	16	15	14	13	13	13	14	16	18	19	22	23	22
OCT	40	42	43	44	45	47	48	43	38	33	30	27	26	24	24	24	24	25	30	34	36	38	39	40	35
NOV	38	39	40	41	44	46	46	37	34	28	25	22	21	19	19	21	21	21	24	27	29	32	34	36	31
DEC	55	58	60	63	64	65	63	57	51	43	39	35	32	30	29	31	31	33	35	40	43	47	50	51	46
J/Y	46	47	49	50	53	54	56	53	46	37	32	29	27	26	25	24	25	27	30	34	37	40	42	44	39

1010/186 GROOTFONTEIN - WK SWA Ø 19°36'S λ 18°07'E H 1403M HT 1,2M

1973	1	2	3	4	5	6	7	8	9	10	11	12	13	14	15	16	17	18	19	20	21	22	23	24	MS
JAN	59	60	62	63	66	68	68	64	53	43	38	35	35	35	34	35	37	39	39	45	49	53	54	55	50
FEB	67	69	72	71	74	76	78	74	61	52	46	42	39	37	37	35	36	39	42	49	54	57	60	65	55
MRT	88	89	89	89	90	91	92	91	75	65	60	56	55	54	56	55	56	58	65	76	81	84	84	86	74
APR	79	79	81	82	82	83	83	81	63	53	49	45	44	44	43	42	44	46	52	62	69	73	74	76	64
MAY	58	59	60	61	63	64	66	65	43	33	30	28	26	25	24	23	23	24	30	38	45	49	51	53	43
JUN	59	62	66	69	73	74	76	77	52	37	32	28	26	25	23	23	23	24	28	34	40	45	50	54	46
JUL	48	52	54	56	59	62	65	68	48	37	31	28	25	23	21	20	19	20	23	28	34	39	43	45	39
AUG	33	34	37	39	41	45	47	49	37	30	26	23	21	19	18	17	17	17	18	21	24	27	29	31	29
SEP	26	27	28	29	30	32	34	34	28	23	21	19	17	15	14	14	13	13	15	17	19	22	24	25	22
OCT	60	62	62	65	65	65	66	61	51	46	43	40	37	33	32	34	35	36	41	45	52	57	59	63	50
NOV	41	41	43	45	49	51	50	45	35	31	28	26	24	23	22	22	24	24	26	28	31	33	36	38	34
DEC	70	71	76	78	80	83	83	75	65	60	53	48	43	39	37	39	41	42	42	50	55	63	66	69	59
J/Y	57	59	61	62	64	66	67	65	51	43	38	35	33	31	30	30	31	32	35	41	46	50	53	55	47

Extreme temperatures, temperature and weather phenomena frequencies, wind data, mean 3-hourly values of atmospheric pressure, air temperature, relative humidity and total cloud amount, and also sunshine data for SANAE in the Antarctic for the year 1973.

Uiterste temperature, temperatuur- en weerverskynselfrekwensies, windgegewens, gemiddelde 3-uurlikse waardes van lugdruk, lugtemperatuur, relatiewe vogtigheid en totale wolkshoeveelheid, asook sonskyndata vir SANAE in Antarktika vir die jaar 1973.

The time of observation in this table refers to Greenwich Mean Time (GMT). The daily maximum and minimum temperatures are taken as the highest and lowest temperatures in the period from midnight to midnight (00h01 to 24h00 GMT).

A Norwegian type of screen, equipped with a fan, is used for housing the instruments. Air temperatures are measured by means of mercury, thallium and alcohol thermometers and humidity readings are derived from the records of a Foxboro temperature and dew-point recorder and sometimes also a hair hygrograph. Wind direction and speed are obtained from a Munro type cup anemometer recording indoors. For the measurement of sunshine a Fuess type recorder with two glass spheres and a built-in heater is used. Barometric pressure is obtained from an ordinary Kew type mercury barometer.

A list of the symbols used in this table together with their meanings, is given below :

Die tyd van waarneming in hierdie tabel is in alle gevalle Greenwich Gemiddelde Tyd (GMT). Daaglikse maksimum- en minimumtemperature is geneem as die hoogste en laagste temperature in die tydperk van middernag tot middernag (00h01 tot 24h00 GMT).

By hierdie stasie word 'n Noorweegse-tipe skerm, toegerus met 'n waaier, gebruik vir die huisvesting van die instrumente. Lugtemperature word gemeet met kwik-, tallium- en alkoholtermometers terwyl lugvogtigheid bepaal word met behulp van 'n Foxboro temperatuur- en doupuntregistreerder en soms ook 'n haarhigrograaf. Windrigting en -spoed word gemeet met 'n Munro-tipe bakkieswindmeter wat binneshuis registreer. Vir die meting van sonskyn word 'n Fuess-tipe meter met twee glasbolle en 'n ingeboude verwarmer gebruik. Lugdruk word met 'n gewone Kew-tipe kwikbarometer verkry.

Hier volg 'n verklarende lys van die simbole wat in hierdie tabel gebruik word :

Latitude	Ø	Breedtegraad
Longitude	λ	Lengtegraad
Elevation of station above mean sea level	H	Hoogte van stasie bo gemiddelde seespieël
Metres	M	Meters
Height of dry bulb thermometer above ground level	HT	Hoogte van droëboltermometer bo grondvlak
Millibar	MB	Millibar
Percentage	%	Persentasie
Mean maximum temperature	$\overline{TX}$	Gemiddelde maksimumtemperatuur
Mean minimum temperature	$\overline{TN}$	Gemiddelde minimumtemperatuur
Mean temperature : $\frac{1}{2}$ ($\overline{TX}$ + $\overline{TN}$)	$\overline{TM}$	Gemiddelde temperatuur : $\frac{1}{2}$ ($\overline{TX}$ + $\overline{TN}$)
Highest maximum temperature	TXX	Hoogste maksimumtemperatuur
Date	D	Datum
Lowest minimum temperature	TNN	Laagste minimumtemperatuur
Lowest maximum temperature	TXN	Laagste maksimumtemperatuur
Highest minimum temperature	TNX	Hoogste minimumtemperatuur
Freezing rain	⌒	Vriesreën
Snow, snow pellets, snow grains, ice pellets and/or ice prisms	✳	Sneeu, sneeukorrels, korrelsneeu, yskorrels en/of ysprismas
Fog and/or ice fog	≡	Mis en/of ysmis
Drifting snow and/or blowing snow	⁝	Jagsneeu en/of hoë jagsneeu
Hoarfrost	⎵	Ryp
Rime	V	Ruigryp
Solar and/or lunar halo	◎	Son- en/of maanstraalekrans
Solar and/or lunar corona	◡	Son- en/of maanligkroon
Mirage and/or shimmering	⋈	Lugspieëling en/of glimmering
Aurora	⌓	Poollig
White-out	⊕	Witsig
Height of anemometer head above ground level	*HA*	*Hoogte van windmeterkop op grondvlak*
Frequency of wind direction	ND	Windrigtingsfrekwensie
Mean wind speed	VM	Gemiddelde windspoed
Means	MS	Gemiddeldes
Duration of sunshine	SS	Sonskynduur
No observations or no reliable observations	-	Geen waarnemings of geen betroubare waarnemings nie
Geopotential metres	GPM	Geopotensiale meters
Mean atmospheric pressure	P	Gemiddelde lugdruk

/ 619 S A N A E φ 70°19'S λ 02°21'W H 53,6 M NA 6 M HT 1,2 M

EXTREME TEMPERATURES / UITERSTE TEMPERATUUR

1973	TX °C	TN °C	TM °C	ΔTM °C	TNX °C	D	TNN °C	D	TXN °C	D	TNX °C	D
JAN	-0,9	-5,8	-3,3		1,6	29	-13,2	24	-3,8	24	-1,8	6
FEB	-5,8	-15,6	-10,7		1,7	3	-22,0	18	-11,9	13	-5,0	5
MAR	-10,4	-18,4	-14,4		-1,8	1	-28,8	7	-18,9	25	-5,0	1
APR	-12,4	-20,4	-16,4		-5,0	5	-33,0	22	-20,9	14	-6,8	6
MAY	-13,5	-23,4	-18,5		-4,9	15	-36,7	27	-29,9	29	-6,9	15
JUN	-17,8	-27,5	-22,7		-6,8	1	-41,0	21	-30,1	30	-9,0	1
JUL	-20,3	-29,7	-25,0		-6,5	9	-43,8	28	-35,1	2	-14,2	10
AUG	-27,9	-37,8	-32,9		-17,0	31	-45,5	9	-35,6	2	-19,9	31
SEP	-20,7	-29,3	-25,0		-15,0	12	-37,3	24	-29,4	28	-19,6	17
OCT	-15,0	-25,5	-20,3		-9,0	30	-37,1	2	-22,0	21	-15,1	18
NOV	-5,6	-14,3	-9,9		-1,4	29	-24,1	13	-11,9	13	-4,5	28
DEC	-2,0	-11,2	-6,6		2,2	28	-19,8	5	-5,1	6	-4,8	17
Y/J	-12,7	-21,6	-17,1		2,2	-	-45,5	-	-35,6	-	-1,8	-

NUMBER OF DAYS WITH / AANTAL DAE MET

1973	MAX/MAKS TEMP >0,0	<-10,0	<-20,0	<-30,0	MIN TEMP <+0,0	<-10,0	<-20,0	<-30,0	⛆	✳	≡	⛅	⌴	V	⛆	⛆	⛆	⛆
JAN	8	0	0	0	0	0	0	25	0	15	4	13	1	0	3	1	6	0	0
FEB	2	5	0	0	0	0	6	6	0	4	1	10	3	0	0	0	15	0	0
MAR	0	15	0	0	0	0	16	4	0	9	1	23	3	0	3	2	10	3	3
APR	0	19	1	0	0	1	15	2	0	8	4	19	2	1	4	4	10	5	0
MAY	0	19	4	0	1	8	22	2	0	5	1	25	0	0	3	4	10	3	0
JUN	0	27	10	1	1	14	22	1	0	6	3	15	4	3	4	6	2	4	0
JUL	0	30	14	3	3	17	24	0	0	5	0	25	0	0	2	2	2	4	1
AUG	0	31	31	10	10	28	31	0	0	1	1	20	4	3	2	5	11	7	1
SEP	0	30	16	0	0	16	28	0	0	5	11	18	4	2	3	6	12	3	0
OCT	0	29	1	0	0	7	24	0	0	5	2	19	3	1	6	3	16	1	1
NOV	0	1	0	0	0	0	6	8	0	14	6	16	2	5	1	0	5	0	0
DEC	6	0	0	0	0	0	0	14	0	7	2	11	1	2	3	0	22	0	0
Y/J	16	206	77	14	15	91	194	62	0	84	36	214	27	17	34	33	123	30	6

WIND ANALYSIS WINDONTLEDING

WIND DIRECTION FREQUENCY ND AND AVERAGE SPEED VM TN M/S
WINDRICHTINGFREKWENSIE RD EN GEMIDDELDE SPOED VM IN M/S

1973	N ND	N VM	NNE ND	NNE VM	NE ND	NE VM	ENE ND	ENE VM	E ND	E VM	ESE ND	ESE VM	SE ND	SE VM	SSE ND	SSE VM
JAN	16	3,3	14	3,6	20	4,3	9	5,1	270	13,5	98	8,5	112	8,2	28	4,4
FEB	0	0,0	1	4,6	2	3,9	4	2,6	42	12,5	127	10,2	135	9,2	83	5,5
MAR	0	0,0	0	0,0	1	5,7	25	15,8	105	14,2	127	13,3	99	9,9	186	8,0
APR	1	2,1	1	2,6	1	2,1	24	18,2	189	18,4	169	12,9	62	8,6	105	7,7
MAY	0	0,0	0	0,0	2	23,4	34	25,5	245	18,0	118	10,3	96	7,7	93	6,9
JUN	4	6,2	5	5,3	3	4,3	4	4,4	30	14,9	111	13,4	54	8,8	106	7,4
JUL	14	4,8	6	3,6	9	4,5	25	15,1	206	17,1	100	11,0	36	8,3	113	7,7
AUG	3	6,3	2	4,1	0	0,0	0	0,0	32	11,7	75	9,6	64	6,4	131	6,9
SEP	3	2,9	4	2,8	0	0,0	5	3,2	62	18,0	115	12,9	60	8,8	123	7,7
OCT	0	0,0	1	2,6	0	0,0	0	0,0	142	14,0	160	10,6	116	8,9	51	6,9
NOV	9	4,6	19	6,3	23	7,6	38	8,2	231	11,1	119	8,9	24	7,7	39	5,1
DEC	1	2,6	2	3,6	3	4,5	12	5,2	155	11,9	107	8,4	53	6,7	84	5,6
Y/J	51	4,3	55	4,6	64	6,1	180	14,1	1709	14,9	1426	11,0	911	8,4	1142	7,1

1973	S ND	S VM	SSW ND	SSW VM	SW ND	SW VM	WSW ND	WSW VM	W ND	W VM	WNW ND	WNW VM	NW ND	NW VM	NNW ND	NNW VM
JAN	31	5,4	12	4,8	7	3,4	2	2,8	36	7,7	37	5,2	20	4,1	6	3,4
FEB	107	5,0	31	4,9	12	5,0	6	5,7	10	8,2	3	7,4	4	5,1	0	0,0
MAR	73	6,6	63	5,0	4	3,6	2	4,4	6	3,5	5	3,4	2	4,9	1	2,6
APR	46	6,1	19	5,9	12	5,2	7	5,1	6	5,0	11	5,8	5	4,9	9	4,8
MAY	65	6,4	40	6,6	7	4,5	5	4,7	10	7,5	13	7,8	0	0,0	1	3,6
JUN	86	5,5	129	5,8	20	6,4	16	6,8	7	4,3	32	4,1	28	6,4	12	5,5
JUL	94	7,3	35	7,2	20	8,8	20	9,3	11	9,8	14	8,0	7	8,9	9	5,8
AUG	130	5,9	114	5,4	77	5,9	34	6,4	26	6,4	33	7,2	5	7,7	4	10,5
SEP	125	6,0	73	5,5	32	4,6	9	5,0	13	6,9	18	6,4	6	4,8	8	3,2
OCT	96	6,0	36	6,4	13	6,4	7	6,5	8	4,2	16	5,0	5	5,3	0	0,0
NOV	42	4,8	25	4,7	4	3,8	8	4,3	10	5,0	24	5,3	18	5,0	11	4,9
DEC	96	4,7	60	4,5	9	4,2	3	3,2	18	5,5	30	4,2	14	4,2	17	3,8
Y/J	991	5,8	637	5,6	217	5,7	119	6,3	161	6,6	236	5,6	114	5,5	78	4,8

WIND SPEED FREQUENCY WINDSPOEDFREKWENSIE

1973	0,0- 1,0	1,1- 1,5	1,6- 3,3	3,4- 5,4	5,5- 7,9	8,0- 10,7	10,8- 13,8	13,9- 17,1	17,2- 20,7	20,8- 24,4	24,5- 28,4	28,5- 32,6	32,7 +	M/S M/S
JAN	26	5	58	165	179	56	101	97	42	8	7	0	0	
FEB	105	3	55	184	223	57	50	45	20	0	0	0	0	
MAR	45	0	35	85	199	153	92	59	50	21	5	0	0	
APR	53	0	33	64	124	92	105	87	115	44	3	0	0	
MAY	15	1	14	48	263	117	80	48	29	52	52	20	5	
JUN	73	2	74	158	215	64	46	37	25	26	0	0	0	
JUL	25	0	12	46	261	147	92	64	25	32	17	15	8	
AUG	14	0	59	179	341	85	37	29	0	0	0	0	0	
SEP	64	4	70	131	193	124	43	17	35	19	17	3	0	
OCT	93	1	22	66	205	187	89	36	24	21	0	0	0	
NOV	76	3	39	107	235	117	83	43	16	1	0	0	0	
DEC	80	0	67	231	184	49	65	58	10	0	0	0	0	
Y/J	669	19	538	1394	2622	1248	883	620	391	224	101	38	13	

TABLE VIII TABEL VIII

A / 619 S A N A E φ 70°19'S λ 02°21'W H 53,6 M HA 6 M HT 1,2 M

MEAN 3-HOURLY VALUES OF PRESSURE - HB - GEMIDDELDE 3-UURLIKSE WAARDES VAN LUGDRUK
P AT/BY 0 GPH

1973	GMT	03	06	09	12	15	18	21	24	MS	MAX	MIN
JAN		994,3	994,2	994,5	994,5	994,3	994,1	994,3	994,4	994,3	1006,6	983,9
FEB		988,7	988,7	988,9	988,7	988,3	988,0	988,0	988,3	988,5	999,6	975,6
MAR		981,5	981,5	981,6	981,5	981,2	981,1	981,4	981,7	981,4	993,1	966,7
APR		983,4	983,3	983,4	983,4	983,2	983,4	983,9	984,1	983,5	1003,2	970,3
MAY		988,8	988,8	989,0	988,8	988,5	988,5	988,5	988,5	988,7	1009,8	949,8
JUN		991,5	991,4	991,6	991,7	991,6	991,6	991,5	991,6	991,6	1011,6	966,8
JUL		980,2	980,2	980,5	980,8	980,6	980,6	980,6	980,8	980,5	1002,1	944,5
AUG		985,6	985,3	985,3	985,4	985,4	985,4	985,2	985,2	985,3	1003,4	964,6
SEP		986,6	986,4	986,5	986,6	986,6	986,7	986,9	986,9	986,7	1004,3	966,6
OCT		988,4	988,5	988,6	988,5	988,2	988,2	988,6	988,8	988,5	1003,8	972,2
NOV		987,2	987,2	987,3	987,2	986,8	986,6	986,6	986,7	986,9	1001,6	966,2
DEC		985,6	985,8	986,3	986,3	986,2	986,1	986,4	986,6	986,2	1006,4	969,3
Y/J		986,8	986,8	987,0	986,9	986,7	986,7	986,8	987,0	986,8	1011,6	944,5

MEAN 3-HOURLY VALUES OF TEMPERATURE - °C - GEMIDDELDE 3-UURLIKSE WAARDES VAN TEMPERATUUR

1973	GMT	03	06	09	12	15	18	21	24	MS
JAN		-5,0	-4,3	-3,2	-2,0	-1,4	-1,9	-3,4	-4,5	-3,2
FEB		-12,6	-12,9	-10,6	-8,0	-6,5	-7,7	-9,5	-11,4	-9,9
MAR		-15,3	-15,6	-14,3	-12,6	-11,5	-12,7	-14,0	-14,9	-13,9
APR		-16,8	-16,8	-16,4	-15,4	-14,5	-15,0	-15,6	-16,7	-15,9
MAY		-18,1	-18,4	-18,7	-19,0	-19,0	-18,3	-17,9	-17,5	-18,4
JUN		-21,8	-21,7	-22,0	-22,8	-22,9	-22,6	-22,6	-22,9	-22,4
JUL		-25,0	-24,9	-25,4	-24,6	-23,5	-24,3	-24,5	-25,2	-24,7
AUG		-33,6	-33,1	-33,3	-32,3	-32,5	-33,4	-33,1	-33,3	-33,1
SEP		-25,7	-26,2	-25,3	-23,3	-23,0	-24,3	-24,9	-25,2	-24,7
OCT		-22,7	-22,1	-19,7	-16,9	-16,2	-18,0	-20,6	-21,7	-19,7
NOV		-11,5	-11,1	-8,8	-7,1	-6,5	-7,5	-9,6	-10,8	-9,1
DEC		-9,1	-8,1	-6,2	-3,8	-2,7	-3,3	-5,9	-8,4	-5,9
Y/J		-18,1	-17,9	-17,0	-15,7	-15,0	-15,7	-16,8	-17,7	-16,7

MEAN 3-HOURLY VALUES OF HUMIDITY %
GEMIDDELDE 3-UURLIKSE WAARDES VAN VOGTIGHEID %

1973	GMT	03	06	09	12	15	18	21	24	MS
JAN		91	89	86	85	85	86	89	91	88
FEB		90	90	85	83	82	83	88	90	86
MAR		90	91	89	88	89	88	90	90	89
APR		91	91	91	90	92	92	91	92	91
MAY		92	92	93	92	93	93	93	93	93
JUN		91	92	91	91	91	91	90	92	91
JUL		93	93	92	92	92	91	91	92	92
AUG		88	87	88	88	88	88	88	88	88
SEP		92	92	89	88	93	94	94	92	92
OCT		87	88	86	90	93	93	91	89	90
NOV		96	95	94	90	93	94	96	96	94
DEC		91	90	88	83	82	84	88	90	87
Y/J		91	91	89	88	89	90	91	91	90

MEAN 3-HOURLY VALUES OF CLOUD AMOUNT IN OCTAS
GEMIDDELDE 3-UURLIKSE WAARDES VAN WOLKSHOEVEELHEID IN AGSTES

1973	GMT	03	06	09	12	15	18	21	24	MS
JAN		6,6	6,5	6,6	6,4	6,4	5,9	6,2	6,2	6,3
FEB		5,1	5,3	5,2	5,5	5,4	4,9	4,9	4,9	5,1
MAR		5,9	5,9	5,7	5,5	5,5	5,7	5,5	5,4	5,6
APR		5,7	5,6	6,0	6,6	6,6	6,5	5,7	4,8	5,9
MAY		4,8	4,5	5,3	5,5	5,6	5,3	5,3	5,1	5,2
JUN		4,6	4,7	4,8	5,1	4,9	4,6	4,4	3,6	4,6
JUL		4,5	4,9	5,2	5,6	5,6	5,0	4,5	4,6	5,0
AUG		3,1	3,6	3,8	4,0	4,0	3,4	3,3	3,3	3,6
SEP		4,6	5,1	4,9	5,4	5,4	5,4	4,9	4,9	5,1
OCT		4,3	4,5	4,5	5,0	5,1	4,8	4,1	4,2	4,6
NOV		6,6	6,4	6,2	5,8	6,2	6,1	6,1	6,2	6,2
DEC		5,1	5,3	5,1	4,5	4,6	4,4	4,5	4,6	4,8
Y/J		5,1	5,2	5,3	5,4	5,4	5,2	4,9	4,8	5,2

SUNSHINE IN HOURS / SONSKYN IN URE

MEAN DAILY DURATION - SS / GEMIDDELDE DAAGLIKSE DUUR - SS

1973	SS	% OF MAX/ VAN MAKS	NUMBER OF DAYS WITH % OF POSSIBLE AANTAL DAE MET % VAN MOONLIKE NIL NUL	1-10	11-49	50-89	90-100	TOT DAYS/DAE
JAN	6,48	27	7	9	6	8	1	31
FEB	6,50	37	4	3	11	9	1	28
MAR	4,14	32	16	0	4	10	1	31
APR	1,36	16	21	2	2	5	0	30
MAY	0,34	09	18	0	3	1	0	22
JUN		SUN BELOW HORIZON 23 MAY - 20 JULY/SON AGTER HORISON 23 MEI - 20 JULIE						
JUL	0,00	00	11	0	0	0	0	11
AUG	1,88	29	18	0	6	6	1	31
SEP	3,72	33	11	2	7	9	1	30
OCT	8,60	54	4	1	8	14	4	31
NOV	5,65	25	8	6	9	7	0	30
DEC	12,45	52	3	2	9	11	6	31
Y/J	-	-	-	-	-	-	-	-

TABEL IXA

R E Ë N V A L 1 9 7 3
R.S.A. - LESOTHO - SWAZILAND

TOTALE REËNVAL IN MILLIMETERS , AANTAL DAE MET REËN (D) EN JAARPERSENTASIES VAN LANGTERMYN GEMIDDELDES

NR/NO	STASIE/STATION	B S	L E	H M	JAN MM	D	FEB MM	D	MAR MM	D	APR MM	D	MAY MM	D
0/653	MARION EILAND - WK	46°53′	37°52′	22	190,6	23	103,0	19	226,3	25	226,7	28	193,8	29
0/681	GOUGH EILAND - WK	4021	0953	54	175,4	17	152,5	18	511,8	22	190,2	19	181,8	23
1/517	DANGER POINT - VRT	3437	1918	28	10,6	5	7,5	4	9,0	7	6,7	4	43,2	13
1/605	GANSBAAI	3435	1921	15	10,8	6	10,5	3	10,9	6	15,5	5	42,4	12
1/725	UILENKRAAL - BOS	3436	1925	45	12,2	4	14,5	2	5,6	5	7,8	3	44,6	9
2/ 69	PETERS GATE	3439	1933	61	3,2	4	4,4	3	1,6	3	6,1	5	92,2	6
2/256	QUOIN POINT - BOS	3446	1939	61	7,0	3	12,0	2	6,0	3	5,0	2	71,9	7
2/456	ELIM - POL	3436	1946	150	0,0	0	3,5	2	16,5	3	20,0	4	62,5	8
2/639	VOELVLEI	3439	1952	30	7,2	3	2,5	2	13,3	5	21,5	6	48,1	10
3/ 20	KAAP AGULHAS - VRT	3450	2001	6	9,4	9	3,7	4	9,5	8	17,8	7	68,1	14
3/ 32	BREDASDORP - POL	3432	2002	67	17,8	3	9,5	3	20,2	4	25,0	5	31,5	5
3/192	DE MOND - BOS	3442	2007	59	7,5	2	1,5	1	2,5	2	15,0	3	36,5	6
4/832	ROCKLANDS	3402	1822	30	2,0	1	0,0	0	0,0	0	0,0	0	55,3	6
4/694	SILVERMINE	3404	1824	442	16,5	3	13,0	2	60,5	6	14,0	2	77,5	10
4/702	KOGELFONTEIN	3412	1824	76	8,5	2	8,5	1	12,5	3	4,5	2	50,0	8
4/723	TOKAI - BOS	3403	1825	56	4,5	2	3,5	2	31,0	5	11,0	4	68,8	10
4/762	SIMONSTOWN - NUN	3412	1826	30	8,0	1	7,0	1	18,0	5	7,8	3	60,5	7
4/797	CAPE OF GOOD HOPE NATURE RSV	3417	1827	137	7,2	6	3,5	1	23,7	7	15,3	4	55,6	11
4/874	RONDEVLEI	3404	1830	30	0,2	1	1,2	1	13,2	5	8,3	3	36,3	10
4/891	KAAPPUNT - VRT	3421	1830	227	6,1	9	1,7	2	5,1	6	10,0	3	27,8	10
5/ 34	ZEEKOEVLEI	3404	1832	40	0,4	1	3,5	1	13,8	3	9,5	3	35,8	9
5/545	SOMERSET WEST - DYN	3405	1849	8	4,7	2	3,2	1	10,3	3	11,3	2	45,6	11
5/611A	STEENBRAS NO I - RSV	3411	1851	338	15,7	8	5,8	2	24,7	6	17,5	5	95,2	9
5/612	STEENBRAS NO II - RSV	3412	1851	533	22,6	8	8,5	2	33,3	6	20,6	5	107,2	9
5/640	STEENBRAS NO III - RSV	3410	1852	341	14,8	8	3,8	2	25,9	6	19,3	5	97,7	9
5/730	STEENBRAS NO IV - RSV	3410	1855	387	34,0	-	3,0	-	26,0	-	30,0	-	92,5	-
5/759	STEENBRAS NO V - RSV	3409	1856	422	25,0	-	4,0	2	21,0	-	23,0	-	77,0	-
5/771	BETTYS BAY	3421	1856	30	45,2	7	15,4	2	26,4	7	18,0	5	52,6	14
5/849	STEENBRAS NO VII - RSV	3409	1859	472	33,0	-	4,0	2	22,0	-	24,0	-	86,0	-
6/ 31	JONKERSHOEK - DISAVLEI - BOS	3401	1902	1372	60,6	-	9,8	-	169,2	-	86,4	-	225,5	-
6/ 39	GRABOUW - BOS	3409	1902	258	48,1	6	21,5	1	40,5	5	52,8	3	74,7	6
6/ 51A	KLEINMOND	3421	1902	15	14,8	4	7,0	3	15,5	6	23,2	5	30,6	9
6/ 65	NIEUWEBERG - BOS	3405	1903	650	52,8	4	0,4	1	74,1	7	43,7	5	95,7	8
6/167	HIGHLANDS - BOS	3417	1906	366	35,2	5	0,0	0	36,0	5	41,0	5	55,4	9
6/192	LEBANON - BOS	3412	1907	351	8,7	4	5,4	3	7,4	5	29,7	6	51,3	8
6/214	RUS - EN - VREDE	3404	1908	347	14,5	2	11,5	1	13,5	2	20,5	1	22,0	3
6/223	HAASVLAKTE - BOS	3413	1908	457	19,5	-	6,5	-	19,5	-	36,5	-	48,0	-
6/332	RUSTFONTEIN	3402	1912	366	9,2	4	0,5	1	11,3	3	34,7	5	28,5	7
6/415	HERMANUS - MUN	3425	1914	61	10,4	3	8,5	3	12,6	8	25,0	5	51,2	9
6/527	TUSSENBEIDE	3417	1918	168	0,0	0	5,5	2	4,5	2	14,5	2	55,0	6
6/534	WALKERS BAY - BOS	3424	1918	305	22,0	3	5,5	1	17,3	5	26,5	3	62,0	10
6/612	BOONTJIESKRAAL	3412	1921	137	6,4	3	0,6	3	2,1	3	13,3	5	24,1	8
6/658	MIERKOM - BOS	3428	1922	45	24,2	3	9,0	2	19,7	4	6,0	2	64,0	9
6/733	CALEDON - POL	3413	1925	244	15,5	2	4,0	1	23,7	3	22,0	2	26,0	5
6/836	STANFORD - SKL	3426	1928	30	7,7	3	4,0	1	23,1	4	11,0	2	30,5	9
6/887	NOOITGEDACHT	3417	1930	152	5,3	3	0,0	0	0,1	1	18,3	4	31,4	8
7/ 62	GENADENDAL - COL	3402	1933	305	11,5	3	0,0	0	22,0	3	39,5	5	35,0	4
7/106	YSBRANDSKOP	3416	1934	259	1,8	2	0,0	0	1,8	1	12,5	1	21,3	5
7/263	BOSKLOOF	3423	1939	152	0,0	0	7,1	2	7,0	1	16,5	2	43,5	7
7/311	WINDHEUWEL	3411	1941	182	3,5	3	0,9	2	5,6	6	21,0	5	31,3	5
7/699	BLYDSKAP	3409	1954	152	13,0	3	5,5	2	24,2	5	24,3	5	21,8	5
7/699A	TYGERHOEK - AGR	3409	1954	168	15,4	5	6,6	4	34,6	9	27,6	6	27,4	10
7/718	NAPIER - POL	3428	1954	150	8,8	3	6,6	4	14,4	6	15,9	3	33,2	6
7/828	KLIPDALE - SAR	3418	1958	178	4,5	2	0,0	0	8,2	5	17,9	3	21,2	8
8/136	PROTEM - SAR	3416	2005	268	8,5	2	5,0	1	16,1	4	7,0	2	28,1	7
8/367	KLEINFONTEIN	3407	2013	168	4,3	2	0,5	1	3,0	2	6,1	1	25,7	6
8/470	PLAATJESKRAAL	3420	2016	168	13,5	3	1,0	1	14,0	4	14,5	4	26,5	7
8/751	SWELLENDAM - BOS	3401	2026	122	44,0	4	110,0	4	26,1	3	116,0	6	37,1	5
8/782	SWELLENDAM - TNK	3402	2027	128	20,2	3	37,0	2	16,5	2	64,0	4	41,0	5
8/913	BONTEBOKPARK	3403	2028	110	16,5	2	17,5	2	9,2	4	54,5	6	28,0	6
9/241	SUURBRAAK - COL	3401	2039	150	38,5	3	26,5	3	51,3	5	80,5	5	42,0	5
9/365	VAN REENENS CREST	3405	2043	299	16,5	2	2,3	1	28,2	6	43,0	6	40,1	5
9/430	OUDEKRAALSKOP	3410	2045	232	5,0	2	0,0	0	6,6	3	26,0	5	26,8	8
9/783	BLACKDOWN	3403	2057	76	17,5	2	10,0	4	15,5	4	37,0	5	37,0	6
9/815	HEIDELBERG C/K - POL	3405	2058	84	18,0	3	6,5	2	14,5	3	35,5	5	13,0	3
10/ 36	MON DESIR	3406	2102	145	10,5	3	5,0	4	15,6	7	27,2	6	23,2	11
10/456	RIVERSDALE	3406	2116	117	12,5	3	5,9	4	25,5	4	30,5	6	30,0	7
10/742	STILBAAI - BOS	3422	2125	30	20,0	6	1,5	2	14,0	5	17,3	5	36,0	9
11/ 65	DIEPKLOOF	3405	2133	225	17,2	6	7,1	5	27,2	5	30,6	7	25,7	11
11/132	ALBERTINIA - POL	3412	2135	183	4,5	2	5,5	2	30,5	3	9,0	2	33,0	4
11/451	HERBERTSDALE - POL	3401	2146	152	27,0	1	0,0	0	40,5	4	23,0	4	18,5	2
11/617	DIE EILAND	3417	2151	46	18,0	3	0,0	0	33,5	6	31,0	3	30,0	5
12/215	KLEIN - BRAKRIVIER	3405	2208	6	34,3	-	26,4	-	33,2	-	39,3	-	29,5	-
12/220	MOSSELBAAI - MAG	3410	2208	76	17,3	3	12,2	3	35,2	4	37,2	3	35,1	5
12/251	CAPE ST BLAIZE - VRT	3411	2209	59	10,9	5	10,2	4	24,9	6	33,2	7	43,7	9
12/303	SANDHOOGTE - PUR	3403	2211	163	79,0	5	22,3	5	39,5	5	54,0	5	29,0	6
12/393	GREAT BRAK RIVER	3403	2214	15	66,9	4	20,5	3	41,5	4	75,5	4	35,0	5
14/ 63	KNYSNA - TNK	3403	2303	30	43,0	8	28,5	5	64,0	5	39,5	6	50,5	6
14/393	HARKERVILLE - BOS	3403	2314	213	72,5	7	43,5	5	62,0	4	63,5	3	60,5	6
14/633	PLETTENBERGBAAI - POL	3403	2322	73	50,5	5	39,0	3	36,2	5	28,9	3	26,0	5
15/692	STORMSRIVIERMOND	3402	2354	4	43,7	7	48,2	8	87,2	5	264,2	7	42,3	5
16/484	KLIPDRIFT	3404	2417	152	43,5	5	40,8	3	82,3	5	70,5	4	101,6	7
16/782	KROMRIVIER LOT 563 - BOS	3402	2427	335	33,1	-	50,3	5	64,6	6	93,2	6	122,5	5
17/452	HUMANSDORP - POL	3402	2446	152	23,0	8	52,6	6	46,2	7	56,0	4	71,8	7
17/582	CAPE ST FRANCIS - VRT	3412	2450	7	13,1	6	48,1	8	41,4	8	66,2	7	118,6	13

R A I N F A L L 1 9 7 3
R.S.A. - LESOTHO - SWAZILAND

TOTAL RAINFALL IN MILLIMETERS , NUMBER OF DAYS WITH RAIN (D)
AND YEAR-PERCENTAGES OF LONG TERM AVERAGES

NR/NO	JUN MM	D	JUL MM	D	AUG MM	D	SEP MM	D	OCT MM	D	NOV MM	D	DEC MM	D	J/Y 1973 MM	D	PER	JUL 72-JUN 73 MM	D	PER
0/653	103,6	25	210,9	28	169,7	28	131,7	29	180,8	29	204,1	27	167,5	25	2108,7	315	-	2279,1	311	-
0/661	235,5	24	262,6	28	258,5	28	335,0	26	133,2	21	287,4	23	259,0	20	2962,9	269	-	3248,3	280	-
1/517	25,7	10	52,8	15	24,6	10	48,4	13	17,6	7	20,4	8	20,9	7	267,4	103	53	250,3	95	46
1/605	37,8	7	49,2	11	7,2	6	54,6	12	9,9	5	26,4	7	18,4	5	293,6	85	57	316,9	92	62
1/725	18,0	3	79,0	11	16,5	5	31,5	6	14,5	4	22,3	5	16,5	5	283,0	62	-	286,7	53	-
2/ 69	8,7	4	69,7	11	18,0	2	38,0	5	48,8	4	68,8	7	27,9	3	387,4	57	60	329,5	45	51
2/256	18,0	5	57,5	6	21,5	3	23,0	4	15,0	2	37,0	4	21,5	4	295,4	46	-	304,7	54	-
2/456	47,0	5	56,5	9	33,5	6	51,5	9	14,7	3	37,5	4	31,0	2	374,2	55	-	354,0	53	-
2/639	34,0	7	48,0	10	33,5	7	49,0	7	16,0	3	30,5	7	26,0	5	329,6	72	-	352,6	60	-
3/ 20	27,4	11	52,7	14	25,2	11	39,9	12	8,3	7	23,6	10	20,7	9	306,3	116	67	363,6	110	80
3/ 32	50,1	5	46,7	9	22,6	6	37,0	7	10,0	2	26,0	4	0,7	2	297,1	55	62	345,5	55	72
3/192	25,0	3	44,0	7	32,0	4	33,5	6	8,5	1	15,5	3	8,2	4	229,7	42	-	269,0	36	-
4/632	54,5	8	117,5	13	63,7	9	73,9	16	20,1	7	15,4	6	41,2	7	443,6	73	-	-	-	-
4/694	125,3	8	243,9	13	119,6	10	111,0	13	60,5	6	43,5	5	67,5	7	953,2	85	74	745,6	76	58
4/702	50,5	8	100,0	11	32,5	6	43,5	9	16,0	4	10,0	3	16,5	5	353,0	62	-	300,3	61	-
4/723	81,0	7	202,3	15	68,5	8	112,7	12	33,0	4	23,5	4	43,3	6	683,1	79	69	532,3	83	54
4/762	44,0	3	136,0	10	59,3	6	72,5	7	20,1	6	15,8	5	24,0	7	475,0	61	59	385,8	50	48
4/797	49,5	10	122,0	12	60,8	8	28,1	10	19,1	5	18,8	3	18,0	4	421,6	81	-	410,2	99	-
4/874	43,6	8	162,2	15	48,4	8	78,6	11	18,2	6	4,8	4	20,0	4	435,0	76	-	290,0	63	-
4/891	28,4	9	44,1	17	31,7	11	23,3	14	4,7	7	10,2	5	8,5	7	201,6	100	57	206,4	85	58
5/ 34	48,6	8	171,2	14	45,7	9	73,4	13	23,9	6	8,6	6	22,0	7	456,4	80	-	302,9	65	-
5/545	30,3	6	110,2	12	39,6	4	74,2	8	23,1	6	34,3	5	24,7	7	411,5	61	61	310,5	62	50
5/611A	59,9	9	146,3	14	108,9	8	111,8	12	34,9	8	42,7	8	32,2	7	695,6	96	80	579,9	89	66
5/612	68,5	9	217,8	14	124,4	8	130,2	12	44,0	8	55,1	8	39,0	7	871,2	96	67	718,0	89	55
5/640	61,1	9	169,8	14	98,0	8	119,0	12	33,1	8	45,3	8	32,6	7	720,4	96	79	586,4	89	64
5/730	52,0	-	222,0	-	113,5	-	162,6	-	42,0	-	34,5	-	39,0	-	851,1	-	85	690,5	-	69
5/759	45,5	-	183,0	-	86,0	-	149,5	-	26,5	-	30,5	-	37,0	-	708,0	-	77	961,5	-	81
5/771	66,9	8	173,2	15	84,5	12	93,9	14	23,2	6	49,3	6	30,7	7	679,3	103	-	560,4	94	-
5/849	41,0	-	209,0	-	82,0	-	130,9	-	25,0	-	34,0	-	38,5	-	729,4	-	71	598,0	-	58
6/ 31	83,5	-	710,1	-	208,2	-	285,3	-	150,3	-	146,5	-	191,3	-	2326,7	-	72	1768,6	-	55
6/ 39	37,5	6	231,6	12	108,7	7	135,4	10	77,2	6	26,5	4	51,0	5	905,5	71	86	603,6	59	57
6/ 51A	31,9	6	98,5	11	49,0	9	71,4	11	15,8	4	34,8	5	11,9	5	404,4	78	-	299,9	77	-
6/ 65	44,8	4	557,2	11	175,5	7	250,5	10	83,0	4	46,0	4	58,7	5	1482,4	70	96	651,5	63	42
6/167	54,5	6	202,7	11	66,7	7	113,3	12	24,1	4	39,7	5	30,5	12	699,1	81	73	551,8	58	58
6/192	29,5	6	123,0	12	55,2	11	79,7	13	24,6	6	25,7	6	26,0	8	466,2	88	71	375,7	82	57
6/214	17,5	2	302,5	5	61,5	3	66,6	6	21,5	1	14,0	2	22,5	2	590,1	28	69	244,7	22	28
6/223	36,0	-	90,5	-	50,5	-	67,0	-	15,5	-	32,0	-	17,0	-	438,5	-	66	406,5	-	61
6/332	19,2	5	185,9	8	149,2	9	67,9	11	9,9	5	12,0	7	23,6	5	551,9	70	68	275,9	54	34
6/415	22,0	6	59,9	12	36,1	8	43,9	12	19,3	4	21,3	5	23,0	4	333,2	79	47	338,4	71	48
6/527	17,8	5	34,5	5	49,0	6	37,5	4	12,5	2	21,5	3	27,9	2	280,2	39	55	273,6	36	54
6/534	73,0	6	63,0	8	36,4	6	60,3	11	15,0	2	31,0	4	24,0	4	436,0	63	-	447,3	58	-
6/612	18,7	5	47,8	11	38,4	8	33,1	8	5,7	3	19,9	4	17,2	5	227,3	66	59	225,3	63	56
6/658	82,0	2	60,8	6	38,8	6	43,0	6	9,0	2	26,5	3	24,8	4	407,8	49	-	434,7	42	-
6/733	27,6	2	50,5	7	45,5	5	49,5	7	7,0	1	22,5	3	10,0	1	303,2	39	56	334,5	33	62
6/836	29,5	4	73,6	8	36,6	5	40,4	6	8,4	3	23,0	2	20,5	4	316,3	51	57	308,5	49	56
6/887	20,8	3	60,6	9	46,1	7	57,9	8	9,8	4	10,9	4	14,8	3	276,0	54	-	314,8	49	-
7/ 62	32,5	3	66,5	6	46,5	5	36,0	-	5,0	1	50,0	5	22,0	3	366,5	-	56	-	-	-
7/106	23,0	2	67,1	8	39,1	9	53,5	7	8,0	1	20,0	3	10,1	3	258,2	42	52	220,6	40	44
7/263	19,5	2	67,5	7	32,5	7	40,0	6	12,5	2	17,5	4	13,0	3	278,6	43	56	311,3	37	62
7/311	22,1	4	38,3	9	28,1	12	29,9	-	5,7	3	29,7	10	13,8	-	229,9	-	62	218,5	58	59
7/699	44,0	3	31,7	9	33,5	9	29,0	6	5,0	1	19,5	7	3,3	5	254,8	60	60	320,5	61	75
7/699A	51,9	7	39,2	11	36,3	14	35,4	6	5,4	5	26,5	9	5,0	5	311,3	91	-	396,3	103	-
7/718	15,6	3	37,0	7	31,1	6	42,2	9	5,0	1	25,5	3	6,8	3	242,1	54	-	263,8	49	-
7/828	22,3	3	35,6	9	18,5	5	16,5	6	8,5	-	19,5	6	7,0	4	179,7	-	50	200,0	42	56
8/136	26,0	2	20,0	5	27,7	7	16,0	4	4,0	1	2,0	2	6,0	1	166,4	38	43	259,4	55	67
8/367	24,9	3	20,9	8	28,8	5	16,5	4	4,4	3	23,5	6	3,5	2	162,1	43	51	209,8	37	67
8/470	35,0	2	27,5	9	35,0	7	19,9	5	4,0	2	18,5	5	19,5	3	228,9	52	57	273,9	47	69
8/751	83,0	2	44,5	6	38,1	6	49,0	4	42,5	5	90,0	7	31,1	6	711,4	58	86	809,2	56	97
8/782	68,0	2	38,5	5	54,0	6	35,5	5	35,0	4	30,5	3	-	-	-	-	-	531,7	47	70
8/813	32,0	-	36,0	7	49,5	8	39,5	7	21,5	2	31,0	5	20,0	4	355,2	-	-	365,5	-	-
9/241	37,0	3	58,0	6	62,5	4	40,0	4	48,0	3	57,0	5	49,5	6	590,8	52	-	621,8	46	-
9/365	48,5	4	23,3	5	45,6	5	37,6	5	21,1	3	33,9	6	59,4	4	399,5	52	74	410,3	54	76
9/430	24,0	2	26,5	6	29,8	7	22,0	4	9,3	2	21,0	4	55,5	4	248,5	47	66	253,2	47	67
9/783	52,0	3	59,9	5	47,5	6	36,5	2	29,5	2	26,5	2	33,0	2	401,9	43	96	396,2	46	95
9/815	39,0	2	23,7	5	30,5	2	16,2	3	8,4	1	18,0	2	45,0	1	268,3	32	66	299,5	39	73
10/ 36	38,6	5	26,7	9	39,5	8	46,7	7	19,6	7	31,0	12	27,5	5	311,1	84	-	316,0	83	-
10/456	46,7	5	34,0	9	39,0	9	27,5	6	26,5	6	39,6	8	58,0	7	315,7	74	81	355,6	68	77
10/742	46,0	4	21,0	5	24,5	6	17,0	4	16,0	1	34,0	7	37,5	5	284,8	59	66	313,8	64	73
11/ 65	52,7	4	24,8	9	26,1	5	24,5	5	12,9	4	61,4	13	47,0	8	357,2	82	-	310,3	73	-
11/132	33,5	2	31,5	4	24,0	3	37,0	4	0,0	0	43,5	7	27,5	2	279,5	35	67	284,5	38	68
11/451	47,0	3	19,0	3	22,5	3	21,0	2	7,0	1	49,5	7	38,0	2	313,0	32	-	292,0	29	-
11/617	53,0	2	20,5	4	10,5	3	19,5	3	7,5	3	57,5	5	43,0	3	324,0	40	89	313,5	36	86
12/215	80,8	-	16,9	-	24,2	-	18,8	-	20,7	-	44,9	-	57,8	-	428,8	-	-	373,9	-	-
12/220	45,3	2	16,9	4	16,4	4	13,8	3	12,9	3	32,8	5	34,6	4	309,7	43	-	321,7	49	-
12/251	44,5	5	21,6	7	16,0	9	14,3	9	9,8	4	43,0	12	36,9	8	309,0	85	74	326,5	82	78
12/303	105,8	4	19,9	6	24,8	8	28,1	6	22,2	4	65,7	9	36,9	8	527,2	71	118	495,5	76	111
12/393	89,0	3	12,5	2	20,0	4	30,0	5	34,5	3	46,0	6	34,0	5	505,4	48	100	502,9	48	100
14/ 63	62,5	3	32,5	7	28,5	4	58,9	4	26,0	4	58,2	5	40,5	5	532,6	62	72	555,6	73	76
14/393	29,0	3	91,0	8	61,5	7	81,0	7	58,0	6	136,0	9	37,0	4	815,5	69	81	802,5	63	80
14/633	11,0	1	29,4	7	25,7	7	62,2	6	44,7	6	73,8	7	23,5	5	450,9	60	71	437,6	41	69
15/692	55,4	4	56,3	7	54,1	5	62,7	8	63,8	9	106,3	8	33,9	5	918,1	78	-	833,9	71	-
16/484	50,2	3	46,2	4	39,0	3	63,4	6	103,0	7	81,0	4	37,5	5	759,0	56	79	657,4	49	69
16/782	43,6	3	48,5	4	50,9	4	46,5	3	97,2	7	51,5	5	33,5	2	735,4	-	-	769,7	-	-
17/452	3,5	1	11,5	2	32,2	7	48,2	5	45,1	7	74,9	12	14,7	5	479,7	71	69	419,8	66	61
17/582	17,3	4	47,2	8	52,8	11	99,0	11	41,3	7	38,9	11	35,8	9	619,7	103	92	604,7	101	90

TABEL 1XA

R E Ë N V A L 1 9 7 3
R.S.A. - LESOTHO - SWAZILAND

TOTALE REËNVAL IN MILLIMETERS , AANTAL DAE MET REËN (D)
EN JAARPERSENTASIES VAN LANGTERMYN GEMIDDELDES

NR/NO	STASIE/STATION	° S	° E	M	JAN MM	D	FEB MM	D	MAR MM	D	APR MM	D	MAY MM	D
17/723	JEFFREYS BAY	3403	2455	6	7,1	5	38,5	3	53,5	7	34,5	4	85,0	6
20/649	ROBBEN ISLAND - VRT	3349	1822	8	0,5	2	0,0	0	3,3	4	7,6	2	38,9	10
20/685B	CAPE TOWN - FRESNAYE	3355	1823	60	6,2	4	1,3	1	8,8	5	8,0	3	36,0	10
20/689	TABLE MTN - WOODHEAD TUN	3359	1823	686	38,4	8	6,2	3	49,8	8	28,7	4	71,4	9
20/719	TABLE MOUNTAIN - DISA HEAD	3359	1824	747	37,2	-	7,0	-	54,5	-	17,0	-	69,0	-
20/719A	TABLE MOUNTAIN - KASTEELPOORT	3359	1824	762	40,0	-	9,5	-	52,5	-	29,5	-	89,5	-
20/719B	TABLE MOUNTAIN - WOODHEAD DAM	3359	1824	747	41,2	8	9,2	3	58,0	8	28,3	4	86,9	9
20/719C	TABLE MOUNTAIN - HOUSE	3359	1824	761	40,7	8	9,1	3	56,1	8	25,9	4	85,7	9
20/746	TABLE MTN - LOWER RSV	3356	1825	88	7,5	3	0,0	0	13,7	4	1,1	2	56,6	11
20/746A	TABLE MOUNTAIN - MOLTENO RSV	3356	1825	93	7,8	3	0,0	0	14,7	4	0,7	2	64,7	11
20/747	TABLE MOUNTAIN - PLATTEKLIP	3357	1825	168	10,4	3	0,0	0	23,7	4	2,5	2	72,5	11
20/748	TABLE MOUNTAIN - WAAIVLEI	3358	1825	975	31,2	-	7,2	1	56,5	-	25,0	-	88,0	-
20/748A	TABLE MOUNTAIN - ST MICHAELS	3358	1825	930	39,3	-	6,8	-	70,0	-	16,0	-	105,5	-
20/748B	TABLE MOUNTAIN - WAAIKOPJE	3358	1825	945	32,0	-	6,0	1	58,0	-	13,0	-	78,5	-
20/764	MELKBOSSTRAND	3344	1826	15	0,0	0	3,0	1	7,6	4	7,2	1	33,7	10
20/778	TABLE MTN - MACLEARS BEACON	3358	1826	1092	25,0	-	6,0	-	76,0	-	27,5	-	93,5	-
20/779	KIRSTENBOSCH - BOT	3359	1826	89	6,1	3	3,0	1	75,6	7	11,8	3	83,5	14
20/838F	CAPE TOWN - GROOTE SCHUUR	3358	1828	45	3,5	1	0,0	0	27,5	4	0,0	0	98,4	9
20/839	CLAREMONT - PARADISE ESTATE	3359	1828	30	27,0	7	2,0	1	78,2	6	11,5	3	63,8	11
20/841	MAMRE - COL	3331	1829	165	0,0	0	1,5	1	14,0	2	10,5	1	29,0	8
20/866	CAPE TOWN-SAAO-CSIR	3356	1829	12	1,3	2	0,3	1	9,1	5	5,8	3	42,9	12
20/896	CAPE TOWN - PINELANDS	3356	1830	18	0,0	0	0,0	0	8,5	3	6,0	1	51,5	6
21/ 55	CAPE TOWN - MAITLAND - CEN	3355	1832	15	0,0	0	0,0	0	7,4	3	5,5	1	45,8	7
21/ 81	BOSMANSDAM	3351	1833	100	1,0	1	5,5	1	6,5	3	1,0	1	34,5	7
21/105	KOEBERG	3345	1834	60	0,0	0	0,0	0	11,5	3	8,0	1	32,2	8
21/130A	PHILADELPHIA - POL	3340	1835	150	0,0	0	4,5	2	7,5	3	7,5	1	30,3	9
21/178	D F MALAN - MK	3358	1836	44	1,8	3	3,6	2	17,2	7	8,9	3	39,0	11
21/204	BELLVILLE - SAR KWEKERY	3354	1837	70	1,5	1	-	-	14,5	4	12,5	2	49,1	7
21/230	ALTYDGEDACHT	3350	1838	183	0,0	0	4,0	1	14,2	2	8,6	1	40,0	6
21/235	BELLVILLE - BOS	3355	1838	61	0,0	0	2,9	2	12,1	6	11,0	2	49,3	8
21/260	OUDBANVILLE - POL	3350	1839	157	0,0	0	4,7	1	14,0	2	0,0	0	53,5	8
21/330	EERSTERIVIER - BOS	3400	1841	30	2,5	1	2,5	1	15,0	3	10,5	2	46,0	9
21/441	KRAAIFONTEIN - BOS	3351	1845	122	1,0	1	3,0	2	24,0	5	9,0	1	51,2	10
21/591A	ELSENBURG 11 - AGR	3351	1850	162	3,4	1	1,7	2	21,1	5	9,3	1	50,4	10
21/655	STELLENBOSCH - TNK	3355	1852	107	5,1	2	3,5	2	27,9	4	10,0	1	60,6	9
21/778	JONKERSHOEK - BOS	3358	1856	274	6,3	5	2,0	2	41,6	6	15,2	2	86,0	13
21/793	PAARL - AGR	3343	1857	166	0,9	4	1,2	2	40,2	4	6,0	1	78,9	12
21/809	JONKERSHOEK - 2D	3359	1857	314	13,5	5	3,5	2	65,9	5	19,4	2	128,8	11
21/809	JONKERSHOEK-2D-NIPHER SHIELD	3359	1857	314	14,4	-	3,6	-	69,5	-	20,0	-	131,7	-
21/823	PAARL - TNK	3343	1858	166	0,0	0	0,0	0	41,0	3	5,5	1	97,2	9
21/838	JONKERSHOEK - 4M	3358	1858	701	18,6	-	7,0	-	168,2	-	27,4	-	225,5	-
21/838	JONKERSHOEK-4M-NIPHER SHIELD	3358	1858	701	27,2	-	11,2	-	194,4	-	33,8	-	185,2	-
21/860	BIEN DONNÉ - AGR	3350	1859	138	0,2	2	0,2	1	35,4	5	11,4	1	71,8	11
21/878B	WELLINGTON - MUN	3338	1900	116	0,2	2	0,2	1	52,3	6	8,5	1	75,2	9
21/892	GROOT DRAKENSTEIN	3352	1900	146	0,0	0	0,0	0	57,5	3	10,5	1	87,5	7
21/900	JONKERSHOEK - 3M	3400	1900	472	30,3	-	3,6	-	101,0	-	19,0	-	128,4	-
21/900	JONKERSHOEK-3M-NIPHER SHIELD	3400	1900	472	33,0	-	3,7	-	106,9	-	20,7	-	137,9	-
22/ 4	WELBEDACHT	3334	1901	159	0,0	0	0,0	0	62,5	3	7,5	1	57,2	7
22/ 29	JONKERSHOEK - VIRGIN PEAKS	3359	1901	1006	26,8	-	4,6	-	151,2	-	44,0	-	159,2	-
22/ 30	JONKERSHOEK - JONKERSNEK	3400	1901	1219	51,3	-	6,3	-	98,6	-	78,5	-	248,3	-
22/ 38	VRUGBAAR	3338	1902	168	2,1	2	0,0	0	68,5	5	10,5	1	76,3	10
22/ 99	ONVERWACHT	3339	1901	183	0,0	0	0,0	0	63,5	5	14,0	1	85,1	8
22/113	LA MOTTE - BOS	3353	1904	223	0,0	0	0,0	0	37,3	4	15,5	1	60,9	8
22/148	ROBERTSVLEI - BOS	3358	1905	610	7,5	2	1,8	1	15,1	3	14,5	1	99,0	5
22/368	SWARTVLEI	3338	1913	274	0,0	0	0,0	0	55,0	4	8,5	1	47,5	6
22/471	STETTYNSKLOOF	3351	1916	305	1,3	2	0,6	1	17,5	4	15,6	4	25,6	9
22/504	WELGEGUND	3354	1917	610	4,5	2	0,8	2	20,2	5	16,9	3	24,1	6
22/521	RAWSONVILLE - POL	3341	1918	259	0,0	0	2,0	1	12,0	1	5,5	1	19,5	3
22/539	VILLIERSDORP	3350	1918	366	7,5	3	2,6	2	8,4	4	24,1	4	29,6	6
22/709	DE GRIP	3349	1924	275	2,0	1	0,0	0	0,0	0	7,0	1	10,5	3
22/759	WORCESTER - TNK	3339	1926	221	0,0	0	43,0	1	0,5	1	4,0	1	0,0	0
22/792	BRANDVLEI DAM	3342	1927	213	1,0	1	6,5	1	0,0	0	3,1	1	3,4	2
22/803	DOORNRIVIER	3353	1927	296	0,0	0	0,0	0	0,0	0	0,0	0	4,0	1
23/100	ONDERPLAAS	3340	1934	241	0,0	0	14,0	1	0,0	0	0,5	1	0,0	0
23/317	VERGELEGEN	3347	1941	230	0,0	0	0,0	0	0,0	0	6,5	1	4,1	3
23/597	MC GREGOR - POL	3357	1950	259	0,2	1	0,1	1	1,7	2	8,0	1	7,3	5
23/602	SOUTRIVIER	3332	1951	1097	0,0	0	5,0	1	22,5	5	2,3	2	6,8	4
23/611	CONCORDIA	3341	1951	884	0,0	0	0,0	0	31,0	4	27,5	4	39,0	3
23/629	RHEBOKSKRAAL	3359	1951	274	0,0	0	0,0	0	0,0	0	2,0	1	10,0	2
23/674	DASSIESHOEK	3344	1953	457	24,5	5	3,5	4	35,4	8	75,8	7	22,1	7
23/678	ROBERTSON - TNK	3348	1953	183	6,5	1	2,7	2	11,0	5	17,8	3	11,3	3
23/678A	ROBERTSON - SKL	3348	1953	183	7,5	2	3,7	2	13,0	3	14,8	4	10,2	3
23/710	ROBERTSON - AGR	3350	1954	156	5,0	2	1,9	3	13,0	7	13,2	5	6,6	4
24/110	ASHTON - POL	3350	2004	165	0,0	0	1,2	1	8,7	4	23,6	5	20,8	5
24/146	BONNIEVALE - SKL	3356	2005	145	9,0	3	1,1	2	5,0	1	15,2	4	13,2	5
24/197	MONTAGU - POL	3347	2007	223	0,0	0	0,0	0	6,2	3	0,0	0	31,1	5
25/162	BELLAIR DAM	3342	2036	533	0,0	0	0,0	0	20,7	3	5,1	2	3,2	2
25/414	BARRYDALE - POL	3354	2044	290	3,0	1	4,0	2	21,5	5	6,0	1	20,5	4
25/451	ANYSBERG	3331	2046	457	0,0	0	1,9	2	22,0	3	1,9	2	5,7	3
25/599	STRAWBERRY HILL - BOS	3358	2051	442	70,5	4	42,8	3	67,0	5	134,0	5	55,5	6
26/218	ALGERYNSKRAAL	3335	2108	411	0,0	0	14,5	3	19,5	3	5,0	2	5,2	3
26/510	GARCIA - BOS	3400	2117	305	31,0	6	26,1	7	37,8	7	38,6	5	39,7	8
26/854	VANWYKSDORP - POL	3314	2128	305	0,0	0	0,0	0	15,5	2	8,0	1	18,2	4
27/302	CALITZDORP - POL	3332	2141	238	0,0	0	28,0	3	14,0	3	24,0	6	3,5	3
27/876	WELBEDAG	3336	2200	564	0,0	0	24,1	2	16,5	4	30,0	7	3,7	2

RAINFALL 1973
R.S.A. - LESOTHO - SWAZILAND

TOTAL RAINFALL IN MILLIMETERS , NUMBER OF DAYS WITH RAIN (D)
AND YEAR-PERCENTAGES OF LONG TERM AVERAGES

NR/NO	JUN MM	D	JUL MM	D	AUG MM	D	SEP MM	D	OCT MM	D	NOV MM	D	DEC MM	D	J/Y 1973 MM	D	PER	JUL 72-JUN 73 MM	D	PER
17/723	6,5	3	14,5	6	22,0	4	52,5	7	42,5	7	60,0	9	21,0	7	437,6	68	82	354,0	58	66
20/649	24,0	8	67,0	13	40,6	4	16,6	8	13,1	7	2,5	4	25,3	6	239,4	68	56	227,4	61	54
20/685B	31,7	9	93,3	12	47,4	6	32,1	12	18,4	7	10,5	6	27,3	6	321,0	81	-	305,0	73	-
20/689	97,7	10	176,3	15	100,2	9	97,2	12	42,6	8	42,0	7	46,8	8	797,3	101	63	824,8	102	65
20/719	147,0	-	197,0	-	81,0	-	95,0	-	50,5	-	51,8	-	40,5	-	847,5	-	51	869,7	-	53
20/719A	147,0	-	205,5	-	104,5	-	109,5	-	45,0	-	50,0	-	51,0	-	933,5	-	62	959,5	-	64
20/719B	135,0	10	209,9	15	109,0	9	115,0	13	50,2	8	51,8	7	53,1	8	947,6	102	58	985,6	102	61
20/719C	133,3	10	213,0	15	108,5	9	115,3	15	49,4	8	50,9	7	59,4	8	943,3	102	54	969,3	101	55
20/746	62,5	9	91,5	12	71,9	8	42,5	11	19,4	7	13,0	4	25,3	6	405,0	77	49	422,8	72	51
20/746A	54,0	9	98,6	12	77,3	8	48,0	11	22,7	7	15,0	4	27,9	6	431,4	77	-	442,7	73	-
20/747	99,4	9	119,3	12	87,2	8	55,5	11	28,3	7	19,0	4	31,6	6	549,4	77	52	569,3	74	52
20/748	148,5	-	195,0	-	98,0	-	110,0	-	40,2	-	48,3	-	34,6	-	682,5	-	55	922,5	-	57
20/748A	149,0	-	243,0	-	128,0	-	125,3	-	62,4	-	42,0	-	63,4	-	1050,7	-	59	1149,6	-	65
20/748B	138,0	-	180,0	-	94,5	-	103,5	-	50,4	-	42,0	-	43,0	-	838,9	-	51	938,2	-	57
20/764	17,3	6	100,5	11	36,2	5	28,0	9	10,7	7	3,8	4	30,0	5	278,0	63	-	207,3	54	-
20/778	158,5	-	208,5	-	91,5	-	108,5	-	38,4	-	36,0	-	60,0	-	929,4	-	47	1037,3	-	52
20/779	86,2	14	282,3	17	107,1	10	138,2	14	69,2	9	33,3	6	57,1	10	953,4	108	67	712,3	100	50
20/838F	54,0	6	194,8	10	89,5	4	135,0	8	37,6	3	19,3	4	32,6	6	692,2	55	-	632,4	55	-
20/839	72,2	11	264,4	16	100,5	6	132,0	12	60,0	7	6,5	3	40,5	6	858,6	89	65	612,7	79	46
20/841	11,5	3	59,5	8	58,7	5	21,0	3	13,0	2	9,5	1	25,0	2	253,2	36	-	175,0	31	-
20/866	31,6	10	84,4	14	71,7	6	46,6	9	13,2	4	13,7	5	27,2	6	347,8	77	55	309,2	79	49
20/896	21,5	6	65,7	7	46,0	3	38,5	6	9,0	2	7,0	3	21,6	3	274,7	40	45	248,3	42	40
21/ 55	28,8	6	82,3	10	53,5	5	45,0	9	17,5	5	10,5	3	23,8	4	320,1	53	65	225,5	40	46
21/ 81	19,0	4	109,0	10	51,3	5	29,5	9	16,0	3	5,5	3	27,0	5	305,8	52	-	228,1	53	-
21/105	19,0	6	88,5	11	40,0	5	40,9	9	13,0	4	6,5	2	28,0	3	287,6	52	-	214,7	45	-
21/130A	12,0	3	109,3	9	41,5	4	37,3	9	5,9	4	7,4	4	19,5	3	282,7	51	-	193,6	43	-
21/178	33,1	7	81,7	12	46,5	8	50,4	11	10,7	6	5,7	5	22,4	8	321,0	83	56	286,2	85	58
21/204	23,2	6	106,4	11	55,1	5	35,2	10	16,9	5	8,8	3	24,4	6	-	-	-	-	-	-
21/230	24,3	3	136,3	8	58,7	5	40,0	8	18,4	5	3,5	2	32,2	4	378,2	45	65	281,4	46	49
21/235	18,1	4	79,8	10	48,0	5	37,6	9	11,2	6	9,3	6	23,8	7	303,1	65	63	244,6	51	50
21/260	22,0	3	118,3	9	58,0	5	43,0	6	17,1	3	5,1	2	34,5	3	370,2	42	59	297,3	39	47
21/330	20,4	3	95,7	10	47,5	5	57,5	9	12,4	3	3,5	1	26,5	4	340,0	51	65	282,9	53	54
21/441	15,9	6	111,3	10	49,0	7	52,0	11	11,5	5	8,0	2	20,5	3	356,4	63	70	295,2	66	58
21/591A	21,7	6	112,9	11	47,0	5	46,3	10	20,6	7	16,0	6	38,0	6	388,4	70	-	303,8	66	-
21/655	23,5	3	152,5	10	77,8	4	78,5	10	32,9	6	20,6	5	35,2	5	528,1	61	73	363,3	54	50
21/778	27,3	7	203,3	15	101,4	9	109,9	15	44,6	9	40,9	8	53,8	7	732,3	98	66	578,8	89	52
21/793	23,1	5	219,6	11	74,6	6	69,5	11	44,5	6	16,5	2	75,3	5	650,3	69	64	453,7	73	44
21/809	43,4	6	266,5	5	117,0	7	172,1	15	57,7	10	70,2	7	68,1	7	1026,1	82	67	803,6	-	53
21/809	44,9	-	271,0	-	120,0	-	176,2	-	60,1	-	71,2	-	71,3	-	1053,9	-	-	830,3	-	-
21/823	25,3	5	211,9	8	57,1	4	71,9	10	21,6	3	13,8	4	78,2	4	623,5	51	72	484,2	46	56
21/838	226,4	-	354,4	-	133,6	-	205,5	-	152,1	-	64,3	-	165,8	-	1748,6	-	78	1383,6	-	62
21/838	284,9	-	494,0	-	150,5	-	267,7	-	175,6	-	73,3	-	163,7	-	2061,5	-	-	1585,9	-	-
21/860	37,5	6	175,6	11	60,0	6	58,1	13	29,7	8	13,8	6	52,6	7	546,3	77	-	394,7	71	-
21/878B	12,6	5	171,5	11	74,7	6	54,8	10	20,3	6	2,3	3	59,5	5	532,1	65	-	400,9	57	-
21/892	40,5	4	199,0	11	78,0	4	81,0	7	42,5	5	18,9	4	47,5	4	682,9	50	73	505,8	42	54
21/900	149,5	-	251,5	-	198,3	-	188,4	-	85,0	-	89,6	-	116,0	-	1360,6	-	64	1142,5	-	54
21/900	160,2	-	260,8	-	221,3	-	207,2	-	90,4	-	95,8	-	129,5	-	1467,4	-	-	1262,0	-	-
22/ 4	10,5	1	188,5	10	63,5	4	42,0	7	18,0	2	19,5	3	48,0	4	517,2	42	87	379,5	41	64
22/ 29	41,9	-	501,3	-	145,4	-	204,7	-	119,3	-	88,3	-	147,1	-	1633,8	-	68	1125,1	-	47
22/ 30	80,0	-	728,3	-	214,6	-	309,3	-	173,1	-	127,4	-	245,7	-	2361,4	-	67	1627,1	-	46
22/ 38	21,0	5	213,9	11	89,6	7	60,4	10	30,4	6	20,7	5	75,8	5	669,2	67	89	471,1	57	63
22/ 99	28,5	2	206,7	10	90,5	6	61,5	7	34,7	4	0,0	0	(66,5)	-	(651,6)	-	94	501,8	49	72
22/113	25,9	5	176,4	11	84,1	6	67,5	9	33,1	6	13,5	5	73,7	4	587,9	59	73	365,0	46	45
22/148	38,7	6	963,2	11	156,6	7	182,5	16	99,0	8	20,5	2	81,8	5	1280,2	67	-	696,2	48	-
22/368	17,5	6	368,0	8	104,5	3	106,0	7	71,0	5	8,5	2	49,0	2	835,5	44	81	380,0	37	37
22/471	15,8	4	371,2	12	103,9	7	106,9	13	34,0	7	30,7	7	24,6	5	747,5	75	-	297,6	59	-
22/504	13,0	3	235,0	11	85,9	5	78,3	12	26,0	2	8,0	4	32,5	4	545,2	59	76	270,7	40	38
22/521	3,1	1	242,0	7	94,0	5	48,0	4	37,0	3	0,0	0	23,0	1	486,1	27	80	213,1	16	35
22/539	14,8	3	137,7	12	62,0	6	54,8	11	15,6	3	22,0	5	15,0	4	394,1	63	64	294,7	57	48
22/709	13,5	1	154,0	6	33,5	4	25,5	3	6,8	2	5,5	1	6,5	2	264,8	24	-	117,0	25	-
22/759	6,3	1	30,7	7	36,8	6	2,7	4	7,5	1	0,0	0	5,5	2	137,0	24	48	107,6	14	37
22/792	11,3	3	75,2	8	25,8	4	36,5	3	1,8	1	0,0	0	8,0	2	172,6	26	57	99,0	22	33
22/803	17,5	1	56,2	7	21,0	2	10,0	1	0,0	0	0,0	0	6,0	1	114,7	13	53	95,5	13	44
23/100	9,5	1	17,5	4	30,7	4	2,5	1	2,5	1	5,5	1	12,5	2	95,2	16	-	96,5	8	-
23/317	16,5	2	31,4	7	15,5	3	22,5	3	3,0	2	2,0	2	1,5	2	103,0	25	-	80,3	16	-
23/597	27,4	2	28,5	4	18,0	4	20,4	5	2,2	2	14,0	4	10,1	4	137,9	35	60	124,7	27	54
23/602	11,2	1	69,8	9	24,7	4	15,5	6	9,8	2	12,0	3	12,3	4	191,9	41	67	100,7	27	35
23/611	15,0	2	65,5	7	57,5	5	53,5	6	17,0	2	43,5	6	17,0	4	366,5	43	83	294,5	35	57
23/629	23,0	1	36,0	5	15,5	4	16,5	2	7,0	1	3,5	1	4,5	2	116,0	19	45	140,5	13	54
23/674	25,0	3	53,0	8	49,3	9	33,3	8	11,7	5	40,8	10	11,4	7	385,8	81	77	381,1	78	77
23/678	23,2	2	36,6	8	36,8	4	21,3	5	4,1	3	8,0	1	5,8	4	185,1	41	59	175,6	40	56
23/678A	19,7	2	47,6	8	32,2	7	28,0	6	5,5	2	9,2	3	4,9	2	196,3	44	66	171,7	43	59
23/710	15,0	1	39,7	8	32,0	7	37,1	8	4,9	3	9,6	5	13,5	5	191,5	56	-	138,3	48	-
24/110	25,2	4	30,1	7	18,4	5	29,2	4	1,6	1	11,5	4	12,0	3	182,3	43	-	184,8	37	-
24/146	15,0	2	21,9	6	17,0	7	18,8	5	0,4	1	24,5	3	11,8	4	152,9	43	59	146,9	32	57
24/197	10,0	1	36,0	7	26,0	4	44,3	4	13,0	3	22,0	3	11,5	3	200,1	33	63	156,8	22	50
25/162	13,0	1	11,3	3	0,0	2	3,5	1	29,5	2	3,5	1	21,0	3	119,8	20	-	81,0	16	-
25/414	16,0	1	22,5	6	14,0	4	6,0	2	4,0	1	25,0	5	23,0	3	165,5	35	44	157,2	26	57
25/451	5,0	1	5,8	3	9,6	3	9,7	4	1,8	1	8,7	4	4,0	1	72,1	27	-	63,5	19	-
25/599	52,2	2	45,0	5	73,5	5	54,5	5	62,5	4	86,5	8	54,5	6	798,5	58	75	915,0	61	86
26/215	11,0	1	3,9	2	11,6	3	7,0	2	19,0	3	15,5	3	11,5	2	123,7	27	82	117,1	20	78
26/510	53,4	5	45,5	8	56,3	8	32,5	5	31,7	6	71,0	8	60,5	6	522,1	79	85	507,6	86	83
26/854	16,0	1	11,2	5	26,1	4	6,7	3	6,7	2	3,5	1	12,0	3	123,9	26	-	110,1	12	-
27/302	11,0	1	13,0	3	5,0	2	21,5	3	19,0	2	14,0	1	11,0	2	166,0	29	83	124,4	25	63
27/876	9,0	1	15,2	2	13,5	3	9,2	3	21,2	2	2,2	1	15,3	5	159,9	32	106	153,1	28	101

TABEL IXA

REËNVAL 1973
R.S.A. - LESOTHO - SWAZILAND

TOTALE REËNVAL IN MILLIMETERS , AANTAL DAE MET REËN (D)
EN JAARPERSENTASIES VAN LANGTERMYN GEMIDDELDES

NR/NO	STASIE/STATION	Ø S	λ E	H M	JAN MM	D	FEB MM	D	MAR MM	D	APR MM	D	MAY MM	D
28/150	KWEPERTUIN	3400'	2205'	213	45,0	3	18,5	5	35,0	5	51,5	5	20,0	4
28/208	PINE GROVE - BOS	3357	2207	305	104,7	6	21,3	4	52,5	6	92,0	6	23,0	4
28/335	OUDTSHOORN - TNK	3335	2212	332	5,0	2	10,8	3	12,4	3	23,3	4	14,8	5
28/3358	OUDTSHOORN - MUN	3335	2212	343	0,0	0	10,5	3	16,0	3	14,9	5	17,8	4
28/407	GROOT DOORNRIVIER	3347	2214	533	0,0	0	8,5	2	18,5	3	31,5	5	8,0	2
28/415	JONKERSBERG - BOS	3359	2214	457	94,0	6	56,0	5	83,7	6	98,6	6	33,4	7
28/428	ROOIHEUWEL - AGR	3338	2215	301	4,0	2	10,9	4	14,1	3	18,8	6	10,1	7
28/536	KLEINFONTEIN	3356	2218	320	57,8	4	35,9	4	32,0	4	50,6	4	27,5	2
28/655	GEELHOUTBOOMBERG - BOS	3355	2222	460	72,0	5	57,5	4	51,5	5	99,5	7	30,6	4
28/748	GEORGE - AER	3358	2225	221	53,9	7	51,0	7	39,5	7	73,4	9	36,3	10
28/771	HEROLD - POL	3351	2226	579	12,0	2	21,0	2	24,0	4	50,0	8	37,0	5
28/775	WITFONTEIN - BOS	3355	2226	610	65,9	6	58,0	5	49,0	5	90,0	7	28,5	4
28/838	GEORGE	3358	2228	229	59,5	6	44,0	6	57,5	6	92,8	8	36,5	6
28/842	LE ROUX - SAR	3332	2229	408	0,3	1	9,1	3	65,0	5	7,5	2	27,5	4
29/ 58	SAASVELD - BOS	3358	2232	223	74,0	5	48,5	4	61,0	5	92,0	5	34,0	4
29/291	KLEINPLAAT - BOS	3351	2240	610	31,3	5	31,5	6	41,5	6	53,2	9	19,5	6
29/294	BERGPLAATS - BOS	3354	2240	457	71,1	9	42,0	6	47,5	6	76,1	9	31,8	7
29/297	WOODVILLE - BOS	3357	2240	213	66,5	13	47,3	5	64,5	5	93,7	10	35,0	5
29/416	BEERVLEI - BOS	3356	2244	290	69,0	13	48,0	5	63,5	5	95,5	10	33,5	5
29/450	SWARTVLEI	3400	2245	5	38,9	8	18,8	7	38,9	5	54,3	7	48,2	7
29/542	ROOIRIVIER	3332	2249	564	0,0	0	14,5	2	31,0	4	32,0	6	11,0	5
29/624	KARATARA - BOS	3354	2251	297	52,8	6	40,5	4	56,5	5	74,5	5	32,0	5
29/684	FARLEIGH - BOS	3354	2253	335	82,0	6	52,3	7	77,7	7	98,7	7	37,5	6
29/692	BUFFELSKLIP	3332	2254	610	5,5	1	18,5	2	44,0	4	28,6	3	0,7	1
29/805	GOUDVELD - BOS	3355	2257	216	38,4	7	34,0	5	66,6	7	72,2	9	48,8	6
29/863	MILLWOOD - BOS	3353	2259	457	54,5	5	85,5	6	94,2	8	103,2	8	65,0	5
30/ 68	GOUNA - BOS	3358	2303	305	50,3	10	49,0	7	68,4	7	77,7	10	41,0	10
30/ 90	CONCORDIA - BOS	3400	2303	259	45,5	8	37,2	6	78,3	6	60,0	8	45,5	11
30/265	BUFFELSNEK - BOS	3355	2309	724	83,3	10	72,0	7	92,9	9	109,3	8	80,7	12
30/283	AVONTUUR - SAR	3343	2310	871	1,2	1	13,0	1	63,0	3	16,5	3	35,1	4
30/297	DIEPWALLE - BOS	3357	2310	519	75,4	11	53,2	8	82,2	10	83,7	12	62,0	11
30/323	ROOIMUUR	3353	2311	381	41,9	6	72,1	4	42,4	6	67,0	7	51,9	7
30/446	KRANSBOS - BOS	3356	2315	361	67,0	4	82,5	5	66,8	8	86,0	8	43,0	4
30/493	DE HOOP	3343	2317	686	7,0	3	25,2	6	68,5	6	33,5	7	33,7	6
30/524	WELGELEGEN	3344	2318	853	5,0	1	46,5	5	57,5	7	23,0	3	53,0	5
30/584	HAARLEM - COL	3344	2320	819	5,0	2	47,5	5	54,0	7	19,0	4	50,0	3
30/764	ONGELEGEN	3344	2326	792	2,0	1	14,0	4	48,0	5	21,1	5	20,5	5
30/775	KEURBOOMSRIVIER - BOS	3355	2326	305	69,9	6	62,1	6	90,8	8	81,1	12	35,7	9
31/197	BRUINKLIP	3347	2337	610	19,0	7	16,9	6	81,4	8	42,1	9	49,8	10
31/237	BLOUKRANS - BOS	3357	2338	243	65,1	7	78,3	7	97,5	7	72,0	8	53,3	7
31/438	KRAKEELRIVIER	3348	2345	570	0,0	0	19,0	2	43,6	3	35,0	3	57,0	4
31/507	LOFTERING - BOS	3357	2347	229	66,1	8	40,7	4	101,5	7	54,0	6	69,4	7
31/619	JOUBERTINA	3349	2351	546	5,6	2	12,5	3	74,0	6	38,5	4	44,0	4
31/688	STORMSRIVIER - BOS	3358	2353	243	80,3	9	63,3	7	119,1	7	107,5	6	58,9	6
31/777	PAUL SAUERBRUG	3357	2356	213	65,8	6	45,0	3	115,5	7	77,0	4	97,0	7
31/782	STUOTIS - BOS	3332	2357	760	0,0	0	9,0	1	63,0	3	0,0	0	0,0	0
31/810	BLUELILIESBUSH - BOS	3400	2357	300	71,0	10	42,0	6	115,5	7	97,0	7	64,2	7
32/209	WITELSBOS - BOS	3359	2407	227	71,5	9	66,0	6	123,5	6	101,0	6	105,0	6
32/275	ZANDVLAKTE	3335	2410	457	2,4	1	55,7	7	65,6	8	103,0	8	8,2	3
32/408	NOOITGEDACHT	3348	2414	457	16,2	4	34,5	8	73,8	8	61,0	7	23,0	6
32/503	ZUUR ANYS	3353	2417	427	21,0	2	33,0	2	64,0	5	37,5	4	36,0	4
33/283	MISTKRAAL	3343	2440	146	4,0	1	44,5	3	66,0	3	47,0	4	36,0	4
33/583	SAAGKUILEN	3343	2450	305	10,5	3	44,0	6	64,9	7	90,8	8	32,1	8
33/702	NDAGA - BOS	3342	2454	686	44,5	-	80,0	-	72,0	-	140,0	-	84,0	-
33/774	BUFFELSHOEK - SKL	3354	2456	61	18,0	3	26,5	5	49,5	6	52,0	4	50,0	4
33/856	OTTERFORD-HLO T S 395 - BOS	3346	2459	428	27,6	-	117,0	-	98,0	-	93,0	-	69,5	-
33/871	TIERHOEK	3331	2500	457	1,3	2	89,4	6	38,9	6	41,7	10	18,6	4
34/ 47	OTTERFORD - BOS	3347	2502	535	31,6	4	69,4	9	79,9	7	107,8	7	57,0	6
34/ 52	LOERIE - SAR	3352	2502	91	6,0	2	44,5	6	64,1	4	66,0	5	25,0	4
34/ 78	BLOUBERG - BOS	3348	2503	457	36,0	-	73,0	-	100,0	-	131,0	-	27,5	-
34/ 80	LOWER FOREST AREAS - BOS	3350	2503	229	24,0	-	57,0	-	83,0	-	122,0	-	29,5	-
34/121	ADOLPHSKRAAL	3331	2505	335	0,0	0	71,4	7	50,5	6	31,4	6	10,8	3
34/138	LOERIE - BOS	3348	2505	457	22,5	5	54,5	9	70,5	7	81,5	9	52,5	8
34/231	LONGMORE - BOS	3351	2508	183	18,9	5	45,8	5	71,5	6	62,0	5	58,0	7
34/319	VAN STAADENS - MOUNTAIN	3349	2511	457	27,0	-	54,5	-	82,7	-	86,7	-	74,5	-
34/381	VAN STAADENS - RSV	3351	2513	305	29,0	7	51,8	10	82,5	10	87,9	10	81,5	10
34/405	YRIG KOP - BOS	3345	2514	638	16,0	-	47,5	-	36,8	-	28,5	-	57,5	-
34/523	GROENDAL-BOS	3343	2518	229	15,0	-	41,0	-	27,5	-	31,0	-	32,0	-
34/581	DIE VLEI - BOS	3341	2520	533	36,0	-	58,5	-	67,5	-	31,5	-	38,4	-
34/659	THE ISLAND - BOS	3359	2522	183	13,0	4	17,0	2	90,0	4	66,0	5	70,0	4
34/762	UITENHAGE - SPRINGS	3342	2526	167	6,0	2	33,6	6	70,5	5	57,0	5	34,6	5
34/767	UITENHAGE - PUR	3347	2526	32	3,7	6	29,5	10	90,7	6	58,8	8	26,9	8
34/828	DESPATCH - POL	3348	2528	26	0,0	0	30,7	6	25,2	4	46,5	5	35,0	3
35/ 60	EMERALD HILL	3400	2532	152	17,0	6	37,5	7	65,1	7	57,5	5	95,4	10
35/179	PORT ELIZABETH - WK	3359	2536	60	10,3	11	33,1	11	45,4	10	48,6	7	84,7	9
35/271	HERMITAGE	3331	2540	122	4,6	2	37,6	9	78,5	7	28,5	7	16,1	5
35/299	PORT ELIZABETH - HUMEWOOD	3359	2540	15	5,2	2	29,0	6	41,5	5	49,7	5	69,5	7
35/334	ADDO - AGR	3334	2542	85	4,0	4	35,0	10	71,6	7	25,1	9	11,3	9
35/605	ARIZONA	3335	2551	290	16,4	4	28,6	8	81,2	6	48,4	8	17,4	3
35/639	KINKELBOS - POL	3339	2552	91	4,5	2	41,0	7	75,4	6	36,2	6	15,7	5
35/643	SONDAGSRIVIERMOND - BOS	3343	2552	15	2,8	3	25,2	6	74,9	5	18,0	2	17,0	4
36/397	HILLCREST	3337	2614	229	17,5	4	55,7	4	106,0	4	79,5	5	50,8	6
36/530	BIRD ISLAND	3350	2618	4	3,5	3	43,5	7	114,0	5	45,5	6	68,5	7
36/605	LONGVALE	3335	2621	290	7,3	3	67,5	8	66,4	5	39,4	5	28,2	6
36/642	ALEXANDRIA - BOS	3342	2622	198	17,5	2	51,5	6	104,0	4	82,0	4	59,5	2

RAINFALL 1973
R.S.A. - LESOTHO - SWAZILAND

TOTAL RAINFALL IN MILLIMETERS , NUMBER OF DAYS WITH RAIN (D)
AND YEAR-PERCENTAGES OF LONG TERM AVERAGES

NR/NO	JUN MM	D	JUL MM	D	AUG MM	D	SEP MM	D	OCT MM	D	NOV MM	D	DEC MM	D	J/Y 1973 MM	D	PER	JUL 72-JUN 73 MM	D	PER
28/150	46,0	3	13,5	3	24,0	5	25,5	8	25,5	3	67,0	6	53,0	4	424,5	54	83	358,5	47	71
28/208	32,0	2	44,5	5	49,0	8	29,5	5	38,5	3	80,0	8	51,8	8	618,6	65	-	524,6	65	-
28/335	7,0	1	20,5	4	13,7	4	20,0	5	10,4	2	19,0	5	30,0	5	186,9	43	77	156,3	35	65
28/335B	8,0	1	21,5	5	16,5	4	24,5	6	10,4	3	18,5	3	27,5	5	186,1	42	74	155,5	34	62
28/407	13,0	1	20,5	3	5,0	2	19,0	3	21,5	1	9,0	1	21,0	4	179,5	27	73	138,5	22	58
28/415	51,2	3	25,0	4	52,5	8	55,2	8	27,0	3	106,0	9	49,0	5	731,6	72	68	704,2	70	66
28/428	5,4	1	19,5	5	15,0	3	26,4	8	9,1	4	14,1	5	22,8	5	170,4	53	-	142,3	47	-
28/936	46,0	3	23,0	5	32,5	6	40,4	6	6,5	2	74,0	9	34,2	4	460,4	53	71	432,8	48	67
28/655	57,0	4	33,5	5	55,0	7	58,5	6	26,0	3	85,5	6	108,2	7	734,8	63	-	677,5	68	-
28/748	52,1	6	42,7	7	43,2	10	41,6	9	23,6	8	60,1	13	53,0	12	570,4	105	74	556,8	106	72
28/771	14,5	1	30,5	3	25,0	6	31,5	4	12,0	1	68,5	5	31,0	5	357,0	46	78	278,5	35	61
28/775	53,3	4	32,4	5	46,5	7	57,5	6	19,0	3	72,5	6	87,5	7	660,1	65	-	640,4	67	-
28/838	60,3	4	35,0	8	50,8	11	47,0	9	31,5	7	69,3	11	59,0	10	643,2	92	74	636,2	88	73
28/842	0,0	0	28,0	3	11,1	3	31,5	5	27,3	3	23,5	3	8,2	1	239,0	33	96	208,1	27	83
29/ 58	40,5	4	54,5	4	51,5	8	48,0	9	35,0	7	57,2	11	53,9	12	650,1	77	76	613,0	-	71
29/291	22,1	4	22,8	6	37,5	10	43,3	8	20,8	6	53,2	11	43,5	6	420,2	83	68	394,1	84	64
29/294	30,0	3	29,3	6	35,5	6	43,0	7	36,0	5	72,0	9	37,0	5	551,3	78	64	549,6	98	64
29/297	35,5	2	38,3	6	61,0	8	42,5	6	34,5	5	79,0	7	31,0	4	628,8	76	78	657,2	94	82
29/416	37,5	2	34,5	6	58,0	8	38,5	6	32,0	4	74,0	7	27,0	4	611,0	75	-	661,7	94	-
29/450	73,2	6	31,7	7	41,0	7	25,4	7	24,8	4	30,2	10	48,4	9	473,8	84	-	488,9	100	-
29/542	10,0	2	30,0	8	17,7	5	13,7	5	25,0	3	32,0	3	6,4	4	223,3	45	93	180,5	26	75
29/624	30,5	3	28,2	5	33,0	7	44,5	7	29,0	5	63,4	11	51,5	6	536,4	69	64	529,9	65	64
29/684	13,5	1	51,4	7	45,0	6	59,5	8	56,5	9	103,0	12	68,5	10	745,6	86	73	705,3	76	69
29/692	8,0	2	21,1	5	11,3	3	7,0	4	20,0	3	6,7	3	0,0	0	171,4	31	101	160,5	19	95
29/805	30,5	2	32,2	6	35,5	8	59,5	9	32,4	7	81,8	8	45,2	6	577,1	80	70	554,0	-	67
29/863	35,0	3	38,0	4	57,9	8	82,4	9	56,8	5	170,6	13	39,9	9	883,0	83	83	814,0	91	77
30/ 88	45,9	5	31,2	6	53,7	8	83,5	10	43,9	8	103,9	9	76,8	12	725,3	102	78	714,3	95	77
30/ 90	44,0	5	54,2	7	40,9	8	79,8	9	61,3	11	107,0	10	55,3	10	709,0	99	74	616,3	88	82
30/285	32,1	3	46,6	8	72,4	9	115,9	10	62,4	6	152,0	13	79,5	5	999,1	100	87	930,3	105	81
30/289	9,0	1	7,0	3	29,5	6	32,5	6	35,5	2	53,5	3	28,7	-	324,5	-	72	208,3	24	46
30/297	41,6	6	43,7	10	64,5	11	99,1	11	82,8	10	113,7	15	78,4	11	880,3	126	72	824,6	111	67
30/323	21,7	3	31,0	6	45,3	8	67,9	6	45,1	6	112,0	10	45,1	5	643,4	74	81	563,7	71	71
30/446	47,0	5	31,3	5	47,0	7	85,5	7	54,5	7	97,5	8	44,5	4	752,6	70	91	724,8	76	87
30/493	15,9	4	43,2	8	32,5	6	53,3	9	33,1	7	86,7	11	45,5	8	478,1	76	119	343,7	64	85
30/524	13,0	1	39,0	7	36,5	8	56,0	6	33,0	3	94,5	7	45,5	4	502,5	57	106	331,5	38	70
30/584	0,0	0	37,0	6	26,0	4	39,0	4	28,0	3	87,5	7	38,0	4	431,0	49	-	311,5	34	-
30/764	1,5	1	27,5	5	12,6	5	31,0	7	26,0	3	59,0	7	55,0	4	318,2	52	79	244,6	42	61
30/775	53,0	4	28,0	7	54,4	8	64,8	8	49,9	8	102,1	11	41,3	8	733,1	95	88	694,9	106	84
31/197	8,1	4	20,3	9	27,9	5	57,6	10	30,8	5	99,8	10	37,1	7	491,4	90	-	430,9	65	-
31/237	51,7	3	33,4	5	47,2	8	97,5	8	46,6	6	145,8	10	42,5	7	830,9	83	83	764,4	88	76
31/438	4,0	1	12,0	1	32,5	2	49,5	3	18,0	2	99,0	7	28,0	2	397,6	25	72	270,6	21	49
31/507	46,5	3	48,5	4	65,8	7	86,0	8	47,7	-	114,5	7	0,0	0	740,7	61	66	739,5	77	66
31/619	7,0	1	13,0	4	31,5	5	33,0	3	27,0	3	53,0	3	19,5	3	358,6	41	79	303,8	32	67
31/688	13,4	2	66,1	7	81,3	7	81,4	6	65,9	9	119,2	7	61,5	7	917,9	80	82	843,9	91	76
31/777	39,5	2	43,0	4	75,5	6	89,5	5	70,5	6	131,0	6	43,5	3	892,8	57	-	819,2	74	-
31/782	0,0	0	13,2	2	29,0	2	5,0	1	49,5	3	65,8	5	27,5	4	262,0	21	-	112,7	10	-
31/810	46,8	4	47,5	6	76,2	7	83,8	7	81,5	9	120,4	11	48,8	5	894,7	86	-	818,2	89	-
32/209	25,0	2	65,1	6	72,0	9	83,5	7	77,5	7	160,8	9	57,0	4	1007,9	77	87	659,5	74	74
32/275	1,6	2	19,7	4	22,4	5	1,8	2	26,5	3	48,3	8	28,6	5	383,8	56	129	284,6	46	96
32/408	15,5	2	8,2	6	25,9	10	19,9	8	42,6	9	65,5	13	14,5	3	400,6	84	97	355,0	63	53
32/503	0,0	0	19,5	4	31,7	9	35,5	5	39,2	8	25,0	3	37,0	3	379,4	49	57	355,0	38	53
33/283	14,0	2	14,0	2	0,0	0	22,8	3	30,5	3	74,5	4	9,5	4	362,8	33	93	292,5	27	75
33/583	4,9	1	29,4	5	45,5	9	32,3	6	41,5	7	104,8	10	30,9	6	531,6	76	-	374,0	62	-
33/702	44,5	-	18,0	-	70,0	-	57,5	-	38,5	-	81,0	-	41,5	-	771,5	-	117	647,0	-	98
33/774	7,5	1	14,5	3	15,5	4	43,0	4	37,0	4	44,2	10	7,0	3	364,7	51	85	305,0	40	71
33/856	28,5	-	6,5	-	49,5	-	35,5	-	30,0	-	91,0	-	32,5	-	678,6	-	106	602,6	-	94
33/871	3,3	1	19,3	3	26,6	4	17,6	4	30,1	3	44,4	7	26,2	4	357,4	54	104	283,5	45	83
34/ 47	18,0	2	11,7	2	68,0	8	76,5	6	39,0	5	112,7	11	31,5	5	700,3	72	75	574,2	-	62
34/ 52	13,0	1	14,0	2	19,0	2	58,5	4	24,0	4	30,0	5	8,5	3	372,6	42	74	335,2	42	66
34/ 78	13,0	-	12,0	-	68,0	-	69,5	-	61,5	-	171,5	-	49,0	-	812,0	-	83	596,5	-	61
34/ 80	15,0	-	10,0	-	48,0	-	70,0	-	33,0	-	91,5	-	36,5	-	619,5	-	107	532,0	-	92
34/121	2,0	1	21,2	4	14,6	4	4,5	3	11,9	2	15,3	3	17,3	5	290,9	44	103	210,4	34	86
34/138	5,5	1	20,3	7	59,0	7	51,0	5	56,5	6	124,3	11	35,6	5	635,7	80	84	469,5	72	62
34/231	12,0	1	7,4	1	47,0	4	48,5	4	42,3	5	112,5	10	29,0	5	554,9	58	73	460,2	58	61
34/319	15,5	-	14,5	-	62,9	-	52,2	-	70,0	-	174,7	-	21,3	-	736,5	-	95	562,5	-	73
34/381	12,6	3	15,8	5	58,4	10	49,7	7	64,2	9	165,5	14	21,6	7	720,5	102	88	563,7	95	69
34/405	8,0	-	13,0	-	31,5	-	21,0	-	54,5	-	93,0	-	36,0	-	414,5	-	58	239,5	-	33
34/523	0,0	-	17,0	-	42,5	-	19,0	-	54,0	-	94,8	-	43,0	-	416,8	-	77	235,0	-	43
34/581	0,0	-	15,0	-	46,0	-	23,0	-	59,0	-	94,5	-	42,0	-	511,4	-	70	339,4	-	46
34/659	12,0	2	24,0	3	70,0	6	38,0	4	49,0	4	90,5	9	29,0	4	568,9	51	-	626,0	90	-
34/762	0,0	0	10,3	3	41,0	6	16,0	3	35,0	7	68,5	9	31,5	5	384,0	56	81	279,3	38	59
34/767	1,3	2	4,1	4	19,8	6	9,9	4	20,0	6	72,8	12	35,3	7	372,8	79	-	293,9	74	-
34/828	0,0	0	2,0	1	17,5	2	18,5	3	21,5	4	70,5	8	23,0	3	290,4	39	-	214,3	35	-
35/ 60	3,5	1	38,6	7	44,8	7	50,4	11	49,9	6	85,8	8	23,0	5	566,5	80	73	559,7	95	72
35/179	4,1	3	28,7	8	57,0	8	40,2	10	52,5	9	85,1	14	17,2	8	506,9	108	83	465,7	111	76
35/271	3,0	1	5,0	1	44,0	6	13,5	3	43,5	3	48,0	5	77,0	6	399,3	55	106	252,5	50	67
35/299	3,0	2	22,7	7	50,7	4	31,7	5	31,0	6	49,5	5	19,5	3	403,0	57	75	404,9	56	75
35/334	3,9	2	5,2	4	41,1	6	19,0	5	36,9	5	57,0	9	51,0	7	361,1	77	-	247,4	80	-
35/605	0,0	0	7,0	3	62,0	6	34,7	5	45,6	5	70,3	13	71,8	7	483,4	68	123	285,2	44	73
35/639	3,0	1	0,3	1	66,0	4	28,5	2	50,0	6	73,3	10	67,5	7	459,4	57	-	294,1	52	-
35/643	2,0	1	2,5	1	53,7	6	34,8	4	34,1	3	61,4	7	43,5	4	369,9	46	-	223,1	38	-
36/397	1,0	1	7,0	1	60,0	6	46,5	5	39,0	4	121,4	10	58,5	5	642,9	55	-	459,3	56	-
36/530	0,0	0	8,3	5	46,0	6	36,5	6	39,0	4	46,5	10	39,5	7	490,8	66	103	493,0	66	104
36/605	3,1	3	0,7	1	61,7	5	32,5	6	30,1	5	82,6	8	99,9	7	519,4	62	91	338,3	49	59
36/642	8,0	1	17,5	4	79,5	6	71,2	2	60,0	6	94,0	8	55,0	6	699,7	51	75	567,8	40	61

TABEL IXA

R E Ë N V A L 1 9 7 3
R.S.A. - LESOTHO - SWAZILAND

TOTALE REËNVAL IN MILLIMETERS , AANTAL DAE MET REËN (D)
EN JAARPERSENTASIES VAN LANGTERMYN GEMIDDELDES

NR/NO	STASIE/STATION	Ø S	Ø E	H M	JAN MM	D	FEB MM	D	MAR MM	D	APR MM	D	MAY MM	D
36/729	ALEXANDRIA - POL	3339	2625	204	5,6	5	47,1	9	76,5	4	48,0	8	45,8	9
37/282	BOESMANSRIVIERMOND	3342	2640	76	7,0	7	34,5	9	49,6	6	25,7	5	57,5	11
37/541	BATHURST - AGR	3331	2649	259	16,5	8	48,6	13	59,7	4	58,1	8	31,9	9
37/696	PORT ALFRED	3336	2654	61	13,7	5	39,8	9	54,9	5	68,4	7	51,6	6
38/152	GREAT FISH POINT - VRT	3332	2706	73	4,2	6	31,2	10	55,6	8	36,0	8	31,9	9
40/ 35	LANGEBAAN - POL	3305	1802	5	0,0	0	4,0	1	16,5	4	2,3	2	20,0	5
40/146	DASSEN ISLAND - VRT	3326	1805	5	0,0	0	3,7	2	8,6	2	4,6	3	27,3	8
40/604	HOPEFIELD - POL	3304	1821	30	0,0	0	0,0	0	27,0	3	0,0	0	27,9	7
40/653	THE TOWERS	3323	1822	229	0,0	0	4,0	2	35,1	4	4,5	1	27,0	6
40/682	DARLING - POL	3322	1823	152	0,5	1	0,0	0	45,5	3	0,0	0	36,5	8
40/875	VLAKVLEI	3305	1830	46	0,0	0	0,0	0	27,5	4	0,0	0	33,0	6
41/ 60	BURGHERSPOST	3330	1832	183	0,0	0	2,5	1	40,4	4	5,0	1	38,9	7
41/279	MOORREESBURG - POL	3309	1840	152	0,0	0	2,0	1	33,0	3	1,3	1	34,4	6
41/301	KORINGBERG	3301	1841	150	0,0	0	1,6	1	45,6	5	2,5	1	39,8	9
41/347	LANGGEWENS - AGR	3317	1842	91	0,0	0	1,7	1	32,3	4	4,5	1	36,4	8
41/417	MALMESBURY - TNK	3327	1844	140	0,0	0	0,0	0	42,5	3	4,2	1	31,5	5
41/681	RIEBEEK - WES - POL	3321	1853	168	0,0	0	0,0	0	48,0	2	4,0	1	63,0	6
41/713	RIEBEEK - KASTEEL - MUN	3323	1854	122	0,0	0	5,5	1	97,5	3	0,0	0	44,5	5
41/836	RONDEHEUWEL	3326	1858	73	0,0	0	0,0	0	35,1	2	5,1	1	34,0	6
41/871	PORTERVILLE - MUN	3301	1900	137	0,0	0	0,9	1	50,4	7	4,9	1	46,4	10
42/ 11	SARON - COL	3311	1901	120	0,0	0	0,0	0	36,2	2	4,5	1	47,0	6
42/198	TULBAGH	3318	1907	150	0,0	0	15,0	1	23,0	3	0,0	0	28,0	5
42/201	WATERFALL - BOS	3321	1907	117	0,0	0	0,7	1	38,0	6	3,5	1	49,1	7
42/227	TULBAGH - POL	3317	1908	155	0,0	0	4,5	1	26,5	5	4,5	1	32,5	6
42/233	FONTEINBERG	3323	1909	305	0,5	1	0,5	2	37,5	6	5,5	1	54,8	8
42/256	OBIQUA - TNK	3316	1909	155	0,0	0	3,8	1	14,5	2	4,5	1	25,5	5
42/266	VERREKYKER	3326	1909	305	1,7	1	0,0	0	68,2	5	5,5	1	48,2	8
42/280	RENHOOGTE	3310	1910	760	0,0	0	58,5	1	33,3	2	12,5	1	59,3	7
42/325	KLUITJESKRAAL - BOS	3325	1911	268	0,0	0	0,0	0	28,5	4	5,0	1	45,3	6
42/355	WOLSELEY - POL	3325	1912	262	0,0	0	0,0	0	26,5	4	0,0	0	46,5	4
42/532A	CERES - MUN	3322	1918	456	0,0	0	0,0	0	58,8	4	0,0	0	59,0	6
42/581	BOKVELDSKLOOF	3311	1920	1067	0,0	0	0,0	0	30,0	1	0,0	0	28,5	5
42/588	PRINCE ALFRED HAMLET - POL	3318	1920	496	0,4	1	0,0	0	15,6	4	4,5	1	16,8	6
42/650	WARMBOKVELD-TNK	3320	1922	451	0,0	0	0,0	0	12,5	2	5,4	1	16,0	4
42/669	MOOITGEDACHT	3309	1923	998	0,0	0	0,0	0	9,3	3	0,0	0	14,9	4
42/802	AGTERFONTEIN	3322	1927	536	0,0	0	0,0	0	23,0	4	3,5	1	15,9	7
43/329	DE DOORNS - POL	3329	1941	478	0,0	0	0,0	0	42,5	3	0,4	1	8,1	4
43/516	SPES BONA	3306	1948	604	0,0	0	8,0	2	21,0	2	0,0	0	7,0	1
43/566	MATROOSBERG	3326	1949	967	0,0	0	8,4	1	38,4	5	3,9	3	8,1	8
44/ 50	TOUWSRIVIER - POL	3320	2002	762	0,0	0	5,0	2	36,0	4	3,0	1	8,0	3
44/286	JAN-DE-BOERS	3316	2010	847	0,0	0	5,5	1	18,1	4	10,0	2	2,0	1
45/134	MATJIESFONTEIN - SAR	3314	2035	904	0,0	0	28,0	3	32,0	3	3,0	1	3,0	2
45/184	SWARS-IN-DIE-WEG	3304	2037	914	0,0	0	9,0	2	25,0	1	11,0	2	4,0	1
45/224	WHITE HILL - SAR	3314	2038	843	0,0	0	25,5	3	30,8	3	5,1	2	1,3	1
45/611	LAINGSBURG-MUN	3311	2051	659	0,0	0	23,1	3	29,0	2	0,3	1	0,0	0
45/848	FABERSKRAAL	3308	2059	790	0,0	0	55,5	2	12,6	2	27,3	4	0,0	0
45/857	FLORISKRAALDAM	3317	2059	610	0,0	0	24,5	2	19,5	4	1,5	1	3,0	1
46/ 58	BUFFELSVLEI	3328	2102	381	0,8	1	12,3	2	25,8	3	6,0	2	2,8	1
46/352	STELLADALE	3322	2112	914	0,0	0	10,0	1	23,4	3	0,0	0	0,0	0
46/457	KOUP - SAR	3307	2116	733	0,0	0	20,5	2	47,5	4	17,0	5	0,0	0
46/471	RIETVLEI	3321	2116	853	0,0	0	15,0	1	33,7	4	0,0	0	12,5	1
46/479	LADISMITH - TNK	3329	2116	533	5,9	2	20,8	3	31,2	3	30,2	5	18,0	4
46/809	ZOAR - COL	3329	2127	515	0,0	0	9,5	3	26,5	4	21,0	4	12,0	3
46/898	OPSOEK - POS	3328	2130	518	0,0	0	9,0	2	17,5	3	34,5	4	27,5	4
47/205	MATJESVLEI GAMKA - BO	3329	2137	610	0,0	0	12,0	2	22,0	3	-	-	-	-
47/436	WELTEVREDEN	3316	2145	511	0,0	0	36,7	2	34,5	4	22,2	4	0,0	0
47/716	KRUISRIVIER	3326	2154	579	14,5	2	30,5	4	49,0	8	37,0	3	14,0	3
47/765	DAMASKUS	3315	2156	910	0,0	0	29,2	2	39,5	3	9,4	3	0,0	0
47/801	KLIPHUISVLEI - BOS	3321	2157	1370	13,5	-	13,5	-	105,5	-	50,5	-	11,0	-
48/ 43	PRINCE ALBERT - TNK	3313	2202	686	0,0	0	19,0	2	53,0	4	9,0	2	0,0	0
48/ 51	DEWETSVLEI - BOS	3321	2202	1525	26,0	-	16,6	-	74,0	-	87,0	-	15,6	-
48/ 79	SWARTBERG - BOS	3319	2203	1600	120,0	-	55,5	-	131,0	-	143,0	-	37,5	-
48/ 83	MATJIESRIVIER - SKL	3323	2203	732	10,8	4	16,4	3	75,3	7	35,3	4	17,2	5
48/142	ALBERTBERG-BOS	3322	2205	1067	77,5	-	52,5	-	99,0	-	100,5	-	25,0	-
48/275	ZACHARIASFONTEIN	3305	2210	815	0,0	0	23,6	3	68,0	3	24,6	4	2,5	1
48/383	KANGOGROTTE	3323	2213	640	6,7	1	(65,0)	(1)	(39,0)	(2)	(27,2)	(3)	8,7	4
48/564	MELVILLE DAM	3324	2219	762	10,0	1	36,2	5	59,8	7	32,7	6	25,0	3
48/624	AUST-EN-VREDE	3324	2221	762	7,5	2	25,5	4	57,0	6	40,5	7	32,3	5
49/ 50	KLAARSTROOM - POL	3320	2232	732	0,0	0	4,0	3	52,3	5	23,5	5	4,0	2
49/ 60	DE RUST - POL	3330	2232	533	1,5	1	38,0	4	44,5	5	18,0	3	36,5	4
49/372	RONDAWEL	3312	2243	853	0,0	0	13,8	3	43,3	4	16,5	3	0,0	0
50/ 58	BARANDAS - SAR	3328	2302	585	0,0	0	7,9	3	73,5	6	36,0	7	5,9	2
50/205	BARNARDSDAL	3325	2307	686	0,0	0	14,2	5	62,2	4	33,6	6	9,2	2
50/230	VONDELING - SAR	3320	2308	680	0,0	0	18,7	5	90,5	4	32,0	3	7,0	2
50/327	RONDEKOP	3327	2311	762	0,0	0	16,8	3	40,0	3	19,0	4	46,9	8
50/745	SCHILPADBEEN	3325	2325	1067	0,0	0	41,5	1	158,5	6	4,5	1	61,5	5
50/887	WILLOWMORE - MUN	3317	2330	840	0,0	0	32,0	7	64,2	6	47,7	8	10,5	6
51/ 5	WINDHEUWEL	3305	2331	838	0,0	0	24,0	3	77,0	5	38,5	6	4,5	2
51/285	LOMAR	3315	2340	732	0,0	0	47,0	3	70,5	5	56,5	6	16,4	3
51/430	MOOREDALE	3310	2345	686	0,0	0	18,1	5	71,8	7	70,7	8	2,5	2
51/580	FULLARTON	3310	2350	614	0,0	0	29,8	5	67,5	6	42,0	10	4,2	3
52/270	KOEIFONTEIN	3330	2409	732	0,0	0	73,0	7	71,0	7	85,0	6	4,0	1
52/571	KLIPPLAAT - SAR	3301	2420	619	1,0	1	59,0	4	62,0	5	39,0	5	12,5	4
52/590	STEYTLERVILLE - MAG	3320	2420	419	0,9	1	34,9	5	67,3	6	50,0	4	17,5	4
52/765	KRANSKOP	3315	2426	610	3,3	1	82,5	3	62,1	5	94,6	7	19,2	2

RAINFALL 1973
R.S.A. - LESOTHO - SWAZILAND

TOTAL RAINFALL IN MILLIMETERS , NUMBER OF DAYS WITH RAIN (D)
AND YEAR-PERCENTAGES OF LONG TERM AVERAGES

NR/NO	JUN MM	D	JUL MM	D	AUG MM	D	SEP MM	D	OCT MM	D	NOV MM	D	DEC MM	D	J/Y 1973 MM	D	PER	JUL 72-JUN 73 MM	D	PER
36/729	1,4	1	6,5	5	46,9	6	39,4	6	28,0	5	84,0	12	49,9	5	478,7	75	74	370,7	64	58
37/282	0,0	0	22,0	5	64,3	6	68,0	4	35,6	6	86,6	13	68,5	8	519,3	80	80	419,5	85	64
37/541	0,9	2	8,5	6	70,1	8	45,2	5	67,5	6	119,8	17	59,0	13	585,8	99	85	443,8	92	64
37/696	0,0	0	8,8	5	84,8	6	53,6	5	46,5	5	85,4	15	31,8	7	539,3	75	81	514,7	72	77
38/152	2,5	1	13,3	5	88,4	7	41,0	6	70,6	7	127,2	15	43,5	12	545,4	94	92	426,5	90	72
40/ 35	5,8	2	43,5	7	25,0	4	11,8	5	6,0	2	2,0	1	24,0	4	160,9	37	64	96,3	28	38
40/146	26,7	4	69,8	11	25,1	4	22,9	7	16,3	6	16,6	3	20,9	3	244,5	53	69	165,6	53	47
40/604	6,8	3	76,0	9	39,9	5	24,5	6	8,0	2	0,5	1	24,8	4	235,4	40	72	163,9	33	50
40/653	17,6	4	103,0	11	41,5	4	44,0	9	22,0	4	22,5	4	30,5	4	351,7	53	74	222,6	45	47
40/682	13,0	4	111,4	10	46,0	4	45,7	9	23,7	6	16,6	4	30,5	4	369,4	51	73	224,8	42	44
40/875	2,2	2	60,0	9	41,0	6	27,5	7	6,5	5	8,5	1	13,0	4	219,2	44	-	156,2	34	-
41/ 60	13,5	3	123,7	8	54,2	5	60,5	9	23,4	4	13,7	4	16,2	4	392,0	50	69	272,3	46	48
41/279	12,0	4	65,2	9	40,5	4	31,0	5	10,7	5	7,2	2	30,5	3	267,8	43	-	234,2	38	-
41/301	8,6	4	65,4	11	39,6	7	36,0	7	13,5	5	15,5	4	12,3	5	280,4	59	-	189,6	44	-
41/347	12,6	4	89,8	10	66,0	6	43,2	8	14,3	4	14,0	3	16,2	4	333,0	51	86	222,0	46	58
41/417	7,0	2	159,0	8	40,5	4	53,5	8	17,5	3	34,0	2	33,0	3	422,7	39	93	233,7	30	52
41/681	26,0	4	120,5	8	81,0	4	79,0	8	12,3	4	0,0	0	14,5	3	448,3	40	-	352,0	32	-
41/713	19,0	2	163,0	7	112,0	4	88,5	4	8,8	2	0,0	0	37,0	2	575,8	30	82	420,0	36	59
41/836	8,7	1	150,0	8	51,3	4	48,9	7	13,8	4	7,3	1	37,8	2	392,0	36	81	214,2	28	44
41/871	16,7	3	144,5	10	68,1	8	58,2	12	20,2	8	13,9	4	20,8	5	445,0	69	104	310,7	53	72
42/ 11	14,9	3	138,3	8	62,0	4	65,0	7	17,0	2	0,0	0	23,8	2	408,7	35	-	282,2	32	-
42/198	9,5	1	119,5	9	85,0	5	65,5	6	24,0	4	9,0	2	30,5	2	409,0	38	-	244,7	31	-
42/201	15,6	3	206,7	10	95,6	5	98,1	8	34,3	6	17,9	4	42,4	4	603,9	55	-	347,3	42	-
42/227	11,0	1	127,5	8	48,5	3	50,4	8	32,3	4	8,5	2	36,6	3	382,8	42	80	245,7	32	51
42/233	26,0	4	239,0	11	138,5	6	102,1	11	49,4	7	15,5	4	44,0	4	713,3	65	-	422,8	55	-
42/256	10,0	1	119,5	7	61,0	4	36,0	3	23,5	3	11,0	2	26,5	1	335,8	30	-	203,8	23	-
42/266	22,8	5	316,0	12	109,8	6	123,2	11	56,2	7	13,0	2	46,9	4	811,5	62	-	-	-	-
42/280	25,6	2	369,8	9	114,4	4	52,2	3	45,4	4	0,0	0	60,5	3	831,5	36	-	525,2	31	-
42/325	17,5	2	180,0	9	99,5	5	77,0	6	30,5	3	6,0	1	31,5	4	520,8	41	80	322,0	34	50
42/355	14,5	3	163,5	10	96,0	4	69,0	6	27,5	3	0,0	0	32,5	2	476,0	38	77	-	-	-
42/5324	31,0	5	323,8	8	154,0	4	171,7	7	74,0	4	16,9	2	26,7	4	915,9	44	83	585,7	35	53
42/581	26,0	2	171,3	7	118,5	5	58,5	5	29,0	2	8,0	1	19,0	2	488,8	30	74	337,1	21	51
42/588	14,2	2	161,0	9	61,9	4	59,5	8	23,7	3	7,3	2	14,0	2	378,9	42	-	218,1	33	-
42/650	13,0	3	160,0	8	65,8	4	68,2	7	18,0	1	6,5	1	16,0	2	381,4	33	-	252,1	23	-
42/669	9,9	2	117,5	7	77,5	4	35,0	5	15,0	2	6,0	1	18,0	3	303,1	31	-	159,8	28	-
42/802	8,3	4	103,7	9	42,2	5	36,2	7	8,6	3	5,0	1	13,0	3	259,4	44	66	216,3	42	55
43/329	11,0	1	138,5	7	31,6	5	19,4	5	6,5	2	6,0	1	8,5	1	274,5	30	101	115,2	17	42
43/516	6,0	1	27,0	5	14,0	2	0,0	0	14,0	1	0,0	0	3,0	1	102,0	15	88	84,1	12	73
43/566	12,8	2	63,9	9	26,0	5	7,5	8	12,0	4	11,0	5	30,2	6	222,2	56	91	147,0	41	60
44/ 50	17,0	1	104,5	8	16,5	3	4,0	1	7,0	2	9,5	2	19,5	4	230,0	31	105	114,5	19	52
44/286	12,0	1	85,2	8	16,5	3	4,5	2	7,9	3	6,5	2	5,0	3	173,2	30	-	110,1	25	-
45/134	11,0	1	34,0	5	19,0	4	2,0	1	16,0	2	0,0	0	14,5	3	162,5	25	100	128,5	16	79
45/184	16,0	1	18,5	6	25,5	3	0,0	0	25,0	1	2,0	1	11,5	1	147,5	19	88	85,5	12	51
45/224	9,5	1	21,4	6	8,6	3	3,0	3	3,0	1	0,3	1	14,5	3	123,0	27	96	125,4	20	98
45/611	7,5	1	9,4	2	9,0	2	2,5	1	22,0	1	19,5	1	11,0	2	129,3	16	118	71,9	11	85
45/848	8,2	1	5,8	1	8,0	1	8,5	1	4,1	1	18,0	1	16,5	3	164,5	17	-	113,0	12	-
45/857	10,5	1	9,5	3	3,0	1	6,5	2	19,0	2	10,5	1	18,5	2	126,0	20	-	101,9	19	-
46/ 58	9,1	2	7,5	2	6,0	2	10,0	2	18,0	2	13,8	1	7,5	1	119,6	21	70	100,7	21	59
46/352	21,0	1	27,5	1	0,0	0	6,5	1	55,0	2	17,5	1	8,0	1	168,9	11	-	130,1	11	-
46/457	8,0	1	13,0	1	0,0	0	0,0	0	22,0	2	-	-	-	-	-	-	-	107,5	14	94
46/471	12,0	1	43,0	6	10,5	2	7,5	1	32,5	2	1,2	1	1,0	2	168,9	21	89	159,5	14	84
46/479	16,0	1	25,5	4	15,5	3	23,0	3	7,5	2	42,0	4	10,0	3	245,6	37	74	219,1	31	66
46/809	7,5	1	18,0	4	23,5	4	21,5	3	31,0	3	20,0	3	2,9	2	193,4	34	-	135,5	26	-
46/898	13,0	1	15,0	2	46,0	3	20,5	3	26,0	1	24,5	1	8,0	3	241,5	27	103	183,5	26	78
47/205	18,0	1	21,0	-	13,0	3	19,0	3	17,0	1	7,0	2	-	-	-	-	-	-	-	-
47/436	10,0	1	28,2	3	0,0	0	0,0	0	9,0	2	7,5	1	13,9	3	162,0	20	109	116,1	16	78
47/716	38,5	2	38,0	6	33,0	4	35,0	4	33,5	1	19,0	3	10,0	4	352,0	43	85	335,9	37	81
47/765	8,0	1	30,2	5	0,0	0	0,0	0	7,4	2	3,7	1	7,5	2	134,9	19	-	118,8	16	-
47/801	55,0	-	39,5	-	17,0	-	27,0	-	18,0	-	12,0	-	20,0	-	382,5	-	-	431,0	-	-
48/ 43	6,0	1	24,5	4	0,0	0	0,0	0	7,0	2	7,0	1	10,5	3	136,0	19	75	141,5	19	78
48/ 51	69,0	-	15,0	-	8,5	-	50,5	-	0,0	-	18,0	-	6,5	-	386,7	-	-	391,0	-	-
48/ 79	78,0	-	35,0	-	22,0	-	110,0	-	26,0	-	53,0	-	37,5	-	848,5	-	-	942,2)	-	-
48/ 83	39,0	1	48,8	4	18,2	3	40,9	5	44,6	3	11,5	4	7,7	4	365,7	47	85	292,7	45	68
48/142	91,5	-	43,0	-	29,0	-	99,5	-	23,0	-	40,0	-	20,0	-	700,5	-	-	775,5	-	-
48/275	10,0	1	13,8	1	0,0	0	0,0	0	32,5	2	0,8	1	23,8	2	199,6	18	134	166,4	20	112
48/383	32,0	1	4,0	2	48,0	6	114,5	8	14,4	4	7,2	3	12,2	6	(378,9)	(41)	-	(310,6)	(37)	-
48/564	25,5	1	52,3	4	50,3	4	55,0	3	8,5	2	34,0	3	16,3	3	405,6	42	-	343,9	40	-
48/624	24,0	1	53,5	4	33,0	5	78,5	9	14,6	6	40,5	6	17,5	4	424,4	59	73	347,4	53	60
49/ 50	10,0	1	24,5	5	-	-	0,0	0	25,0	2	0,0	0	8,5	1	-	-	-	111,3	18	63
49/ 60	8,5	1	39,0	5	18,5	3	32,0	3	28,5	3	22,0	3	12,5	3	299,5	38	92	238,7	33	73
49/372	6,3	2	19,3	5	0,0	0	7,5	1	18,3	3	6,3	1	6,0	1	137,3	23	110	94,8	17	76
50/ 58	11,0	1	12,0	3	15,5	2	3,5	1	47,0	3	0,0	0	0,0	0	212,3	28	102	164,6	25	79
50/205	6,7	1	16,5	5	11,3	5	14,7	2	21,7	3	2,0	1	0,0	0	192,1	34	79	159,5	24	66
50/230	3,5	1	17,0	4	3,4	2	1,0	1	15,0	3	9,0	1	8,4	3	205,5	29	130	170,7	19	108
50/327	7,0	2	22,7	5	8,3	2	21,5	3	21,4	2	6,3	3	0,0	0	209,9	35	-	180,8	27	-
50/745	10,0	1	39,5	3	0,0	0	0,0	0	46,5	4	10,0	1	14,0	2	386,0	24	155	380,5	21	153
50/887	5,1	3	24,5	9	11,3	4	3,3	4	29,1	4	5,2	4	10,3	5	243,2	60	103	185,9	46	78
51/ 5	0,0	0	28,5	5	16,0	3	0,0	0	24,5	2	7,0	2	0,0	0	220,0	28	129	154,5	17	90
51/285	5,0	1	27,0	4	19,3	3	4,5	1	23,4	3	18,7	3	4,8	2	293,1	34	140	197,6	21	95
51/430	6,0	2	63,2	6	31,2	4	6,0	2	34,6	4	25,0	3	2,5	1	331,6	44	138	182,2	33	76
51/580	8,0	3	39,6	7	36,5	5	4,0	1	29,1	4	42,1	2	8,8	4	311,6	50	170	164,0	30	90
52/270	2,5	1	28,0	3	17,5	2	2,0	1	20,0	2	3,5	2	26,5	3	333,0	35	139	269,5	26	113
52/571	2,0	1	12,5	2	15,0	2	0,0	0	17,0	3	0,0	0	45,5	4	265,5	31	113	195,7	23	83
52/590	4,2	1	6,7	2	24,0	2	4,0	1	25,0	3	7,5	2	96,9	4	338,5	35	145	226,1	28	97
52/765	0,0	0	0,0	0	15,3	1	6,0	1	29,4	2	14,7	2	72,5	3	399,6	27	220	309,1	24	170

TABEL IXA

REËNVAL 1973
R.S.A. - LESOTHO - SWAZILAND

TOTALE REËNVAL IN MILLIMETERS , AANTAL DAE MET REËN (D)
EN JAARPERSENTASIES VAN LANGTERMYN GEMIDDELDES

NR/NO	STASIE/STATION	B S	L E	H M	JAN MM	D	FEB MM	D	MAR MM	D	APR MM	D	MAY MM	D
52/886	WAAIPOORT	33°16′	24°30′	579	0,0	0	77,5	6	60,0	8	99,0	7	3,0	1
53/ 55	SCHUINSPAD	3325	2432	457	0,0	0	73,0	5	55,5	6	61,0	9	6,5	2
53/432	EENSTROOM	3312	2445	572	0,5	1	76,8	6	50,2	7	83,2	7	1,1	1
53/588	WOLWEFONTEIN - POL	3318	2450	579	0,0	0	78,0	6	55,7	5	95,6	8	3,8	3
54/253	MENTZDAM	3313	2509	303	0,0	0	42,8	6	62,2	4	79,5	7	2,5	2
54/293	GLENCONNER - POL	3323	2510	214	1,6	2	58,5	7	56,0	5	62,5	7	5,9	3
54/755	KEEVYSPOS - POL	3305	2526	380	1,1	2	42,0	4	67,5	4	80,5	4	98,0	2
54/805	HILLSIDE	3325	2527	101	4,1	6	54,1	9	46,6	10	39,1	11	10,3	10
55/ 83	ENON - COL	3323	2533	135	30,0	4	53,3	7	78,5	5	62,8	5	12,5	3
55/108	SONDAGSRIVIER - BOS	3318	2534	716	45,0	-	75,0	-	110,0	-	69,0	-	22,0	-
55/410	ZUURBERG - BOS	3320	2544	594	37,5	5	101,8	7	121,5	6	71,5	7	35,0	5
55/447	ADDO OLIFANTPARK	3327	2545	152	0,0	0	50,0	8	92,0	4	17,0	2	37,0	4
55/500	FERNIEBRAE - BOS	3320	2547	686	27,5	-	84,0	-	94,5	-	78,5	-	25,0	-
55/655	TEMBANI	3325	2552	152	0,0	0	54,0	2	90,5	4	40,5	4	39,5	4
56/ 65	STEENBOKHOEK	3305	2603	451	0,7	1	73,3	6	40,3	5	28,5	4	29,0	3
56/139	ALICEDALE	3319	2605	276	6,0	2	70,2	7	71,2	6	53,0	6	38,3	5
56/312	RIEBEEK - OOS	3312	2611	685	8,7	2	98,5	7	57,7	4	55,3	6	47,3	7
56/532	CARLSRUST	3322	2618	640	(9,3)	-	116,5	16	88,7	9	48,8	7	20,0	9
56/597	CLIFTON	3327	2620	389	21,3	7	67,4	9	74,3	6	64,0	8	34,1	7
56/709	FIR GLEN	3319	2624	610	19,0	3	147,4	18	44,0	8	67,5	8	35,5	7
56/737	SLAAIKRAAL	3317	2625	594	25,7	5	87,8	11	23,5	6	54,1	6	28,1	5
56/862	HOWIESONS POORT	3322	2629	530	20,2	6	85,7	15	29,7	7	49,2	7	24,9	5
57/ 48A	GRAHAMSTOWN - TNK	3318	2632	539	23,8	7	75,7	15	57,6	7	72,1	8	14,1	7
57/ 48B	GRAHAMSTOWN - MUN	3318	2632	539	32,0	6	80,4	11	68,9	5	73,7	6	15,7	-
57/188	FORT BROWN - POL	3308	2637	305	32,5	2	60,0	3	45,0	3	29,0	2	15,5	1
57/580	COMMITTEES - POL	3310	2650	150	3,5	1	80,7	9	40,5	5	54,5	5	5,6	3
57/737	FRASERS CAMP	3317	2655	575	20,2	5	61,3	7	61,8	6	67,3	7	8,1	3
58/ 24	KAFFIRDRIFT - POL	3324	2701	150	6,0	3	39,5	6	55,5	4	36,0	3	23,5	3
58/142	PEDDIE - MAG	3312	2707	305	1,1	1	76,1	9	52,1	6	55,8	2	18,3	-
58/460	JAMESDALE	3310	2716	274	21,5	3	65,0	5	95,5	5	77,0	2	15,0	2
58/644	BELL - POL	3314	2722	150	6,5	1	83,0	5	56,0	3	127,6	2	5,5	1
59/ 43	RELEASED AREAS 33 - NAF	3313	2732	137	11,0	3	70,0	11	113,5	5	65,5	5	14,0	2
59/158	RICHMOND-NO 69	3308	2736	152	14,9	5	110,3	10	65,8	9	66,9	5	2,4	1
59/243	SILVERDALES	3303	2739	232	41,6	5	134,5	8	80,5	7	85,5	4	15,0	2
59/511	EAST LONDON - AGR	3301	2748	185	46,3	16	133,1	18	113,7	15	139,2	9	8,6	6
59/572	EAST LONDON - WK	3302	2756	125	38,8	14	113,4	19	112,4	15	130,3	8	14,1	9
59/722	EAST LONDON - SIGNAL STATION	3302	2755	94	24,5	11	87,2	15	78,6	12	146,7	7	2,7	6
59/722A	EAST LONDON - QUEENS PARK	3302	2755	38	43,0	12	96,1	12	81,2	11	110,5	4	7,3	6
60/620	CAPE COLUMBINE - VRT	3250	1751	60	0,7	1	2,3	2	11,0	3	2,4	1	28,8	7
60/780	SALDANHA - POL	3300	1756	8	0,0	0	4,5	1	15,3	2	2,5	1	25,7	5
60/864	VREDENBURG - POL	3254	1759	120	0,0	0	2,5	1	14,5	4	4,0	1	37,5	7
61/256	LAAIPLEK - POL	3246	1809	9	0,0	0	0,0	0	12,7	3	0,0	0	20,5	6
61/736	DROMMELVLEI	3246	1825	64	0,0	0	0,0	0	42,5	3	2,0	1	34,5	7
62/276	KLIPHOEK	3236	1840	150	0,0	0	0,2	1	49,2	5	0,0	0	32,9	8
62/379	HELDERVUE	3249	1843	820	0,7	1	9,0	1	98,4	5	3,7	1	67,0	9
62/444	PIKETBERG - POL	3254	1845	274	0,0	0	23,5	1	74,5	4	0,0	0	40,2	6
62/671	EENDEKUIL - POL	3243	1853	150	0,0	0	0,0	0	39,5	5	3,5	1	24,2	9
62/767	MIDDELDEURVLEI	3247	1856	152	0,0	0	0,1	1	37,1	4	0,0	0	27,0	7
63/ 5	CITRUSDAL	3235	1901	230	0,0	0	0,0	0	77,0	4	1,0	1	28,5	9
63/452	KROMRIVIER	3232	1916	914	0,0	0	11,0	2	24,2	5	6,5	1	18,8	9
66/ 27	OUMURE	3257	2031	1295	0,0	0	10,0	1	21,0	2	0,0	0	0,0	0
66/304	GUNSFONTEIN	3234	2041	1552	0,0	0	8,0	1	20,5	3	0,0	0	24,0	6
66/582	SKIETFONTEIN	3242	2050	1319	0,0	0	9,0	2	43,5	3	12,5	1	9,0	4
66/661	PORTUGALSRIVIER	3231	2053	1372	0,0	0	5,0	2	21,5	3	0,0	0	3,0	1
67/279	VANWYKSPLAAS	3239	2110	1067	0,0	0	9,4	1	22,1	2	-	-	-	-
67/704	DE LIST	3244	2124	762	0,0	0	56,0	3	17,4	4	14,0	2	0,4	1
68/ 10	MERWEVILLE - POL	3240	2131	732	0,0	0	36,0	2	50,0	4	44,5	3	3,5	1
68/329	PRINCE ALBERT ROAD - SAR	3259	2141	640	0,0	0	21,5	2	52,0	2	17,0	2	0,0	0
68/547	ZEEKOEVLEI	3237	2149	625	0,0	0	17,0	2	58,0	3	19,0	3	0,0	0
68/589	WILGERFONTEIN	3249	2150	619	0,0	0	35,0	3	29,8	5	47,5	4	0,5	1
68/857	LEEU GAMKA - SAR	3247	2159	555	0,0	0	19,5	2	27,5	2	27,0	1	0,0	0
69/370	LAMMERKRAAL - WES	3250	2211	686	0,0	0	13,5	2	49,7	5	28,9	4	3,5	2
69/483	LETJIESBOS - SAR	3233	2217	671	0,0	0	11,7	2	50,5	6	20,1	4	0,5	1
69/559	LAMMERKRAAL	3249	2219	792	0,0	0	13,5	2	40,0	4	41,4	4	4,5	2
69/625	RIETFONTEIN	3255	2221	899	0,0	0	15,5	2	51,0	5	20,0	3	1,0	1
69/674	BAKOVENFONTEIN	3244	2223	808	0,0	0	8,5	3	56,5	3	33,3	3	0,0	0
69/856	PALMIETFONTEIN	3246	2229	1189	0,0	0	22,3	2	69,2	8	34,3	4	0,0	0
70/ 33	CYPHERFONTEIN	3233	2232	860	0,0	0	3,5	1	64,5	5	35,5	4	0,0	0
70/ 93	NOBLESFONTEIN	3233	2234	853	0,0	0	8,7	2	73,0	6	28,8	4	0,5	1
70/525	KLIPSTAWEL	3245	2248	861	0,0	0	17,0	4	65,0	5	41,5	4	4,0	1
70/770	AARDOORNS	3250	2256	838	0,0	0	15,9	3	64,1	4	16,5	4	1,0	1
71/121	VEREKUIL	3231	2305	653	0,0	0	39,3	4	59,2	5	109,2	2	1,6	1
71/264	RIETBRON-MUN	3254	2309	762	0,0	0	17,2	4	75,3	8	28,1	8	25,9	4
73/377	STOCKDALE	3247	2413	853	3,4	2	43,4	5	38,1	6	36,5	3	5,7	1
73/427	WELVERDIEND	3237	2415	670	0,0	0	134,8	5	55,7	9	40,0	7	3,9	2
73/501	OATLANDS	3251	2417	777	0,0	0	57,0	3	61,2	7	44,6	3	0,0	0
73/555	ABERDEEN ROAD - SAR	3245	2419	756	0,0	0	36,5	5	58,0	5	15,5	3	6,2	1
73/871	KENDREW ESTATES	3231	2430	625	0,0	0	75,9	5	55,2	6	45,4	5	18,0	2
73/871A	KENDREW - SAR	3231	2430	614	0,0	0	73,0	2	54,5	3	49,0	5	0,0	0
74/256	UITKOMST	3246	2439	515	0,0	0	51,8	5	75,0	8	43,3	7	6,0	2
74/296	JANSENVILLE	3256	2440	410	2,1	3	40,9	7	75,5	10	93,9	7	4,4	4
74/296A	JANSENVILLE - POL	3256	2440	457	0,6	1	39,0	5	80,5	8	81,0	6	13,0	2
74/363	KLIPFONTEIN	3233	2443	673	3,5	1	31,5	4	67,0	7	63,0	8	5,0	1
75/ 90	BIESIESFONTEIN	3300	2503	320	0,0	0	32,5	4	56,0	8	45,5	4	30,5	3
75/366	PROSPECT	3236	2513	732	0,0	0	81,8	5	84,5	6	61,7	11	24,8	4

RAINFALL 1973
R.S.A. - LESOTHO - SWAZILAND

TOTAL RAINFALL IN MILLIMETERS , NUMBER OF DAYS WITH RAIN (D)
AND YEAR-PERCENTAGES OF LONG TERM AVERAGES

NR/NO	JUN MM	D	JUL MM	D	AUG MM	D	SEP MM	D	OCT MM	D	NOV MM	D	DEC MM	D	J/Y 1973 MM	D	PER	JUL 72-JUN 73 MM	D	PER
52/886	0,0	0	17,5	3	18,5	2	7,0	1	28,0	2	3,0	1	65,5	3	377,0	34	178	281,0	26	133
53/ 95	0,0	0	20,5	2	9,5	2	0,0	0	22,5	2	15,0	4	46,0	2	309,5	34	-	229,5	27	-
53/432	0,0	0	25,5	3	19,1	3	0,0	0	21,5	3	6,0	1	55,4	6	339,3	38	146	245,3	27	105
53/588	0,0	0	12,5	2	39,0	3	6,5	1	25,0	3	16,0	3	61,5	4	393,6	38	141	267,2	27	95
54/253	0,0	0	10,4	3	29,0	3	3,0	1	14,5	4	1,0	1	59,0	2	299,9	33	119	200,5	24	80
54/293	0,4	1	18,9	3	28,5	3	7,1	2	45,5	4	47,4	8	60,5	4	392,8	49	130	243,5	35	81
54/755	0,0	0	12,0	1	30,1	2	14,0	4	22,6	2	8,0	3	55,0	2	370,8	30	-	262,9	23	-
54/805	2,9	3	8,9	5	41,4	8	8,7	6	43,2	6	38,0	12	68,7	9	366,0	95	-	239,6	83	-
55/ 83	5,1	2	13,0	2	49,9	7	13,5	2	46,6	6	101,7	9	63,5	3	530,4	55	-	338,2	-	-
55/108	8,0	-	5,0	-	49,5	-	28,5	-	36,5	-	232,0	-	139,5	-	720,0	-	111	486,4	-	75
55/410	9,5	1	7,0	3	86,7	8	35,0	5	42,5	7	155,0	12	121,5	7	824,5	73	114	588,0	58	81
55/447	0,0	0	7,0	2	55,0	4	13,0	4	47,5	4	62,5	6	54,0	6	439,0	44	-	290,0	34	-
55/500	5,0	-	2,1	-	49,0	-	24,5	-	31,5	-	101,5	-	95,0	-	618,1	-	101	475,5	-	78
55/655	0,0	0	4,5	2	51,0	3	4,0	1	26,0	3	49,0	4	65,5	6	404,5	33	94	329,0	28	76
56/ 65	3,0	1	4,5	1	22,5	2	9,5	2	38,5	2	34,5	6	44,0	4	328,3	37	-	226,2	-	-
56/339	0,0	0	6,0	2	40,5	6	19,5	3	41,5	6	69,1	4	54,5	4	469,8	51	118	346,3	46	87
56/342	0,0	0	13,7	2	61,3	6	24,0	3	47,4	4	80,9	9	52,0	5	546,8	55	-	402,0	42	-
56/532	2,5	2	8,3	5	50,2	9	25,6	6	43,5	6	101,3	14	47,0	7	(561,7)	-	-	-	-	-
56/597	3,0	1	8,6	7	48,8	10	32,0	7	49,1	8	122,4	16	63,5	10	588,5	96	102	423,3	72	74
56/709	2,4	2	8,7	4	48,5	7	18,4	7	54,5	7	87,3	14	70,6	14	603,8	99	103	496,6	83	85
56/737	0,0	0	8,7	5	77,3	10	19,5	-	11,4	4	66,7	10	(19,4)	(4)	(422,2)	-	-	338,0	-	52
56/862	4,6	2	7,0	5	49,0	8	16,9	6	51,0	6	115,7	12	64,0	10	517,9	89	-	360,4	71	-
57/ 48A	4,0	1	9,1	5	69,5	9	25,2	5	41,5	5	150,4	13	82,4	12	625,4	94	91	482,4	77	70
57/ 48B	5,5	1	13,0	3	75,6	9	27,5	3	50,0	6	161,9	13	122,0	8	726,2	-	-	497,9	-	-
57/188	0,0	0	0,0	0	47,5	6	4,5	1	36,5	3	50,0	5	40,0	2	360,5	28	-	266,3	23	-
57/580	0,0	0	2,2	2	49,5	4	9,5	1	16,3	2	53,7	8	69,0	6	385,0	46	-	291,8	32	-
57/737	0,0	0	6,7	2	59,8	8	20,3	6	45,0	4	149,5	13	55,1	10	555,1	71	106	386,2	52	74
58/ 24	2,5	1	8,3	3	75,0	8	27,5	2	33,5	3	78,5	5	77,0	4	462,8	45	-	328,7	38	-
58/192	0,0	0	6,6	2	69,4	7	14,0	-	42,0	6	81,0	8	63,0	7	479,4	-	84	338,1	36	59
58/460	0,0	0	5,0	2	69,0	4	21,0	2	54,5	3	97,0	6	98,5	5	619,0	39	-	478,0	33	-
58/644	0,0	0	0,0	0	86,0	5	19,0	2	44,0	4	82,0	7	40,0	2	549,6	32	-	456,6	20	-
59/ 43	0,0	0	73,5	10	5,0	2	29,6	3	79,0	7	98,5	9	6,5	9	566,1	66	-	506,5	40	-
59/158	0,0	0	10,3	3	84,2	8	21,8	4	66,3	7	116,7	12	25,0	6	584,6	70	82	540,9	60	76
59/243	3,5	1	9,5	3	88,5	9	20,0	2	79,6	5	142,3	14	57,5	9	758,0	69	100	658,4	44	87
59/511	3,5	1	10,8	8	91,3	11	14,4	5	104,1	11	169,0	16	83,9	12	917,9	128	-	783,7	107	-
59/572	6,5	1	11,4	8	88,2	12	15,8	5	102,2	10	221,2	16	92,6	13	946,9	130	109	712,4	109	82
59/722	10,0	1	16,0	8	79,3	11	19,0	6	76,3	7	253,9	15	102,0	13	896,2	112	110	582,8	89	72
59/722A	0,0	0	18,7	6	89,5	11	19,6	5	95,3	8	240,5	15	90,3	12	892,0	102	108	622,7	77	75
60/620	9,1	3	43,3	11	36,1	5	19,1	10	4,2	4	3,3	2	7,2	4	167,5	53	68	136,5	50	55
60/780	10,7	2	51,5	7	20,5	2	12,3	7	5,5	3	3,0	1	25,8	3	177,3	34	59	155,3	31	52
60/864	8,0	2	45,2	7	51,5	6	23,9	9	7,8	4	0,0	0	12,0	2	206,9	43	64	178,7	36	55
61/256	4,5	1	25,0	6	31,0	5	16,0	4	2,2	2	3,0	1	17,0	3	131,9	31	-	84,4	23	-
61/736	12,0	2	64,3	8	35,9	6	23,7	8	9,8	4	11,7	3	14,2	4	250,6	46	-	187,2	33	-
62/276	18,8	5	87,5	10	37,5	5	25,8	6	8,8	4	8,0	3	12,0	4	280,7	49	-	201,4	34	-
62/379	22,3	3	279,0	10	57,2	6	82,2	10	40,7	6	25,8	5	39,7	5	725,7	62	86	438,6	52	52
62/444	20,0	1	102,9	7	43,5	3	58,5	4	17,0	2	0,0	0	27,2	2	407,3	30	81	329,6	29	66
62/671	15,5	1	81,0	9	38,7	5	17,5	3	7,5	2	4,5	1	14,0	2	245,9	38	-	142,3	28	-
62/767	20,0	2	73,0	8	70,5	7	31,5	8	5,5	3	7,1	3	6,5	2	278,3	45	-	176,4	35	-
63/ 5	15,5	3	104,0	12	33,5	4	29,3	9	10,6	5	5,5	1	13,0	4	317,9	52	-	230,2	35	-
63/452	11,5	2	111,5	10	35,5	5	29,2	8	21,2	4	2,5	1	17,5	4	289,4	51	-	200,6	40	-
66/ 27	14,0	1	123,0	6	47,0	3	0,0	0	7,0	1	0,0	0	32,5	3	254,5	17	99	147,5	13	57
66/304	27,5	2	85,0	7	33,0	3	18,5	4	20,0	4	1,5	1	23,0	3	261,0	34	-	171,0	24	-
66/582	23,5	1	88,5	5	34,5	2	17,0	2	24,5	3	1,5	1	32,0	4	295,5	28	89	217,5	22	66
66/661	15,0	1	27,0	2	6,5	2	1,5	2	13,5	3	0,0	0	10,0	2	103,0	18	-	61,0	10	-
67/279	-	-	-	-	-	-	-	-	21,1	2	17,2	2	5,1	1	-	-	-	-	-	-
67/704	1,5	1	3,0	1	0,0	0	0,4	1	11,1	3	0,0	0	6,0	1	109,8	17	-	101,0	15	-
68/ 10	3,0	1	6,5	1	0,0	0	0,0	0	16,0	1	0,0	0	25,0	2	184,5	15	141	151,0	13	115
68/329	6,0	2	10,0	2	0,0	0	0,0	0	35,0	2	-	-	2,8	2	-	-	-	104,5	10	94
68/547	0,0	0	7,0	1	0,0	0	0,0	0	21,0	2	0,0	0	14,0	1	136,0	12	137	98,0	9	99
68/589	3,5	1	9,0	2	0,0	0	0,0	0	28,0	4	0,0	0	8,9	2	162,2	22	174	123,4	19	133
68/857	4,5	1	0,0	0	0,0	0	0,0	0	43,0	3	3,5	1	122,5	2	247,5	12	215	81,5	7	71
69/320	2,3	2	15,5	3	6,6	4	1,0	1	19,0	2	1,0	1	12,0	1	153,0	27	-	115,5	21	-
69/483	0,0	0	10,0	2	5,5	2	0,0	0	35,0	2	0,0	0	14,0	2	147,3	21	85	92,7	16	53
69/559	3,8	2	19,0	3	8,3	4	1,2	1	26,5	2	2,0	1	17,5	1	177,7	26	116	118,4	20	77
69/625	2,0	1	19,2	5	5,7	2	2,8	3	44,5	3	3,0	1	21,8	3	186,5	29	114	188,6	21	116
69/674	0,0	0	17,0	3	1,4	1	0,0	0	29,0	2	0,0	0	17,0	1	162,7	16	103	122,5	13	78
69/856	3,0	1	16,5	3	8,5	2	0,0	0	33,0	2	5,0	1	23,5	2	215,3	25	170	149,8	22	118
70/ 33	0,0	0	17,5	3	8,5	2	0,0	0	51,0	2	22,0	2	6,0	1	208,5	20	111	127,0	17	68
70/ 93	0,0	0	22,9	4	8,5	3	0,0	0	47,5	2	3,0	1	30,8	5	223,7	28	114	136,8	21	70
70/525	1,5	1	21,5	5	4,0	2	0,0	0	40,5	4	2,5	1	15,5	2	213,0	29	116	133,0	16	72
70/770	0,0	0	15,5	2	0,0	0	0,0	0	40,5	4	3,0	1	5,0	1	161,5	20	108	101,0	15	68
71/121	0,0	0	21,5	2	0,0	0	9,1	2	50,0	3	0,0	0	40,0	4	329,9	23	172	222,8	17	116
71/264	2,0	2	24,9	5	4,2	2	4,0	1	24,4	4	2,9	2	31,0	4	239,9	44	146	170,6	33	104
73/377	3,0	1	4,5	1	14,0	1	12,5	1	10,9	3	0,0	0	57,0	6	229,0	30	100	142,8	24	62
73/427	1,0	1	11,0	3	16,5	3	5,0	1	9,5	4	2,5	1	39,9	6	319,8	42	-	277,5	32	-
73/501	0,0	0	5,0	1	7,5	1	10,1	1	7,2	1	0,0	0	24,6	4	217,2	21	89	179,3	16	73
73/555	0,0	0	4,5	1	16,2	2	12,0	1	10,1	3	0,0	0	41,4	4	200,4	25	91	134,1	18	61
73/871	0,0	0	5,1	2	31,5	2	0,0	0	28,0	3	3,0	1	21,7	5	283,8	31	100	219,8	25	78
73/871A	0,0	0	0,0	0	30,0	1	0,0	0	24,5	3	0,0	0	32,0	3	263,0	17	103	200,5	13	78
74/256	0,0	0	10,7	2	24,0	2	2,8	2	17,4	2	2,4	3	43,6	5	277,0	38	126	194,2	27	88
74/296	0,6	1	11,0	4	29,4	3	2,9	2	15,3	5	17,8	8	61,8	6	355,6	60	134	243,6	44	92
74/296A	0,0	0	6,3	3	32,6	3	2,9	2	14,8	2	16,0	2	69,0	6	351,7	40	143	238,3	26	96
74/363	0,0	0	6,5	2	32,5	3	0,0	0	23,0	3	0,0	0	26,3	3	258,3	32	102	202,4	27	80
75/ 90	0,0	0	0,0	0	37,5	3	0,0	0	15,0	2	12,5	1	18,0	3	247,5	28	96	204,2	26	79
75/366	0,0	0	16,5	3	9,5	2	10,0	2	26,5	3	17,5	4	37,5	9	370,3	49	109	298,3	33	88

TABEL IXA

REËNVAL 1973
R.S.A. - LESOTHO - SWAZILAND

TOTALE REËNVAL IN MILLIMETERS , AANTAL DAE MET REËN (D)
EN JAARPERSENTASIES VAN LANGTERMYN GEMIDDELDES

NR/NO	STASIE/STATION	B S	L E	H M	JAN MM	D	FEB MM	D	MAR MM	D	APR MM	D	MAY MM	D
		° ′	° ′											
75/432	TOEKOMS	3242	2515	730	0,0	0	77,0	6	62,0	4	48,7	6	20,0	3
75/473	RIETVLEI	3253	2516	533	0,0	0	53,5	5	53,5	4	62,5	5	7,0	1
75/483	STRUISHOEK	3233	2517	914	0,0	0	82,5	5	84,1	9	116,5	9	16,5	3
75/745	DIE HOOGTE	3255	2525	732	0,0	0	49,0	5	67,5	7	41,5	5	42,0	4
75/759	BUFFELSFONTEIN	3239	2526	968	10,1	2	100,8	10	109,5	9	47,9	8	11,5	2
75/784	GROOTVLAKTE	3234	2527	979	0,0	0	86,9	7	83,2	8	44,0	7	12,2	6
76/133	SOMERSET EAST - TNK	3243	2535	766	14,2	4	110,0	8	96,5	4	74,0	7	11,0	1
76/134	SOMERSET EAST - PDN	3244	2535	739	16,1	10	105,9	14	105,6	13	68,8	12	17,4	9
76/215	OUKRAAL	3235	2538	1265	20,5	2	71,0	5	112,5	7	46,0	6	8,0	1
76/955A	COOKHOUSE - SAR	3245	2549	579	2,7	3	84,1	9	108,4	9	46,1	8	16,5	5
76/884	ALBERTVALE	3244	2600	701	6,5	4	92,3	10	83,7	11	50,9	8	10,5	2
77/131	BEDFORD - MUN	3241	2605	763	29,9	6	118,7	11	114,4	16	61,2	7	16,0	4
77/309	CULLENDALE	3239	2611	732	9,5	1	92,1	8	73,8	8	86,1	7	11,5	1
77/522	ADELAIDE - POL	3242	2618	599	10,0	2	102,0	8	75,1	6	41,0	4	15,5	2
77/881	FORT FORDYCE - BOS	3241	2630	1143	60,0	4	198,0	10	123,0	11	59,0	2	28,5	2
78/153	BUXTON - BOS	3233	2636	914	61,6	7	156,3	12	117,5	13	64,9	10	22,6	6
78/226	FORT BEAUFORT - PDN	3246	2638	456	17,1	6	91,8	12	76,6	12	30,0	6	17,2	5
78/227	FORT BEAUFORT - TNK	3247	2638	456	12,5	6	93,5	11	71,7	10	34,2	7	19,6	4
78/272	BALFOUR - POL	3232	2640	841	29,3	4	99,5	7	88,5	7	70,7	9	30,0	4
78/279	OAKDENE	3239	2640	549	16,0	3	123,1	10	92,2	10	37,5	8	23,0	3
78/296	MERINO	3256	2640	427	10,0	5	82,0	10	41,6	10	76,3	8	5,3	3
78/453	SEYMOUR - MAG	3233	2646	792	10,6	3	99,5	7	82,1	5	25,6	5	32,5	3
78/587	ALICE - MUN	3247	2650	525	20,0	6	97,1	13	57,0	7	35,2	5	5,8	3
78/755	HOGSBACK - BOS	3235	2656	1375	67,5	7	187,0	9	205,1	10	120,0	6	36,8	4
78/859	MIDDLEDRIFT - NAF	3249	2659	488	14,0	3	87,5	8	72,0	7	39,5	4	16,5	3
78/879	WOLFRIDGE - BOS	3239	2700	1067	71,2	10	172,7	12	139,9	12	54,9	7	26,1	4
79/215	CATA - BOS	3235	2708	975	60,0	6	190,5	10	106,5	8	60,5	7	17,5	4
79/251	KEISKAMMAHOEK - POL	3241	2709	671	21,7	6	173,7	11	98,7	8	44,7	7	15,5	3
79/316	RABULA - BOS	3246	2711	792	42,6	3	141,1	7	78,5	6	28,8	2	44,0	3
79/396	DONTSA - BOS	3236	2714	914	45,5	6	194,5	12	99,0	8	57,5	6	21,5	3
79/485	KUBUSIE - BOS	3235	2717	1036	53,9	10	185,2	13	102,1	11	84,3	8	15,5	4
79/490	ISIDENGE - BOS	3240	2717	884	63,5	15	227,0	15	121,5	14	96,5	9	31,5	7
79/507	ORANGE GROVE	3257	2717	395	6,1	1	129,3	5	88,1	6	36,7	4	18,2	2
79/523	EVELYN VALLEY - BOS	3243	2718	1070	91,3	8	242,2	15	189,0	12	104,5	6	44,0	6
79/524	PIRIE - BOS	3244	2718	610	51,5	2	196,2	8	135,0	6	48,0	3	0,0	0
79/524A	MADEN DAM	3244	2718	457	67,0	8	158,8	14	127,0	9	67,0	6	14,5	4
79/551	CWENCWE - BOS	3241	2719	853	74,0	10	231,5	15	118,5	11	82,5	9	17,0	5
79/632	KOLOGHA - BOS	3232	2722	975	62,1	14	163,0	14	95,0	9	77,3	7	9,5	4
79/635	WILLOWBANK	3235	2722	823	25,2	7	136,0	13	106,4	11	50,1	7	3,5	3
79/647	IZELI	3247	2722	610	39,0	6	159,0	12	88,0	8	21,5	5	6,0	3
79/712	KING WILLIAM'S TOWN - MUN	3252	2724	400	25,6	10	115,9	15	110,4	14	31,5	7	13,2	7
79/730	IZELENI - BOS	3240	2725	762	69,8	14	189,6	16	101,0	13	65,8	8	11,5	6
79/754	STUTTERHEIM - TNK	3234	2726	809	44,7	8	134,8	14	106,0	12	75,5	6	9,5	4
79/782	DÖHNE - SAR	3232	2727	927	59,5	3	118,0	7	99,5	10	78,0	4	0,0	0
79/809	MOUNT COKE - BOS	3259	2727	488	44,5	5	134,7	12	111,8	11	80,0	5	28,8	5
79/811	DÖHNE - AGR	3231	2728	899	37,7	12	117,7	16	89,6	13	73,8	8	11,9	7
79/823	FRANKFORT - C/K	3243	2728	626	40,0	3	169,0	7	107,5	5	41,5	6	13,5	2
79/853	WOODLANDS	3243	2729	671	47,4	9	137,0	14	128,6	12	57,9	9	9,4	2
79/870	BEKRUIPKOP - NAF	3300	2729	365	22,6	3	83,0	5	89,5	8	66,1	6	22,5	4
80/ 72	KEI ROAD - POL	3242	2733	731	61,5	7	173,5	12	113,2	9	66,5	6	11,0	1
80/143	BERLIN - SAR	3233	2735	499	33,0	5	63,2	6	107,3	9	76,4	5	15,1	5
80/183	RIPPLEMEAD	3233	2737	823	13,0	4	117,2	10	65,5	9	27,5	4	3,0	1
80/355	FORT JACKSON - POL	3255	2742	338	29,2	5	98,6	13	86,0	10	108,0	6	8,4	3
80/457	GRANTA	3237	2746	701	44,7	9	161,9	13	80,7	9	29,4	6	15,7	4
80/569	UMZONIANA - RSV	3259	2749	168	32,8	13	137,1	18	90,6	17	136,7	9	5,2	10
80/629	AMALINDA - VIS	3259	2751	126	37,1	9	126,9	12	84,6	12	143,7	6	7,3	4
80/693	KOMGA - TNK	3234	2754	644	28,0	6	77,0	9	74,5	6	39,5	5	4,0	1
81/ 7	HOPEWELL	3237	2801	457	31,0	7	82,0	8	88,5	7	63,0	3	4,5	1
81/ 13	MOOIPLAAS	3243	2801	305	46,5	9	117,2	12	86,5	10	121,8	7	3,0	4
81/435	HAGA-HAGA	3245	2815	75	20,0	5	78,4	8	62,6	10	308,0	3	5,0	2
81/669	KEIMOUTH-POL	3109	2823	30	28,0	5	125,6	10	61,0	6	212,0	8	7,5	2
81/758	QOLORA MOUTH	3238	2826	50	51,5	13	110,3	12	60,5	14	223,4	11	8,0	5
83/515	LAMBERTSBAAT - POL	3205	1818	22	0,0	0	0,0	0	22,7	3	0,2	1	17,5	5
84/ 59	REDELINGHUYS - POL	3229	1832	61	0,0	0	0,0	0	38,0	4	0,4	1	23,7	6
84/159	GRAAFWATER	3209	1836	198	0,0	0	0,0	0	38,0	4	0,0	0	30,3	6
84/558	ELANDSFONTEIN	3218	1849	457	0,0	0	0,0	0	75,5	3	0,0	0	56,0	8
84/701	CLANWILLIAM - TNK	3211	1854	75	0,0	0	0,0	0	44,2	3	0,0	0	26,0	7
84/878	KLIPHUIS - BOS	3208	1900	915	0,0	0	0,0	0	53,0	3	0,0	0	59,7	5
85/112	ALGERIA - BOS	3222	1904	517	0,0	0	0,3	1	84,0	4	0,0	0	67,0	8
85/309	MERTENHOF	3209	1911	381	0,0	0	0,0	0	25,3	4	0,0	0	24,8	5
85/376	WUPPERTHAL	3216	1913	488	0,0	0	0,5	1	18,5	3	0,0	0	10,5	3
85/568	KEURBOSFONTEIN	3228	1919	655	0,0	0	7,0	2	16,0	3	0,0	0	16,0	7
86/ 7	REENEN	3207	1931	305	0,0	0	0,0	0	7,8	1	0,0	0	11,5	3
86/ 79	ELANDSVLEI	3219	1933	274	0,0	0	0,0	0	15,0	3	0,0	0	1,3	2
87/186	AGTERKOP	3206	2007	1295	0,0	0	26,0	2	82,5	4	15,0	5	31,0	5
87/213	NUWEPOS	3203	2008	1160	0,0	0	48,0	3	37,5	4	18,0	3	8,5	3
88/188	BOVLEI	3208	2037	1524	0,0	0	25,5	5	37,0	5	25,9	6	19,6	7
88/293	SUTHERLAND	3223	2040	1459	0,0	0	13,0	3	73,0	5	6,6	2	10,0	3
88/667	PRINSHOF	3207	2053	1280	0,0	0	29,5	2	52,0	6	12,8	5	6,5	1
89/ 38	FONTEINPLAAS	3208	2102	1295	0,0	0	7,5	1	80,0	5	23,2	6	4,0	1
89/385	RHENOSTERVLEI	3225	2113	1462	0,0	0	22,5	3	67,5	6	26,5	4	2,5	3
89/643	WELTEVREDE	3213	2122	1615	0,0	0	8,0	1	67,0	4	78,5	5	0,0	0
89/693	GROOTFONTEIN	3203	2124	1432	0,0	0	9,0	1	93,9	7	50,0	7	0,0	0
89/875	ALBERTSGRAF	3205	2130	1433	0,0	0	18,5	2	89,5	8	91,0	6	0,0	0
90/176	GROOTFONTEIN	3226	2136	808	0,0	0	10,0	2	54,5	6	27,0	2	0,0	0

RAINFALL 1973
R.S.A. - LESOTHO - SWAZILAND

TOTAL RAINFALL IN MILLIMETERS , NUMBER OF DAYS WITH RAIN (D)
AND YEAR-PERCENTAGES OF LONG TERM AVERAGES

NR/NO	JUN MM	D	JUL MM	D	AUG MM	D	SEP MM	D	OCT MM	D	NOV MM	D	DEC MM	D	J/Y 1973 MM	D	PER	JUL 72-JUN 73 MM	D	PER
75/432	0,0	0	16,0	2	37,5	2	7,0	1	20,0	1	9,5	2	33,0	5	330,7	32	-	241,7	25	-
75/473	0,0	0	16,0	2	36,0	2	1,8	1	24,5	2	63,2	3	28,0	3	346,0	28	119	205,8	20	69
75/483	0,0	0	24,0	5	36,5	4	14,0	2	43,0	3	14,0	3	35,5	8	466,6	51	103	359,1	38	79
75/745	0,0	0	15,0	2	37,0	2	2,0	1	28,5	4	38,5	5	23,5	3	344,5	38	114	278,5	29	92
75/759	0,0	0	11,5	4	41,6	5	10,3	2	21,1	3	13,1	3	50,8	4	428,2	52	102	316,0	38	75
75/784	0,0	0	4,4	3	23,0	4	12,5	3	25,4	3	19,9	3	77,3	4	388,8	48	112	257,7	38	74
76/133	5,5	1	17,5	4	51,0	5	17,5	2	27,0	3	47,8	8	62,5	9	534,5	56	86	389,0	37	65
76/134	5,1	2	18,2	8	57,1	10	32,9	6	40,7	7	50,0	15	63,2	16	561,0	122	-	415,8	102	-
76/215	0,0	0	0,0	0	65,2	7	18,0	3	29,5	4	59,0	8	70,7	9	500,4	52	102	316,5	26	64
76/555A	0,0	0	1,0	1	40,4	7	32,1	4	27,4	6	45,7	7	67,4	7	471,8	66	114	337,9	52	82
76/884	0,8	1	5,5	1	45,0	7	17,5	4	40,5	5	53,3	9	69,5	10	476,0	72	105	344,8	57	76
77/131	0,0	0	9,3	4	60,0	6	7,0	5	24,1	6	85,5	14	86,9	11	613,0	90	89	544,7	70	79
77/309	0,0	0	10,2	1	38,0	3	13,2	2	33,1	4	(22,3)	(5)	(41,8)	(4)	(431,6)	(44)	-	366,8	34	66
77/522	0,0	0	9,0	1	43,0	4	11,0	2	52,0	5	50,8	6	77,0	6	486,4	46	104	309,1	33	66
77/881	0,0	0	10,0	2	75,5	7	43,0	3	108,0	7	206,0	11	142,5	11	1053,5	70	115	793,0	55	86
78/153	0,0	0	16,8	2	69,0	9	28,1	5	70,3	8	143,9	16	147,0	14	898,0	102	106	712,8	82	84
78/226	0,1	1	7,2	3	52,2	7	26,5	6	44,1	7	43,3	12	93,1	7	499,2	84	103	374,7	70	77
78/227	0,0	0	8,6	2	49,9	5	33,8	6	41,3	7	53,9	12	96,9	12	515,9	82	101	381,5	63	74
78/272	0,0	0	12,0	1	52,6	9	18,0	2	39,0	6	92,1	11	84,5	10	616,4	70	95	528,2	50	81
78/279	0,0	0	11,0	2	53,5	8	21,2	5	49,8	5	59,5	9	92,0	7	578,8	70	113	463,8	49	91
78/296	0,3	1	3,0	1	62,7	6	8,9	6	42,5	4	74,8	13	85,1	11	492,5	78	109	354,5	53	78
78/453	0,0	0	9,0	1	57,5	6	20,0	3	30,5	4	72,1	5	86,5	6	527,9	48	93	420,9	52	74
78/587	0,8	0	4,0	1	71,5	6	32,0	5	22,5	4	87,0	7	84,5	7	516,6	64	90	-	-	-
78/755	0,0	0	16,2	3	84,7	9	45,7	2	85,6	8	186,9	13	168,6	13	1204,1	84	96	969,0	65	77
78/859	0,0	0	11,5	1	59,0	8	22,5	2	40,5	5	69,5	8	87,0	8	519,5	57	104	370,4	-	74
78/879	0,0	0	10,4	4	85,1	9	47,6	5	70,3	7	190,8	15	102,0	11	971,0	96	92	801,7	84	76
79/215	0,0	0	14,0	3	54,0	10	25,5	4	66,0	6	99,0	11	78,0	6	771,5	75	81	707,3	61	74
79/251	0,0	0	6,2	3	62,4	9	24,5	6	36,2	7	100,7	11	64,3	13	648,6	84	103	529,8	59	84
79/316	0,0	0	5,5	2	73,1	8	23,7	4	50,6	8	123,7	11	96,6	-	708,2	-	99	580,5	37	81
79/396	0,0	0	8,5	3	115,0	10	25,0	4	69,0	6	159,5	11	128,0	10	923,0	79	113	688,5	64	84
79/485	0,0	0	8,3	3	100,7	11	19,7	6	75,3	8	178,0	16	128,5	12	951,5	102	97	699,8	75	71
79/490	0,0	0	9,0	5	94,0	10	30,0	8	71,5	8	208,0	16	171,0	14	1123,5	121	107	878,8	101	84
79/507	0,0	0	2,6	2	49,5	2	3,2	2	25,6	4	52,5	7	144,5	12	556,3	47	-	424,3	29	-
79/523	0,0	0	19,2	5	150,5	10	52,0	7	87,2	10	317,5	14	250,5	15	1547,9	108	89	1153,2	82	66
79/524	0,0	0	2,8	2	85,2	10	24,5	6	75,6	8	185,7	14	116,1	14	920,6	73	99	-	-	78
79/524A	0,0	0	8,5	5	82,0	7	22,0	4	80,0	8	180,0	14	119,5	10	926,3	89	-	791,3	76	-
79/551	0,0	0	7,0	3	84,5	10	16,5	4	90,5	8	166,0	15	139,5	13	1027,5	103	115	838,0	85	93
79/632	0,0	0	8,3	3	87,7	8	15,5	5	64,6	7	179,5	14	140,0	13	902,5	98	93	672,9	89	70
79/635	0,0	0	2,8	2	51,8	11	12,9	7	53,8	7	103,9	16	83,6	12	630,0	96	99	491,5	69	77
79/647	0,0	0	2,5	2	52,5	8	22,5	4	51,4	8	113,3	15	93,2	10	648,9	81	-	510,1	58	-
79/712	2,3	2	5,3	6	62,3	11	20,5	6	42,3	8	107,8	17	67,9	15	605,0	118	-	485,1	92	-
79/730	1,2	1	6,2	3	79,0	10	29,4	9	92,6	10	159,7	16	139,7	18	965,5	124	102	804,8	100	85
79/754	0,0	0	5,0	1	58,7	8	14,2	5	51,0	6	101,9	14	123,0	10	724,3	88	93	569,1	70	73
79/782	0,0	0	0,0	0	66,0	7	8,7	4	77,5	4	116,5	6	129,5	10	753,2	55	108	584,0	41	84
79/809	0,0	0	13,0	4	75,0	8	25,2	3	67,5	5	119,5	12	76,0	11	776,0	81	120	675,8	64	104
79/811	0,0	0	9,1	4	58,1	9	12,4	8	57,7	9	101,4	15	123,0	17	692,4	118	96	550,1	92	76
79/823	0,0	0	0,0	0	53,5	7	18,0	2	61,5	7	115,0	10	120,5	10	740,0	59	116	604,5	41	95
79/853	1,0	1	3,8	3	74,0	11	33,7	8	75,5	11	114,8	18	108,7	-	791,8	-	102	612,4	82	79
79/870	0,0	0	7,5	3	63,0	8	24,0	3	40,0	4	109,0	11	68,0	11	595,2	66	-	470,4	45	-
80/ 72	0,0	0	6,0	2	74,0	9	36,0	6	63,9	6	103,5	16	106,3	10	815,0	84	102	682,7	61	86
80/143	0,0	0	8,0	2	72,2	11	26,6	6	64,0	8	119,5	17	86,5	8	672,0	82	102	490,7	54	74
80/183	0,0	0	4,0	1	47,5	7	7,2	3	46,0	4	73,0	10	83,9	8	487,8	61	-	375,7	43	-
80/355	4,5	1	4,3	2	67,8	11	36,3	4	52,3	7	132,0	11	67,5	7	694,9	80	108	613,5	-	95
80/457	0,0	0	4,7	2	59,3	11	10,0	5	64,0	8	99,2	16	94,8	12	664,4	95	92	-	-	-
80/569	2,6	2	9,3	9	93,2	11	18,6	9	107,4	10	204,5	16	77,9	14	915,9	138	112	621,8	129	76
80/629	3,4	1	4,5	3	85,5	10	15,1	3	100,9	8	209,5	16	69,7	11	888,2	95	116	718,8	87	94
80/693	0,0	0	3,5	1	45,4	7	8,5	3	67,5	8	95,1	14	91,7	11	534,7	71	74	429,7	45	60
81/ 7	1,8	1	6,5	3	65,5	7	16,0	3	66,0	6	182,5	11	128,5	7	735,8	64	92	477,3	48	60
81/ 13	4,1	2	10,6	5	89,0	12	25,3	3	92,0	8	303,5	14	99,0	12	998,5	98	111	682,7	77	76
81/435	13,2	3	4,7	3	372,2	11	28,3	3	76,0	7	237,5	13	102,0	9	1307,9	77	-	764,4	61	-
81/669	7,0	1	14,5	1	89,0	10	26,5	3	85,0	8	249,5	12	115,5	9	1021,1	75	-	775,6	62	-
81/758	9,8	3	19,9	5	100,1	12	18,9	5	93,8	9	259,9	14	120,1	12	1076,2	115	-	791,7	105	-
83/515	4,0	2	19,9	6	15,8	3	1,6	2	2,7	2	7,5	1	6,0	2	97,9	27	-	82,7	21	-
84/ 59	16,9	3	64,5	10	30,8	5	23,0	5	9,5	4	5,3	2	9,5	3	221,6	43	78	166,7	31	59
84/159	5,4	2	54,4	9	33,2	6	17,2	7	7,1	3	8,6	3	22,3	4	216,5	44	96	151,8	28	67
84/558	10,5	3	136,5	11	51,0	5	50,0	7	33,5	4	11,7	4	43,5	3	468,2	48	96	318,8	35	65
84/701	2,5	1	59,4	9	23,7	4	15,2	6	1,2	1	-	-	1,7	2	-	-	-	138,2	26	64
84/878	3,5	2	130,0	9	62,0	5	41,0	5	12,5	1	11,8	2	24,5	3	398,0	35	-	265,8	24	-
85/112	20,5	3	300,5	11	93,0	6	90,4	9	32,0	4	55,0	7	20,5	3	763,2	56	118	426,7	39	66
85/309	4,5	1	100,5	6	22,5	3	6,6	4	8,0	3	1,5	1	22,0	5	215,7	32	101	113,1	22	53
85/376	4,8	2	86,0	7	13,5	3	0,9	2	1,2	1	0,0	0	20,0	3	155,9	25	63	72,3	15	29
85/568	4,0	1	47,8	7	37,4	5	4,2	3	7,0	2	1,7	1	15,5	5	156,6	36	-	86,3	28	-
86/ 7	4,5	1	29,0	5	12,3	2	0,0	0	5,5	1	0,0	0	23,8	4	94,4	17	91	44,3	11	43
86/ 79	1,5	1	19,0	4	6,8	4	0,0	0	0,0	0	0,0	0	10,0	2	53,6	16	84	22,1	9	34
87/186	14,0	1	78,0	6	60,5	4	31,5	7	13,5	3	3,0	1	33,0	5	388,0	43	102	265,5	25	70
87/213	7,0	1	45,0	7	19,0	4	1,5	1	12,0	3	0,0	0	11,5	2	208,0	31	-	157,0	22	-
88/188	16,9	3	75,3	9	17,0	5	10,2	6	13,1	6	3,3	2	29,1	5	272,9	59	-	178,1	47	-
88/293	28,2	3	78,2	8	24,3	5	3,3	2	32,9	3	0,4	1	23,4	4	295,3	39	127	202,3	33	87
88/667	10,0	1	35,5	3	13,5	2	0,0	0	17,0	4	0,0	0	18,0	3	194,8	27	115	127,3	20	75
89/ 38	10,0	1	48,0	5	3,0	2	0,0	0	31,3	4	0,0	0	11,5	1	218,5	26	-	153,4	18	-
89/385	19,5	2	52,5	7	9,0	4	1,5	1	26,5	5	16,5	3	15,0	3	259,5	41	94	176,5	27	64
89/643	9,5	1	44,5	5	4,0	1	0,0	0	39,0	4	6,5	1	15,0	3	272,0	25	138	170,0	12	86
89/693	5,0	1	28,3	6	2,6	3	0,0	0	47,5	4	0,5	1	18,5	2	255,3	32	146	167,9	18	96
89/875	7,0	1	34,0	4	1,0	1	0,0	0	44,0	4	0,0	0	31,0	2	316,0	28	-	211,5	18	-
90/176	0,0	0	5,0	2	3,0	1	0,0	0	35,0	2	3,0	1	12,0	3	149,5	19	95	98,5	12	63

TABEL IXA

REËNVAL 1973
R.S.A. - LESOTHO - SWAZILAND

TOTALE REËNVAL IN MILLIMETERS , AANTAL DAE MET REËN (D)
EN JAARPERSENTASIES VAN LANGTERMYN GEMIDDELDES

NR/NO	STASIE/STATION	Ø S	Ø E	H M	JAN MM	D	FEB MM	D	MAR MM	D	APR MM	D	MAY MM	D
90/196	TAFELBERG	3216	2137	1067	0,0	0	3,5	1	73,0	4	32,5	5	5,5	2
90/600	BULWATER	3230	2150	656	0,0	0	28,0	3	41,1	5	15,5	-	0,0	0
91/288	GRANTHAM	3218	2210	838	0,0	0	15,7	2	79,1	5	39,0	5	2,5	1
91/763	PAARDEKRAAL	3213	2226	1594	0,0	0	9,3	2	93,7	4	18,5	2	12,0	1
91/782	ROSEDENE	3202	2227	1494	0,0	0	20,0	3	123,5	6	12,5	1	0,0	0
91/835	KLIPBANKSFONTEIN	3225	2228	732	0,0	0	4,2	1	50,3	7	35,9	7	0,0	0
92/141	BEAUFORT WEST - TNK	3221	2235	897	0,0	0	75,4	6	71,8	8	23,1	6	0,5	2
92/288	BEAUFORT WEST - AER	3218	2240	893	0,0	0	51,5	4	82,8	7	30,5	5	1,8	2
92/369	DE HOOP	3209	2243	1036	5,5	1	35,0	4	108,5	7	22,0	5	0,0	0
92/386	BLOUBOSKUIL	3226	2243	884	0,0	0	58,0	4	80,0	6	29,5	5	0,0	0
92/523	BRANDWAG	3213	2248	990	0,0	0	41,5	5	97,5	6	21,5	3	7,5	1
93/ 5	NELSPOORT	3205	2301	1015	0,0	0	37,1	7	79,5	7	27,5	6	7,0	5
93/ 74	KAMFERSKRAAL	3214	2303	945	0,0	0	11,5	3	73,5	6	34,5	5	3,5	3
93/314	BAKENSRUG	3214	2311	1067	0,0	0	38,0	5	79,5	6	26,0	4	0,0	0
93/580	POORTJIE-WES	3210	2320	991	0,0	0	19,0	3	108,0	8	24,5	4	3,5	2
94/167	SARELSRIVIER	3217	2336	957	0,0	0	30,0	3	89,7	7	80,2	4	14,5	3
94/316	KYKRUG	3216	2341	1067	0,0	0	27,8	4	87,4	7	53,0	3	3,2	1
94/513	GULTON	3203	2348	1448	0,0	0	28,5	5	72,5	7	71,5	4	0,0	0
94/578	DE KRUIS	3208	2350	1372	0,0	0	46,5	7	120,0	9	72,9	6	0,0	0
94/730	BEELDHOUERSFONTEIN	3210	2355	1509	0,0	0	46,6	5	97,9	9	112,6	7	0,0	0
94/769	KISMET	3219	2356	1021	0,0	0	69,0	4	119,2	6	43,5	6	20,0	2
95/ 6	DUAGGASDRIFT	3206	2401	1585	0,0	0	56,8	5	86,5	6	122,5	6	0,0	0
95/119	ABERDEEN - TNK	3229	2404	732	0,0	0	107,8	5	84,0	8	35,0	4	8,5	1
95/123	DOORNBOSCH	3203	2405	1433	0,0	0	62,0	8	115,5	8	94,5	8	1,3	1
95/395	HOUD CONSTANT	3205	2414	1341	4,8	1	92,8	9	100,5	8	69,5	8	5,5	2
95/428	VANDERWALTSHOEK	3208	2416	899	0,0	0	95,4	6	73,8	5	45,2	3	2,4	2
95/635	WATERFALL	3205	2422	1204	0,0	0	73,4	7	70,0	6	37,5	6	6,0	1
95/823	WINTERHOEK	3213	2428	876	0,0	0	56,5	5	67,0	9	15,2	3	4,0	1
96/ 44	VANRYNEVELDSPASDAM	3214	2432	792	0,0	0	51,6	8	62,7	10	25,1	8	4,7	6
96/ 45	GRAAFF-REINET - TNK	3215	2432	741	0,0	0	52,8	6	63,6	10	26,4	9	9,0	5
96/ 94	GROOTHOEK	3204	2434	1219	0,0	0	52,5	4	74,2	6	60,8	7	18,0	1
96/101	ROODEBLOEM	3211	2434	808	0,0	0	43,5	8	76,2	9	51,9	8	6,7	2
96/272	BLOEMHOF	3202	2440	1091	0,0	0	54,4	7	100,1	9	43,0	7	13,0	3
96/551	EXCELSIOR	3211	2449	1402	0,0	0	57,0	8	108,0	8	61,5	5	18,0	4
96/680	GROENKLOOF	3220	2453	945	0,0	0	90,3	7	73,3	7	20,0	3	24,5	4
97/140	HOEKSFONTEIN	3220	2505	915	0,2	1	112,5	5	117,5	9	65,0	8	40,7	4
97/427	LORRAINE	3207	2515	1295	1,7	1	96,6	9	102,8	7	90,5	6	9,0	5
97/590	SCHURFTEBERG	3220	2520	1600	6,0	1	97,5	5	99,0	9	60,5	4	15,0	2
98/184	DE DOORNS	3204	2537	975	10,0	1	77,0	6	56,5	7	17,0	-	6,7	2
98/190	CRADOCK - TNK	3210	2537	872	12,8	2	47,2	7	61,8	7	14,8	2	10,6	3
98/322	MORTIMER - POL	3222	2541	885	0,0	0	57,6	7	72,0	5	45,5	3	9,0	2
98/553	LAKE ARTHUR DAM	3213	2549	850	46,5	3	55,0	5	68,0	4	16,0	2	9,5	3
98/595	LABORARE	3225	2550	899	0,0	0	104,5	8	74,5	6	21,0	3	26,5	3
98/668	RYGERSPOORT	3208	2553	1065	7,5	1	47,0	6	58,5	6	15,0	2	7,0	2
98/713	DONKERHOEK	3223	2554	1067	0,0	0	71,5	9	59,0	6	26,3	6	26,8	5
99/ 20	LELIEKLOOF	3220	2601	1372	32,9	3	80,5	8	63,6	10	32,7	10	18,3	7
99/102	HARTBEESLEEGTE	3212	2604	1082	0,0	0	71,9	6	77,3	9	24,6	3	19,0	3
99/221	BULTFONTEIN	3211	2608	1158	10,3	2	72,5	6	44,1	3	31,0	-	18,8	-
99/229	CHEVIOT FELLS	3219	2608	1341	23,0	2	107,5	7	77,0	7	25,0	3	33,5	5
99/301	ALDERSYDE	3201	2611	1369	9,5	2	63,0	5	58,0	4	38,5	2	16,5	3
99/492	WHEATLANDS	3212	2617	1311	9,9	2	52,0	6	77,5	7	38,8	3	16,8	3
99/496	SPRING VALLEY	3216	2617	1417	2,6	2	113,5	8	62,9	8	41,7	7	14,6	7
99/622	VENTNOR	3222	2621	1631	24,9	6	105,3	12	77,6	10	91,5	14	36,1	8
99/735	GLEN ROY	3215	2625	1737	5,0	2	79,9	11	77,0	8	38,5	6	52,3	8
99/811	ROCKLANDS	3201	2628	1220	9,2	2	121,9	12	62,3	8	43,8	4	15,8	2
100/ 25	FOUNTAIN HEAD	3225	2631	1448	14,5	2	96,0	9	65,5	5	96,0	7	29,5	5
100/ 90	GREENLANDS	3220	2632	1860	12,5	2	90,5	8	90,5	9	58,0	8	31,0	4
100/ 60	MILLHOLME	3230	2632	1189	24,9	3	104,7	8	76,0	8	53,0	6	19,2	4
100/293	HEX PLANTATION - NAF	3223	2640	1460	33,5	2	133,0	6	47,0	3	90,0	6	21,0	2
100/297	PLEASANT VIEW - BOS	3227	2640	1675	53,0	6	163,4	12	126,0	9	102,5	7	41,5	5
100/329	KATBERG - BOS	3229	2641	1049	68,8	9	162,8	13	152,8	13	100,0	8	37,4	6
100/386	READSDALE - BOS	3226	2643	1370	49,5	6	173,0	12	136,5	9	101,0	7	41,0	5
100/487	BRAKKLOOF	3207	2647	1065	20,0	2	73,5	7	67,0	5	36,0	3	0,0	0
100/550	WHITTLESEA - POL	3218	2649	1052	24,0	1	90,0	7	74,0	5	23,0	3	18,0	2
100/617	WATERDOWN DAM	3217	2651	1189	11,5	2	87,8	9	107,8	10	42,7	7	21,3	7
100/779	ROCKFORD	3229	2656	1448	13,0	2	87,0	8	96,8	9	39,3	7	45,0	6
101/ 95	RIVERSDALE	3205	2704	914	0,0	0	107,0	9	88,0	-	29,0	4	14,5	2
101/ 97	TYLDEN - SAR	3207	2704	883	9,0	2	137,1	12	82,2	9	31,7	-	6,7	4
101/192	EXWELL PARK	3212	2707	914	36,0	3	118,0	11	57,5	6	41,0	4	15,0	1
101/227	CATHCART - POL	3217	2708	1158	17,0	1	115,4	8	40,5	4	39,0	4	6,5	1
101/257	CATHCART	3217	2709	1159	16,5	3	118,5	12	48,0	5	52,7	6	8,9	5
101/447	THOMAS RIVER - POL	3227	2715	1087	6,0	3	66,7	6	68,5	8	20,5	2	3,0	1
101/535	THOMAS RIVER - SAR	3225	2718	1040	15,2	4	72,5	8	61,3	8	49,0	6	4,5	3
101/619	HENDERSEN - POL	3219	2721	915	24,0	4	77,9	12	58,3	10	79,6	7	16,3	5
101/641	WILLOWGROVE	3211	2722	732	6,0	4	86,8	11	42,2	8	30,8	4	9,8	3
101/719	FORT CUNYNGHAME - BOS	3229	2724	921	32,2	7	91,5	15	106,5	6	64,5	6	18,0	2
101/798	NORTH CLIFF	3218	2727	1052	0,0	0	91,9	9	21,1	2	56,0	-	15,5	3
101/804	QACU - BOS	3224	2727	1219	45,5	12	105,0	13	91,1	12	63,5	6	22,5	2
101/852	BACELA - POL	3212	2729	610	10,5	3	141,2	10	38,9	7	42,8	5	14,2	3
102/ 42	KEILANDS	3212	2732	488	15,6	4	127,0	8	49,4	8	52,7	10	10,9	5
102/ 56	NECKEL - NAF	3226	2732	1495	16,0	5	95,5	7	70,7	8	44,5	6	19,5	2
102/150	HUXLEY	3230	2735	838	15,3	5	136,8	14	58,4	8	22,9	4	21,4	4
102/300	INVERGNALL	3230	2740	610	5,8	3	111,4	11	59,4	7	10,5	5	13,5	2
102/352	NOREWELL	3222	2742	808	26,0	2	129,6	14	69,2	9	14,0	3	3,7	1
102/369	MBULU - BOS	3209	2743	1153	40,2	6	133,9	9	137,3	10	75,3	7	12,0	3

R A I N F A L L 1 9 7 3
R.S.A. - LESOTHO - SWAZILAND

TOTAL RAINFALL IN MILLIMETERS , NUMBER OF DAYS WITH RAIN (D)
AND YEAR-PERCENTAGES OF LONG TERM AVERAGES

NR/NO	JUN MM	D	JUL MM	D	AUG MM	D	SEP MM	D	OCT MM	D	NOV MM	D	DEC MM	D	J/Y 1973 MM	D	PER	JUL 72-JUN 73 MM	D	PER
90/196	5,5	1	22,7	2	1,0	1	0,0	0	41,3	3	6,0	1	11,1	3	202,1	23	126	126,1	18	79
90/600	0,0	0	0,0	0	0,0	0	0,0	0	37,5	3	0,0	0	19,0	1	141,1	-	92	84,6	-	55
91/288	0,0	0	8,5	2	16,1	2	0,0	0	45,5	3	3,5	1	11,0	1	220,9	22	128	159,7	17	93
91/763	2,5	1	41,1	3	15,2	4	13,5	1	35,1	4	5,8	2	44,5	3	291,2	27	95	169,5	14	56
91/782	0,0	0	52,5	5	0,0	0	0,0	0	97,0	3	0,0	0	27,0	1	332,5	19	151	156,0	10	71
91/835	0,0	0	18,0	4	12,5	2	0,2	1	44,5	3	0,0	0	24,5	3	190,1	28	101	101,9	18	54
92/141	3,3	2	10,2	5	19,9	3	9,1	3	56,4	5	2,7	3	31,7	4	304,1	47	134	203,9	36	90
92/288	0,8	1	7,6	4	13,7	2	7,7	2	59,2	4	6,0	3	38,7	4	300,3	38	-	168,1	28	-
92/369	0,0	0	29,5	2	7,0	1	1,5	1	73,5	4	7,0	2	66,5	3	356,0	30	159	191,1	20	85
92/386	0,0	0	8,0	2	16,0	2	9,0	1	47,5	4	0,0	0	27,5	3	275,5	27	151	182,8	18	100
92/523	0,0	0	17,0	2	2,5	1	12,0	1	82,5	4	0,0	0	51,0	3	333,0	26	-	181,0	18	-
93/ 5	0,5	1	39,5	5	6,0	2	1,1	2	51,0	4	6,0	3	58,5	4	313,7	46	138	163,1	34	72
93/ 74	0,0	0	19,0	2	15,0	3	14,0	2	86,5	4	0,0	0	24,5	3	282,0	31	132	149,3	23	70
93/314	0,0	0	29,5	4	11,5	2	11,0	1	73,0	4	0,0	0	31,5	4	300,0	30	138	156,3	19	72
93/580	0,0	0	9,5	2	8,0	1	5,5	1	55,0	4	2,5	1	48,5	3	284,0	29	146	176,8	24	91
94/167	0,0	0	36,0	3	19,0	2	0,0	0	21,0	3	0,0	0	49,0	4	339,6	29	154	242,4	23	110
94/316	2,1	1	31,8	3	23,3	3	0,0	0	15,6	3	0,0	0	21,0	1	265,2	26	116	215,9	26	94
94/513	0,0	0	33,5	5	18,2	2	5,0	2	32,3	4	47,0	2	53,4	6	361,9	37	122	211,2	24	71
94/578	0,0	0	-	-	16,4	2	9,2	3	24,0	3	0,9	1	49,0	4	-	-	-	284,3	23	85
94/730	0,0	0	37,6	4	23,0	3	3,0	1	25,9	4	6,7	2	33,1	3	386,4	38	130	290,1	31	98
94/769	6,0	1	27,4	4	57,9	5	0,0	0	32,5	4	26,5	4	42,5	5	440,5	41	-	335,7	24	-
95/ 6	12,0	1	43,0	6	22,0	4	5,0	1	37,0	3	15,0	2	32,5	4	432,3	38	105	318,3	27	77
95/119	0,0	0	3,5	1	28,1	4	1,5	1	12,2	3	0,0	0	44,0	6	324,6	33	114	287,2	25	101
95/123	6,0	1	39,1	7	29,1	5	2,5	1	31,6	4	17,0	2	35,5	5	434,1	50	119	335,3	36	92
95/395	0,0	0	32,0	4	56,8	4	6,0	1	31,0	5	48,3	3	43,5	6	490,7	51	107	343,5	38	79
95/428	0,0	0	8,2	1	31,5	3	6,7	2	23,7	3	19,5	2	39,9	6	346,3	33	115	274,8	24	92
95/635	0,0	0	9,5	2	78,0	5	10,5	2	48,0	4	44,0	3	20,2	3	397,1	39	97	211,4	26	62
95/823	0,0	0	2,5	1	58,0	3	4,2	2	24,2	3	11,1	2	27,5	3	270,2	32	69	183,4	23	47
96/ 44	0,0	0	5,1	3	35,1	4	4,0	2	19,7	4	23,9	4	37,5	7	269,4	56	85	186,5	43	59
96/ 45	0,2	1	8,3	4	42,0	4	6,0	2	21,0	4	30,5	5	34,2	9	294,0	59	87	196,1	45	58
96/ 94	0,0	0	21,3	3	43,0	3	6,0	1	37,0	3	37,0	2	44,2	4	394,0	34	101	243,0	24	62
96/101	0,0	0	11,5	4	38,5	2	4,5	2	25,5	4	9,2	3	43,4	8	310,9	50	118	210,2	36	78
96/272	0,0	0	14,5	4	30,1	4	6,5	2	25,5	3	6,5	4	40,0	5	333,6	48	111	233,5	34	78
96/551	0,0	0	14,5	4	23,5	5	6,5	2	35,0	3	20,0	4	47,0	6	391,0	49	101	278,6	34	72
96/680	0,0	0	14,8	1	34,0	3	8,5	2	23,5	4	15,3	4	50,9	5	355,1	40	88	250,4	26	62
97/140	0,0	0	7,9	1	46,7	7	28,0	3	36,0	3	31,0	5	107,0	7	592,5	53	-	376,1	35	-
97/427	0,0	0	13,5	2	14,9	3	1,5	1	35,0	4	29,6	2	38,5	7	433,6	47	125	336,6	35	97
97/590	0,0	0	13,0	2	46,0	6	7,5	2	63,0	3	39,0	5	17,0	2	463,5	41	-	317,0	27	-
98/184	0,0	0	12,5	1	13,5	2	0,0	0	2,5	1	10,5	1	24,5	5	230,7	-	70	192,7	-	59
98/190	0,0	0	8,3	1	10,9	2	0,0	0	12,6	2	11,7	2	38,1	7	228,8	35	67	189,3	27	56
98/322	0,0	0	11,6	2	9,6	6	0,0	0	14,5	4	23,0	2	26,2	6	269,0	37	-	204,1	20	-
98/553	-	-	11,0	1	36,5	2	0,0	0	11,0	1	-	-	44,8	3	-	-	-	-	-	-
98/595	0,0	0	0,0	0	39,5	2	0,0	0	24,5	3	12,0	1	30,0	3	332,5	29	112	254,5	22	86
98/668	0,0	0	7,0	1	71,0	5	0,0	0	15,0	1	63,0	5	12,0	1	303,0	30	-	166,5	20	-
98/713	0,0	0	12,0	1	46,5	4	9,2	3	38,0	4	34,1	6	32,5	5	355,9	49	84	244,6	34	58
99/ 20	0,7	1	14,2	7	29,0	6	7,4	9	13,5	4	60,1	9	52,0	11	404,9	85	104	249,7	56	77
99/102	0,0	0	0,0	0	42,5	3	0,0	0	25,5	2	22,0	3	54,0	5	336,8	34	114	240,2	25	81
99/221	0,0	0	10,0	-	34,5	-	1,5	1	22,6	2	19,5	3	84,1	9	328,9	-	112	251,7	-	86
99/229	0,0	0	7,3	2	57,7	6	5,2	3	40,0	5	45,0	4	95,4	7	516,6	51	109	348,3	32	73
99/301	0,0	0	0,0	0	14,0	1	0,0	0	18,0	4	53,5	6	52,0	6	323,0	38	80	252,3	22	63
99/492	0,0	0	19,5	2	14,5	2	0,0	0	23,0	4	20,7	6	32,2	6	304,9	41	74	259,9	24	63
99/496	0,7	1	33,5	6	15,5	6	7,1	5	12,6	3	28,0	9	72,3	-	405,0	-	107	321,8	45	85
99/622	2,5	1	45,7	8	57,1	8	26,7	8	32,4	7	88,7	13	136,4	14	726,9	109	111	490,7	78	75
99/735	0,2	1	22,5	6	33,7	8	16,5	6	25,0	6	46,3	8	62,8	8	459,7	78	91	359,5	50	71
99/811	0,0	0	0,0	0	21,8	3	3,0	2	20,3	4	71,5	7	47,5	5	417,1	49	95	333,9	40	76
100/ 25	0,0	0	24,5	2	71,0	6	25,5	4	28,0	3	66,5	10	80,0	5	597,0	58	93	444,0	40	69
100/ 50	0,0	0	10,0	1	43,5	5	27,0	4	24,0	5	76,0	9	97,0	8	560,0	63	-	402,0	43	-
100/ 60	0,0	0	14,0	2	72,7	7	26,0	5	29,5	4	53,0	9	57,4	9	530,4	65	93	394,2	41	69
100/293	0,0	0	11,5	1	49,5	5	18,5	3	22,0	3	71,0	4	73,5	5	570,5	42	105	471,0	33	87
100/297	0,0	0	15,0	2	57,5	7	43,0	5	53,0	7	108,0	10	118,4	11	881,3	81	-	712,1	63	-
100/329	0,0	0	18,5	2	64,4	9	36,5	3	49,5	6	111,0	12	173,0	16	974,7	97	94	862,7	79	83
100/386	0,0	0	14,5	2	63,0	8	45,0	5	52,0	7	142,5	10	131,0	11	949,0	82	-	726,5	65	-
100/487	0,0	0	3,5	1	18,6	5	0,0	0	25,5	2	40,5	6	76,0	10	380,6	41	-	275,0	28	-
100/550	0,0	0	0,0	0	11,5	1	0,0	0	34,5	2	36,5	4	57,0	4	368,5	29	-	300,2	25	-
100/617	0,0	0	1,5	1	21,2	9	5,6	4	41,2	5	12,2	7	93,8	9	446,6	70	-	346,8	53	-
100/779	0,0	0	5,8	4	46,1	9	20,4	5	56,0	5	139,5	9	84,3	7	635,2	71	108	428,2	51	73
101/ 95	0,0	0	5,5	1	21,7	4	1,8	1	15,5	2	65,2	5	98,6	7	446,8	-	100	352,0	-	79
101/ 97	0,0	0	4,5	1	22,6	7	1,4	2	15,7	6	66,7	8	91,6	7	469,2	-	101	372,8	-	80
101/192	0,0	0	3,5	1	11,7	2	3,0	1	25,0	3	40,0	6	65,5	6	409,2	44	95	351,0	35	81
101/227	0,0	0	0,0	0	35,0	2	0,0	0	45,0	2	45,0	3	125,0	5	468,4	30	71	280,0	26	43
101/257	0,0	0	5,0	1	34,6	8	12,1	4	38,0	5	63,0	10	131,0	11	528,3	70	84	380,0	47	60
101/447	0,0	0	0,5	1	21,0	5	7,0	2	21,5	1	36,5	7	75,5	5	326,7	41	77	245,8	30	58
101/535	0,0	0	6,5	1	23,8	8	5,4	2	37,2	4	35,9	13	60,6	7	371,9	64	78	301,0	45	63
101/619	0,0	0	3,0	1	20,1	7	18,2	4	35,0	4	25,9	7	110,0	6	468,3	67	-	324,6	50	-
101/841	0,0	0	2,5	1	25,3	10	10,0	3	23,7	5	37,3	8	61,8	9	336,2	66	60	296,5	43	53
101/719	0,0	0	5,0	2	74,0	9	11,0	3	61,0	6	91,2	12	115,6	13	670,5	81	91	497,5	57	68
101/798	0,0	0	0,0	0	17,5	4	21,5	5	18,0	1	31,0	2	92,8	5	365,3	-	68	309,6	-	57
101/804	0,0	0	9,9	4	72,6	12	12,4	5	75,4	9	110,0	17	151,4	15	759,3	107	95	575,2	86	72
101/852	0,0	0	2,0	1	18,0	5	6,0	1	10,0	2	15,0	3	85,5	5	384,1	45	-	372,7	42	-
102/ 42	0,0	0	7,9	3	24,1	12	8,5	4	15,3	7	38,8	13	73,3	17	423,5	91	85	387,5	49	77
102/ 56	0,0	0	4,0	2	41,5	4	8,0	3	40,8	7	105,7	6	98,0	5	544,2	55	-	429,9	49	-
102/150	0,0	0	4,1	2	53,4	8	7,1	2	43,8	7	113,2	12	99,4	11	575,8	77	90	446,8	63	70
102/300	0,0	0	3,8	2	39,4	8	3,5	1	38,7	6	74,2	9	70,1	7	445,3	61	85	360,3	49	69
102/352	0,0	0	0,0	0	65,8	10	7,7	2	19,7	3	59,1	4	79,8	9	470,6	57	76	418,1	44	67
102/369	0,0	0	14,5	1	63,7	9	11,0	2	39,7	8	71,6	11	140,3	11	739,5	77	-	640,5	59	-

TABEL IXA

REËNVAL 1973
R.S.A. – LESOTHO – SWAZILAND

TOTALE REËNVAL IN MILLIMETERS , AANTAL DAE MET REEN (D)
EN JAARPERSENTASIES VAN LANGTERMYN GEMIDDELDES

NR/NO	STASIE/STATION	° S	'	° E	'	M	JAN MM	D	FEB MM	D	MAR MM	D	APR MM	D	MAY MM	D
102/542	TSOMO – POL	32	02	27	49	777	50,0	1	76,2	6	80,6	7	24,1	3	5,0	2
102/762	NQAMAKWE – TNK	32	12	27	56	1067	28,1	7	130,0	16	89,7	12	35,5	8	8,5	4
102/840	KEI BRIDGE	32	30	27	58	170	18,2	6	55,1	9	30,2	8	17,1	4	9,2	5
103/ 81	NDABAKAZI – SAR	32	21	28	03	686	36,5	2	89,5	5	56,0	4	31,0	3	0,0	0
103/139	CEGCUANA – BOS	32	19	28	05	732	37,5	6	135,5	11	92,5	8	54,5	5	6,6	3
103/230	BUTTERWORTH – TNK	32	20	28	08	534	(2,5)	(1)	104,5	7	44,0	2	27,5	4	0,0	0
103/377	IBIKA – BOS	32	17	28	13	750	38,0	5	117,6	7	59,0	8	40,5	4	20,0	2
103/397	EMGCWE – BOS	32	07	28	14	884	26,5	4	205,9	14	75,0	9	37,5	6	10,5	3
103/516A	IDUTYWA	32	06	28	18	835	33,2	5	152,2	11	53,7	8	33,9	9	10,4	5
103/570	KENTANI – BOS	32	30	28	19	488	49,3	9	128,4	10	78,5	7	46,7	5	6,5	2
103/886	WILLOWVALE – TNK	32	16	28	30	980	46,0	6	133,5	9	86,1	12	52,0	5	7,4	4
104/206	MANUBIE – BOS	32	26	28	37	183	38,8	7	92,2	10	127,5	12	205,5	9	6,5	2
104/497	DWESSA – BOS	32	17	28	47	1525	38,8	8	100,8	8	98,5	11	199,5	9	13,0	2
104/734	BASHEE – VRT	32	14	28	55	37	48,9	14	93,6	15	99,1	15	256,3	12	7,1	7
104/762	CWEBE – BOS	32	12	28	56	61	59,5	7	86,0	10	110,0	11	219,0	8	6,0	2
106/408	DORINGBAAI	31	48	18	14	15	0,0	0	0,0	0	20,2	3	0,0	0	15,5	4
106/425	EBENEZER – COL	31	35	18	15	105	0,0	0	0,0	0	5,6	1	0,0	0	10,6	3
106/512	KOEKENAAP – IRR	31	32	18	18	68	0,0	0	0,0	0	11,2	3	0,0	0	4,0	3
106/803	LUTZVILLE – POL	31	33	18	21	150	0,0	0	0,0	0	7,0	2	0,0	0	7,8	2
106/850	VREDENDAL	31	40	18	29	34	0,0	0	0,0	0	15,0	2	0,0	0	8,0	2
107/197	KLAWER – IRR	31	47	18	37	42	0,0	0	0,0	0	26,8	4	0,0	0	16,0	4
107/318	PUTS	31	48	18	41	503	0,0	0	0,0	0	40,5	3	0,0	0	44,5	3
107/396	VANRHYNSDORP – TNK	31	36	18	44	122	0,8	1	0,0	0	20,5	2	0,0	0	14,7	3
107/510	BULSHOEK – IRR	32	00	18	47	77	0,0	0	0,0	0	18,0	2	0,0	0	18,1	2
107/761	DIEPVLEI	31	41	18	56	213	0,0	0	0,0	0	26,9	3	0,0	0	19,8	5
107/867	KNOLVLEI	31	57	18	59	152	0,0	0	0,0	0	37,0	2	0,0	0	18,5	6
108/311	LOKENBURG	31	41	19	11	640	0,0	0	3,9	2	38,6	4	0,0	0	9,9	7
109/215	PLATBERG	31	35	19	38	991	0,0	0	21,5	2	67,0	4	11,5	1	7,3	3
109/550	KREITZBERG	31	40	19	49	1250	0,0	0	42,1	1	49,5	5	19,0	2	3,5	1
109/588	VONDELINGSFONTEIN	31	48	19	50	1280	0,0	0	12,5	1	52,6	3	0,0	0	12,0	2
109/785	80-DOWNES	31	35	19	57	1052	0,0	0	18,5	2	72,0	3	13,6	5	6,3	3
109/835	DIE HOOP	31	55	19	58	1341	0,0	0	20,0	1	68,5	4	19,0	1	23,5	3
109/853	ROOIWAL	31	43	19	59	1200	0,0	0	9,5	1	50,0	4	13,5	1	2,5	2
110/ 89	NOUPLAASRIVIER	31	59	20	03	1295	0,0	0	15,0	2	46,0	5	29,0	–	0,0	0
110/385	MIDDELPOS – POL	31	55	20	13	1128	0,0	0	29,5	3	37,0	3	25,5	3	7,0	2
110/512	DIEPDRIFT	31	32	20	18	1006	0,0	0	35,5	3	74,5	4	53,2	5	0,0	0
110/649	HARDERUG	31	49	20	22	1097	0,0	0	10,0	2	46,0	2	25,0	3	0,0	0
111/138	BONEKRAAL	31	48	20	35	1143	0,0	0	15,5	2	83,0	5	30,0	3	0,0	0
111/373	DANIELS HOPE	31	43	20	43	1128	0,0	0	21,5	2	81,4	4	23,4	4	0,0	0
111/425	VOGELSTRUISFONTEIN	31	35	20	45	1190	0,0	0	10,0	1	73,0	3	83,6	4	0,0	0
111/789	DE PUTS	31	39	20	57	1173	0,0	0	2,0	1	80,0	2	41,0	5	0,0	0
112/174	SONOP	31	54	21	06	1190	0,0	0	0,0	0	81,9	6	47,0	5	15,2	2
112/346	PLOEGFONTEIN	31	46	21	12	1665	0,0	0	0,0	0	105,5	6	26,1	8	4,0	5
112/419	VONDELING	31	59	21	14	1220	0,0	0	3,0	1	86,5	6	36,0	5	0,0	0
112/672	RUSOORD	31	42	21	23	1250	0,0	0	0,0	0	104,0	4	12,5	3	0,0	0
112/799	QUAGGASFONTEIN	31	49	21	27	1150	0,0	0	8,5	2	105,5	5	32,0	4	4,5	1
113/ 25	FRASERBURG – POL	31	55	21	31	1264	0,0	0	4,5	1	62,7	6	38,5	9	5,4	4
113/ 43	WAMAKERSVLEI	31	43	21	32	1278	0,0	0	14,0	3	91,0	6	24,4	4	0,0	0
113/321	SPITSHOEK	31	51	21	41	1288	0,0	0	8,0	2	45,7	2	33,0	4	1,0	1
113/330	RATELFONTEIN	32	00	21	41	1341	0,0	0	0,0	0	150,0	8	42,0	4	9,5	2
113/673	SAAIFONTEIN	31	43	21	53	1295	0,0	0	26,0	4	128,7	5	48,6	5	0,0	0
113/711	HEREENIGING	31	51	21	54	1265	0,0	0	27,3	3	105,2	7	24,4	2	1,9	1
114/505	DRIEFONTEIN	31	55	22	17	1448	0,0	0	26,0	1	99,5	5	35,0	4	6,5	1
114/649	SNYDERSFONTEIN	31	49	22	22	1524	0,0	0	52,0	4	136,0	5	35,0	2	6,5	1
114/700	SLANGFONTEIN	31	40	22	24	1494	0,0	0	57,5	6	128,0	8	69,0	6	9,5	1
114/747	DUNEDIN	31	57	22	25	1448	0,0	0	36,5	5	131,5	6	24,5	3	2,0	1
114/815	LAKENVLEI	31	35	22	28	1463	0,0	0	48,9	4	161,2	7	75,2	7	7,5	1
115/528	WAGENAARSKRAAL	31	48	22	48	1310	0,0	0	19,7	3	84,2	9	67,3	7	4,7	3
115/595	GANNAKRAAL	31	55	22	50	1311	0,0	0	30,0	4	90,0	7	23,5	3	8,0	4
116/ 83	BRAKFONTEIN	31	53	23	03	1103	0,0	0	30,5	4	78,7	7	20,5	2	2,0	3
117/ 47	LOSKOP	31	47	23	32	1219	0,0	0	30,0	3	95,9	7	52,7	6	9,6	2
117/447	MURRAYSBURG – POL	31	57	23	45	1158	0,0	0	30,3	7	117,6	10	59,6	7	0,1	1
117/487	ELANDSPOORT	31	37	23	47	1356	0,0	0	39,3	5	136,3	8	40,0	6	24,0	3
117/675	KLIPPLAAT	31	45	23	53	1524	0,0	0	26,9	4	111,1	8	63,4	7	14,4	5
117/749	VLEIPLAAS	31	59	23	55	1326	0,0	0	33,5	6	127,5	7	61,0	4	0,0	0
118/ 29	COETZEESKRAAL	31	59	24	01	1448	0,0	0	49,0	3	85,0	4	119,4	4	0,0	0
118/370	AUGUSTKRAAL	31	40	24	13	1675	0,0	0	34,0	6	126,5	8	38,5	6	37,0	4
118/395	ZOETVLEI	31	35	24	14	1631	0,0	0	39,4	5	140,8	9	26,0	6	21,9	4
118/535	RONDEFONTEIN	31	55	24	18	1417	26,5	3	14,0	3	105,0	7	50,5	5	0,0	0
118/640	VERGELEGEN	31	40	24	22	1676	0,0	0	38,5	4	108,0	8	17,7	3	17,0	3
119/ 82	NIEU – BETHESDA – POL	31	52	24	33	1341	0,0	0	28,3	7	132,0	11	48,0	8	15,0	3
119/ 91	COETZEESKRAAL	31	31	24	34	1509	0,0	0	71,5	5	86,0	8	16,5	3	9,0	3
119/ 97	DONKERHOEK	31	37	24	34	1798	0,0	0	48,0	5	98,0	10	18,0	4	27,5	3
119/315	GORDONVILLE	31	45	24	41	1676	0,0	0	52,1	7	115,1	10	35,3	9	9,7	5
119/444	BETHESDAWEG – SAR	31	54	24	45	1408	0,0	0	71,5	4	107,5	7	45,5	3	0,0	0
119/725	GREYSTONE	31	35	24	55	1433	0,0	0	81,3	8	66,0	8	25,1	5	12,1	3
120/ 10	PHILADELPHIA	31	40	25	01	1341	0,0	0	62,5	6	62,0	6	23,5	2	12,0	3
120/243	GREYVILLE	31	33	25	09	1189	22,0	1	96,0	7	80,5	5	12,0	1	20,0	3
120/338	TAFELBERG HALL	31	38	25	12	1128	3,5	2	77,2	10	101,0	8	27,3	5	12,5	3
120/351	DORINGKUIL	31	51	25	12	1173	0,0	0	86,0	6	56,5	5	48,0	4	9,0	2
120/826	GRASSRIDGE	31	46	25	28	1043	18,5	2	59,5	6	66,0	4	12,5	2	12,0	2
120/838	FORTUINPLAAS	31	58	25	28	1036	12,5	1	60,0	2	70,0	3	28,5	2	14,5	1
121/191	TEVIOT	31	41	25	37	1147	34,0	1	78,0	7	105,0	7	52,0	5	17,0	3
121/275	KAREEFONTEIN	31	35	25	40	1234	0,0	0	61,5	–	61,5	5	52,5	6	23,9	3
121/518	HOFMEYR – MUN	31	38	25	48	1251	0,0	0	66,5	4	82,5	6	29,5	5	18,0	3

RAINFALL 1973
R.S.A. - LESOTHO - SWAZILAND

TOTAL RAINFALL IN MILLIMETERS , NUMBER OF DAYS WITH RAIN (D)
AND YEAR-PERCENTAGES OF LONG TERM AVERAGES

NR/ND	JUN MM	D	JUL MM	D	AUG MM	D	SEP MM	D	OCT MM	D	NOV MM	D	DEC MM	D	J/Y 1973 MM	D	PER	JUL 72-JUN 73 MM	D	PER
102/542	0,0	0	10,0	2	22,2	6	6,8	1	7,3	4	62,9	7	60,0	8	405,3	47	75	321,8	28	59
102/762	0,0	0	10,5	4	68,0	12	15,5	7	22,1	10	84,4	16	103,5	14	596,0	112	88	492,4	84	72
102/840	0,0	0	1,1	2	39,0	10	5,0	1	40,0	5	72,0	12	103,1	8	390,0	70	78	280,2	51	56
103/ 81	0,0	0	2,5	3	64,5	-	0,0	0	17,5	2	79,5	8	70,6	3	447,6	-	65	421,5	-	61
103/139	0,0	0	10,5	1	56,5	6	8,5	1	24,5	4	109,7	8	88,5	9	624,8	62	92	534,1	51	79
103/230	0,0	0	6,0	1	-	-	8,5	1	24,0	2	41,6	9	51,5	3	-	-	-	(310,0)	(27)	-
103/377	0,0	0	12,5	2	49,1	7	12,0	1	36,4	7	69,0	7	80,4	6	534,5	56	77	516,6	50	75
103/397	0,0	0	9,5	2	52,5	7	14,9	4	23,3	8	88,5	14	83,5	13	627,6	84	87	551,5	60	78
103/516A	0,0	0	6,5	1	58,4	7	8,0	1	4,0	1	57,6	7	64,5	6	482,4	63	74	481,6	63	74
103/570	4,0	1	17,0	2	73,5	8	22,5	1	65,0	7	112,0	13	115,5	11	718,9	76	75	707,3	69	74
103/886	0,0	0	12,0	2	101,0	8	47,0	3	52,5	6	127,0	12	193,0	12	857,5	79	83	667,4	75	64
104/206	7,6	2	11,7	3	112,0	9	46,0	5	84,0	7	249,9	13	102,0	11	1083,7	90	93	891,1	85	76
104/497	5,0	1	15,0	3	119,5	8	80,0	5	72,0	6	273,9	11	75,8	6	1061,8	80	-	766,4	58	-
104/734	7,5	1	18,0	5	129,0	11	39,5	8	82,0	7	207,6	18	59,8	11	1048,4	124	94	915,6	121	82
104/762	5,0	1	19,0	5	132,5	10	50,0	6	85,0	6	182,5	9	66,0	8	1020,5	83	97	908,5	74	87
106/408	1,0	1	18,0	5	21,5	4	10,5	2	2,0	1	0,0	0	31,0	3	119,7	23	-	81,2	16	-
106/425	6,0	1	25,6	5	13,2	4	7,8	2	4,2	1	0,0	0	25,0	3	98,0	20	-	63,5	14	-
106/512	1,5	1	18,0	3	14,0	3	5,5	1	0,0	0	2,0	1	22,0	3	78,2	18	77	38,2	16	37
106/603	1,8	1	18,3	4	10,5	2	5,0	2	0,0	0	2,0	1	24,0	2	76,4	16	-	45,6	12	-
106/850	1,5	1	26,5	5	14,5	2	9,3	4	3,4	2	2,0	2	25,0	2	105,2	22	-	67,2	18	-
107/197	0,0	0	32,9	6	19,8	3	13,0	5	7,3	5	0,4	1	18,5	3	132,7	31	77	112,6	22	65
107/318	3,8	2	94,8	9	39,0	5	30,6	7	18,7	3	15,5	2	31,1	4	348,5	98	88	237,5	25	66
107/396	3,0	1	31,5	4	22,7	6	3,7	3	2,5	4	4,0	1	29,5	2	132,9	27	92	92,9	22	64
107/510	0,0	0	47,3	6	44,5	3	5,2	6	12,5	3	5,5	2	9,3	3	160,4	27	66	107,1	14	44
107/761	6,5	1	46,8	8	27,4	6	11,7	5	7,0	2	0,0	0	26,8	3	172,5	33	90	126,8	20	66
107/867	5,5	1	52,5	9	21,5	5	3,5	4	51,0	4	1,5	1	22,0	3	213,0	35	-	104,5	19	-
108/311	6,0	1	65,5	9	34,9	5	9,7	8	29,7	3	0,7	1	24,6	4	223,5	44	-	183,1	37	-
109/215	8,3	2	73,5	8	29,0	4	5,6	5	35,0	3	0,0	0	38,5	4	293,2	36	129	175,4	24	77
109/550	9,0	1	52,3	7	24,9	5	0,6	2	16,8	3	0,0	0	33,0	4	250,7	31	127	159,9	17	81
109/588	9,0	1	84,5	8	53,0	5	19,5	5	21,5	1	0,0	0	28,0	2	292,6	28	78	195,6	19	52
109/785	9,5	2	40,3	6	11,3	4	0,0	0	11,5	3	0,0	0	33,5	4	216,5	32	143	139,5	-	92
109/835	12,0	1	100,2	9	84,3	4	21,0	4	27,8	2	0,0	0	35,5	3	411,8	28	100	186,5	18	45
109/853	8,5	1	41,5	6	16,5	2	3,5	2	7,0	2	0,0	0	24,5	4	177,0	25	-	125,0	18	-
110/ 89	14,0	1	63,0	4	99,0	3	0,0	0	16,0	4	21,0	3	0,0	0	305,0	-	-	157,0	-	-
110/385	34,0	3	10,3	4	8,0	2	0,0	0	18,0	1	0,0	0	3,9	3	173,2	24	126	143,0	17	104
110/512	7,0	1	35,2	3	2,4	2	0,0	0	8,0	2	0,0	0	47,5	3	263,3	23	219	171,7	14	143
110/649	6,0	1	35,0	1	0,0	0	0,0	0	8,0	2	0,0	0	35,0	4	165,0	15	162	87,0	8	85
111/138	7,0	1	38,0	3	17,0	3	0,0	0	13,0	4	24,0	-	9,4	1	236,9	-	181	142,5	14	109
111/373	3,6	2	30,3	-	0,0	0	0,0	0	29,0	4	0,0	0	39,5	2	228,7	-	197	137,4	13	118
111/425	5,5	1	25,3	3	1,1	1	0,0	0	30,5	2	0,0	0	43,0	2	272,0	17	+	180,1	10	-
111/789	4,0	1	24,5	1	7,5	1	0,0	0	33,0	2	0,0	0	50,0	4	242,0	17	179	137,5	11	102
112/174	7,0	2	27,0	5	2,3	1	0,0	0	24,5	3	0,0	0	27,0	2	231,9	26	-	163,1	18	-
112/346	3,5	2	28,5	4	3,5	3	2,0	4	65,5	4	0,0	0	40,5	4	279,1	40	170	146,1	26	89
112/419	5,5	1	29,5	2	0,0	0	0,0	0	50,0	2	0,0	0	18,0	2	228,5	19	-	131,0	13	-
112/672	5,0	1	30,0	4	0,0	0	0,0	0	58,2	5	0,0	0	26,0	2	235,7	19	-	142,0	10	-
112/799	10,0	2	8,0	2	8,7	1	0,0	0	56,0	4	0,0	0	35,0	2	268,2	23	-	160,5	14	-
113/ 25	5,0	2	26,5	6	3,3	4	0,2	2	44,9	6	0,0	0	48,1	5	239,1	45	149	129,9	31	81
113/ 43	2,8	1	26,9	9	0,0	0	0,0	0	68,2	3	0,0	0	55,4	4	282,7	26	173	136,2	15	84
113/321	5,0	1	32,0	4	22,0	2	0,0	0	88,0	4	3,0	1	40,0	2	277,7	23	161	128,7	16	74
113/330	5,5	1	41,5	4	5,5	1	0,0	0	46,5	3	0,0	0	35,5	3	336,0	26	223	216,0	16	143
113/673	0,0	0	30,3	4	0,0	0	5,0	1	81,0	3	0,0	0	35,0	3	354,6	25	235	230,8	22	153
113/711	11,0	1	34,9	4	0,0	0	0,0	0	54,4	4	4,5	1	22,5	1	286,1	24	162	169,8	14	96
114/505	0,0	0	22,0	3	21,5	3	0,0	0	123,5	4	0,0	0	44,5	3	378,5	24	214	195,5	15	110
114/649	0,0	0	20,5	1	28,9	3	0,0	0	70,0	3	0,0	0	44,0	3	392,9	22	195	245,5	16	122
114/700	7,0	-	28,0	3	10,5	1	0,0	0	62,8	4	2,8	2	53,5	2	428,6	-	249	288,1	-	168
114/747	7,0	1	42,5	4	9,6	4	15,0	1	109,5	3	1,0	1	27,0	1	406,1	30	208	220,7	24	113
114/815	3,5	1	41,4	4	8,5	1	0,0	0	66,9	2	0,0	0	60,9	2	474,0	29	230	315,8	24	153
115/528	0,6	3	28,2	5	2,2	4	0,4	2	69,1	4	4,7	4	52,5	7	333,6	51	158	186,6	32	88
115/595	0,0	0	38,0	4	12,5	1	6,5	3	76,7	3	16,0	3	62,5	3	363,7	35	173	167,7	24	80
116/ 83	0,0	0	23,1	3	6,1	3	2,0	1	109,6	4	7,5	2	61,0	2	341,0	31	141	143,2	23	59
117/ 47	0,0	0	26,4	3	17,9	2	0,0	0	24,8	3	11,0	1	69,7	3	334,0	30	162	193,4	20	94
117/447	0,0	0	28,1	5	10,7	3	2,6	3	29,0	3	10,0	2	47,0	4	335,0	45	125	240,3	35	90
117/487	0,0	0	16,5	2	8,5	2	0,0	0	29,0	3	22,5	3	16,0	1	330,1	33	124	252,6	25	95
117/675	0,0	0	9,2	1	31,3	5	0,0	0	28,0	4	8,4	2	23,9	4	316,6	40	121	238,2	33	88
117/749	4,0	1	33,5	4	9,5	2	1,9	1	38,6	4	13,5	2	31,5	3	354,5	34	135	249,0	21	95
118/ 29	0,0	0	15,5	2	28,5	2	2,5	1	29,3	4	13,7	3	27,5	5	370,4	28	122	260,4	12	86
118/370	0,0	0	29,5	3	6,0	2	0,0	0	29,0	3	17,5	3	12,5	4	328,5	39	-	247,5	30	-
118/395	0,0	0	32,0	3	7,2	2	0,0	0	22,5	3	17,0	2	29,1	3	335,9	37	109	242,5	31	78
118/535	0,0	0	32,5	2	19,0	1	19,5	2	0,0	0	0,0	0	0,0	0	267,0	23	-	196,0	18	-
118/640	0,0	0	17,3	1	23,0	2	0,0	0	11,5	3	20,0	3	19,0	2	272,0	29	92	186,7	21	64
119/ 82	0,0	0	27,0	5	29,0	4	3,0	1	22,0	3	37,0	5	28,0	7	369,3	54	107	253,3	38	73
119/ 91	0,0	0	23,0	1	0,0	0	0,0	0	3,5	1	5,5	1	53,0	3	268,0	25	81	118,5	22	36
119/ 97	0,0	0	23,5	2	27,5	2	0,0	0	13,5	4	5,0	1	69,5	4	330,5	35	96	211,6	25	61
119/315	0,1	1	43,6	4	6,0	5	3,2	4	11,5	3	27,0	7	51,5	6	355,1	61	87	229,1	37	56
119/444	0,0	0	38,0	1	18,0	2	0,0	0	13,5	1	0,0	0	52,5	4	346,5	22	111	224,5	14	72
119/725	0,0	0	26,3	3	9,0	4	1,2	1	10,2	4	8,8	2	-	-	-	-	-	235,5	31	77
120/ 10	0,0	0	30,0	1	4,5	1	0,0	0	19,0	3	3,5	1	25,5	4	242,5	27	82	185,5	20	62
120/243	0,0	0	0,0	0	11,0	1	0,0	0	17,5	4	13,0	3	28,9	7	300,9	32	89	250,5	20	74
120/338	0,0	0	24,2	2	13,5	4	0,6	1	29,3	4	6,9	3	25,5	4	321,5	46	95	239,4	35	71
120/351	0,0	0	12,0	1	18,0	1	0,0	0	14,5	3	10,0	2	41,0	5	295,0	29	90	225,0	20	68
120/826	-	-	20,0	1	13,5	2	0,0	0	10,0	4	21,8	5	-	-	-	-	-	-	-	-
120/838	0,0	0	16,0	1	16,0	1	0,0	0	0,0	0	33,0	1	28,0	2	280,5	14	94	210,5	11	70
121/191	0,0	0	24,5	2	29,5	5	0,0	0	19,0	3	26,0	4	55,5	6	436,5	43	124	333,5	31	95
121/275	0,0	0	12,0	2	19,0	3	0,0	0	20,0	3	29,0	3	49,5	5	328,9	-	100	238,9	-	73
121/518	0,0	0	0,0	0	38,5	5	1,0	1	20,1	4	19,6	3	51,7	4	327,4	35	94	246,0	25	71

TABEL 1xA

REËNVAL 1973
R.S.A. - LESOTHO - SWAZILAND

TOTALE REËNVAL IN MILLIMETERS , AANTAL DAE MET REËN (D)
EN JAARPERSENTASIES VAN LANGTERMYN GEMIDDELDES

NR/NO	STASIE/STATION	Ø S	Ø E	H M	JAN MM	D	FEB MM	D	MAR MM	D	APR MM	D	MAY MM	D
121/598	GROOTDAM	3158	2550	1250	4,5	1	48,5	6	83,0	9	17,0	2	25,0	3
121/875	SPITSKOP - AGR	3135	2600	1372	0,0	0	51,5	5	76,5	6	27,2	5	21,5	2
122/ 71	SMOORDRIF	3141	2603	1524	11,3	1	77,3	5	106,4	8	16,0	2	45,1	5
122/197	BELLAVISTA	3147	2607	1555	3,6	2	88,0	10	81,2	8	51,0	6	30,2	6
122/469	ELANDSFONTEIN	3149	2616	1512	0,0	0	65,3	7	83,3	7	44,0	6	23,5	3
122/480	TARKASTAD - POL	3200	2616	1294	11,5	2	77,5	4	89,0	4	23,5	2	34,0	2
122/514	WILDEPEROEHOEK	3134	2618	1707	0,0	0	110,1	4	54,5	7	71,6	12	27,2	4
122/806	WAVERLEY	3156	2627	1225	14,0	3	83,5	9	54,0	8	48,0	6	11,5	3
123/ 63	STERKSTROOM - POL	3133	2633	1343	8,0	1	86,5	7	84,0	7	40,0	2	23,0	2
123/111	ALPHEN	3151	2634	1189	37,5	1	136,0	6	48,5	4	12,5	2	21,0	2
123/118	BRAMPTON GRANGE	3158	2634	1190	17,6	5	86,1	11	64,3	8	47,2	8	13,0	4
123/271	HAZELMERE	3131	2640	1500	16,5	1	64,4	12	67,2	9	35,0	6	39,5	5
123/304	YARDLEY CHASE	3134	2641	1509	10,4	6	120,5	19	82,4	13	56,1	9	28,2	5
123/466	NOOITGEDACHT	3146	2646	1364	14,0	3	106,0	9	59,5	7	27,0	3	18,5	3
123/512	KALKOENKRANS - POL	3132	2648	1524	19,5	4	91,5	12	55,5	8	91,0	6	28,5	3
123/654	QUEENSTOWN - TNK	3154	2652	1066	28,1	6	112,0	15	62,7	12	57,6	6	12,7	6
123/683	QUEENSTOWN - MUN	3153	2653	1077	25,4	7	120,2	16	64,7	10	54,0	4	9,4	3
123/716	QUEENSTOWN - KOMANI HOSP	3156	2654	1158	18,0	2	112,4	10	53,5	10	53,0	6	7,0	4
123/793	GOQODALA	3143	2657	1219	8,8	5	72,5	7	82,5	6	24,5	4	24,5	3
124/ 15	GLEN GREY - POL	3145	2701	1065	32,0	4	125,0	14	34,5	4	60,5	4	17,5	2
124/402	LADY FRERE - TNK	3142	2714	1036	22,6	3	221,0	12	83,5	9	66,0	7	10,5	5
124/510	CONTEST	3200	2717	834	23,8	6	121,8	11	77,8	11	26,6	8	17,4	5
125/ 47	NQUQU - BOS	3147	2732	1326	75,0	7	187,5	7	135,0	10	109,0	8	17,0	3
125/ 82	HOYANA - BOS	3152	2733	1410	31,5	7	130,0	12	92,3	11	52,0	8	27,0	3
125/150	COFIMVABA - TNK	3200	2735	953	19,5	5	99,1	11	88,5	7	35,5	6	16,4	4
125/432	NOMADAMBA - BOS	3142	2745	1067	121,5	12	174,5	15	133,5	14	92,5	8	12,0	4
125/454	MTINTHLONI - BOS	3134	2746	1489	92,5	10	175,1	10	108,0	9	103,8	9	15,5	4
125/868	INDLUNKULU - BOS	3158	2759	1143	48,5	5	163,0	9	120,5	10	35,0	4	9,5	2
125/880	ENGCOBO - TNK	3140	2800	975	42,0	5	173,3	13	83,0	12	32,8	8	5,5	2
126/ 82	NKOBONGO - AGR	3152	2803	991	86,9	13	193,3	11	135,6	12	35,0	5	7,5	5
126/245	MANINA - BOS	3135	2809	1067	111,5	9	167,5	9	134,0	7	92,0	5	0,0	0
126/724	BAZIYA - BOS	3134	2825	735	148,5	8	139,5	9	159,5	9	37,5	4	1,5	1
127/ 78	BITYI - POL	3148	2833	730	20,8	3	134,2	8	47,0	3	84,4	5	0,0	0
127/197	QUNU - BOS	3147	2837	853	39,9	11	115,8	15	75,9	13	42,4	6	2,3	2
127/298	ELLIOTDALE - TNK	3158	2840	671	42,5	6	86,3	8	60,0	12	51,6	7	3,5	1
127/406	CEZU - BOS	3146	2844	829	59,0	8	98,5	7	89,5	9	38,5	3	1,5	1
127/414	XORANA - BOS	3154	2844	808	45,4	15	181,0	14	89,0	13	48,3	8	7,0	2
127/426	OWEN DAM	3136	2845	853	46,1	13	115,9	15	96,3	13	31,7	7	6,5	5
127/438	MQANDULI - TNK	3148	2845	701	49,5	12	108,2	14	63,1	13	39,5	9	1,5	1
127/484	WELLINGTONGEVANGENIS PLAAS	3134	2847	762	38,0	8	146,5	13	97,5	9	58,7	5	3,5	2
127/485	UMTATA	3135	2847	692	41,8	14	197,1	12	106,6	14	40,1	7	4,9	5
127/789	SEBENI - BOS	3139	2857	853	81,2	15	138,4	11	141,6	14	97,0	7	1,5	1
127/833	WILO - BOS	3153	2858	607	76,0	8	112,0	10	80,5	11	168,5	5	2,0	2
128/ 32	LIBODE - BOS	3132	2902	838	66,5	12	113,2	13	91,2	12	41,7	9	1,7	2
128/ 40	NGQELENI - TNK	3140	2902	686	76,6	13	84,8	6	95,5	8	50,0	4	0,0	0
128/ 55	KWAAIMAN - POL	3155	2902	455	69,5	13	151,3	10	77,9	10	96,0	5	7,0	2
128/269	COFFEE BAY	3159	2909	15	83,5	8	80,0	7	98,0	9	130,5	6	8,0	1
128/314	NOTINSILA - BOS	3144	2911	488	78,2	12	96,3	9	109,3	14	110,9	7	0,0	0
128/430	CWELE	3140	2915	472	63,5	6	84,5	4	65,8	9	(43,5)	(2)	0,0	0
129/ 7	PORT ST JOHNS - BOS	3137	2931	256	115,0	13	89,5	9	138,5	11	260,5	9	0,0	0
129/ 68	PORT ST JOHNS - POL	3138	2933	47	113,1	13	74,0	4	118,5	9	191,5	8	0,0	0
129/ 68A	CAPE HERMES - VRT	3138	2933	47	111,6	18	98,5	10	131,5	16	255,0	10	0,6	2
130/574	LEPELFONTEIN	3104	1750	152	0,0	0	0,0	0	0,0	0	0,0	0	12,0	3
131/170	SWARTBOOISVLEI	3120	1806	152	0,0	0	0,0	0	18,5	1	0,0	0	16,5	3
131/437	ELANDSFONTEIN	3117	1815	305	0,0	0	0,0	0	15,0	2	0,0	0	3,5	2
131/639	NUWERUS - POL	3109	1822	366	0,0	0	0,0	0	0,4	1	0,0	0	1,7	1
131/767	GROOTGRAAFWATER	3117	1826	224	0,0	0	0,0	0	8,0	2	0,0	0	0,0	0
132/185	GRAATJIESGAT	3105	1837	305	0,0	0	1,6	1	34,5	3	0,0	0	1,0	1
133/ 50	CLOUDSKRAAL	3120	1902	792	0,0	0	16,5	2	64,0	4	5,0	1	38,0	4
133/202	NIEUWOUDTVILLE - POL	3122	1907	719	0,0	0	8,5	2	73,0	3	20,0	2	20,0	4
134/378	GROOT TOREN	3118	1943	838	0,0	0	0,0	0	78,0	4	0,0	0	4,7	2
134/478	CALVINIA	3128	1946	980	0,0	0	7,2	3	81,6	5	6,7	5	2,7	6
134/615	GROOTRIVIER	3115	1951	945	0,0	0	15,0	3	107,0	4	10,5	2	0,0	0
134/671	BLINKKLIP	3111	1953	915	0,0	0	17,5	3	115,5	4	5,5	3	5,0	3
136/367	BORDEAUX	3107	2043	1049	0,0	0	12,5	3	62,0	3	6,5	1	0,0	0
136/740	WILLISTON - SKL	3120	2055	1079	0,0	0	10,0	3	76,5	4	49,5	6	3,8	3
137/337	GROOTFONTEIN	3107	2112	1188	0,0	0	19,0	3	62,5	3	22,0	2	0,0	0
137/614	SKUINSHOOGTE	3114	2121	1146	0,0	0	25,3	2	105,0	3	6,5	1	4,0	1
138/ 30	SPRINGFONTEIN	3130	2131	1140	0,0	0	16,4	3	84,2	5	44,9	4	1,1	1
138/ 41	GORAAS	3111	2132	1219	0,0	0	41,5	2	94,7	3	37,2	5	3,5	1
139/658	LOXTON - POL	3128	2222	1369	0,0	0	49,0	5	115,0	6	63,5	6	4,5	1
139/850	PRINSHOF	3110	2229	1402	0,0	0	33,1	4	111,3	8	58,9	6	3,3	2
140/ 20	RIETFONTEIN	3120	2231	1393	0,0	0	32,0	3	80,8	6	42,0	3	0,0	0
140/207	BOSHOEK	3127	2237	1341	0,0	0	42,0	3	114,0	5	64,0	4	0,0	0
140/582	KWEEKWA	3112	2250	1281	0,0	0	18,0	2	95,0	6	72,5	5	10,0	2
140/649	EDEN	3119	2252	1615	0,0	0	28,0	6	126,9	10	43,6	7	8,8	3
141/ 66	RHEBOKSFONTEIN	3106	2303	1356	0,0	0	38,5	4	108,0	5	55,0	5	5,0	1
141/204	VICTORIA WEST - TNK	3124	2307	1269	0,0	0	55,5	4	133,0	7	47,0	5	10,5	2
141/329	BIESJESFONTEIN	3129	2311	1273	0,0	0	52,3	6	88,3	7	41,0	4	10,7	3
141/664	DOMBIETERSFONTEIN	3104	2323	1234	0,0	0	22,8	2	103,5	9	35,4	5	11,0	3
142/153	LEKKERVLEI	3103	2336	1280	0,0	0	39,0	3	101,0	6	73,5	6	16,0	2
142/262	KLIPKRAAL	3122	2339	1305	0,0	0	64,4	7	82,9	8	42,8	6	10,8	4
142/379	PATRYSFONTEIN	3119	2343	1311	0,0	0	44,5	4	104,0	7	47,8	7	4,5	1
142/497	DUFONTEIN	3117	2347	1356	0,0	0	28,2	4	109,5	7	18,8	8	16,5	2
142/805	RICHMOND C/K - TNK	3125	2357	1433	0,0	0	35,5	3	122,0	8	38,3	6	30,0	3

RAINFALL 1973
R.S.A. - LESOTHO - SWAZILAND

TOTAL RAINFALL IN MILLIMETERS , NUMBER OF DAYS WITH RAIN (D)
AND YEAR-PERCENTAGES OF LONG TERM AVERAGES

NR/NO	JUN MM	D	JUL MM	D	AUG MM	D	SEP MM	D	OCT MM	D	NOV MM	D	DEC MM	D	J/Y 1973 MM	D	PER	JUL 72-JUN 73 MM	D	PER
121/598	0,0	0	2,0	1	55,0	4	3,5	2	56,6	3	43,7	5	28,0	4	366,8	40	121	222,0	27	74
121/675	0,0	0	0,0	0	32,5	3	0,0	0	4,0	1	31,8	4	57,0	4	302,0	30	79	256,0	24	67
122/ 71	0,0	0	1,9	2	40,7	5	1,3	1	7,7	3	36,2	3	72,5	8	416,4	43	-	330,3	29	78
122/197	0,0	0	4,0	2	24,2	5	9,0	4	31,0	4	66,9	6	53,2	6	442,3	59	97	333,0	46	73
122/469	0,0	0	0,0	0	26,8	5	7,5	2	21,5	3	109,0	7	64,4	8	445,3	48	108	278,4	31	67
122/480	0,0	0	0,0	0	29,0	3	1,4	1	14,5	3	69,0	4	73,0	4	422,4	29	93	284,7	18	63
122/514	2,4	1	2,6	2	31,1	10	4,2	1	7,5	1	47,2	5	48,0	7	406,4	54	80	358,1	44	70
122/806	0,0	0	5,0	1	20,9	4	6,5	2	17,0	3	63,2	8	89,9	5	413,1	52	88	254,0	37	54
123/ 63	0,0	0	0,0	0	10,0	1	0,0	0	34,5	2	66,0	2	45,2	4	399,2	28	83	235,8	26	49
123/111	0,0	0	6,5	1	12,5	2	2,0	1	39,0	2	62,5	5	62,0	5	440,0	31	107	320,5	20	78
123/118	0,1	1	5,6	3	32,2	8	6,2	4	26,5	3	60,5	8	103,6	11	462,9	74	-	326,8	58	-
123/271	0,0	0	13,5	3	32,3	5	6,0	2	7,0	2	56,0	5	54,0	8	391,4	58	-	346,6	50	-
123/304	1,0	1	7,2	3	24,0	7	5,6	4	59,3	4	39,3	8	42,4	11	476,4	90	88	459,0	78	85
123/466	0,0	0	2,5	1	20,0	3	2,0	1	14,5	3	38,5	5	50,5	7	353,0	45	75	299,2	35	64
123/512	0,0	0	4,0	1	20,5	4	5,5	2	4,0	2	39,0	5	47,0	6	406,0	53	91	423,5	48	95
123/654	0,2	1	5,5	1	37,3	9	4,6	4	17,8	4	86,3	11	77,6	14	502,4	89	93	373,8	68	69
123/683	0,0	0	5,2	1	31,8	6	5,0	3	16,4	5	68,5	9	85,9	14	486,5	78	87	372,8	66	67
123/716	0,0	0	4,0	1	16,6	3	2,1	2	12,7	4	61,0	6	59,0	-	399,3	-	80	310,4	-	62
123/793	0,0	0	8,3	1	31,0	5	9,0	1	11,5	4	37,4	7	84,5	7	394,5	50	68	332,9	54	58
124/ 15	0,0	0	7,0	1	19,5	1	6,2	3	13,0	6	64,0	5	3,5	1	382,7	45	-	364,0	39	-
124/402	0,5	1	11,5	1	16,5	2	6,5	2	27,0	4	30,5	6	80,0	9	576,1	61	97	508,9	52	86
124/510	0,0	0	6,0	1	23,2	8	3,0	2	12,0	7	30,0	11	120,5	10	464,1	80	90	383,1	63	75
125/ 47	0,0	0	13,0	2	78,0	9	9,0	2	50,5	7	37,5	4	-	-	-	-	-	417,0	49	72
125/ 82	0,0	0	9,0	1	36,5	8	3,5	1	25,5	4	104,0	9	88,0	10	599,3	74	-	516,3	65	-
125/150	0,0	0	14,0	1	61,5	7	8,5	4	31,0	5	93,0	11	93,5	12	560,5	73	86	386,8	47	60
125/432	0,0	0	6,0	1	41,0	7	9,5	4	43,5	8	120,0	9	98,5	9	652,5	91	78	839,3	89	77
125/454	0,0	0	13,0	1	82,5	8	28,5	5	40,5	6	138,5	9	163,0	12	960,9	83	92	733,4	65	70
125/868	0,0	0	14,5	2	79,5	8	16,5	2	29,0	5	131,5	7	114,0	8	761,5	62	91	618,5	57	74
125/880	0,0	0	10,0	2	39,0	7	17,7	4	22,0	7	105,3	9	83,5	11	614,1	80	77	576,5	61	72
126/ 82	0,0	0	13,8	3	97,5	9	12,5	2	50,0	6	163,3	12	147,0	12	942,4	90	90	715,0	81	68
126/245	0,0	0	12,5	1	76,0	5	33,0	4	77,0	5	161,7	10	133,0	9	998,2	64	82	825,2	53	68
126/724	0,0	0	17,0	1	40,0	3	27,0	2	90,0	6	145,0	5	90,0	5	895,5	53	71	812,4	57	64
127/ 78	0,0	0	8,0	1	32,0	3	21,7	4	13,0	3	94,2	8	53,5	7	508,8	45	-	465,7	37	-
127/197	0,0	0	10,9	2	35,1	10	42,5	5	38,6	11	93,7	11	62,5	9	559,6	95	82	437,3	79	64
127/298	0,0	0	3,0	1	51,5	9	14,5	4	22,5	7	56,5	9	84,3	13	476,2	77	67	404,0	64	57
127/406	0,0	0	11,0	2	65,5	9	24,0	6	54,0	11	139,0	13	91,4	13	651,9	82	81	496,7	55	62
127/414	0,2	1	7,5	2	61,9	10	11,5	4	44,5	7	96,0	10	86,0	8	608,3	94	78	529,1	99	88
127/426	0,0	0	17,5	3	41,2	7	32,0	7	18,4	8	101,6	11	100,9	12	608,1	101	-	477,2	96	-
127/438	0,2	1	11,0	2	54,5	8	21,5	6	28,0	7	81,0	11	76,0	8	534,0	92	77	397,9	78	57
127/484	0,0	0	18,0	3	38,6	7	35,5	7	19,0	7	96,5	6	90,5	8	642,3	75	-	537,2	63	-
127/485	0,0	0	18,9	3	38,4	8	31,5	5	17,7	8	118,7	10	100,9	11	716,6	97	111	567,9	94	88
127/789	0,5	1	13,8	3	52,1	8	30,0	6	42,3	9	146,4	13	108,6	15	853,4	103	104	681,7	80	83
127/833	0,3	1	15,0	3	82,0	8	18,5	5	60,5	8	207,5	8	93,5	8	916,3	77	91	676,8	70	67
128/ 32	0,0	0	19,0	3	40,5	9	32,0	6	30,0	6	167,3	8	93,5	9	696,6	89	92	524,0	84	69
128/ 40	0,0	0	15,0	2	48,5	4	24,5	5	34,3	8	165,5	12	83,5	11	678,2	73	91	568,2	66	76
128/ 55	4,0	2	13,5	2	116,1	6	36,8	5	57,6	9	297,0	13	84,5	11	1011,2	88	-	642,7	-	-
128/269	0,0	0	12,0	1	199,0	7	58,0	7	85,0	6	163,5	9	74,0	4	991,5	65	-	807,5	59	-
128/314	0,9	1	6,7	2	78,5	7	45,3	5	21,1	4	220,5	7	80,0	9	847,7	77	72	658,5	90	56
128/430	0,0	0	12,2	3	53,0	5	61,3	5	29,3	2	82,6	6	(21,0)	(4)	(516,7)	(46)	-	(524,8)	(41)	-
129/ 7	4,5	1	17,0	3	92,0	7	160,5	8	137,0	7	173,0	10	60,5	8	1248,0	86	92	1103,0	93	81
129/ 68	0,0	0	24,5	5	81,5	7	185,5	8	107,2	5	152,0	11	70,0	8	1117,8	78	97	992,5	74	80
129/ 68A	3,0	1	23,0	4	110,1	9	189,2	8	85,0	9	216,5	12	152,3	13	1376,3	112	120	1142,6	118	100
130/574	0,0	0	23,0	2	17,4	3	0,0	0	0,0	0	0,0	0	17,8	1	70,2	9	-	38,3	7	-
131/170	18,0	2	18,5	2	30,4	2	17,5	4	11,0	2	11,0	2	35,0	2	176,4	20	101	69,5	7	40
131/437	1,0	1	15,5	4	17,0	3	11,0	3	3,0	1	0,0	0	26,0	2	92,0	18	-	46,0	9	-
131/639	1,2	1	20,6	4	16,5	4	6,0	2	4,8	3	0,0	0	24,0	1	75,2	17	50	26,2	8	17
131/767	1,5	1	19,5	6	18,5	4	11,0	4	0,0	0	0,0	0	24,5	3	83,0	20	-	35,5	8	-
132/185	0,0	0	18,5	3	19,0	2	3,5	1	3,0	1	0,0	0	44,7	2	125,8	14	-	63,1	8	-
133/ 50	5,0	1	55,5	6	67,4	6	31,3	6	54,0	3	4,0	2	52,7	3	393,4	38	83	299,1	28	63
133/202	4,0	1	45,5	8	52,5	5	13,5	4	13,5	3	2,0	1	21,6	4	274,1	37	81	229,5	26	68
134/378	9,0	1	51,1	6	30,3	5	4,2	3	6,5	3	0,0	0	23,5	2	207,3	26	106	136,7	16	70
134/478	16,3	4	67,1	7	31,7	5	5,6	9	6,4	4	0,0	0	31,4	4	256,7	52	122	148,1	35	71
134/615	9,0	1	63,5	5	12,0	2	0,0	0	11,0	2	0,0	0	20,0	3	248,0	22	-	178,0	15	-
134/671	12,5	3	52,0	6	14,0	2	0,0	0	8,5	1	0,0	0	33,5	4	264,0	29	-	198,2	26	-
136/367	0,0	0	26,5	3	3,5	1	0,0	0	40,5	3	0,0	0	49,5	3	201,0	17	-	87,9	10	-
136/740	4,5	1	29,2	4	7,0	2	0,8	1	37,0	3	0,2	1	49,5	3	268,0	31	185	155,6	23	107
137/337	0,0	0	30,0	2	3,5	1	0,0	0	51,5	1	0,0	0	47,0	2	235,5	14	149	103,5	8	66
137/614	2,0	1	17,0	2	0,0	0	0,0	0	88,0	3	0,0	0	57,0	3	304,8	16	226	159,4	13	118
138/ 30	4,2	1	26,0	3	0,1	1	0,1	1	98,1	4	0,0	0	43,2	4	318,3	27	-	166,6	18	-
138/ 41	4,5	1	19,5	2	4,5	2	0,0	0	21,0	2	4,0	1	50,3	3	280,7	22	195	183,4	13	127
139/658	3,2	2	34,8	5	0,0	0	0,0	0	28,0	3	0,0	0	48,9	3	346,9	31	153	245,7	24	108
139/850	0,0	0	45,3	2	3,5	1	0,0	0	40,2	3	6,7	2	36,5	2	338,8	30	156	220,8	24	102
140/ 20	0,0	0	21,0	2	11,5	2	0,0	0	31,5	3	0,0	0	33,0	1	251,8	20	140	159,3	13	88
140/207	0,0	0	25,0	3	0,0	0	0,0	0	31,5	2	0,0	0	84,8	2	361,3	19	180	220,0	12	109
140/582	0,0	0	44,0	3	6,5	1	0,0	0	18,5	2	6,5	2	76,0	2	347,0	25	157	233,5	19	106
140/649	1,2	4	45,5	5	14,1	2	0,0	0	18,0	3	31,9	2	85,0	4	403,0	46	-	236,1	40	-
141/ 66	0,0	0	35,0	3	6,0	2	0,0	0	11,5	1	9,0	3	70,0	4	338,0	28	155	239,3	20	110
141/204	0,0	0	40,0	3	0,0	0	0,0	0	11,5	2	20,5	2	114,0	5	432,0	30	171	267,5	23	106
141/329	0,0	0	37,0	4	16,5	1	0,0	0	20,8	2	12,0	2	81,1	4	359,7	33	167	210,8	25	98
141/664	0,0	0	13,3	2	23,3	5	0,0	0	5,9	2	5,7	2	62,3	4	283,2	34	116	191,7	25	78
142/153	0,0	0	24,3	4	17,0	3	0,0	0	0,0	0	3,7	1	53,5	4	328,0	29	137	250,5	20	105
142/262	0,1	1	18,1	4	3,8	3	0,2	2	7,0	3	11,4	3	42,8	5	286,3	46	105	218,9	34	80
142/379	0,0	0	10,0	3	3,2	2	0,0	0	3,0	1	16,0	1	26,5	2	259,5	28	105	214,3	22	87
142/497	0,0	0	18,7	3	5,2	2	0,0	0	21,5	4	12,0	2	43,0	3	271,4	35	108	173,0	22	69
142/805	0,0	0	15,9	2	15,0	2	0,0	0	17,0	3	0,0	0	39,5	4	313,2	31	98	240,3	25	75

TABEL IXA

REËNVAL 1973
R.S.A. - LESOTHO - SWAZILAND

TOTALE REËNVAL IN MILLIMETERS , AANTAL DAE MET REËN (D) EN JAARPERSENTASIES VAN LANGTERMYN GEMIDDELDES

NR/NO	STASIE/STATION	S	E	H	JAN MM	D	FEB MM	D	MAR MM	D	APR MM	D	MAY MM	D
		° ′	° ′	M										
142/853	DIE AANPLAAS	3113	2359	1427	0,0	0	50,2	6	124,8	11	28,3	6	12,8	3
143/258	SCHEURFONTEIN	3118	2409	1509	0,0	0	41,0	3	109,0	8	24,5	3	8,5	1
143/345	GROOTFONTEIN	3115	2412	1517	0,0	0	54,1	6	96,2	10	27,0	6	13,5	2
143/579	THE MILLS	3109	2420	1356	0,0	0	36,0	5	28,7	6	23,4	6	10,3	2
143/598	MIDDLEMOUNT	3128	2420	1494	0,0	0	53,0	3	87,0	7	21,0	1	0,0	0
143/784	HANOVER - POL	3104	2427	1387	6,5	1	68,5	5	63,0	4	61,5	5	20,0	1
144/ 85	BOKFONTEIN	3125	2433	1448	0,0	0	59,5	4	85,0	7	16,5	3	10,5	3
144/250	VREDE	3110	2439	1463	0,0	0	76,5	4	47,5	5	46,5	5	25,2	3
144/449	KAPOKHOEK	3129	2445	1524	0,0	0	76,0	5	59,5	4	31,0	5	18,5	3
144/791	NOUPOORT - POL	3111	2457	1489	0,0	0	68,6	7	57,7	7	41,5	5	20,0	3
144/876	NOOITVERWAG	3106	2500	1520	0,0	0	66,0	5	84,4	6	20,9	4	22,0	2
145/ 59A	GROOTFONTEIN II - AGR	3129	2502	1270	2,8	1	89,9	11	83,9	10	24,1	5	26,2	3
145/261	TELPOORT	3121	2509	1372	0,0	0	117,3	4	81,7	6	46,0	5	25,0	3
145/310	GROENVLEI	3110	2511	1555	0,0	0	71,0	4	53,2	4	13,0	1	26,5	2
145/399	GRAPEVALE	3109	2514	1463	0,0	0	112,8	7	73,5	4	8,0	4	25,5	4
145/810	MANOR HOLME	3130	2527	1128	9,1	1	65,4	11	73,1	7	29,5	5	21,5	4
146/ 2	KNEL	3102	2531	1509	11,0	1	69,3	7	40,0	5	16,5	3	12,5	3
146/ 17	SKILDERKRANS	3117	2531	1372	4,5	1	89,2	9	61,8	6	47,0	5	23,8	4
146/ 52	HILLSTON	3122	2532	1265	6,2	3	76,2	10	62,8	8	42,8	4	15,7	3
146/129	SPRINGFIELD	3109	2535	1675	0,0	0	101,1	11	48,0	4	26,0	2	28,5	3
146/274	VERSTERSFONTEIN	3104	2540	1600	51,0	1	92,0	5	39,0	4	-	-	31,0	2
146/365	PLATEAU CAMP/PLATOKAMP - IRR	3105	2543	1582	50,7	1	91,8	11	69,4	7	34,9	8	33,2	4
146/453	EENBULT	3103	2546	1555	41,0	1	98,2	5	48,0	4	24,5	4	40,5	3
146/539	WILGERSPOS	3129	2548	1250	0,0	0	77,0	6	72,0	7	34,5	4	21,0	2
146/588	STEYNSBURG - POL	3118	2550	1448	0,0	0	49,0	6	48,0	4	40,5	4	24,0	3
146/751	TWEEFONTEIN	3101	2556	1524	29,5	1	84,0	6	33,2	3	38,0	4	46,3	3
147/170	ZUURFONTEIN	3120	2606	1600	5,0	2	80,5	8	73,5	8	42,0	3	37,5	3
147/222	KARELSKROON	3112	2608	1494	48,5	3	58,5	4	23,0	4	15,5	1	54,5	3
147/225	HILLSIDE	3115	2608	1514	0,0	0	79,5	4	47,7	6	11,5	2	36,5	3
147/338	ERINMORE	3108	2612	1516	9,0	1	39,9	4	26,0	4	4,6	3	50,5	4
147/409	COLLINGHAM	3119	2614	1524	35,5	9	104,6	20	71,1	18	71,3	14	43,7	8
147/416	DE RUST	3126	2614	1676	0,0	0	90,9	7	111,5	6	39,5	4	44,5	3
147/437	BAMBOES	3117	2615	1510	0,0	0	76,7	7	48,3	7	38,1	5	36,7	3
147/524	STOCKDALE	3114	2618	1539	0,0	0	56,1	8	32,7	7	19,9	4	34,0	3
147/654	MOLTENO - MUN	3124	2622	1580	11,4	3	88,7	9	105,5	7	86,9	8	39,0	2
148/ 83	MARSHMOOR	3123	2633	1768	39,5	3	73,6	11	64,0	7	38,5	9	41,5	5
148/107	BROUGHTON	3117	2634	1798	12,5	2	84,5	9	55,0	6	42,5	4	62,0	4
148/127	KALKFONTEIN	3107	2635	1676	11,5	2	75,5	6	38,5	4	10,0	3	61,0	5
148/352	BUFFELSFONTEIN	3122	2642	1783	18,0	4	105,0	13	48,5	9	41,0	8	49,0	8
148/480	HALSETON-SAR	3130	2646	1501	9,2	2	45,0	7	53,0	5	58,5	5	30,5	2
148/517	JAMESTOWN - POL	3107	2648	1617	17,2	4	45,0	5	38,5	9	9,0	2	55,0	5
148/525	DEN HAAG	3115	2648	1676	12,6	2	67,1	5	53,1	7	22,9	4	41,9	3
148/530	HORATIO	3120	2648	1768	0,0	0	144,5	4	82,5	7	99,0	7	77,5	6
148/810	WILLOW PARK	3130	2657	1685	27,8	6	131,9	20	60,5	10	42,0	9	33,5	5
149/ 82	DORDRECHT - TNK	3122	2703	1637	25,0	4	156,0	13	34,5	10	37,2	5	32,9	6
149/165	KRANSFONTEIN	3115	2706	1675	28,0	2	138,5	10	61,5	7	23,0	3	32,5	5
149/204	CLARKS SIDING	3124	2707	1663	19,0	4	150,5	14	32,0	6	69,5	8	40,5	5
149/247	WATERVAL	3107	2701	1600	19,0	3	97,5	11	59,0	3	16,5	3	44,0	5
149/490	ROSSDUN - POL	3110	2717	1631	23,0	3	159,5	12	55,3	5	13,0	2	38,0	3
149/598	INDWE - MUN	3128	2720	1291	22,0	1	221,2	12	86,0	7	69,0	6	22,5	4
149/807	ELDORADO	3127	2727	1405	27,8	4	202,5	11	62,5	7	63,0	6	20,8	4
150/ 85	IDA	3125	2733	1347	48,0	6	234,3	16	81,5	9	48,3	6	15,5	4
150/595	GLEN HOPE	3125	2750	1509	50,0	6	138,7	11	66,0	9	68,5	7	7,5	2
150/620	ELLIOT - SAR	3120	2751	1451	86,5	5	174,4	13	69,5	8	10,8	2	0,0	0
150/635	LISBURN	3105	2752	2027	57,0	3	76,0	7	88,0	6	53,0	3	7,0	1
150/779	TAYNUILT	3129	2756	1220	42,0	4	134,1	10	60,0	6	38,0	3	7,5	2
151/ 50	GEHEELTEVREDE	3120	2802	1280	83,8	9	196,3	16	64,5	9	52,0	4	0,0	0
151/231	GUBENXA - POL	3121	2808	1370	46,5	3	179,3	13	77,5	9	47,2	4	2,5	1
151/402	UGIE	3112	2814	1330	38,0	3	227,5	18	78,2	10	62,6	5	20,5	3
151/604	MACLEAR - MAG	3104	2821	1252	92,7	6	146,1	9	85,7	10	80,4	8	18,0	2
151/623	HOPEFIELD	3123	2821	1336	52,5	4	143,0	9	63,0	6	44,0	3	0,0	0
151/839	LANGENI - BOS	3129	2828	914	162,0	15	225,6	17	150,5	17	88,8	10	7,0	2
152/ 54	MHLAMLANE - BOS	3124	2832	1448	199,0	15	266,1	15	210,9	16	125,0	8	13,1	4
152/172	CEKA - BOS	3122	2836	1219	111,0	14	217,5	15	194,4	15	86,4	9	6,9	5
152/190	NTYWENKA - BOS	3110	2837	1433	122,0	12	273,0	16	133,3	12	55,3	8	7,0	1
152/208	KAMBI - BOS	3128	2837	930	94,8	13	202,9	15	121,0	8	40,0	3	3,5	1
152/259	BELE - BOS	3119	2839	1143	143,1	18	170,5	15	137,0	13	25,5	7	5,5	4
152/468	TSOLO - MAG	3118	2846	1021	53,0	10	81,3	12	103,0	12	45,0	6	4,7	3
152/475	NQADU HEIGHTS - BOS	3125	2846	1189	121,2	15	208,6	16	226,5	13	81,0	6	16,5	3
152/482	CENGCANE - BOS	3102	2847	1280	143,4	12	213,5	9	338,4	9	46,0	6	1,0	1
152/640	QUNBU - MAG	3110	2852	884	68,7	8	95,6	9	83,3	10	26,1	6	1,1	1
152/792	BENCUTI - BOS	3112	2857	1143	87,5	9	133,7	9	97,5	8	20,5	4	0,0	0
153/ 43	TINA FALLS - POL	3113	2902	762	48,0	11	91,3	13	50,6	12	12,8	8	0,9	3
153/631	TABANKULU - BOS	3101	2922	1370	112,5	11	169,4	11	156,1	22	68,9	9	3,5	3
153/820	BUKAZI	3110	2928	945	142,0	15	77,5	10	74,5	11	40,0	7	1,0	1
153/875	FLAGSTAFF - TNK	3105	2930	936	94,5	15	92,0	11	87,0	13	62,5	7	0,0	0
154/142	LUSTKISIKI - TNK	3122	2935	594	97,7	10	98,7	7	88,8	10	74,0	6	0,0	0
154/279	HOLY CROSS MISSION	3109	2940	759	94,9	11	98,5	5	71,0	7	36,0	3	0,0	0
154/354	NTSUBANE - BOS	3124	2942	518	155,5	12	113,4	8	131,0	10	140,4	6	0,0	0
154/796	MKAMBATI	3116	2957	195	93,7	9	52,5	6	114,3	11	118,8	5	0,0	0
157/ 35	SARIESAAN	3035	1732	150	0,0	0	0,0	0	0,0	0	0,0	0	3,6	3
157/647	TWEE RIVIER	3047	1752	180	0,0	0	1,2	1	3,5	2	0,0	0	6,0	4
157/874A	GARIES - POS	3034	1800	227	0,0	0	0,4	1	11,0	3	1,0	1	11,1	5
158/ 87	RIETPOORT	3057	1803	287	0,0	0	6,0	0	21,2	3	0,0	0	10,5	4
159/104	KAMABOES	3044	1834	760	0,0	0	0,0	0	45,0	4	0,0	0	12,3	3

RAINFALL 1973
R.S.A. - LESOTHO - SWAZILAND

TOTAL RAINFALL IN MILLIMETERS , NUMBER OF DAYS WITH RAIN (D)
AND YEAR-PERCENTAGES OF LONG TERM AVERAGES

NR/NO	JUN MM	D	JUL MM	D	AUG MM	D	SEP MM	D	OCT MM	D	NOV MM	D	DEC MM	D	J/Y 1973 MM	D	PER	JUL 72-JUN 73 MM	D	PER
142/853	0,0	0	33,0	2	4,5	2	0,0	0	3,7	3	7,5	1	44,6	4	309,6	38	105	220,1	29	75
143/258	0,0	0	34,5	2	0,0	0	0,0	0	4,0	1	12,4	2	34,0	2	267,9	22	95	210,5	17	75
143/345	0,0	0	42,6	5	4,0	2	0,1	1	1,1	2	6,5	3	62,0	6	307,1	43	103	208,8	33	70
143/579	0,0	0	47,9	4	1,3	1	0,0	0	4,9	2	6,6	3	54,8	4	213,9	33	74	110,0	24	38
143/598	0,0	0	13,0	1	18,5	1	0,0	0	0,0	0	9,5	1	46,0	3	248,0	17	89	173,0	13	62
143/784	0,0	0	41,0	2	3,0	1	0,0	0	7,0	2	0,0	0	67,0	4	337,5	25	104	231,7	19	71
144/ 85	0,0	0	24,0	1	0,0	0	0,0	0	2,0	1	5,5	1	61,0	3	264,0	23	86	185,0	20	60
144/250	0,0	0	21,5	2	8,0	2	0,0	0	6,5	1	9,0	2	43,0	5	283,7	29	84	233,2	22	69
144/449	0,0	0	11,5	1	33,5	1	0,0	0	0,0	0	8,0	2	45,0	4	283,0	25	93	220,0	19	72
144/791	0,0	0	32,5	2	14,8	3	0,8	1	22,5	5	11,5	2	50,7	6	320,6	41	93	220,3	30	64
144/876	0,0	0	21,5	3	7,0	2	0,0	0	9,5	2	9,0	1	28,5	3	268,8	28	-	242,8	22	-
145/ 59A	0,1	1	29,7	5	6,8	3	0,5	2	13,8	3	12,3	6	37,7	7	327,8	57	-	266,1	49	-
145/261	0,0	0	23,0	1	16,0	3	2,0	1	8,1	3	24,0	2	49,4	5	392,5	33	113	303,5	25	87
145/310	0,0	0	36,5	2	9,0	1	1,8	1	8,0	1	12,0	2	90,0	4	321,0	22	85	210,7	15	56
145/399	0,0	0	26,0	3	14,3	2	2,0	1	1,2	1	16,0	2	71,9	6	351,2	34	100	271,3	25	77
145/810	0,0	0	6,2	3	19,1	4	0,2	2	4,1	3	7,6	4	47,4	9	283,2	53	84	231,1	39	68
146/ 2	0,0	0	0,8	1	17,6	4	0,0	0	0,0	0	14,5	2	43,1	3	225,3	29	71	181,6	25	57
146/ 17	0,0	0	11,0	2	31,1	3	0,8	1	19,5	2	16,3	3	73,9	8	378,9	44	100	288,3	36	76
146/ 52	0,0	0	4,4	5	14,1	3	0,4	4	13,5	2	14,6	5	55,0	9	305,7	56	86	251,5	41	70
146/129	0,0	0	12,0	1	12,0	2	0,0	0	9,0	2	30,1	4	65,5	5	332,2	34	-	215,1	23	-
146/274	0,0	0	0,0	0	-	-	0,0	0	-	-	14,0	2	55,1	5	-	-	-	-	-	-
146/365	0,0	0	14,9	3	8,8	5	3,3	2	3,4	1	21,8	5	69,4	9	401,6	56	-	335,6	42	-
146/453	0,0	0	5,5	1	16,0	2	3,0	1	4,0	1	21,5	3	84,0	5	395,2	30	93	281,7	20	66
146/539	0,0	0	4,0	1	23,5	3	0,0	0	8,0	1	18,0	3	43,5	3	301,5	38	-	252,5	23	-
146/588	0,0	0	11,0	2	28,0	4	3,0	1	24,0	3	30,0	3	50,0	4	307,5	34	75	208,1	26	51
146/751	0,0	0	9,0	2	9,5	2	0,0	0	9,0	1	23,5	2	79,2	6	361,2	30	90	289,5	23	72
147/170	0,0	0	4,0	1	14,0	1	7,0	1	3,0	2	27,0	3	68,5	7	362,0	39	76	339,0	37	71
147/222	0,0	0	0,0	0	10,5	2	1,0	1	5,5	2	27,2	3	46,0	4	290,2	27	65	270,8	22	61
147/225	0,0	0	0,0	0	10,5	1	0,0	0	0,0	0	43,5	2	40,5	4	269,7	22	76	260,2	23	73
147/338	0,0	0	2,0	1	17,5	3	1,4	1	10,0	2	46,4	2	91,5	7	298,8	32	77	195,9	24	51
147/409	1,4	3	8,9	10	16,8	7	3,0	7	4,1	4	33,1	11	45,3	12	438,8	123	95	390,2	112	84
147/416	0,0	0	7,5	1	26,0	5	3,1	4	9,7	3	46,0	6	49,4	6	427,5	45	96	431,8	29	97
147/437	0,0	0	1,4	1	12,2	4	0,0	0	2,5	1	23,0	3	51,5	6	290,4	37	-	247,3	31	-
147/524	0,0	0	2,0	1	16,5	4	2,5	1	7,5	2	22,5	3	65,0	8	298,7	39	62	258,2	31	62
147/654	0,2	1	10,0	3	15,0	4	3,5	1	15,4	3	39,5	5	50,2	5	465,3	51	89	428,5	44	62
148/ 83	5,7	3	20,5	4	27,0	5	4,5	2	14,0	3	55,0	8	54,0	8	437,7	66	83	369,2	59	70
148/107	0,0	0	27,2	4	0,0	0	3,5	1	9,5	2	51,5	5	146,7	9	494,9	46	85	376,6	40	65
148/127	0,0	0	6,5	1	21,5	3	7,0	1	21,5	3	27,0	5	108,7	9	368,7	42	67	316,4	31	54
148/352	1,0	1	6,5	2	31,0	4	4,5	3	13,5	2	47,0	9	57,0	11	422,0	74	80	436,0	69	83
148/480	0,0	0	5,0	1	13,0	2	0,0	0	1,5	1	44,5	3	34,5	2	294,7	30	66	305,2	33	68
148/517	2,7	3	0,0	0	29,0	3	7,0	1	26,0	1	71,3	5	56,5	8	357,2	46	66	265,2	45	49
148/525	0,0	0	0,0	0	29,0	3	8,0	1	4,5	1	68,6	5	75,7	6	383,4	37	79	371,3	-	76
148/530	0,0	0	17,5	1	7,5	2	0,0	0	0,0	0	40,5	3	62,5	6	531,5	36	108	519,5	33	105
148/810	0,0	0	15,7	4	40,5	8	9,1	5	4,5	2	60,5	6	88,0	11	514,0	86	-	(427,8)	(83)	-
149/ 82	0,0	0	9,0	1	20,0	5	7,5	2	9,5	1	53,8	5	50,7	10	436,1	62	73	400,1	55	67
149/165	0,0	0	5,0	1	26,5	4	6,0	2	11,5	3	61,5	6	68,0	7	462,0	50	-	370,5	36	-
149/204	0,0	0	20,0	3	16,0	4	7,0	1	16,5	1	57,0	7	58,8	7	486,8	60	75	404,8	53	62
149/247	0,0	0	2,0	1	43,0	4	8,0	1	42,0	2	85,5	4	54,5	5	471,0	42	-	358,5	42	-
149/490	0,0	0	3,5	1	38,0	4	12,0	1	28,0	3	82,0	5	76,5	8	528,8	47	99	432,3	37	81
149/598	0,0	0	8,5	2	10,0	2	12,5	2	13,5	1	50,0	5	87,0	6	602,2	48	101	491,2	38	82
149/807	0,0	0	9,0	2	2,2	2	12,5	2	16,5	2	71,1	6	57,3	11	545,2	57	-	544,0	50	-
150/ 85	0,0	0	8,5	2	13,1	4	17,0	4	16,0	1	94,4	10	93,0	9	669,6	71	95	578,4	59	82
150/595	0,0	0	13,0	3	27,5	6	21,7	6	25,7	7	66,0	9	85,7	11	590,3	77	75	516,1	60	66
150/620	0,0	0	20,8	2	4,0	2	26,7	5	19,9	3	75,8	9	61,0	4	549,4	53	70	526,0	41	67
150/635	0,0	0	8,0	1	24,0	3	10,5	2	15,0	2	22,0	2	66,0	3	426,5	33	73	412,0	29	70
150/779	0,0	0	13,0	1	21,0	3	23,0	3	13,5	2	70,0	5	71,0	7	493,1	46	-	427,6	36	-
151/ 50	0,0	0	17,0	1	13,4	4	7,5	1	17,0	3	129,0	9	93,9	8	674,4	64	-	569,0	63	-
151/231	0,0	0	16,5	2	13,0	1	16,8	5	36,9	6	88,4	9	151,9	12	676,5	65	-	521,2	45	-
151/402	0,0	0	17,5	2	29,7	5	17,5	4	23,2	6	-	-	-	-	-	-	-	614,8	66	-
151/604	0,0	0	2,5	1	5,0	1	23,8	4	46,0	8	68,7	6	91,6	7	658,5	62	82	644,1	59	80
151/623	0,0	0	19,0	1	15,5	2	11,5	2	61,5	2	134,0	4	41,0	4	585,0	37	90	505,7	36	78
151/839	0,5	1	21,0	2	63,0	6	32,0	6	113,5	7	202,5	11	89,2	8	1155,6	102	-	939,5	99	-
152/ 54	0,0	0	20,5	3	66,0	7	42,2	5	95,0	10	182,4	9	157,5	9	1377,7	101	-	1257,5	100	-
152/172	0,0	0	23,0	3	62,9	6	38,7	8	105,1	11	199,0	13	146,1	15	1191,0	114	-	1006,8	112	-
152/190	0,0	0	25,0	2	57,5	5	36,7	5	92,5	8	149,3	10	141,9	10	1093,5	89	98	888,5	84	79
152/208	0,0	0	14,0	1	40,5	4	6,5	2	42,5	8	80,5	8	74,5	10	720,7	73	70	741,5	74	72
152/259	0,0	0	20,5	2	24,5	6	33,9	7	68,0	14	151,0	14	107,5	9	887,0	111	97	850,0	92	93
152/468	0,0	0	21,5	2	17,9	5	23,5	5	30,4	6	108,5	10	69,5	9	558,5	80	95	525,2	82	89
152/475	0,0	0	24,0	3	58,0	6	64,0	7	131,0	7	168,5	8	189,5	8	1298,8	92	105	1186,7	94	96
152/482	0,0	0	20,0	2	25,0	2	55,1	6	71,6	9	119,7	9	113,7	10	1147,4	75	117	1077,9	70	110
152/640	0,0	0	11,1	2	17,0	5	34,6	5	26,5	4	90,5	6	50,1	5	504,6	61	68	500,5	60	67
152/792	0,0	0	18,0	2	36,0	5	45,5	5	72,5	6	131,0	9	61,5	9	703,7	66	87	616,7	62	76
153/ 43	0,0	0	9,0	1	15,5	6	40,4	7	24,0	6	91,1	11	41,3	9	424,9	87	-	401,5	85	-
153/631	0,0	0	17,0	4	50,2	8	87,0	10	94,4	15	176,2	19	112,5	8	1045,7	120	87	988,6	102	83
153/820	0,0	0	10,0	2	45,7	8	57,5	9	36,2	11	120,0	14	54,0	11	658,4	99	-	583,2	85	-
153/875	0,0	0	8,0	2	40,0	7	38,0	5	67,5	8	111,0	11	53,5	7	654,0	86	76	672,0	93	78
154/142	0,0	0	12,9	2	52,0	8	42,0	6	70,0	4	143,3	9	61,0	7	740,4	69	73	730,7	73	72
154/279	0,0	0	10,0	2	51,5	8	55,5	4	56,1	8	154,6	10	41,0	4	669,1	62	74	578,8	63	64
154/354	0,0	0	11,0	2	71,0	7	103,0	6	139,5	9	236,0	10	77,5	5	1178,3	75	80	1098,8	83	75
154/796	0,0	0	11,0	3	124,2	7	144,0	5	88,3	5	187,4	10	102,5	7	1036,7	68	88	815,7	75	69
157/ 35	0,0	0	18,0	-	17,0	3	3,0	2	6,0	2	1,0	1	27,9	2	76,5	-	-	46,7	-	-
157/64T	0,0	0	18,6	5	13,7	3	5,2	3	0,0	0	0,0	0	28,6	2	76,8	20	-	31,7	12	-
157/874A	1,5	2	19,5	5	22,4	4	11,2	4	1,5	1	0,3	1	48,5	1	128,4	28	87	63,4	20	43
158/ 87	0,0	0	23,0	4	17,0	3	1,0	2	0,0	0	0,0	0	26,5	3	99,2	19	62	59,8	14	37
159/104	3,5	2	23,5	3	36,0	4	11,5	5	33,7	5	0,0	0	22,0	2	187,5	28	-	110,7	18	-

TABEL TXA

R E Ë N V A L 1 9 7 3
R.S.A. - LESOTHO - SWAZILAND

TOTALE REËNVAL IN MILLIMETERS , AANTAL DAE MET REËN (D)
EN JAARPERSENTASIES VAN LANGTERMYN GEMIDDELDES

NR/NO	STASIE/STATION	B S	L E	H H	JAN MM	D	FEB MM	D	MAR MM	D	APR MM	D	MAY MM	D
160/807	LOERIESFONTEIN - POL	3057'	1927'	914	0,0	0	4,0	1	50,5	5	19,0	1	4,0	3
162/308	KANS	3038	2011	915	0,0	0	24,5	3	29,5	3	3,4	2	0,0	0
163/141	GROOTVOLSTRUISFONTEIN	3051	2035	1052	0,0	0	13,5	2	62,0	3	30,5	3	0,0	0
163/882	BRULPADDALEEGTE	3042	2100	1036	0,0	0	53,7	5	63,0	4	32,7	4	0,9	2
164/141	MITKALK	3051	2105	1097	0,0	0	42,3	3	85,2	3	46,5	3	0,0	0
164/629	KLIPKLOOF	3059	2121	1311	0,0	0	35,6	5	113,5	9	71,8	5	0,0	0
165/ 3	KLEINDUBBELVLEI	3033	2131	1036	0,0	0	83,8	3	43,5	3	55,0	2	0,0	0
165/580	JAGERSBERG	3040	2150	1189	0,0	0	57,0	2	67,8	5	98,0	4	0,0	0
165/898	CARNARVON - AGR	3058	2200	1280	0,0	0	57,7	5	93,0	6	72,8	6	5,1	2
166/238A	CARNARVON - POL	3058	2208	1253	0,0	0	41,0	2	97,5	4	96,2	4	3,0	1
166/755	OORLOGSHOEK	3035	2226	1204	0,0	0	63,5	3	51,0	3	88,5	4	31,0	1
167/445	ROODEWAL	3055	2245	1219	0,0	0	43,8	5	91,5	6	67,5	5	4,6	2
167/665	VOSBURG	3035	2253	1137	0,0	0	41,3	4	60,2	5	102,4	5	5,0	1
168/ 50	SWEETFONTEIN	3050	2302	1173	0,0	0	37,9	2	58,5	5	64,4	3	0,0	0
168/ 66	SANDPAN	3036	2303	1128	0,0	0	42,8	5	53,3	7	108,9	7	6,0	1
168/250	SOUTWATER	3040	2309	1128	0,0	0	33,9	5	135,8	9	74,8	6	9,1	3
168/800	NIEUWEJAARSFONTEIN	3050	2327	1173	0,0	0	44,0	6	79,3	6	73,8	7	7,0	1
169/ 5	BRITSTOWN - POL	3035	2331	1122	0,0	0	46,5	1	52,5	3	91,0	5	0,0	0
169/ 90	THOMASGAT	3100	2333	1295	0,0	0	64,0	3	94,0	7	65,9	7	24,0	2
169/174	WEST FRONT	3054	2336	1356	0,0	0	56,9	4	58,8	5	68,8	6	13,5	2
169/509	DEELFONTEIN	3059	2347	1359	0,0	0	48,4	6	96,3	8	53,7	8	7,0	2
170/ 22	NUWEJAARSFONTEIN	3052	2401	1340	0,0	0	71,0	7	104,5	6	54,5	6	10,5	2
170/ 99	EBENEZER	3039	2404	1227	0,0	0	57,5	4	46,5	5	33,0	5	7,5	1
170/137	HARTEBEESTHOEK	3047	2405	1311	0,0	0	78,5	4	118,5	8	47,0	4	10,0	2
170/427	SLINGERSHOEK	3037	2415	1341	0,0	0	54,4	4	95,7	4	45,0	4	11,3	3
170/438	ROOIKRAAL	3048	2415	1300	0,0	0	73,4	6	77,8	6	52,0	6	14,4	3
170/639	ROOIMAL	3039	2422	1417	0,0	0	51,9	7	67,4	6	43,0	5	15,2	3
171/117	WOLMARANS	3057	2434	1341	5,0	1	100,5	3	99,5	6	78,0	4	36,8	2
171/446	BEESTEKRAAL	3056	2445	1370	0,0	0	70,6	8	64,0	7	40,6	7	14,7	3
171/546	BELL ROCK	3036	2449	1372	0,0	0	47,5	7	93,4	5	46,3	4	11,8	3
171/652	MOOIFONTEIN	3052	2452	1372	0,0	0	64,9	6	58,0	4	50,0	4	26,0	3
171/756	ESPERANZA	3036	2456	1311	0,5	1	43,6	11	94,8	9	44,1	6	11,6	4
172/ 27	ARUNDEL	3057	2501	1448	0,0	0	75,5	3	67,2	3	43,5	3	0,0	0
172/163	COLESBERG - TNK	3043	2506	1387	0,0	0	35,0	4	34,5	3	26,5	3	7,5	1
172/580	AGTERTANG	3040	2520	1341	0,0	0	61,3	4	36,0	3	51,2	3	25,5	3
172/724	TWEEFONTEIN	3034	2525	1250	18,0	1	45,5	3	27,0	3	55,0	3	21,5	2
172/818	NORVALSPONT - POL	3036	2528	1219	5,6	2	59,5	13	22,8	8	32,1	6	25,5	3
172/877	HENDRIK VERWOERDDAM - IRR	3037	2530	1212	2,5	1	40,2	9	32,6	6	58,5	10	24,5	3
173/134	MONTAGU	3044	2535	1280	0,0	0	38,0	3	21,0	2	30,0	1	30,3	3
173/209	ELANDSFONTEIN	3059	2537	1326	22,5	1	79,0	4	61,4	-	-	-	28,5	2
173/462	OVISTON - IRR	3042	2546	1294	12,5	1	99,1	12	39,6	8	31,9	9	23,4	5
173/497	VENTERSTAD - MAG	3047	2547	1340	8,5	1	83,6	5	25,0	3	30,0	4	26,0	2
174/ 7	SPRINGBOKLAAGTE	3037	2601	1335	4,5	1	38,0	3	25,0	5	66,5	4	24,0	2
174/ 76	DAMPLAAS	3046	2603	1417	12,5	1	48,0	6	59,0	6	52,0	5	32,5	3
174/ 93	CLIFTON VALE	3033	2604	1372	3,5	1	45,1	8	38,7	8	57,1	6	20,2	5
174/265	GOUGEDINK	3055	2609	1555	10,3	3	60,5	5	50,0	6	44,2	7	39,8	4
174/312	HUGHENDEN	3042	2611	1463	29,5	2	52,0	6	38,5	5	62,3	5	27,5	3
174/550	ELLESMERE	3040	2619	1387	15,0	1	61,5	8	58,5	8	46,5	6	20,5	3
174/600	BURGERSDORP - POL	3100	2620	1387	8,0	1	60,8	7	50,8	6	38,5	6	46,0	4
174/600A	BURGERSDORP - MUN	3100	2620	1481	0,0	0	64,6	9	44,8	9	39,7	9	42,5	5
174/753	GOEDEMOED - POL	3033	2626	1311	0,0	0	48,0	6	37,0	6	47,0	3	35,0	3
174/877	SANDDRIFT	3037	2630	1295	16,0	2	56,5	7	39,0	4	24,5	3	27,5	3
175/ 22	WELGEDACHT	3052	2631	1433	5,0	1	50,0	5	54,5	6	28,5	6	23,5	3
175/585	HOUTKRAAL	3045	2650	1370	22,5	4	90,8	11	23,8	5	27,7	6	23,7	4
175/678	PLAATKOP	3048	2653	372	17,5	4	89,1	13	14,1	7	18,6	6	31,9	6
175/695	KRANSKOP	3035	2654	1340	0,0	0	45,0	7	22,0	2	50,0	3	28,0	2
176/ 15	PAARDEFONTEIN	3045	2701	1524	20,0	3	99,0	13	35,0	6	15,0	4	39,5	6
176/ 38	MORGENSON	3038	2702	1417	10,0	1	60,5	5	52,5	6	26,0	3	26,0	4
176/ 52	MAJUBA	3052	2702	1340	15,4	2	55,2	12	16,3	5	14,0	3	29,5	5
176/120	FLOUKRAAL - POL	3100	2704	1525	23,5	3	92,0	10	52,9	8	22,5	7	31,9	4
176/135	DE RUST	3045	2705	1509	24,5	2	79,0	9	26,5	3	30,5	4	41,5	6
176/372	LADY GREY - POL	3042	2713	1646	16,5	2	101,0	8	75,5	7	34,0	4	37,0	5
176/523	HELVELLYN	3043	2718	1981	27,5	4	102,0	15	61,5	7	26,7	4	48,5	5
176/575	BENSONVALE	3035	2720	1356	0,0	0	146,0	10	149,0	6	25,0	2	28,5	3
176/631	STERKSPRUIT - TNK	3031	2722	1454	14,5	1	129,5	7	71,0	4	71,0	2	25,0	3
176/631A	STERKSPRUIT	3031	2722	1454	13,6	5	109,8	14	84,6	8	62,2	7	23,5	6
176/735	OSSA	3045	2725	1981	34,7	5	94,0	12	52,8	10	20,4	4	49,0	8
176/740	ORPENDALE	3050	2725	1951	39,5	3	134,2	11	77,7	10	43,5	5	69,5	5
176/891	NEW ENGLAND - SAR	3051	2730	1804	17,7	4	82,1	18	40,2	11	27,8	6	44,0	7
177/ 45	AVOCA	3045	2732	1905	33,0	5	129,5	12	49,5	7	37,0	4	50,5	8
177/178	BARKLY EAST - TNK	3038	2736	1814	37,5	2	96,2	14	48,0	11	20,5	6	36,5	5
177/552	FUNNYSTONE	3042	2749	2286	21,5	5	122,6	17	139,5	9	59,0	9	33,8	6
177/828	RHODES-POL	3048	2758	1951	54,2	10	101,3	17	86,5	9	33,4	7	28,6	8
178/349	ANTELOPE PARK	3049	2812	1830	95,5	11	168,0	19	135,5	16	84,5	14	12,5	3
178/585	BLOEGOMHOF	3045	2820	1676	43,7	4	138,5	12	77,0	5	27,0	5	8,0	1
178/689	SHEEPRUN	3059	2823	1213	96,0	15	136,1	20	137,9	16	47,4	15	23,1	8
178/881	MOUNT FLETCHER - TNK	3041	2830	1463	89,5	5	212,5	15	30,5	4	26,0	2	13,0	1
179/344	COLMANA - BOS	3044	2842	1783	163,0	15	237,3	19	140,9	15	66,2	7	9,9	3
179/353	ETWA - BOS	3053	2842	1219	142,0	9	182,5	15	166,3	10	75,0	5	18,0	1
179/501	CANCELE	3051	2847	1097	95,4	8	178,6	11	113,2	12	36,0	6	32,9	4
179/713	AMANZAMNYAMA - BOS	3053	2854	1280	171,0	10	212,0	11	126,0	6	84,0	6	10,0	1
179/750	ESSEX - NAF	3100	2855	1067	68,0	6	152,0	10	93,0	8	108,5	8	0,0	0
179/790	TSHATSHENI - BOS	3040	2857	1372	117,5	14	204,5	16	117,5	12	23,0	6	7,0	1
179/864	MOUNT FREERE - TNK	3054	2859	1158	112,4	9	160,2	12	119,1	11	49,8	7	5,6	1
180/ 30	PAPANE - BOS	3100	2901	1021	143,0	10	137,5	11	95,0	9	29,5	4	0,0	0

RAINFALL 1973
R.S.A. - LESOTHO - SWAZILAND

TOTAL RAINFALL IN MILLIMETERS , NUMBER OF DAYS WITH RAIN (D)
AND YEAR-PERCENTAGES OF LONG TERM AVERAGES

NR/NO	JUN MM	D	JUL MM	D	AUG MM	D	SEP MM	D	OCT MM	D	NOV MM	D	DEC MM	D	J/Y 1973 MM	D	PER	JUL 72-JUN 73 MM	D	PER
160/807	5,5	2	39,0	5	31,4	4	3,5	2	13,0	3	0,0	0	30,5	3	200,4	29	95	128,0	18	61
162/308	1,5	1	14,0	2	0,4	1	0,0	0	18,5	2	0,0	0	25,7	3	117,5	17	-	62,2	11	-
163/141	0,0	0	19,0	2	0,0	0	0,0	0	29,0	3	0,0	0	31,5	3	185,5	16	-	106,0	8	-
163/882	1,5	1	18,5	3	3,6	2	0,0	0	29,0	3	0,0	0	36,0	2	238,9	26	163	158,8	19	107
164/141	2,5	1	25,0	2	16,0	1	0,0	0	25,0	2	0,0	0	36,5	2	279,0	17	199	136,5	10	98
164/629	20,9	-	0,0	0	5,5	1	0,0	0	48,0	3	0,0	0	17,5	4	312,5	-	187	253,5	-	152
165/ 3	0,0	0	18,0	1	0,0	0	0,0	0	23,0	2	0,0	0	30,5	2	253,8	13	159	-	-	-
165/580	15,5	-	0,0	0	3,5	2	0,0	0	22,0	2	0,0	0	33,5	4	317,3	-	196	242,3	-	149
165/898	0,5	2	29,4	4	2,7	2	0,4	1	25,8	3	3,2	1	51,8	5	342,4	37	-	242,4	29	127
166/238A	0,0	0	15,5	2	0,0	0	0,0	0	17,0	2	0,0	0	46,0	2	316,2	17	168	248,2	13	132
166/755	0,0	0	0,0	0	0,0	0	0,0	0	4,0	1	8,0	2	50,0	3	296,0	17	160	234,0	11	126
167/445	0,0	0	42,0	3	0,2	1	0,0	0	8,0	1	0,0	0	104,0	3	361,6	26	-	-	-	-
167/665	0,0	0	15,0	3	11,0	2	0,0	0	1,5	1	3,0	1	103,0	5	342,4	27	168	221,4	22	109
168/ 50	0,0	0	26,8	1	0,0	0	0,0	0	13,0	1	0,0	0	116,4	4	317,0	16	151	172,3	11	82
168/ 66	0,0	0	7,5	1	9,5	2	0,0	0	4,5	1	0,0	0	84,3	5	316,8	29	147	216,5	23	100
168/250	0,0	0	21,2	4	1,5	1	0,0	0	7,5	2	24,5	2	92,7	5	401,0	37	186	261,8	29	121
168/800	0,0	0	17,3	3	7,3	3	0,0	0	5,0	2	16,0	2	68,0	6	317,7	36	142	219,9	23	99
169/ 5	0,0	0	14,5	1	29,0	2	0,0	0	0,0	0	0,0	0	73,2	3	306,7	15	116	197,5	11	75
169/ 90	0,0	0	24,0	2	12,5	3	0,0	0	0,0	0	8,0	2	60,0	5	352,0	31	133	208,5	22	79
169/174	0,0	0	17,0	3	4,3	2	0,0	0	1,1	2	22,2	2	45,0	3	287,6	29	107	216,0	18	80
169/509	0,0	0	22,6	4	17,7	4	0,0	0	2,0	2	13,5	2	39,0	3	300,2	39	113	232,6	32	86
170/ 22	0,0	0	42,0	2	8,0	2	0,0	0	0,0	0	18,5	2	42,5	4	351,5	31	-	257,0	31	-
170/ 99	0,0	0	5,0	1	20,5	2	0,0	0	0,0	0	4,0	1	42,5	2	216,5	21	76	161,0	18	57
170/137	0,0	0	28,5	2	0,0	0	4,0	1	1,0	1	9,0	2	15,0	1	311,5	25	124	275,9	23	109
170/427	0,0	0	16,2	2	8,2	1	0,0	0	0,0	0	7,7	2	31,2	3	229,7	23	88	189,4	18	73
170/438	0,0	0	25,2	3	9,0	4	0,0	0	4,0	2	4,5	1	56,6	6	316,9	37	-	176,0	25	-
170/639	0,0	0	27,3	3	13,4	4	1,2	1	1,5	1	11,0	1	37,5	4	269,4	35	91	219,2	26	74
171/117	0,0	0	0,0	0	20,0	1	0,0	0	0,0	0	34,4	1	17,0	2	391,2	20	136	261,8	17	91
171/446	0,0	0	22,8	5	2,3	4	2,0	2	4,5	3	30,2	2	40,5	9	292,2	50	-	221,5	38	-
171/546	0,0	0	24,2	3	12,7	3	4,5	-	4,4	3	19,5	1	76,5	4	340,8	-	98	256,7	26	74
171/652	0,0	0	4,4	1	32,9	3	0,2	1	2,5	1	16,0	1	76,8	6	331,7	30	104	230,4	22	72
171/756	0,0	0	14,1	5	9,3	4	5,3	4	7,5	-	36,0	6	66,1	8	332,9	-	103	228,6	40	71
172/ 27	0,0	0	0,0	0	32,5	1	0,0	0	0,0	0	25,0	1	62,9	5	306,6	16	97	236,0	17	62
172/163	0,0	0	0,0	0	5,5	1	0,0	0	5,0	2	26,0	2	55,5	3	195,5	19	50	134,1	16	34
172/580	0,0	0	16,3	2	4,2	1	5,0	1	16,2	1	23,5	2	62,8	5	302,0	25	86	173,1	17	49
172/724	0,0	0	0,0	0	25,0	2	0,0	0	6,0	1	43,0	3	98,0	8	339,0	26	90	217,5	14	58
172/818	0,2	1	13,5	2	8,1	3	2,6	2	9,8	3	67,0	3	63,6	7	310,3	53	84	190,1	51	51
172/877	0,0	0	5,6	4	18,2	4	4,1	4	3,9	2	32,7	4	96,2	10	319,0	57	-	203,5	41	-
173/134	0,0	0	0,0	0	12,6	1	0,0	0	3,1	1	22,5	1	54,0	3	251,5	15	72	173,8	11	50
173/209	0,0	0	0,0	0	11,0	1	0,0	0	0,0	0	28,0	2	44,5	3	-	-	-	-	-	-
173/462	0,3	1	0,9	2	9,8	4	3,1	2	4,4	4	32,6	4	56,9	6	314,5	58	-	253,9	45	-
173/497	0,0	0	0,0	0	7,5	2	0,0	0	5,9	4	42,0	4	83,5	4	312,0	29	70	223,0	26	50
174/ 7	0,0	0	0,0	0	8,5	2	0,0	0	9,0	3	59,0	3	78,3	7	312,8	30	-	227,0	17	-
174/ 76	0,0	0	0,0	0	8,0	2	0,0	0	7,5	2	85,0	1	84,5	7	389,0	33	84	262,5	29	57
174/ 93	0,0	0	0,1	1	10,8	6	0,2	1	16,0	3	54,5	3	90,1	9	336,3	51	74	247,3	44	54
174/265	0,0	0	0,0	0	7,6	2	0,0	0	13,5	4	15,2	3	74,6	8	315,7	42	-	296,1	36	-
174/312	0,0	0	2,6	2	5,5	1	1,5	1	10,0	4	31,0	3	98,5	9	358,9	41	-	300,8	29	73
174/950	0,0	0	0,0	0	12,6	4	1,0	1	10,5	5	36,5	2	85,6	9	348,2	47	76	297,3	36	65
174/600	0,0	0	1,0	1	8,5	1	0,0	0	8,0	2	19,4	3	109,8	10	350,8	41	77	285,7	34	63
174/600A	0,2	1	1,0	2	10,1	5	1,9	3	7,8	3	15,9	5	100,3	11	328,8	62	73	295,9	49	66
174/753	2,5	1	0,0	0	23,0	3	4,5	2	0,0	0	71,5	3	106,0	5	374,5	32	79	308,5	29	65
174/877	0,0	0	0,0	0	21,0	5	2,0	1	0,0	0	44,0	3	78,0	6	308,5	34	67	256,0	27	56
175/ 22	0,0	0	0,0	0	17,0	2	2,0	1	19,5	2	34,5	2	68,5	9	303,0	37	68	262,0	32	58
175/585	0,0	0	1,6	1	16,5	4	9,5	2	6,4	3	29,3	4	91,3	10	343,1	54	-	305,9	43	-
175/678	1,0	1	0,0	0	45,0	5	13,0	2	5,0	2	36,5	5	111,9	11	384,2	62	-	290,7	51	-
175/695	0,0	0	0,0	0	20,0	2	30,0	2	31,0	2	32,0	3	118,1	6	376,1	29	-	296,0	25	-
176/ 15	0,0	0	1,0	1	26,5	3	20,5	2	27,5	2	42,5	4	82,5	8	409,0	52	75	354,5	42	65
176/ 38	0,0	0	0,0	0	12,5	3	28,5	4	29,5	3	31,5	4	138,5	11	417,5	44	75	340,5	35	61
176/ 52	0,2	1	0,4	1	46,5	4	15,6	3	14,0	3	41,9	6	75,3	10	324,3	55	-	252,1	39	-
176/120	1,7	1	7,0	3	39,5	5	21,0	3	22,5	4	45,0	7	76,4	9	435,9	64	-	374,3	53	-
176/135	0,0	0	0,0	0	24,5	3	10,5	1	43,6	3	42,5	4	115,0	8	438,0	43	81	332,0	35	61
176/372	2,5	1	0,3	1	26,0	3	12,0	1	26,0	2	35,0	3	126,6	9	492,4	46	65	409,1	38	54
176/523	4,5	1	3,5	1	67,0	5	9,5	2	34,0	2	59,0	7	192,5	10	636,2	63	-	467,7	48	-
176/575	0,0	0	1,5	1	27,5	3	15,5	2	23,5	3	50,0	3	61,5	3	528,0	36	79	348,8	22	49
176/631	5,0	2	0,0	0	14,0	1	28,5	2	31,0	1	47,0	3	79,2	3	515,7	29	74	537,0	31	77
176/631A	2,2	1	4,5	1	9,5	4	24,0	2	32,0	4	53,4	7	87,3	12	466,6	71	35	476,7	65	73
176/735	3,0	1	5,5	2	60,4	4	4,5	2	27,5	3	51,3	8	121,6	9	524,7	68	63	511,1	54	61
176/740	2,0	1	5,0	1	49,0	3	0,0	0	46,9	4	-	-	-	-	-	-	-	652,4	47	-
176/891	0,0	0	8,0	2	25,3	5	6,5	3	29,0	4	29,2	5	99,0	8	406,8	73	63	414,6	71	64
177/ 45	4,5	1	16,5	3	62,5	5	6,5	4	29,5	5	62,0	8	129,5	9	610,5	71	67	592,5	56	65
177/178	2,5	1	5,0	2	17,5	4	6,0	3	23,5	4	39,1	6	99,5	10	431,8	68	70	433,2	57	71
177/352	0,0	0	26,5	3	31,4	6	18,3	5	30,5	3	71,4	10	112,9	13	667,6	86	83	609,2	70	75
177/828	6,0	1	26,1	3	22,0	5	8,3	4	65,8	5	141,7	9	117,9	16	691,8	94	-	518,4	71	-
178/349	8,5	1	25,0	3	22,0	5	31,5	6	57,5	10	151,0	15	135,1	13	926,6	116	-	791,0	112	-
178/585	0,0	0	14,5	1	19,0	4	26,0	3	43,0	4	127,0	6	46,0	4	569,7	49	-	445,7	42	-
178/689	0,0	0	19,0	3	12,2	5	25,3	9	25,8	12	129,3	16	108,6	16	760,7	135	-	671,1	139	-
178/881	0,0	0	8,0	1	0,0	0	17,0	2	13,5	2	100,5	9	98,8	15	609,3	56	81	610,0	48	81
179/344	0,0	0	27,8	3	38,0	4	50,0	7	86,5	12	177,4	18	160,0	17	1178,2	120	105	1066,2	107	96
179/353	0,0	0	15,0	1	16,5	3	43,5	4	52,0	5	143,5	7	139,0	9	993,5	69	102	933,8	65	96
179/501	0,0	0	22,0	2	19,0	2	31,5	5	35,0	8	121,0	10	66,1	8	750,7	76	101	750,3	79	101
179/713	0,0	0	14,0	1	48,0	6	56,0	4	87,4	7	152,5	6	152,0	10	1112,9	68	98	973,3	75	86
179/750	0,0	0	10,5	2	23,0	3	30,0	5	41,0	7	93,0	6	96,5	9	715,5	64	-	644,3	58	-
179/790	0,0	0	12,0	2	36,0	4	41,0	7	66,5	7	164,0	11	79,5	10	868,5	90	90	813,1	93	85
179/864	0,0	0	10,0	1	29,0	2	53,5	5	60,0	7	133,9	12	92,5	9	826,0	76	92	705,9	62	79
180/ 30	0,0	0	12,0	2	26,5	5	57,5	4	28,5	4	137,0	11	66,0	5	732,5	65	103	673,5	69	95

TABEL IXA

REËNVAL 1973
R.S.A. - LESOTHO - SWAZILAND

TOTALE REËNVAL IN MILLIMETERS , AANTAL DAE MET REËN (D)
EN JAARPERSENTASIES VAN LANGTERMYN GEMIDDELDES

NR/NO	STASIE/STATION	S	E	H M	JAN MM	D	FEB MM	D	MAR MM	D	APR MM	D	MAY MM	D
		° ′	° ′											
180/ 32	MVENYANE	3032	2902	1372	-	-	-	-	59,5	14	41,5	6	15,7	3
180/123	MVENYANE - BOS	3033	2905	1372	165,0	9	201,5	17	74,0	8	-	-	24,0	1
180/305	DEEMOUNT	3035	2911	1370	132,5	6	187,5	11	50,2	4	34,0	2	16,0	1
180/439	INSIZWA - BOS	3049	2915	1298	103,0	11	233,7	13	106,0	13	45,7	9	3,3	2
180/537	TABANKULU - TNK	3057	2918	1128	66,2	5	109,4	9	60,5	10	54,0	7	0,0	0
180/577	HILLENDALE	3037	2920	1435	145,7	9	136,0	18	80,9	9	40,4	7	10,2	4
180/648A	MOUNT AYLIFF - TNK	3048	2922	975	119,9	8	153,2	13	52,3	10	61,2	5	3,0	1
180/712	TONTI - BOS	3052	2924	1372	165,5	11	204,0	8	115,5	12	79,0	10	2,2	1
180/721	KOKSTAD - AGR	3031	2925	1372	136,3	16	176,7	17	119,3	14	35,5	13	9,8	3
180/722A	KOKSTAD - TNK	3032	2925	1278	87,6	9	150,5	17	113,0	10	24,4	8	10,7	2
181/ 73	FORT DONALD - BOS	3043	2933	1433	115,5	18	151,0	15	116,0	19	76,5	11	3,5	4
181/166	MOINDINDI - BOS	3046	2936	1219	151,6	17	156,3	12	122,8	15	67,0	8	7,0	2
181/275	ELANDSDRIFT - BOS	3035	2940	991	119,5	-	228,5	-	151,0	-	62,5	-	9,5	-
181/277	IMPETYNE - BOS	3037	2940	1524	130,5	-	298,5	-	195,0	-	52,5	-	2,6	-
181/423	BORDER - BOS	3033	2945	1067	96,0	13	149,0	9	164,2	16	36,3	11	2,5	1
181/426	WEZA - BOS	3036	2945	1055	102,7	14	178,0	17	111,0	13	29,9	7	2,3	2
181/561	BIZANA - BOS	3051	2949	792	86,5	16	133,9	10	116,0	13	34,0	6	0,0	0
181/604	GLENORA	3034	2951	838	72,7	19	134,0	11	131,9	18	27,5	7	1,6	1
182/ 13	EUREKA	3043	3001	671	70,8	10	94,5	10	71,1	8	21,2	2	3,0	1
182/331	ST FAITHS - POL	3031	3012	701	121,5	8	119,5	8	89,5	7	83,0	3	0,0	0
182/379	PADDOCK	3049	3013	514	139,1	17	69,4	13	80,9	16	27,4	5	3,1	4
182/430	MINNEHAHA	3040	3015	530	61,3	15	78,9	14	50,5	17	39,3	8	3,5	3
182/439	BALLYCLARE	3049	3015	518	126,9	12	125,4	10	86,0	6	51,0	4	5,0	1
182/535	BUSHY VALES	3055	3018	91	71,9	13	64,5	8	59,8	12	47,1	7	1,4	3
182/606	MEHLOMNYAMA - POL	3036	3021	792	127,2	8	123,5	8	72,5	9	22,5	2	0,0	0
182/651	MARGATE - POL	3051	3022	60	61,5	15	67,9	10	80,6	9	96,3	4	12,1	4
182/710	UVONGO - MUN	3050	3024	15	61,1	15	68,5	13	96,8	13	88,7	6	12,3	2
182/730	THE VALLEYS	3040	3025	183	75,1	12	48,7	11	117,9	10	70,0	5	2,2	2
182/794	PORT SHEPSTONE - TNK	3044	3027	15	78,9	15	45,2	9	137,4	11	76,0	3	1,5	1
182/794A	PORT SHEPSTONE - VRT	3044	3027	17	70,5	17	53,2	15	121,6	13	47,0	6	5,5	3
182/881	SOUTH PORT - POL	3041	3030	14	48,5	9	85,0	5	128,7	4	78,0	2	1,5	1
183/ 5	KLOOFEND	3035	3031	76	100,0	8	42,0	5	155,5	6	56,0	2	0,0	0
184/499	HONDEKLIPBAAI - POL	3019	1717	18	0,0	0	1,4	1	0,0	0	0,0	0	3,0	2
185/492	GROOTVLEI	3012	1747	640	0,0	0	0,0	0	13,5	1	0,0	0	23,2	3
185/646	KAMEELBOOM	3016	1752	762	0,0	0	0,0	0	0,0	0	0,0	0	21,8	5
185/712	KHARKHAMS	3022	1754	762	0,0	0	1,5	1	11,3	3	6,5	1	22,5	6
185/793A	KAMIESKROON - POL	3013	1757	762	0,0	0	5,0	1	11,0	2	1,0	1	19,5	5
186/ 7	ANEGAS	3007	1801	915	0,0	0	0,0	0	10,5	2	5,0	2	18,2	5
186/139	KAMIESBERG	3019	1805	1448	0,0	0	6,1	2	28,0	3	3,0	1	38,0	6
190/868	BRANDVLEI - POL	3028	2029	914	0,0	0	30,0	6	27,0	2	25,0	3	0,0	0
191/526	KRAANDRAAI	3016	2048	915	0,0	0	71,5	4	61,0	4	25,0	1	0,0	0
192/ 68	SWARTKOP	3008	2103	1067	0,2	1	79,2	5	66,0	3	65,0	2	1,0	1
192/319	BLINKKLIP	3019	2111	930	0,0	0	91,2	5	99,0	4	49,4	1	0,0	0
193/339	DE NAAUWTE	3009	2142	933	0,0	0	78,0	3	54,0	4	68,6	4	0,0	0
193/347	KALABASPUT	3017	2142	994	0,0	0	82,0	3	52,5	3	44,5	3	0,0	0
193/561	VANWYKSVLEI	3021	2149	962	0,0	0	115,1	6	41,0	4	60,8	5	2,2	2
194/323	GANNAPAN	3023	2211	1059	0,0	0	50,0	1	80,5	4	31,0	1	0,0	0
194/454	IRENE	3004	2216	1039	0,0	0	41,0	3	67,4	4	52,9	4	1,3	1
195/730	NOOITGEDAG	3010	2255	1064	0,0	0	59,0	3	40,0	3	115,0	4	0,0	0
196/375	KOOIPOORT	3015	2313	1052	0,0	0	82,7	2	43,4	4	83,2	4	0,0	0
197/713	KOCKSBEEN	3023	2354	1216	3,5	1	73,0	4	51,5	6	88,0	7	6,0	1
198/435	DONKERHOEK	3015	2415	1280	4,3	2	58,0	5	49,9	6	52,1	6	7,3	4
198/524	BASBERG	3014	2418	1311	2,5	1	59,5	3	51,5	4	74,0	6	11,5	1
198/726	JAKKALSKUIL	3006	2425	1219	0,0	0	57,5	6	41,0	2	68,5	2	12,5	1
198/836	PHILIPSTOWN - TNK	3026	2428	1340	0,0	0	63,5	5	37,0	4	30,3	5	6,5	2
199/107	GROOT - ARENDSKRAAL	3017	2434	1295	2,5	2	49,5	6	50,6	4	43,3	6	17,4	4
199/275	PETRUSVILLE - POL	3005	2440	1212	6,0	1	53,0	4	34,5	4	62,5	5	7,0	1
199/435	BOSDUIWEKOP	3015	2445	1234	3,4	4	58,6	7	42,8	7	56,5	5	14,9	4
200/ 58	FONTEINTJIE	3028	2502	1250	9,2	2	27,5	6	34,7	6	39,3	4	17,0	3
200/106	KAREEPOORT	3016	2506	1341	0,0	0	43,5	3	64,0	3	48,5	3	15,0	1
200/255	HARTMANSHOOP	3015	2509	1372	0,0	0	23,0	1	53,0	2	48,0	3	7,5	2
200/466	PHILIPPOLIS - POL	3016	2516	1372	0,0	0	37,0	4	89,0	4	37,5	4	13,5	3
200/764	KRIELSFONTEIN	3014	2526	1516	0,6	1	32,7	7	32,0	3	47,0	3	15,5	3
201/ 20	ORANJE	3020	2531	1524	0,0	0	57,5	5	41,2	4	51,0	4	18,5	2
201/237	HEREFORD	3027	2538	1370	0,0	0	62,0	5	23,0	3	42,0	5	16,5	3
201/361	NAMELFONTEIN	3001	2543	1402	17,5	1	72,0	10	17,8	4	61,5	6	26,8	4
201/373	HAMILTON MANOR	3013	2543	1537	8,3	1	90,7	7	22,7	3	59,9	5	32,1	4
201/376	SPRINGFONTEIN - MUN	3016	2543	1519	0,0	0	94,0	7	27,8	3	49,0	3	40,5	4
201/482	TROMPSBURG - POL	3002	2547	1433	23,5	3	63,0	7	15,0	3	37,8	4	26,0	2
201/701	MIDDELFONTEIN	3011	2554	1494	4,0	2	117,6	13	39,0	8	65,5	6	30,5	6
201/840	BETHULIE - MUN	3030	2558	1274	5,0	1	87,6	5	21,5	4	31,0	2	23,5	3
202/261	GOEDEHOOP	3021	2609	1370	7,0	2	74,5	10	32,0	5	41,0	6	13,0	3
202/366	DE BAD	3006	2613	1524	11,0	1	18,5	4	20,0	1	41,8	4	27,7	5
202/505	EBENHAEZER	3025	2617	1372	0,0	0	58,3	6	-	-	23,4	4	27,9	2
202/575	RONDEFONTEIN	3005	2620	1600	3,1	3	99,1	13	23,2	7	37,8	7	21,0	6
202/680	LOURENSA	3020	2623	1433	0,0	0	59,0	10	20,3	4	46,2	8	23,5	3
203/ 43	SMITHFIELD - MUN	3013	2632	1400	7,2	2	74,5	7	23,0	3	59,5	5	17,2	4
203/175	RUST-EN-VREDE	3025	2636	1478	3,4	2	83,3	10	21,1	7	47,0	6	20,0	2
203/259	BULTFONTEIN	3019	2639	1370	0,0	0	90,5	7	17,0	5	32,5	5	9,5	2
203/472	EENSAAMHEID	3022	2646	1495	4,0	1	59,3	12	25,5	7	59,9	9	25,3	7
203/478	GRASFONTEIN	3028	2646	1494	33,0	3	21,5	4	30,0	6	26,0	6	17,0	2
203/483	SONNEBLOM	3003	2647	1372	0,0	0	150,4	7	38,3	2	36,4	3	0,0	0
203/595	ROUXVILLE - POL	3025	2650	1509	25,0	1	33,4	6	22,5	3	28,0	3	0,0	0
203/657	MIDDELPLAATS	3027	2652	1570	37,0	3	58,0	8	25,0	4	62,2	6	27,8	5
203/737	RIETHOEK	3017	2655	1585	6,7	1	106,0	5	24,5	4	57,0	4	28,5	3

RAINFALL 1973
R.S.A. - LESOTHO - SWAZILAND

TOTAL RAINFALL IN MILLIMETERS , NUMBER OF DAYS WITH RAIN (D)
AND YEAR-PERCENTAGES OF LONG TERM AVERAGES

NR/ND	JUN MM	D	JUL MM	D	AUG MM	D	SEP MM	D	OCT MM	D	NOV MM	D	DEC MM	D	J/Y 1973 MM	D	PER	JUL 72-JUN 73 MM	D	PER
180/ 32	0,0	0	6,0	2	18,0	3	36,0	4	35,5	9	92,0	10	95,0	10	-	-	-	-	-	-
180/123	0,0	0	10,0	1	36,5	4	45,0	5	47,0	5	139,0	T	127,0	5	-	-	-	-	-	-
180/305	0,0	0	7,0	2	14,5	3	54,0	7	29,0	6	92,7	9	83,5	8	700,9	59	-	680,2	46	-
180/439	0,0	0	5,0	1	39,2	5	81,5	7	61,5	6	126,5	11	139,0	12	944,4	90	100	869,2	84	92
180/537	0,0	0	11,8	2	26,8	6	59,1	7	39,0	4	123,0	9	56,5	6	606,3	65	83	630,9	56	86
180/577	0,8	1	7,4	3	25,3	4	66,8	9	38,4	10	112,6	11	83,5	14	748,0	99	-	704,3	91	-
180/648A	0,0	0	9,5	3	19,0	4	69,0	8	40,3	9	129,3	13	73,5	7	730,2	81	-	680,7	71	-
180/712	0,0	0	12,3	3	35,0	5	65,5	6	115,5	9	141,0	16	115,0	17	1050,5	98	97	991,0	87	92
180/721	0,0	0	11,8	3	9,0	7	54,1	9	25,6	9	88,7	11	62,3	10	729,1	111	96	774,9	115	102
180/722A	0,0	0	11,5	2	13,4	3	55,1	7	27,5	4	123,7	10	86,4	8	703,8	80	104	656,3	88	98
181/ 73	0,0	0	9,5	3	33,7	6	84,0	10	68,5	16	136,7	19	74,0	15	868,9	136	91	903,5	132	95
181/146	0,0	0	11,0	2	49,9	6	126,8	9	97,9	9	183,0	15	129,6	13	1102,9	108	-	1004,1	103	-
181/275	2,5	-	8,5	-	49,5	-	107,5	-	85,0	-	203,5	-	50,5	-	1078,0	-	103	1007,2	-	96
181/277	1,3	-	9,5	-	51,0	-	114,5	-	143,0	-	235,0	-	63,5	-	1246,9	-	93	1269,5	-	91
181/423	0,0	0	14,5	1	35,5	5	71,0	8	67,0	10	180,0	9	135,0	15	951,0	98	101	851,5	103	90
181/426	0,0	0	12,8	2	39,9	5	70,6	-	58,1	10	181,2	12	75,9	8	862,4	-	-	831,5	104	-
181/561	0,0	0	11,0	3	50,3	7	77,0	8	64,0	11	124,5	12	75,5	6	772,7	92	93	681,4	95	82
181/604	0,0	0	15,5	2	37,0	4	72,7	8	37,7	14	186,0	13	112,2	14	828,8	111	106	779,0	111	100
182/ 13	0,0	0	21,5	4	36,2	4	73,5	5	44,0	8	98,5	10	91,1	7	625,4	69	89	567,9	74	81
182/331	0,0	0	12,5	1	54,5	2	83,0	5	70,8	7	54,0	4	154,0	7	842,3	52	-	785,0	44	-
182/379	0,1	1	14,1	3	90,7	10	96,1	8	78,9	19	214,9	18	100,9	18	917,6	132	78	788,0	129	67
182/430	1,4	1	14,6	2	47,3	4	115,9	7	33,4	14	158,2	14	115,0	12	719,8	116	-	609,9	124	-
182/439	0,0	0	16,5	2	78,5	5	122,0	6	95,4	9	213,0	9	81,0	6	1000,7	70	83	904,0	85	75
182/535	0,5	1	14,8	4	67,4	6	121,6	7	90,6	10	177,5	9	75,0	8	792,1	88	75	755,8	103	71
182/606	0,0	0	15,0	1	60,0	4	46,5	6	49,5	9	148,0	9	171,0	7	835,7	63	97	815,9	72	94
182/651	0,8	1	19,5	4	90,9	6	148,0	7	74,3	11	176,8	14	111,5	8	940,2	93	-	834,8	105	-
182/710	1,6	1	15,5	2	96,2	8	146,0	8	79,5	12	163,4	15	86,8	11	936,4	106	80	862,0	114	74
182/730	4,0	1	14,3	3	96,2	5	124,8	7	75,0	12	157,6	16	77,9	8	863,7	92	89	695,5	91	92
182/794	5,4	1	14,3	4	84,4	6	120,0	7	49,6	6	105,0	8	106,0	8	823,7	79	74	795,4	93	71
182/794A	5,0	1	15,7	5	79,2	9	104,3	10	65,2	17	126,4	23	105,9	14	799,5	133	75	845,5	119	79
182/881	11,5	1	4,0	1	113,0	4	117,5	5	73,5	6	128,5	10	78,0	5	867,7	53	-	952,7	64	-
183/ 5	0,0	0	16,5	1	89,0	4	122,5	6	61,5	5	135,0	10	64,5	4	842,5	51	85	926,5	49	93
184/499	2,0	1	18,9	5	7,0	1	1,0	1	3,5	1	0,0	0	24,0	3	60,8	15	-	13,0	8	-
185/492	3,0	1	43,5	5	52,0	5	17,5	3	4,0	1	0,0	0	38,0	3	196,7	22	-	117,7	9	-
185/646	0,0	0	44,0	7	31,5	4	13,5	4	5,0	2	0,0	0	18,5	1	134,3	23	-	75,6	13	-
185/712	0,5	1	50,0	7	39,5	7	11,0	4	14,0	3	9,0	2	12,5	2	178,3	37	-	100,3	27	-
185/793A	1,2	1	34,5	7	44,0	5	8,0	4	9,0	2	0,0	0	17,8	3	151,0	31	-	94,8	17	-
186/ 7	0,5	2	54,0	8	23,7	4	11,2	6	8,5	2	0,0	0	35,0	2	166,6	33	-	98,7	21	-
186/139	2,0	1	83,2	8	72,0	5	36,0	7	19,5	3	1,0	1	44,2	6	333,0	43	92	232,1	25	64
190/868	0,0	0	13,0	1	0,0	0	0,0	0	24,0	3	0,0	0	30,8	2	149,8	17	127	82,0	11	69
191/526	0,0	0	15,0	1	0,0	0	0,0	0	14,5	1	0,0	0	45,0	1	232,0	12	-	157,5	9	-
192/ 68	0,0	0	15,0	1	2,0	1	0,0	0	14,0	1	1,0	1	42,5	4	285,9	20	-	217,1	16	-
192/319	0,0	0	19,3	2	0,0	0	0,0	0	25,5	2	0,0	0	35,0	2	319,4	16	210	262,4	13	173
193/339	0,0	0	12,0	2	0,0	0	0,0	0	16,5	2	0,0	0	51,0	4	280,1	19	200	209,1	15	149
193/347	0,0	0	12,0	1	1,5	1	0,0	0	9,0	1	0,0	0	40,5	4	242,0	16	186	190,0	10	146
193/561	0,0	0	15,5	5	3,0	2	0,0	0	10,5	3	2,0	1	46,1	4	296,2	32	176	229,2	24	136
194/323	0,0	0	15,0	1	0,0	0	0,0	0	0,0	0	0,0	0	65,0	1	241,5	8	172	161,5	6	115
194/454	0,0	0	16,5	2	3,5	1	0,0	0	2,5	1	2,0	1	79,7	4	266,8	21	143	178,6	14	96
195/730	0,0	0	6,5	1	14,0	1	0,0	0	0,0	0	17,0	1	31,0	1	282,5	14	135	222,0	11	106
196/375	0,0	0	0,0	0	9,0	1	0,0	0	0,0	0	0,0	0	71,0	2	289,3	13	128	216,8	11	96
197/713	0,0	0	16,5	2	6,0	2	0,0	0	8,0	2	2,5	1	63,0	6	318,0	32	113	250,5	25	89
198/435	0,0	0	12,7	3	12,0	3	0,0	0	16,5	5	14,7	2	100,6	7	328,1	43	102	222,6	29	69
198/524	0,0	0	5,0	1	15,0	2	0,0	0	11,0	2	28,5	1	68,0	3	326,5	24	108	238,5	20	79
198/726	0,0	0	9,5	1	0,0	0	0,0	0	3,5	1	50,0	1	65,0	1	307,5	15	-	209,5	14	-
198/836	0,0	0	25,0	2	13,0	2	0,0	0	14,0	2	9,5	1	80,7	3	279,5	26	85	185,3	20	56
199/107	0,0	0	13,5	2	8,3	3	2,5	2	19,0	2	19,0	2	96,5	3	322,1	36	102	202,3	29	64
199/275	0,0	0	6,0	1	28,5	3	0,0	0	9,5	3	4,0	1	52,0	2	263,0	25	73	201,5	18	56
199/435	0,0	0	13,0	3	17,5	3	2,5	2	8,5	2	3,5	2	77,8	4	299,0	43	85	226,2	34	64
200/ 58	0,0	0	11,0	3	10,0	3	3,5	2	7,5	2	26,0	3	76,3	8	262,0	42	79	162,5	27	49
200/166	0,0	0	0,0	0	18,5	1	0,0	0	21,0	3	13,0	2	84,5	3	308,0	19	80	208,5	13	54
200/255	0,0	0	0,2	1	11,0	2	0,0	0	0,0	0	15,0	1	94,6	4	252,3	16	63	144,0	9	36
200/466	0,0	0	3,0	1	30,0	3	0,0	0	2,0	1	18,0	3	94,6	7	324,6	30	78	216,6	25	52
200/764	0,0	0	3,8	1	26,5	4	5,5	5	11,6	3	34,9	3	138,3	-	348,4	-	83	176,5	27	42
201/ 20	0,0	0	0,0	0	27,0	2	5,5	1	25,5	2	12,0	3	106,5	6	344,7	29	85	211,2	19	52
201/297	0,0	0	0,0	0	19,5	2	4,5	1	8,0	2	20,0	1	77,0	6	272,5	28	-	194,0	22	-
201/361	0,0	0	3,0	1	26,0	3	19,0	-	4,5	3	34,5	4	79,0	5	361,6	-	91	283,6	-	71
201/373	2,5	1	2,5	1	16,0	2	15,0	3	10,3	2	41,1	3	142,3	6	443,4	38	90	251,4	25	51
201/376	0,0	0	0,0	0	28,0	2	10,0	1	7,8	4	19,5	3	124,0	5	400,3	32	90	268,0	21	65
201/482	0,0	0	0,0	0	33,0	3	22,5	3	4,5	2	31,0	4	83,2	7	339,5	38	87	264,6	31	68
201/701	1,5	2	4,0	1	25,0	3	15,9	4	6,6	3	40,4	5	124,2	12	474,2	65	106	328,8	56	74
201/840	0,0	0	0,4	1	15,0	2	2,9	1	4,0	2	69,4	5	92,0	6	332,3	32	75	234,8	24	53
202/261	0,0	0	0,0	0	33,3	3	3,6	2	7,0	2	69,0	5	114,5	6	394,9	44	-	224,1	35	-
202/366	0,0	0	0,0	0	50,0	3	23,0	2	12,0	2	40,5	4	86,0	6	330,5	32	-	165,5	19	-
202/505	0,0	0	0,0	0	32,5	2	-	-	-	-	52,0	3	180,5	5	-	-	-	-	-	-
202/575	0,0	0	4,0	1	46,2	4	31,1	5	25,5	5	40,2	9	63,0	13	354,2	75	-	217,9	56	-
202/680	0,0	0	0,0	0	50,0	4	18,0	3	14,0	2	53,0	4	144,0	7	428,0	45	92	240,2	36	52
203/ 63	0,0	0	0,0	0	41,9	3	33,5	3	32,5	3	49,5	4	87,0	6	425,8	40	81	247,2	27	47
203/175	0,0	0	0,0	0	46,0	4	21,2	3	13,0	2	44,0	3	107,0	7	406,0	46	83	247,1	37	50
203/259	0,0	0	0,0	0	41,0	2	29,0	3	0,0	0	40,0	3	79,0	5	338,5	32	-	227,5	27	-
203/472	0,1	1	1,0	1	43,7	6	27,3	4	32,5	4	52,9	6	112,3	9	439,8	67	76	275,2	52	47
203/478	0,0	0	0,0	0	35,5	4	21,3	3	19,9	3	30,0	2	111,5	6	345,3	39	65	272,2	32	51
203/483	0,0	0	13,0	1	33,8	2	39,1	2	10,6	1	61,8	2	86,0	6	461,4	26	106	325,3	19	75
203/595	0,0	0	0,0	0	38,8	6	27,5	2	31,0	3	60,0	3	108,5	7	374,7	34	64	218,4	24	37
203/657	2,5	1	0,0	0	31,4	5	33,4	2	36,3	3	59,3	6	104,7	6	477,6	49	-	354,0	42	57
203/737	0,0	0	0,0	0	29,5	2	31,0	2	21,0	1	52,5	4	164,9	4	521,6	30	-	328,5	27	57

TABEL IXA

REËNVAL 1973
R.S.A. - LESOTHO - SWAZILAND

TOTALE REËNVAL IN MILLIMETERS , AANTAL DAE MET REËN (D)
EN JAARPERSENTASIES VAN LANGTERMYN GEMIDDELDES

NR/NO	STASIE/STATION	S	E	H	JAN MM	D	FEB MM	D	MAR MM	D	APR MM	D	MAY MM	D
204/ 50	LEEUWFONTEIN	3020	2702	1646	11,0	2	60,5	8	34,0	4	62,0	6	22,5	5
204/ 58	COMPTON	3028	2702	1509	28,0	3	49,0	10	58,5	8	44,5	6	21,5	4
204/127	OUDENAARDE	3007	2705	1645	15,0	4	158,0	12	23,0	3	72,0	4	12,0	3
204/138	ZASTRON - TNK	3018	2705	1661	7,5	1	100,5	14	65,8	9	75,0	8	22,7	5
204/265	ZONDAGSFONTEIN	3025	2709	1555	11,7	5	63,3	11	54,5	5	52,0	5	19,2	5
204/350	GELUKSVLEI	3020	2712	1646	17,7	4	116,2	13	41,6	5	61,2	5	17,7	3
204/392	TWEEPAN	3002	2714	1675	16,7	9	118,2	15	31,9	10	53,9	7	19,1	5
204/418	QUAGGAFONTEIN	3028	2714	1372	25,0	4	54,0	10	62,5	7	44,8	5	24,0	4
204/444	WELGEMOED	3024	2715	1676	8,0	2	109,8	10	65,0	6	49,0	6	23,2	4
204/518	SPKING VALLEY	3008	2718	1525	10,5	2	111,1	13	40,3	4	89,2	4	16,5	2
204/532	PIETERSRUST	3022	2718	1525	13,5	1	92,5	11	62,0	7	42,0	4	21,5	4
204/616	KORNETSPRUIT	3016	2721	1486	11,8	4	86,8	9	64,5	5	33,0	4	15,2	2
204/640	LILLE	3010	2722	1463	5,0	3	82,5	13	49,5	6	65,2	5	17,5	4
204/819	MOHALESHOEK	3009	2728	1600	36,9	9	54,0	13	54,2	10	70,1	6	16,2	6
205/ 85	TELLEBRUG - POL	3025	2733	1370	33,0	3	161,5	13	84,5	5	54,4	7	25,0	3
205/385	OUTHING	3025	2743	1737	53,3	8	78,9	16	102,8	9	39,7	5	26,7	6
206/530	ONGELUKSNEK - POL	3020	2818	1737	89,0	8	127,5	12	48,0	4	36,0	5	18,5	3
206/588	SINCLAIR	3018	2820	1830	78,8	12	131,9	20	80,6	13	73,8	9	13,5	3
206/602	SEKAKES	3002	2821	1676	48,1	9	90,4	18	65,3	10	28,3	8	9,5	3
206/738	AVONDALE - POL	3018	2825	1495	57,5	8	159,8	19	73,5	11	62,6	11	6,1	4
207/ 63	RAPASE	3003	2833	1829	44,0	8	77,3	15	33,0	5	32,5	4	4,5	1
207/198	ROAMERS REST	3018	2837	1524	41,0	5	203,0	17	79,5	7	27,5	7	6,5	2
207/337	QACHASNEK	3007	2842	1972	76,4	10	146,6	14	73,0	8	47,1	9	0,0	0
207/391	TSOELIKE	3001	2844	1768	35,0	4	125,5	12	46,0	5	19,5	4	0,0	0
207/402	MONT PLAISIR	3012	2844	1524	69,0	6	139,0	12	33,5	3	29,0	3	4,5	1
207/560	MATATIELE - TNK	3020	2849	1463	67,5	5	166,0	17	32,5	6	27,5	3	6,5	2
207/790	AFSONDERING - NAF	3010	2857	1615	57,0	5	210,8	18	124,0	10	59,9	13	4,0	2
208/ 83	CEDARVILLE - POL	3023	2903	1450	60,3	8	181,5	14	64,4	9	29,2	5	7,6	2
208/138	FIVE ACRES	3018	2905	1555	47,6	10	97,4	15	97,8	14	36,1	8	5,1	1
208/406	THE MEADOWS	3016	2914	1460	133,7	12	172,1	19	120,4	13	49,7	10	9,6	4
208/584	SWARTBERG - POL	3014	2920	1603	140,0	11	248,5	24	126,5	14	85,5	8	15,0	1
208/631	EVATT - POL	3001	2922	2010	120,4	11	192,5	17	197,2	12	61,5	7	13,0	2
208/635	BEN LOMOND	3005	2922	1960	113,5	9	173,5	20	119,5	10	90,0	11	12,5	3
208/733	FLITWICK GRANGE	3013	2925	1789	135,5	11	274,5	19	157,0	12	74,0	10	27,5	3
209/ 39	INSIKENI - BOS	3009	2932	1524	161,5	14	241,0	15	185,5	16	77,5	9	20,5	4
209/139	MPUR - BOS	3019	2935	1525	218,2	22	210,8	19	184,8	18	78,5	10	8,7	5
209/173	BEN CAIRNIE - BOS	3023	2936	1524	151,0	14	162,5	14	124,5	8	52,5	10	9,0	1
209/195	SNEEZEWOOD - BOS	3015	2937	1370	171,0	18	234,0	15	184,3	12	62,0	6	34,0	2
209/270	LANGGEWACHT - BOS	3030	2939	1370	61,9	17	120,5	14	103,5	13	25,0	7	8,5	1
209/332	INGWANGWANE - BOS	3002	2942	1372	119,5	11	238,0	13	202,0	9	59,0	6	23,0	3
209/572	CREIGHTON - POL	3002	2950	1000	86,5	10	181,0	9	155,0	10	(9,5)	(1)	15,5	2
209/651	MIDDELWATER - BOS	3021	2952	1067	150,6	17	189,0	13	154,0	11	90,5	9	15,5	2
209/766	UMZIMKULU - TNK	3016	2956	762	83,1	9	103,0	5	84,0	9	67,5	6	14,5	2
210/ 2	SUMMERFORD	3002	3001	1143	127,5	15	152,5	12	86,0	9	27,5	6	18,5	3
210/ 99	IXOPO - POL	3009	3004	992	104,3	11	137,5	13	89,0	4	52,4	6	21,0	3
210/301	STAE BRAES	3001	3011	488	79,5	7	142,0	9	59,5	6	39,5	2	-	-
210/346	HIGHFLATS - POL	3016	3012	945	101,5	18	101,1	15	122,3	12	66,8	8	12,0	3
210/736	DUMISA HOLDINGS	3016	3025	716	73,0	13	62,6	10	64,5	11	80,0	5	8,0	2
210/739	FAIRFIELD	3019	3025	701	112,5	11	68,0	6	77,5	11	70,5	4	6,5	1
210/826	SAWOTI	3016	3028	564	81,5	10	55,0	6	73,0	9	103,0	4	6,0	1
211/289	UMZINTO - MUN	3019	3040	152	135,4	14	45,6	7	52,3	9	54,1	4	3,0	2
211/437	SCOTTBURGH - MUN	3017	3045	15	111,0	15	22,9	5	45,6	14	82,0	5	2,4	5
211/663	AMANZIMTOTI - MUN	3003	3053	30	124,5	15	35,7	9	50,4	14	123,3	-	16,6	7
213/129	GROOTMIS - SKL	2939	1705	140	0,0	0	0,0	0	2,7	1	1,8	1	3,5	3
213/888	KOMAGGAS	2948	1730	457	0,0	0	0,0	0	5,2	2	0,0	0	13,4	6
214/485	NABABIEP - POL	2935	1747	915	0,0	0	0,0	0	22,5	2	0,0	0	8,5	4
214/636	OKIEP	2936	1752	918	0,0	0	0,0	0	4,1	2	1,5	2	2,6	6
214/670	SPRINGBOK - TNK	2940	1753	991	0,0	0	10,8	1	17,0	2	0,0	0	8,5	3
214/752	CONCORDIA - COL	2932	1756	990	0,0	0	3,6	2	7,5	3	1,4	5	4,8	5
220/195	STEYNSVLEI	2945	2037	885	0,0	0	74,5	4	57,5	3	28,0	2	0,0	0
220/360	LEMOENKOP	3000	2042	910	0,0	0	71,2	4	50,2	2	20,0	2	0,0	0
220/529	KLIPHEUWELS - A	2949	2048	899	0,0	0	88,5	4	74,6	5	0,0	0	0,0	0
220/820	KNAPZAK	2940	2058	880	0,0	0	115,5	4	57,6	5	5,0	1	0,0	0
220/827	KAMPE	2947	2058	825	0,0	0	77,5	4	46,5	4	4,7	2	0,0	0
221/287	LUSHOF	2947	2110	855	0,0	0	133,0	4	42,5	4	36,5	2	0,0	0
222/187	BASTERSPAN	2937	2137	991	0,0	0	89,7	2	40,2	3	27,0	3	0,0	0
222/648	STOMPOOR	2948	2152	1035	0,0	0	53,2	2	65,5	4	56,3	5	0,0	0
223/344	BUNDU	2944	2212	1080	0,0	0	34,0	5	67,1	8	32,8	5	1,1	1
223/707	LUURETHA	2947	2224	1158	0,0	0	64,5	2	26,0	2	27,5	3	0,0	0
223/834	BOESMANSBERG	2954	2228	1189	0,0	0	36,5	2	81,5	4	15,5	1	0,0	0
224/163	MOKEWAG	2943	2236	1140	0,0	0	56,5	3	49,5	3	23,5	3	0,0	0
224/208	UITSIG	2958	2237	1113	0,0	0	32,0	1	64,0	3	16,0	1	0,0	0
224/389	GROOTMODDERFONTEIN	2959	2243	1067	0,0	0	55,0	1	42,5	3	23,2	2	0,0	0
224/430	PRIESKA	2940	2245	932	0,4	1	119,8	5	41,8	6	43,1	6	2,0	2
224/734	UNITEIT	2944	2255	960	0,0	0	110,0	2	39,0	3	57,5	4	0,0	0
225/ 65	ROOISLOOT	2935	2303	1036	0,0	0	67,0	3	22,5	3	100,5	4	0,0	0
225/311	GRASPAN	2941	2311	1021	0,0	0	84,5	4	34,5	3	47,5	5	0,0	0
225/395	WILDEBEESPAN	2935	2314	1052	0,0	0	86,0	4	20,7	3	104,2	7	0,0	0
225/540	KOPPIESDAM	3000	2318	1036	0,0	0	98,8	3	42,5	4	74,5	5	1,2	1
225/679	KAREEKLOOF	2949	2323	1036	0,0	0	135,5	4	35,5	4	69,5	5	5,4	3
225/792	SPIOENPAN	2942	2327	1145	0,0	0	62,0	4	47,8	4	89,0	5	4,3	4
226/327	STRYDENBURG - POL	2957	2341	1113	7,5	1	79,2	4	42,0	4	85,5	4	2,0	1
226/572	VANTONDERSKANS	2932	2350	1143	36,0	3	83,1	7	19,3	3	77,6	6	2,3	2
226/771	GOEDEMOOP	2951	2356	1219	2,5	2	47,5	3	71,6	4	60,5	4	0,0	0
227/ 94	PERDEPUT	2954	2402	1158	13,5	2	60,0	4	46,0	4	63,5	3	7,0	2

RAINFALL 1973
R.S.A. - LESOTHO - SWAZILAND

TABLE 1xA

TOTAL RAINFALL IN MILLIMETERS , NUMBER OF DAYS WITH RAIN (D)
AND YEAR-PERCENTAGES OF LONG TERM AVERAGES

NR/NO	JUN MM	D	JUL MM	D	AUG MM	D	SEP MM	D	OCT MM	D	NOV MM	D	DEC MM	D	J/Y 1973 MM	D	PER	JUL 72-JUN 73 MM	D	PER
204/ 50	0,0	0	2,5	1	36,0	4	28,5	2	35,5	3	61,5	5	78,0	4	432,0	44	74	303,0	34	52
204/ 58	1,0	1	1,5	1	24,5	5	25,0	2	45,5	2	65,5	5	105,5	5	470,0	56	92	363,0	46	71
204/127	0,0	0	5,0	1	49,5	3	37,0	3	28,5	3	79,5	5	110,5	7	590,0	48	-	498,9	38	-
204/136	2,5	1	8,0	1	38,0	4	28,6	3	34,4	5	74,0	8	182,0	10	639,0	69	92	392,0	47	56
204/265	1,5	1	1,0	2	27,0	5	27,0	2	18,6	3	76,2	5	97,6	8	449,6	57	71	346,4	46	55
204/350	0,0	0	5,6	1	20,3	3	34,0	2	20,5	2	121,4	8	89,2	5	545,4	51	95	352,3	37	61
204/392	0,0	0	4,5	2	61,0	5	40,0	5	38,9	6	90,3	6	74,0	11	548,5	81	-	345,4	47	-
204/418	1,0	1	2,5	2	22,5	4	29,0	2	24,0	2	63,0	5	86,5	8	437,8	54	80	380,6	42	69
204/444	0,0	0	6,0	1	20,2	3	32,5	2	24,5	4	73,3	6	137,5	6	549,0	50	90	391,2	40	64
204/518	0,0	0	4,0	1	49,1	5	42,5	3	36,1	3	64,0	5	96,1	6	559,4	48	91	410,3	38	66
204/532	0,0	0	8,5	1	20,0	3	31,0	2	50,5	3	62,8	7	121,9	6	526,2	49	-	377,2	41	-
204/616	2,1	1	2,0	1	31,0	3	29,0	2	28,0	2	53,5	3	70,0	2	476,9	38	67	322,6	35	51
204/640	1,5	1	3,6	2	54,0	6	38,2	3	34,0	3	71,5	5	96,0	7	518,5	58	78	340,5	51	51
204/819	1,3	1	7,3	3	52,6	6	39,5	2	13,5	3	79,0	5	31,0	3	455,6	67	63	390,6	69	54
205/ 85	0,0	0	12,2	3	31,0	5	36,8	3	16,2	2	78,4	8	63,0	4	594,0	56	-	535,8	47	-
205/385	5,0	1	19,1	3	34,6	6	25,6	3	22,8	3	71,1	9	106,5	9	586,1	78	74	486,0	66	61
206/530	0,0	0	19,0	3	35,0	5	68,5	7	63,5	3	139,0	8	121,9	10	765,5	68	-	533,2	57	-
206/588	0,8	1	26,3	3	36,0	8	61,2	8	63,8	7	165,0	13	137,2	13	868,9	110	-	585,9	96	-
206/602	3,0	1	8,0	2	63,5	7	13,5	2	11,9	4	54,0	6	93,9	11	489,4	81	-	(412,5)	(80)	-
206/738	0,0	0	13,5	2	23,9	5	72,5	7	63,5	3	139,0	8	121,5	10	793,0	88	-	550,9	88	-
207/ 63	5,5	1	8,0	1	10,5	3	14,0	2	7,5	1	-	-	-	-	-	-	-	379,8	54	-
207/298	0,0	0	16,0	2	23,5	5	42,0	5	22,5	4	122,5	6	148,5	13	722,5	73	-	547,0	65	-
207/337	0,0	0	1,0	1	23,3	4	34,0	2	44,0	3	128,3	10	60,3	12	634,0	73	-	(466,7)	(80)	50
207/391	0,0	0	7,0	1	43,0	4	16,0	2	1,5	1	-	-	-	-	-	-	-	-	-	-
207/402	0,0	0	13,6	1	18,5	5	24,0	4	1,5	1	114,0	8	151,9	12	598,5	56	-	483,3	50	-
207/560	0,0	0	27,0	2	23,5	5	50,5	8	0,3	1	143,0	10	89,5	7	633,8	66	92	508,1	66	74
207/790	0,0	0	13,8	1	20,8	7	42,5	7	51,8	5	172,5	9	84,4	12	841,5	89	-	749,4	93	-
208/ 83	0,0	0	9,5	1	18,5	4	41,0	7	16,5	5	158,4	9	75,0	5	661,9	69	96	490,2	56	71
208/138	0,0	0	7,3	2	12,1	4	43,9	8	10,2	5	77,4	10	58,2	9	493,1	86	-	494,5	81	-
208/406	0,0	0	6,5	2	14,8	5	38,7	9	6,5	2	124,6	10	135,5	12	812,1	98	108	733,7	98	98
208/584	0,0	0	3,5	1	19,5	3	32,0	4	24,5	8	275,0	13	172,0	14	1142,0	101	-	919,0	81	-
208/631	0,0	0	6,0	1	42,5	5	39,5	2	16,5	3	103,0	7	169,0	8	981,1	75	-	934,3	95	-
208/635	0,0	0	3,0	1	26,0	4	26,5	4	18,5	2	85,5	8	106,0	8	774,5	80	90	787,5	84	93
208/733	0,0	0	6,0	2	27,5	5	57,0	9	28,5	10	145,5	12	90,0	12	1023,0	105	117	983,0	105	112
209/ 39	0,0	0	6,0	2	39,8	6	54,5	6	85,0	10	201,5	17	183,5	10	1256,3	109	112	1091,9	110	98
209/139	0,0	0	8,6	3	47,9	6	70,2	13	97,2	13	221,9	20	212,8	10	1359,6	139	127	1276,5	151	119
209/173	0,0	0	15,0	1	48,0	4	69,5	8	53,5	11	142,0	14	141,0	14	968,5	99	-	828,5	82	-
209/195	0,0	0	10,0	3	48,0	6	58,5	10	59,5	6	165,0	11	116,0	4	1142,3	93	-	1073,8	100	-
209/270	0,0	0	14,5	1	31,1	3	54,3	8	25,0	8	152,5	11	101,5	11	698,3	94	-	610,6	91	-
209/332	0,0	0	7,5	2	38,0	4	54,2	6	45,7	5	104,8	11	146,0	8	1037,7	78	98	895,1	-	-
209/572	0,0	0	8,0	1	38,0	4	43,0	2	28,0	6	136,4	12	116,5	13	(817,4)	(70)	-	(669,0)	(54)	-
209/651	0,0	0	9,1	2	79,0	4	78,5	6	116,0	8	227,5	9	180,5	11	1240,2	92	-	1090,7	96	-
209/766	0,0	0	8,5	2	38,0	4	27,2	6	28,5	6	116,2	12	129,5	8	699,9	68	100	542,4	62	78
210/ 2	0,0	0	7,0	1	38,0	4	54,5	6	43,5	7	107,5	9	126,0	7	788,5	79	92	665,9	82	78
210/ 99	0,0	0	4,0	1	57,0	3	66,2	5	36,5	6	128,5	6	144,7	12	841,1	70	102	705,9	70	86
210/301	0,0	0	10,0	1	-	-	52,5	4	-	-	-	-	170,5	8	-	-	-	-	-	-
210/346	0,2	2	12,5	2	38,1	5	70,5	7	27,4	9	121,7	17	100,9	17	775,0	115	-	675,5	114	-
210/736	0,0	0	11,0	1	53,0	4	87,0	7	42,0	9	115,0	11	121,5	11	717,6	84	-	613,4	83	-
210/739	0,0	0	13,2	3	59,5	5	100,0	6	53,5	9	108,5	9	162,0	11	831,7	76	91	715,5	68	79
210/826	0,0	0	11,0	2	53,0	3	87,0	4	53,0	6	148,0	9	69,0	8	739,5	62	87	665,5	65	79
211/289	3,5	1	19,5	3	115,0	6	86,0	6	90,8	9	99,5	12	94,5	7	749,2	80	75	766,0	76	72
211/437	4,5	1	10,8	1	113,3	8	91,5	5	114,0	9	63,2	12	51,2	14	712,4	94	70	685,3	121	67
211/663	5,5	1	14,0	3	118,6	6	92,1	8	86,8	15	163,0	14	74,0	16	906,5	-	90	690,9	-	69
213/129	0,1	1	14,3	3	9,7	3	0,8	2	3,9	1	0,0	0	17,2	6	54,0	21	-	29,7	14	-
213/888	0,0	0	19,3	6	13,4	4	6,2	4	0,4	1	0,0	0	21,0	1	78,9	24	62	41,6	11	33
214/485	0,0	0	18,4	7	14,0	2	7,0	1	0,0	0	0,0	0	20,9	2	91,3	18	-	69,5	14	-
214/636	0,8	2	50,7	8	18,3	3	4,9	5	1,6	2	0,0	0	25,0	6	109,5	36	68	55,4	26	34
214/670	0,0	0	43,8	6	22,4	3	5,4	4	5,5	2	0,0	0	21,0	2	134,4	23	60	95,8	13	44
214/752	0,6	2	60,3	7	26,8	3	5,5	2	5,3	5	0,1	1	23,5	5	139,4	40	86	53,7	30	33
220/195	0,0	0	12,0	1	0,0	0	0,0	0	36,0	3	0,0	0	53,0	3	261,0	16	-	160,0	9	-
220/360	0,0	0	10,0	1	0,0	0	0,0	0	16,0	1	0,0	0	37,0	1	204,4	11	-	141,4	8	-
220/529	0,0	0	12,5	1	1,5	1	0,0	0	35,2	2	0,0	0	67,6	5	279,9	18	197	163,1	9	115
220/820	0,0	0	18,0	1	0,0	0	0,0	0	23,5	1	0,0	0	44,0	4	268,6	16	-	186,5	13	-
220/827	0,0	0	13,5	1	0,0	0	0,0	0	21,0	2	0,6	1	42,0	5	205,8	19	-	139,9	15	-
221/287	0,0	0	18,5	1	0,0	0	0,0	0	23,0	2	0,0	0	36,5	3	290,0	16	-	223,9	12	-
222/187	0,0	0	15,5	2	0,0	0	0,0	0	0,0	0	0,0	0	49,0	3	221,4	13	150	156,9	8	106
222/648	0,0	0	16,7	2	3,2	2	0,0	0	6,2	1	0,0	0	74,4	4	275,5	20	-	178,5	13	-
223/344	0,1	1	16,1	3	4,5	1	0,0	0	4,5	1	0,2	1	45,0	5	205,4	31	-	149,5	25	-
223/707	0,0	0	0,0	0	8,0	1	0,0	0	0,0	0	0,0	0	33,3	2	159,3	10	76	128,5	8	62
223/834	0,0	0	7,5	1	10,0	1	0,0	0	0,0	0	5,0	1	58,8	3	214,8	13	111	144,5	9	75
224/163	1,0	1	23,5	2	5,0	1	0,0	0	0,0	0	7,5	1	90,0	4	256,5	18	-	130,5	10	-
224/208	0,0	0	14,5	2	0,0	0	0,0	0	0,0	0	0,0	0	76,0	4	202,5	11	104	112,0	5	57
224/389	0,0	0	26,2	2	3,0	1	0,0	0	0,0	0	3,9	1	56,7	4	210,5	14	114	135,0	8	73
224/430	0,0	0	21,4	3	4,0	2	0,3	1	1,6	2	8,8	3	48,2	6	291,4	37	125	226,5	25	98
224/734	0,0	0	18,5	2	0,0	0	0,0	0	0,0	0	14,0	2	51,0	5	290,0	18	136	222,5	11	104
225/ 65	0,0	0	10,5	2	0,0	0	0,0	0	0,0	0	6,0	1	74,0	5	280,5	18	120	197,7	13	84
225/311	0,0	0	4,0	1	10,0	2	0,2	1	0,0	0	6,7	2	66,2	5	253,6	23	111	179,7	16	79
225/395	0,0	0	0,0	0	8,0	1	0,0	0	8,0	2	0,0	0	80,5	3	307,4	20	119	226,4	17	87
225/540	0,0	0	17,1	2	3,0	1	0,0	0	3,5	1	0,0	0	97,5	5	338,1	22	149	249,3	17	110
225/679	0,0	0	2,5	1	17,5	3	0,0	0	0,8	2	3,3	2	73,7	6	343,7	30	128	263,9	19	98
225/792	0,0	0	3,5	1	8,0	3	0,0	0	0,4	1	7,8	2	74,5	5	297,3	29	-	213,4	20	-
226/327	0,0	0	0,0	0	9,0	2	0,0	0	1,5	1	0,0	0	77,0	3	303,7	20	120	240,2	18	95
226/572	0,0	0	3,5	2	10,0	2	3,2	1	7,3	2	8,5	1	86,5	4	337,3	33	116	229,8	26	79
226/771	0,0	0	0,0	0	0,0	0	1,5	1	0,0	0	0,0	0	98,5	5	272,1	19	96	194,6	15	69
227/ 54	0,0	0	3,0	2	0,0	0	0,0	0	0,0	0	3,0	1	85,0	7	281,0	25	100	218,2	19	78

TABEL IXA

REËNVAL 1973
R.S.A. - LESOTHO - SWAZILAND

TOTALE REËNVAL IN MILLIMETERS , AANTAL DAE MET REËN (D)
EN JAARPERSENTASIES VAN LANGTERMYN GEMIDDELDES

NR/NO	STASIE/STATION	B S	A E	H M	JAN MM	D	FEB MM	D	MAR MM	D	APR MM	D	MAY MM	D
227/127	HOPETOWN - TNK	2937	2405	1098	12,0	5	90,5	6	53,0	6	59,0	5	2,0	1
227/464	ORANGE RIVER SALT PAN	2944	2416	1088	24,1	4	54,5	10	74,4	10	74,0	7	4,5	5
227/738	FLUITJIESKRAAL - IRR	2948	2425	1110	10,1	-	36,3	7	33,3	10	87,8	7	4,3	*
227/756	WANDA-POL	2936	2426	1097	21,0	2	39,0	3	19,5	4	65,0	5	0,0	0
227/811	LELIESHOEK	2931	2428	1189	0,0	0	35,5	3	19,0	3	75,5	6	0,0	0
228/170	BLESKOP	2950	2436	1189	6,4	3	57,6	6	31,2	5	68,0	6	5,5	2
228/413	VINGERKRAAL	2953	2444	1212	4,8	1	37,5	4	35,0	5	65,0	5	6,5	2
228/420	P K LE ROUXDAM - IRR	3000	2444	1207	1,7	2	32,3	7	46,7	8	65,1	6	6,0	3
228/458	LUDIKSDAM	2938	2446	1234	7,5	1	46,0	4	17,5	2	75,4	6	20,5	2
228/495	LUCKHOFF - POL	2945	2447	1280	11,0	2	63,5	4	49,9	5	79,5	4	9,7	3
228/567	TEVREDENHEID	2957	2449	1227	4,5	1	28,9	4	29,0	7	82,4	6	9,0	2
228/571	ADAMSHOOP	2931	2450	1227	0,0	0	30,0	5	17,5	3	64,5	6	19,4	4
228/657	BOSHOFFSDAM	2957	2452	1250	0,0	0	30,4	3	29,0	3	70,0	3	8,5	2
228/783	RIETPUT	2933	2457	1295	0,0	0	74,0	5	45,5	4	72,5	3	4,0	1
229/ 89	MIMOSA	2959	2503	1433	5,0	1	58,0	8	76,1	7	54,1	5	11,3	6
229/124	TAAIBOSLAAGTE	2934	2505	1341	6,0	1	47,5	3	26,0	2	60,5	3	19,0	2
229/198	LEOMINSTER	2948	2507	1387	2,0	1	50,9	4	26,0	2	112,5	5	26,5	2
229/344	SANDYMOUNT PARK	2944	2512	1524	0,0	0	48,7	4	19,5	2	79,9	6	25,5	3
229/469	HARTEBEESTFONTEIN	2949	2516	1494	0,0	0	61,0	8	27,5	4	123,0	6	29,0	2
229/555A	FAURESMITH - SAR	2945	2519	1372	0,2	2	49,7	10	27,4	6	61,5	4	26,1	4
229/556	FAURESMITH	2946	2519	1363	1,5	3	48,5	13	27,0	9	68,0	7	26,7	6
229/579	STEENBOKVLAKTE	2939	2520	1356	0,0	0	43,2	5	21,5	4	80,8	3	24,5	3
229/629	SPITSKOP	2959	2521	1463	9,0	1	62,0	7	12,0	2	91,0	2	32,0	3
229/737	JAGERSFONTEIN - POL	2947	2525	1417	10,0	2	69,9	9	21,3	5	73,5	5	29,5	2
229/816	LANGBERG	2936	2528	1370	19,8	4	72,5	10	26,0	6	75,0	4	18,9	5
230/ 11	GLENIFFER	2941	2531	1387	0,0	0	77,5	5	22,1	4	26,0	3	25,5	3
230/ 27	SWARTKOPPIES	2957	2531	1433	5,5	1	65,5	6	23,0	5	100,5	4	26,0	2
230/ 73	SLANGFONTEIN	2943	2533	1341	0,0	0	61,5	3	19,0	3	71,0	5	24,0	3
230/764	EDENBURG - POL	2944	2556	1376	18,5	2	49,6	7	21,1	5	90,9	6	14,5	2
230/810	LILLYDALE	3000	2557	1509	10,5	2	61,5	9	32,6	5	38,5	6	22,0	2
230/816	BETHANY	2936	2558	1341	25,5	4	31,7	8	16,1	4	78,5	6	9,1	2
231/279	REDDERSBURG - POL	2939	2610	1433	19,5	2	51,5	8	19,5	3	65,0	6	16,5	4
231/361	KEBAON	2931	2613	1452	16,5	1	56,0	4	15,5	2	80,5	7	7,0	2
231/395	BULSFONTEIN	2935	2614	1403	15,0	2	50,2	14	19,4	5	68,0	7	10,0	3
231/663	FONTEINTJIE	2933	2623	1524	12,3	4	74,6	8	45,0	5	51,0	5	10,0	4
231/713	DONKERHOEK	2953	2624	1516	8,0	1	41,0	6	23,0	2	50,0	4	13,0	3
231/754	BLOUBOSKOP	2934	2626	1509	2,5	1	124,7	13	52,0	5	60,0	5	13,4	3
232/ 18	CYFERFONTEIN	2948	2631	1618	4,6	1	52,8	10	21,5	8	47,7	5	18,1	4
232/123	ROODEPOORT	2933	2635	1509	35,5	5	50,3	8	39,7	8	74,5	6	5,0	2
232/211	NIEUWEJAARSFONTEIN	2931	2638	1524	40,5	3	51,0	6	36,0	6	65,5	4	4,5	2
232/275	DEWETSDORP - POL	2935	2640	1555	12,5	2	93,0	9	68,5	10	43,5	6	4,4	2
232/383	MENTZBURG	2953	2643	1539	43,7	7	62,1	10	55,0	11	65,0	5	19,0	5
232/673	KROMDAM	2943	2653	1494	13,0	3	50,1	5	43,0	7	35,5	4	7,5	2
232/823	WATERFORD	2943	2658	1433	28,0	4	110,9	13	39,3	8	21,0	6	8,0	2
232/895	SWEETWATER	2955	2700	1536	19,1	5	130,5	12	28,6	5	23,0	4	12,6	4
232/898	QUILIMANE	2958	2700	1519	23,5	5	152,0	11	37,5	4	51,0	6	18,0	4
233/ 44	WEPENER - TNK	2944	2702	1437	27,2	5	87,2	15	45,1	11	34,3	7	8,0	3
233/ 49	WONDERBOOM	2949	2702	1524	27,8	3	104,6	12	41,5	5	44,2	3	10,5	2
233/103	MON REPOS	2943	2704	1555	13,6	1	82,8	9	36,1	2	35,8	2	6,9	1
233/165	VANROOYENSHEK - POL	2945	2706	1525	16,5	3	94,5	10	40,3	6	37,1	4	0,0	0
233/211	HOBHOUSE	2931	2708	1448	30,5	5	93,1	9	40,9	3	44,7	4	95,0	2
233/239	LADYSDALE	2959	2708	1539	17,5	7	153,5	12	57,5	6	61,5	7	20,0	6
233/439	MAFETENG	2949	2715	1615	26,2	5	129,9	16	109,1	10	46,6	6	16,4	4
233/747	THABANA MORENA	2957	2725	1676	28,4	4	191,9	10	69,9	6	73,0	7	17,0	4
234/111	MALEALEA	2951	2734	1966	32,1	5	157,3	16	52,3	9	53,1	6	15,0	3
236/121	THABA TSEKA - PARAY MISSION	2931	2835	2377	63,8	11	104,8	15	65,3	8	23,9	6	1,0	1
236/521	MASHAI	2941	2848	1829	47,5	5	99,5	9	31,0	5	34,0	2	0,0	0
237/405	DRAKENSBERG GARDEN HOTEL	2945	2914	1750	156,1	16	247,8	22	185,3	17	107,9	15	5,0	2
237/471	BERGVIEW	2951	2916	1676	176,5	18	267,5	21	121,5	14	96,6	15	7,0	3
237/591	WATERFORD	2951	2920	1643	181,1	21	310,1	23	136,3	20	80,8	13	10,0	6
237/606	SANIPAS - POL	2936	2921	2055	113,0	12	142,5	12	96,5	10	99,6	14	16,5	5
237/731	COBHAM - BOS	2941	2925	1675	162,1	20	212,5	19	167,7	20	155,0	12	5,0	3
237/837	COLEFORD	2957	2928	1525	131,8	20	226,0	19	159,8	13	75,7	10	11,1	2
238/ 45	HIMEVILLE - MAG	2943	2932	1524	124,5	11	247,5	15	157,5	13	105,0	7	1,0	1
238/123	LOTHENI - POL	2933	2935	1600	139,5	13	175,5	17	85,5	10	88,5	6	2,0	1
238/132	SNOWHILL	2942	2935	1646	74,5	11	169,0	18	76,0	10	86,5	10	4,0	1
238/341	PAULPIETERSBURG	2941	2942	1478	75,0	9	247,7	17	140,9	12	133,5	10	1,5	1
238/442	SARNIA - BOS	2952	2945	1524	85,9	8	185,5	17	254,6	12	80,5	8	15,9	3
238/468	BULWER - TNK	2948	2946	1484	104,0	16	177,0	19	185,0	11	120,0	5	11,0	1
238/636	IMPENDLE - POL	2936	2952	1600	191,0	23	208,5	21	182,5	15	32,5	2	4,0	1
238/686	DONNYBROOK - POL	2956	2953	1365	124,9	16	119,0	12	201,8	12	87,5	9	29,6	6
238/806	EMERALD DALE	2956	2957	1189	107,3	25	141,4	19	204,7	17	53,9	12	23,0	6
238/899	MARSHMEAD	2959	3000	1190	119,6	15	127,0	13	101,0	12	51,2	6	15,5	3
239/ 2	DARGLE - BOS	2932	3001	1450	178,3	18	176,4	16	148,3	13	109,7	9	3,9	2
239/133	VAUCLUSE	2943	3005	1372	138,5	12	198,5	10	243,5	9	89,0	8	0,0	0
239/421	MERRIVALE	2931	3015	1045	106,0	7	183,0	14	107,5	10	77,5	10	6,5	1
239/472	RICHMOND N - POL	2952	3016	856	132,0	15	183,5	11	96,5	12	107,0	-	3,7	3
239/482	CEDARA - AGR	2932	3017	1076	187,2	21	144,6	18	90,0	19	94,9	12	4,5	2
239/518	EDENDALE	2938	3018	765	163,5	15	106,4	11	69,4	10	42,4	7	0,8	1
239/577	PIETERMARITZBURG - PUR	2937	3020	765	121,7	24	115,5	18	102,3	21	65,6	11	3,5	4
239/585	BAYNESFIELD ESTATE	2945	3020	914	112,7	24	120,9	15	82,8	17	47,0	9	5,6	4
239/604	ALLERTON - VET	2934	3021	640	237,0	15	60,5	7	79,8	15	90,8	14	6,3	3
239/756	PIETERMARITZBURG - PUR	2936	3026	615	191,5	23	185,6	18	57,0	14	59,1	9	5,2	3
239/784	KENSINGTON	2934	3027	790	213,7	21	186,7	17	65,2	18	72,2	10	8,4	2
240/ 14	UMLAAS ROAD	2944	3031	794	97,4	18	149,3	13	68,4	12	38,8	8	1,5	1

RAINFALL 1973
R.S.A. - LESOTHO - SWAZILAND

TOTAL RAINFALL IN MILLIMETERS , NUMBER OF DAYS WITH RAIN (D)
AND YEAR-PERCENTAGES OF LONG TERM AVERAGES

NR/NO	JUN MM	D	JUL MM	D	AUG MM	D	SEP MM	D	OCT MM	D	NOV MM	D	DEC MM	D	J/Y 1973 MM	D	PER	JUL 72-JUN 73 MM	D	PER
227/127	0,0	0	1,0	1	14,0	3	1,0	1	4,0	1	8,5	1	113,0	6	358,0	36	114	251,6	30	80
227/464	0,0	0	5,5	3	9,8	4	2,2	4	4,3	2	37,7	6	66,9	7	357,9	62	-	263,4	52	-
227/738	0,2	2	6,7	3	8,0	2	0,1	1	7,3	4	19,4	4	68,0	5	281,5	-	-	178,7	-	-
227/756	0,0	0	5,5	1	3,5	1	0,0	0	21,5	1	11,5	1	28,4	2	214,9	20	69	173,0	17	56
227/811	0,0	0	0,0	0	9,0	1	0,0	0	11,5	2	26,5	3	28,7	5	205,7	23	76	168,5	16	62
228/170	0,5	1	5,7	2	14,0	3	1,4	1	9,0	3	11,5	3	82,4	6	288,2	41	86	222,2	29	67
228/413	0,0	0	5,5	1	10,5	2	1,8	1	10,5	3	9,7	3	49,2	4	235,7	31	71	195,0	22	59
228/420	0,3	1	5,6	3	10,4	3	0,5	1	9,9	6	-	-	80,9	6	-	-	-	217,5	37	-
228/458	0,0	0	0,0	0	10,5	1	0,0	0	0,0	0	7,0	1	81,6	8	266,0	25	80	207,4	19	62
228/498	0,0	0	0,0	0	23,0	3	2,0	1	6,5	1	8,0	2	39,0	3	292,1	28	76	242,6	23	63
228/567	0,0	0	6,4	3	17,5	2	0,0	0	15,5	4	15,7	2	75,0	4	283,9	35	78	203,8	29	56
228/571	0,0	0	9,0	1	7,2	3	4,0	2	5,0	1	11,7	4	53,0	6	221,3	35	80	153,4	23	47
228/657	0,0	0	0,0	0	32,5	3	0,0	0	24,0	3	14,5	2	65,0	3	276,0	22	69	187,5	16	47
228/783	18,5	2	0,0	0	20,0	2	3,5	1	28,0	4	15,0	2	80,0	5	361,0	29	102	261,7	20	74
229/ 89	0,3	1	18,1	4	7,1	2	5,9	3	0,0	0	31,5	4	55,7	8	323,1	49	81	246,3	41	62
229/124	0,0	0	6,5	1	4,0	1	4,0	1	10,0	1	28,0	2	40,8	5	252,3	22	64	184,0	14	47
229/198	0,0	0	0,0	0	13,0	1	0,0	0	3,5	1	23,5	1	59,5	4	317,4	21	-	248,6	18	-
229/344	0,0	0	10,0	1	12,3	2	10,2	3	3,5	1	36,0	2	89,4	5	339,0	29	81	215,2	23	52
229/460	0,0	0	7,5	1	15,5	2	7,5	2	2,5	1	32,5	2	86,0	5	392,0	33	90	291,0	26	66
229/559A	0,2	2	27,6	4	0,0	0	5,8	3	21,7	4	59,1	9	63,8	12	343,1	60	88	208,0	45	53
229/556	0,4	2	4,8	3	21,4	3	11,7	3	19,2	3	55,0	5	60,7	8	344,9	65	81	233,0	60	55
229/579	0,0	0	0,0	0	22,5	2	11,0	2	0,0	0	8,5	2	72,5	4	264,5	25	64	212,7	24	51
229/629	0,0	0	0,0	0	27,0	3	6,5	3	22,0	2	17,0	2	75,3	4	353,8	29	85	229,0	20	55
229/737	0,0	0	5,0	1	22,5	2	14,5	2	14,4	3	38,5	2	65,0	4	364,1	37	89	247,1	29	60
229/816	0,3	1	2,5	1	13,3	3	17,0	3	33,3	3	33,4	5	55,7	5	369,7	50	-	291,0	45	-
230/ 11	0,0	0	0,0	0	27,0	2	8,3	3	7,9	2	33,5	3	71,7	8	299,5	33	69	203,1	21	47
230/ 27	0,0	0	0,0	0	24,5	2	13,5	3	7,0	2	34,0	3	91,0	6	390,5	34	95	317,0	27	77
230/ 73	0,0	0	0,0	0	32,5	2	20,0	3	6,0	1	35,5	2	58,0	5	327,5	27	76	219,5	18	51
230/764	2,0	1	4,0	1	32,5	3	42,0	3	17,5	2	40,4	5	101,5	6	434,5	43	106	236,3	36	58
230/810	0,0	0	0,0	0	39,5	3	23,5	3	0,0	0	15,0	1	66,0	7	309,1	38	68	225,3	28	50
230/816	0,0	0	0,0	0	29,5	4	48,8	2	9,5	1	51,7	3	40,5	4	340,9	38	66	236,1	35	46
231/279	0,0	0	4,5	2	34,5	3	48,0	3	5,5	1	48,0	5	101,5	6	414,0	43	86	247,0	31	51
231/361	0,0	0	0,0	0	25,5	3	60,0	3	3,0	2	41,5	2	134,0	6	443,5	32	112	273,0	24	69
231/395	0,1	1	6,0	2	32,5	4	57,5	3	2,0	1	50,0	5	117,5	8	428,2	35	103	240,3	46	58
231/663	0,0	0	1,6	3	36,5	4	69,1	3	0,0	0	58,5	5	118,5	9	479,1	50	-	281,8	38	-
231/713	0,0	0	3,0	1	43,0	3	43,0	2	12,5	1	18,0	2	95,0	6	349,5	31	71	248,1	24	50
231/754	0,6	1	1,6	1	35,5	4	60,2	3	14,7	3	56,5	5	156,5	8	578,2	52	119	347,2	44	71
232/ 18	0,4	1	6,0	2	17,6	3	25,3	3	1,5	1	18,6	6	97,0	12	311,1	56	78	229,2	45	57
232/123	0,0	0	0,0	0	41,5	4	48,0	3	15,5	2	45,5	4	95,9	6	451,4	48	83	310,0	42	57
232/211	0,0	0	0,0	0	40,5	4	45,2	2	5,0	1	42,0	2	77,5	4	407,7	34	72	327,0	36	58
232/275	0,0	0	0,4	1	48,5	4	48,1	3	13,0	2	36,3	4	92,0	6	460,2	49	78	346,3	38	58
232/383	1,5	1	0,0	0	56,5	5	53,5	2	18,0	3	39,3	6	75,6	10	489,2	65	103	351,0	55	74
232/673	0,0	0	2,0	1	53,5	4	43,0	3	18,5	2	34,7	3	74,0	5	374,8	39	71	281,0	31	53
232/823	1,3	1	2,6	3	52,1	4	34,8	3	45,3	5	27,8	4	61,6	7	432,7	60	74	356,1	57	61
232/895	0,2	1	0,3	1	55,5	5	39,0	2	36,0	3	34,0	4	126,5	9	505,3	55	85	327,9	46	55
232/898	0,0	0	3,7	2	51,0	3	41,5	2	42,0	3	43,0	4	114,1	9	577,3	53	100	397,0	40	65
233/ 44	0,0	0	2,1	2	54,6	4	33,3	4	21,7	5	43,3	7	68,0	12	424,8	75	72	323,8	69	55
233/ 49	0,0	0	1,2	1	57,3	4	32,0	2	30,8	2	37,7	5	125,7	8	513,3	47	89	-	-	-
233/103	0,0	0	4,5	1	57,7	5	35,3	4	16,5	2	44,8	4	75,0	7	409,0	38	66	295,1	25	48
233/165	0,0	0	16,0	1	64,5	4	34,5	3	52,5	3	60,5	3	65,5	6	481,9	43	-	306,4	33	-
233/211	0,0	0	0,0	0	69,7	4	50,7	3	27,0	4	44,8	4	71,0	4	567,4	42	99	422,0	37	73
233/239	0,0	0	4,5	2	55,5	6	35,5	3	44,0	3	71,0	5	87,5	9	608,0	66	92	430,5	54	65
233/439	2,0	1	5,2	2	55,3	5	-	-	-	-	-	-	-	-	-	-	-	436,7	65	-
233/747	0,0	0	2,0	1	57,9	5	37,5	3	22,0	2	66,7	4	55,0	4	621,3	50	89	467,3	48	67
234/111	6,0	1	13,5	2	73,9	6	42,3	5	31,0	6	89,4	8	120,5	10	686,4	77	-	476,3	60	-
236/121	0,8	1	6,0	1	82,8	4	36,5	4	18,8	8	68,6	12	86,6	13	558,9	84	-	530,1	76	-
236/521	0,0	0	3,5	1	82,0	4	30,0	2	6,5	1	60,5	7	89,0	10	483,5	46	89	405,5	39	75
237/405	0,0	0	6,5	3	40,0	5	25,5	3	51,0	6	165,5	10	197,1	21	1187,7	120	-	-	-	-
237/471	0,0	0	8,8	2	59,9	8	44,6	8	54,8	12	143,8	15	183,8	16	1164,8	132	96	1051,6	126	87
237/591	0,5	1	7,1	2	53,5	8	37,4	8	27,1	13	125,4	19	178,5	21	1147,8	155	-	1062,7	149	-
237/606	0,0	0	21,5	3	83,0	7	79,4	7	46,5	9	196,6	16	215,0	17	1112,1	112	-	951,6	100	-
237/731	0,0	0	10,0	3	64,2	8	65,6	8	70,4	8	169,6	20	167,0	18	1249,1	139	-	1119,1	128	-
237/837	0,0	0	5,8	2	40,8	6	37,1	9	13,0	7	113,6	18	156,7	16	971,4	122	-	911,9	118	-
238/ 45	0,0	0	7,5	1	51,5	4	31,0	4	18,5	4	97,0	11	102,5	12	963,5	83	101	950,5	-	102
238/123	0,0	0	11,5	2	57,5	5	48,0	5	15,5	2	128,0	10	105,5	13	857,0	84	-	788,8	84	-
238/132	0,0	0	12,5	2	51,5	5	50,0	5	13,5	2	91,5	6	104,0	9	735,0	79	78	681,8	81	72
238/341	0,0	0	0,0	0	51,0	3	53,0	4	-	-	-	-	-	-	-	-	-	1009,6	94	112
238/442	0,0	0	9,0	1	43,0	4	59,0	7	36,2	6	132,7	11	(15,7)	-	(920,0)	77	-	961,0	81	-
238/468	0,0	0	0,0	0	37,0	2	59,9	3	59,0	6	166,0	16	83,1	10	1002,0	89	92	994,0	91	91
238/638	0,0	0	2,0	1	42,0	3	123,5	7	25,4	5	92,5	17	80,0	14	983,9	109	113	1114,5	114	115
238/686	0,0	0	9,5	1	57,0	6	53,7	11	47,3	11	79,5	9	120,6	12	930,4	105	-	902,9	103	-
238/806	0,0	0	9,3	2	38,0	7	58,0	9	25,7	13	113,4	16	116,2	22	890,9	148	107	782,1	148	94
238/899	0,0	0	8,5	1	34,5	5	54,0	5	17,0	5	93,5	10	87,0	12	708,8	87	-	633,3	85	-
239/ 2	0,0	0	12,2	2	59,4	5	74,4	8	36,6	7	105,0	9	81,0	11	978,2	100	-	929,8	112	-
239/133	0,0	0	14,5	1	45,0	3	45,0	6	43,0	5	85,0	8	114,5	11	1016,5	73	103	959,8	70	97
239/421	0,0	0	19,0	2	51,5	4	96,0	11	28,0	10	94,0	12	119,5	-	884,5	-	111	774,0	94	97
239/472	0,0	0	12,5	1	57,0	4	78,5	6	53,0	8	123,5	11	75,0	11	922,2	-	84	831,2	-	76
239/482	0,1	1	16,3	3	50,0	6	78,4	12	44,3	15	97,0	21	119,7	20	927,0	150	105	851,0	145	97
239/518	0,0	0	14,5	2	45,6	3	81,9	5	35,9	8	124,8	11	78,5	8	763,7	81	-	660,3	91	-
239/577	0,0	0	15,2	3	47,5	6	91,1	14	71,7	17	180,7	22	105,5	18	920,3	158	-	777,3	151	-
239/585	0,0	0	9,7	2	53,3	3	83,6	12	35,9	12	130,1	19	72,2	16	733,8	135	89	624,0	-	76
239/604	0,0	0	5,0	1	55,0	6	103,6	10	75,5	11	126,2	13	164,1	12	1003,8	107	95	791,4	92	75
239/756	0,0	0	14,0	2	56,2	5	93,7	11	41,9	11	115,8	18	66,4	17	886,4	131	-	743,5	137	-
239/784	0,0	0	15,3	3	68,0	5	129,2	12	72,3	13	112,3	16	60,2	16	1003,5	133	-	836,9	128	-
240/ 14	0,0	0	10,0	2	59,5	5	104,0	9	34,0	12	134,3	10	47,0	10	744,2	100	96	627,2	99	81

TABEL IXA

REËNVAL 1973
R.S.A. - LESOTHO - SWAZILAND

TOTALE REËNVAL IN MILLIMETERS , AANTAL DAE MET REËN (D)
EN JAARPERSENTASIES VAN LANGTERMYN GEMIDDELDES

NR/NO	STASIE/STATION	ø S	λ E	H M	JAN MM	D	FEB MM	D	MAR MM	D	APR MM	D	MAY MM	D
240/ 22	ESTON	2952	3031	792	74,9	12	93,5	7	64,0	8	53,1	5	0,0	0
240/ 28	MID-ILLOVO - POL	2958	3031	732	84,8	7	106,0	12	107,5	10	51,0	7	4,1	2
240/ 31	WINDY HILL - NO 1	2931	3032	945	176,4	19	238,5	15	43,4	9	48,1	7	11,5	3
240/ 73	CAMPERDOWN - NAF	2943	3033	762	96,6	-	159,8	12	79,5	7	30,5	6	2,0	1
240/185	NAGLE DAM	2935	3037	442	150,5	17	121,5	14	41,2	11	44,8	7	8,2	3
240/269	NEWLANDS	2959	3039	610	121,5	5	107,0	4	80,0	10	56,0	1	6,0	2
240/284	INCHANGA - SAR	2944	3040	762	97,4	21	137,4	15	37,5	18	38,4	10	3,4	4
240/381	SHONGWENI	2951	3043	457	108,4	14	62,7	11	62,3	11	31,7	7	2,6	4
240/404	BOTHAS HILL	2944	3044	610	58,5	10	132,0	10	69,0	8	46,5	6	0,0	0
240/564	INTAKE WEIR	2954	3049	183	146,2	20	65,7	13	68,5	12	58,7	9	9,0	3
240/586	KLOOF - PUR	2946	3050	457	149,0	20	116,5	14	86,3	14	72,5	11	3,0	2
240/649	PINETOWN - MAG	2949	3052	343	185,0	13	71,5	7	8,0	3	121,5	9	1,5	1
240/682	NORTHDENE - MUN	2952	3053	237	169,2	20	71,0	12	59,2	13	60,9	9	5,9	4
240/716	UMLAAS WATER WORKS	2956	3054	183	107,0	14	55,6	10	40,7	8	32,7	6	4,9	3
240/738	DURBAN HEIGHTS - PUR	2948	3055	137	108,3	16	80,1	12	90,2	11	44,3	6	2,2	1
240/753	NDWEDWE - NAF	2933	3056	625	179,0	13	117,9	11	144,7	5	51,5	4	6,0	1
240/775	COEDMORE	2955	3056	152	129,9	16	40,9	11	62,9	12	57,2	9	4,5	4
240/808	LOUIS BOTHA - WK	2958	3057	8	133,0	19	34,4	10	58,9	14	46,9	10	16,6	6
240/862	DURBAN - STELLA - RSV	2952	3059	6	160,1	12	52,3	7	(37,7)	(6)	49,0	7	3,0	2
240/887	EFFINGHAM	2947	3100	76	71,0	11	59,5	10	126,5	7	29,7	3	9,5	2
240/891	DURBAN - BOTANICAL GARDENS	2951	3100	91	110,1	13	96,1	11	59,6	12	58,7	9	5,4	2
241/ 19	DURBAN - COWIE ROAD NURSERY	2949	3101	61	93,4	13	96,6	9	86,7	11	48,9	8	4,2	2
241/ 42	MOUNT EDGECOMBE	2942	3102	104	112,3	11	95,8	11	111,8	7	51,7	4	7,2	2
241/ 42A	SACCHARINE	2942	3102	104	103,9	11	102,6	11	127,9	7	72,4	4	5,6	2
241/ 68	VERULAM - TNK	2938	3103	122	112,5	9	100,0	11	91,5	5	40,5	3	12,0	3
241/ 72	MOUNT EDGECOMBE	2942	3103	104	112,0	16	108,5	14	114,1	12	53,1	8	5,5	3
241/103	CORNUBIA	2943	3104	91	110,4	11	96,0	11	114,2	7	48,3	4	7,6	2
241/131	BLACKBURN	2941	3105	15	106,5	11	91,0	11	82,5	6	50,8	3	5,0	2
241/302	FRASERS	2932	3111	76	150,3	12	102,3	12	55,3	10	36,8	7	41,1	3
242/644	PORT NOLLOTH - VRT	2914	1652	4	0,0	0	1,1	3	0,8	3	1,7	1	1,0	2
244/405	STEINKOPF - POL	2915	1744	884	0,0	0	4,0	1	4,0	1	0,0	0	0,0	0
247/242	PELLA	2902	1909	594	0,0	0	15,0	3	41,5	2	10,5	1	0,0	0
247/868	POFADDER	2908	1923	985	0,0	0	42,0	5	37,7	4	0,7	1	0,6	1
249/367	DROEGRONO	2907	2013	914	0,0	0	60,5	5	58,5	4	6,0	3	0,0	0
249/594	SANDKOLK	2924	2020	910	0,0	0	59,0	5	76,5	4	0,0	0	2,5	1
250/418	KLEINSWARTBAS	2928	2044	900	0,0	0	60,0	4	51,0	4	0,0	0	0,0	0
251/146	WATERRYK	2926	2105	790	0,0	0	51,5	1	58,0	3	30,0	1	0,0	0
251/261	KENHARDT - POL	2921	2109	791	0,0	0	64,0	1	39,5	6	28,0	3	0,0	0
251/430	N ROUGAS SUID	2910	2115	930	0,0	0	62,0	2	43,5	2	0,0	0	0,0	0
251/476	KROMPUT	2926	2116	808	0,0	0	52,0	2	42,5	3	37,0	5	0,0	0
251/586	RUGSEER	2916	2120	885	0,0	0	64,3	4	67,7	4	23,5	3	0,0	0
251/674	MIDDELPOS	2914	2123	907	0,0	0	71,0	2	36,0	3	31,0	4	0,0	0
252/470	CRIEFF	2920	2146	1052	0,0	0	17,3	2	72,2	3	19,7	4	0,0	0
252/848	KAREELAAGTE - NO 2	2908	2159	1067	0,0	0	65,0	3	25,0	2	42,5	5	0,0	0
252/894	BRAKBOSCHPOORT	2924	2200	1067	0,0	0	78,8	5	41,5	5	31,1	6	1,2	1
253/174	MARYDALE - POL	2924	2206	1059	0,0	0	79,5	4	36,0	4	33,0	4	0,4	1
253/363	BOEGOEBERGDAM - IRR	2903	2213	891	0,0	0	111,5	5	41,5	5	115,0	6	0,0	0
253/648	KOEGASBRUG	2918	2222	991	0,0	0	77,0	5	55,5	3	43,5	4	0,0	0
254/572	GOUP	2902	2250	1341	0,0	0	103,0	7	36,5	5	112,8	7	0,0	0
254/589	NIEKERKSHOOP - POL	2919	2250	1143	0,0	0	57,5	4	53,5	4	60,1	6	0,0	0
254/871	WITWATER	2901	2300	1370	0,0	0	89,0	6	51,5	6	114,5	7	0,0	0
255/202	NUWEJAARSKRAAL	2922	2307	975	0,0	0	52,9	3	52,5	5	74,6	6	1,5	1
255/471	SAXENDRIFT	2921	2316	1035	0,0	0	45,5	2	55,7	5	73,0	6	0,0	0
255/552	ORANJEOORD	2912	2319	1036	0,0	0	94,0	3	64,0	3	76,0	4	0,0	0
255/626	BRAKKIES	2926	2321	1021	0,0	0	78,0	4	35,0	3	-	-	0,0	0
255/882	VAALKRANS	2912	2330	1069	0,0	0	46,0	4	28,5	5	41,5	6	0,0	0
256/141	WELTEVREDE	2921	2335	1067	2,4	2	74,5	4	20,0	4	119,2	8	0,0	0
256/240	DE HOOP	2930	2338	1143	19,0	1	49,5	2	24,2	4	109,5	3	7,7	2
256/381	GERTSPAN	2921	2343	1052	11,5	3	95,3	8	44,0	4	108,0	7	2,0	1
256/453	DOUGLAS - POL	2903	2346	1030	26,5	3	109,5	8	40,5	4	45,0	4	4,5	1
256/586	TORQUAY	2916	2350	1067	19,0	2	63,0	4	18,0	3	(55,0)	-	0,0	0
256/631	MALABAR	2901	2353	1030	16,0	2	100,7	5	32,3	3	53,5	4	0,0	0
256/638	WIMBLEDON	2908	2352	1097	31,1	3	126,4	6	30,1	4	72,8	5	7,0	1
257/ 61	TAATBOSCHFONTEIN	2901	2403	1005	103,9	6	89,7	11	70,5	9	57,7	5	8,5	3
257/655	BELMONT - POL	2925	2422	1215	0,0	0	71,0	6	74,0	4	100,0	7	15,8	4
257/845	EUREKA	2905	2429	1173	18,2	5	75,7	9	39,2	6	103,0	6	8,0	2
258/164	MICHVILLE	2914	2436	1160	4,8	1	29,2	5	47,5	4	55,5	5	11,0	2
258/182	MODDERRIVIER - POL	2902	2437	1118	7,9	1	67,8	8	28,6	5	183,0	6	4,5	1
258/213	DWEIPLOTTE - AGR	2903	2438	1120	-	-	-	-	(21,9)	(6)	95,6	8	5,9	3
258/218	KLOKFONTEIN - IRR	2908	2438	1145	23,0	5	61,8	9	24,0	4	73,8	6	6,5	1
258/306	GANNAHOEK	2906	2441	1097	20,5	-	39,5	5	26,5	5	72,5	6	7,5	1
258/335	RIETRIVIER - IRR	2905	2442	1145	16,0	4	52,3	7	45,2	6	60,5	8	7,9	2
258/339	HOLPAN - IRR	2909	2442	1145	23,5	3	50,5	8	44,0	6	37,0	6	7,8	2
258/309	KLIPFONTEIN - IRR	2909	2444	1145	20,5	4	43,2	10	30,5	5	82,0	7	7,0	2
258/434A	PRAMBERG - IRR	2914	2445	1219	16,0	2	63,5	8	34,0	5	59,3	7	11,5	2
258/458	JACOBSDAL - POL	2908	2446	1143	21,0	4	40,5	6	34,0	5	56,5	5	6,0	1
258/467	GANNAHOEK - IRR	2907	2446	1200	5,5	2	26,0	3	32,0	5	62,5	7	12,5	2
258/474	OPPERMANSGRONDE - COL	2924	2446	1220	9,5	1	68,0	5	27,5	4	54,0	3	23,5	3
258/543	DURAVILLE	2903	2449	1170	10,0	1	78,6	8	43,5	4	55,6	4	3,5	1
258/624	BOSHOFFSHOOP	2924	2451	1219	0,0	0	35,5	3	32,0	2	105,5	5	21,5	2
258/740	NOOITGEDACHT - IRR	2920	2455	1200	10,0	2	76,4	10	35,0	5	89,0	6	19,0	2
258/812	DE KALK	2902	2458	1097	11,9	2	78,2	12	54,0	6	52,8	7	4,3	1
258/894	KOFFIEFONTEIN - POL	2924	2500	1216	10,0	2	99,8	8	31,5	4	79,0	5	20,7	4
259/ 2	MOUNT DUNCAN	2902	2501	1189	4,0	1	93,9	9	18,0	1	82,0	5	4,5	1
259/131	GOEDEHOOP	2911	2505	1234	20,0	2	57,9	11	26,8	4	51,5	6	5,4	2

TOTAL RAINFALL IN MILLIMETERS , NUMBER OF DAYS WITH RAIN (D)
AND YEAR-PERCENTAGES OF LONG TERM AVERAGES

NR/NO	JUN MM	D	JUL MM	D	AUG MM	D	SEP MM	D	OCT MM	D	NOV MM	D	DEC MM	D	J/Y 1973 MM	D	PER	JUL 72-JUN 73 MM	D	PER
240/ 22	3,6	1	11,3	2	49,8	5	84,0	7	38,1	7	128,8	10	60,5	5	661,6	69	89	488,7	58	66
240/ 28	0,0	0	13,5	2	61,0	3	73,0	7	60,0	6	169,0	8	155,5	11	885,4	75	85	566,9	59	54
240/ 31	0,0	0	15,0	2	75,5	5	130,4	11	72,8	10	98,1	10	109,2	14	1018,7	105	-	a12,0	97	-
240/ 73	0,0	0	10,0	2	51,5	5	80,5	7	29,0	11	111,0	12	39,0	9	689,4	-	94	582,3	-	79
240/185	0,0	0	14,9	2	65,9	5	134,4	11	38,5	12	140,1	12	32,7	14	792,7	108	101	629,7	113	80
240/269	0,2	1	14,0	1	67,0	5	119,0	6	64,5	7	152,0	5	54,5	7	841,7	54	85	707,2	-	71
240/284	2,0	1	14,0	2	163,9	7	132,3	12	41,8	16	123,2	14	55,9	19	847,2	139	108	575,9	137	73
240/381	4,2	1	10,7	3	62,8	7	142,1	8	28,1	7	165,0	14	58,3	12	738,9	99	100	509,4	112	69
240/404	2,0	1	11,0	2	60,5	8	62,0	4	95,0	8	121,0	11	12,0	3	669,5	71	-	580,0	76	-
240/564	1,0	1	20,5	3	72,2	7	124,0	8	68,9	14	126,7	18	44,6	14	806,0	122	95	736,5	124	87
240/586	6,0	1	15,8	4	100,5	6	211,0	10	111,5	14	192,5	15	68,5	14	1133,1	125	-	910,3	135	-
240/649	4,5	1	11,0	1	70,5	6	118,5	6	76,2	10	143,3	13	46,5	9	858,0	79	89	751,5	52	78
240/682	1,0	1	10,4	4	102,0	7	109,6	8	100,2	14	131,7	15	39,8	11	860,9	118	89	720,1	131	74
240/716	1,5	1	5,6	4	106,5	5	96,0	7	78,8	8	93,0	14	52,5	8	674,8	88	73	488,3	94	53
240/738	6,5	1	9,9	2	86,7	6	95,0	9	83,9	11	117,1	11	62,7	11	786,9	97	90	625,6	108	72
240/753	3,0	1	7,7	1	42,1	4	229,6	7	101,0	8	187,6	10	92,7	7	1162,8	72	101	920,8	68	80
240/775	2,3	1	14,5	3	161,6	7	113,0	8	124,7	9	119,0	12	58,4	10	888,9	102	88	641,0	115	63
240/808	2,3	1	14,3	5	120,9	7	119,0	11	86,7	13	123,5	15	63,6	13	820,1	124	-	632,0	127	-
240/862	1,5	1	(6,5)	(2)	106,5	5	101,3	7	79,0	6	93,1	12	(5,5)	(3)	(695,5)	(70)	-	(504,7)	(70)	-
240/887	7,5	1	9,8	2	115,6	5	90,8	5	49,9	6	90,6	10	25,8	6	686,2	68	75	544,6	77	59
240/891	4,7	1	11,9	5	152,7	6	95,5	6	74,4	7	123,6	12	55,9	9	848,6	93	84	619,6	107	61
241/ 19	3,1	1	13,1	6	149,7	6	109,8	8	77,4	9	110,0	14	48,4	9	841,3	96	87	591,9	102	61
241/ 42	7,0	1	12,3	2	114,7	6	110,3	6	87,5	5	138,0	10	43,1	7	891,7	72	88	664,8	82	65
241/ 42A	4,3	1	14,2	2	111,1	6	105,7	6	90,6	6	149,1	10	57,6	7	945,0	73	96	686,4	84	70
241/ 68	7,0	1	0,0	0	104,5	5	131,0	5	84,0	5	101,0	10	109,5	8	893,5	65	96	645,0	61	70
241/ 72	4,0	1	10,7	4	120,2	6	122,3	9	92,3	10	145,6	14	53,9	13	942,2	110	101	698,7	111	75
241/103	4,9	1	10,1	2	117,0	6	129,4	6	97,5	6	138,8	10	42,0	7	916,2	73	86	671,8	83	64
241/131	5,0	1	10,2	2	116,0	6	116,5	6	71,0	5	129,1	11	64,0	7	847,6	71	88	636,4	75	66
241/302	17,8	2	22,6	3	126,6	9	227,1	11	115,9	11	99,4	13	94,0	10	1089,2	103	111	801,2	97	82
242/644	0,0	0	12,6	7	2,1	1	1,1	1	3,0	1	0,0	0	9,6	3	33,0	22	54	30,9	17	52
244/405	0,0	0	24,5	3	27,0	2	0,0	0	0,0	0	0,0	0	32,0	2	91,5	9	66	31,5	5	23
247/242	0,0	0	0,0	0	0,0	0	0,0	0	4,0	1	0,0	0	-	-	-	-	-	67,0	6	86
247/668	0,3	1	16,1	4	2,0	2	0,4	1	8,1	2	0,0	0	30,1	6	138,0	27	136	92,0	20	90
249/367	0,0	0	11,1	4	2,5	1	0,0	0	13,4	3	0,0	0	23,5	2	175,5	22	-	128,5	17	-
249/394	0,0	0	8,0	1	0,0	0	0,0	0	18,0	2	0,0	0	33,5	2	197,5	15	-	140,0	12	-
250/418	0,0	0	20,0	1	0,0	0	0,0	0	34,0	2	0,0	0	49,0	4	214,0	15	-	117,0	9	-
251/146	0,0	0	14,5	1	0,0	0	0,0	0	10,5	1	0,0	0	69,7	3	234,2	10	-	140,0	6	-
251/261	0,0	0	13,5	2	0,0	0	0,0	0	7,5	1	0,0	0	34,1	4	186,6	17	124	135,5	11	90
251/430	0,0	0	8,0	1	0,0	0	0,0	0	8,5	1	0,0	0	35,5	2	157,5	8	110	117,2	7	82
251/476	0,0	0	10,7	2	0,0	0	0,0	0	5,5	1	0,0	0	47,5	3	195,2	16	134	136,7	13	94
251/586	1,0	1	10,6	4	2,0	2	0,0	0	7,6	2	6,0	1	39,5	5	222,2	26	-	158,1	15	-
251/674	11,0	1	0,0	0	4,5	2	0,0	0	6,5	1	0,0	0	67,0	2	227,0	15	146	149,0	10	96
252/470	0,0	0	11,7	1	5,0	1	0,0	0	0,0	0	0,0	0	62,9	5	188,8	16	110	115,9	10	67
252/848	0,0	0	8,5	1	0,0	0	0,0	0	6,0	1	0,0	0	67,0	3	214,0	15	-	132,5	10	-
252/894	0,0	0	13,0	2	0,0	0	0,0	0	5,0	1	1,0	1	44,8	4	216,4	25	120	159,8	20	89
253/174	0,0	0	19,5	2	0,0	0	1,0	1	5,0	1	0,0	0	35,1	4	209,5	21	113	148,9	13	80
253/363	0,0	0	23,5	3	1,7	1	10,0	1	20,0	2	6,0	2	38,0	7	367,2	32	162	278,0	20	123
253/648	0,0	0	5,0	2	3,0	1	0,0	0	7,0	1	0,0	0	26,5	3	217,5	19	98	187,5	15	84
254/572	2,0	1	17,5	2	4,0	2	0,5	1	13,5	2	4,5	3	63,5	4	357,8	34	124	266,3	25	92
254/589	0,0	0	7,0	1	15,5	3	0,0	0	16,0	1	11,5	2	71,5	6	292,6	27	121	198,6	18	82
254/871	0,0	0	9,0	1	4,5	1	0,0	0	12,5	2	17,7	3	69,5	4	368,2	30	-	284,5	25	-
255/202	0,0	0	1,0	1	0,0	0	0,0	0	2,0	1	9,0	3	59,6	4	253,1	24	98	191,0	17	74
255/471	0,0	0	0,0	0	0,0	0	0,0	0	2,5	1	0,0	0	69,5	2	246,2	16	-	178,2	14	-
255/552	0,0	0	0,0	0	5,0	1	0,0	0	0,0	0	19,0	2	91,5	4	349,5	17	116	238,5	11	79
255/626	0,0	0	0,0	0	0,4	1	0,9	1	2,2	2	2,6	2	35,2	5	-	-	-	-	-	-
255/882	0,0	0	0,0	0	0,0	0	0,0	0	3,0	1	5,0	1	60,0	2	184,0	19	-	120,5	16	-
256/141	0,0	0	2,6	1	4,5	1	1,6	1	7,1	3	7,0	1	96,9	6	335,8	31	119	223,8	23	79
256/240	0,0	0	0,0	0	0,0	0	0,0	0	0,0	0	0,0	0	67,5	3	297,4	15	117	199,9	12	78
256/381	0,0	0	1,5	1	3,5	1	0,0	0	4,5	1	10,8	1	96,5	5	377,6	32	139	273,6	26	101
256/453	0,0	0	0,0	0	0,0	0	5,0	1	11,5	1	25,0	2	134,2	5	401,7	29	123	247,5	23	76
256/586	0,0	0	0,0	0	0,0	0	6,0	1	0,0	0	(5,2)	(1)	93,2	5	(259,4)	-	-	(162,0)	-	-
256/631	0,0	0	0,0	0	0,0	0	0,0	0	8,0	1	27,0	3	83,4	2	320,9	20	-	226,0	16	-
256/638	0,0	0	0,0	0	0,4	1	0,0	0	2,6	1	37,0	3	88,5	5	395,9	29	137	291,9	21	101
257/ 61	0,6	1	1,3	2	4,8	4	7,2	2	16,1	5	35,4	6	46,9	6	442,6	60	-	365,3	51	-
257/655	0,0	0	0,0	0	7,0	1	0,0	0	5,0	1	23,5	2	47,0	4	343,3	29	116	287,3	26	97
257/845	0,0	0	0,0	0	5,0	1	2,0	1	13,0	2	61,5	5	58,5	4	384,1	41	108	278,6	38	78
258/164	0,0	0	0,0	0	0,0	0	0,0	0	-	-	-	-	-	-	-	-	-	174,4	21	-
258/182	0,0	0	0,0	0	9,5	2	6,5	2	6,5	2	37,0	5	47,0	3	398,3	35	131	304,8	22	100
258/213	0,0	0	0,8	1	6,5	3	3,5	3	8,5	4	60,0	6	40,9	5	-	-	-	-	-	-
258/218	0,0	0	0,0	0	1,0	1	5,5	1	8,0	2	39,7	4	57,0	5	300,3	38	-	225,9	37	-
258/306	0,0	0	0,0	0	7,0	2	3,5	1	0,0	0	29,0	4	40,5	3	244,5	-	-	197,5	-	-
258/335	0,0	0	1,0	1	6,8	2	6,5	2	17,3	5	32,1	5	49,0	6	294,6	48	-	213,4	38	-
258/339	0,0	0	0,0	0	8,0	2	5,5	2	14,0	3	41,5	6	72,3	6	304,1	44	-	202,2	37	-
258/399	0,0	0	0,0	0	0,5	1	4,2	2	11,1	2	42,0	4	34,5	4	275,5	41	-	203,7	38	-
258/434A	0,0	0	1,6	2	6,9	2	3,2	2	7,3	3	31,2	5	89,0	9	323,5	47	-	253,1	35	-
258/458	0,0	0	0,0	0	7,0	1	8,0	1	7,6	2	36,7	5	39,5	4	256,8	34	67	178,5	25	46
258/467	0,0	0	1,5	1	7,5	1	5,6	2	6,5	2	26,5	4	88,5	7	274,6	36	-	213,1	29	-
258/474	0,0	0	0,0	0	17,0	2	0,4	1	8,5	2	20,0	2	65,7	5	294,1	28	-	210,5	19	-
258/543	0,0	0	0,0	0	2,5	1	1,5	1	8,9	2	11,4	4	76,6	6	292,1	32	-	-	-	-
258/624	0,0	0	0,0	0	0,0	0	8,2	2	20,8	1	20,0	1	39,5	4	282,2	20	83	233,5	15	-
258/740	0,0	0	3,5	1	6,0	1	13,8	2	11,0	2	23,0	3	89,5	7	376,2	41	-	273,9	35	-
258/812	0,0	0	0,0	0	3,5	1	18,5	2	10,4	2	29,4	2	54,3	4	317,3	39	94	251,5	34	74
258/894	0,0	0	0,0	0	11,0	1	12,7	2	6,5	1	58,0	2	59,0	3	388,2	32	98	288,2	33	73
259/ 2	0,0	0	0,0	0	10,5	2	10,0	2	15,0	2	30,0	2	39,5	2	303,4	27	90	250,4	27	-
259/131	0,1	1	1,6	1	9,5	2	17,7	2	14,9	2	18,4	5	65,4	7	289,2	45	-	196,0	36	-

TABEL IXA

R E Ë N V A L 1 9 7 3
R.S.A. - LESOTHO - SWAZILAND

TOTALE REËNVAL IN MILLIMETERS , AANTAL DAE MET REËN (D)
EN JAARPERSENTASIES VAN LANGTERMYN GEMIDDELDES

NR/NO	STASIE/STATION	B S	L E	H M	JAN MM	D	FEB MM	D	MAR MM	D	APR MM	D	MAY MM	D
259/278	KROONPLAAS	2908	2910	1219	20,5	2	66,2	6	37,0	2	78,0	4	8,0	1
259/348	LEYDEN	2918	2912	1265	31,5	3	52,0	7	15,0	2	46,5	5	11,0	2
259/361	VELJOENSKROON	2901	2913	1143	21,4	4	58,0	7	27,5	2	49,5	5	4,6	3
259/578	INHOEK	2908	2920	1250	16,5	4	56,0	6	45,0	4	57,5	5	5,0	1
259/609	LANGEFONTEIN	2909	2921	1280	0,0	0	64,0	7	17,5	2	49,5	4	35,0	1
259/727	PETRUSBURG - POL	2907	2925	1250	22,0	2	70,9	10	14,0	1	76,3	5	0,0	0
259/743	KRANSHOEK	2923	2925	1341	3,0	2	75,3	8	27,5	3	40,5	4	11,5	2
259/855	DANKBAAR	2915	2929	1372	13,0	4	83,9	9	31,5	5	94,5	6	13,0	4
260/ 6	DOORNPLAAT	2904	2931	1263	19,0	3	87,0	9	52,0	5	46,5	3	6,0	1
260/ 30	STEUNMEKAAR - POL	2930	2931	1341	20,0	2	91,0	5	30,0	2	97,5	4	15,0	1
260/ 83	SMALL HEATH	2923	2933	1341	4,0	1	83,0	8	30,5	4	52,7	5	14,3	2
260/163	KOPPIESDAM	2913	2936	1387	16,9	4	99,8	10	40,8	5	56,7	6	5,5	2
260/519	DE BRUG - POL	2909	2948	1280	6,0	1	74,5	6	28,5	1	45,0	3	10,0	1
260/679	WILLIAMSTAD	2919	2953	1340	20,0	3	68,5	7	25,0	2	62,5	5	4,5	1
260/882	SALOPIA	2912	2600	1341	44,4	4	81,0	11	36,0	4	69,5	5	4,5	1
261/146	KAFFERRIVIER - POL	2926	2605	1379	21,0	2	62,5	9	17,0	3	80,8	7	0,0	0
261/183	BAINSVLEI	2903	2607	1372	11,5	3	88,6	9	85,8	5	49,1	4	9,9	2
261/312	FERREIRA	2912	2611	1407	17,4	7	64,0	11	36,0	6	42,4	8	3,1	3
261/365	BLOEMFONTEIN - MAYSWATER	2905	2613	1387	16,7	9	125,3	13	60,3	8	24,8	8	2,4	3
261/368	BLOEMFONTEIN - KINGS PARK	2908	2613	1387	13,6	4	110,2	9	71,5	4	38,3	5	3,0	2
261/369	BLOEMFONTEIN - HAMILTON	2909	2613	1405	7,5	3	93,0	8	67,0	6	6,0	3	6,5	1
261/516	J B M HERTZOG - WK	2906	2618	1351	14,1	6	126,6	11	75,2	9	39,0	8	2,9	5
261/523	GROOTVLEI - TNK	2913	2618	1340	11,0	2	92,0	7	58,0	5	32,5	5	0,0	0
261/722	HAZELSPOORT DAM	2902	2625	1372	25,6	4	112,5	12	90,1	8	36,9	7	0,0	0
261/733	TUSSENVLEI	2913	2625	1430	9,6	1	112,2	9	40,0	3	25,0	2	3,0	1
262/129	LEKATLONG	2909	2635	1341	22,5	2	113,0	12	72,0	7	38,6	6	0,0	0
262/155	TEVREDE	2905	2636	1370	12,5	3	103,6	10	77,5	6	30,7	4	0,2	2
262/166	RUSTFONTEINDAM - IRR	2916	2636	1382	11,0	4	96,6	10	101,5	8	32,3	8	1,7	2
262/314	KROMDRAAI	2914	2641	1402	5,0	1	125,3	10	59,0	3	47,0	7	2,5	1
262/353	KILMARNOCK	2923	2642	1463	24,5	5	108,0	12	96,5	11	32,5	5	5,5	3
262/457	FELOANE - NAF	2907	2646	1495	42,0	3	117,5	8	71,0	4	40,5	2	0,0	0
262/479	THE CLIFF	2929	2646	1509	31,0	4	74,7	10	51,9	7	38,2	5	6,4	2
262/557	BLYDSKAP - NAF	2917	2649	1525	14,5	2	93,0	11	66,5	8	39,0	4	0,0	0
262/613	THABA NCHU - NUN	2913	2651	1524	15,0	1	144,0	10	49,5	3	27,0	2	0,0	0
262/694	NORTH END	2904	2654	1509	43,3	5	122,2	11	46,0	5	82,9	5	0,0	0
262/806	RIETFONTEIN-NAF	2926	2657	1525	17,0	5	86,0	12	59,5	5	22,0	3	0,0	0
262/813	RAKHOI	2903	2659	1525	23,9	4	113,5	10	30,2	3	42,2	3	0,0	0
263/ 14	HEATHFIELD	2914	2701	1631	15,4	8	138,6	16	54,2	10	38,0	7	3,6	6
263/ 41	TWEESPRUIT	2911	2702	1597	14,9	5	108,2	11	46,6	5	53,2	7	1,9	1
263/ 47	SHEENSPOST	2917	2702	1600	16,0	7	102,3	11	70,0	8	42,0	3	2,5	2
263/ 57	ENGLAND	2927	2702	1524	25,0	3	69,5	10	41,0	6	54,0	2	1,5	1
263/280	WESTMINSTER ESTATE	2910	2710	1615	11,0	2	112,0	11	24,0	2	53,0	3	0,0	0
263/313	BROXTON	2913	2711	1600	16,0	3	135,0	13	31,5	3	56,0	4	2,5	1
263/314	BURGUNDY	2914	2711	1615	13,0	3	131,5	13	33,5	3	41,0	3	0,0	0
263/316	WARGUNDY	2916	2711	1615	18,5	4	169,0	11	45,5	4	39,5	3	0,0	0
263/373	WATERLAND	2913	2713	1615	14,0	3	121,0	12	32,5	4	47,0	3	6,5	1
263/499	KOMMISSIEPOORT	2919	2717	1658	42,0	5	126,7	14	33,5	5	33,5	2	0,0	0
263/567	CONVAMORE	2927	2719	1539	26,0	5	166,0	14	23,5	5	43,0	4	3,5	2
263/760	LADYBRAND - BOS	2910	2726	1612	41,5	3	134,5	13	23,4	4	34,5	4	2,0	1
263/786	MOUDERPOORT - PRIORY	2906	2727	1610	24,6	6	107,8	10	24,0	3	39,5	3	4,5	1
263/792	LADYBRAND - SKL	2912	2727	1612	28,0	2	90,5	12	38,0	6	50,5	6	4,5	1
263/859	MASERU	2919	2729	1528	17,0	6	141,2	17	42,0	10	38,4	7	8,3	3
264/ 22	BOTSABELO	2922	2731	1646	19,6	5	178,3	14	36,0	5	40,5	5	6,5	2
264/ 42	UITKOMST	2912	2732	1525	20,4	6	118,4	17	41,3	7	64,6	-	3,8	1
264/399	TEYATEYANENG	2909	2744	1753	33,5	4	236,2	15	41,2	11	36,7	10	7,1	2
264/417	ROMA	2927	2744	1646	97,6	11	235,1	17	89,5	11	63,1	13	8,5	4
264/775	LEKUBANE	2925	2756	2360	344,3	12	322,7	16	174,3	14	114,1	14	11,5	5
267/137	MOKHOTLONG	2917	2905	2375	172,5	10	114,6	13	30,5	3	32,5	5	0,0	0
267/693	CATHKIN PEAK - BOS	2903	2924	1530	129,4	20	257,4	22	228,1	20	119,2	14	8,0	2
267/862	GIANTS CASTLE - MOUNTAIN HUT	2922	2929	2210	190,5	-	181,5	-	162,0	-	118,0	-	3,0	-
267/887	GIANTS CASTLE	2917	2930	1981	184,0	20	182,8	18	158,5	16	95,0	14	6,0	1
268/199	HIGHMOOR - BOS	2919	2937	1981	238,3	19	184,7	20	136,1	11	144,8	15	0,0	0
268/352	KAMBERG - NATURE RESERVE	2922	2942	1525	100,5	19	209,9	23	112,8	21	119,1	12	5,2	6
268/441	EAST MESMLYN	2921	2945	1585	132,1	10	238,5	17	155,5	11	115,5	11	1,3	1
268/845	GLENIFFER	2905	2959	1494	102,4	7	115,4	10	124,7	8	70,3	11	5,0	1
268/891	NOTTINGHAM ROAD - POL	2921	3000	1465	240,6	26	181,4	17	53,3	11	46,1	7	7,1	6
269/611	RIETVLEI - POL	2911	3021	1475	225,1	19	232,3	13	74,0	8	111,0	5	0,0	0
269/647	MBONA MTN ESTATE	2917	3022	1310	241,2	17	337,2	12	223,2	10	186,2	9	9,6	2
269/712	CLAM SYNDICATE	2922	3024	762	174,0	20	256,0	16	122,0	9	134,0	7	3,8	4
269/775	CRAMOND - POL	2925	3026	675	283,5	-	200,8	14	111,6	11	78,6	6	13,5	3
270/ 21	NEW HANOVER	2921	3031	791	202,0	-	246,5	11	95,5	2	138,6	7	8,5	1
270/119	WINDY HILL - NO 2	2929	3034	640	204,0	19	214,9	15	70,0	9	66,7	7	10,5	3
270/124	GREYTOWN - POL	2904	3036	1041	177,8	12	251,4	11	81,3	12	34,1	7	0,0	0
270/194	SEVEN OAKS - RYHILL	2914	3037	1065	173,4	21	267,0	16	136,6	18	76,3	12	1,0	1
270/282	GROENEKOP ESTATE	2912	3040	975	106,5	16	152,9	14	91,2	10	46,0	4	1,0	1
270/544	BOSCOMBE	2904	3049	1219	149,0	19	76,3	9	93,6	12	112,4	8	0,0	0
270/722	GLEN ELAND	2902	3055	1036	113,2	12	228,4	11	94,7	6	95,6	7	1,9	2
270/772	NSUZE - POL	2922	3056	610	121,0	12	120,0	11	100,5	10	22,0	5	1,5	1
271/ 99	MAPUNULO - TNK	2909	3104	427	192,7	15	254,5	10	181,5	9	53,0	4	5,5	1
271/500	STANGER	2920	3117	122	79,1	8	98,3	11	60,3	13	38,7	6	40,7	5
271/702	NEWARK - POL	2912	3124	110	138,5	12	122,6	9	133,0	10	43,5	2	27,0	1
271/815	NYONI - POL	2905	3128	55	116,9	15	141,8	15	170,0	8	55,8	7	24,4	5
272/121	GINGINDHLOVU	2901	3135	46	122,0	12	122,0	13	133,5	6	74,9	6	28,0	4
272/127	AMATIKULU	2907	3135	110	122,4	11	118,1	12	169,5	6	108,3	7	26,0	4
272/272	FAIRBREEZE ESTATES	2902	3140	67	114,5	11	126,5	10	148,0	9	99,0	5	31,0	3

RAINFALL 1973
R.S.A. - LESOTHO - SWAZILAND

TOTAL RAINFALL IN MILLIMETERS , NUMBER OF DAYS WITH RAIN (D)
AND YEAR-PERCENTAGES OF LONG TERM AVERAGES

NR/NO	JUN MM	D	JUL MM	D	AUG MM	D	SEP MM	D	OCT MM	D	NOV MM	D	DEC MM	D	J/Y 1973 MM	D	PER	JUL 72-JUN 73 MM	D	PER
259/278	0,0	0	0,0	0	11,0	2	20,5	2	8,0	1	27,0	2	77,5	5	353,7	27	87	264,7	21	65
259/348	0,0	0	0,0	0	14,5	2	12,5	1	11,0	2	22,0	2	43,5	5	259,5	31	66	222,1	26	57
259/361	0,0	0	2,0	1	9,0	3	39,0	2	10,0	2	72,0	6	48,1	7	341,1	42	-	208,2	30	-
259/578	0,0	0	0,0	0	14,0	2	27,5	2	9,0	2	33,1	5	50,0	7	313,6	38	74	273,5	31	64
259/609	0,0	0	0,0	0	16,0	2	24,5	2	9,0	1	28,5	4	26,5	2	270,5	25	66	205,5	21	50
259/727	4,5	1	2,0	1	13,0	2	36,0	2	6,1	1	54,2	3	65,8	4	364,8	32	89	270,7	27	66
259/743	0,0	0	3,0	1	11,0	2	13,4	2	0,0	0	26,0	1	44,1	6	255,3	31	90	212,8	25	75
259/855	0,0	0	2,5	1	14,0	2	35,5	2	5,5	1	43,9	4	53,0	6	390,3	44	-	331,9	43	-
260/ 4	0,0	0	7,5	1	12,5	3	54,5	1	5,5	1	66,0	4	71,2	5	427,7	36	97	266,1	29	61
260/ 30	0,0	0	0,0	0	11,5	1	22,0	2	6,5	1	40,5	2	73,5	3	407,5	23	122	363,5	22	109
260/ 83	0,7	1	2,4	1	18,3	3	32,0	2	3,5	1	37,4	4	83,8	8	362,6	40	-	269,8	30	-
260/163	0,2	1	0,0	0	15,0	2	44,2	3	14,3	3	62,5	3	57,2	7	413,1	46	90	305,0	39	66
260/519	0,0	0	0,0	0	12,5	2	70,5	1	0,0	0	42,7	3	33,1	2	322,8	20	65	235,0	19	46
260/679	0,0	0	0,0	0	17,7	3	58,0	2	5,0	1	48,5	3	48,3	5	358,0	32	-	284,5	28	-
260/882	0,0	0	3,0	1	9,0	2	88,0	3	9,1	3	41,0	3	84,2	11	469,7	48	97	332,4	37	69
261/146	0,0	0	8,5	1	27,0	3	62,0	4	0,0	0	66,0	3	94,5	3	439,3	35	115	263,8	29	69
261/183	1,0	1	0,0	0	14,6	3	29,0	2	4,1	3	88,2	4	90,3	6	472,1	42	-	323,1	34	-
261/312	0,4	1	1,3	1	11,6	3	81,5	3	14,4	4	72,6	5	65,5	11	410,2	63	80	274,3	51	53
261/365	0,1	1	0,3	2	18,6	5	61,1	4	3,8	4	110,3	7	57,8	6	481,5	70	85	329,7	58	58
261/368	0,0	0	0,0	0	18,6	3	67,0	2	3,5	1	115,0	5	66,7	8	507,4	43	91	310,6	36	56
261/369	0,0	0	0,9	1	27,5	4	70,0	3	8,6	1	120,0	7	97,3	9	504,3	46	-	287,5	34	-
261/516	0,1	1	0,5	2	17,8	4	50,8	4	13,8	3	85,9	8	84,5	13	511,2	74	-	339,4	62	-
261/523	0,0	0	0,0	0	20,0	3	63,0	3	7,0	1	67,5	3	74,5	5	425,5	34	-	291,0	26	-
261/722	1,5	1	3,2	1	18,2	5	46,7	3	0,7	1	74,8	6	51,3	13	461,5	61	87	371,4	47	70
261/733	0,0	0	1,0	1	27,0	2	57,5	4	11,5	3	62,0	4	62,5	7	411,3	37	81	285,0	26	56
262/129	0,0	0	4,5	1	21,0	4	48,5	2	15,0	1	66,8	3	65,6	6	467,5	44	85	350,6	37	64
262/155	0,1	1	5,1	3	17,0	2	43,5	2	11,4	4	49,1	4	51,0	9	401,7	50	-	307,5	37	-
262/166	0,0	0	0,7	1	35,0	4	53,7	3	10,9	4	79,5	10	42,0	8	464,9	62	-	342,6	41	-
262/314	0,0	0	2,0	1	34,5	4	43,5	2	7,5	1	63,0	3	41,0	6	430,3	39	81	340,8	30	65
262/353	0,0	0	1,0	1	41,0	4	42,5	2	19,5	3	75,5	5	65,5	9	512,0	60	88	364,5	47	62
262/457	0,0	0	4,5	1	25,5	3	37,0	3	10,0	2	26,5	1	45,5	3	420,0	30	-	441,7	32	-
262/479	0,0	0	0,0	0	44,8	4	39,1	3	25,8	2	58,4	5	36,2	7	406,5	49	74	268,9	43	49
262/557	0,0	0	5,0	1	44,5	4	43,5	2	6,0	1	68,0	3	76,0	5	456,0	41	-	365,0	40	-
262/613	0,0	0	7,0	1	32,5	2	48,0	2	12,5	1	124,5	5	19,5	2	479,5	29	82	304,5	26	52
262/694	0,0	0	5,7	1	28,2	4	51,5	2	2,0	1	53,5	4	44,8	7	480,1	45	84	406,3	39	71
262/806	0,0	0	4,5	1	50,5	3	30,0	2	0,0	0	53,0	4	76,5	5	399,0	40	-	323,5	36	-
262/813	0,0	0	9,0	1	27,4	4	51,1	3	8,7	2	9,8	7	36,0	7	351,8	44	-	-	-	-
263/ 14	0,7	1	6,3	2	42,7	6	57,0	4	10,6	5	85,0	11	55,4	13	507,5	89	74	394,5	78	58
263/ 41	0,0	0	5,6	1	36,4	4	55,9	3	13,7	2	82,2	6	54,1	8	472,7	53	79	336,0	47	57
263/ 47	2,0	1	8,0	2	44,2	3	55,0	3	14,0	2	89,8	8	72,7	7	518,5	57	85	413,9	54	68
263/ 57	0,0	0	0,0	0	64,0	5	51,5	4	20,5	2	58,0	3	97,0	6	482,0	42	-	311,0	-	-
263/280	0,0	0	10,0	2	39,5	3	53,5	3	5,0	2	87,0	-	65,0	7	460,0	-	70	373,0	34	57
263/313	0,0	0	9,0	2	49,5	3	49,5	3	13,0	2	24,0	4	36,0	4	422,0	42	61	360,5	35	52
263/314	0,0	0	7,0	1	47,6	4	49,0	2	5,6	3	35,6	5	50,0	5	413,8	42	71	361,1	35	62
263/316	0,0	0	7,0	1	55,5	5	50,0	3	3,0	1	35,5	9	37,5	7	461,0	44	76	449,0	35	74
263/373	0,0	0	8,0	1	46,5	4	45,0	1	10,0	1	48,3	6	35,5	6	414,3	42	65	381,5	38	60
263/499	10,0	1	4,5	1	61,0	4	56,0	2	7,5	1	71,0	6	57,5	6	503,2	47	76	-	-	-
263/567	0,0	0	4,0	1	79,0	4	58,0	4	29,0	5	57,5	6	75,2	6	564,7	56	91	418,5	49	68
263/760	0,0	0	8,0	1	63,0	4	38,2	4	13,0	2	54,1	6	58,0	5	470,2	47	64	371,0	39	51
263/786	0,0	0	5,0	1	66,3	5	39,5	4	11,0	2	61,0	9	56,5	-	439,7	-	61	363,4	43	51
263/792	1,5	1	7,5	1	77,7	5	39,5	4	0,0	0	65,5	7	55,0	5	458,2	50	64	331,0	44	46
263/859	0,7	1	8,0	1	63,5	5	37,0	3	22,6	6	43,8	10	44,0	8	466,5	77	72	405,7	75	63
264/ 22	0,0	0	8,0	1	77,0	5	47,0	3	5,5	1	69,0	8	70,0	9	557,4	58	63	434,0	49	49
264/ 42	1,2	1	4,3	1	69,9	5	37,3	4	4,3	5	49,4	10	46,0	7	460,9	-	-	382,2	-	-
264/399	3,4	1	5,7	2	78,7	5	39,9	4	47,7	5	50,1	15	91,0	14	671,2	88	93	600,9	68	83
264/417	3,0	1	11,0	1	67,0	4	(5,0)	(1)	0,0	0	67,5	7	102,6	11	(709,9)	(81)	-	(607,8)	(86)	-
264/775	3,0	1	17,6	2	97,9	6	55,0	3	32,5	6	168,7	14	90,4	11	1432,0	104	-	1388,4	98	-
267/137	0,0	0	0,0	0	45,0	3	23,4	5	23,0	5	93,5	9	100,0	8	635,0	61	110	600,2	52	104
267/693	0,0	0	18,5	3	101,2	8	174,2	7	112,4	11	259,7	18	191,1	22	1599,2	147	-	1181,6	129	-
267/862	0,0	-	10,0	-	32,0	-	132,0	-	55,0	-	180,0	-	142,0	-	1208,0	-	-	-	-	-
267/887	0,0	0	12,4	3	78,1	9	132,1	7	59,0	7	167,3	19	138,9	19	1214,1	133	-	983,0	124	-
268/199	0,0	0	17,0	2	72,0	4	115,1	6	105,4	7	180,5	14	213,4	12	1407,3	104	-	1146,8	106	-
268/352	0,0	0	13,8	4	63,6	10	97,8	7	83,2	9	135,3	18	178,1	20	1119,3	149	-	957,6	139	-
268/441	0,0	0	17,0	2	64,5	6	83,0	5	40,5	5	115,0	9	116,0	12	1079,5	89	110	1069,8	87	109
268/845	0,0	0	6,5	1	83,7	7	49,7	3	16,2	3	139,8	11	109,8	10	825,5	72	111	660,6	69	88
268/891	0,8	3	36,6	3	65,9	6	73,6	5	67,9	11	147,2	17	126,7	19	1047,2	131	-	880,5	120	-
269/611	0,0	0	1,5	1	74,5	5	74,0	8	63,5	4	81,6	10	86,7	8	1024,4	81	-	907,2	78	-
269/647	1,0	1	7,0	2	7,8	6	120,6	13	218,9	12	188,6	15	169,3	13	1710,6	112	-	1457,5	92	-
269/712	0,0	0	12,0	1	62,0	5	105,5	13	66,5	11	109,5	15	145,5	14	1190,8	115	-	1074,8	113	-
269/775	0,0	0	13,0	2	66,0	6	108,0	8	46,0	9	93,6	10	78,7	8	1093,3	-	-	925,3	-	-
270/ 21	0,0	0	2,5	1	107,1	6	100,0	4	42,0	5	75,0	6	84,0	5	1101,7	-	-	970,1	-	-
270/119	0,0	0	14,5	2	80,3	5	122,4	11	47,4	10	66,3	10	102,8	14	999,8	105	97	859,1	97	83
270/124	0,0	0	0,5	1	108,0	5	100,2	10	-	-	-	-	-	-	-	-	-	826,0	91	88
270/194	1,5	1	7,7	2	92,4	7	90,8	10	59,0	12	96,6	14	111,6	16	1113,9	130	-	981,7	129	-
270/282	3,0	1	8,0	2	74,5	7	91,5	11	35,5	11	88,0	9	86,0	8	804,1	94	86	698,6	87	70
270/544	0,0	0	3,0	1	86,5	6	140,0	11	78,5	9	141,5	13	142,5	12	1023,5	100	92	798,0	103	72
270/722	1,0	1	11,0	3	98,5	6	154,2	12	94,1	9	101,0	8	149,4	15	1139,0	92	117	887,7	91	91
270/772	4,0	1	3,5	1	70,5	5	133,5	6	51,0	11	107,5	13	99,0	11	834,0	87	-	624,0	88	-
271/ 99	2,5	1	0,0	0	94,0	4	151,5	5	139,0	9	165,5	10	129,0	9	1368,7	77	111	1077,0	77	87
271/500	14,3	2	8,3	3	97,1	7	197,0	10	85,3	8	84,7	10	167,4	10	971,2	93	90	653,9	105	61
271/702	14,5	2	36,3	4	119,5	7	217,5	8	83,0	6	118,5	8	73,5	8	1127,4	77	-	905,1	71	-
271/815	10,0	1	5,6	1	125,4	10	242,9	8	55,9	8	87,1	8	74,6	9	1110,4	95	-	860,4	100	-
272/121	9,0	2	18,5	3	198,0	8	282,9	11	78,1	12	156,5	10	86,5	10	1269,9	97	113	975,4	95	86
272/127	5,7	2	13,0	2	209,5	8	230,0	9	71,4	6	172,0	11	73,2	11	1319,1	89	115	1011,2	84	88
272/272	10,5	2	20,5	3	196,8	7	250,5	9	77,0	8	198,5	9	90,0	6	1362,8	82	106	1023,5	77	79

TABEL EXA

REËNVAL 1973
R.S.A. - LESOTHO - SWAZILAND

TOTALE REËNVAL IN MILLIMETERS , AANTAL DAE MET REËN (D)
EN JAARPERSENTASIES VAN LANGTERMYN GEMIDDELDES

NR/NO	STASIE/STATION	Ø S	Ø E	H M	JAN MM	D	FEB MM	D	MAR MM	D	APR MM	D	MAY MM	D
274/ 34	ALEXANDER BAY - WK	2834	1632	21	0,0	0	0,8	2	1,1	3	0,1	1	0,2	1
275/179	LEKKERSING	2859	1706	335	0,0	0	0,0	0	4,1	2	1,0	1	0,0	0
276/ 72	VIOOLSDRIFT	2842	1733	245	0,0	0	0,0	0	6,0	1	0,0	0	0,0	0
277/177	HENKRIESFONTEIN - COL	2857	1806	335	0,0	0	3,7	3	29,3	2	0,0	0	0,0	0
279/497	ONSEEPKANS - POL	2847	1917	305	0,0	0	21,5	4	31,0	3	7,8	3	0,0	0
280/351	SKUITKLIP	2851	1942	765	0,0	0	65,0	4	90,0	3	6,5	1	0,0	0
280/772	BLADGROND	2852	1956	915	0,0	0	83,1	6	75,2	6	7,8	2	0,7	1
281/760	AUGHRABIES	2840	2026	640	0,0	0	34,5	3	40,0	3	14,5	4	0,0	0
282/166	KAKAMAS - SKL	2846	2036	640	0,0	0	37,2	4	31,4	4	23,5	-	0,0	0
282/464	VAALHOEK	2844	2046	900	0,0	0	27,5	4	34,0	4	27,0	-	0,0	0
282/823	KEIMOES - POL	2843	2058	734	0,0	0	58,0	3	28,8	3	42,5	3	0,0	0
283/ 44	EKSTEENSKUIL - COL	2844	2102	730	0,0	0	55,0	3	37,0	4	47,5	2	0,0	0
283/ 98	GEELKOP	2838	2104	900	0,0	0	42,3	4	30,5	2	21,5	4	0,0	0
283/334	LOUTSVALE	2834	2112	781	0,0	0	52,0	2	23,8	4	19,8	4	0,0	0
283/466	RIETFONTEIN	2846	2116	850	0,0	0	34,5	2	46,1	3	46,1	6	0,0	0
284/ 8	THORNLEA	2836	2131	884	10,2	1	34,1	3	34,9	6	59,9	6	0,0	0
284/361	WILGENHOUTSDRIFT - SKL	2831	2143	838	6,0	1	6,5	1	15,5	2	55,0	3	0,0	0
284/681	STILLERUS	2851	2153	914	0,0	0	30,0	1	33,0	2	29,0	4	0,0	0
284/832	GROBLERSHOOP - POL	2852	2158	853	0,0	0	39,5	4	24,5	4	26,5	4	0,0	0
285/265	WINSTEAD	2855	2209	900	0,0	0	75,0	2	45,0	2	24,0	2	0,0	0
286/170	BRECKENRIDGE	2850	2236	1065	0,0	0	73,1	2	26,0	4	118,8	6	0,0	0
286/300	WESTFIELD	2900	2240	1220	0,0	0	56,8	4	20,2	2	80,7	7	0,0	0
286/497	RANGE	2847	2247	1189	2,2	1	80,4	5	17,2	4	95,6	6	0,0	0
287/ 41	ONDER - ONGELUK	2841	2302	1311	0,0	0	25,2	2	34,0	3	81,0	4	0,0	0
287/138	NIETENA	2848	2305	1341	0,0	0	86,3	8	34,0	5	123,3	7	0,0	0
287/441	GRIQUATOWN - TNK	2851	2315	1311	0,0	0	96,5	5	25,1	3	74,0	5	9,5	3
287/574	LEEUVLEI	2834	2320	1526	3,7	1	78,0	5	53,0	2	56,0	3	0,0	0
287/885	POPLARS	2845	2330	1433	0,0	0	70,5	5	90,0	6	62,0	3	0,0	0
288/ 54	KOEKAMA	2854	2332	1311	6,9	2	101,0	10	34,5	5	69,9	7	4,5	1
288/378	CAMPBELL- MUN	2848	2343	1250	18,0	3	37,4	4	45,0	5	55,0	3	5,0	1
288/528	TWEEFONTEIN	2848	2348	1204	43,3	3	41,3	5	24,0	5	64,5	6	3,5	1
288/610	SALMONSFONTEIN	2840	2351	1417	24,0	1	52,0	2	78,0	3	59,5	3	0,0	0
289/102	SCHMIDTSDRIF	2842	2404	991	44,8	5	62,7	8	129,9	7	70,3	7	2,3	1
290/ 32	BARKLY WEST - TNK	2832	2432	1204	28,2	3	85,4	9	59,0	7	71,5	7	0,0	0
290/191	PLATFONTEIN	2841	2437	1128	31,3	6	52,0	8	50,0	7	88,5	7	0,4	2
290/464A	KIMBERLEY - POL	2844	2446	1220	32,5	5	78,5	10	54,0	5	105,0	5	8,0	1
290/468	KIMBERLEY - WK	2848	2446	1198	31,4	6	58,5	13	42,6	10	110,7	8	3,9	4
290/560	BENFONTEIN	2850	2449	1189	34,0	4	63,8	10	43,8	7	86,3	7	3,4	3
290/810	DRIEPUTS	2900	2457	1173	11,5	2	128,5	11	34,0	4	99,5	8	6,0	2
291/ 77	BOTHASHOEK - POL	2847	2503	1189	35,0	4	97,0	7	46,5	5	95,5	5	0,0	0
291/148	PERDEBERG - SAR	2858	2505	1173	16,0	2	109,5	4	54,0	3	0,0	0	0,0	0
291/245	LEEUFONTEIN	2835	2509	1250	43,3	7	123,5	8	53,0	4	40,0	4	0,0	0
291/313	WATERPASLAAGTE	2843	2511	1250	35,5	6	124,5	13	74,0	6	41,0	3	0,0	0
291/392	BOSHOF - TNK	2832	2514	1258	30,0	5	152,2	14	41,5	7	37,5	4	0,0	0
291/415	BANKSDRIFT	2855	2514	1189	13,0	2	91,0	9	47,5	4	58,7	4	2,5	1
291/582	ZWOL	2842	2520	1189	44,5	5	134,0	10	97,5	10	47,5	3	0,0	0
291/593	AMANDELDAM	2853	2520	1280	20,0	2	88,0	5	32,0	2	50,5	3	0,0	0
291/758	CONTENT	2838	2526	1250	15,9	3	144,0	6	31,0	4	46,0	5	0,0	0
291/899	KATOORNPUT	2859	2530	1219	1,0	1	46,4	6	56,0	3	52,5	4	0,6	1
292/127	KWAGGAFONTEIN	2837	2535	1250	9,0	1	127,0	10	34,0	3	34,0	2	0,0	0
292/308	VALLEIDAM	2838	2541	1250	34,5	5	124,5	11	36,5	5	46,5	5	0,0	0
292/461	DEALESVILLE - MAG	2841	2546	1250	41,0	5	116,4	8	51,4	3	37,5	6	0,0	0
292/636	LIBERIE	2836	2552	1295	38,9	6	99,5	13	60,0	5	34,5	4	0,0	0
292/745	JEDWATER	2855	2555	1280	21,4	4	103,3	11	57,3	8	90,0	6	0,2	1
292/833	UITVLUG - WES	2853	2557	1219	16,7	3	101,2	10	59,8	7	47,5	6	1,0	1
293/ 7	MIDDELKOP	2837	2601	1307	24,0	4	95,0	10	88,5	3	48,5	5	0,0	0
293/106	FLORISBAD	2846	2604	1310	15,5	3	94,0	11	98,1	8	47,5	5	1,2	1
293/403	VOORUITSIG	2843	2614	1340	15,0	5	56,0	9	62,7	7	46,6	6	0,0	0
293/514	STILLEHONING	2834	2618	1415	32,5	7	104,6	19	20,2	6	46,8	7	0,0	0
293/597	GLEN COLLEGE - AGR	2857	2620	1304	23,1	6	95,3	11	70,6	8	31,4	6	1,4	2
293/700	AARDOORNS	2840	2624	1372	18,0	1	128,0	8	81,5	3	37,0	2	0,0	0
293/792	BRANDFORT - MAG	2842	2627	1402	55,0	5	125,0	10	63,0	5	33,5	3	0,0	0
294/ 52	VLAKFONTEIN	2852	2632	1396	19,2	3	80,4	7	38,2	5	36,7	1	0,0	0
294/124	GOEDEMOED	2834	2635	1394	29,2	8	124,9	15	30,5	4	51,2	5	1,2	1
294/233	IDOMTA	2853	2638	1402	32,0	3	95,5	9	6,5	1	45,0	2	0,0	0
294/400	KOOLKLIP	2840	2644	1370	41,5	3	108,7	10	51,6	3	65,5	2	0,0	0
294/417	FRANCINA	2857	2644	1509	25,0	3	108,0	9	13,5	3	14,5	2	0,0	0
294/481	ERFENIS DAM	2831	2647	1370	56,6	8	108,5	12	23,7	7	55,8	6	0,0	0
294/500	VERKEERDEVLEI - POL	2850	2647	1454	55,0	3	161,6	11	29,0	5	50,0	3	0,0	0
294/567	KGALALA - NAF	2857	2649	1525	28,5	5	(16,5)	(2)	-	-	-	-	0,8	2
294/826	DRIEKOP	2846	2658	1387	42,0	6	126,0	12	11,5	1	45,0	2	0,0	0
294/847	DOORNPOORT	2837	2659	1372	16,2	4	137,1	13	43,0	7	71,5	6	0,0	0
295/ 1	HINBURG - POL	2831	2701	1433	47,5	6	67,5	7	71,5	3	62,5	5	0,0	0
295/116	EXCELSIOR - MUN	2856	2704	1483	42,3	4	115,0	8	5,5	1	13,0	1	0,0	0
295/174	HOUMOED	2854	2706	1483	45,5	8	127,0	12	18,3	6	41,6	8	0,5	1
295/232	NEW YORK	2852	2708	1450	46,3	4	102,4	8	22,0	4	48,0	2	0,0	0
295/254	MAREE	2844	2709	1433	22,5	3	140,0	11	42,5	4	89,5	3	0,0	0
295/405	POT - THE - RED	2845	2714	1490	40,5	6	154,5	12	30,5	7	44,7	3	0,0	0
295/408	MORESON	2848	2714	1448	37,0	7	134,7	14	22,1	6	52,5	3	2,0	1
295/539	MEQUATLINGSNEK	2859	2718	1555	14,5	2	128,0	12	54,0	4	32,5	2	0,0	0
295/558	FLORA	2848	2719	1524	67,0	8	184,5	12	25,5	5	46,0	6	0,0	0
295/720	BARLEETA	2900	2724	1676	15,5	8	157,6	15	58,1	6	35,9	6	0,5	3
295/760	MARQUARD - POL	2840	2726	1509	37,6	5	124,5	10	23,5	4	56,5	4	0,0	0
295/770	BELMONT	2850	2726	1615	48,5	8	82,8	11	45,1	6	43,0	6	0,2	1
295/807	KEBLE	2857	2727	1676	35,3	8	127,2	16	34,8	7	38,4	7	1,8	2

RAINFALL 1973
R.S.A. - LESOTHO - SWAZILAND

TOTAL RAINFALL IN MILLIMETERS , NUMBER OF DAYS WITH RAIN (D)
AND YEAR-PERCENTAGES OF LONG TERM AVERAGES

NR/NO	JUN MM	D	JUL MM	D	AUG MM	D	SEP MM	D	OCT MM	D	NOV MM	D	DEC MM	D	J/Y 1973 MM	D	PER	JUL 72-JUN 73 MM	D	PER
274/ 34	0,0	0	18,5	4	6,2	3	1,5	3	0,7	2	1,2	1	11,1	3	41,4	23	79	16,9	18	33
275/179	0,0	0	15,5	4	6,0	2	3,7	2	1,2	1	1,0	1	20,0	2	52,5	15	-	34,7	7	-
276/ 72	0,0	0	4,0	3	0,0	0	0,0	0	0,0	0	0,0	0	30,0	3	40,0	7	-	7,0	2	-
277/177	0,0	0	14,5	2	2,8	2	0,0	0	7,4	2	0,0	0	0,0	0	57,7	11	-	35,6	8	-
279/497	0,0	0	3,0	1	0,0	0	0,0	0	13,5	2	0,0	0	11,5	3	88,3	16	-	60,3	10	-
280/351	0,0	0	0,0	0	0,0	0	0,0	0	10,0	1	0,0	0	0,0	0	170,5	9	182	160,5	8	171
280/772	0,0	0	9,0	3	0,4	1	0,0	0	7,7	1	0,0	0	24,6	4	208,5	24	181	169,1	18	147
281/760	0,0	0	10,5	1	0,0	0	0,0	0	46,5	3	0,0	0	27,0	3	173,0	17	-	90,2	11	-
282/166	0,0	0	12,0	1	0,0	0	0,0	0	34,5	2	0,0	0	31,0	2	169,6	-	-	99,3	-	-
282/464	0,0	0	10,5	2	0,0	0	0,0	0	26,5	2	0,0	0	28,0	1	153,5	-	-	88,5	-	-
282/823	0,0	0	5,0	2	0,0	0	0,0	0	18,4	3	2,5	1	72,5	5	227,7	20	137	130,3	10	78
283/ 44	0,0	0	9,0	1	0,0	0	0,0	0	23,0	3	2,5	1	71,5	3	245,5	17	-	150,9	13	-
283/ 98	0,0	0	2,0	1	0,0	0	0,0	0	16,5	2	0,0	0	39,0	4	151,8	17	105	94,3	10	65
283/334	0,0	0	12,8	2	0,0	0	0,0	0	9,0	1	14,9	1	45,0	4	173,3	18	98	95,6	11	54
283/466	0,0	0	14,0	1	0,0	0	4,4	2	15,3	2	0,0	0	51,3	4	210,7	20	127	126,8	13	76
284/ 8	0,0	0	17,5	2	0,7	1	1,4	1	0,0	0	0,0	0	34,8	4	193,5	24	103	158,2	24	85
284/361	0,0	0	6,0	1	9,0	1	0,5	1	8,0	2	0,0	0	39,5	3	146,0	15	73	83,0	7	42
284/681	0,0	0	26,0	2	1,0	1	7,0	1	6,0	1	7,0	1	30,5	4	169,5	17	-	90,0	9	-
284/832	0,0	0	15,0	2	0,0	0	5,0	1	15,0	1	0,0	0	18,5	2	144,0	18	73	90,5	12	46
285/265	12,0	1	15,0	1	0,0	0	3,0	1	5,4	3	6,0	1	71,0	3	256,4	16	165	156,0	7	101
286/170	0,0	0	9,0	1	10,3	2	4,0	1	14,0	2	24,5	1	73,0	4	352,7	23	-	230,9	14	-
286/300	0,0	0	13,3	2	0,0	0	1,0	1	13,0	1	17,0	2	76,0	7	278,0	26	-	172,2	18	-
286/497	0,0	0	5,0	1	3,5	1	2,5	1	18,7	3	6,2	1	76,1	5	307,4	28	109	222,8	21	79
287/ 41	0,0	0	0,0	0	0,0	0	0,0	0	11,2	1	43,0	2	132,5	4	326,9	16	102	140,2	9	44
287/138	0,0	0	8,6	1	0,0	0	0,0	0	0,0	0	23,0	1	33,5	2	308,7	24	110	-	-	-
287/441	0,0	0	16,0	2	0,0	0	0,0	0	11,5	2	61,7	5	74,5	3	368,8	28	116	231,1	20	73
287/574	0,0	0	2,0	1	4,0	1	0,5	1	0,9	2	0,9	2	117,0	3	316,0	21	86	217,4	14	59
287/885	0,0	0	0,0	0	12,5	1	9,0	2	28,0	2	45,5	5	87,5	2	405,0	26	118	272,5	20	79
288/ 54	0,0	0	0,0	0	7,5	2	0,0	0	16,5	2	24,7	2	63,7	4	328,8	35	-	238,9	28	-
288/378	0,0	0	0,0	0	0,0	0	9,0	1	12,5	2	21,0	3	68,1	4	271,0	26	85	191,1	20	60
288/528	0,0	0	0,5	3	2,7	4	11,0	2	5,0	1	22,8	5	48,6	7	267,2	42	87	225,2	30	73
288/610	0,0	0	0,0	0	0,0	0	32,0	1	0,0	0	24,0	-	96,5	4	362,0	-	-	265,5	12	87
289/102	0,0	0	0,0	0	5,0	2	13,5	2	9,2	2	40,0	6	104,7	7	482,4	47	155	358,2	34	115
290/ 32	0,0	0	0,0	0	0,0	0	13,5	2	8,5	1	109,5	8	40,0	2	415,6	39	98	285,5	32	68
290/191	0,0	0	0,0	0	5,0	2	12,5	1	7,5	1	121,5	6	33,5	4	402,2	44	116	260,2	35	75
290/464A	0,0	0	0,0	0	0,0	0	8,0	1	4,7	3	120,1	6	36,5	2	447,3	38	112	330,2	36	82
290/468	0,0	0	0,3	1	7,0	2	19,3	3	16,2	4	104,6	8	69,0	6	663,5	65	109	303,8	58	71
290/560	0,0	0	0,0	0	9,0	2	22,5	3	25,0	4	85,0	7	65,0	5	435,8	52	108	283,6	45	70
290/810	0,0	0	0,5	1	7,0	2	22,5	2	13,0	2	43,0	5	47,5	4	413,0	43	116	298,0	35	83
291/ 77	0,0	0	0,0	0	11,5	2	40,0	2	5,5	1	86,5	5	32,0	4	449,5	35	-	346,5	32	-
291/148	0,0	0	0,0	0	0,0	0	47,0	1	10,0	1	41,0	1	43,5	2	321,0	14	81	206,5	13	52
291/245	0,0	0	1,0	1	0,0	0	67,5	2	9,5	2	62,0	9	55,8	4	455,6	43	107	313,1	32	74
291/313	0,0	0	0,0	0	6,0	2	72,5	2	4,0	1	96,0	8	40,5	4	494,0	45	-	323,7	35	-
291/392	0,0	0	0,0	0	2,5	1	81,6	2	8,0	1	76,5	7	46,0	4	475,8	45	105	313,9	39	69
291/415	0,0	0	0,2	1	9,5	2	53,5	2	4,5	1	44,0	3	88,5	6	412,9	35	93	262,1	27	59
291/582	0,0	0	0,0	0	2,5	2	83,5	2	5,5	1	68,0	6	36,0	3	519,0	42	-	385,5	39	-
291/593	0,0	0	0,0	0	7,5	2	56,0	2	3,0	1	36,0	2	57,5	3	350,5	22	-	208,5	14	-
291/758	0,0	0	0,0	0	3,9	2	78,0	1	0,0	0	46,0	5	46,0	3	410,8	29	97	314,2	24	74
291/899	0,0	0	0,0	0	14,0	1	97,0	1	0,0	0	42,9	2	54,0	4	324,4	23	79	181,0	18	44
292/127	0,0	0	0,0	0	0,0	0	70,0	2	3,0	1	35,5	4	48,0	5	360,5	28	-	254,0	21	-
292/308	0,0	0	4,5	1	3,0	1	75,0	1	4,0	2	58,5	6	50,5	5	437,5	42	-	297,0	33	-
292/461	0,0	0	7,0	1	0,0	0	54,0	2	0,0	0	65,5	5	37,0	3	409,8	33	96	325,4	28	77
292/636	1,5	1	5,0	2	5,0	2	41,8	2	21,0	4	53,5	6	31,5	3	392,2	48	-	279,6	39	-
292/745	0,7	1	1,0	1	7,5	1	76,5	2	2,0	3	68,8	6	50,9	8	479,6	52	-	394,7	45	-
292/833	1,3	1	0,0	0	7,6	2	68,0	3	2,0	1	83,0	6	58,9	8	447,0	48	-	319,9	43	-
293/ 7	0,0	0	7,5	2	3,0	2	53,0	3	12,0	2	80,5	7	26,0	4	438,0	42	101	316,0	28	73
293/106	1,5	1	3,5	1	9,5	3	51,5	3	7,7	4	77,5	5	68,0	6	475,5	51	103	378,3	40	82
293/403	2,0	1	5,0	1	7,5	2	43,0	4	10,8	4	46,0	4	43,1	7	337,7	50	-	258,7	37	-
293/514	0,8	1	5,0	1	7,1	4	50,0	3	15,0	4	101,2	8	31,7	8	414,9	68	81	279,5	55	55
293/597	1,2	1	3,5	1	13,6	4	44,7	3	16,0	3	122,6	8	42,9	12	466,3	63	90	278,2	45	54
293/700	0,0	0	4,0	1	7,9	2	31,5	2	12,5	2	95,0	5	29,5	3	444,9	29	92	373,0	23	77
293/792	0,0	0	4,5	1	9,0	2	56,0	3	10,0	3	82,4	7	26,9	4	465,3	43	84	377,1	35	68
294/ 52	0,0	0	4,5	1	10,2	2	50,8	2	3,2	1	43,7	4	28,5	6	315,4	32	72	306,2	24	70
294/124	0,5	1	7,0	1	14,9	4	68,1	3	16,9	4	73,5	8	42,0	8	455,9	62	-	328,5	54	-
294/233	0,0	0	5,5	1	12,5	2	53,5	2	12,5	2	52,0	3	40,5	4	355,5	29	78	251,8	23	55
294/400	0,0	0	10,0	1	19,0	3	73,0	2	9,0	2	83,0	7	41,5	5	482,7	38	-	346,7	27	-
294/417	0,0	0	4,0	1	13,0	4	50,0	2	13,5	1	46,0	3	34,5	4	322,0	32	59	195,2	24	36
294/481	0,4	1	8,5	1	49,2	4	59,5	3	20,5	4	60,5	8	42,0	9	485,2	63	-	342,5	50	-
294/500	0,0	0	8,0	1	17,5	3	77,2	3	2,0	1	70,0	6	67,9	6	538,2	42	93	326,1	28	56
294/587	3,5	1	6,5	1	17,3	4	62,0	3	0,0	0	62,5	5	27,5	6	-	-	-	-	-	-
294/826	0,0	0	5,5	1	29,5	4	51,0	2	0,0	0	71,5	8	53,0	4	436,0	40	80	292,0	30	54
294/847	0,0	0	8,5	1	30,0	3	51,5	3	22,8	5	59,0	5	47,0	6	486,6	53	87	452,2	48	81
295/ 1	0,0	0	10,5	1	29,8	4	58,5	3	31,0	3	51,5	5	66,5	6	496,8	43	86	467,5	36	81
295/116	0,0	0	6,0	1	23,0	2	50,0	2	0,0	0	86,0	6	70,5	4	411,5	29	73	245,5	20	43
295/174	2,0	1	5,5	1	30,5	4	44,5	4	2,4	4	68,4	8	109,1	12	495,3	69	85	362,9	61	62
295/232	0,0	0	4,5	1	51,5	4	46,6	2	20,5	3	51,5	3	69,9	5	463,2	36	-	(264,5)	(23)	-
295/254	0,0	0	8,0	1	50,5	4	52,0	3	43,0	1	62,5	7	66,5	5	557,0	42	99	365,0	32	65
295/405	1,0	1	12,0	1	46,5	4	40,0	3	33,5	4	51,5	7	51,5	8	506,2	56	75	374,7	45	55
295/408	0,1	1	8,0	1	41,5	4	44,0	3	28,2	4	62,4	10	50,2	8	482,7	62	75	355,4	52	55
295/539	7,0	2	7,5	1	43,5	3	52,0	3	7,0	2	49,0	6	54,0	4	449,0	41	71	408,2	35	65
295/558	0,0	0	11,0	1	49,5	4	42,5	4	33,1	8	54,0	7	61,4	11	574,5	66	84	419,0	51	61
295/720	4,5	1	7,6	1	51,2	4	44,5	6	3,1	2	49,3	11	79,9	14	507,7	77	75	477,4	59	70
295/760	0,0	0	12,0	1	70,0	4	41,0	2	8,0	1	45,5	5	80,0	5	498,6	41	79	362,6	33	58
295/770	0,5	1	12,0	1	49,3	4	40,5	3	23,0	4	34,0	6	97,5	10	476,4	61	64	342,9	58	46
295/807	1,0	1	12,0	1	78,5	4	42,6	4	15,8	5	56,4	11	160,2	12	604,0	78	80	462,5	65	61

TABEL IXA

REËNVAL 1973
R.S.A. - LESOTHO - SWAZILAND

TOTALE REËNVAL IN MILLIMETERS , AANTAL DAE MET REËN (D)
EN JAARPERSENTASIES VAN LANGTERMYN GEMIDDELDES

NR/NO	STASIE/STATION	B S °	L E °	H M	JAN MM	D	FEB MM	D	MAR MM	D	APR MM	D	MAY MM	D
296/L15	CLOCOLAN - POL	2855	2734	1600	28,0	3	105,7	6	28,5	3	41,5	4	0,5	1
296/157	SUNNY HILLS	2837	2736	1675	63,0	7	108,8	12	56,7	4	58,0	5	0,8	1
296/169	LAMBERTENA	2849	2736	1646	38,0	6	103,0	11	12,0	2	55,0	-	2,5	1
296/238	ALTAMURA	2858	2738	1652	25,5	5	116,5	13	37,0	4	36,0	6	2,0	1
296/379	KIRKLINGTON	2849	2743	1676	20,6	3	107,0	9	9,5	3	67,4	5	1,3	1
296/416	PEKABRUG - POL	2856	2744	1525	35,0	4	128,0	9	24,0	2	26,0	2	0,0	0
296/583	GLEN MORGAN	2843	2750	1676	36,5	5	121,0	11	78,0	8	53,2	6	6,0	1
296/622	IMPERANI - MUN	2852	2751	1640	27,0	4	149,9	13	60,5	6	51,0	6	0,7	1
296/682	FICKSBURG - TNK	2852	2753	1585	28,7	7	155,8	15	67,3	5	62,7	4	1,8	1
296/682A	FICKSBURG - MUN	2852	2753	1585	34,0	4	167,0	11	62,0	5	66,5	6	5,0	1
296/731	WELTEVREDE	2841	2755	1707	22,5	6	127,0	10	56,0	4	52,5	6	1,5	2
297/ 83	LERIBE	2853	2803	1666	44,0	4	168,5	13	48,5	6	51,4	6	0,0	0
297/337	FOURIESBURG - MAG	2837	2812	1783	54,0	8	91,4	13	47,9	6	43,8	6	6,0	2
297/401	CALEDONSPOORT - POL	2841	2814	1525	76,5	5	149,8	9	69,3	5	37,5	4	0,0	0
297/436	BUTHA-BUTHE	2846	2815	1768	65,9	5	139,5	11	71,1	9	54,5	7	7,4	3
297/721	CLARENS - MUN	2831	2825	1676	80,0	9	143,0	13	39,0	4	85,0	6	0,0	0
298/193	OX - BOM	2843	2837	2591	105,4	11	178,2	17	137,1	10	79,9	14	32,3	3
298/244	CALEDONIA	2834	2839	1951	100,0	14	149,9	17	48,7	13	73,4	11	12,2	5
298/301	OLDENBURG	2831	2841	1769	123,4	12	148,6	15	30,8	4	60,7	10	8,5	2
298/481	EERSTESENDING	2831	2847	1685	97,4	14	144,8	11	39,0	5	46,5	6	6,5	2
298/545	ELIZABETH ROSS - HOSP	2835	2849	1768	80,0	11	181,0	15	38,0	3	45,5	5	8,0	1
298/791	ROYAL NATAL NAT PARK - VIS	2841	2857	1490	118,2	13	256,1	18	144,5	12	70,7	13	8,5	1
298/818	CAVERN GUEST FARM	2838	2858	1980	134,4	10	246,3	15	78,7	8	60,5	9	8,4	2
298/871	BOSCHKLOOF	2831	2900	1785	80,2	10	115,6	10	36,3	4	13,2	1	0,0	0
299/ 8	CLIFFORD CHAMBERS	2838	2901	1372	101,5	10	223,9	13	53,0	5	33,5	6	0,0	0
299/223	OLIVIA - NAF	2843	2908	1219	85,0	13	243,5	14	46,0	7	106,5	7	0,0	0
299/357	CATHEDRAL PEAK - HOTEL	2857	2912	1448	74,9	11	224,2	14	171,8	15	59,5	10	14,8	4
299/419	CATHEDRAL PEAK - BOS	2859	2914	1870	104,9	21	258,0	23	191,1	28	75,5	16	14,3	7
299/614	BERGVILLE - MAG	2844	2921	1128	83,0	7	186,4	15	41,2	8	47,9	6	0,0	0
299/900	HEARTSEASE	2900	2930	1167	141,0	10	185,9	17	115,5	8	112,5	11	3,0	1
300/ 67	ROSELEIGH	2837	2933	1219	91,7	12	139,2	12	34,7	6	135,6	9	0,0	0
300/206	LOSKOP - POL	2856	2937	1167	42,3	4	97,9	9	81,0	7	94,7	8	0,0	0
300/345	RIVERSIDE	2845	2942	1035	59,1	5	129,8	10	81,1	7	68,7	7	5,0	1
300/358	DRAYCOTT	2858	2942	1128	100,6	13	99,1	18	66,8	15	97,5	14	0,5	1
300/423	LADYSMITH - MUN	2833	2945	1034	150,6	16	130,5	15	42,4	11	117,7	12	2,2	3
300/554	COLENSO POW	2844	2949	960	112,3	8	132,0	13	62,1	10	92,0	10	2,0	1
300/690	ESTCOURT - TNK	2900	2953	1181	102,9	12	106,0	12	86,5	14	68,3	12	1,3	2
300/843	DOORNKRAAL	2833	2959	1065	98,7	10	114,2	12	45,5	3	64,3	4	0,0	0
301/141	WEENEN - TNK	2851	3005	845	94,0	4	119,7	10	58,5	2	78,5	7	0,0	0
301/692	RESIDENCE	2832	3024	1295	105,6	19	139,6	16	32,0	9	68,8	12	0,7	1
301/751	SUTHERLAND	2831	3026	1143	117,5	11	177,0	13	25,0	2	74,9	10	0,0	0
301/795	TUGELA FERRY - MAG	2845	3027	549	118,8	-	126,0	-	36,0	-	60,5	3	2,5	1
302/320	NADI	2850	3041	802	101,0	5	221,0	8	86,0	4	50,5	5	0,0	0
302/418	SPRINGROVE ESTATE	2858	3044	1219	164,0	10	293,8	9	175,0	5	56,0	7	0,0	0
302/503	LOOTSHOEK	2853	3047	847	117,2	13	231,9	10	82,1	7	0,0	0	2,0	1
302/628	KRANSKOP - TNK	2858	3051	1148	154,3	10	266,0	12	100,0	7	88,0	6	1,0	1
302/687	LINKLATER	2857	3053	975	177,4	10	252,3	12	73,3	9	71,0	7	2,0	1
302/699	QUDENI - BOS	2839	3054	1375	203,5	17	294,6	12	262,5	7	142,0	5	8,5	1
303/127	NKANDLA - NAF	2837	3105	1094	94,1	12	185,3	12	91,7	8	86,0	6	8,5	1
303/695	MELMOTH - POL	2835	3124	770	89,6	10	261,9	12	78,5	8	73,0	5	3,7	2
303/730	ZIETOVER	2840	3125	762	242,0	12	241,0	10	83,0	8	169,0	5	3,0	1
303/833A	ESHOWE - MUN	2853	3128	532	160,2	16	166,6	17	96,8	19	91,3	7	18,1	5
304/446	MTUNZINI - MAG	2856	3145	12	136,5	8	147,6	4	24,5	2	189,5	6	40,7	5
304/593	PORT DURNFORD - D - BOS	2853	3150	130	132,3	7	199,5	8	136,6	5	272,0	8	63,2	8
304/736	EMPANGENI - MAG	2846	3155	137	82,7	-	141,7	10	95,8	7	172,1	-	52,9	-
304/822	KULU HALT	2842	3158	30	84,0	9	100,0	10	64,2	7	104,0	11	45,5	6
305/ 17	RICHARDS BAY - ALUSAF	2847	3201	15	68,7	12	100,7	15	173,2)	(10)	170,1	10	78,3	10
305/ 37	FAIRVIEW	2837	3202	91	120,9	8	101,5	11	67,5	8	103,0	9	41,0	5
305/ 43	ENSELENI	2843	3202	121	88,0	4	127,0	5	135,0	4	149,0	-	40,0	3
305/167	RICHARDS BAY - MUN	2847	3206	15	60,6	7	98,5	8	75,0	6	181,0	6	73,5	4
305/308	KWA - MBONAMBI - BOS	2838	3211	30	79,6	7	106,8	9	91,1	8	136,4	9	51,0	7
305/336	LANGEPAN - BOS	2836	3212	75	96,0	7	121,9	11	61,0	8	109,0	11	57,0	7
316/ 61	SWARTMODDER	2801	2033	730	0,0	0	31,5	3	26,0	4	7,5	2	0,0	0
316/296	LUTZPUTS	2824	2040	813	0,0	0	64,0	6	15,0	1	13,0	3	1,5	1
317/447A	UPINGTON - AGR	2827	2115	793	0,0	0	49,8	3	35,9	6	18,5	5	0,0	0
317/474	UPINGTON - WK	2824	2116	836	0,0	0	109,0	4	35,7	6	25,1	5	0,2	1
318/ 23	PIETMOF	2823	2131	762	17,0	1	14,0	1	4,5	1	0,0	0	0,0	0
319/582	GROOTKUIP	2812	2220	1215	4,0	1	64,5	5	34,5	6	92,0	5	0,0	0
319/869	WELTEVREDE	2829	2229	1190	0,0	0	103,0	5	11,0	1	66,3	4	0,0	0
319/882	NOKANNA	2812	2230	1140	2,5	1	61,0	4	13,0	1	88,0	6	3,0	1
320/327	WYDPOORT	2827	2241	1190	3,0	1	77,0	6	36,5	5	116,5	6	2,0	1
320/348	GUNMURRAY	2818	2242	1311	0,0	0	80,5	8	77,5	5	131,5	7	0,0	0
320/430	THABA - LETSELE	2810	2245	1372	4,5	1	103,0	5	27,3	5	110,5	7	2,0	1
320/654	WOLHAARKOP	2824	2252	1219	0,0	0	80,5	8	52,5	4	116,0	6	0,0	0
320/828	AUGAMSRUS	2818	2258	1320	7,0	1	80,0	4	66,0	6	120,0	7	0,0	0
321/ 32	LONATHLA	2802	2302	1370	25,8	4	116,2	8	75,4	6	133,0	6	0,0	0
321/110	POSTMASBURG - POL	2820	2304	1311	1,8	1	109,4	8	66,2	5	78,9	5	4,7	1
321/116	MOOIDRAAI	2826	2304	1310	1,1	3	109,1	8	82,2	8	94,0	7	0,8	4
321/159	MANGANORE	2809	2306	1385	4,5	1	143,0	4	66,9	3	91,1	5	5,5	2
321/441	TIERKOP	2821	2315	1450	7,0	1	122,0	6	99,5	7	62,0	4	7,0	2
321/735	OWENDALE	2815	2325	1548	1,0	1	114,9	7	55,0	7	69,6	5	7,9	3
321/892	LIME ACRES - POL	2822	2330	1450	0,0	0	94,0	6	51,5	6	70,0	6	0,0	0
322/ 71	DANIELSKUIL - POL	2811	2333	1402	0,0	0	124,5	8	64,0	3	78,1	6	0,0	0
322/172	SILVERSTREAMS	2822	2336	1445	0,0	0	117,5	5	53,8	6	67,6	5	4,0	1
322/329	PAPKUIL	2829	2341	1450	6,5	1	60,0	5	52,5	4	83,0	7	0,0	0

RAINFALL 1973
R.S.A. - LESOTHO - SWAZILAND

TOTAL RAINFALL IN MILLIMETERS , NUMBER OF DAYS WITH RAIN (D)
AND YEAR-PERCENTAGES OF LONG TERM AVERAGES

NR/NO	JUN MM	D	JUL MM	D	AUG MM	D	SEP MM	D	OCT MM	D	NOV MM	D	DEC MM	D	J/Y 1973 MM	D	PER	JUL 72-JUN 73 MM	D	PER
296/115	0,0	0	11,0	1	55,5	3	38,7	3	23,8	3	45,0	10	100,0	8	478,2	45	70	379,9	36	56
296/157	0,0	0	14,5	1	51,4	4	44,4	4	12,0	4	54,5	9	107,6	11	571,7	62	76	484,0	54	64
296/169	0,0	0	14,0	1	56,0	5	45,0	4	12,5	4	49,0	7	70,5	10	457,5	-	64	317,0	-	45
296/238	3,0	1	10,0	1	62,0	4	40,0	4	12,5	3	65,0	10	91,5	10	501,0	62	74	393,5	47	58
296/379	0,0	0	15,5	1	58,0	4	49,8	4	7,4	4	48,6	10	87,9	12	473,2	56	67	347,8	41	50
296/416	3,5	1	12,0	1	58,2	5	38,0	3	5,0	1	58,5	9	85,8	10	474,0	47	-	372,5	35	-
296/583	0,0	0	14,0	1	51,7	5	42,0	4	9,7	3	46,5	9	72,5	14	531,1	67	78	495,2	60	73
296/622	0,4	1	17,0	1	77,5	4	37,0	4	17,0	3	50,0	8	153,5	11	641,5	62	88	486,2	51	67
296/682	0,5	1	19,0	1	78,5	4	38,0	4	15,6	5	60,9	13	117,1	13	645,9	73	86	540,8	57	72
296/682A	2,0	1	17,5	1	80,0	4	39,5	4	8,5	1	60,0	9	115,0	10	657,0	57	92	535,0	39	75
296/731	0,0	0	14,0	2	63,0	4	37,0	4	16,1	4	57,6	8	109,7	11	556,9	61	75	443,5	52	60
297/ 83	0,0	0	16,0	1	64,0	3	33,5	3	(4,5)	(1)	21,0	4	73,5	7	(524,9)	(48)	-	455,3	40	54
297/337	0,0	0	9,1	2	85,5	5	36,6	5	19,3	8	81,0	16	118,3	15	592,9	86	82	438,0	64	61
297/401	0,0	0	11,0	1	84,5	4	47,5	3	35,5	3	87,5	10	131,5	10	730,6	54	-	531,6	41	-
297/436	0,0	0	17,0	1	83,5	5	38,5	4	16,9	1	100,4	17	140,0	14	734,7	77	90	514,9	54	63
297/721	0,0	0	15,0	1	83,0	5	31,0	2	5,0	1	90,5	5	113,0	-	684,5	-	96	591,5	59	83
298/193	0,4	1	18,4	2	82,5	5	48,1	6	78,0	13	159,3	19	177,7	18	1097,3	119	-	878,1	100	-
298/244	0,0	0	10,8	5	95,0	5	49,3	4	65,7	12	103,7	18	149,0	20	857,7	124	87	646,3	109	65
298/301	0,0	0	6,2	1	107,4	4	53,5	4	32,1	6	94,3	14	137,2	17	800,7	89	97	599,3	80	73
298/481	0,0	0	0,0	0	107,9	4	52,0	2	14,7	3	89,6	11	83,0	9	681,4	67	84	584,5	63	72
298/545	0,0	0	0,0	0	119,0	3	59,0	4	27,5	2	-	-	141,5	12	-	-	-	617,0	64	-
298/791	0,0	0	4,6	2	104,6	6	108,8	6	52,7	7	210,6	16	259,0	18	1340,3	112	-	942,0	78	-
298/818	0,0	0	8,6	2	127,1	8	121,6	7	57,9	9	197,1	20	242,1	16	1282,7	106	95	902,4	76	-
298/871	0,0	0	0,0	0	117,7	4	61,0	3	38,3	3	118,5	12	86,3	10	667,1	57	84	377,0	39	47
299/ 8	0,0	0	4,5	2	99,0	4	81,5	3	15,0	2	145,0	10	115,7	7	872,2	62	85	631,1	59	61
299/223	0,0	0	0,0	0	76,0	3	73,8	3	14,0	2	146,0	6	145,5	9	936,3	64	-	726,7	60	-
299/357	0,0	0	11,5	1	88,0	4	114,0	5	45,0	6	146,0	13	180,5	13	1130,2	96	89	938,7	101	74
299/419	0,0	0	13,8	4	83,6	9	125,4	10	59,6	15	199,4	19	175,6	23	1301,2	175	-	1034,2	163	-
299/614	0,0	0	4,0	1	89,6	6	72,0	5	9,6	3	125,9	9	110,4	7	770,0	67	100	>11,6	52	67
299/900	13,0	1	0,0	0	80,0	6	68,0	4	21,5	3	149,5	13	141,0	15	1030,9	89	116	758,1	70	85
300/ 67	0,0	0	0,0	0	112,5	4	74,0	3	27,1	8	108,6	10	162,0	13	885,4	77	-	589,3	71	-
300/206	0,0	0	7,4	1	73,0	4	54,0	3	11,0	1	125,1	9	113,9	7	700,3	53	-	532,4	48	-
300/345	0,0	0	0,0	0	100,7	5	78,7	4	12,0	2	149,6	8	139,0	10	823,7	59	-	608,0	50	-
300/358	0,0	0	6,2	2	68,9	5	42,2	5	12,6	5	118,0	12	144,1	11	756,5	101	106	592,2	95	83
300/423	0,0	0	0,0	0	98,1	4	70,9	5	24,8	5	130,7	12	122,5	12	890,4	95	-	706,3	101	-
300/554	0,0	0	0,0	0	98,0	5	71,5	6	22,0	6	139,5	11	95,0	11	826,4	81	104	680,9	73	86
300/690	0,0	0	5,9	2	80,1	7	71,2	8	9,2	7	93,8	15	136,3	14	761,5	105	103	675,9	83	91
300/843	0,0	0	0,0	0	80,1	2	51,5	2	57,5	-	137,2	11	40,5	5	689,5	-	-	635,7	54	-
301/141	0,0	0	0,0	0	76,1	6	39,0	3	15,0	4	130,0	9	94,4	8	665,2	53	99	621,7	47	92
301/692	0,1	1	0,2	1	76,3	6	51,2	6	21,5	9	88,3	10	37,0	9	621,3	99	77	627,4	107	78
301/751	0,0	0	0,0	0	78,0	5	55,5	3	20,5	5	135,0	7	41,5	5	724,9	61	91	713,1	76	89
301/795	0,0	0	0,0	0	85,0	4	0,0	0	38,0	1	79,5	4	61,5	3	602,8	-	90	(450,4)	-	67
302/320	3,5	1	0,0	0	66,7	4	55,0	3	17,5	2	48,0	6	48,0	2	647,2	40	110	610,1	42	96
302/418	0,0	0	0,0	0	90,0	3	92,0	3	29,0	2	96,0	7	76,0	10	1071,0	56	-	906,7	64	-
302/503	0,0	0	0,0	0	66,5	4	79,3	5	35,8	4	70,9	8	54,1	5	739,8	57	109	662,8	59	98
302/628	0,0	0	3,5	1	83,0	5	112,5	8	56,7	8	98,1	12	110,0	12	1073,1	82	123	881,3	79	101
302/687	1,2	1	5,5	2	80,6	6	131,6	6	63,0	12	97,1	6	158,2	9	1113,2	81	-	900,0	89	-
302/699	3,5	2	14,0	3	81,0	4	164,0	10	127,0	8	216,0	14	187,5	12	1704,1	95	103	1489,2	91	90
303/127	4,5	1	9,5	2	76,5	4	85,0	3	67,0	6	138,0	8	114,5	5	957,6	66	107	758,3	75	85
303/695	4,0	2	16,0	2	82,5	6	154,7	8	51,6	7	102,5	10	125,5	10	1063,5	82	132	833,5	83	104
303/730	20,0	2	17,0	4	97,0	6	191,0	7	80,5	9	157,0	13	141,0	7	1441,5	84	-	1193,0	73	-
303/833A	7,1	2	14,1	5	117,8	13	293,2	19	119,8	19	206,4	22	103,5	16	1394,9	160	-	1029,7	139	-
304/446	25,7	3	68,5	3	227,0	4	262,9	6	73,7	5	135,3	6	69,0	4	1420,9	56	118	1085,3	50	90
304/593	26,6	1	42,1	4	318,3	9	267,5	10	70,3	4	167,2	9	96,5	10	1792,1	83	-	1330,6	70	-
304/736	13,7	2	19,7	3	241,5	8	254,0	9	46,3	5	117,8	12	81,3	9	1319,5	-	119	972,6	-	88
304/822	1,5	1	31,5	5	206,5	10	216,0	9	62,5	7	124,0	13	108,0	14	1147,7	102	102	748,7	91	66
305/ 17	1,5	2	25,1	5	222,4	10	154,3	14	46,0	8	96,0	16	65,4	13	(1101,7)	(125)	-	(802,1)	-	-
305/ 37	5,5	1	16,2	4	225,7	10	227,5	8	39,5	7	136,0	11	93,0	10	1177,3	92	121	785,6	81	80
305/ 43	0,0	0	70,0	3	253,0	4	226,0	4	87,5	6	159,5	14	122,2	16	1453,2	-	123	927,9	-	78
305/167	18,0	2	30,0	3	168,4	8	135,0	6	15,5	4	81,2	7	71,0	7	1007,7	68	87	799,7	53	69
305/308	4,0	2	64,5	6	220,0	8	160,7	11	27,0	4	138,5	13	86,0	12	1165,6	96	87	855,9	86	64
305/336	1,5	1	73,5	6	247,0	9	175,7	11	37,0	2	188,0	10	79,7	12	1247,3	95	-	880,9	90	-
316/ 61	0,0	0	6,0	2	0,0	0	0,0	0	9,5	1	0,0	0	49,2	4	129,7	16	78	65,0	9	39
316/294	0,0	0	6,0	1	0,0	0	0,0	0	16,0	2	0,0	0	30,0	2	145,5	16	-	101,0	14	-
317/447A	0,4	1	9,9	4	0,6	1	0,6	1	24,5	2	3,9	3	48,3	4	192,4	30	-	117,8	19	-
317/474	0,0	0	14,3	2	0,5	1	0,2	1	21,3	3	2,1	2	75,5	5	283,9	30	-	174,8	21	-
318/ 23	0,0	0	0,0	0	9,0	1	11,0	1	65,0	2	0,8	0	7,5	1	128,0	8	-	36,5	4	-
319/582	0,0	0	12,0	1	0,0	0	2,5	1	49,5	3	8,0	1	68,2	3	335,2	26	136	210,0	20	85
319/869	0,0	0	0,0	0	10,5	1	0,0	0	41,5	2	21,6	2	28,5	2	282,4	17	-	190,3	11	-
319/882	2,0	1	7,2	1	13,0	1	0,0	0	28,4	2	1,0	1	108,8	8	325,9	27	139	192,0	16	82
320/327	2,8	2	10,0	1	18,0	2	4,5	1	51,5	3	14,0	1	78,5	5	414,3	34	-	261,8	25	-
320/348	2,5	1	13,0	1	0,0	0	0,0	0	57,6	3	23,1	2	93,5	5	479,2	32	142	324,5	26	96
320/430	0,0	0	4,5	1	11,0	1	8,5	1	27,5	2	7,5	2	141,4	8	447,7	34	-	298,5	23	-
320/654	0,0	0	11,5	1	0,0	0	7,5	2	42,5	3	17,5	2	101,5	5	429,5	31	148	263,0	23	90
320/828	7,0	2	0,0	0	0,0	0	10,0	1	38,0	2	11,0	1	149,0	5	488,0	29	174	297,5	23	106
321/ 32	2,0	2	7,7	3	0,0	0	4,5	1	68,5	6	11,5	1	170,0	5	563,6	42	-	385,8	39	-
321/110	2,0	1	4,5	2	0,0	0	4,5	1	42,5	3	30,0	4	122,5	4	467,0	35	146	299,3	27	94
321/116	5,6	2	12,1	3	0,5	1	6,8	1	16,8	3	29,2	3	114,5	5	468,7	48	-	321,4	47	-
321/150	0,5	1	5,5	1	2,0	1	6,0	2	63,0	4	18,0	1	54,7	3	460,7	28	-	362,2	21	-
321/441	1,5	1	0,0	0	7,0	1	5,0	1	12,0	1	14,0	1	118,5	7	455,5	32	114	330,0	24	83
321/735	0,0	0	1,3	1	0,0	0	16,5	2	18,1	3	28,8	6	113,1	7	422,2	42	-	279,1	30	-
321/892	0,0	0	0,0	0	0,0	0	17,5	1	10,5	1	49,4	4	133,0	5	425,9	29	-	256,0	22	-
322/ 71	0,0	0	0,0	0	9,5	1	15,0	1	18,5	2	13,6	3	141,5	8	457,7	32	124	283,6	21	77
322/172	0,0	0	0,0	0	0,0	0	17,5	1	10,5	1	26,1	3	113,4	6	414,4	28	124	297,3	22	89
322/329	0,0	0	0,0	0	3,8	1	0,0	0	35,0	3	33,0	4	87,0	2	360,8	27	96	225,0	18	60

TABEL IXA

R E E N V A L 1 9 7 3
R.S.A. - LESOTHO - SWAZILAND

TOTALE REËNVAL IN MILLIMETERS , AANTAL DAE MET REËN (D)
EN JAARPERSENTASIES VAN LANGTERMYN GEMIDDELDES

NR/NO	STASIE/STATION	° S	° E	M	JAN MM	D	FEB MM	D	MAR MM	D	APR MM	D	MAY MM	D
322/648	VAALPAN	2818	2752	1450	0,0	0	56,0	5	59,4	7	82,5	5	0,0	0
323/102	KOOPMANSFONTEIN 11 - AGR	2812	2404	1341	18,0	5	69,3	12	64,8	12	70,8	6	1,5	1
323/144	POTFONTEIN	2824	2405	1215	3,4	3	75,4	6	101,7	5	56,9	6	2,5	1
323/271	TEVREDENHEID	2801	2410	1370	4,5	1	93,0	7	57,2	8	48,8	6	0,0	0
323/535	DELPORTSHOOP - POL	2825	2418	1030	23,0	3	116,7	6	81,0	9	49,5	6	0,0	0
323/649	NEWLANDS	2819	2422	1067	17,0	6	76,1	16	73,7	9	65,1	7	0,5	1
323/820	SPITSKOP	2810	2428	1095	16,5	3	107,5	10	95,1	8	39,0	5	0,0	0
324/ 77	SMITHSMINE-POL	2817	2433	1095	13,0	4	119,0	11	69,0	6	76,0	4	0,0	0
324/135	VAALBOSHOEK	2815	2435	1130	45,5	3	142,0	8	51,5	6	59,0	4	0,0	0
324/202	ROCKLANDS	2822	2437	1165	31,0	5	151,5	11	53,5	2	29,0	4	0,0	0
324/379	WINDSORTON - POL	2819	2443	1169	30,3	3	133,8	10	45,8	8	46,5	3	0,0	0
324/561	WINDSORTON ROAD - SAR	2821	2449	1170	33,0	2	112,9	12	33,0	2	56,5	4	0,0	0
324/607	WARRENTON - MUN	2807	2451	1198	36,8	7	136,2	13	21,8	6	60,8	8	0,1	1
324/725	NAZARETH HOUSE FARM	2805	2455	1208	36,5	5	133,9	12	55,8	9	43,2	9	0,0	0
324/869	LUSTHOF	2819	2500	1219	23,6	10	113,0	15	53,3	5	32,4	4	0,4	3
325/471	BORDEAUX	2821	2516	1310	6,3	1	141,7	9	63,8	6	50,1	4	0,0	0
325/816	HOUMOED	2806	2528	1295	12,0	2	182,5	12	12,0	4	40,0	2	0,0	0
325/877	HERTZOGVILLE - POL	2807	2530	1326	17,5	2	179,2	9	33,5	2	84,5	4	0,0	0
326/ 73	KOUTER	2813	2533	1340	23,8	2	172,8	5	39,5	5	48,0	4	0,0	0
326/298	BUITENVERWAG	2828	2540	1280	0,0	0	160,0	9	40,0	3	16,5	1	0,0	0
326/668	GELUK	2808	2553	1325	40,5	4	145,0	9	15,0	3	48,5	5	0,0	0
326/670	BRAND	2810	2553	1310	35,0	3	170,5	7	6,5	2	72,0	3	0,0	0
326/797	DIE HOOGTE	2817	2557	1372	49,3	7	157,5	13	46,6	4	39,7	6	0,0	0
327/257	BULTFONTEIN - SKL	2817	2609	1326	45,2	7	171,6	13	3,9	2	52,5	4	0,0	0
327/257A	BULTFONTEIN - MUN	2817	2609	1339	37,2	6	177,6	13	4,0	2	52,5	4	0,0	0
327/264	KAREEPAN	2824	2609	1341	2,2	1	104,0	8	20,0	2	35,0	1	0,0	0
327/456	GOEDGEMOED	2806	2616	1297	53,5	5	106,4	7	20,0	1	48,0	1	0,0	0
327/784	NELSDRIFT	2804	2627	1280	31,0	6	159,5	11	29,5	2	46,0	2	0,0	0
327/883	GROOTKUIL	2813	2630	1280	71,0	9	135,0	14	17,5	1	42,5	2	0,0	0
327/899	PELSERSKRAAL	2829	2630	1326	26,0	3	123,5	9	36,5	3	40,0	1	0,0	0
328/159	VOORSPOED - ERR	2809	2636	1310	59,0	6	109,7	15	12,2	7	50,0	3	0,0	0
328/187	BRYAN - ERR	2807	2637	1306	34,9	6	118,5	12	51,0	3	48,5	2	0,0	0
328/384	THEUNISSEN - MUN	2824	2643	1414	7,5	2	128,5	9	36,5	4	62,0	3	0,0	0
328/518	HAKKIES - ERR	2808	2648	1325	25,0	4	105,7	13	39,5	4	40,8	3	1,8	1
328/576	VIRGINIA - PUR	2806	2650	1341	32,4	11	118,0	16	24,1	7	52,0	8	1,7	2
328/636	VIRGINIA - MUN	2806	2652	1335	28,4	10	115,6	18	21,9	10	49,1	10	1,9	4
328/726	OLIVINE	2806	2655	1372	33,5	8	148,5	12	18,0	2	40,5	3	2,0	1
328/800	RIETVLEI	2820	2657	1442	32,3	8	56,6	12	55,3	7	46,5	6	0,0	0
328/838	LUCRETIA	2828	2658	1495	44,0	3	62,5	5	27,0	2	60,5	4	0,0	0
329/ 1	WHITES - PORTLAND CEMENT	2801	2701	1402	37,0	7	85,8	11	28,3	4	43,5	3	9,8	2
329/149	MORGENZON	2829	2705	1524	58,0	6	138,0	7	137,0	2	52,0	5	0,0	0
329/215	VENTERSBURG - NAG	2805	2708	1402	53,9	6	95,7	8	16,6	3	64,8	4	0,0	0
329/463	FRAAIUITZICHT	2813	2716	1829	62,7	8	130,3	14	32,3	9	62,1	9	0,7	2
329/659	BELLONA	2829	2722	1525	34,0	5	102,5	10	45,5	4	49,0	2	0,0	0
329/783	ROOIKRAAL	2803	2727	1503	37,7	6	89,2	9	38,0	5	65,4	4	0,0	0
330/ 97	ARIZONA	2827	2732	1480	26,5	4	93,0	9	63,0	4	56,0	3	6,0	2
330/ 98	TREKPAD	2808	2734	1565	79,0	6	81,5	8	57,0	6	67,5	7	0,0	0
330/152	LIEBESTRAUM	2802	2736	1525	34,0	6	62,5	9	42,2	9	66,3	6	2,0	2
330/199	SENEKAL - AGR	2819	2737	1493	26,0	-	86,0	9	47,5	4	65,0	2	6,0	2
330/363	YARIMA	2803	2743	1595	49,0	5	90,0	9	56,0	4	77,0	5	3,0	1
330/421	ROODEPOORT	2801	2745	1569	58,5	8	98,8	11	95,5	10	98,0	11	11,0	2
330/573	WEXFORD	2803	2750	1615	42,0	6	117,0	8	55,5	6	71,0	4	9,5	2
330/699	LEUCTRA	2809	2754	1585	28,5	5	85,5	4	9,5	2	38,0	3	0,0	0
330/750	ROSENDAL	2830	2755	1676	50,5	7	106,5	7	59,0	4	61,5	4	11,5	1
330/753	ANGORA	2803	2756	1585	49,0	4	84,5	7	113,0	6	72,0	2	8,5	1
330/797	PAUL ROUX - MUN	2817	2757	1555	21,4	6	112,8	8	39,1	4	44,0	2	0,0	0
331/ 68	KAALLAAGTE	2808	2803	1625	45,0	5	183,9	7	52,5	2	61,4	5	5,5	1
331/119	WELGEDACHT	2829	2804	1900	49,4	7	121,1	10	47,1	7	45,4	6	1,5	1
331/121	LE LONG	2801	2805	1666	58,3	6	120,0	10	81,0	9	66,0	7	7,0	2
331/271	VAALBANK	2801	2810	1680	65,0	10	83,5	7	123,5	9	42,5	7	2,0	1
331/275	WITBANKFONTEIN	2805	2810	1676	65,0	10	103,1	11	28,2	6	111,5	7	17,0	2
331/455	MATJIESVLEI	2805	2816	1631	108,4	12	132,0	9	52,0	6	64,3	8	16,5	2
331/474	HIGHLANDS	2824	2816	1890	84,1	7	160,9	11	0,0	0	57,6	3	0,0	0
331/520	LOCH LOMOND - AGR	2810	2818	1631	80,5	11	95,6	12	52,1	8	63,4	8	10,5	3
331/521	UTOPIA	2811	2818	1646	90,1	11	103,6	17	51,1	7	73,5	8	8,5	3
331/554	BETHLEHEM - TNK	2814	2819	1611	67,4	11	122,5	10	48,0	1	72,9	7	5,2	3
331/740	SPITSKRANS	2820	2825	1737	93,7	15	158,2	16	58,9	9	75,0	11	10,7	3
331/828	NIL DESPERANDUM	2818	2828	1700	76,5	11	134,8	17	61,6	8	70,3	10	8,5	3
332/ 30	KOEBERG	2830	2831	1750	95,4	12	130,5	16	59,7	10	65,5	11	9,5	4
332/103	SKALKIE	2813	2834	1737	103,5	7	123,5	7	37,5	3	41,5	2	0,0	0
332/210	GOLDEN GATE	2830	2837	1980	117,2	13	152,0	12	63,1	7	59,9	7	7,8	2
332/349	KESTELL - POL	2819	2842	1707	68,6	5	174,6	8	40,8	3	37,5	3	12,0	1
332/370	RIETKUIL	2810	2843	1647	86,9	10	159,2	10	40,9	6	52,3	7	8,5	2
332/663	CAIRNSMORE	2803	2853	1615	132,5	8	139,5	15	32,5	4	62,0	5	0,0	0
332/674	DRIEDEEL	2814	2853	1560	74,2	10	128,6	10	34,0	3	34,2	4	9,5	1
332/828	GLEN LENNIE	2818	2858	1675	82,5	9	123,2	8	15,8	5	24,0	5	5,0	2
333/100	ROOIKRAAL	2810	2904	1675	121,0	7	134,0	7	26,0	2	98,0	4	19,0	2
333/226	HARRISMITH - TNK	2816	2908	1642	94,0	5	143,4	8	18,0	1	51,0	5	3,0	1
333/682	VAN REENEN - POL	2822	2923	1659	150,0	12	137,0	11	144,0	8	81,0	10	0,0	0
334/ 8	BACHELORS HOME	2808	2931	1830	106,5	8	142,5	7	29,5	5	83,0	10	0,8	1
334/174	NOORSIDE	2824	2936	1219	84,4	8	111,1	9	25,9	4	166,5	7	8,0	0
334/803	ELANDSLAAGTE - POL	2823	2957	1100	65,0	4	199,0	11	44,0	4	59,0	2	0,0	0
334/825	BALBROGIE	2815	2958	1006	120,6	15	168,2	13	31,9	8	89,0	8	2,5	2
335/ 91	DANNHAUSER - POL	2801	3004	1350	73,5	7	102,8	8	43,5	4	58,0	6	0,0	0
335/169	WASBANK	2819	3006	1073	121,8	12	300,0	10	61,0	5	134,0	8	0,0	0

RAINFALL 1973
R.S.A. - LESOTHO - SWAZILAND

TOTAL RAINFALL IN MILLIMETERS , NUMBER OF DAYS WITH RAIN (D)
AND YEAR-PERCENTAGES OF LONG TERM AVERAGES

NR/NO	JUN MM	D	JUL MM	D	AUG MM	D	SEP MM	D	OCT MM	D	NOV MM	D	DEC MM	D	J/Y 1973 MM	D	PER	JUL 72-JUN 73 MM	D	PER
322/648	0,0	0	0,0	0	0,0	0	0,0	0	0,0	0	0,0	0	107,5	4	305,4	21	103	255,5	25	86
323/102	0,0	0	0,0	0	1,5	4	10,8	2	3,1	2	35,8	6	116,2	8	391,8	58	97	276,5	43	69
323/144	0,0	0	0,0	0	0,8	1	15,8	2	8,0	2	39,6	5	87,7	8	391,8	39	111	270,1	24	76
323/271	0,0	0	0,0	0	0,0	0	6,0	1	1,0	1	40,7	4	107,4	7	378,6	35	-	263,3	27	-
323/535	0,0	0	0,0	0	0,0	0	15,0	2	6,0	2	42,5	6	81,5	2	415,2	36	-	301,2	29	-
323/649	0,0	0	0,0	0	0,0	0	17,5	2	1,0	1	85,5	9	91,0	6	427,4	57	102	263,9	44	63
323/820	0,0	0	0,0	0	0,0	0	16,5	2	9,3	1	35,5	5	111,0	4	430,4	38	127	280,1	38	79
324/ 77	0,0	0	0,0	0	0,0	0	18,0	2	5,0	1	45,8	6	84,0	5	429,8	39	-	314,5	33	-
324/135	0,0	0	0,0	0	0,0	0	10,5	2	2,0	1	94,0	7	71,0	3	475,5	34	114	314,6	24	75
324/202	0,0	0	0,0	0	0,0	0	23,0	3	4,5	1	80,5	3	86,0	3	439,0	32	108	289,5	26	71
324/379	0,0	0	0,0	0	0,0	0	28,0	1	0,0	0	62,2	5	52,0	2	398,6	32	100	306,4	31	77
324/561	0,0	0	0,0	0	0,0	0	43,0	1	8,0	2	81,4	7	45,0	2	412,8	32	112	235,4	20	64
324/607	0,0	0	3,0	1	0,7	2	52,5	2	12,4	3	80,3	11	59,0	9	463,6	65	113	311,6	52	76
324/725	0,0	0	4,0	1	1,1	1	61,0	2	19,6	3	40,1	7	62,3	6	457,5	55	111	330,4	47	80
324/889	0,5	1	0,2	2	0,1	1	73,8	1	16,0	3	46,2	7	55,2	-	414,7	-	89	249,4	50	64
325/471	0,0	0	0,0	0	0,0	0	81,0	1	0,0	0	47,2	3	54,0	3	444,1	27	125	291,7	24	82
325/816	0,0	0	5,0	1	0,0	0	72,0	3	1,5	1	45,5	3	95,5	6	466,0	34	119	277,5	26	71
325/877	0,0	0	5,0	1	0,0	0	82,0	3	7,0	1	60,0	4	104,4	7	573,1	33	127	360,2	24	80
326/ 73	0,0	0	4,5	1	0,0	0	64,0	3	13,5	3	66,5	7	52,0	5	484,6	35	-	321,1	21	-
326/298	0,0	0	0,0	0	0,0	0	63,4	2	0,0	0	55,5	5	32,0	2	367,4	22	-	242,5	16	-
326/668	0,0	0	5,5	1	5,6	1	91,7	3	32,5	3	63,5	6	62,7	7	470,4	42	91	296,5	26	57
326/670	0,0	0	6,5	1	7,0	2	53,5	3	18,0	3	40,0	3	19,0	3	428,0	30	97	317,0	17	72
326/797	0,0	0	8,0	1	7,5	2	58,0	4	14,5	2	85,5	7	62,5	6	529,1	52	-	344,6	34	-
327/257	0,6	1	6,0	1	6,7	4	70,0	2	14,8	3	109,6	9	45,2	5	526,1	51	93	321,1	37	57
327/257A	1,0	1	5,5	1	7,5	2	70,0	2	13,0	3	103,5	7	46,0	5	517,8	46	-	330,3	34	-
327/264	1,0	1	8,0	1	7,5	2	68,7	3	7,0	3	79,8	6	38,0	2	371,2	30	79	201,7	16	43
327/456	0,0	0	9,0	1	37,0	1	84,0	2	4,0	1	62,0	3	60,0	2	483,9	24	-	(288,4)	(20)	-
327/784	0,0	0	10,5	1	15,5	4	90,0	3	37,0	4	68,0	8	87,5	8	574,5	49	119	337,0	30	70
327/883	0,0	0	15,9	1	24,5	2	89,5	3	8,0	1	85,0	7	69,0	5	557,5	45	114	358,5	34	73
327/899	0,0	0	7,5	1	9,5	3	73,0	3	17,0	4	40,0	5	55,0	3	428,0	35	79	283,2	24	57
328/159	0,0	0	11,5	1	32,0	4	91,5	3	28,8	5	51,8	11	81,9	10	527,6	66	-	327,4	48	-
328/187	0,0	0	10,0	1	14,5	2	107,0	2	49,0	4	54,5	9	57,0	7	544,9	48	-	347,9	35	-
328/384	0,0	0	8,0	1	19,0	2	75,0	3	23,0	3	57,0	5	42,7	4	459,2	36	84	284,5	25	52
328/518	0,0	0	7,4	1	18,6	3	63,6	3	43,0	4	61,3	8	42,4	10	449,1	54	-	310,9	38	-
328/576	0,0	0	6,0	1	27,5	3	49,0	3	40,2	5	64,4	10	39,5	9	454,8	75	-	329,8	68	-
328/636	0,2	1	5,8	1	35,3	4	46,4	5	37,9	6	57,6	12	48,7	14	448,8	95	-	310,5	84	-
328/726	0,0	0	8,5	1	26,0	3	44,0	3	50,5	4	40,0	5	44,0	7	455,5	49	88	319,5	39	61
328/800	0,0	0	9,5	1	25,5	3	44,5	4	26,5	4	31,5	5	37,7	8	365,9	58	65	269,3	49	48
328/838	0,0	0	0,0	0	21,0	2	61,2	3	31,5	2	76,0	5	56,0	3	419,7	29	-	293,0	22	-
329/ 1	0,0	0	4,0	1	28,8	3	37,0	2	43,0	3	48,0	5	44,0	4	409,2	45	69	330,1	42	55
329/149	0,0	0	16,0	1	45,0	3	43,0	3	32,0	3	66,0	6	99,0	6	686,0	42	124	466,0	21	84
329/215	0,0	0	5,0	1	34,0	4	37,0	2	36,7	2	56,0	-	86,9	8	486,6	-	87	305,0	32	54
329/463	0,0	0	6,0	2	30,7	3	37,3	4	38,7	6	47,6	11	81,0	10	527,4	78	-	394,3	72	-
329/659	0,0	0	12,5	2	49,0	3	31,0	4	23,5	3	75,0	9	94,5	9	516,5	51	-	347,1	37	-
329/783	0,0	0	2,5	1	36,0	3	49,0	3	9,0	1	58,0	5	55,0	9	441,8	46	83	326,5	34	62
330/ 57	0,0	0	10,5	1	61,5	3	28,5	1	26,5	4	52,0	6	(38,0)	(4)	(461,5)	(41)	-	367,4	30	-
330/ 98	0,0	0	7,5	1	44,5	3	45,5	4	9,0	2	69,0	6	72,5	9	533,0	52	92	391,5	35	67
330/152	0,0	0	1,5	1	39,0	3	51,2	4	5,0	1	86,0	11	82,5	10	472,2	62	-	317,0	47	-
330/199	0,0	0	6,5	1	60,5	3	31,5	1	21,5	4	75,6	7	123,8	10	549,9	-	85	349,5	-	54
330/363	0,0	0	0,0	0	43,0	4	36,5	2	4,0	1	101,5	8	52,5	6	512,5	45	80	417,0	35	65
330/421	0,0	0	0,5	1	69,0	4	44,0	3	19,0	5	86,5	8	82,0	13	662,8	76	99	520,5	61	78
330/573	0,0	0	0,0	0	67,0	4	25,5	2	10,0	3	94,5	6	75,2	7	567,2	48	80	343,7	32	49
330/699	0,0	0	2,0	1	43,0	4	23,5	4	8,5	2	94,5	8	89,0	6	422,0	39	66	318,1	27	50
330/750	0,0	0	9,0	1	67,0	4	36,8	1	1,0	1	44,5	7	107,5	11	554,8	48	77	461,5	39	64
330/753	0,0	0	0,0	0	67,5	4	26,5	2	0,0	0	109,0	6	76,0	4	606,0	36	99	557,0	35	91
330/797	0,0	0	4,5	1	63,0	4	42,5	3	90,0	2	63,3	9	71,0	11	551,4	50	87	377,6	41	60
331/ 68	0,0	0	0,0	0	70,5	4	19,5	3	17,0	4	107,2	8	99,5	9	662,0	48	98	479,3	36	71
331/119	0,0	0	6,0	1	99,3	5	19,6	4	10,4	6	76,3	-	123,6	21	599,7	-	-	471,8	65	-
331/121	0,0	0	0,0	0	54,6	5	19,0	3	18,5	6	114,0	9	138,0	12	676,4	69	109	518,3	53	83
331/231	0,0	0	0,0	0	58,7	4	28,5	3	15,5	3	119,0	8	138,0	10	676,2	62	106	524,0	53	82
331/275	0,0	0	0,0	0	71,5	4	20,0	4	19,9	4	140,7	15	128,3	15	705,2	78	107	524,2	61	79
331/455	0,0	0	0,0	0	64,5	4	27,5	3	16,5	3	121,0	12	95,0	13	697,7	72	96	559,5	64	77
331/474	0,0	0	0,0	0	72,0	3	32,3	3	0,0	0	76,8	7	81,3	12	585,0	46	81	462,8	37	66
331/520	0,0	0	1,1	1	70,5	4	19,1	4	15,8	5	98,8	13	110,9	13	618,3	82	-	524,2	82	-
331/521	0,0	0	2,1	3	82,5	4	17,3	6	19,0	6	102,5	13	104,8	12	655,0	90	-	557,8	84	-
331/554	0,0	0	0,0	0	79,9	4	17,5	4	11,5	3	72,8	11	157,5	10	655,2	64	97	500,8	53	74
331/740	0,0	0	2,3	2	117,8	4	25,4	4	9,9	3	85,9	17	106,0	14	743,8	98	106	608,9	92	87
331/818	0,0	0	0,2	2	93,5	4	26,9	4	11,6	5	87,2	14	98,8	12	673,9	90	95	538,1	77	76
332/ 30	0,0	0	5,2	2	88,1	5	37,0	3	20,1	7	87,1	17	140,9	16	739,0	103	-	594,8	95	-
332/103	0,0	0	0,0	0	88,0	3	28,0	3	10,0	1	65,0	5	120,5	11	617,5	42	91	491,5	32	73
332/210	0,0	0	5,5	1	64,0	2	57,0	3	42,8	5	95,4	13	117,0	13	781,7	78	-	659,1	72	-
332/349	0,0	0	0,0	0	96,0	4	31,0	3	7,5	2	63,5	9	90,7	8	622,2	46	89	514,9	44	74
332/370	0,0	0	0,0	0	74,0	4	32,2	3	8,5	2	114,1	16	100,5	12	677,1	72	-	549,6	69	-
332/663	0,0	0	0,0	0	68,0	4	47,5	5	22,0	1	108,0	11	99,5	8	711,5	61	104	608,4	52	89
332/674	0,0	0	0,0	0	78,5	4	37,8	4	15,4	3	75,5	13	74,4	5	582,1	57	-	463,0	53	-
332/828	0,0	0	0,2	1	94,6	5	40,0	4	16,0	3	97,4	16	121,0	12	619,7	70	-	423,4	-	-
333/100	0,0	0	0,0	0	54,0	3	43,5	3	10,0	1	137,0	12	95,8	6	735,3	47	-	608,2	40	-
333/226	0,0	0	0,0	0	57,0	3	61,5	2	0,0	0	80,0	7	64,0	5	571,9	37	91	527,4	36	84
333/682	0,0	0	0,0	0	99,0	3	130,5	3	110,0	6	167,0	8	180,2	6	1198,7	67	121	861,7	72	87
334/ 8	0,0	0	0,0	0	75,5	5	59,0	3	23,2	6	127,5	9	191,5	10	839,0	64	-	643,3	57	-
334/174	0,0	0	0,0	0	81,5	3	90,3	3	45,2	5	143,5	7	123,6	6	872,0	52	99	719,6	54	81
334/803	0,0	0	0,0	0	94,0	4	87,0	3	19,5	2	159,0	8	133,0	7	815,5	45	-	603,7	37	-
334/825	0,0	0	0,0	0	72,3	6	71,5	5	77,0	6	226,3	13	86,5	14	945,8	90	98	707,4	91	74
335/ 91	0,0	0	0,0	0	102,0	5	21,0	1	16,5	1	121,5	6	80,5	5	619,3	63	-	489,7	44	-
335/169	0,0	0	0,0	0	65,6	4	55,0	4	20,5	3	213,1	11	72,0	9	1043,0	66	-	893,1	66	-

TABEL IXA

R E Ë N V A L 1 9 7 3
R.S.A. - LESOTHO - SWAZILAND

TOTALE REËNVAL IN MILLIMETERS , AANTAL DAE MET REËN (D)
EN JAARPERSENTASIES VAN LANGTERMYN GEMIDDELDES

NR/NO	STASIE/STATION	° S	'	° E	'	H M	JAN MM	D	FEB MM	D	MAR MM	D	APR MM	D	MAY MM	D
335/215	MATTINGSPRUIT - POL	2805		3008		1310	109,6	14	137,8	14	51,2	11	114,8	10	0,0	0
335/250	GLENCOE - MUN	2810		3009		1311	149,0	10	206,0	13	87,0	4	89,5	5	0,0	0
335/400	DUNDEE - POL	2810		3014		1247	114,0	6	135,0	5	48,6	3	82,0	5	0,0	0
335/620	SWARTWATER	2820		3021		1372	118,0	8	148,0	10	45,0	6	80,5	6	11,0	2
335/694	RIETVLEI	2804		3024		1145	79,5	9	173,5	8	59,0	6	91,0	7	3,5	1
335/746	HELPMEKAAR - POL	2826		3025		1494	97,1	8	209,5	13	39,5	5	83,0	8	7,0	1
336/ 16	RIVER VIEW	2816		3031		1130	73,9	7	173,0	11	72,9	7	63,3	9	0,0	0
336/ 59	WALDHEIM	2829		3032		1091	105,5	9	272,0	14	82,0	8	86,0	9	18,0	3
336/283	NQUTU - TNK	2813		3040		1326	57,6	2	193,5	11	129,1	9	82,2	6	0,0	0
336/803	PENRITH	2823		3057		1219	41,0	6	178,0	7	44,0	3	69,0	5	35,0	2
337/ 6	GOEDGELOOF	2806		3101		945	80,5	7	311,5	8	23,0	4	109,5	5	0,0	0
337/143	BABANANGO - POL	2823		3105		1299	125,8	11	137,2	9	73,5	5	91,1	7	28,5	3
337/148	WELVERDIEND	2828		3105		1317	57,2	10	115,4	7	113,0	7	72,8	7	2,4	1
337/431	SURPRISE STORE	2811		3115		1032	98,5	12	161,0	7	27,0	3	70,0	6	2,5	2
337/628	MTONJANENI	2828		3121		1065	61,5	14	240,2	10	50,2	7	77,7	4	7,0	1
337/795	MAHLABATINI - MAG	2815		3127		843	66,6	7	103,5	5	41,5	5	51,0	4	0,0	0
338/618	MPILA	2818		3151		152	25,7	9	87,1	9	20,4	9	32,1	10	3,4	3
338/668	HLABISA	2808		3153		512	100,5	8	213,5	10	30,5	7	71,0	6	9,5	4
339/ 65	HLUHLUWE - GAME RESERVE	2805		3203		452	60,6	4	137,0	12	50,0	11	53,9	8	14,7	6
339/352	KANGELA	2822		3212		76	51,9	7	139,1	10	19,8	9	59,8	12	9,8	7
339/357	RIVER VIEW	2827		3212		46	102,5	9	84,6	11	30,2	10	61,0	12	7,5	7
339/415	MILL FARM	2825		3214		76	103,2	8	104,5	13	39,0	8	56,0	10	13,5	3
339/440	PALM RIDGE	2820		3215		67	39,5	5	146,4	12	23,7	9	56,7	13	30,8	6
339/441	DUKUDUKU - BOS	2821		3215		70	34,8	5	147,7	10	25,4	7	61,5	10	33,4	5
339/523	NYALAZI - BOS	2813		3218		45	33,3	4	123,0	10	32,5	6	71,7	8	17,0	6
339/538	ULOA	2828		3218		65	121,0	3	119,5	5	55,5	4	72,0	5	29,0	2
339/681	ST LUCIA ESTUARY - BOS	2821		3223		15	96,7	6	112,2	12	45,7	7	106,0	11	52,9	8
339/720	CAPE ST LUCIA - VRT	2830		3224		107	77,8	16	115,4	14	103,0	15	203,1	13	98,5	13
339/722	NHLOZI - BOS	2802		3225		45	20,0	-	86,0	-	20,0	-	60,5	-	17,0	-
339/731	ST LUCIA LAKE RESEARCH CENTRE	2811		3226		18	51,9	8	116,3	11	37,3	8	62,8	10	18,3	6
339/734	MAKAKATANA	2814		3225		30	46,0	7	133,5	9	55,8	8	67,3	8	16,8	7
339/756	FANIESEILAND	2806		3226		45	64,0	7	115,0	11	42,5	5	90,0	11	33,5	5
339/856	ESTUARY - BOS	2816		3229		91	98,5	8	179,5	9	82,3	7	172,0	7	94,5	6
340/ 10	*MEERSIG - BOS*	*2820*		*3231*		*152*	*72,3*	*11*	*169,4*	*11*	*87,4*	*10*	*213,3*	*13*	*65,0*	*8*
351/708	VROUENSPAN	2748		2024		840	0,0	0	50,0	1	20,0	1	0,0	0	0,0	0
355/808	HARTEBEESHOEK	2758		2227		1200	0,0	0	87,9	5	4,6	1	94,2	6	0,0	0
356/ 80	NOESMAL	2750		2233		1250	6,0	1	91,0	5	33,0	5	50,0	9	0,0	0
356/285	HOPKINS	2745		2240		1372	0,0	0	162,5	9	100,0	6	49,0	6	0,0	0
356/417	OLIFANTSHOEK - POL	2757		2244		1341	0,0	0	123,0	7	50,0	4	103,0	6	0,0	0
356/536	HARTLEY	2756		2248		1250	7,0	2	156,2	5	55,9	5	126,1	7	0,0	0
356/636	DEBEN - POL	2736		2252		1145	14,5	1	120,0	6	109,5	5	86,0	4	0,0	0
356/712	SMYTHE	2752		2254		1190	1,1	1	112,0	5	78,6	8	72,5	5	0,0	0
356/857	SISHEN	2747		2259		1204	0,0	0	117,1	12	63,2	8	81,8	7	0,7	1
357/413	KHOSIS	2753		2314		1370	0,0	0	75,5	6	57,5	3	32,0	2	0,0	0
357/642	BOSRAND	2742		2322		1474	19,0	1	106,5	7	62,9	7	32,5	3	0,0	0
357/774	GREYLING	2754		2326		1490	0,0	0	70,0	6	110,1	5	81,0	3	0,0	0
358/ 49	WONDERWERK	2749		2332		1675	3,0	3	109,5	9	117,5	8	48,0	4	0,0	0
358/263	NELSONSFONTEIN	2753		2339		1600	0,6	1	93,0	6	134,0	9	71,4	6	1,5	1
358/268	MOUNT CARMEL	2758		2339		1600	2,5	3	70,1	9	61,8	8	63,8	7	3,0	1
358/307	VANROOYENSVLEI	2737		2341		1490	22,0	3	89,6	7	78,5	8	48,2	4	0,0	0
358/349	GEZINA	2749		2342		1524	6,5	1	109,5	5	93,0	5	26,5	3	0,0	0
358/485	SALTASH	2735		2347		1495	-	-	105,4	5	70,0	7	56,0	3	0,0	0
358/825	BALBRIGGEN	2745		2358		1495	8,5	1	72,0	5	62,5	6	39,0	3	0,0	0
359/304	REIVILO	2734		2411		1400	5,0	1	107,8	8	47,8	9	64,8	3	0,0	0
359/313	BLESMANSPOS	2743		2411		1375	22,0	1	128,5	4	61,5	4	21,5	2	0,0	0
359/352	HIGHLANDS	2752		2412		1372	19,0	2	102,7	6	80,0	8	50,5	5	0,0	0
359/458	OLYFENFONTEIN	2738		2416		1375	15,0	4	83,0	5	76,5	6	45,0	1	0,0	0
359/808	BOETSAP - POL	2756		2427		1189	5,4	3	109,5	9	100,5	6	49,0	2	0,0	0
360/432	MAGOGONG - 2 J 11	2742		2445		1130	15,5	1	148,5	7	49,5	3	25,0	1	0,0	0
360/483	TAUNG - AGR	2733		2447		1097	11,2	2	153,3	10	42,7	5	93,2	-	0,0	0
360/512	TAUNG - POL	2732		2448		1097	27,0	3	127,0	5	35,5	4	69,0	3	0,0	0
360/527	POKWANI-4H5	2747		2448		1130	6,5	1	146,7	15	39,0	3	84,0	-	0,0	0
360/595	JAN KEMPDORP - IRR	2755		2450		1153	27,8	6	155,2	13	30,6	4	16,0	5	0,0	0
360/597	VAALHARTS - AGR	2757		2450		1175	34,0	8	154,2	15	25,9	7	53,2	8	0,0	0
360/663	MANTHESTAD	2733		2453		1250	17,5	-	97,5	8	17,0	-	65,0	3	0,0	0
361/220	GRASPAN	2740		2508		1219	7,0	2	132,5	12	15,5	2	20,5	2	0,0	0
361/277	WELKOM	2737		2510		1310	28,5	4	152,5	9	27,5	4	35,5	5	0,0	0
361/285	DE HOOP	2745		2510		1219	34,0	5	110,0	8	13,5	3	32,5	5	0,0	0
361/295	CHRISTIANA - TNK	2755		2510		1207	41,0	3	119,5	10	22,5	4	30,0	4	0,0	0
361/394	STOWLANDS	2754		2512		1219	32,6	7	163,5	14	18,4	8	58,9	8	0,0	0
361/496	WITGATBOOM	2746		2517		1235	26,0	3	149,9	11	8,5	1	43,5	4	0,0	0
361/736	MOIRTON	2746		2525		1250	14,5	3	160,0	12	16,5	2	71,0	3	0,0	0
361/760	PALMIETFONTEIN	2740		2526		1189	22,5	4	186,7	11	7,5	2	25,0	3	7,3	1
361/832	KALKPOORT	2752		2528		1295	18,3	3	147,4	8	17,5	2	41,7	4	0,0	0
361/846	S A LOMBARD NATUURRESERVAAT	2736		2529		1250	22,7	4	187,5	10	7,5	1	49,0	4	0,0	0
362/159	BLOEMHOF - POL	2739		2536		1234	44,5	5	155,0	10	29,0	3	40,0	4	0,0	0
362/710	HOOPSTAD - TNK	2750		2554		1239	24,0	6	202,8	12	10,1	7	46,3	8	0,7	1
362/862	WINTERSVLEI	2752		2559		1250	46,5	7	215,5	11	12,0	5	39,3	5	1,0	1
362/864	ELLASRUS	2744		2600		1280	22,5	5	162,0	11	5,7	3	43,3	7	1,7	1
363/398	NOOITGEDACHT	2738		2614		1280	47,4	8	167,5	9	29,5	4	45,0	3	0,5	1
363/451	HENDRIK THERON	2731		2616		1299	65,4	9	171,3	11	0,0	0	18,7	5	0,7	1
363/651	WESSELSBRON - MUN	2751		2622		1325	59,2	8	96,5	12	33,0	3	84,5	5	5,5	1
364/ 93	HANOVERSPAN	2733		2634		1280	55,7	9	98,5	6	12,0	2	20,5	3	1,5	1
364/119	MAHEMSPRUIT	2759		2634		1318	39,4	6	101,2	11	29,0	3	56,0	3	2,0	1
364/300	WELKOM	2800		2640		1338	66,5	9	72,5	14	30,7	9	56,7	10	2,3	2

RAINFALL 1973
R.S.A. - LESOTHO - SWAZILAND

TOTAL RAINFALL IN MILLIMETERS , NUMBER OF DAYS WITH RAIN (D)
AND YEAR-PERCENTAGES OF LONG TERM AVERAGES

NR/NO	JUN MM	D	JUL MM	D	AUG MM	D	SEP MM	D	OCT MM	D	NOV MM	D	DEC MM	D	J/Y 1973 MM	D	PER	JUL 72-JUN 73 MM	D	PER
335/215	0,0	0	0,4	1	75,2	5	52,0	3	24,8	7	140,3	12	73,7	13	779,8	90	-	669,8	90	-
335/250	0,0	0	0,0	0	74,0	3	61,0	2	37,0	6	257,5	9	53,0	5	1014,0	57	119	636,5	61	98
335/400	0,0	0	0,0	0	56,8	4	57,5	3	20,5	3	160,0	8	38,3	3	710,7	40	85	724,5	41	87
335/620	0,0	0	0,0	0	72,0	4	62,0	3	12,5	3	126,0	12	29,0	-	704,0	-	92	781,4	63	102
335/694	1,0	1	0,5	1	79,5	5	50,5	3	22,0	4	130,0	10	59,5	8	749,5	63	-	580,9	64	-
335/746	0,0	0	0,0	0	52,7	4	60,0	3	9,0	2	121,5	9	30,0	4	709,3	57	90	759,4	72	96
336/ 16	0,0	0	0,0	0	66,0	4	31,4	3	30,8	5	204,5	9	32,5	2	748,3	57	103	697,8	62	96
336/ 59	0,0	0	0,0	0	69,0	5	38,7	4	20,4	8	125,3	10	54,5	8	871,4	78	107	892,9	85	109
336/283	0,0	0	1,0	1	65,0	4	50,0	2	16,0	3	240,2	9	84,5	7	919,1	50	117	804,9	65	102
336/803	0,0	0	0,0	0	51,0	2	82,0	2	27,0	3	111,0	6	70,0	5	708,0	41	-	624,0	42	-
337/ 6	0,0	0	0,0	0	69,0	3	85,5	4	32,0	4	145,0	7	53,5	4	909,5	46	135	747,2	46	111
337/143	0,0	0	3,0	1	61,5	4	125,9	6	53,7	7	188,8	12	106,5	10	993,5	75	110	736,7	65	81
337/148	0,0	0	0,8	1	58,4	3	124,6	5	36,0	10	91,7	16	116,0	10	788,3	77	96	627,4	70	77
337/431	0,0	0	7,5	2	84,0	6	150,0	5	76,5	8	105,0	12	85,5	11	867,5	74	101	680,0	60	79
337/628	14,6	2	8,0	1	79,5	4	130,0	4	37,2	6	140,6	11	96,7	5	943,2	69	114	726,3	65	88
337/795	3,5	1	13,0	1	54,7	4	135,0	3	42,0	3	113,0	9	125,0	9	748,8	51	92	502,4	48	61
338/618	2,0	1	18,8	2	78,2	6	200,1	7	22,1	7	79,0	15	31,1	12	600,0	90	-	411,7	89	-
338/668	3,0	1	15,0	1	129,0	9	305,0	7	69,2	9	131,0	10	84,0	7	1161,2	79	103	805,3	71	72
339/ 65	5,0	2	9,3	4	143,5	10	287,4	8	48,0	11	170,9	19	139,4	17	1119,7	112	114	651,1	103	66
339/352	1,0	2	10,7	6	146,1	12	239,1	7	33,8	9	159,4	16	55,2	16	925,7	113	104	600,8	96	67
339/357	7,7	2	17,6	6	161,6	10	230,0	7	22,9	11	116,0	14	116,2	16	957,8	115	106	582,4	100	65
339/415	3,5	1	20,2	5	179,0	8	172,3	6	28,8	8	153,0	15	61,0	13	934,0	98	95	661,2	85	67
339/440	2,6	2	11,8	4	131,5	7	285,4	8	20,9	8	154,0	13	50,2	11	953,5	98	106	623,6	96	69
339/441	1,1	1	14,8	3	178,1	8	243,7	5	27,6	7	155,7	14	69,6	8	993,4	83	102	631,2	78	65
339/523	0,0	0	56,9	6	281,5	8	221,0	7	24,5	3	188,9	14	106,0	9	1158,3	81	119	556,7	71	57
339/538	0,0	0	30,0	1	178,0	5	146,5	4	17,5	2	181,5	8	107,0	2	1057,5	41	95	727,0	43	66
339/681	1,0	1	37,9	6	204,8	10	135,0	8	23,0	4	244,5	10	82,6	4	1142,3	87	-	-	-	-
339/720	6,0	4	33,8	8	179,0	14	164,4	14	27,3	11	234,0	21	73,7	17	1316,0	160	102	1162,9	134	90
339/722	0,0	-	5,0	-	100,0	-	267,5	-	22,5	-	154,0	-	110,0	-	862,5	-	-	430,5	-	-
339/731	3,1	2	19,8	6	238,5	10	205,6	7	29,2	9	189,8	16	94,8	11	1067,4	104	-	553,4	87	-
339/734	4,0	2	62,0	4	255,9	11	187,6	7	31,4	9	178,3	15	117,5	13	1156,1	100	113	624,1	89	61
339/756	6,0	2	11,1	7	202,0	10	218,5	6	31,5	7	151,5	11	116,0	9	1081,6	91	-	586,4	72	-
339/858	0,5	1	26,8	5	322,4	14	188,5	6	38,0	5	245,0	13	115,7	9	1563,7	90	-	948,5	77	-
340/ 10	14,6	3	21,4	8	277,6	10	196,6	9	19,5	6	307,8	16	227,3	12	1672,2	117	-	814,5	110	-
351/708	0,0	0	0,2	1	0,0	0	0,0	0	17,0	1	0,0	0	32,0	3	119,2	7	-	81,0	3	-
355/808	0,0	0	0,0	0	12,5	1	0,0	0	47,0	2	26,4	2	68,9	5	341,5	22	132	388,7	13	73
356/ 80	0,0	0	4,5	2	7,0	2	7,5	1	49,0	5	10,5	3	96,5	6	357,0	39	-	190,0	23	-
356/285	0,0	0	7,0	1	0,0	0	11,0	1	56,0	3	8,0	3	162,5	6	551,0	35	157	332,0	24	95
356/417	0,0	0	4,5	1	8,5	1	11,0	2	35,0	2	36,3	3	129,9	6	501,2	32	144	298,5	21	86
356/536	0,0	0	9,6	2	8,0	1	8,0	1	83,2	3	17,3	2	194,8	-	666,1	-	-	356,2	20	-
356/636	0,0	0	8,0	0	8,0	1	0,0	0	32,5	2	28,5	2	47,5	1	446,5	22	156	358,0	18	125
356/712	0,0	0	7,0	1	0,0	0	1,3	1	72,0	4	11,5	1	159,8	5	515,8	31	154	278,4	23	83
356/857	0,3	1	6,0	1	3,0	1	3,8	1	44,4	5	23,4	5	214,6	7	556,3	49	-	278,8	32	-
357/413	0,0	0	4,0	1	0,0	0	0,0	0	13,0	1	18,0	2	(79,5)	-	(279,5)	-	-	207,0	17	61
357/642	0,0	0	0,0	0	0,3	1	0,0	0	32,0	4	17,5	3	112,5	6	382,8	32	-	265,5	22	-
357/774	0,0	0	0,0	0	2,0	1	0,0	0	12,5	2	23,5	4	149,0	5	448,1	26	120	273,9	15	73
358/ 49	0,0	0	2,5	1	1,5	1	10,0	1	16,5	4	25,0	4	160,6	9	494,1	44	-	327,3	33	-
358/263	0,0	0	0,0	0	0,0	0	15,7	2	8,7	2	32,7	5	155,7	8	513,3	40	116	333,0	27	76
358/268	0,2	1	4,9	2	4,0	2	11,5	2	9,8	3	39,2	9	118,1	12	388,9	59	99	-	-	-
358/307	0,0	0	0,0	0	0,0	0	5,0	1	4,0	1	41,6	5	141,1	6	430,0	35	99	255,8	27	59
358/349	0,0	0	0,0	0	0,0	0	12,0	1	4,5	1	-	-	103,5	5	-	-	-	249,5	16	56
358/485	0,0	0	0,0	0	0,0	0	6,6	1	0,0	0	-	-	482,5)	(2)	-	-	-	-	-	-
358/825	0,0	0	0,0	0	0,0	0	7,5	1	29,0	4	12,0	1	195,0	8	425,5	29	-	221,7	18	-
359/304	0,0	0	0,6	1	1,5	1	4,5	1	0,0	0	46,8	4	95,0	4	373,8	32	87	273,4	27	63
359/313	0,0	0	0,0	0	0,0	0	7,5	1	0,0	0	24,5	3	97,8	3	363,3	18	-	281,5	14	-
359/352	0,0	0	0,0	0	0,0	0	6,0	1	0,0	0	44,5	4	117,2	6	419,9	32	-	283,1	27	-
359/458	0,0	0	0,0	0	0,0	0	5,0	1	0,0	0	33,5	3	106,5	6	364,5	26	89	247,5	19	60
359/808	0,0	0	0,1	1	0,1	1	4,5	1	4,5	2	51,0	6	99,1	8	423,7	39	90	302,5	27	64
360/432	0,0	0	0,0	0	0,0	0	31,0	2	0,0	0	45,5	7	75,0	4	390,0	25	-	317,5	16	-
360/483	0,0	0	2,5	1	0,0	0	68,5	2	18,5	1	65,9	6	110,5	6	566,3	-	119	355,8	-	75
360/512	0,0	0	5,5	1	0,0	0	64,5	1	0,0	0	38,5	4	81,5	4	448,5	25	103	338,3	22	78
360/527	0,0	0	2,0	1	0,0	0	60,0	2	0,0	0	52,0	5	77,0	4	467,2	-	-	334,2	-	-
360/595	0,0	0	0,7	1	0,0	0	21,7	2	0,7	1	17,9	5	85,3	5	355,9	42	80	288,2	40	64
360/597	0,0	0	2,0	1	0,0	0	56,0	2	5,2	2	25,8	5	73,0	6	429,3	34	97	302,7	48	69
360/663	0,0	0	3,0	-	0,0	0	51,0	2	16,0	2	53,5	6	58,0	5	378,5	-	-	265,0	-	-
361/220	0,0	0	0,0	0	0,0	0	91,0	2	6,5	2	25,0	5	65,0	6	363,0	33	79	196,0	22	42
361/277	0,0	0	3,0	1	0,0	0	99,0	2	1,5	1	39,5	5	84,7	8	471,7	39	-	289,0	30	-
361/285	0,0	0	4,5	1	1,5	1	88,0	2	4,5	1	32,5	4	68,0	5	389,0	35	99	250,5	29	64
361/295	0,0	0	3,5	1	0,0	0	65,0	2	7,0	2	9,3	3	65,4	6	383,2	35	87	242,0	25	55
361/354	0,1	1	4,7	1	0,6	1	88,0	2	2,9	2	25,3	6	84,4	8	479,4	58	112	306,0	50	71
361/496	0,0	0	0,0	0	0,0	0	89,0	2	0,0	0	39,1	4	62,5	2	418,5	27	-	247,9	21	-
361/736	0,0	0	4,0	1	2,0	1	67,0	3	16,5	3	23,2	4	55,0	5	429,7	37	88	298,2	27	61
361/760	0,0	0	-	-	5,0	1	57,5	1	7,0	2	62,5	6	76,0	6	-	-	-	270,5	26	63
361/832	0,0	0	6,0	1	1,2	1	57,5	2	8,0	1	45,8	4	62,0	4	405,4	30	94	242,9	21	56
361/846	0,0	0	8,0	1	2,5	1	56,0	3	13,0	2	42,5	5	67,5	7	456,2	38	-	319,7	29	-
362/159	0,0	0	8,5	1	0,0	0	50,5	3	17,5	2	45,0	4	79,1	8	469,1	40	97	297,4	29	62
362/710	0,0	0	10,0	1	2,1	1	60,0	3	26,0	4	68,0	7	52,9	12	502,9	64	104	337,5	53	70
362/862	0,0	0	10,0	1	6,5	4	63,5	3	33,0	5	96,5	5	52,5	8	536,3	55	102	357,3	39	68
362/884	0,0	0	4,5	1	4,3	2	79,5	3	62,7	3	51,9	5	72,5	9	510,6	50	-	277,4	40	-
363/398	0,0	0	3,5	1	9,5	3	107,3	3	60,5	2	77,5	6	78,0	6	626,2	46	-	355,5	40	-
363/451	0,0	0	0,7	1	12,7	2	94,7	3	30,0	3	75,0	3	107,5	8	576,7	46	117	334,2	39	68
363/651	0,0	0	4,5	1	17,5	2	85,0	3	53,5	2	55,5	4	79,9	6	574,6	47	128	355,9	38	79
364/ 93	0,0	0	0,0	0	11,0	1	49,0	2	46,0	6	106,0	6	51,6	8	451,8	44	87	273,9	38	53
364/119	0,0	0	6,0	1	10,0	2	93,0	3	23,4	4	94,8	4	60,9	7	515,7	45	96	313,4	35	58
364/300	0,0	0	5,8	1	15,0	2	77,2	3	61,9	6	47,7	9	52,4	13	488,7	78	-	318,7	64	-

TABEL IXA

REËNVAL 1973
R.S.A. - LESOTHO - SWAZILAND

TOTALE REËNVAL IN MILLIMETERS , AANTAL DAE MET REËN (D)
EN JAARPERSENTASIES VAN LANGTERMYN GEMIDDELDES

NR/NO	STASIE/STATION	B S	L E	H M	JAN MM	D	FEB MM	D	MAR MM	D	APR MM	D	MAY MM	D
364/313	GROOTKOP	27 43	26 41	1345	48,3	7	103,2	10	15,9	4	108,0	3	9,0	2
364/322	ODENDAALSRUS	2752	2641	1341	46,5	5	102,4	10	20,5	4	15,0	(1)	0,0	0
364/546	RICHMOND NOORD	2736	2649	1308	24,2	6	96,9	10	12,0	2	65,9	6	2,9	2
364/728	TOGGEKRY	2738	2655	1539	37,2	6	94,4	9	18,7	4	55,0	7	3,2	2
365/ 58	HENNENMAN- POL	2758	2702	1405	46,8	6	80,3	11	10,6	2	76,0	5	0,0	0
365/143	HOLFONTEIN - BOS	2753	2705	1448	44,2	7	137,0	11	21,0	3	66,0	4	3,0	1
365/400	KROONSTAD - PARKS	2740	2714	1348	42,9	12	134,6	11	48,5	9	63,0	10	4,3	3
365/409	LEEUSPRUIT WES	2749	2714	1402	39,0	5	150,0	9	11,0	1	85,5	4	2,5	1
365/430	KROONSTAD - MUN	2740	2715	1348	47,2	11	148,1	12	47,1	10	60,0	12	4,4	3
365/444	SWARTKOPPIE	2754	2715	1414	31,0	5	77,8	10	42,3	10	108,1	7	7,5	2
365/731	WELTEVREDE	2741	2725	1433	48,0	9	130,7	8	51,6	4	95,5	8	0,0	0
365/844	PIETERSHOEK	2734	2729	1400	28,2	8	141,9	14	43,3	11	64,0	9	2,1	2
365/855	RIENZI	2745	2729	1433	22,4	6	140,5	9	101,3	5	46,3	3	6,4	1
366/117	STEYNSRUS - MUN	2757	2734	1524	30,0	6	102,5	7	113,1	7	70,1	4	10,4	2
366/303	EDENVILLE - MUN	2733	2741	1509	32,0	6	173,5	10	42,2	8	94,4	4	0,0	0
366/359	CYPRESS	2759	2742	1610	36,7	7	77,5	9	65,0	7	55,3	4	10,5	2
366/529	KISMET ESTATE	2749	2748	1539	92,0	7	171,5	10	57,6	6	96,5	8	0,0	0
366/662	MARAISRUST	2732	2753	1480	22,0	6	172,0	8	42,0	6	114,0	8	3,0	1
366/710	MOOIHOEK	2750	2754	1539	56,2	10	111,3	11	62,3	12	51,3	10	2,8	3
366/735	OATLANDS	2745	2759	1631	32,5	6	129,2	10	60,0	4	63,0	7	0,0	0
366/743	LINDLEY	2753	2755	1490	28,0	4	93,0	7	81,0	8	43,0	4	2,0	1
366/872	GERTRUIDA	2732	2800	1585	36,3	9	151,5	12	29,1	7	44,6	10	2,1	2
367/ 66	LANQUEDOC	2736	2803	1643	35,9	9	134,4	10	31,5	5	67,3	9	1,5	2
367/177	BRONKHORSTFONTEIN	2757	2806	1597	50,0	8	150,3	11	98,6	10	48,4	8	7,1	2
367/219	PETRUS STEYN - MUN	2739	2808	1707	58,4	9	127,0	9	29,2	5	49,0	6	0,0	0
367/484	ERFENIS	2734	2817	1705	84,5	8	112,0	7	65,5	5	57,5	5	0,0	0
367/600	WOODFORT	2800	2820	1619	35,0	6	66,5	6	32,0	3	40,0	4	12,0	2
367/768	REITZ	2748	2826	1615	138,5	8	145,5	10	69,5	8	5,5	5	11,5	2
367/780	GOEDEHOOP	2800	2826	1683	82,0	10	125,2	12	53,9	10	33,5	7	10,0	3
368/ 3	TWEELING - POL	2733	2831	1615	71,0	4	99,5	8	24,0	2	61,0	7	3,5	1
368/222	KAPPA	2742	2838	1707	68,7	11	145,2	9	29,0	5	35,7	4	12,5	1
368/634	WOUDZICHT	2734	2852	1622	65,8	8	102,0	8	33,0	4	54,5	6	1,4	1
368/831	WARDEN - MAG	2751	2858	1631	95,5	6	77,5	7	31,5	3	59,5	4	5,0	2
369/ 30	SYLVAN	2800	2901	1859	102,1	7	155,8	9	22,0	3	35,5	4	0,0	0
369/117	HERITAGE	2757	2904	1800	90,4	8	111,5	9	26,0	3	80,3	7	5,5	2
369/136	GEORGESKRAAL	2746	2905	1768	64,8	8	76,0	6	23,2	5	87,7	5	9,5	1
369/238	BUCKLAND DOWNS	2758	2908	1780	95,0	8	111,5	8	19,6	4	78,0	8	4,0	1
369/284	ROCCO	2744	2910	1844	60,0	10	96,8	8	38,2	7	93,3	7	9,1	2
369/411	BERWICK	2751	2914	1825	113,3	8	125,4	11	26,7	7	21,5	2	13,0	2
369/505	VERKYKERSKOP - POL	2755	2917	1830	99,5	7	128,3	11	39,0	4	62,0	6	8,5	2
369/785	TYGERFONTEIN	2735	2927	1890	154,9	12	158,0	9	102,5	4	62,5	3	5,5	1
369/819	MONS	2739	2928	1768	103,9	9	199,1	9	241,0	5	77,5	4	0,0	0
370/101	MEMEL - SKL	2741	2934	1728	127,0	11	159,8	12	63,6	-	108,8	-	6,3	3
370/101A	MEMEL - MUN	2741	2934	1728	151,0	11	162,5	11	65,5	8	113,5	6	6,5	1
370/486	LOSKOP	2736	2947	1311	61,5	10	143,5	13	92,0	10	-	-	-	-
370/509	NORMANDIEN - POL	2759	2947	1370	106,4	12	148,5	10	129,5	9	107,0	9	0,0	0
370/661	SAMSONSKLIP	2731	2953	1465	127,5	6	236,0	10	121,5	9	70,0	4	7,5	1
370/795	NEWCASTLE - YSKOR	2745	2959	1195	93,6	12	215,6	11	117,2	10	82,1	8	11,0	3
370/807	CHELMSFORD DAM	2757	2957	1219	104,5	8	97,3	9	36,0	4	131,0	8	3,0	1
371/214	RUSTVERWACHT	2734	3008	1370	107,5	12	170,9	10	46,0	6	69,5	6	3,0	1
371/437	WATERVAL - TNK	2747	3015	1190	49,5	7	114,5	8	69,5	7	70,5	7	5,0	1
371/579	UTRECHT - TNK	2739	3020	1197	134,5	10	169,5	10	42,0	5	87,5	5	0,0	0
371/706	WAATHOEK	2746	3024	1277	79,4	6	195,4	12	67,5	5	71,5	6	4,7	1
372/ 56	KINGSLEY - POL	2756	3032	1219	104,4	8	208,7	12	49,3	6	83,5	5	0,0	0
372/296	KANDASPUNT - TNK	2756	3040	1295	86,1	11	235,6	12	40,5	7	86,7	8	2,3	1
372/361	MARTHINUSDRIFT	2731	3043	1128	115,5	10	202,0	12	206,0	9	111,0	8	7,5	1
372/496	VRYHEID - TNK	2746	3047	1189	157,0	7	219,5	12	46,5	6	115,0	7	16,0	1
372/570	WATERVAL	2800	3049	1097	98,0	4	170,1	9	52,5	1	106,0	4	9,0	1
372/852	MLOBANE	2742	3059	1262	152,4	10	269,5	15	123,5	8	121,1	5	4,0	1
373/ 58	GLUCKSTADT - POL	2758	3102	1000	138,5	5	184,0	8	25,5	1	122,0	3	0,0	0
373/110	BLOEMENDAL	2750	3104	1371	102,4	14	273,3	17	47,9	12	101,8	9	1,6	1
373/131	CONSTANTIA	2741	3105	1219	168,5	9	290,5	14	72,5	5	70,0	7	5,0	1
373/169	BOSHOEK - NATAL ANTHR COLL	2749	3106	1341	140,0	9	245,5	13	46,0	4	65,0	3	9,0	1
373/329	VLAKFONTEIN	2759	3111	915	98,7	11	179,3	10	66,9	4	80,9	5	1,6	1
373/660	NGOMI - BOS	2750	3123	1250	234,1	16	218,3	15	80,5	11	132,0	8	30,0	8
374/197	TOKAZI - NAF	2747	3137	579	139,5	16	127,6	13	22,2	12	48,9	6	2,1	2
374/242	*MAGUDU*	*2732*	*3139*	*610*	*118,2*	*11*	*134,8*	*7*	*24,3*	*2*	*62,1*	*5*	*0,0*	*0*
374/264	NONGOMA - NAF	2754	3139	823	148,5	8	162,0	9	21,0	2	56,0	3	2,2	2
374/402	ZILVERHOUT	2742	3144	457	71,8	3	114,1	6	4,5	1	22,6	2	0,0	0
374/724	DOORNHOEK	2734	3155	380	66,6	3	100,1	8	8,0	3	21,3	6	0,6	1
375/ 37	MKUZE	2737	3202	125	51,7	6	91,0	7	5,3	6	23,8	5	5,0	1
375/124	UBOMBO - MAG	2734	3205	549	121,0	2	92,5	7	17,5	5	67,0	6	4,5	1
375/366	MKUZE GAME RESERVE	2736	3213	135	22,8	4	95,0	8	6,1	4	29,3	5	17,1	3
375/688	*FALSE BAY CAMP*	*2758*	*3223*	*40*	*26,5*	*4*	*62,0*	*8*	*9,0*	*2*	*56,0*	*7*	*13,0*	*3*
387/240	NOENTEPUT - POL	2730	2008	850	17,0	2	30,5	3	42,0	2	13,4	3	0,0	0
389/664	WILDSGENOT	2704	2123	884	0,0	0	27,5	2	34,0	2	67,0	5	0,0	0
390/155	TOTSPLAAS	2705	2136	884	0,0	0	20,0	4	43,0	2	17,7	3	0,0	0
390/514	MATLAPANEN	2704	2148	794	0,0	0	23,3	6	44,5	5	11,2	5	0,0	0
391/834	WHYENBAH	2724	2228	1372	6,0	2	85,7	6	93,5	5	74,3	6	0,0	0
392/148	WINTON	2728	2235	1190	3,5	1	93,3	7	80,5	4	115,0	6	0,0	0
392/680	HEUNINGDRAAI	2720	2253	1065	0,0	0	138,0	6	77,0	6	105,5	6	0,0	0
392/871	GAMODISA	2701	2300	1035	10,0	2	151,5	3	61,7	6	52,5	4	0,0	0
393/ 83	MILNER	2723	2303	1145	0,0	0	72,8	4	62,8	4	42,0	6	0,0	0
393/126	TSINENG - POL	2706	2305	1065	0,0	0	156,0	6	67,6	5	43,0	4	2,0	1
393/382	MOUNT ROPER	2722	2313	1250	0,0	0	74,0	4	71,0	4	17,5	2	0,0	0

RAINFALL 1973
R.S.A. - LESOTHO - SWAZILAND

TOTAL RAINFALL IN MILLIMETERS , NUMBER OF DAYS WITH RAIN (D)
AND YEAR-PERCENTAGES OF LONG TERM AVERAGES

NR/NO	JUN MM	D	JUL MM	D	AUG MM	D	SEP MM	D	OCT MM	D	NOV MM	D	DEC MM	D	J/Y 1973 MM	D	PER	JUL 72-JUN 73 MM	D	PER
364/313	0,0	0	2,5	1	12,7	2	44,0	2	72,0	5	53,6	4	79,5	6	548,7	46	-	375,9	36	-
364/322	0,0	0	5,0	1	21,5	2	46,0	2	48,0	5	84,5	3	(14,0)	(1)	(393,4)	(34)	-	(257,6)	(32)	-
364/546	0,0	0	0,0	0	13,5	2	52,0	3	42,5	4	98,0	7	89,3	7	497,2	48	104	298,7	41	63
364/728	0,0	0	0,0	0	27,4	3	55,0	3	24,2	3	65,5	6	83,9	11	464,5	54	85	358,2	42	66
365/ 58	0,0	0	5,0	1	30,2	4	41,0	3	39,5	2	51,5	5	48,0	6	428,9	45	77	347,7	39	62
365/143	0,0	0	1,5	1	23,0	3	43,5	3	25,5	2	73,5	9	68,5	8	506,7	52	78	396,1	40	61
365/400	0,0	0	0,2	1	28,9	3	44,8	3	31,2	6	88,9	12	42,1	10	529,4	80	87	442,2	65	73
365/409	0,0	0	0,0	0	30,0	4	33,0	2	17,0	3	78,0	7	44,5	5	490,5	41	87	435,0	32	77
365/430	0,0	0	0,1	1	26,8	4	48,1	3	26,3	5	92,1	14	55,9	12	558,1	87	-	463,1	75	-
365/444	0,0	0	0,0	0	27,5	3	54,6	3	33,5	3	73,5	11	67,0	12	522,8	66	82	406,3	59	64
365/731	0,0	0	0,0	0	44,6	3	62,5	3	14,5	2	91,5	12	41,2	6	580,1	55	113	490,8	40	95
365/864	0,0	0	0,0	0	31,0	3	52,0	3	18,9	3	105,8	12	53,7	8	540,9	73	-	440,2	65	-
365/855	0,0	0	0,0	0	41,5	2	58,8	3	20,6	3	78,7	8	21,9	2	538,4	42	122	469,6	34	106
366/117	0,0	0	0,5	1	56,2	3	55,0	1	20,0	4	73,2	7	87,9	9	618,9	51	106	489,6	37	84
366/303	0,0	0	0,0	0	44,5	2	48,2	3	84,5	3	115,9	10	60,6	6	695,8	52	112	519,8	46	83
366/359	0,0	0	0,0	0	67,5	4	49,5	2	6,8	3	92,0	10	86,0	9	546,8	57	78	447,1	48	64
366/529	0,0	0	0,0	0	49,9	3	46,0	3	22,5	3	123,0	11	65,0	10	684,0	61	103	581,6	49	88
366/662	0,0	0	0,0	0	50,0	3	28,0	1	52,0	4	109,5	10	102,0	6	694,5	53	122	528,0	48	93
366/710	0,0	0	0,0	0	39,3	3	31,8	4	20,1	7	85,0	10	58,2	11	518,3	81	78	464,0	72	70
366/735	0,0	0	0,0	0	52,5	3	33,5	3	48,0	3	140,0	11	53,0	8	611,7	55	97	422,2	46	67
366/743	0,0	0	0,0	0	41,4	3	32,0	3	10,2	3	110,1	9	98,0	8	538,7	50	82	426,1	43	65
366/872	0,8	1	0,0	0	60,5	3	35,0	3	44,4	7	123,7	14	92,4	11	620,4	79	94	459,8	73	69
367/ 66	0,0	0	0,1	1	77,2	4	38,8	3	28,8	3	130,9	12	101,9	12	646,3	70	99	486,5	61	74
367/177	0,0	0	0,0	0	49,0	3	31,5	4	28,8	6	153,4	11	139,6	10	756,7	73	105	663,9	65	92
367/219	0,0	0	0,0	0	66,5	2	44,5	3	30,5	3	105,5	12	120,5	-	631,1	-	94	427,1	44	64
367/484	0,0	0	0,0	0	95,5	3	42,0	3	25,5	4	130,0	10	150,5	7	763,0	52	-	514,7	45	-
367/600	0,0	0	0,0	0	64,0	4	33,0	3	44,0	4	133,0	10	123,0	10	582,5	52	83	412,0	42	59
367/768	0,0	0	0,1	1	55,5	3	39,0	3	30,5	3	107,0	10	133,5	8	736,1	61	103	618,7	59	87
367/780	0,0	0	0,0	0	53,5	4	29,5	3	49,5	6	139,5	12	108,0	15	684,6	82	98	546,3	71	78
368/ 3	0,0	0	0,0	0	73,5	3	45,8	2	19,5	2	112,5	7	182,5	6	692,8	42	109	425,8	34	65
368/222	0,0	0	0,0	0	76,4	4	57,1	4	31,5	5	102,8	10	128,4	8	687,3	61	99	542,3	51	78
368/634	0,0	0	0,0	0	65,7	4	48,0	3	36,3	7	79,8	9	101,5	9	588,0	59	69	465,5	60	55
368/831	0,0	0	0,0	0	108,0	4	57,0	3	12,5	2	91,0	10	90,0	8	627,5	49	95	543,5	44	82
369/ 30	0,0	0	0,0	0	69,0	4	56,0	3	20,0	1	115,5	12	104,0	7	679,9	50	99	537,9	42	78
369/117	0,0	0	0,0	0	79,0	4	45,5	4	18,5	1	101,6	13	110,2	9	668,5	60	94	561,7	58	79
369/136	0,0	0	0,0	0	113,6	4	43,5	4	22,0	1	68,3	7	93,0	7	601,6	48	100	(535,4)	(50)	-
369/238	0,0	0	0,0	0	88,5	4	54,0	3	9,5	1	99,0	11	101,5	7	660,6	55	94	595,3	56	84
369/284	0,0	0	0,0	0	79,9	2	36,9	3	33,5	4	103,8	12	116,8	7	668,3	62	102	516,5	68	79
369/411	0,0	0	0,0	0	99,2	3	51,7	3	18,8	4	52,4	8	-	-	-	-	-	-	-	-
369/505	0,0	0	0,0	0	77,4	4	58,0	2	24,5	2	105,5	9	76,5	7	679,2	54	93	622,8	61	86
369/785	0,0	0	0,0	0	95,0	4	53,5	3	32,5	5	93,5	7	84,5	9	842,4	57	119	719,6	54	102
369/819	0,0	0	0,0	0	88,5	3	56,0	3	63,0	5	60,5	8	129,5	8	1019,0	54	141	880,2	49	121
370/101	0,0	0	0,4	1	82,6	5	40,9	-	66,6	5	84,0	11	136,2	11	876,2	-	124	742,3	-	105
370/101A	0,0	0	0,0	0	87,5	4	43,0	3	66,0	4	89,0	10	128,5	8	913,0	66	119	757,3	71	99
370/486	0,0	0	5,0	1	102,7	4	55,7	3	84,0	6	74,5	10	88,5	9	-	-	-	-	-	-
370/509	0,0	0	1,5	1	91,9	6	83,0	5	28,5	7	142,0	11	122,5	8	960,8	78	-	815,5	79	-
370/661	0,0	0	0,0	0	120,0	3	75,5	3	61,0	5	132,6	10	137,5	9	1091,1	60	-	835,5	58	-
370/795	0,0	0	1,0	1	80,0	5	72,0	3	83,0	6	102,8	13	83,2	9	941,4	81	-	-	-	-
370/807	0,0	0	2,0	1	85,0	4	77,0	4	27,0	5	151,5	11	104,5	11	818,8	66	-	609,4	58	-
371/214	0,0	0	2,5	2	75,6	5	65,0	3	28,5	3	97,9	7	81,0	7	747,4	62	88	595,9	67	70
371/437	0,0	0	0,0	0	73,0	3	53,5	2	49,0	3	206,5	8	111,0	8	704,0	54	-	491,6	57	-
371/579	0,0	0	0,0	0	91,5	4	58,0	2	35,5	4	91,0	9	122,5	5	832,0	54	106	622,5	52	79
371/706	0,0	0	0,0	0	77,1	4	60,7	3	43,3	5	80,8	6	93,4	5	773,8	53	111	640,0	55	92
372/ 56	0,0	0	0,8	3	76,6	6	59,1	4	28,5	4	62,4	9	61,7	6	735,0	63	-	664,9	50	-
372/296	0,0	0	3,6	2	74,5	4	54,0	3	35,0	5	89,9	9	81,0	5	789,2	67	-	680,0	66	-
372/361	0,0	0	2,0	1	78,5	6	88,5	3	47,0	8	142,5	8	122,5	6	1123,0	72	123	946,5	69	104
372/496	0,0	0	0,0	0	79,5	5	93,0	4	53,0	6	95,0	7	99,0	6	973,5	61	113	820,3	55	95
372/570	0,0	0	0,0	0	77,8	2	66,0	2	36,0	3	141,0	5	64,0	1	822,4	32	112	685,2	35	94
372/852	0,0	0	0,0	0	75,0	3	89,4	4	45,7	5	115,3	6	108,5	7	1104,4	64	148	867,8	71	116
373/ 58	0,0	0	0,0	0	80,0	5	104,0	4	35,0	4	75,0	3	104,5	3	868,5	36	100	698,5	-	80
373/110	7,5	1	4,0	2	79,9	7	101,1	9	97,7	13	151,9	15	168,9	15	1138,0	115	-	-	-	-
373/131	0,0	0	1,5	2	73,0	4	89,5	4	77,0	10	219,5	12	116,5	8	1083,5	76	-	783,0	59	-
373/169	5,0	1	6,0	1	85,0	5	125,5	6	96,5	6	209,0	11	131,0	7	1163,5	67	-	795,0	58	-
373/329	1,7	1	4,9	2	66,3	5	107,5	5	53,9	8	97,5	8	81,5	7	840,7	67	114	667,8	63	91
373/680	3,0	1	13,5	5	78,0	7	187,4	9	155,2	12	278,9	20	197,1	16	1608,0	128	100	1206,0	127	75
374/197	10,5	2	8,1	3	62,4	7	141,9	7	79,5	11	184,9	14	89,2	6	916,8	99	128	669,9	-	93
374/242	0,0	0	7,0	1	46,3	6	127,7	6	53,5	4	285,4	14	131,8	9	1011,1	65	-	624,5	51	-
374/264	5,0	1	7,0	2	62,5	4	189,0	5	49,5	5	281,5	10	226,5	9	1210,7	60	136	747,5	49	84
374/402	0,0	0	0,0	0	49,4	4	138,0	3	18,6	2	155,9	10	95,6	6	670,5	37	120	319,1	24	57
374/724	3,5	1	2,5	1	47,5	6	164,4	5	13,9	5	238,1	13	90,8	-	757,3	-	-	401,9	46	-
375/ 31	4,5	1	4,0	1	52,5	6	213,0	4	16,2	6	159,3	14	92,5	6	718,8	83	128	369,0	49	66
375/124	2,0	1	0,0	0	42,0	6	234,5	4	39,5	5	326,0	13	112,0	9	1058,5	59	120	451,0	31	51
375/366	0,0	0	1,5	2	21,2	5	205,1	4	28,0	5	110,0	11	98,7	11	634,8	62	-	346,1	52	-
375/688	9,0	2	3,5	4	57,6	6	295,8	4	18,6	6	165,5	13	227,2	11	933,7	70	-	379,3	55	-
387/240	0,0	0	3,0	1	0,0	0	0,0	0	12,0	1	0,0	0	35,5	3	153,4	15	104	102,9	10	70
389/664	0,0	0	0,0	0	0,0	0	0,0	0	62,0	2	7,5	1	97,0	3	295,0	15	-	128,5	9	-
390/155	0,0	0	0,0	0	0,0	0	0,0	0	75,5	3	11,3	2	46,5	2	214,0	16	126	107,2	13	63
390/514	0,0	0	3,5	1	0,0	0	7,0	1	55,8	4	23,0	3	62,5	3	230,8	28	108	108,5	19	51
391/834	0,0	0	10,0	1	0,0	0	1,0	1	62,0	5	11,0	2	190,0	6	533,5	34	177	316,6	22	105
392/148	0,0	0	7,5	1	0,0	0	3,0	1	52,0	5	12,0	2	210,5	5	577,3	32	187	335,3	22	109
392/680	0,0	0	0,0	0	4,5	1	6,0	1	41,5	4	15,5	3	145,0	3	533,0	30	-	375,5	22	-
392/871	0,0	0	0,0	0	0,0	0	0,0	0	12,0	2	23,0	3	151,5	3	462,2	23	-	321,2	19	-
393/ 83	0,0	0	0,0	0	0,0	0	2,5	1	11,5	1	25,0	4	158,5	5	374,3	25	109	219,8	18	63
393/126	0,0	0	0,0	0	0,0	0	2,5	1	16,5	2	23,5	3	131,0	5	442,1	27	-	298,6	19	-
393/382	0,0	0	0,0	0	0,0	0	0,0	0	19,0	2	25,5	3	163,2	5	370,2	20	-	210,0	13	-

TABEL 1KA

R E E N V A L 1 9 7 3
R.S.A. - LESOTHO - SWAZILAND

TOTALE REENVAL IN MILLIMETERS , AANTAL DAE MET REEN (D)
EN JAARPERSENTASIES VAN LANGTERMYN GEMIDDELDES

NR/NO	STASIE/STATION	B S	L E	H M	JAN MM	D	FEB MM	D	MAR MM	D	APR MM	D	MAY MM	D
393/476	WHITEBANK - MINE	2726	2316	1341	0,0	0	91,5	8	89,5	5	15,5	5	0,0	0
393/566	WHITEBANK - MILL	2726	2319	1463	9,0	2	97,3	5	64,8	4	27,9	4	0,0	0
393/778	KURUMAN - TNK	2728	2326	1312	9,7	3	86,5	6	72,5	10	36,8	5	0,3	1
394/574	BOTHITHO - POL	2704	2350	1295	0,0	0	151,0	6	16,0	2	-	-	0,0	0
394/878	BOSCOBEL	2708	2400	1372	14,0	2	158,5	6	39,5	4	43,5	3	0,0	0
396/271	RETREAT	2701	2440	1219	58,0	-	86,4	3	119,9	8	38,3	5	0,0	0
396/284	MADRID	2714	2440	1219	26,5	4	169,5	9	128,5	8	101,0	6	0,0	0
396/813	LELIEFONTEIN	2703	2458	1219	39,0	7	121,0	8	60,5	6	62,0	6	0,0	0
397/ 79	AMALIA	2715	2503	1310	25,5	4	106,6	11	52,0	6	31,5	5	0,0	0
397/114	NAAUWPOORT	2724	2504	1250	23,5	4	104,5	8	7,5	1	37,0	4	0,0	0
397/581	SCHWEIZER-RENEKE - POL	2711	2520	1280	36,5	3	89,5	7	44,0	3	118,0	4	0,0	0
397/715	WELGEVONDEN	2725	2524	1341	32,0	4	118,3	10	6,5	1	60,4	5	2,1	1
397/784	KOPPIESVLEI	2704	2527	1340	24,5	4	92,0	7	23,0	4	68,0	5	0,0	0
398/179	ZEVENFONTEIN	2727	2536	1280	29,5	3	170,0	11	32,5	4	86,0	5	0,0	0
398/409	RIETPAN	2719	2544	1329	38,4	6	160,4	12	1,3	1	51,3	6	0,0	0
398/508	KINGSWOOD	2728	2547	1295	63,0	5	193,0	10	34,3	5	59,5	4	0,0	0
398/556	HOLLOWAYSRUST	2716	2549	1372	37,8	8	135,5	11	37,5	5	107,0	7	0,0	0
398/852	WOLMARANSSTAD - POL	2712	2559	1350	48,4	9	168,5	13	22,3	5	65,8	5	0,0	0
398/876	ROOIPOORT	2706	2600	1311	58,2	4	94,1	8	65,5	4	118,5	5	0,0	0
398/889	MAKWASSIE	2719	2600	1316	63,0	7	181,0	13	47,5	4	80,5	4	0,0	0
399/208	DRIEKOPPIES	2728	2607	1309	59,0	5	214,6	11	52,5	3	69,6	4	0,0	0
399/241	LEEUKOP	2701	2609	1219	90,2	9	152,7	15	71,5	6	69,9	7	0,0	0
399/604	LEEUDORPSTAD - SKL	2714	2614	1319	84,2	6	141,4	11	41,5	3	58,5	2	0,0	0
399/515	SYFERGAT	2705	2618	1340	92,0	9	164,6	12	30,0	4	111,1	9	0,0	0
399/662	DOORNPLAAT	2702	2623	1318	85,5	5	167,5	-	42,0	2	123,5	2	0,0	0
399/894	BALKFONTEIN - IRR	2724	2630	1280	59,0	10	197,9	14	31,5	9	46,1	9	0,2	1
400/203	BOTHAVILLE - MUN	2723	2637	1280	64,2	12	188,5	16	30,2	9	54,0	6	0,0	0
400/425A	VIERFONTEIN - POL	2705	2645	1326	85,5	9	148,0	9	80,0	6	72,0	6	0,0	0
400/647	BOVENLANDSPLAATS	2717	2652	1384	86,5	6	157,5	8	39,0	3	101,5	4	0,0	0
400/792	VILJOENSKROON - MUN	2712	2657	1321	63,0	3	123,5	7	38,0	1	65,5	2	0,0	0
401/383	WELVAART	2723	2713	1341	34,0	3	135,5	7	26,5	2	19,5	2	0,0	0
401/407	MIDDELWEG	2717	2714	1347	58,5	4	89,5	5	22,0	2	52,4	4	5,0	1
401/658	VERBLYDING	2728	2722	1390	77,5	7	132,0	8	27,0	3	80,0	4	0,0	0
401/747	HEUNINGSPRUIT - POL	2727	2725	1402	45,5	7	140,0	9	19,0	2	106,0	4	0,0	0
401/798	DUNKELD	2718	2727	1372	45,2	9	155,5	10	58,0	9	65,6	7	6,0	2
402/ 81	MORGENROOD	2721	2733	1384	43,3	7	132,4	11	51,0	10	75,4	10	2,1	1
402/104	KOPPIES - IRR	2714	2734	1420	57,8	7	117,2	9	49,5	6	75,4	6	1,0	1
402/140	GOEDEHOOP	2720	2735	1396	56,5	6	96,5	4	20,7	3	47,0	1	5,0	1
402/166	DOORNDRAAI	2716	2736	1400	36,0	5	118,5	12	20,0	3	81,5	6	0,0	0
402/390	FRAAIUITZIG	2730	2740	1490	(13,0)	(2)	(79,0)	(6)	(41,2)	(5)	82,3	6	0,0	0
402/543	GOEDEMOED	2703	2749	1475	75,5	7	100,5	9	47,0	4	76,5	6	5,0	1
402/788	SPRINGBOK - OOS	2708	2757	1524	68,0	5	108,5	9	61,0	6	53,5	4	0,0	0
402/827	HEILBRON - TNK	2717	2758	1585	75,0	5	132,5	8	111,5	5	87,0	3	0,0	0
402/866	DRIEFONTEIN	2726	2759	1585	81,5	7	134,9	9	49,2	7	76,5	6	3,0	1
403/ 54	SCHOONGEZICHT	2724	2802	1608	49,0	5	132,0	9	62,5	8	77,5	6	2,0	1
403/ 62	MIDDEN	2702	2803	1493	57,0	5	105,5	7	46,0	5	43,5	5	4,5	1
403/398	NOOITGEDACHT	2708	2814	1524	92,5	6	168,5	9	63,5	6	40,0	5	1,0	1
403/646	TURFFONTEIN	2716	2822	1524	92,3	10	149,5	7	39,1	7	32,6	8	0,0	0
403/886A	FRANKFORT - TNK	2716	2830	1499	137,2	15	139,9	14	41,5	10	39,4	10	2,4	3
404/ 7	GLEN ALPHEN	2707	2831	1555	77,5	4	155,5	8	25,5	2	23,0	3	0,0	0
404/132	CATHARINASVLEI	2712	2835	1539	64,5	7	126,0	9	23,8	5	42,1	5	1,0	1
404/152	VILLIERS - POL	2702	2836	1493	72,0	10	112,0	7	58,5	5	30,8	3	1,5	1
404/177	ZOETVELD	2727	2836	1588	75,2	6	88,5	6	80,0	1	39,5	3	0,0	0
404/316	DUNEDIN	2716	2841	1570	66,5	6	118,5	8	49,5	7	28,0	3	0,0	0
404/366	VAALVLEI	2706	2843	1555	74,8	11	33,5	5	16,8	3	41,7	7	0,0	0
404/390	GRENFELL	2730	2843	1524	48,3	9	92,4	9	49,0	5	29,0	4	2,0	1
404/459	DEWETSHOOP	2709	2846	1555	48,5	5	101,5	6	(10,0)	(1)	108,5	5	3,0	1
404/614	CORNELIA - POL	2714	2851	1579	60,9	8	87,9	6	43,5	6	66,0	5	3,0	1
404/817	BRAKFONTEIN	2707	2858	1555	52,9	10	100,2	10	36,1	5	51,6	5	2,7	1
405/ 1	ROBERTSDRIFT	2701	2901	1524	50,0	6	111,2	9	62,0	4	64,0	3	2,0	1
405/295	VREDE - TNK	2725	2910	1600	70,8	5	73,5	7	35,0	3	110,0	5	6,0	1
405/295A	VREDE - MUN	2725	2910	1679	65,9	8	87,0	7	41,5	5	87,5	3	4,5	1
406/551	WELGEDACHT	2711	2949	1737	133,4	10	137,2	8	60,2	5	69,7	6	0,0	0
406/607	RIETPOORT	2707	2951	1707	116,8	12	129,6	12	52,6	6	49,7	9	5,9	3
406/658	LANGSNEK	2728	2952	1600	202,0	12	239,3	13	130,2	11	99,6	8	15,5	1
406/682	VOLKSRUST - MUN	2722	2953	1652	173,5	13	131,1	12	65,5	9	57,5	4	9,0	3
406/682A	VOLKSRUST - TNK	2722	2953	1652	151,1	10	123,0	9	73,5	9	33,3	5	6,6	3
407/ 45	SCHOONGEZICHT	2715	3002	1829	214,7	10	99,9	12	85,3	9	41,5	7	6,3	4
407/148	BARROWFIELD	2728	3005	1675	138,5	8	201,5	10	137,5	5	123,5	7	0,0	0
407/261A	MAKKERSTROOM - MUN	2721	3009	1780	102,0	9	114,3	11	62,0	7	129,7	4	(1,0)	(1)
407/397	SPITSKOP	2707	3014	1676	136,5	4	211,5	3	137,5	3	137,5	2	0,0	0
407/418	GROENVLEI - POL	2728	3014	1830	90,0	11	115,0	7	68,0	4	82,5	6	5,0	1
407/639	GROOT RIETVLEI	2709	3022	1372	51,7	6	185,0	8	10,5	2	102,5	5	0,0	0
407/745	ELIM	2725	3025	1372	201,3	11	170,5	-	107,5	10	86,5	7	13,0	3
408/287	FRISCHGEWAGT	2717	3040	1219	66,7	10	274,0	9	95,8	8	120,0	-	0,0	0
408/598	WELVERDIEND	2728	3050	1140	113,0	18	257,2	14	247,5	11	144,5	12	10,5	2
408/789	BAKENKOP	2705	3057	1067	125,7	13	191,5	8	143,3	6	141,0	8	0,0	0
408/798	ZAAIPLAATS	2718	3057	1051	117,0	6	262,0	8	99,5	5	122,3	6	0,0	0
409/ 31	JOHANNESLOOP	2701	3102	1067	124,8	14	223,6	15	61,5	11	99,5	8	7,8	4
409/ 96	MAHAMBA - POL	2706	3104	1065	129,5	7	244,5	10	52,0	7	141,2	7	0,0	0
409/320	ORANJEDAL-NAF	2720	3111	1067	85,0	6	178,0	9	59,0	5	66,5	6	45,0	1
409/337	NHLANGANO	2707	3112	1036	66,2	18	281,3	14	45,1	12	127,1	10	7,2	5
409/375	BERGPLAATS	2719	3113	762	94,0	7	334,0	10	39,0	4	98,5	4	23,0	1
409/460	DWALENI	2710	3116	975	61,0	15	277,5	14	31,5	5	117,5	8	0,0	0
409/862	RHEBOKFONTEIN - NAF	2722	3129	701	101,5	8	201,0	10	41,0	5	41,0	4	0,0	0

RAINFALL 1973
R.S.A. - LESOTHO - SWAZILAND

TOTAL RAINFALL IN MILLIMETERS , NUMBER OF DAYS WITH RAIN (D)
AND YEAR-PERCENTAGES OF LONG TERM AVERAGES

NR/NO	JUN MM	D	JUL MM	D	AUG MM	D	SEP MM	D	OCT MM	D	NOV MM	D	DEC MM	D	J/Y 1973 MM	D	PER	JUL 72-JUN 73 MM	D	PER
393/476	0,0	0	2,2	2	1,6	1	0,7	1	21,3	3	44,5	5	186,5	6	453,3	36	-	240,7	23	-
393/566	0,0	0	1,0	1	1,4	1	2,5	1	16,0	3	37,0	3	261,5	6	518,4	30	-	252,5	19	-
393/778	0,4	1	1,5	2	1,6	2	15,5	1	17,3	4	27,0	6	181,0	9	490,1	50	101	243,6	35	94
394/574	0,0	0	0,0	0	0,0	0	0,0	0	0,0	0	42,0	3	108,4	5	-	-	-	-	-	-
394/878	0,0	0	0,0	0	0,0	0	16,0	1	0,0	0	41,8	4	141,5	6	454,8	26	130	295,6	19	84
396/271	0,0	0	1,0	1	1,1	1	55,0	2	18,1	5	120,7	5	157,0	9	655,5	-	137	390,6	-	82
396/284	0,0	0	2,5	1	0,0	0	41,5	1	6,5	2	57,0	7	128,5	9	661,5	47	147	492,0	39	109
396/813	0,0	0	1,5	1	3,5	1	89,0	2	8,0	3	59,5	7	57,5	7	501,5	48	114	358,0	39	82
397/ 75	0,0	0	3,0	1	3,5	1	106,5	2	0,0	0	81,0	6	68,5	-	478,1	-	-	271,6	-	-
397/114	0,0	0	0,0	0	0,0	0	83,0	2	0,0	0	55,5	6	61,0	4	372,0	29	-	210,5	19	-
397/581	0,0	0	2,5	1	5,0	1	62,0	3	19,5	2	77,0	4	87,0	5	541,0	33	111	358,0	26	76
397/715	0,0	0	5,0	1	4,6	2	78,4	3	19,0	3	47,8	3	55,0	7	429,1	40	-	250,9	31	-
397/784	0,0	0	0,0	0	0,0	0	80,5	2	-	-	30,9	3	51,0	7	-	-	-	239,0	25	47
398/177	0,0	0	4,0	1	5,5	2	57,0	3	10,5	3	57,5	5	93,0	6	545,5	43	108	336,5	27	69
398/409	0,0	0	2,5	1	5,1	1	78,9	3	31,7	4	57,1	8	44,9	9	471,6	54	93	282,7	41	56
398/508	0,0	0	0,0	0	9,0	2	92,0	3	0,0	0	76,0	6	47,5	4	574,3	39	-	387,2	30	-
398/556	0,0	0	1,5	1	8,0	2	71,5	3	58,2	4	47,5	6	48,8	7	553,3	54	107	372,7	44	72
398/852	0,0	0	0,5	1	12,0	2	69,5	3	25,4	5	82,5	6	60,5	7	555,4	56	-	390,3	45	-
398/876	0,0	0	0,0	0	18,0	1	109,0	2	27,5	1	77,5	6	81,5	6	649,8	37	126	388,3	25	75
398/889	0,0	0	0,0	0	11,0	1	0,0	0	115,0	7	87,6	7	72,5	7	658,1	50	125	453,0	36	86
399/208	0,0	0	0,0	0	12,5	1	99,8	2	24,1	3	110,4	4	69,9	4	712,4	37	144	452,6	27	92
399/241	0,0	0	0,0	0	14,6	2	124,6	3	50,5	7	60,6	8	91,2	12	727,8	69	142	462,2	54	90
399/404	0,0	0	0,0	0	10,5	1	117,5	2	34,0	3	76,0	5	80,0	5	643,6	38	112	365,6	26	64
399/515	0,0	0	0,0	0	34,0	2	106,5	3	10,2	4	55,5	6	84,0	9	687,9	58	120	454,9	44	75
399/662	0,0	0	0,0	0	34,5	2	83,5	2	19,0	1	38,5	2	71,8	3	665,8	-	121	462,5	-	84
399/894	0,0	0	0,4	1	15,5	2	62,5	3	21,0	2	80,6	9	95,0	13	609,7	73	-	455,2	67	-
400/203	0,0	0	0,2	1	20,0	1	51,0	3	19,2	6	67,0	6	78,0	11	572,3	71	105	432,1	57	80
400/425A	0,0	0	0,0	0	31,0	2	51,0	3	48,5	7	58,0	8	149,0	9	723,0	59	123	513,0	40	87
400/647	0,0	0	0,0	0	45,0	2	49,5	3	60,5	5	102,0	7	139,0	5	780,5	43	134	505,8	34	87
400/792	0,0	0	0,0	0	36,0	1	33,0	2	66,8	4	83,0	8	123,0	4	631,8	32	110	419,0	24	73
401/383	0,0	0	0,0	0	33,5	2	48,0	3	39,5	2	89,0	8	60,5	5	486,0	34	-	340,0	22	-
401/407	0,0	0	0,0	0	33,0	2	31,0	2	40,5	3	107,0	9	82,0	6	520,9	38	91	299,4	23	53
401/658	0,0	0	0,0	0	38,5	2	51,5	2	20,0	3	126,4	10	83,0	9	635,9	48	109	450,5	33	77
401/747	0,0	0	0,0	0	39,0	2	63,0	2	40,5	3	68,5	6	63,0	6	584,5	41	-	495,0	38	-
401/798	0,0	0	0,0	0	48,5	3	46,0	3	35,3	5	96,2	13	68,0	10	624,3	71	107	529,4	61	91
402/ 81	0,0	0	0,0	0	47,0	3	44,0	3	38,7	4	95,7	13	84,4	11	614,0	73	105	482,6	60	82
402/104	0,0	0	0,0	0	45,0	3	35,0	2	49,7	3	68,9	9	78,2	6	577,7	52	98	580,7	52	98
402/140	0,0	0	0,0	0	42,5	2	44,5	3	40,0	3	62,0	8	90,0	9	504,7	40	94	362,7	23	68
402/166	0,0	0	0,0	0	37,0	2	32,5	3	52,0	3	103,9	13	87,0	9	568,4	56	88	476,0	44	74
402/300	0,0	0	0,0	0	49,0	2	44,5	3	(22,0)	(3)	122,5	10	(41,4)	(5)	(494,9)	(42)	-	(379,6)	(31)	-
402/543	0,0	0	0,0	0	32,5	4	37,0	3	15,0	2	95,5	7	81,5	5	566,0	48	97	524,0	38	90
402/788	0,0	0	0,0	0	46,0	4	39,0	3	31,5	5	121,5	8	91,0	6	620,0	50	94	540,5	38	92
402/827	0,0	0	0,0	0	39,0	3	38,5	2	60,0	3	180,0	12	111,5	8	835,0	47	127	644,5	35	98
402/866	0,0	0	0,0	0	62,0	3	42,5	2	41,0	6	124,5	10	139,0	7	753,7	58	112	580,2	53	87
403/ 54	0,0	0	0,0	0	52,0	3	40,5	3	36,0	8	122,5	12	123,0	8	697,0	63	103	533,5	53	78
403/ 62	0,0	0	0,0	0	21,0	2	48,0	3	51,5	3	80,0	6	116,0	6	573,0	43	97	480,5	37	78
403/398	0,0	0	0,0	0	49,5	4	58,0	3	36,5	7	175,0	9	188,5	8	823,0	58	-	546,2	47	-
403/648	0,0	0	0,0	0	53,5	3	75,0	3	39,7	5	118,7	9	143,7	10	744,1	62	117	450,9	48	71
403/886A	0,0	0	0,0	0	60,8	4	65,0	4	37,7	13	136,3	18	155,1	13	815,3	104	122	585,6	91	88
404/ 7	0,0	0	0,0	0	44,0	3	58,0	3	45,5	5	112,0	7	155,5	7	696,5	42	110	475,0	30	75
404/132	0,0	0	0,0	0	54,0	4	51,8	3	90,9	4	110,0	12	123,0	11	687,1	61	101	512,7	54	76
404/152	0,0	0	0,0	0	48,0	3	70,0	3	37,5	5	127,0	11	173,0	8	730,3	56	100	455,8	45	63
404/177	0,0	0	0,0	0	93,0	3	67,5	2	67,5	4	230,7	6	133,2	4	875,1	35	133	525,7	31	80
404/316	0,0	0	0,0	0	75,5	4	58,0	3	27,0	2	118,0	7	198,0	8	739,0	48	-	452,2	40	-
404/366	0,0	0	0,0	0	53,0	4	75,8	3	77,8	7	101,0	12	225,3	12	699,7	64	-	402,4	43	-
404/390	0,0	0	0,0	0	63,3	2	53,0	3	44,0	8	104,5	16	126,5	8	612,0	65	89	488,2	54	71
404/459	0,0	0	0,0	0	61,5	3	72,0	2	54,0	6	117,5	9	379,0	10	(755,5)	(48)	-	(510,5)	(36)	-
404/614	0,0	0	0,0	0	72,5	4	58,0	2	(7,5)	(1)	86,0	6	(90,0)	(6)	(575,3)	(45)	-	442,0	49	69
404/817	0,0	0	0,0	0	58,5	4	67,8	4	35,0	6	109,0	9	153,7	12	667,5	66	-	440,0	58	-
405/ 1	0,0	0	0,0	0	57,5	4	68,0	3	54,6	6	103,1	8	144,5	10	716,9	54	-	483,7	34	-
405/295	0,0	0	0,0	0	91,0	4	60,0	3	29,5	3	112,0	8	113,3	9	701,1	48	96	435,0	42	60
405/295A	0,0	0	0,0	0	96,0	4	47,1	3	28,5	3	113,2	8	117,5	7	688,7	49	96	444,4	52	62
406/551	0,0	0	0,0	0	96,5	3	0,0	0	159,1	10	116,6	10	169,9	7	942,6	59	-	549,1	-	-
406/607	0,0	0	1,0	1	55,5	3	64,3	3	65,8	8	180,1	15	95,2	12	814,5	84	106	525,6	85	68
406/658	0,0	0	6,0	1	118,0	4	95,4	3	96,8	9	158,5	12	163,1	8	1324,4	82	122	1024,1	79	95
406/682	0,0	0	1,0	1	92,5	4	78,0	3	89,0	7	144,5	13	96,2	13	937,8	82	112	685,7	71	82
406/682A	0,0	0	0,0	0	70,9	5	76,0	3	90,5	6	145,3	13	102,8	13	875,0	76	-	630,3	70	-
407/ 45	0,0	0	0,1	1	69,5	4	59,5	3	36,0	6	124,0	9	91,2	9	728,0	73	-	606,1	80	-
407/148	0,0	0	0,0	0	93,5	4	75,5	3	87,5	5	114,2	13	109,0	9	1080,7	64	-	822,5	52	-
407/261A	0,0	0	0,0	0	17,4	2	75,6	3	68,6	6	110,8	12	112,3	5	(793,7)	(60)	-	(635,0)	(64)	-
407/397	0,0	0	0,0	0	62,5	1	35,0	1	63,0	3	141,0	8	128,0	6	1052,5	31	117	882,8	29	98
407/418	0,0	0	0,0	0	79,0	4	58,5	2	50,0	4	92,0	7	68,5	5	708,5	51	-	622,0	57	-
407/639	0,0	0	0,0	0	59,2	3	71,5	3	31,0	4	121,2	10	151,0	8	783,6	49	100	640,0	42	82
407/745	0,0	0	2,0	2	83,0	4	90,5	6	66,5	5	135,5	12	194,0	10	1150,3	-	-	976,8	-	-
408/287	0,0	0	0,0	0	73,5	3	76,5	3	32,0	6	75,0	7	113,5	10	927,0	-	-	805,6	999	-
408/598	0,5	1	4,5	3	72,9	6	96,5	7	47,4	11	151,2	14	127,1	12	1272,8	111	-	1110,3	118	-
408/785	2,5	1	0,0	0	65,0	4	94,5	4	63,5	7	120,7	9	177,5	6	1125,2	66	-	955,1	66	-
408/798	0,0	0	0,0	0	53,0	3	90,0	3	40,0	9	74,0	7	163,0	5	1020,8	52	119	807,8	42	94
409/ 31	0,5	1	0,2	1	61,0	4	103,0	4	84,0	5	114,5	8	192,0	8	1072,4	83	95	887,7	104	79
409/ 96	0,0	0	8,0	1	55,0	3	114,3	3	87,0	6	58,0	2	159,0	7	1048,5	53	-	771,2	51	-
409/320	3,0	1	0,0	0	48,5	3	106,5	4	96,3	7	88,5	8	88,0	9	864,3	59	-	641,0	56	-
409/337	3,0	3	3,6	4	50,7	6	110,5	8	63,9	13	128,8	15	97,6	13	985,0	121	112	777,8	111	89
409/375	6,0	1	0,0	0	52,0	4	121,0	3	60,0	5	97,5	6	107,0	6	1030,0	51	133	844,5	46	109
409/460	10,0	2	0,0	0	53,5	5	115,5	9	70,5	13	143,0	13	122,0	13	1002,0	97	131	729,6	83	95
409/842	6,5	1	0,0	0	49,5	5	157,5	4	100,5	8	198,8	12	112,3	9	1009,6	66	-	715,9	56	-

TABEL IXA

R E Ë N V A L 1 9 7 3
R.S.A. - LESOTHO - SWAZILAND

TOTALE REËNVAL IN MILLIMETERS , AANTAL DAE MET REËN (D)
EN JAARPERSENTASIES VAN LANGTERMYN GEMIDDELDES

NR/NO	STASIE/STATION	S	E	H	JAN MM	D	FEB MM	D	MAR MM	D	APR MM	D	MAY MM	D
410/132	KLUTI	27 12'	31 35'	640	83,4	5	199,5	8	10,0	4	57,0	3	24,0	1
410/203	PONGOLA-MAG	2723	3137	300	66,0	4	212,5	9	28,5	3	51,5	6	0,0	0
410/440	SITILO	2720	3145	275	104,0	5	218,5	8	8,0	2	40,5	2	12,5	1
410/515	MKUHANE	2705	3148	240	59,0	7	258,5	9	22,9	3	27,8	6	13,5	5
410/679	GOLLEL - POL	2719	3153	152	-	-	129,0	7	0,0	0	(6,6)	(1)	0,0	0
410/878	INGWAVUMA - TNK	2708	3200	610	76,0	7	164,5	6	0,0	0	45,0	3	2,5	1
411/116	J.G.STRYDOMDAM - IRR	2726	3204	293	65,7	8	68,4	6	4,5	2	79,3	5	6,0	2
411/175	OTJIBOTJINI	2725	3206	91	67,5	2	97,0	5	0,0	0	76,0	1	11,5	1
411/324	NAKATJINI - AGR	2724	3211	73	71,2	10	141,2	9	4,0	4	84,7	7	10,1	7
411/372	MJINYENI PAN	2712	3213	55	59,0	-	124,0	-	-	-	-	-	-	-
411/715	SHONGWE	2725	3224	122	(27,7)	(2)	167,0	8	14,0	2	48,5	-	20,0	3
411/723	SIHANGWANA	2703	3225	69	-	-	79,0	6	0,0	0	13,5	4	0,0	0
412/ 52	MSELENI	2722	3232	90	35,8	9	79,0	11	5,3	4	44,7	12	12,3	7
412/103	NGUTSHANA	2713	3234	96	59,0	4	103,0	7	0,0	0	59,0	6	0,0	0
412/180	MBAZWANE - BOS	2730	3236	80	67,1	11	163,9	10	24,7	8	116,8	13	35,2	9
423/ 44	RIETFONTEIN - POL	2644	2002	792	2,5	2	22,2	4	32,5	10	68,1	6	0,0	0
424/354	GEMSBOK - POL	2654	2042	825	0,2	1	44,0	6	23,5	3	14,0	3	0,0	0
424/357	KITORAAI - POL	2657	2042	825	0,0	0	20,5	3	30,0	3	22,5	3	0,0	0
424/509	ASKHAM	2659	2047	825	0,0	0	29,5	5	13,5	3	14,5	3	0,0	0
427/ 83	VANZYLSRUS - POL	2653	2203	923	4,0	1	49,2	4	102,0	5	31,7	3	3,0	1
427/469	ONRUST	2649	2216	960	15,0	3	55,5	6	84,5	6	38,5	2	0,0	0
428/635	SEVERN - POL	2635	2252	1000	0,0	0	152,0	6	60,5	5	24,0	4	0,0	0
428/730	ALVIER	2640	2255	1065	2,5	1	148,0	6	134,6	6	0,0	0	0,0	0
431/306	GENESA - POL	2636	2411	1220	43,8	4	78,7	7	7,0	2	89,5	4	0,0	0
431/820	LOURENSGELUK	2640	2428	1295	54,9	4	89,0	8	5,0	1	82,0	7	0,0	0
432/ 93	DAGBREEK	2633	2434	1325	23,0	2	80,0	3	12,5	1	78,5	3	0,0	0
432/136	HELGELEVEN	2646	2435	1247	34,0	5	86,2	8	18,0	2	81,0	6	0,0	0
432/196	PROGRESS	2646	2437	1231	33,9	6	115,0	9	14,9	4	111,1	-	0,0	0
432/237	ARMOEDSVLAKTE - AGR	2657	2438	1234	38,9	7	78,3	9	34,9	9	46,2	6	0,0	0
432/309	OPENSIDE	2639	2441	1310	-	-	-	-	-	-	78,2	4	0,0	0
432/387	VRYBURG - POL	2657	2443	1189	49,8	7	88,5	8	42,5	3	18,5	6	0,0	0
432/633	STELLA - POL	2633	2452	1295	52,5	5	70,9	7	19,7	6	47,5	4	0,0	0
432/737	METZ	2647	2455	1260	34,5	4	41,0	4	14,0	2	58,5	3	0,0	0
433/115	RIETPAN	2655	2504	1265	37,4	5	68,4	8	22,2	3	59,8	6	0,0	0
433/494	KAALPLAAS	2644	2517	1356	36,0	6	119,3	8	36,4	5	90,2	6	0,5	1
433/500	GRASPAN	2650	2517	1341	28,0	4	74,5	6	55,0	3	44,0	4	0,0	0
433/512	BRANDWAG	2632	2518	1219	77,0	7	64,8	10	31,0	5	39,0	2	0,0	0
433/791	DELAREYVILLE - MUN	2641	2527	1356	73,0	6	132,0	10	86,0	4	63,4	5	0,0	0
433/858	RIETPAN 1	2648	2529	1341	27,5	6	141,5	10	26,2	6	61,5	6	0,0	0
434/ 20	RIETPAN 11	2650	2531	1341	22,0	6	126,1	11	34,9	7	53,9	6	1,2	1
434/151	LEEUNPAN	2631	2536	1360	72,7	9	118,1	9	41,7	4	97,8	6	0,0	0
434/153	BARBERSPAN	2633	2536	1350	79,8	12	146,0	17	28,4	12	103,7	11	0,0	0
434/228	DOORNBULT	2648	2538	1356	36,5	7	108,5	9	16,5	3	63,5	5	0,0	0
434/236	KLIPSPRUIT	2656	2538	1402	11,0	2	184,4	9	41,0	4	59,0	2	0,0	0
434/359	BRAKPAN	2659	2542	1417	42,0	9	196,0	13	72,0	6	67,5	5	1,5	1
434/431	KLIPDRIFT	2641	2545	1366	52,5	6	100,5	12	22,5	6	68,5	3	1,5	1
434/512	SANNIESHOF - POL	2632	2548	1372	46,5	9	100,8	10	64,5	9	89,5	7	2,5	2
434/599	VOGELSTRUISKUIL	2659	2550	1433	55,8	7	127,0	7	34,0	4	107,0	3	0,0	0
434/619	KAREEKUIL	2649	2551	1450	27,0	3	96,0	7	62,5	4	13,0	1	0,0	0
434/699	NOODSHULP	2639	2554	1402	57,5	6	77,5	6	27,0	3	92,0	3	0,0	0
434/883	GESTOPTEFONTEIN	2643	2600	1524	65,5	5	121,7	10	79,6	5	94,5	6	4,0	1
434/888	OTTOSDAL - POL	2648	2600	1490	75,0	6	142,1	7	83,8	5	82,5	3	15,5	1
435/ 36	UITSCHOT	2636	2602	1495	73,0	7	93,0	9	49,0	5	83,0	5	0,0	0
435/157	DOORNLAAGTE	2637	2606	1472	52,0	9	102,3	13	108,4	13	67,5	6	0,0	0
435/193	HOLFONTEIN	2643	2607	1487	45,0	5	131,0	9	32,0	3	83,0	4	0,0	0
435/400	WERK - NET - LUST	2640	2614	1555	72,5	6	120,5	7	36,5	2	94,5	7	0,0	0
435/442	SKIETFONTEIN	2652	2615	1585	113,1	9	145,3	13	53,1	5	1,8	1	0,0	0
435/608	MON REPOS	2638	2621	1524	81,0	5	138,5	9	79,0	5	80,5	4	0,0	0
435/615	OTTERFONTEIN	2645	2621	1524	91,0	7	139,0	10	89,0	4	102,0	6	0,0	0
435/721	KAFFERSKRAAL	2631	2625	1463	135,5	9	134,5	7	83,0	4	58,0	2	0,0	0
435/735	HARTBEESFONTEIN - SKL	2645	2625	1325	118,0	8	194,4	10	46,5	10	56,6	9	0,8	2
436/297	VAAL REEFS WEST	2657	2640	1300	137,9	12	165,8	15	63,0	14	64,7	12	0,2	2
436/495	BEATRIX	2645	2647	1372	115,4	8	166,7	10	91,0	7	80,5	4	0,0	0
436/747	BUSHY BEND	2657	2655	1295	102,7	9	97,5	7	51,8	8	77,5	7	4,5	1
436/748	WATERFORD	2658	2655	1311	105,4	6	115,5	6	55,0	5	77,0	7	6,0	1
436/855	BRAKSPRUIT - AGR	2645	2659	1402	175,5	8	118,0	8	73,0	7	135,5	7	0,0	0
436/887	NOYJONS - AGR	2647	2700	1370	143,5	6	122,5	7	71,0	8	127,5	7	0,0	0
437/104	POTCHEFSTROOM - AGR	2644	2704	1350	97,3	10	118,8	13	84,0	10	123,7	10	0,2	1
437/134	POTCHEFSTROOM - AGR	2644	2705	1345	95,1	10	119,9	13	84,1	10	123,0	10	0,2	1
437/157	KOLONIESPLAAS	2637	2706	1370	98,5	8	92,1	11	123,2	11	110,6	11	1,6	1
437/194	ELANDSHEUVEL	2644	2707	1356	102,7	6	73,0	3	44,5	-	137,0	-	0,0	0
437/383	TIERFONTEIN	2653	2713	1521	84,0	9	81,7	7	65,2	5	115,0	5	0,0	0
437/452	MIMOSA PARK	2632	2716	1451	125,0	7	58,5	6	48,0	4	84,5	-	0,0	0
437/517	KLIPDRIFT	2637	2718	1372	58,5	6	81,0	4	30,0	3	88,5	6	0,0	0
437/555	HARTEBEESTPOORT	2645	2719	1417	54,5	6	77,0	5	73,0	7	112,0	6	0,0	0
437/660	VREDEFORT - SKL	2700	2722	1430	107,0	7	138,5	10	36,0	5	108,0	8	8,0	1
437/834	PARYS - MUN	2654	2728	1385	79,4	9	113,0	11	68,6	8	105,0	7	0,0	0
438/ 47	WOOLDRIDGE	2647	2732	1433	50,5	5	54,5	6	81,6	8	90,5	9	0,0	0
438/315	BARRAGE - RWB	2645	2741	1433	74,3	13	76,1	14	58,3	13	74,1	11	6,8	2
438/323	GROENVLEI	2653	2741	1524	71,5	11	102,5	8	26,0	3	51,0	5	0,0	0
438/514	RIETSPRUIT	2634	2748	1524	41,5	3	44,5	4	150,8	8	87,0	6	0,0	0
438/550	VANDERBYLPARK-YSKOR	2640	2749	1496	40,8	9	59,7	8	66,4	7	96,3	9	2,5	1
438/553	VANDERBYLPARK - PUR	2643	2749	1496	118,4	12	67,0	8	67,2	5	70,6	9	318	3
438/588	SASOLBURG - MUN	2648	2750	1495	119,1	9	96,2	10	43,0	10	72,5	8	4,5	1
438/716	RIETFONTEIN	2656	2754	1459	102,2	8	96,5	10	83,2	6	52,5	3	1,5	1

RAINFALL 1973
R.S.A. - LESOTHO - SWAZILAND

TOTAL RAINFALL IN MILLIMETERS , NUMBER OF DAYS WITH RAIN (D)
AND YEAR-PERCENTAGES OF LONG TERM AVERAGES

NR/NO	JUN MM	D	JUL MM	D	AUG MM	D	SEP MM	D	OCT MM	D	NOV MM	D	DEC MM	D	J/Y 1973 MM	D	PER	JUL 72-JUN 73 MM	D	PER
410/132	0,0	0	10,4	2	42,0	1	175,0	4	234,0	5	118,0	8	102,5	8	1055,8	49	-	652,9	42	-
410/203	1,0	1	3,0	1	38,0	4	131,5	5	47,0	7	114,3	11	83,5	6	776,8	57	111	567,5	38	81
410/440	0,0	0	14,0	1	31,8	3	112,5	3	28,0	4	99,0	6	72,0	8	740,8	43	-	559,0	33	-
410/515	14,2	2	0,0	0	6,5	1	171,5	4	-	-	307,8	12	197,0	6	-	-	-	675,0	53	-
410/679	0,0	0	22,5	1	25,0	4	161,5	4	19,5	4	103,7	8	63,0	5	-	-	-	-	-	-
410/878	0,0	0	0,8	2	22,0	4	195,6	5	45,0	5	197,5	9	204,5	5	953,4	47	114	412,5	29	49
411/116	2,1	1	1,5	1	20,0	3	25,4	4	19,2	5	292,3	12	138,0	8	722,4	57	-	417,9	48	-
411/175	0,0	0	0,0	0	21,5	2	203,0	3	30,0	2	126,0	8	103,0	6	735,5	30	112	383,0	19	58
411/324	1,8	3	1,5	1	16,6	6	253,3	6	16,7	5	135,7	15	40,9	8	797,7	81	-	497,5	69	-
411/372	-	-	-	-	-	-	176,8	-	-	-	176,5	-	67,5	-	-	-	-	-	-	-
411/715	0,0	0	0,0	0	15,5	3	279,0	-	16,5	-	203,5	8	(24,5)	(1)	(816,2)	-	-	(414,1)	-	-
411/723	0,0	0	0,0	0	26,0	2	320,0	-	29,0	4	104,0	6	72,0	-	-	-	-	-	-	-
412/ 52	12,5	3	6,7	3	15,8	4	234,0	6	25,9	5	236,5	13	224,2	10	932,7	87	120	386,1	81	50
412/103	12,0	1	14,0	1	26,0	2	303,0	-	16,0	-	159,0	5	84,0	3	835,0	-	-	383,0	32	-
412/180	35,7	5	30,3	7	28,4	7	401,4	6	52,9	8	190,2	11	185,2	14	1331,8	109	-	698,9	99	-
423/ 44	0,0	0	1,8	1	0,0	0	0,0	0	10,5	3	2,0	1	47,9	5	187,5	32	114	131,6	24	80
424/354	0,0	0	3,5	1	0,0	0	0,0	0	31,0	2	17,5	2	52,5	7	186,2	25	-	111,2	17	-
424/357	0,0	0	0,0	0	0,0	0	0,0	0	34,0	2	5,5	1	46,5	3	159,0	15	90	107,5	12	61
424/509	0,0	0	4,5	2	0,0	0	2,5	1	45,5	2	10,0	2	60,5	6	180,5	24	109	105,5	16	64
427/ 83	0,0	0	0,0	0	0,0	0	0,0	0	43,5	3	33,0	3	90,0	5	356,4	25	147	240,9	21	100
427/469	0,0	0	2,5	2	0,0	0	1,3	1	27,5	2	35,8	2	77,5	2	338,1	26	144	239,8	21	102
428/635	0,0	0	0,0	0	0,0	0	2,4	1	11,0	2	37,5	3	70,8	5	363,2	26	-	277,0	20	-
428/730	0,0	0	0,0	0	0,0	0	0,0	0	47,0	-	26,0	-	138,3	5	496,4	-	-	297,1	16	-
431/306	0,0	0	0,0	0	0,0	0	20,0	1	17,0	1	76,0	4	125,0	5	457,0	28	-	278,0	23	-
431/820	0,0	0	0,0	0	1,0	1	33,5	2	7,5	1	83,0	8	148,0	11	503,9	43	90	283,4	25	51
432/ 93	0,0	0	0,0	0	0,0	0	22,5	1	41,0	2	38,0	2	99,0	5	394,5	19	-	248,5	14	-
432/136	0,0	0	1,0	1	0,0	0	75,0	1	13,5	3	73,5	7	112,5	9	494,7	42	115	266,2	25	62
432/196	0,0	0	1,3	1	0,0	0	76,4	2	49,9	6	96,2	8	94,8	12	593,5	-	124	312,9	-	66
432/237	0,1	1	1,2	1	0,8	1	57,4	2	20,8	8	126,3	10	185,4	13	590,3	67	135	293,4	50	67
432/309	0,0	0	0,0	0	0,0	0	12,0	1	33,5	3	99,0	8	95,0	7	-	-	-	-	-	-
432/387	0,0	0	0,0	0	0,0	0	49,5	2	36,5	4	105,0	5	105,5	12	495,8	47	104	289,8	33	61
432/633	0,0	0	0,0	0	0,2	1	113,0	3	33,0	4	74,5	8	141,0	9	552,3	47	124	287,9	31	65
432/737	0,0	0	0,0	0	0,0	0	147,5	1	7,0	1	32,5	4	95,5	7	430,5	26	-	196,6	20	-
433/115	0,0	0	0,5	1	3,3	1	126,8	1	31,3	3	69,2	6	81,5	8	500,4	42	103	231,5	32	48
433/494	0,0	0	0,5	1	0,0	0	111,1	3	24,8	5	54,7	10	106,8	8	580,3	53	112	322,9	36	63
433/500	0,0	0	0,0	0	3,0	1	100,5	3	5,4	3	63,0	9	120,5	8	493,9	41	110	271,0	28	60
433/512	0,0	0	0,0	0	0,0	0	122,0	3	18,2	4	43,8	5	114,4	10	510,2	46	112	250,7	31	55
433/791	0,0	0	0,0	0	5,5	2	83,0	3	20,0	4	67,0	7	115,0	7	644,9	48	130	409,6	35	83
433/858	0,0	0	0,5	1	0,0	0	84,5	3	44,5	5	64,5	6	158,5	12	609,2	55	121	331,7	38	66
434/ 20	0,0	0	1,6	2	3,5	1	67,0	3	30,4	8	49,1	8	111,9	11	501,6	64	93	294,9	43	54
434/151	0,0	0	0,0	0	12,6	2	81,0	2	21,5	3	114,0	4	123,0	9	682,4	48	128	381,5	35	72
434/153	0,0	0	0,0	0	10,0	2	84,5	3	19,4	7	111,7	12	161,9	13	745,4	89	-	435,6	76	-
434/228	0,0	0	0,0	0	5,7	2	66,0	3	23,0	3	64,0	5	66,7	8	450,4	45	89	299,5	35	59
434/236	0,0	0	0,0	0	0,0	0	60,9	2	10,5	2	48,2	5	70,5	5	485,5	31	93	340,4	24	65
434/359	0,0	0	0,0	0	11,0	2	64,0	3	37,3	6	68,5	11	115,5	11	675,3	67	133	452,7	48	89
434/431	0,0	0	0,0	0	9,7	2	65,5	3	27,5	7	97,0	11	132,5	9	577,7	60	108	310,2	45	58
434/512	0,0	0	0,0	0	17,0	1	103,5	3	24,0	6	85,0	5	118,5	5	651,8	57	-	395,4	56	-
434/599	0,0	0	0,0	0	12,0	1	97,5	2	42,5	2	48,0	3	126,5	6	650,3	35	126	386,8	27	75
434/619	0,0	0	0,0	0	5,5	1	58,6	2	9,0	3	113,0	6	131,3	7	515,9	34	-	239,5	21	-
434/699	0,0	0	0,0	0	0,0	0	151,0	3	25,0	3	85,0	8	129,5	9	640,5	41	116	350,0	28	63
434/883	0,0	0	0,0	0	13,0	2	114,0	3	6,5	1	109,0	8	151,7	10	759,5	51	-	439,3	38	-
434/888	0,0	0	0,0	0	7,0	1	136,5	3	11,0	4	67,0	8	129,0	9	749,4	47	131	475,1	31	83
435/ 36	0,0	0	0,0	0	16,0	2	107,0	3	16,5	6	148,5	10	106,5	10	692,5	57	120	373,0	38	65
435/157	0,0	0	0,0	0	19,1	3	105,5	3	21,3	8	78,4	13	180,7	14	731,2	82	-	428,4	64	-
435/193	0,0	0	0,0	0	13,5	2	115,5	3	18,3	4	83,7	8	178,5	10	700,5	48	123	376,5	30	66
435/400	0,0	0	0,0	0	16,0	3	92,5	3	43,5	3	97,5	6	156,0	10	729,5	47	124	400,5	30	68
435/442	0,0	0	0,0	0	21,5	2	105,5	3	34,2	4	69,8	7	206,4	9	750,7	53	-	387,6	42	-
435/608	0,0	0	0,0	0	13,0	3	96,0	3	14,0	3	120,5	9	111,0	8	733,5	49	-	478,5	34	-
435/615	0,0	0	0,0	0	22,0	2	87,5	2	25,0	5	45,0	7	156,5	7	757,0	50	127	489,5	35	82
435/721	0,0	0	0,0	0	4,0	1	104,0	3	82,0	6	68,5	9	174,0	7	843,5	48	155	614,0	36	113
435/735	0,0	0	0,0	0	13,5	2	94,0	2	28,5	5	49,2	6	155,9	13	757,4	67	124	492,0	50	80
436/297	0,1	1	0,1	1	24,4	3	62,5	3	86,0	9	45,9	11	164,0	13	804,6	96	122	564,9	85	85
436/495	0,0	0	0,0	0	17,5	3	59,5	3	56,0	7	44,5	7	93,0	7	724,1	56	122	600,3	46	101
436/747	0,0	0	0,0	0	37,5	3	66,5	3	71,8	8	53,7	9	150,6	13	714,1	66	119	494,6	50	82
436/748	0,0	0	0,0	0	41,5	3	61,5	3	59,6	7	51,5	5	161,5	10	732,5	53	137	505,0	39	95
436/855	0,0	0	0,0	0	15,5	3	52,0	3	33,5	5	46,0	9	105,5	9	754,5	59	122	668,0	48	108
436/887	0,0	0	0,0	0	23,0	3	50,0	3	49,0	6	47,0	9	138,0	8	791,5	57	125	604,0	41	95
437/104	0,0	0	0,0	0	15,8	3	34,5	3	48,0	9	46,4	12	163,7	15	732,4	86	119	615,3	75	100
437/134	0,2	1	0,0	0	14,7	3	34,5	3	48,0	9	46,4	12	163,8	15	729,9	87	-	612,5	77	-
437/157	0,2	1	0,0	0	12,7	3	42,0	3	80,6	9	82,2	12	97,7	14	749,4	84	-	609,9	75	-
437/194	0,0	0	0,0	0	15,0	1	33,0	3	35,0	4	56,0	-	108,5	6	604,7	-	94	516,9	-	80
437/383	0,0	0	0,0	0	30,5	3	28,5	3	40,5	5	74,5	9	125,9	11	645,8	57	98	523,0	44	80
437/452	0,0	0	0,0	0	13,5	2	53,5	2	57,8	3	53,0	3	86,0	5	579,8	-	92	460,0	-	73
437/517	0,0	0	0,0	0	14,0	2	24,5	2	54,0	5	81,5	5	48,5	6	480,5	39	74	444,0	35	68
437/555	0,0	0	0,0	0	21,5	3	29,5	2	31,0	3	142,0	8	107,5	9	648,0	49	109	501,0	42	84
437/660	0,0	0	0,0	0	37,0	3	35,0	3	64,5	6	83,0	10	148,0	10	765,0	63	112	586,0	49	85
437/834	0,0	0	0,0	0	30,2	3	23,9	3	49,4	7	97,5	12	121,5	14	688,5	74	106	587,8	61	90
438/ 47	0,0	0	0,0	0	0,0	0	36,5	3	50,0	7	67,2	10	81,2	11	512,0	59	75	389,4	51	75
438/315	0,0	0	0,0	0	35,0	3	42,4	3	38,8	11	162,4	14	106,5	14	676,7	98	99	497,5	89	73
438/323	0,0	0	0,0	0	22,0	3	32,0	2	62,5	5	135,0	11	141,5	9	644,0	57	105	419,5	45	69
438/514	0,0	0	0,0	0	0,0	0	30,0	3	12,0	2	140,7	11	120,7	7	624,6	44	102	513,3	31	87
438/550	0,0	0	0,0	0	20,5	3	41,0	3	25,5	11	134,8	15	172,4	12	659,9	78	97	504,6	64	74
438/593	0,0	0	0,0	0	20,0	3	35,0	3	33,1	11	140,5	17	234,6	14	790,2	85	-	537,5	79	-
438/588	0,0	0	0,0	0	33,5	3	59,5	3	81,8	10	137,2	13	193,2	9	860,5	76	-	521,8	61	-
438/716	0,0	0	0,0	0	29,0	3	45,0	3	58,5	7	198,5	13	93,0	8	759,9	62	116	473,0	46	72

TABEL 1XA

R E Ë N V A L 1 9 7 3
R.S.A. - LESOTHO - SWAZILAND

TOTALE REËNVAL IN MILLIMETERS , AANTAL DAE MET REËN (D)
EN JAARPERSENTASIES VAN LANGTERMYN GEMIDDELDES

NR/NO	STASIE/STATION	B S	L E	H M	JAN MM	D	FEB MM	D	MAR MM	D	APR MM	D	MAY MM	D
438/731	VEREENIGING - RWB	2641	2755	1440	84,1	11	62,6	11	59,1	15	110,4	10	5,5	1
438/734	VILJOENSDRIFT - POL	2644	2755	1451	99,5	9	50,5	6	62,5	5	95,0	7	10,5	1
438/744	CLYDESDALE COLLIERY	2654	2755	1444	93,0	7	25,0	2	81,2	6	100,8	4	0,0	0
438/750	SCHAAPPLAATS	2700	2755	1463	88,5	6	72,5	7	96,5	5	66,5	5	0,0	0
439/ 3	MEYERTON	2633	2801	1490	60,0	5	43,5	6	80,7	8	80,0	7	0,0	0
439/203	VAALDAM - POL	2853	2807	1524	90,5	9	112,0	8	75,0	6	77,0	7	0,0	0
439/389	ORANJEVILLE - SKL	2659	2813	1444	74,0	5	122,5	6	74,2	4	23,5	3	0,0	0
439/396	SCHIKFONTEIN	2636	2814	1955	94,0	8	32,2	6	63,0	7	81,5	9	0,0	0
439/688	MIDDELPAN	2658	2823	1460	56,0	6	159,5	7	34,5	5	31,5	5	0,0	0
439/764	VLAKFONTEIN	2644	2826	1600	94,7	14	115,4	11	34,8	6	47,9	8	0,0	0
439/769	BEERLAAGTE	2649	2826	1615	63,0	8	170,5	7	50,5	6	42,0	5	9,0	1
440/ 18	GROOTVLEI - POL	2648	2831	1530	131,1	12	137,2	11	19,5	3	37,9	6	0,0	0
440/129	BALFOUR - NAG	2739	2835	1555	57,6	7	137,9	9	51,4	6	48,6	10	6,0	1
440/157	RIETBULT	2637	2836	1585	101,2	11	131,5	10	82,1	8	36,0	9	5,5	2
440/435	GREYLINGSTAD - SAR	2645	2845	1588	95,0	9	148,0	9	14,5	4	36,0	4	0,0	0
440/449	WITTEBANK	2659	2845	1524	37,0	5	129,0	10	69,1	7	35,2	8	0,1	1
440/501	SILVERBANK	2651	2847	1555	63,5	10	126,0	10	42,7	7	28,3	5	3,5	2
440/637	RASKRANT	2637	2852	1675	130,0	14	140,0	11	54,0	6	59,5	7	6,0	1
440/767	VAL - SAR	2647	2856	1584	90,5	8	153,5	10	62,0	6	43,5	5	0,0	0
440/885	SANDBAKEN	2645	2900	1564	63,8	10	111,0	12	87,0	6	68,0	8	2,5	1
441/104	BOSMANSPRUIT	2644	2904	1585	58,5	6	111,8	9	54,5	3	0,0	0	0,0	0
441/261	JONKERSDAM	2651	2909	1585	99,0	10	103,0	8	62,0	5	63,5	8	0,0	0
441/270	GOEDGEVONDEN	2700	2909	1524	67,0	10	103,0	9	32,5	4	119,0	6	3,5	1
441/309	CHARL CELLIERS	2639	2911	1646	173,5	13	125,5	11	36,5	9	90,0	11	1,7	2
441/385	STANDERTON TNK	2655	2913	1581	76,4	11	123,1	13	54,2	9	61,5	8	4,5	1
441/580	STANDERSHOOP	2640	2920	1645	73,6	10	70,0	8	40,0	5	51,5	9	0,0	0
441/598	KAREEBOS	2656	2920	1494	75,0	7	111,0	7	96,5	9	32,0	3	0,0	0
441/777	BERRINGS	2657	2926	1585	76,6	12	111,5	12	48,2	6	43,8	8	6,0	2
442/ 68	HENDRIKSPAN - SKL	2638	2933	1646	167,0	9	72,5	8	15,0	2	62,0	8	0,0	0
442/150	POTFONTEIN - NO 2	2700	2935	1615	91,0	6	137,0	8	35,0	5	50,0	3	5,9	1
442/194	MORGENZON - NAG	2644	2937	1637	150,0	11	89,3	13	51,5	7	64,5	-	1,5	1
442/660	AMERSFOORT - POL	2700	2952	1646	103,0	7	104,0	8	70,0	4	33,5	4	0,0	0
442/677	HOLLAND	2647	2953	1668	92,0	8	73,3	8	93,5	6	7,1	3	1,7	1
442/811	NOOITGEDACHT - AGR	2631	2958	1694	184,3	16	91,0	9	58,1	9	47,4	10	2,7	2
442/841	ERMELO - POL	2631	2959	1759	193,5	11	106,5	11	61,5	4	51,2	15	4,0	4
442/853	GOEDEHOOP	2643	2959	1675	126,5	12	113,5	12	70,0	7	32,2	8	6,4	3
442/867	ROLFONTEIN	2657	2959	1631	157,5	11	70,0	7	70,0	7	64,5	8	10,0	2
443/196	DE EMIGRATIE	2646	3007	1678	89,0	12	74,8	9	62,4	5	37,2	7	5,9	2
443/451	BLAAUWKOP	2631	3016	1678	219,1	17	240,5	15	137,6	13	89,5	13	2,1	3
443/523	SHEEPMOOR - POL	2643	3018	1450	73,0	6	185,7	11	69,5	4	80,8	6	8,5	1
443/730	SCHEEPERSVLEI	2640	3025	1495	167,5	10	180,8	6	136,6	8	146,5	5	8,5	1
444/126	ATHOLE - AGR	2636	3035	1620	279,2	15	277,9	16	214,6	14	92,9	9	10,5	4
444/176	VLAKKLOOF ESTATE	2656	3036	1381	157,0	15	220,0	14	118,9	13	92,6	10	27,0	4
444/203	IDALIA	2653	3037	1372	225,5	10	314,5	9	147,0	12	171,0	7	28,0	2
444/277	AMSTERDAM - POL	2637	3040	1239	186,5	7	173,0	11	93,5	8	149,0	8	0,0	0
444/316	WOLWEKOP	2646	3041	1340	104,5	13	201,5	14	154,0	11	141,5	12	11,0	2
444/332	LIONS GLEN	2632	3042	1524	221,0	9	201,0	9	72,0	5	117,0	6	0,0	0
444/484	NERSTON - POL	2634	3047	1525	274,0	14	279,5	13	103,9	9	127,3	9	7,8	3
444/540	PIET RETIEF - TNK	2700	3048	1263	129,3	16	210,5	14	83,8	13	181,9	11	5,0	4
444/742	HOUDKOP - POL	2652	3055	1220	125,0	8	200,1	11	78,0	7	135,0	10	29,5	3
444/837	BOTHASHOOP - POL	2657	3058	1220	126,0	12	192,0	12	94,0	9	123,0	7	13,7	4
445/100	MANKAYANE	2640	3104	1009	103,5	11	252,0	18	57,0	8	84,0	8	1,0	1
445/274	MALKERNS	2634	3110	730	83,7	17	174,0	13	30,3	10	115,7	13	3,8	5
445/512	MATSAPA	2632	3118	642	79,6	9	133,6	8	41,5	3	89,0	5	4,0	1
445/969	MLATIKULU	2659	3119	1186	126,4	16	264,1	15	58,4	13	116,0	9	11,9	4
445/863	KUBUTA	2653	3129	533	80,0	11	178,5	10	11,7	3	90,5	7	6,2	3
446/311	SIPHOFANENI	2641	3141	365	36,5	1	148,0	8	12,0	1	33,9	6	8,5	2
446/355	POPONYANE	2655	3142	305	50,0	7	352,5	12	12,5	2	42,7	6	0,9	1
446/471	ST PHILIPS MISSION	2651	3146	183	30,5	7	292,0	10	15,0	1	30,5	4	62,8	6
446/772	WISSELROOE	2652	3156	155	42,3	5	214,6	9	8,2	3	28,5	8	10,9	5
447/446	NOUMU	2656	3215	75	58,0	2	158,0	7	13,0	2	19,0	5	35,0	3
447/934	NDUMU - GAME RESERVE	2654	3218	122	42,7	8	148,6	10	13,1	4	24,6	9	31,1	2
448/450	MAPUTA	2700	3249	46	94,9	7	117,5	7	36,0	5	84,3	11	16,6	5
448/597	KOSIBAAI	2657	3250	115	84,8	4	129,3	9	46,7	7	105,3	14	15,3	5
461/208	TWEE RIVIERE	2628	2037	879	10,3	4	47,3	6	25,5	6	62,5	6	0,0	0
467/487	MOROKWENG - POL	2607	2347	1126	43,0	5	108,9	6	44,0	2	19,5	2	0,0	0
467/818	DONEGAL	2608	2358	1125	43,5	4	115,0	10	8,0	2	46,0	4	0,0	0
468/210	FIELDEN	2630	2407	1231	25,0	2	88,0	6	13,5	3	71,5	5	0,0	0
468/265	BRYNGWYN	2625	2409	1219	41,9	4	71,9	12	23,3	10	47,6	6	0,0	0
468/318	PALMYRA	2618	2411	1189	58,0	4	101,0	9	22,5	3	81,0	5	0,0	0
468/340	BUCKRIDGE	2610	2412	1200	45,7	7	90,0	5	47,5	6	61,0	4	0,0	0
468/496	PALMVELD	2606	2416	1143	50,0	7	80,5	6	82,0	6	51,5	5	0,0	0
468/500	HAARLEM	2620	2417	1189	57,0	4	49,7	6	20,2	4	60,5	6	0,0	0
468/780	TOEVLUG	2610	2424	1142	21,0	2	67,7	3	39,1	4	78,5	4	0,0	0
469/359	PEACHDALE	2629	2442	1350	22,3	2	44,0	4	12,3	2	55,0	4	0,0	0
469/459	MOSITA	2609	2446	1180	80,5	6	76,0	6	64,0	4	96,0	4	0,0	0
470/196	SEYLAGODI - POL	2616	2507	1219	33,5	2	114,0	4	0,0	0	98,0	5	0,0	0
470/516	NEVERSET	2606	2518	1219	44,3	3	34,3	3	16,5	2	61,5	-	0,0	0
470/539	MIDDELTON - NAF	2629	2518	1370	26,5	-	118,5	10	9,0	2	97,5	5	0,0	0
471/195	MOOIFONTEIN - NAF	2615	2537	1340	44,0	6	67,3	6	32,5	3	131,0	5	0,0	0
471/259	SILVERTON	2619	2539	1341	44,1	5	62,5	6	40,5	2	123,5	5	0,0	0
471/435	NOOITGEDACHT	2615	2545	1370	74,8	10	80,2	12	72,6	12	113,6	9	0,0	0
471/490	LUSTHOF	2610	2547	1400	91,0	8	71,8	12	131,5	11	119,3	8	0,0	0
471/624	DOORNDRAAD	2624	2551	1400	37,5	5	78,0	7	73,0	4	175,5	8	0,0	0
471/713	BIESIESVLEI - POL	2623	2554	1402	66,0	4	127,0	10	82,5	7	90,0	5	0,0	0

RAINFALL 1973
R.S.A. - LESOTHO - SWAZILAND

TOTAL RAINFALL IN MILLIMETERS , NUMBER OF DAYS WITH RAIN (D)
AND YEAR-PERCENTAGES OF LONG TERM AVERAGES

NR/NO	JUN MM	D	JUL MM	D	AUG MM	D	SEP MM	D	OCT MM	D	NOV MM	D	DEC MM	D	J/Y 1973 MM	D	PER	JUL 72-JUN 73 MM	D	PER
438/731	0,0	0	0,0	0	20,0	3	54,0	3	26,4	9	187,3	15	256,2	14	865,6	92	127	546,9	79	80
438/734	0,0	0	0,0	0	29,5	2	59,0	3	58,0	6	171,0	8	207,5	9	843,0	56	131	537,5	49	83
438/744	0,0	0	0,0	0	0,0	0	28,0	3	36,0	4	223,7	13	51,5	4	639,2	43	94	488,5	33	72
438/750	0,0	0	0,0	0	43,5	4	43,5	3	60,5	3	138,5	10	116,0	7	726,0	50	109	553,5	40	83
439/ 3	0,0	0	0,0	0	10,5	1	39,5	3	22,5	4	134,5	8	137,2	8	608,4	50	-	522,1	46	-
439/203	0,0	0	0,0	0	29,5	3	47,0	3	66,5	8	181,5	10	295,5	14	974,5	68	-	557,2	53	-
439/389	0,0	0	0,0	0	41,0	2	48,0	3	49,5	4	125,0	8	221,2	-	778,9	-	135	495,5	34	86
439/396	0,0	0	0,0	0	10,0	1	60,5	2	81,5	8	116,0	9	132,0	8	670,7	58	99	510,2	52	75
439/688	0,0	0	0,0	0	35,5	3	60,0	3	88,0	6	129,0	12	203,5	8	797,5	55	-	458,2	41	-
439/764	0,0	0	0,0	0	33,3	3	51,4	3	59,7	12	157,8	10	240,3	10	835,3	77	120	537,1	63	77
439/769	0,0	0	0,0	0	33,5	3	54,5	3	49,0	8	159,8	8	200,5	9	832,3	58	132	583,0	49	93
440/ 18	0,0	0	0,0	0	42,0	3	56,5	3	55,5	7	128,0	12	162,7	9	770,4	66	122	555,3	56	88
440/129	0,0	0	0,0	0	18,9	1	61,0	2	49,0	7	152,5	11	124,5	6	707,4	60	102	539,0	49	78
440/157	0,0	0	0,0	0	27,5	2	64,5	3	80,5	13	162,0	12	177,5	10	868,3	80	122	606,1	68	85
440/435	0,0	0	0,0	0	29,0	3	61,5	3	18,5	4	145,0	12	193,5	8	791,0	56	115	637,2	48	92
440/449	0,0	0	0,0	0	52,6	5	75,0	4	25,2	7	107,0	11	146,9	11	677,1	69	110	478,3	56	78
440/501	0,0	0	0,0	0	24,0	3	66,0	3	42,0	5	122,9	11	165,5	13	684,4	69	-	456,1	60	-
440/637	0,0	0	0,0	0	17,5	4	74,0	3	43,0	11	116,0	12	171,5	12	811,5	81	113	749,5	67	105
440/767	0,0	0	0,0	0	31,5	2	67,0	2	6,0	2	144,5	11	161,5	8	760,0	54	134	567,5	46	85
440/885	2,5	1	0,0	0	26,5	3	24,0	3	40,0	8	115,5	12	90,0	10	630,8	74	88	612,8	65	85
441/104	0,0	0	0,0	0	0,0	0	45,0	-	80,0	-	140,0	-	180,0	-	669,8	-	100	583,8	37	87
441/261	0,0	0	0,0	0	27,5	3	111,0	3	46,0	4	144,0	15	160,0	7	816,0	63	-	538,0	49	-
441/270	0,0	0	0,0	0	54,5	3	62,0	3	30,0	3	73,5	6	103,5	8	648,5	53	98	552,0	50	83
441/309	0,0	0	0,0	0	24,5	4	68,2	5	42,7	16	173,5	17	103,8	10	839,9	98	-	759,5	83	-
441/385	0,0	0	0,0	0	38,5	3	57,5	3	50,6	10	149,4	15	113,9	9	729,6	82	-	573,0	78	-
441/580	0,0	0	0,0	0	33,5	3	55,5	3	26,8	6	139,8	12	63,6	3	554,3	59	-	408,1	46	-
441/596	0,0	0	0,0	0	42,0	2	48,0	3	19,5	3	141,7	9	98,0	7	663,7	50	-	513,6	40	-
441/777	4,0	1	0,0	0	45,0	3	59,0	3	28,0	5	132,5	13	91,5	9	646,1	74	91	633,8	72	90
442/ 68	0,0	0	0,0	0	31,0	3	61,0	3	52,0	5	119,0	14	95,5	-	675,0	-	93	564,5	46	77
442/150	0,0	0	0,0	0	64,0	3	60,0	2	21,5	3	99,5	8	98,0	5	661,5	44	-	495,1	35	-
442/194	0,0	0	0,0	0	54,7	-	55,5	3	35,3	7	149,7	19	60,9	8	712,9	-	108	627,0	-	95
442/660	0,0	0	0,0	0	66,0	3	68,5	4	36,5	3	146,5	8	57,0	4	685,0	45	97	532,5	41	76
442/677	1,5	1	0,0	0	58,2	4	60,0	3	30,8	9	130,0	16	75,5	9	623,6	68	-	530,7	52	-
442/811	0,0	0	0,0	0	34,0	3	61,0	3	54,8	8	142,1	18	163,7	10	839,1	88	108	704,0	86	90
442/841	0,0	0	0,0	0	30,7	3	64,5	2	38,3	12	137,0	17	123,5	11	810,7	90	107	745,7	73	99
442/853	0,3	1	0,0	0	61,5	3	64,2	3	41,6	8	143,9	17	85,7	8	753,8	82	-	623,6	73	-
442/867	0,0	0	0,0	0	53,0	1	50,0	3	28,5	4	210,0	14	75,5	6	789,0	63	108	634,5	64	87
443/196	2,8	1	0,0	0	47,0	3	53,2	3	30,6	8	134,6	15	147,2	10	684,7	75	108	571,0	72	78
443/451	0,0	0	0,0	0	41,0	3	67,5	3	89,8	7	117,5	14	170,8	15	1175,4	103	149	1066,9	102	135
443/523	0,0	0	2,0	1	39,5	4	0,0	0	108,6	9	171,5	9	127,5	9	866,6	60	-	701,4	47	-
443/730	0,0	0	3,0	1	51,0	4	64,8	4	44,0	8	141,5	10	237,0	8	1181,2	65	-	983,1	56	-
444/126	4,3	2	7,9	4	40,2	4	86,0	3	78,7	11	216,4	17	210,0	12	1518,6	111	169	1261,6	105	140
444/176	1,0	1	3,1	2	62,0	3	71,5	4	70,0	8	152,5	13	205,5	8	1181,1	95	127	992,5	92	106
444/203	0,0	0	4,5	1	48,5	4	48,0	2	52,5	8	157,1	10	82,4	6	1279,0	71	-	1279,5	75	161
444/277	0,0	0	3,0	1	31,0	2	80,0	3	54,0	6	114,5	10	158,5	8	1043,0	64	122	968,7	61	113
444/316	11,0	2	4,5	3	39,5	5	86,0	4	58,2	11	136,5	13	139,5	11	1083,7	101	133	950,9	96	117
444/332	0,0	0	0,0	0	18,0	3	79,3	3	64,5	5	160,5	13	191,5	9	1124,8	62	129	1095,5	51	126
444/484	1,0	1	3,3	3	17,0	2	102,7	6	59,8	8	165,9	15	202,0	10	1346,2	93	-	1238,9	89	-
444/540	2,3	2	4,1	4	68,4	6	78,4	8	51,3	12	111,3	16	130,3	13	1056,6	119	-	958,8	114	-
444/742	0,0	0	1,3	3	62,5	4	85,5	7	46,5	7	154,5	11	178,0	11	1095,9	82	-	898,3	62	-
444/837	0,0	0	8,0	2	57,5	4	104,5	5	112,0	9	135,5	11	216,8	15	1183,0	90	-	844,2	73	-
445/100	2,6	2	0,0	0	25,5	5	93,0	4	72,0	6	138,0	10	171,5	9	1000,1	82	118	724,0	79	80
445/274	2,8	2	10,5	5	29,7	6	148,6	11	73,2	10	154,3	19	232,4	15	1059,0	126	-	707,6	107	-
445/512	0,0	0	2,1	1	19,3	2	197,6	4	90,4	5	119,9	12	177,8	9	954,8	59	-	608,1	50	-
445/569	4,4	1	6,3	3	56,0	7	189,4	13	63,0	9	172,4	16	258,8	13	1307,1	119	114	979,1	111	85
445/863	0,0	0	0,0	0	42,5	5	170,2	6	52,4	8	161,5	10	149,0	8	942,5	71	120	588,2	62	75
446/311	1,5	1	13,0	1	21,6	5	121,5	4	47,8	8	111,5	11	87,5	7	643,3	55	90	-	-	-
446/355	6,5	1	1,0	1	14,0	5	130,5	4	37,0	5	150,5	7	99,0	5	897,1	56	-	684,2	51	-
446/471	0,0	0	0,0	0	6,5	4	44,2	7	91,0	4	131,0	9	91,0	5	794,5	57	132	587,2	46	97
446/772	9,8	2	0,0	0	15,0	4	141,7	4	39,0	10	232,6	12	153,0	8	895,6	70	-	463,4	59	-
447/446	9,0	2	0,0	0	22,5	4	238,0	3	26,5	5	198,5	10	176,0	5	953,5	48	149	441,0	37	69
447/534	13,1	3	2,0	3	13,4	5	252,9	6	29,6	7	186,6	14	223,9	14	981,6	85	-	446,6	64	-
448/450	13,6	5	27,3	5	26,3	5	322,2	8	37,2	5	118,5	12	142,1	11	1036,5	86	108	592,8	54	62
448/597	13,8	3	25,0	3	31,6	3	226,4	8	29,5	3	164,5	-	117,6	10	987,8	-	-	587,8	66	-
461/268	0,0	0	5,0	2	0,0	0	0,4	1	38,6	2	0,4	1	46,5	8	236,5	36	160	165,8	28	112
467/487	0,0	0	0,0	0	0,0	0	0,0	0	10,0	2	53,5	5	96,0	6	374,9	28	119	253,4	22	80
467/818	0,0	0	0,0	0	0,0	0	0,0	0	8,0	2	93,0	6	101,0	6	414,5	34	-	260,2	28	-
468/210	0,0	0	0,0	0	0,0	0	4,0	1	6,5	1	123,5	4	103,6	6	435,6	28	107	248,5	25	61
468/265	0,0	0	0,3	1	0,0	0	10,7	1	14,5	5	110,5	11	127,1	14	447,8	64	-	251,6	52	-
468/318	0,0	0	0,0	0	0,0	0	7,0	1	23,0	4	115,5	6	159,0	8	567,0	40	133	338,0	29	79
468/340	0,0	0	0,0	0	0,0	0	9,5	1	34,7	3	160,0	11	118,4	12	566,8	49	-	289,5	36	-
468/456	0,0	0	0,0	0	0,0	0	2,5	1	40,0	3	106,5	8	121,0	13	534,0	49	-	283,5	27	-
468/500	0,0	0	0,0	0	0,0	0	19,0	1	13,0	1	131,0	10	104,0	8	454,4	40	112	234,6	26	58
468/700	0,0	0	0,0	0	0,0	0	6,0	1	39,0	3	120,5	6	135,0	9	506,8	32	-	274,3	17	-
469/359	0,0	0	0,0	0	0,0	0	33,0	2	4,0	2	38,8	5	136,5	5	345,9	26	87	169,1	15	43
469/459	0,0	0	0,0	0	0,0	0	73,0	1	14,0	1	104,0	10	103,5	8	611,0	40	136	360,6	25	80
470/196	0,0	0	0,0	0	0,0	0	86,5	2	20,5	2	26,7	2	174,0	8	553,2	25	121	292,0	14	64
470/516	0,0	0	0,0	0	0,0	0	87,8	3	26,3	5	114,2	8	57,5	7	442,6	-	89	187,5	-	38
470/539	0,0	0	0,0	0	5,5	1	102,5	-	21,0	5	80,0	6	112,5	6	573,0	-	-	306,0	-	-
471/195	0,0	0	0,0	0	0,0	0	86,0	3	18,5	2	189,0	6	66,1	5	634,4	36	-	343,3	27	-
471/259	0,0	0	0,0	0	0,0	0	95,0	3	12,0	1	105,8	5	77,5	4	560,9	31	98	344,8	26	60
471/435	0,0	0	0,0	0	3,1	2	76,5	3	20,1	7	82,2	7	72,0	11	595,1	73	-	468,7	59	-
471/490	0,0	0	0,0	0	2,5	2	73,5	3	11,0	6	104,5	8	77,5	13	682,6	71	126	499,9	55	92
471/624	0,0	0	0,0	0	13,0	2	110,5	3	49,0	6	111,0	8	73,0	9	720,5	52	-	482,5	36	-
471/713	0,0	0	0,0	0	0,0	0	149,5	3	29,0	2	129,0	9	112,0	9	785,0	49	159	455,0	33	92

TABEL IXA

REËNVAL 1973
R.S.A. - LESOTHO - SWAZILAND

TOTALE REËNVAL IN MILLIMETERS , AANTAL DAE MET REËN (D)
EN JAARPERSENTASIES VAN LANGTERMYN GEMIDDELDES

NR/NO	STASIE/STATION	B S	L E	H M	JAN MM	D	FEB MM	D	MAR MM	D	APR MM	D	MAY MM	D
471/853	LOSLAPOORNS	26 13'	25 59'	1468	98,1	7	96,0	7	96,0	6	115,5	4	0,0	0
472/135	RIETFONTEIN	2615	2605	1433	115,0	6	82,0	6	70,0	-	-	-	0,0	0
472/175	ROOIJANTJIESFONTEIN	2625	2606	1463	47,0	6	76,0	8	68,1	8	72,9	4	0,0	0
472/279	LICHTENBURG - TNK	2609	2610	1477	87,0	5	60,5	5	75,0	5	87,5	5	0,0	0
472/281	LICHTENBURG - MUN	2611	2610	1477	104,0	6	56,0	5	118,5	10	83,0	7	0,0	0
472/378	RIETFONTEIN	2618	2613	1494	131,0	8	99,5	9	110,0	8	77,0	7	0,0	0
472/455	MANANA	2605	2616	1447	113,4	9	63,7	8	60,0	11	86,6	8	0,0	0
472/566	MALGASFONTEIN	2626	2619	1490	85,0	7	93,0	11	77,5	8	53,5	6	0,0	0
473/ 25	KAFFERSKRAAL	2625	2631	1370	78,0	7	104,6	12	82,5	7	104,0	6	0,0	0
473/301	SCHOONGEZICHT	2601	2641	1525	115,2	10	128,4	12	138,7	11	72,2	5	0,0	0
473/558	ALEXANDRA	2618	2649	1490	118,2	7	48,5	6	73,5	-	80,5	4	0,0	0
473/559	VENTERSDORP - HOSP	2619	2649	1466	119,1	10	52,6	9	45,6	11	96,2	9	0,5	1
473/686	ROODEKOP	2626	2653	1494	99,0	7	72,5	9	50,5	7	107,8	7	2,0	1
473/858	UITKYK	2618	2659	1525	99,0	9	62,5	8	83,0	3	105,5	6	0,0	0
474/117	MUISKRAAL	2627	2704	1524	78,5	9	70,5	9	56,5	9	128,0	6	4,5	2
474/198	ZAMENKOMST	2618	2707	1502	85,0	11	52,7	8	127,7	10	125,0	7	0,0	0
474/230	RYSMIERBULT - TNK	2620	2708	1495	78,3	10	46,0	6	80,5	5	100,0	5	0,0	0
474/255	KLERKSKRAAL - POL	2615	2709	1475	58,5	7	47,5	6	42,0	4	97,5	3	0,0	0
474/270	FREDERIKSTAD - SAR	2630	2709	1490	105,5	10	64,1	8	84,0	6	100,0	10	0,5	1
474/502	WELVERDIEND - POL	2622	2717	1478	72,0	5	31,5	5	51,0	6	80,0	8	0,0	0
474/680	CARLETONVILLE - PUR	2620	2723	1500	61,0	8	36,0	6	104,5	8	68,0	7	0,0	0
474/684	BLYVOORUITSIG - GM	2624	2723	1555	50,7	11	45,0	10	93,8	12	84,7	9	4,0	2
474/751	VLAKFONTEIN	2601	2726	1525	109,0	10	58,8	-	80,0	8	80,8	-	0,0	0
474/899	FOCHVILLE - POL	2629	2730	1473	65,0	6	41,5	6	46,7	5	66,5	6	0,0	0
475/174	KLOOF - GM	2634	2736	1685	66,5	6	46,0	3	62,5	5	68,0	5	0,0	0
475/338	RANDFONTEIN - PUR	2608	2742	1676	55,0	6	44,3	7	67,5	9	60,5	6	0,0	0
475/370	RANDFONTEIN - GM	2610	2743	1763	72,9	9	51,5	7	93,4	13	95,7	6	0,0	0
475/456	KRUGERSDORP - MUN	2606	2746	1699	70,0	14	40,7	11	159,9	17	94,6	11	0,5	1
475/477	ELDORADO	2627	2746	1539	50,0	10	57,4	12	120,5	7	76,9	8	0,0	0
475/517	LUIPAARDSVLEI - GM	2607	2748	1762	60,6	11	49,2	13	160,2	16	89,7	10	0,4	1
475/528	ZUURBEKOM - RWB	2618	2748	1578	78,1	15	36,6	10	37,8	12	73,3	11	1,5	1
475/611	DURBAN ROODEPOORT DEEP - GM	2611	2751	1701	42,0	9	62,0	9	141,0	13	89,0	9	0,0	0
475/661	SUMMERHILL	2601	2753	1495	79,5	8	15,5	3	99,2	9	84,5	-	0,0	0
475/669	ROODEPOORT - MUN	2609	2753	1742	51,4	13	45,8	11	116,5	15	110,1	11	0,0	0
475/736	KLIPSPRUIT - PUR	2616	2755	1661	57,1	10	42,5	5	63,5	11	137,0	9	0,0	0
475/761	MARAISBURG - GM	2611	2756	1708	56,4	11	48,2	7	114,0	14	140,0	9	0,0	0
475/818	WATERVAL - R.W.B.	2608	2758	1774	64,5	6	75,3	8	145,0	14	93,0	8	0,0	0
475/881	JOHBURG - BRAAMFONT - CEN	2611	2800	1747	72,9	13	73,5	12	70,2	14	107,5	12	0,0	0
476/ 31	LEEUWKOP - TNK	2601	2802	1495	57,0	9	52,5	8	59,0	6	94,0	5	4,0	1
476/ 40	JOHANNESBURG-ZOOLOGICAL GAR	2610	2802	1615	90,1	12	62,0	8	90,0	13	69,0	9	0,3	1
476/ 43	JOHANNESBURG - OPHIRTON DEPOT	2613	2802	1710	77,5	7	74,0	11	50,0	12	110,9	8	0,0	0
476/ 44	JOHANNESBURG-TURFFONTEIN	2614	2802	1707	89,7	12	67,2	12	57,0	12	75,5	8	0,0	0
476/ 72	JOHANNESBURG - JOUBERT PARK	2612	2803	1753	84,8	10	57,5	8	77,5	11	83,3	9	0,0	0
476/ 93	RIVONIA - POL	2603	2804	1585	79,0	5	51,9	5	116,1	12	105,0	9	0,0	0
476/ 96	SANDTON-MUN	2606	2804	1615	88,7	10	43,8	9	85,6	16	68,6	7	0,7	1
476/101	JOHANNESBURG - REPUBLIEK STER	2611	2804	1806	84,4	14	47,7	12	77,2	15	68,5	9	0,0	0
476/103	JOHANNESBURG - CITY DEEP - GM	2613	2804	1707	84,4	16	48,3	12	66,3	17	123,5	11	0,0	0
476/111	ZWARTKOPJES - RWB	2621	2804	1514	113,9	13	41,1	8	61,4	9	93,2	9	0,0	0
476/129	JOHANNESBURG - NORWOOD	2609	2805	1707	121,5	12	55,7	11	112,4	15	88,4	8	0,3	1
476/145	KLIPRIVIER - POL	2625	2805	1497	104,5	9	49,0	3	97,5	6	69,0	8	1,0	1
476/160	JOHANNESBURG-ROYAL GOLF CLUB	2610	2806	1615	111,2	11	63,2	9	110,0	14	58,6	7	0,0	0
476/163	ROSHERVILLE - POW	2613	2806	1695	87,5	12	44,9	8	40,6	-	82,7	-	0,0	0
476/196	ALBERTON-MUN	2616	2807	1585	108,0	7	63,5	5	55,8	7	57,6	5	0,0	0
476/243	KLIPFONTEIN	2603	2809	1555	73,3	11	39,6	6	109,6	10	78,1	6	2,6	2
476/246	SPRINGKELL	2606	2809	1676	78,6	7	63,6	8	78,3	12	66,2	8	3,0	2
476/283	GERMISTON - F J PAYNE PARK	2613	2810	1661	112,2	11	43,5	6	44,5	7	60,5	8	0,0	0
476/283A	GERMISTON - SIMMER PAN - POW	2613	2810	1689	117,1	13	54,0	8	76,2	13	72,4	8	0,3	2
476/378	RONDEBULT - PUR	2618	2813	1555	72,0	8	32,0	7	53,0	6	34,6	5	0,0	0
476/386	TAMBOEKIESFONTEIN	2626	2813	1555	83,5	11	42,1	10	54,1	12	56,1	9	0,4	1
476/398	JAN SMUTS - WK	2608	2814	1692	73,4	13	30,9	10	97,3	13	62,4	9	1,6	1
476/403	EAST RAND - GM	2613	2814	1631	74,5	13	36,1	8	55,0	16	56,9	11	0,0	0
476/433	BOKSBURG - MUN	2613	2815	1631	105,5	13	64,8	8	71,5	15	65,2	9	0,0	0
476/580	BENONI - COUNTRY CLUB	2610	2820	1645	90,5	11	39,6	6	57,5	14	71,3	8	0,4	1
476/630	HEIDELBERG 1	2630	2821	1541	61,0	9	53,0	6	80,5	9	45,5	9	0,0	0
476/644	BRAKPAN - MUN	2614	2822	1634	89,2	11	69,3	7	45,9	11	85,0	9	0,0	0
476/666	PETIT - POL	2606	2823	1645	104,5	6	54,5	5	83,5	9	49,5	6	0,0	0
476/673	GOVT GOLD MINE AREAS	2613	2823	1646	69,0	10	74,0	6	26,5	10	69,5	10	0,0	0
476/736	SPRINGS - RWB	2616	2825	1628	85,4	11	30,1	9	85,8	13	80,7	9	0,0	0
476/762	GEDULD - PULP FACTORY	2612	2826	1645	(38,9)	(3)	-	-	98,9	7	62,3	7	0,0	0
476/766	SPRINGS - OLYMPIA PARK	2616	2826	1628	73,0	9	37,0	9	98,3	13	76,0	7	0,0	0
476/802	SUB - NIGEL - GM	2622	2827	1606	76,3	12	65,1	7	111,0	11	86,1	9	0,0	0
477/191	DROOGEFONTEIN	2611	2837	1591	77,4	10	23,5	7	117,0	11	83,0	11	0,5	1
477/309	DELMAS	2609	2841	1562	114,0	11	23,0	8	98,0	12	76,0	7	1,0	1
477/501	DEVON - POL	2621	2847	1670	73,3	10	49,2	8	107,5	7	77,8	8	0,1	1
477/762	STREHLA	2612	2856	1585	117,7	9	(23,2)	(3)	(16,5)	(4)	(51,2)	(7)	1,2	1
477/772	LESLIE - MUN	2622	2858	1676	93,5	11	95,5	10	55,5	4	77,0	4	0,0	0
478/ 8	COLOGNE	2608	2901	1585	126,7	13	42,7	8	97,0	11	65,6	9	0,0	0
478/ 93	OGIES - POL	2603	2904	1585	157,8	10	65,0	4	123,5	9	91,5	8	0,0	0
478/292	LANGSLOOT	2622	2910	1555	197,0	12	69,0	7	99,5	4	101,0	12	0,0	0
478/360	DRIEFONTEIN	2630	2912	1625	130,5	12	100,6	8	35,7	7	41,5	9	7,0	1
478/386	TWEEDRAAI	2626	2913	1570	140,5	11	46,0	6	120,5	5	15,5	2	2,5	1
478/406	KRIEL - POL	2616	2914	1555	139,4	11	56,0	8	94,5	6	53,7	9	0,0	0
478/546	VANDYKSDRIFT	2606	2919	1521	97,8	12	54,2	8	74,8	10	91,9	9	0,0	0
478/786	BLINKPAN - POL	2606	2927	1645	127,0	11	0,0	0	51,0	3	70,0	6	0,0	0
478/837	BETHAL - MUN	2627	2928	1640	121,8	17	96,5	13	85,1	10	54,4	13	0,0	0

RAINFALL 1973
R.S.A. - LESOTHO - SWAZILAND

TOTAL RAINFALL IN MILLIMETERS , NUMBER OF DAYS WITH RAIN (D)
AND YEAR-PERCENTAGES OF LONG TERM AVERAGES

NR/NO	JUN MM	D	JUL MM	D	AUG MM	D	SEP MM	D	OCT MM	D	NOV MM	D	DEC MM	D	J/Y 1973 MM	D	PER	JUL 72-JUN 73 MM	D	PER
471/853	0,0	0	0,0	0	1,0	1	95,1	3	12,0	3	86,0	5	79,0	7	678,7	43	-	515,6	39	-
472/135	0,0	0	0,0	0	0,0	0	61,0	3	24,0	5	126,0	5	62,0	7	-	-	-	-	-	-
472/175	0,0	0	0,0	0	0,0	0	87,0	2	16,5	2	83,5	7	49,5	6	500,5	43	85	346,0	35	59
472/279	0,0	0	0,0	0	1,0	1	67,0	2	19,5	4	67,7	6	76,9	10	542,1	43	90	508,2	31	84
472/281	0,0	0	0,0	0	0,0	0	70,5	2	14,5	4	61,0	5	66,5	8	574,8	47	96	529,0	40	88
472/378	0,0	0	0,0	0	2,3	2	80,0	3	28,5	5	41,0	-	117,5	12	686,8	-	-	513,8	44	-
472/455	0,0	0	0,0	0	2,5	1	84,0	3	28,8	9	60,5	9	69,5	14	569,0	72	-	436,3	57	-
472/566	0,0	0	0,0	0	1,5	2	93,5	-	37,5	-	84,0	12	91,0	16	616,5	-	-	451,0	56	-
473/ 25	0,0	0	0,0	0	1,6	1	74,0	3	28,1	7	77,0	9	106,5	8	656,3	60	-	559,4	93	-
473/301	0,0	0	0,0	0	0,0	0	64,0	3	16,8	7	78,3	9	122,9	9	736,1	66	-	613,1	98	-
473/558	0,0	0	0,0	0	0,0	0	53,8	3	24,5	5	97,9	7	107,7	9	604,6	-	-	545,7	-	-
473/559	0,0	0	0,0	0	1,0	1	49,6	3	25,5	10	78,4	12	104,8	13	573,3	79	98	572,4	59	98
473/686	0,0	0	0,0	0	10,0	1	46,0	3	47,5	9	68,5	10	124,5	12	628,3	66	106	514,3	48	86
473/858	0,0	0	0,0	0	0,0	0	34,0	2	32,0	7	19,3	7	43,1	8	478,4	50	-	528,0	36	-
474/117	1,5	2	0,0	0	17,0	2	57,5	3	31,0	10	86,5	11	125,0	13	656,5	76	-	523,7	65	-
474/198	0,0	0	0,0	0	1,0	1	43,0	3	41,5	7	90,0	9	132,7	12	698,6	68	104	560,8	56	84
474/230	0,0	0	0,0	0	0,0	0	40,0	3	31,5	5	78,0	8	123,0	10	577,3	52	-	491,3	40	-
474/255	0,0	0	0,0	0	0,0	0	23,5	2	50,0	6	110,5	8	84,5	6	514,0	42	90	409,9	33	72
474/270	0,0	0	0,0	0	16,1	3	26,0	3	31,6	6	113,3	12	137,5	14	678,6	73	128	542,5	52	102
474/502	0,0	0	0,0	0	5,5	1	60,0	2	42,5	5	93,0	9	109,1	9	544,6	50	83	456,4	37	70
474/680	0,0	0	0,0	0	6,5	1	34,5	3	61,0	7	94,5	9	92,0	14	558,0	63	-	488,7	48	-
474/684	0,0	0	0,0	0	7,0	2	33,5	3	80,8	11	77,6	12	135,3	17	612,4	89	82	494,6	78	66
474/751	0,0	0	0,0	0	0,0	0	74,0	3	114,0	7	89,5	6	119,0	11	725,1	-	98	543,2	-	74
474/899	0,0	0	0,0	0	9,2	3	26,5	3	32,3	7	76,5	8	81,0	8	445,2	52	71	468,8	46	75
475/174	0,4	1	0,0	0	4,0	1	38,5	3	59,0	7	99,0	9	106,5	9	550,4	49	-	393,2	33	-
475/338	0,0	0	0,0	0	0,0	0	33,5	2	64,6	8	97,3	9	62,0	7	484,7	54	-	493,6	53	-
475/370	0,0	0	0,0	0	1,7	2	60,4	3	54,5	9	112,0	8	91,6	9	633,7	66	86	592,3	58	81
475/456	0,0	0	0,0	0	3,5	3	71,8	3	64,7	13	79,3	11	110,8	15	695,8	99	89	640,1	91	81
475/477	0,0	0	0,0	0	6,5	1	31,0	3	30,6	12	64,3	8	92,5	9	529,7	70	86	590,3	62	96
475/517	0,0	0	0,0	0	3,6	2	65,2	3	66,3	13	97,4	11	92,4	12	685,0	92	87	692,2	86	86
475/528	0,0	0	0,0	0	4,2	2	40,4	4	72,3	13	81,9	13	91,0	13	517,1	94	72	449,2	88	63
475/611	0,0	0	0,0	0	7,0	2	74,0	3	64,0	10	126,0	9	81,0	10	686,0	74	83	578,0	73	70
475/661	0,0	0	0,0	0	6,5	2	35,0	3	41,0	8	70,5	7	99,8	-	531,5	-	-	456,7	-	-
475/669	0,0	0	0,0	0	7,6	3	57,5	3	65,3	13	110,0	11	69,9	11	634,1	91	85	577,8	83	77
475/736	0,0	0	0,0	0	0,0	0	63,0	3	44,0	7	73,7	12	75,9	12	556,7	69	79	588,4	63	83
475/761	0,0	0	0,0	0	7,0	1	49,5	1	98,0	7	114,0	7	60,0	6	687,1	63	96	630,8	70	88
475/818	0,0	0	0,0	0	9,5	2	84,0	3	67,0	9	125,5	8	87,0	11	750,0	69	-	654,6	66	-
475/881	0,0	0	0,0	0	13,5	3	45,0	3	100,8	14	95,3	10	80,2	15	658,9	96	80	655,9	90	80
476/ 31	0,0	0	0,0	0	11,0	2	52,5	3	41,3	9	89,6	9	103,5	9	564,4	61	-	564,2	48	-
476/ 40	0,0	0	0,0	0	14,5	3	86,5	3	58,5	9	120,0	8	102,0	12	692,9	78	86	649,9	71	80
476/ 43	0,0	0	0,0	0	10,0	-	65,0	4	83,2	19	94,3	10	99,2	9	664,1	-	90	623,0	70	84
476/ 44	0,0	0	0,0	0	8,5	3	51,0	3	63,2	13	96,5	10	108,7	13	617,3	86	82	571,2	84	75
476/ 72	0,0	0	0,0	0	11,5	3	80,5	3	94,2	13	102,0	9	94,0	12	685,3	78	80	617,9	70	72
476/ 93	0,0	0	0,0	0	7,0	2	61,0	3	59,3	9	91,1	8	109,8	10	680,2	63	113	616,5	49	102
476/ 96	0,0	0	0,0	0	10,3	2	47,6	4	50,7	12	103,5	12	118,3	11	617,8	84	-	634,0	78	-
476/101	0,0	0	0,0	0	16,1	3	68,2	3	88,8	12	99,7	10	(146,1)	-	(696,7)	-	-	584,9	83	75
476/103	0,0	0	0,0	0	10,0	3	84,5	4	79,7	12	113,2	14	103,3	16	713,2	105	92	631,6	92	82
476/111	0,0	0	0,0	0	3,1	2	67,0	3	29,9	12	68,8	10	78,0	14	556,4	80	79	570,3	71	80
476/129	0,0	0	0,0	0	18,2	3	57,0	3	102,9	10	116,2	10	113,0	10	765,6	83	95	666,4	85	83
476/145	0,0	0	0,0	0	6,0	1	57,5	3	12,5	2	81,7	9	94,2	10	572,9	52	77	596,9	49	80
476/160	0,0	0	0,0	0	18,5	3	55,8	3	106,6	10	103,0	9	104,3	12	731,2	78	98	644,3	73	86
476/163	0,0	0	0,0	0	8,8	3	75,7	3	38,5	7	124,9	9	109,9	13	613,5	-	82	512,8	-	69
476/196	0,0	0	0,0	0	9,0	2	98,0	2	71,3	6	82,0	7	69,6	6	614,8	47	-	527,4	46	-
476/243	0,0	0	0,0	0	10,8	3	51,5	3	69,0	8	97,9	8	138,1	10	670,5	67	-	556,9	61	-
476/246	0,0	0	0,0	0	15,5	3	62,5	3	101,6	10	156,8	8	158,8	8	784,9	69	107	592,0	69	81
476/283	0,0	0	0,0	0	13,0	3	61,0	3	64,8	10	104,1	8	148,5	7	652,1	63	86	556,6	65	73
476/283A	0,0	0	0,0	0	12,5	3	62,5	3	53,9	13	108,5	13	143,0	16	700,4	92	94	619,3	-	83
476/378	0,0	0	0,0	0	0,0	0	57,0	3	40,0	6	84,6	11	87,1	9	460,3	55	68	456,4	49	67
476/386	0,0	0	0,0	0	6,8	2	79,2	4	30,3	9	87,5	12	120,0	12	560,0	82	-	458,4	79	-
476/398	0,0	0	0,0	0	16,8	3	45,7	3	82,1	12	110,5	15	108,3	12	629,0	91	-	569,7	85	-
476/403	0,0	0	0,0	0	20,5	2	45,0	4	50,8	14	131,9	13	112,7	14	583,4	95	78	509,4	82	68
476/433	0,0	0	0,0	0	18,7	3	51,5	3	38,0	12	146,9	15	142,2	13	704,3	91	101	608,4	83	88
476/580	0,0	0	0,0	0	19,5	3	55,0	3	93,0	11	76,0	13	98,5	11	601,3	81	-	484,1	75	-
476/630	0,0	0	0,0	0	10,2	2	82,2	5	63,5	8	131,0	9	155,7	10	682,6	67	96	455,6	55	64
476/644	0,0	0	0,0	0	17,5	4	94,0	3	98,2	13	100,4	11	138,7	10	738,2	79	100	585,0	68	79
476/666	0,0	0	0,0	0	18,0	2	63,5	2	74,0	6	61,0	6	115,0	7	623,5	49	-	497,0	45	-
476/673	0,0	0	0,0	0	19,0	2	69,0	4	94,0	10	73,0	8	108,0	11	602,0	71	80	464,1	61	62
476/736	0,0	0	0,0	0	18,8	3	81,4	3	80,9	11	56,4	10	99,7	9	619,2	78	86	549,1	78	77
476/762	0,0	0	0,0	0	20,0	3	76,5	4	93,7	13	77,1	10	115,7	16	-	-	-	-	-	-
476/766	0,0	0	0,0	0	22,3	4	73,0	3	83,8	13	67,8	11	156,0	11	687,2	80	95	520,5	63	72
476/802	0,0	0	0,0	0	10,5	2	67,0	3	59,9	10	77,5	14	90,0	11	643,4	79	93	635,9	64	92
477/191	0,0	0	0,0	0	21,5	3	63,0	3	79,0	11	81,0	11	159,3	10	705,2	78	101	502,2	62	72
477/309	0,0	0	0,0	0	30,0	3	81,0	3	87,0	8	61,0	10	138,0	12	709,0	75	108	597,0	70	91
477/501	0,0	0	0,0	0	30,0	3	65,0	3	92,3	10	115,5	12	98,7	10	709,4	72	111	526,7	63	82
477/762	0,0	0	0,0	0	26,5	2	50,0	2	75,0	9	86,5	10	90,0	8	(537,8)	(55)	-	452,9)	(43)	-
477/772	0,0	0	0,0	0	22,0	3	63,5	3	91,5	8	153,0	12	134,0	6	785,5	61	110	589,5	56	83
478/ 8	0,0	0	0,0	0	22,0	3	61,5	3	73,0	8	102,0	11	109,4	11	699,9	77	99	598,1	72	84
478/ 93	0,0	0	0,0	0	6,5	3	63,2	4	88,5	9	114,5	10	120,5	8	831,0	65	108	796,5	59	104
478/292	0,0	0	0,0	0	31,0	3	64,0	3	52,4	9	128,7	12	94,5	7	837,1	69	119	725,9	65	103
478/360	0,0	0	0,0	0	33,0	3	22,9	2	51,8	9	125,6	10	97,5	5	646,1	66	88	571,4	74	78
478/386	0,0	0	0,0	0	32,5	3	55,0	3	47,0	10	81,5	9	118,0	9	659,0	59	96	525,9	48	76
478/406	0,0	0	0,0	0	21,5	3	64,0	3	74,5	10	113,5	13	117,5	5	736,6	68	116	620,1	62	97
478/546	0,0	0	0,0	0	14,1	3	49,7	3	62,9	9	107,3	12	154,3	8	706,5	74	99	653,9	67	91
478/786	0,0	0	0,0	0	13,2	2	35,0	3	134,6	10	88,1	14	109,0	7	627,9	56	-	566,7	33	-
478/837	0,0	0	0,0	0	39,0	3	74,0	3	66,4	9	148,6	16	110,5	9	796,3	93	105	567,0	86	75

TABEL IXA

R E Ë N V A L 1 9 7 3
R.S.A. - LESOTHO - SWAZILAND

TOTALE REËNVAL IN MILLIMETERS , AANTAL DAE MET REËN (D)
EN JAARPERSENTASIES VAN LANGTERMYN GEMIDDELDES

NR/NO	STASIE/STATION	B S	L O	H M	JAN MM	D	FEB MM	D	MAR MM	D	APR MM	D	MAY MM	D
478/853	MIDDELKRAAL	2613	2929	1631	121,0	9	31,5	4	59,0	5	71,5	9	0,0	0
478/867	BETHAL-TNK	2627	2929	1666	104,0	16	84,4	11	87,5	10	57,2	10	9,5	2
479/225	VLAKLAAGTE	2615	2938	1615	134,0	13	85,5	9	75,0	6	92,3	9	6,0	1
479/238	BRAKFONTEIN	2628	2938	1705	115,5	7	52,0	7	115,0	9	70,0	7	0,0	0
479/298	KAMELFONTEIN	2628	2940	1698	114,9	10	43,4	8	132,7	9	43,4	6	4,9	3
479/326	UITZICHT	2626	2941	1705	126,9	9	141,0	12	132,0	7	77,5	11	9,0	3
479/369	HENDRINA - POL	2609	2943	1615	107,0	5	-	-	-	-	-	-	0,0	0
479/543	KARINA	2605	2949	1631	213,5	14	97,5	9	28,5	4	88,5	6	0,0	0
479/552	MORGENSTER	2612	2949	1737	131,0	12	64,5	4	32,0	3	83,5	7	0,0	0
479/778	DOUGLAS DAM	2628	2956	1675	123,3	12	101,1	10	69,5	7	49,0	9	1,4	2
479/858	BREYTEN - MUN	2618	2959	1794	146,0	13	106,2	7	78,0	8	93,5	9	5,5	1
480/170	WELGELEGEN	2620	3006	1675	136,6	13	188,0	15	65,3	10	70,9	8	8,8	3
480/184A	CAROLINA - TNK	2604	3007	1696	167,3	16	108,9	12	30,6	11	102,6	12	2,9	2
480/347	BOTHWELL	2617	3012	1675	176,9	-	136,9	-	62,2	10	115,5	8	6,3	1
480/377	CHRISSIESMEER - POL	2617	3013	1675	146,7	12	150,4	13	64,5	9	106,2	10	8,5	1
481/ 14	JESSIEVALE - AGS	2614	3031	1733	122,3	9	133,5	9	161,3	8	155,9	15	0,0	0
481/167	BUSBY	2617	3036	1524	135,2	12	134,2	18	146,9	10	105,7	11	5,1	3
481/239	BROADHOLM	2629	3038	1601	213,5	12	266,2	11	142,9	9	71,0	7	5,5	1
481/296	MARYVALE	2626	3040	1658	119,0	7	206,5	14	92,6	10	62,4	10	1,2	5
481/310	THE BROOK	2610	3041	1747	245,6	9	169,0	10	124,5	6	116,5	6	12,0	1
481/853	OSHOEK - POL	2613	3059	1370	145,0	7	180,6	10	82,0	5	127,0	9	8,0	1
482/260	MBABANE	2620	3109	1145	160,6	18	206,8	18	92,9	15	154,0	18	25,2	7
482/344	*MBULUZI LEPER HOSPITAL*	*2614*	*3112*	*1097*	*156,0*	*12*	*164,0*	*10*	*53,2*	*6*	*51,0*	*4*	*43,2*	*3*
482/357	MC CREEDY	2627	3112	762	108,8	16	176,7	15	48,8	11	114,5	8	14,5	5
482/689	MANZINI	2629	3123	610	85,9	14	165,7	14	34,0	11	102,7	11	11,6	5
482/867	ST JOSEPHS MISSION	2627	3129	518	117,5	4	114,5	6	27,5	1	98,0	4	0,0	0
483/ 42	FOYERS	2612	3132	381	64,4	14	185,3	10	43,9	5	110,7	8	18,2	3
483/ 53	MPISI	2623	3132	425	42,6	12	75,0	7	4,9	3	114,8	6	2,5	1
483/ 82	DINEDOR	2622	3133	403	49,3	11	111,4	10	8,6	2	88,7	6	0,0	0
483/114	MPISI GOVT FARM	2624	3134	425	71,6	12	125,0	8	19,3	3	105,0	6	3,0	1
483/426	SWAZILAND RANCH - HOMESTEAD	2606	3145	250	33,0	6	126,3	10	18,5	4	59,0	8	12,0	2
483/504	MPAKA	2624	3147	335	19,9	14	165,3	16	14,6	7	46,0	10	9,3	7
483/695	VUVULAND	2605	3154	300	94,8	8	129,9	6	20,9	6	90,2	7	3,5	2
483/729	*NOKWANE*	*2609*	*3155*	*191*	*53,0*	*9*	*97,0*	*7*	*35,5*	*5*	*82,5*	*8*	*12,0*	*3*
483/807	SITEKI	2627	3157	653	10,6	6	116,0	10	22,0	5	67,4	9	2,0	1
497/ 19	NATAMATA	2549	2001	985	13,5	2	49,5	4	93,1	6	28,5	4	0,0	0
503/200	ROCHELLE	2550	2307	975	8,0	1	112,0	3	38,0	2	13,0	1	0,0	0
504/ 50	POMFRET	2550	2332	1100	28,0	4	85,0	7	35,7	6	12,3	2	0,0	0
505/347	VERGELEGEN	2547	2412	1065	24,0	1	100,0	4	33,0	2	23,5	3	0,0	0
505/795	DALYSPAN	2545	2427	1067	57,2	4	99,1	7	0,0	0	25,0	3	0,0	0
505/834	CARDIGAN	2554	2428	1130	27,5	3	93,0	5	27,0	2	34,0	2	0,0	0
508/261	MAFEKING - TNK	2551	2539	1278	48,0	12	96,7	10	78,0	11	92,0	10	0,0	0
508/406	DE WIG	2546	2544	1341	34,5	6	74,5	5	(65,0)	(4)	-	-	0,0	0
508/428	JAGERSFONTEIN	2538	2545	1341	49,8	7	64,1	8	64,7	9	83,4	7	0,0	0
508/649	SLURRY	2549	2552	1387	36,0	6	66,7	7	109,0	10	98,6	9	0,0	0
508/721	STINKHOUTBOOM	2531	2555	1433	51,0	4	86,0	6	46,0	2	112,0	3	0,0	0
508/825	OTTOSHOOP - POL	2545	2558	1433	59,0	4	66,7	4	67,0	5	60,0	1	0,0	0
509/123	ZEERUST - TNK	2533	2605	1207	45,9	5	76,7	6	96,7	6	128,5	5	0,0	0
509/283	DOORNHOEK	2543	2610	1433	59,0	6	77,0	9	87,8	9	78,1	6	0,0	0
509/394	VAALKOP	2534	2614	1180	35,5	7	77,0	10	126,5	8	66,5	5	0,0	0
509/556	BRONKHORSTFONTEIN	2546	2619	1525	89,0	8	44,0	4	138,5	8	126,0	8	0,0	0
509/726	GROOT-MARICO	2536	2625	1113	50,6	6	80,0	8	81,0	8	89,0	4	0,0	0
509/759	TWYFELSPOORT	2539	2626	1177	83,3	8	82,0	8	88,0	11	125,0	8	0,0	0
509/829	BOKKRAAL	2549	2628	1524	107,2	16	124,1	11	83,0	14	94,8	11	0,0	0
510/306	WINKELHAAK	2536	2641	1370	68,0	4	89,5	6	66,0	8	136,0	7	0,0	0
510/308	SWARTRUGGENS - POL	2538	2641	1311	120,5	6	73,0	4	59,0	5	135,0	7	0,0	0
510/410	DOORNPOORT	2550	2644	1555	212,0	7	90,3	7	76,5	6	80,5	3	0,0	0
510/433	DOORNKOM	2543	2645	1390	187,0	10	94,5	8	136,0	9	128,0	7	0,0	0
510/712	KOSTER - POL	2552	2654	1585	91,2	6	36,0	4	54,5	5	110,0	4	0,0	0
510/817	KIEFFONTEIN - SKL	2537	2658	1219	183,0	5	93,0	6	114,5	8	51,5	3	0,0	0
511/ 84	DERBY	2554	2703	1372	92,2	10	102,3	10	39,3	8	50,1	5	0,0	0
511/120	DWARSFONTEIN	2600	2704	1554	69,5	8	62,5	9	66,0	8	115,5	7	0,0	0
511/291	MIDDELFONTEIN	2551	2710	1363	42,0	6	78,0	6	61,0	6	101,0	4	0,0	0
511/310	DONKERHOEK - RAINHILL	2540	2711	1372	155,4	15	107,0	8	104,0	8	152,0	5	3,5	1
511/400	RUSTENBURG - POL	2540	2714	1120	135,6	6	99,4	5	123,0	6	74,0	3	0,0	0
511/418	BOONS - POL	2558	2714	1548	111,4	10	68,5	6	71,1	8	75,0	5	0,0	0
511/437	OLIFANTSNEK DAM	2547	2715	1386	78,0	6	96,0	8	69,5	7	73,5	5	0,0	0
511/467	HEKKRANTZ	2547	2716	1219	111,4	15	112,5	9	79,2	14	89,4	7	0,0	0
511/469	OLIFANTSPOORT	2549	2716	1219	111,0	15	79,5	10	77,3	15	81,1	10	0,0	0
511/523	RUSTENBURG - AGR	2543	2718	1157	118,2	16	139,4	12	55,4	11	82,0	9	0,3	1
511/524	WATERKLOOF	2544	2718	1189	115,7	21	113,6	14	79,8	16	95,1	11	0,8	1
511/573	BOSPOORTDAM	2533	2720	1065	90,1	10	40,4	7	43,5	8	85,2	4	0,0	0
511/672	KLIPFONTEIN	2542	2723	1169	122,2	16	90,9	7	88,6	10	84,2	6	0,7	2
511/851	MARIKANA - POL	2541	2729	1238	87,5	11	40,5	6	79,0	6	95,0	8	0,0	0
511/855A	BUFFELSPOORT - II - AGR	2545	2729	1230	87,4	13	42,8	11	82,0	9	74,7	10	1,6	2
512/ 56	SEEKOEIHOEK	2556	2732	1341	66,0	4	59,5	5	(22,0)	(2)	61,0	6	0,0	0
512/ 82	NOODITGEDACHT	2552	2733	1463	97,0	7	53,5	4	128,0	8	105,0	5	0,0	0
512/ 90	MAGALIESBURG - POL	2600	2733	1480	75,4	5	45,3	6	62,0	8	59,0	4	0,0	0
512/165	*BUFFELSFONTEIN*	*2545*	*2736*	*1219*	*81,3*	*10*	*36,0*	*4*	*115,0*	*8*	*87,0*	*6*	*9,1*	*1*
512/246	GELUK - IRR	2536	2739	1128	(72,5)	(8)	45,1	7	103,5	9	76,0	5	0,0	0
512/280	KAREEPOORT - IRR	2540	2740	1158	177,0	13	42,0	4	68,0	5	89,0	6	0,0	0
512/395	WOLWEKRAAL - IRR	2535	2744	1109	123,0	14	61,8	8	81,7	10	73,2	6	0,0	0
512/399	UITVALGROND - IRR	2539	2744	1128	111,0	14	37,4	10	66,3	11	72,5	8	0,0	0
512/451	RASHOOP - IRR	2531	2746	1128	144,3	12	57,0	7	50,1	6	40,5	3	0,0	0
512/481	MAMOGALESKRAAL - IRR	2531	2747	1097	170,5	12	50,0	6	19,7	6	46,9	4	0,0	0

RAINFALL 1973
R.S.A. - LESOTHO - SWAZILAND

TOTAL RAINFALL IN MILLIMETERS , NUMBER OF DAYS WITH RAIN (D)
AND YEAR-PERCENTAGES OF LONG TERM AVERAGES

NR/NO	JUN MM	D	JUL MM	D	AUG MM	D	SEP MM	D	OCT MM	D	NOV MM	D	DEC MM	D	J/Y 1973 MM	D	PER	JUL 72-JUN 73 MM	D	PER
478/853	0,0	0	0,0	0	13,0	3	75,5	3	111,5	7	129,5	14	109,0	5	721,5	59	97	-	-	-
478/867	0,0	0	0,0	0	34,6	3	76,1	3	-	-	-	-	116,3	11	-	-	-	577,8	86	-
479/225	0,0	0	0,0	0	17,0	2	74,8	4	47,5	6	158,0	14	94,0	7	784,1	71	117	685,8	71	102
479/238	0,0	0	0,0	0	36,0	3	66,5	3	37,0	4	143,0	12	117,0	7	752,0	59	101	614,5	52	83
479/298	0,0	0	0,0	0	38,1	3	70,3	3	46,3	9	137,1	12	118,4	9	749,5	72	92	587,6	67	72
479/326	0,0	0	0,0	0	33,0	4	65,0	3	54,0	10	158,5	12	172,5	10	969,4	81	-	825,4	72	-
479/369	0,0	0	0,0	0	8,0	3	73,5	3	71,5	7	170,5	14	157,5	8	-	-	-	-	-	-
479/545	0,0	0	0,0	0	0,4	1	77,5	2	142,4	7	153,0	10	165,5	8	966,8	61	128	704,0	53	93
479/552	0,0	0	0,0	0	0,0	0	73,0	3	92,5	8	153,5	10	135,5	7	769,5	54	-	628,5	50	-
479/778	0,0	0	0,0	0	27,0	3	63,5	3	56,0	7	137,5	14	108,7	7	737,0	74	-	603,7	77	-
479/858	0,0	0	0,0	0	13,5	2	76,7	3	92,0	7	130,5	11	163,5	10	905,4	71	-	695,9	71	-
480/170	0,0	0	0,0	0	15,0	3	48,0	2	90,7	6	161,2	15	145,1	10	889,6	85	-	817,7	88	-
480/184A	0,0	0	0,0	0	1,5	1	82,0	3	99,9	10	154,0	13	143,8	6	893,5	86	119	678,2	97	90
480/347	0,0	0	0,0	0	8,4	1	72,1	3	107,1	7	234,4	12	180,7	9	1100,5	-	-	941,7	-	-
480/377	0,0	0	0,0	0	7,0	3	66,5	3	99,7	10	198,9	14	161,3	10	1007,7	85	126	891,1	81	112
481/ 14	0,0	0	4,0	1	0,0	0	110,2	3	127,5	5	196,5	9	146,5	6	1157,7	65	128	986,7	68	109
481/167	0,0	0	3,8	4	5,3	3	120,7	4	121,6	13	120,7	18	142,6	12	1041,8	108	118	1004,9	93	114
481/239	2,5	1	4,0	2	16,0	2	90,0	3	69,7	9	172,0	16	159,2	12	1214,5	85	141	1153,8	76	134
481/296	0,0	0	1,5	3	10,0	4	83,0	3	57,0	10	99,6	14	89,7	9	822,5	89	89	831,4	84	90
481/310	0,0	0	4,5	1	0,0	0	125,5	3	144,9	8	131,0	9	192,5	6	1266,0	99	141	1027,4	57	115
481/853	0,0	0	12,6	4	15,0	3	145,0	4	93,5	6	13,0	-	-	-	-	-	-	852,8	56	-
482/260	3,3	3	24,0	6	43,5	7	198,5	12	168,5	11	167,8	20	283,0	21	1528,1	156	110	1099,8	144	79
482/344	2,5	1	11,0	2	39,5	3	173,5	5	113,5	5	208,0	10	170,0	5	1185,4	66	-	805,2	65	-
482/357	3,4	2	9,1	3	59,0	6	156,6	7	98,5	7	184,7	15	214,5	14	1189,1	109	105	791,7	96	70
482/689	1,8	2	1,9	3	37,3	9	188,4	10	116,9	10	133,2	18	202,1	16	1081,5	123	119	693,9	108	76
482/867	3,5	1	0,0	0	52,5	3	110,5	3	73,5	4	65,0	4	134,0	3	796,5	33	96	532,5	35	64
483/ 42	0,6	1	0,5	1	41,7	4	143,4	5	85,9	5	148,8	18	185,8	14	948,4	88	-	615,2	86	-
483/ 53	1,5	1	0,0	0	13,0	4	74,7	6	50,5	7	121,5	14	93,5	6	596,5	67	84	318,7	59	45
483/ 82	0,0	0	0,0	0	15,7	2	107,9	4	80,8	7	133,6	12	-	-	-	-	-	392,8	57	53
483/114	1,7	1	0,0	0	14,3	3	177,9	6	82,0	7	139,6	14	126,7	4	866,1	65	-	432,0	57	-
483/428	0,0	0	0,0	0	26,0	5	142,5	3	101,7	7	86,0	14	153,9	14	758,9	73	112	388,2	54	57
483/504	2,7	3	0,1	1	35,5	6	156,5	8	57,6	7	54,3	15	161,9	16	723,7	110	-	455,2	102	-
483/695	2,5	1	0,0	0	16,9	3	223,2	4	105,3	5	102,2	13	248,0	12	1037,4	67	-	563,1	55	-
483/729	1,0	1	0,0	0	15,0	2	191,4	3	66,5	7	91,5	12	195,0	12	829,4	69	-	425,6	59	-
483/807	4,5	1	1,0	1	24,0	2	(198,6)	-	72,0	6	163,9	9	144,5	9	(826,5)	-	-	416,1	56	-
497/ 19	0,0	0	0,0	0	0,0	0	0,0	0	44,0	3	6,5	3	22,0	4	255,1	26	-	202,7	21	-
503/200	0,0	0	0,0	0	0,0	0	0,0	0	21,0	1	74,0	3	245,0	5	511,0	16	-	240,0	13	-
504/ 50	0,0	0	0,0	0	0,0	0	0,0	0	16,0	2	86,9	5	106,5	5	370,4	31	-	213,3	26	-
505/347	0,0	0	0,0	0	0,0	0	0,0	0	42,0	3	81,5	6	125,5	7	429,5	26	-	202,5	13	-
505/795	0,0	0	0,0	0	0,0	0	1,0	1	26,5	2	88,0	7	116,0	10	412,8	34	-	222,3	20	-
505/834	0,0	0	0,0	0	0,0	0	0,0	0	14,0	1	131,0	7	111,5	6	438,0	26	106	212,5	18	51
508/261	0,0	0	0,0	0	0,7	1	68,7	2	20,0	8	130,2	9	61,0	18	555,3	81	98	376,8	63	67
508/406	0,0	0	0,0	0	0,0	0	75,5	3	(16,5)	(2)	101,0	9	86,1	11	-	-	-	-	-	-
508/428	0,0	0	0,0	0	0,0	0	60,0	2	19,5	5	112,0	8	69,1	9	522,6	55	104	366,8	45	73
508/649	0,0	0	0,0	0	0,0	0	81,0	3	57,8	8	105,5	9	96,0	15	650,6	67	118	420,6	58	76
508/721	0,0	0	0,0	0	0,0	0	78,0	3	60,0	3	91,0	6	79,0	7	603,0	34	103	363,0	21	62
508/825	0,0	0	0,0	0	0,0	0	71,0	2	16,0	5	68,0	3	80,5	11	488,2	35	91	375,8	21	70
509/123	0,0	0	0,0	0	1,0	1	68,2	3	64,0	10	93,1	11	129,2	13	703,3	60	117	432,7	32	72
509/283	0,0	0	0,0	0	0,0	0	88,5	3	61,5	8	98,4	8	103,7	7	654,0	56	118	398,4	40	72
509/394	0,0	0	0,0	0	0,0	0	57,0	3	53,0	6	80,0	9	109,5	-	605,0	-	-	427,4	44	-
509/556	0,0	0	0,0	0	0,0	0	68,0	2	78,0	7	100,0	6	85,5	8	729,0	51	-	524,5	35	-
509/726	0,0	0	0,0	0	2,0	2	75,5	3	35,0	6	99,0	8	119,5	8	631,6	53	100	382,3	42	61
509/759	0,0	0	0,0	0	0,0	0	84,9	3	48,5	6	98,0	9	107,0	8	716,7	61	130	451,0	42	82
509/829	0,0	0	0,0	0	1,0	2	82,0	3	26,0	10	88,1	14	108,0	14	714,2	95	-	547,1	75	-
510/306	0,0	0	0,0	0	3,0	1	53,5	3	66,5	6	90,5	11	146,0	9	719,0	55	117	470,5	37	77
510/308	0,0	0	0,0	0	0,0	0	82,5	3	73,0	5	73,0	6	101,0	7	717,0	43	118	493,5	30	81
510/410	0,0	0	0,0	0	0,0	0	74,0	3	38,0	3	85,5	6	101,0	7	757,8	42	122	600,8	36	97
510/433	0,0	0	0,0	0	0,0	0	92,0	2	28,5	5	142,0	8	118,5	7	926,5	56	150	670,5	43	109
510/712	0,0	0	0,0	0	0,0	0	97,0	3	49,0	6	83,0	8	82,0	5	602,7	41	92	461,4	31	71
510/817	0,0	0	0,0	0	9,0	1	70,0	3	51,0	6	40,0	4	82,0	7	694,0	43	115	554,4	30	92
511/ 84	0,0	0	0,0	0	0,0	0	11,9	3	50,5	5	82,0	8	146,0	10	574,3	59	82	498,3	56	71
511/120	0,0	0	0,0	0	5,0	2	64,5	3	72,5	9	96,0	10	163,5	11	715,0	67	121	461,0	49	78
511/291	0,0	0	0,0	0	0,0	0	42,0	3	77,0	7	76,0	7	99,0	6	576,0	45	92	478,8	38	77
511/310	0,0	0	0,0	0	4,5	1	38,0	3	116,7	9	59,0	7	195,6	13	885,7	70	119	626,3	51	84
511/400	0,0	0	0,0	0	18,5	1	48,0	3	40,2	6	87,5	7	187,5	7	813,7	44	121	583,4	29	87
511/418	0,0	0	0,0	0	0,0	0	73,8	3	89,5	8	31,6	4	103,3	10	624,2	54	103	555,5	45	92
511/437	0,0	0	0,0	0	10,0	1	46,0	3	53,5	8	114,0	9	127,0	9	667,5	56	101	523,5	38	79
511/467	0,0	0	0,0	0	3,5	1	60,0	3	73,5	9	108,4	12	182,7	15	820,6	85	110	594,6	75	80
511/469	0,0	0	0,0	0	0,0	0	60,3	3	91,7	11	114,7	14	93,4	15	709,0	93	103	608,7	82	88
511/523	0,0	0	0,0	0	3,2	1	59,2	3	42,9	18	80,7	13	151,8	17	733,1	93	-	602,5	79	-
511/524	0,0	0	0,0	0	4,6	2	63,6	3	54,2	10	96,1	17	146,1	15	769,6	110	112	587,1	106	86
511/573	0,0	0	0,0	0	3,2	2	43,5	3	46,8	8	44,0	6	208,6	12	605,3	60	-	389,1	44	-
511/672	0,0	0	0,0	0	3,8	1	58,6	3	54,1	10	76,2	11	153,3	14	732,6	80	117	669,4	62	107
511/851	0,0	0	0,0	0	4,0	1	39,0	3	98,5	7	69,5	6	307,0	10	840,0	56	-	551,0	48	-
511/855A	0,0	0	0,0	0	3,4	1	49,2	3	139,7	11	116,3	11	222,9	13	840,0	84	123	540,0	74	78
512/ 56	0,0	0	0,0	0	7,0	2	45,0	3	(59,0)	(5)	92,5	8	87,0	9	(499,0)	(44)	-	(369,3)	(31)	-
512/ 82	0,0	0	0,0	0	4,0	1	35,5	3	154,0	8	115,5	5	176,5	9	869,0	50	122	677,2	44	95
512/ 90	0,0	0	0,0	0	6,2	1	40,0	4	78,5	7	91,5	5	100,0	8	557,9	48	-	477,7	43	-
512/165	0,0	0	0,0	0	0,0	0	34,5	3	97,5	10	61,0	7	196,5	11	709,1	60	-	581,6	47	-
512/246	0,0	0	0,0	0	0,5	1	32,0	2	84,3	6	(38,0)	(5)	(66,5)	(5)	(518,6)	(50)	-	(516,4)	(51)	-
512/280	0,0	0	0,0	0	4,0	2	40,0	3	97,0	6	69,0	6	138,0	10	724,0	55	-	613,5	48	-
512/395	0,0	0	0,0	0	2,0	1	18,5	3	99,3	8	69,5	10	116,0	11	645,0	71	96	631,4	61	94
512/399	0,0	0	0,0	0	5,1	3	30,5	3	124,0	9	64,0	11	123,5	12	636,5	81	93	519,1	70	76
512/451	0,0	0	0,0	0	0,9	1	21,0	2	118,9	8	68,5	11	165,4	8	686,6	58	109	488,6	49	78
512/481	0,0	0	0,0	0	2,0	1	27,5	3	115,0	8	51,0	9	132,8	8	615,0	57	100	539,9	56	87

TABEL IXA

R E E N V A L 1 9 7 3
R.S.A. - LESOTHO - SWAZILAND

TOTALE REËNVAL IN MILLIMETERS , AANTAL DAE MET REËN (D)
EN JAARPERSENTASIES VAN LANGTERMYN GEMIDDELDES

NR/NO	STASIE/STATION	B S	L E	H R	JAN MM	D	FEB MM	D	MAR MM	D	APR MM	D	MAY MM	D
512/488	BRITS	2538	2747	1097	107,2	15	42,3	8	96,2	11	65,4	6	0,0	0
512/545	HARTBEESPOORT - AGR	2535	2749	1158	104,5	12	47,5	7	68,5	10	68,0	5	0,0	0
512/552	SANDFONTEIN - IRR	2542	2749	1128	107,5	12	12,8	4	61,5	8	61,0	7	0,0	0
512/580	DE KROON - IRR	2540	2750	1152	114,3	8	37,5	5	61,0	7	74,5	6	0,0	0
512/602	MAMAGALIESKRAAL SUID - IRR	2532	2751	1158	133,5	11	41,6	7	39,5	6	46,0	4	0,0	0
512/613	HARTBEESPOORT DAM - IRR	2543	2751	1217	100,1	12	14,4	7	54,5	7	82,1	6	0,0	0
512/738	PELINDABA	2548	2755	1280	97,3	14	34,3	4	148,0	10	90,3	9	0,0	0
513/ 64	TOEVLUG	2534	2803	1220	102,8	13	29,4	13	82,3	12	67,3	9	0,2	1
513/135	PRETORIA - WESTFORT LEPER INS	2545	2805	1402	100,8	12	39,7	10	70,0	13	89,0	8	0,0	0
513/162	ZANDFONTEIN	2542	2806	1341	93,0	9	31,5	5	132,0	6	104,0	8	0,0	0
513/165	PRETORIA - PROCLAMATION HILL	2545	2806	1356	129,5	16	40,9	12	110,3	12	87,7	10	0,0	0
513/227	PRETORIA - VOORTREKKERHOOGTE	2547	2808	1503	116,3	14	58,4	8	185,5	10	85,3	10	0,0	0
513/240	HALFWAY HOUSE - POL	2600	2808	1525	63,3	7	45,8	5	96,4	8	101,5	7	3,0	1
513/255	PRETORIA - PON	2545	2809	1372	118,4	12	30,6	9	106,6	9	77,5	9	0,0	0
513/284	PRETORIA - PUR	2544	2810	1286	175,7	15	31,9	10	117,6	11	75,8	11	0,0	0
513/285	PRETORIA - NEW CEMETERY	2545	2810	1353	164,0	12	53,2	7	110,0	9	87,2	10	0,0	0
513/309	ONDERSTEPOORT - VET	2539	2811	1219	129,0	13	86,6	7	76,8	8	96,2	7	1,0	1
513/314	PRETORIA - ZOOLOGICAL GARDENS	2544	2811	1300	135,8	15	36,3	13	120,7	10	87,1	10	0,1	1
513/314A	PRETORIA - WBI FORUM)****	2544	2811	1330	136,7	13	34,4	10	120,4	12	79,1	10	0,0	0
513/337	BON ACCORD DAM	2537	2812	1204	(77,8)	(6)	(41,3)	(3)	(55,0)	(3)	100,0	6	0,0	0
513/343	PRETORIA - CAPITAL PARK	2543	2812	1325	114,4	9	18,8	3	71,1	4	62,0	3	0,0	0
513/345	PRETORIA - BURGERSPARK	2545	2812	1326	126,0	14	35,6	8	116,4	11	95,5	10	0,0	0
513/347	PRETORIA - FOUNTAINS	2547	2812	1372	87,0	7	38,5	3	157,7	8	104,3	7	0,0	0
513/350	VERWOERDBURG - MUN	2550	2812	1432	92,5	12	47,1	9	92,0	13	101,8	8	0,0	0
513/374	PRETORIA - P W D KWEKERY	2544	2813	1402	130,3	12	31,6	6	101,2	9	82,5	6	0,0	0
513/382	IRENE	2552	2813	1448	79,6	11	30,5	8	115,5	13	91,4	9	0,4	1
513/404	PRETORIA BRYNTIRION - 1	2544	2814	1350	95,1	9	34,7	6	56,6	8	84,1	8	0,0	0
513/404A	PRETORIA RIETONDALE - AGR	2544	2814	1372	97,6	12	27,3	6	64,8	9	79,5	9	0,0	0
513/405A	PRETORIA - LYNNWOODWEG	2545	2814	1369	120,9	14	18,8	10	117,8	11	77,1	10	0,0	0
513/437	PRETORIA - WATERKLOOF COUNTRY	2547	2815	1417	142,5	7	22,5	2	86,0	6	92,0	5	0,0	0
513/465	PRETORIA - UNIV PROEFPLAAS	2545	2816	1372	125,7	15	23,9	9	89,4	12	74,2	10	0,0	0
513/524	THE WILLOWS	2544	2818	1323	158,5	9	26,0	4	80,1	8	76,0	7	0,0	0
513/550	KAMEELDRIFT	2540	2819	1250	93,6	12	51,6	8	53,3	10	61,2	9	0,0	0
513/605	ROODEPLAAT - AGR	2535	2821	1164	88,2	9	89,2	11	42,0	9	87,2	10	0,0	0
513/611	BAVIAANSPOORT - PUR	2541	2821	1340	104,5	10	70,5	8	72,2	11	68,0	7	0,0	0
513/677	PIENAARSPOORT	2547	2823	1356	241,8	10	50,1	2	101,8	10	99,3	8	0,0	0
513/827	DONKERHOEK - SKL	2547	2828	1393	160,4	14	9,5	4	135,0	10	91,2	8	0,2	2
513/836	WELBEKEND - POL	2556	2828	1615	125,3	8	69,3	4	129,8	7	86,0	6	0,0	0
514/ 10	PRENIER MINE - CULLINAN	2540	2831	1375	95,6	9	40,2	9	94,5	10	82,1	10	0,0	0
514/112	KLEINZONDERHOUT	2552	2834	1372	123,6	11	21,0	4	10,0	2	69,5	4	0,0	0
514/408	BRONKHORSTSPRUIT - MUN	2548	2844	1427	105,0	8	41,0	3	49,0	5	69,0	3	0,0	0
514/537	BLESBOKFONTEIN	2557	2848	1495	125,2	14	13,0	11	134,8	11	69,8	10	0,0	0
514/618	WILGERIVIER	2548	2851	1432	131,8	13	46,9	11	102,5	14	64,0	9	0,0	0
515/ 79	KLEINWATER	2549	2903	1463	148,0	11	54,0	4	38,5	6	64,5	7	0,0	0
515/234	CLEWER	2554	2908	1530	133,0	12	30,0	6	88,0	14	100,5	9	0,1	1
515/386	LANDAU	2556	2913	1555	128,4	11	31,6	4	95,4	13	91,9	11	0,0	0
515/412	WITBANK - MUN	2552	2914	1600	88,6	9	43,7	7	99,3	13	76,6	9	0,5	1
515/528	OLIFANTSRIVIER - SAR	2548	2918	1442	183,0	12	39,5	6	85,5	7	114,5	8	0,0	0
515/732	BOTSABELO - SKL	2542	2925	1408	153,0	-	38,5	5	38,0	4	102,0	7	0,0	0
515/826	MIDDELBURG - TNK	2546	2928	1447	127,5	12	28,0	7	89,0	8	124,0	12	0,0	0
516/190	BANKFONTEIN	2540	2937	1525	76,5	11	46,5	7	97,0	8	84,0	10	1,0	1
516/201	EDE	2551	2937	1585	176,0	11	76,0	7	35,5	3	83,8	5	1,8	2
516/245	WELTEVREDEN	2535	2939	1524	123,4	15	49,3	5	93,6	11	114,3	-	0,0	0
516/285	GEMSBOKFONTEIN - BOS	2545	2940	1661	123,9	13	68,5	7	116,5	8	102,5	12	1,5	1
516/554	RODDEPOORT	2544	2949	1737	112,8	9	123,8	6	55,1	6	118,8	9	7,0	1
516/701	BOSPOORT	2541	2954	1675	160,3	8	110,9	8	53,2	5	80,2	5	0,0	0
516/708	WONDERFONTEIN - SKL	2548	2954	1798	128,0	11	108,2	11	39,5	5	81,0	7	0,0	0
517/ 39	BELFAST II - BOS	2539	3002	1950	94,2	13	154,6	15	103,4	9	116,2	10	2,3	2
517/ 72	BELFAST - POL	2542	3003	1970	134,2	10	168,1	8	136,0	6	99,5	9	0,0	0
517/147	NOODTGEDACHT DAM - IRR	2557	3005	1495	163,4	14	166,7	11	71,7	8	71,9	13	3,0	2
517/275	ELANDSFONTEIN	2535	3010	1830	142,3	9	148,9	12	147,5	7	109,3	8	0,0	0
517/430	MACHADODORP	2540	3015	1609	95,2	11	168,1	15	68,2	7	153,6	15	2,5	2
517/578	WATERVAL-BO - SAR	2536	3020	1430	87,1	11	139,5	10	56,9	10	143,2	9	1,5	3
517/762	WELTEVREDEN	2542	3026	1830	124,9	12	228,9	17	131,0	11	213,4	9	1,5	2
517/816	ELANDSHOEK	2536	3028	893	60,8	8	147,1	10	53,0	5	93,1	8	2,3	1
518/ 88	BADPLAAS - POL	2558	3033	1067	160,7	9	116,0	9	90,6	8	135,3	7	0,0	0
518/186	VLAKPLAATS	2536	3037	1524	133,6	9	123,8	9	76,6	4	140,8	8	0,0	0
518/194	UITKOMST	2544	3037	1356	95,9	7	124,5	9	86,9	6	141,1	10	5,1	3
518/344	ONVERWACHT	2548	3042	1371	113,0	15	97,3	18	92,2	12	157,3	13	5,4	8
518/367	COETZEESTROOM - BOS	2537	3043	1448	124,4	11	109,3	14	54,1	9	175,4	12	9,3	2
518/393	BERLIN - BOS	2533	3044	1341	73,3	16	108,4	13	83,5	12	183,9	17	6,9	3
518/455	KAAPSEHOOP - POL	2535	3046	1529	220,0	10	109,0	8	104,5	4	235,5	9	23,0	2
518/460	WATERFALL	2540	3046	1219	274,2	24	175,4	16	152,9	12	245,4	12	21,1	3
518/589	NELSHOOGTE - BOS	2549	3050	1370	222,4	18	171,8	12	66,6	9	136,1	14	6,5	2
518/621	QUEENS RIVER - BOS	2551	3051	1340	231,4	19	154,8	19	85,0	18	137,4	14	7,8	4
518/676	FRANTZINASRUST	2546	3053	914	173,9	9	112,5	9	59,0	7	153,5	10	30,0	2
518/759	MACSVALE	2539	3056	823	115,5	7	105,8	8	76,3	7	112,5	8	7,0	1
518/859	DOORSCHOT	2549	3059	1067	57,4	7	157,2	9	44,0	4	114,9	9	5,5	2
518/886	CARMICHAEL - TNK	2546	3100	732	77,7	13	169,5	11	99,9	8	119,4	9	1,9	3
519/ 77	BARBERTON - TNK	2547	3103	852	86,5	6	107,8	10	58,5	5	81,5	7	2,5	1
519/134	LOWLANDS	2544	3105	610	22,5	5	138,0	11	86,0	7	94,5	8	3,0	2
519/174	LOENEN	2554	3106	533	186,7	17	166,3	14	130,5	12	139,0	9	11,0	4
519/237	HAVELOCK MINE	2557	3108	1167	183,4	18	175,0	16	118,1	14	167,7	14	33,5	7
519/310	RIVERBANK	2540	3111	533	90,5	15	163,4	14	35,0	-	76,7	17	7,2	5
519/390	SWAZILAND PLANTATIONS	2600	3113	945	203,1	18	207,0	14	84,0	13	100,9	12	16,1	6

****HT en HR ten opsigte van dak van gebou 10 m bo grondvlak
HT and HR refer to height above roof of building 10 m above ground level

RAINFALL 1973
R.S.A. - LESOTHO - SWAZILAND

TOTAL RAINFALL IN MILLIMETERS , NUMBER OF DAYS WITH RAIN (D)
AND YEAR-PERCENTAGES OF LONG TERM AVERAGES

NR/NO	JUN MM	D	JUL MM	D	AUG MM	D	SEP MM	D	OCT MM	D	NOV MM	D	DEC MM	D	J/Y 1973 MM	D	PER	JUL 72-JUN 73 MM	D	PER
512/488	0,0	0	0,0	0	6,5	3	25,5	3	105,3	10	100,7	11	132,0	10	681,1	77	102	596,1	71	89
512/545	0,0	0	0,0	0	3,5	1	18,5	3	134,0	8	52,5	7	115,0	10	612,0	63	97	552,5	52	88
512/552	0,0	0	0,0	0	2,9	1	29,5	2	118,0	6	55,1	7	137,9	7	586,2	54	82	536,8	56	75
512/580	0,0	0	0,0	0	0,0	0	30,0	2	132,5	9	64,0	5	120,5	8	634,3	50	92	620,3	50	90
512/602	0,0	0	0,0	0	1,5	1	20,5	3	120,5	8	67,0	9	119,0	6	589,1	55	90	538,7	50	82
512/613	0,0	0	0,0	0	6,0	3	32,0	3	142,6	8	89,9	10	162,2	9	683,8	65	97	533,2	59	75
512/738	0,0	0	0,0	0	1,7	1	48,0	3	109,4	9	62,3	10	(146,2)	-	(737,5)	-	-	(608,6)	-	-
513/ 64	0,0	0	0,0	0	3,1	3	56,5	3	78,7	13	81,2	11	187,5	16	689,0	94	-	578,8	80	-
513/135	0,0	0	0,0	0	4,6	3	67,5	2	131,0	11	100,4	14	164,2	13	787,2	86	115	615,4	72	90
513/162	0,0	0	0,0	0	11,0	3	70,0	3	97,9	11	80,7	9	171,0	12	791,1	66	-	614,5	49	-
513/165	0,0	0	0,0	0	10,3	3	73,0	3	(80,3)	-	100,0	17	147,2	14	(783,2)	-	-	706,9	85	-
513/227	0,0	0	0,0	0	6,0	4	68,5	3	115,4	9	87,9	12	163,1	15	886,4	85	126	714,0	68	101
513/240	0,0	0	0,0	0	9,0	2	64,0	3	47,1	10	96,0	8	114,5	8	640,6	59	-	605,2	48	-
513/255	0,0	0	0,0	0	7,8	3	67,1	4	76,4	12	93,7	15	140,9	14	719,0	87	109	631,3	65	96
513/284	0,0	0	0,0	0	9,1	3	78,6	3	92,3	13	83,5	16	136,3	15	800,8	97	114	732,7	83	104
513/285	0,0	0	0,0	0	9,8	3	61,0	3	83,6	10	102,5	12	137,0	10	808,3	76	119	755,1	67	111
513/309	0,2	1	0,0	0	3,7	2	75,9	3	81,0	9	105,5	9	188,7	12	844,6	72	118	639,5	70	89
513/314	0,4	2	0,1	1	9,8	3	75,4	3	93,2	11	80,9	15	160,0	13	789,8	97	107	686,9	83	93
513/314A	0,0	0	0,0	0	9,4	3	75,4	3	79,5	12	74,7	16	145,7	14	755,3	93	-	663,4	83	-
513/337	0,0	0	0,0	0	10,5	1	57,0	2	48,5	6	100,0	8	181,5	11	(671,6)	(46)	-	(455,1)	(30)	-
513/343	3,1	2	0,0	0	6,0	3	83,1	4	74,1	8	83,7	7	144,8	13	661,1	56	-	461,2	40	-
513/345	0,0	0	0,0	0	9,2	3	69,7	3	96,3	13	72,8	12	137,1	14	753,6	88	105	636,5	70	89
513/347	0,0	0	0,0	0	10,5	3	87,0	4	98,4	11	80,0	10	145,0	10	808,4	63	107	603,6	37	80
513/350	0,0	0	0,0	0	5,6	2	61,0	3	100,6	13	78,5	14	140,9	11	720,0	85	105	558,4	66	81
513/374	0,0	0	0,0	0	6,5	3	74,0	3	91,9	9	83,0	11	146,1	10	747,1	69	105	599,0	50	84
513/382	0,0	0	0,0	0	7,5	3	65,0	3	106,6	14	81,7	13	132,9	13	707,1	88	101	493,2	64	71
513/404	0,0	0	0,0	0	6,5	3	69,0	2	83,6	12	86,5	12	149,2	11	665,3	71	87	520,6	49	68
513/404A	0,0	0	0,0	0	0,0	0	62,9	5	105,0	13	88,0	10	262,5	8	787,6	72	114	509,3	58	74
513/405A	0,1	1	0,0	0	7,8	3	75,5	3	87,7	13	80,8	18	160,8	14	747,3	97	98	595,6	81	78
513/437	0,0	0	0,0	0	16,6	1	72,0	3	83,6	5	73,0	7	197,5	7	785,1	43	97	580,3	-	72
513/465	0,0	0	0,0	0	5,5	3	82,6	3	103,8	13	88,8	17	159,3	14	749,2	96	105	564,5	76	79
513/524	0,0	0	0,0	0	6,0	2	67,0	3	71,0	8	92,7	13	179,5	11	756,8	65	107	564,1	46	60
513/590	0,0	0	0,0	0	9,0	3	59,0	3	54,8	10	95,5	12	128,8	14	606,8	81	-	521,6	67	-
513/605	0,0	0	0,0	0	4,2	2	43,5	3	55,5	12	67,5	15	140,2	12	617,5	83	-	580,2	72	-
513/611	0,0	0	0,0	0	9,0	3	54,0	3	68,1	11	98,7	13	129,5	13	674,5	79	-	583,3	60	-
513/677	0,0	0	0,0	0	5,5	3	62,0	3	136,3	10	163,3	11	172,7	10	1032,8	67	157	745,5	50	113
513/827	0,0	0	0,2	1	4,5	2	61,0	3	86,2	11	115,5	16	224,5	14	888,2	85	128	670,2	58	97
513/836	0,0	0	0,0	0	16,5	2	82,3	3	60,5	7	80,5	10	201,0	9	851,2	56	113	609,0	39	81
514/ 10	0,0	0	0,0	0	6,6	4	45,0	3	91,3	12	103,9	13	136,6	12	695,7	82	95	572,8	66	78
514/112	0,0	0	0,0	0	-	-	57,8	4	73,5	8	73,5	11	227,4	9	-	-	-	421,6	44	-
514/408	0,0	0	0,0	0	5,0	1	40,0	2	37,0	5	31,0	3	216,0	9	593,0	39	89	421,5	35	63
514/537	0,0	0	0,1	1	7,5	3	50,9	4	99,2	12	60,4	14	194,2	15	755,1	101	-	614,9	91	-
514/618	0,0	0	0,0	0	3,1	2	46,0	3	73,1	10	59,8	12	184,5	12	711,7	86	99	599,6	83	83
515/ 79	0,0	0	0,0	0	3,0	1	55,5	3	84,2	6	93,0	4	166,5	7	707,2	49	-	598,5	55	-
515/234	0,0	0	0,0	0	5,5	3	61,0	4	106,6	12	79,8	14	170,5	11	775,0	86	104	680,2	79	92
515/386	0,0	0	0,0	0	5,8	3	49,8	4	89,1	8	90,2	11	148,1	11	730,3	76	-	654,6	73	-
515/412	0,0	0	0,0	0	4,1	2	57,4	3	106,9	12	63,9	11	151,9	9	692,9	76	-	624,0	70	-
515/528	0,0	0	0,0	0	0,0	0	7,5	1	7,5	1	144,0	8	135,5	5	717,0	48	110	728,0	64	111
515/732	0,0	0	0,0	0	0,0	0	74,0	3	61,4	8	78,6	6	86,1	9	631,6	-	91	630,1	-	91
515/826	0,0	0	0,0	0	5,5	2	79,0	3	47,3	7	126,0	14	89,5	7	715,8	72	97	604,5	64	82
516/190	0,0	0	0,0	0	3,5	2	75,0	3	67,2	7	66,0	8	82,0	8	598,7	65	-	458,0	58	-
516/201	0,0	0	0,0	0	2,7	2	99,0	2	69,0	7	117,8	12	114,7	12	776,3	63	101	589,6	56	77
516/245	0,0	0	0,0	0	0,0	0	76,5	3	63,5	5	84,5	8	108,0	7	713,1	-	-	604,1	-	-
516/285	0,0	0	0,0	0	5,5	2	81,5	3	57,5	8	119,0	10	136,5	9	812,5	73	105	660,5	76	85
516/554	0,0	0	0,0	0	2,6	2	70,5	3	41,9	7	112,0	9	118,2	10	762,7	62	108	636,1	57	90
516/701	0,0	0	0,0	0	0,8	1	59,8	3	81,1	6	102,4	7	93,0	6	741,7	49	-	667,4	48	-
516/708	0,0	0	0,0	0	1,6	1	64,5	3	139,0	12	100,9	12	118,0	10	780,7	72	109	609,5	60	85
517/ 39	0,0	0	1,6	3	1,1	2	82,5	3	89,1	12	165,0	13	150,6	13	960,6	95	-	780,5	84	-
517/ 72	0,0	0	0,0	0	0,0	0	84,0	3	125,5	8	52,0	4	110,5	6	909,8	54	-	822,8	61	-
517/147	0,0	0	0,0	0	1,9	2	81,9	3	123,5	10	137,0	11	80,6	9	901,6	83	-	747,0	82	-
517/275	0,0	0	0,0	0	0,0	0	130,0	3	127,5	7	86,0	7	95,0	7	986,5	60	-	863,0	63	-
517/430	0,0	0	2,3	2	0,0	0	108,6	4	80,3	-	91,7	14	117,6	15	886,1	-	107	758,7	89	91
517/578	0,0	0	3,0	2	0,0	0	125,0	4	88,0	10	101,4	12	114,6	10	860,2	81	106	850,5	88	105
517/762	0,0	0	5,7	2	0,0	0	123,9	4	119,4	9	121,9	11	203,7	11	1268,3	88	135	1142,3	82	122
517/816	4,1	1	0,0	0	0,0	0	132,6	3	69,7	4	106,6	11	185,0	14	854,3	65	102	(842,3)	-	103
518/ 88	0,0	0	6,5	3	0,0	0	122,0	4	118,0	9	117,3	10	202,6	10	1069,0	69	127	942,2	64	112
518/186	0,0	0	0,0	0	0,0	0	147,6	5	93,7	8	119,6	13	241,0	11	1076,9	67	129	868,2	72	104
518/194	0,5	1	3,0	3	0,1	1	139,3	6	208,4	11	101,2	12	182,9	11	1088,6	80	-	786,2	53	-
518/346	0,2	2	1,1	3	0,9	4	156,3	9	107,4	14	124,7	19	189,6	23	1043,4	140	-	839,2	128	-
518/367	8,9	3	2,5	3	0,4	1	153,0	4	173,5	9	67,3	12	289,5	8	1167,6	88	120	841,7	92	86
518/393	1,5	2	4,1	3	3,8	4	158,5	7	131,7	11	103,7	18	299,0	18	1158,3	124	109	761,5	117	72
518/455	8,0	2	10,0	2	27,0	1	203,5	8	185,0	10	162,0	11	547,0	15	1834,5	82	119	1236,0	66	80
518/460	2,9	2	26,7	5	31,5	3	173,5	9	129,7	11	126,1	13	392,0	16	1751,4	126	-	1565,0	134	-
518/589	2,1	2	4,5	4	41,5	4	149,0	8	100,5	11	194,0	19	239,5	13	1334,5	114	116	1108,0	102	97
518/621	3,9	3	1,9	4	63,3	6	147,4	10	87,6	13	140,1	22	236,1	13	1276,3	145	-	1037,6	131	-
518/674	0,0	0	0,0	0	37,5	4	142,0	7	101,0	6	120,0	11	275,0	9	1204,0	74	99	867,5	65	71
518/759	0,0	0	0,0	0	14,7	3	150,3	4	92,0	6	105,5	10	272,1	8	1051,7	62	129	689,0	52	85
518/859	1,5	1	0,0	0	14,8	3	155,7	4	95,2	6	120,0	8	186,8	8	953,0	61	119	635,3	58	80
518/886	0,0	0	2,1	2	12,5	3	128,5	3	96,0	6	116,0	12	174,5	8	1018,0	79	137	752,6	81	101
519/ 77	2,5	1	1,7	1	32,5	4	136,0	4	79,0	6	132,8	10	118,6	8	839,9	63	107	603,6	61	77
519/134	0,0	0	0,0	0	7,5	2	126,5	4	97,5	8	119,5	11	91,7	7	786,7	65	115	591,0	55	86
519/174	4,5	2	14,7	4	32,0	6	154,6	8	91,5	11	178,3	17	233,7	11	1344,8	115	-	983,5	108	-
519/237	7,2	3	27,0	5	32,9	8	207,1	11	137,9	14	207,1	22	337,0	15	1633,9	147	89	1182,6	130	64
519/310	0,6	1	2,4	2	13,2	6	173,5	7	97,8	9	198,3	18	138,3	15	990,9	109	160	641,7	95	103
519/390	5,0	2	15,0	5	39,5	7	175,0	11	106,3	12	261,5	17	234,5	14	1447,9	131	-	998,6	111	-

TABEL 1XA

R E E N V A L 1 9 7 3
R.S.A. - LESOTHO - SWAZILAND

TOTALE REENVAL IN MILLIMETERS , AANTAL DAE MET REEN (D)
EN JAARPERSENTASIES VAN LANGTERMYN GEMIDDELDES

NR/NO	STASIE/STATION	° S	′	° E	′	H M	JAN MM	D	FEB MM	D	MAR MM	D	APR MM	D	MAY MM	D
519/448	PIGGS PEAK	2556	/	3115	/	1012	235,4	15	157,7	14	(65,0)	(8)	121,6	12	23,2	8
519/518	LOUWS CREEK - POL	2538		3118		477	73,7	9	77,9	7	30,0	5	67,0	8	6,5	1
519/572	KAAPMUIDEN	2532		3120		409	76,0	8	103,3	8	25,8	4	120,7	9	21,3	3
519/597	MC CORKINDALE	2557		3120		760	218,0	14	178,0	11	89,5	12	85,0	12	10,5	6
519/707	NGONINI	2547		3124		835	104,2	10	57,9	6	55,3	4	122,4	6	19,0	2
519/732	KAMHLABANE	2542		3125		1205	248,5	14	156,1	9	88,3	14	184,7	15	41,5	5
519/835	MAYIWANE	2555		3128		457	107,0	13	114,8	9	88,7	5	94,5	5	5,0	1
519/850	SCHOEMANSDAL - BOS	2540		3129		610	205,3	21	95,6	12	61,6	17	116,0	15	8,7	7
519/880	BUFFELSPRUIT - NAF	2540		3130		380	124,0	7	83,0	6	27,0	3	63,0	4	0,0	0
520/125	LETUBI	2535		3135		372	82,0	9	143,5	7	41,5	3	129,0	6	9,0	1
520/387	TUNZINI	2557		3143		240	46,0	7	112,0	5	15,7	4	81,2	9	1,0	1
520/450	MANANGA	2600		3145		230	47,6	13	99,1	10	19,2	6	72,2	9	1,7	2
520/476	BORDER GATE	2556		3146		230	36,5	3	90,0	6	21,0	4	71,5	10	0,0	0
520/491	WALDA - NAF	2541		3147		152	61,5	7	86,0	7	13,5	4	108,7	8	0,0	0
520/589	FIG TREE	2549		3150		246	42,5	4	125,0	5	22,0	2	54,0	3	0,0	0
520/636	SQUANANS	2536		3152		190	116,5	7	77,5	4	35,0	3	121,0	5	10,0	1
539/863	MOKOPONG	2523		2259		1000	29,2	10	105,5	10	57,1	7	25,2	4	0,0	0
540/620	RUSTHOF	2520		2321		1000	63,6	2	67,0	5	11,0	3	52,0	4	0,0	0
541/297	BRAY	2527		2340		1000	28,0	2	30,0	3	32,0	4	22,0	3	0,0	0
545/376	SCHELPADSHEK - POL	2516		2543		1340	36,0	5	93,0	8	38,5	5	67,8	3	0,0	0
545/499	GOPANE	2519		2547		1219	43,0	5	69,0	6	26,0	3	71,0	4	0,0	0
545/562	SISALANA	2522		2549		1219	0,0	0	127,7	7	41,0	6	93,0	3	0,0	0
545/626	DINOKANA	2526		2551		1268	90,0	13	112,3	13	69,1	11	121,5	10	0,1	1
546/ 7	SMARTFONTEIN	2507		2601		1065	35,0	5	89,5	7	18,5	2	32,0	2	0,0	0
546/ 82	RIETGAT	2522		2603		1201	35,7	9	91,6	10	39,2	8	92,2	9	0,2	2
546/272	NIETVERDIEND	2502		2610		1064	79,1	6	101,4	7	8,0	1	30,0	2	0,0	0
546/314	BOTATABOOMEN	2514		2611		1065	37,8	5	81,0	11	49,8	7	96,6	7	0,0	0
546/412	ENZELBERG	2522		2614		1158	19,4	7	107,3	10	31,7	4	141,0	5	0,0	0
546/525	OLIFANTSVLEI	2515		2618		1067	26,5	3	78,1	10	29,2	3	107,5	3	0,0	0
546/630	MARICO - IRR	2530		2623		1078	37,5	14	118,8	14	72,0	11	104,0	9	1,5	1
546/712	SKUINSDRIF - IRR	2522		2624		990	66,0	10	107,6	12	74,3	10	94,0	6	0,0	0
546/740	STRAATSDRIFT - IRR	2520		2625		1035	38,1	6	137,0	8	63,0	10	84,5	7	0,0	0
547/359	LINDLEYSPOORT - IRR	2529		2642		1175	59,6	13	101,6	10	54,0	9	80,6	7	0,0	0
547/629	RIETFONTEIN	2529		2651		1190	74,7	7	162,0	9	22,0	3	109,0	7	0,0	0
548/165	PILANESBERG - POL	2515		2706		1219	95,5	10	72,5	5	47,5	2	47,7	4	0,0	0
548/280	SAULSPOORT - HOSP	2510		2710		1158	126,1	9	91,1	8	29,8	3	50,4	3	0,0	0
548/747	KAFFERSKRAAL	2527		2725		1000	103,1	12	73,5	9	66,0	10	117,5	7	0,0	0
549/130	VAALKOP	2510		2735		960	136,6	10	69,5	5	23,0	3	111,0	4	0,0	0
549/220	ASSEN - POL	2510		2738		1065	156,5	7	80,2	5	54,0	2	61,0	3	0,0	0
549/354	KAMEELDRIFT - IRR	2524		2742		1067	177,3	12	69,0	9	69,0	6	44,0	6	0,0	0
549/358	KLIPKOP - IRR	2528		2742		1036	152,1	10	44,0	7	61,0	5	43,5	6	0,0	0
549/444	KLEINDINGETJIES	2524		2745		1097	10,3	10	89,5	10	20,0	3	0,0	0	0,0	0
549/530	JERICHO - NAF	2520		2748		1065	142,5	12	47,0	9	34,5	2	31,5	3	0,0	0
549/815	BEDWANG - NAF	2505		2758		1035	103,5	9	44,5	5	20,5	2	91,8	6	0,0	0
550/475	HAMMANSKRAAL - NAF	2525		2816		1130	156,0	11	37,5	7	24,0	4	36,0	6	0,0	0
550/590	BOEKENHOUTKLOOF - IRR	2520		2820		1065	120,3	12	31,5	7	29,0	5	60,2	8	0,0	0
550/612	KALKHEUWEL	2512		2821		1067	99,0	6	47,0	5	18,0	1	87,0	2	0,0	0
551/103	AUST DER WINTER - IRR	2513		2834		1065	85,5	8	68,0	7	20,0	2	71,2	5	0,0	0
551/120	DE WAGENDRIFT	2530		2834		1222	106,4	12	117,4	7	44,8	5	94,5	8	0,0	0
551/281	ROOIKOP	2511		2840		991	67,2	8	87,4	8	10,5	2	62,5	4	0,0	0
551/386	ZUSTERSHOEK - POL	2526		2843		1372	127,0	10	62,0	3	37,0	4	127,5	9	0,0	0
551/853	KLIPPLAATDRIFT - NAF	2513		2859		1065	57,0	5	84,0	6	61,0	6	67,5	4	0,0	0
552/ 29	VERENA - POL	2529		2901		1375	107,0	10	105,5	6	62,5	3	77,0	7	0,0	0
552/111	DIE BRON	2521		2906		940	56,5	5	36,1	7	58,4	7	110,7	7	0,0	0
552/247	KUILSRIVIER - IRR	2507		2909		945	58,5	10	78,5	7	73,5	6	50,2	6	0,0	0
552/255	DENNILTON	2515		2909		1065	76,0	7	32,0	4	87,0	(5)	78,0	7	0,0	0
552/315	UITSPANNING - NAF	2515		2911		1065	60,0	5	33,0	4	76,0	8	87,0	7	0,0	0
552/363	ELANDSLAAGTE - IRR	2503		2913		930	96,1	8	45,8	7	31,3	9	79,6	9	0,1	1
552/407	ELANDSDOORN	2517		2914		1035	104,0	7	43,5	5	74,5	8	86,0	6	0,0	0
552/610	LOSKOP - KANALE - IRR	2510		2921		960	74,7	12	123,5	7	131,0	5	71,4	10	0,0	0
552/654	LOSKOP DAM - IRR	2524		2922		1009	151,2	13	97,7	7	118,0	6	136,0	9	0,0	0
552/681	DE WAGENDRIFT	2521		2923		1036	130,0	9	86,5	3	86,0	6	71,5	8	0,0	0
552/699	GROBLERSDAL - POL	2509		2924		915	91,0	9	85,0	5	93,0	3	71,5	4	0,0	0
552/700	LOSKOP - PROEFSTASIE	2510		2924		945	86,0	8	62,0	2	85,0	1	104,9	10	0,0	0
553/151	LUCKAU - NAF	2501		2936		1370	93,5	7	99,0	9	52,0	3	124,0	5	0,0	0
553/283	BUFFELSVALLEI	2513		2940		1220	143,0	11	111,5	6	82,7	11	104,0	5	0,0	0
553/351	WATERVAL	2521		2942		1371	(75,0)	(5)	69,0	5	(134,0)	(3)	58,5	6	0,0	0
553/593	BLINKWATER	2523		2950		1551	129,5	10	58,0	3	95,5	6	98,5	5	0,0	0
553/651	LAERSDRIF - POL	2521		2952		1478	128,8	7	57,6	3	149,5	9	88,1	7	0,0	0
553/717	WELGEVONDEN	2527		2954		1555	67,0	6	57,5	5	72,5	7	73,5	7	0,0	0
553/767	DOORNBOSCH	2517		2956		1600	107,2	15	96,7	7	72,6	12	77,4	12	0,3	3
553/859	TONTELDOOS	2519		2959		1676	103,9	10	92,1	6	75,8	9	120,6	14	0,0	0
554/175	DULLSTROOM - SAR	2525		3006		2034	99,0	5	101,5	7	53,0	3	92,0	8	0,0	0
554/349	UITSPANNING	2519		3012		1890	103,7	15	125,0	17	112,7	7	130,5	15	5,0	1
554/560	RUSTENBURG - NO 118	2520		3019		1370	55,0	6	104,0	9	43,5	2	120,0	10	0,0	0
554/614	ZWAGERSHOEK	2514		3021		1524	118,3	14	197,5	12	56,9	13	129,4	10	0,7	4
554/661	BOOMPLAAS	2501		3023		1445	95,2	14	53,9	11	74,4	9	112,9	9	0,0	0
554/682	BADFONTEIN - POL	2522		3023		1190	52,5	5	143,0	7	33,5	3	110,0	4	0,0	0
554/786	LYDENBURG - POL	2506		3027		1383	138,1	12	108,8	10	84,5	11	158,5	10	2,5	1
554/816	LYDENBURG - VIS	2506		3028		1439	102,2	13	56,6	10	51,8	13	139,0	11	1,0	1
554/885	KAFFERVOETPAD - BOS	2515		3030		1830	86,5	10	178,5	13	94,9	15	154,0	13	5,0	5
554/890	KALMOESFONTEIN	2520		3030		1370	121,0	9	148,5	15	67,4	8	158,5	12	0,0	0
555/ 30	ELANDSHOOGTE	2530		3031		1980	97,4	11	152,7	14	120,6	10	152,9	11	8,0	2
555/137	UITSOEK - BOS	2517		3035		1370	91,6	14	148,1	16	120,0	10	182,9	18	11,6	6
555/280	LONG TOM - BOS	2510		3040		1525	165,6	15	124,6	14	141,6	10	233,0	11	22,5	5

RAINFALL 1973
R.S.A. - LESOTHO - SWAZILAND

TOTAL RAINFALL IN MILLIMETERS , NUMBER OF DAYS WITH RAIN (D)
AND YEAR-PERCENTAGES OF LONG TERM AVERAGES

NR/NO	JUN MM	D	JUL MM	D	AUG MM	D	SEP MM	D	OCT MM	D	NOV MM	D	DEC MM	D	J/Y 1973 MM	D	PER	JUL 72-JUN 73 MM	D	PER
519/448	7,1	3	12,6	5	15,5	3	195,1	11	112,3	9	273,8	21	295,7	16	(1515,0)	(125)	-	(966,8)	(108)	-
519/518	1,9	1	0,0	0	8,3	4	155,4	3	73,3	6	169,6	11	173,7	9	857,3	64	-	439,2	49	-
519/572	0,0	0	0,0	0	15,9	1	145,6	3	110,2	5	111,0	7	125,0	5	854,8	53	128	510,6	53	76
519/597	6,0	3	11,0	3	37,5	7	216,5	8	122,5	10	235,0	20	332,5	15	1542,0	121	-	963,4	102	-
519/707	3,0	3	0,0	0	13,3	2	111,4	5	211,5	8	213,4	12	164,9	7	1076,3	65	-	569,2	53	-
519/732	3,5	1	22,2	6	19,4	5	249,9	7	215,8	8	324,7	20	512,2	16	2066,8	120	118	1174,2	99	67
519/835	0,0	0	-	-	-	-	-	-	114,9	7	228,3	21	184,5	12	-	-	-	708,3	51	-
519/850	1,4	3	5,3	4	12,8	8	169,2	12	117,0	11	203,2	20	343,0	16	1339,1	146	-	724,6	117	-
519/880	0,0	0	0,0	0	15,0	1	172,0	3	98,0	5	215,0	12	289,5	8	1084,5	49	-	473,0	45	-
520/125	0,0	0	8,0	1	12,0	2	173,0	3	157,0	5	103,0	9	245,5	12	1103,5	58	114	605,5	45	62
520/387	0,5	1	0,0	0	31,1	4	209,9	4	73,8	7	129,0	15	128,3	12	628,5	69	-	487,1	46	-
520/450	2,2	3	1,3	4	25,3	5	175,9	6	70,3	6	98,2	16	171,0	13	784,0	93	-	442,4	77	-
520/476	1,5	2	0,0	0	18,0	2	160,5	3	62,4	6	96,6	17	144,6	13	702,6	66	-	385,0	40	-
520/491	1,4	2	5,5	1	18,0	2	160,0	3	77,0	4	59,1	8	326,0	8	916,7	54	-	394,3	38	-
520/589	0,0	0	0,0	0	38,0	3	168,0	3	90,0	4	52,0	6	200,5	7	742,0	37	122	475,0	27	73
520/636	0,0	0	0,0	0	17,0	2	143,0	3	116,0	4	56,0	6	111,5	6	803,5	41	120	482,6	29	72
539/863	0,0	0	0,0	0	0,0	0	0,8	1	41,4	7	100,1	9	192,7	14	552,0	62	-	293,9	49	-
540/620	0,0	0	0,0	0	0,0	0	0,0	0	37,0	4	60,0	4	91,0	4	381,6	26	-	232,6	19	-
541/297	0,0	0	0,0	0	0,0	0	0,0	0	44,0	4	89,0	8	106,0	6	351,0	30	-	154,0	17	-
545/376	0,0	0	0,0	0	0,0	0	45,0	2	87,0	4	101,0	6	92,0	6	560,3	36	-	372,5	26	-
545/499	0,0	0	0,0	0	0,0	0	83,0	3	101,0	5	58,0	4	76,5	5	527,5	35	-	328,9	31	-
545/582	0,0	0	0,0	0	0,0	0	58,0	1	99,5	6	87,0	7	29,0	9	535,2	39	-	353,2	25	-
545/626	0,0	0	0,0	0	0,7	2	71,0	3	78,3	15	103,1	11	71,7	14	717,8	93	120	537,1	72	90
546/ 7	0,0	0	0,0	0	0,0	0	41,0	2	90,0	8	79,5	3	68,0	5	453,5	34	-	240,5	23	-
546/ 82	0,1	1	0,0	0	0,0	0	42,0	3	90,4	10	68,5	12	117,7	16	577,6	80	102	335,7	58	59
546/272	0,0	0	0,0	0	0,0	0	50,0	2	100,0	6	63,5	6	52,8	7	484,8	37	96	349,0	24	69
546/314	0,0	0	0,0	0	1,7	1	52,0	3	70,2	8	75,8	7	62,0	6	526,9	55	-	400,0	43	-
546/412	0,0	0	0,0	0	2,5	1	60,5	3	113,0	10	63,3	8	108,3	14	647,0	62	103	428,7	37	68
546/525	0,0	0	0,0	0	3,5	1	49,5	2	103,9	8	42,5	6	79,5	8	516,2	44	90	334,9	29	58
546/630	0,0	0	0,0	0	2,0	1	66,5	3	50,2	12	79,3	13	142,6	18	674,4	96	103	449,5	70	69
546/712	0,0	0	0,0	0	2,0	1	46,6	3	91,1	11	44,5	7	107,5	10	633,6	70	98	448,4	53	69
546/740	0,0	0	0,0	0	0,0	0	29,6	3	91,5	7	41,5	6	75,7	8	560,9	55	89	419,3	47	66
547/359	0,0	0	0,0	0	4,5	1	57,0	3	42,5	8	45,6	6	113,5	7	558,9	64	-	384,0	54	-
547/629	0,0	0	0,0	0	0,0	0	34,0	2	39,0	6	53,5	8	105,7	9	599,9	51	-	484,4	40	-
548/165	0,0	0	0,0	0	0,0	0	37,6	3	115,3	9	54,0	5	151,6	17	621,7	55	96	398,0	37	61
548/280	0,0	0	0,0	0	0,0	0	31,2	2	168,5	11	64,5	8	282,6	15	844,2	59	-	480,7	41	-
548/747	0,0	0	0,0	0	4,0	1	61,0	3	54,0	9	80,5	7	214,8	12	774,4	70	133	553,1	57	95
549/130	0,0	0	0,0	0	0,0	0	49,0	2	80,0	10	64,0	6	204,5	10	737,6	50	133	506,6	33	95
549/220	0,0	0	0,0	0	0,0	0	31,5	2	84,5	8	81,5	5	234,5	10	783,7	42	-	537,7	28	-
549/354	0,0	0	0,0	0	0,0	0	33,5	3	58,0	7	76,5	6	127,0	7	654,3	56	104	541,3	56	86
549/358	0,0	0	0,0	0	0,0	0	26,0	3	50,5	7	75,5	6	150,5	7	603,1	51	95	478,6	48	76
549/444	0,0	0	0,0	0	0,0	0	0,0	0	100,0	10	80,0	8	160,0	13	459,8	54	-	202,2	39	-
549/530	0,0	0	0,0	0	0,0	0	26,0	2	70,0	7	65,5	5	207,5	14	624,5	54	-	428,5	44	-
549/815	0,0	0	0,0	0	0,0	0	17,0	1	73,5	7	86,5	5	229,0	9	666,3	44	-	424,8	34	-
550/475	0,0	0	0,0	0	0,0	0	47,0	3	64,5	9	80,3	9	149,5	11	594,8	60	-	421,2	44	-
550/590	0,0	0	0,0	0	0,4	1	22,0	3	108,7	8	82,7	8	128,0	10	582,8	62	-	503,1	53	-
550/612	0,0	0	0,0	0	0,0	0	18,5	2	75,7	7	74,5	6	184,5	8	604,2	37	99	401,5	27	98
551/103	0,0	0	0,0	0	0,2	1	61,0	3	59,5	6	49,5	6	117,5	8	532,4	46	-	483,7	43	-
551/120	0,0	0	0,0	0	4,0	2	49,0	3	37,9	8	101,5	11	198,8	10	754,3	66	111	540,2	58	80
551/281	0,0	0	0,0	0	0,0	0	45,0	3	78,3	8	100,3	7	140,0	9	591,2	49	101	429,7	43	73
551/386	0,0	0	0,0	0	0,0	0	47,0	3	42,5	4	106,0	5	174,0	9	723,0	47	-	555,1	42	-
551/853	0,0	0	0,0	0	0,0	0	62,0	2	48,5	5	116,0	6	177,5	8	673,5	42	-	459,5	31	-
552/ 29	0,0	0	0,0	0	0,0	0	66,0	3	35,3	5	84,0	4	210,0	7	747,3	45	-	611,5	47	-
552/111	0,0	0	0,0	0	0,0	0	68,0	3	34,7	3	80,5	4	253,8	6	698,7	42	-	-	-	-
552/247	0,0	0	0,0	0	0,0	0	81,0	3	37,6	6	70,0	4	119,3	10	568,6	52	-	507,5	49	-
552/255	0,0	0	0,0	0	0,0	0	87,0	4	48,0	3	70,6	4	169,7	11	648,3	(45)	(103)	(456,6)	(36)	-
552/315	0,0	0	0,0	0	0,0	0	92,0	3	43,0	5	86,0	4	131,5	8	606,5	44	-	517,0	39	-
552/363	0,0	0	0,0	0	0,0	0	93,5	3	37,0	5	60,0	7	136,3	10	579,7	59	-	524,0	48	-
552/407	0,0	0	0,0	0	0,0	0	93,5	3	57,0	7	68,0	7	158,5	12	685,0	55	-	607,6	44	-
552/610	0,0	0	0,0	0	0,0	0	93,5	3	50,0	11	92,0	8	174,7	12	810,8	68	124	660,8	58	101
552/654	0,0	0	0,0	0	0,0	0	83,5	3	54,1	7	91,5	9	85,5	11	817,5	65	113	719,4	64	100
552/681	0,0	0	0,0	0	0,0	0	81,0	4	90,5	6	70,0	5	65,5	5	681,0	46	-	615,5	46	-
552/699	0,0	0	0,0	0	0,0	0	71,0	3	67,5	4	88,5	5	125,5	5	693,0	38	111	537,5	29	86
552/700	0,0	0	0,0	0	0,0	0	76,9	4	57,3	9	90,4	11	164,7	16	727,2	61	-	634,4	42	-
553/151	0,0	0	0,0	0	0,0	0	82,0	2	54,0	6	147,0	9	93,0	10	744,5	51	-	551,0	39	-
553/283	0,0	0	0,0	0	0,0	0	25,7	2	72,2	9	85,0	8	59,7	10	663,8	62	-	678,2	52	-
553/351	0,0	0	0,0	0	0,0	0	64,0	3	57,0	4	110,0	6	78,0	5	(545,5)	(37)	-	(393,0)	(31)	-
553/593	0,0	0	0,0	0	0,0	0	61,0	3	55,0	5	73,0	6	131,3	7	701,8	45	95	613,2	41	83
553/651	0,0	0	0,0	0	0,0	0	63,5	3	76,2	5	98,0	5	53,0	2	714,1	41	95	554,4	31	74
553/717	0,0	0	0,0	0	0,0	0	69,0	3	75,0	7	92,5	9	151,0	9	658,0	53	-	426,0	46	-
553/767	0,1	1	0,0	0	0,0	0	84,0	3	90,7	11	89,2	13	133,4	15	751,6	92	-	598,3	92	-
553/859	0,0	0	0,0	0	0,0	0	79,4	3	66,6	10	132,8	13	90,8	8	762,0	73	93	671,3	60	82
554/175	0,0	0	0,0	0	0,0	0	125,0	3	103,0	7	110,5	4	126,5	6	810,5	43	100	634,5	41	78
554/349	0,5	1	0,0	0	0,0	0	152,0	4	78,2	13	146,0	11	167,4	21	1021,0	105	-	827,9	99	-
554/560	0,0	0	0,0	0	0,0	0	159,5	3	28,0	5	90,0	7	105,0	10	705,0	52	92	647,0	45	85
554/614	0,0	0	2,0	1	0,0	0	154,0	3	58,4	5	133,9	10	96,0	5	947,1	77	115	871,8	94	106
554/661	0,0	0	0,0	0	0,0	0	147,5	3	58,4	12	85,8	11	55,2	7	683,3	76	-	646,4	72	-
554/682	0,0	0	2,0	1	0,0	0	122,0	3	49,0	4	78,5	11	71,0	4	661,5	42	-	625,0	39	-
554/786	0,0	0	0,0	0	0,0	0	140,8	4	67,4	9	103,6	14	148,4	10	952,6	81	147	814,6	79	126
554/816	0,0	0	0,0	0	0,0	0	134,5	3	50,6	10	99,1	16	118,7	12	753,5	89	-	698,6	89	-
554/885	3,5	2	4,0	3	0,0	0	152,5	3	112,5	10	149,0	16	171,8	17	1104,2	107	-	845,2	103	-
554/890	1,0	1	1,2	2	0,0	0	151,0	3	104,0	8	107,0	8	144,2	12	1003,8	78	-	922,0	80	-
555/ 30	2,6	2	2,2	3	0,4	1	158,0	3	117,0	7	145,4	10	237,4	14	1194,6	88	-	990,1	92	-
555/137	1,0	1	3,4	5	1,4	2	181,5	3	86,4	10	131,9	18	156,5	18	1116,3	121	-	924,1	111	-
555/280	6,0	2	19,5	3	8,6	2	208,6	7	192,1	14	177,3	16	362,7	14	1662,1	113	-	(1180,4	112	-

TABEL IXA

REËNVAL 1973
R.S.A. - LESOTHO - SWAZILAND

TOTALE REËNVAL IN MILLIMETERS , AANTAL DAE MET REËN (D)
EN JAARPERSENTASIES VAN LANGTERMYN GEMIDDELDES

NR/NO	STASIE/STATION	B S	L E	H M	JAN MM	D	FEB MM	D	MAR MM	D	APR MM	D	MAY MM	D
555/405	BROOKLANDS - BOS	25 15'	30 44'	1219	293,0	14	119,2	14	105,8	9	132,2	10	10,0	3
555/437	TWEEFONTEIN	25 17	30 45	1067	145,5	13	100,5	11	77,5	6	144,0	12	11,0	2
555/441	RIETVALLEI	25 21	30 45	1006	65,9	8	108,3	11	69,3	4	142,8	10	16,1	2
555/445	BARCLAYVALE	25 25	30 45	798	107,0	9	102,5	9	40,5	2	116,7	8	11,0	1
555/455	CEYLON - BOS	25 05	30 46	1372	201,4	16	113,7	11	137,4	7	177,7	12	13,4	4
555/462	WATERVAL	25 12	30 46	1126	261,9	13	152,3	15	95,0	12	118,5	14	12,2	3
555/473	KILLARNEY	25 23	30 46	914	68,8	10	88,1	9	98,4	3	159,7	13	15,4	5
555/483	TWEEFONTEIN - BOS	25 03	30 47	1152	276,2	19	145,8	14	166,5	11	176,5	19	11,5	2
555/506A	SCHAGEN	25 26	30 47	765	129,7	12	96,4	11	39,0	5	165,6	14	3,0	1
555/510	MAJUBA - BOS	25 30	30 47	1375	167,0	16	186,5	12	51,7	10	172,5	17	6,0	2
555/548	MALIEVELD-BOS	25 08	30 49	1289	172,0	15	114,5	12	186,0	12	125,0	16	10,0	3
555/567	ALKMAAR	25 27	30 49	707	115,7	17	86,3	12	58,4	6	135,0	15	8,0	4
555/573	KLIPKRAAL	25 03	30 50	1372	234,0	18	139,0	10	140,5	14	231,5	16	30,0	5
555/579	SPITSKOP - BOS	25 09	30 50	1463	161,6	15	128,5	12	160,5	12	139,9	16	10,8	3
555/598	ROSEHAUGH - BOS	25 18	30 50	1036	136,5	17	76,4	15	75,8	9	131,2	14	9,0	5
555/631	WELKOM	25 01	30 52	1065	235,0	17	139,5	14	121,4	17	266,5	17	40,5	5
555/662	FRANKFORT - BOS	25 02	30 53	1005	258,0	20	130,9	16	97,4	11	220,1	20	33,8	8
555/663	SABIE - GORGE - BOS	25 03	30 53	975	199,2	16	140,3	10	126,0	11	172,6	16	13,6	5
555/663A	D R DE WET - BOS	25 01	30 53	915	166,7	16	126,1	12	110,0	11	182,5	15	12,6	3
555/664	BERGVLIET - BOS	25 04	30 53	983	172,9	14	104,8	13	104,8	12	155,2	16	20,0	4
555/673	WITKLIP - BOS	25 13	30 53	1158	176,0	13	115,5	12	105,5	7	141,2	14	15,0	4
555/792	SWARTFONTEIN - BOS	25 12	30 57	1065	127,3	13	120,8	14	85,0	5	127,2	12	17,4	3
555/794	BULTFONTEIN - BOS	25 14	30 57	1097	128,3	10	78,2	14	114,6	10	166,7	12	15,6	3
555/797	LOCHABER	25 17	30 57	823	145,6	16	85,5	14	63,9	11	164,4	15	14,2	7
555/878	WITWATER - BOS	25 08	31 00	1036	133,2	11	133,6	12	99,2	8	104,6	14	20,9	4
556/ 20	WETRIVIER - POL	25 20	31 01	960	153,0	7	84,0	8	43,7	4	102,5	7	14,0	2
556/ 86	MAYFERN	25 28	31 03	666	85,5	15	70,7	13	57,6	9	139,6	13	14,5	3
556/110	JAFINGA	25 20	31 04	853	124,2	15	95,8	15	36,3	7	110,7	16	26,0	5
556/143	THE KNOLL	25 23	31 05	762	107,5	9	90,0	6	28,5	2	97,0	6	14,0	1
556/183	DE RUST	25 03	31 07	610	136,9	15	55,9	10	46,7	10	133,4	16	14,4	6
556/460	PRETORIUSKOP	25 10	31 16	600	159,2	13	79,0	6	50,5	4	101,1	13	16,5	2
556/898	MALELANE	25 28	31 30	305	62,4	9	69,0	8	26,0	4	112,5	11	7,5	3
557/115	RIVERSIDE	25 25	31 34	274	43,0	5	59,8	6	34,0	3	(53,9)	(5)	0,2	2
557/666	LAER SABIE RUSKAMP	25 06	31 53	198	32,8	4	44,5	3	42,0	5	73,0	7	0,0	0
557/712	KROKODILBRUG	25 22	31 54	217	47,0	7	77,0	7	40,1	4	116,7	9	0,0	0
557/806	KOMATIEPOORT - POL	25 26	31 57	140	49,5	6	51,0	5	51,5	2	206,0	9	0,0	0
584/713	SWARTKOPFONTEINHEK - POL	24 53	25 54	1065	48,1	5	126,6	7	11,5	1	62,3	2	0,2	1
584/747	BUITENKUIL	24 57	25 55	1097	(15,0)	(1)	(39,0)	(4)	15,0	1	35,0	1	0,0	0
585/ 16	NICOLAASDOORNS - NAF	24 46	26 01	1143	25,5	2	78,0	2	16,0	3	57,5	3	0,0	0
585/ 56	GROOTPOORT	24 56	26 02	1173	48,8	4	143,6	6	20,2	1	53,3	2	0,0	0
585/192	KOPFONTEIN - POL	24 42	26 07	1035	60,6	4	89,8	10	19,2	2	46,0	2	10,0	1
585/291	DRDEDAL	24 51	26 10	1067	83,5	8	159,0	8	16,0	2	34,0	1	0,0	0
585/626	SCHOONLAAGTE	24 56	26 21	1067	37,7	10	127,5	11	38,0	5	33,5	4	0,0	0
585/698	DERDEPOORT - POL	24 38	26 24	915	27,0	4	41,4	9	5,0	2	49,5	10	0,0	0
585/765	MIDDELPOORT	24 45	26 26	1065	56,0	6	63,0	6	36,5	6	53,0	3	0,0	0
586/ 6	DOORNLAAGTE	24 36	26 31	914	70,0	3	29,0	3	64,5	6	46,0	2	0,0	0
586/341	BRUSSELS	24 41	26 42	1067	48,5	3	73,5	8	20,0	2	47,5	2	0,0	0
586/441	GANSVLEI	24 51	26 45	1089	60,7	9	83,0	9	45,0	7	29,5	3	5,0	2
586/523	DWAALBOOM - POL	24 43	26 48	1065	63,1	6	87,5	8	21,5	3	50,0	3	0,0	0
586/545	ENGELAND	24 35	26 49	975	75,0	6	109,0	8	32,0	2	43,0	3	0,0	0
587/142	PONY	24 52	27 05	1067	77,7	10	121,5	8	43,5	5	57,5	5	6,5	1
587/214	BUFFELDOORNS	24 34	27 08	945	19,0	2	134,0	7	59,3	4	45,5	3	0,0	0
587/350	SING - SING	24 50	27 12	1065	54,0	9	146,9	12	20,6	8	41,4	6	3,9	1
587/477	NORTHAM - POL	24 57	27 16	965	63,0	4	141,3	11	8,0	1	48,0	2	0,0	0
587/697	THABAZIMBI	24 37	27 24	1026	62,5	8	166,5	11	57,5	4	40,0	5	1,5	1
588/230	STERKFONTEIN	24 50	27 38	1539	131,8	6	78,9	8	136,4	8	49,4	6	4,0	1
588/385	LEEUPOORT	24 55	27 43	1128	100,1	9	115,1	7	43,1	6	61,5	4	1,7	1
588/406	RODISBERG	24 46	27 44	1128	85,5	11	86,3	9	48,6	8	89,0	9	0,5	1
588/637	SANDFONTEIN	24 37	27 52	1067	21,0	4	211,0	10	30,0	4	47,0	6	0,0	0
588/721	RENOSTERFONTEIN - POL	24 31	27 55	1251	46,0	4	178,7	6	59,0	6	55,0	3	0,0	0
589/ 86	SOETEINVAL	24 56	28 04	1095	107,1	12	97,0	10	45,7	6	64,5	5	1,5	1
589/503A	WARMBAD - BADPLAAS	24 53	28 17	1116	93,5	6	89,0	7	91,5	3	53,9	7	0,0	0
589/543	DOORNFONTEIN	24 33	28 19	1375	58,0	7	194,5	10	28,0	8	130,0	7	0,0	0
589/586	BUFFELSPOORT	24 46	28 20	1372	96,2	6	69,1	9	75,0	7	98,5	8	0,0	0
589/594	TONGOMBA - AGR	24 54	28 20	1143	118,7	13	45,7	12	16,1	11	37,5	11	0,0	0
589/628	ROODEKUIL	24 58	28 21	1113	117,6	13	78,3	14	16,3	7	90,2	11	0,2	1
589/670	ELANDSPOORT	24 40	28 23	1250	102,5	7	60,5	6	29,5	3	103,5	9	0,0	0
589/732A	NYLSTROOM - NUN	24 42	28 25	1173	105,5	8	61,5	9	42,4	7	87,5	9	0,0	0
589/867	LUDLOW	24 57	28 29	1097	167,4	10	63,7	7	8,2	5	105,7	9	0,0	0
589/877	GROENFONTEIN	24 37	28 30	1280	70,5	9	136,5	7	55,0	3	0,0	0	0,0	0
590/ 28	ILLAMARRA	24 58	28 31	1052	-	-	-	-	45,7	4	73,9	8	0,1	1
590/296	MEISJESVLEI	24 54	28 40	1067	129,6	9	93,7	-	67,0	4	79,7	6	0,0	0
590/307	NYLSVLEY	24 37	28 41	1097	185,1	11	145,4	9	26,3	7	109,8	9	0,0	0
590/321	KOPPIE ALLEEN	24 51	28 41	1063	155,0	10	53,4	11	48,2	5	61,8	6	0,0	0
590/361	NABOOMSPRUIT - POL	24 31	28 43	1113	115,0	3	139,0	4	56,2	3	144,6	9	0,0	0
590/413	DIEPSLOOT	24 53	28 44	1067	125,2	7	66,0	7	59,0	3	63,1	4	0,0	0
590/444	TUINPLAAS - POL	24 54	28 45	1067	132,5	8	69,3	8	67,0	4	56,0	4	0,0	0
590/486	MOSDENE	24 36	28 47	1097	132,3	9	119,2	11	61,7	8	62,9	9	0,6	1
590/500	BYSONDER	24 50	28 47	1036	114,3	8	81,6	7	70,0	4	78,9	5	0,0	0
591/ 36	KLAVER VALLEY	24 36	29 02	1032	44,0	5	104,0	9	59,0	5	69,5	6	0,0	0
591/124	ROEDTAN	24 34	29 05	979	110,0	8	74,0	5	80,5	3	69,5	4	0,0	0
591/125	BYZONDERHEID	24 35	29 05	975	139,5	10	71,0	8	74,0	4	71,5	5	0,0	0
591/538	MARBLE HALL	24 58	29 18	914	61,2	11	66,1	11	61,7	8	75,3	9	0,0	0
591/627	RONDAWEL - FAR	24 57	29 21	915	82,5	11	101,5	5	68,5	6	88,0	8	0,0	0
591/653	RODEBOKKOP - VIS	24 53	29 22	853	59,8	10	99,1	10	30,1	6	100,5	10	0,1	1

RAINFALL 1973
R.S.A. - LESOTHO - SWAZILAND

TOTAL RAINFALL IN MILLIMETERS , NUMBER OF DAYS WITH RAIN (D)
AND YEAR-PERCENTAGES OF LONG TERM AVERAGES

NR/NO	JUN MM	D	JUL MM	D	AUG MM	D	SEP MM	D	OCT MM	D	NOV MM	D	DEC MM	D	J/Y 1973 MM	D	PER	JUL 72-JUN 73 MM	D	PER
555/405	4,0	1	8,7	3	5,5	1	193,3	5	160,0	10	146,0	13	378,4	11	1556,1	94	136	1074,1	90	94
555/437	7,0	1	2,5	1	7,5	1	174,5	3	123,5	9	128,5	12	286,5	13	1208,5	84	116	831,9	70	80
555/441	3,2	1	0,0	0	0,0	0	145,7	3	168,1	10	110,0	11	265,0	11	1094,4	71	109	729,6	67	73
555/445	0,0	0	0,0	0	12,5	-	151,0	3	73,9	7	103,6	14	336,9	12	1055,6	65	118	638,7	52	72
555/455	3,6	1	13,0	2	17,0	2	159,2	4	97,4	11	148,2	15	239,4	13	1321,4	98	106	1021,3	95	82
555/462	0,0	0	15,5	3	6,0	1	198,0	4	148,0	9	158,0	16	364,5	16	1529,9	106	134	1080,8	99	95
555/473	0,7	3	0,0	0	7,2	1	165,5	3	115,4	6	91,0	12	250,2	16	1056,4	81	115	726,4	78	79
555/483	3,0	1	21,5	5	21,0	3	187,3	5	114,6	12	126,5	18	277,7	21	1528,1	130	118	1140,7	105	88
555/506A	0,0	0	0,0	0	9,9	2	156,7	-	72,7	7	102,1	10	360,1	14	1134,8	-	-	717,5	-	-
555/510	1,0	2	3,7	3	40,5	3	153,5	7	110,5	9	117,0	15	409,5	22	1419,4	118	-	935,2	97	-
555/548	5,0	1	15,0	4	13,0	1	202,0	4	95,5	11	154,5	18	489,6	17	1582,1	114	-	1046,5	85	-
555/567	0,0	0	1,0	2	9,2	3	162,5	5	75,7	8	82,3	17	304,8	14	1038,9	103	125	670,1	100	81
555/573	4,0	1	39,0	4	21,5	2	190,0	7	198,0	11	208,5	19	504,0	17	1942,0	124	114	1318,6	109	78
555/579	7,0	1	18,0	4	8,0	1	176,0	3	117,0	11	158,0	18	445,4	19	1530,7	115	118	996,0	89	77
555/588	2,8	1	3,5	5	4,8	4	201,2	5	106,4	10	119,8	15	296,6	15	1164,0	115	108	809,6	111	75
555/631	6,5	2	32,5	5	30,0	5	219,5	9	178,0	11	233,5	22	551,0	18	2053,9	142	117	1381,2	122	78
555/662	5,2	3	26,5	6	25,5	-	209,1	12	160,4	13	194,9	25	415,9	21	1777,3	155	-	1257,8	128	-
555/663	8,0	4	27,0	4	25,3	5	193,9	10	103,8	12	207,8	18	371,7	15	1589,2	126	125	1087,2	108	86
555/663A	2,0	1	43,2	6	24,7	6	204,2	8	133,8	10	193,2	22	348,5	15	1547,5	125	-	1060,7	101	-
555/664	4,5	2	26,5	3	29,0	3	224,1	8	100,0	8	247,4	17	313,8	12	1503,0	112	115	996,7	106	77
555/673	5,0	1	18,6	5	17,0	4	199,5	5	125,5	9	136,5	18	449,4	18	1504,7	110	128	964,5	86	82
555/792	13,9	3	9,5	1	31,1	5	210,5	6	140,8	9	155,7	13	362,5	12	1401,7	96	-	764,0	89	-
555/794	9,4	4	16,8	3	23,6	4	213,2	8	129,7	9	101,8	15	367,7	13	1365,6	105	136	816,3	83	81
555/797	5,7	4	3,0	4	18,4	5	203,2	9	115,5	10	115,0	16	192,6	19	1127,0	129	123	760,5	115	83
555/878	13,7	3	15,2	3	33,0	5	189,8	7	113,8	11	170,0	17	288,4	11	1315,4	106	113	673,3	97	75
556/ 20	0,0	0	4,5	1	31,0	4	141,0	3	96,0	7	82,0	8	253,6	9	1005,3	60	-	601,2	43	-
556/ 88	1,0	1	0,1	1	9,9	4	194,1	5	62,0	7	96,4	13	177,7	10	909,1	94	117	575,4	89	74
556/310	6,7	2	9,2	3	25,0	6	194,5	7	72,5	8	83,6	15	250,3	16	1034,8	115	113	609,5	96	67
556/143	0,0	0	9,5	1	3,5	1	207,0	3	77,5	4	73,2	8	152,2	8	859,9	49	105	508,3	42	62
556/183	4,7	2	11,0	4	13,0	5	202,6	10	76,2	9	135,5	17	188,0	12	1018,3	116	-	611,7	102	-
556/460	-	-	19,5	2	-	-	154,5	3	75,3	8	68,7	11	148,1	9	-	-	-	-	-	-
556/898	1,1	2	10,0	1	5,6	4	141,9	3	71,1	4	102,1	14	92,8	9	702,0	72	114	387,0	58	63
557/115	0,0	0	0,3	2	8,3	3	125,0	3	58,3	5	(80,0)	(8)	(48,0)	(2)	(510,8)	(44)	-	(265,5)	(32)	-
557/666	8,5	3	0,0	0	18,5	2	162,0	3	77,5	5	100,5	10	228,7	11	788,0	53	124	318,6	37	50
557/712	8,1	3	0,0	0	16,5	2	151,5	3	92,2	6	70,7	10	147,6	8	767,4	59	114	388,6	47	57
557/806	6,1	2	0,0	0	0,0	0	-	-	137,0	4	72,9	10	210,5	7	-	-	-	508,8	34	-
584/713	0,0	0	0,0	0	0,0	0	48,5	2	115,1	8	66,0	5	118,5	6	598,8	37	-	381,4	30	-
584/747	0,0	0	0,0	0	0,0	0	42,0	1	(92,1)	(3)	(35,5)	(3)	111,0	4	(424,6)	(18)	-	(286,6)	(14)	-
585/ 16	0,0	0	0,0	0	0,0	0	66,5	2	148,0	9	22,0	2	79,0	3	492,5	26	-	286,0	16	-
585/ 56	0,0	0	0,0	0	0,0	0	82,4	3	105,3	7	79,4	5	71,7	7	602,7	35	110	380,9	21	69
585/192	0,0	0	0,0	0	0,0	0	7,0	2	108,0	6	30,0	5	109,0	9	479,6	41	-	375,0	31	-
585/291	0,0	0	0,0	0	0,0	0	33,0	1	98,0	2	46,5	3	92,5	6	562,5	31	-	405,5	25	-
585/626	0,0	0	0,0	0	0,1	1	85,0	3	158,6	13	30,5	8	65,0	10	505,9	65	-	392,9	47	-
585/698	0,0	0	0,0	0	0,0	0	19,5	2	105,0	8	50,2	5	116,0	13	413,6	53	-	309,2	40	-
585/765	0,0	0	0,0	0	0,0	0	12,0	3	167,8	6	40,5	5	58,0	6	488,8	41	-	332,6	37	-
586/ 6	0,0	0	0,0	0	0,0	0	0,0	0	124,5	8	47,5	5	150,5	13	532,0	40	-	342,0	28	-
586/341	0,0	0	0,0	0	0,0	0	29,0	2	111,5	6	63,0	5	133,5	10	526,5	38	91	275,0	22	47
586/441	0,0	0	0,0	0	0,0	0	36,0	1	119,8	11	66,0	7	202,5	11	647,5	60	113	348,0	49	61
586/523	0,0	0	0,0	0	0,0	0	44,0	2	139,0	9	69,0	5	140,0	10	614,1	46	-	382,8	32	-
586/545	0,0	0	0,0	0	0,0	0	22,0	1	84,5	6	49,8	3	81,5	7	496,8	36	106	363,0	24	77
587/142	0,0	0	0,0	0	0,0	0	16,5	2	120,0	14	60,9	8	184,5	13	687,7	66	-	-	-	-
587/214	0,0	0	0,0	0	0,0	0	7,5	1	126,8	9	78,5	3	180,4	13	651,0	42	114	359,8	28	63
587/350	0,0	0	0,0	0	0,0	0	18,2	3	120,0	14	76,4	10	142,1	13	623,5	76	-	487,5	57	-
587/477	0,0	0	0,0	0	0,0	0	25,5	2	117,5	7	48,0	8	200,5	8	691,8	43	-	474,8	29	-
587/697	0,0	0	0,0	0	0,0	0	15,0	1	94,5	12	83,0	7	169,0	13	689,5	62	101	502,5	48	73
588/230	0,0	0	0,0	0	0,2	1	18,5	2	133,8	14	96,3	7	179,1	13	828,4	66	112	609,9	48	83
588/388	0,0	0	0,0	0	0,0	0	11,7	3	120,0	10	127,5	10	191,8	12	762,5	62	120	448,4	43	70
588/406	0,0	0	0,0	0	0,0	0	15,0	3	101,7	12	95,5	10	167,7	15	689,8	78	114	483,6	65	80
588/637	0,0	0	0,0	0	0,0	0	14,0	1	123,5	10	93,0	5	213,0	11	712,5	51	-	528,5	38	-
588/721	0,0	0	0,0	0	0,0	0	40,3	1	107,0	9	34,0	4	211,0	11	731,0	44	110	593,2	34	89
589/ 86	0,0	0	0,0	0	0,0	0	27,5	1	154,5	8	85,2	9	172,3	13	755,3	65	-	516,2	49	-
589/503A	0,0	0	0,0	0	0,0	0	23,0	2	80,5	5	145,0	6	223,5	12	799,9	48	141	514,4	38	91
589/543	0,0	0	0,0	0	0,0	0	81,0	3	55,0	5	100,0	9	143,0	10	789,5	59	134	589,0	51	100
589/586	0,0	0	0,0	0	0,0	0	54,0	3	65,7	9	96,3	7	268,9	10	823,7	59	115	568,5	46	76
589/594	0,2	1	0,0	0	0,0	0	38,8	3	79,9	8	106,7	10	200,5	16	644,1	85	101	414,3	74	65
589/628	0,0	0	0,0	0	0,0	0	33,0	3	62,2	6	123,3	13	212,3	12	733,4	80	118	477,1	71	77
589/670	0,0	0	0,0	0	0,0	0	33,0	3	86,5	6	96,5	5	267,0	12	779,0	51	122	510,0	41	80
589/732A	0,0	0	0,0	0	0,0	0	33,0	3	106,7	7	84,0	10	222,3	14	742,9	67	116	497,4	51	78
589/867	0,0	0	0,0	0	0,0	0	47,0	2	48,7	7	88,1	11	222,8	13	751,6	64	123	504,4	45	83
589/877	0,0	0	0,0	0	0,0	0	54,5	3	98,0	8	70,5	6	237,0	14	722,0	47	114	441,0	32	70
590/ 28	0,0	0	0,0	0	0,2	2	86,6	3	53,4	6	91,9	10	259,0	13	-	-	-	-	-	-
590/294	0,0	0	0,0	0	0,0	0	58,0	-	66,0	6	111,7	8	148,0	10	753,7	-	114	610,6	-	92
590/307	0,0	0	0,0	0	0,0	0	60,0	3	89,0	9	106,8	13	161,3	16	903,7	77	143	691,8	68	110
590/321	0,0	0	0,0	0	0,0	0	61,8	4	78,0	5	102,4	6	157,3	7	717,9	54	110	556,8	62	86
590/361	0,0	0	0,0	0	0,0	0	74,5	3	60,3	5	87,6	5	255,3	11	932,5	43	190	683,2	32	110
590/413	0,0	0	0,0	0	0,0	0	71,7	3	73,2	6	86,7	4	117,1	9	658,0	43	107	562,7	37	91
590/444	0,0	0	0,0	0	0,0	0	71,0	3	62,8	7	89,2	9	138,3	10	686,1	53	-	582,3	40	-
590/486	0,0	0	0,0	0	0,0	0	70,8	3	85,2	10	132,8	12	106,7	9	772,2	72	127	620,0	66	102
590/500	0,0	0	0,0	0	0,0	0	92,7	2	57,5	10	84,1	7	113,3	9	692,4	52	132	(586,9)	(44)	-
591/ 36	0,0	0	0,0	0	0,0	0	103,0	3	60,0	5	69,0	4	92,0	7	600,5	44	120	384,5	29	77
591/124	0,0	0	0,0	0	0,0	0	80,0	3	54,0	4	129,0	7	76,5	6	673,5	40	-	522,7	33	-
591/125	0,0	0	0,0	0	0,0	0	92,0	3	55,5	5	123,5	10	96,0	10	723,0	55	138	569,0	41	108
591/538	0,0	0	0,0	0	0,0	0	69,0	3	32,0	4	90,2	7	108,0	7	563,5	60	108	446,5	59	86
591/627	0,0	0	0,0	0	0,0	0	81,5	3	35,5	6	80,0	9	165,0	11	702,5	59	-	580,5	46	-
591/653	0,0	0	0,0	0	0,0	0	75,8	3	49,4	7	131,8	10	184,0	13	730,6	70	-	435,1	61	-

TABEL 1XA

REENVAL 1973
R.S.A. - LESOTHO - SWAZILAND

TOTALE REENVAL IN MILLIMETERS , AANTAL DAE MET REEN (D)
EN JAARPERSENTASIES VAN LANGTEMYN GEMIDDELDES

NR/NO	STASIE/STATION	S	E	H	JAN MM	D	FEB MM	D	MAR MM	D	APR MM	D	MAY MM	D
		° '	° '	#										
591/795	ARABIE - AGR	2447	2922	914	79,0	6	117,0	8	61,5	6	80,5	7	0,0	0
592/371	LOBETHAL - SKL	2441	2943	1345	69,5	6	(3,5)	(2)	(61,0)	(3)	(46,0)	(4)	0,0	0
592/474	NEBO - NAF	2454	2946	1219	100,5	8	83,5	4	65,0	7	75,5	6	0,0	0
592/560	MORGENZON	2450	2949	1463	71,3	9	18,0	2	84,5	5	70,2	4	0,0	0
592/615	JANE FURZE - HOSP	2445	2951	1414	62,5	12	57,3	9	135,7	11	94,1	10	1,6	3
593/ 15	SEKHUKHUNELAND - NAF	2445	3001	1265	62,0	8	38,5	6	56,0	8	75,0	6	2,0	1
593/112	BELVEDERE	2452	3004	885	28,5	2	42,4	5	101,0	5	131,0	7	0,0	0
593/126	MAANDAGSHOEK	2436	3005	975	80,7	10	28,0	9	81,9	8	42,2	9	12,6	2
593/419	MAARTENSHOOP - POL	2459	3014	1372	76,5	9	69,5	5	101,5	9	116,0	8	8,0	1
593/575	PRAKTISEER - NAF	2435	3020	762	102,0	4	84,0	4	100,0	3	50,5	5	0,0	0
593/581	BURGERSFORT - POL	2441	3020	793	146,0	5	37,0	5	35,5	2	91,0	5	0,0	0
593/586	DE GROOTBOOM	2446	3020	884	89,8	5	24,5	3	66,5	4	82,8	6	11,0	2
593/778	KLIPFONTEIN	2458	3026	1375	124,0	14	43,5	8	94,6	8	140,9	8	6,6	1
593/898	DOORNHOEK	2458	3030	1370	93,5	14	56,5	7	114,0	9	116,3	10	4,0	2
594/ 75	OHRIGSTAD - POL	2445	3033	1166	130,0	8	24,5	2	43,5	5	128,0	6	0,0	0
594/116	GOEDGEDACHT	2456	3034	1524	72,0	8	60,0	5	39,0	5	70,5	5	0,0	0
594/141	RUSTPLAATS	2451	3035	1270	62,8	10	70,3	10	61,9	10	59,0	11	5,8	3
594/217	NOOITGEDACHT	2437	3038	1036	56,0	4	59,0	7	37,5	6	118,5	8	9,5	2
594/383	MORGENZON - BOS	2453	3043	1525	82,9	8	151,7	12	131,1	12	126,0	18	6,9	3
594/457	ELANDSFONTEIN - NAF	2437	3046	1219	74,0	5	122,0	6	87,6	5	93,1	5	10,5	1
594/493	NARX	2443	3047	1219	98,5	5	72,0	7	120,5	7	105,0	10	4,0	1
594/539	MAC MAC - BOS	2459	3048	1235	192,2	13	119,5	13	146,0	13	218,3	22	30,5	7
594/590	BLYDE - BOS	2450	3050	1433	212,2	14	168,3	14	117,6	15	132,1	21	10,5	5
594/626A	GRASKOP - NAF	2456	3051	1478	177,1	10	192,0	12	132,8	13	249,8	21	17,6	2
594/635	MARIEPSKOP - BOS	2435	3052	914	118,7	8	91,4	10	157,5	9	155,9	12	12,0	3
594/696	SALIQUE - BOS	2436	3054	808	128,5	8	92,5	6	131,5	11	149,5	13	17,5	4
594/715	MARITI - BOS	2455	3054	1065	166,2	16	155,2	15	106,3	14	235,9	20	35,0	8
594/760	HEBRON - BOS	2440	3056	1065	202,8	16	153,3	11	132,6	10	162,9	18	29,9	7
594/764	WELGEVONDEN - BOS	2444	3056	915	149,7	10	144,2	8	95,5	9	166,3	13	39,4	6
594/779	RIETSPRUIT	2459	3056	915	184,2	13	152,3	12	78,5	11	195,0	15	31,5	4
594/802	OUNNOTTAR	2452	3057	975	128,0	11	153,0	11	103,0	11	239,5	17	33,5	5
594/806	WILGEBOOM - BOS	2456	3057	945	131,1	14	158,5	12	72,4	12	173,6	16	35,3	6
594/828	ONVERWAG - BOS	2448	3058	915	147,0	10	172,5	6	61,0	10	190,1	12	26,5	2
595/ 25	DOORNLAAGTE	2455	3101	853	127,1	10	118,0	9	69,4	9	112,0	9	22,0	2
595/ 30	RICHMOND	2500	3101	765	149,5	11	160,5	9	105,0	6	113,5	14	19,0	2
595/ 91	JAN WASSENAAR DAM	2431	3104	580	37,2	5	60,0	6	35,7	4	66,5	7	17,0	2
595/110	BOSBOKRAND-POL	2450	3104	872	109,5	4	165,0	4	62,0	5	79,5	12	0,0	0
595/161	CHAMPAGNE-NAF	2441	3106	610	117,5	6	34,0	3	63,5	6	109,5	7	11,0	1
595/210	MERITI-HUTTE	2500	3107	579	102,0	7	58,7	7	64,3	7	122,2	9	19,0	2
595/353	CUNNINGMOORE NAF	2453	3112	460	84,5	8	121,0	8	19,0	2	108,0	7	5,0	2
595/463	ALLANDALE - NAF	2443	3116	475	79,0	10	32,0	4	23,5	4	109,5	7	4,0	2
595/579	EGLINGTON	2439	3120	442	55,5	8	26,1	6	28,6	7	78,4	12	6,0	1
595/816	JEUKPEULHOEK - NAF	2436	3128	425	18,0	2	65,7	5	24,0	4	127,3	7	12,3	1
596/179	SKUKUZA	2459	3136	263	54,3	9	58,0	9	26,1	6	54,4	12	3,8	3
596/647	TSHOKHANE	2447	3152	245	76,0	5	11,0	2	28,0	4	48,0	6	7,9	2
629/702	INMALKAAR	2412	2654	853	39,5	3	109,0	5	9,4	1	35,3	2	4,3	1
630/511	ELYSIUM	2401	2718	945	48,2	7	151,5	8	81,5	2	30,5	3	10,5	1
630/556	GROENVLEI - SKL	2416	2719	998	84,0	4	82,5	4	16,0	2	64,0	3	0,0	0
630/886	HOOPDAL - POL	2416	2730	1219	21,0	3	81,5	7	8,0	2	28,0	2	0,0	0
631/ 11	HOPEWELL	2411	2731	980	38,8	6	72,3	11	19,5	7	78,3	5	4,5	1
631/ 47	KLIPDRIFT	2417	2732	1035	30,6	5	73,0	9	40,5	4	50,0	4	4,0	1
631/337	BULGERIVIER - POL	2407	2742	1065	74,5	7	76,5	4	19,0	3	65,0	3	0,0	0
631/564	ELANDSHOEK	2424	2749	1463	30,1	6	108,5	5	24,0	4	98,5	6	2,0	1
631/596	STERKFONTEIN	2426	2750	1646	108,2	12	100,5	10	111,6	11	57,8	10	2,5	1
631/823	DODRNSPRUIT	2413	2758	1043	56,4	10	127,8	10	28,6	9	81,9	7	9,0	1
632/ 44	GOEDEHOOP	2414	2802	1140	76,7	7	114,0	9	9,7	5	87,6	6	5,2	1
632/ 89	KOPPIE ALLEEN	2429	2803	1219	71,5	6	195,5	7	43,5	5	68,0	6	0,0	0
632/198	VAALWATER - POL	2418	2807	1215	58,7	6	79,2	3	19,0	3	110,0	8	6,0	1
632/274	DORSET - POL	2404	2810	1466	44,5	5	42,0	3	24,5	3	117,5	4	10,0	1
632/297	BOEKENHOUTKLOOF	2427	2810	1285	100,7	3	152,8	9	41,5	3	75,0	5	3,0	1
632/406	WITKLIP	2416	2814	1220	41,0	6	74,0	5	51,5	4	87,0	4	20,0	1
632/614	KAMEELFONTEIN	2414	2821	1525	91,5	9	141,5	9	57,7	6	78,3	5	7,5	1
632/726	TAFELKOP	2406	2825	1372	59,1	7	89,6	7	46,7	6	51,5	4	8,5	1
633/185	BACCHUS	2405	2837	1219	74,0	5	75,0	4	85,0	6	56,5	3	0,0	0
633/393	ZAAIPLAATS	2403	2844	1219	84,8	6	63,9	9	28,7	7	77,3	9	1,8	1
633/429	STERKRIVIER - NEDERSETTING	2409	2845	1097	110,8	11	74,8	5	40,3	7	82,6	9	3,8	2
633/463	VASTRAP	2413	2846	1219	62,0	5	98,5	6	82,5	7	63,5	5	5,5	2
633/796	MOORDDRIFT	2416	2857	1067	83,0	7	65,5	3	41,9	7	64,5	5	7,5	2
633/881A	POTGIETERSRUS - POL	2411	2908	1067	64,8	6	90,0	3	51,0	3	45,0	2	0,0	0
634/ 11	POTGIETERSRUS - TABAK-KO-OP	2411	2901	1118	61,6	10	89,1	8	54,3	9	51,3	8	2,5	2
634/ 50	PALMER ESTATE	2420	2902	1219	31,5	6	57,5	6	70,0	7	54,5	4	9,0	2
634/ 84	KALKFONTEIN	2424	2903	1033	93,5	9	68,0	5	46,5	5	86,5	3	9,5	2
634/131	PLANKNEK	2411	2905	1219	18,5	4	40,9	7	49,0	6	48,0	3	4,5	1
634/140	DOORNFONTEIN	2420	2905	1219	53,5	8	52,5	5	23,0	3	51,7	5	5,5	2
634/181	LUNSKLIP	2401	2907	1475	40,5	3	37,5	3	94,0	6	38,5	2	0,0	0
634/417	UITZICHT	2427	2914	945	32,5	4	107,0	7	33,5	2	92,0	4	0,0	0
634/566	VOLOP - NAF	2426	2919	1067	62,5	6	26,0	3	28,0	3	112,3	3	8,0	2
634/580	VRIESGENAAGD	2410	2920	1220	60,8	6	86,4	7	53,0	5	81,0	5	11,5	2
634/622	ZEBEDIELA - NAF	2422	2921	975	61,0	3	56,0	4	78,0	3	70,5	2	0,0	0
635/ 41	MAJAKRAAL - SKL	2411	2932	1295	0,0	0	40,0	6	21,0	3	47,5	4	18,0	2
635/ 77	RUSTPLAAS - NAF	2417	2933	1035	62,5	5	31,5	3	23,0	2	58,0	3	7,0	2
635/334	MALIPSDRIF - POL	2414	2949	765	33,0	3	1,0	1	58,5	3	94,0	4	16,5	1
635/763	GROOTFONTEIN - NAF	2413	2956	762	18,0	2	13,0	2	21,5	1	100,5	5	24,0	2
635/873	SERALA - BOS	2403	3000	1924	37,3	6	47,5	9	73,2	7	86,0	7	30,0	1
636/135	STELLENBOSCH - NAF	2415	3009	914	6,0	2	5,0	2	111,5	3	57,0	5	28,4	2

RAINFALL 1973
R.S.A. - LESOTHO - SWAZILAND

TOTAL RAINFALL IN MILLIMETERS , NUMBER OF DAYS WITH RAIN (D)
AND YEAR-PERCENTAGES OF LONG TERM AVERAGES

NR/NO	JUN MM	D	JUL MM	D	AUG MM	D	SEP MM	D	OCT MM	D	NOV MM	D	DEC MM	D	J/Y 1973 MM	D	PER	JUL 72-JUN 73 MM	D	PER
591/795	0,0	0	0,3	1	1,3	1	82,0	3	49,3	5	140,0	9	100,0	8	710,9	56	-	620,2	49	-
592/371	0,0	0	0,0	0	0,0	0	81,5	2	48,0	4	81,5	6	(31,0)	(3)	(422,0)	(30)	-	(357,5)	(26)	-
592/474	0,0	0	0,0	0	0,0	0	0,0	0	129,0	7	118,0	8	81,0	14	652,5	54	97	547,5	38	82
592/560	0,0	0	0,0	0	0,0	0	101,0	3	27,5	3	107,8	6	120,5	8	600,8	40	91	517,1	36	78
592/615	0,0	0	0,2	2	0,0	0	99,0	3	46,1	10	87,2	13	119,6	13	703,3	86	117	636,8	75	106
593/ 15	0,0	0	1,0	1	0,0	0	100,5	2	65,5	6	133,0	7	75,5	7	609,0	52	102	476,0	50	80
593/112	0,0	0	0,0	0	0,0	0	130,5	3	57,3	5	95,5	7	78,0	3	664,2	37	-	510,8	36	-
593/126	0,0	0	14,4	2	0,0	0	99,5	4	52,2	10	75,1	11	114,1	12	600,7	77	91	511,8	60	77
593/419	0,0	0	0,0	0	0,0	0	121,5	3	74,0	3	74,0	5	105,0	6	746,0	49	103	651,5	52	90
593/575	0,0	0	0,0	0	0,0	0	108,0	3	44,0	4	137,0	8	139,0	7	764,5	38	-	594,1	36	-
593/581	0,0	0	0,0	0	0,0	0	103,0	4	20,0	2	143,5	9	115,0	4	691,0	36	-	544,5	28	-
593/586	0,0	0	0,0	0	0,0	0	115,5	3	54,5	4	73,0	6	226,0	8	743,6	41	141	451,1	36	86
593/778	0,0	0	0,0	0	0,0	0	148,0	3	56,1	5	110,1	10	111,7	10	835,5	67	121	715,6	64	104
593/898	0,0	0	0,0	0	0,0	0	134,5	3	54,6	8	84,0	9	115,0	9	772,4	71	-	734,7	71	-
594/ 75	0,0	0	0,0	0	0,0	0	90,0	3	79,0	5	131,0	9	90,0	6	716,0	44	146	548,4	41	111
594/116	0,0	0	0,0	0	0,0	0	93,5	3	67,0	6	145,5	10	116,5	7	664,0	49	-	589,0	47	-
594/141	0,0	0	3,2	2	0,0	0	83,0	3	71,1	10	145,9	12	71,4	13	634,4	84	115	567,7	79	103
594/217	0,0	0	3,0	1	0,0	0	95,5	3	43,7	6	65,5	10	97,0	11	585,2	58	110	492,2	44	92
594/383	3,2	2	15,7	5	6,5	2	153,5	3	119,9	11	112,1	15	184,9	14	1094,4	105	-	843,8	76	-
594/457	0,0	0	0,5	1	2,0	2	127,5	3	70,8	6	78,0	6	142,0	7	808,0	47	123	505,9	35	89
594/493	0,0	0	4,0	1	0,0	0	155,0	3	64,5	7	167,5	9	-	-	-	-	-	653,6	47	-
594/539	4,5	1	37,5	4	17,1	3	184,5	6	159,3	10	160,5	11	470,8	16	1740,7	119	113	1215,8	121	79
594/590	9,0	3	24,0	6	4,8	2	147,8	4	144,1	9	164,8	17	306,7	18	1441,9	128	117	1010,9	120	82
594/626A	24,0	1	37,0	-	16,5	-	185,5	4	181,9	10	240,5	15	431,5	19	1886,2	-	108	1325,2	92	76
594/635	9,5	3	13,0	3	38,5	3	272,0	4	100,3	10	130,2	7	417,5	8	1516,5	80	112	916,3	71	67
594/696	8,0	3	7,5	3	37,0	3	198,5	7	140,5	10	127,0	13	405,5	12	1443,5	93	111	858,0	78	66
594/715	8,0	4	36,0	7	45,2	9	216,8	13	143,6	12	232,3	23	515,1	20	1893,6	161	-	1185,3	139	-
594/760	15,1	3	11,4	4	35,0	4	226,4	10	180,7	12	111,6	17	415,4	14	1617,3	126	-	1178,6	106	-
594/764	4,7	4	11,5	4	38,5	6	267,5	9	131,5	11	143,8	18	521,0	16	1713,6	114	117	1081,1	89	74
594/779	11,0	3	24,5	3	24,0	5	196,0	8	126,0	11	211,1	19	417,4	14	1651,5	118	113	1167,9	99	80
594/802	4,0	1	23,0	4	43,5	5	270,5	10	162,0	10	228,0	16	492,0	17	1880,0	118	-	1137,5	94	-
594/806	8,8	2	27,4	6	44,8	6	234,2	7	135,4	11	222,1	16	507,4	12	1751,0	120	130	968,9	120	72
594/828	16,0	2	4,2	1	53,5	5	264,0	6	122,0	10	170,0	13	450,0	13	1676,8	90	-	971,8	78	-
595/ 25	16,5	4	25,0	5	52,0	4	250,0	8	130,0	9	179,5	16	409,8	16	1511,3	101	-	882,8	76	-
595/ 30	11,0	3	17,5	3	28,0	4	236,8	7	122,0	9	203,5	16	322,0	19	1488,3	103	-	919,2	76	-
595/ 91	0,0	0	6,0	2	28,0	1	136,5	3	64,1	7	52,0	7	257,0	10	760,0	54	-	401,5	43	-
595/110	0,0	0	11,0	4	31,5	4	225,5	3	120,0	8	171,3	8	422,0	11	1397,3	63	128	712,7	63	66
595/161	0,0	0	0,0	0	16,8	1	166,5	3	64,2	7	91,2	9	339,0	8	1013,2	51	118	533,4	41	62
595/210	4,0	2	4,0	2	26,0	3	211,0	3	68,0	7	215,5	10	229,5	8	1124,2	67	102	578,3	60	52
595/353	3,0	1	5,9	4	4,2	2	173,5	4	78,5	7	113,0	10	311,5	11	1027,1	66	105	502,9	51	52
595/463	0,0	0	0,0	0	1,0	1	174,5	3	65,0	4	105,5	10	225,0	8	819,0	53	-	405,0	49	-
595/579	1,5	1	1,1	1	1,7	2	168,0	3	79,5	6	102,7	10	211,0	13	760,1	70	-	387,7	63	-
595/816	0,0	0	2,2	1	8,6	2	165,1	3	65,0	7	67,6	8	206,8	11	762,6	51	-	366,7	36	-
596/179	2,9	4	0,1	1	1,6	1	192,5	5	52,6	7	71,0	15	175,4	14	692,7	86	132	319,3	74	61
596/647	0,0	0	2,5	2	0,0	0	175,0	3	43,5	6	37,0	6	222,0	6	650,9	42	110	324,4	32	55
629/702	0,0	0	0,0	0	0,0	0	3,5	1	85,4	6	85,8	7	141,0	8	513,2	34	110	272,1	19	58
630/511	0,0	0	0,0	0	0,0	0	12,0	1	55,8	5	85,0	5	109,5	9	584,5	41	-	449,2	31	-
630/556	0,0	0	0,0	0	0,0	0	14,0	1	57,0	5	87,0	4	107,1	2	511,6	25	105	437,0	20	90
630/686	0,0	0	0,0	0	0,0	0	26,5	1	60,0	5	40,5	3	119,5	7	385,0	30	70	217,6	25	39
631/ 11	0,0	0	0,0	0	0,0	0	17,5	1	64,7	9	47,7	8	191,0	13	534,3	61	100	373,1	50	70
631/ 47	0,0	0	0,0	0	0,0	0	24,5	1	56,4	8	67,4	5	141,5	8	487,9	41	82	353,1	30	59
631/337	0,0	0	0,0	0	0,0	0	30,5	2	50,5	2	41,0	3	209,0	8	566,0	32	-	369,0	23	-
631/564	0,0	0	0,4	1	0,0	0	26,0	2	53,0	4	79,0	6	225,0	11	646,5	46	91	449,5	39	63
631/596	0,0	0	0,4	1	0,0	0	29,9	3	94,2	9	62,0	7	173,8	16	740,9	80	100	588,2	64	80
631/823	0,0	0	0,0	0	0,0	0	32,7	2	80,1	13	60,7	12	200,5	17	677,7	81	-	453,7	62	-
632/ 44	0,0	0	0,0	0	0,0	0	42,5	3	65,0	7	68,0	7	172,6	12	641,3	57	-	510,6	48	-
632/ 89	0,0	0	0,0	0	0,0	0	34,0	2	59,0	10	50,0	6	160,5	6	682,0	48	-	607,5	43	-
632/198	0,0	0	0,0	0	0,0	0	45,7	2	33,2	5	98,2	5	144,1	6	594,1	39	-	482,4	37	-
632/274	0,0	0	0,0	0	0,0	0	0,0	0	44,5	3	55,1	7	168,0	5	506,1	31	75	517,8	33	77
632/297	0,0	0	0,0	0	0,0	0	50,5	2	80,1	5	61,0	7	139,8	10	704,4	45	116	547,0	34	90
632/406	0,0	0	0,0	0	0,0	0	45,0	3	42,5	4	129,5	6	172,5	11	663,0	44	-	407,5	27	-
632/614	0,0	0	0,8	2	0,0	0	40,8	3	51,7	8	90,6	6	251,7	10	812,1	59	-	596,1	48	-
632/726	0,0	0	0,0	0	0,0	0	77,0	3	65,4	9	109,1	6	194,5	13	701,6	56	116	426,4	47	70
633/185	0,0	0	0,0	0	0,0	0	87,0	3	64,5	6	95,5	7	137,2	10	674,7	44	-	498,0	40	-
633/393	0,6	1	0,0	0	0,0	0	105,0	3	62,0	5	109,5	9	173,4	12	707,0	62	106	594,6	57	89
633/429	0,0	0	0,0	0	0,0	0	94,5	3	85,4	10	79,3	10	109,5	8	681,0	65	-	562,3	56	-
633/463	0,0	0	0,0	0	0,0	0	100,5	3	94,0	5	99,5	9	114,5	7	680,5	49	112	477,0	40	78
633/796	0,0	0	0,0	0	0,0	0	113,5	3	72,5	7	71,0	9	67,0	6	566,4	49	99	457,9	40	75
633/881A	0,0	0	0,0	0	0,0	0	75,5	3	87,2	6	60,5	7	115,5	4	589,3	34	92	394,4	23	61
634/ 11	0,0	0	0,0	0	0,0	0	90,7	3	83,7	8	73,0	9	98,7	11	604,9	68	-	419,4	64	-
634/ 50	0,0	0	0,0	0	0,0	0	98,5	3	88,5	7	103,0	10	64,5	7	577,0	52	93	427,2	38	80
634/ 84	0,0	0	0,0	0	0,0	0	86,5	3	68,4	7	88,3	9	102,3	10	629,5	53	119	491,7	36	93
634/131	0,0	0	0,0	0	0,0	0	76,0	3	78,5	6	90,3	7	77,8	6	483,5	43	81	338,1	40	56
634/140	0,0	0	0,0	0	0,0	0	77,3	3	105,5	7	83,2	8	128,1	11	580,3	50	89	417,0	42	64
634/181	0,0	0	0,0	0	0,0	0	119,5	3	65,0	5	100,5	4	138,0	4	633,5	30	-	380,0	31	-
634/417	0,0	0	0,0	0	0,0	0	84,0	4	58,5	4	101,0	7	141,5	9	650,0	41	115	432,5	30	76
634/566	0,0	0	0,0	0	0,0	0	70,0	3	54,0	4	100,0	8	167,0	5	627,8	37	115	404,8	30	74
634/580	0,0	0	0,0	0	0,0	0	95,0	3	54,0	6	152,4	8	154,5	9	748,6	51	-	491,7	41	-
634/622	0,0	0	0,0	0	0,0	0	57,5	3	116,5	4	94,0	4	33,5	4	569,0	27	-	396,5	17	-
635/ 41	0,0	0	0,0	0	0,0	0	79,0	4	65,0	5	209,0	11	106,0	6	585,5	41	-	307,5	22	-
635/ 77	0,0	0	0,0	0	0,0	0	84,0	3	44,0	3	99,0	8	142,0	7	551,0	36	-	405,5	30	-
635/554	0,0	0	0,0	0	0,0	0	83,7	3	45,0	5	85,0	7	72,5	7	487,2	34	-	416,2	24	-
635/783	0,0	0	0,0	0	0,0	0	81,5	2	51,5	5	80,0	6	111,5	5	501,5	30	105	370,0	22	78
635/873	0,0	0	16,5	4	4,0	1	97,0	3	97,0	5	120,0	9	202,0	9	816,5	61	-	547,1	51	-
636/135	0,0	0	3,5	1	0,0	0	71,0	2	51,5	4	70,5	5	139,0	6	543,4	32	-	452,9	30	-

TABEL IXA

REËNVAL 1973
R.S.A. - LESOTHO - SWAZILAND

TOTALE REËNVAL IN MILLIMETERS , AANTAL DAE MET REËN (D)
EN JAARPERSENTASIES VAN LANGTERMYN GEMIDDELDES

NR/NO	STASIE/STATION	S	E	H	JAN MM	D	FEB MM	D	MAR MM	D	APR MM	D	MAY MM	D
636/157	FERTILIS - NAF	2407	3006	1143	24,8	5	12,5	3	93,5	7	56,0	4	30,0	2
636/308	THE DOWNS	2408	3011	1280	56,0	10	31,1	8	128,8	16	85,6	17	69,6	6
636/486	TOURS - NAF	2406	3017	838	20,0	6	91,0	8	121,0	11	75,5	8	45,5	2
636/518	SCHELM	2408	3018	1219	62,0	6	120,4	14	128,9	17	61,5	9	37,5	1
636/692	DUSSELDORFF	2402	3024	610	60,1	5	54,2	9	91,2	6	96,7	5	21,0	1
636/706	STRASBURG - NAF	2416	3024	1219	94,0	5	100,5	6	40,0	2	68,0	3	44,0	2
636/794	METZ - NAF	2414	3027	918	57,0	1	26,1	4	3,0	1	68,0	1	52,5	2
637/261	THE OAKS - NAF	2421	3039	610	67,7	6	46,3	6	46,0	3	44,0	4	8,5	1
637/503	RICHMOND	2423	3047	580	71,5	5	38,0	5	20,5	3	54,7	6	21,5	1
637/609	INYOKO	2409	3051	445	82,5	2	37,0	2	10,0	1	55,0	4	12,0	1
637/801	HOEDSPRUIT - POL	2421	3057	603	54,0	3	26,0	2	0,0	0	7,6	3	0,0	0
638/564	JOHNNIES DALE	2424	3119	455	33,0	3	41,5	2	26,5	2	60,5	7	12,0	1
638/748	KINGFISHERSPRUIT	2428	3125	427	50,5	5	40,5	5	21,5	5	88,0	7	11,0	1
639/504	SATARA	2424	3147	275	48,2	3	37,7	6	25,6	6	80,0	9	8,0	2
639/868	NWANEDZI	2428	3159	275	62,0	3	26,4	4	28,4	3	43,4	4	10,0	2
672/748	CUMBERLAND - POL	2358	2655	853	22,2	4	66,5	5	0,0	0	25,5	3	2,0	1
672/825	BUFFELSDRIFTHEK - POL	2345	2658	840	26,5	4	101,0	4	21,0	2	35,5	2	2,0	1
673/ 81	IRELAND	2351	2703	915	27,9	3	76,2	4	0,0	0	52,0	3	0,0	0
673/128	KRUISPAD	2338	2705	853	21,7	3	53,7	3	13,7	2	32,5	2	2,5	1
673/239	MATJIESFONTEIN	2359	2708	915	61,3	4	97,5	6	20,5	3	17,0	2	10,5	1
673/284	HAAKDOORNPAN	2344	2710	915	27,5	4	48,5	4	7,5	1	31,0	2	4,0	2
673/636	TAMBOTTIEVLEI	2336	2722	900	19,0	2	50,0	4	15,0	2	17,5	1	0,0	0
674/ 25	VANDERLINDENSBULT	2355	2731	1130	50,0	5	73,0	6	35,0	3	43,0	2	8,0	1
674/207	STERKFONTEIN	2357	2737	1067	11,0	1	110,0	6	25,0	3	25,0	2	7,0	1
674/400	ELLISRAS - POL	2340	2744	885	26,5	2	66,4	5	6,5	1	39,5	2	0,0	0
674/429	GROOTFONTEIN	2339	2745	884	18,8	3	91,2	4	7,5	1	33,0	1	0,0	0
674/855	DUIKERRIVIER	2345	2759	1035	46,0	7	28,9	6	26,5	5	79,5	4	0,1	1
675/117	DERDEKRAAL	2357	2804	1292	50,0	4	38,0	4	4,0	2	67,0	3	0,0	0
675/125	AUTORITEIT	2335	2805	899	103,5	5	36,5	4	25,7	4	29,0	1	0,0	0
675/182	VILLA NORA - POL	2332	2807	844	78,5	3	(13,0)	(2)	-	-	30,0	1	0,0	0
675/547	GROBBELAARSHOEK	2337	2819	975	26,0	7	31,3	5	46,0	5	52,2	3	1,0	1
675/712	DAGGAKRAAL	2352	2824	1215	37,5	6	18,5	3	52,0	5	42,5	2	0,0	0
675/720	MUISVOGELKRAAL	2400	2824	1189	25,0	3	26,0	3	36,0	5	0,0	0	0,0	0
676/128	HAAKDOORNDRAAI - NAF	2338	2835	915	18,0	6	44,5	4	24,0	2	37,9	2	0,0	0
676/237	VERDOORNSDRAAI - NAF	2357	2838	1067	52,0	6	71,5	5	46,5	4	67,5	5	0,0	0
676/363	SALEM - NAF	2333	2843	915	12,2	5	39,1	4	28,0	4	26,5	4	0,0	0
676/523	VAALPENSKRAAL - NAF	2343	2848	1097	72,5	7	39,3	3	47,5	4	(46,0)	(2)	0,0	0
676/705	SWERNERSKRAAL	2345	2854	1058	69,5	9	43,5	3	73,0	6	77,5	5	1,5	1
676/783	CROMFORD - NAF	2333	2857	1050	(24,5)	(2)	-	-	(18,0)	(1)	67,0	3	0,0	0
676/838	ARMOEDE	2358	2858	1128	89,0	7	31,5	5	55,5	3	55,5	5	6,0	2
677/ 99	CHLOE - NAF	2339	2904	1140	45,0	5	52,0	5	59,0	4	77,0	4	0,0	0
677/188	VULCANUS - HOSP	2338	2907	1167	18,5	5	38,5	5	19,5	4	58,0	3	0,0	0
677/259	BERGZICHT - NAF	2349	2909	1341	29,0	2	32,0	3	16,0	1	80,0	4	1,5	1
677/456	RODDEPUT - NAF	2336	2916	1189	7,0	2	28,3	3	40,0	4	62,0	2	0,0	0
677/802	PIETERSBURG - WK	2352	2927	1230	43,4	10	39,6	6	66,8	4	77,4	5	0,5	2
677/818	THORNELOE	2338	2928	1164	51,0	7	34,5	4	114,5	6	36,5	2	0,0	0
677/834	PIETERSBURG - HOSP	2354	2928	1266	44,2	7	60,9	6	55,3	5	71,6	7	2,8	1
678/ 2	BYLSTEEL	2332	2931	1133	33,6	2	30,1	2	68,0	1	25,0	1	0,0	0
678/ 23	BROADLANDS	2353	2931	1370	72,2	8	41,0	5	44,6	3	61,8	3	1,4	2
678/132	SANDRIVIERSPOORT	2342	2935	1143	24,5	8	35,0	6	47,0	6	53,0	2	4,6	2
678/144	KALKFONTEIN	2354	2935	1223	68,5	6	11,0	1	33,0	2	30,5	3	0,0	0
678/297	MAJEBASKRAAL	2357	2940	1327	38,0	6	36,0	7	45,0	5	34,0	4	0,0	0
678/381	SYFERKUIL - NAF	2351	2943	1250	49,5	3	52,0	3	64,5	3	48,5	3	35,0	1
678/680	KRATZENSTEIN	2350	2953	1465	46,7	6	90,5	11	79,8	13	68,4	9	2,0	1
678/722	DRIEFONTEIN	2332	2955	1219	41,0	3	57,5	8	60,2	7	56,5	7	2,5	1
678/776	MAENERTSBURG - POL	2356	2956	1402	109,0	9	86,0	9	79,0	6	99,0	11	0,0	0
678/805	WELTEVREDEN	2355	2957	1494	127,9	11	112,1	11	83,6	12	136,5	17	14,3	5
678/836	GLENSHIEL	2356	2958	1524	115,0	10	82,0	14	104,5	14	107,0	15	13,0	6
678/858	BROEDERSTROOM - BOS	2548	2959	1555	121,8	11	182,0	10	228,3	12	233,6	13	6,6	4
679/ 19	DE HOEK - BOS	2349	3001	1219	184,7	9	158,0	9	182,5	12	214,5	8	14,0	1
679/ 86	LETABADRIFT	2356	3003	975	62,0	6	75,0	10	93,5	10	93,0	9	18,5	2
679/135	BELVEDERE	2345	3005	975	87,0	5	145,4	12	138,9	13	141,5	17	9,5	3
679/139	MIDDELKOP - BOS	2349	3005	1372	141,5	10	134,0	11	112,2	11	151,5	17	13,3	5
679/141	VERGELEGEN	2351	3005	1128	149,0	10	126,0	11	125,5	12	134,0	11	22,0	6
679/156	MOOKETSI - SAR	2336	3006	732	33,0	2	36,1	5	62,7	7	52,5	4	0,0	0
679/161	CHRISTINASRUST	2341	3006	1128	104,2	10	145,0	11	130,7	15	145,3	23	8,9	3
679/164	WESTFALIA	2344	3006	945	78,5	8	117,5	10	102,8	10	134,3	14	10,2	3
679/197	IGWERKOMST - BOS	2347	3007	792	96,0	7	87,0	7	92,5	10	111,0	13	8,5	3
679/209	NAMATHOLA - BOS	2359	3007	914	81,3	13	48,1	9	78,9	12	91,6	13	42,1	4
679/221	DUIWELSKLOOF - MUN	2341	3008	792	56,7	5	90,0	7	82,5	7	108,2	9	2,5	1
679/227	MERENSKY - SKL	2347	3008	755	99,5	6	90,0	7	98,5	9	86,5	6	3,5	1
679/245	BOEKENHOUTBULT	2335	3009	762	33,5	2	25,0	4	49,5	6	24,0	2	1,4	1
679/267	NEW AGATHA - BOS	2357	3009	1097	136,0	9	68,6	10	122,2	11	117,0	15	25,4	4
679/268	MONAVEIN	2358	3009	762	135,8	18	78,2	18	110,4	23	117,9	22	34,5	14
679/289	PUSELLA - GSM	2349	3010	749	129,8	9	89,4	10	80,8	11	92,4	15	8,0	5
679/290	TZANEEN - POL	2350	3010	777	107,8	6	74,8	6	74,0	5	65,0	3	12,0	1
679/315	GRASKRAAL	2345	3011	731	92,5	6	76,5	6	89,5	8	106,5	7	0,0	0
679/401	TRIANGLE	2341	3014	823	132,5	7	125,0	8	90,2	8	156,3	12	2,8	2
679/441	VALENCIA ESTATES	2351	3015	610	66,1	8	131,6	10	71,5	7	69,7	10	6,1	3
679/456	RAVENSHILL	2336	3016	914	111,8	4	84,9	5	71,2	5	84,0	8	0,0	0
679/508	THABINA - NAF	2358	3017	700	(37,7)	(6)	79,7	8	(25,6)	(4)	59,0	5	27,5	2
679/532	LETABA ESTATES	2352	3018	556	61,5	8	164,0	10	62,3	7	58,4	11	3,3	3
679/592	LEEUWFONTEIN	2352	3020	549	71,9	8	162,7	10	78,9	7	63,0	11	3,5	2
679/654	BERLYN - NAF	2354	3022	955	39,1	8	45,2	9	64,9	8	61,7	6	2,5	1
680/225	BLACK HILLS	2345	3038	518	41,5	4	55,4	4	77,0	4	37,5	1	0,0	0

TOTAL RAINFALL IN MILLIMETERS , NUMBER OF DAYS WITH RAIN (D)
AND YEAR-PERCENTAGES OF LONG TERM AVERAGES

NR/NO	JUN MM	D	JUL MM	D	AUG MM	D	SEP MM	D	OCT MM	D	NOV MM	D	DEC MM	D	J/Y 1973 MM	D	PER	JUL 72-JUN 73 MM	D	PER
636/157	0,0	0	9,5	3	1,5	1	89,0	3	59,0	7	98,8	9	127,0	-	602,6	-	-	449,2	41	-
636/308	2,6	2	29,1	5	17,5	4	131,5	5	96,2	9	144,3	17	364,7	15	1157,0	114	119	745,0	103	76
636/486	0,0	0	10,0	2	1,5	1	122,0	3	83,0	9	139,5	12	315,0	9	1024,0	71	-	649,5	71	-
636/518	0,0	0	15,0	5	0,0	0	120,6	5	100,5	4	237,4	11	529,9	17	1413,7	89	146	1094,2	75	113
636/692	0,0	0	8,7	5	3,5	3	166,8	3	54,0	4	67,0	4	104,6	7	727,8	52	-	553,4	45	-
636/706	0,0	0	8,0	2	6,0	1	125,0	4	52,0	6	100,0	5	191,0	6	828,5	42	-	-	-	-
636/794	0,0	0	6,0	1	0,0	0	114,0	4	71,0	4	40,5	3	144,0	2	582,1	23	-	350,6	15	-
637/261	0,0	0	0,0	0	0,0	0	104,5	3	34,5	5	84,5	8	155,0	6	591,0	42	-	379,1	39	-
637/503	0,0	0	5,1	2	7,1	2	105,1	4	32,0	6	35,7	6	174,6	8	563,8	48	-	359,9	35	-
637/609	0,0	0	5,0	1	10,0	1	120,5	3	33,0	2	50,5	3	84,0	5	499,5	25	103	344,8	23	71
637/801	0,0	0	5,0	1	0,0	0	136,0	3	33,8	4	20,0	3	133,0	5	415,4	24	-	227,7	22	-
638/564	0,0	0	9,0	1	8,0	1	134,0	3	34,0	5	104,0	8	163,0	6	625,5	39	-	317,0	26	-
638/748	0,0	0	7,0	2	8,0	1	163,0	3	37,0	5	79,5	7	199,9	10	705,9	51	-	371,5	39	-
639/504	2,0	1	5,0	2	3,5	1	187,5	3	25,0	3	64,3	6	(109,5)	-	(596,3)	-	-	293,3	41	-
639/868	1,5	1	6,8	2	1,8	1	176,5	3	19,5	3	55,9	4	157,8	7	590,0	37	-	233,7	27	-
672/748	0,0	0	0,0	0	0,0	0	2,5	1	60,7	4	16,5	5	82,8	9	278,7	32	59	200,9	19	43
672/825	0,0	0	0,0	0	0,0	0	11,5	1	53,5	7	27,5	5	119,5	9	398,0	35	-	238,0	17	-
673/ 81	0,0	0	0,0	0	0,0	0	8,0	1	58,6	4	18,0	2	135,3	8	376,0	25	-	209,1	14	-
673/128	0,0	0	0,0	0	0,0	0	3,8	3	67,2	8	17,8	3	85,7	9	298,6	36	71	163,2	18	39
673/239	0,0	0	0,0	0	0,0	0	1,0	1	88,5	8	6,5	2	96,9	7	399,7	34	-	327,2	24	-
673/284	0,0	0	0,0	0	0,0	0	3,0	2	59,5	7	20,5	3	56,5	7	258,0	32	-	168,0	18	-
673/636	0,0	0	0,0	0	0,0	0	28,5	2	68,5	5	8,5	3	71,0	6	278,0	25	-	197,8	17	-
674/ 25	0,0	0	0,0	0	0,0	0	52,0	2	55,0	5	30,5	3	209,0	9	553,5	36	-	344,5	28	-
674/207	0,0	0	0,0	0	0,0	0	44,0	2	47,2	4	22,5	3	177,5	7	469,2	29	99	285,5	20	60
674/400	0,0	0	0,0	0	0,0	0	21,5	2	79,9	4	8,9	1	215,0	6	464,2	23	-	203,0	15	-
674/429	0,0	0	0,0	0	0,0	0	27,0	2	52,7	5	15,5	2	169,2	7	414,9	25	87	280,7	16	59
674/855	0,0	0	0,0	0	0,0	0	44,0	2	59,2	6	33,1	4	173,3	9	490,6	44	-	335,6	36	-
675/117	0,0	0	0,0	0	0,0	0	38,5	3	47,0	4	51,0	3	127,3	9	422,8	32	76	335,0	27	60
675/125	0,0	0	0,0	0	0,0	0	49,5	3	80,5	5	45,0	3	138,0	9	507,7	34	105	340,2	29	70
675/182	0,0	0	0,0	0	0,0	0	15,0	2	63,5	3	26,0	2	(81,0)	(4)	-	-	-	-	-	-
675/547	0,0	0	0,0	0	0,0	0	92,0	3	71,8	6	44,6	5	153,0	8	517,9	43	-	377,2	38	-
675/712	0,0	0	0,0	0	0,0	0	74,5	3	57,5	4	73,0	4	108,5	9	464,0	36	-	310,5	29	-
675/720	0,0	0	0,0	0	0,0	0	75,0	3	120,3	7	80,0	5	138,0	9	500,3	35	86	(245,0)	(23)	-
676/128	0,0	0	0,0	0	0,0	0	75,9	3	60,5	6	40,5	7	180,7	10	481,1	40	-	287,9	27	-
676/237	0,0	0	0,0	0	0,0	0	90,0	3	59,0	5	125,5	7	147,0	9	659,0	44	114	346,0	30	60
676/363	0,0	0	0,0	0	0,0	0	36,5	3	51,6	4	36,2	9	185,3	11	415,4	44	-	173,5	29	-
676/523	0,0	0	0,0	0	0,0	0	75,0	2	53,5	5	58,0	7	127,5	8	(519,3)	(38)	-	(391,8)	(32)	-
676/705	0,0	0	0,0	0	0,0	0	77,0	3	59,5	5	84,5	7	233,5	8	719,5	47	145	435,0	40	88
676/783	0,0	0	-	-	0,0	0	35,0	2	53,0	3	58,0	3	162,0	5	-	-	-	-	-	-
676/838	6,0	1	0,0	0	0,0	0	83,0	3	50,0	3	117,5	8	117,5	8	611,5	45	-	380,5	37	-
677/ 99	0,0	0	0,0	0	0,0	0	65,5	2	86,5	6	66,3	4	251,5	6	702,8	36	-	355,0	34	-
677/188	0,0	0	0,0	0	0,0	0	68,0	2	73,0	7	134,0	11	93,5	6	503,0	43	121	277,3	37	67
677/259	0,0	0	0,0	0	0,0	0	75,5	3	46,0	2	88,5	5	109,5	4	478,0	25	104	321,5	22	70
677/456	0,0	0	0,0	0	0,0	0	64,0	3	56,0	3	104,0	4	108,0	4	469,3	25	-	296,7	25	-
677/802	0,0	0	0,2	1	0,0	0	75,5	3	68,5	12	116,2	11	128,2	12	616,3	66	-	392,5	50	-
677/815	0,0	0	0,0	0	0,0	0	54,5	3	57,6	6	115,5	7	141,7	8	605,8	41	143	394,6	32	93
677/834	0,0	0	0,1	1	0,0	0	85,0	4	48,5	6	103,1	11	109,5	11	581,0	59	119	443,3	43	91
678/ 2	0,0	0	0,0	0	0,0	0	21,0	1	47,0	2	29,0	3	63,5	4	317,2	16	81	244,4	15	63
678/ 23	0,0	0	0,0	0	0,0	0	66,4	3	60,4	6	88,1	7	100,1	4	536,0	41	109	396,4	35	81
678/132	0,0	0	1,8	2	0,0	0	33,0	2	15,4	3	87,0	4	96,0	7	397,3	42	95	305,6	44	73
678/144	0,0	0	0,0	0	0,0	0	62,0	3	72,5	6	85,0	7	123,5	6	486,0	34	109	356,0	26	80
678/297	0,0	0	1,0	1	0,0	0	60,0	3	70,5	6	122,0	10	86,0	5	492,5	47	107	395,4	39	86
678/381	0,0	0	2,5	1	0,0	0	57,0	3	51,0	5	103,5	5	57,0	3	520,5	30	-	307,5	21	-
678/680	1,1	2	12,1	4	0,0	0	52,0	3	78,5	7	112,4	9	134,5	15	678,0	80	-	480,6	71	-
678/722	6,5	2	12,5	4	5,0	3	66,0	3	80,5	7	67,2	7	188,6	12	644,0	64	101	378,7	47	60
678/776	0,0	0	32,2	6	5,0	2	101,1	5	130,8	7	179,8	18	164,8	11	982,7	84	110	701,5	66	78
678/805	7,1	2	46,2	7	6,5	4	123,3	8	145,6	13	189,8	16	260,1	19	1253,0	125	111	838,5	113	75
678/836	3,5	2	32,5	7	9,0	3	124,5	7	142,5	12	208,0	15	220,5	19	1162,0	124	118	798,5	115	81
678/858	40,1	3	38,8	5	11,0	2	152,5	7	206,9	12	164,5	15	554,2	16	1940,3	110	90	1332,6	93	62
679/ 19	17,5	2	48,5	3	12,0	2	210,4	8	202,5	10	237,0	15	525,0	13	2006,6	92	115	1270,3	70	73
679/ 86	0,0	0	29,0	5	5,5	4	163,0	3	98,5	6	174,5	10	273,5	9	1086,0	74	-	594,5	66	-
679/135	8,0	2	31,0	3	7,0	3	165,0	5	139,0	7	113,0	11	312,5	14	1297,8	95	99	804,6	92	62
679/139	9,0	2	34,7	4	6,5	2	173,4	7	150,1	10	130,8	16	336,6	15	1393,6	110	107	912,0	93	70
679/141	0,0	0	30,0	5	12,0	2	178,0	5	159,0	9	168,5	15	377,2	16	1481,2	102	102	976,5	-	67
679/156	0,0	0	16,0	2	0,1	1	65,8	3	59,5	3	90,5	5	125,6	8	541,8	40	105	284,6	31	55
679/161	14,0	2	26,5	6	1,0	2	126,5	5	144,5	9	134,5	15	319,7	16	1299,9	117	-	869,8	108	-
679/164	7,3	1	28,1	4	3,4	2	160,5	4	136,8	7	101,9	14	228,6	11	1109,9	88	83	699,3	75	52
679/197	4,0	1	25,5	3	2,5	1	165,5	3	117,5	7	95,5	12	192,0	12	997,5	79	90	641,9	71	58
679/209	0,0	0	18,6	5	11,3	3	158,3	7	122,7	9	215,5	17	437,5	17	1305,9	109	-	697,8	92	-
679/221	11,0	2	14,0	3	0,0	0	105,0	3	111,5	6	98,5	8	201,5	10	881,4	61	84	554,9	54	53
679/227	4,5	1	14,0	2	3,0	1	167,5	3	108,5	5	86,5	7	202,5	9	964,5	57	93	642,5	54	62
679/245	0,0	0	4,0	1	0,0	0	53,0	3	25,0	3	42,0	5	207,5	12	464,9	39	90	203,3	25	39
679/269	2,5	1	29,5	5	11,2	2	182,0	5	128,5	9	228,7	18	319,3	15	1370,9	106	95	915,3	90	61
679/268	2,9	6	26,3	9	11,3	8	178,2	12	123,8	12	218,7	24	292,6	19	1330,6	185	93	901,1	168	63
679/289	3,6	1	15,7	7	2,2	2	178,0	5	103,0	9	88,4	15	190,3	13	981,4	102	95	665,4	88	72
679/290	0,0	0	16,0	3	0,0	0	171,0	3	92,5	4	62,5	3	162,3	6	837,1	40	90	439,4	44	47
679/315	7,0	1	19,0	2	4,0	1	190,5	4	114,0	5	84,0	9	172,0	9	960,5	58	-	693,5	58	-
679/401	5,3	2	16,0	4	3,5	2	127,0	3	137,5	6	91,3	11	170,0	11	1057,4	76	90	738,8	73	63
679/441	0,9	1	17,1	3	3,5	2	133,7	2	141,1	6	74,6	12	147,7	9	863,6	73	106	543,8	72	67
679/456	0,0	0	14,5	2	2,4	1	161,1	3	114,6	3	68,6	7	264,7	10	977,8	48	97	584,4	46	58
679/508	0,5	1	9,5	5	0,0	0	141,0	3	71,0	3	88,4	7	191,0	(3)	(630,9)	(47)	-	(488,6)	(45)	-
679/532	1,0	1	14,7	3	2,5	2	131,6	2	126,3	6	59,4	12	169,0	9	854,0	74	103	527,9	72	64
679/592	0,9	1	19,3	3	1,3	2	152,5	2	155,4	6	71,8	12	154,9	9	936,1	73	115	568,5	71	70
679/694	0,0	0	7,6	4	0,3	1	149,0	3	45,9	6	72,3	9	131,4	8	619,9	61	-	362,6	52	-
680/225	0,0	0	6,6	2	0,0	0	97,5	3	51,4	5	62,5	4	106,3	7	535,7	34	97	363,0	29	65

TABEL IXA

R E Ë N V A L 1 9 7 3
R.S.A. - LESOTHO - SWAZILAND

TOTALE REËNVAL IN MILLIMETERS ; AANTAL DAE MET REËN (D)
EN JAARPERSENTASIES VAN LANGTERMYN GEMIDDELDES

NR/NO	STASIE/STATION	° S	° E	H M	JAN MM	D	FEB MM	D	MAA MM	D	APR MM	D	MAY MM	D
680/280	EILAND	2340	3040	457	35,5	4	41,0	3	50,5	4	37,5	3	0,0	0
680/354	CONSOLIDATED MURCHISON MINE	2354	3042	520	62,1	8	58,0	4	108,1	8	45,1	4	15,8	3
680/494	KONDOWE	2341	3047	433	122,5	5	17,5	4	99,0	-	38,5	5	2,7	2
681/248	MAHLANGENE	2338	3109	274	88,8	5	9,0	5	61,5	4	38,3	5	0,0	0
681/266	PHALABORWA - AER	2356	3109	433	106,3	9	18,5	8	29,8	9	57,7	7	17,5	2
682/141	LETABA	2351	3135	215	89,5	6	13,7	5	30,3	5	24,0	4	0,7	1
682/377	KLIPKOPPIES	2347	3143	425	91,3	3	24,5	3	32,3	5	30,9	5	0,0	0
717/595	STOCKPOORT - POL	2325	2720	838	28,0	4	45,2	5	0,0	0	38,0	1	0,0	0
718/409	RUSTENBURG - NO 517	2319	2744	915	19,5	4	(16,0)	(2)	8,0	1	-	-	0,0	0
718/491	SPECULATIE	2311	2747	795	14,6	3	35,0	4	8,0	1	28,5	2	0,0	0
718/722	AFGUNST	2322	2756	915	30,5	3	74,0	5	6,0	1	39,0	2	0,0	0
718/798	WAGENKOP	2318	2757	915	27,0	4	64,5	4	0,0	0	40,0	2	0,0	0
718/874	TOM BURKE	2304	2800	829	45,5	5	46,7	5	20,2	2	40,2	3	1,8	1
719/370	MAHNITZ	2310	2813	932	7,8	3	79,5	5	3,3	2	33,5	2	0,0	0
719/428	STRYDPAN	2308	2815	935	19,0	4	87,0	4	20,5	4	40,0	2	0,0	0
719/646	CAROLINA	2316	2822	915	34,0	6	54,5	5	34,5	3	35,0	2	0,0	0
719/777	BUFFELSFONTEIN	2327	2826	975	31,5	3	56,0	4	12,5	1	44,5	2	0,0	0
720/121	WELGEDACHT - SKL	2301	2835	914	21,5	1	15,0	1	13,5	1	21,0	2	0,0	0
720/727	LEIPZIG	2307	2855	1219	50,0	8	35,1	5	63,5	7	34,5	2	2,5	2
721/157	INNES	2307	2906	914	47,0	4	21,5	2	30,2	7	37,0	2	0,0	0
721/197	BOCHUM - 1	2317	2907	954	51,0	5	40,5	2	88,5	3	52,2	2	0,0	0
721/257	BOCHUM - NAF	2317	2909	954	33,2	5	24,5	2	86,5	4	40,0	2	0,0	0
721/592	DENDRON - POL	2322	2920	1067	41,0	2	39,0	3	36,5	2	36,0	2	0,0	0
721/618	WALDBURG	2318	2921	1067	47,5	4	61,4	4	74,5	4	42,5	2	0,0	0
721/665	MARA - POL	2305	2923	914	22,0	1	46,5	3	44,0	3	47,5	2	0,0	0
721/711	JAN ANTONIE	2321	2924	990	17,0	2	77,0	2	22,5	2	52,0	4	0,0	0
721/846	GOEDGEDACHT	2306	2929	914	26,0	1	50,0	1	74,0	2	23,5	1	0,0	0
722/ 82	LEGKRAAL	2322	2933	975	15,8	3	61,8	3	73,0	1	48,1	3	0,0	0
722/ 99	MARA - AGR	2309	2934	894	97,9	9	37,9	5	97,7	5	52,6	3	2,0	1
722/207	TARENTAALORAAT - NAF	2327	2937	1035	17,5	5	79,0	4	52,0	5	69,0	2	0,0	0
722/277	UNA - AGR	2307	2940	899	80,0	6	31,0	4	79,0	4	49,0	2	0,0	0
722/497	ROUNPUT	2317	2947	1097	24,3	9	61,0	9	50,0	10	36,4	4	2,3	2
722/509	RANDKGOPA - NAF	2329	2947	1095	44,5	7	58,0	5	30,0	3	75,5	3	0,0	0
722/529	BANDELIERKOP - POL	2319	2948	1128	41,0	3	50,0	3	71,0	3	42,8	2	9,0	0
722/571	VERSAMELHOEK	2301	2950	991	77,0	9	92,1	9	48,3	5	63,7	11	2,5	2
722/614	ZWARTRANDJES	2314	2951	1036	59,4	5	36,7	5	62,5	4	42,0	2	0,0	0
722/675	VLIEGENPAN	2315	2953	914	36,3	8	55,8	8	55,6	10	46,9	11	3,1	4
722/693	LOUIS TRICHARDT	2303	2954	961	72,3	8	103,0	10	62,4	7	58,0	10	3,5	2
722/700	MAMPAKUIL	2310	2954	945	37,0	4	29,0	6	66,5	6	54,0	4	0,0	0
722/721	WATER RESERWE - BOS	2301	2955	1036	84,7	8	101,4	9	80,4	9	80,5	6	9,0	1
722/749	HASEBULT	2329	2955	1128	39,1	7	48,9	8	95,2	7	56,5	6	0,0	0
722/779	SOEKMEKAAR - POL	2329	2956	1172	(33,0)	(2)	(46,0)	(4)	(70,0)	(3)	66,0	4	0,0	0
723/ 17	KLEINFONTEIN - NAF	2320	3001	1065	102,5	3	102,0	6	65,5	6	93,0	5	0,0	0
723/ 31	ROODEWAL - BOS	2301	3002	1219	33,2	6	68,4	6	78,3	6	40,5	11	2,0	1
723/ 70	ELIM - HOSP	2310	3003	808	45,8	8	60,8	10	96,9	13	82,1	14	4,6	3
723/ 80	SETALI	2320	3003	884	79,2	9	62,2	10	97,6	11	55,4	15	14,6	6
723/113	VOORSPOED - BOS	2323	3004	1065	53,0	6	45,5	7	98,0	9	62,0	7	13,0	5
723/155	GOEDEHOOP - BOS	2305	3006	811	73,8	4	69,5	6	51,0	5	73,0	10	8,5	2
723/182	SHEFEERA	2302	3007	1214	177,0	8	195,0	8	210,0	11	179,5	14	17,0	4
723/231	BONTFONTEIN - NAF	2321	3008	762	43,0	3	24,5	3	47,0	4	41,5	5	12,0	2
723/327	NOOITWATER	2327	3011	730	42,5	4	18,5	5	63,8	4	41,0	3	3,5	1
723/331	TIMBADDLA - BOS	2301	3012	890	117,8	7	124,5	7	155,5	9	113,9	15	10,3	5
723/334	NOOITGEDACHT	2304	3012	762	69,4	6	76,0	6	118,5	8	78,0	10	10,0	2
723/338A	DRIEFONTEIN	2308	3012	698	66,0	6	70,0	6	115,0	7	48,5	9	6,5	1
723/363	KLEIN AUSTRALIE - BOS	2303	3013	702	54,0	4	124,2	5	130,0	7	74,5	7	4,0	1
723/485A	LEVUBU - AGR	2305	3017	706	75,0	9	33,2	9	216,4	10	80,3	14	8,2	4
723/513	TSHAKHUMA	2303	3018	1158	45,2	4	54,0	4	187,1	3	54,5	3	10,6	2
723/603	REMBANDER - NAF	2303	3021	671	126,0	5	60,5	7	44,0	4	177,5	6	31,0	1
723/656	BELLEVUE - NAF	2326	3022	610	37,0	2	28,7	6	32,0	5	38,0	4	0,0	0
723/793	TABAANS - NAF	2313	3027	610	80,5	3	51,5	6	57,5	7	62,5	5	4,0	1
724/138	BEND STORE - NAF	2318	3035	610	54,3	7	11,0	4	24,9	6	43,0	5	3,5	1
724/379	GIYANI	2319	3043	472	32,5	7	5,6	5	57,6	6	29,5	7	2,5	1
724/790	SHANGONI	2310	3057	427	63,4	4	9,0	1	69,0	4	30,7	3	6,5	1
761/810	GROBLERSBRUG - POL	2300	2757	765	32,0	3	53,5	2	7,9	1	41,5	2	0,0	0
762/401	TATIE	2241	2814	915	26,0	2	23,0	1	20,5	3	49,6	3	0,0	0
762/532	DROEVLEI	2252	2818	914	24,5	2	55,5	2	44,0	2	37,0	2	0,0	0
762/685	MATIKULU	2235	2823	610	21,5	2	2,0	1	6,5	2	20,5	2	0,0	0
762/814	ZANZIBAR - POL	2234	2828	730	40,0	3	2,0	1	5,0	2	19,3	2	0,0	0
763/124	SAAMBOUBRUG - POL	2234	2835	610	63,2	2	4,5	1	0,0	0	0,0	0	0,0	0
763/149	TOLWE - POL	2259	2835	793	19,0	2	27,0	2	16,7	2	21,5	2	0,0	0
763/313	GROENDRAAI	2243	2841	760	55,0	1	31,0	1	39,7	4	37,0	2	0,0	0
763/743	STOLZENFELS - NAF	2253	2855	825	46,0	4	2,5	1	4,5	1	10,1	2	0,0	0
764/ 56	KROMHOEK	2256	2902	885	49,0	4	42,0	5	27,5	4	25,0	1	0,0	0
764/161	ALLDAYS - POL	2241	2906	823	72,0	4	28,0	3	18,5	1	18,5	1	0,0	0
764/414	WINTERSVELD	2254	2914	905	44,5	3	32,5	5	29,5	2	39,5	1	0,0	0
764/710	OMLOOP	2250	2924	762	34,0	4	26,5	2	31,0	3	33,0	2	0,0	0
765/230	KOEDOESVELD	2250	2938	760	47,6	3	67,8	4	39,8	5	48,9	2	3,2	2
765/234	WATERPOORT - POL	2254	2938	785	45,5	4	62,0	3	73,0	3	3,5	1	0,0	0
765/253	SANDOW	2243	2939	685	75,2	8	30,1	5	26,0	4	37,5	2	1,5	1
765/354	ROCHDALE	2254	2942	885	37,0	3	48,0	3	111,0	4	45,0	2	0,0	0
765/607	MOPANE - SKL	2237	2951	719	19,0	3	21,0	2	19,5	3	35,5	2	0,0	0
765/697	DREYER	2237	2954	715	56,0	4	23,5	2	26,0	3	25,0	1	0,0	0
765/707	MUTAMBA RANCH	2247	2954	655	28,5	3	46,5	3	116,5	2	51,5	2	8,0	0
765/749	SCHYFFONTEIN	2259	2955	1370	81,9	14	109,4	16	75,4	14	61,2	19	5,2	5
766/ 28	VREEMDELING	2258	3001	1295	61,0	5	91,5	7	62,0	7	80,0	11	4,5	1

TOTAL RAINFALL IN MILLIMETERS , NUMBER OF DAYS WITH RAIN (D)
AND YEAR-PERCENTAGES OF LONG TERM AVERAGES

NR/NO	JUN MM	D	JUL MM	D	AUG MM	D	SEP MM	D	OCT MM	D	NOV MM	D	DEC MM	D	J/Y 1973 MM	D	PER	JUL 72–JUN 73 MM	D	PER
680/280	0,0	0	3,0	2	0,0	0	137,5	3	45,5	4	54,0	4	120,5	8	525,0	35	91	287,0	34	50
680/354	0,0	0	4,4	3	0,0	0	119,3	3	50,1	6	51,5	7	109,4	9	623,8	55	-	437,7	56	-
680/494	0,0	0	3,5	3	7,5	1	131,5	3	38,1	4	27,5	2	112,5	12	600,8	-	-	365,6	-	-
681/248	0,0	0	11,0	2	0,0	0	134,0	3	36,9	5	23,3	6	232,0	8	634,8	43	-	338,8	34	-
681/266	3,0	1	8,5	2	0,0	0	153,0	3	37,2	6	35,5	6	145,8	11	612,8	64	-	390,8	66	-
682/141	0,0	0	27,0	3	-	-	130,0	3	37,3	5	27,5	5	116,4	6	-	-	-	228,7	31	-
682/377	0,0	0	35,1	3	7,0	1	116,8	2	38,0	2	(8,5)	(1)	-	-	-	-	-	272,6	26	-
717/595	0,0	0	0,0	0	0,0	0	17,5	2	62,5	5	21,0	3	105,7	8	317,9	28	-	247,3	24	-
718/409	0,0	0	0,0	0	0,0	0	24,0	3	54,5	4	(19,0)	(1)	62,9	6	-	-	-	-	-	-
718/491	0,0	0	0,0	0	0,0	0	38,0	1	61,2	5	54,5	2	103,0	5	342,8	23	-	167,4	18	-
718/772	0,0	0	0,0	0	0,0	0	36,5	2	65,0	7	28,0	2	165,0	9	444,0	31	-	266,5	23	-
718/798	0,0	0	0,0	0	0,0	0	28,0	2	40,0	4	41,5	2	127,7	8	368,7	26	-	259,3	21	-
718/874	0,0	0	0,0	0	0,0	0	50,9	3	60,5	4	73,0	4	117,5	8	456,3	35	112	270,8	33	66
719/370	0,0	0	0,0	0	0,0	0	45,0	3	54,5	4	41,2	5	98,6	9	363,4	33	-	233,7	28	-
719/428	0,0	0	0,0	0	1,4	1	50,0	3	55,0	4	39,0	4	98,0	7	409,9	33	128	280,5	34	87
719/646	0,0	0	0,0	0	0,0	0	48,6	2	58,0	4	48,6	6	128,8	7	442,0	35	-	302,9	31	-
719/777	0,0	0	0,0	0	0,0	0	70,0	3	46,5	3	27,5	2	123,5	6	412,0	24	-	303,6	20	-
720/121	0,0	0	0,0	0	0,0	0	58,5	3	70,0	3	57,5	3	98,0	4	355,0	18	-	213,0	15	-
720/727	0,0	0	0,1	1	0,0	0	48,5	3	100,2	6	110,5	7	132,5	7	577,4	48	103	386,6	42	69
721/157	0,0	0	0,2	1	0,4	1	55,4	3	85,2	6	61,3	6	97,7	9	435,9	41	84	402,6	35	78
721/197	0,0	0	0,0	0	0,0	0	45,0	3	67,9	4	63,0	7	110,5	8	518,2	34	109	414,2	26	87
721/257	0,0	0	0,0	0	0,0	0	46,0	4	67,0	5	61,5	8	79,0	7	437,7	37	98	351,3	27	79
721/592	0,0	0	0,0	0	0,0	0	52,5	3	75,0	4	65,5	4	66,5	5	412,0	25	-	321,7	20	-
721/618	0,0	0	0,0	0	0,0	0	52,0	3	81,1	5	51,5	3	103,7	4	514,2	29	140	475,3	29	129
721/665	0,0	0	0,0	0	0,0	0	68,5	2	103,5	4	42,0	3	133,5	5	507,5	23	-	334,4	13	-
721/711	0,0	0	0,0	0	0,0	0	58,5	3	77,0	5	71,5	6	86,5	4	462,0	28	-	390,0	24	-
721/846	0,0	0	0,0	0	0,0	0	85,0	3	120,5	5	60,0	6	135,8	3	574,8	22	121	467,2	19	98
722/ 82	0,0	0	0,0	0	0,0	0	66,1	3	64,5	4	63,1	4	25,2	4	417,6	25	105	351,7	19	88
722/ 99	0,3	1	1,4	1	0,0	0	81,2	3	97,0	5	65,0	7	175,1	9	708,1	49	158	508,3	45	113
722/207	1,4	2	1,4	2	0,0	0	68,0	2	58,0	4	92,5	6	57,0	7	495,8	39	-	424,9	32	-
722/277	0,0	0	1,5	1	0,0	0	93,0	3	98,0	4	45,0	4	75,8	6	552,3	34	123	537,2	30	120
722/497	0,4	2	4,2	2	0,0	0	58,5	3	86,1	6	68,4	8	78,3	12	469,9	67	119	378,6	69	96
722/509	0,0	0	2,5	1	0,0	0	62,5	3	52,5	3	56,0	5	60,0	7	441,5	37	-	286,0	29	-
722/529	0,0	0	13,0	1	0,0	0	64,5	3	86,0	3	51,5	3	91,0	5	510,8	26	112	363,5	19	80
722/571	13,5	4	0,1	1	0,0	0	84,0	3	94,9	7	44,8	8	165,1	19	683,0	78	102	693,6	77	103
722/614	0,0	0	0,0	0	9,0	1	48,5	3	107,0	3	42,5	5	123,0	-	530,6	-	115	397,3	27	86
722/675	0,3	2	5,6	5	0,4	2	53,7	4	98,2	8	40,0	9	101,1	14	497,0	85	99	414,3	77	83
722/693	15,2	3	16,7	2	0,0	0	144,2	3	113,6	6	43,8	5	147,9	15	780,6	71	105	642,9	64	87
722/700	0,0	0	13,0	2	0,0	0	62,0	3	82,0	3	67,0	5	127,1	10	537,6	43	115	374,5	29	80
722/721	19,2	4	27,0	3	0,0	0	197,5	3	115,5	6	58,0	5	205,5	12	978,7	66	114	727,7	61	85
722/749	5,0	1	13,5	3	1,0	1	60,5	3	81,0	5	83,2	7	122,5	13	606,4	61	101	371,0	57	62
722/779	9,0	1	16,0	3	0,0	0	-	-	66,9	4	(156,0)	(3)	138,0	9	-	-	-	(314,0)	(25)	-
723/ 17	6,0	2	32,5	4	0,0	0	94,5	2	113,0	5	70,0	6	307,5	13	986,5	52	-	660,5	46	-
723/ 31	12,0	2	21,2	2	0,0	0	124,1	3	88,6	4	43,5	5	211,0	17	722,8	63	89	482,4	53	60
723/ 70	10,5	4	18,8	5	0,3	2	123,1	5	120,0	6	50,8	13	256,8	19	870,3	102	114	557,9	97	73
723/ 80	6,4	4	19,7	6	3,6	3	83,6	5	94,0	8	58,1	10	232,3	19	806,7	106	106	541,3	104	71
723/113	7,0	2	23,5	4	5,5	2	116,0	4	133,0	8	72,5	10	212,5	13	841,5	77	-	493,8	72	-
723/155	6,5	1	30,0	4	6,5	2	112,5	3	83,0	3	51,0	7	175,0	16	740,3	63	70	444,8	50	41
723/182	40,0	6	112,0	5	7,5	4	202,5	5	275,5	11	128,5	11	630,5	18	2175,0	105	-	1425,5	95	-
723/231	0,0	0	7,0	1	0,0	0	0,0	0	159,5	7	32,0	3	192,5	5	559,0	33	99	352,0	27	62
723/327	0,0	0	4,0	2	2,5	1	90,0	3	73,5	3	63,0	6	129,0	9	531,3	41	-	311,0	33	-
723/331	22,3	4	46,6	6	7,0	3	144,0	3	180,0	8	74,8	13	408,5	19	1405,2	99	104	1084,5	90	81
723/334	26,5	3	9,4	3	3,0	1	155,0	3	117,5	5	59,5	8	176,5	14	899,3	69	85	731,6	56	69
723/338A	5,0	2	17,0	4	0,0	0	175,5	3	116,5	5	41,0	6	208,5	14	869,5	63	104	563,0	57	67
723/363	13,5	3	18,0	4	0,0	0	123,0	4	100,7	8	43,5	4	150,5	14	835,9	61	62	761,2	50	57
723/485A	10,1	5	17,7	5	1,5	4	165,1	6	113,8	10	50,2	12	169,5	18	941,0	106	-	700,7	97	-
723/513	12,4	2	28,2	3	0,0	0	187,3	4	142,7	7	82,5	6	249,5	10	1054,0	48	80	657,8	41	50
723/603	7,5	2	29,0	4	0,0	0	167,5	5	105,5	4	62,0	4	214,0	9	1024,5	51	-	766,5	50	-
723/656	2,5	2	4,0	2	0,0	0	116,5	3	52,5	2	34,0	2	89,2	8	434,4	36	-	255,7	33	-
723/793	20,0	1	90,0	2	115,0	1	155,5	3	104,0	3	41,0	4	232,0	9	1013,5	45	-	475,8	42	-
724/138	7,0	3	9,5	3	0,0	0	146,0	3	91,5	6	39,3	6	142,1	9	572,1	53	-	255,7	38	-
724/379	2,4	2	7,0	2	0,0	0	122,2	3	93,7	6	23,9	5	156,9	11	533,8	55	-	266,3	52	-
724/790	2,5	1	8,5	2	0,0	0	145,0	3	66,2	5	31,7	10	219,6	7	652,1	41	-	343,6	29	-
761/810	0,0	0	0,0	0	0,0	0	68,5	3	72,2	2	77,0	3	87,0	4	439,2	20	-	214,5	15	-
762/401	0,0	0	0,0	0	0,0	0	55,0	1	83,0	2	41,0	2	129,0	3	427,1	17	-	247,1	16	-
762/532	0,0	0	0,0	0	0,0	0	56,0	2	97,0	5	27,0	1	47,5	4	388,5	20	92	278,0	15	66
762/665	0,0	0	0,0	0	0,0	0	37,5	2	71,0	4	47,9	5	79,3	10	286,2	28	-	187,0	17	-
762/814	0,0	0	0,0	0	0,0	0	22,0	2	59,0	3	29,9	4	123,1	9	300,3	26	-	166,1	17	-
763/124	0,0	0	0,0	0	0,0	0	29,5	1	56,7	2	38,5	2	242,1	9	434,5	17	-	157,2	9	-
763/149	0,0	0	0,0	0	0,0	0	63,4	3	80,5	4	56,5	4	92,6	6	377,2	25	-	200,8	19	-
763/313	0,0	0	0,0	0	0,0	0	32,0	2	95,5	4	41,1	5	64,1	7	389,4	26	-	309,2	-	-
763/743	0,0	0	0,0	0	0,0	0	41,6	4	127,0	4	27,6	1	109,2	5	368,5	22	-	152,6	14	-
764/ 56	0,1	1	0,0	0	0,0	0	31,5	3	90,0	5	71,5	7	104,5	8	441,1	38	-	272,9	28	-
764/161	0,0	0	0,0	0	0,0	0	43,0	3	48,5	3	32,0	5	129,5	6	390,0	26	101	293,8	20	76
764/414	0,0	0	0,0	0	0,0	0	50,0	3	89,5	4	46,0	6	126,0	6	457,5	28	-	277,2	21	-
764/710	0,0	0	0,0	0	0,0	0	41,0	2	55,0	4	78,5	6	48,0	6	347,0	29	117	292,5	22	99
765/230	0,0	0	4,6	1	0,0	0	94,0	3	40,9	5	33,0	6	43,5	3	423,3	34	-	328,1	28	-
765/234	0,0	0	0,0	0	0,0	0	56,0	3	39,3	3	62,5	3	55,0	5	396,8	25	-	281,0	17	-
765/253	0,7	2	0,0	0	0,0	0	85,0	3	42,8	4	81,7	6	127,3	8	507,8	43	-	369,0	36	-
765/354	0,0	0	0,6	1	0,0	0	86,0	2	32,5	3	45,0	6	52,0	3	457,1	27	-	348,6	22	-
765/607	0,0	0	0,0	0	0,0	0	44,0	1	20,0	1	35,0	3	58,8	4	252,8	19	-	190,5	17	-
765/697	0,0	0	5,0	1	0,0	0	38,0	2	21,0	1	23,0	-	54,8	3	272,3	19	-	203,0	16	-
765/707	0,0	0	0,0	0	0,0	0	49,0	3	18,5	1	23,5	2	88,0	4	422,0	20	118	327,0	17	91
765/749	16,9	7	33,9	5	0,5	3	150,5	6	103,2	13	55,1	11	231,4	23	944,6	136	-	729,6	133	-
766/ 28	15,0	4	67,5	4	0,0	0	87,0	2	91,5	8	45,2	7	207,0	15	812,2	71	-	-	-	-

TABEL IXA

R E Ë N V A L 1 9 7 3
R.S.A. - LESOTHO - SWAZILAND

TOTALE REËNVAL IN MILLIMETERS , AANTAL DAE MET REËN (D)
EN JAARPERSENTASIES VAN LANGTERMYN GEMIDDELDES

NR/NO	STASIE/STATION	B S	L E	H M	JAN MM	D	FEB MM	D	MAR MM	D	APR MM	D	MAY MM	D
766/ 30	ROODEWAL - BOS	23°00'	30°01'	1065	86,7	6	128,0	6	119,7	6	83,5	11	8,0	1
766/201	MPHEFU - NAF	2251	3007	1065	28,5	2	4,0	1	10,0	1	49,5	2	0,0	0
766/277	TSHIPISE	2237	3010	579	47,0	5	3,0	1	16,5	1	40,0	2	6,0	1
766/324	SILOAM	2254	3011	1067	110,0	4	27,0	3	35,0	4	57,2	3	0,5	1
766/327	MPSEMA - NAF	2257	3011	885	93,5	2	40,5	3	0,0	0	82,5	2	8,0	1
766/421	JUAN	2231	3015	457	33,4	6	33,0	2	80,5	3	51,5	3	6,7	2
766/480	ENTABENI - BOS	2300	3016	1376	151,7	9	84,5	9	169,3	10	202,8	14	35,0	3
766/509	MATIWA - BOS	2259	3017	1311	173,9	9	153,7	10	168,5	10	198,3	13	43,6	4
766/563	TATE - BOS	2255	3019	1250	80,0	5	119,0	7	77,0	8	82,2	11	13,0	2
766/596	VONDA - BOS	2256	3020	1130	44,3	7	36,0	7	191,9	8	49,5	6	18,9	2
766/779	PALMARYVILLE - NAF	2259	3026	570	(21,0)	(1)	51,0	4	113,0	5	(63,0)	(3)	17,0	1
766/827	RAMBUDA - NAF	2247	3028	762	53,5	3	42,5	4	28,0	2	80,5	5	14,0	1
766/837	SIBASA - NAF	2257	3028	739	109,0	4	45,3	6	144,0	6	81,5	5	17,7	2
766/842	FOLOBUDWE - NAF	2232	3029	610	31,5	6	4,0	1	69,5	4	39,9	3	5,8	1
766/863	GOOLDVILLE - HOSP	2253	3029	762	124,7	7	48,3	9	187,2	10	71,1	17	5,0	6
768/ 18	PUNDA MILIA	2241	3101	462	55,6	6	9,5	4	62,6	6	29,1	7	9,2	1
808/139	VERGENOEGD	2219	2905	610	27,0	1	0,0	0	44,0	1	24,0	1	0,0	0
808/253	PONTDRIFT - POL	2213	2909	580	49,0	2	4,0	1	35,0	1	26,0	1	5,5	1
808/341	TUSCANEN	2211	2912	580	44,0	4	7,5	2	35,0	4	25,3	2	4,5	1
808/764	NEKEL	2214	2926	610	76,4	4	0,9	1	46,2	5	27,2	1	7,5	1
809/706	MACUVELLE - AGR	2216	2954	522	26,0	5	6,5	2	74,2	5	30,5	3	10,4	1
810/ 81	MESSINA - POL	2221	3003	538	23,5	3	14,0	2	79,5	2	32,5	1	7,0	1
811/172	BALI	2222	3036	425	27,0	3	18,0	2	26,0	2	24,0	1	0,0	0
812/567	PAFURI	2227	3119	305	17,7	6	0,7	1	52,4	7	33,4	5	6,0	1

RAINFALL 1973
R.S.A. - LESOTHO - SWAZILAND

TOTAL RAINFALL IN MILLIMETERS , NUMBER OF DAYS WITH RAIN (D)
AND YEAR-PERCENTAGES OF LONG TERM AVERAGES

NR/NO	JUN MM	D	JUL MM	D	AUG MM	D	SEP MM	D	OCT MM	D	NOV MM	D	DEC MM	D	J/Y 1973 MM	D	PER	JUL 72-JUN 73 MM	D	PER
766/ 30	21,0	2	39,3	2	0,0	0	140,5	3	111,1	4	69,6	5	274,7	17	1082,1	63	-	825,6	53	-
766/201	0,0	0	4,0	1	0,0	0	108,0	2	54,0	2	46,0	3	68,5	6	372,5	20	-	216,0	12	-
766/277	0,0	0	3,5	1	0,0	0	60,0	3	16,0	1	42,7	4	146,3	6	383,0	25	-	234,0	20	-
766/324	0,0	0	7,0	1	0,0	0	126,5	3	44,3	3	22,0	2	75,5	5	505,0	29	96	358,7	26	68
766/327	0,0	0	27,0	1	0,0	0	109,0	3	51,5	3	34,0	4	106,0	6	552,0	25	-	337,4	15	-
766/421	0,0	0	0,6	1	0,0	0	45,0	3	12,0	1	18,0	6	131,6	7	412,3	34	-	328,8	27	-
766/480	31,1	2	93,1	4	14,0	4	212,0	6	227,5	9	140,7	16	743,7	18	2105,4	104	108	1179,0	90	61
766/509	33,3	2	77,0	4	9,1	3	179,1	6	298,5	10	127,8	15	508,7	19	1931,5	105	88	1325,0	91	60
766/563	28,0	3	26,0	4	0,0	0	253,5	4	71,0	8	46,5	9	259,5	13	1055,7	74	-	632,2	69	-
766/596	7,5	2	26,9	3	3,5	1	134,2	4	79,7	6	21,5	2	295,9	15	909,8	63	-	481,6	61	-
766/779	0,0	0	18,6	4	1,2	1	(49,5)	(2)	98,0	6	33,5	6	258,0	15	(723,8)	(48)	-	(501,4)	(26)	-
766/827	0,0	0	4,0	1	0,0	0	105,5	3	59,0	3	13,0	1	408,0	8	802,0	31	-	362,1	26	-
766/837	0,0	0	21,5	2	2,0	1	168,0	3	112,0	6	60,0	5	315,0	8	1076,0	48	91	618,3	40	52
766/842	0,0	0	2,0	1	0,0	0	32,5	3	7,0	1	26,5	5	56,3	5	275,0	30	-	240,7	24	-
766/863	10,2	5	14,1	6	2,0	3	158,6	7	91,2	8	12,1	11	280,5	17	1005,0	106	94	711,5	101	66
768/ 11	1,4	2	6,4	2	0,4	1	111,3	3	35,8	5	21,8	3	245,5	12	589,1	52	101	300,3	53	52
808/139	0,0	0	0,0	0	0,0	0	30,0	2	20,0	1	49,0	2	106,0	6	300,0	14	-	164,5	7	-
808/253	0,0	0	0,0	0	0,0	0	48,0	3	26,0	2	0,0	0	163,5	7	357,0	18	-	217,1	14	-
808/341	0,0	0	0,0	0	0,0	0	50,0	3	26,0	4	28,5	3	204,5	9	425,3	32	-	215,3	22	-
808/764	0,5	1	0,0	0	0,0	0	32,4	3	22,1	2	26,9	4	88,9	11	329,0	33	-	252,7	24	-
809/706	0,0	0	1,0	1	0,0	0	32,2	3	18,1	2	91,2	5	121,7	10	411,8	35	114	210,6	27	59
810/ 81	0,0	0	0,0	0	0,0	0	26,6	3	14,9	2	14,0	1	99,0	9	313,0	24	-	212,1	16	-
811/172	0,0	0	0,0	0	0,0	0	76,5	3	0,0	0	19,7	2	175,0	5	366,2	18	-	187,0	14	-
812/967	2,0	2	2,5	3	0,0	0	92,5	3	19,4	3	12,7	3	78,5	9	317,8	43	76	202,1	33	48

R E Ë N V A L 1 9 7 3
S.W.A.

TOTALE REËNVAL IN MILLIMETERS , AANTAL DAE MET REËN (D)
EN JAARPERSENTASIES VAN LANGTERMYN GEMIDDELDES

NR/NO	STASIE/STATION	S	E	H	JAN MM	D	FEB MM	D	MAR MM	D	APR MM	D	MAY MM	D
273/T54	ORANJEMUND	28°34′	16°26′	30	0,0	0	1,9	2	0,0	0	0,0	0	0,6	1
276/ 12	NOORDOEWER	2842	1731	250	0,0	0	0,0	0	12,5	1	0,0	0	0,0	0
278/302	ALURIESFONTEIN	2832	1841	700	0,0	0	21,5	4	18,0	4	0,0	0	0,0	0
279/304	VELLDOR	2834	1911	800	0,0	0	62,4	5	58,0	3	35,7	5	0,0	0
310/222	TAFELKOPPE	2812	1738	600	0,0	0	0,0	0	0,0	0	0,0	0	0,0	0
311/449	HARIB	2829	1815	800	0,0	0	43,5	2	31,5	2	0,0	0	0,0	0
312/397	NARUCHAS	2807	1844	950	0,0	0	34,8	6	60,2	6	23,4	4	1,5	1
312/417	HARMBAD	2827	1844	750	0,0	0	22,0	5	28,6	2	22,7	4	0,0	0
312/422	KARASBURG	2802	1845	1013	0,0	0	29,2	4	27,5	4	29,5	2	0,0	0
312/T79	KHAIS SUID	2829	1856	850	0,0	0	37,9	6	37,0	4	19,5	2	0,0	0
314/ 32	HEIRACHABIS	2802	1932	800	3,0	1	61,0	5	38,5	4	32,0	4	0,0	0
314/482	UKAMAS	2802	1947	800	0,0	0	135,2	5	13,0	2	0,0	0	0,0	0
347/124	KLEINKARAS	2734	1805	1145	0,0	0	9,0	1	0,0	0	0,0	0	0,0	0
347/527	BLANKSDAM	2747	1818	1089	0,0	0	36,3	5	22,9	2	13,0	1	0,0	0
348/819	DUURDRIFT NOORD	2739	1858	1000	0,0	0	33,0	4	30,5	4	6,0	1	0,0	0
349/ 82	NOIBIS	2752	1903	950	0,0	0	51,1	5	44,5	4	0,0	0	0,0	0
349/158	BLINKOOG	2738	1906	1100	0,0	0	79,3	4	43,0	4	15,2	2	0,0	0
349/238	KUBUB OST	2758	1908	900	0,0	0	54,5	4	26,5	3	30,5	3	0,0	0
350/113	NABAS	2753	1934	650	0,0	0	38,5	4	22,0	3	15,0	2	0,0	0
350/151	NIMMERRUST	2731	1936	850	0,0	0	24,0	3	17,0	2	78,0	4	0,0	0
350/350	SWARTKOP	2750	1942	800	0,0	0	74,0	5	18,5	3	8,8	3	0,0	0
380/519	ROOIBERG	2709	1648	1500	0,0	0	41,5	3	10,5	2	0,0	0	0,0	0
382/612	*OASE*	*2712*	*1751*	*762*	*0,0*	*0*	*13,0*	*4*	*8,0*	*1*	*0,0*	*0*	*0,0*	*0*
384/ 23	NOACHABEB	2723	1831	1461	0,0	0	31,0	5	35,5	3	21,5	2	0,0	0
384/408	WITTMUND	2718	1844	1500	0,0	0	61,5	3	65,9	4	2,3	1	0,0	0
384/804	NUKOIS	2724	1857	1250	0,0	0	56,0	2	12,0	3	28,0	2	0,0	0
384/852	NAOS	2712	1859	1400	1,0	1	65,9	5	29,2	6	29,4	2	0,2	1
385/233	HANGAS	2723	1908	1170	0,0	0	90,3	5	19,6	6	27,0	2	0,0	0
385/516	WARMFONTEIN	2706	1918	1150	0,0	0	34,0	2	13,0	1	22,5	3	0,0	0
413/158	DIAZ POINT(LUDERITZ) - VRT	2638	1506	23	0,0	0	0,0	0	0,0	0	0,0	0	0,0	0
415/ 45	TSIRUB	2645	1602	1330	0,0	0	0,0	0	0,0	0	4,0	1	0,0	0
415/551	AUS	2641	1619	1421	0,0	0	0,0	0	0,0	0	14,5	2	0,0	0
416/228	TSACHANABIS	2648	1638	1300	0,0	0	38,0	3	21,0	1	0,0	0	0,0	0
416/368	DOORNS	2638	1643	1400	0,0	0	35,5	2	12,1	2	8,3	1	0,0	0
416/611	GUIBIS(KUIBIS)	2641	1651	1374	0,0	0	47,8	4	20,5	2	0,0	0	0,0	0
419/182	KEETMANSHOOP - WK	2632	1807	1064	1,2	1	61,5	6	12,7	7	4,4	2	0,0	0
419/215	KEETMANSHOOP(TOWN)	2635	1808	1004	0,0	0	52,8	6	30,0	2	2,1	1	0,0	0
419/665	EISENSTEIN	2635	1823	900	0,0	0	57,5	5	25,0	5	1,0	1	0,0	0
420/214	STAMPRIET	2634	1838	800	0,0	0	14,5	2	24,6	4	20,0	2	0,0	0
421/629	ENOS	2659	1921	1000	0,0	0	26,0	3	0,0	0	18,0	1	0,0	0
421/696	SALZTAL	2636	1924	1000	0,0	0	31,0	4	39,5	4	16,0	1	0,0	0
422/257	ARDAB	2647	1939	1000	0,0	0	37,0	2	13,0	2	21,5	2	0,0	0
422/938	LOUWSVLEY	2658	1948	900	5,5	1	36,0	5	20,5	6	39,5	3	0,0	0
422/823	KLEIN MANASSE	2643	1958	900	0,0	0	42,0	3	28,0	4	57,0	4	0,0	0
452/817	EXCELSIOR	2607	1628	1250	0,0	0	11,5	2	24,5	4	2,0	1	0,0	0
454/270	BETHANIEN	2630	1710	1150	0,0	0	25,5	2	17,0	1	0,0	0	0,0	0
456/ 27	GELLAP OST	2627	1801	1000	0,0	0	65,8	5	6,5	2	12,0	1	0,0	0
458/639	MORGENSON SUID	2609	1922	900	20,0	1	94,0	6	34,0	4	0,0	0	0,0	0
489/336	HAREMUB	2536	1612	1300	0,0	0	14,6	5	59,5	5	5,3	4	0,0	0
489/583	SINCLAIR	2543	1620	900	0,0	0	34,0	3	23,0	3	25,0	4	0,0	0
490/132	ARUAB	2542	1635	1700	0,0	0	23,5	2	51,0	4	8,6	2	0,0	0
490/623	HELMERINGHAUSEN	2553	1651	1500	0,0	0	21,2	5	45,1	5	13,6	6	0,0	0
490/662	NAGUAMS	2532	1653	1700	0,0	0	61,5	4	80,8	10	10,1	3	0,0	0
491/212	KUTEB	2532	1708	1200	0,0	0	86,0	7	10,5	2	12,5	3	0,0	0
492/509	BERSEBA	2559	1747	1064	0,0	0	10,0	3	7,0	2	13,5	2	0,0	0
493/233	TSES	2553	1808	962	0,0	0	30,0	2	34,3	4	0,0	0	0,0	0
495/267	KOES	2557	1909	900	13,5	1	73,5	5	40,7	5	3,0	1	0,0	0
495/534	GRABSTEIN	2554	1918	900	9,5	2	40,5	5	55,5	4	13,0	2	0,0	0
526/679	BETTA	2519	1623	1400	0,0	0	6,5	1	7,0	5	11,5	3	0,0	0
527/ 17	OUWISIB	2517	1631	1350	0,0	0	9,0	1	52,0	6	0,0	0	0,0	0
527/430	KLEINFONTEIN NOORD	2510	1645	1250	0,0	0	8,0	2	20,0	6	14,5	3	0,0	0
527/534	OSIS	2524	1648	1200	0,0	0	18,5	3	36,0	7	8,0	1	0,0	0
529/428	GIBEON	2508	1745	1059	0,0	0	46,0	1	95,0	4	0,0	0	0,0	0
529/452	KRANZPLATZ	2502	1746	1100	0,0	0	42,0	2	85,0	6	14,5	2	0,0	0
530/T80	WELVERDIEND	2510	1824	1100	0,5	5	53,2	5	60,9	7	0,4	4	0,0	0
531/ 37	LANGENFELD(EENSAAMHEID)	2507	1832	1000	2,5	2	42,0	2	47,6	7	15,5	2	0,0	0
531/224	GALLOWAY	2514	1838	1100	0,0	0	36,0	4	9,5	2	8,5	1	0,0	0
531/246	ZONDERLOOP	2506	1839	1100	0,0	0	101,0	4	43,0	3	5,0	1	0,0	0
531/849	GRAUWATER	2509	1859	1000	0,0	0	34,5	5	30,5	5	22,5	2	0,0	0
532/173	EINDPAAL	2523	1906	950	0,0	0	7,5	3	28,5	5	6,1	3	0,0	0
566/ 7	KAMKAS	2437	1631	1400	2,0	1	7,5	4	59,6	8	0,5	3	0,0	0
566/252	HALIFAX	2432	1639	1350	5,5	1	41,3	7	89,4	9	29,4	1	0,0	0
565/309	KARAB	2439	1641	1350	0,0	0	15,5	4	78,5	9	16,0	1	0,0	0
566/860	MALTAHOHE	2450	1659	1400	0,0	0	5,0	2	103,0	7	9,0	1	0,0	0
567/ 35	SANDHOF	2435	1702	1350	0,0	0	70,5	6	33,6	7	11,0	3	0,0	0
568/ 95	HARIBES	2435	1734	1300	0,5	1	26,0	4	66,5	6	7,0	2	0,0	0
568/307	DASSIESFONTEIN I	2437	1741	1150	0,0	0	42,5	3	59,5	6	5,5	1	0,0	0
568/817	MARIENTAL	2437	1758	1099	1,8	3	43,9	7	62,7	10	8,8	5	0,0	0
569/271	KOUWATER	2431	1810	1200	0,0	0	30,0	3	72,2	4	0,0	0	0,0	0
570/ 88	KARAAN	2458	1833	1250	0,0	0	94,6	4	30,7	5	9,0	1	0,0	0
570/186	KLEINHUTTE	2436	1837	1100	5,0	2	77,5	4	64,0	7	7,5	1	0,0	0
570/531	GOCHAS	2451	1848	1150	4,0	1	78,0	2	46,0	3	9,0	1	0,0	0
570/637	DUINEVELD	2437	1852	1100	23,1	5	84,2	6	93,8	8	26,9	4	0,0	0
572/623	DONKERHOEK	2453	1951	1000	4,0	2	38,0	4	25,0	5	50,0	2	0,0	0
608/376	NAUKLUFT (BERGSEBRA PARK)	2416	1613	1700	6,5	1	8,3	2	161,0	6	34,0	4	0,0	0

TOTAL RAINFALL IN MILLIMETERS , NUMBER OF DAYS WITH RAIN (D)
AND YEAR-PERCENTAGES OF LONG TERM AVERAGES

NR/NO	JUN MM	D	JUL MM	D	AUG MM	D	SEP MM	D	OCT MM	D	NOV MM	D	DEC MM	D	J/Y 1973 MM	D	PER	JUL 72-JUN 73 MM	D	PER
273/754	0,0	0	18,5	3	6,5	1	1,0	1	0,0	0	4,5	1	14,5	3	47,5	12	87	11,1	6	20
276/ 12	0,0	0	7,1	2	0,0	0	0,0	0	0,0	0	0,0	0	34,5	1	54,1	4	-	12,7	2	-
278/302	0,0	0	7,6	2	0,0	0	0,0	0	7,0	3	0,0	0	24,5	3	78,6	16	-	41,1	10	-
279/304	0,0	0	10,7	2	0,0	0	0,0	0	13,0	1	2,0	1	17,0	2	198,8	19	-	156,6	14	-
310/222	0,0	0	0,5	1	0,0	0	0,0	0	0,0	0	0,0	0	13,0	1	13,5	2	-	0,0	0	-
311/449	0,0	0	29,5	3	0,0	0	0,0	0	13,0	2	0,0	0	27,4	4	144,9	13	-	75,0	4	-
312/397	0,6	1	3,2	2	0,7	1	0,0	0	13,5	1	0,0	0	13,5	2	191,4	24	132	120,5	18	105
312/417	1,5	1	10,3	2	0,0	0	0,0	0	13,0	2	1,5	1	12,0	2	181,6	19	128	75,5	14	84
312/422	0,0	0	3,5	1	0,0	0	0,0	0	22,5	1	0,0	0	17,0	2	129,2	14	116	95,7	11	86
312/779	0,0	0	6,5	4	0,0	0	0,0	0	22,0	1	1,2	1	16,9	4	141,0	22	-	96,4	14	-
314/ 32	0,0	0	5,0	2	0,0	0	0,0	0	8,0	2	0,0	0	10,5	3	158,0	21	89	135,5	16	122
314/482	0,0	0	5,0	1	0,0	0	0,0	0	12,0	1	0,0	0	14,5	2	179,7	11	140	148,2	7	115
347/124	0,0	0	0,0	0	0,0	0	0,0	0	0,0	0	0,0	0	21,5	1	30,5	2	30	9,0	1	9
347/527	4,6	1	2,0	2	0,0	0	0,0	0	3,5	1	0,0	0	9,0	1	91,3	13	89	85,6	11	83
348/819	0,0	0	0,0	0	0,0	0	0,0	0	23,0	1	20,0	1	18,0	3	130,5	12	92	74,5	10	53
349/ 82	0,0	0	9,0	3	0,0	0	0,0	0	16,0	1	0,0	1	7,6	3	128,2	17	89	118,1	11	82
349/158	0,0	0	8,1	2	0,0	0	0,0	0	33,0	1	0,0	0	43,8	4	222,4	17	145	150,6	12	98
349/238	0,0	0	0,0	0	0,0	0	0,0	0	0,0	0	0,0	0	20,0	2	131,5	12	119	111,5	10	100
350/113	0,0	0	0,0	0	0,0	0	0,0	0	14,0	1	0,0	0	9,0	1	98,5	11	73	75,5	9	55
350/151	0,2	2	4,2	4	0,0	0	0,0	0	16,5	2	0,0	0	35,5	3	175,4	20	113	119,2	11	76
350/350	0,0	0	0,0	0	0,0	0	0,0	0	17,5	2	0,0	0	60,0	3	178,8	16	123	101,5	12	69
380/519	0,0	0	9,5	3	3,5	1	0,0	0	9,0	2	0,0	0	48,2	5	122,2	16	109	55,8	7	49
382/612	0,0	0	3,5	1	0,0	0	0,0	0	0,0	0	0,0	0	22,0	2	46,5	8	39	24,0	6	19
384/ 23	0,0	0	0,0	0	0,0	0	0,0	0	17,0	1	0,0	0	23,3	3	128,3	14	91	97,0	11	68
384/408	1,0	1	20,5	1	0,0	0	0,0	0	30,0	1	0,0	0	1,0	1	182,2	12	106	150,1	12	87
384/804	0,0	0	0,0	0	0,0	0	0,0	0	25,0	1	0,0	0	36,5	4	157,5	12	118	102,5	8	76
384/852	0,0	0	8,0	1	0,0	0	0,0	0	11,5	1	5,0	1	41,0	7	191,2	25	109	133,8	16	76
385/233	0,0	0	10,0	2	0,0	0	0,0	0	9,5	1	0,5	1	50,0	7	206,9	24	113	142,9	15	78
385/516	0,0	0	4,5	1	0,0	0	0,0	0	12,0	1	0,0	0	23,0	2	109,0	10	68	74,5	7	46
413/158	0,0	0	0,2	1	0,4	1	0,0	0	0,0	0	0,0	0	16,5	4	17,1	6	96	0,0	0	0
415/ 45	0,0	0	31,5	4	0,0	0	0,0	0	0,0	0	0,0	0	12,5	1	48,0	6	61	6,5	3	8
415/551	0,0	0	35,5	3	0,0	0	0,0	0	0,0	0	0,0	0	18,5	2	68,5	7	75	14,5	2	15
416/228	0,0	0	6,0	1	0,0	0	0,0	0	0,0	0	0,0	0	22,5	3	87,5	8	92	59,0	4	61
416/368	0,0	0	6,5	2	0,0	0	0,0	0	19,2	3	1,8	1	29,9	4	113,3	15	112	56,0	6	55
416/611	0,0	0	9,5	1	0,0	0	0,0	0	10,0	3	0,0	0	45,2	5	133,0	15	113	68,3	6	58
419/182	0,0	0	3,7	1	0,7	1	0,0	0	10,8	3	0,0	0	15,0	9	110,0	30	74	89,6	21	60
419/215	0,0	0	4,5	1	0,0	0	0,0	0	19,0	3	0,0	0	12,0	2	120,4	15	83	100,4	13	69
419/665	7,0	1	0,0	0	0,0	0	0,0	0	29,0	3	0,0	0	20,1	3	139,6	18	84	92,0	14	55
420/214	0,0	0	0,0	0	0,0	0	0,0	0	0,0	0	0,0	0	15,0	1	74,1	9	75	59,1	8	60
421/629	0,0	0	5,0	1	0,0	0	0,0	0	23,5	3	0,0	0	61,0	3	133,5	11	80	53,5	5	32
421/696	0,0	0	0,0	0	0,0	0	0,0	0	11,5	1	0,0	0	12,0	2	110,0	12	91	92,8	12	68
422/257	0,0	0	0,0	0	0,0	0	0,0	0	15,0	1	0,0	0	0,0	0	86,5	7	50	87,0	9	50
422/538	0,0	0	3,0	1	0,0	0	0,0	0	11,7	2	9,5	1	23,2	4	148,9	23	90	122,5	18	74
422/823	0,0	0	0,0	0	0,0	0	0,0	0	15,0	1	0,0	0	0,0	0	142,0	12	100	(127,0)	(11)	-
452/817	0,0	0	11,5	1	0,0	0	0,0	0	0,0	0	0,0	0	29,8	5	79,3	13	69	39,5	8	34
454/270	0,0	0	0,0	0	2,0	1	0,0	0	5,0	2	0,0	0	14,0	1	63,5	7	57	74,5	5	66
456/ 27	0,0	0	2,5	1	0,0	0	0,0	0	3,0	2	0,0	0	15,4	3	105,2	14	68	90,8	9	58
458/639	0,0	0	1,0	1	0,0	0	0,0	0	34,0	2	0,0	0	40,5	4	223,5	18	146	(148,0)	(11)	-
489/336	0,0	0	8,9	2	0,0	0	0,0	0	0,1	1	6,0	1	60,5	6	154,9	24	-	79,8	15	-
489/583	0,0	0	0,0	0	0,0	0	0,0	0	5,0	1	0,0	0	56,0	3	143,0	14	107	82,0	10	61
490/132	0,0	0	8,5	1	0,0	0	0,0	0	12,0	4	7,5	1	50,0	5	161,1	19	95	89,1	10	52
490/623	0,0	0	3,5	1	0,0	0	0,0	0	6,2	2	0,1	1	37,6	5	127,3	25	73	80,7	20	46
490/662	2,5	1	0,0	0	0,0	0	0,0	0	34,1	4	2,1	2	24,8	8	215,9	34	117	164,0	22	88
491/212	0,0	0	0,0	0	0,0	0	0,0	0	18,5	2	0,0	0	20,0	3	147,5	17	78	110,0	13	57
492/509	0,0	0	0,0	0	0,0	0	0,0	0	9,5	3	0,0	0	9,5	2	49,5	12	39	30,5	7	24
493/233	11,6	1	0,0	0	0,0	0	0,0	0	16,0	2	0,0	0	18,0	3	109,3	12	94	81,3	8	69
495/267	0,0	0	0,0	0	0,0	0	0,0	0	24,0	3	0,0	0	25,0	2	179,7	17	117	141,2	13	92
495/534	0,0	0	0,0	0	0,0	0	0,0	0	23,0	1	0,0	0	21,5	3	163,0	17	104	135,5	15	87
526/679	0,0	0	5,5	1	0,0	0	0,0	0	0,0	0	0,0	0	28,0	5	58,5	15	-	25,0	9	-
527/ 17	0,0	0	9,0	1	0,0	0	0,0	0	2,0	1	0,0	0	13,5	5	85,5	14	55	67,5	9	44
527/430	0,0	0	1,5	1	0,0	0	0,0	0	15,0	3	8,1	1	38,5	4	105,6	20	65	45,2	14	28
527/534	0,0	0	0,0	0	0,0	0	0,0	0	0,0	0	0,0	0	52,5	5	115,0	16	69	62,5	11	37
529/428	0,0	0	0,0	0	0,0	0	0,0	0	17,0	1	0,0	0	7,5	1	165,5	7	99	141,0	5	84
529/452	0,0	0	2,6	1	0,0	0	0,0	0	20,0	1	0,0	0	12,9	3	177,0	15	106	141,5	10	84
530/700	0,1	1	0,2	2	0,1	1	0,0	0	6,3	3	0,2	2	32,9	10	154,8	40	104	128,7	39	86
531/ 37	0,0	0	1,5	2	0,1	1	0,0	0	19,6	3	2,6	2	16,8	4	148,2	25	85	133,7	19	76
531/224	0,0	0	0,0	0	0,0	0	0,0	0	0,0	0	0,0	0	29,5	3	83,5	10	-	-	-	-
531/248	0,0	0	0,0	0	0,0	0	0,0	0	10,0	3	0,0	0	8,0	1	167,0	12	99	(177,0)	(12)	-
531/849	1,0	1	0,0	0	0,0	0	0,0	0	10,0	2	8,0	1	19,0	4	125,5	20	-	110,5	15	-
532/173	0,0	0	0,0	0	0,0	0	0,0	0	13,0	3	6,5	1	30,5	5	92,1	20	55	66,1	15	39
566/ 7	0,0	0	0,4	1	0,0	0	0,2	1	12,2	2	3,5	1	20,0	6	105,9	27	70	80,8	21	54
566/252	0,0	0	0,0	0	0,0	0	0,0	0	2,9	1	2,7	1	16,3	4	185,5	24	-	171,7	22	-
566/309	0,0	0	0,5	1	0,0	0	0,0	0	5,0	1	0,4	1	12,0	2	127,9	19	81	117,5	18	74
566/860	0,0	0	0,0	0	0,0	0	0,0	0	20,0	1	0,0	0	5,0	1	142,0	12	88	123,0	11	76
567/ 35	0,0	0	0,0	0	0,0	0	0,0	0	3,0	1	18,5	2	15,5	4	152,1	23	80	118,1	18	62
568/ 95	0,0	0	2,0	1	0,0	0	0,0	0	5,0	2	15,0	2	19,5	3	141,5	21	75	116,0	16	61
568/307	0,0	0	2,5	2	0,0	0	0,0	0	3,5	3	0,0	0	14,0	3	127,5	18	72	117,5	15	66
568/817	0,0	0	1,1	1	1,0	1	0,0	0	45,8	6	7,3	4	31,9	5	204,3	42	114	140,6	31	78
569/271	0,0	0	0,0	0	0,0	0	0,0	0	5,0	1	0,0	0	50,5	3	157,7	11	94	109,2	8	65
570/ 88	0,0	0	0,0	0	0,0	0	0,0	0	0,0	0	0,0	0	40,5	4	174,8	14	107	134,3	10	82
570/186	0,0	0	0,0	0	0,0	0	0,0	0	3,5	2	3,5	1	24,5	4	185,5	21	99	184,5	18	98
570/531	0,0	0	0,0	0	0,0	0	0,0	0	18,0	3	0,0	0	13,0	2	170,0	12	94	143,0	8	79
570/637	0,0	0	1,8	1	0,0	0	0,0	0	14,7	3	5,0	2	29,1	7	238,(	36	107	217,7	32	98
572/623	1,0	1	6,0	1	0,0	0	0,0	0	32,0	2	12,0	4	18,5	4	186,5	25	-	127,0	16	-
608/376	0,0	0	13,5	2	0,0	0	0,0	0	0,0	0	11,0	2	11,6	5	245,9	22	-	253,3	17	-

REËNVAL 1973
S.W.A.

TOTALE REËNVAL IN MILLIMETERS , AANTAL DAE MET REËN (D) EN JAARPERSENTASIES VAN LANGTERMYN GEMIDDELDES

NR/NO	STASIE/STATION	S	E	H	JAN MM	D	FEB MM	D	MAR MM	D	APR MM	D	MAY MM	D
608/488	BLASSKRANZ	2408	1617	1500	0,8	1	0,3	2	63,9	5	4,7	4	0,0	0
609/ 57	LAHNSTEIN	2427	1632	1400	0,0	0	11,6	3	44,5	3	29,9	5	0,0	0
609/270	URUSIS	2430	1639	1400	4,5	2	0,0	0	80,0	3	34,0	5	0,0	0
609/734	ARUSIS	2414	1655	1300	5,3	7	24,2	8	70,7	13	2,5	8	0,0	8
610/884	KUB	2414	1730	1200	1,8	1	20,0	4	54,3	9	4,7	3	0,0	0
611/287	BISIPOORT	2417	1740	1200	1,0	1	23,0	3	46,6	8	2,0	1	0,0	0
611/825	TWILIGHT	2413	1758	1215	26,5	2	77,5	8	49,0	6	8,0	3	0,0	0
612/423	LIEFONTEIN	2403	1815	1150	3,0	1	143,0	8	44,5	10	27,0	4	0,0	0
612/733	EIRUP	2413	1825	1150	15,2	3	116,1	4	52,2	7	17,7	3	0,0	0
612/771	STAMPRIETFONTEIN	2421	1826	1100	5,0	1	60,5	3	91,5	5	27,0	2	0,0	0
612/818	ROHRBECK PROEFPLAAS	2408	1828	1200	9,8	4	116,8	5	86,6	11	16,6	3	0,0	0
612/897	*WITKRANS*	*2427*	*1830*	*1150*	*2,2*	*1*	*45,6*	*4*	*57,0*	*8*	*35,6*	*3*	*0,0*	*0*
613/155	MENTIN	2408	1836	1200	4,5	2	73,0	6	109,0	10	13,0	5	0,0	0
613/375	KAMEELBAUM	2415	1843	1200	0,0	0	56,0	3	106,5	8	15,2	3	0,0	0
614/ 2	NABUS-VOGELWEIDE	2402	1901	1050	13,1	4	54,9	7	22,4	12	19,6	3	0,0	0
614/188	ARANOS(ARAHOAB)	2408	1907	1200	7,0	3	89,0	4	81,3	8	7,0	1	0,0	0
614/406	OMRAH	2416	1914	1100	2,0	1	63,0	3	64,5	7	0,0	0	0,0	0
614/845	LEKKERWATER	2405	1929	1200	9,0	4	82,0	4	149,0	13	61,0	3	0,0	0
615/ 21	TOEVLUG	2421	1931	1200	6,5	2	50,0	4	80,5	11	4,0	2	0,0	0
615/667	GOEDEHOOP	2407	1953	1150	0,0	0	47,5	6	40,0	7	23,5	2	0,0	0
649/ 64	GOBABEB	2334	1503	407	0,0	0	0,0	0	0,9	2	5,2	1	0,0	0
650/836	SOLITAIRE	2356	1558	1000	0,0	0	0,0	0	35,0	4	0,0	0	0,0	0
651/192	*MIDDELPLAAS*	*2342*	*1607*	*1100*	*0,0*	*0*	*2,0*	*1*	*58,5*	*5*	*16,0*	*1*	*0,0*	*0*
651/549	NAUCHAS	2339	1619	1826	0,0	0	36,5	3	98,0	6	14,0	1	0,0	0
652/589	KLEIN AUB	2349	1640	1500	77,0	4	30,3	5	123,0	10	13,6	5	0,0	0
653/343	TSUMIS	2343	1712	1277	0,6	2	9,5	4	59,5	5	0,5	1	0,0	0
653/881	WILDERNESS	2341	1730	1250	0,0	0	43,0	3	43,5	7	0,0	0	0,0	0
654/646	MBELA	2346	1752	1300	6,0	1	32,2	3	48,5	7	0,5	1	0,0	0
654/802	BITTERWASSER	2352	1757	1300	6,5	2	31,0	4	44,6	7	4,3	3	0,0	0
654/842	RHEINPFALZ	2332	1759	1300	33,5	4	28,0	4	41,0	5	31,4	5	0,0	0
655/123	ANIAS SUID	2333	1805	1300	0,0	0	38,0	6	76,7	6	42,5	5	0,0	0
655/255	JA DENNOCH	2345	1809	1300	10,4	3	27,0	5	37,5	6	60,6	5	0,0	0
655/391	DERM	2337	1814	1200	6,0	2	40,0	5	42,5	4	20,5	4	0,0	0
655/503	GOMCHANAS OST	2353	1817	1250	11,0	7	79,7	8	48,6	11	31,5	5	0,0	0
656/ 28	STRATE	2358	1831	1200	22,0	3	115,0	6	43,5	6	12,5	3	0,0	0
656/457	REITZ	2337	1846	1300	50,3	3	33,6	4	45,0	6	25,7	4	0,0	0
656/541	LEONARDVILLE	2331	1849	1350	2,5	1	106,0	4	48,5	6	16,0	4	0,0	0
656/582	PERDEPAN	2342	1850	1250	6,5	2	10,0	4	53,5	9	0,0	0	0,0	0
656/771	MANIE	2351	1856	1200	31,4	4	61,5	3	59,0	5	22,5	2	0,0	0
657/ 36	UITKOMS	2336	1902	1250	0,6	1	86,0	4	85,5	11	17,0	4	0,0	0
657/582	AMINUIS	2342	1920	1000	4,0	1	34,7	3	69,0	3	20,0	1	0,0	0
695/396	TANTUS	2306	1614	1800	0,5	1	4,0	1	111,9	9	1,5	2	0,0	0
696/183	MAMONDA	2303	1637	1750	1,9	7	4,1	3	88,9	13	3,0	2	0,0	0
696/492	NAOS	2312	1647	1650	24,8	4	4,0	1	96,0	10	14,3	4	0,0	0
697/319	REHOBOTH(RAIL)	2319	1711	1386	9,5	2	25,0	3	105,5	8	6,1	2	0,0	0
698/114	KOUS	2324	1734	1400	3,4	1	72,5	4	59,0	10	39,0	3	0,0	0
698/637	GRASWERELD	2307	1752	1400	43,0	8	81,0	8	65,2	7	37,0	4	0,0	0
698/778	BEENBREEK	2328	1756	1350	21,5	4	21,5	3	65,5	5	19,5	3	0,0	0
699/ 32	NEUHOF KONAS	2302	1802	1350	49,1	7	66,6	8	49,0	5	15,7	5	0,0	0
699/ 52	DORNENPFANNE	2322	1802	1300	0,9	1	9,0	6	59,5	8	37,0	6	0,0	0
699/227	NONIKAM	2317	1808	1300	21,9	5	36,2	7	78,8	11	34,7	5	0,0	0
700/500	CHAMASARIS	2320	1847	1350	11,6	3	44,3	8	114,9	12	32,0	5	0,0	0
701/ 24	MONICA	2324	1901	1300	16,0	1	60,5	5	106,5	9	6,5	2	0,0	0
734/773	PELICAN POINT - VRT	2253	1426	7	0,0	0	0,0	0	0,1	1	0,0	0	0,0	0
734/897A	WALVIS BAY II	2257	1430	3	0,0	0	0,0	0	4,5	1	0,0	0	0,0	0
737/ 92	HOREBIS	2232	1534	750	0,0	0	0,0	0	72,5	4	33,0	1	0,0	0
737/388	*EMERITUS*	*2258*	*1543*	*1000*	*0,2*	*2*	*0,1*	*1*	*45,8*	*5*	*6,8*	*5*	*0,0*	*0*
737/527	DONKERHUK	2247	1548	1100	0,0	0	14,0	1	113,5	5	18,5	3	0,0	0
737/628	HOASIB	2258	1551	1300	2,0	2	1,0	1	49,0	5	36,7	5	0,0	0
738/ 88	OIEPKUIL	2258	1603	1480	4,5	1	0,0	0	80,0	8	7,0	1	0,0	0
738/435	TSANISIS	2245	1615	1400	20,2	3	0,0	0	113,4	8	11,2	3	0,0	0
738/519	ABOCHAIBIS	2239	1618	1400	16,0	2	0,0	0	89,0	5	37,0	2	0,0	0
738/647	TERRA ROSSA	2247	1622	1500	0,0	0	0,0	0	128,5	9	28,5	4	0,0	0
739/ 19	WASSERVALLEI	2249	1633	1300	7,4	8	10,4	4	116,3	8	41,0	3	0,0	0
739/366	NEUHEUSIS	2236	1643	1714	15,4	12	46,3	7	69,6	17	27,3	4	0,0	0
739/484	HOCHFELS	2234	1647	1800	43,1	6	22,5	3	114,3	14	19,8	5	0,0	0
739/813	AUGEIGAS	2233	1658	1800	26,0	1	26,0	4	95,0	12	33,5	4	0,0	0
740/ 63	*WINDHOEK PUR*	*2233*	*1703*	*1660*	*10,7*	*6*	*69,5*	*4*	*86,0*	*15*	*27,5*	*6*	*0,0*	*0*
740/124	WINDHOEK(NORTH)	2234	1705	1654	12,3	5	76,5	4	120,5	15	51,0	6	0,0	0
740/124A	WINDHOEK(CONVENT)	2234	1705	1654	9,8	6	61,9	4	111,1	13	24,7	6	0,0	0
740/135	KRUMHUK	2245	1705	1800	34,5	10	60,9	4	91,0	11	64,3	6	0,0	0
740/154	WINDHOEK(MET OFFICE)	2234	1706	1728	14,4	9	50,3	4	95,3	17	25,0	7	0,0	0
740/185	KLEIN WINDHOEK(MISSION)	2235	1707	1797	8,6	12	37,8	3	105,0	17	28,9	6	0,0	0
740/575	VOIGTLAND	2235	1720	1855	27,2	6	58,2	4	91,8	13	31,5	5	0,0	0
740/677	BINSENHEIN	2247	1723	1850	0,7	1	58,0	3	78,9	11	28,0	5	0,0	0
740/711	RIETFONTEIN	2251	1724	1950	18,6	6	42,7	7	113,6	14	28,0	8	0,0	0
740/792	HOHENAU	2242	1727	1800	26,8	5	58,9	3	93,3	15	47,6	7	0,0	0
741/326	DORDABIS	2256	1741	1500	40,5	2	11,5	1	58,5	7	0,0	0	0,0	0
742/348	*DOREEN*	*2248*	*1812*	*1400*	*20,0*	*1*	*25,0*	*7*	*49,5*	*5*	*4,5*	*1*	*0,0*	*0*
742/415	OLIVE	2255	1814	1400	59,5	7	73,0	9	38,5	5	32,0	5	0,0	0
743/117	STYRIA	2257	1834	1400	3,0	2	82,5	4	42,5	4	12,0	1	0,0	0
743/349	CHAB	2249	1842	1450	0,0	0	49,0	4	59,0	6	20,0	3	0,0	0
743/370	SCHELLENBERG	2246	1843	1450	7,5	1	42,0	4	90,5	10	29,0	5	0,0	0
743/667	BOXHAGEN	2237	1853	1450	13,0	6	45,5	8	67,5	10	14,0	2	0,0	0
743/738	SPATZENFELD	2248	1855	1400	34,0	9	90,6	8	100,0	9	93,0	4	0,0	0

TOTAL RAINFALL IN MILLIMETERS , NUMBER OF DAYS WITH RAIN (D)
AND YEAR-PERCENTAGES OF LONG TERM AVERAGES

NR/NO	JUN MM	D	JUL MM	D	AUG MM	D	SEP MM	D	OCT MM	D	NOV MM	D	DEC MM	D	J/Y 1973 MM	D	PER	JUL 72-JUN 73 MM	D	PER
608/488	0,0	0	4,9	3	0,0	0	0,0	0	6,3	2	2,3	3	0,1	1	85,3	21	-	85,0	17	-
609/ 57	0,0	0	0,0	0	0,0	0	0,0	0	0,0	0	0,0	0	0,0	0	106,0	11	61	106,0	12	61
609/270	0,0	0	0,0	0	0,0	0	0,0	0	0,0	0	0,0	0	5,0	1	123,5	11	75	118,5	10	72
609/734	0,1	1	0,1	1	0,0	0	0,1	1	3,4	3	0,4	4	6,6	10	113,4	60	66	121,3	60	71
610/884	0,0	0	0,8	1	0,0	0	0,0	0	12,5	4	7,0	2	21,0	3	122,1	27	68	87,3	20	49
611/287	0,0	0	0,1	1	0,1	1	0,0	0	16,0	5	0,2	2	20,1	5	109,1	22	-	89,3	17	-
611/823	0,0	0	0,5	2	0,0	0	0,0	0	37,6	6	4,0	1	20,7	6	223,8	34	134	187,9	27	113
612/423	0,0	0	1,0	1	0,0	0	0,0	0	57,0	5	3,1	2	18,0	4	296,6	35	127	-	-	-
612/733	0,0	0	0,0	0	0,0	0	0,0	0	28,5	4	3,5	1	27,7	6	260,9	28	133	259,7	21	132
612/771	0,0	0	0,0	0	0,0	0	0,0	0	20,0	3	0,0	0	24,0	1	228,0	15	116	198,0	12	103
612/818	0,0	0	0,0	0	1,0	2	0,0	0	28,9	4	3,5	1	45,3	4	308,5	34	-	259,5	27	-
612/897	0,0	0	0,4	2	0,0	0	0,0	0	10,4	6	0,5	2	18,0	4	169,7	30	89	155,6	21	82
613/195	0,0	0	0,0	0	0,0	0	0,0	0	31,0	2	3,0	1	39,0	5	272,5	31	138	224,0	28	113
613/373	0,0	0	0,0	0	0,0	0	0,0	0	15,0	1	0,0	0	17,0	2	209,7	17	102	214,7	18	105
614/ 2	0,2	1	0,0	0	0,0	0	0,0	0	28,5	2	3,7	3	82,3	10	224,7	42	106	161,1	37	76
614/188	0,0	0	0,0	0	0,0	0	0,0	0	9,0	1	0,0	0	23,5	3	216,8	20	102	229,3	23	108
614/406	0,0	0	0,0	0	0,0	0	0,0	0	13,5	2	0,0	0	36,5	5	179,5	18	110	157,5	14	97
614/845	0,0	0	0,2	1	0,2	1	0,0	0	37,0	4	0,0	0	26,0	4	364,4	34	-	329,5	33	-
615/ 21	0,0	0	0,0	0	0,0	0	0,0	0	28,0	3	12,0	2	14,0	4	195,0	28	-	171,5	25	-
615/667	0,0	0	4,0	1	0,0	0	0,0	0	26,0	2	9,0	2	46,5	3	196,5	23	95	139,6	20	67
649/ 64	0,0	0	1,5	1	0,0	0	0,0	0	0,0	0	0,0	0	0,0	0	7,6	4	-	6,1	3	-
650/836	0,0	0	3,0	2	0,0	0	0,0	0	3,0	2	0,0	0	0,0	0	41,0	8	-	35,0	4	-
651/192	0,0	0	4,0	2	0,0	0	0,0	0	0,0	0	1,3	1	0,0	0	81,8	10	62	76,5	7	58
651/549	0,0	0	0,0	0	0,0	0	0,0	0	15,0	1	10,0	1	21,5	1	195,0	13	93	148,5	10	71
652/589	0,0	0	1,4	1	0,0	0	0,0	0	9,8	3	0,0	0	2,7	2	257,8	30	-	277,6	29	-
653/343	0,0	0	0,0	0	0,0	0	0,0	0	44,9	5	2,0	1	14,0	1	131,0	19	67	-	-	-
653/481	0,0	0	0,0	0	0,0	0	0,0	0	33,5	3	0,0	0	0,0	0	120,0	13	60	111,0	13	55
654/646	0,0	0	0,0	0	0,0	0	0,0	0	45,5	3	2,7	2	55,0	3	190,4	20	85	107,2	17	48
654/802	0,0	0	0,3	1	0,0	0	0,0	0	48,7	4	1,8	2	30,0	3	169,2	26	75	94,8	19	42
654/842	0,0	0	2,5	1	0,0	0	0,0	0	51,0	3	8,0	1	38,0	4	233,4	27	98	140,4	19	59
655/123	0,0	0	0,0	0	0,0	0	0,0	0	32,5	2	0,0	0	18,0	3	207,7	22	90	169,2	21	73
655/255	0,0	0	0,0	0	0,0	0	0,0	0	49,5	4	6,5	1	26,0	3	211,5	27	86	162,7	27	64
655/397	0,0	0	0,0	0	0,0	0	0,0	0	31,5	2	0,0	0	29,0	4	169,5	21	80	118,0	17	56
655/503	0,1	1	0,2	2	0,0	0	0,0	0	40,3	3	6,3	3	16,5	6	234,2	46	102	216,8	45	95
656/ 28	0,0	0	0,0	0	0,0	0	0,0	0	41,0	4	16,0	2	41,0	4	291,0	28	131	230,0	22	104
656/457	0,0	0	1,0	1	0,0	0	0,0	0	53,3	4	6,0	1	47,0	6	261,9	29	-	165,2	20	-
656/541	0,0	0	1,0	1	0,0	0	0,0	0	46,8	3	3,0	1	32,5	3	256,0	23	117	181,7	18	83
656/582	0,0	0	0,0	0	0,0	0	0,0	0	55,0	2	6,0	2	35,5	2	166,5	21	72	76,0	17	33
656/771	0,0	0	0,6	0	0,0	0	0,0	0	34,5	2	3,5	1	40,0	5	252,4	20	126	186,3	16	93
657/ 96	0,0	0	0,0	0	0,0	0	0,0	0	50,9	4	5,0	1	62,6	8	307,6	33	127	189,5	21	78
657/582	2,0	1	0,0	0	0,0	0	0,0	0	36,0	3	0,0	0	0,0	0	165,7	12	62	-	-	-
695/396	0,0	0	0,0	0	0,0	0	0,0	0	0,0	0	0,0	0	16,3	3	134,2	16	62	138,4	19	64
696/183	0,0	0	0,6	2	0,0	0	0,0	0	42,2	6	0,6	2	1,0	1	142,3	36	54	105,6	37	40
696/492	0,0	0	0,0	0	0,0	0	0,0	0	22,2	5	9,8	1	31,7	5	202,8	30	76	163,1	27	61
697/319	0,0	0	0,0	0	0,0	0	0,0	0	20,0	3	0,0	0	0,1	1	166,2	19	65	-	-	-
698/114	0,5	1	0,9	1	0,0	0	0,0	0	19,2	4	1,2	1	18,1	3	213,8	28	-	187,3	23	-
698/637	0,7	1	0,0	0	0,0	0	0,0	0	40,0	4	3,0	2	29,5	6	299,4	40	107	269,3	35	94
698/778	0,0	0	3,9	1	0,0	0	0,0	0	36,5	2	3,0	2	28,7	5	199,2	25	80	134,0	17	54
699/ 32	0,0	0	0,6	2	0,3	1	0,0	0	52,5	3	10,2	6	48,1	7	292,1	44	108	216,8	34	80
699/ 52	1,0	1	1,0	1	0,0	0	0,0	0	47,3	3	3,5	3	77,0	6	236,4	35	93	129,9	27	51
699/227	0,0	0	0,0	0	0,0	0	0,0	0	48,2	4	14,9	3	39,3	7	274,0	42	106	177,3	32	68
700/500	0,0	0	0,0	0	1,5	1	0,0	0	69,4	6	1,0	1	32,5	6	307,2	42	115	217,0	38	81
701/ 24	0,0	0	0,0	0	0,0	0	0,0	0	48,0	2	9,5	3	98,0	9	345,0	31	136	232,5	21	92
734/773	0,0	0	0,0	0	0,0	0	0,0	0	0,0	0	0,0	0	0,2	1	0,3	2	3	0,1	1	1
734/897A	0,0	0	0,0	0	0,0	0	0,0	0	0,0	0	0,0	0	0,0	0	4,5	1	-	5,4	2	-
737/ 92	0,0	0	0,0	0	0,0	0	0,0	0	0,0	0	0,0	0	0,0	0	105,5	5	115	105,5	5	115
737/388	0,0	0	2,0	1	0,1	1	0,0	0	6,0	1	1,5	1	1,0	1	63,5	18	49	61,2	19	47
737/627	0,0	0	2,5	1	0,0	0	0,0	0	3,0	1	0,0	0	0,0	0	151,5	11	91	165,0	10	99
737/628	0,0	0	2,0	1	0,1	1	0,0	0	6,0	1	3,0	1	14,5	2	114,3	19	-	100,9	19	-
738/ 98	0,0	0	0,0	0	0,0	0	0,0	0	5,0	2	0,0	0	0,0	0	96,5	12	-	91,5	10	-
738/435	0,0	0	1,7	1	0,0	0	0,0	0	8,8	3	0,0	0	13,1	4	168,4	22	66	168,9	23	66
738/519	2,5	1	0,4	0	0,0	0	0,0	0	0,0	0	0,0	0	22,0	3	144,5	13	59	140,5	12	57
738/647	2,5	1	0,0	0	0,0	0	0,0	0	33,0	3	7,0	1	11,6	3	191,1	21	-	179,5	18	-
739/ 79	0,0	0	0,2	2	0,0	0	0,0	0	39,8	3	12,4	1	16,2	2	243,7	33	-	188,3	31	-
739/346	0,0	0	1,9	3	0,0	0	2,3	1	31,2	10	1,1	5	20,1	13	215,4	72	64	193,6	61	58
739/484	0,0	0	1,1	2	0,0	0	0,1	1	25,0	3	5,1	4	14,8	5	245,8	43	-	275,5	39	-
739/813	0,0	0	0,0	0	0,0	0	0,0	0	23,6	3	8,2	3	17,5	5	229,8	37	-	208,9	31	-
740/ 63	0,0	0	0,2	1	0,0	0	0,0	0	47,9	7	29,5	4	32,0	7	303,3	50	85	231,6	65	65
740/124	0,0	0	1,0	1	0,6	0	0,0	0	76,1	7	28,0	4	48,0	8	403,4	50	107	327,3	44	87
740/124A	0,0	0	0,0	0	0,0	0	0,0	0	58,0	7	40,9	4	44,8	7	351,2	47	97	269,3	40	73
740/135	0,0	0	1,4	1	0,0	0	0,0	0	69,2	7	12,9	5	27,9	9	364,1	53	97	316,5	44	85
740/154	0,0	0	1,1	1	0,0	0	0,0	0	53,3	7	44,4	4	45,6	9	329,4	58	90	259,0	54	71
740/188	0,2	2	10,3	2	0,0	0	0,0	0	61,6	11	18,8	3	42,6	11	319,8	67	85	251,8	63	68
740/575	0,0	0	0,0	0	0,0	0	0,0	0	63,0	5	16,2	3	94,1	8	382,0	44	100	258,2	34	67
740/677	0,0	0	4,0	1	0,0	0	0,0	0	34,5	5	62,0	4	28,5	10	292,2	40	86	237,9	32	70
740/711	0,0	0	1,7	1	0,0	0	0,0	0	46,5	7	20,2	5	27,9	9	299,2	53	93	237,5	52	73
740/792	0,0	0	0,5	1	0,0	0	0,0	0	68,0	8	63,3	5	31,3	9	389,7	53	113	270,0	43	78
741/326	0,0	0	0,0	0	0,0	0	0,0	0	51,0	3	0,0	0	46,0	6	207,5	19	65	146,5	15	46
742/348	0,0	0	0,0	0	0,0	0	0,0	0	46,0	2	10,5	3	47,5	5	203,0	24	73	136,0	19	49
742/415	0,0	0	0,0	0	0,0	0	0,0	0	80,0	3	3,0	1	77,5	7	343,5	37	129	227,5	34	81
743/117	0,0	0	0,0	0	0,0	0	0,0	0	5,6	3	0,0	0	73,0	6	218,6	20	65	168,5	15	51
743/349	0,0	0	0,0	0	0,0	0	0,0	0	81,0	8	2,0	1	79,0	5	286,0	27	92	137,0	15	44
743/370	0,0	0	0,0	0	0,0	0	0,0	0	19,0	2	6,5	2	48,5	3	243,0	29	72	192,5	25	57
743/687	0,0	0	0,9	0	1,5	1	0,0	0	75,7	8	24,4	5	74,1	7	315,7	47	88	180,4	35	50
743/738	0,6	1	1,6	1	1,5	1	0,0	0	34,7	10	0,0	0	76,2	7	434,2	50	118	367,0	40	100

TABEL IX8

REËNVAL 1973
S.W.A.

TOTALE REËNVAL IN MILLIMETERS , AANTAL DAE MET REËN (D)
EN JAARPERSENTASIES VAN LANGTERMYN GEMIDDELDES

NR/NO	STASIE/STATION	° S	° E	M	JAN MM	D	FEB MM	D	MAR MM	D	APR MM	D	MAY MM	D
744/419	ROSENDAL	2259	1914	1300	15,5	3	36,8	5	102,6	13	26,5	5	0,0	0
744/459	GAUS	2239	1916	1450	10,0	2	15,0	6	86,5	11	23,0	4	0,0	0
745/145	ELSDALE	2255	1935	1300	53,7	8	46,5	8	78,0	12	30,5	4	0,0	0
745/431	HUMPATA	2241	1945	1200	27,3	3	60,0	4	14,6	6	38,5	4	0,0	0
780/629	MARMOR	2229	1521	600	0,0	0	0,0	0	16,6	3	43,2	2	0,0	0
781/108	DORSTRIVIER	2218	1534	1100	0,0	0	0,0	0	56,0	3	0,0	0	0,0	0
781/227	KUBAS	2217	1538	1089	0,0	0	0,0	0	44,5	4	2,0	1	0,0	0
781/309	ABBABIS OST	2209	1541	1500	9,5	2	2,0	2	53,0	3	25,0	3	0,0	0
781/552	GOAS	2212	1548	1100	4,0	1	4,5	1	41,5	4	0,0	0	0,0	0
781/815	OKONGAVA OST	2205	1558	1375	7,5	1	1,3	1	80,5	7	36,5	2	0,0	0
782/146	KURIKAUB NORD	2226	1605	1050	3,0	1	14,5	1	117,1	7	16,5	2	0,0	0
782/232	OTJIMBINGWE	2222	1608	860	2,5	1	35,0	3	59,5	11	4,0	2	0,0	0
782/308	OTJOZONDU	2208	1611	1200	14,4	5	6,5	1	39,0	6	27,0	4	0,0	0
782/557	LIEVENBERG	2217	1619	1150	23,0	5	33,5	1	62,5	6	3,3	4	0,0	0
782/704	WESTFALENHOF	2214	1624	1250	6,5	2	37,0	2	71,0	6	1,0	1	0,0	0
782/873	ERORA OST	2203	1630	1500	10,0	2	25,0	1	87,0	6	4,0	1	0,0	0
783/355	OKARIRO	2225	1642	1700	25,5	6	35,0	3	112,7	10	0,0	0	0,0	0
783/534	GODEIS	2224	1648	1250	16,5	2	72,0	3	105,5	6	34,5	2	0,0	0
783/551	FRANKENHOF	2211	1649	1300	19,2	7	34,7	4	69,6	13	18,9	4	0,0	0
783/577	OKAUNDUA	2207	1650	1350	22,7	8	20,0	3	108,3	13	16,5	2	0,0	0
783/703	DUSTERNBROOK	2213	1654	1560	42,0	4	41,5	2	99,0	12	35,0	3	0,0	0
783/768	OTJISEVA	2218	1656	1435	45,2	7	37,9	2	75,1	11	36,5	3	0,0	0
784/136	KLEIN OKAPUKA	2216	1705	1500	17,2	5	62,0	3	130,0	11	52,0	4	0,0	0
784/331	OVITOTO RESERVE	2201	1712	1550	18,0	1	41,0	4	93,5	4	2,0	1	0,0	0
784/448	BERGVLUG	2228	1715	1800	29,5	5	53,0	3	186,0	6	33,0	3	0,0	0
784/598	NEUDAM(PROEFPLAAS)	2228	1720	1800	20,0	6	24,5	2	141,0	12	47,0	4	0,0	0
784/630	NEUDAM AGRI COLLEGE	2230	1721	1741	23,7	6	36,3	5	90,2	14	36,7	5	0,0	0
784/720	ONDEKARemba	2230	1724	1727	58,4	13	25,7	10	83,1	19	43,0	6	0,0	0
784/723	OTJOZONJATI	2203	1725	1600	64,0	8	34,5	2	65,0	8	41,5	5	0,0	0
784/826	OTJITUEZU OOS	2216	1728	1700	42,0	6	60,7	3	102,3	12	51,0	5	0,0	0
784/839	J.G.STRIJDOM - WK	2229	1728	1720	17,5	8	25,5	4	115,7	17	35,1	6	0,0	0
785/183	OTJIKUNDUA	2203	1737	1700	52,5	5	27,5	3	126,0	9	7,0	1	0,0	0
785/220	MECKLENBURG	2210	1738	1700	44,0	7	16,0	4	64,5	9	6,0	1	0,0	0
785/297	EXCELSIOR	2227	1740	1600	9,4	7	31,2	6	99,8	13	112,6	7	0,0	0
785/490	OKAHUA	2210	1747	1600	46,4	7	26,6	4	73,3	12	17,5	3	0,0	0
786/ 97	KANONSCHOOT	2207	1804	1550	31,7	4	22,7	4	83,2	9	2,5	1	0,0	0
786/283	OMATEVA	2213	1810	1550	37,5	6	40,5	8	70,0	11	36,8	7	0,0	0
786/865	WITVLEI	2225	1829	1455	8,0	1	121,5	7	82,5	7	24,5	3	0,0	0
787/131	ONGAVA ONUEA	2211	1835	1400	22,2	14	119,4	16	158,5	11	40,5	8	0,0	0
787/184	SACHSENWALD	2204	1837	1400	1,5	1	96,0	9	44,0	6	36,5	3	0,0	0
787/263	NINETTE	2223	1839	1475	9,0	1	90,0	6	68,0	7	72,0	4	0,0	0
787/712	KARLSRUH	2222	1854	1425	18,0	4	63,5	10	34,6	12	69,5	5	0,0	0
787/838	GOBABIS	2228	1858	1446	11,3	6	126,2	10	40,6	14	29,2	5	0,0	0
788/182	SANDVELD PROEFPLAAS	2202	1907	1300	39,5	9	77,8	6	51,2	10	60,5	5	0,0	0
789/717	KARDLINENHOF	2227	1954	1300	26,5	2	51,4	4	61,0	6	26,2	4	0,0	0
789/798	BUITEPOS	2218	1957	1300	15,5	2	72,0	7	37,5	4	17,0	4	0,0	0
822/794	CAPE CROSS	2144	1357	0	0,4	2	0,0	0	0,5	1	0,0	0	0,0	0
826/149	USAKOS	2159	1535	873	0,0	0	7,0	1	70,6	4	27,0	2	0,0	0
826/198	AMEIB	2148	1537	1110	6,0	1	0,0	0	81,0	6	14,5	2	0,0	0
826/596A	KARIBIB	2156	1550	1170	1,7	2	6,6	1	77,1	9	7,8	4	0,0	0
826/865	WAG-N-BIETJIE	2145	1600	1200	0,0	0	0,0	0	125,0	8	0,0	0	0,0	0
827/298	KALIOMBO	2158	1610	1300	28,5	4	0,0	0	57,0	10	0,0	0	0,0	0
827/565	WILHELMSTAL	2155	1619	1341	20,0	6	36,0	2	84,0	12	0,0	0	0,0	0
827/848	OTJOMBUINDJA	2136	1629	1450	22,5	4	22,0	3	136,5	9	19,0	4	0,0	0
828/149	ONGOMBOMBERO	2159	1635	1200	46,7	9	68,4	4	80,6	11	15,2	6	0,0	0
828/465	OKATJIHO	2145	1646	1700	8,0	2	13,0	2	101,2	14	26,3	6	0,0	0
828/655	OKAKANGO	2155	1652	1400	23,2	7	9,6	3	114,0	10	41,5	4	0,0	0
828/739	OKAMITA	2149	1655	1430	24,5	8	30,0	3	183,1	13	13,0	4	0,0	0
828/748	OKAHANDJA	2158	1655	1337	36,3	8	33,3	3	99,0	10	24,4	3	0,0	0
829/225	OTJOMBALI	2145	1708	1550	107,9	11	11,5	3	101,5	12	23,8	4	0,0	0
829/345	AGAGIA	2135	1713	1550	52,0	2	15,0	3	151,0	14	14,0	3	0,0	0
829/648	OTJIRUZE	2148	1722	1550	51,5	9	30,0	4	80,0	12	30,5	4	0,0	0
829/855	VOORUITGAAN	2145	1729	1500	52,3	9	32,0	5	103,7	13	25,0	3	0,0	0
830/238	OTJISAUNA SUID	2158	1738	1600	15,5	9	26,9	4	138,5	19	32,9	5	0,0	0
830/452	OKAJURA	2132	1746	1550	31,0	4	20,0	3	102,0	11	33,0	3	0,0	0
830/557	WAAIHOEK	2147	1749	1550	59,7	12	28,0	3	53,7	9	34,6	3	0,0	0
830/580	OMDUNDUWAZIRAPI	2140	1750	1500	58,2	9	20,0	5	84,0	10	74,5	3	0,0	0
831/ 12	KATAMENO	2142	1801	1500	52,5	9	21,5	5	81,5	8	122,0	4	0,0	0
832/685	OWINGI	2155	1853	1400	53,1	17	92,4	12	78,7	16	78,6	6	0,0	0
833/204	HENNEP	2154	1907	1350	36,5	5	70,0	6	51,5	10	16,0	2	0,0	0
833/222	EPUKIRO	2142	1908	1400	40,4	7	45,5	4	100,1	10	22,4	4	0,0	0
833/793	EPUKIRO RESERVE	2133	1926	1400	21,0	4	61,5	5	33,5	4	35,0	5	0,0	0
868/613	UIS	2113	1451	791	0,0	0	0,0	0	20,9	4	15,4	3	0,0	0
869/712	OKOMBAHE	2122	1524	945	13,5	2	0,0	0	105,4	8	57,0	3	0,0	0
869/842	OKATJETTE	2102	1529	1250	14,1	3	0,1	1	67,8	11	17,0	1	0,0	0
870/403	ETENDERO	2113	1544	1300	42,5	6	19,5	1	97,7	15	34,0	3	0,0	0
870/418	OTJOMPAUE WES	2128	1544	1150	26,9	5	0,0	0	89,7	8	16,0	1	0,0	0
870/620	KOMPANENO SUID	2120	1551	1350	0,0	0	18,0	1	98,5	8	20,0	2	0,0	0
870/775	OMARURU	2125	1556	1211	18,0	3	2,5	1	66,0	7	0,0	0	0,0	0
871/ 33	WEISSENFELS	2103	1602	1525	16,0	4	24,0	2	108,5	16	76,5	7	0,0	0
871/259	OMBURO N.N.2	2119	1609	1200	10,0	8	33,0	5	66,0	14	8,0	3	0,0	0
871/278	EMERATENGUA	2108	1610	1500	0,0	0	19,0	2	137,5	13	28,0	5	0,0	0
871/303	OMBONA	2103	1613	1500	12,7	6	18,1	4	40,5	10	57,7	8	0,0	0
871/411	OMBURO SUID	2121	1614	1400	12,0	6	28,2	3	41,0	6	0,0	0	0,0	0
871/736	OTJIKOKO SUD	2116	1625	1700	26,2	9	31,8	7	92,7	16	2,1	4	0,0	0

TOTAL RAINFALL IN MILLIMETERS , NUMBER OF DAYS WITH RAIN (D)
AND YEAR-PERCENTAGES OF LONG YERM AVERAGES

NR/NO	JUN MM	D	JUL MM	D	AUG MM	D	SEP MM	D	OCT MM	D	NOV MM	D	DEC MM	D	J/Y 1973 MM	D	PER	JUL 72-JUN 73 MM	D	PER
744/419	0,0	0	3,5	2	0,0	0	0,0	0	62,8	4	4,2	5	77,2	10	329,1	47	111	214,5	34	72
744/459	0,0	0	2,0	1	0,0	0	0,0	0	50,0	5	9,7	4	23,0	6	219,2	39	64	170,5	28	50
745/145	1,5	1	1,0	1	0,5	1	0,0	0	36,5	4	42,0	4	91,0	7	381,2	50	-	237,7	41	-
745/431	0,0	0	0,0	0	0,0	0	0,0	0	62,5	5	33,2	5	84,4	11	320,5	38	104	209,4	30	68
780/629	0,0	0	0,0	0	0,0	0	0,0	0	0,0	0	0,0	0	0,0	0	54,8	5	-	59,8	5	-
781/108	0,0	0	0,0	0	0,0	0	0,0	0	0,0	0	9,0	1	0,0	0	65,0	4	41	56,0	3	35
781/227	0,0	0	0,0	0	0,0	0	0,0	0	0,0	0	0,0	0	0,0	0	46,5	5	32	54,5	7	37
781/309	0,0	0	0,0	0	0,0	0	1,0	1	27,0	3	0,0	0	0,0	0	117,5	14	59	105,7	15	53
781/552	0,0	0	0,0	0	0,0	0	0,0	0	5,5	1	0,0	0	18,0	1	73,5	8	39	104,0	10	55
781/815	0,0	0	0,0	0	0,0	0	0,0	0	22,0	3	9,5	2	2,0	1	159,3	17	64	132,8	15	53
782/146	0,0	0	0,0	0	0,0	0	0,0	0	0,3	3	0,1	1	0,1	1	151,6	22	82	163,9	30	88
782/232	0,0	0	0,0	0	0,0	0	0,0	0	4,5	2	0,0	0	0,0	0	105,5	19	58	-	-	-
782/308	0,0	0	0,5	1	0,0	0	0,0	0	20,5	3	21,7	4	0,0	0	129,6	24	45	127,2	26	45
782/557	0,0	0	0,0	0	0,0	0	0,0	0	20,5	4	0,0	0	0,0	0	142,8	20	60	123,3	17	52
782/704	0,0	0	0,0	0	0,0	0	0,0	0	18,0	4	0,0	0	0,0	0	133,5	15	53	130,0	16	51
782/873	0,0	0	0,0	0	0,0	0	0,0	0	14,0	3	2,0	1	17,5	4	159,5	18	50	126,0	10	40
783/355	0,0	0	0,0	0	0,0	0	0,0	0	6,5	2	5,5	2	40,0	9	225,2	32	-	229,2	29	-
783/534	0,0	0	0,0	0	0,0	0	0,0	0	59,5	5	3,5	1	28,5	3	320,0	22	91	270,5	16	77
783/551	0,0	0	0,0	0	0,0	0	0,0	0	72,2	8	18,7	3	49,0	7	282,3	46	88	157,9	38	49
783/577	0,0	0	0,0	0	0,0	0	0,0	0	80,0	8	14,5	2	29,0	4	291,0	40	90	184,0	34	57
783/703	0,0	0	0,0	0	0,0	0	0,0	0	79,2	6	4,5	1	36,0	3	337,2	31	101	217,5	21	65
783/768	0,0	0	0,0	0	0,0	0	0,0	0	78,1	8	9,5	2	20,2	6	294,5	39	78	236,7	31	63
784/136	0,0	0	0,0	0	0,0	0	0,0	0	91,4	6	30,0	2	46,0	7	428,7	38	119	305,7	32	85
784/331	0,0	0	0,0	0	0,0	0	0,0	0	0,0	0	8,0	1	38,0	2	200,5	13	55	158,0	11	44
784/448	0,0	0	0,0	0	0,0	0	0,0	0	60,5	4	3,0	1	53,3	5	418,3	27	107	367,0	24	94
784/598	0,0	0	0,0	0	0,0	0	0,0	0	50,5	3	16,9	2	35,0	5	334,9	34	91	262,5	29	71
784/630	0,0	0	0,0	0	0,0	0	0,0	0	73,8	5	8,2	2	60,0	7	308,9	44	96	220,4	38	69
784/720	0,1	1	1,0	1	0,1	1	0,0	0	59,2	9	11,2	10	33,4	12	315,2	82	89	241,3	80	69
784/723	0,0	0	0,0	0	0,0	0	0,0	0	56,0	5	15,0	2	25,5	6	301,5	36	69	278,0	30	64
784/826	0,0	0	0,0	0	0,0	0	0,0	0	47,0	4	-	-	53,5	6	-	-	-	264,0	28	70
784/839	0,0	0	1,1	1	0,0	0	0,0	0	57,9	5	19,0	6	37,2	12	309,0	59	-	240,8	49	-
785/183	0,0	0	0,0	0	0,0	0	0,0	0	63,0	5	14,0	1	24,0	3	314,0	27	79	287,0	24	72
785/220	0,0	0	0,0	0	0,0	0	0,0	0	42,0	4	18,0	2	25,0	2	215,5	29	54	177,2	25	44
785/297	0,0	0	1,4	1	0,0	0	0,0	0	46,2	5	11,4	5	35,8	10	347,8	54	101	(262,8)	(35)	-
785/490	0,0	0	0,0	0	0,0	0	0,0	0	41,3	5	14,7	7	19,7	6	239,5	44	57	188,2	30	45
786/ 97	0,0	0	0,0	0	0,0	0	0,0	0	49,5	5	16,0	2	74,0	6	279,6	31	72	157,8	21	41
786/283	0,0	0	0,0	0	0,0	0	0,0	0	52,1	6	10,1	6	62,4	9	309,4	53	82	224,6	43	60
786/865	0,0	0	0,0	0	0,0	0	0,0	0	55,5	5	28,0	3	123,5	7	443,5	33	131	263,0	19	77
787/131	0,5	1	1,0	1	0,0	0	0,0	0	32,7	10	38,9	7	59,5	10	473,2	76	120	375,7	61	95
787/184	0,0	0	4,0	1	0,0	0	0,0	0	31,5	6	35,0	4	75,0	7	323,5	37	82	217,7	24	55
787/263	0,0	0	0,0	0	0,0	0	0,0	0	49,1	4	10,0	1	105,7	7	403,8	30	123	327,5	20	100
787/712	0,5	1	0,0	0	0,5	1	0,0	0	28,5	7	14,6	6	46,0	10	275,7	56	75	210,3	41	58
787/838	0,0	0	1,8	1	0,0	0	0,0	0	32,0	7	33,1	6	52,9	7	327,1	56	89	244,7	42	67
788/182	1,5	1	3,0	1	4,5	1	0,0	0	69,4	6	12,5	3	85,5	11	405,4	53	-	260,0	38	-
789/717	0,0	0	0,0	0	0,0	0	0,0	0	80,8	6	15,5	2	65,7	6	327,1	30	76	209,2	23	49
789/798	0,0	0	0,0	0	0,0	0	0,0	0	80,0	6	46,5	5	30,3	4	318,8	32	95	206,8	25	62
822/794	0,0	0	0,0	0	0,0	0	0,0	0	0,0	0	0,0	0	0,5	1	1,4	4	8	1,1	4	6
826/149	0,0	0	0,0	0	0,0	0	0,0	0	0,0	0	0,0	0	0,0	0	104,6	7	69	104,6	7	69
826/198	0,0	0	0,0	0	0,0	0	0,0	0	0,0	0	0,0	0	0,0	0	101,5	9	41	111,5	12	45
826/596A	0,0	0	0,0	0	0,0	0	0,0	0	5,0	3	2,0	1	8,8	1	108,8	21	-	97,3	21	-
826/885	0,0	0	0,0	0	0,0	0	0,0	0	0,0	0	0,0	0	0,0	0	125,0	8	58	125,0	8	58
827/298	0,0	0	5,0	1	0,0	0	0,0	0	58,0	4	0,0	0	0,0	0	146,5	19	47	85,5	14	27
827/565	0,0	0	0,0	0	0,0	0	0,0	0	0,0	0	0,0	0	0,0	0	140,0	20	45	145,0	21	46
827/848	0,0	0	0,0	0	0,0	0	0,0	0	50,5	6	3,5	1	42,0	5	296,0	32	87	242,5	29	71
828/149	0,0	0	0,3	1	0,0	0	0,0	0	20,5	6	11,8	3	19,0	5	262,5	45	-	246,9	47	-
828/465	0,0	0	0,1	1	0,0	0	0,0	0	52,4	5	20,5	2	30,1	7	251,6	39	64	164,3	32	41
828/655	0,0	0	0,0	0	0,0	0	0,0	0	70,5	5	6,7	1	22,0	4	287,5	34	82	196,8	27	56
828/739	0,0	0	0,1	1	0,0	0	0,0	0	22,2	4	18,0	3	29,0	7	269,9	43	69	212,9	38	54
828/748	0,0	0	0,0	0	0,0	0	0,0	0	57,3	4	5,7	1	3,6	1	259,6	30	70	205,3	30	56
829/225	0,0	0	1,7	1	0,0	0	0,0	0	26,8	6	18,5	3	36,0	10	327,7	50	85	263,3	40	68
829/365	0,0	0	0,0	0	0,0	0	0,0	0	7,7	2	37,0	1	22,0	4	298,7	29	77	243,0	24	63
829/649	0,0	0	1,8	1	0,0	0	0,0	0	24,0	2	8,0	1	28,0	3	253,8	36	65	243,5	35	61
829/855	0,0	0	0,0	0	0,0	0	0,0	0	32,8	4	14,0	3	62,3	9	322,1	46	78	247,5	34	60
830/238	0,0	0	0,0	0	0,0	0	0,0	0	32,2	4	12,0	1	53,0	10	311,0	52	78	223,3	44	56
830/452	0,0	0	0,0	0	0,0	0	0,0	0	15,0	2	3,0	1	61,0	7	265,0	31	-	218,0	25	-
830/557	0,0	0	0,0	0	0,0	0	0,0	0	27,2	7	13,4	2	65,4	10	282,0	46	66	258,4	37	60
830/580	0,0	0	0,0	0	0,0	0	0,0	0	32,5	4	17,5	5	45,0	10	331,7	46	-	266,7	37	-
831/ 12	0,0	0	0,0	0	0,0	0	0,0	0	16,0	4	0,0	0	10,0	2	283,5	32	-	284,6	29	-
832/685	3,0	1	2,5	1	13,5	1	0,0	0	66,2	13	23,8	8	65,7	14	477,5	89	116	370,5	81	90
833/204	0,0	0	0,0	0	2,0	1	0,0	0	180,5	9	31,0	6	110,0	4	497,5	43	125	212,0	29	53
833/232	0,0	0	1,8	2	0,0	0	0,0	0	43,9	10	24,4	6	73,4	9	351,9	52	90	242,1	34	67
833/783	0,0	0	5,0	1	0,0	0	0,0	0	37,5	7	33,6	6	76,0	4	303,1	36	87	218,3	26	61
868/613	0,0	0	0,0	0	0,0	0	0,0	0	0,4	1	0,0	0	1,8	1	38,5	9	-	36,3	7	-
869/712	0,0	0	0,0	0	0,0	0	0,0	0	0,0	0	0,0	0	0,0	0	175,9	13	102	186,4	15	108
869/842	0,0	0	0,0	0	0,0	0	0,0	0	10,0	2	0,1	1	7,0	1	116,1	20	45	117,7	21	46
870/403	0,0	0	0,2	1	0,0	0	0,0	0	20,0	2	1,0	1	0,0	0	214,9	29	63	240,3	34	75
870/418	0,0	0	0,0	0	0,0	0	0,0	0	0,0	0	0,0	0	0,0	0	132,6	14	46	132,6	14	46
870/620	0,0	0	0,0	0	0,0	0	0,0	0	18,5	2	0,0	0	6,0	1	161,0	14	-	149,0	13	-
870/775	0,0	0	0,0	0	0,0	0	0,0	0	9,5	2	0,0	0	6,0	1	102,0	14	35	113,5	12	39
871/ 33	0,0	0	0,0	0	0,0	0	0,0	0	25,5	3	12,0	3	32,0	7	294,5	44	73	289,0	47	72
871/259	0,0	0	0,0	0	0,0	0	0,0	0	16,7	6	9,5	1	0,8	5	144,0	42	-	189,0	44	-
871/278	0,0	0	0,0	0	0,0	0	0,0	0	81,5	3	6,0	1	8,0	2	280,0	26	74	230,0	25	61
871/363	0,0	0	0,0	0	0,0	0	0,0	0	32,5	4	6,0	2	19,2	5	186,7	39	44	190,3	41	45
871/431	0,0	0	0,0	0	0,0	0	0,0	0	32,5	4	5,0	1	8,5	2	127,2	22	38	140,2	27	42
871/736	0,0	0	0,1	1	0,0	0	0,0	0	68,1	8	8,1	3	43,1	9	272,2	57	65	181,1	55	43

TABEL IXB

REËNVAL 1973
S.W.A.

TOTALE REËNVAL IN MILLIMETERS , AANTAL DAE MET REEN (D)
EN JAARPERSENTASIES VAN LANGTERMYN GEMIDDELDES

NR/NO	STASIE/STATION	S	E	H	JAN MM	D	FEB MM	D	MAR MM	D	APR MM	D	MAY MM	D
872/710	DUNROAMIN	21°20'	16°54'	1400	4,4	2	39,6	4	146,2	11	0,0	0	0,0	0
872/865	UITVLUG	2125	1659	1200	40,9	7	69,0	4	110,7	13	0,0	0	0,0	0
873/ 93	FALMOUTH	2103	1704	1400	0,0	0	4,0	1	147,7	8	28,0	4	0,0	0
873/117	OKANDJOSE	2127	1704	1400	32,0	9	67,6	5	95,6	10	5,0	1	0,0	0
873/322	OKAKUYA	2122	1711	1400	27,0	3	24,5	4	148,5	10	1,0	1	0,0	0
873/397	OTJIKURURUME	2107	1716	1400	16,8	4	27,5	4	98,1	13	55,5	3	0,0	0
873/451	ONDEKAREMBA NORD	2101	1716	1400	15,0	6	58,0	3	141,5	8	7,5	2	0,0	0
873/572	OSIRE SUID	2102	1720	1400	0,0	0	0,0	0	37,7	2	39,0	2	0,0	0
873/621	GEMSBOK	2121	1721	1400	3,3	1	15,0	1	166,0	11	50,0	4	0,0	0
874/129	GRASPAN	2109	1735	1350	6,0	1	9,0	2	97,5	5	25,5	3	0,0	0
874/649	OMANTUMBA	2119	1752	1450	22,5	6	19,5	5	86,0	7	10,0	1	0,0	0
874/659	HOCHFELD	2129	1752	1550	33,0	6	16,0	3	128,0	11	27,0	2	0,0	0
875/107	KALIDONA	2117	1804	1450	113,5	5	40,0	6	56,0	6	46,5	3	0,0	0
875/194	ONGORUSSENGO	2114	1807	1400	40,5	5	24,7	6	50,6	8	44,5	4	0,0	0
875/204	RODENBECK	2124	1807	1500	45,5	8	18,5	4	129,5	13	48,2	4	0,0	0
875/445	AMATOLA	2125	1815	1500	21,5	6	53,1	7	94,9	7	44,1	4	0,0	0
875/629	OWESSA	2129	1821	1400	40,5	4	55,3	7	99,2	7	22,5	2	0,0	0
875/883	SUMMERDOWN	2123	1830	1450	50,0	8	113,0	6	53,0	6	27,0	4	0,0	0
876/ 37	OTJOSONDJOU	2107	1832	1400	40,5	4	107,0	6	88,3	11	27,5	3	0,0	0
876/326	OKASONDANA	2126	1841	1400	44,0	8	113,5	9	95,5	8	16,2	5	0,0	0
876/520	OKATOMBAKA	2110	1848	1350	4,6	5	51,0	7	45,0	8	95,1	6	0,0	0
876/576	OTJINENE	2106	1850	1300	76,5	8	93,0	8	42,0	5	30,5	3	0,0	0
913/744	RODIPOORT	2054	1455	300	0,0	0	8,0	1	14,1	9	4,2	2	0,0	0
915/167	OKAKOMBO	2047	1536	1200	6,0	1	5,5	1	64,0	10	22,9	5	0,0	0
915/446	EREMUTUA	2056	1545	1250	26,5	6	10,0	3	76,0	11	28,0	1	0,0	0
915/623	EREMUTUA (N E)	2053	1551	1250	45,2	7	12,5	2	74,8	13	53,5	5	0,0	0
915/781	OTJITORDA WES	2031	1557	1250	43,0	3	14,0	1	52,0	7	0,0	0	0,0	0
915/837	OTJERIWANGA	2057	1558	1500	48,0	8	10,5	2	76,9	13	42,6	7	0,0	0
916/323	KALKFELD	2053	1611	1516	17,5	5	24,0	3	69,5	11	9,0	1	0,0	0
916/698	ERUNDU	2038	1624	1444	61,0	6	30,5	3	110,5	14	61,5	5	0,0	0
917/433	ETEKERO	2043	1645	1550	14,2	1	14,3	2	168,9	12	34,5	2	0,0	0
917/442	OMUSEMA VAREI	2052	1645	1600	39,3	8	8,9	3	112,9	14	16,6	5	0,0	0
917/582	HOHENFELS	2042	1650	1650	14,0	2	20,0	2	214,0	13	46,5	4	0,0	0
918/128	OKOSONGOMINGO	2038	1705	1600	44,0	5	30,0	3	106,3	12	73,3	6	0,0	0
918/785	OKAKARARA	2035	1727	1450	6,5	1	27,0	3	60,7	5	3,3	1	0,0	0
919/505	LA PALOMA	2055	1747	1400	12,0	3	7,1	2	5,0	8	0,0	0	0,0	0
958/512	EHOBIB	2002	1448	1000	0,0	0	0,0	0	89,2	9	29,0	2	0,0	0
958/833	WELWITSCHIA	2023	1458	900	11,0	3	0,0	0	95,8	11	17,3	3	0,0	0
959/ 13	FRANSFONTEIN	2013	1501	1150	0,0	0	0,0	0	88,9	7	0,0	0	0,0	0
960/ 29	EHORONGUE	2029	1531	1100	26,0	3	0,0	0	94,0	9	11,5	2	0,0	0
960/121	CAUAS NOORD	2001	1535	1200	-	-	0,0	0	152,0	9	78,0	2	0,0	0
960/845	BERGVELD	2005	1559	1250	28,5	5	0,0	0	96,0	9	33,0	4	0,0	0
961/864	OMATJENNE	2024	1629	1381	13,7	7	14,5	2	128,0	13	23,5	1	0,0	0
962/297	OTJIWARONGO	2027	1640	1455	12,0	2	17,5	1	163,0	17	42,2	4	0,0	0
962/532	WAGNER	2022	1648	1480	10,1	1	22,5	2	100,8	13	114,4	4	0,0	0
963/549	ORPA	2009	1719	1200	50,0	3	8,0	1	137,5	12	30,0	1	0,0	0
963/785	GUTWEIDE	2005	1727	1350	52,5	5	26,9	4	120,1	12	15,0	1	0,0	0
964/601	ANNENHOF	2001	1751	1400	66,0	8	5,0	1	189,2	12	9,5	1	0,0	0
964/637	OUINEVELD	2007	1752	1200	78,4	6	36,0	6	85,5	6	0,0	0	0,0	0
964/783	OMAMBONDE-TAL	2003	1757	1400	64,5	9	16,5	2	116,5	12	23,5	4	0,0	0
1002/647	GROOTBERG	1947	1422	1500	6,5	2	0,0	0	85,8	6	99,2	4	0,0	0
1003/556	ONDJOU	1948	1449	1200	0,0	0	0,0	0	41,9	4	52,5	2	0,0	0
1003/608	KAMANJAB	1938	1451	1200	8,5	1	0,0	0	133,5	8	65,0	3	0,0	0
1003/835	HOAS	1955	1448	1200	15,4	4	6,5	1	83,6	12	47,0	4	0,0	0
1004/ 14	URJETS ERANGO	1944	1501	1100	45,5	5	0,0	0	112,0	10	30,5	3	0,0	0
1004/155	SENDELING	1935	1506	1300	11,0	2	0,0	0	104,0	7	23,0	3	0,0	0
1004/317	OTJITAMBI	1947	1511	1198	24,0	4	6,0	1	118,5	11	39,0	4	0,0	0
1004/833	OTJEKONDO	1953	1528	1300	31,0	6	6,9	3	228,0	14	112,5	4	0,0	0
1005/ 80	NAMATANGA	1950	1533	1200	27,0	6	6,5	3	134,5	11	51,5	3	0,0	0
1005/535	PROSIT	1955	1548	1250	40,9	9	14,0	2	72,8	11	71,8	5	0,0	0
1005/640	*OTJOVASANDU*	*1940*	*1552*	*1250*	*40,5*	*3*	*9,0*	*1*	*102,0*	*12*	*28,0*	*2*	*0,0*	*0*
1006/136	GOANAB	1946	1605	1300	0,0	0	0,0	0	94,4	8	0,0	0	0,0	0
1006/353	IMPERIAL RANCH	1953	1612	1300	42,0	1	0,5	1	79,0	8	97,0	4	0,0	0
1006/389	GAMKARAB	1959	1623	1200	43,4	12	45,1	6	201,9	16	56,8	7	0,0	0
1007/725	ARBEIDSGENOT	1935	1655	1400	64,0	10	61,5	6	197,5	15	91,0	6	0,0	0
1008/209	OTJIKOTO	1959	1707	1400	57,1	12	60,5	10	130,5	20	80,0	5	0,0	0
1008/290	CONRADIE	1950	1710	1450	51,2	7	74,2	8	150,6	19	169,5	4	0,0	0
1008/301	*GOABFORTE*	*1932*	*1711*	*1450*	*101,4*	*10*	*84,3*	*13*	*168,9*	*20*	*59,3*	*4*	*0,0*	*0*
1008/578	OTAVI	1938	1720	1420	57,2	6	53,5	4	122,0	11	82,0	2	0,0	0
1008/660	UNA	2000	1722	1450	47,5	7	51,0	6	168,0	15	35,5	3	0,0	0
1009/467	RIETFONTEIN	1947	1746	1500	74,0	10	42,0	3	194,6	9	33,0	3	0,0	0
1009/593	GAI KAISA	1953	1750	1400	45,5	5	30,5	5	169,5	11	11,0	3	0,0	0
1009/639	AHAGOBIBTAL	1939	1752	1550	70,0	11	32,9	7	148,9	15	60,2	5	0,0	0
1009/850	UITKOMST	1940	1759	1480	73,1	16	34,8	8	144,1	16	33,7	7	0,0	0
1009/852	*OTJIROKAKU*	*1942*	*1759*	*1475*	*67,2*	*21*	*39,9*	*10*	*171,9*	*22*	*27,9*	*13*	*0,0*	*0*
1010/118	GABASIS	1958	1804	1300	73,5	9	21,5	3	85,0	6	17,0	3	0,0	0
1010/186	GROOTFONTEIN WEERKANTOOR	1936	1807	1405	136,2	17	54,4	9	156,5	17	51,2	8	0,0	0
1010/592	LEIPZIG	1952	1820	1200	34,0	3	39,0	2	58,0	4	21,0	1	0,0	0
1010/701	EINORUS	1941	1824	1250	25,0	5	72,0	3	68,0	4	9,0	3	10,0	1
1011/130	OTJITUO	1940	1835	1215	36,5	3	29,2	6	68,0	5	8,5	2	0,0	0
1011/788	OMDESTENY	1938	1857	1100	60,5	5	105,5	4	82,0	6	53,0	3	0,0	0
1012/ 94	SIMONDEUM	1934	1904	1000	52,0	4	98,0	4	146,5	6	26,0	3	0,0	0
1015/ 36	TSUMKWE	1938	2032	1000	22,6	5	59,0	7	49,6	4	29,6	5	0,0	0
1045/380	NONE	1920	1243	16	0,0	0	0,0	0	0,0	0	0,0	0	0,0	0
1048/853	OTJOVASANDU	1915	1428	1050	0,0	0	0,0	0	47,2	5	70,5	2	0,0	0

TOTAL RAINFALL IN MILLIMETERS , NUMBER OF DAYS WITH RAIN (D)
AND YEAR-PERCENTAGES OF LONG TERM AVERAGES

NR/NO	JUN MM	D	JUL MM	D	AUG MM	D	SEP MM	D	OCT MM	D	NOV MM	D	DEC MM	D	J/Y 1973 MM	D	PER	JUL 72-JUN 73 MM	D	PER
872/710	0,0	0	0,0	0	0,0	0	0,0	0	32,2	3	20,6	4	20,2	5	263,2	29	76	204,6	20	59
872/865	0,0	0	1,0	1	0,0	0	0,0	0	7,2	2	11,4	3	26,8	4	267,0	34	-	225,3	29	-
873/ 93	0,0	0	0,0	0	0,0	0	0,0	0	0,0	0	9,0	1	63,5	8	252,2	22	67	197,7	18	52
873/117	0,0	0	0,0	0	0,0	0	0,0	0	13,0	3	25,0	3	67,5	5	305,7	36	81	208,4	32	55
873/322	0,0	0	0,0	0	0,0	0	0,0	0	5,5	3	7,5	2	47,0	5	261,0	28	72	227,5	25	62
873/397	0,0	0	0,0	0	0,0	0	0,0	0	39,1	3	33,5	2	51,9	6	322,4	35	86	231,7	30	62
873/451	0,0	0	0,0	0	0,0	0	0,0	0	15,5	3	28,0	2	119,0	6	364,5	30	105	265,5	26	72
873/572	0,0	0	0,0	0	0,0	0	0,0	0	13,0	2	19,5	2	63,5	4	172,7	12	47	-	-	-
873/621	0,0	0	0,0	0	0,0	0	0,0	0	0,0	0	26,0	1	93,0	6	353,3	24	87	241,3	19	59
874/129	0,0	0	0,0	0	0,0	0	0,0	0	16,0	1	0,0	0	56,0	3	210,0	15	-	167,0	14	-
874/649	0,0	0	0,0	0	0,0	0	0,0	0	21,0	2	1,5	1	66,0	5	226,5	27	51	149,5	21	34
874/659	0,0	0	0,0	0	0,0	0	0,0	0	4,0	2	15,0	1	35,0	3	258,0	28	62	270,0	29	65
875/107	0,0	0	0,6	1	1,2	1	0,0	0	15,0	2	8,0	2	95,5	8	376,3	34	84	322,5	31	72
875/194	0,0	0	0,0	0	0,0	0	0,0	0	44,0	4	45,0	3	50,5	5	299,8	35	69	201,8	31	46
875/204	0,0	0	0,0	0	0,0	0	0,0	0	23,0	4	30,0	2	47,0	5	341,7	40	82	271,2	35	65
875/445	0,0	0	0,0	0	0,0	0	0,0	0	26,5	3	92,0	5	57,0	4	389,1	36	-	280,1	35	-
875/629	0,0	0	0,0	0	0,0	0	0,0	0	44,4	7	52,0	3	55,5	3	369,4	33	-	292,7	26	-
875/883	0,0	0	0,0	0	-	-	-	-	-	-	-	-	-	-	-	-	-	-	-	-
876/ 37	0,0	0	3,0	1	0,0	0	0,0	0	32,0	8	22,5	1	90,0	8	410,8	42	98	287,3	31	66
876/326	5,0	1	0,0	0	0,0	0	0,0	0	28,5	7	26,5	5	39,0	6	368,2	49	103	310,7	38	87
876/520	0,2	1	0,0	0	0,0	0	0,0	0	102,0	5	44,0	3	52,0	5	393,9	40	104	273,2	33	72
876/576	0,0	0	0,0	0	0,0	0	0,0	0	46,5	7	38,5	3	34,5	4	361,5	38	-	306,2	32	-
913/744	0,0	0	0,0	0	0,0	0	0,0	0	0,0	0	7,0	1	39,0	2	72,3	15	59	26,3	12	21
915/167	0,0	0	0,0	0	0,0	0	0,0	0	10,0	2	4,5	1	19,8	3	132,7	23	-	157,5	25	-
915/446	0,0	0	0,5	1	0,0	0	0,0	0	32,0	2	0,0	0	8,5	3	181,5	27	55	225,5	34	68
915/623	0,0	0	0,0	0	0,0	0	0,0	0	21,0	1	2,2	1	30,5	6	239,7	35	65	189,6	32	51
915/781	0,0	0	0,0	0	0,0	0	0,0	0	15,0	2	0,0	0	10,0	1	134,0	14	38	178,0	16	50
915/837	0,0	0	0,0	0	0,0	0	0,0	0	61,5	4	1,5	2	12,5	5	253,5	41	-	211,5	42	-
916/323	0,0	0	0,0	0	0,0	0	0,0	0	9,0	3	12,0	2	9,0	3	150,0	28	37	151,0	27	37
916/698	0,0	0	0,0	0	0,0	0	0,0	0	27,5	4	15,0	2	24,0	4	330,0	38	76	314,0	35	73
917/433	0,0	0	0,0	0	0,0	0	0,0	0	23,5	2	45,2	2	76,2	4	376,8	25	74	279,3	26	55
917/442	0,0	0	0,0	0	0,0	0	0,0	0	18,6	7	27,1	3	95,6	9	319,0	49	73	224,5	45	51
917/582	0,0	0	0,0	0	0,0	0	0,0	0	24,0	5	56,5	2	63,5	4	438,5	32	92	359,0	28	75
918/128	0,0	0	0,0	0	0,0	0	0,0	0	30,7	6	4,5	1	98,2	8	387,0	41	80	311,1	39	64
918/785	0,0	0	0,0	0	0,0	0	0,0	0	19,3	6	10,6	4	40,2	4	167,6	24	44	123,5	12	33
919/505	0,0	0	0,0	0	0,0	0	0,0	0	24,0	3	30,5	4	67,5	6	146,1	26	36	46,1	16	11
958/512	0,0	0	0,0	0	0,0	0	0,0	0	8,0	1	0,0	0	18,0	3	144,2	15	64	169,2	16	75
958/833	0,0	0	0,0	0	0,0	0	0,0	0	8,5	2	0,0	0	0,0	0	132,8	19	61	174,1	28	80
959/ 13	0,0	0	0,0	0	0,0	0	0,0	0	30,0	1	0,0	0	0,0	0	118,9	8	43	88,9	7	32
960/ 29	0,0	0	0,0	0	0,0	0	0,0	0	5,0	1	0,0	0	12,0	1	148,5	16	-	207,0	20	-
960/121	0,0	0	0,0	0	0,0	0	0,0	0	0,0	0	9,0	2	8,5	3	-	-	-	-	-	-
960/845	0,0	0	1,0	1	0,0	0	0,0	0	9,0	2	18,5	2	3,5	1	189,5	24	44	262,5	24	61
961/864	0,0	0	0,0	0	0,0	0	0,0	0	11,1	3	18,5	2	24,5	5	233,8	33	59	273,2	32	70
962/297	0,0	0	0,0	0	0,0	0	0,0	0	26,0	2	15,0	2	46,6	5	322,3	33	71	(309,3)	(39)	69
962/932	0,0	0	0,0	0	0,0	0	0,0	0	14,2	3	21,6	3	32,1	3	315,7	29	79	(247,8)	(20)	-
963/549	0,0	0	0,0	0	0,0	0	0,0	0	8,0	3	0,0	0	62,5	3	296,0	23	-	302,5	22	-
963/785	0,0	0	0,0	0	0,0	0	0,0	0	20,7	3	35,0	3	85,8	6	356,0	34	-	274,5	33	-
964/601	0,0	0	0,0	0	0,0	0	0,0	0	26,5	5	21,0	3	60,0	4	371,2	34	86	297,2	29	69
964/637	0,0	0	0,0	0	0,0	0	0,0	0	7,5	3	28,0	3	60,0	4	295,4	28	-	233,1	27	-
964/783	0,0	0	0,0	0	0,0	0	0,0	0	19,5	7	9,5	3	67,5	6	317,5	43	-	243,0	34	-
1002/647	0,0	0	0,0	0	0,0	0	0,0	0	14,6	3	0,0	0	2,0	1	208,1	16	-	219,6	16	-
1003/558	0,0	0	0,0	0	0,0	0	0,0	0	29,1	3	0,0	0	17,3	2	140,8	11	54	148,2	14	57
1003/608	0,0	0	0,0	0	0,0	0	0,0	0	42,0	3	10,5	1	0,0	0	259,5	16	80	218,0	13	68
1003/835	0,2	1	0,0	0	0,0	0	0,0	0	36,0	4	20,0	1	20,0	1	228,7	28	-	254,9	35	-
1004/ 14	0,0	0	0,0	0	0,0	0	0,0	0	0,0	0	0,0	0	0,0	0	188,0	18	58	243,5	25	75
1004/155	0,0	0	0,0	0	0,0	0	0,0	0	0,0	0	0,0	0	11,0	1	149,0	13	-	149,0	14	-
1004/317	0,0	0	0,0	0	0,0	0	0,0	0	45,0	4	17,0	2	1,3	2	250,8	28	72	203,7	28	59
1004/833	0,0	0	0,0	0	0,0	0	0,0	0	28,8	3	7,8	2	7,2	3	422,2	35	120	484,9	42	138
1005/ 80	0,0	0	1,5	1	0,0	0	0,0	0	34,3	3	28,0	2	2,6	4	285,9	33	104	289,3	36	105
1005/535	0,0	0	0,0	0	0,0	0	0,0	0	(0,5)	(1)	17,0	2	15,1	7	(232,1)	(37)	-	264,1	39	64
1005/640	0,0	0	0,0	0	0,0	0	0,0	0	21,5	4	58,5	3	37,5	3	297,0	28	73	270,0	27	66
1006/136	0,0	0	0,0	0	0,0	0	0,0	0	0,0	0	0,0	0	94,2	7	188,6	15	41	94,4	8	21
1006/353	0,0	0	0,0	0	0,0	0	0,0	0	0,0	0	2,5	1	0,0	0	221,0	15	51	227,5	16	53
1006/389	0,0	0	0,0	0	0,0	0	0,0	0	15,1	6	39,7	3	58,8	10	460,8	60	-	430,3	55	-
1007/725	0,0	0	0,0	0	0,0	0	0,0	0	28,7	5	38,5	2	67,5	8	548,7	52	111	510,0	53	103
1008/209	0,0	0	0,0	0	0,0	0	0,0	0	41,2	10	94,1	5	84,0	13	547,4	75	-	446,1	70	-
1008/290	0,0	0	0,0	0	0,0	0	0,0	0	42,5	7	57,9	3	45,3	11	591,2	59	113	568,7	52	108
1008/301	*0,0*	*0*	*0,0*	*0*	*0,0*	*0*	*0,0*	*0*	*53,5*	*10*	*213,3*	*3*	*46,0*	*15*	*626,7*	*75*	*103*	*520,3*	*71*	*84*
1008/578	0,0	0	0,0	0	0,0	0	0,0	0	19,5	3	52,0	2	-	-	-	-	-	400,2	33	75
1008/660	0,0	0	0,0	0	0,0	0	0,0	0	28,5	5	37,5	3	29,5	4	397,5	43	86	372,7	39	81
1009/487	0,0	0	0,0	0	0,0	0	0,0	0	52,1	8	27,5	2	104,0	6	527,2	41	98	465,4	40	86
1009/593	0,0	0	0,0	0	0,0	0	0,0	0	41,5	8	18,0	4	102,5	7	418,5	43	82	333,0	31	65
1009/639	0,0	0	0,0	0	0,0	0	0,0	0	34,8	9	38,3	5	113,0	11	498,1	63	91	397,0	53	73
1009/850	0,1	1	0,0	0	0,0	0	0,0	0	39,2	13	16,2	3	125,5	12	466,7	76	-	385,8	66	-
1009/852	0,3	1	0,2	1	0,1	1	0,0	0	33,2	15	19,4	4	115,0	17	475,1	105	87	386,7	108	71
1010/118	0,0	0	0,0	0	0,0	0	0,0	0	61,0	7	15,0	2	82,5	3	355,5	33	86	217,0	22	52
1010/186	0,1	1	0,0	0	0,0	0	0,0	0	28,5	13	16,7	3	73,7	15	517,3	83	95	523,4	80	96
1010/592	0,0	0	0,0	0	0,0	0	0,0	0	37,0	5	51,0	2	46,0	5	286,0	22	-	222,0	16	-
1010/701	0,0	0	0,0	0	0,0	0	0,0	0	6,0	1	26,0	2	79,0	8	295,0	27	71	201,0	19	48
1011/130	0,0	0	0,0	0	0,0	0	0,0	0	27,0	3	5,0	1	47,5	4	221,7	24	48	161,2	20	35
1011/788	0,0	0	0,0	0	0,0	0	0,0	0	12,5	2	24,5	3	70,5	4	408,5	27	89	345,0	24	75
1012/ 94	0,0	0	0,0	0	0,0	0	0,0	0	32,0	5	68,7	4	53,0	3	476,2	29	-	406,6	25	-
1015/ 36	0,0	0	0,0	0	0,0	0	0,0	0	108,0	9	24,2	5	83,7	9	376,7	44	-	219,8	31	-
1045/380	0,0	0	0,0	0	0,0	0	0,0	0	0,0	0	0,0	0	0,0	0	0,0	0	-	1,4	2	-
1048/853	0,0	0	0,0	0	0,0	0	0,0	0	21,0	2	10,5	1	15,0	2	164,2	12	-	153,7	12	-

REËNVAL 1973
S.W.A.

TOTALE REËNVAL IN MILLIMETERS , AANTAL DAE MET REËN (D)
EN JAARPERSENTASIES VAN LANGTERMYN GEMIDDELDES

NR/NO	STASIE/STATION	S	E	H	JAN MM	D	FEB MM	D	MAR MM	D	APR MM	D	MAY MM	D
		° ′	° ′	M										
1049/107	ERMO	1917	1434	1600	0,0	0	7,0	2	90,1	13	111,5	3	0,0	0
1051/138	VREDE(AVONVREDE)	1918	1535	1100	6,0	1	0,0	0	119,0	11	118,0	5	0,0	0
1051/731	OKAUKUEJO	1911	1555	1150	18,4	9	18,9	3	107,2	14	37,8	5	0,0	0
1051/800	OMBIKA	1920	1557	1050	28,3	7	35,8	4	134,6	14	50,2	7	0,0	0
1052/641	HALALI	1911	1622	1050	18,7	4	33,5	2	128,9	8	0,0	0	0,0	0
1054/ 87	SUCCESS	1927	1703	1200	56,5	9	22,5	10	147,8	12	81,0	3	0,0	0
1054/231	SOAVIS	1921	1708	1200	91,0	8	57,6	9	112,5	14	51,5	1	0,0	0
1054/329	HUTTENHOF	1929	1711	1300	68,3	14	42,5	9	124,7	17	105,0	1	0,0	0
1054/350	SISSEKAB	1920	1712	1250	130,2	12	84,0	12	214,0	16	75,2	3	0,0	0
1054/758	PHILADELPHIA	1908	1726	1100	67,5	8	23,5	2	111,0	8	81,0	3	0,0	0
1055/447	GAUB	1927	1745	1400	96,5	11	51,5	10	219,6	14	22,5	4	0,0	0
1055/809	TOGGENBURG	1929	1757	1450	72,0	7	71,5	8	136,0	10	55,5	3	0,0	0
1056/349	REMHANTS	1919	1812	1200	27,5	4	42,5	5	122,0	12	81,0	4	0,0	0
1056/602	GOBIS	1902	1821	1150	73,7	9	3,0	1	90,5	11	20,9	6	0,8	1
1056/697	SUS	1907	1824	1200	53,0	8	51,0	3	138,0	15	33,5	5	2,0	1
1057/204	KLEIN HUIS	1924	1837	1150	40,0	6	69,0	6	74,0	13	14,0	5	0,0	0
1057/465	ABENDRUHE	1915	1846	1200	35,5	8	57,5	5	96,0	8	26,0	4	0,0	0
1057/616	MAROELABOOM	1916	1851	1200	4,5	1	65,5	4	133,5	12	20,5	3	0,0	0
1057/723	SONOP	1903	1855	1000	45,0	6	118,0	11	118,7	7	0,0	0	0,0	0
1058/ 53	ALPHA	1923	1902	1000	20,4	5	28,0	3	124,5	10	0,0	0	0,0	0
1101/828	NAMUTONI	1848	1658	1100	54,5	5	12,5	4	118,6	11	24,4	2	0,0	0
1102/161	ONGUMA	1841	1706	1100	98,0	8	32,0	6	108,0	15	4,5	3	0,0	0
1102/284	*RUINTE*	*1844*	*1710*	*1000*	*160,0*	*6*	*47,5*	*5*	*150,0*	*15*	*3,5*	*1*	*0,0*	*0*
1102/402	GRENZLAND	1842	1714	1100	151,0	7	76,0	8	107,1	12	23,0	1	0,0	0
1103/473	BOSPLAAS	1853	1746	1100	45,3	3	9,9	3	(64,3)	(5)	35,7	2	0,0	0
1103/797	TSINTSABIS	1847	1757	1100	45,2	7	42,0	5	110,5	11	53,5	5	0,0	0
1104/202	OMDANTSAS	1852	1807	1450	18,5	5	56,6	7	76,5	8	23,6	9	0,1	1
1104/480	FAIRVIEW	1900	1816	1100	48,0	5	4,0	2	71,0	5	0,0	0	0,0	0
1106/299	HEIDENOF	1859	1910	1100	6,0	2	41,0	4	149,0	10	9,0	1	0,0	0
1154/535	KOUKUAS	1855	1818	900	81,0	7	40,0	3	83,5	9	11,1	4	0,0	0
1159/211	NJANGANA	1801	2038	1075	73,2	11	124,9	14	46,8	9	24,0	7	0,7	1
1160/814	ANDARA	1804	2128	1100	88,0	7	213,5	15	84,5	5	9,6	4	0,0	0
1198/675	TSHANDI	1745	1459	1000	18,5	5	12,0	1	220,5	12	0,0	0	0,0	0
1199/ 1	OMBALANTU	1731	1501	1000	36,0	6	3,0	1	192,0	13	53,0	3	0,0	0
1199/143	REHOBOTH	1753	1505	1030	37,0	7	20,3	2	230,6	16	22,0	4	0,0	0
1199/820	OSHIKUKU	1740	1528	1050	78,4	14	79,5	4	225,4	15	66,5	8	0,0	0
1199/853	ELIM	1743	1529	1030	37,6	9	71,5	5	176,2	11	92,0	3	0,0	0
1200/375	OKATANA	1745	1543	1050	91,1	18	48,6	6	198,9	17	86,9	6	0,0	0
1200/375A	OSHAKATI	1745	1553	1058	58,7	6	13,4	2	171,5	14	92,5	5	0,0	0
1200/866	ONDANGUA	1756	1959	1095	-	-	110,2	6	142,3	16	105,2	5	0,0	0
1201/109	OSHIGAMBO	1749	1604	1100	0,0	0	27,3	2	234,5	8	85,6	2	0,0	0
1201/147	ONIIPA	1757	1605	1100	23,0	6	46,3	4	141,6	17	88,0	6	0,0	0
1205/766	MPUNGU	1746	1826	900	51,5	5	109,5	7	202,1	10	5,0	1	0,0	0
1206/187	KURING KURU	1737	1837	1110	60,5	10	95,5	12	138,8	15	17,5	3	0,0	0
1207/141	LUPALA	1751	1909	1100	30,6	6	30,6	6	77,6	10	24,1	5	0,0	0
1207/621	SAMBUSU	1751	1921	1050	47,5	3	37,5	4	23,5	3	24,0	2	0,0	0
1209/ 54	SAMBIU	1754	2002	1100	31,0	5	83,0	6	86,0	6	5,0	2	0,0	0
1209/353	TAKUASA	1753	2012	1000	28,0	6	19,6	3	124,7	14	16,9	5	6,0	1
1250/507	MAHANENE NAVORSINGSTASIE	1727	1447	1105	40,7	11	6,0	2	194,0	14	34,3	6	0,0	0
1252/657	ENGELA	1727	1552	1130	24,0	4	45,0	3	196,5	12	43,0	3	0,0	0
1269/510	KATIMO MULILO	1730	2417	950	64,9	9	166,2	13	40,1	5	7,9	2	0,0	0

TOTAL RAINFALL IN MILLIMETERS , NUMBER OF DAYS WITH RAIN (D)
AND YEAR-PERCENTAGES OF LONG TERM AVERAGES

MR/NO	JUN MM	D	JUL MM	D	AUG MM	D	SEP MM	D	OCT MM	D	NOV MM	D	DEC MM	D	J/Y 1973 MM	D	PER	JUL 72-JUN 73 MM	D	PER
1049/107	0,0	0	0,0	0	0,0	0	0,0	0	37,3	5	2,0	1	9,0	1	256,9	25	75	255,1	29	75
1051/138	0,0	0	0,1	1	0,0	0	0,0	0	3,0	1	39,0	4	27,0	2	312,1	25	91	(26,8)	(20)	-
1051/731	0,0	0	0,1	1	0,0	0	0,0	0	16,2	8	10,6	5	10,2	8	219,4	53	52	217,8	43	52
1051/800	0,0	0	0,0	0	0,0	0	0,0	0	8,6	3	23,8	5	34,9	8	316,2	48	-	296,3	49	-
1052/641	0,0	0	0,0	0	0,0	0	0,0	0	20,0	4	49,8	4	54,0	7	304,9	29	-	274,1	29	-
1054/ 87	0,0	0	0,0	0	0,0	0	0,0	0	42,0	7	18,5	3	211,1	17	579,4	61	-	364,6	41	-
1054/231	0,0	0	0,1	1	0,0	0	0,0	0	39,9	8	108,5	6	95,5	9	556,6	56	109	422,6	49	83
1054/329	0,0	0	0,0	0	0,0	0	0,0	0	57,4	7	61,9	5	97,6	16	557,4	69	96	438,0	62	79
1054/350	0,0	0	0,0	0	0,0	0	0,0	0	36,2	8	103,2	4	150,7	15	793,5	70	154	584,1	61	113
1054/758	0,0	0	0,0	0	0,0	0	0,0	0	19,5	4	16,7	2	68,0	6	387,2	33	79	383,2	32	78
1055/447	0,0	0	0,0	0	0,0	0	0,0	0	70,5	11	97,0	4	31,0	6	548,6	60	93	503,8	55	86
1055/809	0,0	0	0,0	0	0,0	0	0,0	0	38,5	7	41,0	2	50,1	11	464,6	48	83	434,0	39	77
1056/349	0,0	0	4,0	1	0,0	0	0,0	0	37,6	8	33,5	4	22,5	7	370,6	45	-	337,0	32	-
1056/602	0,5	1	0,4	1	0,0	0	0,0	0	47,3	10	67,9	3	81,3	10	386,3	53	-	296,4	43	-
1056/697	0,0	0	4,0	1	0,0	0	0,0	0	51,0	7	39,0	4	65,5	10	437,0	54	89	354,0	49	72
1057/204	0,0	0	0,0	0	0,0	0	0,0	0	34,0	8	46,0	6	36,5	6	313,5	50	63	279,3	44	56
1057/465	0,0	0	1,0	1	0,0	0	0,0	0	60,5	7	35,0	4	60,0	8	371,5	45	-	327,5	36	-
1057/616	0,0	0	0,0	0	0,0	0	0,0	0	60,1	6	14,0	2	99,0	7	397,1	35	97	293,2	30	71
1057/723	0,0	0	0,0	0	0,0	0	0,0	0	57,0	6	40,0	5	101,7	7	480,4	42	-	308,2	29	-
1058/ 53	0,0	0	0,0	0	0,0	0	0,0	0	17,6	3	63,0	3	57,0	6	310,5	30	-	200,9	23	-
1101/828	0,0	0	0,0	0	0,0	0	0,0	0	21,0	2	15,0	2	86,0	4	332,0	30	75	258,9	32	59
1102/161	0,0	0	0,0	0	0,0	0	0,0	0	29,0	6	29,5	3	104,0	8	405,0	49	83	301,5	42	62
1102/284	0,0	0	0,0	0	0,0	0	0,0	0	13,0	3	27,0	3	75,5	6	476,5	39	-	411,0	34	-
1102/402	0,0	0	0,0	0	0,0	0	0,0	0	37,5	2	62,5	3	89,5	9	562,6	42	111	453,0	41	92
1103/473	0,0	0	0,0	0	0,0	0	0,0	0	14,4	3	52,2	4	32,0	2	(253,8)	(22)	-	(261,2)	(27)	-
1103/797	0,0	0	0,0	0	0,0	0	0,0	0	30,1	5	56,0	5	47,5	6	384,8	44	73	337,2	42	64
1104/202	0,0	0	1,0	1	0,3	3	0,0	0	38,0	9	34,6	8	86,0	13	335,2	64	66	227,9	64	45
1104/480	0,0	0	1,0	1	0,0	0	0,0	0	43,0	5	50,0	3	54,5	7	271,5	28	58	213,5	20	46
1106/299	0,0	0	1,0	1	0,0	0	0,0	0	106,0	10	49,0	6	61,5	7	422,5	41	-	273,5	31	-
1154/535	0,0	0	0,0	0	0,0	0	0,0	0	52,0	6	54,5	5	62,0	7	384,1	41	-	312,6	40	-
1159/211	0,0	0	0,0	0	0,0	0	0,0	0	23,5	5	21,0	6	143,5	13	457,6	66	79	350,4	58	60
1160/814	0,0	0	0,0	0	0,0	0	0,0	0	39,8	5	49,5	8	296,0	15	780,9	59	138	443,1	44	78
1198/675	0,0	0	0,0	0	0,0	0	0,0	0	48,0	3	4,0	1	101,0	4	404,0	26	97	300,8	33	72
1199/ 1	0,0	0	0,0	0	0,0	0	0,0	0	57,1	9	2,5	1	34,5	3	378,1	36	76	364,0	34	73
1199/143	0,0	0	0,0	0	0,0	0	0,0	0	58,1	9	14,7	5	2,9	3	385,6	46	92	438,3	45	105
1199/820	0,0	0	1,5	1	0,0	0	0,0	0	47,5	10	0,0	0	28,3	10	527,1	62	101	529,9	68	102
1199/853	0,0	0	0,0	0	0,0	0	0,0	0	43,8	4	4,5	1	21,9	6	447,5	39	102	419,9	39	96
1200/375	0,1	1	0,1	1	0,0	0	0,0	0	44,0	13	7,8	2	47,1	9	524,6	73	103	507,4	83	99
1200/375A	0,0	0	1,0	1	0,0	0	0,0	0	30,5	3	(4,8)	(1)	(4,5)	(2)	(376,9)	(34)	-	374,3	35	-
1200/866	0,0	0	0,0	0	0,0	0	0,0	0	41,4	6	11,0	1	50,8	8	-	-	-	-	-	-
1201/109	0,0	0	0,0	0	0,0	0	0,0	0	0,0	0	46,1	2	32,0	3	425,7	17	91	424,5	19	91
1201/147	0,0	0	0,0	0	0,0	0	0,0	0	38,5	5	23,2	2	54,3	9	415,1	49	92	408,6	52	91
1205/766	0,0	0	0,0	0	0,0	0	0,0	0	79,0	5	20,5	2	84,5	8	552,1	38	-	481,4	32	-
1206/187	0,0	0	0,0	0	0,0	0	0,0	0	50,0	11	60,5	5	125,0	12	547,8	68	95	396,5	70	69
1207/141	0,0	0	0,0	0	0,0	0	0,0	0	37,6	8	41,1	7	76,8	7	318,4	49	-	221,0	41	-
1207/621	0,0	0	0,0	0	0,0	0	0,0	0	16,5	4	30,0	1	84,0	7	263,0	24	51	276,5	26	53
1209/ 54	0,0	0	0,0	0	0,0	0	0,0	0	79,0	5	45,0	3	204,5	12	533,5	39	92	343,5	29	59
1209/353	0,0	0	0,1	1	0,0	0	0,0	0	16,0	2	20,7	6	216,8	9	448,8	47	-	292,5	49	-
1250/507	0,0	0	0,1	1	0,0	0	0,0	0	46,9	9	1,6	2	49,7	5	375,9	50	-	351,2	59	-
1252/697	0,0	0	0,0	0	0,0	0	0,0	0	31,0	4	13,0	1	56,0	7	408,5	34	77	464,0	40	88
1269/510	0,0	0	0,0	0	0,0	0	0,0	0	55,0	5	41,7	4	236,3	15	612,1	53	88	395,7	42	57



Driehoeksmeting 1960
Trigsurvey 1960

Steendrukker 1960
Government Printer 1960

W. B. 19	Klimaat van Suid-Afrika; Deel 1: Klimaatstatistieke. 1954	(uit druk)	
W. B. 21	Klimaat van Suid-Afrika; Deel 3 : Maksimale 24-uur Reënval. 1956	(uit druk)	
W. B. 22	Klimaat van Suid-Afrika; Deel 4 : Reënvalkaarte. 1957		R2, 00
W. B. 24	Meteorology of the Antarctic; Van Rooy, M. P., red. 1957	(uit druk)	
W. B. 25	First Steps in Dynamical Weather Prediction; Burger, Alewyn P. 1960	(uit druk)	
W. B. 26	Klimaat van Suid-Afrika; Deel 6 : Oppervlakte Winde 1960.	(uit druk)	
W. B. 27	Klimaat van Suid-Afrika; Deel 7 : Gemiddelde Maandelikse Reënval : Suidwes-Afrika. 1963		R0, 30
W. B. 28	Klimaat van Suid-Afrika; Deel 8 : Algemene Oorsig. 1965. Herdruk 1973	Plaaslik	R2, 60
		Buiteland	R3, 25
W. B. 29	Klimaat van Suid-Afrika; Deel 9 : Gemiddelde Maandelikse Reënval tot einde 1960. 1965	(uit druk)	
W. B. 30	Bibliografie van Meteorologiese Streekliteratuur; Volume III : Antarktiese Gebied. 1966	Plaaslik	R7, 70
		Buiteland	R9, 65
W. B. 31	Lugvaartkundige Klimatologiese Opsommings – Beskrywende Memorandum (ADCM). 1968		R0, 75
W. B. 32	Sonstraling en Sonskyn 1968.	(uit druk)	
W. B. 33	Hier is die Weervoorspelling – Indeling van Voorspellingstreke en ander inligting. 1969		Gratis
W. B. 34	Bibliografie van Meteorologiese Streekliteratuur; Volume II : Suidelike Afrika (1948–1960). 1972	Plaaslik	R12, 55
		Buiteland	R15, 70
W. B. 35	Klimaat van Suid-Afrika; Deel 10 : Distrikreënval vir Suid-Afrika en die Jaargang van Reënval oor Suidelike Afrika. 1972		R1, 25
W. B. 36	Klimaat van Suid-Afrika; Deel 11 : Uiterste waardes van Reënval, Temperatuur en Wind vir gekose herhalingsperiodes. 1974		R0, 25
W. B. 37	Bibliografie van Meteorologiese Streekliteratuur; Vol. IV : Republiek van Suid-Afrika en die aanliggende gebiede; 1960–1972. 1974	Plaaslik	R8, 05
		Buiteland	R10, 05

Diverse publikasies in die W. B.-reeks wat nie in hierdie lys voorkom nie, is óf verouderd óf opvolgings daarvan word in jongere publikasies opgeneem.

Om vertraging te voorkom word aanvraers versoek om die vereiste bedrag met die bestelling saam te stuur.

W. B. 19	Climate of South Africa: Part 1: Climate Statistics. 1954	(out of print)	
W. B. 21	Climate of South Africa: Part 3 : Maximum 24-hours Rainfall. 1956	(out of print)	
W. B. 22	Climate of South Africa; Part 4 : Rainfall Maps. 1957		R2, 00
W. B. 24	Meteorology of the Antarctic: Van Rooy, M. P., ed. 1957	(out of print)	
W. B. 25	First Steps in Dynamical Weather Prediction; Burger, Alewyn P. 1960	(out of print)	
W. B. 26	Climate of South Africa; Part 6 : Surface Winds 1960.	(out of print)	
W. B. 27	Climate of South Africa; Part 7 : Average Monthly Rainfall : South West Africa. 1963		R0, 30
W. B. 28	Climate of South Africa; Part 8 : General Survey. 1965. Reprint 1973	Local	R2, 60
		Overseas	R3, 25
W. B. 29	Climate of South Africa; Part 9 : Average Monthly Rainfall up to the end of 1960. 1965	(out of print)	
W. B. 30	Bibliography of Meteorological Regional Literature; Volume III : Antarctic Region. 1966	Local	R7, 70
		Overseas	R9, 65
W. B. 31	Aeronautical Climatological Summaries – Descriptive Memoranda (ADCM). 1968		R0, 75
W. B. 32	Solar Radiation and Sunshine 1968.	(out of print)	
W. B. 33	Here is the Weather Forecast – Arrangement of Forecast Areas and other information. 1969		Free
W. B. 34	Bibliography of Meteorological Regional Literature; Volume II : Southern Africa (1948–1960). 1972	Local	R12, 55
		Overseas	R15, 70
W. B. 35	Climate of South Africa; Part 10 : District Rainfall for South Africa and the Annual March of Rainfall over Southern Africa. 1972		R1, 25
W. B. 36	Climate of South Africa; Part 11 : Extreme values of Rainfall, Temperature and Wind for selected return periods. 1974		R0, 25
W. B. 37	Bibliography of Regional Meteorological Literature; Vol. IV : Republic of South Africa and adjacent territories; 1960–1972. 1974	Local	R8, 05
		Overseas	R10, 05

Miscellaneous publications in the W.B. series not appearing on this list are either obsolete or continuations thereof are contained in later publications.

In order to avoid delay requisitioners are requested to submit the requisite amount with the order.

Gedruk deur Die Staatsdrukker, Pretoria, en verkrygbaar by Departement van Vervoer, Privaatsak X193, Pretoria, 0
Printed by the Government Printer, Pretoria, and obtainable from Department of Transport, Private Bag X193, Pretor