กรมอุตุนิยมวิทยา กระทรวงคมนาคม

รายงานอากาศประจำสัปดาห์ ระหว่างวันที่ ๑๘ — ๒๔ มิถุนายน ๒๕๒๒

และ

การคาดหมายลักษณะอากาศ ระหว่างวันที่ ๒๕ มิถุนายน — ๑ กรกฎาคม ๒๕๒๒

ฉบับที่ ๒๕/๒๕๒๒

น.อ. ดร. ขจิต บัวจิตติ ร.น.

อธิบดีกรมอุตุนิยมวิทยา

QC
990
.T5
W4
1979
no. 25-52

METEOROLOGICAL DEPARTMENT

MINISTRY OF COMMUNICATIONS

BANGKOK, THAILAND

WEEKLY WEATHER REPORT

DURING THE PERIOD 18 — 24 JUNE 1979

AND

WEATHER OUTLOOK

DURING 25 JUNE — 1 JULY 1979

No. 25/1979

Capt. Kajit Buajitti R.T.N.

Director — General

CENTRAL
LIBRARY
AUG 1980
N.O.A.A.
U. S. Dept. of Commerce

National Oceanic and Atmospheric Administration

Environmental Data Rescue Program

ERRATA NOTICE

One or more conditions of the original document may affect the quality of the image, such as:

Discolored pages
Faded or light ink
Binding intrudes into the text

This document has been imaged through the NOAA Environmental Data Rescue Program. To view the original document, please contact the NOAA Central Library in Silver Spring, MD at (301) 713-2607 x124 or www.reference@nodc.noaa.gov.

Lason, Inc.
Imaging Subcontractor
Beltsville, MD
December 20, 2000

หมายเหตุ

1. **สถานีของกรมอุตุนิยมวิทยา** (มีเครื่องหมาย *) ทำการตรวจวัดจำนวนฝน ตกเวลา 07.00 น. ทุกวัน โดยเจ้าหน้าที่ของกรมอุตุนิยมวิทยา ดังนั้น จำนวนฝนรายวันในรายงานเล่มนี้ หมายถึงปริมาณฝนรวมในช่วงเวลา 24 ชั่วโมง ตั้งแต่เวลา 07.00 น. ของวันที่แจ้งไว้ในรายงาน จนถึงเวลา 07.00 น. ของวันรุ่งขึ้น

2. **สถานีฝนอำเภอและจังหวัด** (ไม่มีเครื่องหมาย *) ทำการ ตรวจวัด จำนวนฝนตกเวลา 09.00 น. ทุกวัน โดยเจ้าหน้าที่ ที่อยู่ในอำเภอหรือจังหวัดที่ได้รับแต่งตั้งจากกรมอุตุนิยมวิทยา ดังนั้น จำนวนฝนรายวัน หมายถึงปริมาณฝนรวมในช่วงเวลา 24 ชั่วโมง ตั้งแต่เวลา 09.00 น. ของวันที่แจ้งไว้ในรายงานจนถึงเวลา 09.00 น. ของวันรุ่งขึ้น

3. **ข้อมูลฝนและอุณหภูมิ** ที่พิมพ์ในรายงานเล่มนี้ เป็นข้อมูลที่เจ้าหน้าที่ผู้ทำการตรวจรายงานมายังกรมอุตุนิยมวิทยา ทุกวันภายหลังการตรวจ

   – สถานีของกรมอุตุนิยมวิทยา รายงานทางวิทยุโทรศัพท์หรือโทรเลข

   – สถานีฝนอำเภอและจังหวัด รายงานทางโทรเลข

   รายงานดังกล่าวนี้ กรมอุตุนิยมวิทยา จะได้รับ ตั้งแต่เวลา ประมาณ 07.00 น. จนถึงเวลา 19.00 น.

4. **เกณฑ์ฝนใน 1 วัน** (24 ชั่วโมง)

ฝนเล็กน้อย	จำนวนตั้งแต่	0.1 – 10.0 มิลลิเมตร
ฝนปานกลาง	"	10.1 – 35.0 "
ฝนหนัก	"	35.1 – 90.0 "
ฝนตกหนักมาก	"	90.1 มิลลิเมตร ขึ้นไป
ช่องว่าง	หมายความว่า	ไม่มีฝนตกหรือยังไม่ได้รับรายงาน
T	"	ฝนตกน้อยไม่ถึง 0.1 มิลลิเมตร

ข้อมูลต่าง ๆ เหล่านี้ได้ดำเนินการจัดพิมพ์โดยรีบด่วน เพื่อสนองความต้องการแก่ผู้ใช้ จึงยังไม่ได้ทำการตรวจสอบ ฉะนั้น ผู้ใช้จึงควรพิจารณาข้อมูลก่อนที่จะนำไปใช้ หากมีข้อสงสัยประการใด โปรดติดต่อสอบถามเจ้าหน้าที่ งานสถิติอุตุนิยมวิทยา กองภูมิอากาศ โทรศัพท์ 3916064 และ 3910178

กองภูมิอากาศ กรมอุตุนิยมวิทยา

กรุงเทพมหานคร

การคาดหมายลักษณะอากาศใน 7 วันข้างหน้า
ตั้งแต่วันที่ 25 มิถุนายน – 1 กรกฎาคม 2522
ลักษณะทั่วไป

ร่องความกดอากาศต่ำจะพาดผ่านตอนบนของภาคเหนือและภาคตะวันออกเฉียงเหนือ อนึ่งลมมรสุมตะวันตกเฉียงใต้ซึ่งพัดปกคลุมประเทศไทยยังคงมีกำลังปานกลางในระยะครึ่งแรกของสัปดาห์นี้

ภาคเหนือ	จะมีฝนหรือฝนฟ้าคะนองกระจาย
ภาคตะวันออกเฉียงเหนือ	จะมีฝนหรือฝนฟ้าคะนองกระจายเกือบทั่วไป โดยมีฝนตกหนักเป็นบางแห่ง
ภาคกลาง ภาคตะวันออกรวมทั้งชายฝั่ง	จะมีฝนหรือฝนฟ้าคะนองกระจายกับจะมีฝนตกหนักบางแห่งตามบริเวณชายฝั่ง
ภาคใต้ฝั่งตะวันออก	จะมีฝนกระจาย ส่วนมากทางตอนบนของภาค
ภาคใต้ฝั่งตะวันตก	จะมีฝนกระจายเกือบทั่วไป โดยมีฝนตกหนักบางแห่งส่วนมากในระยะครึ่งแรกของสัปดาห์
กรุงเทพมหานคร	จะมีฝนหรือฝนฟ้าคะนองกระจาย

กรมอุตุนิยมวิทยา
25 มิ.ย. 22

Weather outlook for the period 25 June - 1 July 1979
General Situation

The low pressure trough will lie across the upper portion of the Northern and Northeastern Thailand. Moderate southwest monsoon still prevails over Thailand during the first half of this week.

Northern Part:	Scattered showers or thundershowers.
Northeastern Part:	Almost widespread rain or thundershowers with isolated heavy falls.
Central Part: Eastern Part and Coastal Area:	Scattered showers or thundershowers with isolated heavy falls along the coastal areas.
Southern Thailand East Coast:	Scattered showers mainly in the upper portion.
Southern Thailand West Coast:	Almost widespread rain with isolated heavy falls mainly during the first half of the week.
Bangkok Metropolis:	Scattered showers or thundershowers.

Meteorological Department
25 June 1979

ตั้งแต่วันที่ 18 – 24 มิถุนายน 2522

1. ลมมรสุมตะวันตกเฉียงใต้ซึ่งมีกำลังอ่อนได้พัดปกคลุมประเทศไทยในระยะครึ่งแรกของสัปดาห์ แต่ในระยะครึ่งหลังได้มีกำลังแรงขึ้น

อนึ่ง พายุดีเปรสชั่นซึ่งมีกำลังอ่อนได้ก่อตัวขึ้นในทะเลจีนใต้ ตั้งแต่วันที่ 17 มิถุนายน ได้เคลื่อนตัวไปทางตะวันตกเข้าใกล้ชายฝั่งเวียดนามบริเวณเมืองดานัง ในวันที่ 21 มิถุนายน ได้เคลื่อนตัวเบนไปทางเหนือค่อนไปทางตะวันออกอย่างช้า ๆ โดยมีศูนย์กลางอยู่ห่างประมาณ 220 กม. ทางใต้ของเกาะไหหลำ ในวันที่ 24 มิถุนายน

ลักษณะเช่นนี้ทำให้ตลอดสัปดาห์มีฝนและฝนฟ้าคะนองเกือบทั่วไป โดยมีฝนหนักถึงหนักมากบางแห่งในภาคเหนือและภาคตะวันออกเฉียงเหนือ ส่วนภาคกลางและภาคตะวันออกมีฝนเป็นแห่ง ๆ ในระยะครึ่งแรกของสัปดาห์ ต่อจากนั้นปริมาณฝนได้เพิ่มขึ้น สำหรับภาคใต้มีฝนกระจายเกือบทั่วไป กับมีฝนหนักบางแห่งในระยะต้นและกลางสัปดาห์ แต่ในตอนสุดสัปดาห์ฝนได้ลดลงบ้าง

2. รายงานอุณหภูมิสูงสุดในภาคต่าง ๆ ของประเทศไทยมีดังนี้.–

ภาคเหนือ	36.0°ซ.ที่ อ.เมือง	จ.อุตรดิตถ์	เมื่อวันที่	18 มิ.ย.
ภาคตะวันออกเฉียงเหนือ	35.6°ซ.ที่ อ.เมือง	จ.นครราชสีมา	"	18 มิ.ย.
ภาคกลาง	36.7°ซ.ที่ อ.เมือง	จ.กาญจนบุรี	"	19 มิ.ย.
ภาคตะวันออก	34.7°ซ.ที่ อ.อรัญประเทศ	จ.ปราจีนบุรี	"	18 มิ.ย.
ภาคใต้	34.7°ซ.ที่ อ.เมือง	จ.สงขลา	"	23 มิ.ย.

3. รายงานฝนสูงสุดในภาคต่าง ๆ ของประเทศไทยมีดังนี้.–

ภาคเหนือ	71.7 มม.ที่ อ.เชียงของ	จ.เชียงราย	เมื่อวันที่	18 มิ.ย.
ภาคตะวันออกเฉียงเหนือ	217.7 มม.ที่ อ.เขมราฐ	จ.อุบลราชธานี	"	23 มิ.ย.
ภาคกลาง	61.0 มม.ที่ อ.เมือง	จ.สมุทรสาคร	"	19 มิ.ย.
ภาคตะวันออก	306.9 มม.ที่ อ.คลองใหญ่	จ.ตราด	"	19 มิ.ย.
ภาคใต้	124.2 มม.ที่ อ.ทุ่งหว้า	จ.สตูล	"	18 มิ.ย.

กรมอุตุนิยมวิทยา

25 มิ.ย. 22

Weekly Weather Summary

Period 18 – 24 June 1979

1. Weak southwest monsoon pervailed over Thailand during the first half of the week and intensified toward the end of the week.

On the 17th a weak tropical depression developed in South China Sea, moved westward near Vietnam Coast in the vicinity of Da-Nang on the 21st. It recurred north northeast with centre about 220 Kms. South of Hainan on the 24th and moved slowly.

Consequently, almost widespread rainshowers and thundershowers with isolated heavy to very heavy falls were experienced in Northern and Northeastern parts throughout the week, widely scattered rainshower in the Central and Eastern parts of Thailand during the first half of the week and then increased. For Southern Thailand, almost scattered rainshowers with isolated heavy falls in the beginning and the middle period of the week and decreased toward the end of the week.

2. Highest temperature in various parts of Thailand were as follows:-

Northern Part	36.0°C. at Amphoe Muang	Uttaradit	on	18	June
Northeastern Part	35.6°C. at Amphoe Muang	Nakhon Ratchasima	"	18	June
Central Part	36.7°C. at Amphoe Muang	Kanchanaburi	"	19	June
Eastern Part	34.7°C. at Aranyaprathet	Prachin Buri	"	18	June
Southern Part	34.7°C. at Amphoe Muang	Songkhla	"	23	June

3. Heaviest rainfall in various parts of Thailand were as follows:-

Northern Part	71.7 mm. at Chiang Khong	Chiang Rai	on	18	June
Northeastern Part	217.7 mm. at Khemarat	Ubon Ratchathani	"	23	June
Central Part	61.0 mm. at Amphoe Muang	Samut Sakhon	"	19	June
Eastern Part	306.9 mm. at Khlong Yai	Trat	"	19	June
Southern Part	124.2 mm. at Thung Wa	Satun	"	18	June

Meteorological Department

ข่าวอากาศเพื่อการเกษตรประจำสัปดาห์

ตั้งแต่วันที่ ๒๕ มิถุนายน - ๑ กรกฎาคม คาดว่า รองความกดอากาศต่ำจะยังคงพาดผ่านตอนบนของภาคเหนือและภาคตะวันออกเฉียงเหนือ อนึ่งลมมรสุมตะวันตกเฉียงใต้ซึ่งพัดปกคลุมประเทศไทยจะมีกำลังปานกลาง ลักษณะเช่นนี้จะทำให้ประเทศไทยยังคงมีฝนดี โดยมีฝนเล็กน้อยถึงปานกลางกระจายในภาคต่าง ๆ เว้นแต่ภาคตะวันออกเฉียงเหนือ [illegible] ส่วนฝั่งภาคตะวันออก และภาคใต้ทางด้านฝั่งตะวันตกจะมีฝนหนาแน่น กับมีฝนตกหนักเป็นบางแห่ง เฉพาะอย่างยิ่งแถบจังหวัดนครพนม สกลนคร ตราด ระนอง พังงา และภูเก็ต ดังนั้น [illegible] เวณดังกล่าวควรระมัดระวังความเสียหายจากฝนตกหนักในระยะนี้ไว้ด้วย

ข้อควรทราบ :

สัปดาห์นี้ประเทศไทยตอนบนยังคงมีฝนดีหากชาวไร่ซึ่งอยู่นอกเขตชลประทานต้องการปลูกอ้อยก็ควรรีบปลูกในระยะนี้ ถ้าปลูกล่าช้าเกินไปเมื่อถึงฤดูหีบอ้อยจะได้อ้อยที่มีความหวานค่อนข้างต่ำ อนึ่งการปลูกอ้อยในฤดูฝนซึ่งมีฝนตกชุก อากาศชุ่มชื้นมาก ชาวไร่ควรระมัดระวังโรคใบขาวไว้ด้วย เฉพาะอย่างยิ่งแถบจังหวัดเชียงใหม่ ลำพูน ลำปาง อุตรดิตถ์ อุดรธานี ชลบุรี และระยอง อ้อยที่เป็นโรคนี้ใบจะแคบและเรียวเล็กกว่าปกติ จะมีทางหรือแถบสีขาวเริ่มจากโคนใบขนานไปตามความยาวของใบและจะขยายกว้างจนเต็มใบ หากเป็นมากอ้อยจะแคระแกรน ลำต้นและปล้องสั้น ดังนั้นจึงควรหมั่นตรวจไร่อ้อย ถ้าพบอ้อยเป็นโรคก็ควรขุดออกแล้วเผาไฟเสีย.

กรมอุตุนิยมวิทยา

๒๕ มิถุนายน ๒๕๒๒

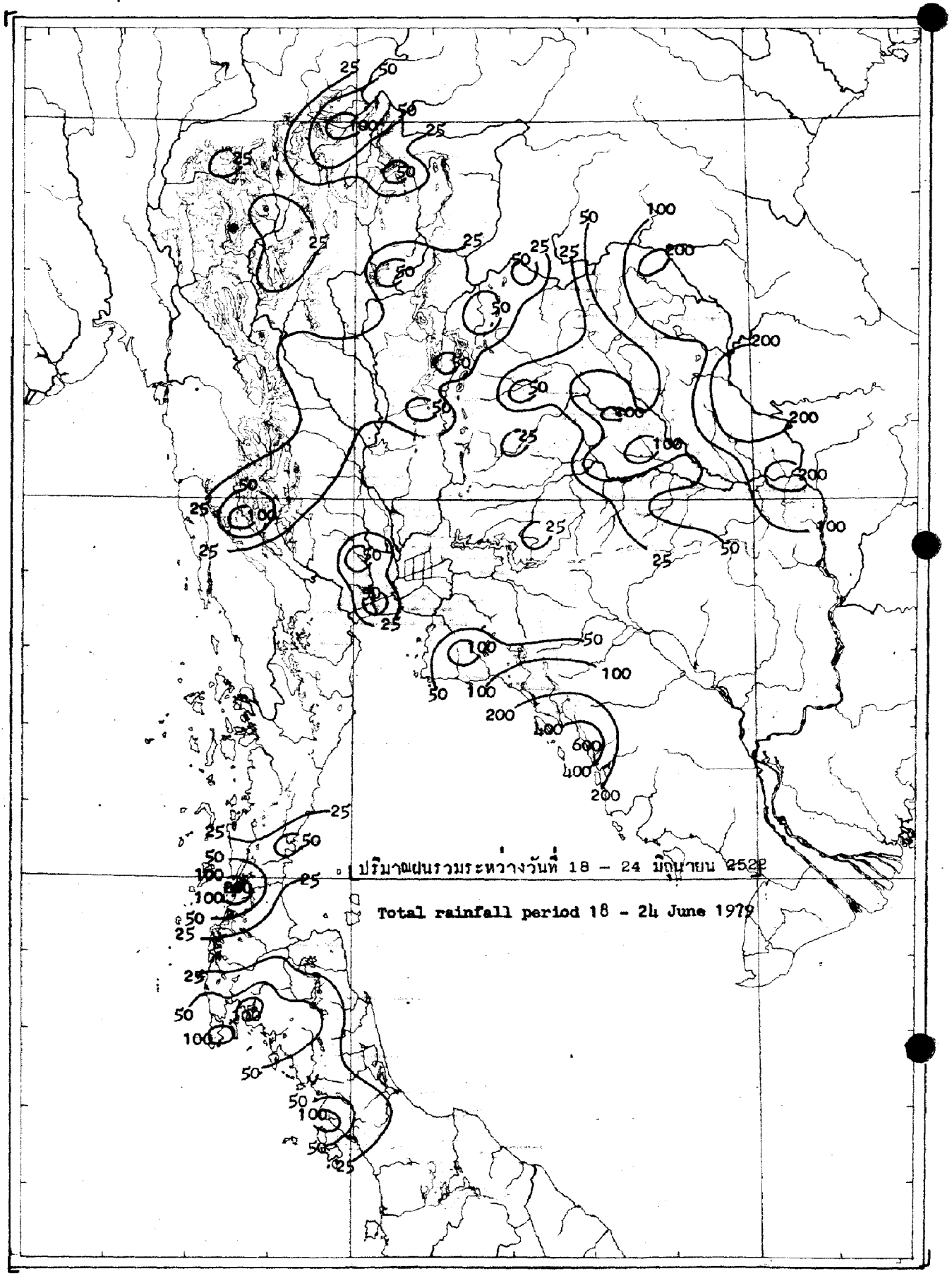
ปริมาณฝนรวมระหว่างวันที่ 18 – 24 มิถุนายน 2522
Total rainfall period 18 - 24 June 1979

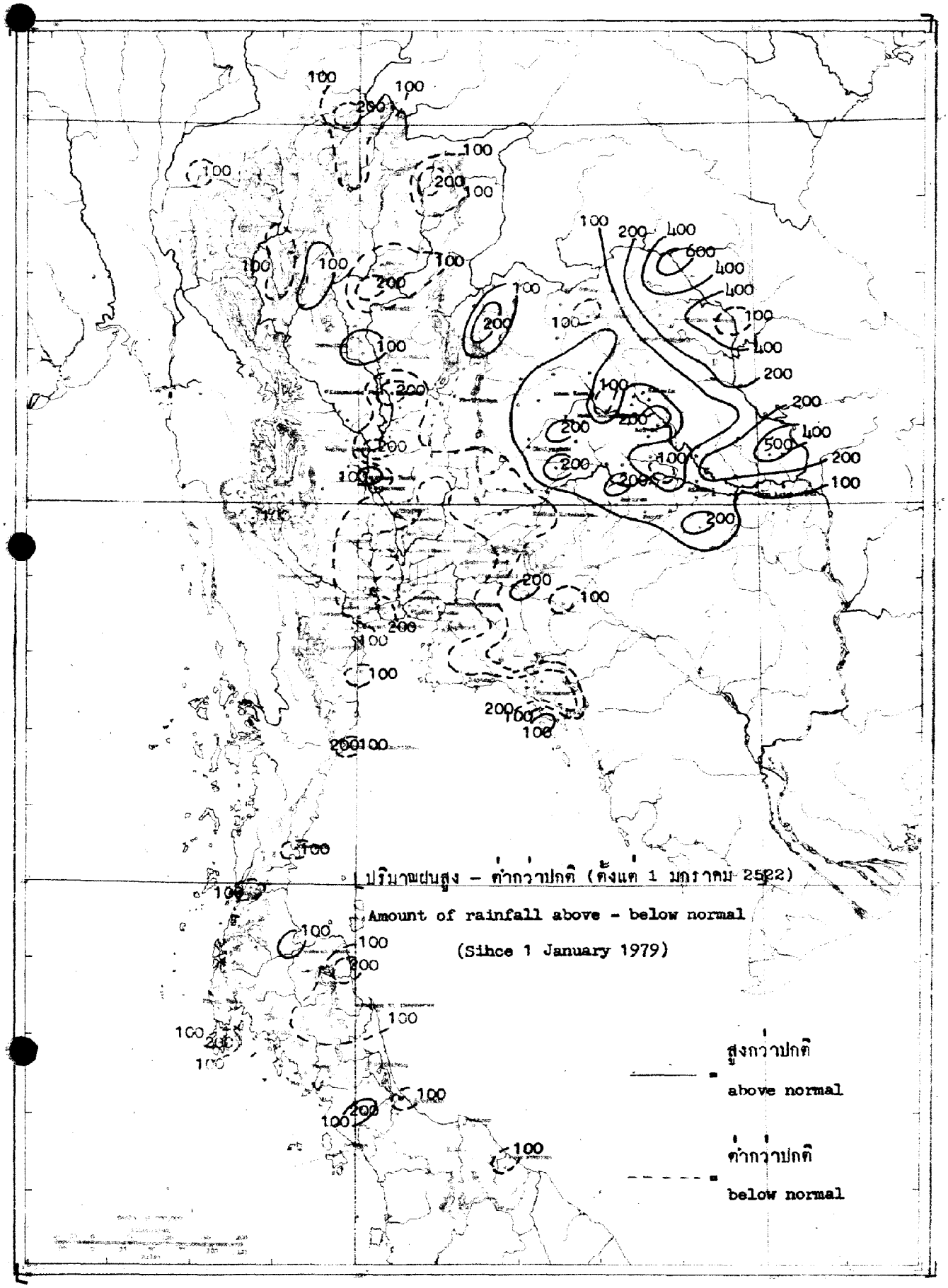
ปริมาณฝนสูง - ต่ำกว่าปกติ (ตั้งแต่ 1 มกราคม 2522)
Amount of rainfall above - below normal
(Sihce 1 January 1979)
สูงกว่าปกติ
above normal
ต่ำกว่าปกติ
below normal

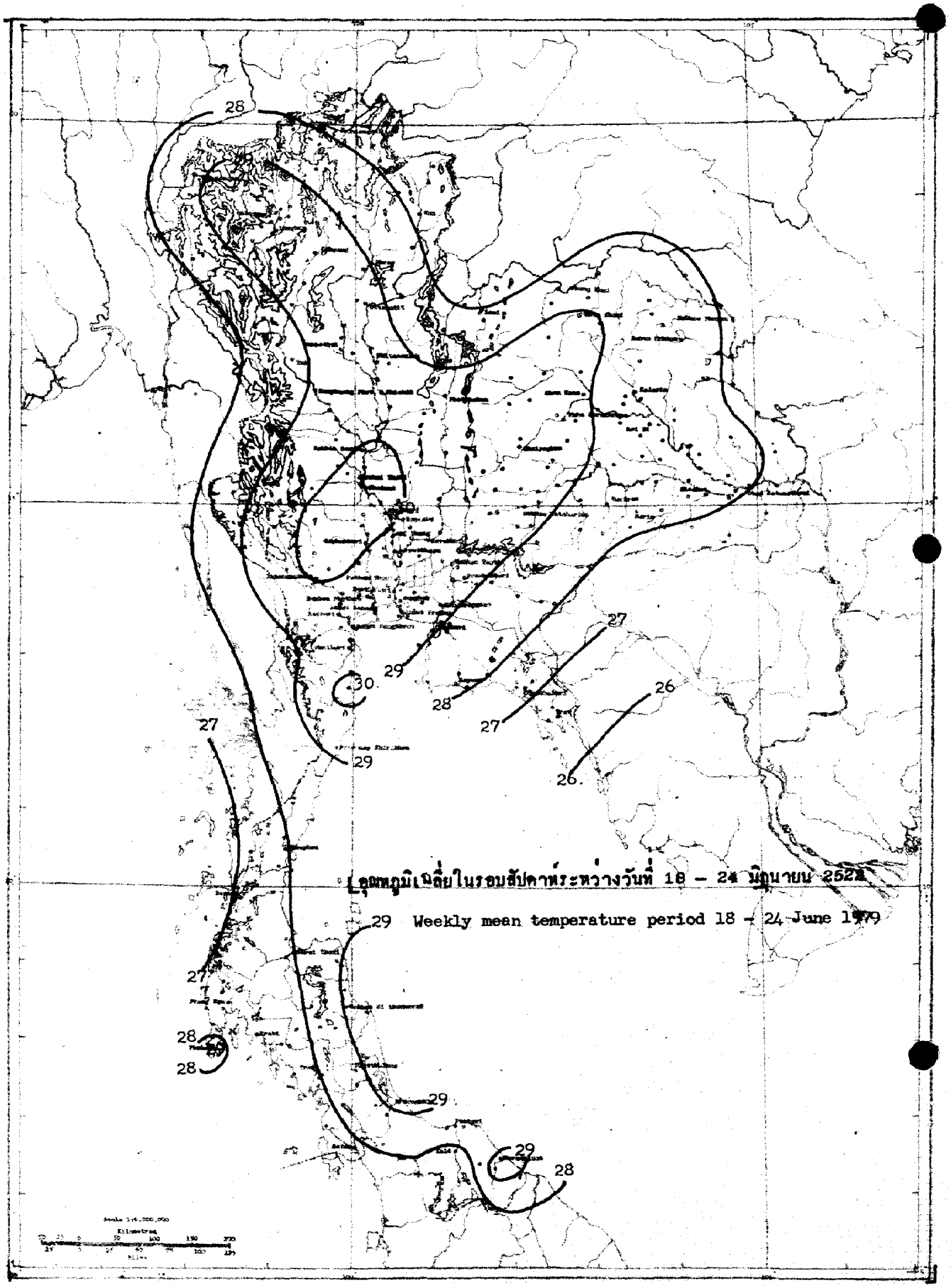

อุณหภูมิเฉลี่ยในรอบสัปดาห์ระหว่างวันที่ 18 – 24 มิถุนายน 2521

Weekly mean temperature period 18 – 24 June 1979

สถานีฝน	Station	วันที่และจำนวนน้ำฝนเป็นมิลลิเมตร Date and amount of rainfall in millimetres มิถุนายน June 18	19	20	21	22	23	24	ฝนรวม มม. Total rainfall mm.	ฝนรวมตั้งแต่ 1 มกราคม Accumulative rainfall since 1 January ปริมาณ มม. Amount mm.	สูงต่ำกว่าปกติ Above or below Normal
ภาคเหนือ	**NORTHERN PART**										
1 เชียงราย	CHIANG RAI*	1.8	12.7	20.4	24.8	32.8			112.5	353.0	- 86.1
2 แม่สาย	Mae Sai	T			20.7				20.7	227.5	-153.6
3 เชียงแสน	Chiang Saen	37.8	3.5		18.9				60.2	338.7	+ 4.2
4 เชียงของ	Chiang Khong	71.7	11.6	8.1	4.4				95.8	327.0	- 27.9
5 แม่จัน	Mae Chan	37.4			25.5				62.9	266.6	-264.0
6 แม่สรวย	Mae Suai									296.7	- 17.0
7 เทิง	Thoeng		18.2						18.2	444.1	+ 3.6
8 เชียงคำ	Chiang Kham	5.5	26.5		0.6				32.6	383.1	+ 24.9
9 เวียงป่าเป้า	Wiang Pa Pao	10.8							10.8	174.3	- 82.3
10 พาน	Phan	16.9	6.7	23.4	2.9	23.3			73.2	329.1	+ 47.9
11 แม่ใจ	Mae Chai			2.7		3.3			6.0	275.3	-140.6
12 พะเยา	Phayao									175.4	
13 จุน	Chun									42.1	
14 แม่ฮ่องสอน	MAE HONG SON*	0.5		1.2	8.4	1.0	T	2.8	13.9	143.9	-185.5
15 ปาย	Pai	7.0		3.1	17.5				27.6	212.9	- 95.9
16 ขุนยวม	Khun Yuam				16.0				16.0	260.2	- 57.6
17 แม่ลาน้อย	Mae La Noi			2.8	5.2				8.0	147.4	
18 แม่สะเรียง	Mae Sariang*	10.0	T	0.2	1.8	5.8	3.4	2.0	23.2	266.7	- 52.4
19 เชียงใหม่	CHIANG MAI*	6.1	T	T	36.0	T	T		42.1	325.1	- 9.1
20 ฝาง	Fang									237.5	- 50.5
21 แม่อาย	Mae Ai										
22 เชียงดาว	Chiang Dao									103.6	
23 แม่แตง	Mae Taeng	7.2		8.2	1.4				16.8	245.9	- 53.9
24 แม่ริม	Mae Rim									269.2	- 26.6
25 สันทราย	San Sai				18.8				18.8	213.2	- 91.3
26 ดอยสะเก็ด	Doi Saket	5.5			18.4				23.9	302.6	+ 33.1
27 สันกำแพง	San Kamphaeng										
28 หางดง	Hang Dong	6.6							6.6	273.0	- 17.0
29 สารภี	Saraphi	4.2			24.0				28.2	290.6	
30 สันป่าตอง	San Pa Tong				14.0				14.0	252.7	- 57.5
31 จอมทอง	Chom Thong			3.1	26.1				29.2	186.1	- 68.0
32 ฮอด	Hot	4.6					7.9		12.5	237.7	- 74.9
33 ลำพูน	LAMPHUN			10.8	5.5				16.3	155.9	-110.7
34 ป่าซาง	Pa Sang			6.9	4.0				10.9	251.8	-104.9
35 ลี้	Li	38.4		0.7	0.3				30.4	204.7	-164.8
36 ลำปาง	LAMPANG*	0.1		5.2		0.1		0.3	5.7	320.2	- 8.7
37 งาว	Ngao	9.8							9.8	452.1	+ 82.6
38 แจ้ห่ม	Chae Hom		12.4	8.4	6.1				26.9	374.3	+109.3
39 เกาะคา	Ko Kha	0.5		8.4					8.9	383.4	+ 53.7
40 สบปราบ	Sop Prap				3.7				3.7	615.6	+209.0

สถานีฝน	Station	วันที่และจำนวนน้ำฝนเป็นมิลลิเมตร Date and amount of rainfall in millimeters มิถุนายน June 18	19	20	21	22	23	24	ฝนรวม มม. Total rainfall mm.	ฝนรวมตั้งแต่ 1 มกราคม Accumulative rainfall since 1 January ปริมาณ มม. Amount mm.	สูงต่ำกว่าปกติ Above or below Normal
41 เถิน	Thoen	9.3							9.3	400.7	+135.5
42 แม่พริก	Mae Phrik										
43 แพร่	PHRAE*	0.2	1.1	10.3	0.9				12.5	174.3	-140.2
44 สอง	Song										
45 สูงเม่น	Sung Men										
46 เด่นชัย	Den Chai			17.7	1.0				18.7	214.3	-169.3
47 น่าน	NAN*	3.1	1.0	9.0	3.2		0.2		16.5	284.0	-110.4
48 ทุ่งช้าง	Thung Chang	10.1		11.6					21.7	224.9	-266.3
49 เชียงกลาง	Chiang Klang	43.0	14.5						57.5	277.8	
50 ท่าวังผา	Tha Wang Pha*	4.8	1.0	7.7		T		3.3	16.8	334.9	- 18.8
51 บัว	Pua	18.7							18.7	335.2	- 26.9
52 สา	Sa			4.1		3.3			7.4	461.3	+ 96.2
53 นาน้อย	Na Noi										
54 อุตรดิตถ์	UTTARADIT*	0.3	T	1.7	0.5				3.0	225.0	-166.7
55 ฟากท่า	Fak Tha			38.2					38.2	279.9	-104.4
56 น้ำปาด	Nam Pat		1.2	16.2	2.5				19.9	329.9	- 22.6
57 สนามบินอุตรดิตถ์	Uttaradit Airport*										
58 ท่าปลา	Tha Pla	37.8	45.2						83.0	262.1	-106.8
59 ลับแล	Laplae	7.1		2.7	7.1				16.9	142.3	-235.9
60 ตาก	TAK*			18.2	9.9		8.3	0.8	37.2	162.9	-172.5
61 เขื่อนภูมิพล	Bhumibol Dam*	T		3.4	8.1	0.6	1.5		13.6	212.9	- 76.2
62 บ้านตาก	Ban Tak				19.3	1.3			20.6	226.9	- 44.4
63 แม่ระมาด	Mae Ramat										
64 แม่สอด	Mae Sot*			5.3	1.0	0.3	3.6	2.5	12.7	197.6	-101.1
65 สุโขทัย	SUKHOTHAI		22.0						22.0	426.5	+153.0
66 ทุ่งเสลี่ยม	Thung Saliam				10.6				10.6		
67 สวรรคโลก	Sawankhalok									198.3	- 79.3
68 กงไกรลาศ	Kong Krailat		21.0	7.7			5.2		33.9	435.7	+ 93.0
69 บ้านด่านลานหอย	Ban Dan Lan Hoi										
70 พิษณุโลก	PHITSANULOK*			2.3			5.2	0.3	7.8	303.6	- 84.5
71 นครไทย	Nakhon Thai										
72 พรหมพิราม	Phrom Phiram						1.5		1.5	377.3	+108.8
73 วังทอง	Wang Thong			3.8	T		0.5		4.3	316.6	- 30.5
74 บางกระทุ่ม	Bang Krathum			2.3					2.3	374.9	- 14.8
75 กำแพงเพชร	KAMPHAENG PHET			47.6					47.6	374.7	+ 48.4
76 พรานกระต่าย	Phan Kratai		16.2						16.2	322.7	- 55.3
77 คลองขลุง	Khlong Khlung									235.6	- 71.2
78 ขาณุวรลักษบุรี	Khanu Worralaksaburi			1.9	8.9				10.8	330.3	- 75.6
79 พิจิตร	PHICHIT			5.9	6.5				12.4	160.9	-203.2
80 สามง่าม	Sam Ngam									291.2	- 39.6
81 ตะพานหิน	Taphan Hin									153.7	-195.9

สถานีฝน	Station	วันที่และจำนวนน้ำฝนเป็นมิลลิเมตร Date and amount of rainfall in millimeters มิถุนายน June 18	19	20	21	22	23	24	ฝนรวม มม. Total rainfall mm.	ฝนรวมตั้งแต่ 1 มกราคม Accumulative rainfall since 1 January ปริมาณ มม. Amount mm.	สูงต่ำกว่าปกติ Above or below Normal
82 บางมูลนาค	Bang Mun Nak										
83 โพทะเล	Pho Thale										
84 เพชรบูรณ์	PHETCHABUN*	9.2	T	4.7	1.6		0.7	0.1	16.3	397.2	+ 16.3
85 หล่มเก่า	Lom Kao										
86 หล่มสัก	Lom Sak*	4.1		68.4					72.5	439.4	+110.1
87 ชนแดน	Chon Daen	0.9	31.0	54.3					86.2	424.8	+ 78.2
88 หนองไผ่	Nong Phai	5.8		0.8					26.6	454.9	+117.4
89 วิเชียรบุรี	Wichian Buri*	12.1						7.6	19.7	367.2	+ 44.5
ภาคตะวันออกเฉียงเหนือ	**NORTHEASTERN PART**										
1 เลย	LOEI*		20.9	14.0	33.3			0.3	68.5	837.3	*345.3
2 เชียงคาน	Chiang Khan	1.1	32.9	2.5	2.1				38.6	532.8	+ 21.0
3 ท่าลี่	Tha Li			30.3					30.3	217.6	-100.1
4 ด่านซ้าย	Dan Sai			7.8					7.8	484.6	+ 74.7
5 วังสพุง	Wang Saphung		0.4		75.5				75.9	666.3	+202.1
6 หนองคาย	NONG KHAI	0.2	0.1	11.7	0.2	0.9	2.6	4.5	20.2	631.0	- 60.5
7 ศรีเชียงใหม่	Si Chiang Mai			48.8	3.2				52.0	598.6	- 97.5
8 ท่าบ่อ	Tha Bo			26.2					26.2	495.2	- 49.5
9 โพนพิสัย	Phon Phisai									29.7	
10 บึงกาฬ	Bung Kan	27.0	27.0	1.7	4.9	45.5			106.1	1271.2	+350.9
11 เซกา	Seka	0.9		7.5	128.5	170.5			307.4	1279.3	+804.1
12 อุดรธานี	UDON THANI				2.3	1.1	0.7	11.1	15.2	459.7	-135.9
13 เพ็ญ	Phen									521.3	+ 50.4
14 กุมภวาปี	Kumphawapi			10.1	3.2	3.3			16.6	598.6	+186.7
15 หนองหาร	Nong Han	5.2	25.7		5.7	4.3	4.5		45.4	49.4	
16 หนองบัวลำภู	Nong Bua Lam Phu		25.0						25.0	215.8	-101.9
17 สกลนคร	SAKON NAKHON*				42.8	29.4	33.9	12.8	118.9	956.5	+365.3
18 วานรนิวาส	Wanon Niwat										
19 สว่างแดนดิน	Sawang Daen Din			3.4	12.1		5.2		20.7	702.1	+ 55.0
20 พรรณานิคม	Phanna Nikhom	3.0		56.0	11.8	7.8	60.8		139.4	813.6	+202.9
21 นครพนม	NAKHON PHANOM	0.3		0.3	7.7	13.0	78.9	37.8	138.0	694.6	-152.3
22 บ้านแพง	Ban Phaeng	0.6			52.8	96.4			149.8	1012.2	+ 30.3
23 ท่าอุเทน	Tha Uthen										
24 นาแก	Na Kae	T		44.3	2.9				47.2	802.3	+225.0
25 ธาตุพนม	That Phanom		65.6	12.8	7.6	130.1	56.3		272.4	933.8	+328.8
26 มุกดาหาร	Mukdahan*	1.8	22.4	127.2	8.1	43.4	21.9	8.1	232.9	644.2	+ 97.7
27 กาฬสินธุ์	KALASIN			1.7		5.4	10.2		17.3	357.9	-123.3
28 ยางตลาด	Yang Talat		37.7	1.8	T	2.2	8.8		50.5	559.8	+112.3
29 สหัสขันธ์	Sahatsakhan			23.2					23.2	465.9	+ 6.2
30 กุฉินารายณ์	Kuchinarai			70.5		10.4			80.9	661.8	+193.6
31 กมลาไสย	Kamalasai		T	T	T	0.7			0.7	401.4	- 45.1
32 ร้อยเอ็ด	ROI ET*		1.0	12.8	0.3	4.3	5.8	20.7	44.9	724.3	+234.6

สถานีฝน	Station	วันที่และจำนวนน้ำฝนเป็นมิลลิเมตร Date and amount of rainfall in millimeters							ฝนรวม มม. Total rainfall mm.	ฝนรวมตั้งแต่ 1 มกราคม Accumulative rainfall since 1 January	
		มิถุนายน June								ปริมาณ มม. Amount mm.	สูงต่ำกว่าปกติ Above or below Normal
		18	19	20	21	22	23	24			
33 โพนทอง	Phon Thong										
34 ธวัชบุรี	Thawatchaburi										
35 อาจสามารถ	At Samat										
36 เสลภูมิ	Selaphum										
37 จตุรพักตร์พิมาน	Chaturaphak Phiman	61.1		77.9					139.0	704.9	+355.4
38 เกษตรวิสัย	Kaset Wisai	3.4	16.7						20.1	412.9	- 18.8
39 สุวรรณภูมิ	Suwannaphum		21.1	11.[illegible]	3.2	5.6			41.4	341.4	-174.7
40 มหาสารคาม	MAHA SARAKHAM			1.6		2.5	3.8		7.9	666.3	+148.5
41 เชียงยืน	Chiang Yun	3.2							3.2	394.8	- 85.6
42 กันทรวิชัย	Kantharawichai		28.3						28.3	98.1	
43 โกสุมพิสัย	Kosum Phisai*	19.1	11.3	23.9	T	0.6	1.1		56.0	390.0	-116.4
44 บรบือ	Borabu		105.6	11.3					116.9	671.4	+170.2
45 วาปีปทุม	Wapi Pathum		49.4						49.4	303.2	- 81.8
46 พยัคฆภูมิพิสัย	Phayakkhaphum Phisai		52.0	11.6					63.6	521.7	+ 55.8
47 ขอนแก่น	KHON KAEN*		30.9	17.2	1.0	0.7	T	0.5	50.3	644.0	+183.1
48 น้ำพอง	Nam Phong		46.7						46.7	494.4	+162.8
49 ภูเวียง	Phu Wiang	1.2	4.8	3.4					9.4	583.8	+132.2
50 ชุมแพ	Chum Phae									180.4	
51 มัญจาคีรี	Mancha Khiri			24.8					24.8	461.1	+ 56.5
52 ชนบท	Chonnabot			19.9					19.9	629.9	+202.9
53 บ้านไผ่	Ban Phai			5.0					5.0	616.0	+139.6
54 พล	Phon									482.6	+ 48.0
55 หนองสองห้อง	Nong Song Hong			23.1					23.1	678.4	+148.8
56 ชัยภูมิ	CHAIYAPHUM	23.4		0.7	7.3	T	T	T	31.4	512.6	+ 72.9
57 เกษตรสมบูรณ์	Kaset Sombun										
58 ภูเขียว	Phu Khieo		18.2	43.3	9.5				71.0	545.4	+192.1
59 คอนสวรรค์	Khon Sawan									584.2	+158.5
60 จัตุรัส	Chatturat									385.6	- 86.0
61 บำเหน็จณรงค์	Bamnet Narong									274.9	-192.0
62 นครราชสีมา	NAKHON RATCHASIMA*	11.0	3.1	1.7	T	T	T	0.9	16.7	233.0	-188.3
63 บัวใหญ่	Bua Yai										
64 คง	Khong			9.8	2.4				12.2	566.3	+229.2
65 ด่านขุนทด	Dan Khun Thot									316.4	- 46.5
66 โนนไทย	Non Thai									453.4	+ 72.8
67 โนนสูง	Non Sung									401.8	- 35.6
68 พิมาย	Phimai									158.5	
69 สีคิ้ว	Sikhiu									396.3	+ 24.1
70 สูงเนิน	Sung Noen		3.8						3.8	377.7	- 6.4
71 ปักธงชัย	Pak Thong Chai										
72 โชคชัย	Chok Chai*	0.7		6.1					6.8	397.6	+ 32.4
73 ครบุรี	Khon Buri	40.8							40.8	239.7	- 68.8

สถานีฝน	Station	วันที่และจำนวนน้ำฝนเป็นมิลลิเมตร Date and amount of rainfall in millimeters							ฝนรวม มม. Total rainfall mm	ฝนรวมตั้งแต่ 1 มกราคม Accumulative rainfall since 1 January	
		มิถุนายน June								ปริมาณ มม. Amount mm.	สูงต่ำกว่าปกติ Above or below Normal
		18	19	20	21	22	23	24			
74 บุรีรัมย์	BURI RAM										
75 พุทไธสง	Phuthaisong	4.0	4.7	12.0		1.0			21.7	608.8	+151.7
76 สตึก	Satuk		48.3	9.3		1.6			59.2	648.4	+196.6
77 ลำปลายมาศ	Lam Phai Mat				5.8				5.8	417.9	- 69.7
78 นางรอง	Nang Rong				9.5				9.5	330.8	- 78.2
79 สุรินทร์	SURIN	3.0	19.6	6.0	3.4	4.0	2.0	9.7	47.7	630.6	+180.3
80 รัตนบุรี	Rattanaburi	10.3	23.2	27.9	5.6	5.4			72.4	412.3	- 31.7
81 ท่าตูม	Tha Tum	0.8	3.2	12.0	0.6	2.8	8.0	9.6	37.0	538.7	+152.3
82 ศีขรภูมิ	Sikhoraphum										
83 ปราสาท	Prasat									392.0	- 12.3
84 สังขะ	Sangkha				23.0				23.0	255.4	-102.0
85 ศรีสะเกษ	SI SA KET										
86 ราษีไศล	Rasi Salai	27.4		21.1					48.5	545.5	+127.4
87 กันทรารมย์	Kanthararom	25.9	7.0		7.9	19.2			60.0	498.7	+ 92.7
88 ขุขันธ์	Khukhan	35.4		35.4	25.3				96.1	689.7	+312.0
89 ขุนหาญ	Khun Han	1.4	17.8	10.1	6.1	9.1			44.5	541.3	+149.2
90 กันทรลักษ์	Kantharalak		6.4	6.9	22.9	16.7			52.9	476.9	+ 56.5
91 อุบลราชธานี	UBON RATCHATHANI *	9.9	11.5	10.3	14.6	27.6	33.0	96.1	203.0	707.0	+174.4
92 เขมราฐ	Khemarat	9.6	11.0	55.6		76.3	217.7		370.2	877.3	+383.6
93 อำนาจเจริญ	Amnat Charoen		4.5	119.4	29.0		[illegible]		205.1	630.1	+ 99.9
94 ยโสธร	Yasothon									46.5	
95 ตระการพืชผล	Trakan Phutphon			9.4	78.6		78.9		166.9	964.8	+507.1
96 มหาชนะชัย	Maha Chana Chai	5.8	6.2	14.7	12.2	9.2			48.1	827.3	+307.7
97 เขื่องใน	Khuang Nai				32.8	35.3			68.1	441.7	- 15.6
98 โขงเจียม	Khong Chiam										
99 เดชอุดม	Det Udom	42.9	44.4	32.3	15.2	12.6			147.4	476.2	- 46.7
100 บุณฑริก	Buntharik	20.5		9.0	66.5	14.6			110.6	484.3	- 32.2
ภาคกลาง	CENTRAL PART										
1 นครสวรรค์	NAKHON SAWAN	2.8		1.9	1.2			6.6	12.5	185.1	-221.2
2 บรรพตพิสัย	Banphot Phisai	11.1		13.5					24.6	316.6	+ 11.5
3 ชุมแสง	Chumsaeng	4.1		11.4	1.5		1.6		18.6	216.0	-167.6
4 หนองบัว	Nong Bua										
5 ลาดยาว	Lat Yao			27.9	17.9				45.8	386.8	+ 79.9
6 ท่าตะโก	Tha Tako									245.5	-122.6
7 พยุหคีรี	Phayuha Khiri	1.0			1.8				2.8	310.6	+ 2.9
8 ตาคลี	Takhli									166.1	-252.9
9 อุทัยธานี	UTHAI THANI									197.4	-131.2
10 สว่างอารมณ์	Sawang Arom									382.7	+ 70.6
11 บ้านไร่	Ban Rai	40.1							40.1	302.0	- 36.1
12 ทัพทัน	Thap than									350.4	- 43.7
13 หนองฉาง	Nong Chang									502.3	+ 64.0

สถานีฝน	Station	วันที่และจำนวนน้ำฝนเป็นมิลลิเมตร Date and amount of rainfall in millimeters							ฝนรวม มม. Total rainfall mm.	ฝนรวมตั้งแต่ 1 มกราคม Accumulative rainfall since 1 January	
		มิถุนายน June								ปริมาณ มม. Amount mm.	สูงต่ำกว่าปกติ Above or below Normal
		18	19	20	21	22	23	24			
14 หนองขาหย่าง	Nong Khayang									479.1	+148.0
15 ชัยนาท	CHAI NAT				3.6				3.6	183.7	-123.3
16 มโนรมย์	Manorom									322.0	- 51.4
17 วัดสิงห์	Wat Sing	2.6		5.4					8.0	416.8	+ 19.0
18 หันคา	Hankha										
19 สิงห์บุรี	SING BURI				3.4				3.4	177.8	-161.9
20 อินทร์บุรี	In Buri									13.1	
21 บางระจัน	Bang Rachan									103.1	
22 พรหมบุรี	Phrom Buri									241.7	-169.7
23 ลพบุรี	LOP BURI*	0.5			0.1			4.5	5.1	367.1	- 92.2
24 บ้านหมี่	Ban Mi									124.7	-238.7
25 บัวชุม	Bua Chum*	7.6	1.7					0.5	9.8	326.2	- 52.7
26 ชัยบาดาล	Chai Badan		0.9						0.9	231.9	-172.4
27 พัฒนานิคม	Phatthana Nikhom									147.1	-310.2
28 โคกสำโรง	Khok Samrong	9.2							9.2	98.3	
29 ท่าวุ้ง	Tha Wung	20.4							20.4	277.6	-160.0
30 สุพรรณบุรี	SUPHAN BURI*	1.9		1.2	0.1	T	1.0	22.2	26.4	187.1	-208.2
31 เดิมบางนางบวช	Doembang Nangbuat										
32 สามชุก	Sam Chuk										
33 ดอนเจดีย์	Don Chedi										
34 ศรีประจันต์	Si Phrachan										
35 อู่ทอง	U Thong									174.0	-145.7
36 บางปลาม้า	Bang Pa Ma										
37 สองพี่น้อง	Song Phi Nong	56.1		4.2					60.3	262.8	+ 20.4
38 อ่างทอง	ANG THONG	4.0							4.0	[illegible]	-183.5
39 โพธิ์ทอง	Pho Thong										
40 ไชโย	Chaiyo									248.9	- 87.0
41 วิเศษชัยชาญ	Wiset Chai Chan	20.0							20.0	397.8	- 60.0
42 ป่าโมก	Pa Mok									154.5	-225.0
43 สระบุรี	SARABURI					10.4	1.5		11.9	220.3	-274.4
44 พระพุทธบาท	Phra Phutthabat										
45 บ้านหมอ	Ban Mo									72.9	
46 เสาไห้	Sao Hai	11.1							11.1	226.1	-267.7
47 แก่งคอย	Kaeng Khio									299.0	-107.1
48 หนองแค	Nong Khae									261.0	-233.9
49 พระนครศรีอยุธยา	PHRA NAKHON SI AYUTTHAYA										
50 ท่าเรือ	Tha Rua										
51 ผักไห่	Phak Hai									195.0	-260.9
52 บางบาล	Bang Ban									156.4	-304.7
53 เสนา	Sena			22.8					22.8	118.9	
54 บางไทร	Bang Sai										

สถานีฝน	Station	วันที่และจำนวนน้ำฝนเป็นมิลลิเมตร Date and amount of rainfall in millimeters							ฝนรวม มม. Total rainfall mm.	ฝนรวมตั้งแต่ 1 มกราคม Accumulative rainfall since 1 January	
		มิถุนายน June								ปริมาณ มม. Amount mm.	สูงต่ำกว่าปกติ Above or below Normal
		18	19	20	21	22	23	24			
55 บางปะอิน	Bang Pa-in									262.0	-180.1
56 ปทุมธานี	**PATHUM THANI**										
57 หนองเสือ	Nong Sua									225.9	-251.0
58 ธัญบุรี	Thanyaburi										
59 รังสิต	Rangsit									226.9	-223.8
60 ลำลูกกา	Lam Luk Ka									209.2	-198.7
61 นนทบุรี	**NONTHABURI**										
62 บางบัวทอง	Bang Bua Thong									162.4	-206.1
63 ธนบุรี	**THON BURI**										
64 ตลิ่งชัน	Taling Chan										
65 บางขุนเทียน	Bang Khun Thian										
66 ราษฎร์บูรณะ	Rat Burana										
67 กรุงเทพมหานคร	**BANGKOK METROPOLIS**	0.5		T	0.2	0.1	0.4	6.7	7.9	565.5	+ 99.1
68 สนามบินดอนเมือง	Don Muang Airport*					0.3	T	10.3	10.6	215.6	-230.1
69 บางเขน	Bang Khen	10.7							10.7	394.2	- 39.7
70 มีนบุรี	Min Buri										
71 ลาดกระบัง	Lat Krabang									75.9	
72 ศูนย์วิจัยบางนา	Bangk Na*	T		4.9	2.1	1.1		4.4	12.5	599.5	
73 กาญจนบุรี	**KANCHANABURI***					T		5.7	5.7	290.5	- 66.5
74 สังขละบุรี	Sangkhla Buri										
75 เหม็องปีล็อก	Pilok										
76 ทองผาภูมิ	Thong Pha Phum*		12.2	4.0	37.8	21.3	6.9	19.8	102.0	358.6	-196.7
77 ศรีสวัสดิ์	Si Sawat										
78 ไทรโยค	Sai Yok										
79 พนมทวน	Phanom Thuan									130.0	-112.3
80 ท่าม่วง	Tha Muang									245.7	- 10.5
81 นครปฐม	**NAKHON PATHOM**									193.5	-158.7
82 บางเลน	Bang Len	2.2				1.0	1.1		4.3	208.3	-123.1
83 นครชัยศรี	Nakhon Chaisi									194.2	-107.7
84 ราชบุรี	**RATCHABURI**										
85 บ้านโป่ง	Ban Pong	T			1.7		T		1.7	356.3	+ 85.4
86 โพธาราม	Photharam									200.0	-171.7
87 ดำเนินสะดวก	Damnoen Saduak										
88 ปากท่อ	Pak Tho	5.9	T		T				5.9	100.7	
89 สมุทรสงคราม	**SAMUT SONGKHRAM**										
90 บางคนที	Bang Khonthi									158.1	-158.4
91 อัมพวา	Amphawa				3.7				3.7	124.1	-157.5
92 สมุทรสาคร	**SAMUT SAKHON**		61.0	4.5	1.0		2.4		68.9	301.0	-104.1
93 กระทุ่มแบน	Kratum Baen									118.7	-260.1
94 สมุทรปราการ	**SAMUT PRAKAN**		10.0						10.0	421.9	- 47.8
95 บางพลี	Bang Phli			10.8					10.8	320.6	-197.4

สถานีฝน	Station	วันที่และจำนวนน้ำฝนเป็นมิลลิเมตร Date and amount of rainfall in millimeters							ฝนรวม มม. Total rainfall mm.	ฝนรวมตั้งแต่ 1 มกราคม Accumulative rainfall since 1 January	
		มิถุนายน June								ปริมาณ มม. Amount mm.	สูงต่ำกว่าปกติ Above or below Normal
		18	19	20	21	22	23	24			
ภาคตะวันออก	**EASTERN PART**										
1 นครนายก	NAKHON NAYOK	8.2							8.2	517.3	- 36.9
2 บ้านนา	Ban Na									359.2	-243.4
3 ปากพลี	Pak Phli									344.1	-209.4
4 องครักษ์	Ongkharak	12.3				1.8			14.1	317.8	-233.7
5 ปราจีนบุรี	PRACHIN BURI*	T		0.1	T	0.8	1.8	3.5	6.2	511.1	-158.2
6 ประจันตคาม	Prachantakham									51.9	
7 บ้านสร้าง	Ban Sang									553.8	+ 63.6
8 ศรีมหาโพธิ	Si Maha Phot										
9 กบินทร์บุรี	Kabin Buri*					0.4	2.2	5.9	8.5	647.5	+202.6
10 สระแก้ว	Sa Kaeo										
11 วัฒนานคร	Watthana Nakhon		9.0	2.1					11.1	472.1	- 38.9
12 อรัญประเทศ	Aranyaprathet*			3.7	5.5	5.7	0.7	T	15.6	401.9	-128.1
13 ฉะเชิงเทรา	CHACHOENGSAO				13.4				13.4	413.8	+ 8.8
14 บ้านโพธิ์	Ban Pho									243.5	-200.6
15 ชลบุรี	CHON BURI*	0.5	0.6			5.0	0.5	1.3	7.9	191.4	-224.6
16 พานทอง	Phan Thong	3.9							3.9	125.9	-257.4
17 บ้านบึง	Ban Bung										
18 เกาะสีชัง	Ko Sichang*				T	3.5	T	4.4	7.9	132.5	-267.2
19 ศรีราชา	Si Racha										
20 สัตหีบ	Sattahip*		6.1	T	T	0.1			6.2	247.0	-250.4
21 ระยอง	RAYONG	12.4	26.0		3.6		7.3		49.8	271.8	-273.9
22 บ้านค่าย	Ban Khai	T	112.5		16.5	T	43.5		172.5	380.3	-117.6
23 แกลง	Klaeng	3.5	21.5		21.4	6.3	29.0		81.7	521.3	-194.8
24 จันทบุรี	CHANTHABURI*	27.5	29.9	48.6	1[illegible].5	6.2	19.0	13.6	160.3	765.5	-224.6
25 ท่าใหม่	Tha Mai		66.3	57.6	11.8				135.7	617.9	-236.0
26 มะขาม	Makham	19.4	68.6	26.4	19.6				134.0	494.0	-336.8
27 ตราด	TRAT	78.4	147.1	53.7	43.4		37.5		360.1	956.7	-225.7
28 เขาสมิง	Khao Saming		97.9	58.7	37.0	5.8	14.8		214.2	908.5	+152.0
29 แหลมงอบ	Laem Ngop	28.6	79.4	25.2	31.2	10.0	53.3		227.7	603.5	
30 คลองใหญ่	Khlong Yai*	16.9	306.9	92.3	65.7	51.7	38.4	91.6	662.5	1382.1	- 17.8
ภาคใต้	**SOUTHERN PART**										
1 เพชรบุรี	PHETCHABURI				5.4				5.4	57.2	
2 บ้านแหลม	Ban Laem										
3 บ้านลาด	Ban Lat										
4 ท่ายาง	Tha Yang	13.8							13.8	151.0	- 52.7
5 ชะอำ	Cha-am		30.5						30.5	81.0	-158.7
6 ประจวบคีรีขันธ์	PRACHUAP KHIRI KHAN*	0.6	3.0	0.3	3.9	8.5	4.1	0.7	21.1	181.0	-223.5
7 หัวหิน	Hua Hin*	5.3	0.8	0.7	0.2	0.1	2.5	3.4	13.0	54.0	
8 ปราณบุรี	Pran Buri	11.5							11.5	129.4	
9 ชุมพร	CHUMPHON*	1.3	5.5	8.8	23.1	5.3	13.3	3.6	60.9	422.1	-235.9

สถานีฝน	Station	วันที่และจำนวนน้ำฝนเป็นมิลลิเมตร Date and amount of rainfall in millimeters							ฝนรวม มม. Total rainfall mm.	ฝนรวมตั้งแต่ 1 มกราคม Accumulative rainfall since 1 January	
		มิถุนายน June								ปริมาณ มม. Amount mm.	สูงต่ำกว่าปกติ Above or below Normal
		18	19	20	21	22	23	24			
10 ท่าสะ	Tha Sac			21.0	18.3	5.4			44.7	532.1	- 79.7
11 สวี	Sawi	3.4	4.3	4.0	30.0				46.7	475.4	- 63.3
12 หลังสวน	Lang Suan				27.5				27.5	173.9	
13 **สุราษฎร์ธานี**	**SURAT THANI***		1.3	11.4	3.5	T	0.3	1.1	17.6	432.8	- 5.7
14 ไชยา	Chaiya		4.2		6.5				10.7	504.3	+131.8
15 เกาะสมุย	Ko Samui*		7.0	0.4	7.2		2.3	0.4	17.3	424.2	+ 52.3
16 พุนพิน	Phunphin		1.8	11.6	10.0				23.4	510.2	+ 95.7
17 ท่าฉาง	Tha Chang		6.9						6.9	336.6	-278.8
18 กาญจนดิษฐ์	Kanchanadit										
19 บ้านนาสาร	Ban Na San										
20 **นครศรีธรรมราช**	**NAKHON SI THAMMARAT**		0.4	1.4	1.6			T	3.4	522.4	-128.8
21 สิชล	Sichon	T	2.8						2.8	249.2	-289.8
22 ท่าศาลา	Tha Sala				12.5				12.5	292.4	-115.6
23 ฉวาง	Chawang	3.6	5.0	21.2	18.7				48.5	447.7	-117.6
24 ทุ่งสง	Thung Song	27.7	12.6	21.0					61.3	352.8	-183.9
25 ร่อนพิบูลย์	Ron Phibun										
26 ปากพนัง	Pak Phanang				18.4				18.4	328.6	-112.0
27 **พัทลุง**	**PHATTHALUNG**										
28 ควนขนุน	Khuan Khanun										
29 ปากพยูน	Pak Phayun										
30 เขาชัยสน	Khao Chaison									441.2	
31 **สงขลา**	**SONGKHLA***	0.8		3.8	4.4				9.0	350.5	-144.9
32 รัตภูมิ	Rattaphum	10.0		15.2					25.2	735.5	+240.1
33 หาดใหญ่	Hat Yai	0.9	1.5	22.1	T			T	24.5	719.0	
34 สะเดา	Sadao									126.1	
35 **ปัตตานี**	**PATTANI***			23.2					23.2	336.3	+ 33.1
36 หนองจิก	Nong Chik									184.0	
37 ยะหริ่ง	Yaring			24.2					24.2	138.6	
38 มายอ	Mayo			10.6					10.6	438.2	
39 โคกโพธิ์	Khok Pho									177.6	
40 ปะนาเระ	Panare									113.8	
41 **ยะลา**	**YALA**									428.5	
42 ยะหา	Yaha									382.3	
43 รามัน	Raman									482.9	
44 บันนังสตา	Bannang Satar									42.3	
45 เบตง	Betong			3.3					3.3	643.3	
46 **นราธิวาส**	**NARATHIWAT***	13.1		T					13.1	553.3	-150.6
47 ยี่งอ	Yi-ngo									477.6	
48 ระแงะ	Rangae										
49 ตากใบ	Tak Bai	23.7							23.7		
50 สุไหงโกลก	Sungai Kolok	13.1							13.1	325.7	

สถานีฝน	Station	วันที่และจำนวนน้ำฝนเป็นมิลลิเมตร Date and amount of rainfall in millimeters มิถุนายน June 18	19	20	21	22	23	24	ฝนรวม มม. Total rainfall mm.	ฝนรวมตั้งแต่ 1 มกราคม Accumulative rainfall since 1 January ปริมาณ มม. Amount mm.	สูงต่ำกว่าปกติ Above or below Normal
51 ระนอง	RANONG	32.7	37.0	21.0	40.9	9.4	74.7	16.1	231.8	1175.2	-130.2
52 กระบุรี	Kra Buri	4.7	22.8						27.5	322.4	
53 พังงา	PHANGNGA	14.8	12.8						27.6	258.0	
54 ตะกั่วป่า	Takua Pa					0.7	1.0	4.0	5.7	629.7	
55 กะปง	Kapong										
56 ท้ายเหมือง	Thai Muang	33.4	28.3	20.1					81.8	610.9	
57 ตะกั่วทุ่ง	Takua Thung	56.2	19.0	38.0	2.9				116.1	900.0	
58 ทับปุด	Thap Put	12.2	19.9	16.4	6.8				54.3	542.6	
59 ภูเก็ต	PHUKET*	39.8	1.9	3.8				9.4	54.9	531.4	-224.6
60 สนามบินภูเก็ต	Phuket Airport*	74.3	18.4	0.9	3.8			8.9	106.3	654.9	-273.4
61 กระบี่	KRABI	23.5	10.4	9.4	4.9				48.2	434.1	
62 อ่าวลึก	Ao Luk	13.5	19.5	9.2	7.2				49.4	708.5	
63 คลองท่อม	Khlong Tom	37.7	9.7	8.2	2.5				58.1	744.6	
64 ตรัง	TRANG	5.4	9.1	12.8	4.0			7.6	38.9	682.4	- 98.2
65 สนามบินตรัง	Trang Airport*										
66 สิเกา	Sikao	23.7		16.5					40.2	618.0	
67 ย่านตาขาว	Yan Ta Khao									470.2	
68 ปะเหลียน	Palian	35.4		20.2					55.6	510.4	
69 สตูล	SATUN	7.6		26.7	0.4				34.7	886.4	+ 55.4
70 ทุ่งหว้า	Thung Wa	124.2		50.0					174.2	992.8	

สถานีฝน	Station	วันที่และจำนวนน้ำฝนเป็นมิลลิเมตร Date and amount of rainfall in millimeters							ฝนรวม มม. Total rainfall mm.	ฝนรวมตั้งแต่ 1 มกราคม Accumulative rainfall since 1 January	
		มิถุนายน June								ปริมาณ มม. Amount mm.	สูงต่ำกว่าปกติ Above or below Normal
		18	19	20	21	22	23	24			
กรุงเทพมหานคร	**BANGKOK METROPOLIS**										
1 สถานีเครื่องรับส่งวิทยุนนทบุรี	Overseas Radio Receiving Station				T				T		
2 ร.ร. การช่างนนทบุรี	Nonthaburi Trade School										
3 พลังงานปรมาณูแห่งชาติ	Atomic Energy For Peace	2.8				T	0.5	5.1	8.4		
4 กองกำกับการรถวิทยุฯ	MMP. Sub Division Car Center	31.8							31.8		
5 วิทยาลัยครูจันทรเกษม	Chankasem College Education							5.8	5.8		
6 การไฟฟ้าฝ่ายผลิต	Electrical Supply Authority										
7 ศูนย์ฝึกการบินพลเรือน	Civil Aviation Training Center										
8 ร.ร. โยธินบูรณะ	Yothin Burana School										
9 สถานีรถไฟบางบำหรุ	Bang Bamru Railway Station										
10 ร.ร. พาณิชการสยาม	Siam Commercial School										
11 ร.ร. การประชาสัมพันธ์	Public Relation School	20.8		3.0				7.1	30.9		
12 ร.ร. สามเสนนอก	Sam Sen Nok School										
13 มหาวิทยาลัยรามคำแหง	Ramkhamhaeng University	3.2					T	7.5	10.7		
14 ร.ร. ศรีอุดัย	Sri Udai School	7.[illegible]				2.4	1.3	3.4	14.8		
15 ร.ร. จิตรลดา	Chitlada School										
16 เขตบางกะปิ	Bangkapi Boundary										
17 เขตหนองจอก	Nong Chok Boundary										
18 กระทรวงศึกษาธิการ	Ministry of Education										
19 ร.ร. ช่างกลวิทยา	Changkol Vitthava School										
20 ร. 1 พัน 2 รอ.	Second Infantry Battalion										
21 บ้านมนังคศิลา	Ban Manangkha Sila						T	7.3	7.3		
22 ร.ร. โสมสโมสร	Koait Samosorn School										
23 ประตูน้ำปทุมวัน	Pathumvan Irr.										
24 ร.ร. เฉลิมสาสน์ศึกษา	Cheloemsart Suksa School										
25 วิทยาลัยเพาะช่าง	Poh Chang College						0.2	6.1	6.3		
26 ร.ร. มาแตร์เดอี	Mater Dei School						0.2	6.1	6.3		
27 สถานีจ่ายไฟฟ้าบางกะปิ	Sup Center of Electrial Supply-Bangkapi	0.2						5.6	5.8		
28 วิทยาลัยพาณิชการธนบุรี	Thonburi Commercial College		2.2	T			T	2.8	5.0		
29 วิทยาลัยครูบ้านสมเด็จ	Bansomdet Teacher College						2.8	2.5	5.3		
30 เขตคลองสาน	Khloong San Boundary										
31 ร.ร. เตรียมทหาร	Armed Force Academy Preparatory-School						T	5.7	5.7		
32 ร.ร. กรุงเทพคริสเตียน	Bangkok Christian College						1.4	2.7	4.1		
33 ร.ร. ศรีวิกรม์	Srivikorn School										
34 ประตูน้ำพระโขนง	Prakhanong Irr.							2.4	2.4		
35 ร.ร. สมชิตศึกษา	Somchit Suksa School										
36 ร.ร. ยานนาเวศวิทยาคม	Yannaves Vitthayakhom School										
37 ร.ร. พระโขนง	Prakhanong School										
38 ร.ร. ช่องนนทรี	Chong Nonthri School		0.9	T	0.2			2.1	3.2		

อุณหภูมิสูงสุดและต่ำสุดประจำวันที่ 18 – 24 มิถุนายน 2522

Daily Max. and Min. Temperature 18 - 24 June 1979

สถานี	Station	อุณหภูมิสูงสุดและต่ำสุดเป็นองศา ซ. Max. and Min. Temperature in degree C. 18	19	20	21	22	23	24	เฉลี่ยสูงสุดต่ำสุด Average Max. Min.	เฉลี่ยในสัปดาห์ Weekly Mean	ค่าปกติประจำเดือน Monthly Normal
ภาคเหนือ	**NORTHERN PART**										
1 เชียงราย	CHIANG RAI	31.2 24.4	27.9 23.0	31.2 23.7	30.7 23.8	29.4 23.5	32.6 23.0	33.3 23.7	30.9 23.6	27.3	27.4
2 แม่ฮ่องสอน	MAE HONG SON	33.2 26.0	34.7 26.2	35.3 25.1	33.7 25.0	32.0 24.6	32.0 23.5	33.5 24.6	33.5 25.0	29.2	27.6
3 เชียงใหม่	CHIANG MAI	34.0 26.0	33.7 25.8	33.1 24.6	32.0 25.6	32.7 24.2	32.0 25.8	34.0 25.3	33.1 25.3	29.2	27.9
4 น่าน	NAN	31.8 25.3	31.4 25.6	27.9 26.1	32.3 24.5	31.8 24.7	32.8 24.8	33.7 25.1	31.7 25.2	28.4	28.6
5 ท่าวังผา	Tha Wang Pha	32.4 24.5	31.6 23.9	27.8 24.6	31.3 24.0	32.5 24.5	32.4 24.7	33.9 24.5	31.7 24.4	28.1	
6 ลำปาง	LAMPANG	35.0 24.4	33.5 25.6	33.0 25.5	33.1 25.0	32.7 24.8	33.7 24.1	34.8 24.8	33.7 24.9	29.3	28.4
7 แม่สะเรียง	Mae Sariang	34.1 23.9	34.3 23.8	32.0 24.7	32.4 24.8	30.7 24.1	29.7 23.7	31.6 23.7	32.1 24.1	28.1	27.5
8 แพร่	PHRAE	34.0 25.1	31.8 25.3	31.2 25.4	33.4 24.4	32.9 24.4	32.5 24.4	33.8 24.3	32.8 24.8	28.8	28.2
9 อุตรดิตถ์	UTTARADIT	36.0 26.4	34.8 26.2	31.6 26.2	34.7 24.8	34.3 25.3	33.4 25.6	34.8 25.2	34.2 25.7	30.0	28.9
10 ตาก	TAK	34.2 26.3	34.0 26.4	32.7 26.8	32.0 24.0	31.8 24.9	30.2 26.0	32.9 25.0	32.5 25.6	29.1	28.5
11 เขื่อนภูมิพล	Bhumibol Dam	34.4 23.9	34.1 25.5	31.7 24.6	32.2 24.7	30.9 24.6	29.2 26.2	32.8 23.4	32.2 24.7	28.4	28.5
12 พิษณุโลก	PHITSANULOK	33.6 26.5	32.7 26.4	32.6 27.2	32.6 24.6	32.2 26.7	32.2 26.6	33.5 24.5	32.8 26.1	29.4	29.1
13 แม่สอด	Mae Sot	32.8 24.6	33.6 24.1	32.1 25.4	30.8 24.5	30.5 23.7	30.1 23.6	31.3 23.5	31.6 24.2	27.9	27.1
14 เพชรบูรณ์	PHETCHABUN	32.3 24.8	32.3 24.2	31.9 26.3	32.3 24.2	32.0 25.5	30.2 25.3	31.6 24.9	31.8 25.0	28.4	28.2
15 หล่มสัก	Lom Sak	34.5 25.6	34.5 24.5	34.2 23.6	32.5 23.4	32.8 25.4	32.0 25.4	33.4 24.3	33.4 24.5	29.0	
16 วิเชียรบุรี	Wichian Buri	35.0 25.8	33.7 24.4	33.0 25.4	33.4 25.2	32.4 26.1	31.4 25.1	32.0 25.9	33.0 25.4	29.2	
ภาคตะวันออกเฉียงเหนือ	**NORTHEASTERN PART**										
1 หนองคาย	NONG KHAI	32.1 25.9	31.3 25.5	29.9 25.0	33.0 23.4	34.4 25.3	33.3 26.0	30.4 26.6	32.1 25.4	28.7	28.2
2 เลย	LOEI	31.4 23.8	32.8 24.6	31.9 23.4	31.6 23.8	32.4 24.3	33.0 24.5	33.0 24.3	32.3 24.1	28.2	28.0
3 อุดรธานี	UDON THANI	32.4 25.7	32.5 26.1	29.7 25.5	34.2 24.9	33.0 25.6	32.5 25.0	30.3 26.9	32.1 25.7	28.9	28.8
4 สกลนคร	SAKON NAKHON	29.6 26.1	31.3 25.2	30.7 24.9	31.5 24.6	32.3 25.8	31.2 24.9	29.5 24.7	30.9 24.9	27.9	28.3
5 นครพนม	NAKHON PHANOM	30.1 24.6	32.2 24.6	32.4 24.4	32.1 24.6	31.6 24.0	30.3 23.8	30.9 24.2	31.4 24.3	27.8	27.8
6 มุกดาหาร	Mukdahan	32.0 26.1	32.4 25.4	31.0 24.8	31.0 23.8	31.0 24.5	29.1 23.8	24.6	31.1 24.7	27.9	28.3
7 ขอนแก่น	KHON KAEN	33.6 24.5	33.2 25.3	30.8 24.0	32.8 23.8	32.4 25.8	29.8 25.6	32.8 25.5	32.2 24.9	28.6	28.9
8 โกสุมพิสัย	Kosum Phisai	33.5 25.4	33.1 24.6	32.0 23.5	32.1 25.6	31.3 26.0	29.1 25.6	23.5	31.9 25.2	28.5	
9 ร้อยเอ็ด	ROI ET	33.0 27.0	33.3 25.8	32.0 25.0	31.6 24.7	29.5 26.9	29.8 25.0	28.4 24.8	31.1 25.6	28.3	28.8
10 ชัยภูมิ	CHAIYAPHUM	32.9 25.4	32.9 24.9	32.2 25.8	32.3 25.5	30.8 25.3	30.1 25.5	30.9 25.4	31.7 25.4	28.6	28.4
11 อุบลราชธานี	UBON RATCHATHANI	32.7 26.0	32.7 24.3	32.1 25.5	32.3 24.4	27.5 24.0	29.0 24.0	26.3 24.2	30.4 24.6	27.5	28.5
12 สุรินทร์	SURIN	35.2 25.5	33.1 25.9	32.8 24.3	32.7 24.8	30.0 24.3	30.6 24.8	27.7 25.5	31.7 25.0	28.4	28.6
13 ท่าตูม	Tha Tum	33.6 26.2	34.0 25.4	32.8 24.8	32.4 24.9	29.8 25.6	29.6 25.0	26.5 25.2	31.2 25.3	28.3	
14 นางรอง	Nang Rong	33.8 24.9	33.5 24.7	34.1 ..	31.3 24.8	24.8			33.2 24.8	29.0	

สถานี	Station	อุณหภูมิสูงสุดและต่ำสุดเป็นองศา ซ. Max. and Min. Temperature in degree C. 18	19	20	21	22	23	24	เฉลี่ย สูงสุด ต่ำสุด Average Max. Min.	เฉลี่ยในสัปดาห์ Weekly Mean	ค่าปกติประจำเดือน Monthly Normal
15 นครราชสีมา	NAKHON RATCHASIMA	35.6 24.5	34.1 25.2	33.5 25.3	32.5 24.8	33.0 25.4	32.0 25.2	32.1 25.7	33.3 25.2	29.2	28.7
16 โชคชัย	Chok Chai	34.2 25.0	32.2 25.6	32.5 25.8	30.3 25.3	30.4 25.7	25.2	25.7	32.0 25.5	28.7	
ภาคกลาง	**CENTRAL PART**										
1 นครสวรรค์	NAKHON SAWAN	36.0 25.0	35.4 26.0	35.1 26.5	33.4 25.6	33.3 25.7	34.5 25.7	35.8 26.8	34.8 25.9	30.3	29.6
2 ลพบุรี	LOP BURI	35.1 26.2	34.4 25.4	33.5 26.0	33.2 25.5	32.0 26.3	31.5 25.2	33.0 26.7	33.2 25.9	29.6	28.9
3 สุพรรณบุรี	SUPHAN BURI	35.0 25.3	34.2 26.0	34.0 26.1	34.0 26.0	33.5 25.6	32.0 25.2	34.8 25.8	33.9 25.7	29.8	29.6
4 กาญจนบุรี	KANCHANABURI	35.4 26.0	36.7 26.0	33.5 26.2	33.5 26.3	32.5 25.6	31.4 25.0	33.0 25.6	33.7 25.8	29.8	29.0
5 ทองผาภูมิ	Thong Pha Phum	33.4 25.3	33.4 24.8	31.1 24.8	31.2 24.0	30.4 23.5	29.8 22.8	28.9 24.2	31.2 24.2	27.7	
6 สนามบินดอนเมือง	Don Muang Airport	33.0 26.0	32.2 26.4	32.2 27.0	33.3 26.7	32.2 27.6	30.9 26.0	32.8 26.0	32.4 26.5	29.4	29.2
7 กรุงเทพมหานคร	BANGKOK METROPOLIS	33.1 25.8	32.8 26.9	32.2 26.6	32.5 26.5	31.9 26.3	31.1 26.0	32.6 26.0	32.3 26.3	29.3	29.0
8 ศูนย์วิจัย ฯ บางนา	Bang Na	34.5 26.0	32.3 26.0	32.5 26.0	32.0 24.7	33.1 26.0	30.5 25.5	32.8 26.0	32.5 25.7	29.1	
ภาคตะวันออก	**EASTERN PART**										
1 ปราจีนบุรี	PRACHIN BURI	33.5 25.8	33.3 26.5	32.0 26.2	32.7 26.2	30.6 26.3	30.6 25.6	34.0 26.0	32.4 26.1	29.2	28.7
2 กบินทร์บุรี	Kabin Buri	34.2 25.3	34.4 25.6	33.4 25.6	32.4 25.6	31.3 24.8	30.0 24.5	31.8 25.8	32.5 25.3	28.9	
3 อรัญประเทศ	Aranyaprathet	34.7 25.7	32.8 25.9	33.8 25.8	32.0 25.5	30.4 24.9	28.4 25.1	31.0 25.4	31.9 25.5	28.7	28.6
4 ชลบุรี	CHON BURI	33.6 26.0	32.8 27.1	32.9 25.0	33.2 27.8	32.0 27.1	30.5 25.6	31.6 26.6	32.4 26.5	29.4	29.0
5 เกาะสีชัง	Ko Si Chang	31.3 ..	31.0 ..	31.7 ..	31.4 26.5	30.0 25.6	30.0 25.0	31.6 26.8	31.0 26.0	28.5	29.4
6 สัตหีบ	Sattahip	33.1 26.0	32.4 28.0	31.8 26.5	31.7 27.6	31.2 27.9	30.8 27.5	32.5	31.9 27.3	29.6	29.6
7 ระยอง	RAYONG										
8 จันทบุรี	CHANTHABURI	32.4 25.0	29.8 24.0	30.0 23.8	29.3 24.0	28.7 24.8	29.5 25.9	30.2 24.4	30.0 24.6	27.3	27.7
9 คลองใหญ่	Khlong Yai	33.3 23.3	31.1 22.1	29.7 22.2	30.9 22.1	28.2 23.5	27.1 22.1	26.9 21.9	29.6 22.5	26.1	27.2
ภาคใต้	**SOUTHERN PART**										
1 หัวหิน	Hua Hin	34.1 25.7	33.7 25.6	34.5 26.7	32.2 26.9	31.7 26.8	32.0 26.6	34.7 25.3	33.3 26.2	29.7	29.0
2 ประจวบคีรีขันธ์	PRACHUAP KHIRI KHAN	33.3 24.8	31.3 25.8	31.9 26.0	32.2 26.0	29.0 25.0	32.4 25.5	32.1 25.2	31.7 25.5	28.6	28.5
3 ชุมพร	CHUMPHON	32.6 24.1	32.2 24.5	30.3 24.5	31.7 24.3	28.5 24.2	32.4 25.1	29.0 23.4	31.0 24.3	27.6	27.6
4 สุราษฎร์ธานี	SURAT THANI	30.5 22.7	30.8 24.5	31.5 24.2	32.5 23.3	31.3 24.8	31.9 25.6	28.2 25.5	31.0 24.4	27.7	28.1
5 เกาะสมุย	Ko Samui	31.2 24.9	30.1 26.8	31.1 24.6	32.5 26.6	31.0 27.0	30.8 26.2	29.7 26.9	30.9 26.4	28.7	
6 นครศรีธรรมราช	NAKHON SI THAMMARAT	33.0 23.3	31.8 25.5	31.3 24.4	33.5 24.2	32.5 24.7	32.9 25.4	30.8 25.8	32.3 24.8	28.5	28.4
7 สงขลา	SONGKHLA	31.3 25.1	32.2 24.4	32.2 26.0	33.8 22.9	34.0 25.4	34.7 25.4	33.1 25.1	33.0 24.9	29.0	28.5
8 ปัตตานี	PATTANI	32.3 24.1	33.1 22.6	32.6 23.8	33.1 23.6	33.7 24.2	33.7 24.2	33.4 23.4	33.1 23.7	28.4	28.2
9 นราธิวาส	NARATHIWAT	32.2 24.5	32.0 24.2	32.1 24.7	32.2 24.8	33.4 25.1	33.3 25.2	33.9 25.3	32.7 24.8	28.8	27.7
10 ระนอง	RANONG	31.2 23.9	29.6 23.8	27.9 24.9	30.3 24.6	30.0 26.0	31.2 26.5	28.8 23.4	29.9 24.7	27.3	26.7
11 ภูเก็ต	PHUKET	27.2 24.4	31.2 24.5	31.8 26.3	32.8 25.8	32.4 27.9	33.0 27.6	30.7 26.1	31.3 26.1	28.7	27.8
12 สนามบินภูเก็ต	Phuket Airport	29.0 24.0	31.5 23.8	31.2 25.5	32.0 25.5	31.5 27.2	31.7 28.5	30.3 26.0	31.0 25.8	28.4	27.7
13 สนามบินตรัง	Trang Airport	30.4 23.1	32.0 24.0	31.5 24.1	31.9 23.6	32.2 25.0	33.1 25.3	31.2 24.4	31.8 24.2	28.0	27.6

REMARKS

1. **Meteorological Department's Station** (with * mark). Rainfall observation is performed daily at 07.00 a.m. by the Meteorological Department's personnel. Therefore the daily amount of rainfall in this publication means the total amount of rainfall in 24 hr. period from 07.00 a.m. of the recorded date to 07.00 a.m. of the following day.

2. **Voluntary Rainfall Station** (without * mark) located at District and Province. Rainfall observation is performed daily at 09.00 a.m. by the voluntary observer. The daily amount of rainfall means the total amount of rainfall in 24 hr. period from 09.00 a.m. of the recorded date to 09.00 a.m. of the following day.

3. **Rainfall and Temperature Data** The daily rainfall and temperature observations are submitted to the Meteorological Department soon after the measurement by the following means :—

   — By radio or telegraph from the Meteorological Department's stations.

   — By telegraph from voluntary rainfall stations

   Those daily reports generally arrive at the Meteorological Department from about 07.00 a.m. to 07.00 p.m.

4. **Rainfall Intensity in 1 day** (24 hours)

Light Rainfall	amounts	0.1 — 10.0	millimetres
Moderate Rainfall	"	10.1 — 35.0	"
Heavy Rainfall	"	35.1 — 90.0	"
Very Heavy Rainfall	"	90.1	millimetres and above
Blank	represents	No rainfall or observation of rainfall does not arrive in time for publication.	
T	"	Trace or light rainfall with amount less than 0.1 millimetres.	

Various Data in this publication are published hurriedly to service the user. Therefore the user should be cautious in using them. If there is any doubts please inquired the Meteorological Statistics Subdivision of the Climatology Division for further informations by dialing the number 3916054 and 3910178.

Meteorological Department
Bangkok Metropolis

Climatology Division.

● กำหนดออก สัปดาห์ละ 1 ฉบับ ปีละ 52 ฉบับ

● ค่าบำรุง ฉบับละ 5 บาท ปีละ 150 บาท

● การบอกรับ ติดต่อที่กองภูมิอากาศ กรมอุตุนิยมวิทยา

โทร. 3916054

พิมพ์ที่โรงพิมพ์กรมอุตุนิยมวิทยา กระทรวงคมนาคม กรุงเทพมหานคร

นายสมิทธ ธรรมสโรช ผู้พิมพ์ผู้โฆษณา 2522

M06.1/593
T364we

กรมอุตุนิยมวิทยา กระทรวงคมนาคม

รายงานอากาศประจำสัปดาห์ ระหว่างวันที่ ๒๕ มิถุนายน — ๑ กรกฎาคม ๒๕๒๒

และ

การคาดหมายลักษณะอากาศ ระหว่างวันที่ ๒ — ๘ กรกฎาคม ๒๕๒๒

ฉบับที่ ๒๖/๒๕๒๒

น.อ. ดร. ขจิต บัวจิตติ ร.น.

อธิบดีกรมอุตุนิยมวิทยา

METEOROLOGICAL DEPARTMENT
MINISTRY OF COMMUNICATIONS
BANGKOK, THAILAND

WEEKLY WEATHER REPORT

DURING THE PERIOD 25 JUNE — 1 JULY 1979

AND

WEATHER OUTLOOK

DURING 2 — 8 JULY 1979

No. 26/1979

Capt. Kajit Buajitti R.T.N.

Director — General

CENTRAL
LIBRARY
AUG 1980
N.O.A.A.
U. S. Dept. of Commerce

หมายเหตุ

1. **สถานีของกรมอุตุนิยมวิทยา** (มีเครื่องหมาย *) ทำการตรวจวัดจำนวนฝน ตกเวลา 07.00 น. ทุกวัน โดยเจ้าหน้าที่ของกรมอุตุนิยมวิทยา ดังนั้น จำนวนฝนรายวันในรายงานเล่มนี้ หมายถึงปริมาณฝนรวมในช่วงเวลา 24 ชั่วโมง ตั้งแต่เวลา 07.00 น. ของวันที่แจ้งไว้ในรายงาน จนถึงเวลา 07.00 น. ของวันรุ่งขึ้น

2. **สถานีฝนอำเภอและจังหวัด** (ไม่มีเครื่องหมาย *) ทำการตรวจวัดจำนวนฝนตกเวลา 08.00 น. ทุกวัน โดยเจ้าหน้าที่ ที่อยู่ในอำเภอหรือจังหวัดที่ได้รับแต่งตั้งจากกรมอุตุนิยมวิทยา ดังนั้น จำนวนฝนรายวัน หมายถึงปริมาณฝนรวมในช่วงเวลา 24 ชั่วโมง ตั้งแต่เวลา 08.00 น. ของวันที่แจ้งไว้ในรายงานจนถึงเวลา 08.00 น. ของวันรุ่งขึ้น

3. **ข้อมูลฝนและอุณหภูมิ** ที่พิมพ์ในรายงานเล่มนี้ เป็นข้อมูลที่เจ้าหน้าที่ผู้ทำการตรวจรายงานมายังกรมอุตุนิยมวิทยา ทุกวันภายหลังการตรวจ

   — สถานีของกรมอุตุนิยมวิทยา รายงานทางวิทยุโทรศัพท์หรือโทรเลข

   — สถานีฝนอำเภอและจังหวัด รายงานทางโทรเลข

   รายงานดังกล่าวนี้ กรมอุตุนิยมวิทยา จะได้รับ ตั้งแต่เวลาประมาณ 07.00 น. จนถึงเวลา 18.00 น.

4. **เกณฑ์ฝนใน 1 วัน** (24 ชั่วโมง)

ฝนเล็กน้อย	จำนวนตั้งแต่	0.1 — 10.0 มิลลิเมตร
ฝนปานกลาง	"	10.1 — 35.0 "
ฝนหนัก	"	35.1 — 90.0 "
ฝนตกหนักมาก	"	90.1 มิลลิเมตร ขึ้นไป
ช่องว่าง	หมายความว่า	ไม่มีฝนตกหรือยังไม่ได้รับรายงาน
๐	"	ฝนตกน้อยไม่ถึง 0.1 มิลลิเมตร

ข้อมูลต่าง ๆ เหล่านี้ได้ดำเนินการจัดพิมพ์โดยรีบด่วน เพื่อสนองความต้องการแก่ผู้ใช้ จึงยังไม่ได้ทำการตรวจสอบ ดังนั้น ผู้ใช้จึงควรพิจารณาข้อมูลก่อนที่จะนำไปใช้ หากมีข้อสงสัยประการใด โปรดติดต่อสอบถามเจ้าหน้าที่ งานสถิติอุตุนิยมวิทยา กองภูมิอากาศ โทรศัพท์ 3810004 และ 3810178

กองภูมิอากาศ กรมอุตุนิยมวิทยา

กรุงเทพมหานคร

การคาดหมายลักษณะอากาศใน ๗ วันข้างหน้า
ตั้งแต่วันที่ ๒ – ๘ กรกฎาคม ๒๕๒๒
ลักษณะทั่วไป

ร่องความกดอากาศต่ำจะยังคงพาดผ่านตอนบนของพม่า ลาว และเวียดนาม

ภาคเหนือ ภาคตะวันออกเฉียงเหนือ ภาคกลาง	จะมีฝนหรือฝนกระจาย โดยมีฝนตกหนักบางแห่ง
ภาคตะวันออกรวมทั้งชายฝั่ง	จะมีฝนกระจายเกือบทั่วไป และมีฝนตกหนักเป็นแห่ง ๆ
ภาคใต้ฝั่งตะวันออก	จะมีฝนกระจายส่วนมากทางตอนบนของภาค
ภาคใต้ฝั่งตะวันตก	จะมีฝนกระจายเกือบทั่วไป ก็มีฝนตกหนักบางแห่ง
กรุงเทพมหานคร	จะมีฝนหรือฝนฟ้าคะนองกระจาย

กรมอุตุนิยมวิทยา

๒ ก.ค. ๒๒

Weather outlook for the period 2 - 8 July 1979

General Situation

The low pressure trough still lies across the upper portion of Burma, Laos and Vietnam.

Northern Part: Northeastern Part: Central Part:	Scattered showers or thundershowers with isolated heavy falls.
Eastern Part and Coastal Area:	Almost widespread rain with widly scattered heavy falls.
Southern Thailand East Coast:	Scattered showers mainly in the upper portion.
Southern Thailand West Coast:	Almost widespread rain with isolated heavy falls.
Bangkok Metropolis:	Scattered showers or thundershowers.

Meteorological Department

2 July 1979

สรุปลักษณะอากาศทั่วไปในรอบสัปดาห์

ตั้งแต่วันที่ ๒๕ มิถุนายน – ๑ กรกฎาคม ๒๕๒๒

๑. ร่องความกดอากาศต่ำได้เลื่อนขึ้นไปพาดผ่านบริเวณประเทศลาวและเวียดนาม เกือบตลอดสัปดาห์ โดยมีลมมรสุมตะวันตกเฉียงใต้กำลังปานกลางพัดปกคลุมประเทศไทย ลักษณะเช่นนี้ทำให้ตลอดสัปดาห์มีฝนกระจายเกือบทั่วไปในบริเวณประเทศไทยตอนบน โดยมีฝนหนักถึงหนักมากเป็นบางแห่ง โดยเฉพาะบริเวณชายฝั่งในภาคตะวันออก สำหรับภาคใต้ฝั่งตะวันออกมีฝนกระจายส่วนมากทางตอนบนของภาค ส่วนภาคใต้ฝั่งตะวันตกมีฝนกระจายเกือบทั่วไป กับมีฝนตกหนักบางแห่งตลอดสัปดาห์

๒. รายงานอุณหภูมิสูงสุดในภาคต่าง ๆ ของประเทศไทยมีดังนี้.–

ภาคเหนือ	๓๕.๕ °ซ.ที่ อ.เมือง	จ.ลำปาง	เมื่อวันที่	๒๕, ๒๖ มิ.ย.
ภาคตะวันออกเฉียงเหนือ	๓๕.๗ °ซ.ที่ อ.เมือง	จ.นครราชสีมา	"	๒๖ มิ.ย.
ภาคกลาง	๓๖.๒ °ซ.ที่ อ.เมือง	จ.นครสวรรค์	"	๒๖ มิ.ย.
ภาคตะวันออก	๓๕.๙ °ซ.ที่ อ.เมือง	จ.ชลบุรี	"	๓๐ มิ.ย.
ภาคใต้	๓๖.๐ °ซ.ที่ อ.เมือง	จ.เพชรบุรี	"	๓๐ มิ.ย.

๓. รายงานฝนสูงสุดในภาคต่าง ๆ ของประเทศไทยมีดังนี้.–

ภาคเหนือ	๗๕.๘ มม.ที่ อ.แม่สอด	จ.ตาก	เมื่อวันที่	๒๘ มิ.ย.
ภาคตะวันออกเฉียงเหนือ	๙๘.๓ มม.ที่ อ.เดชอุดม	จ.อุบลราชธานี	"	๒๕ มิ.ย.
ภาคกลาง	๔๙.๗ มม.ที่ อ.ทองผาภูมิ	จ.กาญจนบุรี	"	๑ ก.ค.
ภาคตะวันออก	๒๙๙.๑ มม.ที่ อ.คลองใหญ่	จ.ตราด	"	๑ ก.ค.
ภาคใต้	๔๖.๕ มม.ที่ อ.เมือง	จ.ระนอง	"	๒๕ มิ.ย.

กรมอุตุนิยมวิทยา

๒ ก.ค. ๒๒

Weekly Weather Summary

Period 25 June - 1 July 1979

1. Low pressure trough moved northward to lie across Laos and Vietnam throughout most of the week with moderate southwest monsoon prevailed over Thailand. Such condition caused almost scattered rainshowers with isolated heavy to very heavy falls over Upper Thailand especially along the coastal area of the Eastern part throughout the week. Scattered rainshowers were experienced mainly in the upper portion of Southern Thailand East Coast, while almost scattered rainshowers with isolated heavy falls in Southern Thailand West Coast throughout the week.

2. Highest temperature in various parts of Thailand were as follows:-

Northern Part	35.5°C. at Amphoe Muang	Lampang	on 25, 26 June
Northeastern Part	35.7°C. at Amphoe Muang	Nakhon Ratchasima	" 26 June
Central Part	36.2°C. at Amphoe Muang	Nakhon Sawan	" 26 June
Eastern Part	34.9°C. at Amphoe Muang	Chon Buri	" 30 June
Southern Part	36.0°C. at Amphoe Muang	Phetchaburi	" 30 June

3. Heaviest rainfall in various parts of Thailand were as follows:-

Northern Part	75.8 mm. at Mae Sot	Tak	on 28 June
Northeastern Part	98.3 mm. at Det Udon	Ubon Ratchathani	" 25 June
Central Part	45.7 mm. at Thong Pha Phum	Kanchanaburi	" 1 July
Eastern Part	294.1 mm. at Khlong Yai	Trat	" 1 July
Southern Part	86.5 mm. at Amphoe Muang	Ranong	" 25 June

Meteorological Department

2 July 1979

ข่าวอากาศเพื่อการเกษตรประจำสัปดาห์

ระหว่างวันที่ ๒๕ มิถุนายน - ๑ กรกฎาคม ๒๕๒๒ ปรากฏว่า ร่องความกดอากาศต่ำได้เลื่อนขึ้นไปพาดผ่านบริเวณประเทศลาวและเวียดนามเกือบตลอดสัปดาห์ โดยมีลมมรสุมตะวันตกเฉียงใต้กำลังปานกลางพัดปกคลุมประเทศไทย ลักษณะเช่นนี้ทำให้ตลอดสัปดาห์มีฝนกระจายเกือบทั่วไปในบริเวณประเทศไทยตอนบน โดยมีฝนหนักถึงหนักมากเป็นบางแห่ง โดยเฉพาะบริเวณชายฝั่งในภาคตะวันออก สำหรับภาคใต้ฝั่งตะวันออกมีฝนกระจายส่วนมากทางตอนบนของภาค แต่ภาคใต้ฝั่งตะวันตกมีฝนกระจายเกือบทั่วไปกับมีฝนตกหนักบางแห่งตลอดสัปดาห์

ข้อควรทราบ :

ระยะกลางเดือนกรกฎาคมอาจจะมีช่วงฝนทิ้ง เนื่องจากร่องความกดอากาศต่ำหรือร่องมรสุมจะเลื่อนจากประเทศไทยขึ้นไปพาดอยู่ในประเทศจีน อนึ่งลมมรสุมตะวันตกเฉียงใต้ซึ่งพัดปกคลุมประเทศไทยจะมีกำลังแรงเป็นครั้งคราว เฉพาะอย่างยิ่งเมื่อมีพายุดีเปรสชั่นอยู่ในทะเลจีนใต้ และพายุดีเปรสชั่นซึ่งเกิดขึ้นในเดือนนี้มีโอกาสเคลื่อนผ่านเข้ามายังตอนบนของภาคตะวันออกเฉียงเหนือและภาคเหนือได้ อันจะเป็นเหตุให้มีฝนกระจายเกือบทั่วไปในบริเวณประเทศไทยตอนบน และอ่าวไทยจะมีคลื่นลมค่อนข้างแรง สำหรับฝนในประเทศไทยจะเริ่มมีปริมาณมากขึ้นในระยะปลายเดือน.

กรมอุตุนิยมวิทยา

๒ กรกฎาคม ๒๕๒๒

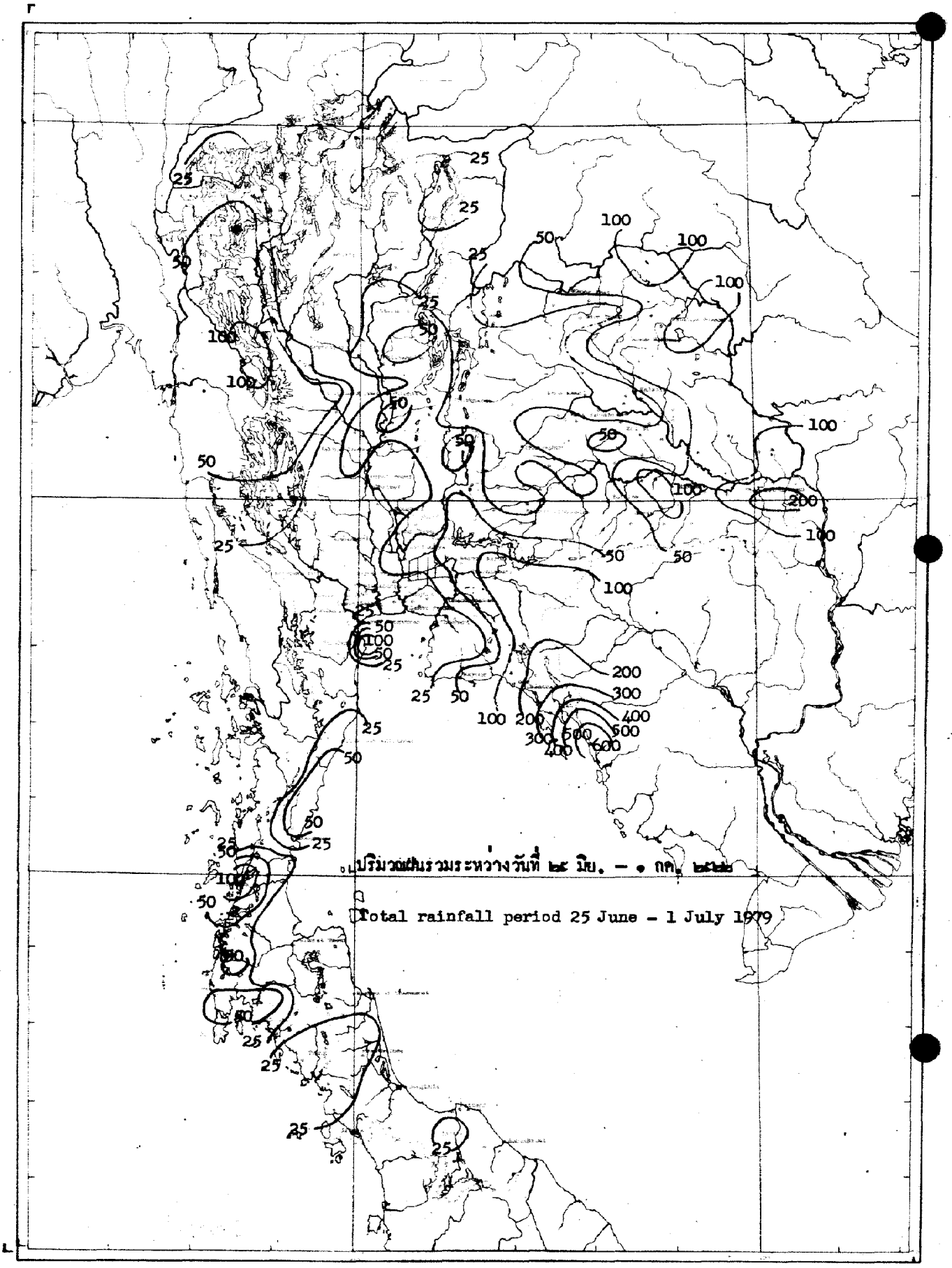
ปริมาณฝนรวมระหว่างวันที่ ๒๕ มิย. – ๑ กค. ๒๕๒๒
Total rainfall period 25 June – 1 July 1979

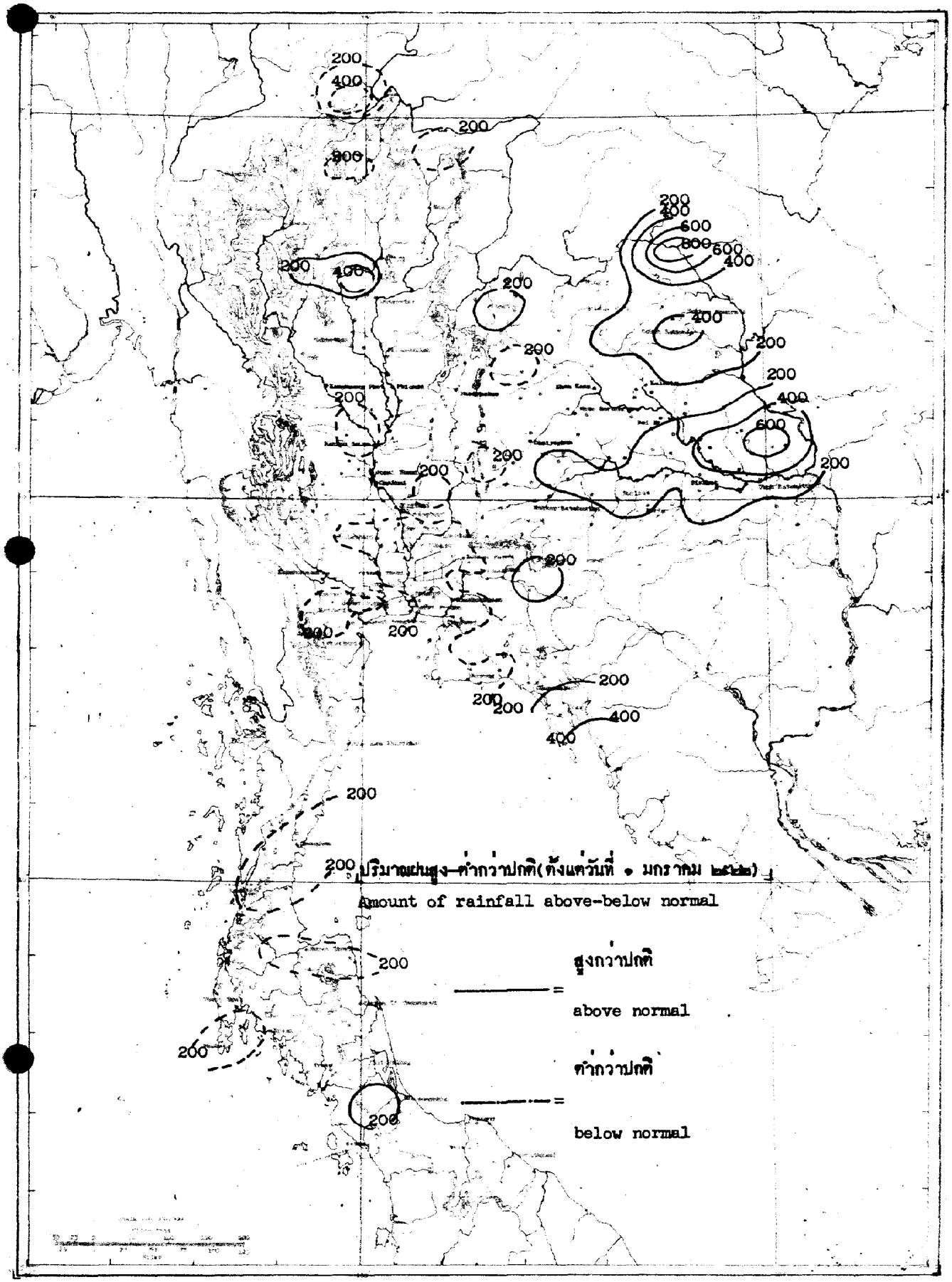
ปริมาณฝนสูง-ต่ำกว่าปกติ(ตั้งแต่วันที่ • มกราคม ๒๕๒๒)
Amount of rainfall above-below normal
สูงกว่าปกติ
above normal
ต่ำกว่าปกติ
below normal

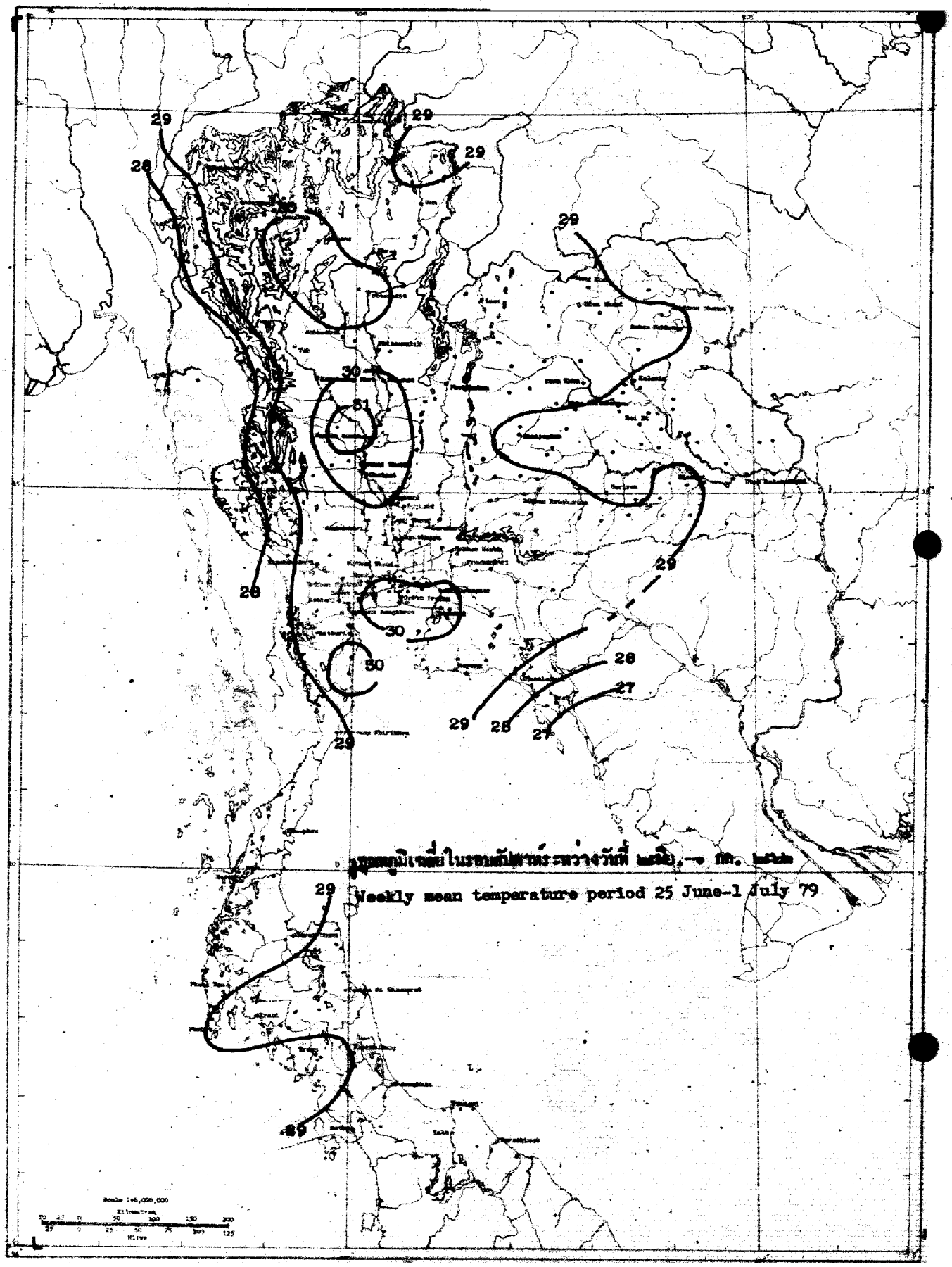

อุณหภูมิเฉลี่ยในรอบสัปดาห์ระหว่างวันที่ [illegible] - [illegible]

Weekly mean temperature period 25 June-1 July 79

สถานีฝน	Station	วันที่และจำนวนน้ำฝนเป็นมิลลิเมตร Date and amount of rainfall in millimeters							ฝนรวม มม. Total rainfall mm.	ฝนรวมตั้งแต่ 1 มกราคม Accumulative rainfall since 1 January	
		มิถุนายน–กรกฎาคม June–July								ปริมาณ มม. Amount mm.	สูงต่ำกว่าปกติ Above or below Normal
		25	26	27	28	29	30	1			
ภาคเหนือ	**NORTHERN PART**										
1 **เชียงราย**	**CHIANG RAI***		T		1.0	3.1	T		4.1	523.0	- 89.5
2 แม่สาย	Mae Sai			7.8		T			7.8	337.7	-223.7
3 เชียงแสน	Chiang Saen				9.8				9.8	428.4	- 64.6
4 เชียงของ	Chiang Khong					2.5			2.5	449.7	- 46.5
5 แม่จัน	Mae Chan									329.5	-459.5
6 แม่สรวย	Mae Suai									356.4	- 65.5
7 เทิง	Thoeng									518.8	- 57.4
8 เชียงคำ	Chiang Kham					0.3			0.3	535.9	+ 52.7
9 เวียงป่าเป้า	Wiang Pa Pao			6.5					6.5	278.6	- 78.5
10 พาน	Phan	5.6		6.1					11.7	503.8	+114.0
11 แม่ใจ	Mae Chai					2.8			2.8	333.4	-207.2
12 พะเยา	Phayao									215.4	-156.1
13 จุน	Chun										
14 **แม่ฮ่องสอน**	**MAE HONG SON***	0.2	1.5	0.2	6.2	12.2	13.2	T	33.5	270.4	-170.1
15 ปาย	Pai									331.0	- 96.0
16 ขุนยวม	Khun Yuam			11.0	14.0				25.0	356.9	- 32.4
17 แม่ลาน้อย	Mae La Noi		24.3	6.5	21.2	15.9	7.8		75.7	306.4	
18 แม่สะเรียง	Mae Sariang *	0.2	3.4	9.7	16.6	4.7	7.0	9.3	50.9	436.5	- 9.0
19 **เชียงใหม่**	**CHIANG MAI***			0.1	2.1				2.2	462.4	+ 46.9
20 ฝาง	Fang									335.5	- 51.6
21 แม่อาย	Mae Ai										
22 เชียงดาว	Chiang Dao										
23 แม่แตง	Mae Taeng		1.4	11.1	9.5				22.0	340.1	- 40.4
24 แม่ริม	Mae Rim									269.2	- 99.4
25 สันทราย	San Sai									281.1	-101.8
26 ดอยสะเก็ด	Doi Saket									423.9	+ 79.0
27 สันกำแพง	San Kamphaeng										
28 หางดง	Hang Dong				1.8				1.8	439.2	+ 92.4
29 สารภี	Saraphi				1.5				1.5	417.3	
30 สันป่าตอง	San Pa Tong									355.1	+ 38.0
31 จอมทอง	Chom Thong				2.5				2.5	376.5	+ 76.5
32 ฮอด	Hot		1.5	0.8	1.1	0.8			4.2	352.3	- 29.3
33 **ลำพูน**	**LAMPHUN**				3.4				3.4	235.2	- 88.8
34 ป่าซาง	Pa Sang				2.1	2.7			4.8	336.9	+ 24.1
35 ลี้	Li	0.6			3.0				3.6	367.1	- 68.7
36 **ลำปาง**	**LAMPANG***				0.8	0.4	0.6		1.8	374.8	- 23.0
37 งาว	Ngao	7.1							7.1	525.1	+ 87.9
38 แจ้ห่ม	Chae Hom									444.8	+121.1
39 เกาะคา	Ko Kha		2.3	11.7	2.2				16.2	544.4	+149.0
40 สบปราบ	Sop Prap	0.7			0.5		0.5		1.5	701.8	+295.3

สถานีฝน	Station	วันที่และจำนวนน้ำฝนเป็นมิลลิเมตร Date and amount of rainfall in millimeters							ฝนรวม มม. Total rainfall mm.	ฝนรวมตั้งแต่ 1 มกราคม Accumulative rainfall since 1 January	
		มิถุนายน–กรกฎาคม June–July								ปริมาณ มม. Amount mm.	สูงต่ำกว่าปกติ Above or below Normal
		25	26	27	28	29	30	1			
41 เถิน	Thoen						1.6		1.6	463.3	+146.9
42 แม่พริก	Mae Phrik										
43 แพร่	PHRAE *			0.1	0.7	T	T		0.8	285.7	-110.1
44 สอง	Song										
45 สูงเม่น	Sung Men										
46 เด่นชัย	Den Chai		5.2	11.0			2.2		17.4	381.3	- 79.9
47 น่าน	NAN *	T	T	[illegible]	6.0	8.0		15.6	33.4	491.1	- 7.6
48 ทุ่งช้าง	Thung Chang									323.4	-252.1
49 เชียงกลาง	Chiang Klang		9.0						9.0	383.4	
50 ท่าวังผา	Tha Wang Pha *		T	3.6	4.5		1.7	3.0	12.8	491.9	-103.8
51 บ้า	Pua	15.3		2.8	10.2				23.3	401.8	- 40.3
52 สา	Sa	2.3			2.1				4.4	608.2	+153.0
53 นาน้อย	Na Noi										
54 อุตรดิตถ์	UTTARADIT *	T		3.6	0.9	15.5	7.4	T	27.4	339.3	-174.9
55 ฟากท่า	Fak Tha			8.5		7.4			15.9	438.7	- 36.1
56 น้ำปาด	Nam Pat			10.7		3.9			14.6	455.7	+ 3.9
57 สนามบินอุตรดิตถ์	Uttaradit Airport *										
58 ท่าปลา	Tha Pla				11.6	12.2			23.8	463.7	- 1.5
59 ลับแล	Laplae						23.2		23.2	893.7	+400.9
60 ตาก	TAK *		T	T	12.7	6.8	6.4	1.9	27.8	286.2	- 91.9
61 เขื่อนภูมิพล	Bhumibol Dam *		T	0.4	2.6	3.0	1.2	0.2	7.4	307.7	- 17.3
62 บ้านตาก	Ban Tak				14.0	9.3			23.3	359.9	+ 59.5
63 แม่ระมาด	Mae Ramat										
64 แม่สอด	Mae Sot *	0.7	19.0	5.4	75.8	35.2	34.0	10.0	180.1	426.0	- 38.0
65 สุโขทัย	SUKHOTHAI			22.4					22.4	512.9	+157.5
66 ทุ่งเสลี่ยม	Thung Saliam										
67 สวรรคโลก	Sawankhalok									269.8	- 67.5
68 กงไกรลาศ	Kong Krailat		1.9	22.1	7.1		14.6		45.7	586.0	+146.3
69 บ้านด่านลานหอย	Ban Dan Lan Hoi										
70 พิษณุโลก	PHITSANULOK *	T	13.4	23.6	16.9	T	8.0	0.7	62.6	479.7	- 14.9
71 นครไทย	Nakhon Thai										
72 พรหมพิราม	Phrom Phiram			10.8			20.5		31.3	527.3	+173.8
73 วังทอง	Wang Thong		8.1	44.6	5.3		8.0		66.0	501.7	+ 35.6
74 บางกระทุ่ม	Bang Krathum		32.9	12.6					45.5	617.1	+114.5
75 กำแพงเพชร	KAMPHAENG PHET	12.7							12.7	524.4	+170.0
76 พรานกระต่าย	Phan Kratai	45.3	6.6	17.5					69.4	601.5	+119.6
77 คลองขลุง	Khlong Khlung		55.8						55.8	347.8	- 52.5
78 ขาณุวรลักษบุรี	Khanu Worelaksaburi	10.9	4.6			2.3			17.8	465.3	- 3.3
79 พิจิตร	PHICHIT	10.5	1.1						11.6	316.2	-165.2
80 สามง่าม	Sam Ngam		42.0						42.0	434.4	- 76.6
81 ตะพานหิน	Taphan Hin	6.2				1.2			7.4	313.0	-140.5

สถานีฝน	Station	วันที่และจำนวนน้ำฝนเป็นมิลลิเมตร Date and amount of rainfall in millimeters							ฝนรวม มม. Total rainfall mm.	ฝนรวมตั้งแต่ 1 มกราคม Accumulative rainfall since 1 January	
		มิถุนายน–กรกฎาคม June – July								ปริมาณ มม. Amount mm.	สูงต่ำกว่าปกติ Above or below Normal
		25	26	27	28	29	30	1			
82 บางมูลนาก	Bang Mun Nak										
83 โพทะเล	Pho Thale										
84 เพชรบูรณ์	PHETCHABUN *		0.1	0.7	T	T			0.8	487.8	+ 3.1
85 หล่มเก่า	Lom Kao				8.1				8.1	574.3	+189.4
86 หล่มสัก	Lom Sak *			12.2	0.2	T	4.0	0.6	17.0	554.9	+115.8
87 ชนแดน	Chon Daen		40.3						40.3	591.4	+177.1
88 หนองไผ่	Nong Phai	1.6	13.6	1.4		1.9	1.2	[illegible]	19.7	563.4	+ 86.4
89 วิเชียรบุรี	Wichian Buri *	2.4	2.6	38.5		25.7		11.9	81.1	551.6	+135.9
ภาคตะวันออกเฉียงเหนือ	**NORTHEASTERN PART**										
1 เลย	LOEI *	33.2	T	T	0.7	T			33.9	871.2	+349.9
2 เชียงคาน	Chiang Khan			5.0		1.1	3.2		9.3	542.1	- 13.2
3 ท่าลี่	Tha Li									217.6	0120.9
4 ด่านซ้าย	Dan Sai			6.1	4.2				10.3	494.9	+ 55.7
5 วังสพุง	Wang Saphung	8.8		23.7	2.1				34.6	731.2	+237.2
6 หนองคาย	NONG KHAI	9.2	6.5	16.3	9.8	0.3	T	T	42.1	673.1	- 66.5
7 ศรีเชียงใหม่	Si Chiang Mai	22.2		21.0	10.6				53.8	652.4	- 94.4
8 ท่าบ่อ	Tha Bo	4.5	16.5	25.0	19.4				65.4	582.5	- 22.8
9 โพนพิสัย	Phon Phisai										
10 บึงกาฬ	Bung Kan		17.6	47.9	42.9	7.8	46.4		162.6	1433.8	+385.0
11 เซกา	Seka	60.7	32.9	31.9	16.5	6.6	2.2		150.8	1435.3	+897.6
12 อุดรธานี	UDON THANI	6.1	T	0.3	14.9	0.6	T	1.5	23.4	483.1	-162.4
13 เพ็ญ	Phen	46.5		32.5					79.0	600.3	+ 91.4
14 กุมภวาปี	Kumphawapi			40.7	15.8				56.5	674.3	+222.0
15 หนองหาร	Nong Han	5.1		1.2	6.5	0.4			13.2	95.9	
16 หนองบัวลำภู	Nong Bua Lam Phu									222.2	- 134.4
17 สกลนคร	SAKON NAKHON *	T	39.8	44.9	3.9	9.7	T	12.4	110.7	1067.2	+421.1
18 วานรนิวาส	Wanon Niwat										
19 สว่างแดนดิน	Sawang Daen Din	5.0	1.1						6.1	736.2	+ 24.2
20 พรรณานิคม	Phanna Nikhom			50.8	2.5	30.6			83.9	958.1	+287.5
21 นครพนม	NAKHON PHANOM	7.9	60.4	33.9	16.6	33.4	13.6	29.7	195.5	890.1	- 74.0
22 บ้านแพง	Ban Phaeng	6.8		10.8	41.2	17.2	6.4		82.4	1100.0	+ 27.6
23 ท่าอุเทน	Tha Uthen										
24 นาแก	Na Kae	11.6	7.3			T			18.9	862.4	+226.4
25 ธาตุพนม	That Phanom	66.5	4.6			5.3	7.0		83.4	1057.7	+376.1
26 มุกดาหาร	Mukdahan *	31.0	5.6	T	1.5	0.7	49.5	2.1	90.4	734.6	+124.6
27 กาฬสินธุ์	KALASIN	61.4	5.5		2.1		4.3		73.3	456.8	- 76.1
28 ยางตลาด	Yang Talat	17.9	3.6		0.2		1.9		23.6	603.1	+117.5
29 สหัสขันธ์	Sahatsakhan	76.8							76.8	542.7	+ 22.4
30 กุฉินารายณ์	Kuchinarai	21.1	6.4		2.8		34.5		64.8	748.6	+217.2
31 กมลาไสย	Kamalasai		34.9		T		2.5		37.4	461.7	- 29.6
32 ร้อยเอ็ด	ROI ET *	0.5	6.7		0.2	0.2	1.8	0.2	9.6	733.9	+19844

สถานีฝน	Station	วันที่และจำนวนน้ำฝนเป็นมิลลิเมตร Date and amount of rainfall in millimeters							ฝนรวม มม. Total rainfall mm.	ฝนรวมตั้งแต่ 1 มกราคม Accumulative rainfall since 1 January	
		มิถุนายน–กรกฎาคม June – July								ปริมาณ มม. Amount mm.	สูงต่ำกว่าปกติ Above or below Normal
		25	26	27	28	29	30	1			
33 โพนทอง	Phon Thong										
34 ธวัชบุรี	Thawatchaburi										
35 อาจสามารถ	At Samat										
36 เสลภูมิ	Selaphum										
37 จตุรพักตร์พิมาน	Chaturaphak Phiman		31.5						31.5	762.9	+393.9
38 เกษตรวิสัย	Kaset Wisai	4.8	28.6						33.4	468.4	- 32.7
39 สุวรรณภูมิ	Suwannaphum	5.2				26.8			32.0	404.7	-152.3
40 มหาสารคาม	MAHA SARAKHAM		3.2			5.4			8.6	631.1	+118.4
41 เชียงยืน	Chiang Yun									401.9	-118.6
42 กันทรวิชัย	Kantharawichai	9.2	3.8						13.0	119.7	
43 โกสุมพิสัย	Kosum Phisai*	0.6	0.6						1.2	391.2	-148.8
44 บรบือ	Borabu	3.5			5.9				9.4	684.6	+149.8
45 วาปีปทุม	Wapi Pathum									313.2	-103.3
46 พยัคฆภูมิพิสัย	Phayakkhaphum Phisai	2.7	8.1		19.5	22.3	2.3		54.9	576.6	+ 83.4
47 ขอนแก่น	KHON KAEN*	1.3	T	T	0.2	0.1	1.7	1.3	4.6	648.6	+153.9
48 น้ำพอง	Nam Phong									494.4	+117.4
49 ภูเวียง	Phu Wiang	11.2			1.4		4.8		17.4	621.8	+138.0
50 ชุมแพ	Chum Phae									130.4	-236.4
51 มัญจาคีรี	Mancha Khiri	16.6							16.6	477.7	+ 37.2
52 ชนบท	Chonnabot	35.9							35.9	665.2	+ 99.4
53 บ้านไผ่	Ban Phai	21.1							21.1	637.7	+ 15.3
54 พล	Phon	15.1				8.1			23.2	505.3	+ 33.0
55 หนองสองห้อง	Nong Song Hong	14.9			3.7	17.7			36.3	714.7	+125.8
56 ชัยภูมิ	CHAIYAPHUM*	T	T	1.7	T	3.7	T	T	5.4	518.0	+ 38.0
57 เกษตรสมบูรณ์	Kaset Sombun										
58 ภูเขียว	Phu Khieo									545.4	+145.9
59 คอนสวรรค์	Khon Sawan	19.7				14.1			33.8	618.0	+163.6
60 จัตุรัส	Chatturat					7.4			7.4	393.0	-117.0
61 บำเหน็จณรงค์	Bamnet Narong									274.9	-209.2
62 นครราชสีมา	NAKHON RATCHASIMA*	0.1		1.9	0.9	7.4	0.4	3.7	14.2	247.2	- 20.3
63 บัวใหญ่	Bua Yai										
64 คง	Khong				5.4				5.4	571.7	+213.2
65 ด่านขุนทด	Dan Khun Thot	6.8			2.4	5.2	8.3		22.7	339.1	- 50.1
66 โนนไทย	Non Thai					23.2	8.2		31.4	484.8	+ 79.0
67 โนนสูง	Non Sung				2.2	36.5			38.7	440.5	- 22.0
68 พิมาย	Phimai									153.5	
69 สีคิ้ว	Sikhiu				7.1		5.0		12.1	403.4	+ 4.6
70 สูงเนิน	Sung Noen					10.3			10.3	338.0	- 45.2
71 ปักธงชัย	Pak Thong Chai										
72 โชคชัย	Chok Chai*	T	2.8	2.8	7.5	20.6			33.7	421.3	+ 39.8
73 ครบุรี	Khon Buri									239.7	-112.0

สถานีฝน	Station	วันที่และจำนวนน้ำฝนเป็นมิลลิเมตร Date and amount of rainfall in millimeters มิถุนายน–กรกฎาคม June–July 25	26	27	28	29	30	1	ฝนรวม มม. Total rainfall mm	ฝนรวมตั้งแต่ 1 มกราคม Accumulative rainfall since 1 January ปริมาณ มม. Amount mm.	สูงต่ำกว่าปกติ Above or below Normal
74 บุรีรัมย์	BURI RAM										
75 พุทไธสง	Phutthaisong	5.6				15.2	16.2		37.0	647.8	+158.5
76 สตึก	Satuk				23.2	56.7			79.9	737.9	+233.0
77 ลำปลายมาศ	Lam Phai Mat				17.8				17.8	435.9	- 90.9
78 นางรอง	Nang Rong		7.3		1.8				9.1	339.9	-128.7
79 สุรินทร์	SURIN		3.5	7.2	4.1	17.5	22.1	10.3	64.7	695.3	+216.7
80 รัตนบุรี	Rattanaburi	8.0	94.5			44.9	0.8		148.2	599.2	+110.9
81 ท่าตูม	Tha Tum	5.0	11.6	T	27.6	54.0	0.4	9.9	108.5	647.2	+202.9
82 ศีขรภูมิ	Sikhoraphum										
83 ปราสาท	Prasat		16.3			29.2			45.5	437.5	- 12.1
84 สังขะ	Sangkha		59.5						59.5	326.4	- 65.8
85 ศรีสะเกษ	SI SA KET										
86 ราษีไศล	Rasi Salai	4.9	13.8	22.2	12.6				53.5	672.7	+211.2
87 กันทรารมย์	Kantharatom	48.4	4.2	12.1	45.4				110.1	669.6	+222.4
88 ขุขันธ์	Khukhan	18.5	25.3		12.3	16.3	25.2		97.6	787.2	+373.7
89 ขุนหาญ	Khun Han		14.5				6.0		20.5	579.5	+162.2
90 กันทรลักษ์	Kantharalak	9.0	22.5	1.9	1.7	45.1	5.7		85.9	591.1	+113.1
91 อุบลราชธานี	UBON RATCHATHANI *	25.5	7.5	23.8	21.3	19.4	0.2	0.4	100.1	807.1	+202.2
92 เขมราฐ	Khemarat	61.5	18.3	0.9					80.7	1032.0	+475.1
93 อำนาจเจริญ	Amnat Charoen									630.1	+ 35.1
94 ยโสธร	Yasothon										
95 ตระการพืชผล	Trakan Phutphon	45.3	27.8	1.6	37.2	6.2			118.2	1166.0	+634.0
96 มหาชนะชัย	Maha Chana Chai	13.5	2.8	0.6	21.9	13.1			51.9	1026.8	+454.3
97 เขื่องใน	Khuang Nai		50.8						50.8	569.3	+ 48.2
98 โขงเจียม	Khong Chiam										
99 เดชอุดม	Det Udom	98.3	0.4	0.3	8.9	90.2	7.3		205.4	740.1	+167.4
100 บุณฑริก	Buntharik	83.5	8.6			18.5	36.5		147.9	636.9	+103.2
ภาคกลาง	CENTRAL PART										
1 นครสวรรค์	NAKHON SAWAN	T	0.2	T	T	5.8		1.3	7.3	192.4	-239.1
2 บรรพตพิสัย	Banphot Phisai	17.2	11.8			11.6			40.6	357.2	+ 36.6
3 ชุมแสง	Chumsaeng	17.3	37.9	T	2.8	7.8			65.6	281.8	-132.3
4 หนองบัว	Nong Bua										
5 ลาดยาว	Lat Yao		3.4						3.4	391.9	+ 64.1
6 ท่าตะโก	Tha Tako	4.5	5.0			8.5			18.0	263.5	-133.3
7 พยุหคีรี	Phayuha Khiri	14.1							14.1	324.7	- 5.4
8 ตาคลี	Takhli									166.1	-280.8
9 อุทัยธานี	UTHAI THANI									197.4	-157.5
10 สว่างอารมณ์	Sawang Arom									369.3	+ 41.4
11 บ้านไร่	Ban Rai				8.5				8.5	310.5	- 35.4
12 ทัพทัน	Thap than									408.9	- 2.5
13 หนองฉาง	Nong Chang	13.9							13.9	545.3	+ 64.4

สถานีฝน	Station	วันที่และจำนวนน้ำฝนเป็นมิลลิเมตร Date and amount of rainfall in millimeters							ฝนรวม มม. Total rainfall mm.	ฝนรวมตั้งแต่ 1 มกราคม Accumulative rainfall since 1 January	
		มิถุนายน-กรกฎาคม June-July								ปริมาณ มม. Amount mm.	สูงต่ำกว่าปกติ Above or below Normal
		25	26	27	28	29	30	1			
14 หนองขาหย่าง	Nong Khayang	37.8							37.8	540.8	+166.4
15 ชัยนาท	CHAI NAT									183.7	-143.8
16 มโนรมย์	Manorom									322.0	- 75.0
17 วัดสิงห์	Wat Sing									416.8	- 6.2
18 หันคา	Hankha										
19 สิงห์บุรี	SING BURI									180.3	-189.3
20 อินทร์บุรี	In Buri										
21 บางระจัน	Bang Rachan									107.9	
22 พรหมบุรี	Phrom Buri									241.7	-197.5
23 ลพบุรี	LOP BURI*	T	T		T	2.6	0.1	0.2	2.9	370.0	-123.2
24 บ้านหมี่	Ban Mi		11.0						11.0	135.7	-257.2
25 บัวชุม	Bua Chum*	7.9	0.2		T	12.9	4.0	10.9	35.9	362.1	-139.0
26 ชัยบาดาล	Chai Baden	35.8	12.3			5.6			53.7	285.6	-139.4
27 พัฒนานิคม	Phatthana Nikhom					3.2			3.2	152.8	-325.4
28 โคกสำโรง	Khok Samrong		36.2						36.2	142.7	
29 ท่าวุ้ง	Tha Wung					1.3			1.3	283.3	-191.9
30 สุพรรณบุรี	SUPHAN BURI*	T			0.6	0.2			0.8	187.9	-232.5
31 เดิมบางนางบวช	Doembang Nangbuat										
32 สามชุก	Sam Chuk										
33 ดอนเจดีย์	Don Chedi										
34 ศรีประจันต์	Si Phrachan										
35 อู่ทอง	U Thong									174.0	-161.4
36 บางปลาม้า	Bang Pa Ma										
37 สองพี่น้อง	Song Phi Nong									262.8	- 2.8
38 อ่างทอง	ANG THONG									248.8	-225.7
39 โพธิ์ทอง	Pho Thong										
40 ไชโย	Chaiyo									248.9	-142.1
41 วิเศษชัยชาญ	Wiset Chai Chan									405.3	- 86.1
42 ป่าโมก	Pa Mok									167.9	-243.7
43 สระบุรี	SARABURI		3.1			24.5	3.1		30.7	268.7	-284.9
44 พระพุทธบาท	Phra Phutthabat										
45 บ้านหมอ	Ban Mo										
46 เสาไห้	Sao Hai		12.2	3.9	32.7				48.8	281.1	-261.4
47 แก่งคอย	Kaeng Khio		29.4	19.2	0.6	42.9			92.1	417.8	- 40.1
48 หนองแค	Nong Khae									277.5	-264.0
49 พระนครศรีอยุธยา	PHRA NAKHON SI AYUTTHAYA										
50 ท่าเรือ	Tha Rua										
51 ผักไห่	Phak Hai		0.2						0.2	212.6	-279.4
52 บางบาล	Bang Ban									156.4	
53 เสนา	Sena									113.9	
54 บางไทร	Bang Sai										

สถานีฝน	Station	วันที่และจำนวนน้ำฝนเป็นมิลลิเมตร Date and amount of rainfall in millimeters มิถุนายน–กรกฎาคม June – July 25	26	27	28	29	30	1	ฝนรวม มม. Total rainfall mm.	ฝนรวมตั้งแต่ 1 มกราคม Accumulative rainfall since 1 January ปริมาณ มม. Amount mm.	สูงต่ำกว่าปกติ Above or below Normal
55 บางปะอิน	Bang Pa-in									269.9	-218.7
56 ปทุมธานี	**PATHUM THANI**										
57 หนองเสือ	Nong Sua		4.1	7.3	9.8	2.5					
58 ธัญบุรี	Thanyaburi				8.7		18.4		27.1		
59 รังสิต	Rangsit				1.2				1.2	238.5	-262.5
60 ลำลูกกา	Lam Luk Ka						3.0		3.0	233.4	-206.7
61 นนทบุรี	**NONTHABURI**										
62 บางบัวทอง	Bang Bua Thong									167.4	-248.7
63 ธนบุรี	**THON BURI**										
64 ตลิ่งชัน	Taling Chan										
65 บางขุนเทียน	Bang Khun Thian										
66 ราษฎร์บูรณะ	Rat Burana										
67 กรุงเทพมหานคร	**BANGKOK METROPOLIS**	0.1		1.9	2.3	T	6.0	11.0	21.3	586.8	+ 90.8
68 สนามบินดอนเมือง	Don Muang Airport*	T		0.2	0.3	T	7.1	2.8	10.4	226.0	-255.2
69 บางเขน	Bang Khen	0.2	T	T	1.5	0.8	21.4		23.9	418.1	- 47.4
70 มีนบุรี	Min Buri										
71 ลาดกระบัง	Lat Krabang										
72 ศูนย์วิจัยบางนา	Bangk Na*	T		1.7	0.2		1.0	8.5	11.4	610.9	
73 กาญจนบุรี	**KANCHANABURI***	0.1	0.9	0.2	6.3			2.6	10.1	300.6	- 71.3
74 สังขละบุรี	Sangkhla Buri										
75 เมืองปีล็อก	Pilok										
76 ทองผาภูมิ	Thong Pha Phum*	4.7	14.7	42.5	41.5	15.1	23.7	45.7	187.9	546.5	- 49.8
77 ศรีสวัสดิ์	Si Sawat										
78 ไทรโยค	Sai Yok										
79 พนมทวน	Phanom Thuan									130.9	-116.7
80 ท่าม่วง	Tha Muang			T	4.0				4.0	249.7	- 27.7
81 นครปฐม	**NAKHON PATHOM**					8.44	6.8		15.2	208.7	-185.4
82 บางเลน	Bang Len				2.0		1.4		3.4	213.5	-143.7
83 นครชัยศรี	Nakhon Chaisi				3.0				3.0	97.2	-139.1
84 ราชบุรี	**RATCHABURI**										
85 บ้านโป่ง	Ban Pong	T		1.2	3.6	T	T		4.8	361.1	+ 65.5
86 โพธาราม	Photharam				3.1				3.1	203.1	-202.6
87 ดำเนินสะดวก	Damnoen Saduak										
88 ปากท่อ	Pak Tho			3.4	2.1				5.5	106.2	-209.7
89 สมุทรสงคราม	**SAMUT SONGKHRAM**										
90 บางคนที	Bang Khonthi				7.5				7.5	165.6	-174.5
91 อัมพวา	Amphawa									124.1	-179.1
92 สมุทรสาคร	**SAMUT SAKHON**			2.0					2.0	303.0	-125.4
93 กระทุ่มแบน	Kratum Baen									123.1	-293.1
94 สมุทรปราการ	**SAMUT PRAKAN**									121.9	- 81.1
95 บางพลี	Bang Phli										

สถานีฝน	Station	วันที่และจำนวนน้ำฝนเป็นมิลลิเมตร Date and amount of rainfall in millimeters							ฝนรวม มม. Total rainfall mm.	ฝนรวมตั้งแต่ 1 มกราคม Accumulative rainfall since 1 January	
		มิถุนายน–กรกฎาคม June–July								ปริมาณ มม. Amount mm.	สูงต่ำกว่าปกติ Above or below Normal
		25	26	27	28	29	30	1			
ภาคตะวันออก	**EASTERN PART**										
1 นครนายก	NAKHON NAYOK		50.6	23.4		6.8			80.8	618.6	- 6.0
2 บ้านนา	Ban Na		22.5	20.5	17.8		6.5		66.8	441.8	-235.5
3 ปากพลี	Pak Phli		12.3	5.6	59.9	7.3			85.1	429.2	-183.2
4 องครักษ์	Ongkharak		10.1	27.7	20.9	5.3	8.4		72.4	405.2	-188.6
5 ปราจีนบุรี	PRACHIN BURI *		2.6	24.4	35.7	4.3	7.3	52.9	127.2	638.2	-103.4
6 ประจันตคาม	Prachantakham										
7 บ้านสร้าง	Ban Sang									581.8	+ 42.4
8 ศรีมหาโพธิ	Si Maha Phot										
9 กบินทร์บุรี	Kabin Buri*	0.5	24.1	24.6	38.9	3.6	25.3	39.7	156.7	804.2	+299.0
10 สระแก้ว	Sa Kaeo										
11 วัฒนานคร	Watthana Nakhon		23.0	12.3	18.2	24.6	39.5		117.6	589.7	+ 41.0
12 อรัญประเทศ	Aranyaprathet *		31.3	47.6	15.5	6.7	32.8	47.1	181.0	582.9	+ 10.8
13 ฉะเชิงเทรา	CHACHOENGSAO				4.5				4.5	424.0	- 26.6
14 บ้านโพธิ์	Ban Pho									243.5	-226.5
15 ชลบุรี	CHON BURI *		0.3	T	0.1	0.1	T	10.4	10.9	202.3	-248.6
16 พานทอง	Phan Thong									165.0	-241.2
17 บ้านบึง	Ban Bung										
18 เกาะสีชัง	Ko Sichang *	T	0.3	0.2	0.2	T		18.1	18.9	151.4	-268.0
19 ศรีราชา	Si Racha										
20 สัตหีบ	Sattahip *	1.0	0.2	4.3	0.3				5.8	252.8	-258.1
21 ระยอง	RAYONG	3.3		63.0					66.3	356.3	-229.8
22 บ้านค่าย	Ban Khai	0.7		7.7	3.8	T			12.2	399.7	-156.6
23 แกลง	Klaeng	0.7	T	13.5	8.7				22.9	554.0	-237.2
24 จันทบุรี	CHANTHABURI *	8.5	1.8	84.7	44.0	14.8	0.6	79.1	233.5	999.0	-151.4
25 ท่าใหม่	Tha Mai	6.3	5.3	91.8	32.6				136.0	806.5	-180.7
26 มะขาม	Makham		18.4	108.4		119.8			226.6	790.2	-154.1
27 ตราด	TRAT	4.8	31.2	130.0	97.7	78.2			314.9	1344.4	- 16.9
28 เขาสมิง	Khao Saming	4.8		116.8	92.6	47.3	1.9		263.4	1201.1	+340.9
29 แหลมงอบ	Laem Ngop	26.0	8.7	93.0	117.5	71.5			316.7	920.2	
30 กลองใหญ่	Khlong Yai *	0.7	23.1	159.6	65.4	108.1	19.0	294.1	670.0	2052.1	+416.3
ภาคใต้	**SOUTHERN PART**										
1 เพชรบุรี	PHETCHABURI			4.7	6.2				10.9	187.4	- 95.4
2 บ้านแหลม	Ban Laem										
3 บ้านลาด	Ban Lat			60.3	40.1				100.4	135.6	-159.4
4 ท่ายาง	Tha Yang			2.5	3.9				6.4	170.1	- 67.7
5 ชะอำ	Cha - am		3.0		4.2				7.2	57.7	-175.0
6 ประจวบคีรีขันธ์	PRACHUAP KHIRI KHAN *	0.9	17.7	19.8	6.2	0.2	1.4	1.7	47.9	235.8	-185.2
7 หัวหิน	Hua Hin *	T	2.5	6.1	2.4	T	T	1.0	12.0	66.0	
8 ปราณบุรี	Pran Buri			21.5					21.5	150.9	
9 ชุมพร	CHUMPHON *	4.8	0.7	3.4		T	26.4	21.2	56.5	478.6	-211.3

สถานีฝน	Station	วันที่และจำนวนน้ำฝนเป็นมิลลิเมตร Date and amount of rainfall in millimeters มิถุนายน–กรกฎาคม June–July 25	26	27	28	29	30	1	ฝนรวม มม. Total rainfall mm.	ฝนรวมตั้งแต่ 1 มกราคม Accumulative rainfall since 1 January ปริมาณ มม. Amount mm.	สูงต่ำกว่าปกติ Above or below Normal
10 ท่าแซะ	Tha Sae	0.6		18.5	5.2				24.3	599.5	- 43.4
11 สวี	Sawi	23.0	2.7	2.5			13.5		41.7	552.1	- 12.9
12 หลังสวน	Lang Suan									201.0	-325.3
13 สุราษฎร์ธานี	SURAT THANI*	1.0			5.3		1.0		7.3	440.1	- 27.6
14 ไชยา	Chaiya	6.2							6.2	515.9	+107.7
15 เกาะสมุย	Ko Samui*	6.5			0.2			0.1	6.8	431.0	+ 33.3
16 พุนพิน	Phunphin	2.4			3.1				5.5	517.5	+ 73.2
17 ท่าฉาง	Tha Chang	3.5							3.5	343.1	-323.5
18 กาญจนดิษฐ์	Kanchanadit										
19 บ้านนาสาร	Ban Na San										
20 นครศรีธรรมราช	NAKHON SI THAMMARAT*	2.6	1.6			T	T	T	4.2	526.6	-138.8
21 สิชล	Sichon									251.9	-316.5
22 ท่าศาลา	Tha Sala		13.6						13.6	306.0	-122.3
23 ฉวาง	Chawang	24.3							24.3	476.2	-134.9
24 ทุ่งสง	Thung Song	24.4							24.4	413.8	-159.2
25 ร่อนพิบูลย์	Ron Phibun										
26 ปากพนัง	Pak Phanang	22.2							22.2	350.8	-103.4
27 พัทลุง	PHATTHALUNG										
28 ควนขนุน	Khuan Khanun		30.3						30.3	70.6	
29 ปากพยูน	Pak Phayun										
30 เขาชัยสน	Khao Chaison									441.2	
31 สงขลา	SONGKHLA*	0.8	5.7			T		3.1	9.6	360.1	-157.5
32 รัตภูมิ	Rattaphum		5.2						5.2	740.7	+223.1
33 หาดใหญ่	Hat Yai	T	7.7		1.1	3.4		1.0	13.2	732.2	
34 สะเดา	Sadao									126.2	
35 ปัตตานี	PATTANI*	0.3	0.3			T		4.0	4.6	340.9	+ 20.3
36 หนองจิก	Nong Chik									184.0	
37 ยะหริ่ง	Yaring									133.6	
38 มายอ	Mayo					9.8			9.8	448.0	
39 โคกโพธิ์	Khok Pho									177.6	
40 ปะนาเระ	Panare									113.8	
41 ยะลา	YALA		12.2			13.4			25.6	454.1	
42 ยะหา	Yaha									382.3	
43 รามัน	Raman		7.5			12.2			19.7	502.6	
44 บันนังสตา	Bannang Satar		5.0						5.0	47.3	
45 เบตง	Betong									662.5	
46 นราธิวาส	NARATHIWAT*		5.0			1.0			6.0	559.3	-173.9
47 ยี่งอ	Yi-ngo									477.6	
48 ระแงะ	Rangae										
49 ตากใบ	Tak Bai									97.8	
50 สุไหงโกลก	Sungai Kolok									325.7	

สถานีฝน	Station	วันที่และจำนวนน้ำฝนเป็นมิลลิเมตร Date and amount of rainfall in millimetres							ฝนรวม มม. Total rainfall mm.	ฝนรวมตั้งแต่ 1 มกราคม Accumulative rainfall since 1 January	
		มิถุนายน–กรกฎาคม June–July								ปริมาณ มม. Amount mm.	สูงต่ำกว่าปกติ Above or below Normal
		25	26	27	28	29	30	1			
51 ระนอง	RANONG	86.5	13.8	10.5	8.9	6.8	13.4		139.9	1315.1	-200.6
52 กระบุรี	Ka Buri	21.4			13.8				35.2	402.3	
53 พังงา	PHANGNGA	11.7					13.8		25.5	300.8	
54 คะทั่วป่า	Takua Pa	15.4	7.0	3.2	2.2	4.1	17.2	16.7	65.8	695.5	
55 กะปง	Kapong	43.2	8.9	17.2	9.7	15.8			94.8	1360.6	
56 ท้ายเหมือง	Thai Muang	14.5		8.3					22.8	653.7	
57 คะทั่วทุ่ง	Takua Thung	30.0	7.0	3.8	12.2	10.0	17.1		80.1	1006.4	
58 ทับปุด	Thap Put	33.3	5.7	14.8					53.8	603.9	
59 ภูเก็ต	PHUKET*	6.1	30.0	T	3.0		3.5	1.9	44.5	575.8	- 245.2
60 สนามบินภูเก็ต	Phuket Airport*	54.0	26.1	T	1.2	2.0	0.4	1.4	85.1	740.0	-264.5
61 กระบี่	KRABI				14.3				14.3	450 9	
62 อ่าวลึก	Ao Luk	34.2		4.8	11.2		13.8		64.0	772.5	
63 คลองท่อม	Khlong Tom	12.5	1.6	0.8	1.8	6.4	1.2		24.3	775.4	
64 ตรัง	TRANG	3.0	30.4	3.5		0.2		3.6	40.7	723.1	-126.8
65 สนามบินตรัง	Trang Airport*										
66 สิเกา	Sikao	26.2	7.1						43.3	667.2	
67 ย่านตาขาว	Yan Ta Khao		33.8						33.8	504.2	
68 ปะเหลียน	Palian		18.2						18.2	528.6	
69 สตูล	SATUN		0.5	0.4	T	3.6		15.8	20.3	906.7	+ 49.9
70 ทุ่งหว้า	Thung Wa	5.0	33.0			9.0			47.0	1039.8	

สถานีฝน	Station	วันที่และจำนวนน้ำฝนเป็นมิลลิเมตร Date and amount of rainfall in millimeters							ฝนรวม มม. Total rainfall mm.	ฝนรวมตั้งแต่ 1 มกราคม Accumulative rainfall since 1 January	
		มิถุนายน–กรกฎาคม June–July								ปริมาณ มม. Amount mm.	สูงต่ำกว่าปกติ Above or below Normal
		25	26	27	28	29	30	1			
กรุงเทพมหานคร	**BANGKOK METROPOLIS**										
1 สถานีเครื่องรับส่งวิทยุนนทบุรี	Overseas Radio Receiving Station						T	4.5	4.5		
2 ร.ร. การช่างนนทบุรี	Nonthaburi Trade School										
3 พลังงานปรมาณูแห่งชาติ	Atomic Energy For Peace						18.0	20.4	38.4		
4 กองกำกับการรถวิทยุ ฯ	MMP. Sub Division Car Center						10.0	23.4	33.4		
5 วิทยาลัยครูจันทรเกษม	Chankasem College Education							23.2	23.2		
6 การไฟฟ้าฝ่ายผลิต	Electrical Supply Authority										
7 ศูนย์ฝึกการบินพลเรือน	Civil Aviation Training Center										
8 ร.ร. โยธินบูรณะ	Yothin Burana School										
9 สถานีรถไฟบางบำหรุ	Bang Bamru Railway Station										
10 ร.ร. พาณิชการสยาม	Siam Commercial School							15.9	15.9		
11 ร.ร. การประชาสัมพันธ์	Public Relation School						14.1	10.6	24.7		
12 ร.ร. สามเสนนอก	Sam Sen Nok School						13.0	10.0	23.0		
13 มหาวิทยาลัยรามคำแหง	Ramkhamhaeng University							25.5	25.5		
14 ร.ร. ศรีอุดัย	Sri Udai School			T	6.8		23.2	42.6	72.6		
15 ร.ร. จิตรลดา	Chitlada School										
16 เขตบางกะปิ	Bangkapi Boundary										
17 เขตหนองจอก	Nong Chok Boundary										
18 กระทรวงศึกษาธิการ	Ministry of Education							13.7	13.7		
19 ร.ร. ช่างกลวิทยา	Changkol Vitthaya School							11.9	11.9		
20 ร. 1 พัน 2 ร.ม.	Second Infantry Battalion										
21 บ้านมนังคศิลา	Ban Manangkha Sila				T		11.3	19.3	30.6		
22 ร.ร. โยสิตสโมสร	Kosit Samosorn School										
23 ประตูน้ำปทุมวัน	Pathumwan Irr.							13.5	13.5		
24 ร.ร. เฉลิมสาสน์ศึกษา	Chalermsart Suksa School										
25 วิทยาลัยเพาะช่าง	Poh Chang College							16.2	16.2		
26 ร.ร. มาเตร์เดอี	Mater Dei School				0.1			25.2	25.3		
27 สถานีจ่ายไฟฟ้าบางกะปิ	Sup Center of Electrial Supply-Bangkapi			7.8	1.4			16.1	25.3		
28 วิทยาลัยพาณิชการธนบุรี	Thonburi Commercial College				T		2.5	10.5	13.0		
29 วิทยาลัยครูบ้านสมเด็จ	Bansomdet Teacher College				2.8		4.6	17.1	24.5		
30 เขตคลองสาน	Khlong San Boundary										
31 ร.ร. เตรียมทหาร	Armed Force Academy Preparatory-School			0.7	1.0		3.8	18.3	23.8		
32 ร.ร. กรุงเทพคริสเตียน	Bangkok Christian College				0.9				0.9		
33 ร.ร. ศรีวิกรม์	Srivikorn School										
34 ประตูน้ำพระโขนง	Prakhanong Irr.							8.5	8.5		
35 ร.ร. สมจิตศึกษา	Somchit Suksa School										
36 ร.ร. ยานนาวาวิทยาคม	Yannawa Vitthayakhom School				T			15.2	15.2		
37 ร.ร. พระโขนง	Prakhanong School										
38 ร.ร. ช่องนนทรี	Chong Nonthri School			2.9	1.4		5.7	15.8	26.0		

อุณหภูมิสูงสุดและต่ำสุดประจำวันที่ ๒๕ – ๑ กรกฎาคม ๒๕๒๒

Daily Max. and Min. Temperature

สถานี	Station	อุณหภูมิสูงสุดและต่ำสุดเป็นองศา ซ. Max. and Min. Temperature in degree C.							เฉลี่ยสูงสุด ต่ำสุด Average Max. Min.	เฉลี่ยในสัปดาห์ Weekly Mean	ค่าปกติประจำเดือน Monthly Normal
ภาคเหนือ	**NORTHERN PART**										
1 เชียงราย	CHIANG RAI	32.7 24.5	33.3 24.0	31.7 24.3	31.4 24.5	32.7 23.8	32.7 25.4	32.7 24.6	32.5 24.4	28.5	26.9
2 แม่ฮ่องสอน	MAE HONG SON	33.5 25.3	34.0 25.3	33.5 25.5	30.0 25.3	33.0 24.2	35.0 25.0	31.0 23.5	32.8 24.9	28.9	27.1
3 เชียงใหม่	CHIANG MAI	33.8 26.3	34.1 26.2	33.2 26.2	31.1 26.5	32.2 24.8	34.1 26.0	33.3 26.2	33.1 24.6	28.9	27.4
4 น่าน	NAN	34.4 26.4	33.8 25.7	32.8 25.7	31.2 24.8	31.8 25.2	32.5 25.5	32.0 25.0	32.6 25.5	29.1	28.0
5 ท่าวังผา	Tha Wang Pha	33.6 25.4	33.0 24.7	32.1 25.0	29.6 24.4	31.3 24.6	31.8 25.0	.. 24.8	31.9	28.4	..
6 ลำปาง	LAMPANG	35.5 25.2	35.5 25.2	33.8 25.2	34.0 25.6	33.5 25.2	34.4 25.4	35.5 25.2	34.3 25.3	29.8	28.0
7 แม่สะเรียง	Mae Sariang	31.4 24.7	32.4 24.0	29.9 24.4	29.0 23.4	30.7 23.9	31.3 24.3	30.6 24.8	30.8 24.2	27.5	26.9
8 แพร่	PHRAE	33.6 24.9	34.2 25.0	33.2 25.4	32.0 25.4	32.4 25.4	33.2 25.5	33.4 25.4	33.1 25.3	29.2	27.8
9 อุตรดิตถ์	UTTARADIT	34.3 25.7	35.1 25.7	32.5 26.6	32.4 25.7	32.4 26.5	33.9 26.0	34.3 26.4	33.6 26.1	29.9	28.4
10 ตาก	TAK	33.2 26.2	33.5 26.9	31.8 26.3	31.1 25.3	31.2 25.3	31.2 24.7	32.2 24.7	32.0 25.6	28.8	28.5
11 เขื่อนภูมิพล	Bhumibol Dam	33.8 26.1	33.6 25.6	32.9 26.4	30.2 25.0	31.5 24.5	32.4 24.4	33.0 24.4	32.5 25.2	28.9	28.1
12 พิษณุโลก	PHITSANULOK	33.8 25.1	34.1 25.5	32.2 25.2	30.5 24.6	32.6 25.6	32.8 26.4	32.5 26.6	32.6 25.6	29.1	28.5
13 แม่สอด	Mae Sot	31.5 23.7	30.7 24.4	28.8 23.1	28.8 23.9	30.2 23.7	29.4 23.0	31.4 24.0	30.1 23.7	26.9	26.3
14 เพชรบูรณ์	PHETCHABUN	32.0 25.3	33.1 24.2	31.4 24.7	31.1 25.0	31.3 24.6	32.3 24.7	32.5 25.5	32.0 24.9	28.5	27.6
15 หล่มสัก	Lom Sak	34.0 25.2	33.7 24.5	31.6 24.5	31.0 25.0	31.5 25.0	32.6 24.6	32.6 25.0	32.4 24.8	28.6	..
16 วิเชียรบุรี	Wichian Buri	32.2 24.2	33.0 24.7	31.9 24.5	30.6 24.9	33.3 25.2	32.6 24.2	32.1 25.2	32.2 24.7	28.5	..
ภาคตะวันออกเฉียงเหนือ	**NORTHEASTERN PART**										
1 หนองคาย	NONG KHAI	33.5 25.7	32.6 25.4	31.8 24.4	31.3 24.2	31.4 25.8	31.7 26.8	33.6 26.0	32.3 25.5	28.9	28.3
2 เลย	LOEI	33.6 25.6	32.9 24.6	32.2 25.2	31.0 24.8	32.2 24.8	32.7 25.7	33.5 24.9	32.6 25.1	28.9	27.7
3 อุดรธานี	UDON THANI	34.0 24.5	30.8 25.4	30.9 25.9	32.7 26.1	32.1 24.7	32.1 26.4	34.2 27.0	32.4 25.7	29.1	28.4
4 สกลนคร	SAKON NAKHON	33.1 25.5	29.2 25.0	31.7 25.6	31.6 24.7	32.0 25.7	31.5 25.7	31.3 26.6	31.5 25.5	28.5	28.0
5 นครพนม	NAKHON PHANOM	32.1 24.3	30.0 24.9	29.8 25.8	31.3 23.9	31.4 23.5	29.1 23.2	28.5 25.4	30.3 24.4	27.4	27.6
6 มุกดาหาร	Mukdahan	32.8 25.0	30.9 23.9	31.9 24.8	30.9 25.8	31.3 25.6	30.4 24.9	30.3 24.9	31.1 25.0	28.1	27.9
7 ขอนแก่น	KHON KAEN	31.7 25.8	31.4 25.3	32.0 25.3	31.9 25.1	33.4 25.5	34.2 25.2	31.4 26.1	32.3 25.5	28.9	28.3
8 กาฬสินธุ์	Kosum Phisai	31.3 25.2	31.7 25.5	31.5 26.0							
9 ร้อยเอ็ด	ROI ET	29.7 25.6	31.2 25.6	31.2 24.8	31.4 25.9	32.0 25.7	32.0 25.4	31.2 25.7	31.2 25.5	28.4	28.3
10 ชัยภูมิ	CHAIYAPHUM	31.7 24.8	33.4 24.6	31.0 24.6	31.6 25.0	32.0 24.9	32.7 24.5	31.3 25.5	32.0 24.8	28.4	27.8
11 อุบลราชธานี	UBON RATCHATHANI	28.5 24.3	31.0 24.3	32.2 23.8	31.7 23.7	32.0 24.2	29.2 23.9	30.0 24.7	30.7 24.1	27.4	27.9
12 สุรินทร์	SURIN	32.3 24.6	33.5 24.8	31.8 24.3	32.0 24.8	31.5 24.8	31.3 23.5	31.5 24.2	32.0 24.4	28.2	28.1
13 ท่าตูม	Tha Tum	31.6 25.2	32.2 25.7	32.5 24.9	31.8 25.8	.. 24.6	32.6 23.4	31.5 25.3	32.0 25.0	28.5	..
14 นางรอง	Nang Rong	32.4 24.5	34.7 24.3	32.6 24.7	32.3 ..	24.6					..

สถานี	Station	อุณหภูมิสูงสุดและต่ำสุดเป็นองศา ซ. Max. and Min. Temperature in degree C.							เฉลี่ยสูงสุด ต่ำสุด Average Max. Min.	เฉลี่ยในสัปดาห์ Weekly Mean	ค่าปกติประจำเดือน Monthly Normal
15 นครราชสีมา	NAKHON RATCHASIMA	32.3 25.5	35.7 24.5	34.5 24.8	33.2 25.2	34.2 24.9	34.4 24.1	33.8 25.1	34.0 24.8	29.4	28.3
16 โชคชัย	Chok Chai	32.9 25.5	34.8 25.1	31.7 24.8	30.0 25.5	31.3 25.3	24.2		32.1 25.1	28.6	
ภาคกลาง	**CENTRAL PART**										
1 นครสวรรค์	NAKHON SAWAN	35.0 26.0	36.2 26.0	33.2 26.8	34.1 26.4	35.5 26.2	35.2 26.7	35.3 27.3	34.9 26.5	30.7	29.0
2 ลพบุรี	LOP BURI	33.3 25.2	34.5 25.4	33.0 25.4	31.6 26.6	34.2 26.0	34.0 26.4	33.5 25.5	33.4 25.8	29.6	28.3
3 สุพรรณบุรี	SUPHAN BURI	32.5 25.3	35.2 25.0	32.0 25.9	29.2 25.4	34.0 25.4	35.0 25.8	34.1 26.0	33.1 25.5	29.3	28.9
4 กาญจนบุรี	KANCHANABURI	32.3 25.4	34.4 25.4	30.2 26.1	27.2 24.9	33.0 25.2	33.8 26.2	32.0 25.4	31.8 25.5	28.7	28.5
5 ทองผาภูมิ	Thong Pha Phum	30.6 23.9	32.3 23.8	29.1 23.6	25.6 24.0	30.1 24.3	29.3 24.8	26.6 24.5	29.4	26.8	..
6 สนามบินดอนเมือง	Don Muang Airport	32.0 25.3	34.1 25.2	33.0 26.5	30.0 26.9	32.3 26.8	34.1 27.0	32.2 26.4	32.5 26.3	29.4	28.8
7 กรุงเทพมหานคร	BANGKOK METROPOLIS	32.1 25.5	34.9 26.1	32.5 26.6	30.9 26.8	33.5 26.7	34.1 27.8	32.0 26.6	32.9 26.6	29.8	28.5
8 ศูนย์วิจัย ฯ บางนา	Bang Na	32.0 25.5	34.8 26.0	33.0 26.3	30.3 26.8	33.0 26.8	34.3 27.5	27.0	32.9	29.8	..
ภาคตะวันออก	**EASTERN PART**										
1 ปราจีนบุรี	PRACHIN BURI	32.5 24.2	33.2 25.7	30.5 25.5	30.0 25.2	32.0 25.2	33.5 26.4	30.0 26.0	31.7 25.5	28.6	28.2
2 กบินทร์บุรี	Kabin Buri	31.6 24.0	33.4 24.6	31.3 24.8	30.4 23.5	32.8 24.8	34.0 24.8	24.0	31.9 24.4	28.2	
3 อรัญประเทศ	Aranyaprathet	32.2 24.3	33.7 25.2	31.4 23.5	32.3 24.8	32.9 25.0	32.5 25.3	30.9 23.4	32.3	28.4	28.0
4 ชลบุรี	CHON BURI	32.3 25.1	34.7 26.7	32.4 27.0	31.4 26.5	33.4 27.0	34.9 27.5	33.2 28.1	33.2 26.8	30.0	28.4
5 เกาะสีชัง	Ko Si Chang	31.6 26.1	32.4 28.6	31.3 27.2	30.5 26.9	32.5 27.0	33.5 28.3	31.1 28.8	31.8 27.3	29.8	28.8
6 สัตหีบ	Sattahip	32.0	32.8 25.6	31.0 27.6	30.7 25.4	31.3 27.2	32.4 28.4	31.9 28.6	31.7 27.1	29.4	29.3
7 ระยอง	RAYONG										
8 จันทบุรี	CHANTHABURI	29.6 23.7	31.5 25.2	29.0 27.0	28.2 24.3	28.7 25.1	30.9 26.3	29.7 27.4	29.7 25.6	27.7	27.3
9 คลองใหญ่	Khlong Yai	29.8 22.0	28.8 24.0	26.5 23.9	29.0 22.4	26.9 21.7	30.8 22.4	26.4 23.5	28.3 22.8	25.6	26.9
ภาคใต้	**SOUTHERN PART**										
1 หัวหิน	Hua Hin	32.8 25.6	34.0 26.9	29.5 25.0	30.2 25.5	34.5 26.2	36.0 27.4	34.8 27.4	33.1 26.3	29.7	28.5
2 ประจวบคีรีขันธ์	PRACHUAP KHIRI KHAN	28.8 25.0	32.0 25.0	27.7 24.7	29.9 25.3	31.6 25.8	33.8 26.4	30.9 27.1	30.7 25.6	28.2	28.1
3 ชุมพร	CHUMPHON	27.2 24.3	30.6 24.3	31.1 25.3	30.6 25.2	33.1 25.7	31.5 26.0	30.9 24.9	30.7 25.1	27,9	27.3
4 สุราษฎร์ธานี	SURAT THANI	29.7 24.8	31.8 25.0	30.5 25.0	33.0 25.2	33.2 24.8	33.3 25.1	30.5 25.4	31.7 25.0	28.4	27.8
5 เกาะสมุย	Ko Samui	29.1 26.7	30.6 25.1	30.5 28.3	32.5 27.8	32.6 28.3	32.6 27.9	29.9 27.8	31.1 27.4	29.3	
6 นครศรีธรรมราช	NAKHON SI THAMMARAT	32.6 24.5	31.2 24.2	31.8 27.8	34.2 27.2	33.4 26.0	34.3 25.2	31.8 26.9	32.8 26.0	29.4	28.0
7 สงขลา	SONGKHLA	32.0 25.7	30.2 25.8	33.2 25.1	33.5 25.8	33.2 25.5	34.2 25.8	31.3 26.5	32.5 25.7	29.1	28.3
8 ปัตตานี	PATTANI	33.8 23.0	31.4 24.5	34.0 23.9	34.2 24.0	34.4 23.5	34.3 24.0	32.7 23.2	33.5 23.7	28.6	27.8
9 นราธิวาส	NARATHIWAT	34.7 25.2	33.7 26.0	34.7 24.2	33.1 24.6	34.9 24.7	35.5 24.0	32.6 24.4	34.2 24.7	29.5	27.3
10 ระนอง	RANONG	28.0 25.8	29.8 22.8	30.3 26.0	30.0 25.2	31.6 24.5	30.0 26.0	29.6 25.1	29.9 25.1	27.5	26.5
11 ภูเก็ต	PHUKET	31.8 25.8	30.7 26.1	31.0 27.1	31.4 27.8	32.2 27.7	32.2 28.0	30.7 27.5	31.4 27.1	29.3	27.5
12 สนามบินภูเก็ต	Phuket Airport	31.4 25.3	29.5 24.6	30.0 26.0	31.6 26.1	31.5 26.5	31.9 26.5	30.5 27.5	30.9 26.1	28.5	27.4
13 สนามบินตรัง	Trang Airport	31.2 24.0	30.2 25.1	31.8 23.8	31.8 24.8	32.3 25.4	32.2 24.4	31.5 24.9	31.6 24.6	28.1	26.7

สถานีฝน	Station	วันที่และจำนวนน้ำฝนเป็นมิลลิเมตร Date and amount of rainfall in millimeters							ปริมาณ มม. Total rainfall mm.	ปีนี้ตั้งแต่ 1 มกราคม Accumulative rainfall since 1 January	
		มิถุนายน June								ปริมาณ มม. Amount mm.	สูงเกินกว่าปกติ Above or below Normal
		18	19	20	21	22	23	24			
ภาคตะวันออกเฉียงเหนือ											
5 วังสะพุง	Wang Saphung							30.3	106.2	696.6	+232.4
8 ทาบอ	Tha Bo						4.8	17.1	48.1	517.1	- 27.6
14 กุมภวาปี	Kumphawapi						3.7	15.5	35.8	617.8	+205.9
19 สว่างแดนดิน	Sawang Daen Din							28.0	48.7	730.1	+ 83.0
20 พรรณานิคม	Phanna Nikhom							30.3	169.7	874.2	+263.5
25 ธาตุพนม	That Phanom							40.5	312.9	974.3	+369.3
27 กาฬสินธุ์	KALASIN							25.6	42.9	383.5	- 97.7
30 กุฉินารายณ์	Kuchinarai							22.0	102.9	683.8	+215.6
31 กมลาไสย	Kamalasai						1.6	21.3	23.6	424.3	- 22.2
38 เกษตรวิสัย	Kaset Wisai							221	42.2	435.0	+ 3.3
80 รัตนบุรี	Rattanaburi						10.9	27.8	111.1	451.0	- 7.0
95 ตระการพืชผล	Trakan Phutphon							83.0	249.9	1047.8	+590.1
96 มหาชนะชัย	Maha Chana Chai						19.3	128.3	195.7	974.9	+455.3
97 เขื่องใน	Khuang Nai							76.8	144.9	518.5	+ 61.2
ภาคกลาง	**CENTRAL PART**										
12 ทัพทัน	Thap Than							58.5	58.5	408.9	+ 14.8
13 หนองฉาง	Nong Chang							29.1	29.1	531.4	+ 93.1
14 หนองขาหยาง	Nong Khayang							23.9	23.9	503.0	+163.9
43 สระบุรี	SARABURI							17.7	29.6	238.0	-256.7
47 แก่งคอย	Kaeng Khio							26.7	26.7	325.7	- 80.4
48 หนองแค	Nong Khae							16.5	16.5	277.5	-217.4
57 หนองเสือ	Nong Sua							15.5	15.5	241.4	-235.5
60 ลำลูกกา	Lam Luk Ka							21.2	21.2	230.4	-177.5
ภาคตะวันออก	**EASTERN PART**										
1 นครนายก	NAKHON NAYOK							20.5	28.7	537.8	- 16.4
4 องครักษ์	Ongkharak						0.6	14.4	29.1	332.8	-218.7
8 ศรีมหาโพธิ	Si Maha Phot							28.0	28.0	581.8	+ 91.6
16 พานทอง	Phan Thong							39.1	43.0	165.0	-218.3
25 ท่าใหม่	Tha Mai							52.6	188.3	670.5	-183.4
26 มะขาม	Makham							49.6	183.6	543.6	-287.2
27 ตราด	Trat							72.8	432.9	1029.5	-152.9
28 เขาสมิง	Khao Saming							29.2	243.4	937.7	+181.2
ภาคใต้	**SOUTHERN PART**										
10 ท่าแซะ	Tha Sae						32.9	10.2	87.8	575.2	- 36.6
12 หลังสวน	Lang Suan						20.4	6.7	54.6	201.0	
24 ทุ่งสง	Thung Song							36.6	97.9	389.4	-147.3
45 เบตง	Betong							19.2	22.5	662.5	

REMARKS

1. **Meteorological Department's Station** (with * mark). Rainfall observation is performed daily at 07.00 a.m. by the Meteorological Department's personnel. Therefore the daily amount of rainfall in this publication means the total amount of rainfall in 24 hr. period from 07.00 a.m. of the recorded date to 07.00 a.m. of the following day.

2. **Voluntary Rainfall Station** (without * mark) located at District and Province. Rainfall observation is performed daily at 09.00 a.m. by the voluntary observer. The daily amount of rainfall means the total amount of rainfall in 24 hr. period from 09.00 a.m. of the recorded date to 09.00 a.m. of the following day.

3. **Rainfall and Temperature Data** The daily rainfall and temperature observations are submitted to the Meteorological Department soon after the measurement by the following means :—

   — By radio or telegraph from the Meteorological Department's stations.

   — By telegraph from voluntary rainfall stations

   Those daily reports generally arrive at the Meteorological Department from about 07.00 a.m. to 07.00 p.m.

4. **Rainfall Intensity in 1 day** (24 hours)

Light Rainfall	amounts	0.1 — 10.0	millimetres
Moderate Rainfall	"	10.1 — 35.0	"
Heavy Rainfall	"	35.1 — 90.0	"
Very Heavy Rainfall	"	90.1	millimetres and above
Blank	represents	No rainfall or observation of rainfall does not arrive in time for publication.	
T	"	Trace or light rainfall with amount less than 0.1 millimetres.	

Various Data in this publication are published hurriedly to service the user. Therefore the user should be cautious in using them. If there is any doubts please inquired the Meteorological Statistics Subdivision of the Climatology Division for further informations by dialing the number 3916054 and 3910178.

Meteorological Department
Bangkok Metropolis

Climatology Division

● กำหนดออก สัปดาห์ละ 1 ฉบับ ปีละ 52 ฉบับ

● ค่าบำรุง ฉบับละ 5 บาท ปีละ 150 บาท

● การบอกรับ ติดต่อที่กองภูมิอากาศ กรมอุตุนิยมวิทยา

โทร. 8916054

พิมพ์ที่โรงพิมพ์กรมอุตุนิยมวิทยา กระทรวงคมนาคม กรุงเทพมหานคร

นายสมิทธ ธรรมสโรช ผู้พิมพ์ผู้โฆษณา 2522

กรมอุตุนิยมวิทยา กระทรวงคมนาคม

รายงานอากาศประจำสัปดาห์ ระหว่างวันที่ ๒ — ๘ กรกฎาคม ๒๕๒๒

และ

การคาดหมายลักษณะอากาศ ระหว่างวันที่ ๙ — ๑๕ กรกฎาคม ๒๕๒๒

ฉบับที่ ๒๗/๒๕๒๒

น.อ. ดร. ขจิต บัวจิตติ ร.น.

อธิบดีกรมอุตุนิยมวิทยา

METEOROLOGICAL DEPARTMENT

MINISTRY OF COMMUNICATIONS

BANGKOK, THAILAND

WEEKLY WEATHER REPORT

DURING THE PERIOD 2 — 8 JULY 1979

AND

WEATHER OUTLOOK

DURING 9 — 15 JULY 1979

No. 27/1979

Capt. Kajit Buajitti R.T.N.

Director — General

CENTRAL LIBRARY
AUG 1980
N.O.A.A.
U. S. Dept. of Commerce

หมายเหตุ

1. **สถานีของกรมอุตุนิยมวิทยา** (มีเครื่องหมาย *) ทำการตรวจวัดจำนวนฝนตกเวลา 07.00 น. ทุกวัน โดยเจ้าหน้าที่ของกรมอุตุนิยมวิทยา ดังนั้น จำนวนฝนรายวันในรายงานเล่มนี้ หมายถึงปริมาณฝนรวมในช่วงเวลา 24 ชั่วโมง ตั้งแต่เวลา 07.00 น. ของวันที่แจ้งไว้ในรายงาน จนถึงเวลา 07.00 น. ของวันรุ่งขึ้น

2. **สถานีฝนอำเภอและจังหวัด** (ไม่มีเครื่องหมาย *) ทำการตรวจวัดจำนวนฝนตกเวลา 09.00 น. ทุกวัน โดยเจ้าหน้าที่ ที่อยู่ในอำเภอหรือจังหวัดที่ได้รับแต่งตั้งจากกรมอุตุนิยมวิทยา ดังนั้น จำนวนฝนรายวัน หมายถึงปริมาณฝนรวมในช่วงเวลา 24 ชั่วโมง ตั้งแต่เวลา 09.00 น. ของวันที่แจ้งไว้ในรายงานจนถึงเวลา 09.00 น. ของวันรุ่งขึ้น

3. **ข้อมูลฝนและอุณหภูมิ** ที่พิมพ์ในรายงานเล่มนี้ เป็นข้อมูลที่เจ้าหน้าที่ผู้ทำการตรวจรายงานมาถึงกรมอุตุนิยมวิทยา ทุกวันภายหลังการตรวจ

   — สถานีของกรมอุตุนิยมวิทยา รายงานทางวิทยุโทรศัพท์หรือโทรเลข

   — สถานีฝนอำเภอและจังหวัด รายงานทางโทรเลข

   รายงานดังกล่าวนี้ กรมอุตุนิยมวิทยา จะได้รับตั้งแต่เวลาประมาณ 07.00 น. จนถึงเวลา 10.00 น.

4. **เกณฑ์ฝนใน 1 วัน** (24 ชั่วโมง)

ฝนตกน้อย	จำนวนตั้งแต่	0.1 — 10.0 มิลลิเมตร
ฝนปานกลาง	"	10.1 — 35.0 "
ฝนหนัก	"	35.1 — 90.0 "
ฝนตกหนักมาก	"	90.1 มิลลิเมตร ขึ้นไป
ช่องว่าง	หมายความว่า	ไม่มีฝนตกหรือยังไม่ได้รับรายงาน
ร	"	ฝนตกน้อยไม่ถึง 0.1 มิลลิเมตร

ข้อมูลต่าง ๆ เหล่านี้ได้ดำเนินการจัดพิมพ์โดยรีบด่วน เพื่อสนองความต้องการแก่ผู้ใช้ จึงยังไม่ได้ทำการตรวจสอบ ฉะนั้น ผู้ใช้จึงควรพิจารณาข้อมูลก่อนที่จะนำไปใช้ หากมีข้อสงสัยประการใด โปรดติดต่อสอบถามเจ้าหน้าที่ งานสถิติอุตุนิยมวิทยา กองภูมิอากาศ โทรศัพท์ 8918064 และ 8910178

กองภูมิอากาศ กรมอุตุนิยมวิทยา

กรุงเทพมหานคร

การคาดหมายลักษณะอากาศใน ๗ วันข้างหน้า
ตั้งแต่วันที่ ๙ – ๑๕ กรกฎาคม ๒๕๒๒
ลักษณะทั่วไป

ร่องความกดอากาศต่ำจะพาดผ่านตอนล่างสุดของประเทศจีน

ภาคเหนือ ภาคตะวันออกเฉียงเหนือ ภาคกลาง	จะมีฝนหรือฝนฟ้าคะนองเป็นแห่ง ๆ ในระหว่างบ่ายถึงค่ำ
ภาคตะวันออกรวมทั้งชายฝั่ง	จะมีฝนหรือฝนฟ้าคะนองกระจาย ส่วนมากในระยะครึ่งแรกของสัปดาห์
ภาคใต้ฝั่งตะวันออก	จะมีฝนหรือฝนฟ้าคะนองเป็นแห่ง ๆ ในตอนเย็นและค่ำ
ภาคใต้ฝั่งตะวันตก	จะมีฝนหรือฝนฟ้าคะนองกระจายเกือบตลอดสัปดาห์
กรุงเทพมหานคร	จะมีฝนหรือฝนฟ้าคะนองเป็นแห่ง ๆ ในตอนเย็นและค่ำ

กรมอุตุนิยมวิทยา

๙ ก.ค. ๒๒

Weather outlook for the period 9 - 15 July 1979

General Situation

The low pressure trough will lie across the extreme southern portion of China.

Northern Part: Northeastern Part: Central Part:	Widely scattered showers or thundershowers during afternoon and evening.
Eastern Part and Coastal Area:	Scattered showers or thundershowers mainly during the first half of the week.
Southern Thailand East Coast:	Widely scattered showers or thundershowers in the late afternoon and evening.
Southern Thailand West Coast:	Scattered showers or thundershowers throughout most of the week.
Bangkok Metropolis:	Widely scattered showers or thundershowers in the late afternoon and evening.

Meteorological Department

9 July 1979

สรุปลักษณะอากาศทั่วไปในรอบสัปดาห์
ตั้งแต่วันที่ ๒ – ๘ กรกฎาคม ๒๕๒๒

๑. ร่องความกดอากาศต่ำยังคงพาดผ่านตอนบนของพม่า ลาว และเวียดนาม และลมมรสุมตะวันตกเฉียงใต้ที่พัดปกคลุมประเทศไทยได้มีกำลังแรงขึ้นในตอนสุดสัปดาห์ ลักษณะเช่นนี้ทำให้มีฝนทั่วไปกับมีฝนหนักถึงหนักมากเป็นบางแห่ง ในบริเวณภาคใต้ฝั่งตะวันตกและบริเวณชายฝั่งของภาคตะวันออกเกือบตลอดสัปดาห์ สำหรับภาคใต้ฝั่งตะวันออกมีฝนกระจายเกือบทั่วไปกับมีฝนหนักบางแห่ง ส่วนบริเวณอื่นนอกนั้นมีฝนกระจายตลอดสัปดาห์

๒. รายงานอุณหภูมิสูงสุดในภาคต่าง ๆ ของประเทศไทยมีดังนี้.–

ภาคเหนือ	๓๙.๔ °ซ.ที่ อ.วิเชียรบุรี	จ.เพชรบูรณ์	เมื่อวันที่	๗ ก.ค.
ภาคตะวันออกเฉียงเหนือ	๓๙.๒ °ซ.ที่ อ.เมือง	จ.นครราชสีมา	"	๖ ก.ค.
ภาคกลาง	๓๖.๔ °ซ.ที่ อ. เมือง	จ.นครสวรรค์	"	๖ ก.ค.
ภาคตะวันออก	๓๓.๔ °ซ.ที่ อ.เมือง	จ.ชลบุรี	"	๓ ก.ค.
ภาคใต้	๓๖.๕ °ซ.ที่ อ.เมือง	จ.เพชรบุรี	"	๓ ก.ค.

๓. รายงานฝนสูงสุดในภาคต่าง ๆ ของประเทศไทยมีดังนี้.–

ภาคเหนือ	๖๖.๔ มม.ที่ อ.กงไกรลาศ	จ.สุโขทัย	เมื่อวันที่	๓ ก.ค.
ภาคตะวันออกเฉียงเหนือ	๑๑๐.๔ มม.ที่ อ.บึงกาฬ	จ.หนองคาย	"	๓ ก.ค.
ภาคกลาง	๒๓.๕ มม.ที่ อ.ทองผาภูมิ	จ.กาญจนบุรี	"	๕ ก.ค.
ภาคตะวันออก	๒๔๑.๑ มม.ที่ อ.คลองใหญ่	จ.ตราด	"	๕ ก.ค.
ภาคใต้	๑๔๑.๔ มม.ที่ อ.เมือง	จ.ระนอง	"	๖ ก.ค.

กรมอุตุนิยมวิทยา

๙ ก.ค. ๒๒

Weekly Weather Summary
Period 2 - 8 July 1979

1. Low pressure trough still lied across the Upper portion of Burma, Laos and Vietnam and the southwest monsoon, which prevailed over Thailand, intensified at the end of the week. As a result, widespred rainshowers with isolated heavy to very heavy falls was experienced in Southern Thailand West Coast and the Coastal area of the Eastern Part throughout most of the week, while almost widespread rainshowers with isolated heavy falls were recorded in Southern Thailand East Coast. For the other Parts, scattered rainshowers were recorded throughout the week.

2. Highest temperature in various parts of Thailand Were as follows:-

Northern Part	34.4°C.at Wichian Buri	Phetchabun	on	7	July
Northeastern Part	35.2°C.at Amphoe Muang	Nakhon Ratchasima	"	6	July
Central Part	36.8°C.at Amphoe Muang	Nakhon Sawan	"	6	July
Eastern Part	33.4°C.at Amphoe Muang	Chon Buri	"	3	July
Southern Part	36.5°C.at Amphoe Muang	Phetchaburi	"	3	July

3. Heaviest rainfall in various parts of Thailand were as follows:-

Northern Part	66.4 mm.at Kong Krailat	Sukhothai	on	3	July
Northeastern Part	110.8 mm.at Bung Kan	Nong Khai	"	3	July
Central Part	23.5 mm.at Thong Pha Phum	Kanchanaburi	"	5	July
Eastern Part	241.1 mm.at Khlong Yai	Trat	"	5	July
Southern Part	141.8 mm.at Amphoe Muang	Ranong	"	6	July

Meteorological Department

9 July 1979

ข่าวอากาศเพื่อการเกษตรประจำสัปดาห์

ระหว่างวันที่ ๒ - ๘ กรกฎาคม ๒๕๒๒ ปรากฏว่า ร่องความกดอากาศต่ำยังคงพาดผ่านตอนบนของพม่า ลาว และเวียดนาม และลมมรสุมตะวันตกเฉียงใต้ที่พัดปกคลุมประเทศไทยได้มีกำลังแรงขึ้นในตอนสุดสัปดาห์ ลักษณะเช่นนี้ทำให้มีฝนทั่วไปกับมีฝนหนักถึงหนักมากเป็นบางแห่งในบริเวณภาคใต้ฝั่งตะวันตก และบริเวณชายฝั่งของภาคตะวันออกเกือบตลอดสัปดาห์ สำหรับภาคใต้ฝั่งตะวันออกมีฝนกระจายเกือบทั่วไปกับมีฝนหนักบางแห่ง ส่วนบริเวณอื่นนอกนั้นมีฝนกระจายตลอดสัปดาห์

ข้อควรทราบ :

ระยะนี้สภาพดินฟ้าอากาศเหมาะแก่การปลูกฝ้าย ดังนั้นเกษตรกรในภาคเหนือ ภาคตะวันออกเฉียงเหนือ และภาคกลางตอนบน แถบจังหวัดแพร่ สุโขทัย พิษณุโลก เพชรบูรณ์ เลย นครพนม นครราชสีมา นครสวรรค์ อุทัยธานี สุพรรณบุรี ลพบุรี และสระบุรี ควรลงมือปลูกฝ้ายได้แล้ว โดยเลือกใช้พันธุ์ศรีสำโรง ๑ และพันธุ์ดากฟ้า ๑ ซึ่งมีทรงโปร่ง ลำต้นแข็งแรง ไม่หักล้มง่าย และให้ผลผลิตสูง เฉพาะอย่างยิ่งฝ้ายพันธุ์ศรีสำโรง ๑ มีความต้านทานต่อโรคใบหงิกได้ดี หากปลูกตอนนี้จะเริ่มเก็บเกี่ยวได้ตั้งแต่ปลายเดือนตุลาคมเป็นต้นไป.

กรมอุตุนิยมวิทยา

กรกฎาคม ๒๕๒๒

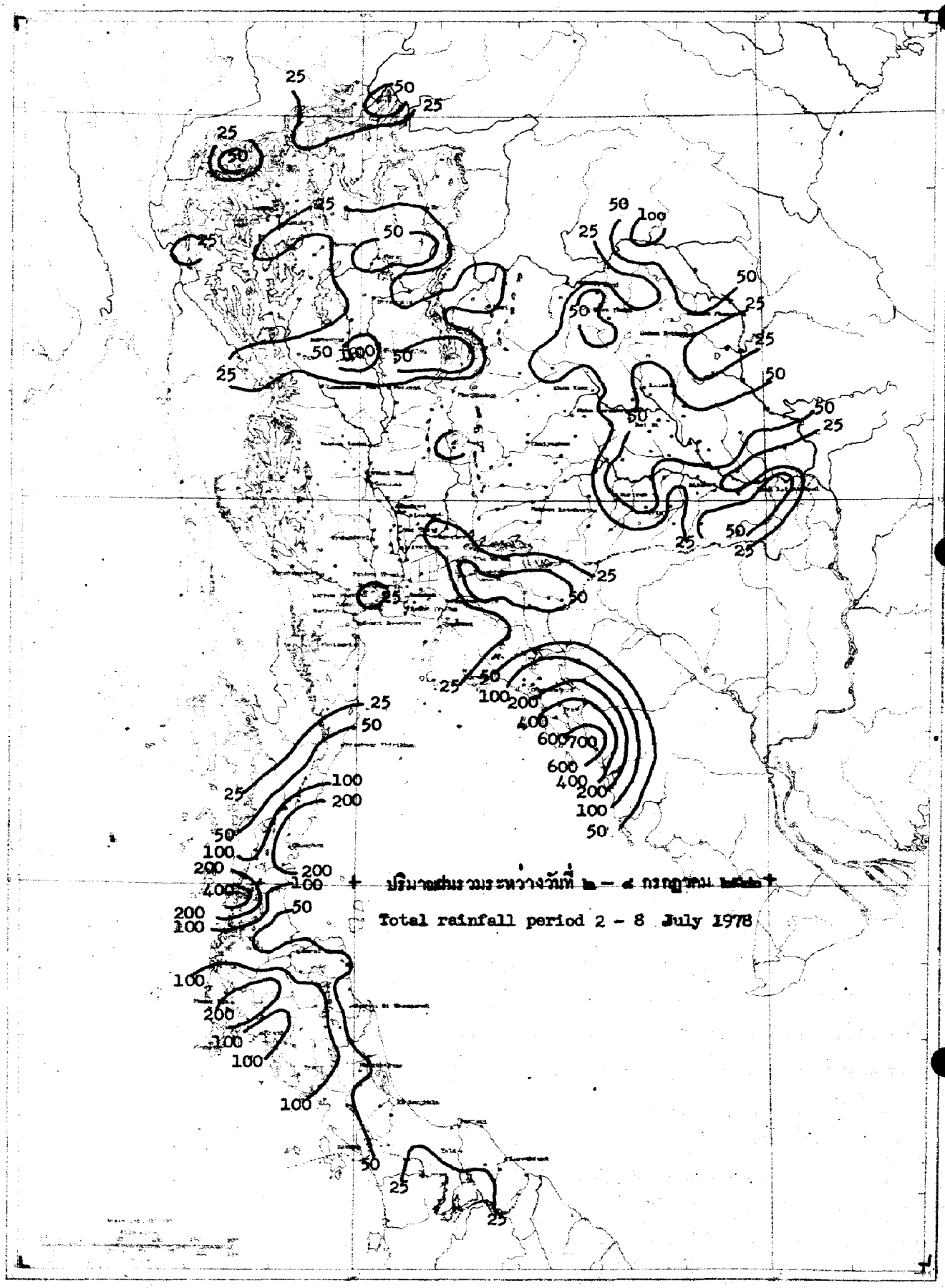
ปริมาณฝนรวมระหว่างวันที่ ๒ – ๘ กรกฎาคม ๒๕๒๑
Total rainfall period 2 – 8 July 1978

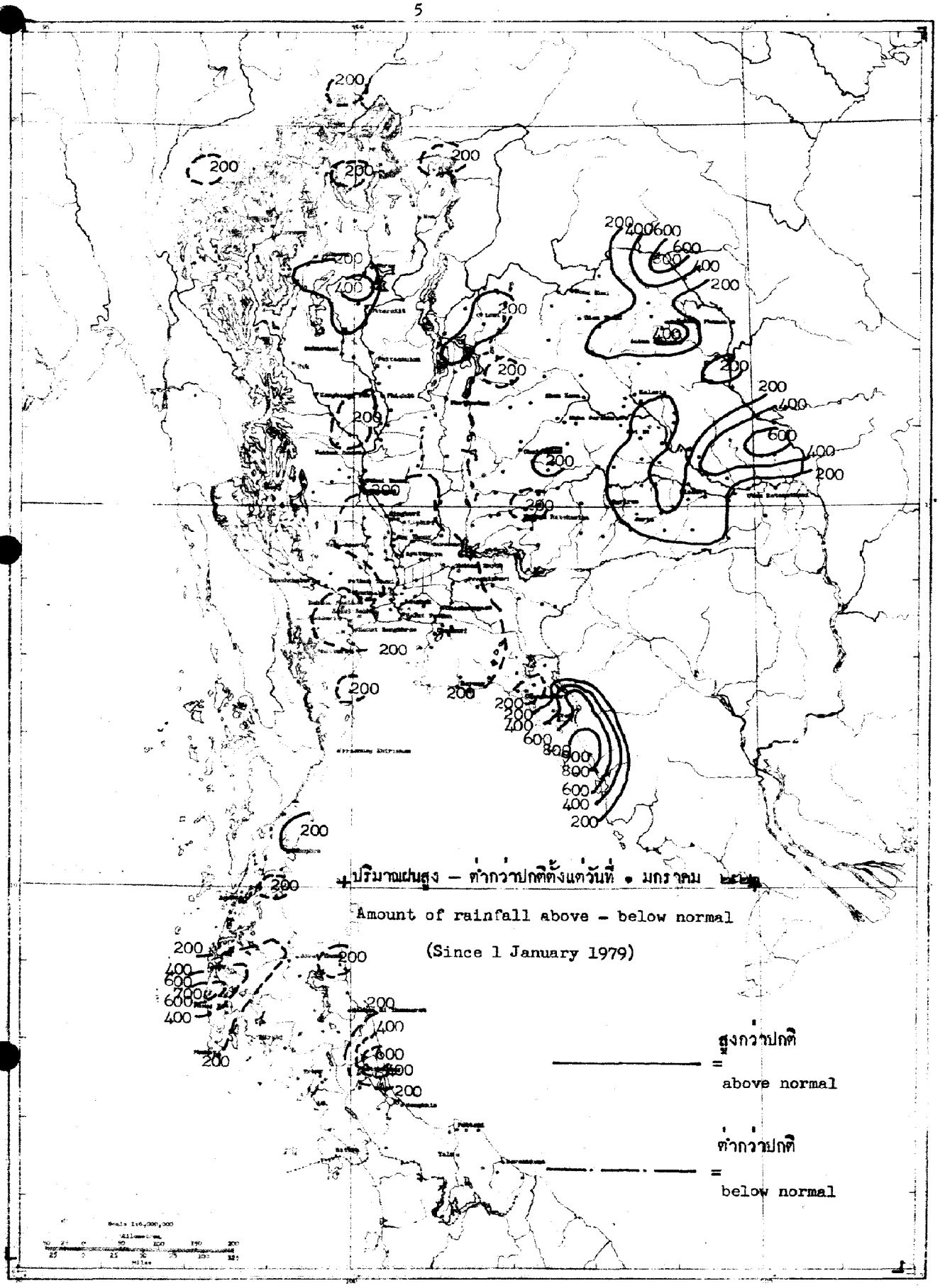
ปริมาณฝนสูง – ต่ำกว่าปกติตั้งแต่วันที่ 1 มกราคม
Amount of rainfall above – below normal
(Since 1 January 1979)
สูงกว่าปกติ
above normal
ต่ำกว่าปกติ
below normal

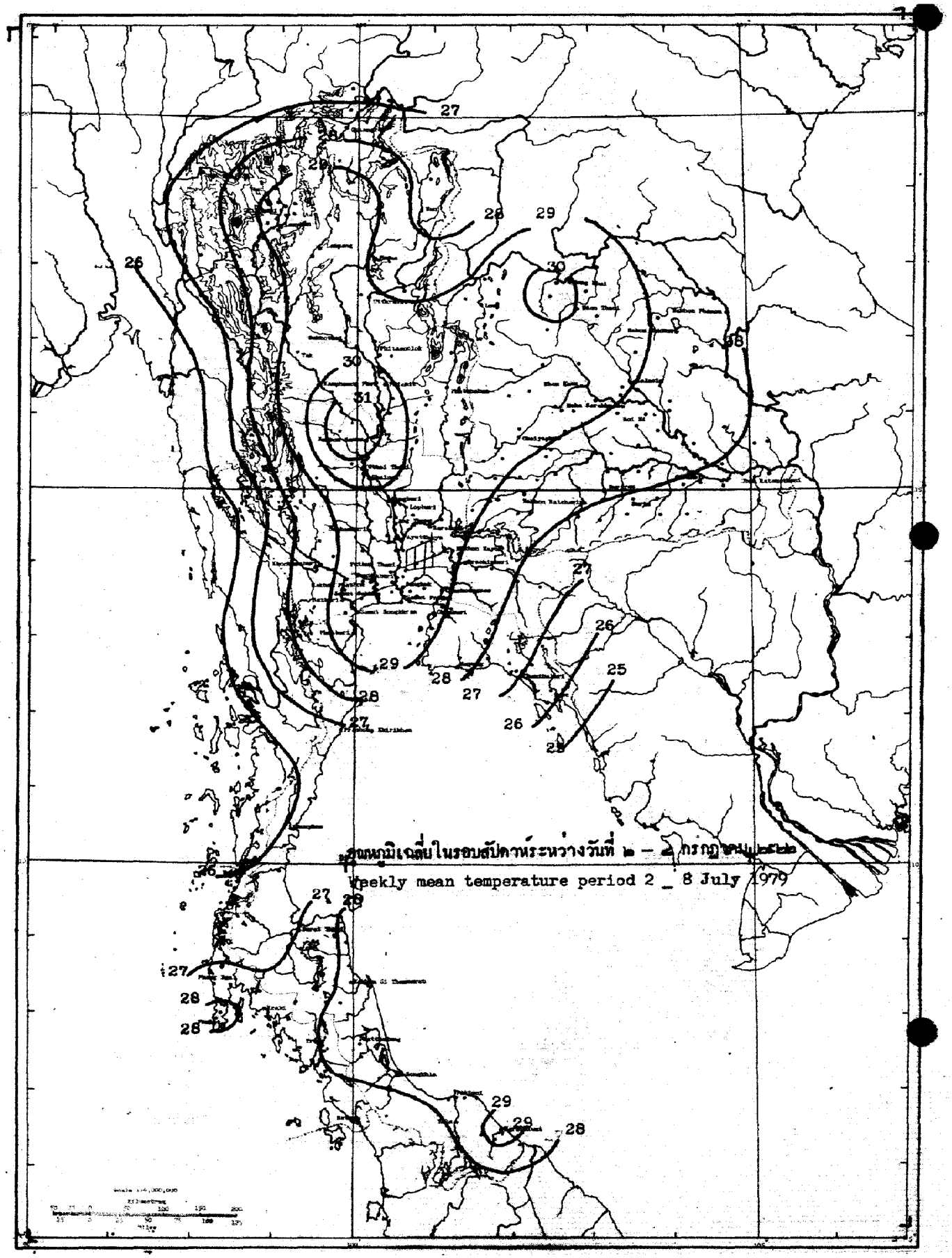

อุณหภูมิเฉลี่ยในรอบสัปดาห์ระหว่างวันที่ ๒ – ๘ กรกฎาคม ๒๕๒๒

Weekly mean temperature period 2 _ 8 July 1979

สถานีฝน	Station	วันที่และจำนวนน้ำฝนเป็นมิลลิเมตร Date and amount of rainfall in millimeters							ฝนรวม มม. Total rainfall mm.	ฝนรวมตั้งแต่ 1 มกราคม Accumulative rainfall since 1 January	
		กรกฎาคม July								ปริมาณ มม. Amount mm.	สูงต่ำกว่าปกติ Above or below Normal
		2	3	4	5	6	7	8			
ภาคเหนือ	**NORTHERN PART**										
1 เชียงราย	CHIANG RAI*	22.1	T				23.0		45.1	568.1	-109.7
2 แม่สาย	Mae Sai	46.4	T	T	T		T		46.4	386.6	-238.4
3 เชียงแสน	Chiang Saen	19.0	2.1						21.1	449.5	-108.7
4 เชียงของ	Chiang Khong	57.1	19.2			1.0	2.9		80.2	529.9	- 35.7
5 แม่จัน	Mae Chan	36.7							36.7	366.1	-541.6
6 แม่สรวย	Mae Suai	30.5	3.0		1.7				35.2	391.6	- 78.8
7 เทิง	Thoeng		22.6						22.6	541.4	-107.5
8 เชียงคำ	Chiang Kham	5.2					10.7		15.9	551.8	+ 20.0
9 เวียงป่าเป้า	Wiang Pa Pao									278.6	-119.2
10 พาน	Phan	14.5	6.5						21.0	524.8	+114.4
11 แม่ใจ	Mae Chai	3.2							3.2	336.6	-225.4
12 พะเยา	Phayao									215.4	-177.6
13 จุน	Chun										
14 แม่ฮ่องสอน	MAE HONG SON*	5.7	3.6	2.3	T		2.8	1.6	16.0	286.4	-201.8
15 ปาย	Pai		62.0	5.5			3.1		70.6	401.6	- 68.1
16 ขุนยวม	Khun Yuam	14.0	2.9	5.5					22.4	379.3	- 55.8
17 แม่ลาน้อย	Mae La Noi	5.2		4.6					9.8	319.1	
18 แม่สะเรียง	Mae Sariang*	19.	0.4	6.1	1.6	0.5	13.0	1.1	24.6	461.1	- 17.7
19 เชียงใหม่	CHIANG MAI*	T	1.0	1.1				2.2	4.3	466.7	+ 17.8
20 ฝาง	Fang	20.8	3.3						24.1	359.6	- 87.6
21 แม่อาย	Mae Ai										
22 เชียงดาว	Chiang Dao										
23 แม่แตง	Mae Taeng		0.9				1.7		2.6	342.7	- 77.3
24 แม่ริม	Mae Rim									269.2	-127.9
25 สันทราย	San Sai									281.1	-142.1
26 ดอยสะเก็ด	Doi Saket		4.3	2.8			1.7		8.8	432.7	+ 46.3
27 สันกำแพง	San Kamphaeng										
28 ฮางดง	Hang Dong									439.2	+ 59.4
29 สารภี	Saraphi			10.9		0.6	11.2		22.7	440.0	
30 สันป่าตอง	San Pa Tong									355.1	- 0.6
31 จอมทอง	Chom Thong			2.1			4.3		6.3	382.8	+ 65.8
32 ฮอด	Hot		1.0	2.2		6.9	7.5		17.6	369.9	- 27.2
33 ลำพูน	LAMPHUN		13.8				31.6		45.4	280.6	- 61.7
34 ป่าซาง	Pa Sang			15.0	10.8				25.8	362.7	+ 21.5
35 ลี้	Li									367.1	- 90.2
36 ลำปาง	LAMPANG*	1.7				8.4	5.0	4.9	20.0	394.8	- 21.0
37 งาว	Ngao	20.6	4.1						24.7	549.8	+ 45.3
38 แจ้ห่ม	Chae Hom									444.8	+ 92.1
39 เกาะคา	Ko Kha	2.2				8.8	3.6		14.6	559.0	+145.1
40 สบปราบ	Sop Prap			0.7	0.1	0.1			0.9	702.7	+275.0

สถานีฝน	Station	วันที่และจำนวนน้ำฝนเป็นมิลลิเมตร Date and amount of rainfall in millimetres กรกฎาคม July 2	3	4	5	6	7	8	ฝนรวม มม. Total rainfall mm.	ฝนรวมตั้งแต่ 1 มกราคม Accumulative rainfall since 1 January ปริมาณ มม. Amount mm.	สูงต่ำกว่าปกติ Above or below Normal
41 เถิน	Thoen									463.3	+ 125.5
42 แม่พริก	Mae Phrik										
43 แพร่	PHRAE*	54.3	0.2	0.6	T	T	0.2	4.8	60.1	345.4	- 78.3
44 สอง	Song										
45 สูงเม่น	Sung Men										
46 เด่นชัย	Den Chai	27.0	1.0	3.6		3.0			34.6	451.9	- 71.9
47 น่าน	NAN*	0.9							0.9	492.0	- 46.9
48 ทุ่งช้าง	Thung Chang									325.4	- 322.0
49 เชียงกลาง	Chiang Klang									388.4	
50 ท่าวังผา	Tha Wang Pha*	1.1		T				T	1.1	493.0	- 161.3
51 ปัว	Pua	T								401.8	- 94.2
52 สา	Sa	4.1	1.0						5.1	613.3	+ 132.6
53 นาน้อย	Na Noi										
54 อุตรดิตถ์	UTTARADIT*	T	2.3	16.5	0.5	0.1	9.3	2.5	31.2	370.5	- 180.6
55 ฟากท่า	Fak Tha									438.7	- 76.0
56 น้ำปาด	Nam Pat			1.5		7.4	11.2		20.1	475.8	- 5.6
57 สนามบินอุตรดิตถ์	Uttaradit Airport*										
58 ท่าปลา	Tha Pla									463.7	- 31.6
59 ลับแล	Laplae			37.4	20.7				58.1	951.8	+ 415.2
60 ตาก	TAK*			23.5	2.3		T	0.9	26.7	312.9	- 82.2
61 เขื่อนภูมิพล	Bhumibol Dam*	T	T	3.1	3.5		0.7	T	7.3	315.0	- 31.4
62 บ้านตาก	Ban Tak						-			359.9	+ 48.3
63 แม่ระมาด	Mae Ramat										
64 แม่สอด	Mae Sot*	2.4	0.5	6.8	2.2	2.2	0.2	18.8	33.1	459.1	- 63.3
65 สุโขทัย	SUKHOTHAI						37.0		37.0	549.9	+ 169.5
66 ทุ่งเสลี่ยม	Thung Saliam										
67 สวรรคโลก	Sawankhalok									269.8	- 92.2
68 กงไกรลาศ	Kong Krailat	1.0	66.4	9.6	5.3	1.9	17.2		101.4	687.4	+ 213.5
69 บ้านด่านลานหอย	Ban Dan Lan Hoi										
70 พิษณุโลก	PHITSANULOK*	0.2	16.3	2.9	6.7	T	6.3	3.5	35.9	515.6	- 26.2
71 นครไทย	Nakhon Thai										
72 พรหมพิราม	Phrom Phiram	20.3	4.0		10.3				34.1	561.9	+ 189.5
73 วังทอง	Wang Thong	7.2	9.9	3.6	10.2	31.1	0.9		62.9	567.6	+ 55.4
74 บางกระทุ่ม	Bang Krathum	28.0							28.0	645.1	+ 90.1
75 กำแพงเพชร	KAMPHAENG PHET		15.3			5.8			21.1	545.5	+ 155.5
76 พรานกระต่าย	Phan Kratai			5.2					5.2	606.7	+ 92.6
77 คลองขลุง	Khlong Khlung									347.8	- 85.1
78 ขาณุวรลักษบุรี	Khanu Woralaksaburi				T	10.1			10.1	475.4	- 28.8
79 พิจิตร	PHICHIT	4.7	6.7						11.4	342.0	- 192.7
80 สามง่าม	Sam Ngam	4.2							4.2	438.6	- 25.6
81 ตะพานหิน	Taphan Hin					8.5			8.5	340.4	- 142.9

สถานีฝน	Station	วันที่และจำนวนน้ำฝนเป็นมิลลิเมตร Date and amount of rainfall in millimeters กรกฎาคม July 2	3	4	5	6	7	8	ฝนรวม มม. Total rainfall mm.	ฝนรวมตั้งแต่ 1 มกราคม Accumulative rainfall since 1 January ปริมาณ มม. Amount mm.	สูงต่ำกว่าปกติ Above or below Normal
82 บางมูลนาค	Bang Mun Nak										
83 โพทะเล	Pho Thale	2.3	1.4			1.9			5.6	493.4	- 25.0
84 เพชรบูรณ์	**PHETCHABUN***	4.3	18.1	6.4		19.3	6.2		54.3	628.6	+213.0
85 หล่มเก่า	Lom Kao	10.4	53.7	T		21.2	2.7		88.0	642.9	
86 หล่มสัก	Lom Sak*				20.1				20.1	611.5	+149.6
87 ชนแดน	Chon Daen					0.9	14.3		15.2	583.9	+ 51.5
88 หนองไผ่	Nong Phai				5.6		14.3		26.0	577.6	+ 92.9
89 วิเชียรบุรี	Wichian Buri*										
ภาคตะวันออกเฉียงเหนือ	**NORTHEASTERN PART**										
1 เลย	**LOEI***	0.4	30.8			1.3	0.9	T	33.4	904.6	+348.1
2 เชียงคาน	Chiang Khan	13.9	26.0						39.9	576.0	- 14.6
3 ท่าลี่	Tha Li									217.6	-145.9
4 ด่านซ้าย	Dan Sai	2.4	3.7	10.2					16.3	511.2	+ 46.4
5 วังสพุง	Wang Saphung									731.2	+205.7
6 หนองคาย	**NONG KHAI**	1.5	1.3				16.0		18.8	691.9	- 87.8
7 สีเชียงใหม่	Si Chiang Mai									652.4	-153.1
8 ท่าบ่อ	Tha Bo						10.9		10.9	600.4	- 52.5
9 โพนพิสัย	Phon Phisai										
10 บึงกาฬ	Bung Kan	41.4	110.8			3.8	8.6		164.6	1608.4	+462.7
11 เซกา	Seka	3.0	43.8	4.0					50.8	1490.9	+868.0
12 อุดรธานี	**UDON THANI**	6.8	3.8	3.8			14.0	24.9	53.3	536.4	-144.9
13 เพ็ญ	Phen									600.3	+ 47.3
14 กุมภวาปี	Kumphawapi	18.3	4.2	38.1		1.7			62.3	738.7	+261.6
15 หนองหาร	Nong Han	7.5		9.0			13.7		30.2	133.8	
16 หนองบัวลำภู	Nong Bua Lam Phu									222.2	-169.2
17 สกลนคร	**SAKON NAKHON***	2.1	T	23.6	9.7			0.8	36.2	1103.4	+406.0
18 วานรนิวาส	Wanon Niwat										
19 สว่างแดนดิน	Sawang Daen Din				19.6		3.3		22.9	796.7	+ 39.4
20 พรรณานิคม	Phanna Nikhom									960.6	+233.3
21 นครพนม	**NAKHON PHANOM**	6.3	3.0	8.8	T	16.2	23.6	3.0	60.9	951.0	-107.7
22 บ้านแพง	Ban Phaeng	11.8	29.4	32.5		4.2	9.4		87.3	1206.5	+ 14.0
23 ท่าอุเทน	Tha Uthen										
24 นาแก	Na Kae			4.3					4.3	875.8	+189.0
25 ธาตุพนม	That Phanom				16.4	7.2			23.6	1084.9	+331.9
26 มุกดาหาร	Mukdahan*	25.0	1.9	T		1.8		9.2	37.9	772.5	+108.2
27 กาฬสินธุ์	**KALASIN**	1.6	75.2			3.5			80.3	537.1	- 45.2
28 ยางตลาด	Yang Talat	1.2	16.6				3.7		21.5	624.6	+100.3
29 สหัสขันธ์	Sahatsakhan	16.8	18.2						35.0	577.7	+ 4.1
30 กุฉินารายณ์	Kuchinarai	5.3	5.8						11.1	759.7	+157.7
31 กมลาไสย	Kamalasai	2.2	90.2			2.5			94.9	556.6	+ 12.5
32 ร้อยเอ็ด	**ROI ET***	0.9	39.2			13.6		12.2	65.9	799.8	+224.1

สถานีฝน	Station	วันที่และจำนวนน้ำฝนเป็นมิลลิเมตร Date and amount of rainfall in millimetres							ฝนรวม มม. Total rainfall mm.	ฝนรวมตั้งแต่ 1 มกราคม Accumulative rainfall since 1 January	
		กรกฎาคม July								ปริมาณ มม. Amount mm.	สูงต่ำกว่าปกติ Above or below Normal
		2	3	4	5	6	7	8			
33 โพนทอง	Phon Thong										
34 ธวัชบุรี	Thawatchaburi										
35 อาจสามารถ	At Samat										
36 เสลภูมิ	Selaphum										
37 จตุรพักตร์พิมาน	Chaturaphak Phiman					65.6			65.6	828.5	+421.0
38 เกษตรวิสัย	Kaset Wisai									489.8	- 51.3
39 สุวรรณภูมิ	Suwannaphum	6.5	21.7						28.2	459.0	=150.3
40 มหาสารคาม	MAHA SARAKHAM	4.6	5.1	—		32.8			42.5	723.6	+114.4
41 เชียงยืน	Chiang Yun	35.8							35.8	437.6	-136.0
42 กันทรวิชัย	Kantharawichai	24.7				6.7			31.4	151.1	
43 โกสุมพิสัย	Kosum Phisai*	3.9				6.7			10.6	401.8	-182.1
44 บรบือ	Borabu									684.6	+110.2
45 วาปีปทุม	Wapi Pathum									313.2	-152.9
46 พยัคฆภูมิพิสัย	Phayakkhaphum Phisai						5.7		5.7	582.3	+ 43.6
47 ขอนแก่น	KHON KAEN*	6.0	6.0				T	2.4	14.4	663.0	+131.0
48 น้ำพอง	Nam Phong									494.4	+ 75.1
49 ภูเวียง	Phu Wiang	7.6	20.5			3.5	16.9		48.5	671.1	+142.6
50 ชุมแพ	Chum Phae									130.4	-273.6
51 มัญจาคีรี	Mancha Khiri									477.7	- 4.8
52 ชนบท	Chonnabot									665.8	+174.3
53 บ้านไผ่	Ban Phai									637.8	+123.6
54 พล	Phon									505.8	- 4.6
55 หนองสองห้อง	Nong Song Hong		2.5						2.5	717.2	+112.9
56 ชัยภูมิ	CHAIYAPHUM*	T				0.9			0.9	518.9	+ 12.5
57 เกษตรสมบูรณ์	Kaset Sombun										
58 ภูเขียว	Phu Khieo									545.4	+120.6
59 คอนสวรรค์	Khon Sawan									620.4	+152.0
60 จัตุรัส	Chatturat									399.7	-125.6
61 บำเหน็จณรงค์	Bamnet Narong									291.1	-138.0
62 นครราชสีมา	NAKHON RATCHASIMA*				T		T		T	247.2	-234.0
63 บัวใหญ่	Bua Yai										
64 คง	Khong									581.5	+212.1
65 ด่านขุนทด	Dan Khun Thot						9.2		9.2	357.9	- 62.9
66 โนนไทย	Non Thai									484.8	+ 44.7
67 โนนสูง	Non Sung		4.5						4.5	445.0	- 61.4
68 พิมาย	Phimai									158.5	
69 สีคิ้ว	Sikhiu				1.5				1.5	454.0	+ 25.5
70 สูงเนิน	Sung Noen									414.9	- 21.2
71 ปักธงชัย	Pak Thong Chai										
72 โชคชัย	Chok Chai*			T			5.6		5.6	436.9	+ 12.8
73 ครบุรี	Khon Buri									249.9	=158.1

สถานีฝน	Station	วันที่และจำนวนน้ำฝนเป็นมิลลิเมตร Date and amount of rainfall in millimeters							ฝนรวม มม. Total rainfall mm	ฝนรวมตั้งแต่ 1 มกราคม Accumulative rainfall since 1 January	
		กรกฎาคม July								ปริมาณ มม. Amount mm.	สูงต่ำกว่าปกติ Above or below Normal
		2	3	4	5	6	7	8			
74 บุรีรัมย์	BURI RAM										
75 ทุ่งไชสง	Phutthaisong									651.8	+ 126.3
76 สตึก	Satuk		48.2				12.9		61.1	806.2	+261.5
77 ลำปลายมาศ	Lam Phai Mat					12.5			12.5	448.2	-115.4
78 นางรอง	Nang Rong					0.8	1.4		2.2	342.1	-133.2
79 สุรินทร์	SURIN	30.7	2.7		5.9	16.4	23.3		79.0	774.3	+248.8
80 รัตนบุรี	Rattanaburi					2.6	11.9		14.5	634.3	+106.7
81 ท่าตูม	Tha Tum	5.8	58.3	3.3	0.3	5.0	11.6	2.1	86.4	733.6	+262.6
82 ศีขรภูมิ	Sikhoraphum										
83 ปราสาท	Prasat		29.0			15.5			44.5	566.6	+ 93.0
84 สังขะ	Sangkha		49.0						49.0	461.4	+ 13.6
85 ศรีสะเกษ	SI SA KET										
86 ราษีไศล	Rasi Salai		7.7			27.6			35.3	735.2	+231.3
87 กันทรารมย์	Kanthararom	1.6	3.5				1.4		6.5	676.1	+ 189.0
88 ขุขันธ์	Khukhan	9.5	7.2						16.7	819.1	+368.0
89 ขุนหาญ	Khun Han	3.4	7.1		3.8	6.1	48.4		68.8	648.3	+215.0
90 กันทรลักษ์	Kantharalak	33.4	14.6		5.8	9.0			62.8	653.9	+119.8
91 อุบลราชธานี	UBON RATCHATHANI *	2.4	12.2		4.5	10.4	17.5	2.7	49.7	856.8	+183.4
92 เขมราฐ	Khemarat	29.5				4.1	62.5		96.1	1147.2	+530.5
93 อำนาจเจริญ	Amnat Charoen									630.1	- 19.1
94 ยโสธร	Yasothon										
95 ตระการพืชผล	Trakan Phutphon		22.2			14.2			36.4	1202.4	+617.1
96 มหาชนะชัย	Maha Chana Chai		34.8			15.8	11.2		61.8	1095.5	+467.3
97 เขื่องใน	Khuang Nai									569.3	- 11.7
98 โขงเจียม	Khong Chiam										
99 เดชอุดม	Det Udom	1.6	3.2		14.3	11.4	21.4		50.3	790.4	+156.5
100 บุณฑริก	Buntharik	17.5	11.5			8.1			19.6	706.5	+ 66.5
ภาคกลาง	CENTRAL PART										
1 นครสวรรค์	NAKHON SAWAN		T		T			T	T	192.4	-270.6
2 บรรเทาทุกข์	Banphot Phisai									357.2	+ 3.4
3 ชุมแสง	Chumsaeng	5.2			T				5.2	291.9	-162.6
4 หนองบัว	Nong Bua										
5 ลาดยาว	Lat Yao									391.9	+ 48.9
6 ท่าตะโก	Tha Tako									271.5	-154.0
7 พยุหคีรี	Phayuha Khiri									324.7	- 43.6
8 ตาคลี	Takhli				15.4				15.4	192.0	-286.6
9 อุทัยธานี	UTHAI THANI									197.4	-186.1
10 สว่างอารมณ์	Sawang Arom									396.3	- 13.7
11 บ้านไร่	Ban Rai									310.5	- 58.1
12 ทัพทัน	Thap than									408.9	- 44.8
13 หนองฉาง	Nong Chang									545.3	+ 25.2

สถานีฝน	Station	วันที่และจำนวนน้ำฝนเป็นมิลลิเมตร Date and amount of rainfall in millimeters							ฝนรวม มม. Total rainfall mm.	ฝนรวมตั้งแต่ 1 มกราคม Accumulative rainfall since 1 January	
		กรกฎาคม July								ปริมาณ มม. Amount mm.	สูงต่ำกว่าปกติ Above or below Normal
		2	3	4	5	6	7	8			
14 หนองขาหย่าง	Nong Khayang									540.8	+127.4
15 ชัยนาท	CHAI NAT				7.8				7.8	191.5	-156.6
16 มโนรมย์	Manorom	1.6			4.7				6.3	328.3	- 97.8
17 วัดสิงห์	Wat Sing				5.0				5.0	421.8	- 26.5
18 หันคา	Hankha										
19 สิงห์บุรี	SING BURI				1.5				1.5	181.8	-217.3
20 อินทร์บุรี	In Buri										
21 บางระจัน	Bang Rachan									107.9	
22 พรหมบุรี	Phrom Buri									241.7	-222.3
23 ลพบุรี	LOP BURI*					T	T		T	370.0	-176.3
24 บ้านหมี่	Ban Mi									135.7	-273.9
25 บัวชุม	Bua Chum*	T	1.5		3.4			12.3	17.2	379.3	-136.2
26 ชัยบาดาล	Chai Badan		3.2		19.7				22.9	334.7	-117.5
27 พัฒนานิคม	Phatthana Nikhom									154.8	-350.3
28 โคกสำโรง	Khok Samrong				15.4				15.4	158.1	
29 ท่าวุ้ง	Tha Wung									283.3	-224.8
30 สุพรรณบุรี	SUPHAN BURI*		T	5.9	T				5.9	193.8	-264.6
31 เดิมบางนางบวช	Doembang Nangbuat										
32 สามชุก	Sam Chuk										
33 ดอนเจดีย์	Don Chedi										
34 ศรีประจันต์	Si Phrachan										
35 อู่ทอง	U Thong									174.0	-177.8
36 บางปลาม้า	Bang Pa Ma										
37 สองพี่น้อง	Song Phi Nong			13.8					13.8	276.6	- 12.8
38 อ่างทอง	ANG THONG									243.8	-255.1
39 โพธิ์ทอง	Pho Thong										
40 ไชโย	Chaiyo									248.9	-158.1
41 วิเศษชัยชาญ	Wiset Chai Chan									405.3	-112.0
42 ป่าโมก	Pa Mok			8.3					8.3	176.2	-271.9
43 สระบุรี	SARABURI			7.4	0.6	21.9			29.9	300.7	-315.3
44 พระพุทธบาท	Phra Phutthabat										
45 บ้านหมอ	Ban Mo										
46 เสาไห้	Sao Hai			16.4					16.4	297.5	-314.6
47 แก่งคอย	Kaeng Khio			6.4		1.3			7.7	425.5	-115.5
48 หนองแค	Nong Khae									277.5	-317.5
49 พระนครศรีอยุธยา	PHRA NAKHON SI AYUTTHAYA										
50 ท่าเรือ	Tha Rua										
51 ผักไห่	Phak Hai									212.6	-319.2
52 บางบาล	Bang Ban									156.4	
53 เสนา	Sena			4.2					4.2	123.1	
54 บางไทร	Bang Sai										

สถานีฝน	Station	วันที่และจำนวนน้ำฝนเป็นมิลลิเมตร Date and amount of rainfall in millimeters							ฝนรวม มม. Total rainfall mm.	ฝนรวมตั้งแต่ 1 มกราคม Accumulative rainfall since 1 January	
		กรกฎาคม July								ปริมาณ มม. Amount mm.	สูงต่ำกว่าปกติ Above or below Normal
		2	3	4	5	6	7	8			
55 บางปะอิน	Bang Pa-in									269.9	-263.4
56 ปทุมธานี	PATHUM THANI										
57 หนองเสือ	Nong Sua		2.6	1.4					4.0	270.1	-319.4
58 ธัญบุรี	Thanyaburi										
59 รังสิต	Rangsit			9.2					9.2	259.2	-276.0
60 ลำลูกกา	Lam Luk Ka					4.0	4.4		8.4	250.9	-228.3
61 นนทบุรี	NONTHABURI										
62 บางบัวทอง	Bang Bua Thong									197.4	-256.9
63 ธนบุรี	THON BURI										
64 ตลิ่งชัน	Taling Chan										
65 บางขุนเทียน	Bang Khun Thian										
66 ราษฎร์บูรณะ	Rat Burana										
67 กรุงเทพมหานคร	BANGKOK METROPOLIS	1.0	T	5.9		12.7		8.0	27.6	614.4	+ 78.5
68 สนามบินดอนเมือง	Don Muang Airport*	T	T	0.1		11.5		T	11.6	238.0	-289.2
69 บางเขน	Bang Khen	T		11.4		9.8	T		21.2	439.3	- 65.6
70 มีนบุรี	Min Buri										
71 ลาดกระบัง	Lat Krabang					9.3			9.3		
72 ศูนย์วิจัยบางนา	Bangk Na*	T		0.6		1.6		1.2	3.4	614.3	
73 กาญจนบุรี	KANCHANABURI*	T	1.1	9.3	1.4	6.1	0.1	1.0	19.0	319.6	- 76.8
74 สังขละบุรี	Sangkhla Buri										
75 เหมืองปิล็อก	Pilok										
76 ทองผาภูมิ	Thong Pha Phum*	7.0	9.9	15.4	23.5	9.1	4.9	7.6	77.4	623.9	- 45.5
77 ศรีสวัสดิ์	Si Sawat										
78 ไทรโยค	Sai Yok										
79 พนมทวน	Phanom Thuan									130.0	-145.0
80 ท่าม่วง	Tha Muang			7.5		T			7.5	257.2	- 47.8
81 นครปฐม	NAKHON PATHOM	T	5.6				0.4		6.0	219.0	-217.0
82 บางเลน	Bang Len			6.5		T			6.5	223.1	-164.3
83 นครชัยศรี	Nakhon Chaisi			8.7					8.7	212.4	-147.8
84 ราชบุรี	RATCHABURI										
85 บ้านโป่ง	Ban Pong			14.2		1.6			15.8	376.9	+ 55.5
86 โพธาราม	Photharam			4.2		4.3			8.5	222.8	-202.7
87 ดำเนินสะดวก	Damnoen Saduak										
88 ปากท่อ	Pak Tho		3.6						3.6	109.8	-242.6
89 สมุทรสงคราม	SAMUT SONGKHRAM										
90 บางคนที	Bang Khonthi			3.3					3.3	168.9	- 196.0
91 อัมพวา	Amphawa			3.5					3.5	127.6	-200.7
92 สมุทรสาคร	SAMUT SAKHON									308.1	-148.8
93 กระทุ่มแบน	Kratum Baen			5.5					5.5	133.9	-322.0
94 สมุทรปราการ	SAMUT PRAKAN									421.9	-113.8
95 บางพลี	Bang Phli									320.6	- 256.0

สถานีฝน	Station	วันที่และจำนวนน้ำฝนเป็นมิลลิเมตร Date and amount of rainfall in millimeters							ฝนรวม มม. Total rainfall mm.	ฝนรวมตั้งแต่ 1 มกราคม Accumulative rainfall since 1 January	
		กรกฎาคม July								ปริมาณ มม. Amount mm.	สูงต่ำกว่าปกติ Above or below Normal
		2	3	4	5	6	7	8			
ภาคตะวันออก	**EASTERN PART**										
1 นครนายก	NAKHON NAYOK		1.2	0.2			23.4		24.8	672.4	- 33.5
2 บ้านนา	Ban Na						66.8		66.8	525.1	-209.1
3 ปากพลี	Pak Phli									495.7	-193.6
4 องครักษ์	Ongkharak		9.4			5.5			14.9	433.5	-211.6
5 ปราจีนบุรี	PRACHIN BURI *		8.9	0.5	0.1	20.7		1.5	31.7	669.9	-149.3
6 ประจันตคาม	Prachantakham										
7 บ้านสร้าง	Ban Sang					73.0			73.0	654.8	+ 69.4
8 ศรีมหาโพธิ	Si Maha Phot										
9 กบินทร์บุรี	Kabin Buri*	4.2	20.7			17.8	1.8	10.2	54.7	358.9	-199.4
10 สระแก้ว	Sa Kaeo										
11 วัฒนานคร	Watthana Nakhon		22.5	1.5		30.5	6.2		60.7	682.5	+ 83.7
12 อรัญประเทศ	Aranyaprathet *	0.2	20.3	4.9	0.1	23.2	8.1	19.0	75.8	658.7	+ 49.1
13 ฉะเชิงเทรา	CHACHOENGSAO			4.1					4.1	450.7	- 44.1
14 บ้านโพธิ์	Ban Pho			7.6		15.4			23.0	282.7	-227.7
15 ชลบุรี	CHON BURI *	T	0.3	11.2		0.2		0.5	12.2	214.5	-272.9
16 พานทอง	Phan Thong			14.2					14.2	179.2	-256.1
17 บ้านบึง	Ban Bung										
18 เกาะสีชัง	Ko Sichang *	0.5	T	2.3			T	4.7	7.5	158.9	-291.0
19 ศรีราชา	Si Racha										
20 สัตหีบ	Sattahip *	T	20.3	T	T		0.5		20.8	273.6	-260.6
21 ระยอง	RAYONG						3.2		3.2	370.0	-243.1
22 บ้านค่าย	Ban Khai	T		T	T		T		T	423.2	-169.1
23 แกลง	Klaeng	4.2	8.2	5.8	T		10.8		29.0	672.7	-225.7
24 จันทบุรี	CHANTHABURI *	15.1	5.4	0.9	20.7	4.0	13.5	3.9	63.5	1062.5	-224.0
25 ท่าใหม่	Tha Mai	7.2							7.2	938.1	-168.1
26 มะขาม	Makham				68.8		54.5		123.3	1018.1	- 25.1
27 ตราด	TRAT	52.0	27.6	43.1	57.4	73.8	174.5		428.4	1919.2	+385.5
28 เขาสมิง	Khao Saming	31.8	33.7	23.2	18.3	11.2	172.5		290.7	1658.3	+685.8
29 แหลมงอบ	Laem Ngop		25.5		9.0	10.6			45.1	1116.4	
30 คลองใหญ่	Khlong Yai *	103.3	22.4	16.5	157.0	241.1	179.3	39.5	759.1	2812.0	+979.8
ภาคใต้	**SOUTHERN PART**										
1 เพชรบุรี	PHETCHABURI		1.9	3.0					4.9	92.3	-227.3
2 บ้านแหลม	Ban Laem										
3 บ้านลาด	Ban Lat			12.4					12.4	148.0	-185.5
4 ท่ายาง	Tha Yang		2.2	5.5					7.7	177.8	- 76.6
5 ชะอำ	Cha-am			11.0					11.0	68.7	-177.1
6 ประจวบคีรีขันธ์	PRACHUAP KHIRI KHAN *	T	3.8	13.8	25.0	13.6	11.3	0.4	67.9	303.7	-137.9
7 หัวหิน	Hua Hin *	T	0.4	6.7	0.2	0.3	0.1		7.7	73.7	-233.9
8 ปราณบุรี	Pran Buri			18.5					18.5	169.4	
9 ชุมพร	CHUMPHON *	1.7	23.8	14.5	51.9	45.0	48.0	22.3	207.2	685.8	- 52.4

สถานีฝน	Station	วันที่และจำนวนน้ำฝนเป็นมิลลิเมตร Date and amount of rainfall in millimeters กรกฎาคม July 2	3	4	5	6	7	8	ฝนรวม มม. Total rainfall mm.	ฝนรวมตั้งแต่ 1 มกราคม Accumulative rainfall since 1 January ปริมาณ มม. Amount mm.	สูงต่ำกว่าปกติ Above or below Normal
10 ท่าแซะ	Tha Sae		55.7	29.8	126.2	35.9	110.2		358.1	965.0	+269.3
11 สวี	Sawi	5.8	16.0	14.3	83.3	63.5	34.0		216.9	772.5	+166.5
12 หลังสวน	Lang Suan	2.3			72.3				74.6	275.6	-282.9
13 สุราษฎร์ธานี	SURAT THANI*	0.4	0.3	1.6	27.5	21.7	2.3	4.5	58.3	498.4	+ 6.6
14 ไชยา	Chaiya			6.8		15.3			22.1	538.0	+101.4
15 เกาะสมุย	Ko Samui*		1.0	0.4	3.1	5.1	10.3	0.1	20.0	451.0	+ 34.7
16 พุนพิน	Phunphin	3.3	1.6	3.8	21.2	15.4	4.6		49.9	567.4	+ 94.5
17 ท่าฉาง	Tha Chang			13.3	33.0				46.3	389.4	-303.2
18 กาญจนดิษฐ์	Kanchanadit										
19 บ้านนาสาร	Ban Na San										
20 นครศรีธรรมราช	NAKHON SI THAMMARAT*	T	0.9	1.5	9.5	11.7	7.0	11.2	41.8	568.4	-122.3
21 สิชล	Sichon		12.5	6.9	5.8	11.4	14.5		51.1	303.0	-290.5
22 ท่าศาลา	Tha Sala			3.0	11.5	14.0	6.5		35.0	341.0	-126.3
23 ฉวาง	Chawang	3.0		24.0	36.0	74.9	21.6		159.5	666.9	+ 12.1
24 ทุ่งสง	Thung Song			22.7	24.7	45.6	58.9		151.9	585.9	- 24.8
25 ร่อนพิบูลย์	Ron Phibun										
26 ปากพนัง	Pak Phanang				9.9	5.8	8.6		24.3	375.1	- 87.9
27 พัทลุง	PHATTHALUNG					19.5	50.2		69.7	69.7	
28 ควนขนุน	Khuan Khanun					27.9			27.9	98.5	
29 ปากพยูน	Pak Phayun										
30 เขาชัยสน	Khao Chaison				37.3		10.1		47.4	438.5	
31 สงขลา	SONGKHLA*	T	9.8	0.4	5.4	9.6	3.2	T	28.4	388.5	-155.7
32 รัตภูมิ	Rattaphum		3.1		3.4				6.5	752.7	
33 หาดใหญ่	Hat Yai	6.9		0.8	10.3	11.7	13.0	3.7	46.4	778.6	
34 สะเดา	Sadao									126.2	
35 ปัตตานี	PATTANI*	7.0	1.4	T	0.5		1.0	T	9.9	350.8	+ 23.3
36 หนองจิก	Nong Chik	47.8							47.8	231.8	
37 ยะหริ่ง	Yaring	10.2	9.5	7.9	2.8				30.4		
38 มายอ	Mayo	10.4	29.5						39.9	487.9	
39 โคกโพธิ์	Khok Pho									177.6	
40 ปะนาเระ	Panare									113.8	
41 ยะลา	YALA									454.1	
42 ยะหา	Yaha									582.3	
43 รามัน	Raman									502.6	
44 บันนังสตา	Bannang Satar										
45 เบตง	Betong			13.9					13.9	676.4	
46 นราธิวาส	NARATHIWAT*	15.5	0.7			1.2	T	9.6	27.0	586.3	-175.4
47 ยี่งอ	Yi-ngo		2.5						2.5	480.1	
48 ระแงะ	Rangae										
49 ตากใบ	Tak Bai	18.3			4.2				22.5	120.3	
50 สุไหงโกลก	Sungai Kolok		35.3						35.3	361.0	

สถานีฝน	Station	วันที่และจำนวนน้ำฝนเป็นมิลลิเมตร Date and amount of rainfall in millimeters							ฝนรวม มม. Total rainfall mm.	ฝนรวมตั้งแต่ 1 มกราคม Accumulative rainfall since 1 January	
		กรกฎาคม July								ปริมาณ มม. Amount mm.	สูงต่ำกว่าปกติ Above or below Normal
		2	3	4	5	6	7	8			
51 ระนอง	RANONG	27.7	112.5	43.0	96.2	141.3	[illegible]	[illegible]	538.0	[illegible]	+172.6
52 กระบุรี	Kra Buri	[illegible]	21.3	26.7					[illegible]	562.3	
53 พังงา	PHANGNGA	12.9	[illegible]	23.5	23.5	27.3			101.1	423.2	[illegible]
54 คะกั่วป่า	Takua Pa	10.2	52.2	12.7	21.2	[illegible]	12.1	[illegible]	[illegible]	917.3	
55 กะปง	Kapong	27.5	63.4	39.2					130.1	1361.7	
56 ท้ายเหมือง	Thai Muang	6.2	21.8	37.3	33.4				98.7	776.5	
57 คะกั่วทุ่ง	Takua Thung	40.0	21.5	46.7	70.1	82.2			260.5	1297.1	
58 ทับปุด	Thap Put	57.8	41.4	51.3	86.1	90.8			327.4	985.0	
59 ภูเก็ต	PHUKET*	3.3	T	28.3	18.4	13.8	0.7	2.9	67.4	642.6	-233.0
60 สนามบินภูเก็ต	Phuket Airport*	3.0	8.6	[illegible]	34.8	5.6	21.0	12.8	93.2	833.7	-226.4
61 กระบี่	KRABI		4.3	12.0	30.9		22.8		70.0	542.0	
62 อ่าวลึก	Ao Luk	36.2	22.1	23.0					89.2	[illegible]	
63 คลองท่อม	Khlong Tom	6.6	0.6	7.8	52.7		43.2		115.9	[illegible]	
64 ตรัง	TRANG	0.3	T	0.3	25.8	61.5	75.4	3.2	166.5	[illegible]	- 19.4
65 สนามบินตรัง	Trang Airport*										
66 สิเกา	Sikao									667.2	
67 ย่านตาขาว	Yan Ta Khao									504.2	
68 ปะเหลียน	Palian						52.4		52.4	581.0	
69 สตูล	SATUN	0.9	3.1		3.7	16.3	39.7	2.4	71.1	977.8	+ 75.1
70 ทุ่งหว้า	Thung Wa	5.0			20.5		20.2		45.7	1085.5	

สถานีฝน	Station	วันที่และจำนวนน้ำฝนเป็นมิลลิเมตร Date and amount of rainfall in millimeters							ฝนรวม มม. Total rainfall mm.	ฝนรวมตั้งแต่ 1 มกราคม Accumulative rainfall since 1 January	
		กรกฎาคม July								ปริมาณ มม. Amount mm.	สูงต่ำกว่าปกติ Above or below Normal
		2	3	4	5	6	7	8			
กรุงเทพมหานคร	**BANGKOK METROPOLIS**										
1 สถานีเครื่องรับส่งวิทยุนนทบุรี	Overseas Radio Receiving Station										
2 ร.ร. การช่างนนทบุรี	Nonthaburi Trade School										
3 พลังงานปรมาณูแห่งชาติ	Atomic Energy For Peace										
4 กองกำกับการรถวิทยุ ฯ	MMP. Sub Division Car Center										
5 วิทยาลัยครูจันทรเกษม	Chankasem College Education										
6 การไฟฟ้าฝ่ายผลิต	Electrical Supply Authority										
7 ศูนย์ฝึกการบินพลเรือน	Civil Aviation Training Center										
8 ร.ร. โยธินบูรณะ	Yothin Burana School										
9 สถานีรถไฟบางบำหรุ	Bang Bamru Railway Station										
10 ร.ร. พาณิชการสยาม	Siam Commercial School										
11 ร.ร. การประชาสัมพันธ์	Public Relation School										
12 ร.ร. สามเสนนอก	Sam Sen Nok School										
13 มหาวิทยาลัยรามคำแหง	Ramkhamhaeng University										
14 ร.ร. ศรีอุลัย	Sri Ulai School										
15 ร.ร. จิตรลดา	Chitlada School										
16 เขตบางกะปิ	Bangkapi Boundary										
17 เขตหนองจอก	Nong Chok Boundary										
18 กระทรวงศึกษาธิการ	Ministry of Education										
19 ร.ร. ช่างกลวิทยา	Changkol Vitthaya School										
20 ร. 1 พัน 2 รอ.	Second Infantry Battalion										
21 บ้านมนังคศิลา	Ban Manangkha Sila										
22 ร.ร. โกสิตสโมสร	Kosit Samosorn School										
23 ประตูน้ำปทุมวัน	Pathumwan Irr.										
24 ร.ร. เฉลิมสาสน์ศึกษา	Chaloemsart Suksa School										
25 วิทยาลัยเพาะช่าง	Poh Chang College										
26 ร.ร. มาแตร์เดอี	Mater Dei School										
27 สถานีจ่ายไฟฟ้าบางกะปิ	Sup Center of Electrial Supply-Bangkapi										
28 วิทยาลัยพาณิชการธนบุรี	Thonburi Commercial College										
29 วิทยาลัยครูบ้านสมเด็จ	Bansomdet Teacher College										
30 เขตคลองสาน	Khlong San Boundary										
31 ร.ร. เตรียมทหาร	Armed Force Academy Preparatory School										
32 ร.ร. กรุงเทพคริสเตียน	Bangkok Christian College										
33 ร.ร. ศรีวิกรม์	Srivikorn School										
34 ประตูน้ำพระโขนง	Prakhanong Irr.										
35 ร.ร. สมจิตศึกษา	Somchit Suksa School										
36 ร.ร. ยานนาวาวิทยาคม	Yannawa Vitthayakhom School										
37 ร.ร. พระโขนง	Prakhanong School										
38 ร.ร. ช่องนนทรี	Chong Nonthri School										

อุณหภูมิสูงสุดและต่ำสุดประจำวันที่ ๒ – ๘ กรกฎาคม ๒๕๒๒

Daily Max. and Min. Temperature 2 – 8 July 1979

สถานี	Station	อุณหภูมิสูงสุดและต่ำสุดเป็นองศา ซ. Max. and Min. Temperature in degree C.							เฉลี่ยสูงสุด ต่ำสุด Average Max. Min.	เฉลี่ยในสัปดาห์ Weekly Mean	ค่าปกติประจำเดือน Monthly Normal
		2	3	4	5	6	7	8			
ภาคเหนือ	**NORTHERN PART**										
1 เชียงราย	CHIANG RAI	30.4 24.5	31.3 23.5	31.4 23.2	30.2 23.4	32.2 22.9	31.7 23.2	32.8 22.6	31.4 23.3	27.4	26.9
2 แม่ฮ่องสอน	MAE HONG SON	31.5 25.3	30.3 25.0	31.0 23.8	32.0 23.8	33.0 24.8	31.6 24.5	32.0 24.3	31.6 24.5	28.1	27.1
3 เชียงใหม่	CHIANG MAI	33.2 25.5	31.5 25.6	32.8 24.6	32.7 24.8	33.8 24.7	32.6 25.8	32.3 25.2	32.7 25.3	29.0	27.4
4 น่าน	NAN	30.2 24.6	33.1 23.9	33.5 24.9	33.6 23.5	34.1 24.0	33.1 25.0	33.8 24.9	33.1 24.4	28.8	27.9
5 ท่าวังผา	Tha Wang Pha	29.6 25.3	33.0 23.2	32.2 24.5	33.6 23.0	31.9 24.1	32.1 24.5	32.9 24.5	32.2 24.6	28.4	..
6 ลำปาง	LAMPANG	33.7 25.0	33.5 24.4	34.0 1.2	34.4 23.7	32.4 24.0	33.4 23.2	33.2 24.1	33.5 24.1	28.8	28.0
7 แม่สะเรียง	Mae Sariang	31.3 24.4	30.0 23.5	29.5 23.9	30.8 23.0	31.2 23.4	30.8 24.1	31.7 23.3	30.8 23.7	27.3	26.9
8 แพร่	PHRAE	33.1 24.3	33.0 23.9	32.5 24.0	32.6 22.8	32.4 24.0	32.7 24.8	33.2 24.4	32.8 24.0	28.4	27.8
9 อุตรดิตถ์	UTTARADIT	34.4 25.7	33.8 25.9	33.4 24.9	33.2 23.1	32.2 25.0	33.4 25.3	33.9 24.3	33.5 24.9	29.2	28.4
10 ตาก	TAK	31.7 26.0	32.2 25.1	32.8 24.1	31.2 23.6	31.7 25.3	33.6 25.1	31.7 25.3	32.1 24.9	28.5	28.5
11 เขื่อนภูมิพล	Bhumibol Dam	31.7 24.9	32.4 25.1	32.1 25.1	31.0 23.2	31.8 24.0	32.7 25.1	32.8 24.5	32.1 24.6	28.4	28.1
12 พิษณุโลก	PHITSANULOK	32.8 26.0	34.5 25.9	33.4 25.0	32.6 25.0	32.6 25.6	33.7 25.1	33.0 25.4	33.2 25.4	29.3	28.5
13 แม่สอด	Mae Sot	28.5 24.1	29.1 23.1	32.3 23.5	29.7 23.2	30.3 23.6	32.3 24.4	29.8 23.7	30.3 23.7	27.0	26.3
14 เพชรบูรณ์	PHETCHABUN	32.5 25.1	32.9 24.7	33.0 24.4	32.9 25.5	33.1 24.5	32.9 23.5	33.5 25.3	33.0 24.7	28.9	27.6
15 หล่มสัก	Lom Sak	32.2 24.6	33.0 24.0	33.3 23.9	33.2 24.6	31.5 24.5	31.2 23.5	33.2 24.4	32.5 24.2	28.4	..
16 วิเชียรบุรี	Wichian Buri	33.2 24.5	33.9 24.4	33.7 24.2	32.9 25.2	33.2 23.1	34.4 23.3	33.7 25.2	33.6 24.3	28.9	..
ภาคตะวันออกเฉียงเหนือ	**NORTHEASTERN PART**										
1 หนองคาย	NONG KHAI	30.3 26.5	33.3 25.4	34.2 25.8	34.4 26.2	34.1 25.8	34.1 26.0	33.7 24.5	33.4 25.7	29.6	28.3
2 เลย	LOEI	32.8 24.9	33.9 24.1	34.0 24.0	33.7 23.9	32.1 24.0	33.6 23.5	33.1 23.5	33.3 24.0	28.7	27.7
3 อุดรธานี	UDON THANI	30.6 26.5	32.7 25.2	33.8 25.2	34.0 26.2	33.5 25.5	32.9 25.8	34.7 25.9	33.2 25.8	29.5	28.4
4 สกลนคร	SAKON NAKHON	31.4 25.0	32.2 25.3	31.3 24.8	32.2 25.4	32.4 25.4	33.1 26.0	32.5 26.5	32.2 25.5	28.9	28.0
5 นครพนม	NAKHON PHANOM	29.5 23.8	32.2 24.2	31.4 23.8	33.7 24.7	32.9 25.3	32.0 24.3	31.8 22.2	31.9 24.0	27.9	27.6
6 มุกดาหาร	Mukdahan	31.0 24.8	32.0 24.8	32.6 25.2	32.6 26.2	33.2 25.2	33.6 24.5	31.0 25.6	32.3 25.3	28.8	27.9
7 ขอนแก่น	KHON KAEN	29.1 24.9	33.1 23.7	33.2 24.5	34.5 25.5	33.7 25.2	32.8 24.6	33.6 25.5	32.9 24.8	28.9	28.3
8 โกสุมพิสัย	Kosum Phisai	28.5 25.2	32.5 25.1	32.0 24.6	33.1 25.5	32.1 25.0	24.6	..	..	..	..
9 ร้อยเอ็ด	ROI ET	32.0 25.4	32.0 24.7	32.1 24.2	32.5 25.9	32.4 25.4	33.1 24.6	31.2 26.1	31.9 25.2	28.6	28.3
10 ชัยภูมิ	CHAIYAPHUM	31.5 24.8	33.2 25.3	33.0 24.6	33.0 25.6	33.1 24.9	32.6 24.0	33.9 24.9	32.9 24.9	28.9	27.8
11 อุบลราชธานี	UBON RATCHATHANI	30.5 24.5	29.2 25.0	32.1 24.0	32.6 25.4	32.5 25.6	33.2 24.6	31.7 24.3	31.2 24.8	28.0	27.9
12 สุรินทร์	SURIN	30.8 24.3	31.2 24.8	32.8 24.3	33.4 25.5	33.5 25.2	32.2 24.0	30.5 24.3	32.1 24.6	28.4	28.1
13 ท่าตูม	Tha Tum	30.3 24.2	32.7 25.4	33.2 23.9	33.1 25.3	33.1 26.0	32.7 25.2	32.1 25.4	32.5 25.1	28.8	..
14 นางรอง	Nang Rong	32.2 22.4	34.1 24.3	33.8 23.8	33.1 24.8	34.4 24.7	33.0 24.4	23.6	33.4 24.0	28.7	..

สถานี	Station	อุณหภูมิสูงสุดและต่ำสุดเป็นองศา ซ. Max. and Min. Temperature in degree C. 2	3	4	5	6	7	8	เฉลี่ย สูงสุด ต่ำสุด Average Max. Min.	เฉลี่ยในสัปดาห์ Weekly Mean	ค่าปกติประจำเดือน Monthly Normal
15 นครราชสีมา	NAKHON RATCHASIMA	31.5 23.5	34.2 24.3	35.1 24.0	33.6 25.4	35.2 24.9	34.7 24.5	34.7 25.0	34.1 24.5	29.3	28.3
16 ไชยภูมิ	Chok Chai	31.0 22.7	33.1 25.3	32.5 24.6	33.3 25.5	33.4 25.7	24.7	..	32.4 24.8	28.6	..
ภาคกลาง	**CENTRAL PART**										
1 นครสวรรค์	NAKHON SAWAN	36.6 26.5	36.2 28.7	36.3 28.2	35.6 25.8	36.8 28.8	36.4 26.0	36.6 27.2	36.4 26.5	31.5	29.0
2 ลพบุรี	LOP BURI	32.8 26.0	34.0 25.0	34.5 25.5	32.8 25.0	33.5 25.6	34.0 26.0	33.7 26.4	33.6 25.7	29.7	28.3
3 สุพรรณบุรี	SUPHAN BURI	32.6 20.0	33.1 25.3	33.6 23.7	33.0 24.4	32.4 25.5	33.6 24.5	33.0 25.4	33.0 24.9	28.9	28.9
4 กาญจนบุรี	KANCHANABURI	31.5 25.8	31.8 25.6	29.5 24.2	32.4 23.6	30.1 24.9	31.6 23.8	31.4 25.2	31.2 24.7	27.9	28.5
5 ทองผาภูมิ	Thong Pha Phum	26.6 23.0	27.7 23.6	30.6 23.1	28.1 23.3	26.5 23.3	29.8 23.6	31.6 24.0	29.0 23.4	26.2	..
6 สนามบินดอนเมือง	Don Muang Airport	31.3 26.1	34.0 26.0	32.0 25.9	33.5 23.4	31.2 26.8	32.6 25.7	32.4 26.5	32.4 25.8	29.1	28.8
7 กรุงเทพมหานคร	BANGKOK METROPOLIS	31.6 26.3	33.3 25.8	32.0 26.1	33.4 23.5	32.5 26.8	32.5 26.0	32.3 27.1	32.5 25.9	29.2	28.5
8 ศูนย์วิจัย ฯ บางนา	Bang Na	31.5 25.8	33.1 26.5	32.0 25.7	33.3 24.8	32.5 26.8	33.1 26.0	33.0 26.7	32.6 26.0	29.3	..
ภาคตะวันออก	**EASTERN PART**										
1 ปราจีนบุรี	PRACHIN BURI	31.6 24.5	31.0 26.3	32.0 25.2	31.5 24.8	32.0 26.2	32.5 24.6	30.5 26.0	31.6 25.4	28.5	28.2
2 กบินทร์บุรี	Kabin Buri	32.0 23.5	31.2 24.5	32.6 23.8	33.2 24.9	32.0 25.2	32.6 23.4	32.0 24.7	32.2 24.3	28.3	..
3 อรัญประเทศ	Aranyaprathet	31.0 23.7	32.9 26.0	31.5 24.5	31.7 26.5	31.1 26.2	31.0 24.3	31.2 24.8	31.5 25.1	28.3	28.0
4 ชลบุรี	CHON BURI	31.2 25.1	33.4 26.6	31.4 26.2	31.5 23.6	31.9 27.0	31.7 26.5	32.3 26.5	31.9 25.9	28.9	28.4
5 เกาะสีชัง	Ko Si Chang	30.5 25.8	31.5 28.1	30.4 26.7	30.7 25.2	31.0 27.5	31.0 27.4	31.2 27.6	30.9 26.9	28.9	28.8
6 สัตหีบ	Sattahip	32.2 26.0	32.3 27.5	31.3 25.8	31.0 27.3	30.5 27.6	31.6 27.2	31.0 26.0	31.4 26.7	29.1	29.3
7 ระยอง	RAYONG										
8 จันทบุรี	CHANTHABURI	29.2 24.3	30.1 26.3	30.5 25.1	29.3 26.6	29.3 25.4	30.0 25.5	27.7 24.7	29.4 25.4	27.4	29.3
9 คลองใหญ่	Khlong Yai	25.9 21.9	27.6 22.3	28.2 22.9	26.3 22.7	26.8 22.8	26.7 22.6	27.3 21.6	27.1 22.4	24.8	26.9
ภาคใต้	**SOUTHERN PART**										
1 หัวหิน	Hua Hin	34.2 26.5	34.8 27.2	27.5 26.0	31.8 23.9	31.3 25.4	30.7 25.6	32.6 25.7	31.8 25.8	28.8	28.5
2 ประจวบคีรีขันธ์	PRACHUAP KHIRI KHAN	31.2 26.0	30.3 26.0	31.7 24.7	27.9 25.1	28.2 24.1	29.5 24.0	28.4 24.0	29.6 24.8	27.2	28.1
3 ชุมพร	CHUMPHON	30.0 24.9	29.2 25.8	31.9 23.7	27.6 24.4	25.0 24.1	28.9 23.3	25.0 23.8	28.2 24.3	26.3	27.3
4 สุราษฎร์ธานี	SURAT THANI	30.8 25.1	31.0 25.1	32.7 24.4	29.4 24.7	29.3 23.8	30.0 23.1	29.8 23.7	30.4 24.3	27.4	27.8
5 เกาะสมุย	Ko Samui	30.5 27.4	30.7 27.6	31.8 26.0	30.0 26.5	28.8 25.6	30.0 24.7	28.3 25.0	30.0 26.3	28.2	..
6 นครศรีธรรมราช	NAKHON SI THAMMARAT	32.0 25.6	32.5 25.5	33.5 25.3	31.4 25.4	30.0 24.1	29.7 23.6	29.5 23.3	31.2 24.7	27.9	28.0
7 สงขลา	SONGKHLA	30.8 23.6	33.4 25.8	33.2 24.8	32.6 25.6	31.2 23.8	33.0 23.7	30.3 23.0	32.1 24.3	28.2	28.3
8 ปัตตานี	PATTANI	32.8 22.4	32.6 23.0	34.0 23.8	33.0 24.3	31.8 23.1	34.2 24.0	32.1 22.5	32.9 23.3	28.1	27.8
9 นราธิวาส	NARATHIWAT	34.0 24.4	33.0 24.5	34.0 24.6	32.6 25.5	32.1 25.2	34.2 24.9	31.9 25.1	33.1 24.9	29.0	27.3
10 ระนอง	RANONG	27.9 24.0	27.5 24.8	30.0 23.5	28.3 24.8	26.2 24.0	29.4 23.7	25.1 23.1	27.8 23.9	25.9	26.5
11 ภูเก็ต	PHUKET	31.2 28.1	32.0 27.8	30.8 28.1	29.0 27.3	30.2 26.8	28.8 23.1	30.0 24.6	30.3 26.5	28.4	27.5
12 สนามบินภูเก็ต	Phuket Airport	30.7 27.0	30.3 24.9	30.1 26.4	29.5 27.0	30.5 23.7	29.5 24.3	30.5 25.1	30.2 25.5	27.9	27.4
13 สนามบินตรัง	Trang Airport	31.7 25.6	32.5 25.8	32.2 24.8	31.8 25.4	28.2 23.9	31.0 22.2	29.1 22.2	30.9 24.3	27.6	27.2

สถานีฝน	Station	วันที่และจำนวนน้ำฝนเป็นมิลลิเมตร Date and amount of rainfall in millimeters							ฝนรวม มม. Total rainfall mm.	ฝนรวมตั้งแต่ 1 มกราคม Accumulative rainfall since 1 January	
		มิถุนายน–กรกฎาคม June–July								ปริมาณ มม. Amount mm.	สูงกว่าปกติ Above or below Normal
		25	26	27	28	29	30	1			
ภาคตะวันออกเฉียงเหนือ											
10 บึงกาฬ	Bung Kan							10.0	172.6	1443.3	+395.0
11 เซกา	Seka							4.3	155.6	1449.1	+202.4
19 สว่างแดนดิน	Sawang Daen Din							37.6	43.7	773.3	+ 61.3
22 บ้านแพง	Ban Phaeng							19.2	101.6	1119.2	+ 46.8
38 เกษตรวิสัย	Kaset Wisai							21.4	54.8	489.8	- 11.3
39 สุวรรณภูมิ	Suwannaphum							26.8	58.1	430.8	-126.2
61 บำเหน็จณรงค์	Bamnet Narong							16.2	16.2	291.1	-193.0
69 สีคิ้ว	Sikhiu							44.1	56.2	452.5	+ 42.7
70 สูงเนิน	Sung Noen							16.6	26.9	414.9	- 17.3
73 ครบุรี	Khon Buri							10.2	10.2	249.9	-101.8
80 รัตนบุรี	Rattanaburi							20.6	168.8	619.8	+131.5
83 ปราสาท	Prasat						43.0	41.6	130.1	522.1	+ 72.5
86 ราษีไศล	Rasi Salai							27.2	80.7	699.9	+238.4
92 เขมราฐ	Khemarat						13.9	5.2	99.8	1051.1	+494.2
96 มหาชนะชัย	Maha Chana Chai						1.7	5.2	58.8	1033.7	+461.2
ภาคกลาง	CENTRAL PART										
8 ตาคลี	Takhli							10.5	10.5	176.6	-270.3
26 ชัยบาดาล	Chai Badan							26.2	79.9	311.8	-113.2
59 รังสิต	Rangsit							11.5	12.7	250.0	-251.0
86 โพธาราม	Photharam							11.2	14.2	214.3	-191.4
ภาคตะวันออก	EASTERN PART										
1 นครนายก	NAKHON NAYOK						5.7	23.3	109.8	647.6	+ 23.0
2 บ้านนา	Ban Na							16.5	83.3	458.3	-219.0
3 ปากพลี	Pak Phli						35.9	30.6	151.6	495.7	-116.7
4 องครักษ์	Ongkharak							13.4	85.8	418.6	-175.2
11 วัฒนานคร	Watthana Nakhon							32.1	149.7	621.8	+ 73.1
13 ฉะเชิงเทรา	CHACHOENGSAO							22.6	27.1	446.6	- 4.0
14 บ้านโพธิ์	Ban Pho							16.2	16.2	259.7	-210.3
23 แกลง	Klaeng							44.2	67.1	598.2	-193.0
25 ท่าใหม่	Tha Mai							124.4	260.4	930.9	- 56.3
26 มะขาม	Makham							104.6	331.2	894.8	- 49.5
27 ตราด	Trat							146.4	461.3	1490.8	+129.5
28 เขาสมิง	Khao Saming							166.5	429.9	1201.1	+507.4
29 แหลมงอบ	Laem Ngop							151.1	467.8	1071.3	

REMARKS

1. **Meteorological Department's Station** (with * mark). Rainfall observation is performed daily at 07.00 a.m. by the Meteorological Department's personnel. Therefore the daily amount of rainfall in this publication means the total amount of rainfall in 24 hr. period from 07.00 a.m. of the recorded date to 07.00 a.m. of the following day.

2. **Voluntary Rainfall Station** (without * mark) located at District and Province. Rainfall observation is performed daily at 09.00 a.m. by the voluntary observer. The daily amount of rainfall means the total amount of rainfall in 24 hr. period from 09.00 a.m. of the recorded date to 09.00 a.m. of the following day.

3. **Rainfall and Temperature Data** The daily rainfall and temperature observations are submitted to the Meteorological Department soon after the measurement by the following means :—

   — By radio or telegraph from the Meteorological Department's stations.

   — By telegraph from voluntary rainfall stations

   Those daily reports generally arrive at the Meteorological Department from about 07.00 a.m. to 07.00 p.m.

4. **Rainfall Intensity in 1 day** (24 hours)

Light Rainfall	amounts	0.1 — 10.0	millimetres
Moderate Rainfall	"	10.1 — 35.0	"
Heavy Rainfall	"	35.1 — 90.0	"
Very Heavy Rainfall	"	90.1 millimetres and above	
Blank	represents	No rainfall or observation of rainfall does not arrive in time for publication.	
T	"	Trace or light rainfall with amount less than 0.1 millimetres.	

Various Data in this publication are published hurriedly to service the user. Therefore the user should be cautious in using them. If there is any doubts please inquired the Meteorological Statistics Subdivision of the Climatology Division for further informations by dialing the number 3916054 and 3910178.

Meteorological Department
Bangkok Metropolis

Climatology Division

● กำหนดออก สัปดาห์ละ 1 ฉบับ ปีละ 52 ฉบับ

● ค่าบำรุง ฉบับละ 5 บาท ปีละ 150 บาท

● การบอกรับ ติดต่อที่กองภูมิอากาศ กรมอุตุนิยมวิทยา

โทร. 3916054

พิมพ์ที่โรงพิมพ์กรมอุตุนิยมวิทยา กระทรวงคมนาคม กรุงเทพมหานคร

นายสมิทธ ธรรมสโรช ผู้พิมพ์ผู้โฆษณา 2522

กรมอุตุนิยมวิทยา กระทรวงคมนาคม

รายงานอากาศประจำสัปดาห์ ระหว่างวันที่ ๙ — ๑๕ กรกฎาคม ๒๕๒๒

และ

การคาดหมายลักษณะอากาศ ระหว่างวันที่ ๑๖ — ๒๒ กรกฎาคม ๒๕๒๒

ฉบับที่ ๒๘/๒๕๒๒

น.อ. ดร. ขจิต บัวจิตติ ร.น.

อธิบดีกรมอุตุนิยมวิทยา

METEOROLOGICAL DEPARTMENT

MINISTRY OF COMMUNICATIONS

BANGKOK, THAILAND

WEEKLY WEATHER REPORT

DURING THE PERIOD 9 — 15 JULY 1979

AND

WEATHER OUTLOOK

DURING 16 — 22 JULY 1979

No. 28/1979

Capt Kajit Buajitti R.T.N.

Director — General

CENTRAL
LIBRARY
AUG 1980
N.O.A.A.
U. S. Dept. of Commerce

หมายเหตุ

1. **สถานีของกรมอุตุนิยมวิทยา** (มีเครื่องหมาย *) ทำการตรวจวัดจำนวนฝนตกเวลา 07.00 น. ทุกวัน โดยเจ้าหน้าที่ของกรมอุตุนิยมวิทยา ดังนั้น จำนวนฝนรายวันในรายงานเล่มนี้ หมายถึงปริมาณฝนรวมในช่วงเวลา 24 ชั่วโมง ตั้งแต่เวลา 07.00 น. ของวันที่แจ้งไว้ในรายงาน จนถึงเวลา 07.00 น. ของวันรุ่งขึ้น

2. **สถานีฝนอำเภอและจังหวัด** (ไม่มีเครื่องหมาย *) ทำการตรวจวัดจำนวนฝนตกเวลา 09.00 น. ทุกวัน โดยเจ้าหน้าที่ ที่อยู่ในอำเภอหรือจังหวัดที่ได้รับแต่งตั้งจากกรมอุตุนิยมวิทยา ดังนั้น จำนวนฝนรายวัน หมายถึงปริมาณฝนรวมในช่วงเวลา 24 ชั่วโมง ตั้งแต่เวลา 09.00 น. ของวันที่แจ้งไว้ในรายงานจนถึงเวลา 09.00 น. ของวันรุ่งขึ้น

3. **ข้อมูลฝนและอุณหภูมิ** ที่พิมพ์ในรายงานเล่มนี้ เป็นข้อมูลที่เจ้าหน้าที่ผู้ทำการตรวจรายงานมายังกรมอุตุนิยมวิทยา ทุกวันภายหลังการตรวจ

   — สถานีของกรมอุตุนิยมวิทยา *รายงานทางวิทยุโทรศัพท์หรือโทรเลข

   — สถานีฝนอำเภอและจังหวัด รายงานทางโทรเลข

   รายงานดังกล่าวนี้ กรมอุตุนิยมวิทยา จะได้รับ ตั้งแต่เวลา ประมาณ 07.00 น. จนถึงเวลา 10.00 น.

4. **เกณฑ์ฝนใน 1 วัน** (24 ชั่วโมง)

ฝนเล็กน้อย	จำนวนตั้งแต่	0.1 — 10.0 มิลลิเมตร
ฝนปานกลาง	"	10.1 — 35.0 "
ฝนหนัก	"	35.1 — 90.0 "
ฝนตกหนักมาก	"	90.1 มิลลิเมตร ขึ้นไป
ช่องว่าง	หมายความว่า	ไม่มีฝนตกหรือยังไม่ได้รับรายงาน
"	"	ฝนตกน้อยไม่ถึง 0.1 มิลลิเมตร

ข้อมูลต่าง ๆ เหล่านี้ได้ดำเนินการจัดพิมพ์โดยรีบด่วน เพื่อสนองความต้องการแก่ผู้ใช้ จึงยังไม่ได้ทำการตรวจสอบ ฉะนั้น ผู้ใช้จึงควรพิจารณาข้อมูลก่อนที่จะนำไปใช้ หากมีข้อสงสัยประการใด โปรดติดต่อสอบถามเจ้าหน้าที่ งานสถิติอุตุนิยมวิทยา กองภูมิอากาศ โทรศัพท์ 3916054 และ 3910178

กองภูมิอากาศ กรมอุตุนิยมวิทยา

กรุงเทพมหานคร

การคาดหมายลักษณะอากาศใน ๗ วันข้างหน้า
ตั้งแต่วันที่ ๑๖ – ๒๒ กรกฎาคม ๒๕๒๒

ลักษณะทั่วไป

ร่องความกดอากาศต่ำจะพาดผ่านตอนบนของ พม่า และตอนใต้ของประเทศจีน

ภาคเหนือ ภาคตะวันออกเฉียงเหนือ ภาคกลาง ภาคตะวันออกรวมทั้งชายฝั่ง	จะมีฝนหรือฝนฟ้าคะนองกระจาย ส่วนมากในระหว่างบ่ายถึงค่ำ
ภาคใต้ฝั่งตะวันออก	จะมีฝนเป็นแห่ง ๆ ในตอนเย็นหรือค่ำ
ภาคใต้ฝั่งตะวันตก	จะมีฝนหรือฝนฟ้าคะนองกระจาย
กรุงเทพมหานคร	จะมีฝนหรือฝนฟ้าคะนองเป็นแห่ง ๆ ส่วนมากในระหว่างบ่ายถึงค่ำ

กรมอุตุนิยมวิทยา

๑๖ ก.ค. ๒๒

Weather outlook for the period 16 – 22 July 1979

General Situation

The low pressure trough will lie across the upper portion of Burma and the southern portion of China.

Northern Part: Northeastern Part: Central Part: Eastern Part and Coastal Area:	Scattered showers or thundershowers mainly during afternoon and evening.
Southern Thailand East Coast:	Widely scattered showers in the late afternoon or evening.
Southern Thailand West Coast:	Scattered showers or thundershowers.
Bangkok Metropolis:	Widely scattered showers or thundershowers mainly during afternoon and evening.

Meteorological Department

16 July 1979

สรุปลักษณะอากาศทั่วไปในรอบสัปดาห์
ตั้งแต่วันที่ ๙ – ๑๕ กรกฎาคม ๒๕๒๒

๑. ตลอดสัปดาห์ ร่องความกดอากาศต่ำยังคงพาดผ่านลาวและเวียดนามตอนบน ลมมรสุมตะวันตกเฉียงใต้ซึ่งพัดปกคลุมภาคใต้และอ่าวไทยมีกำลังปานกลางในตอนต้นและกลางสัปดาห์ แต่ในตอนปลายสัปดาห์ได้มีกำลังอ่อนลง ลักษณะเช่นนี้ทำให้มีฝนกระจายเกือบทั่วไปในภาคเหนือและภาคตะวันออกเฉียงเหนือในระยะครึ่งแรกของสัปดาห์ หลังจากนั้นฝนได้ลดลง ส่วนภาคกลาง ภาคตะวันออก และภาคใต้ฝั่งตะวันออกมีฝนกระจายกับมีฝนหนักเป็นบางแห่ง สำหรับภาคใต้ฝั่งตะวันตกมีฝนเกือบทั่วไปตลอดสัปดาห์

๒. รายงานอุณหภูมิสูงสุดในภาคต่าง ๆ ของประเทศไทยมีดังนี้.–

ภาคเหนือ	๓๖.๒ °ซ.ที่ อ.หล่มสัก	จ.เพชรบูรณ์	เมื่อวันที่	๑๕	ก.ค.
ภาคตะวันออกเฉียงเหนือ	๓๗.๔ °ซ.ที่ อ.เมือง	จ.นครราชสีมา	"	๑๕	ก.ค.
ภาคกลาง	๓๗.๗ °ซ.ที่ อ.เมือง	จ.นครสวรรค์	"	๑๕	ก.ค.
ภาคตะวันออก	๓๕.๕ °ซ.ที่ อ.เมือง	จ.ชลบุรี	"	๑๕	ก.ค.
ภาคใต้	๓๖.๒ °ซ.ที่ อ.เมือง	จ.เพชรบุรี	"	๑๐	ก.ค.

๓. รายงานฝนสูงสุดในภาคต่าง ๆ ของประเทศไทยมีดังนี้.–

ภาคเหนือ	๑๐๕.๖ มม.ที่ อ.ลับแล	จ.อุตรดิตถ์	เมื่อวันที่	๑๑	ก.ค.
ภาคตะวันออกเฉียงเหนือ	๑๐๑.๒ มม.ที่ อ.นาแก	จ.นครพนม	"	๑๐	ก.ค.
ภาคกลาง	๕๗.๔ มม.ที่ อ.แก่งคอย	จ.สระบุรี	"	๑๑	ก.ค.
ภาคตะวันออก	๗๒.๔ มม.ที่ อ.กบินทร์บุรี	จ.ปราจีนบุรี	"	๑๑	ก.ค.
ภาคใต้	๙๙.๕ มม.ที่ อ.เขาชัยสน	จ.พัทลุง	"	๑๓	ก.ค.

กรมอุตุนิยมวิทยา

๑๖ ก.ค. ๒๕๒๒

Weekly Weather Summary
Period 9 – 15 July 1979

1. Throughout the week, low pressure trough still lied across Laos and Upper Vietnam, the southwest monsoon which prevailed over Southern Thailand and the Gulf of Thailand was moderate during the beginning and middle periods of the week but weakened during the rest period. Such condition caused almost stattered rainshowers in Northern and Northeastern Thailand during the first half of the week and then decreased toward the end of the week. Scattered rainshowers with isolated heavy falls were experienced in the Central, Eastern and Southern Thailand East Coast, while almost widespread rainfall in the rest part throughout the week.

2. Highest temperature in various parts of Thailand were as follows:-

Northern Part	36.2°C.at Lom Sak	Phetchabun	on	15 July
Northeastern Part	37.4°C.at Amphoe Muang	Nakhon Ratchasima	"	15 July
Central Part	37.7°C.at Amphoe Muang	Nakhon Sawan	"	15 July
Eastern Part	35.5°C.at Amphoe Muang	Chon Buri	"	15 July
Southern Part	36.2°C.at Amphoe Muang	Phetchaburi	"	10 July

3. Heaviest rainfall in various parts of Thailand were as follows:-

Northern Part	105.6 mm.at Laplae	Uttaradit	on	11 July
Northeastern Part	101.2 mm.at Na Kae	Nakhon Phanom	"	10 July
Central Part	57.4 mm.at Kaeng Khoi	Saraburi	"	11 July
Eastern Part	72.4 mm.at Kabin Buri	Prachin Buri	"	11 July
Southern Part	99.5 mm.at Khao Chaison	Phatthalung	"	13 July

Meteorological Department

16 July 1979

ข่าวอากาศเพื่อการเกษตรประจำสัปดาห์

ระหว่างวันที่ ๘ -๑๕ กรกฎาคม ๒๕๒๒ ปรากฏว่า ตลอดสัปดาห์ร่องความกดอากาศต่ำยังคงพาดผ่านลาวและเวียดนามตอนบน ลมมรสุมตะวันตกเฉียงใต้ซึ่งพัดปกคลุมภาคใต้และอ่าวไทยมีกำลังปานกลางในตอนต้นและกลางสัปดาห์ แต่ในตอนปลายสัปดาห์ได้มีกำลังอ่อนลง ลักษณะเช่นนี้ทำให้มีฝนกระจายเกือบทั่วไปในภาคเหนือ และภาคตะวันออกเฉียงเหนือ ในระยะครึ่งแรกของสัปดาห์ หลังจากนั้นฝนได้ลดลง ส่วนภาคกลาง ภาคตะวันออก และภาคใต้ฝั่งตะวันออกมีฝนกระจาย กับมีฝนหนักเป็นบางแห่ง สำหรับภาคใต้ฝั่งตะวันตกมีฝนเกือบทั่วไปตลอดสัปดาห์

เดือนนี้บริเวณประเทศไทยตอนบนมีฝนตกค่อนข้างชุกเฉพาะอย่างยิ่งในภาคเหนือ ภาคตะวันออกเฉียงเหนือ และภาคกลางตอนบน สภาวะเช่นนี้เหมาะแก่การระบาดของหนอนบางชนิดซึ่งเป็นศัตรูของถั่วเหลือง เช่น หนอนม้วนใบ หนอนชนิดนี้ทำให้ใบถั่วเหลืองม้วนเข้าหากันและหนอนกัดกินอยู่ภายในลักษณะของตัวหนอนมีสีเขียว หัวสีดำหรือสีน้ำตาล หนอนจะทำลายตั้งแต่ต้นถั่วอ่อนจนถึงแก่เป็นฝัก นอกจากนี้ยังมีหนอนอีกชนิดหนึ่งที่ควรระวังเอาไว้ด้วย นั่นคือ หนอนกินใบ หนอนชนิดนี้จะกัดกินใบ ยอดอ่อน และฝักอ่อน ลักษณะของตัวหนอนลำตัวสีเขียวอ่อน มีลวดลายเป็นแถบสีน้ำตาล หนอนจะออกทำลายในเวลาเช้าเย็น และกลางคืน หรือเวลาที่มีแสงแดดไม่จัด ในเวลากลางวันซึ่งมีแสงแดดจัดหนอนจะหลบลงมาอยู่โคนต้นถั่ว หรือตามกอหญ้า ดังนั้นเกษตรกรไม่ควรให้แปลงถั่วมีหญ้าหรือวัชพืชขึ้นรกรุงรัง ซึ่งจะเป็นที่อาศัยของหนอนดังกล่าว

กรมอุตุนิยมวิทยา

๑๖ กรกฎาคม ๒๕๒๒

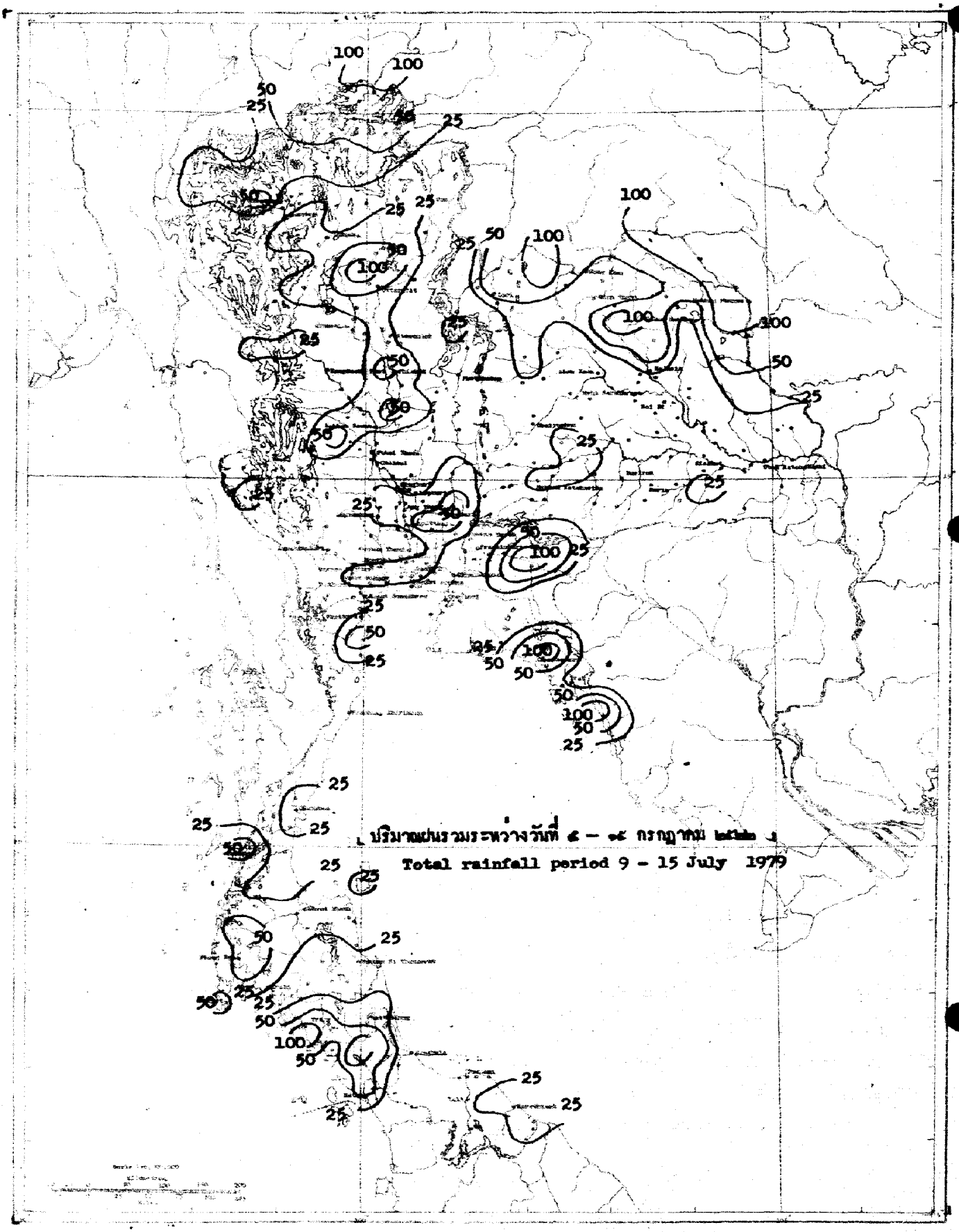
ปริมาณฝนรวมระหว่างวันที่ ๙ – ๑๕ กรกฎาคม ๒๕๒๒
Total rainfall period 9 – 15 July 1979

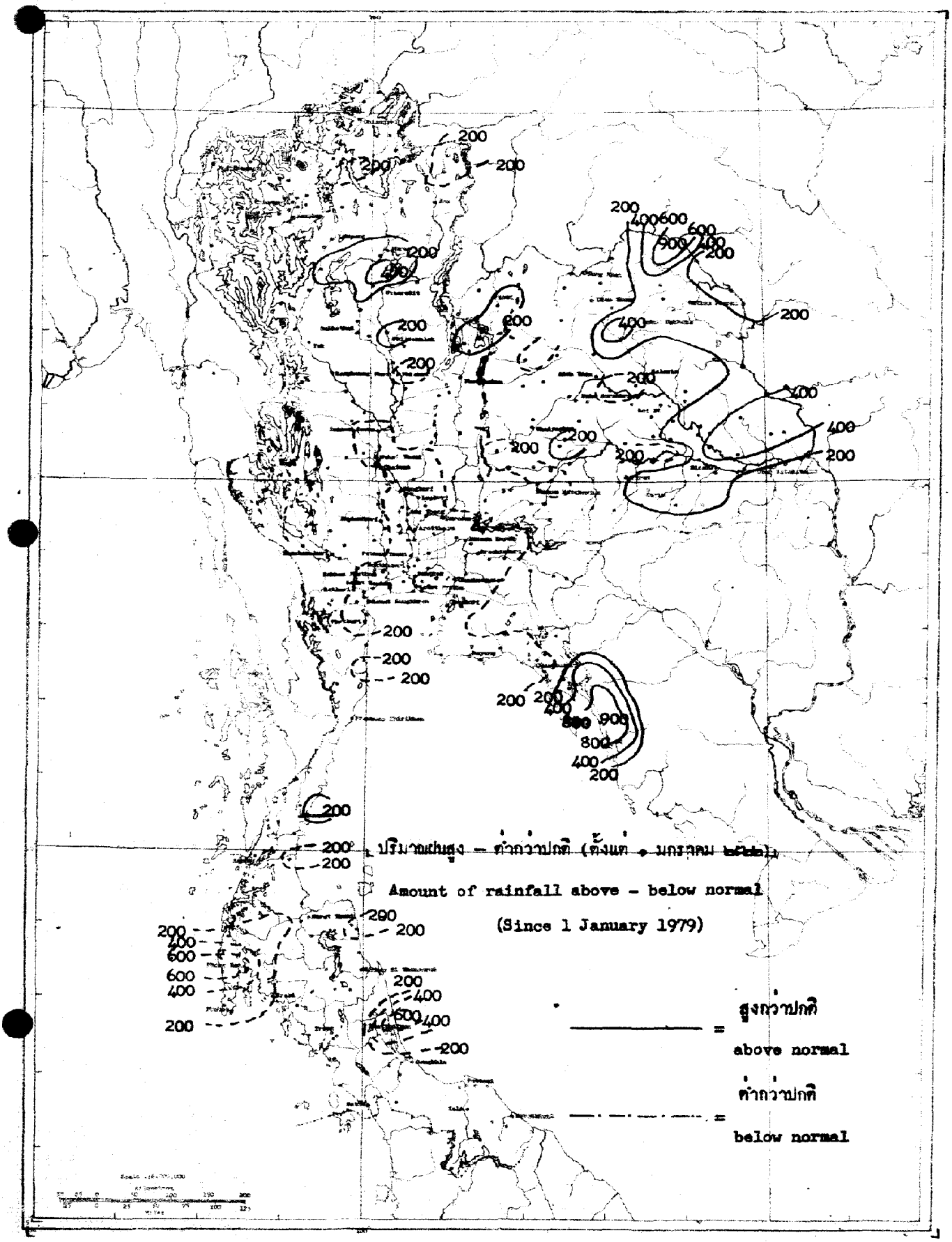
ปริมาณฝนสูง – ต่ำกว่าปกติ (ตั้งแต่ 1 มกราคม 2522)
Amount of rainfall above – below normal
(Since 1 January 1979)
สูงกว่าปกติ
above normal
ต่ำกว่าปกติ
below normal

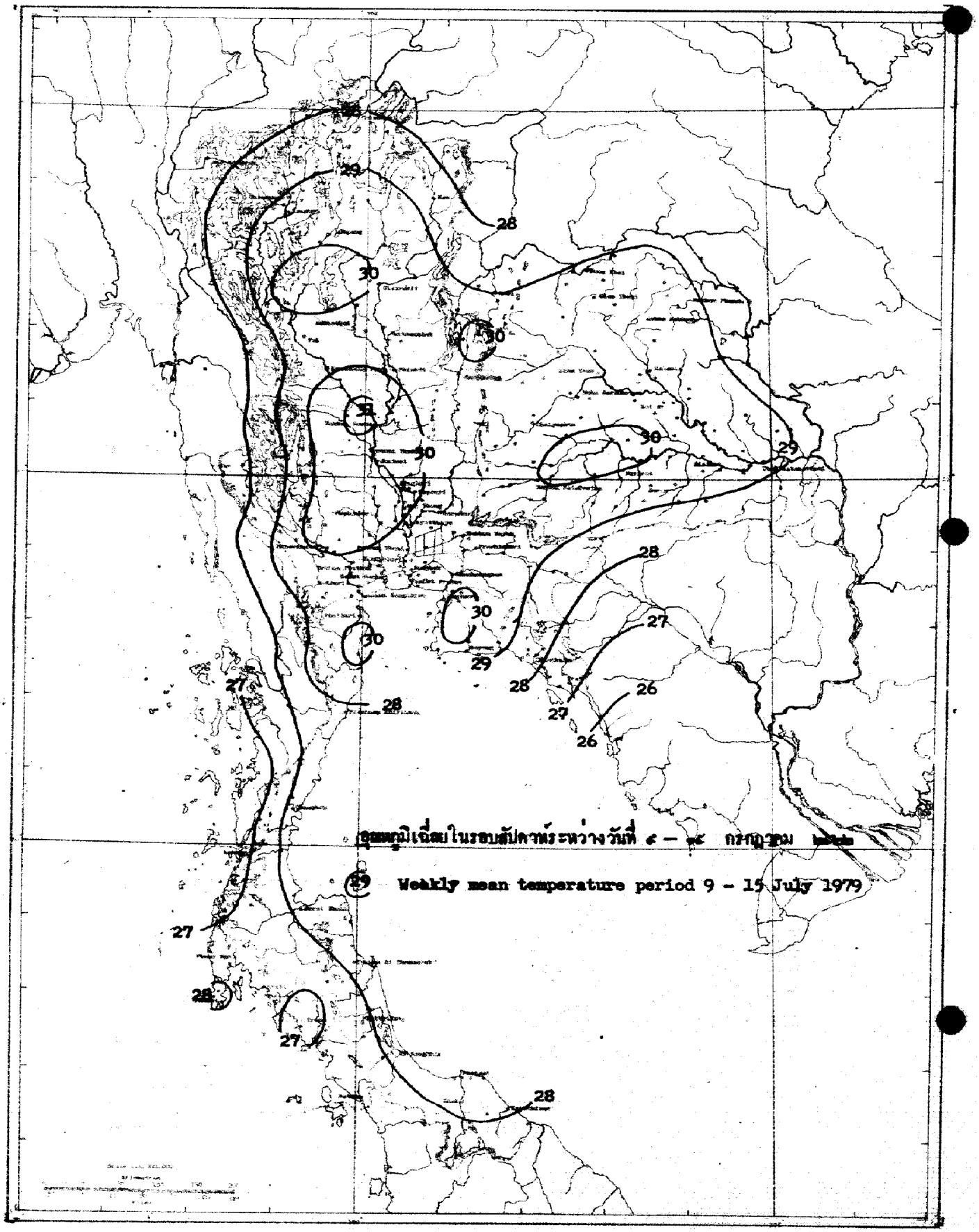

อุณหภูมิเฉลี่ยในรอบสัปดาห์ระหว่างวันที่ ๙ – ๑๕ กรกฎาคม ๒๕๒๒

29 Weekly mean temperature period 9 - 15 July 1979

สถานีฝน	Station	วันที่และจำนวนน้ำฝนเป็นมิลลิเมตร Date and amount of rainfall in millimeters							ฝนรวม มม. Total rainfall mm.	ฝนรวมตั้งแต่ 1 มกราคม Accumulative rainfall since 1 January	
		กรกฎาคม July								ปริมาณ มม. Amount mm.	สูงต่ำกว่าปกติ Above or below Normal
		9	10	11	12	13	14	15			
ภาคเหนือ	**NORTHERN PART**										
1 **เชียงราย**	**CHIANG RAI***	T	12.6	58.3	1.1	14.4	3.0		89.4	597.5	-130.4
2 แม่สาย	Mae Sai	8.7	42.1	14.0	20.5	20.4			105.7	492.3	-190.6
3 เชียงแสน	Chiang Saen	6.2	10.2	13.7	19.2	12.5			61.8	511.3	-101.7
4 เชียงของ	Chiang Khong	12.6	4.7	59.1	16.7	18.0	7.1		118.2	648.1	+ 32.3
5 แม่จัน	Mae Chan		33.1	44.4					77.5	443.9	-550.1
6 แม่สรวย	Mae Suai		27.8	21.0	2.2	23.8			74.8	466.4	- 43.1
7 เทิง	Thoeng		32.2	30.0	5.8				68.0	609.4	- 80.5
8 เชียงคำ	Chiang Kham	38.0		4.3	1.0	10.3			53.6	605.4	+ 42.8
9 เวียงป่าเป้า	Wiang Pa Pao									278.6	-148.3
10 พาน	Phan		18.9	21.1	1.1				41.1	565.9	+124.1
11 แม่ใจ	Mae Chai		2.8	44.6					47.4	384.0	-202.7
12 พะเยา	Phayao		17.2		13.2				30.4	245.8	-174.8
13 จุน	Chun										
14 **แม่ฮ่องสอน**	**MAE HONG SON***	0.2		0.5	19.5	5.8	2.3	0.2	28.5	314.9	-182.5
15 ปาย	Pai				18.0				18.0	119.6	- 95.7
16 ขุนยวม	Khun Yuam	34.0			6.0				40.0	119.3	-53.4
17 แม่ลาน้อย	Mae La Noi			15.3	5.1	2.1			22.5	341.6	
18 แม่สะเรียง	Mae Sariang*	0.4	T	1.6	3.1	2.4	2.9	0.2	10.6	471.7	- 50.2
19 **เชียงใหม่**	**CHIANG MAI***			3.0	6.7		5.9	T	15.6	482.3	+ 2.6
20 ฝาง	Fang		17.4	53.5	6.7				77.6	437.8	- 48.6
21 แม่อาย	Mae Ai										
22 เชียงดาว	Chiang Dao										
23 แม่แตง	Mae Taeng		16.9		15.5				32.4	375.1	- 72.3
24 แม่ริม	Mae Rim		15.5	5.4	7.0				27.9	297.1	-130.2
25 สันทราย	San Sai			17.8					17.8	298.9	-157.6
26 ดอยสะเก็ด	Doi Saket			5.3	4.8				10.1	442.8	+ 26.1
27 สันกำแพง	San Kamphaeng										
28 หางดง	Hang Dong			24.5	33.7		1.8		60.0	517.2	+111.7
29 สารภี	Saraphi				16.3				16.3	456.3	
30 สันป่าตอง	San Pa Tong				24.2				24.2	379.3	- 1.7
31 จอมทอง	Chom Thong			2.6	31.9				34.5	417.3	+ 71.9
32 ฮอด	Hot			3.0	4.8				7.8	377.4	- 50.9
33 **ลำพูน**	**LAMPHUN**			11.1	2.2				13.3	293.9	- 76.6
34 ป่าซาง	Pa Sang			22.5		14.9			37.4	400.1	+ 35.3
35 ลี้	Li	9.2		0.3	17.0				26.5	393.6	- 87.7
36 **ลำปาง**	**LAMPANG***		4.2	16.4	0.4				21.6	416.4	- 21.8
37 งาว	Ngao	10.6	3.8	1.5	3.7				19.6	569.4	+ 41.0
38 แจ้ห่ม	Chae Hom			14.2	3.3				17.5	462.3	+ 81.1
39 เกาะคา	Ko Kha		9.7	21.4	1.1				32.2	597.4	+145.4
40 สบปราบ	Sop Prap		T	12.2	0.3				12.5	719.6	+268.2

สถานีฝน	Station	วันที่และจำนวนน้ำฝนเป็นมิลลิเมตร Date and amount of rainfall in millimetres							ฝนรวม มม. Total rainfall mm.	ฝนรวมตั้งแต่ 1 มกราคม Accumulative rainfall since 1 January	
		กรกฎาคม July								ปริมาณ มม. Amount mm.	สูงต่ำกว่าปกติ Above or below Normal
		9	10	11	12	13	14	15			
41 เถิน	Thoen			15.7	31.5				47.2	518.4	+155.7
42 แม่พริก	Mae Phrik										
43 แพร่	PHRAE*	T	0.2	9.5	25.9				35.6	381.0	- 70.5
44 สอง	Song										
45 สูงเม่น	Sung Men										
46 เด่นชัย	Den Chai		1.0	3.3	52.2				65.5	481.4	- 83.2
47 น่าน	NAN*	0.9	1.7	12.1	3.0		T		17.7	509.7	- 59.1
48 ทุ่งช้าง	Thung Chang			16.2					16.2	339.6	-345.7
49 เชียงกลาง	Chiang Klang									388.4	
50 ท่าวังผา	Tha Wang Pha*	3.5	5.3	8.2	7.4				24.2	517.2	-201.4
51 ปัว	Pua			18.5	3.2				21.7	451.7	- 86.9
52 สา	Sa	3.3	10.3	11.3	0.8				25.7	662.1	+144.2
53 นาน้อย	Na Noi										
54 อุตรดิตถ์	UTTARADIT*	T	T	49.4	18.2				67.6	438.1	-147.5
55 ฟากท่า	Fak Tha			15.3					15.3	454.0	- 83.4
56 น้ำปาด	Nam Pat			14.2					14.2	490.0	- 16.2
57 สนามบินอุตรดิตถ์	Uttaradit Airport*										
58 ท่าปลา	Tha Pla			46.7	16.5				63.2	526.9	- 8.6
59 ลับแล	Laplae			105.6					105.6	1057.4	+476.2
60 ตาก	TAK*			11.4	6.0	9.3		6.2	32.9	345.8	- 73.9
61 เขื่อนภูมิพล	Bhumibol Dam*			1.1	2.6				3.7	318.7	- 51.3
62 บ้านตาก	Ban Tak			10.5					10.5	370.4	+ 36.7
63 แม่ระมาด	Mae Ramat										
64 แม่สอด	Mae Sot*	8.5	5.6	8.7	15.3	1.2	0.1		39.4	498.5	-101.6
65 สุโขทัย	SUKHOTHAI			14.0					14.0	563.9	+155.4
66 ทุ่งเสลี่ยม	Thung Saliam			11.8	30.7				42.5		
67 สวรรคโลก	Sawankhalok			22.2			23.4		45.6	315.4	- 70.4
68 กงไกรลาศ	Kong Krailat			6.1	12.9				19.0	712.0	+195.8
69 บ้านด่านลานหอย	Ban Dan Lan Hoi										
70 พิษณุโลก	PHITSANULOK*			6.9	12.8				19.7	535.3	- 53.0
71 นครไทย	Nakhon Thai										
72 พรหมพิราม	Phrom Phiram			20.5	10.5				31.0	597.7	+200.0
73 วังทอง	Wang Thong			6.7	0.2				6.9	574.5	+ 15.2
74 บางกระทุ่ม	Bang Krathum			28.6					28.6	673.7	+ 89.1
75 กำแพงเพชร	KAMPHAENG PHET									545.5	+106.3
76 พรานกระต่าย	Phan Kratai		9.6						9.6	616.3	+ 57.5
77 คลองขลุง	Khlong Khlung									347.8	-123.4
78 ขาณุวรลักษบุรี	Khanu Woralaksaburi			18.2			1.0		19.2	494.6	- 58.3
79 พิจิตร	PHICHIT			18.2					18.2	360.2	-213.9
80 สามง่าม	Sam Ngam			56.0					56.0	494.6	- 3.8
81 ตะพานหิน	Taphan Hin		18.8	3.5		3.1			25.4	367.6	-159.8

สถานีฝน	Station	วันที่และจำนวนน้ำฝนเป็นมิลลิเมตร Date and amount of rainfall in millimeters							ฝนรวม มม. Total rainfall mm.	ฝนรวมตั้งแต่ 1 มกราคม Accumulative rainfall since 1 January	
		กรกฎาคม July								ปริมาณ มม. Amount mm.	สูงต่ำกว่าปกติ Above or below Normal
		9	10	11	12	13	14	15			
82 บางมูลนาก	Bang Mun Nak										
83 โพทะเล	Pho Thale										
84 เพชรบูรณ์	**PHETCHABUN***			T			T	T	T	493.4	- 74.6
85 หล่มเก่า	Lom Kao		4.3	20.4					24.7	653.3	+212.4
86 หล่มสัก	Lom Sak*			12.3					12.3	655.2	+173.9
87 ชนแดน	Chon Daen									611.5	+108.2
88 หนองไผ่	Nong Phai									587.2	+ 5.4
89 วิเชียรบุรี	Wichian Buri*	4.8	5.0				1.5	0.4	11.7	589.3	+ 68.5
ภาคตะวันออกเฉียงเหนือ NORTHEASTERN PART											
1 เลย	**LOEI***		6.9	44.0	0.7		2.0	1.9	55.5	960.1	+ 374.5
2 เชียงคาน	Chiang Khan			50.5	6.5				57.0	633.0	+ 17.2
3 ท่าลี่	Tha Li									217.6	- 177.2
4 ด่านซ้าย	Dan Sai		4.2	3.7					7.9	522.5	+ 28.7
5 วังสพุง	Wang Saphung	1.3	0.8	9.6					11.7	766.1	+ 210.0
6 หนองคาย	**NONG KHAI**	19.7	10.0	14.2	23.5		2.3		69.7	761.6	- 129.8
7 ศรีเชียงใหม่	Si Chiang Mai	36.3	47.5	30.1	26.8				140.7	793.1	- 109.6
8 ท่าบ่อ	Tha Bo		60.0	18.6	45.0				123.6	724.0	- 17.2
9 โพนพิสัย	Phon Phisai									29.7	
10 บึงกาฬ	Bung Kan	14.9	50.9	64.2	10.2		12.1		152.3	1770.4	+ 529.7
11 เซกา	Seka	4.5	82.2	11.4	14.3				112.4	1617.9	+ 912.5
12 อุดรธานี	**UDON THANI**	5.0	10.3	8.1	12.2			T	35.6	572.0	- 178.5
13 เพ็ญ	Phen			45.2					45.2	645.5	+ 33.6
14 กุมภวาปี	Kumphawapi	112.2	57.6						169.8	916.6	+ 401.9
15 หนองหาร	Nong Han		37.0						37.0	178.0	
16 หนองบัวลำภู	Nong Bua Lam Phu	34.0							34.0	256.2	- 172.2
17 สกลนคร	**SAKON NAKHON***	3.5	9.9	0.3	0.2			4.5	18.4	1121.8	+ 379.4
18 วานรนิวาส	Wanon Niwat										
19 สว่างแดนดิน	Sawang Daen Din	16.3	18.7						35.0	849.5	+ 37.6
20 พรรณานิคม	Phanna Nikhom	12.0	60.0						72.0	1050.8	+ 272.7
21 นครพนม	**NAKHON PHANOM**	57.2	52.2	14.0	0.5			T	123.9	1074.9	- 54.3
22 บ้านแพง	Ban Phaeng	57.2	98.4	10.2	5.9		2.5		174.2	1396.4	+ 111.9
23 ท่าอุเทน	Tha Uthen										
24 นาแก	Na Kae		101.2	2.2					103.4	1008.5	+ 262.9
25 ธาตุพนม	That Phanom		55.0	14.2					69.2	1169.3	+ 345.8
26 มุกดาหาร	Mukdahan*	51.8	16.2	4.6					72.6	845.1	+ 134.8
27 กาฬสินธุ์	**KALASIN**	4.1	24.2	7.2	41.1		8.4		85.0	650.0	+ 17.3
28 ยางตลาด	Yang Talat	14.6	2.2	T	2.6		T		19.4	661.1	+ 68.3
29 สหัสขันธ์	Sahatsakhan	40.1	56.7						96.8	674.5	+ 51.8
30 กุฉินารายณ์	Kuchinarai		7.6		4.0				11.6	782.3	+ 110.6
31 กมลาไสย	Kamalasai		T		12.5				12.5	569.1	- 29.4
32 ร้อยเอ็ด	**ROI ET***	4.7		0.4	1.0		0.8		6.9	806.7	+ 178.2

สถานีฝน	Station	วันที่และจำนวนน้ำฝนเป็นมิลลิเมตร Date and amount of rainfall in millimetres							ฝนรวม มม. Total rainfall mm.	ฝนรวมตั้งแต่ 1 มกราคม Accumulative rainfall since 1 January	
		กรกฎาคม July								ปริมาณ มม. Amount mm.	สูงต่ำกว่าปกติ Above or below Normal
		9	10	11	12	13	14	15			
33 โพนทอง	Phon Thong										
34 ธวัชบุรี	Thawatchaburi										
35 อาจสามารถ	At Samat										
36 เสลภูมิ	Selaphum										
37 จตุรพักตร์พิมาน	Chaturaphak Phiman									828.5	+ 384.7
38 เกษตรวิสัย	Kaset Wisai		18.4						18.4	508.2	- 79.5
39 สุวรรณภูมิ	Suwannaphum									459.0	- 218.6
40 มหาสารคาม	MAHA SARAKHAM	0.6	1.8		1.3				3.7	750.1	+ 87.0
41 เชียงยืน	Chiang Yun	7.1							7.1	444.7	- 166.7
42 กันทรวิชัย	Kantharawichai	3.1	20.1						23.2	174.3	
43 โกสุมพิสัย	Kosum Phisai*		2.3						2.3	404.1	- 231.1
44 บรบือ	Borabu				5.9				5.9	690.5	+ 72.0
45 วาปีปทุม	Wapi Pathum									313.2	- 187.5
46 พยัคฆภูมิพิสัย	Phayakkhaphum Phisai									582.3	+ 4.0
47 ขอนแก่น	KHON KAEN*	13.7	2.5	T	T				16.2	679.2	+ 105.8
48 น้ำพอง	Nam Phong	16.8							16.8	543.8	+ 60.5
49 ภูเวียง	Phu Wiang	6.9			4.6				11.5	682.6	+ 98.2
50 ชุมแพ	Chum Phae									180.4	- 303.8
51 มัญจาคีรี	Mancha Khiri									477.7	- 46.4
52 ชนบท	Chonnabot			3.6	10.0				13.6	679.4	+ 149.3
53 บ้านไผ่	Ban Phai			2.6	0.4				3,0	641.0	+ 76.6
54 พล	Phon			3.1	7.6				10.7	516.5	- 31.5
55 หนองสองห้อง	Nong Song Hong			2.3					2.3	719.5	+ 88.5
56 ชัยภูมิ	CHAIYAPHUM*			7.3	2.1			0.5	9.9	528.8	- 32.2
57 เกษตรสมบูรณ์	Kaset Sombun										
58 ภูเขียว	Phu Khieo				11.9		16.1		28.0	573.4	+ 116.9
59 คอนสวรรค์	Khon Sawan			20.0					20.0	640.4	+ 137.8
60 จัตุรัส	Chatturat			3.9					3.9	403.6	- 145.7
61 บำเหน็จณรงค์	Bamnet Narong									291.1	- 280.1
62 นครราชสีมา	NAKHON RATCHASIMA*			8.9		0.7		33.3	42.9	290.1	- 218.0
63 บัวใหญ่	Bua Yai										
64 คง	Khong			35.2					35.2	616.7	+ 236.6
65 ด่านขุนทด	Dan Khun Thot			2.7					2.7	360.6	- 84.3
66 โนนไทย	Non Thai			12.5	1.6				14.1	498.9	+ 24.8
67 โนนสูง	Non Sung			9.9					9.9	454.9	- 83.2
68 พิมาย	Phimai			47.2					47.2	205.7	
69 สีคิ้ว	Sikhiu				0.6				0.6	454.6	+ 5.5
70 สูงเนิน	Sung Noen									414.9	- 50.2
71 ปักธงชัย	Pak Thong Chai										
72 โชคชัย	Chok Chai*									436.9	- 1.9
73 ครบุรี	Khon Buri									249.9	- 174.2

สถานีฝน	Station	วันที่และจำนวนน้ำฝนเป็นมิลลิเมตร Date and amount of rainfall in millimeters							ฝนรวม มม. Total rainfall mm	ฝนรวมตั้งแต่ 1 มกราคม Accumulative rainfall since 1 January	
		กรกฎาคม July								ปริมาณ มม. Amount mm.	สูงต่ำกว่าปกติ Above or below Normal
		9	10	11	12	13	14	15			
74 บุรีรัมย์	BURI RAM										
75 พุทไธสง	Phutthaisong		24.0						24.0	675.8	+ 110.9
76 สตึก	Satuk		8.2						8.2	814.4	+ 228.7
77 ลำปลายมาศ	Lam Phai Mat									448.2	- 167.9
78 นางรอง	Nang Rong									342.1	- 169.2
79 สุรินทร์	SURIN	2.1	T	0.9	0.2	0.2			3.4	777.7	+ 213.9
80 รัตนบุรี	Rattanaburi									634.3	+ 55.5
81 ท่าตูม	Tha Tum	3.6		0.1					3.7	737.3	+ 224.5
82 ศีขรภูมิ	Sikhoraphum										
83 ปราสาท	Prasat									566.6	+ 52.9
84 สังขะ	Sangkha									461.4	- 16.8
85 ศรีสะเกษ	SI SA KET										
86 ราษีไศล	Rasi Salai									735.2	+ 181.1
87 กันทรารมย์	Kantharorom									676.1	+ 152.6
88 ขุขันธ์	Khukhan			22.4		15.3			37.7	856.8	+ 375.5
89 ขุนหาญ	Khun Han				4.1	7.3			11.4	659.7	+ 188.7
90 กันทรลักษ์	Kantharalak	1.8		10.1					11.9	732.5	+ 148.6
91 อุบลราชธานี	UBON RATCHATHANI*		4.2		2.4				6.6	863.4	+ 140.0
92 เขมราฐ	Khemarat	22.2	8.5	13.9					44.6	1222.4	+ 549.3
93 อำนาจเจริญ	Amnat Charoen									630.1	- 73.4
94 ยโสธร	Yasothon									46.5	
95 ตระการพืชผล	Trakan Phutphon									1209.9	+ 560.3
96 มหาชนะชัย	Maha Chana Chai			1.2					1.2	1106.3	+ 437.9
97 เขื่องใน	Khuang Nai			23.4					23.4	593.6	- 36.1
98 โขงเจียม	Khong Chiam										
99 เดชอุดม	Det Udom		0.2	9.9	2.2	5.1			17.4	807.8	+ 126.1
100 บุณฑริก	Buntharik									729.0	+ 16.9
ภาคกลาง	**CENTRAL PART**										
1 นครสวรรค์	NAKHON SAWAN		T	0.1	9.9	0.5	0.2	0.6	11.3	203.7	-293.4
2 บรรพตพิสัย	Banphot Phisai					37.5			37.5	394.7	+ 17.9
3 ชุมแสง	Chumsaeng		9.4			44.9			54.3	346.2	-136.8
4 หนองบัว	Nong Bua										
5 ลาดยาว	Lat Yao									391.9	+ 1.3
6 ท่าตะโก	Tha Tako		15.6				8.0		23.6	295.1	-158.6
7 พยุหคีรี	Phayuha Khiri				9.2	0.4			9.6	334.3	- 68.0
8 ตากฟ้า	Takhli		16.4						16.4	208.4	-319.5
9 อุทัยธานี	UTHAI THANI									197.4	-220.0
10 สว่างอารมณ์	Sawang Arom			17.2		13.7	20.2		51.1	447.4	+ 3.6
11 บ้านไร่	Ban Rai									310.5	- 87.6
12 ทัพทัน	Thap than					8.3			8.3	424.8	- 64.5
13 หนองฉาง	Nong Chang		4.2			4.5			8.7	554.0	+ 2.4

สถานีฝน	Station	วันที่และจำนวนน้ำฝนเป็นมิลลิเมตร Date and amount of rainfall in millimeters							ฝนรวม มม. Total rainfall mm.	ฝนรวมตั้งแต่ 1 มกราคม Accumulative rainfall since 1 January	
		กรกฎาคม July								ปริมาณ มม. Amount mm.	สูงต่ำกว่าปกติ Above or below Normal
		9	10	11	12	13	14	15			
14 หนองขาหย่าง	Nong Khayang									540.8	+ 88.5
15 ชัยนาท	CHAI NAT		11.6						11.6	203.1	-169.0
16 มโนรมย์	Manorom		22.3						22.3	350.6	-110.7
17 วัดสิงห์	Wat Sing									446.9	- 28.7
18 หันคา	Hankha										
19 สิงห์บุรี	SING BURI				13.0		4.0		17.0	198.8	-237.6
20 อินทร์บุรี	In Buri		12.4						12.4		
21 บางระจัน	Bang Rachan				4.8		7.8		12.6	120.5	
22 พรหมบุรี	Phrom Buri				30.1				30.1	271.8	-233.3
23 ลพบุรี	LOP BURI*	T	0.1	0.7	11.3			4.2	16.3	386.3	-194.2
24 บ้านหมี่	Ban Mi		7.7		1.8				9.5	145.2	-297.1
25 บัวชุม	Bua Chum*		18.0					27.8	45.8	425.1	-119.8
26 ชัยบาดาล	Chai Badan		29.1						29.1	371.3	-104.5
27 พัฒนานิคม	Phatthana Nikhom				2.7				2.7	157.5	-370.9
28 โคกสำโรง	Khok Samrong				2.2				2.2	160.3	
29 ท่าวุ้ง	Tha Wung		2.5		18.4				20.9	304.2	-256.7
30 สุพรรณบุรี	SUPHAN BURI*				0.2				0.2	194.0	
31 เดิมบางนางบวช	Doembang Nangbuat										
32 สามชุก	Sam Chuk										
33 ดอนเจดีย์	Don Chedi										
34 ศรีประจันต์	Si Phrachan										
35 อู่ทอง	U Thong									174.0	-206.5
36 บางปลาม้า	Bang Pa Ma										
37 สองพี่น้อง	Song Phi Nong									276.6	- 36.6
38 อ่างทอง	ANG THONG				41.5				41.5	290.3	-247.9
39 โพธิ์ทอง	Pho Thong										
40 ไชโย	Chaiyo				42.4				42.4	291.3	-152.2
41 วิเศษชัยชาญ	Wiset Chai Chan				17.1				17.1	422.4	-126.5
42 ป่าโมก	Pa Mok				22.5				22.5	198.7	-293.5
43 สระบุรี	SARABURI			34.5	10.8				45.3	346.0	-341.6
44 พระพุทธบาท	Phra Phutthabat										
45 บ้านหมอ	Ban Mo										
46 เสาไห้	Sao Hai			26.7	24.1				50.8	248.3	-321.3
47 แก่งคอย	Kaeng Khio			57.4	5.9				63.3	488.8	-107.8
48 หนองแค	Nong Khae				50.0				50.0	327.5	-323.7
49 พระนครศรีอยุธยา	PHRA NAKHON SI AYUTTHAYA										
50 ท่าเรือ	Tha Rua										
51 ผักไห่	Phak Hai			20.5	6.0				26.5	239.1	-326.2
52 บางบาล	Bang Ban				19.5				19.5	175.9	
53 เสนา	Sena				11.2				11.2	134.3	
54 บางไทร	Bang Sai										

สถานีฝน	Station	วันที่และจำนวนน้ำฝนเป็นมิลลิเมตร Date and amount of rainfall in millimeters							ฝนรวม มม. Total rainfall mm.	ฝนรวมตั้งแต่ 1 มกราคม Accumulative rainfall since 1 January	
		กรกฎาคม July								ปริมาณ มม. Amount mm.	สูงต่ำกว่าปกติ Above or below Normal
		9	10	11	12	13	14	15			
55 บางปะอิน	Bang Pa-in				6.7				6.7	276.6	-291.5
56 ปทุมธานี	PATHUM THANI										
57 หนองเสือ	Nong Sua			14.4					14.4	284.5	-343.6
58 ธัญบุรี	Thanyaburi				13.5				13.5		
59 รังสิต	Rangsit										
60 ลำลูกกา	Lam Luk Ka				11.3				11.3	262.2	-255.3
61 นนทบุรี	NONTHABURI										
62 บางบัวทอง	Bang Bua Thong									197.4	-293.5
63 ธนบุรี	THON BURI										
64 ตลิ่งชัน	Taling Chan										
65 บางขุนเทียน	Bang Khun Thian										
66 ราษฎร์บูรณะ	Rat Burana										
67 กรุงเทพมหานคร	BANGKOK METROPOLIS		1.0	T	T		T	47.4	48.4	662.8	+ 92.3
68 สนามบินดอนเมือง	Don Muang Airport*		T	T	18.2	T		T	18.2	256.2	-317.3
69 บางเขน	Bang Khen		8.9	T	15.8	5.5			30.2	269.5	- 65.8
70 มีนบุรี	Min Buri										
71 ลาดกระบัง	Lat Krabang										
72 ศูนย์วิจัยบางนา	Bangk Na*		1.8	T	0.1			5.8	7.7	622.0	
73 กาญจนบุรี	KANCHANABURI*									319.6	- 91.4
74 สังขละบุรี	Sangkhla Buri										
75 เหมืองปิล็อก	Pilok										
76 ทองผาภูมิ	Thong Pha Phum*	6.2	16.2		0.8	8.6	T	4.7	36.5	660.4	-87.4
77 ศรีสวัสดิ์	Si Sawat										
78 ไทรโยค	Sai Yok										
79 พนมทวน	Phanom Thuan									130.0	-149.8
80 ท่าม่วง	Tha Muang					11.1			11.1	275.8	- 45.6
81 นครปฐม	NAKHON PATHOM			4.0		14.8			18.8	237.8	-225.1
82 บางเลน	Bang Len			2.6	3.3				5.9	229.0	-187.0
83 นครชัยศรี	Nakhon Chaisi									212.4	-173.5
84 ราชบุรี	RATCHABURI			T					T		
85 บ้านโป่ง	Ban Pong				5.0	6.3			11.3	388.2	+ 48.9
86 โพธาราม	Photharam				18.8	28.6			47.4	270.2	-190.6
87 ดำเนินสะดวก	Damnoen Saduak										
88 ปากท่อ	Pak Tho				T	5.7			5.7	121.8	-264.1
89 สมุทรสงคราม	SAMUT SONGKHRAM										
90 บางคนที	Bang Khonthi				6.7				6.7	175.6	-228.0
91 อัมพวา	Amphawa									191.9	-169.4
92 สมุทรสาคร	SAMUT SAKHON									308.1	-176.6
93 กระทุ่มแบน	Kratum Baen				22.8				22.8	179.7	-305.1
94 สมุทรปราการ	SAMUT PRAKAN									421.9	-144.7
95 บางพลี	Bang Phli						4.8		4.8	325.4	-277.4

สถานีฝน	Station	วันที่และจำนวนน้ำฝนเป็นมิลลิเมตร Date and amount of rainfall in millimeters							ฝนรวม มม. Total rainfall mm.	ฝนรวมตั้งแต่ 1 มกราคม Accumulative rainfall since 1 January	
		กรกฎาคม July								ปริมาณ มม. Amount mm.	สูงต่ำกว่าปกติ Above or below Normal
		9	10	11	12	13	14	15			
ภาคตะวันออก	**EASTERN PART**										
1 นครนายก	NAKHON NAYOK		0.2	1.1	11.2				12.5	715.3	- 64.8
2 บ้านนา	Ban Na				14.8				14.8	555.2	-270.8
3 ปากพลี	Pak Phli									495.7	-280.8
4 องครักษ์	Ongkharak				3.3				3.3	436.8	-267.8
5 ปราจีนบุรี	PRACHIN BURI *			1.1	5.8			8.9	15.8	685.7	-213.2
6 ประจันตคาม	Prachantakham										
7 บ้านสร้าง	Ban Sang									654.8	- 9.2
8 ศรีมหาโพธิ	Si Maha Phot										
9 กบินทร์บุรี	Kabin Buri*	0.1	2.1	72.4	2.6		0.1	66.7	144.0	502.9	-105.3
10 สระแก้ว	Sa Kaco										
11 วัฒนานคร	Watthana Nakhon		2.5	17.4					19.7	717.1	+ 68.8
12 อรัญประเทศ	Aranyaprathet *		9.0	22.1	17.8	T			48.9	707.6	+ 54.2
13 ฉะเชิงเทรา	CHACHOENGSAO									450.7	- 73.5
14 บ้านโพธิ์	Ban Pho									282.7	-250.6
15 ชลบุรี	CHON BURI *			T				11.9	11.9	226.4	-288.6
16 พานทอง	Phan Thong									179.2	-279.8
17 บ้านบึง	Ban Bung										
18 เกาะสีชัง	Ko Sichang *	T			T			0.5	0.5	159.4	-309.5
19 ศรีราชา	Si Racha										
20 สัตหีบ	Sattahip *			T					T	273.6	-280.0
21 ระยอง	RAYONG									370.0	-262.3
22 บ้านค่าย	Ban Khai	T			T				T	423.2	-197.1
23 แกลง	Klaeng			T	1.0				1.0	673.7	-232.2
24 จันทบุรี	CHANTHABURI *		3.2	43.9	22.5		0.6	40.5	110.7	1173.9	-203.1
25 ท่าใหม่	Tha Mai			15.3					15.3	953.4	-224.6
26 มะขาม	Makham			64.6					64.6	1082.7	- 54.2
27 ตราด	TRAT	9.7		8.8					18.5	2019.7	+346.7
28 เขาสมิง	Khao Saming	3.6		22.9	2.7	12.8			42.0	1750.3	+699.7
29 แหลมงอบ	Laem Ngop									1146.9	
30 คลองใหญ่	Khlong Yai *	7.3	9.8	23.3	2.7		T	65.8	108.9	2920.9	+926.3
ภาคใต้	**SOUTHERN PART**										
1 เพชรบุรี	PHETCHABURI									95.6	-263.1
2 บ้านแหลม	Ban Laem										
3 บ้านลาด	Ban Lat									148.0	-219.2
4 ท่ายาง	Tha Yang									177.8	- 99.2
5 ชะอำ	Cha-am					60.0			60.0	128.7	-137.6
6 ประจวบคีรีขันธ์	PRACHUAP KHIRI KHAN *		0.1	20.7				0.2	21.0	324.7	-138.4
7 หัวหิน	Hua Hin *	T		T		3.9		4.7	8.6	82.3	-244.8
8 ปราณบุรี	Pran Buri									169.4	
9 ชุมพร	CHUMPHON *	1.6	2.1	20.9	1.7			T	26.3	712.1	- 69.4

สถานีฝน	Station	วันที่และจำนวนน้ำฝนเป็นมิลลิเมตร Date and amount of rainfall in millimeters							ฝนรวม มม. Total rainfall mm.	ฝนรวมตั้งแต่ 1 มกราคม Accumulative rainfall since 1 January	
		กรกฎาคม July								ปริมาณ มม. Amount mm.	สูงต่ำกว่าปกติ Above or below Normal
		9	10	11	12	13	14	15			
10 ท่าแซะ	Tha Sac		9.5	31.9					41.4	1021.4	+253.6
11 สวี	Sawi	9.0		19.0					28.0	800.5	+140.0
12 หลังสวน	Lang Suan			18.4					18.4	294.0	-303.9
13 สุราษฎร์ธานี	SURAT THANI*	3.3		1.2	9.3	T	5.2	8.7	27.7	526.1	- 2.2
14 ไชยา	Chaiya									604.8	+128.7
15 เกาะสมุย	Ko Samui*			23.7	0.9			1.0	25.6	176.6	+ 42.7
16 ทุนพิน	Phunphin	15.5		1.6	27.1				44.2	612.3	+107.4
17 ท่าฉาง	Tha Chang									409.9	-319.3
18 กาญจนดิษฐ์	Kanchanadit										
19 บ้านนาสาร	Ban Na San										
20 นครศรีธรรมราช	NAKHON SI THAMMARAT*	T		0.3	6.2	1.5	4.0	1.1	13.1	581.5	-132.1
21 สิชล	Sichon			35.3					35.3	352.0	-263.6
22 ท่าศาลา	Tha Sala						27.2		27.2	376.7	-104.8
23 ฉวาง	Chawang			17.2					17.2	684.1	- 5.0
24 ทุ่งสง	Thung Song			13.3					13.3	615.6	- 33.3
25 ร่อนพิบูลย์	Ron Phibun										
26 ปากพนัง	Pak Phanang					12.3			12.3	387.4	- 96.4
27 พัทลุง	PHATTHALUNG					30.1			30.1	99.8	-646.5
28 ควนขนุน	Khuan Khanun					31.3			31.3	12918	
29 ปากพยูน	Pak Phayun										
30 เขาชัยสน	Khao Chaison					99.5			99.5	588.1	
31 สงขลา	SONGKHLA*	1.4	1.0	0.3	0.2	8.0			10.9	399.4	-172.0
32 รัตภูมิ	Rattaphum			18.4		11.3			29.7	782.4	
33 หาดใหญ่	Hat Yai	1.2	0.4	1.2	T	2.8		1.5	7.1	785.7	
34 สะเดา	Sadao										
35 ปัตตานี	PATTANI*	0.8	T	0.4	1.4		T		2.6	353.4	+ 2.4
36 หนองจิก	Nong Chik									231.8	
37 ยะหริ่ง	Yaring				10.5				10.5		
38 มายอ	Mayo									487.9	
39 โคกโพธิ์	Khok Pho									177.6	
40 ปะนาเระ	Panare									113.8	
41 ยะลา	YALA									454.1	
42 ยะหา	Yaha									582.3	
43 รามัน	Raman					40.2			40.2	542.8	
44 บันนังสตา	Bannang Satar										
45 เบตง	Betong			13.8					13.8	690.2	
46 นราธิวาส	NARATHIWAT*	0.6	11.4	19.5				1.6	33.1	619.4	-171.5
47 ยี่งอ	Yi-ngo			14.1					14.1	502.7	
48 ระแงะ	Rangae										
49 ตากใบ	Tak Bai		21.3	9.4					30.7	151.0	
50 สุไหงโกลก	Sungai Kolok		28.4						28.4	389.4	

สถานีฝน	Station	วันที่และจำนวนน้ำฝนเป็นมิลลิเมตร Date and amount of rainfall in millimeters							ฝนรวม มม. Total rainfall mm.	ฝนรวมตั้งแต่ 1 มกราคม Accumulative rainfall since 1 January	
		กรกฎาคม July								ปริมาณ มม. Amount mm.	สูงต่ำกว่าปกติ Above or below Normal
		9	10	11	12	13	14	15			
51 ระนอง	RANONG	26.5	16.6	26.9	9.1	0.6	T	11.5	91.2	1944.3	+127.9
52 กระบุรี	Kra Buri	17.3	19.8	14.7					51.8	731.2	
53 พังงา	PHANGNGA	12.5			11.2				23.7	446.9	-749.3
54 ตะกั่วป่า	Takua Pa	13.1	5.5	28.0	1.0		3.1	26.3	77.0	994.3	
55 กะปง	Kapong	17.9	16.7	37.8					72.4	1634.1	
56 ท้ายเหมือง	Thai Muang		4.5	16.9					21.4	903.5	
57 ตะกั่วทุ่ง	Takua Thung	13.0	15.4	25.8					54.2	1415.3	
58 ทับปุด	Thap Put		15.3	36.1					51.4	1036.4	
59 ภูเก็ต	PHUKET*	13.9	10.4	1.0	T		19.9	30.9	76.1	718.7	
60 สนามบินภูเก็ต	Phuket Airport*	6.4	2.7	7.6	2.3		1.0	13.2	33.2	866.9	-274.2
61 กระบี่	KRABI	2.9							2.9	593.5	
62 อ่าวลึก	Ao Luk	6.4		22.5	19.4				48.3	1031.[illegible]	
63 คลองท่อม	Khlong Tom	4.4	0.6	14.9	1.5				21.4	972.3	
64 ตรัง	TRANG										
65 สนามบินตรัง	Trang Airport*	12.2	T	29.0	7.9	1.0	T	17.0	67.1	956.7	- 13.4
66 สิเกา	Sikao	80.8		42.4	13.2				136.4	803.6	
67 ย่านตาขาว	Yan Ta Khao			44.6					44.6	548.8	
68 ปะเหลียน	Palian	67.4	54.2	34.5					156.1	737.1	
69 สตูล	SATUN	21.0	13.6	6.8			8.6	6.8	56.8	1034.6	+ 87.7
70 ทุ่งหว้า	Thung Wa		23.5						23.5	1109.0	

สถานีฝน	Station	วันที่และจำนวนน้ำฝนเป็นมิลลิเมตร Date and amount of rainfall in millimeters							ฝนรวม มม. Total rainfall mm.	ฝนรวมตั้งแต่ 1 มกราคม Accumulative rainfall since 1 January	
		กรกฎาคม July								ปริมาณ มม. Amount mm.	สูงต่ำกว่าปกติ Above or below Normal
		9	10	11	12	13	14	15			
กรุงเทพมหานคร	**BANGKOK METROPOLIS**										
1 สถานีเครื่องรับส่งวิทยุนนทบุรี	Overseas Radio Receiving Station										
2 ร.ร. การช่างนนทบุรี	Nonthaburi Trade School										
3 พลังงานปรมาณูแห่งชาติ	Atomic Energy For Peace							15.8	15.8		
4 กองกำกับการรถวิทยุ ฯ	MMP. Sub Division Car Center					16.5	0.6	7.8	24.9		
5 วิทยาลัยครูจันทรเกษม	Chankasem College Education		10.0					27.0	37.0		
6 การไฟฟ้าฝ่ายผลิต	Electrical Supply Authority										
7 ศูนย์ฝึกการบินพลเรือน	Civil Aviation Training Center										
8 ร.ร. โยธินบูรณะ	Yothin Burana School							17.3	17.3		
9 สถานีรถไฟบางบำหรุ	Bang Bamru Railway Statios										
10 ร.ร. พาณิชการสยาม	Siam Commercial School										
11 ร.ร. การประชาสัมพันธ์	Public Relation School							18.9	18.9		
12 ร.ร. สามเสนนอก	Sam Sen Nok School							34.1	34.1		
13 มหาวิทยาลัยรามคำแหง	Ramkhamhaeng University										
14 ร.ร. ศรีอุดัย	Sri Udai School										
15 ร.ร. จิตรลดา	Chitlada School										
16 เขตบางกะปิ	Bangkapi Boundary										
17 เขตหนองจอก	Nong Chok Boundary										
18 กระทรวงศึกษาธิการ	Ministry of Education							29.5	29.5		
19 ร.ร. ช่างกลวิทยา	Changkol Vitthaya School							21.1	21.1		
20 ร. 1 พัน 2 รอ.	Second Infantry Battalion										
21 บ้านมนังคศิลา	Ban Manangkha Sila							22.1	22.1		
22 ร.ร. โยสิตสโมสร	Kosit Samosorn School										
23 ประตูน้ำปทุมวัน	Pathumvan Irr.										
24 ร.ร. เฉลิมสาสน์ศึกษา	Chalomsart Suksa School										
25 วิทยาลัยเพาะช่าง	Poh Chang College							14.4	14.4		
26 ร.ร. มาแตร์เดอี	Mater Dei School							34.5	34.5		
27 สถานีจ่ายไฟฟ้าบางกะปิ	Sup Center of Electrial Supply-Bangkapi							40.0	40.0		
28 วิทยาลัยพาณิชการธนบุรี	Thonburi Commercial College										
29 วิทยาลัยครูบ้านสมเด็จ	Bansomdet Teacher College							10.7	10.7		
30 เขตคลองสาน	Khlong San Boundary										
31 ร.ร. เตรียมทหาร	Armed Force Academy Preparatory School							28.5	28.5		
32 ร.ร. กรุงเทพคริสเตียน	Bangkok Christian College										
33 ร.ร. ศรีวิกรม์	Srivikorn School							45.0	45.0		
34 ประตูน้ำพระโขนง	Prakhanong Irr.										
35 ร.ร. สมจิตศึกษา	Somchit Suksa School										
36 ร.ร. ยานนาเวศวิทยาคม	Yannaves Vitthayakhom School							13.0	13.0		
37 ร.ร. พระโขนง	Prakhanong School										
38 ร.ร. ช่องนนทรี	Chong Nonthri School		0.2					22.3	22.5		

อุณหภูมิสูงสุดและต่ำสุดประจำวันที่ ๙ – ๑๕ กรกฎาคม ๒๕๒๒

Daily Max. and Min. Temperature 9 – 15 July 1979

สถานี	Station	อุณหภูมิสูงสุดและต่ำสุดเป็นองศา ซ. Max. and Min. Temperature in degree C.							เฉลี่ยสูงสุด ต่ำสุด Average Max. Min.	เฉลี่ยในสัปดาห์ Weekly Mean	ค่าปกติประจำเดือน Monthly Normal
		9	10	11	12	13	14	15			
ภาคเหนือ	**NORTHERN PART**										
1 เชียงราย	CHIANG RAI	31.6 24.6	32.4 24.3	26.7 23.0	31.0 22.6	33.0 23.4	33.4 22.9	34.7 24.2	31.8 23.6	27.7	26.9
2 แม่ฮ่องสอน	MAE HONG SON	32.6 24.6	32.8 24.8	33.0 25.8	32.4 24.5	31.3 24.0	33.1 23.0	34.0 23.8	32.7 24.4	28.6	27.1
3 เชียงใหม่	CHIANG MAI	33.7 25.1	34.2 24.1	32.0 26.0	31.3 25.1	33.0 24.5	34.0 25.2	33.7 25.3	33.1 25.0	29.1	27.4
4 น่าน	NAN	32.6 25.2	32.5 24.8	31.8 24.9	31.2 23.3	33.4 24.0	35.0 24.8	35.4 25.5	33.1 24.6	28.9	27.9
5 ท่าวังผา	Tha Wang Pha	33.3 24.7	31.5 24.0	30.4 24.0	28.6 22.7	32.4 23.6	34.2 23.9	33.7 24.5	32.0 23.9	27.9	..
6 ลำปาง	LAMPANG	34.3 23.7	35.5 24.2	32.5 24.5	[illegible]	34.5 24.0	35.5 24.3	36.0 24.4	34.2 24.0	29.1	28.0
7 แม่สะเรียง	Mae Sariang	30.4 23.8	31.6 23.3	30.2 23.9	32.2 23.8	32.0 23.6	31.5 22.9	33.1 23.5	31.6 23.5	27.6	26.9
8 แพร่	PHRAE	34.0 23.8	33.6 24.5	31.2 24.8	30.5 23.7	32.4 22.4	35.0 24.1	34.2 24.8	32.9 24.0	28.5	27.8
9 อุตรดิตถ์	UTTARADIT	35.0 24.3	34.9 24.9	34.4 25.6	31.1 23.9	34.0 23.9	35.2 25.3	34.6 25.6	34.2 24.8	29.5	28.4
10 ตาก	TAK	32.0 25.0	32.3 25.8	30.1 26.5	30.4 25.0	33.3 24.5	33.0 25.2	32.6 26.5	31.9 25.5	28.7	28.5
11 เขื่อนภูมิพล	Bhumibol Dam	33.7 26.8	34.6 26.5	32.8 25.8	32.7 24.7	34.4 24.1	35.6 24.3	34.9 27.8	34.1 25.7	29.9	28.1
12 พิษณุโลก	PHITSANULOK	33.6 25.0	33.6 25.3	32.4 25.5	32.4 25.0	33.6 24.2	35.2 25.5	34.6 25.7	33.6 25.2	29.4	28.5
13 แม่สอด	Mae Sot	31.0 23.0	29.4 22.7	32.2 23.6	30.2 24.0	33.0 23.9	32.3 24.6	30.1 24.4	31.2 23.7	27.5	26.3
14 เพชรบูรณ์	PHETCHABUN	33.5 24.7	33.9 24.9	33.0 24.5	31.3 25.6	34.5 24.2	35.1 24.4	35.0 25.1	33.8 24.8	29.3	27.6
15 หล่มสัก	Lom Sak	34.6 24.5	33.5 25.0	33.5 24.6	31.1 24.0	35.0 24.0	35.4 24.7	36.2 26.2	34.2 24.7	29.5	..
16 วิเชียรบุรี	Wichian Buri	33.8 24.2	33.8 23.9	33.4 24.3	31.6 25.1	34.2 23.4	34.7 24.0	33.8 25.0	33.6 24.3	28.9	..
ภาคตะวันออกเฉียงเหนือ	**NORTHEASTERN PART**										
1 หนองคาย	NONG KHAI	33.3 26.2	34.3 23.7	30.4 24.2	31.2 22.6	33.5 23.0	34.6 26.5	35.2 26.7	33.2 24.7	28.9	28.3
2 เลย	LOEI	33.7 24.5	34.1 25.0	29.3 24.5	29.5 23.9	33.7 23.9	34.8 24.4	34.4 24.4	32.8 24.4	28.6	27.7
3 อุดรธานี	UDON THANI	33.6 25.5	32.1 24.1	29.6 24.7	32.5 25.0	32.8 24.6	35.1 26.6	34.8 26.2	32.9 25.2	29.1	28.4
4 สกลนคร	SAKON NAKHON	31.7 25.9	32.1 24.8	30.0 23.9	32.3 24.8	33.8 24.2	33.3 26.1	33.7 26.9	32.4 25.2	28.8	28.0
5 นครพนม	NAKHON PHANOM	29.0 24.8	26.3 23.7	29.1 23.1	31.7 22.1	33.6 25.4	35.2 25.4	33.9 25.5	31.3 24.3	27.8	27.6
6 มุกดาหาร	Mukdahan	30.3 24.6	30.3 23.5	29.4 24.6	33.0 24.3	34.2 25.2	34.5 26.0	34.4 26.8	32.3 25.0	28.7	27.9
7 ขอนแก่น	KHON KAEN	34.3 25.0	33.3 24.5	32.3 24.5	32.8 24.0	34.4 24.6	35.5 25.5	26.1	33.8 24.9	29.4	28.3
8 โขสุมพิสัย	Kosum Phisai	24.9	33.7	31.0 24.8	31.9 24.2	34.2 24.4	26.0				
9 ร้อยเอ็ด	ROI ET	33.1 24.8	31.8 25.3	30.7 25.7	31.8 25.2	33.0 25.5	34.4 26.4	34.2 25.5	32.6 25.5	29.1	28.3
10 ชัยภูมิ	CHAIYAPHUM	33.6 24.3	34.0 24.5	32.6 24.3	31.5 24.7	33.7 23.6	35.1 24.6	35.1 26.1	33.7 24.6	29.2	27.8
11 อุบลราชธานี	UBON RATCHATHANI	31.8 25.3	31.5 25.7	31.5 24.0	32.5 24.5	32.5 24.6	34.5 26.3	33.6 26.2	32.6 25.2	28.9	27.9
12 สุรินทร์	SURIN	32.6 24.3	32.7 24.3	30.6 24.8	32.6 24.7	33.8 25.5	35.2 25.3	34.3 25.3	33.1 24.9	28.0	28.1
13 ท่าตูม	Tha Tum	32.4 25.5	32.6 25.5	31.5 25.5	33.2 25.1	34.1 25.7	34.0 26.3	34.8 26.7	33.2 25.8	29.5	..
14 นางรอง	Nang Rong	23.6		32.5	33.2 24.0	24.6				..	..

สถานี	Station	อุณหภูมิสูงสุดและต่ำสุดเป็นองศา ซ. Max. and Min. Temperature in degree C. 9	10	11	12	13	14	15	เฉลี่ยสูงสุด ต่ำสุด Average Max. Min.	เฉลี่ยในสัปดาห์ Weekly Mean	ค่าปกติประจำเดือน Monthly Normal
15 นครราชสีมา	NAKHON RATCHASIMA	34.9 25.0	35.9 24.9	33.3 25.2	34.1 24.7	35.9 23.9	37.2 24.4	37.4 24.4	35.5 24.6	30.1	28.3
16 โชคชัย	Chok Chai	32.2	34.0	31.5	33.5	35.0				..	..
ภาคกลาง	**CENTRAL PART**										
1 นครสวรรค์	NAKHON SAWAN	37.1 27.6	37.3 26.3	36.0 25.7	35.0 26.6	37.2 25.2	37.6 24.8	37.7 26.0	36.8 26.0	31.4	29.0
2 ลพบุรี	LOP BURI	34.3 25.8	35.0 25.3	33.5 25.4	31.5 26.0	33.8 23.3	35.1 25.2	36.3 25.8	34.2 25.3	29.8	28.3
3 สุพรรณบุรี	SUPHAN BURI	36.0 25.1	35.2 25.0	34.9 24.9	33.6 24.8	35.6 23.8	36.2 23.8	36.5 25.7	35.4 24.7	30.1	28.9
4 กาญจนบุรี	KANCHANABURI	33.4 24.6	34.1 25.6	33.4 25.2	33.4 24.4	36.3 24.6	36.0 25.0	35.4 26.8	34.6 25.2	29.9	28.5
5 ทองผาภูมิ	Thong Pha Phum	30.0 22.5	31.7 22.6	30.7 23.6	29.5 24.4	31.9 24.0	33.2 23.7	32.7 25.5	31.4 23.5	27.5	..
6 สนามบินดอนเมือง	Don Muang Airport	33.9 25.0	34.0 25.2	32.5 25.7	30.8 26.2	32.8 23.9	34.7 24.8	35.5 26.4	33.5 25.3	29.4	28.8
7 กรุงเทพมหานคร	BANGKOK METROPOLIS	34.7 25.0	33.0 25.5	33.1 25.3	31.5 26.9	34.2 24.3	34.9 25.0	35.5 26.8	33.8 25.6	29.7	28.5
8 ศูนย์วิจัย ฯ บางนา	Bang Na	34.0 25.3	34.0 25.5	33.5 25.8	31.5 26.7	34.1 24.8	34.5 24.2	35.2 24.8	33.8 25.3	29.6	..
ภาคตะวันออก	**EASTERN PART**										
1 ปราจีนบุรี	PRACHIN BURI	31.5 25.0	33.0 25.7	32.5 25.7	31.6 25.5	33.5 26.0	33.7 26.0	33.0 25.6	32.7 25.6	29.2	28.2
2 กบินทร์บุรี	Kabin Buri	31.7 23.5	34.0 24.3	33.0 25.2	33.0 24.2	34.2 24.8	33.9 25.2	32.9 25.8	33.2 24.7	28.9	..
3 อรัญประเทศ	Aranyaprathet	31.7 24.6	32.5 25.8	32.7 25.3	33.4 24.7	33.7 25.5	33.7 25.4	33.8 25.8	33.1 25.3	29.2	28.0
4 ชลบุรี	CHON BURI	33.9 25.7	33.9 26.5	34.0 26.5	31.9 26.4	34.6 25.0	34.9 26.7	35.5 26.8	34.1 26.2	30.2	28.4
5 เกาะสีชัง	Ko Si Chang	31.4 25.8	32.5 25.7	31.6 27.9	31.2 26.3	31.4 26.4	31.8 26.1	32.0 26.2	31.7 26.6	29.2	28.8
6 สัตหีบ	Sattahip	32.0 26.6	33.2 27.4	31.3 27.4	31.8 27.3	33.2 26.5	33.7 26.0	33.1 27.4	32.6 26.9	29.8	29.3
7 ระยอง	RAYONG										
8 จันทบุรี	CHANTHABURI	30.5 25.4	31.4 26.6	30.2 26.7	29.0 24.5	31.2 24.5	32.0 24.9	30.0 25.1	30.6 25.4	28.0	27.3
9 คลองใหญ่	Khlong Yai	30.4 22.0	29.3 23.4	28.1 21.8	31.1 22.6	31.4 21.5	31.5 22.4	29.5 22.0	30.2 22.2	26.2	26.9
ภาคใต้	**SOUTHERN PART**										
1 หัวหิน	Hua Hin	33.5 26.0	35.2 26.3	34.4 26.0	25.2 25.4	34.9 25.5	33.4 24.2	34.6 25.8	34.5 25.6	30.1	28.5
2 ประจวบคีรีขันธ์	PRACHUAP KHIRI KHAN	30.0 25.3	31.8 25.9	31.5 25.3	31.7 23.9	31.9 24.2	34.3 25.0	33.7 26.7	32.1 25.2	28.7	28.1
3 ชุมพร	CHUMPHON	29.4 23.1	31.5 25.2	30.1 24.9	30.7 24.5	32.8 23.6	33.3 24.5	32.5 24.5	31.5 24.3	27.9	27.3
4 สุราษฎร์ธานี	SURAT THANI	31.0 23.6	33.5 24.4	31.2 24.2	30.0 24.3	33.2 23.5	34.0 23.2	32.7 24.5	32.2 23.9	28.1	27.8
5 เกาะสมุย	Ko Samui	30.4 26.0	33.0 25.7	31.0 25.4	30.4 25.6	32.5 24.0	33.8 24.6	31.6 27.0	31.8 25.5	28.6	..
6 นครศรีธรรมราช	NAKHON SI THAMMARAT	32.3 23.7	34.5 24.2	32.7 24.4	31.7 24.2	32.6 23.2	33.0 23.6	32.7 24.4	32.8 24.0	28.4	28.0
7 สงขลา	SONGKHLA	31.1 24.5	33.2 24.4	32.2 25.6	32.9 24.4	30.7 25.1	32.2 23.7	33.0 24.7	32.2 24.6	28.4	28.3
8 ปัตตานี	PATTANI	33.0 22.8	33.6 23.1	33.4 22.8	33.3 22.6	32.4 23.0	32.8 22.8	34.0 23.2	33.2 22.9	27.5	27.8
9 นราธิวาส	NARATHIWAT	34.2 22.7	33.4 24.3	32.6 23.4	32.8 22.7	31.8 24.1	32.8 22.6	33.4 22.6	33.0 23.2	28.1	27.3
10 ระนอง	RANONG	26.4 22.7	31.2 24.1	29.5 25.3	29.0 23.8	31.2 23.0	31.2 23.4	31.5 24.0	30.0 23.8	26.9	26.5
11 ภูเก็ต	PHUKET	30.0 25.4	31.8 26.1	31.0 24.6	30.0 26.6	32.0 23.6	31.0 24.6	31.4 24.7	31.0 25.1	28.0	27.5
12 สนามบินภูเก็ต	Phuket Airport	31.4 23.5	31.5 26.7	29.0 25.6	30.5 26.5	30.7 23.7	30.5 23.8	31.3 25.6	30.7 25.1	27.9	27.4
13 สนามบินตรัง	Trang Airport	29.8 23.4	31.7 23.4	30.0 24.1	30.2 23.4	32.7 23.2	31.2 24.6	30.8 23.7	30.9 23.6	27.2	27.2

REMARKS

1. **Meteorological Department's Station** (with * mark). Rainfall observation is performed daily at 07.00 a.m. by the Meteorological Department's personnel. Therefore the daily amount of rainfall in this publication means the total amount of rainfall in 24 hr. period from 07.00 a.m. of the recorded date to 07.00 a.m. of the following day.

2. **Voluntary Rainfall Station** (without * mark) located at District and Province. Rainfall observation is performed daily at 09.00 a.m. by the voluntary observer. The daily amount of rainfall means the total amount of rainfall in 24 hr. period from 09.00 a.m. of the recorded date to 09.00 a.m. of the following day.

3. **Rainfall and Temperature Data** The daily rainfall and temperature observations are submitted to the Meteorological Department soon after the measurement by the following means :—

   — By radio or telegraph from the Meteorological Department's stations.
   — By telegraph from voluntary rainfall stations

   Those daily reports generally arrive at the Meteorological Department from about 07.00 a.m. to 17.00 p.m.

4. Rainfall Intensity in 1 day (24 hours)

Light Rainfall	amounts	0.1 — 10.0	millimetres
Moderate Rainfall	"	10.1 — 35.0	"
Heavy Rainfall	"	35.1 — 90.0	"
Very Heavy Rainfall	"	90.1 millimetres and above	
Blank	represents	No rainfall or observation of rainfall does not arrive in time for publication.	
T	"	Trace or light rainfall with amount less than 0.1 millimetres.	

Various Data in this publication are published hurriedly to service the user. Therefore the user should be cautious in using them. If there is any doubts please inquired the Meteorological Statistics Subdivision of the Climatology Division for further informations by dialing the number 3916054 and 3910178.

Meteorological Department
Bangkok Metropolis

Climatology Division

● กำหนดออก สัปดาห์ละ 1 ฉบับ ปีละ 52 ฉบับ

● ค่าบำรุง ฉบับละ 5 บาท ปีละ 150 บาท

● การบอกรับ ติดต่อที่กองภูมิอากาศ กรมอุตุนิยมวิทยา

โทร. 3916054

พิมพ์ที่โรงพิมพ์กรมอุตุนิยมวิทยา กระทรวงคมนาคม กรุงเทพมหานคร

นายสมิทธ ธรรมสโรช ผู้พิมพ์ผู้โฆษณา 2522

กรมอุตุนิยมวิทยา กระทรวงคมนาคม

รายงานอากาศประจำสัปดาห์ ระหว่างวันที่ ๑๖ — ๒๒ กรกฎาคม ๒๕๒๒

และ

การคาดหมายลักษณะอากาศ ระหว่างวันที่ ๒๓ — ๒๙ กรกฎาคม ๒๕๒๒

ฉบับที่ ๒๙/๒๕๒๒

น.อ. ดร. ขจิต บัวจิตติ ร.น.

อธิบดีกรมอุตุนิยมวิทยา

METEOROLOGICAL DEPARTMENT
MINISTRY OF COMMUNICATION
BANGKOK, THAILAND

WEEKLY WEATHER REPORT

DURING THE PERIOD 16 — 22 JULY 1979

AND

WEATHER OUTLOOK

DURING 23 — 29 JULY 1979

No. 29/1979

Capt. Kajit Buajitti R.T.N.

Director — General

CENTRAL LIBRARY
AUG 1980
N.O.A.A.
U. S. Dept. of Commerce

หมายเหตุ

1. **สถานีของกรมอุตุนิยมวิทยา** (มีเครื่องหมาย *) ทำการตรวจวัดจำนวนฝน ตกเวลา 07.00 น. ทุกวัน โดยเจ้าหน้าที่ของกรมอุตุนิยมวิทยา ดังนั้น จำนวนฝนรายวันในรายงานเล่มนี้ หมายถึงปริมาณฝนรวมในช่วงเวลา 24 ชั่วโมง ตั้งแต่เวลา 07.00 น. ของวันที่แจ้งไว้ในรายงาน จนถึงเวลา 07.00 น. ของวันรุ่งขึ้น

2. **สถานีฝนอำเภอและจังหวัด** (ไม่มีเครื่องหมาย *) ทำการตรวจวัดจำนวนฝนตกเวลา 09.00 น. ทุกวัน โดยเจ้าหน้าที่ ที่อยู่ในอำเภอหรือจังหวัดที่ได้รับแต่งตั้งจากกรมอุตุนิยมวิทยา ดังนั้น จำนวนฝนรายวัน หมายถึงปริมาณฝนรวมในช่วงเวลา 24 ชั่วโมง ตั้งแต่เวลา 09.00 น. ของวันที่แจ้งไว้ในรายงานจนถึงเวลา 09.00 น. ของวันรุ่งขึ้น

3. **ข้อมูลฝนและอุณหภูมิ** ที่พิมพ์ในรายงานเล่มนี้ เป็นข้อมูลที่เจ้าหน้าที่ผู้ทำการตรวจรายงานมายังกรมอุตุนิยมวิทยา ทุกวันภายหลังการตรวจ

   — สถานีของกรมอุตุนิยมวิทยา รายงานทางวิทยุโทรศัพท์หรือโทรเลข

   — สถานีฝนอำเภอและจังหวัด รายงานทางโทรเลข

   รายงานดังกล่าวนี้ กรมอุตุนิยมวิทยา จะได้รับตั้งแต่เวลาประมาณ 07.00 น. จนถึงเวลา 19.00 น.

4. **เกณฑ์ฝนใน 1 วัน** (24 ชั่วโมง)

ฝนเล็กน้อย	จำนวนตั้งแต่	0.1 — 10.0 มิลลิเมตร
ฝนปานกลาง	"	10.1 — 35.0 "
ฝนหนัก	"	35.1 — 90.0 "
ฝนตกหนักมาก	"	90.1 มิลลิเมตร ขึ้นไป
ช่องว่าง	หมายความว่า	ไม่มีฝนตกหรือยังไม่ได้รับรายงาน
ฝ	"	ฝนตกน้อยไม่ถึง 0.1 มิลลิเมตร

ข้อมูลต่าง ๆ เหล่านี้ได้ดำเนินการจัดพิมพ์โดยรีบด่วน เพื่อสนองความต้องการแก่ผู้ใช้ จึงยังไม่ได้ทำการตรวจสอบ ฉะนั้น ผู้ใช้จึงควรพิจารณาข้อมูลก่อนที่จะนำไปใช้ หากมีข้อสงสัยประการใด โปรดติดต่อสอบถามเจ้าหน้าที่ งานสถิติอุตุนิยมวิทยา กองภูมิอากาศ โทรศัพท์ 3916054 และ 3910173

กองภูมิอากาศ กรมอุตุนิยมวิทยา

กรุงเทพมหานคร

การคาดหมายลักษณะอากาศใน ๗ วันข้างหน้า
ตั้งแต่วันที่ ๒๓ – ๒๙ กรกฎาคม ๒๕๒๒
ลักษณะทั่วไป

ลมฝ่ายใต้จะพัดปกคลุมประเทศไทย เกือบตลอดสัปดาห์

ภาคเหนือ ภาคตะวันออกเฉียงเหนือ ภาคกลาง ภาคตะวันออกรวมทั้งชายฝั่ง	จะมีฝนเป็นแห่ง ๆ เกือบตลอดสัปดาห์
ภาคใต้ฝั่งตะวันออก ภาคใต้ฝั่งตะวันตก	จะมีฝนหรือฝนฟ้าคะนองกระจาย ส่วนมากในระยะครึ่งแรกของสัปดาห์
กรุงเทพมหานคร	จะมีฝนเป็นแห่ง ๆ ส่วนมากในระยะครึ่งแรกของสัปดาห์

กรมอุตุนิยมวิทยา

๒๓ ก.ค. ๒๒

Weather outlook for the period 23 - 29 July 1979
General Situation

Southerly wind will prevail over Thailand throughout most of the week.

Northern Part: Northeastern Part: Central Part: Eastern Part and Coastal Area:	Widely scattered showers throughout most of the week.
Southern Thailand East Coast: Southern Thailand West Coast:	Scattered showers or thundershowers mainly during the first half of the week.
Bangkok Metropolis:	Widely scattered showers mainly during the first half of the week.

Meteorological Department

23 July 1979

สรุปลักษณะอากาศทั่วไปประจำสัปดาห์

ตั้งแต่วันที่ ๑๖ – ๒๒ กรกฎาคม ๒๕๒๒

๑. สมมรสุมตะวันตกเฉียงใต้มีกำลังปานกลางพัดปกคลุมอ่าวไทย และทะเลอันดามันในตอนต้นสัปดาห์ แต่ในตอนกลางและปลายสัปดาห์ได้เปลี่ยนเป็นระแสลมฝ่ายตะวันตก ลักษณะเช่นนี้ทำให้เกือบตลอดสัปดาห์มีฝนและฝนฟ้าคะนองกระจาย กับมีฝนหนักเป็นบางแห่งบริเวณประเทศไทยตอนบน และมีฝนกระจายเกือบทั่วไปในภาคใต้ฝั่งตะวันออก ส่วนภาคใต้ฝั่งตะวันตกมีฝนทั่วไป กับมีฝนหนักเป็นแห่ง ๆ ตลอดสัปดาห์

๒. รายงานอุณหภูมิสูงสุดในภาคต่าง ๆ ของประเทศไทยมีดังนี้.–

ภาคเหนือ	๓๖.๐ °ซ.ที่ อ.เมือง	จ.ลำปาง	เมื่อวันที่	๒๐	ก.ค.
ภาคตะวันออกเฉียงเหนือ	๓๗.๓ °ซ.ที่ อ.เมือง	จ.นครราชสีมา	"	๒๐	ก.ค.
ภาคกลาง	๓๗.๕ °ซ.ที่ อ.เมือง	จ.นครสวรรค์	"	๑๖	ก.ค.
ภาคตะวันออก	๓๔.๔ °ซ.ที่ อ.กบินทร์บุรี	จ.ปราจีนบุรี	"	๑๖,๑๗	ก.ค.
ภาคใต้	๓๔.๔ °ซ.ที่ อ.หัวหิน	จ.ประจวบคีรีขันธ์	"	๑๘	ก.ค.

๓. รายงานฝนสูงสุดในภาคต่าง ๆ ของประเทศไทยมีดังนี้.–

ภาคเหนือ	๑๐๓.๕ มม.ที่ อ.เชียงแสน	จ.เชียงราย	เมื่อวันที่	๑๖	ก.ค.
ภาคตะวันออกเฉียงเหนือ	๗๔.๔ มม.ที่ อ.บึงกาฬ	จ.หนองคาย	"	๑๖	ก.ค.
ภาคกลาง	๖๑.๓ มม.ที่ อ.บางคณที	จ.สมุทรสงคราม	"	๑๔	ก.ค.
ภาคตะวันออก	๖๔.๘ มม.ที่ อ.คลองใหญ่	จ.ตราด	"	๑๖	ก.ค.
ภาคใต้	๔๔.๖ มม.ที่ อ.บ้านตาขาว	จ.ตรัง	"	๑๘	ก.ค.

กรมอุตุนิยมวิทยา

๒๓ ก.ค. ๒๒

Weekly Weather Summary

Period 16 – 22 July 1979

1. Moderate southwest monsoon prevailed over the Gulf of Thailand and Andaman Sea during the beginning of the week, and changed into West Wind at the middle and the end of the week. This condition caused scattered and almost scattered rainshowers and thundershowers with isolated heavy falls over Upper Thailand and Southern Thailand East Coast respectively throughout most of the week. Widespread rainshowers with widely scattered falls were recorded in the rest part throughout the week.

2. Highest temperature in various parts of Thailand were as follows:-

Northern Part	36.0 °C.at Amphoe Muang	Lampang	on	20	July
Northeastern Part:	37.3 °C.at Amphoe Muang	Nakhon Ratchasima	"	20	July
Central Part	37.5 °C.at Amphoe Muang	Nakhon Sawan	"	16	July
Eastern Part	34.4 °C.at Kabin Buri	Prachinburi	"	16,17	July
Southern Part	34.4 °C.at Hua Hin	Prachuap Khiri Khan	"	18	July

3. **Heaviest rainfall in various parts of Thailand were as follows:-**

Northern Part	103.5 mm.at Chiang Saen	Chiang Rai	on	16	July
Northeastern Part	74.9 mm.at Bung Kan	Nong Khai	"	16	July
Central Part	61.7 mm.at Bang Khonthi	Samut Songkharm	"	19	July
Eastern Part	64.8 mm.at Khlong Yai	Trat	"	16	July
Southern Part	84.6 mm.at Yan Ta Khao	Trang	"	18	July

Meteorological Department

23 July 1979

ข่าวอากาศเพื่อการเกษตรประจำสัปดาห์

ระหว่างวันที่ ๑๖ - ๒๒ กรกฎาคม ๒๕๒๒ ปรากฏว่า ลมมรสุมตะวันตกเฉียงใต้มีกำลังปานกลางพัดปกคลุมอ่าวไทยและทะเลอันดามันในตอนต้นสัปดาห์ แต่ในตอนกลางและปลายสัปดาห์ได้เปลี่ยนเป็นกระแสลมฝ่ายตะวันตก ลักษณะเช่นนี้ทำให้เกือบตลอดสัปดาห์มีฝนและฝนฟ้าคะนองกระจาย กับมีฝนหนักเป็นบางแห่งบริเวณประเทศไทยตอนบน และมีฝนกระจายเกือบทั่วไปในภาคใต้ฝั่งตะวันออก ส่วนภาคใต้ฝั่งตะวันตกมีฝนทั่วไป กับมีฝนหนักเป็นแห่ง ๆ ตลอดสัปดาห์

ข้อควรทราบ :

ตั้งแต่เข้าพรรษาเป็นต้นมาประเทศไทยตอนบนมีฝนน้อย เฉพาะอย่างยิ่งบริเวณภาคกลางและภาคเหนือตอนล่าง สำหรับในสัปดาห์นี้ก็ยังคงมีฝนน้อย อากาศค่อนข้างอบอ้าว สภาวะเช่นนี้จะทำให้เพลี้ยชนิดต่าง ๆ ระบาดแพร่หลายขยายพันธุ์ได้รวดเร็ว โดยเฉพาะเพลี้ยไฟและเพลี้ยจั๊กจั่น ดังนั้นชาวไร่ฝ้ายแถบจังหวัดเพชรบูรณ์ นครสวรรค์ อุทัยธานี ลพบุรี สระบุรี สุพรรณบุรี นครปฐม และกาญจนบุรี ควรระมัดระวังแมลงศัตรูฝ้ายดังกล่าวไว้ด้วย เฉพาะอย่างยิ่งขณะที่ต้นฝ้ายยังเล็กอยู่ เพลี้ยไฟจะดูดกินน้ำเลี้ยงทำให้ใบฝ้ายเป็นสีน้ำตาล หงิกงอและร่วงไป ส่วนเพลี้ยจั๊กจั่นจะดูดน้ำเลี้ยงจากใบฝ้าย และปล่อยน้ำพิษเข้าไปในใบฝ้าย ทำให้ขอบใบเปลี่ยนเป็นสีน้ำตาลปนแดง ริมใบจะม้วนงอลงข้างใต้ ใบฝ้ายแห้งและร่วงหล่น หากเพลี้ยระบาดรุนแรงฝ้ายจะตายทั้งต้น.

กรมอุตุนิยมวิทยา

๒๓ กรกฎาคม ๒๕๒๒

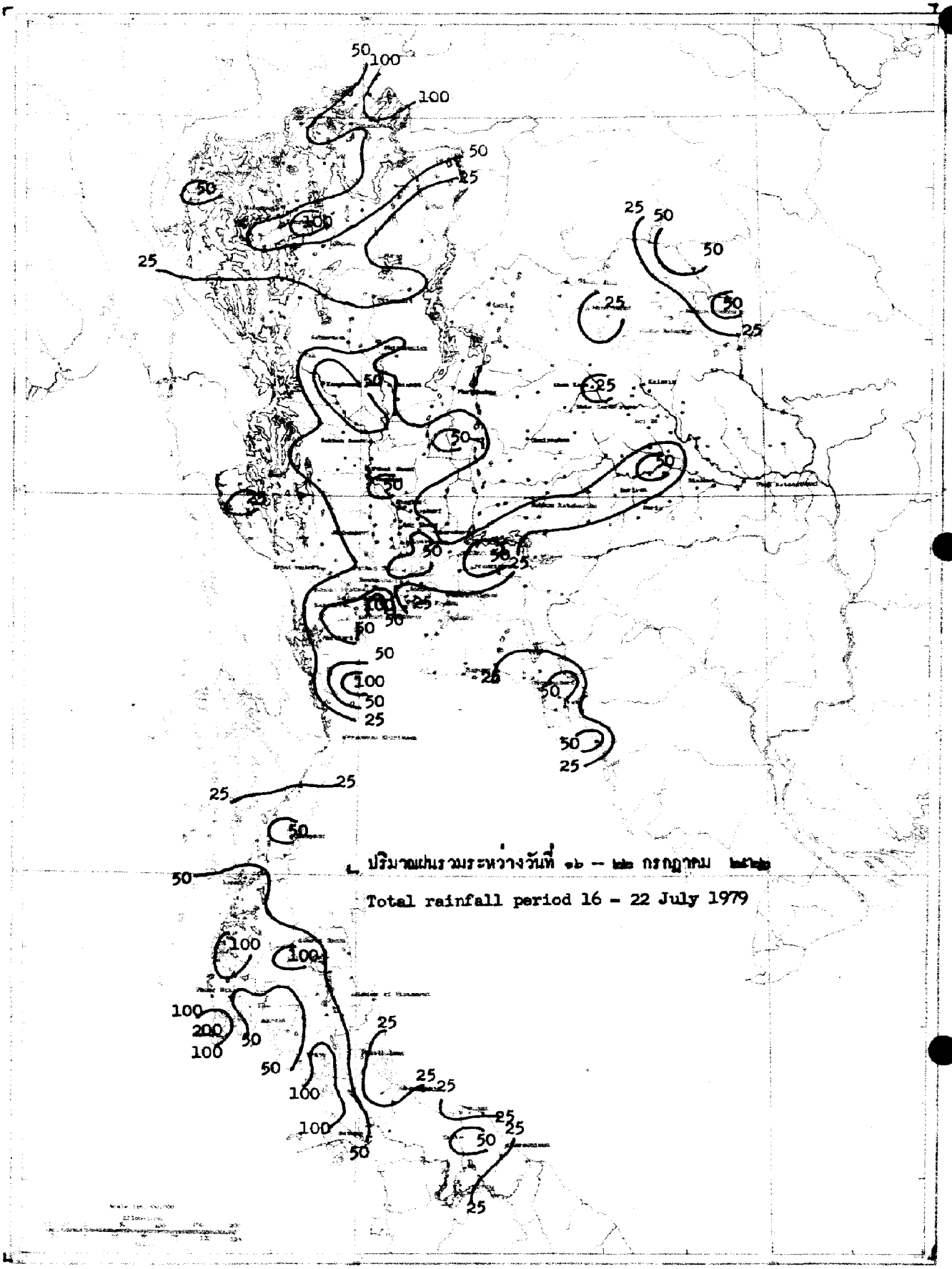
ปริมาณฝนรวมระหว่างวันที่ ๑๖ – ๒๒ กรกฎาคม ๒๕๒๒
Total rainfall period 16 – 22 July 1979

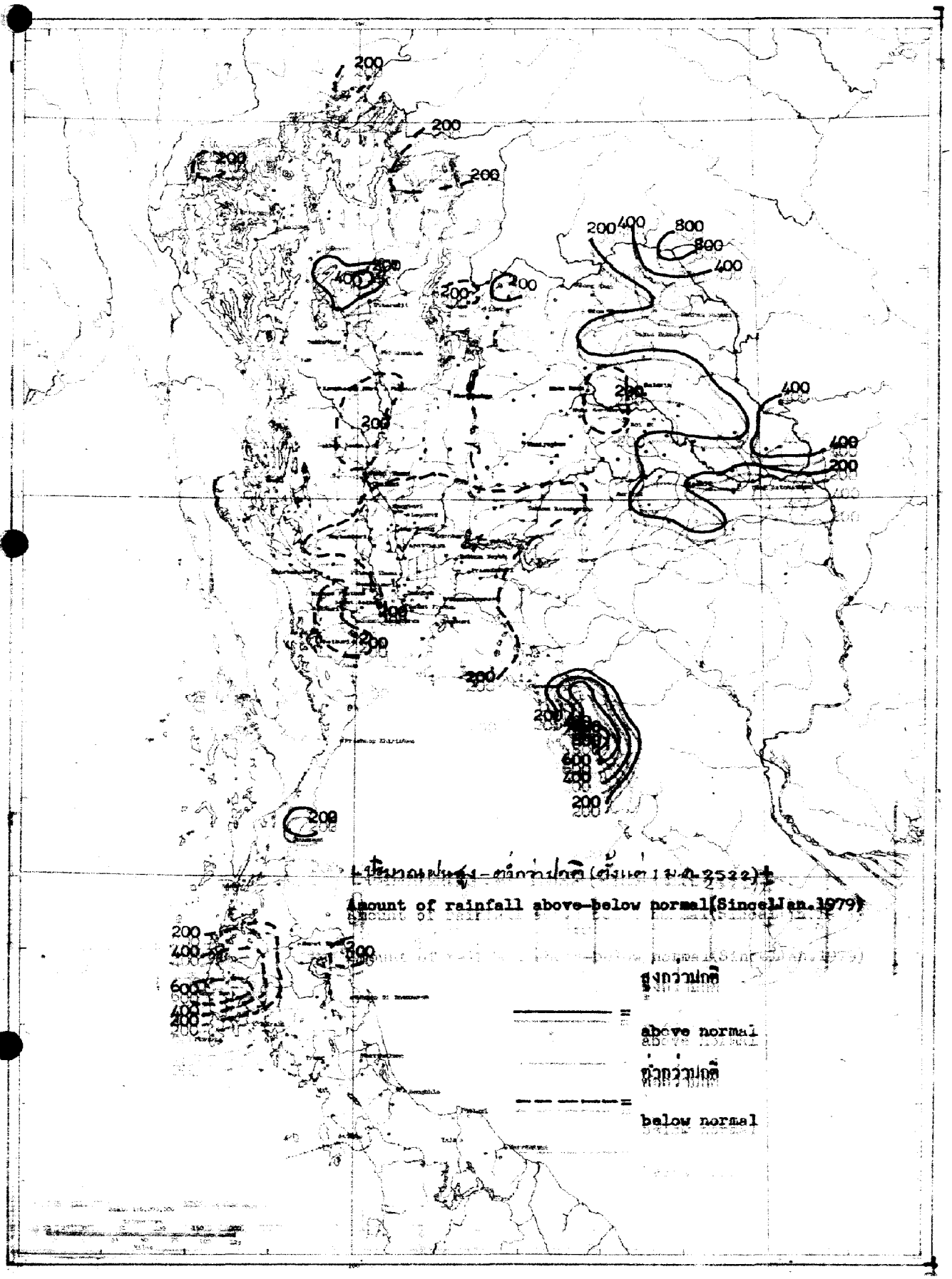
ปริมาณฝนสูง-ต่ำกว่าปกติ (ตั้งแต่ 1 ม.ค. 2522)
Amount of rainfall above-below normal (Since Jan. 1979)
สูงกว่าปกติ
above normal
ต่ำกว่าปกติ
below normal

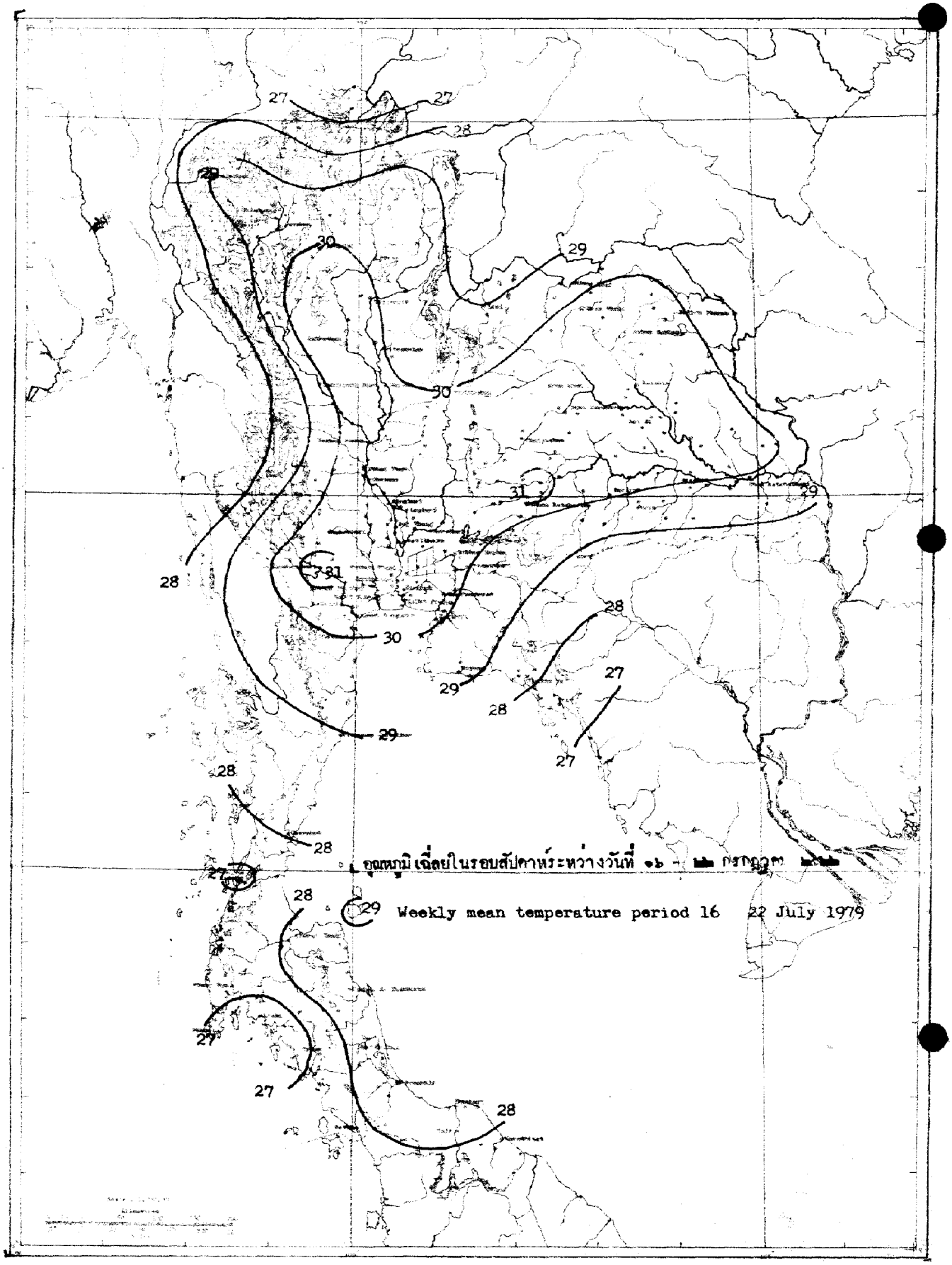
27
27
28
28
30
29
30
31
29
28
31
30
28
29
28
27
29
27
28
28
27
28
29
27
27
28
อุณหภูมิเฉลี่ยในรอบสัปดาห์ระหว่างวันที่ ๑๖ - ๒๒ กรกฎาคม
Weekly mean temperature period 16 22 July 1979

สถานีฝน	Station	วันที่และจำนวนน้ำฝนเป็นมิลลิเมตร Date and amount of rainfall in millimeters							ฝนรวม มม. Total rainfall mm.	ฝนรวมตั้งแต่ 1 มกราคม Accumulative rainfall since 1 January	
		กรกฎาคม July								ปริมาณ มม. Amount mm.	สูงต่ำกว่าปกติ Above or below Normal
		16	17	18	19	20	21	22			
ภาคเหนือ	**NORTHERN PART**										
1 **เชียงราย**	**CHIANG RAI***	45.2	8.5	0.3			32.5	T	84.5	682.0	-117.1
2 แม่สาย	Mae Sai	19.4	T	5.5	T	T			24.9	517.2	-217.7
3 เชียงแสน	Chiang Saen	103.5		15.7					119.2	630.5	- 60.9
4 เชียงของ	Chiang Khong	98.9		1.0		3.6			103.5	751.6	+ 64.3
5 แม่จัน	Mae Chan	48.9							48.9	492.8	
6 แม่สรวย	Mae Suai		71.3	17.5					88.8	555.2	- 2.2
7 เทิง	Thoeng	36.4							36.4	645.8	- 98.3
8 เชียงคำ	Chiang Kham	80.2							80.2	685.6	+ 79.4
9 เวียงป่าเป้า	Wiang Pa Pao			6.7					6.7	285.3	-188.0
10 พาน	Phan	25.9	4.9	5.2					36.0	601.9	+100.1
11 แม่ใจ	Mae Chai	17.0		20.5					37.5	421.5	-197.9
12 พะเยา	Phayao	36.4							36.4	282.2	-173.7
13 จุน	Chun										
14 **แม่ฮ่องสอน**	**MAE HONG SON***		T		1.5			25.4	26.9	341.8	-226.2
15 ปาย	Pai		5.7						5.7	425.2	-141.2
16 ขุนยวม	Khun Yuam		7.6	26.8	40.2				74.6	498.6	- 20.6
17 แม่ลาน้อย	Mae La Noi		2.7	1.4	9.2				13.3	373.7	
18 แม่สะเรียง	Mae Sariang*	T	39.1	4.3	2.0	0.7		0.5	46.6	518.3	- 45.7
19 **เชียงใหม่**	**CHIANG MAI***			12.4	T		6.9	6.3	25.6	507.9	- 14.3
20 ฝาง	Fang	48.2							48.2	486.0	- 58.5
21 แม่อาย	Mae Ai										
22 เชียงดาว	Chiang Dao										
23 แม่แตง	Mae Taeng				1.8				1.8	376.9	-108.9
24 แม่ริม	Mae Rim			32.8	1.8				34.6	331.7	-129.9
25 สันทราย	San Sai		20.6				24.4		45.0	343.9	-156.0
26 ดอยสะเก็ด	Doi Saket		1.4	9.8			18.1		29.3	472.1	+ 20.3
27 สันกำแพง	San Kamphaeng										
28 ทางดง	Hang Dong						20.0		20.0	537.8	+ 99.7
29 สารภี	Saraphi									456.3	
30 สันป่าตอง	San Pa Tong									379.3	- 34.5
31 จอมทอง	Chom Thong		7.7				62.9		70.6	487.9	+117.1
32 ฮอด	Hot		2.4				3.2		5.6	383.3	- 69.2
33 **ลำพูน**	**LAMPHUN**		51.5	2.1			52.6		106.2	400.1	+ 8.4
34 ป่าซาง	Pa Sang		40.2				30.5		70.7	470.8	+ 76.1
35 ลี้	Li									393.6	-126.0
36 **ลำปาง**	**LAMPANG***	T	3.6				T	1.0	4.6	421.0	- 50.7
37 งาว	Ngao	51.7	6.4	7.5					65.6	635.0	+ 56.8
38 แจ้ห่ม	Chae Hom									402.3	+ 49.2
39 เกาะคา	Ko Kha									597.4	+120.4
40 สบปราบ	Sop Prap		0.2						0.2	725.0	+235.2

สถานีฝน	Station	วันที่และจำนวนน้ำฝนเป็นมิลลิเมตร Date and amount of rainfall in millimetres							ฝนรวม มม. Total rainfall mm.	ฝนรวมตั้งแต่ 1 มกราคม Accumulative rainfall since 1 January	
		กรกฎาคม July								ปริมาณ มม. Amount mm.	สูงต่ำกว่าปกติ Above or below Normal
		16	17	18	19	20	21	22			
41 เถิน	Thoen									518.4	+125.2
42 แม่พริก	Mae Phrik										
43 แพร่	PHRAE*		1.7	1.7				8.2	11.6	392.6	- 89.1
44 สอง	Song										
45 สูงเม่น	Sung Men										
46 เด่นชัย	Den Chai									481.4	-11991
47 น่าน	NAN*						0.6	13.3	13.9	523.6	- 90.7
48 ทุ่งช้าง	Thung Chang	15.1					38.6		53.7	393.3	-382.1
49 เชียงกลาง	Chiang Klang	2.7							2.7	391.1	
50 ท่าวังผา	Tha Wang Pha*		T	0.5	1.1				1.6	518.8	-260.2
51 บ้ว	Paa									451.7	-140.5
52 สา	Sa	1.2	0.5						1.7	663.8	+105.2
53 นาน้อย	Na Noi										
54 อุตรดิตถ์	UTTARADIT*	0.7		10.8			1.9	14.8	28.2	466.3	-169.6
55 ฟากท่า	Fak Tha									454.0	-130.9
56 น้ำปาด	Nam Pat		2.7				29.2		31.9	521.9	- 26.8
57 สนามบินอุตรดิตถ์	Uttaradit Airport*										
58 ท่าปลา	Tha Pla	7.8		4.3					12.1	539.0	= 35.7
59 ลับแล	Laplae	7.8		30.4					38.2	1095.6	+451.1
60 ตาก	TAK*							T	T	345.8	- 95.6
61 เขื่อนภูมิพล	Bhumibol Dam*							0.1	0.1	318.8	- 73.9
62 บ้านตาก	Ban Tak									370.4	+ 14.7
63 แม่ระมาด	Mae Ramat										
64 แม่สอด	Mae Sot*	2.9	13.8	0.1	0.4				17.2	515.7	-142.7
65 สุโขทัย	SUKHOTHAI									563.9	+107.5
66 ทุ่งเสลี่ยม	Thung Saliam	1.4							1.4	43.9	
67 สวรรคโลก	Sawankhalok									315.4	- 98.6
68 กงไกรลาศ	Kong Krailat									712.0	+149.7
69 บ้านด่านลานหอย	Ban Dan Lan Hoi										
70 พิษณุโลก	PHITSANULOK*	10.1					29.5	1.7	41.3	576.6	- 55.2
71 นครไทย	Nakhon Thai										
72 พรหมพิราม	Phrom Phiram	10.3							10.3	608.0	+136.5
73 วังทอง	Wang Thong	2.3	0.9				5.6		8.8	583.3	- 46.6
74 บางกระทุ่ม	Bang Krathum									673.7	+ 44.8
75 กำแพงเพชร	KAMPHAENG PHET	54.5	4.9						59.4	604.9	+127.0
76 พรานกระต่าย	Phan Kratai									616.3	+ 12.3
77 คลองขลุง	Khlong Khlung									347.8	-197.2
78 ขาณุวรลักษบุรี	Khanu Woralaksaburi	8.0		64.5					72.5	567.1	- 8.4
79 พิจิตร	PHICHIT			45.0					45.0	405.2	-222.3
80 สามง่าม	Sam Ngam	14.5							14.5	509.1	- 32.2
81 ตะพานหิน	Taphan Hin			9.7					9.7	377.3	-198.6

สถานีฝน	Station	วันที่และจำนวนน้ำฝนเป็นมิลลิเมตร Date and amount of rainfall in millimeters กรกฎาคม July 16	17	18	19	20	21	22	ฝนรวม มม. Total rainfall mm.	ฝนรวมตั้งแต่ 1 มกราคม Accumulative rainfall since 1 January ปริมาณ มม. Amount mm.	สูงต่ำกว่าปกติ Above or below Normal
82 บางมูลนาค	Bang Mun Nak										
83 โพทะเล	Pho Thale										
84 เพชรบูรณ์	PHETCHABUN*	1.4		7.8				1.2	10.4	503.8	-114.4
85 หล่มเก่า	Lom Kao									653.3	+173.2
86 หล่มสัก	Lom Sak*	27.2	0.1	3.5			T		30.8	686.0	+185.2
87 ชนแดน	Chon Daen									611.5	+ 47.3
88 หนองไผ่	Nong Phai		28.5		0.7				29.2	617.1	-15.4
89 วิเชียรบุรี	Wichian Buri*	13.2	1.1	0.8			36.6		52.1	641.4	+ 57.1
ภาคตะวันออกเฉียงเหนือ NORTHEASTERN PART											
1 เลย	LOEI*			6.2	2.2		11.1	0.2	19.7	979.8	+361.6
2 เชียงคาน	Chiang Khan									633.0	- 26.0
3 ท่าลี่	Tha Li									217.6	-210.7
4 ด่านซ้าย	Dan Sai		14.3						14.3	536.8	+ 3.8
5 วังสพุง	Wang Saphung									766.1	+171.3
6 หนองคาย	NONG KHAI	T	4.0		1.7		T	T	5.7	763.3	-165.0
7 ศรีเชียงใหม่	Si Chiang Mai									793.1	-191.1
8 ท่าบ่อ	Tha Bo	3.5							3.5	733.5	- 63.7
9 โพนพิสัย	Phon Phisai									29.7	
10 บึงกาฬ	Bung Kan	74.9	24.9	20.9		0.7					
11 เซกา	Seka	2.8	70.6		1.4				74.8	1695.1	+907.3
12 อุดรธานี	UDON THANI	1.3	37.3	9.3				5.8	53.7	625.7	-177.6
13 เพ็ญ	Phen			16.2					16.2	661.7	- 9.9
14 กุมภวาปี	Kumphawapi		27.0	4.1					31.1	951.8	+401.9
15 หนองหาร	Nong Han	16.0	5.6						21.6	192.4	
16 หนองบัวลำภู	Nong Bua Lam Phu									287.3	-162.3
17 สกลนคร	SAKON NAKHON*					4.3	T	1.5	5.8	1127.6	+335.9
18 วานรนิวาส	Wanon Niwat										
19 สว่างแดนดิน	Sawang Daen Din	10.7	3.6						14.3	863.8	+ 2.2
20 พรรณานิคม	Phanna Nikhom									1050.8	+221.2
21 นครพนม	NAKHON PHANOM	T		45.5	6.1		0.3		51.9	1126.8	- 90.8
22 บ้านแพง	Ban Phaeng	22.3	40.2		3.5	12.4			78.4	481.6	+ 99.0
23 ท่าอุเทน	Tha Uthen										
24 นาแก	Na Kae									1030.3	+222.1
25 ธาตุพนม	That Phanom					6.0			6.0	1175.3	+296.1
26 มุกดาหาร	Mukdahan*		0.1	T			5.7	T	5.8	850.9	+ 84.0
27 กาฬสินธุ์	KALASIN			0.3					0.3	650.3	- 42.0
28 ยางตลาด	Yang Talat			3.2					3.2	665.1	+ 15.4
29 สหัสขันธ์	Sahatsakhan									674.5	- 31.4
30 กุฉินารายณ์	Kuchinarai			8.6					8.6	812.5	+ 72.7
31 กมลาไสย	Kamalasai									569.2	-101.3
32 ร้อยเอ็ด	ROI ET*							3.0	3.0	809.7	+128.9

สถานีฝน	Station	วันที่และจำนวนน้ำฝนเป็นมิลลิเมตร Date and amount of rainfall in millimeters							ฝนรวม มม. Total rainfall mm.	ฝนรวมตั้งแต่ 1 มกราคม Accumulative rainfall since 1 January	
		กรกฎาคม July								ปริมาณ มม. Amount mm.	สูงต่ำกว่าปกติ Above or below Normal
		16	17	18	19	20	21	22			
33 โพนทอง	Phon Thong										
34 ธวัชบุรี	Thawatchaburi										
35 อาจสามารถ	At Samat										
36 เสลภูมิ	Selaphum										
37 จตุรพักตร์พิมาน	Chaturaphak Phiman									828.5	+347.5
38 เกษตรวิสัย	Kaset Wisai		9.8						9.8	518.0	-118.1
39 สุวรรณภูมิ	Suwannaphum									459.0	-273.6
40 มหาสารคาม	MAHA SARAKHAM									778.5	+ 606.6
41 เชียงยืน	Chiang Yun									444.7	-241.0
42 กันทรวิชัย	Kantharawichai									225.9	
43 โกสุมพิสัย	Kosum Phisai *		24.4	1.8					26.2	430.3	-277.3
44 บรบือ	Borabu									690.5	+ 22.3
45 วาปีปทุม	Wapi Pathum									313.2	-236.9
46 พยัคฆภูมิพิสัย	Phayakkhaphum Phisai									582.3	- 60.9
47 ขอนแก่น	KHON KAEN *	T						0.4	0.4	679.6	+ 74.8
48 น้ำพอง	Nam Phong									543.8	+ 19.7
49 ภูเวียง	Phu Wiang		2.7	7.7					10.4	693.0	+ 70.0
50 ชุมแพ	Chum Phae									180.4	
51 มัญจาคีรี	Mancha Khiri									513.3	- 51.4
52 ชนบท	Chonnabot									679.4	+116.7
53 บ้านไผ่	Ban Phai									652.6	+ 47.4
54 พล	Phon		2.3						2.3	518.8	- 85.5
55 หนองสองห้อง	Nong Song Hong		5.0						5.0	730.0	+ 59.1
56 ชัยภูมิ	CHAIYAPHUM *		T					0.1	0.1	528.9	- 65.3
57 เกษตรสมบูรณ์	Kaset Sombun										
58 ภูเขียว	Phu Khieo									573.4	+ 92.7
59 คอนสวรรค์	Khon Sawan									640.4	+105.6
60 จัตุรัส	Chatturat									403.6	-176.2
61 บำเหน็จณรงค์	Bamnet Narong		10.3						10.3	301.4	-304.7
62 นครราชสีมา	NAKHON RATCHASIMA *	0.7				0.8		1.1	2.6	292.7	-263.4
63 บัวใหญ่	Bua Yai										
64 คง	Khong									616.7	+ 174.3
65 ด่านขุนทด	Dan Khun Thot									385.7	- 88.0
66 โนนไทย	Non Thai					2.9			2.9	549.8	+ 28.6
67 โนนสูง	Non Sung									487.0	-103.1
68 พิมาย	Phimai									226.0	
69 สีคิ้ว	Sikhiu									454.6	- 34.1
70 สูงเนิน	Sung Noen									404.9	- 81.4
71 ปักธงชัย	Pak Thong Chai										
72 โชคชัย	Chok Chai *	1.0	35.1			0.9			37.0	473.9	+ 9.3
73 ครบุรี	Khon Buri									249.9	-197.9

สถานีฝน	Station	วันที่และจำนวนน้ำฝนเป็นมิลลิเมตร Date and amount of rainfall in millimeters							ฝนรวม มม. Total rainfall mm	ฝนรวมตั้งแต่ 1 มกราคม Accumulative rainfall since 1 January	
		กรกฎาคม July								ปริมาณ มม. Amount mm.	สูงต่ำกว่าปกติ Above or below Normal
		16	17	18	19	20	21	22			
74 บุรีรัมย์	BURI RAM										
75 พุทไธสง	Phutthaisong									675.8	+ 55.7
76 สตึก	Satuk									814.4	+168.8
77 ลำปลายมาศ	Lam Phai Mat			11.4					11.4	468.3	-198.8
78 นางรอง	Nang Rong		33.9	5.1					39.0	381.1	-171.7
79 สุรินทร์	SURIN		28.4	1.3				7.7	37.4	815.1	+296.3
80 รัตนบุรี	Rattanaburi		4.1						4.1	639.8	- 0.2
81 ท่าตูม	Tha Tum	0.3	1.7	T				54.2	56.2	793.5	+232.4
82 ศีขรภูมิ	Sikhoraphum										
83 ปราสาท	Prasat									566.6	- 7.1
84 สังขะ	Sangkha									461.4	- 90.0
85 ศรีสะเกษ	SI SA KET										
86 ราษีไศล	Rasi Salai									735.2	+138.2
87 กันทรารมย์	Kantharurom									676.1	+ 93.8
88 ขุขันธ์	Khukhan									870.3	+322.9
89 ขุนหาญ	Khun Han		4.1	4.5	8.1	3.3			20.0	679.7	+133.9
90 กันทรลักษ์	Kantharalak			3.5	3.0				6.5	739.0	+ 91.6
91 อุบลราชธานี	UBON RATCHATHANI			1.5					1.5	864.9	+ 66.9
92 เขมราฐ	Khemarat						5.5		5.5	1227.9	+492.3
93 อำนาจเจริญ	Amnat Charoen									630.1	-153.5
94 ยโสธร	Yasothon										
95 ตระการพืชผล	Trakan Phutphon									121.1	+471.1
96 มหาชนะชัย	Maha Chana Chai									1106.3	+384.9
97 เขื่องใน	Khuang Nai									593.6	+105.6
98 โขงเจียม	Khong Chiam										
99 เดชอุดม	Det Udom									807.8	+ 39.3
100 บุณฑริก	Buntharik									729.0	- 66.3
ภาคกลาง	CENTRAL PART										
1 นครสวรรค์	NAKHON SAWAN	1.9	1.0	14.6	T		7.1	2.1	26.7	230.4	-298.8
2 บรรพตพิสัย	Banphot Phisai		28.5	51.6	5.4		16.4		101.9	496.6	+ 80.7
3 ชุมแสง	Chumsaeng	0.3	21.1	4.8			56.8		83.0	430.6	- 95.2
4 หนองบัว	Nong Bua										
5 ลาดยาว	Lat Yao	9.2		11.5			4.1		24.8	416.7	- 2.9
6 ท่าตะโก	Tha Tako	37.0	10.0						47.0	354.1	-127.8
7 พยุหคีรี	Phayuha Khiri	2.8		39.9					42.7	389.6	- 37.6
8 ตาคลี	Takhli	59.0	6.4	6.8					72.2	280.6	-293.3
9 อุทัยธานี	UTHAI THANI									197.4	-241.7
10 สว่างอารมณ์	Sawang Arom				6.7				6.7	454.1	- 12.5
11 บ้านไร่	Ban Rai			1.1					1.1	313.3	- 88.0
12 ทัพทัน	Thap than				27.7		5.5		32.2	457.0	- 63.3
13 หนองฉาง	Nong Chang				31.6				31.6	600.0	+ 15.8

สถานีฝน	Station	วันที่และจำนวนน้ำฝนเป็นมิลลิเมตร Date and amount of rainfall in millimetres กรกฎาคม July 16	17	18	19	20	21	22	ฝนรวม มม. Total rainfall mm.	ฝนรวมตั้งแต่ 1 มกราคม Accumulative rainfall since 1 January ปริมาณ มม. Amount mm.	สูงต่ำกว่าปกติ Above or below Normal
14 หนองขาหย่าง	Nong Khayang									540.8	+ 60.1
15 ชัยนาท	CHAI NAT	36.8	4.8	0.5			6.0		48.1	251.2	-150.1
16 มโนรมย์	Manorom	4.6							4.6	355.2	-131.7
17 วัดสิงห์	Wat Sing	7.6		2.0					9.6	456.5	- 56.7
18 หันคา	Hankha										
19 สิงห์บุรี	SING BURI	3.6	24.0	18.4					46.0	244.8	-214.7
20 อินทร์บุรี	In Buri	12.8	16.3						29.1		
21 บางระจัน	Bang Rachan	14.3	38.2	29.1					81.6	202.1	-320.6
22 พรหมบุรี	Phrom Buri		40.9						40.9	312.7	-224.8
23 ลพบุรี	LOP BURI*		9.8	T	1.0				10.8	397.1	-224.7
24 บ้านหมี่	Ban Mi		20.5						20.5	184.2	-291.5
25 บัวชุม	Bua Chum*						12.5	1.0	13.5	438.6	-154.3
26 ชัยบาดาล	Chai Baden						24.3		24.3	400.2	-124.1
27 พัฒนานิคม	Phatthana Nikhom		10.2						10.2	201.7	-347.2
28 โคกสำโรง	Khok Samrong		40.5						40.5	237.0	-228.2
29 ท่าวุ้ง	Tha Wung	3.1	22.6						25.7	329.9	-279.8
30 สุพรรณบุรี	SUPHAN BURI*	2.6	37.3				T		39.9	233.9	
31 เดิมบางนางบวช	Doembang Nangbuat										
32 สามชุก	Sam Chuk										
33 ดอนเจดีย์	Don Chedi										
34 ศรีประจันต์	Si Phrachan										
35 อู่ทอง	U Thong	13.6							13.6	187.6	-224.1
36 บางปลาม้า	Bang Pa Ma										
37 สองพี่น้อง	Song Phi Nong									288.4	- 39.5
38 อ่างทอง	ANG THONG	12.0	23.5						35.5	290.3	-254.8
39 โพธิ์ทอง	Pho Thong										
40 ไชโย	Chaiyo									291.3	-177.8
41 วิเศษชัยชาญ	Wiset Chai Chan		25.0	15.0					40.0	462.4	-137.3
42 ป่าโมก	Pa Mok			11.1					11.1	209.8	-316.0
43 สระบุรี	SARABURI	21.3							21.3	368.0	-360.4
44 พระพุทธบาท	Phra Phutthabat										
45 บ้านหมอ	Ban Mo										
46 เสาไห้	Sao Hai	31.8	27.2						59.0	407.3	-319.9
47 แก่งคอย	Kaeng Khlo	2.1	1.0						3.1	516.9	-128.9
48 หนองแค	Nong Khae		16.0						16.0	343.5	-344.8
49 พระนครศรีอยุธยา	PHRA NAKHON SI AYUTTHAYA										
50 ท่าเรือ	Tha Rua										
51 ผักไห่	Phak Hai		2.0	4.9					6.9	246.0	-361.4
52 บางบาล	Bang Ban	36.2							36.2	212.9	
53 เสนา	Sena	22.5							22.5	165.7	
54 บางไทร	Bang Sai										

สถานีฝน	Station	วันที่และจำนวนน้ำฝนเป็นมิลลิเมตร Date and amount of rainfall in millimeters							ฝนรวม มม. Total rainfall mm.	ฝนรวมตั้งแต่ 1 มกราคม Accumulative rainfall since 1 January	
		กรกฎาคม July								ปริมาณ มม. Amount mm.	สูงต่ำกว่าปกติ Above or below Normal
		16	17	18	19	20	21	22			
55 บางปะอิน	Bang Pa-in	4.7	28.4		18.2				51.3	340.1	-257.7
56 ปทุมธานี	**PATHUM THANI**										
57 หนองเสือ	Nong Sua		9.6	49.8	26.6				86.0	398.6	-270.2
58 ธัญบุรี	Thanyaburi										
59 รังสิต	Rangsit									259.2	
60 ลำลูกกา	Lam Luk Ka									262.2	-299.9
61 นนทบุรี	**NONTHABURI**										
62 บางบัวทอง	Bang Bua Thong										
63 ธนบุรี	**THON BURI**										
64 ตลิ่งชัน	Taling Chan										
65 บางขุนเทียน	Bang Khun Thian										
66 ราษฎร์บูรณะ	Rat Burana										
67 กรุงเทพมหานคร	**BANGKOK METROPOLIS**				2.1	1.2			3.3	666.1	+ 44.9
68 สนามบินดอนเมือง	Don Muang Airport*	T			T			T	T	256.2	-352.0
69 บางเขน	Bang Khen		T						T	469.5	-111.0
70 มีนบุรี	Min Buri										
71 ลาดกระบัง	Lat Krabang										
72 ศูนย์วิจัยบางนา	Bangk Na*		0.2		0.5		14.5		15.2	637.2	
73 กาญจนบุรี	**KANCHANABURI***	0.2	T	2.0					2.2	321.8	-114.6
74 สังขละบุรี	Sangkhla Buri										
75 เหมืองปิล็อก	Pilok										
76 ทองผาภูมิ	Thong Pha Phum*	9.1	7.3	0.7	0.5	0.5	23.8		41.9	702.3	-128.1
77 ศรีสวัสดิ์	Si Sawat										
78 ไทรโยค	Sai Yok										
79 พนมทวน	Phanom Thuan									130.0	-161.1
80 ท่าม่วง	Tha Muang		0.2		8.5				8.7	284.5	- 52.9
81 นครปฐม	**NAKHON PATHOM**	19.5	7.6	0.6	1.4				29.1	266.9	-218.9
82 บางเลน	Bang Len	5.6	3.4	1.4					10.4	249.6	-198.3
83 นครชัยศรี	Nakhon Chaisi	5.0							5.0	217.4	-195.1
84 ราชบุรี	**RATCHABURI**										
85 บ้านโป่ง	Ban Pong	3.1		12.3	T				15.4	403.6	+ 31.7
86 โพธาราม	Photharam	12.2	20.3						32.5	327.2	-169.1
87 ดำเนินสะดวก	Damnoen Saduak										
88 ปากท่อ	Pak Tho	39.2	5.6	15.3	6.5				66.6	205.0	-206.9
89 สมุทรสงคราม	**SAMUT SONGKHRAM**				20.6				20.6		
90 บางคนที	Bang Khonthi	2.7	2.2	49.3	61.7				115.9	325.8	-100.6
91 อัมพวา	Amphawa	17.3		15.6	28.3				61.2	264.4	-121.0
92 สมุทรสาคร	**SAMUT SAKHON**									312.1	-206.5
93 กระทุ่มแบน	Kratum Baen		3.9		23.4				27.3	250.8	-271.1
94 สมุทรปราการ	**SAMUT PRAKAN**									458.3	-149.5
95 บางพลี	Bang Phli									325.4	-321.1

สถานีฝน	Station	วันที่และจำนวนน้ำฝนเป็นมิลลิเมตร Date and amount of rainfall in millimeters							ฝนรวม มม. Total rainfall mm.	ฝนรวมตั้งแต่ 1 มกราคม Accumulative rainfall since 1 January	
		กรกฎาคม July								ปริมาณ มม. Amount mm.	สูงต่ำกว่าปกติ Above or below Normal
		16	17	18	19	20	21	22			
ภาคตะวันออก	**EASTERN PART**										
1 นครนายก	NAKHON NAYOK	3.9	32.9	13.1					49.9	793.9	- 48.9
2 บ้านนา	Ban Na									555.3	-327.6
3 ปากพลี	Pak Phli	8.3	36.3						44.6	555.9	-281.4
4 องครักษ์	Ongkharak	3.7	0.8	27.2					31.7	473.7	-291.2
5 ปราจีนบุรี	PRACHIN BURI *	6.7		41.5				6.5	54.7	740.4	-227.6
6 ประจันตคาม	Prachantakham										
7 บ้านสร้าง	Ban Sang									654.8	- 67.5
8 ศรีมหาโพธิ	Si Maha Phot										
9 กบินทร์บุรี	Kabin Buri*	3.6	6.5				T		10.1	513.0	-167.8
10 สระแก้ว	Sa Kaeo										
11 วัฒนานคร	Watthana Nakhon	5.5	1.9						7.4	724.5	+ 31.5
12 อรัญประเทศ	Aranyaprathet *	T	17.3	5.5					22.8	730.4	+ 31.1
13 ฉะเชิงเทรา	CHACHOENGSAO									499.2	- 60.9
14 บ้านโพธิ์	San Pho									289.9	-274.4
15 ชลบุรี	CHON BURI *		1.0						1.0	227.4	-339.6
16 พานทอง	Phan Thong									186.2	-302.6
17 บ้านบึง	Ban Bung										
18 เกาะสีชัง	Ko Sichang *									159.4	
19 ศรีราชา	Si Racha										
20 สัตหีบ	Sattahip *	0.2							0.2	273.8	-307.6
21 ระยอง	RAYONG	5.6							5.6	375.6	-274.5
22 บ้านค่าย	Ban Khai	T	T				T		T	425.2	-214.1
23 แกลง	Klaeng	5.2				0.8			6.0	729.5	-228.5
24 จันทบุรี	CHANTHABURI *	21.3	4.2	3.0	5.2			T	33.7	1206.9	-270.5
25 ท่าใหม่	Tha Mai	45.2							45.2	1080.9	-154.1
26 มะขาม	Makham			28.4					28.4	1157.5	- 77.7
27 ตราด	TRAT	48.4			7.5				55.9	2133.2	+324.0
28 เขาสมิง	Khao Saming	40.5	6.3	9.4		6.7			62.9	1822.8	+679.7
29 แหลมงอบ	Laem Ngop									1146.9	
30 คลองใหญ่	Khlong Yai *	64.8	3.4	6.4	10.2	4.6	0.5		89.9	3010.8	+871.5
ภาคใต้	**SOUTHERN PART**										
1 เพชรบุรี	PHETCHABURI	26.1	35.8	5.9	3.8				71.6	167.2	-222.2
2 บ้านแหลม	Ban Laem										
3 บ้านลาด	Ban Lat	25.0	12.0						37.0	185.0	-217.0
4 ท่ายาง	Tha Yang	50.8	14.9	7.2	23.4				96.3	274.1	- 26.0
5 ชะอำ	Cha-am	3.6	7.0	27.8	9.0				47.4	176.1	-108.8
6 ประจวบคีรีขันธ์	PRACHUAP KHIRI KHAN *	T		T	10.4			T	10.4	335.1	-147.4
7 หัวหิน	Hua Hin *	90.5	0.1	13.0	5.8				109.4	191.7	-161.8
8 ปราณบุรี	Pran Buri	21.5							21.5	190.9	
9 ชุมพร	CHUMPHON *		T	11.6	0.3	0.5		40.4	52.8	764.9	- 62.7

สถานีฝน	Station	วันที่ และจำนวนน้ำฝน เป็นมิลลิเมตร Date and amount rainfall in millimeters							ฝนรวม มม. Total rainfall mm.	ฝนรวมตั้งแต่ 1 มกราคม Accumulative rainfall since 1 January	
		[illegible]					July			ปริมาณ มม. Amount mm.	สูงต่ำกว่าปกติ Above or below Normal
		16	[illegible]		19	20	21	22			
10 [illegible]	[illegible]			30.4	9.2				45.6	1095.6	+276.5
11 สวี	S[illegible]			4.2	2.0	3.2			9.4	818.4	+120.0
12 หลังสวน	[illegible]									294.0	
13 สุราษฎร์ธานี	[illegible]	50.5	5.5	13.9		T	2.1	13.5	85.5	611.6	+ 40.8
14 ไชยา	[illegible]		4.6	25.1					29.7	675.2	+173.6
15 [illegible]	[illegible]	44.5	0.9	3.5		T			48.9	525.5	+ 81.3
16 [illegible]	Phunp[illegible]	57.0	9.2	39.2					105.4	719.9	+160.3
17 ท่าฉาง	Tha Chang	5.5							5.5	457.1	-307.1
18 กาญจนดิษฐ์	Kanchanadit										
19 บ้านนาสาร	Ban Na San										
20 นครศรีธรรมราช	NAKHON SI THAMMARAT	2.3	T	23.2	T	T	4.9		30.4	611.9	-134.9
21 สิชล	Sichon	10.2		27.5					37.7	389.7	-249.3
22 ท่าศาลา	Tha Sala	13.3					15.5		28.8	405.5	- 85.9
23 ฉวาง	Chawang			33.0	23.0				56.0	744.6	- 7.3
24 ทุ่งสง	Thung Song			66.2	13.1				79.3	694.9	+ 9.2
25 ร่อนพิบูลย์	Ron Phibun										
26 ปากพนัง	Pak Phanang			40.7	6.9				47.6	450.3	- 45.1
27 พัทลุง	PHATTHALUNG									99.8	
28 ควนขนุน	Khuan Khanun									129.8	
29 ปากพยูน	Pak Phayun										
30 เขาชัยสน	Khao Chaison					28.3			28.3	616.4	
31 สงขลา	SONGKHLA	0.3		8.9		3.3			12.5	411.9	-190.8
32 รัตภูมิ	Rattaphum	13.1			5.9				19.0	801.4	
33 หาดใหญ่	Hat Yai	1.8	0.5			T			2.3	788.0	
34 สะเดา	Sadao									126.2	
35 ปัตตานี	PATTANI *			1.1	5.4	11.4		4.2	22.1	375.5	+ 0.6
36 หนองจิก	Nong Chik			30.5					30.5	262.3	
37 ยะหริ่ง	Yaring		20.4						20.4	94.9	
38 มายอ	Mayo									509.3	
39 โคกโพธิ์	Khok Pho									177.6	
40 ปะนาเระ	Panare			22.5					22.5	136.3	
41 ยะลา	YALA	39.8		13.3					53.1	555.4	
42 ยะหา	Yaha									582.3	
43 รามัน	Raman		6.5	56.9					63.4	682.0	
44 บันนังสตา	Bannang Satar			36.0					36.0	83.3	
45 เบตง	Betong	26.1	1.8	[illegible]					40.0	730.2	
46 นราธิวาส	NARATHIWAT*		1.2	3.3			1.7	22.9	29.1	648.5	-173.2
47 ยี่งอ	Yi-ngo	34.4							34.4	537.1	
48 รแงะ	Rangae										
49 ตากใบ	Tak Bai	2.2				13.4			15.6	166.6	
50 สุไหงโกลก	Sungai Kolok									389.4	

สถานีฝน	Station	วันที่และจำนวนน้ำฝนเป็นมิลลิเมตร Date and amount of rainfall in millimeters							ฝนรวม มม. Total rainfall mm.	ฝนรวมตั้งแต่ 1 มกราคม Accumulative rainfall since 1 January	
		กรกฎาคม July								ปริมาณ มม. Amount mm.	สูงต่ำกว่าปกติ Above or below Normal
		16	17	18	19	20	21	22			
51 ระนอง	RANONG	4.9	3.1	30.6	5.8	8.6	42.0		95.0	2039.3	+ 82.2
52 กระบุรี	Kra Buri			8.5	2.9				11.4	742.6	
53 พังงา	PHANGNGA			8.5					8.5	455.4	-793.5
54 คะกั่วป่า	Takua Pa	41.8	0.2	22.3	40.9	26.5	64.1		195.8	1190.1	
55 กะปง	Kapong	14.9		23.4	23.6	39.2			101.1	1754.0	
56 ท้ายเหมือง	Thai Muang	16.1		33.9					50.0	1011.4	
57 คะกั่วทุ่ง	Takua Thung	4.0		19.1	16.1	9.3			48.5	1479.1	
58 ทับปุด	Thap Put	37.6		22.5	2.8				62.9	1099.3	
59 ภูเก็ต	PHUKET*	50.6		26.6	10.4	10.9	80.5	33.4	212.4	931.1	- 97.0
60 สนามบินภูเก็ต	Phuket Airport*	7.6		16.7	51.7	13.4	52.7	42.4	184.5	1051.4	-157.0
61 กระบี่	KRABI		2.3	8.7	8.3	3.8			23.1	637.3	
62 อ่าวลึก	Ao Luk		3.8	7.8	5.5	1.8			[illegible]	[illegible]	
63 คลองท่อม	Khlong Tom	8.3		2.8	13.6		8.2		32.9	006.4	
64 ตรัง	TRANG										
65 สนามบินตรัง	Trang Airport*	0.1	0.2	32.6	5.8	13.8	50.2	8.6	111.3	1068.0	+ 15.9
66 ซิเกา	Sikao	14.8		22.2	13.3	37.4			87.7	933.4	
67 ย่านตาขาว	Yan Ta Khao			15.4			84.6		100.0	648.8	
68 ปะเหลียน	Palian	34.3			47.4				81.7	867.4	
69 สตูล	SATUN	8.3		39.4	1.0	10.8	18.1		77.6	1112.2	
70 ทุ่งหว้า	Thung Wa	60.4		70.3					130.7	1239.7	

สถานีฝน	Station	วันที่และปริมาณฝนเป็นมิลลิเมตร Date and amount of rainfall in millimeters							ฝนรวม มม. Total rainfall mm.	ฝนรวมตั้งแต่ 1 มกราคม Accumulative rainfall since 1 January	
		July								ปริมาณ มม. Amount mm.	สูงต่ำกว่าปกติ Above or below Normal
		16	17	18	19	20	21	22			
กรุงเทพมหานคร	**BANGKOK METROPOLIS**										
1 สถานีเครื่องรับส่งวิทยุนนทบุรี	Overseas Radio Receiving Station										
2 ร.ร. การช่างนนทบุรี	Nonthaburi Trade School										
3 พลังงานปรมาณูแห่งชาติ	Atomic Energy For Peace				28.5	T			28.5		
4 กองกำกับการรถวิทยุ ฯ	MMP. Sub Division Car Center										
5 วิทยาลัยครูจันทรเกษม	Chankasem College Education		2.4		14.0				16.4		
6 การไฟฟ้าฝ่ายผลิต	Electrical Supply Authority										
7 ศูนย์ฝึกการบินพลเรือน	Civil Aviation Training Center										
8 ร.ร. โยธินบูรณะ	Yothin Burana School				17.9				17.9		
9 สถานีรถไฟบางบำหรุ	Bang Bamru Railway Station										
10 ร.ร. พาณิชการสยาม	Siam Commercial School										
11 ร.ร. การประชาสัมพันธ์	Public Relation School		15.4		11.0				26.4		
12 ร.ร. สามเสนนอก	Sam Sen Nok School										
13 มหาวิทยาลัยรามคำแหง	Ramkhamhaeng University										
14 ร.ร. ศรีอุดัย	Sri Udai School				11.4				11.4		
15 ร.ร. จิตรลดา	Chitlada School										
16 เขตบางกะปิ	Bangkapi Boundary										
17 เขตหนองจอก	Nong Chok Boundary										
18 กระทรวงศึกษาธิการ	Ministry of Education										
19 ร.ร. ช่างกลวิทยา	Changkol Vitthaya School				6.7				6.7		
20 ร. 1 พัน 2 รอ.	Second Infantry Battalion										
21 บ้านมนังคศิลา	Ban Manangkha Sila		18.6		9.4				28.0		
22 ร.ร. โสสิตสมเสร	Kosit Samosorn School										
23 ประตูน้ำปทุมวัน	Pathumwan Irr.										
24 ร.ร. เฉลิมสาสน์ศึกษา	Chalermsart Suksa School										
25 วิทยาลัยเพาะช่าง	Poh Chang College		19.4						19.4		
26 ร.ร. มาแตร์เดอี	Mater Dei School				8.0				8.0		
27 สถานีจ่ายไฟฟ้าบางกะปิ	Sup Center of Electrial Supply-Bangkapi										
28 วิทยาลัยพาณิชการธนบุรี	Thonburi Commercial College		T		14.8				14.8		
29 วิทยาลัยครูบ้านสมเด็จ	Bansomdet Teacher College	14.4							14.4		
30 เขตคลองสาน	Khlong San Boundary										
31 ร.ร. เตรียมทหาร	Armed Force Academy Preparatory-School				6.2				6.2		
32 ร.ร. กรุงเทพคริสเตียน	Bangkok Christian College					0.8			0.8		
33 ร.ร. ศรีวิกรม์	Srivikorn School										
34 ประตูน้ำพระโขนง	Prakhanong Irr.										
35 ร.ร. สมชิตศึกษา	Somchit Suksa School										
36 ร.ร. ยานนาเวศวิทยาคม	Yannawa Vithayakhom School										
37 ร.ร. พระโขนง	Prakhanong School										
38 ร.ร. ช่องนนทรี	Chong Nonthri School				T	2.7	0.2		2.9		

อุณหภูมิสูงสุดและต่ำสุดประจำวันที่ ๑๖ – ๒๒ กรกฎาคม ๒๕๒๒

Daily Max. and Min. Temperature 16 – 22 July 1979

สถานี	Station	อุณหภูมิสูงสุดและต่ำสุดเป็นองศา ซ. Max. and Min. Temperature in degree C.							เฉลี่ยสูงสุด ต่ำสุด Average Max. Min.	เฉลี่ยในสัปดาห์ Weekly Mean	ค่าปกติประจำเดือน Monthly Normal
		16	17	18	19	20	21	22			
ภาคเหนือ	**NORTHERN PART**										
1 เชียงราย	CHIANG RAI	33.1 24.8	27.7 21.5	32.2 23.5	31.7 23.3	33.9 23.4	33.2 23.5	29.0 22.2	31.5 23.1	27.3	26.9
2 แม่ฮ่องสอน	MAE HONG SON	34.3 25.2	31.3 26.1	32.2 25.1	32.2 25.0	34.6 24.8	36.2 25.0	29.2 25.5	32.9 25.2	29.1	27.1
3 เชียงใหม่	CHIANG MAI	34.9 26.4	34.0 26.3	33.3 24.8	32.3 24.5	34.3 24.8	35.5 26.0	26.0 24.3	33.2 25.3	29.3	27.4
4 น่าน	NAN	33.9 26.3	33.7 25.3	34.4 24.8	35.1 24.4	35.1 25.4	37.0 24.9	25.7 24.3	34.0 25.1	29.6	27.9
5 ท่าวังผา	Tha Wang Pha	32.9 25.7	32.2 23.9	33.1 23.3	33.0 23.5	34.4 24.7	35.2 24.5	28.8 23.1	32.8 24.2	28.5	..
6 ลำปาง	LAMPANG	36.1 25.0	33.7 25.6	34.2 23.4	35.7 24.1	36.0 24.2	37.6 24.3	30.1 25.2	34.8 24.5	29.7	28.0
7 แม่สะเรียง	Mae Sariang	33.6 24.4	30.9 24.9	30.2 23.3	31.6 23.9	32.8 22.6	35.0 23.5	31.4 24.1	32.2 23.8	28.0	26.9
8 แพร่	PHRAE	33.9 24.9	33.4 25.0	33.1 24.1	33.6 23.8	34.9 24.3	35.4 24.9	30.3 24.9	33.5 24.6	29.1	27.8
9 อุตรดิตถ์	UTTARADIT	34.5 26.0	34.4 24.9	34.3 25.4	35.0 23.9	35.8 25.2	36.3 25.7	32.9 24.7	34.7 25.1	29.9	28.4
10 ตาก	TAK	33.7 25.8	33.5 26.6	33.2 26.1	34.0 25.6	35.8 26.2	36.5 25.7	32.9 25.3	34.2 25.9	30.1	28.5
11 เขื่อนภูมิพล	Bhumibol Dam	34.2 27.3	34.4 27.2	33.4 26.5	34.3 25.4	35.7 24.8	37.1 25.6	33.8 26.0	34.7 26.1	30.4	28.1
12 พิษณุโลก	PHITSANULOK	34.0 25.0	34.0 24.2	33.1 24.6	34.6 24.0	34.8 26.0	34.6 26.6	32.5 23.8	33.9 24.9	29.4	28.5
13 แม่สอด	Mae Sot	30.8 23.6	29.4 23.6	30.8 22.6	31.2 23.7	32.8 23.5	33.6 24.0	32.3 24.9	31.6 23.7	27.7	26.3
14 เพชรบูรณ์	PHETCHABUN	36.0 23.5	34.4 23.5	35.8 23.8	34.5 22.5	35.0 24.6	36.3 25.5	36.7 24.1	35.5 23.9	29.7	27.6
15 หล่มสัก	Lom Sak	33.3 24.3	33.2 23.5	32.8 24.0	34.5 22.6	34.0 24.5	35.2 25.0	34.7 24.5	33.9 24.1	29.0	..
16 วิเชียรบุรี	Wichian Buri	34.2 23.4	33.9 23.4	33.1 23.5	33.6 23.5	34.6 23.9	35.8 24.7	35.0 21.6	34.2 23.4	28.9	..
ภาคตะวันออกเฉียงเหนือ	**NORTHEASTERN PART**										
1 หนองคาย	NONG KHAI	33.2 24.5	33.6 25.0	33.4 24.3	34.0 25.7	34.6 25.3	35.3 27.1	34.8 27.0	34.1 25.6	29.9	28.3
2 เลย	LOEI	32.8 24.5	32.9 24.0	32.6 23.9	34.0 23.7	35.1 23.5	34.8 24.1	34.1 24.4	33.8 24.0	28.9	27.7
3 อุดรธานี	UDON THANI	32.5 25.1	34.2 26.4	33.7 23.2	33.5 25.8	34.9 27.0	34.8 27.2	34.8 27.0	34.2 26.0	30.1	28.4
4 สกลนคร	SAKON NAKHON	32.7 26.3	33.0 26.2	33.4 25.6	34.8 25.6	33.6 26.4	33.7 26.0	33.7 26.3	33.6 26.1	29.9	28.0
5 นครพนม	NAKHON PHANOM	32.0 25.1	33.4 25.8	31.4 25.9	31.7 24.6	34.1 25.8	35.4 25.7	33.3 23.7	33.0 25.2	29.1	27.6
6 มุกดาหาร	Mukdahan	33.6 25.2	33.2 25.6	32.7 25.1	34.6 26.0	35.4 26.2	35.7 26.5	34.6 22.8	34.3 25.3	29.8	27.9
7 ขอนแก่น	KHON KAEN	33.9 24.0	34.0 24.7	34.0 24.6	35.2 24.6	35.2 25.5	35.4 26.2	34.7 26.7	34.6 25.2	29.9	28.3
8 โกสุมพิสัย	Kosum Phisai	32.8 24.5	33.5 24.6	33.5 24.4	34.5 25.8	34.0 25.6	25.5				
9 ร้อยเอ็ด	ROI ET	32.7 24.8	32.7 24.1	33.0 25.3	33.3 25.4	33.9 26.3	34.2 26.7	34.0 27.1	33.4 25.7	29.6	28.3
10 ชัยภูมิ	CHAIYAPHUM	34.3 23.8	34.1 24.5	34.8 24.1	35.7 24.0	35.6 24.6	36.3 25.6	35.9 25.6	35.2 24.6	29.9	27.8
11 อุบลราชธานี	UBON RATCHATHANI	32.9 24.2	33.2 24.5	32.2 24.3	34.0 25.3	34.0 26.1	35.4 26.6	34.8 26.7	33.8 25.4	29.6	27.9
12 สุรินทร์	SURIN	33.4 24.3	32.6 24.4	33.6 24.0	33.6 24.8	35.3 24.8	35.4 25.3	34.3 25.8	34.0 24.7	29.4	28.1
13 ท่าตูม	Tha Tum	33.3 24.8	33.2 25.0	33.3 24.8	33.7 22.9	34.8 25.8	34.8 26.4	35.0 26.8	34.0 25.5	29.8	..
14 นางรอง	Nang Rong	34.2	34.2 24.7	34.1 23.4	34.5 23.3	34.2 23.6	34.1 23.8		34.2	29.1	..

สถานี	Station	อุณหภูมิสูงสุดและต่ำสุดเป็นองศา ซ. Max and Min Temperature in degrees C							อุณหภูมิเฉลี่ยสูงสุดและต่ำสุด Average Max. Min.	อุณหภูมิเฉลี่ยรายสัปดาห์ Weekly Mean	ค่าปกติประจำเดือน Monthly Normal
		16	17	18	19	20	[illegible]	[illegible]			
15 นครราชสีมา	NAKHON RATCHASIMA	35.4 26.6	35.7 26.0	36.1 24.4	36.7 24.6	37.[illegible] 24.8	35.[illegible] 25.4	35.8 25.2	36.2 24.9	30.6	28.3
16 โชคชัย	Chok Chai	33.9 24.2	34.5 24.8	34.8 23.8	34.6 24.[illegible]	34.6 24.5	35.0		34.2	29.5	..
ภาคกลาง	**CENTRAL PART**										
1 นครสวรรค์	NAKHON SAWAN	36.[illegible] 24.7	37.5 24.8	29.4	34.9 [illegible]	36.1	36.6 25.8	34.4 24.5	35.7 24.7	30.2	29.0
2 ลพบุรี	LOP BURI	35.0 25.4	35.5 [illegible]	[illegible]	[illegible]	[illegible]	33.0 26.2	35.0 27.0	34.7 25.9	30.3	28.3
3 สุพรรณบุรี	SUPHAN BURI	40.0 24.8	35.5 24.5	34.6	34.8 24.4	35.5 25.9	35.7 24.7	35.[illegible] 26.1	36.1 24.7	30.4	28.9
4 กาญจนบุรี	KANCHANABURI	35.8 26.2	34.5 25.5	35.[illegible]	36.8 26.0	36.9 25.4	37.3 26.0	35.9 26.3	35.7 25.7	30.7	28.5
5 ทองผาภูมิ	Thong Pha Phum	33.1 23.7	33.[illegible] 25.[illegible]	[illegible]	33.1 23.3	33.5 22.5	34.3 24.4	33.1 23.1	33.6 23.4	28.0	..
6 สนามบินดอนเมือง	Don Muang Airport	33.3 24.7	33.8 25.2	34.0 25.6	[illegible]	34.[illegible] 25.[illegible]	35.5 26.3	33.2 27.3	34.0 25.6	29.8	28.8
7 กรุงเทพมหานคร	BANGKOK METROPOLIS	33.5 24.4	34.4 25.[illegible]	[illegible]	[illegible]	35.7 24.7	35.7 27.2	35.7 27.4	34.9 25.8	30.0	29.5
8 ศูนย์วิจัย ฯ บางนา	Bang Na	33.[illegible] 24.[illegible]	[illegible]	[illegible]	34.5 25.5	34.6 24.8	35.8 26.8	35.6 26.7	34.3 25.6	29.9	..
ภาคตะวันออก	**EASTERN PART**										
1 ปราจีนบุรี	PRACHIN BURI	[illegible] 24.2	32.8 25.2	33.3 25.5	33.[illegible] 24.7	[illegible] 25.5	35.2 26.2	33.6 26.8	33.3 25.4	29.4	28.2
2 กบินทร์บุรี	Kabin Buri	34.4 22.2	34.4 24.0	34.2 24.6	33.4 24.0	34.2 24.8	35.6 25.0	34.8 26.0	34.3 24.4	29.4	..
3 อรัญประเทศ	Aranyaprathet	34.[illegible] 24.4	35.8 24.6	34.9 24.9	33.4 24.7	34.[illegible] 25.1	34.8 25.4	35.6 26.2	33.9 25.0	29.5	28.0
4 ชลบุรี	CHON BURI	34.4 23.6	33.2 25.8	33.6 26.1	34.2 26.4	34.2 25.8	34.8 25.6	33.4 26.5	33.8 25.7	29.6	28.4
5 เกาะสีชัง	Ko Si Chang	31.[illegible] 25.6	32.[illegible] 27.2	32.5 27.4	31.[illegible] 26.8	32.[illegible] 26.7	31.[illegible] 26.5	32.8 27.0	32.4 26.7	29.6	28.8
6 สัตหีบ	Sattahip	33.3 27.5	33.1 26.8	27.4	26.9	34.6 24.9	33.2	32.2 27.9			
7 ระยอง	RAYONG										
8 จันทบุรี	CHANTHABURI	27.8 22.8	30.6 23.0	31.5 25.0	31.4 25.6	31.5 25.3	33.2 24.7	33.2 26.0	31.2 24.6	27.9	27.3
9 คลองใหญ่	Khlong Yai	[illegible] 21.2	29.9 21.2	31.6 21.8	32.1 22.5	31.7 22.4	31.8 22.6	32.1 22.7	31.9 22.0	26.5	26.5
ภาคใต้	**SOUTHERN PART**										
1 หัวหิน	Hua Hin	34.7 25.4	34.3 23.9	33.4 25.[illegible]	31.9 25.7	31.6 24.0	32.3 25.0	33.5 25.7	33.8 25.5	28.9	28.5
2 ประจวบคีรีขันธ์	PRACHUAP KHIRI KHAN	32.8 25.0	32.7 24.6	32.9 24.7	32.6 25.6	32.9 [illegible]	32.1 26.0	31.4 24.1	32.7 25.1	28.9	28.1
3 ชุมพร	CHUMPHON	32.4 23.5	33.1 25.[illegible]	31.7 24.0	32.7 23.7	32.7 23.5	32.7 23.5	33.6 24.1	32.5 23.7	28.1	27.3
4 สุราษฎร์ธานี	SURAT THANI	33.5 23.8	33.7 23.4	33.5 24.1	33.[illegible] 23.6	33.[illegible] 23.8	33.9 23.4	33.3 22.0	33.7 23.4	28.1	27.8
5 เกาะสมุย	Ko Samui	31.4 25.7	31.6 23.5	32.[illegible] 25.[illegible]	32.4 25.6	31.8 25.2	32.2 25.8	31.5 25.5	32.1 [illegible]	28.6	..
6 นครศรีธรรมราช	NAKHON SI THAMMARAT	32.3 24.1	34.7 24.1	33.5 27.4	33.5 23.9	33.1 23.3	32.8 23.5	33.3 22.7	33.[illegible] 23.7	28.4	28.0
7 สงขลา	SONGKHLA	32.9 24.9	32.5 24.5	33.2 24.8	32.5 23.8	32.0 25.2	32.2 24.2	32.4 23.8	32.4 24.5	28.5	28.3
8 ปัตตานี	PATTANI	33.0 22.5	33.8 25.2	33.5 22.4	32.4 21.8	31.4 23.[illegible]	32.6 21.6	33.4 22.6	32.5 22.4	27.5	27.8
9 นราธิวาส	NARATHIWAT	33.1 22.6	33.4 23.4	33.1 22.5	32.8 22.9	32.8 23.6	31.6 22.2	33.7 23.5	33.1 23.0	28.1	27.3
10 ระนอง	RANONG	31.6 23.7	33.6 24.2	33.1 23.5	31.8 22.9	32.0 22.9	33.6 23.3	32.4 22.4	33.5 23.3	27.1	26.5
11 ภูเก็ต	PHUKET	33.0 23.2	33.6 23.6	33.4 24.3	33.4 23.3	33.7 23.6	28.5 24.1	31.8 24.9	33.3 23.8	27.1	27.5
12 สนามบินภูเก็ต	Phuket Airport	29.5 23.4	33.[illegible] 23.5	31.5 24.5	29.5 23.0	29.6 22.2	29.5 24.4	31.5 24.1	29.9 23.6	26.8	27.4
13 สนามบินตรัง	Trang Airport	31.7 23.3	31.8 23.0	33.3 23.2	29.8 22.2	33.4 23.5	28.6 22.7	29.6 23.2	32.3 22.9	26.6	27.2

สถานีฝน	Station	วันที่และจำนวนน้ำฝนเป็นมิลลิเมตร Date and amount of rainfall in millimeters							[illegible] Total rainfall mm.	[illegible] Accumulative rainfall since 1 January	
		กรกฎาคม July								ปริมาณ Amount mm	[illegible] below Normal
		9	10	11	12	13	14	15			
ภาคตะวันออกเฉียงเหนือ											
10 บึงกาฬ	Bung Kan							1.4	153.7	1771.8	+531.1
11 เซกา	Seka							8.4	120.8	1620.3	+920.9
14 กุมภวาปี	Kumphawapi							4.1	173.9	970.7	+406.0
24 นาแก	Na Kae							21.8	125.2	1030.3	+284.7
30 กุฉินารายณ์	Kuchinarai							21.6	33.2	803.9	+141.2
51 มัญจาคีรี	Mancha Khiri							35.6	35.6	513.3	- 10.8
53 บ้านไผ่	Ban Phai							11.6	14.6	612.6	+ 88.2
65 ดานขุนทด	Dan Khun Thot							25.1	27.8	385.7	- 59.2
66 โนนไทย	Non thai							48.0	62.1	540.9	+ 72.8
67 โนนสูง	Non Sueng							32.1	42.0	487.0	- 51.1
88 ชุขันธ์	Khukhan							13.5	51.2	870.3	+389.0
ภาคกลาง	CENTRAL PART										
6 ท่าตะโก	Tha Tako							12.0	35.6	307.1	-145.6
7 พยุหคีรี	Phayuha kiri						9.3	3.3	22.2	346.9	- 55.4
13 หนองฉาง	Nong Chang							14.4	23.1	568.4	+16.8
24 บ้านหมี่	Ban mi							18.5	28.0	163.7	-278.6
27 พัฒนานิคม	Phatthana Nikhom							34.0	36.7	191.5	-336.9
47 แก่งคอย	Kaeng Khio							25.0	88.3	513.8	- 82.8
55 บางปะอิน	Bang Pa-in							12.2	18.9	288.8	-279.3
57 หนองเสือ	Nong Sua							28.1	42.5	312.6	-315.5
82 บางเลน	Bang Len							10.2	16.1	239.2	-176.8
86 โพธาราม	Pho Tharam							24.5	71.9	294.7	-166.1
88 ปากท่อ	Pak Tho							15.6	21.3	147.4	-248.5
90 บางคนที	Bang Khonthi							34.3	41.0	209.9	-193.7
ภาคตะวันออก	EASTERN PART										
1 นครนายก	NAKHON NAYOK							28.7	41.2	744.0	- 36.1
23 ปลวกแดง	Klaeng							49.8	50.8	723.5	-182.4
25 ท่าใหม่	Tha mai							82.3	97.6	1035.7	-142.3
ภาคใต้	SOUTHERN PART										
10 ท่าแซะ	Tha Sae							28.6	70.0	1050.0	+282.2
14 ไชยา	Chaiya							40.7	40.7	645.5	+169.4
17 ท่าฉาง	Tha Chang							41.7	41.7	451.6	-277.6
26 ปากพนัง	Pak Phanang							15.3	27.6	402.7	- 81.1
61 กระบี่	KRABI						1.6	19.1	29.6	614.2	
66 สิเกา	Sikao							42.1	178.6	845.7	
68 ปะเหลียน	Palian							48.6	204.7	785.7	

REMARKS

1. **Meteorological Department's Station** (with * mark). Rainfall observation is performed daily at 07.00 a.m. by the Meteorological Department's personnel. Therefore the daily amount of rainfall in this publication means the total amount of rainfall in 24 hr. period from 07.00 a.m. of the recorded date to 07.00 a.m. of the following day.

2. **Voluntary Rainfall Station** (without * mark) located at District and Province. Rainfall observation is performed daily at 09.00 a.m. by the voluntary observer. The daily amount of rainfall means the total amount of rainfall in 24 hr. period from 09.00 a.m. of the recorded date to 09.00 a.m. of the following day.

3. **Rainfall and Temperature Data** The daily rainfall and temperature observations are submitted to the Meteorological Department soon after the measurement by the following means :—

   — By radio or telegraph from the Meteorological Department's stations.

   — By telegraph from voluntary rainfall stations

   Those daily reports generally arrive at the Meteorological Department from about 07.00 a.m. to 07.00 p.m.

4. **Rainfall Intensity in 1 day (24 hours)**

Light Rainfall	amounts	0.1 — 10.0	millimetres
Moderate Rainfall	"	10.1 — 35.0	"
Heavy Rainfall	"	35.1 — 90.0	"
Very Heavy Rainfall	"	90.1 millimetres and above	
Blank	represents	No rainfall or observation of rainfall does not arrive in time for publication.	
T	"	Trace or light rainfall with amount less than 0.1 millimetres.	

Various Data in this publication are published hurriedly to service the user. Therefore the user should be cautious in using them. If there is any doubts please inquired the Meteorological Statistics Subdivision of the Climatology Division for further informations by dialing the number 3916054 and 3910178.

Meteorological Department
Bangkok Metropolis

Climatology Division.

● กำหนดออก สัปดาห์ละ 1 ฉบับ ปีละ 52 ฉบับ

● ค่าบำรุง ฉบับละ 5 บาท ปีละ 150 บาท

● การบอกรับ ติดต่อที่กองภูมิอากาศ กรมอุตุนิยมวิทยา

โทร. 3916054

พิมพ์ที่โรงพิมพ์กรมอุตุนิยมวิทยา กระทรวงคมนาคม กรุงเทพมหานคร

นายสมิทธ ธรรมสโรช ผู้พิมพ์ผู้โฆษณา 2522

M06.1/593
T364we

กรมอุตุนิยมวิทยา กระทรวงคมนาคม

รายงานอากาศประจำสัปดาห์ ระหว่างวันที่ ๒๓ — ๒๙ กรกฎาคม ๒๕๒๒

และ

การคาดหมายลักษณะอากาศ ระหว่างวันที่ ๓๐ กรกฎาคม — ๕ สิงหาคม ๒๕๒๒

ฉบับที่ ๓๐/๒๕๒๒

น.อ. ดร. ขจิต บัวจิตติ ร.น.

อธิบดีกรมอุตุนิยมวิทยา

METEOROLOGICAL DEPARTMENT

MINISTRY OF COMMUNICATION

BANGKOK, THAILAND

WEEKLY WEATHER REPORT

DURING THE PERIOD 23 — 29 JULY 1979

AND

WEATHER OUTLOOK

DURING 30 JULY — 5 AUGUST 1979

No. 30/1979

Capt. Kajit Buajitti R.T.N.

Director — General

CENTRAL LIBRARY
AUG 1980
N.O.A.A.
U. S. Dept. of Commerce

หมายเหตุ

1. **สถานีของกรมอุตุนิยมวิทยา** (มีเครื่องหมาย *) ทำการตรวจวัดจำนวนฝนตกเวลา 07.00 น. ทุกวัน โดยเจ้าหน้าที่ของกรมอุตุนิยมวิทยา ดังนั้น จำนวนฝนรายวันในรายงานเล่มนี้ หมายถึงปริมาณฝนรวมในช่วงเวลา 24 ชั่วโมง ตั้งแต่เวลา 07.00 น. ของวันที่แจ้งไว้ในรายงาน จนถึงเวลา 07.00 น. ของวันรุ่งขึ้น

2. **สถานีฝนอำเภอและจังหวัด** (ไม่มีเครื่องหมาย *) ทำการตรวจวัดจำนวนฝนตกเวลา 09.00 น. ทุกวัน โดยเจ้าหน้าที่ ที่อยู่ในอำเภอหรือจังหวัดที่ได้รับแต่งตั้งจากกรมอุตุนิยมวิทยา ดังนั้น จำนวนฝนรายวัน หมายถึงปริมาณฝนรวมในช่วงเวลา 24 ชั่วโมง ตั้งแต่เวลา 09.00 น. ของวันที่แจ้งไว้ในรายงานจนถึงเวลา 09.00 น. ของวันรุ่งขึ้น

3. **ข้อมูลฝนและอุณหภูมิ** ที่พิมพ์ในรายงานเล่มนี้ เป็นข้อมูลที่เจ้าหน้าที่ผู้ทำการตรวจรายงานมายังกรมอุตุนิยมวิทยา ทุกวันภายหลังการตรวจ
   - สถานีของกรมอุตุนิยมวิทยา รายงานทางวิทยุโทรศัพท์หรือโทรเลข
   - สถานีฝนอำเภอและจังหวัด รายงานทางโทรเลข

   รายงานดังกล่าวนี้ กรมอุตุนิยมวิทยา จะได้รับ ตั้งแต่เวลาประมาณ 07.00 น. จนถึงเวลา 19.00 น.

4. **เกณฑ์ฝนใน 1 วัน** (24 ชั่วโมง)

ฝนเล็กน้อย	จำนวนตั้งแต่	0.1 — 10.0 มิลลิเมตร
ฝนปานกลาง	"	10.1 — 35.0 "
ฝนหนัก	"	35.1 — 90.0 "
ฝนตกหนักมาก	"	90.1 มิลลิเมตร ขึ้นไป
ช่องว่าง	หมายความว่า	ไม่มีฝนตกหรือยังไม่ได้รับรายงาน
๐	"	ฝนตกน้อยไม่ถึง 0.1 มิลลิเมตร

ข้อมูลต่าง ๆ เหล่านี้ได้ดำเนินการจัดพิมพ์โดยรีบด่วน เพื่อสนองความต้องการแก่ผู้ใช้ จึงยังไม่ได้ทำการตรวจสอบ ฉะนั้น ผู้ใช้จึงควรพิจารณาข้อมูลก่อนที่จะนำไปใช้ หากมีข้อสงสัยประการใด โปรดติดต่อสอบถามเจ้าหน้าที่ งานสถิติอุตุนิยมวิทยา กองภูมิอากาศ โทรศัพท์ 3016054 และ 2010178

กองภูมิอากาศ กรมอุตุนิยมวิทยา
กรุงเทพมหานคร

การคาดหมายลักษณะอากาศใน ๗ วันข้างหน้า
ตั้งแต่วันที่ ๓๐ กรกฎาคม – ๕ สิงหาคม ๒๕๒๒
ลักษณะทั่วไป

ร่องความกดอากาศต่ำจะพาดผ่าน พม่า และตอนเหนือสุดของประเทศไทย

ภาคเหนือ ภาคตะวันออกเฉียงเหนือ	จะมีฝนกระจายเกือบทั่วไป โดยเฉพาะทางตอนบนของภาค
ภาคกลาง ภาคตะวันออกรวมทั้งชายฝั่ง	จะมีฝนกระจายกับมีฝนตกหนักเป็นบางแห่งบริเวณชายฝั่ง
ภาคใต้ฝั่งตะวันออก	จะมีฝนกระจาย
ภาคใต้ฝั่งตะวันตก	จะมีฝนกระจายเกือบทั่วไป กับจะมีฝนตกหนักบางแห่ง
กรุงเทพมหานคร	จะมีฝนกระจายส่วนมากในตอนเย็นหรือค่ำ

กรมอุตุนิยมวิทยา

๓๐ ก.ค. ๒๒

Weather outlook for the period 30 July – 5 August 1979
General Situation

The low pressure trough will lie across Burma and the extreme of Thailand.

Northern Part: Northeastern Part:	Almost widespread rain mainly in the upper portion.
Central Part: Eastern Part and Coastal Area:	Scattered showers with isolated heavy falls along the coastal areas.
Southern Thailand East Coast:	Scattered showers.
Southern Thailand West Coast:	Almost widespread rain with isolated heavy falls.
Bangkok Metropolis:	Scattered showers mainly in late afternoon and evening.

Meyeorological Department

30 July 1979

สรุปลักษณะอากาศทั่วไปในรอบสัปดาห์
ตั้งแต่วันที่ ๒๓ – ๒๙ กรกฎาคม ๒๕๒๒

๑. ร่องความกดอากาศต่ำได้พาดผ่านบริเวณตอนบนสุดของประเทศไทย ในระยะครึ่งหลังของสัปดาห์ โดยมีลมมรสุมตะวันตกเฉียงใต้ซึ่งมีกำลังปานกลางพัดปกคลุมภาคใต้และอ่าวไทย ลักษณะเช่นนี้ทำให้ตลอดสัปดาห์มีฝนและฝนฟ้าคะนองกระจายในบริเวณประเทศไทยตอนบน และภาคใต้ฝั่งตะวันออกโดยมีฝนหนักเป็นบางแห่ง ส่วนภาคใต้ฝั่งตะวันตกมีฝนทั่วไปกับมีฝนตกหนักบางแห่ง

๒. รายงานอุณหภูมิสูงสุดในภาคต่าง ๆ ของประเทศไทยมีดังนี้.–

ภาคเหนือ	๓๗.๒ °ซ.ที่ อ.เมือง	จ.ตาก	เมื่อวันที่	๒๕ ก.ค.
ภาคตะวันออกเฉียงเหนือ	๓๖.๕ °ซ.ที่ อ.เมือง	จ.นครราชสีมา	"	๒๖ ก.ค.
ภาคกลาง	๓๖.๗ °ซ.ที่ อ.เมือง	จ.นครสวรรค์	"	๒๕ ก.ค.
ภาคตะวันออก	๓๕.๑ °ซ.ที่ อ.เมืองประเทศ	จ.ปราจีนบุรี	"	๒๓ ก.ค.
ภาคใต้	๓๕.๖ °ซ.ที่ อ.เมือง	จ.เพชรบุรี	"	๒๕ ก.ค.

๓. รายงานฝนสูงสุดในภาคต่าง ๆ ของประเทศไทยมีดังนี้.–

ภาคเหนือ	๓๙.๗ มม.ที่ อ.เชียงของ	จ.เชียงราย	เมื่อวันที่	๒๖ ก.ค.
ภาคตะวันออกเฉียงเหนือ	๑๐๙.๙ มม.ที่ อ.นาแก	จ.นครพนม	"	๒๖ ก.ค.
ภาคกลาง	๗๒.๑ มม.ที่ อ.พัฒนานิคม	จ.ลพบุรี	"	๒๗ ก.ค.
ภาคตะวันออก	๑๙๓.๗ มม.ที่ อ.คลองใหญ่	จ.ตราด	"	๒๗ ก.ค.
ภาคใต้	๑๓๘.๙ มม.ที่ อ.ยะหริ่ง	จ.ปัตตานี	"	๒๓ ก.ค.

กรมอุตุนิยมวิทยา

๓๐ ก.ค. ๒๒

Weekly Weather Summary

Period 23 - 29 July 1979

1. Low pressure trough lied across the uppermost part of Thailand during the second half of the week. Moderate southwest monsoon prevailed over Southern and the Gulf of Thailand. As a result scattered rainshowers and thundershowers with isolated heavy falls were recorded over Upper Thailand and Southern Thailand East Coast throughout the week, while widespread rainshowers with isolated heavy falls in Southern Thailand West Coast.

2. Highest temperature in various parts of Thailand were as follows:-

Northern Part	37.2°C.at Amphoe Muang	Tak	on	25 Jul.
Northeastern Part	36.5°C.at Amphoe Muang	Nakhon Ratchasima	"	26 Jul.
Central Part	36.7°C.at Amphoe Muang	Nakhon Sawan	"	25 Jul.
Eastern Part	35.1°C.at Aranyaprathet	Prachin Buri	"	23 Jul.
Southern Part	35.6°C.at Amphoe Muang	Phetchaburi	"	29 July.

3. Heaviest rainfall in various parts of Thailand were as follows:-

Northern Part	39.7 mm.at Chiang Khong	Chiang Rai	on	26	Jul.
Northeastern Part	109.9 mm.at Na Kae	Nakhon Phanom	"	26	Jul.
Central Part	72.1 mm.at Phattana Nikhom	Lop Buri	"	27	Jul.
Eastern Part	143.7 mm.at Khlong Yai	Trat	"	27	Jul.
Southern Part	138.9 mm.at Yaring	Pattani	"	23	Jul.

Meteorological Department

30 July 1979

ข่าวอากาศเพื่อการเกษตรประจำสัปดาห์

ระหว่างวันที่ ๒๓ - ๒๙ กรกฎาคม ๒๕๒๒ ปรากฏว่า ร่องความกดอากาศต่ำได้พาดผ่านบริเวณตอนบนสุดของประเทศไทยในระยะครึ่งหลังของสัปดาห์ โดยมีลมมรสุมตะวันตกเฉียงใต้ซึ่งมีกำลังปานกลางพัดปกคลุมภาคใต้และอ่าวไทย ลักษณะเช่นนี้ทำให้ตลอดสัปดาห์มีฝนและฝนฟ้าคะนองกระจายในบริเวณประเทศไทยตอนบนและภาคใต้ฝั่งตะวันออก โดยมีฝนหนักเป็นบางแห่ง ส่วนภาคใต้ฝั่งตะวันตกมีฝนทั่วไปกับมีฝนตกหนักบางแห่ง

ข้อควรทราบ :

สัปดาห์นี้ภาคเหนือ ภาคตะวันออกเฉียงเหนือ ภาคกลาง และภาคตะวันออก จะมีฝนเพิ่มขึ้น แต่ปริมาณยังไม่มาก ลักษณะเช่นนี้จะทำให้เพลี้ยไฟระบาดต่อไปอีก ดังนั้นชาวนาควรระมัดระวังไว้ด้วย เฉพาะอย่างยิ่งต้นข้าวในระยะที่เป็นกล้า หรือ หลังจากปักดำใหม่ ๆ เพลี้ยไฟจะดูดน้ำเลี้ยงของต้นข้าว ทำให้ใบเป็นสีน้ำตาลและไหม้เกรียม แมลงชนิดนี้มีขนาดเล็กมาก ตัวอ่อนสีขาว ตัวแก่สีดำ ชอบไต่อยู่ตามใบและกาบใบข้าวซึ่งอยู่เหนือผิวน้ำ หากเพลี้ยไฟระบาดมากจะทำให้ต้นข้าวตายได้ ฉะนั้นไม่ควรปล่อยแปลงกล้าให้แห้ง ในระยะที่มีฝนตกน้อยชาวนาควรสูบน้ำเข้านา เพื่อหล่อเลี้ยงต้นข้าวให้สดชื่นอยู่เสมอ และใส่ปุ๋ยเร่งต้นกล้าข้าวให้เติบโตเร็ว เพื่อรอดพ้นจากการทำลายของแมลงศัตรูข้าวดังกล่าว.

กรมอุตุนิยมวิทยา

๓๐ กรกฎาคม ๒๕๒๒

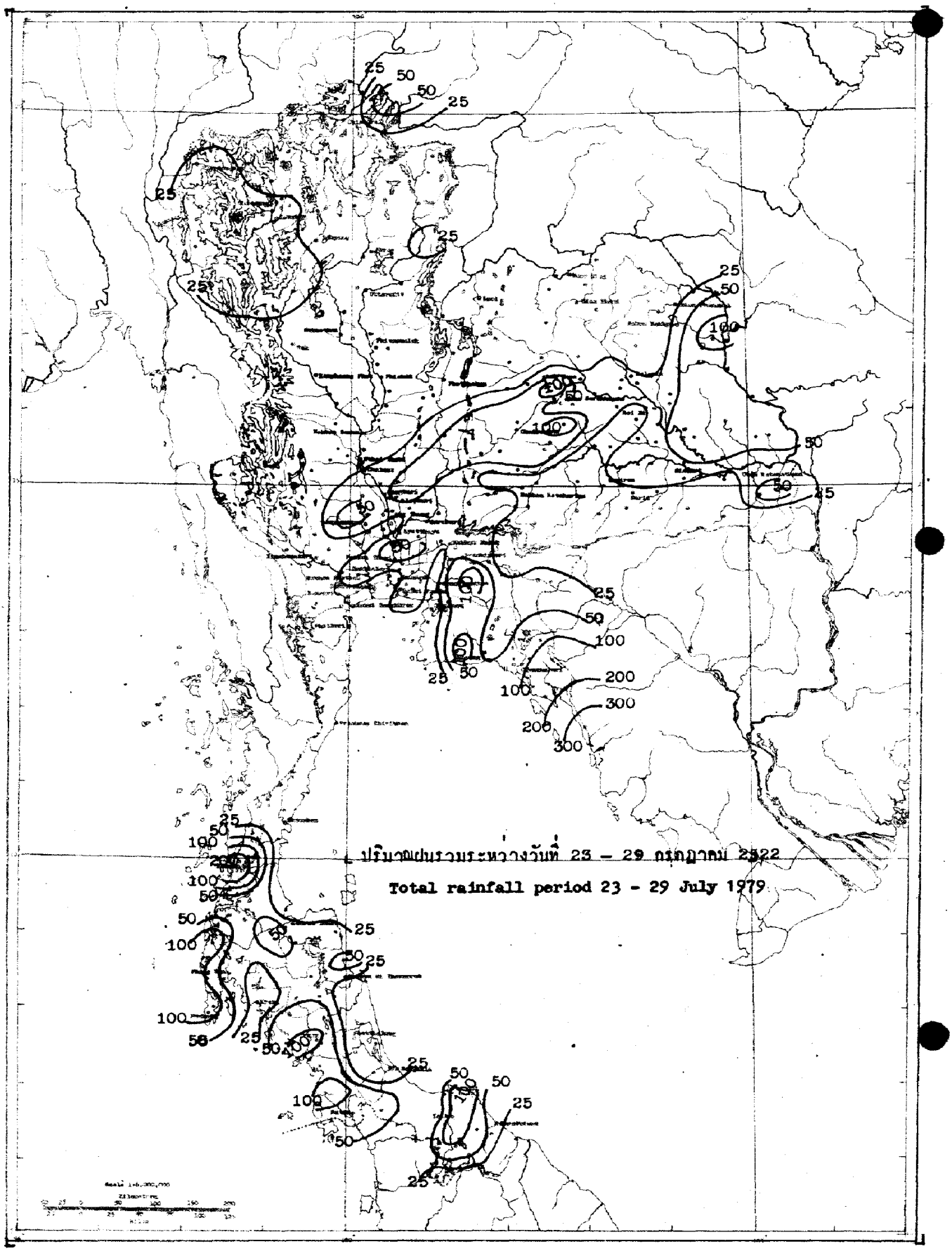
ปริมาณฝนรวมระหว่างวันที่ 23 – 29 กรกฎาคม 2522
Total rainfall period 23 - 29 July 1979

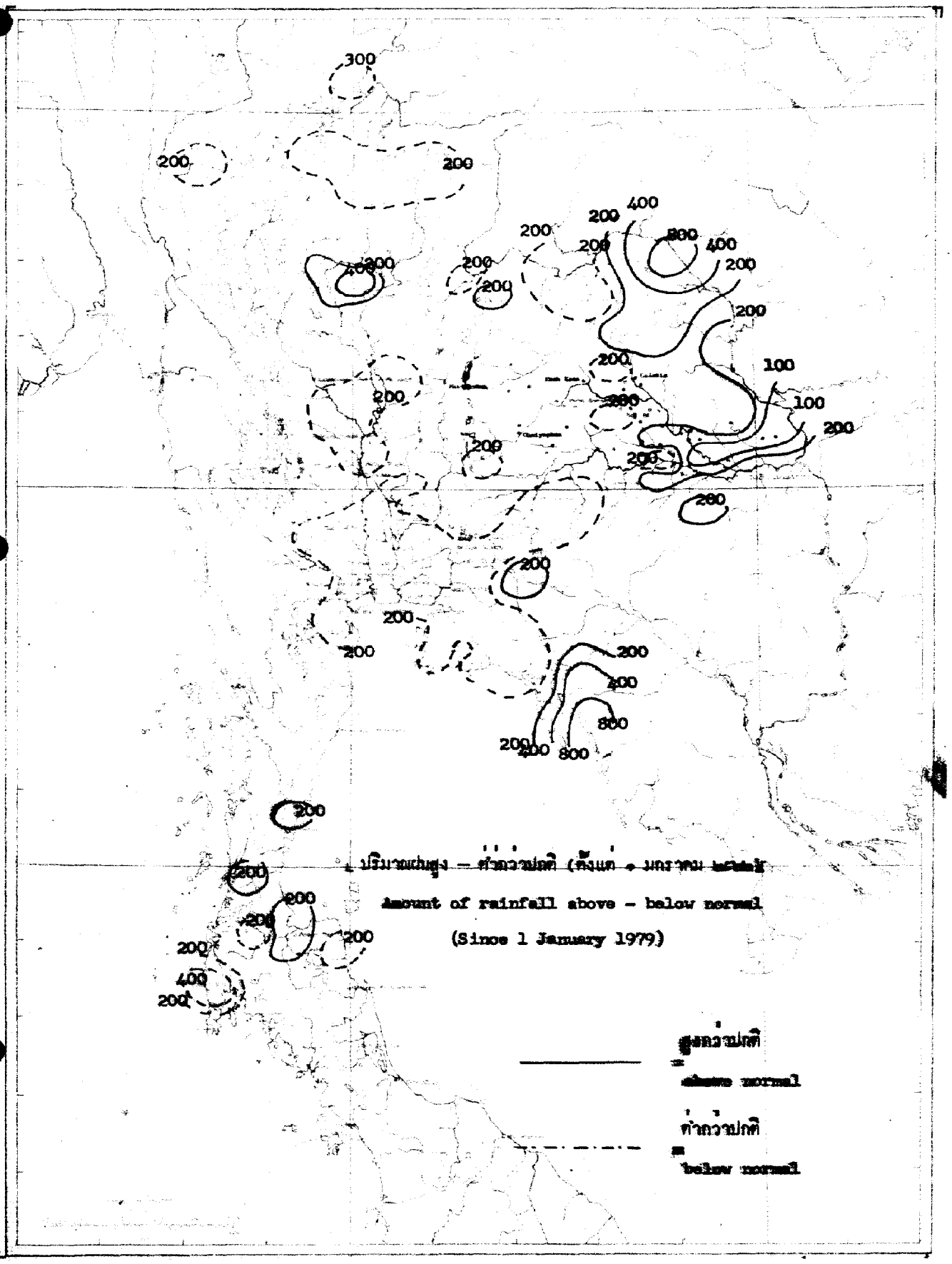
300
200
200
400
200
200
200
800
400
200
200
200
200
200
100
100
200
200
200
200
200
200
200
200
200
400
800
200
400
800
200
200
200
200
200
200
400
200
ปริมาณฝนสูง – ต่ำกว่าปกติ (ตั้งแต่ 1 มกราคม
Amount of rainfall above – below normal
(Since 1 January 1979)
สูงกว่าปกติ
above normal
ต่ำกว่าปกติ
below normal

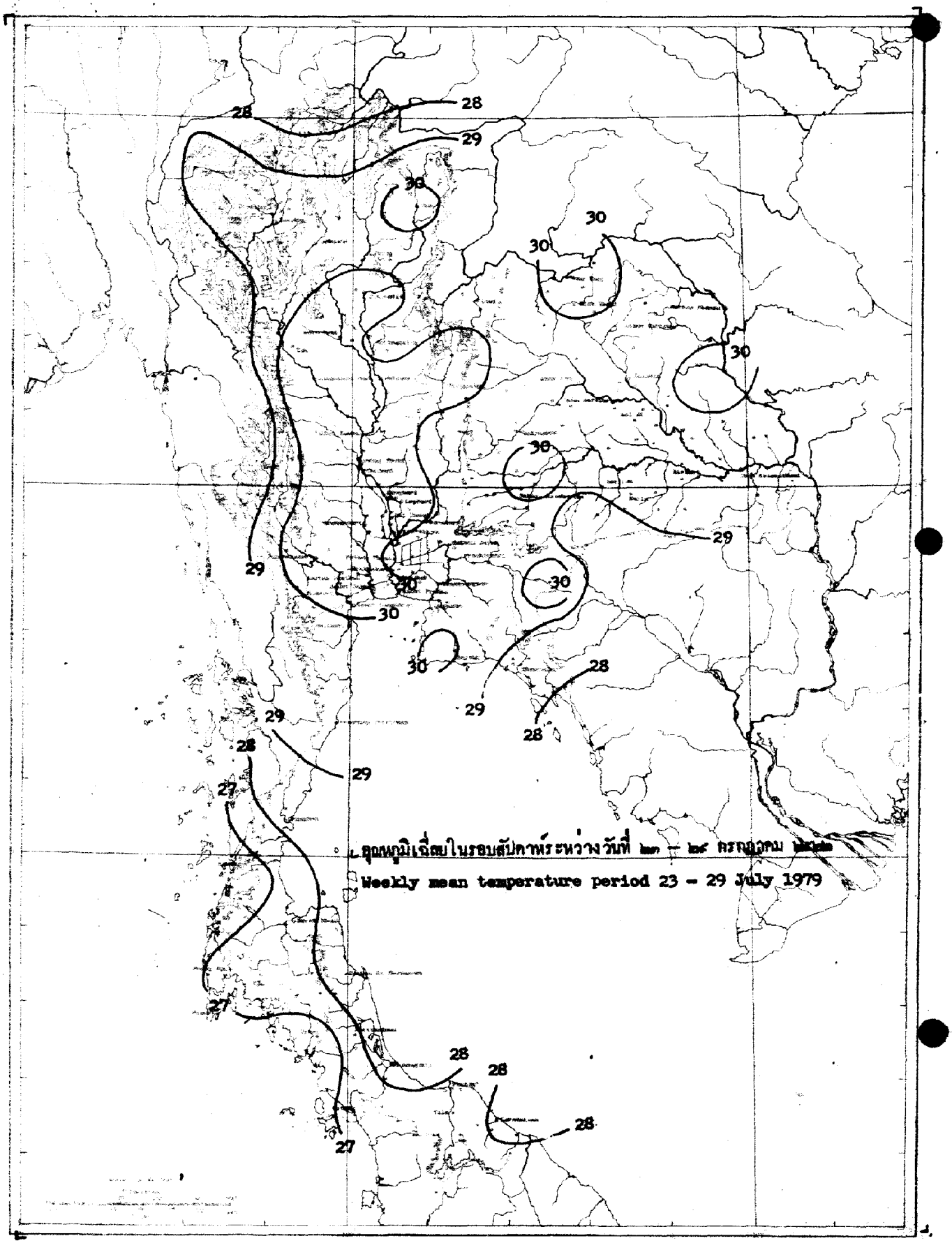

อุณหภูมิเฉลี่ยในรอบสัปดาห์ระหว่างวันที่ [illegible] – [illegible] กรกฎาคม [illegible]

Weekly mean temperature period 23 – 29 July 1979

สถานีฝน	Station	วันที่และจำนวนน้ำฝนเป็นมิลลิเมตร Date and amount of rainfall in millimeters กรกฎาคม July 23	24	25	26	27	28	29	ฝนรวม มม. Total rainfall mm.	ฝนรวมตั้งแต่ 1 มกราคม Accumulative rainfall since 1 January ปริมาณ มม. Amount mm.	สูงต่ำกว่าปกติ Above or below Normal
ภาคเหนือ	**NORTHERN PART**										
1 **เชียงราย**	**CHIANG RAI***			T		6.1			6.1	747.6	-128.2
2 แม่สาย	Mae Sai					21.6			21.6	554.1	-253.0
3 เชียงแสน	Chiang Saen				23.4				23.4	687.2	- 73.1
4 เชียงของ	Chiang Khong				39.7	17.6			57.3	865.8	+108.4
5 แม่จัน	Mae Chan									492.8	-716.9
6 แม่สรวย	Mae Suai	20.3			1.7				22.0	601.0	- 16.0
7 เทิง	Thoeng			3.0					3.0	678.8	-127.9
8 เชียงคำ	Chiang Kham					1.0			1.0	767.5	+ 94.3
9 เวียงป่าเป้า	Wiang Pa Pao									285.3	-226.9
10 พาน	Phan									626.8	+ 71.3
11 แม่ใจ	Mae Chai					11.8			11.8	433.3	-205.0
12 พะเยา	Phayao									299.4	-202.8
13 จุน	Chun										
14 **แม่ฮ่องสอน**	**MAE HONG SON***	6.9				19.0	2.1	0.6	28.6	370.4	-252.0
15 ปาย	Pai		8.6						8.6	457.8	-169.4
16 ขุนยวม	Khun Yuam									528.6	- 38.0
17 แม่ลาน้อย	Mae La Noi	2.9				1.9			4.8	378.5	
18 แม่สะเรียง	Mae Sariang*	2.3			T	0.1	5.3	0.1	7.8	526.1	- 83.3
19 **เชียงใหม่**	**CHIANG MAI***			1.6	1.9		33.4		36.9	513.3	- 50.0
20 ฝาง	Fang	1.1							1.1	487.1	-100.2
21 แม่อาย	Mae Ai										
22 เชียงดาว	Chiang Dao										
23 แม่แตง	Mae Taeng									386.4	-140.2
24 แม่ริม	Mae Rim									335.1	-162.4
25 สันทราย	San Sai									343.9	-192.6
26 ดอยสะเก็ด	Doi Saket									473.9	- 17.6
27 สันกำแพง	San Kamphaeng										
28 หางดง	Hang Dong			11.0		10.7			21.7	559.5	+ 87.7
29 สารภี	Saraphi				1.4				1.4	485.7	
30 สันป่าตอง	San Pa Tong									403.7	- 49.8
31 จอมทอง	Chom Thong									487.9	+ 98.8
32 ฮอด	Hot	8.7							8.7	392.0	- 83.4
33 **ลำพูน**	**LAMPHUN**									400.1	- 14.4
34 ป่าซาง	Pa Sang									470.8	+ 52.7
35 ลี้	Li				17.3	18.3			35.6	429.2	-122.7
36 **ลำปาง**	**LAMPANG***	1.7		4.1		T	7.9		13.7	434.3	- 64.8
37 งาว	Ngao									690.5	+ 71.5
38 แจ้ห่ม	Chae Hom				5.3				5.3	455.2	+ 22.1
39 เกาะคา	Ko Kha	1.3							1.3	598.7	+ 92.0
40 สบปราบ	Sop Prap		3.1	2.6	22.3	0.3			28.3	757.3	+246.3

สถานีฝน	Station	วันที่และจำนวนน้ำฝนเป็นมิลลิเมตร Date and amount of rainfall in millimetres กรกฎาคม July 23	24	25	26	27	28	29	ฝนรวม มม. Total rainfall mm.	ฝนรวมตั้งแต่ 1 มกราคม Accumulative rainfall since 1 January ปริมาณ มม. Amount mm.	สูงต่ำกว่าปกติ Above or below Normal
41 เถิน	Thoen		1.7	31.7	1.5	T			34.9	553.3	+138.0
42 แม่พริก	Mae Phrik										
43 แพร่	PHRAE*				T	3.9	T	T	3.9	397.7	-114.9
44 สอง	Song										
45 สูงเม่น	Sung Men										
46 เด่นชัย	Den Chai				2.0				2.0	504.4	-133.1
47 น่าน	NAN*				T	9.1			9.1	530.5	-140.1
48 ทุ่งช้าง	Thung Chang									393.3	-473.1
49 เชียงกลาง	Chiang Klang										
50 ท่าวังผา	Tha Wang Pha*				1.6	3.2			4.8	524.8	-301.7
51 บัว	Pua					19.3			19.3	476.7	-169.1
52 สา	Sa				4.9	1.6			6.5	686.4	+ 91.7
53 นาน้อย	Na Noi										
54 อุตรดิตถ์	UTTARADIT*					1.2			1.2	467.5	-232.4
55 ฟากท่า	Fak Tha					25.1			25.1	493.4	-128.0
56 น้ำปาด	Nam Pat		1.8			1.4			3.2	525.1	- 74.8
57 สนามบินอุตรดิตถ์	Uttaradit Airport*										
58 ท่าปลา	Tha Pla					3.0			3.0	565.4	- 54.5
59 ลับแล	Laplae									1130.0	+435.1
60 ตาก	TAK*					9.7	6.0		15.7	355.3	-108.9
61 เขื่อนภูมิพล	Bhumibol Dam*	T		1.1	16.2	15.7	0.5	T	33.5	352.3	- 63.6
62 บ้านตาก	Ban Tak					15.8			15.8	386.2	+ 7.2
63 แม่ระมาด	Mae Ramat										
64 แม่สอด	Mae Sot*		T		0.2	8.0	4.4	4.5	17.1	539.0	-207.7
65 สุโขทัย	SUKHOTHAI									603.9	+116.1
66 ทุ่งเสลี่ยม	Thung Saliam										
67 สวรรคโลก	Sawankhalok									315.4	-123.4
68 กงไกรลาศ	Kong Krailat					10.0			10.0	773.3	+180.3
69 บ้านด่านลานหอย	Ban Dan Lan Hoi										
70 พิษณุโลก	PHITSANULOK*	0.5				T			0.5	577.1	- 98.3
71 นครไทย	Nakhon Thai										
72 พรหมพิราม	Phrom Phiram					10.7			10.7	618.7	+168.0
73 วังทอง	Wang Thong					2.6			2.6	587.2	- 91.8
74 บางกระทุ่ม	Bang Krathum									686.9	+ 9.7
75 กำแพงเพชร	KAMPHAENG PHET									626.2	+107.4
76 พรานกระต่าย	Phan Kratai									628.5	- 23.6
77 คลองขลุง	Khlong Khlung									347.8	-236.1
78 ขาณุวรลักษบุรี	Khanu Worralaksaburi	1.1				T			1.1	528.8	- 25.6
79 พิจิตร	PHICHIT									408.0	-269.4
80 สามง่าม	Sam Ngam									509.1	- 72.2
81 ตะพานหิน	Taphan Hin									378.0	-234.9

สถานีฝน	Station	วันที่และจำนวนน้ำฝนเป็นมิลลิเมตร Date and amount of rainfall in millimeters							ฝนรวม มม. Total rainfall mm.	ฝนรวมตั้งแต่ 1 มกราคม Accumulative rainfall since 1 January	
		กรกฎาคม July								ปริมาณ มม. Amount mm.	สูงต่ำกว่าปกติ Above or below Normal
		23	24	25	26	27	28	29			
82 บางมูลนาก	Bang Mun Nak										
83 โพทะเล	Pho Thale										
84 เพชรบูรณ์	**PHETCHABUN** *					1.1			1.1	504.9	-150.7
85 หล่มเก่า	Lom Kao									653.3	+125.8
86 หล่มสัก	Lom Sak *	T				0.1	1.2		1.3	687.2	+144.8
87 ชนแดน	Chon Daen									611.5	+ 3.7
88 หนองไผ่	Nong Phai					1.2			1.2	649.9	- 40.5
89 วิเชียรบุรี	Wichian Buri *	36.9				13.2			50.1	691.8	+ 67.0
ภาคตะวันออกเฉียงเหนือ NORTHEASTERN PART											
1 เลย	LOEI *		2.0	1.8	1.4				5.2	985.0	+334.8
2 เชียงคาน	Chiang Khan	3.5		3.3					6.8	662.0	- 24.6
3 ท่าลี่	Tha Li									217.6	-228.9
4 ด่านซ้าย	Dan Sai					10.9			10.9	550.1	- 23.2
5 วังสพุง	Wang Saphung		10.5		12.9				23.4	789.5	+168.9
6 หนองคาย	**NONG KHAI**									767.3	-219.4
7 ศรีเชียงใหม่	Si Chiang Mai									793.1	-229.3
8 ท่าบ่อ	Tha Bo									733.5	-117.3
9 โพนพิสัย	Phon Phisai									29.7	
10 บึงกาฬ	Bung Kan									1893.2	+441.8
11 เซกา	Seka									1695.1	+856.9
12 อุดรธานี	**UDON THANI**				1.3				1.3	628.3	-224.9
13 เพ็ญ	Phen									661.7	- 46.7
14 กุมภวาปี	Kumphawapi				9.2				9.2	976.6	+383.6
15 หนองหาร	Nong Han				2.0				2.0	194.4	
16 หนองบัวลำภู	Nong Bua Lam Phu									287.3	-189.4
17 สกลนคร	**SAKON NAKHON** *	2.1	1.9	0.8	19.5	0.7			25.0	1152.6	+349.2
18 วานรนิวาส	Wanon Niwat										
19 สว่างแดนดิน	Sawang Daen Din				4.9				4.9	868.7	- 37.4
20 พรรณานิคม	Phanna Nikhom				14.0				14.0	1073.8	+199.1
21 นครพนม	**NAKHON PHANOM**	21.8	0.2	28.2	0.8				51.0	1187.1	-127.8
22 บ้านแพง	Ban Phaeng			2.3					2.3	1483.9	- 30.5
23 ท่าอุเทน	Tha Uthen										
24 นาแก	Na Kae			4.2	109.9				114.1	144.4	+292.7
25 ธาตุพนม	That Phanom	51.8			21.6				73.4	1248.7	+309.9
26 มุกดาหาร	Mukdahan *	3.4			1.6				5.0	855.9	+ 37.9
27 กาฬสินธุ์	**KALASIN**				18.1				18.1	693.6	- 45.6
28 ยางตลาด	Yang Talat				1.5				1.5	673.7	- 4.7
29 สหัสขันธ์	Sahatsakhan				9.3				9.3	683.8	- 69.4
30 กุฉินารายณ์	Kuchinarai									826.6	+ 29.1
31 กมลาไสย	Kamalasai				21.3	5.3			26.6	609.3	- 97.5
32 ร้อยเอ็ด	**ROI ET** *	1.1			12.5		T		13.6	823.2	+108.9

สถานีฝน	Station	วันที่และจำนวนน้ำฝนเป็นมิลลิเมตร Date and amount of rainfall in millimeters							ฝนรวม มม. Total rainfall mm.	ฝนรวมตั้งแต่ 1 มกราคม Accumulative rainfall since 1 January	
		กรกฎาคม July								ปริมาณ มม. Amount mm.	สูงต่ำกว่าปกติ Above or below Normal
		23	24	25	26	27	28	29			
33 โพนทอง	Phon Thong										
34 ธวัชบุรี	Thawatchaburi										
35 อาจสามารถ	At Samat										
36 เสลภูมิ	Selaphum										
37 จตุรพักตร์พิมาน	Chaturaphak Phiman									828.5	+318.1
38 เกษตรวิสัย	Kaset Wisai									530.8	-148.6
39 สุวรรณภูมิ	Suwannaphum					43.0			43.0	502.0	-283.5
40 มหาสารคาม	MAHA SARAKHAM									779.3	+ 22.7
41 เชียงยืน	Chiang Yun				27.5				27.5	503.7	-204.3
42 กันทรวิชัย	Kantharawichai									227.3	
43 โกสุมพิสัย	Kosum Phisai*	2.7							2.7	574.9	-148.7
44 บรบือ	Borabu	17.3				10.4			27.7	776.2	+ 80.3
45 วาปีปทุม	Wapi Pathum									313.2	-277.5
46 พยัคฆภูมิพิสัย	Phayakkhaphum Phisai	0.9				14.4			15.3	597.6	- 84.4
47 ขอนแก่น	KHON KAEN*	0.2			22.0	0.8			23.0	714.9	+ 77.6
48 น้ำพอง	Nam Phong									543.8	- 19.5
49 ภูเวียง	Phu Wiang									709.0	+ 51.3
50 ชุมแพ	Chum Phae									80.4	
51 มัญจาคีรี	Mancha Khiri	30.4			4.7	65.5			100.6	615.9	+ 29.0
52 ชนบท	Chonnabot	6.7			9.0	19.4			35.1	714.5	+115.7
53 บ้านไผ่	Ban Phai	5.2			0.5	35.1			40.8	709.6	+ 53.8
54 พล	Phon	59.4			49.2	5.7			114.3	633.1	+ 16.2
55 หนองสองห้อง	Nong Song Hong									741.9	+ 47.0
56 ชัยภูมิ	CHAIYAPHUM*	T			0.7	82.1			82.8	611.6	- 19.7
57 เกษตรสมบูรณ์	Kaset Sombun	12.0			7.5				19.5		
58 ภูเขียว	Phu Khieo	10.5				12.4			22.9	598.8	+ 92.6
59 คอนสวรรค์	Khon Sawan				40.2	46.8			87.0	727.4	+162.5
60 จัตุรัส	Chatturat	47.0			3.3	2.4			52.7	456.3	-146.5
61 บำเหน็จณรงค์	Bamnet Narong									301.4	-339.5
62 นครราชสีมา	NAKHON RATCHASIMA*	0.1				8.5			8.6	301.5	-281.2
63 บัวใหญ่	Bua Yai										
64 คง	Khong			25.2	32.3	2.4			59.9	676.6	+193.0
65 ด่านขุนทด	Dan Khun Thot				2.4	9.0			11.4	397.1	-105.3
66 โนนไทย	Non Thai				8.0	87.2			95.2	647.0	+ 95.1
67 โนนสูง	Non Sung			10.5	3.6				14.4	505.4	-109.7
68 พิมาย	Phimai									226.0	
69 สีคิ้ว	Sikhiu			1.0		25.0			26.0	491.6	- 20.7
70 สูงเนิน	Sung Noen					40.0			40.0	467.4	- 54.4
71 ปักธงชัย	Pak Thong Chai										
72 โชคชัย	Chok Chai*	6.4			5.3				11.7	564.4	+ 77.7
73 ครบุรี	Khon Buri									249.9	-226.4

สถานีฝน	Station	วันที่และจำนวนน้ำฝนเป็นมิลลิเมตร Date and amount of rainfall in millimeters							ฝนรวม มม. Total rainfall mm	ฝนรวมตั้งแต่ 1 มกราคม Accumulative rainfall since 1 January	
		กรกฎาคม July								ปริมาณ มม. Amount mm.	สูงต่ำกว่าปกติ Above or below Normal
		23	24	25	26	27	28	29			
74 **บุรีรัมย์**	**BURI RAM**										
75 พุทไธสง	Phutthaisong					17.0			17.0	693.5	+ 39.6
76 สตึก	Satuk	2.0				27.8			29.8	856.0	+177.6
77 ลำปลายมาศ	Lam Phai Mat									468.3	-232.9
78 นางรอง	Nang Rong	1.5				T			1.5	514.3	- 70.5
79 **สุรินทร์**	**SURIN**	6.5				0.4		0.1	7.0	852.1	+187.3
80 รัตนบุรี	Rattanaburi	1.0				4.4			5.4	654.6	- 16.6
81 ท่าตูม	Tha Tum	0.2			0.1	4.4	4.3	T	9.0	802.5	+211.8
82 ศีขรภูมิ	Sikhoraphum										
83 ปราสาท	Prasat	12.6				3.5			16.1	582.7	- 33.9
84 สังขะ	Sangkha									461.4	-142.9
85 **ศรีสะเกษ**	**SI SA KET**										
86 ราษีไศล	Rasi Salai									747.6	+114.3
87 กันทรารมย์	Kanthararom	16.4			2.8	1.5			20.7	696.8	+ 66.1
88 ขุขันธ์	Khukhan	15.3							15.3	885.6	+284.8
89 ขุนหาญ	Khun Han		7.0						7.0	696.1	+ 69.0
90 กันทรลักษ์	Kantharalak									739.0	+ 42.6
91 **อุบลราชธานี**	**UBON RATCHATHANI** *	16.2			14.4	5.9		10.1	46.6	908.5	+ 55.6
92 เขมราฐ	Khemarat	3.5			46.4	23.1			73.0	1300.9	+518.5
93 อำนาจเจริญ	Amnat Charoen									630.1	-201.7
94 ยโสธร	Yasothon					72.0			72.0	118.5	
95 ตระการพืชผล	Trakan Phutphon	8.2			29.0	40.6			77.8	1303.5	+513.0
96 มหาชนะชัย	Maha Chana Chai	7.7			58.6	10.9			77.2	1188.6	+426.5
97 เขื่องใน	Khuang Nai									593.6	-150.4
98 โขงเจียม	Khong Chiam										
99 เดชอุดม	Det Udom	48.6			8.9	5.8			63.3	871.1	+ 40.9
100 บุณฑริก	Buntharik	11.3							11.3	740.3	-123.8
ภาคกลาง	**CENTRAL PART**										
1 **นครสวรรค์**	**NAKHON SAWAN**	T				4.5	2.0	T	6.5	235.1	-326.9
2 บรรพตพิสัย	Banphot Phisai	3.2							3.2	501.9	+ 50.1
3 ชุมแสง	Chumsaeng	3.5				10.5			14.0	453.6	-112.0
4 หนองบัว	Nong Bua										
5 ลาดยาว	Lat Yao	9.9							9.9	454.4	+ 5.0
6 ท่าตะโก	Tha Tako					12.0			12.0	388.1	-133.3
7 พยุหคีรี	Phayuha Khiri					1.8			1.8	398.1	- 65.6
8 ตากฟ้า	Takhli									280.6	-333.5
9 **อุทัยธานี**	**UTHAI THANI**									197.4	-275.2
10 สว่างอารมณ์	Sawang Arom	1.4		T		T			1.4	418.0	- 75.9
11 บ้านไร่	Ban Rai									321.2	-155.7
12 ทัพทัน	Thap than	12.0	1.5						13.5	481.7	- 76.9
13 หนองฉาง	Nong Chang			13.3					13.3	629.6	+ 3.0

สถานีฝน	Station	วันที่และจำนวนน้ำฝนเป็นมิลลิเมตร Date and amount of rainfall in millimeters กรกฎาคม July 23	24	25	26	27	28	29	ฝนรวม มม. Total rainfall mm.	ฝนรวมตั้งแต่ 1 มกราคม Accumulative rainfall since 1 January ปริมาณ มม. Amount mm.	สูงต่ำกว่าปกติ Above or below Normal
14 หนองขาหย่าง	Nong Khayang			20.9					20.9	561.7	+ 43.9
15 ชัยนาท	CHAI NAT				3.5	21.0			24.5	[illegible].7	-161.8
16 มโนรมย์	Manorom					3.2			3.2	358.4	-157.3
17 วัดสิงห์	Wat Sing	4.0				4.2			8.2	407.0	- 70.9
18 หันคา	Hankha										
19 สิงห์บุรี	SING BURI									248.0	-237.7
20 อินทร์บุรี	In Buri									54.6	-470.5
21 บางระจัน	Bang Rachan					5.1			5.1	21[illegible].0	-335.5
22 พรหมบุรี	Phrom Buri				16.0	26.3			42.3	[illegible]55.0	-230.2
23 ลพบุรี	LOP BURI*	T			34.6	20.7	2.3		57.6	482.8	-179.3
24 บ้านหมี่	Ban Mi									194.0	-305.2
25 บัวชุม	Bua Chum*				14.7	28.1			42.8	481.4	-142.2
26 ชัยบาดาล	Chai Badan					33.4			33.4	435.6	-117.4
27 พัฒนานิคม	Phatthana Nikhom					72.1			72.1	273.8	-291.3
28 โคกสำโรง	Khok Samrong									237.0	-270.0
29 ท่าวุ้ง	Tha Wung				2.3	8.9			11.2	341.1	-3[illegible]9.1
30 สุพรรณบุรี	SUPHAN BURI*	10.6			1.6	2.2	1.7	44.[illegible]	60.2	294.1	-250.0
31 เดิมบางนางบวช	Doembang Nangbuat										
32 สามชุก	Sam Chuk										
33 ดอนเจดีย์	Don Chedi										
34 ศรีประจันต์	Si Phrachan										
35 อู่ทอง	U Thong									187.6	-239.5
36 บางปลาม้า	Bang Pa Ma										
37 สองพี่น้อง	Song Phi Nong	5.1	8.9						14.0	302.4	- 45.1
38 อ่างทอง	ANG THONG					20.0			[illegible].0	[illegible].3	-293.1
39 โพธิ์ทอง	Pho Thong										
40 ไชโย	Chaiyo									291.3	-215.[illegible]
41 วิเศษชัยชาญ	Wiset Chai Chan					13.7			13.7	476.1	-137.8
42 ป่าโมก	Pa Mok					27.5			27.5	237.3	- 32.4
43 สระบุรี	SARABURI					22.2			22.2	390.2	-386.4
44 พระพุทธบาท	Phra Phutthabat										
45 บ้านหมอ	Ban Mo									72.9	-547.4
46 เสาไห้	Sao Hai					27.1			27.1	434.4	-338.9
47 แก่งคอย	Kaeng Khio	1.6				30.2			31.8	548.7	-169.7
48 หนองแค	Nong Khae					26.1			26.1	369.6	-362.2
49 พระนครศรีอยุธยา	PHRA NAKHON SI AYUTTHAYA										
50 ท่าเรือ	Tha Rua										
51 ผักไห่	Phak Hai		31.0			17.8			48.8	294.8	-341.3
52 บางบาล	Bang Ban									212.9	
53 เสนา	Sena									165.7	
54 บางไทร	Bang Sai										

สถานีฝน	Station	วันที่และจำนวนน้ำฝนเป็นมิลลิเมตร Date and amount of rainfall in millimeters กรกฎาคม July 23	24	25	26	27	28	29	ฝนรวม มม. Total rainfall mm.	ฝนรวมตั้งแต่ 1 มกราคม Accumulative rainfall since 1 January ปริมาณ มม. Amount mm.	สูงต่ำกว่าปกติ Above or below Normal
55 บางปะอิน	Bang Pa-in										
56 ปทุมธานี	PATHUM THANI										
57 หนองเสือ	Nong Sua	27.4			0.8	27.8			56.0	457.6	-249.7
58 ธัญบุรี	Thanyaburi					41.0			41.0	81.6	
59 รังสิต	Rangsit									259.2	
60 ลำลูกกา	Lam Luk Ka					14.3			14.3	276.5	-333.5
61 นนทบุรี	NONTHABURI										
62 บางบัวทอง	Bang Bua Thong									197.4	
63 ธนบุรี	THON BURI										
64 ตลิ่งชัน	Taling Chan										
65 บางขุนเทียน	Bang Khun Thian										
66 ราษฎร์บูรณะ	Rat Burana										
67 กรุงเทพมหานคร	BANGKOK METROPOLIS	1.2		3.4	T	5.7		1.1	11.4	671.3	+ 9.1
68 สนามบินดอนเมือง	Don Muang Airport*	1.5		0.9		9.9	2.0		14.3	289.0	-354.0
69 บางเขน	Bang Khen			12.9		14.0			26.9	664.5	+ 41.1
70 มีนบุรี	Min Buri										
71 ลาดกระบัง	Lat Krabang					23.4			23.4	116.8	
72 ศูนย์วิจัยบางนา	Bangk Na*	1.3	18.0	0.5		3.4	5.6	16.3	45.1	682.3	
73 กาญจนบุรี	KANCHANABURI*			T			5.0	0.6	5.6	327.4	-144.4
74 สังขละบุรี	Sangkhla Buri										
75 เหมืองปิล็อก	Pilok										
76 ทองผาภูมิ	Thong Pha Phum*	T			0.3	1.4	12.0	2.0	15.7	723.1	-179.6
77 ศรีสวัสดิ์	Si Sawat										
78 ไทรโยค	Sai Yok										
79 พนมทวน	Phanom Thuan									130.0	-175.7
80 ท่าม่วง	Tha Muang	3.0			3.1				6.1	290.6	+ 20.9
81 นครปฐม	NAKHON PATHOM					3.6			3.6	271.2	-247.5
82 บางเลน	Bang Len					12.0			12.0	261.6	-205.1
83 นครชัยศรี	Nakhon Chaisi	1.6	22.8			20.2			44.6	262.0	-165.5
84 ราชบุรี	RATCHABURI										
85 บ้านโป่ง	Ban Pong					T			T	407.4	+ 4.4
86 โพธาราม	Photharam	0.5			14.9				15.4	342.6	-186.0
87 ดำเนินสะดวก	Damnoen Saduak										
88 ปากท่อ	Pak Tho									204.0	-228.2
89 สมุทรสงคราม	SAMUT SONGKHRAM										
90 บางคนที	Bang Khonthi									320.3	-127.0
91 อัมพวา	Amphawa									264.4	-149.1
92 สมุทรสาคร	SAMUT SAKHON	10.3							10.3	322.4	-224.7
93 กระทุ่มแบน	Kratum Baen			4.0					4.0	271.0	-286.6
94 สมุทรปราการ	SAMUT PRAKAN		8.9						8.9	467.2	-169.2
95 บางพลี	Bang Phli	14.1	6.1						20.2	345.6	-317.5

สถานีฝน	Station	วันที่และจำนวนน้ำฝนเป็นมิลลิเมตร Date and amount of rainfall in millimeters							ฝนรวม มม. Total rainfall mm.	ฝนรวมตั้งแต่ 1 มกราคม Accumulative rainfall since 1 January	
		กรกฎาคม July								ปริมาณ มม. Amount mm.	สูงต่ำกว่าปกติ Above or below Normal
		23	24	25	26	27	28	29			
ภาคตะวันออก	**EASTERN PART**										
1 **นครนายก**	**NAKHON NAYOK**	1.2				44.1			45.3	844.3	- 61.4
2 บ้านนา	Ban Na		17.4						17.4	572.7	-370.4
3 **ปากพลี**	Pak Phli									555.9	-346.9
4 องครักษ์	Ongkharak	1.3			25.0	61.7			88.0	566.3	-256.4
5 **ปราจีนบุรี**	**PRACHIN BURI***	1.7		T		28.2	7.8	4.8	42.5	787.7	-251.1
6 ประจันตคาม	Prachantakham										
7 บ้านสร้าง	Ban Sang	53.0				85.3			138.3	793.1	+ 24.1
8 ศรีมหาโพธิ	Si Maha Phot										
9 กบินทร์บุรี	Kabin Buri*	10.8					3.5		14.3	1041.0	+279.6
10 สระแก้ว	Sa Kaeo										
11 วัฒนานคร	Watthana Nakhon					24.9			24.9	749.4	- 10.1
12 อรัญประเทศ	Aranyaprathet*	0.5				22.8		T	23.3	754.0	- 2.9
13 **ฉะเชิงเทรา**	**CHACHOENGSAO**	4.8							4.8	504.0	- 89.0
14 บ้านโพธิ์	Ban Pho	43.1	8.1						51.2	341.1	-254.7
15 **ชลบุรี**	**CHON BURI***	10.4	9.5	T		0.2		0.5	20.6	248.2	-362.2
16 พานทอง	Phan Thong	19.8				34.8			54.6	240.8	-266.9
17 บ้านบึง	Ban Bung										
18 เกาะสีชัง	Ko Sichang*	6.6	0.1	2.8	6.5				16.0	343.0	-177.9
19 ศรีราชา	Si Racha										
20 สัตหีบ	Sattahip*	3.8		1.2	4.7	0.1	T		9.8	319.4	-285.8
21 **ระยอง**	**RAYONG**					7.2			7.2	382.8	-299.1
22 บ้านค่าย	Ban Khai	6.8	5.4		76.0	16.7			104.9	533.6	-139.1
23 แกลง	Klaeng		9.8	24.0					33.8	673.3	-244.9
24 **จันทบุรี**	**CHANTHABURI***	26.3	1.3			63.5	32.9	72.2	196.2	1383.6	-222.9
25 ท่าใหม่	Tha Mai									1080.9	-246.6
26 มะขาม	Makham									1157.5	-178.5
27 **ตราด**	**TRAT**									2133.2	+160.4
28 เขาสมิง	Khao Saming	6.8	15.4		112.2	4.8			139.2	1962.0	+706.2
29 แหลมงอบ	Laem Ngop									1146.9	
30 กลองใหญ่	Khlong Yai*	8.4	12.9	0.5	1.2	143.7	55.1	86.4	308.2	3469.5	+1096.9
ภาคใต้	**SOUTHERN PART**										
1 **เพชรบุรี**	**PHETCHABURI**	1.3							1.3	168.5	-237.2
2 บ้านแหลม	Ban Laem										
3 บ้านลาด	Ban Lat									185.0	-240.4
4 ท่ายาง	Tha Yang									274.1	- 41.2
5 ชะอำ	Cha-am									176.1	-128.4
6 **ประจวบคีรีขันธ์**	**PRACHUAP KHIRI KHAN***	1.2	0.6	1.1	6.2	0.6	1.1	0.1	10.9	335.1	-166.0
7 หัวหิน	Hua Hin*	2.4			0.6	T	T		3.0	194.7	-177.0
8 ปราณบุรี	Pran Buri				20.5				20.5	211.4	
9 **ชุมพร**	**CHUMPHON***	1.0		T	T	T	5.8	16.6	23.4	769.9	-101.1

สถานีฝน	Station	วันที่และจำนวนน้ำฝนเป็นมิลลิเมตร Date and amount of rainfall in millimeters							ฝนรวม มม. Total rainfall mm.	ฝนรวมตั้งแต่ 1 มกราคม Accumulative rainfall since 1 January	
		กรกฎาคม July								ปริมาณ มม. Amount mm.	สูงต่ำกว่าปกติ Above or below Normal
		23	24	25	26	27	28	29			
10 ท่าแซะ	Tha Sac		5.1						5.1	1106.5	+237.7
11 สวี	Sawi									823.9	+ 93.2
12 หลังสวน	Lang Suan									340.5	
13 สุราษฎร์ธานี	SURAT THANI*		0.4	T	13.2		17.4	16.7	47.7	659.3	+ 57.2
14 ไชยา	Chaiya		6.8		16.2				23.0	756.9	+239.4
15 เกาะสมุย	Ko Samui*	0.9		4.9	3.9	T		0.8	10.5	549.9	+ 84.0
16 พุนพิน	Phunphin		37.9		23.4				61.3	796.0	+213.1
17 ท่าฉาง	Tha Chang		63.6	3.4		10.0			77.0	579.1	-231.8
18 กาญจนดิษฐ์	Kanchanadit										
19 บ้านนาสาร	Ban Na San										
20 นครศรีธรรมราช	NAKHON SI THAMMARAT*		3.5	0.3	1.1	1.8	4.1	0.3	11.1	664.0	-111.5
21 สิชล	Sichon		7.4		26.6				34.0	443.3	-215.2
22 ท่าศาลา	Tha Sala	52.0	12.0	1.3					65.3	470.8	- 24.8
23 ฉวาง	Chawang				3.5	32.0			35.5	807.1	- 19.2
24 ทุ่งสง	Thung Song				39.8	22.1			61.9	789.1	+ 57.5
25 ร่อนพิบูลย์	Ron Phibun										
26 ปากพนัง	Pak Phanang									450.3	- 92.2
27 พัทลุง	PHATTHALUNG									99.8	
28 ควนขนุน	Khuan Khanun									129.8	
29 ปากพยูน	Pak Phayun										
30 เขาชัยสน	Khao Chaison									616.4	
31 สงขลา	SONGKHLA*	5.5	2.8	T	0.1	0.1	1.0	4.6	14.1	452.4	-173.3
32 รัตภูมิ	Rattaphum	4.3		7.5	2.1				13.9	815.3	
33 หาดใหญ่	Hat Yai	2.9	35.3	T	7.4	0.9		19.4	65.9	853.9	
34 สะเดา	Sadao									126.2	
35 ปัตตานี	PATTANI*	83.1	T	5.2	T	T	T	24.8	113.1	526.8	+131.4
36 หนองจิก	Nong Chik	37.8				11.3			49.1	311.4	
37 ยะหริ่ง	Yaring	138.9							138.9		
38 มายอ	Mayo	56.2		28.8					85.0	609.9	
39 โคกโพธิ์	Khok Pho	30.1							30.1	282.9	
40 ปะนาเระ	Panare	49.4							49.4		
41 ยะลา	YALA		14.4						14.4	577.1	
42 ยะหา	Yaha	83.4	30.3						113.7	696.0	
43 รามัน	Raman	11.9		13.7					25.6	719.7	
44 บันนังสตา	Bannang Satar	27.0	40.0		3.1				70.1	153.4	
45 เบตง	Betong	4.1			19.5				23.6	767.9	
46 นราธิวาส	NARATHIWAT*	14.4	T	7.9	0.3		3.0	0.1	25.7	737.4	-122.4
47 ยี่งอ	Yi-ngo	5.8	5.2	44.5					55.5	627.1	
48 รือเสาะ	Rangae										
49 ตากใบ	Tak Bai			6.4					6.4	209.8	
50 สุไหงโกลก	Sungai Kolok									426.9	

สถานีฝน	Station	วันที่และจำนวนน้ำฝนเป็นมิลลิเมตร Date and amount of rainfall in millimeters กรกฎาคม July 23	24	25	26	27	28	29	ฝนรวม มม. Total rainfall mm.	ฝนรวมตั้งแต่ 1 มกราคม Accumulative rainfall since 1 January ปริมาณ มม. Amount mm.	สูงต่ำกว่าปกติ Above or below Normal
51 ระนอง	RANONG	1.5	2.4	2.6	31.2	22.5	78.5	118.8	257.5	2379.9	+248.8
52 กระบุรี	Kra Buri			13.6	24.2				37.8	780.4	
53 พังงา	PHANGNGA		12.5		18.5	17.5			48.5	513.3	-793.3
54 คะกั่วป่า	Takua Pa		11.9	54.4	34.3	45.6	1.8	31.0	179.0	387.9	
55 กะปง	Kapong									1815.5	
56 ท้ายเหมือง	Thai Muang	2.8	1.5	55.8	42.9	20.7			123.7	1344.1	
57 คะกั่วทุ่ง	Takua Thung			15.0	17.5	15.8			48.3	1573.3	
58 ทับปุด	Thap Put				9.6	11.9			21.5	1132.3	
59 ภูเก็ต	PHUKET*	8.6	2.1	23.2	35.4	16.8	2.3	6.0	94.4	1026.2	- 69.3
60 สนามบินภูเก็ต	Phuket Airport*	23.4	3.2	[illegible]	16.5	32.2	6.0	15.6	126.0	1175.8	-100.1
61 กระบี่	KRABI		3.6	9.9					13.5	698.4	
62 อ่าวลึก	Ao Luk				13.5				13.5	[illegible]	
63 คลองท่อม	Khlong Tom		16.9	23.5	23.3	25.2			88.9	118.8	
64 ตรัง	TRANG	T	33.8	13.2	27.0	14.5	8.8	14.4	111.7	1178.7	+ 65.7
65 สนามบินตรัง	Trang Airport*										
66 สิเกา	Sikao										
67 อ่านตาขาว	Yan Ta Khao			11.1	49.4				60.5	735.1	
68 ปะเหลียน	Palian		20.6	36.2	62.7	35.6			155.1	1061.7	
69 สตูล	SATUN	1.5	0.3	51.6	29.8	1.1	T	10.2	94.5	1213.1	
70 ทุ่งหว้า	Thung Wa		55.3	30.0	47.3	30.0			162.6	1526.2	

สถานีฝน	Station	วันที่และจำนวนน้ำฝนเป็นมิลลิเมตร Date and amount of rainfall in millimeters							ฝนรวม มม. Total rainfall mm.	ฝนรวมตั้งแต่ 1 มกราคม Accumulative rainfall since 1 January	
		กรกฎาคม July								ปริมาณ มม. Amount mm.	สูงต่ำกว่าปกติ Above or below Normal
		23	24	25	26	27	28	29			
กรุงเทพมหานคร	**BANGKOK METROPOLIS**										
1 สถานีเครื่องรับส่งวิทยุนนทบุรี	Overseas Radio Receiving Station			8.7	12.4	10.1	T		31.2		
2 ร.ร. การช่างนนทบุรี	Nonthaburi Trade School										
3 พลังงานปรมาณูแห่งชาติ	Atomic Energy For Peace			13.8					13.8		
4 กองกำกับการรถวิทยุฯ	MMP. Sub Division Car Center			26.9					26.9		
5 วิทยาลัยครูจันทรเกษม	Chankasem College Education			18.2					18.2		
6 การไฟฟ้าฝ่ายผลิต	Electrical Supply Authority										
7 ศูนย์ฝึกการบินพลเรือน	Civil Aviation Training Center										
8 ร.ร. โยธินบูรณะ	Yothin Burana School										
9 สถานีรถไฟบางบำหรุ	Bang Bamru Railway Station										
10 ร.ร. พาณิชการสยาม	Siam Commercial School										
11 ร.ร. การประชาสัมพันธ์	Public Relation School			30.8	0.6		16.9		48.3		
12 ร.ร. สามเสนนอก	Sam Sen Nok School			30.9			30.0		60.9		
13 มหาวิทยาลัยรามคำแหง	Ramkhamhaeng University			7.7		13.1	T	T	20.8		
14 ร.ร. ศรีอุดัย	Sri Udai School										
15 ร.ร. จิตรลดา	Chitlada School										
16 เขตบางกะปิ	Bangkapi Boundary										
17 เขตหนองจอก	Nong Chok Boundary										
18 กระทรวงศึกษาธิการ	Ministry of Education			20.3					29.3		
19 ร.ร. ช่างกลวิทยา	Changkol Vitthaya School			8.3					8.3		
20 ร. 1 พัน 2 รอ.	Second Infantry Battalion										
21 บ้านมนังคศิลา	Ban Manangkha Sila	T		32.8	7.3		4.6		44.7		
22 ร.ร. โยสิตสโมสร	Kosit Samosorn School			4.5					4.5		
23 ประตูน้ำปทุมวัน	Pathumvan Irr.										
24 ร.ร. เฉลิมสาสน์ศึกษา	Chaloemsart Suksa School										
25 วิทยาลัยเพาะช่าง	Poh Chang College		9.9	3.9					13.8		
26 ร.ร. มาแตร์เดอี	Mater Dei School			12.8					12.8		
27 สถานีจ่ายไฟฟ้าบางกะปิ	Sup Center of Electrial Supply-Bangkapi										
28 วิทยาลัยพาณิชการธนบุรี	Thonburi Commercial College						30.0		30.0		
29 วิทยาลัยครูบ้านสมเด็จ	Bansomdet Teacher College			3.2		15.6			18.8		
30 เขตคลองสาน	Khlong San Boundary										
31 ร.ร. เตรียมทหาร	Armed Force Academy Preparatory-School			0.6		12.1		2.4	15.1		
32 ร.ร. กรุงเทพคริสเตียน	Bangkok Christian College										
33 ร.ร. ศรีวิกรม์	Srivikorn School										
34 ประตูน้ำพระโขนง	Prakhanong Irr.			17.6					17.6		
35 ร.ร. สมจิตศึกษา	Somchit Suksa School										
36 ร.ร. ยานนาเวศวิทยาคม	Yannaves Vitthayakhom School										
37 ร.ร. พระโขนง	Prakhanong School										
38 ร.ร. ช่องนนทรี	Chong Nonthri School	0.6		0.5		11.5	T	0.4	13.0		

อุณหภูมิสูงสุดและต่ำสุดประจำวันที่ ๒๓ – ๒๙ กรกฎาคม ๒๕๒๒

Daily Max. and Min. Temperature 23 – 29 July 1979

สถานี	Station	อุณหภูมิสูงสุดและต่ำสุดเป็นองศา ซ. Max. and Min. Temperature in degree C.							เฉลี่ยสูงสุด ต่ำสุด Average Max. Min.	เฉลี่ยในสัปดาห์ Weekly Mean	ค่าปกติประจำเดือน Monthly Normal
		23	24	25	26	27	28	29			
ภาคเหนือ	**NORTHERN PART**										
1 เชียงราย	CHIANG RAI	32.4 / 23.2	33.3 / 22.0	31.8 / 23.3	28.4 / 24.3	29.8 / 23.0	31.7 / 21.4	33.8 / 22.9	31.6 / 22.9	27.2	26.9
2 แม่ฮ่องสอน	MAE HONG SON	32.0 / 22.5	34.5 / 22.3	34.0 / 24.8	32.3 / 25.6	34.0 / 25.0	32.3 / 23.5	32.3 / 24.0	33.1 / 24.0	28.6	27.1
3 เชียงใหม่	CHIANG MAI	33.7 / 25.0	34.2 / 24.9	33.6 / 25.5	31.7 / 25.6	32.5 / 24.8	33.2 / 25.1	32.6 / 23.2	33.1 / 24.9	29.0	27.4
4 น่าน	NAN	34.8 / 22.4	34.8 / 24.1	35.0 / 24.6	34.1 / 26.1	34.3 / 24.7	35.4 / 23.4	36.0 / 24.9	34.8 / 24.3	29.6	27.9
5 ท่าวังผา	Tha Wang Pha	34.1 / 22.3	34.3 / 22.5	33.7 / 22.9	31.8 / 24.7	32.8 / 22.5	34.3 / 22.7	35.3 / 23.9	33.8 / 23.1	28.5	..
6 ลำปาง	LAMPANG	33.7 / 23.6	35.3 / 23.4	36.0 / 24.1	33.5 / 24.5	33.2 / 24.6	34.8 / 24.7	34.4 / 24.5	34.4 / 24.1	29.3	28.0
7 แม่สะเรียง	Mae Sariang	33.2 / 23.0	34.1 / 22.5	32.8 / 23.7	32.2 / 23.6	32.3 / 23.6	32.5 / 24.4	33.5 / 23.7	32.9 / 23.5	28.2	26.9
8 แพร่	PHRAE	33.0 / 21.3	33.9 / 23.8	34.6 / 23.5	33.6 / 25.8	32.0 / 24.5	34.0 / 23.5	32.8 / 24.0	34.4 / 23.8	28.6	27.8
9 อุตรดิตถ์	UTTARADIT	34.4 / 22.8	34.9 / 25.6	36.0 / 25.3	34.1 / 26.6	34.9 / 25.9	33.6 / 24.2	35.3 / 25.2	34.7 / 25.1	29.9	28.4
10 ตาก	TAK	34.4 / 23.9	35.0 / 23.8	37.2 / 26.4	35.0 / 27.0	34.8 / 25.8	33.4 / 23.6	33.6 / 24.5	34.8 / 25.0	29.9	28.5
11 เขื่อนภูมิพล	Bhumibol Dam	34.3 / 24.2	35.4 / 24.0	36.8 / 24.1	34.1 / 24.5	33.3 / 23.8	33.8 / 24.3	33.5 / 24.1	34.5 / 24.1	29.3	28.1
12 พิษณุโลก	PHITSANULOK	34.0 / 23.6	34.0 / 24.5	35.0 / 25.7	33.3 / 25.8	34.0 / 26.3	32.5 / 24.0	33.5 / 25.0	33.8 / 25.0	29.4	28.5
13 แม่สอด	Mae Sot	33.0 / 23.1	33.3 / 24.0	33.4 / 24.1	31.8 / 24.2	32.3 / 24.6	32.8 / 22.9	31.4 / 23.9	32.6 / 23.8	28.2	26.3
14 เพชรบูรณ์	PHETCHABUN	36.4 / 23.6	35.5 / 23.5	36.5 / 24.6	34.7 / 25.5	35.5 / 25.4	35.4 / 24.0	35.1 / 24.5	35.6 / 24.4	30.0	27.6
15 หล่มสัก	Lom Sak	35.2 / 23.5	35.0 / 23.2	35.5 / 25.0	34.0 / 25.0	34.0 / 25.0	33.9 / 24.6	35.2 / 24.0	34.7 / 24.3	29.5	..
16 วิเชียรบุรี	Wichian Buri	34.4 / 23.6	34.3 / 22.5	34.7 / 24.9	34.7 / 24.8	33.1 / 23.8	33.2 / 22.8	34.3 / 23.6	33.9 / 23.7	28.8	...
ภาคตะวันออกเฉียงเหนือ	**NORTHEASTERN PART**										
1 หนองคาย	NONG KHAI	34.3 / 23.6	34.6 / 25.7	35.3 / 26.9	34.2 / 26.9	32.0 / 24.0	33.8 / 24.9	35.0 / 25.7	34.2 / 25.4	29.8	28.3
2 เลย	LOEI	33.8 / 22.2	35.0 / 22.8	35.6 / 24.1	33.9 / 24.3	32.8 / 22.7	34.3 / 22.6	34.8 / 23.2	34.3 / 23.1	28.7	27.7
3 อุดรธานี	UDON THANI	34.0 / 23.4	34.3 / 25.5	35.3 / 26.2	33.5 / 26.5	32.5 / 23.4	33.8 / 24.8	34.3 / 25.3	34.0 / 25.0	29.5	28.4
4 สกลนคร	SAKON NAKHON	34.7 / 24.2	34.0 / 25.2	33.0 / 26.0	33.3 / 26.5	31.9 / 23.5	33.4 / 25.5	34.0 / 24.9	33.5 / 25.1	29.3	28.0
5 นครพนม	NAKHON PHANOM	34.7 / 24.1	33.7 / 23.0	33.8 / 24.5	35.0 / 24.7	32.8 / 23.5	34.0 / 24.9	34.9 / 24.4	34.1 / 24.2	29.2	27.6
6 มุกดาหาร	Mukdahan	34.0 / 24.6	33.6 / 23.1	34.7 / 25.6	34.0 / 26.3	33.6 / 22.8	34.2 / 24.7	34.0 / 25.1	34.6 / 24.6	29.6	27.9
7 ขอนแก่น	KHON KAEN	34.0 / 23.5	35.2 / 23.8	35.8 / 25.8	35.7 / 26.0	31.3 / 23.8	33.3 / 23.6	34.3 / 24.7	34.2 / 24.5	29.4	28.3
8 โกสุมพิสัย	Kosum Phisai	32.3 / 23.0	34.0 / 23.8	34.3 / 25.5	34.7 / 25.6	31.0 / 24.7	32.0 / 23.6	34.4	33.1 / 24.4	28.8	..
9 ร้อยเอ็ด	ROI ET	32.8 / 24.4	33.0 / 25.3	34.3 / 26.2	34.3 / 26.2	31.5 / 23.4	31.5 / 24.1	33.6 / 25.7	33.0 / 25.0	29.0	26.3
10 ชัยภูมิ	CHAIYAPHUM	33.6 / 24.8	35.0 / 23.7	35.4 / 25.4	35.9 / 25.6	33.5 / 25.1	31.7 / 23.0	33.2 / 23.9	34.0 / 24.5	29.3	27.8
11 อุบลราชธานี	UBON RATCHATHANI	33.4 / 25.7	33.1 / 24.0	33.7 / 25.6	33.9 / 26.6	33.3 / 23.0	32.5 / 23.8	32.6 / 25.2	33.2 / 24.8	29.0	27.9
12 สุรินทร์	SURIN	32.2 / 24.4	32.8 / 24.5	35.2 / 25.2	34.5 / 24.8	33.6 / 24.5	34.4 / 23.8	33.6 / 24.8	34.6 / 24.6	29.1	..
13 ท่าตูม	Tha Tum	31.5 / 23.2	33.5 / 25.5	33.7 / 25.7	34.1 / 25.6	33.0 / 22.6	31.9 / 24.2	33.5 / 25.2	33.1 / 24.6	28.8	..
14 นางรอง	Nang Rong	32.5 / 23.2	33.2 / 22.9	34.4 / 23.3	33.9 / 23.4	33.4 / 23.7	32.4 / 22.4	23.6	33.3 / 23.2	28.3	..

สถานี	Station	อุณหภูมิสูงสุดและต่ำสุดเป็นองศา ซ. Max. and Min. Temperature in degree C.							เฉลี่ยสูงสุด ต่ำสุด Average Max. Min.	เฉลี่ยในสัปดาห์ Weekly Mean	ค่าปกติประจำเดือน Monthly Normal
		23	24	25	26	27	28	29			
15 นครราชสีมา	NAKHON RATCHASIMA *	34.3 24.5	35.4 24.1	36.2 25.0	36.5 25.5	33.7 25.5	33.3 23.7	35.5 23.8	35.0 24.6	29.8	28.3
16 โชคชัย	Chok Chai	32.8 23.8	34.1 23.7	34.4 24.7	36.0 24.6	34.2 24.8	32.1 23.9	.. 24.6	33.9 24.3	29.1	..
ภาคกลาง	**CENTRAL PART**										
1 นครสวรรค์	NAKHON SAWAN	35.1 24.0	35.7 24.5	36.7 25.7	35.8 25.6	31.2 26.5	33.8 24.5	35.2 24.7	34.8 25.1	29.9	29.0
2 ลพบุรี	LOP BURI	34.4 25.2	35.0 24.5	35.0 26.0	34.4 ..	34.5 24.7	32.0 24.1	34.0 24.0	34.2 24.8	29.5	28.3
3 สุพรรณบุรี	SUPHAN BURI	32.5 25.1	32.5 24.8	35.4 24.8	36.0 25.6	35.0 25.8	34.6 24.4	35.2 24.6	34.5 25.0	29.8	28.9
4 กาญจนบุรี	KANCHANABURI	35.9 26.2	34.1 24.8	37.3 25.2	36.4 25.6	36.4 26.4	34.0 25.3	34.2 23.8	35.5 25.3	30.4	28.5
5 ทองผาภูมิ	Thong Pha Phum	32.6 23.8	33.5 22.3	34.1 24.2	33.5 23.9	32.1 23.9	32.7 24.4	31.3 23.1	32.8 23.6	28.2	..
6 สนามบินดอนเมือง	Don Muang Airport	33.2 24.4	33.0 24.2	35.2 25.9	35.2 25.0	34.0 26.4	32.6 23.7	33.0 25.1	33.7 24.9	29.3	28.8
7 กรุงเทพมหานคร	BANGKOK METROPOLIS	33.0 24.9	33.4 25.1	34.9 26.1	34.0 25.8	34.3 26.8	33.1 24.2	33.2 25.5	33.7 25.5	29.6	28.5
8 ศูนย์วิจัย ฯ บางนา	Bang Na	32.1 25.0	33.5 24.6	33.6 25.0	35.2 25.8	34.3 26.8	33.5 24.2	33.5 25.0	33.7 25.2	29.5	..
ภาคตะวันออก	**EASTERN PART**										
1 ปราจีนบุรี	PRACHIN BURI	33.7 25.2	33.5 24.2	33.7 26.0	34.0 26.0	33.8 26.2	32.0 23.0	32.4 24.5	33.3 25.0	29.2	28.2
2 กบินทร์บุรี	Kabin Buri	33.2 23.1	34.2 23.2	33.4 25.0	34.6 25.2	33.8 25.1	32.9 22.7	32.7 23.7	33.5 24.0	28.8	..
3 อรัญประเทศ	Aranyaprathet	35.1 24.6	34.7 23.8	34.8 25.2	34.7 25.5	34.7 25.7	31.8 23.2	33.2 25.3	34.1 24.8	29.5	28.0
4 ชลบุรี	CHON BURI	33.8 25.2	30.6 24.1	34.3 25.2	32.6 25.5	32.4 25.7	32.9 23.5	32.8 25.9	32.8 25.0	28.9	28.4
5 เกาะสีชัง	Ko Si Chang	32.6 26.7	31.1 24.9	32.0 26.4	32.0 25.6	30.4 25.3	31.3 24.5	32.4 27.6	31.7 25.9	28.8	28.8
6 สัตหีบ	Sattahip	31.5 28.4	31.6 26.2	33.9 25.8	26	31.7 26.0	32.5 25.2	32.6 27.5	32.3 26.6	29.5	29.3
7 ระยอง	RAYONG										
8 จันทบุรี	CHANTHABURI	32.5 24.7	32.5 23.1	32.5 23.9	33.3 25.1	30.2 24.8	30.0 23.0	29.1 24.8	31.3 24.2	27.8	27.3
9 คลองใหญ่	Khlong Yai	32.1 22.6	31.9 21.8	31.4 21.9	32.0 22.9	31.7 22.7	29.1 22.4	27.7 22.7	30.8 22.4	26.6	26.9
ภาคใต้	**SOUTHERN PART**										
1 หัวหิน	Hua Hin	33.1 26.6	31.8 25.2	32.8 24.9	32.9 25.5	33.6 25.4	35.2 25.5	34.4 25.7	33.3 25.5	29.4	28.5
2 ประจวบคีรีขันธ์	PRACHUAP KHIRI KHAN	30.8 25.3	31.1 24.1	32.5 23.0	35.2 25.6	32.2 25.5	31.7 25.3	32.2 25.1	32.2 24.8	28.5	28.1
3 ชุมพร	CHUMPHON	31.0 24.4	32.0 24.6	33.3 23.8	31.7 24.2	29.9 24.1	29.2 24.0	30.3 23.9	31.1 24.5	27.6	27.3
4 สุราษฎร์ธานี	SURAT THANI	30.3 23.4	33.0 23.4	32.3 23.6	31.6 23.4	31.0 23.5	28.8 23.0	30.2 23.8	31.0 23.4	27.2	27.8
5 เกาะสมุย	Ko Samui	30.9 24.9	30.3 25.5	30.3 26.3	31.4 26.0	31.0 25.9	29.2 25.6	30.9 26.5	30.6 25.8	28.2	..
6 นครศรีธรรมราช	NAKHON SI THAMMARAT	32.2 23.4	32.5 23.5	32.2 23.1	31.7 23.5	31.6 23.8	33.1 22.6	32.3 24.2	27.8 23.4	27.8	28.0
7 สงขลา	SONGKHLA	31.6 23.7	31.3 23.8	31.6 23.7	30.8 24.0	29.8 24.2	33.3 24.2	32.3 24.8	31.5 24.0	27.8	28.3
8 ปัตตานี	PATTANI	33.0 21.6	32.1 22.0	32.0 23.0	31.8 23.0	29.0 23.0	32.4 21.8	32.6 23.0	31.8 21.5	27.2	27.8
9 นราธิวาส	NARATHIWAT	31.3 22.4	31.4 22.1	32.8 24.0	33.0 24.0	30.0 24.9	32.8 23.0	31.7 23.2	31.9 23.4	27.7	27.3
10 ระนอง	RANONG	29.5 23.4	31.2 22.7	3 .2 23.6	30.4 23.5	26.5 23.7	27.0 22.7	26.7 23.3	26.8 23.3	26.1	26.5
11 ภูเก็ต	PHUKET	28.0 23.2	31.4 23.5	28.8 23.6	28.8 24.0	30.0 22.6	31.2 23.2	29.2 24.2	29.6 23.5	26.6	27.5
12 สนามบินภูเก็ต	Phuket Airport	27.2 22.5	30.0 23.0	29.6 24.2	28.0 23.7	29.7 22.8	30.0 23.3	29.3 27.0	29.1 23.5	26.5	27.4
13 สนามบินตรัง	Trang Airport	29.8 22.5	30.0 23.6	30.0 22.7	29.5 23.4	27.5 21.7	30.7 21.9	30.2 22.3	29.7 22.6	26.2	27.2

สถานีฝน	Station	วันที่และจำนวนน้ำฝนเป็นมิลลิเมตร Date and amount of rainfall in millimeters							ฝนรวม มม. Total rainfall mm.	ฝนรวมตั้งแต่ 1 มกราคม Accumulative rainfall since 1 January	
		กรกฎาคม July								ปริมาณ มม. Amount mm.	เหนือหรือต่ำกว่าปกติ Above or below Normal
		16	17	18	19	20	21	22			
ภาคเหนือ	NORTHERN PART										
2 แม่สาย	Mae Sai						15.3		40.2	532.5	- 202.4
3 เชียงแสน	Chiang Saen						33.3		152.5	663.8	- 27.6
4 เชียงของ	Chaing Khong						56.9		160.4	808.5	+ 64.3
6 แม่สรวย	Mae Suai						23.8		112.6	579.0	+ 21.6
8 เชียงคำ	Chiang Kham							80.9	161.1	766.5	+160.3
16 ขุนยวม	Khun Yuam							30.0	104.6	528.6	+ 9.4
37 งาว	Ngao							55.5	121.1	690.5	+112.3
38 แจ้ห่ม	Chae Hom							29.6	29.6	449.9	+ 78.8
46 เด่นชัย	Den Chai							21.0	21.0	502.4	- 98.1
52 สา	Sa							16.1	17.8	679.9	+121.3
65 สุโขทัย	SUKHOTHAI							40.0	40.0	603.9	+147.5
68 กงไกรลาศ	Kong Krailat						44.4	6.9	51.3	763.3	+201.0
ภาคตะวันออกเฉียงเหนือ											
2 เชียงคาน	Chiang Khan							22.2	22.2	655.2	- 3.8
14 กุมภวาปี	Kumphawapi							15.6	46.7	967.4	+417.5
30 กุฉินารายณ์	Kuchinarai						10.9	3.2	22.7	826.6	+ 86.8
45 วาปีปทุม											
49 ภูเวียง	Phu Wiang							16.0	26.4	709.0	+ 86.0
ภาคใต้	SOUTHERN PART										
14 ไชยา	Chaiya						35.4	23.3	88.4	733.9	+232.3
23 ฉวาง	Chawang							27.0	83.0	771.6	+ 19.7
24 ทุ่งสง	Thung Song							32.3	111.6	727.2	+ 41.5
39 โคกโพธิ์	Khok Pho							75.2	75.2	252.8	
45 เบตง	Betong							14.1	54.1	744.3	
47 ยี่งอ	Yi-ngo							34.5	68.9	571.6	
49 ตากใบ	Tak Bai							36.8	52.4	203.4	
55 กะปง	Kapong						53.4	8.1	162.6	1815.5	
56 ทายุเหมือง	Thai Mung						113.1	95.9	259.0	1220.4	
57 ตะกั่วทุ่ง	Takua Thung						30.0	15.9	94.4	1525.0	
61 กระบี่	KRABI						11.5	36.1	70.7	684.9	
62 อ่าวลึก	Ao Luk						1.8	53.2	73.9	1177.0	
63 คลองทอม	Khlong TOm							23.5	79.9	1029.9	
67 ยานตาขาว	Yan Ta Khao							25.8	125.8	674.6	
68 ปะเหลียน	Palian							39.2	120.9	906.6	
70 ทุ่งหว้า	Thung Wa						70.0	54.5	255.2	1364.2	

REMARKS

1. **Meteorological Department's Station** (with * mark). Rainfall observation is performed daily at 07.00 a.m. by the Meteorological Department's personnel. Therefore the daily amount of rainfall in this publication means the total amount of rainfall in 24 hr. period from 07.00 a.m. of the recorded date to 07.00 a.m. of the following day.

2. **Voluntary Rainfall Station** (without * mark) located at District and Province. Rainfall observation is performed daily at 09.00 a.m. by the voluntary observer. The daily amount of rainfall means the total amount of rainfall in 24 hr. period from 09.00 a.m. of the recorded date to 09.00 a.m. of the following day.

3. **Rainfall and Temperature Data** The daily rainfall and temperature observations are submitted to the Meteorological Department soon after the measurement by the following means :—

   — By radio or telegraph from the Meteorological Department's stations.

   — By telegraph from voluntary rainfall stations

   Those daily reports generally arrive at the Meteorological Department from about 07.00 a.m. to 07.00 p.m.

4. **Rainfall Intensity in 1 day** (24 hours)

Light Rainfall	amounts	0.1 — 10.0	millimetres
Moderate Rainfall	"	10.1 — 35.0	"
Heavy Rainfall	"	35.1 — 90.0	"
Very Heavy Rainfall	"	90.1 millimetres and above	
Blank	represents	No rainfall or observation of rainfall does not arrive in time for publication.	
T	"	Trace or light rainfall with amount less than 0.1 millimetres.	

Various Data in this publication are published hurriedly to service the user. Therefore the user should be cautious in using them. If there is any doubts please inquired the Meteorological Statistics Subdivision of the Climatology Division for further informations by dialing the number 3916054 and 3910178.

Meteorological Department
Bangkok Metropolis

Climatology Division

● กำหนดออก สัปดาห์ละ 1 ฉบับ ปีละ 52 ฉบับ

● ค่าบำรุง ฉบับละ 5 บาท ปีละ 150 บาท

● การบอกรับ ติดต่อที่กองภูมิอากาศ กรมอุตุนิยมวิทยา

โทร. 3916054

พิมพ์ที่โรงพิมพ์กรมอุตุนิยมวิทยา กระทรวงคมนาคม กรุงเทพมหานคร

นายสมิทธ ธรรมสโรช ผู้พิมพ์ผู้โฆษณา 2522

M06.1/593
T 364 we

กรมอุตุนิยมวิทยา กระทรวงคมนาคม

รายงานอากาศประจำสัปดาห์ ระหว่างวันที่ ๓๐ กรกฎาคม – ๕ สิงหาคม ๒๕๒๒

และ

การคาดหมายลักษณะอากาศ ระหว่างวันที่ ๖ – ๑๒ สิงหาคม ๒๕๒๒

ฉบับที่ ๓๑/๒๕๒๒

น.อ. ดร. กจิต บัวจิตติ ร.น.

อธิบดีกรมอุตุนิยมวิทยา

METEOROLOGICAL DEPARTMENT
MINISTRY OF COMMUNICATION

BANGKOK, THAILAND

WEEKLY WEATHER REPORT

DURING THE PERIOD 30 JULY – 5 AUGUST 1979

AND

WEATHER OUTLOOK

DURING 6 – 12 AUGUST 1979

No. 31/1979

Capt. Kajit Buajitti R.T.N.

Director – General

CENTRAL LIBRARY
AUG 1980
N.O.A.A.
U. S. Dept. of Commerce

หมายเหตุ

1. **สถานีของกรมอุตุนิยมวิทยา** (มีเครื่องหมาย *) ทำการตรวจวัดจำนวนฝนตกเวลา 07.00 น. ทุกวัน โดยเจ้าหน้าที่ของกรมอุตุนิยมวิทยา ดังนั้น จำนวนฝนรายวันในรายงานเล่มนี้ หมายถึงปริมาณฝนรวมในช่วงเวลา 24 ชั่วโมง ตั้งแต่เวลา 07.00 น. ของวันที่แจ้งไว้ในรายงาน จนถึงเวลา 07.00 น. ของวันรุ่งขึ้น

2. **สถานีฝนอำเภอและจังหวัด** (ไม่มีเครื่องหมาย *) ทำการตรวจวัดจำนวนฝนตกเวลา 09.00 น. ทุกวัน โดยเจ้าหน้าที่ ที่อยู่ในอำเภอหรือจังหวัดที่ได้รับแต่งตั้งจากกรมอุตุนิยมวิทยา ดังนั้น จำนวนฝนรายวัน หมายถึงปริมาณฝนรวมในช่วงเวลา 24 ชั่วโมง ตั้งแต่เวลา 09.00 น. ของวันที่แจ้งไว้ในรายงานจนถึงเวลา 09.00 น. ของวันรุ่งขึ้น

3. **ข้อมูลฝนและอุณหภูมิ** ที่พิมพ์ในรายงานเล่มนี้ เป็นข้อมูลที่เจ้าหน้าที่ผู้ทำการตรวจรายงานมายังกรมอุตุนิยมวิทยา ทุกวันภายหลังการตรวจ
   - **สถานีของกรมอุตุนิยมวิทยา** รายงานทางวิทยุโทรศัพท์หรือโทรเลข
   - **สถานีฝนอำเภอและจังหวัด** รายงานทางโทรเลข

   รายงานดังกล่าวนี้ กรมอุตุนิยมวิทยาจะได้รับตั้งแต่เวลาประมาณ 07.00 น. จนถึงเวลา 19.00 น.

4. **เกณฑ์ฝนใน 1 วัน** (24 ชั่วโมง)

ฝนเล็กน้อย	จำนวนตั้งแต่	0.1 – 10.0 มิลลิเมตร
ฝนปานกลาง	"	10.1 – 35.0 "
ฝนหนัก	"	35.1 – 90.0 "
ฝนตกหนักมาก	"	90.1 มิลลิเมตร ขึ้นไป
ช่องว่าง	หมายความว่า	ไม่มีฝนตกหรือยังไม่ได้รับรายงาน
T	"	ฝนตกน้อยไม่ถึง 0.1 มิลลิเมตร

ข้อมูลต่าง ๆ เหล่านี้ได้ดำเนินการจัดพิมพ์โดยรีบด่วน เพื่อสนองความต้องการแก่ผู้ใช้ จึงยังไม่ได้ทำการตรวจสอบ ฉะนั้น ผู้ใช้จึงควรพิจารณาข้อมูลก่อนที่จะนำไปใช้ หากมีข้อสงสัยประการใด โปรดติดต่อสอบถามเจ้าหน้าที่ งานสถิติอุตุนิยมวิทยา กองภูมิอากาศ โทรศัพท์ 3018054 และ 3010178

กองภูมิอากาศ กรมอุตุนิยมวิทยา

กรุงเทพมหานคร

การคาดหมายลักษณะอากาศใน 7 วันข้างหน้า
ตั้งแต่วันที่ 6 – 12 สิงหาคม 2522
ลักษณะทั่วไป

ร่องความกดอากาศต่ำจะพาดผ่านตอนบนของภาคเหนือ และภาคตะวันออกเฉียงเหนือ อนึ่งพายุดีเปรสชั่นบริเวณเกาะพาราเซลจะเคลื่อนตัวทางทิศตะวันตก

ภาคเหนือ ภาคตะวันออกเฉียงเหนือ	จะมีฝนเกือบทั่วไปกับมีฝนตกหนักบางแห่ง
ภาคกลาง ภาคตะวันออกรวมทั้งชายฝั่ง	จะมีฝนหรือฝนฟ้าคะนองกระจาย
ภาคใต้ฝั่งตะวันออก	จะมีฝนหรือฝนฟ้าคะนองกระจายเกือบทั่วไป ส่วนมากทางตอนบนของภาค
ภาคใต้ฝั่งตะวันตก	จะมีฝนเกือบทั่วไปและมีฝนตกหนักบางแห่ง ตามบริเวณชายฝั่ง
กรุงเทพมหานคร	จะมีฝนหรือฝนฟ้าคะนองกระจาย

กรมอุตุนิยมวิทยา

6 ส.ค. 22

Weather outlook for the period 6 - 12 August 1979
General Situation

The low pressure trough will lie across the upper portion of Northern and Northeastern Thailand. A tropical depression in the vicinity of Paracel island is moving westward.

Northern Part: Northeastern Part:	Almost widespread rain with isolated heavy falls.
Central Part: Eastern Part and Coastal Area:	Scattered showers or thundershowers.
Southern Thailand East Coast:	Scattered showers or thundershowers mainly in the upper portion.
Southern Thailand West Coast:	Almost widespread rain with isolated heavy falls along the coastal area.
Bangkok Metropolis:	Scattered showers or thundershowers.

Meteorological Department

6 August 1979

สรุปลักษณะอากาศทั่วไปในรอบสัปดาห์
ตั้งแต่วันที่ 30 กรกฎาคม – 5 สิงหาคม 2522

1. เกือบตลอดสัปดาห์ ลมมรสุมตะวันตกเฉียงใต้ซึ่งมีกำลังค่อนข้างแรงได้พัดปกคลุมประเทศไทยและอ่าวไทย

อนึ่งพายุไซโนร้อน "โฮป" หลังจากได้พัดเข้าสู่ภาคตะวันออกของฮ่องกงในวันพฤหัสบดีที่ 2 สิงหาคมแล้วได้เคลื่อนตัวไปทางทิศตะวันตกผ่านประเทศจีนตอนใต้ ประเทศลาว และได้สลายตัวบริเวณประเทศพม่าในวันเสาร์ที่ 4 สิงหาคม

ลักษณะเช่นนี้ทำให้มีฝนกระจายกับมีฝนตกหนักเป็นบางแห่งในเกือบทุกภาคของประเทศ เว้นแต่ภาคเหนือมีฝนเกือบทั่วไป และมีฝนตกหนักบางแห่งเกือบตลอดสัปดาห์

2. รายงานอุณหภูมิสูงสุดในภาคต่าง ๆ ของประเทศไทยมีดังนี้.–

ภาคเหนือ	36.4 °ซ.	ที่ อ.เมือง	จ.ลำปาง	เมื่อวันที่	30 ก.ค.
ภาคตะวันออกเฉียงเหนือ	34.8 °ซ.	ที่ อ.เ[illegible]	จ.เลย	"	30 ก.ค.
ภาคกลาง	36.1 °ซ.	ที่ อ.เมือง	จ.นครสวรรค์	"	31 ก.ค.
ภาคตะวันออก	34.3 °ซ.	ที่ อ.อรัญประเทศ	จ.ปราจีนบุรี	"	5 ส.ค.
ภาคใต้	35.0 °ซ.	ที่ อ.เมือง	จ.นครศรีธรรมราช	"	1 ส.ค.

3. รายงานฝนสูงสุดในภาคต่าง ๆ ของประเทศไทยมีดังนี้.–

ภาคเหนือ	107.0 มม.	ที่ อ.เชียงแสน	จ.เชียงราย	เมื่อวันที่	3 ส.ค.
ภาคตะวันออกเฉียงเหนือ	154.4 มม.	ที่ อ.บึงกาฬ	จ.หนองคาย	"	31 ก.ค.
ภาคกลาง	56.0 มม.	ที่ อ.ท่าตะโก	จ.นครสวรรค์	"	31 ก.ค.
ภาคตะวันออก	161.9 มม.	ที่ อ.เมือง	จ.จันทบุรี	"	30 ก.ค.
ภาคใต้	115.0 มม.	ที่ อ.ท่าแซะ	จ.ชุมพร	"	3 ส.ค.

กรมอุตุนิยมวิทยา

6 สิงหาคม 2522

Weekly Weather Summary
Period 30 July – 5 August 1979

1. Throughout most of the week, rather active southwest monsoon prevailed over Thailand and the Gulf of Thailand. Tropical cyclone "Hope", after moving across the east of Hong Kong on the 2 nd, it moved westward through the southern China, Laos and finally dissipated in the vicinity of Burma on the 4 th. Consequently widespread rainshowers with isolated heavy falls were experienced in most parts of the Country, except for the Northern Part, almost widespread with isolated heavy falls throughout most of the week.

2. Highest temperature in various parts of Thailand were as follows:-

Northern Part	36.4°C at Amphoe Muang	Lampang	on	30	Jul.
Northeastern Part	34.8°C at Amphoe Muang	Loei	"	30	Jul.
Central Part	36.1°C at Amphoe Muang	Nakhon Sawan	"	31	Jul.
Eastern Part	34.3°C at Aranyaprathet	Prachin Buri	"	5	Aug.
Southern Part	35.0°C at Amphoe Muang	Nakhon Si Thammarat	"	1	Aug.

3. Heaviest rainfall in various parts of Thailand were as follows:-

Northern Part	107.0 mm. at Chiang Saen	Chiang Rai	on	3	Aug.
Northeastern Part	154.4 mm. at Bung Kan	Nong Khai	"	31	Jul.
Central Part	56.0 mm. at Tha Tako	Nakhon Sawan	"	31	Jul.
Eastern Part	161.9 mm. at Amphoe Muang	Chanthaburi	"	30	Jul.
Southern Part	115.0 mm. at Tha Sae	Chumphon	"	3	Aug.

Meteorological Department

6 August 1979

ข่าวอากาศเพื่อการเกษตรประจำสัปดาห์

ระหว่างวันที่ ๓๐ กรกฎาคม - ๕ สิงหาคม ๒๕๒๒ ปรากฏว่า เกือบตลอดสัปดาห์ ลมมรสุมตะวันตกเฉียงใต้ซึ่งมีกำลังค่อนข้างแรงได้พัดปกคลุมประเทศไทยและอ่าวไทย อนึ่งพายุโซนร้อน "โฮป" หลังจากได้พัดเข้าสู่ฝั่งฮ่องกงในวันพฤหัสบดีที่ ๒ สิงหาคมแล้ว ได้เคลื่อนตัวต่อไปทางทิศตะวันตกผ่านประเทศจีนตอนใต้ ประเทศลาว และได้สลายตัวบริเวณตอนบนสุดของประเทศพม่าในวันเสาร์ที่ ๔ สิงหาคม ลักษณะเช่นนี้ทำให้มีฝนกระจายกับมีฝนตกหนักบางแห่งในเกือบทุกภาคของประเทศ เว้นแต่ภาคเหนือ มีฝนเกือบทั่วไปและมีฝนตกหนักบางแห่งเกือบตลอดสัปดาห์

ข้อควรทราบ :

แหล่งปลูกข้าวโพดแถบจังหวัดนครสวรรค์ อุทัยธานี ลพบุรี สระบุรี นครราชสีมา และชัยภูมิ ยังมีฝนน้อย สภาวะเช่นนี้ไม่เพียงกระทบกระเทือนต่อการเจริญเติบโตของข้าวโพดเท่านั้น แต่ยังทำให้แมลงศัตรูพืชบางชนิดระบาดแพร่หลายทำลายข้าวโพดอีกด้วย เช่น เพลี้ยไฟ และเพลี้ยอ่อน สำหรับเพลี้ยไฟชอบดูดกินน้ำเลี้ยงจากใบของข้าวโพด ทำให้เกิดรอยด่างเหลืองซีดเป็นหย่อม ๆ และต้นข้าวโพดจะเหี่ยวแห้งตายในที่สุด ส่วนเพลี้ยอ่อนชอบดูดกินน้ำเลี้ยงจากยอดอ่อน หรือ ช่อดอก ทำให้ต้นข้าวโพดชะงักการเจริญเติบโต หากดอกตัวผู้ถูกทำลายจะทำให้ฝักข้าวโพดติดเมล็ดน้อย ผลผลิตลดลง.

กรมอุตุนิยมวิทยา

๖ สิงหาคม ๒๕๒๒

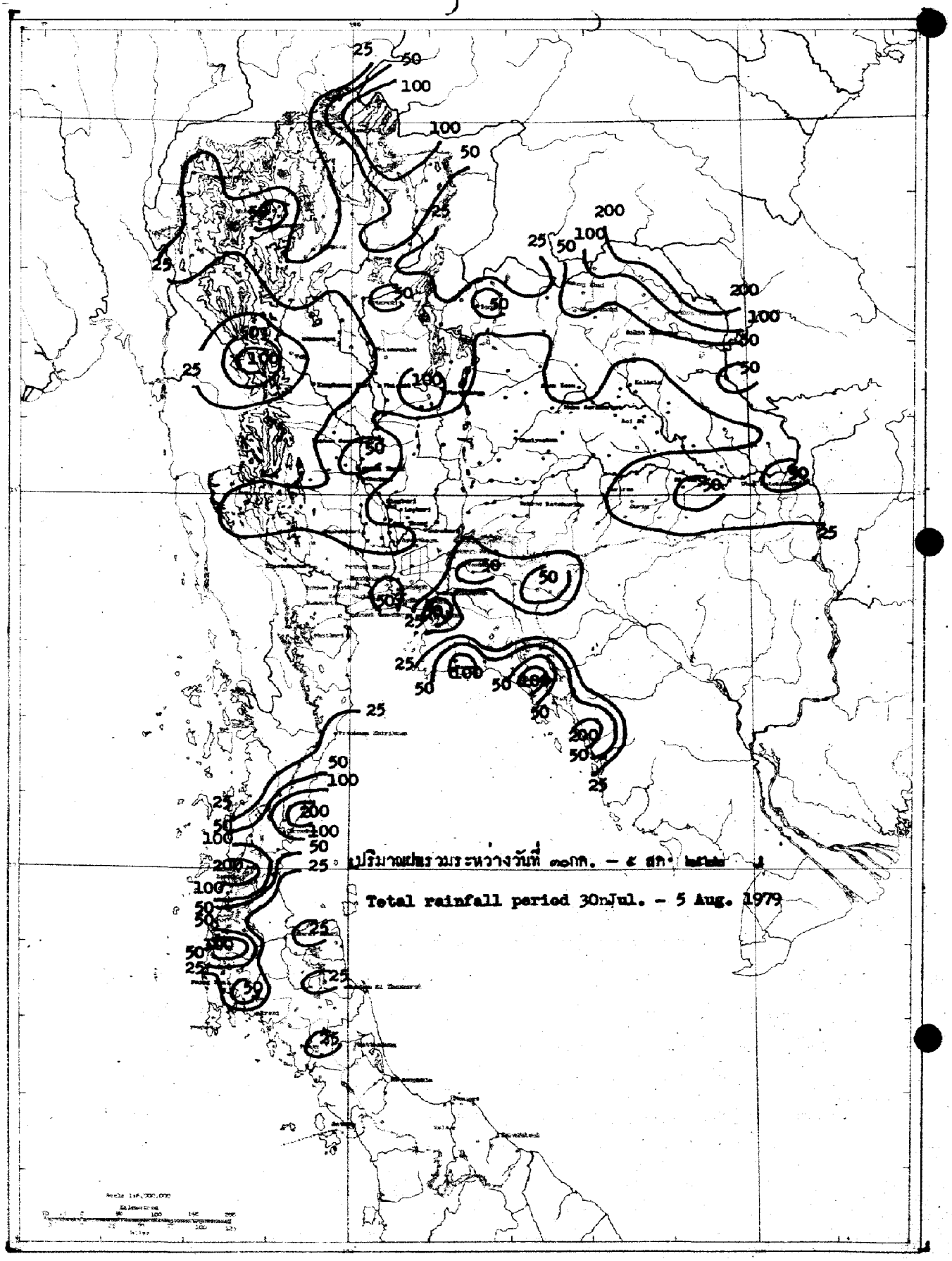
ปริมาณฝนรวมระหว่างวันที่ ๓๐กค. – ๕ สค. ๒๕๒๒
Total rainfall period 30nJul. – 5 Aug. 1979

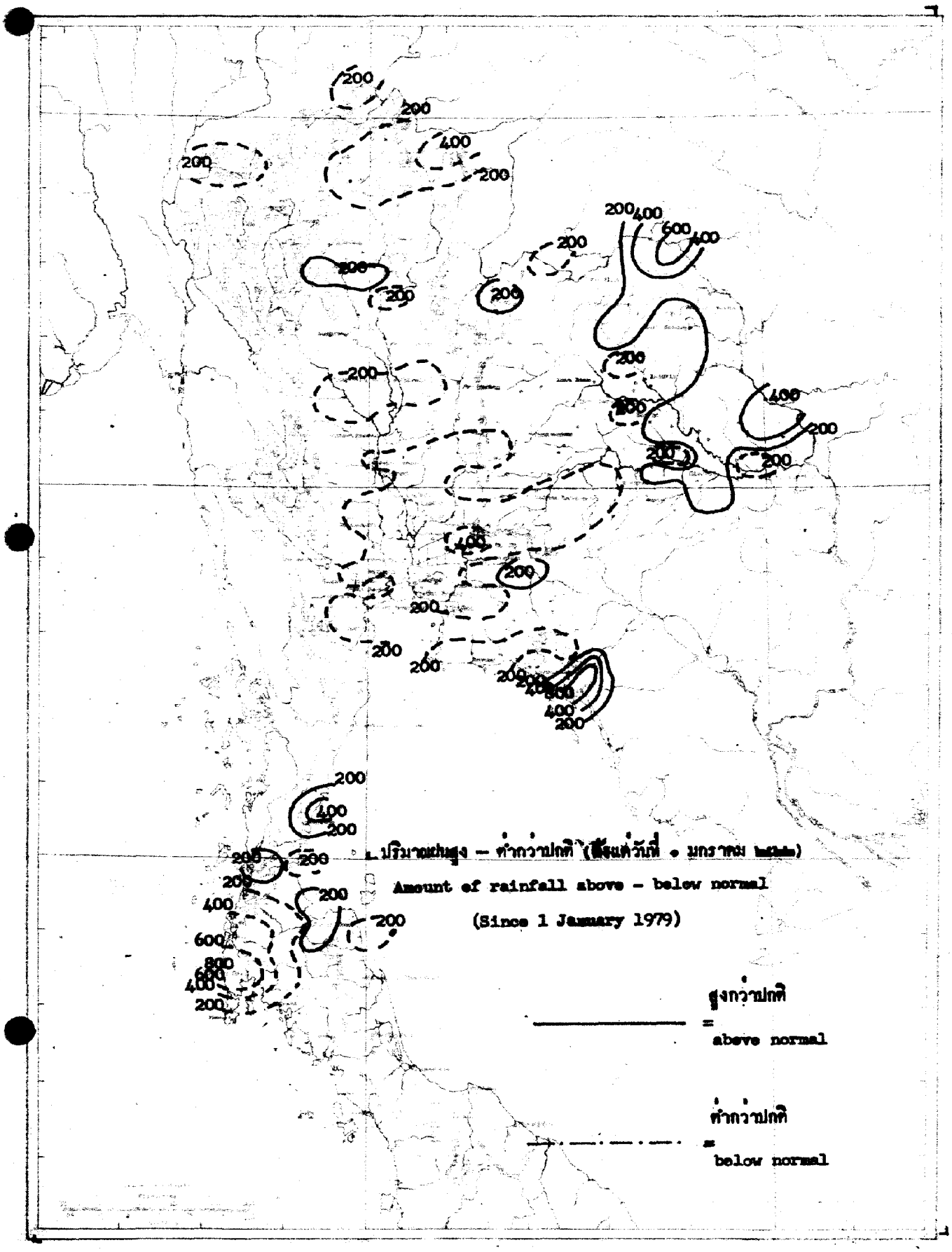
ปริมาณฝนสูง – ต่ำกว่าปกติ (ตั้งแต่วันที่ 1 มกราคม 2522)
Amount of rainfall above – below normal
(Since 1 January 1979)
สูงกว่าปกติ
=
above normal
ต่ำกว่าปกติ
=
below normal

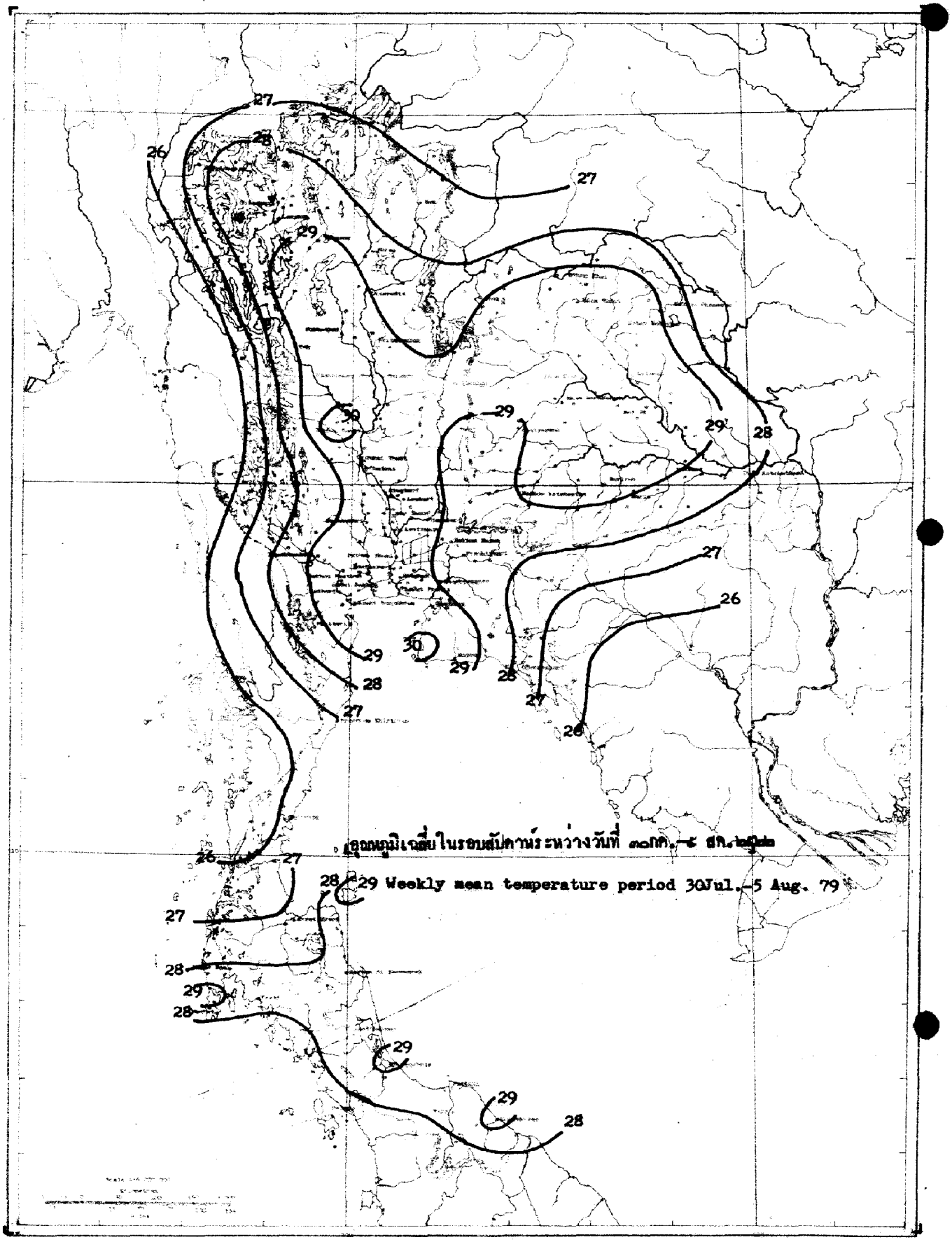
27
28
26
27
29
30
29
29
28
27
26
30
29
28
27
29
28
27
26
26
27
28
29 Weekly mean temperature period 30Jul.-5 Aug. 79
27
28
29
28
29
29
28

สถานีฝน	Station	วันที่และจำนวนน้ำฝนเป็นมิลลิเมตร Date and amount of rainfall in millimeters July - August 30	31	1	2	3	4	5	ฝนรวม มม. Total rainfall mm.	ฝนรวมตั้งแต่ 1 มกราคม Accumulative rainfall since 1 January ปริมาณ มม. Amount mm.	สูงต่ำกว่าปกติ Above or below Normal
ภาคเหนือ	**NORTHERN PART**										
1 **เชียงราย**	**CHIANG RAI***		0.8	6.9		68.6	16.4	24.5	117.2	864.8	- 98.0
2 แม่สาย	Mae Sai		18.7		T				18.7	572.8	-321.6
3 เชียงแสน	Chiang Saen		12.0			107.0			119.0	806.2	- 32.3
4 เชียงของ	Chiang Khong			19.7		90.3			110.0	975.8	+139.0
5 แม่จัน	Mae Chan									492.8	
6 แม่สรวย	Mae Suai					23.8			23.8	624.8	- 51.4
7 เทิง	Thoeng			7.8	5.8	71.5	5.0		90.1	768.9	-115.4
8 เชียงคำ	Chiang Kham		40.5	2.1	1.0	65.9	1.5		111.0	878.5	+151.0
9 เวียงป่าเป้า	Wiang Pa Pao									285.3	-272.7
10 พาน	Phan		1.2	4.3		33.1			38.6	665.4	+ 51.1
11 แม่ใจ	Mae Chai			5.0		19.1	2.1		26.2	459.5	-245.6
12 พะเยา	Phayao									299.4	-248.6
13 จุน	Chun										
14 **แม่ฮ่องสอน**	**MAE HONG SON***	T	9.1	12.9	2.4	T	0.1	2.2	26.7	397.1	-276.5
15 ปาย	Pai		1.9						1.9	459.7	-223.4
16 ขุนยวม	Khun Yuam									535.1	- 91.6
17 แม่ลาน้อย	Mae La Noi		12.1	6.1		8.1			26.3	439.5	
18 แม่สะเรียง	Mae Sariang*		15.9	5.0	T	0.7	2.6	13.2	37.4	563.5	-105.8
19 **เชียงใหม่**	**CHIANG MAI***		7.5	37.2	T		3.2	6.8	54.7	568.0	- 46.4
20 ฝาง	Fang		8.5						8.5	495.6	-148.0
21 แม่อาย	Mae Ai										
22 เชียงดาว	Chiang Dao										
23 แม่แตง	Mae Taeng			2.9					2.9	389.3	-196.3
24 แม่ริม	Mae Rim		2.9						2.9	361.5	-184.2
25 สันทราย	San Sai									353.6	-227.9
26 ดอยสะเก็ด	Doi Saket		4.3						4.3	487.0	-45.2
27 สันกำแพง	San Kamphaeng			10.0					10.0		
28 หางดง	Hang Dong			19.6					19.6	625.0	+111.6
29 สารภี	Saraphi		1.0						1.0	522.4	
30 สันป่าตอง	San Pa Tong									403.7	- 82.9
31 จอมทอง	Chom Thong						3.5		3.5	491.4	+ 76.1
32 ฮอด	Hot	0.8				0.9			1.7	406.9	-100.5
33 **ลำพูน**	**LAMPHUN**									491.9	+ 51.4
34 ป่าซาง	Pa Sang	30.1							30.1	539.0	+ 93.5
35 ลี้	Li	1.5	2.0	4.9		0.2			8.6	437.8	-143.6
36 **ลำปาง**	**LAMPANG***			3.1	0.7		2.8	7.4	14.0	448.3	- 81.5
37 งาว	Ngao		8.5		19.4	4.5			32.4	743.7	+ 86.6
38 แจ้ห่ม	Chae Hom			4.2					4.2	459.4	- 3.3
39 เกาะคา	Ko Kha			0.6					0.6	610.7	+ 79.7
40 สบปราบ	Sop Prap		1.5	23.0		0.1			24.6	781.9	+248.8

สถานีฝน	Station	วันที่และจำนวนน้ำฝนเป็นมิลลิเมตร Date and amount of rainfall in millimeters							ฝนรวม มม. Total rainfall mm.	ฝนรวมตั้งแต่ 1 มกราคม Accumulative rainfall since 1 January	
		July – August								ปริมาณ มม. Amount mm.	สูงต่ำกว่าปกติ Above or below Normal
		30	31	1	2	3	4	5			
41 เถิน	Thoen		15.8	11.5		5.2			32.5	602.6	+160.4
42 แม่พริก	Mae Phrik										
43 แพร่	PHRAE *		1.3	2.8	4.0		0.4	41.9	50.4	448.1	-101.6
44 สอง	Song										
45 สูงเม่น	Sung Men										
46 เด่นชัย	Den Chai		20.0	13.9					33.9	539.8	-132.0
47 น่าน	NAN *		1.9	[illegible].6	T	34.4	1.3	40.5	78.7	609.2	-114.6
48 ทุ่งช้าง	Thung Chang			15.5		79.3			94.8	488.1	-453.8
49 เชียงกลาง	Chiang Klang		50.0			60.0			110.0	501.1	
50 ท่าวังผา	Tha Wang Pha *		1.5	0.4	T	19.6	2.2	21.8	45.5	570.3	-313.7
51 บัว	Pua			5.8		45.2			51.0	527.7	-174.7
52 สา	Sa		14.1	25.5		21.4			61.0	747.4	+110.2
53 นาน้อย	Na Noi										
54 อุตรดิตถ์	UTTARADIT *		13.3	11.2		4.5	11.1	33.3	73.4	540.9	-201.2
55 ฟากท่า	Fak Tha		8.4						8.4	501.8	-148.8
56 น้ำปาด	Nam Pat		14.8	21.3		10.3			46.4	571.5	- 64.8
57 สนามบินอุตรดิตถ์	Uttaradit Airport *										
58 ท่าปลา	Tha Pla						13.5		13.5	578.9	- 74.7
59 ลับแล	Laplae		5.5				23.2		28.7	1158.7	+418.4
60 ตาก	TAK *	0.1	3.0	0.2	T	10.5	17.4	0.1	31.3	386.6	- 97.3
61 เขื่อนภูมิพล	Bhumibol Dam *			0.5	T	3.9	16.8	1.7	22.9	375.2	- 58.0
62 บ้านตาก	Ban Tak						10.9		10.9	402.5	+ 13.5
63 แม่ระมาด	Mae Ramat										
64 แม่สอด	Mae Sot *	4.6	11.0	7.4	1.7	61.1	34.8	4.0	124.6	663.6	-182.6
65 สุโขทัย	SUKHOTHAI									603.9	+ 86.3
66 ทุ่งเสลี่ยม	Thung Saliam		4.7		9.8				14.5	83.2	
67 สวรรคโลก	Sawankhalok		0.3							314.5	-143.2
68 กงไกรลาศ	Kong Krailat			8.4		1.5	2.2		12.1	785.4	+150.9
69 บ้านด่านลานหอย	Ban Dan Lan Hoi										
70 พิษณุโลก	PHITSANULOK *			15.6		0.8	7.9	5.9	30.5	607.6	-103.4
71 นครไทย	Nakhon Thai										
72 [illegible]	Phrom Phiram	6.0		20.7			3.7		30.4	649.1	+173.8
73 วังทอง	Wang Thong			35.7		0.9	2.3		38.9	626.2	- 97.8
74 บางกระทุ่ม	Bang Krathum			7.5					7.5	694.4	- 36.2
75 กำแพงเพชร	KAMPHAENG PHET		5.8			3.8			9.6	635.8	+ 82.3
76 พรานกระต่าย	Phan Kratai	8.4							8.4	636.9	- 51.7
77 คลองขลุง	Khlong Khlung									347.8	-267.6
78 ขาณุวรลักษบุรี	Khanu Woralaksaburi	0.6				22.3	2.7		25.6	574.8	- 78.4
79 พิจิตร	PHICHIT		6.1						6.1	414.1	-334.0
80 สามง่าม	Sam Ngam									509.1	-119.4
81 ตะพานหิน	Taphan Hin	1.9		0.7					2.6	386.8	-269.3

สถานีฝน	Station	วันที่และจำนวนน้ำฝนเป็นมิลลิเมตร Date and amount of rainfall in millimeters July - August 30	31	1	2	3	4	5	ฝนรวม มม. Total rainfall mm.	ฝนรวมตั้งแต่ 1 มกราคม Accumulative rainfall since 1 January ปริมาณ มม. Amount mm.	สูงต่ำกว่าปกติ Above or below Normal
82 บางมูลนาก	Bang Mun Nak										
83 โพทะเล	Pho Thale										
84 เพชรบูรณ์	PHETCHABUN *	2.5	0.2	1.8		T	1.4	8.6	14.5	519.4	-178.6
85 หล่มเก่า	Lom Kao			26.4					26.4	686.0	+121.1
86 หล่มสัก	Lom Sak *	T		41.5		T	0.6	4.2	46.3	733.5	+163.7
87 ชนแดน	Chon Daen		60.4	32.3	15.1				107.8	719.3	+ 63.5
88 หนองไผ่	Nong Phai		3.0	2.1		15.2			20.3	670.2	- 35.9
89 วิเชียรบุรี	Wichian Buri *	9.5	T	0.5				1.1	11.1	702.9	+ 26.5
ภาคตะวันออกเฉียงเหนือ	**NORTHEASTERN PART**										
1 เลย	LOEI *	7.5		22.6		T	1.2	24.1	55.4	1040.4	+365.6
2 เชียงคาน	Chiang Khan	8.2		4.2					12.4	674.4	- 48.4
3 ท่าลี่	Tha Li										
4 ด่านซ้าย	Dan Sai		15.5	6.5		T			22.0	585.5	- 13.9
5 วังสพุง	Wang Saphung									789.5	+142.7
6 หนองคาย	NONG KHAI		8.9	7.0		T	31.1	32.0	72.0	839.3	-192.7
7 ศรีเชียงใหม่	Si Chiang Mai		5.8	7.1					12.9	806.0	-272.6
8 ท่าบ่อ	Tha Bo			17.0					17.0	750.5	-150.7
9 โพนพิสัย	Phon Phisai									29.7	
10 บึงกาฬ	Bung Kan	73.3	154.4	8.0	4.7				240.4	2175.6	+584.6
11 เซกา	Seka		8.1	3.0					11.1	1720.7	+779.3
12 อุดรธานี	UDON THANI		4.2	2.0		0.5	6.6	59.3	72.6	700.9	-197.1
13 เพ็ญ	Phen		74.5	0.2					74.7	736.4	- 18.5
14 กุมภวาปี	Kumphawapi	3.6	0.7	1.5					5.8	982.2	+350.2
15 หนองหาร	Nong Han					26.5	7.4		33.9	228.3	
16 หนองบัวลำภู	Nong Bua Lam Phu									287.3	-199.3
17 สกลนคร	SAKON NAKHON*			0.1	T	9.3	7.6	46.1	63.1	1215.7	+321.0
18 วานรนิวาส	Wanon Niwat		30.0						30.0	30.0	
19 สว่างแดนดิน	Sawang Daen Din		27.6	4.1		10.0	57.5		99.2	967.9	- 7.0
20 พรรณานิคม	Phanna Nikhom		7.2						7.2	1081.0	+136.1
21 นครพนม	NAKHON PHANOM	19.1	98.0	8.1	37.0	18.8	2.8	32.9	213.7	1400.8	- 5.0
22 บ้านแพง	Ban Phaeng	3.8	54.6	39.4	37.8	45.4	49.3		230.3	1726.0	+ 7.6
23 ท่าอุเทน	Tha Uthen										
24 นาแก	Na Kae			6.5	29.4				35.9	1180.3	+265.4
25 ธาตุพนม	That Phanom				23.0		7.6		30.6	1279.3	+256.9
26 มุกดาหาร	Mukdahan *			2.7	3.3		22.5	33.1	61.6	917.5	+ 25.7
27 กาฬสินธุ์	KALASIN		2.2						2.2	695.8	- 80.9
28 ยางตลาด	Yang Talat		1.6						1.6	675.3	- 50.7
29 สหัสขันธ์	Sahatsakhan									683.8	-129.2
30 กุฉินารายณ์	Kuchinarai									826.6	- 50.2
31 คมวาไสย	Kamalasai									609.3	-133.8
32 ร้อยเอ็ด	ROI ET*		T			T	0.2	18.9	19.1	842.3	+ 99.8

สถานีฝน	Station	วันที่และจำนวนน้ำฝนเป็นมิลลิเมตร Date and amount of rainfall in millimetres July - August							ฝนรวม มม. Total rainfall mm.	ฝนรวมตั้งแต่ 1 มกราคม Accumulative rainfall since 1 January	
		30	31	1	2	3	4	5		ปริมาณ มม. Amount mm.	สูงต่ำกว่าปกติ Above or below Normal
33 โพนทอง	Phon Thong										
34 ธวัชบุรี	Thawatchaburi										
35 อาจสามารถ	At Samat										
36 เสลภูมิ	Selaphum										
37 จตุรพักตร์พิมาน	Chaturaphak Phiman									828.5	+277.9
38 เกษตรวิสัย	Kaset Wisai									530.8	-181.8
39 สุวรรณภูมิ	Suwannaphum									502.0	-339.9
40 มหาสารคาม	MAHA SARAKHAM						2.4		2.4	781.7	- 7.6
41 เชียงยืน	Chiang Yun		4.5						4.5	508.2	-242.9
42 กันทรวิชัย	Kantharawichai									227.3	
43 โกสุมพิสัย	Kosum Phisai *			1.1		T	1.6		2.7	577.6	-177.4
44 บรบือ	Borabu									782.3	+ 59.9
45 วาปีปทุม	Wapi Pathum									313.2	-302.8
46 พยัคฆภูมิพิสัย	Phayakkhaphum Phisai									597.6	-124.3
47 ขอนแก่น	KHON KAEN *	0.8		6.9		T	T	33.0	40.7	755.6	+ 93.6
48 น้ำพอง	Nam Phong									543.8	- 39.9
49 ภูเวียง	Phu Wiang									731.8	+ 49.7
50 ชุมแพ	Chum Phae									180.4	
51 มัญจาคีรี	Mancha Khiri									615.9	+ 7.7
52 ชนบท	Chonnabot									714.5	+ 91.5
53 บ้านไผ่	Ban Phai			2.9		0.4			3.3	712.9	+ 34.1
54 พล	Phon			4.5					4.5	637.6	- 10.3
55 หนองสองห้อง	Nong Song Hong									741.9	+ 23.7
56 ชัยภูมิ	CHAIYAPHUM *				T		4.0	0.7	4.7	616.3	- 41.2
57 เกษตรสมบูรณ์	Kaset Sombun										
58 ภูเขียว	Phu Khieo		1.7						1.7	602.0	+ 78.7
59 คอนสวรรค์	Khon Sawan									727.4	+145.9
60 จัตุรัส	Chatturat						2.0		2.0	458.3	-161.9
61 บำเหน็จณรงค์	Bamnet Narong									301.4	-366.9
62 นครราชสีมา	NAKHON RATCHASIMA *			T	3.3			T	3.3	304.8	-308.3
63 บัวใหญ่	Bua Yai										
64 คง	Khong									676.6	+146.7
65 ด่านขุนทด	Dan Khun Thot				6.6				6.6	403.7	-121.3
66 โนนไทย	Non Thai									651.2	+ 70.2
67 โนนสูง	Non Sung									505.4	-139.6
68 พิมาย	Phimai									226.0	
69 สีคิ้ว	Sikhiu									491.6	- 47.3
70 สูงเนิน	Sung Noon									467.4	- 78.8
71 ปักธงชัย	Pak Thong Chai										
72 โชคชัย	Chok Chai *				1.6				1.6	566.0	+ 63.5
73 ครบุรี	Khon Buri									249.9	-242.2

สถานีฝน	Station	วันที่และจำนวนน้ำฝนเป็นมิลลิเมตร Date and amount of rainfall in millimeters July – August							ฝนรวม มม. Total rainfall mm	ฝนรวมตั้งแต่ 1 มกราคม Accumulative rainfall since 1 January	
		30	31	1	2	3	4	5		ปริมาณ มม. Amount mm.	สูงต่ำกว่าปกติ Above or below Normal
74 บุรีรัมย์	BURI RAM										
75 พุทไธสง	Phutthaisong									693.5	+ 7.7
76 สตึก	Satuk									856.0	+144.7
77 ลำปลายมาศ	Lam Phai Mat									468.3	-258.4
78 นางรอง	Nang Rong				0.2		3.9		4.1	518.4	- 99.1
79 สุรินทร์	SURIN			18.1	2.1		0.1	8.5	28.8	880.9	+163.1
80 รัตนบุรี	Rattanaburi						4.8		4.8	659.4	- 60.5
81 ท่าตูม	Tha Tum	T		3.4			17.1	16.7	37.2	839.7	+204.3
82 ศีขรภูมิ	Sikhoraphum										
83 ปราสาท	Prasat	11.0		14.0	3.5		6.0		34.5	617.2	- 51.2
84 สังขะ	Sangkha									461.4	-180.0
85 ศรีสะเกษ	SI SA KET										
86 ราษีไศล	Rasi Salai									747.6	+ 82.8
87 กันทรารมย์	Kanthararom						3.8		3.8	729.8	+ 63.0
88 ขุขันธ์	Khukhan	35.3					35.4		70.7	956.3	+304.1
89 ขุนหาญ	Khun Han		4.3				8.2		12.5	708.6	- 3.8
90 กันทรลักษ์	Kantharalak		16.2	2.2			21.0		39.4	785.7	+ 53.4
91 อุบลราชธานี	UBON RATCHATHANI *			0.4	3.1	5.2	6.7	83.4	98.8	1007.3	+ 81.3
92 เขมราฐ	Khemarat			20.8	2.3	2.8	11.0		36.9	1337.8	+490.6
93 อำนาจเจริญ	Amnat Charoem									630.1	-272.3
94 ยโสธร	Yasothon									118.5	
95 ตระการพืชผล	Trakan Phutphon	5.9	3.3		14.6				23.8	1327.3	+475.6
96 มหาชนะชัย	Maha Chana Chai					0.6	4.9		5.5	1194.1	+371.1
97 เขื่องใน	Khuang Nai									593.6	-208.0
98 โขงเจียม	Khong Chiam										
99 เดชอุดม	Det Udom				0.7	1.9			2.6	881.7	- 4.7
100 บุณฑริก	Buntharik						27.3		27.3	767.6	-160.6
ภาคกลาง CENTRAL PART											
1 นครสวรรค์	NAKHON SAWAN	1.9	21.3	0.3	2.7	1.6	0.5	0.1	28.4	263.5	- 33.3
2 บรรพตพิสัย	Banphot Phisai	5.7				3.4	T		9.1	511.0	+ 22.6
3 ชุมแสง	Chumsaeng	0.5	12.1			2.7			15.3	469.4	-136.8
4 หนองบัว	Nong Bua										
5 ลาดยาว	Lat Yao		16.4		9.6				26.0	503.9	+ 28.3
6 ท่าตะโก	Tha Tako	6.5	56.0		4.8				67.3	455.4	- 88.6
7 พยุหคีรี	Phayuha Khiri	3.4	38.2						41.6	443.1	+ 33.8
8 ตากฟ้า	Takhli									280.6	-362.9
9 อุทัยธานี	UTHAI THANI									298.3	-206.8
10 สว่างอารมณ์	Sawang Arom	1.3							1.3	461.3	- 42.1
11 บ้านไร่	Ban Rai									332.0	-175.2
12 ทัพทัน	Thap than		49.5						49.5	531.2	- 64.5
13 หนองฉาง	Nong Chang	3.9	15.5						19.4	649.0	- 20.7

สถานีฝน	Station	วันที่และจำนวนน้ำฝนเป็นมิลลิเมตร Date and amount of rainfall in millimeters July – August							ฝนรวม มม. Total rainfall mm.	ฝนรวมตั้งแต่ 1 มกราคม Accumulative rainfall since 1 January	
		30	31	1	2	3	4	5		ปริมาณ มม. Amount mm.	สูงต่ำกว่าปกติ Above or below Normal
14 หนองขายย่าง	Nong Khayang		13.2						13.2	574.9	+ 20.9
15 ชัยนาท	CHAI NAT									275.7	-191.1
16 มโนรมย์	Manorom									359.7	-188.7
17 วัดสิงห์	Wat Sing		3.0						3.0	485.8	- 91.3
18 หันคา	Hankha										
19 สิงห์บุรี	SING BURI									257.0	-261.1
20 อินทร์บุรี	In Buri									80.8	
21 บางระจัน	Bang Rachan									236.2	-273.1
22 พรหมบุรี	Phrom Buri									362.2	-259.9
23 ลพบุรี	LOP BURI*	0.1		T	0.9	1.6	T	T	2.6	485.4	-219.8
24 บ้านหมี่	Ban Mi									242.5	-283.4
25 บัวชุม	Bua Chum*					3.0	T	11.9	14.9	490.3	-144.8
26 ชัยบาดาล	Chai Badan					4.9			4.9	440.5	-138.3
27 พัฒนานิคม	Phatthana Nikhom				12.4				12.4	286.2	-306.0
28 โคกสำโรง	Khok Samrong									237.0	-298.7
29 ท่าวุ้ง	Tha Wung									343.2	-356.9
30 สุพรรณบุรี	SUPHAN BURI*				42.6	T	0.3	0.4	43.3	337.4	-231.1
31 เดิมบางนางบวช	Doembang Nangbuat										
32 สามชุก	Sam Chuk										
33 ดอนเจดีย์	Don Chedi										
34 ศรีประจันต์	Si Phrachan										
35 อู่ทอง	U Thong									187.6	- 26.5
36 บางปลาม้า	Bang Pa Ma										
37 สองพี่น้อง	Song Phi Nong					8.3			8.3	310.7	- 65.7
38 อ่างทอง	ANG THONG				2.0				2.0	393.8	-247.6
39 โพธิ์ทอง	Pho Thong										
40 ไชโย	Chaiyo									356.5	-181.2
41 วิเศษชัยชาญ	Wiset Chai Chan									493.6	-142.8
42 ป่าโมก	Pa Mok									294.4	-289.1
43 สระบุรี	SARABURI				4.6	3.4			8.0	414.0	-394.8
44 พระพุทธบาท	Phra Phutthabat										
45 บ้านหมอ	Ban Mo									130.5	
46 เสาไห้	Sao Hai									512.4	-300.0
47 แก่งคอย	Kaeng Khio					2.0			2.0	563.5	-188.5
48 หนองแค	Nong Khae				4.0				4.0	400.1	-400.0
49 พระนครศรีอยุธยา	PHRA NAKHON SI AYUTTHAYA										
50 ท่าเรือ	Tha Rua										
51 ผักไห่	Phak Hai				12.9				12.9	390.0	-287.2
52 บางบาล	Bang Ban				26.7				26.7	403.0	-302.2
53 เสนา	Sena				30.1				30.1	224.0	
54 บางไทร	Bang Sai										

สถานีฝน	Station	วันที่และจำนวนน้ำฝนเป็นมิลลิเมตร Date and amount of rainfall in millimeters July - August 30	31	1	2	3	4	5	ฝนรวม มม. Total rainfall mm.	ฝนรวมตั้งแต่ 1 มกราคม Accumulative rainfall since 1 January ปริมาณ มม. Amount mm.	สูงต่ำกว่าปกติ Above or below Normal
55 บางปะอิน	Bang Pa-in									388.4	-265.1
56 ปทุมธานี	PATHUM THANI										
57 หนองเสือ	Nong Sua				13.6				13.6	487.6	-265.9
58 ธัญบุรี	Thanyaburi				8.5				8.5	90.1	
59 รังสิต	Rangsit									259.2	
60 ลำลูกกา	Lam Luk Ka									276.5	-376.5
61 นนทบุรี	NONTHABURI										
62 บางบัวทอง	Bang Bua Thong									197.4	
63 ธนบุรี	THON BURI										
64 ตลิ่งชัน	Taling Chan										
65 บางขุนเทียน	Bang Khun Thian										
66 ราษฎร์บูรณะ	Rat Burana										
67 กรุงเทพมหานคร	BANGKOK METROPOLIS			T	3.8	25.9	1.0	0.2	30.9	702.2	- 8.2
68 สนามบินดอนเมือง	Don Muang Airport*			T	1.0		1.2	T	2.2	291.2	-388.7
69 บางเขน	Bang Khen			T		8.0	1.0		9.0	673.5	+ 2.9
70 มีนบุรี	Min Buri			T							
71 ลาดกระบัง	Lat Krabang					5.7			5.7	122.5	
72 ศูนย์วิจัยบางนา	Bangk Na*			0.9	2.2	18.0	1.7	T	21.8	704.1	
73 กาญจนบุรี	KANCHANABURI*				7.1	12.1	0.7	2.0	21.9	349.3	-146.9
74 สังขละบุรี	Sangkhla Buri			20.5					20.5	20.5	
75 เหมืองปิล็อก	Pilok										
76 ทองผาภูมิ	Thong Pha Phum*	1.4	4.5	7.2	6.4	21.5	38.5	8.1	87.6	810.7	-155.6
77 ศรีสวัสดิ์	Si Sawat										
78 ไทรโยค	Sai Yok										
79 พนมทวน	Phanom Thuan									130.0	-183.8
80 ท่าม่วง	Tha Muang				8.0				8.0	312.1	- 76.3
81 นครปฐม	NAKHON PATHOM					4.2	1.3		5.5	276.7	-259.8
82 บางเลน	Bang Len									263.5	-238.1
83 นครชัยศรี	Nakhon Chaisi				17.8				17.8	279.8	-165.4
84 ราชบุรี	RATCHABURI					7.1			7.1	7.1	
85 บ้านโป่ง	Ban Pong					8.8	T		8.8	417.2	- 10.0
86 โพธาราม	Photharam									342.6	-204.2
87 ดำเนินสะดวก	Damnoen Saduak										
88 ปากท่อ	Pak Tho									211.2	-243.9
89 สมุทรสงคราม	SAMUT SONGKHRAM										
90 บางคนที	Bang Khonthi									334.5	-135.8
91 อัมพวา	Amphawa									289.3	-141.2
92 สมุทรสาคร	SAMUT SAKHON									322.4	-253.6
93 กระทุ่มแบน	Kratum Baen									271.0	-311.2
94 สมุทรปราการ	SAMUT PRAKAN					10.0			10.0	477.2	-200.8
95 บางพลี	Bang Phli									345.6	-380.2

สถานีฝน	Station	วันที่และจำนวนน้ำฝนเป็นมิลลิเมตร Date and amount of rainfall in millimeters July - August 30	31	1	2	3	4	5	ฝนรวม มม. Total rainfall mm.	ฝนรวมตั้งแต่ 1 มกราคม Accumulative rainfall since 1 January ปริมาณ มม. Amount mm.	สูงต่ำกว่าปกติ Above or below Normal
ภาคตะวันออก	**EASTERN PART**										
1 นครนายก	NAKHON NAYOK				31.1	8.3			39.4	935.3	- 60.0
2 บ้านนา	Ban Na				20.8				20.8		
3 ปากพลี	Pak Phli				15.5				15.5	582.8	- 43.2
4 องครักษ์	Ongkharak				7.3				7.3	575.4	-336.9
5 ปราจีนบุรี	PRACHIN BURI *	29.9	3.4		29.1	2.4	8.9	0.5	74.2	861.9	-271.8
6 ประจันตคาม	Prachantakham				60.0				60.0		-888.6
7 บ้านสร้าง	Ban Sang									803.6	- 36.1
8 ศรีมหาโพธิ	Si Maha Phot										
9 กบินทร์บุรี	Kabin Buri*	3.6	0.8	8.1	14.7	9.2	8.3		44.7	1085.7	+268.2
10 สระแก้ว	Sa Kaeo										
11 วัฒนานคร	Watthana Nakhon	33.3	5.2	2.4	49.5	4.1	10.1		104.6	854.0	+ 36.6
12 อรัญประเทศ	Aranyaprathet *	13.3	5.0	2.8	22.0	5.8	4.3		53.2	807.2	+ 4.9
13 ฉะเชิงเทรา	CHACHOENGSAO					3.1			3.1	536.1	-109.6
14 บ้านโพธิ์	Ban Pho				11.0				11.0	352.1	-281.2
15 ชลบุรี	CHON BURI *			31.3	26.9	1.2	0.3	0.5	60.2	308.4	-346.3
16 พานทอง	Phan Thong				18.4				18.4	259.2	-276.7
17 บ้านบึง	Ban Bung										
18 เกาะสีชัง	Ko Sichang *	T		T	0.4		2.0		2.4	345.4	-193.0
19 ศรีราชา	Si Racha										
20 สัตหีบ	Sattahip *	2.3	1.5					T	3.8	323.2	-304.9
21 ระยอง	RAYONG	112.0							112.0	504.3	-201.9
22 บ้านค่าย	Ban Khai	T	T				T		T	554.6	-153.8
23 แกลง	Klaeng	16.7		T					16.7	796.5	-258.3
24 จันทบุรี	CHANTHABURI *	161.9	29.9	0.4	1.1	T	34.1	6.2	233.6	1617.2	- 88.6
25 ท่าใหม่	Tha Mai	42.7	37.9						80.6	1286.8	-167.6
26 มะขาม	Makham	12.4							12.4	1266.3	-209.0
27 ตราด	TRAT	37.0	42.3						79.3	2358.6	-232.2
28 เขาสมิง	Khao Saming	34.1	18.2						52.3	2189.9	+812.0
29 แหลมงอบ	Laem Ngop									1146.9	
30 กลองใหญ่	Khlong Yai *	75.3	57.1	8.7	88.0	21.1	27.4	17.3	294.9	3764.4	+143.0
ภาคใต้	**SOUTHERN PART**										
1 เพชรบุรี	PHETCHABURI			T	6.0				6.0	174.5	-261.7
2 บ้านแหลม	Ban Laem										
3 บ้านลาด	Ban Lat									185.0	-264.2
4 ท่ายาง	Tha Yang						1.8		1.8	275.9	- 52.9
5 ชะอำ	Cha-am									176.1	-142.7
6 ประจวบคีรีขันธ์	PRACHUAP KHIRI KHAN *	3.2	T	9.6	0.3	8.1	17.2	5.6	44.0	379.1	-143.8
7 หัวหิน	Hua Hin *	1.7		T	T	0.3	13.1	1.7	10.8	211.5	-180.0
8 ปราณบุรี	Pran Buri									211.4	
9 ชุมพร	CHUMPHON *	10.2	3.2	4.6	28.2	33.1	62.6	40.3	182.2	952.2	+ 34.3

สถานีฝน	Station	วันที่และจำนวนน้ำฝนเป็นมิลลิเมตร Date and amount of rainfall in millimeters กรกฎาคม–สิงหาคม July – August							ฝนรวม มม. Total rainfall mm.	ฝนรวมตั้งแต่ 1 มกราคม Accumulative rainfall since 1 January	
		30	31	1	2	3	4	5		ปริมาณ มม. Amount mm.	สูงต่ำกว่าปกติ Above or below Normal
10 ท่าแซะ	Tha Sae	32.6	13.0		97.1	115.0			257.7	1372.0	+443.5
11 สวี	Sawi	8.2	2.4		18.5		42.0		71.1	958.2	+196.2
12 หลังสวน	Lang Suan	17.5							17.5	410.6	-285.6
13 สุราษฎร์ธานี	SURAT THANI*	11.2			0.6	7.0	14.5	1.7	35.0	694.3	+ 53.9
14 ไชยา	Chaiya									786.6	+247.3
15 เกาะสมุย	Ko Samui*	2.2				3.9	9.0	1.1	16.2	566.1	+ 81.6
16 พุนพิน	Phunphin	2.8				14.4	2.3		19.5	831.4	+215.0
17 ท่าฉาง	Tha Chang	3.4							3.4	598.0	-263.3
18 กาญจนดิษฐ์	Kanchanadit										
19 บ้านนาสาร	Ban Na San										
20 นครศรีธรรมราช	NAKHON SI THAMMARAT*	1.3				6.5	0.3	0.5	8.6	672.6	-128.0
21 สิชล	Sichon	10.0							10.0	463.0	-232.2
22 ท่าศาลา	Tha Sala	5.5							5.5	499.1	- 12.7
23 ฉวาง	Chawang				27.9				27.9	856.7	- 26.6
24 ทุ่งสง	Thung Song									800.0	+ 41.3
25 ร่อนพิบูลย์	Ron Phibun										
26 ปากพนัง	Pak Phanang									450.3	-109.9
27 พัทลุง	PHATTHALUNG										
28 ควนขนุน	Khuan Khanun									129.8	
29 ปากพยูน	Pak Phayun										
30 เขาชัยสน	Khao Chaison									616.4	
31 สงขลา	SONGKHLA*	0.2					14.5		14.7	467.1	-187.2
32 รัตภูมิ	Rattaphum									826.6	
33 หาดใหญ่	Hat Yai	T				T	T	3.0	3.0	856.9	
34 สะเดา	Sadao									126.2	
35 ปัตตานี	PATTANI*						7.9		7.9	534.7	+106.8
36 หนองจิก	Nong Chik									327.9	
37 ยะหริ่ง	Yaring									245.9	
38 มายอ	Mayo									633.8	
39 โคกโพธิ์	Khok Pho									282.9	
40 ปะนาเระ	Panare									185.7	
41 ยะลา	YALA									581.4	
42 ยะหา	Yaha									705.0	
43 รามัน	Raman									719.7	
44 บันนังสตา	Bannang Satar									173.4	
45 เบตง	Betong									767.9	
46 นราธิวาส	NARATHIWAT*					9.5		0.3	9.8	747.2	-144.0
47 ยี่งอ	Yi-ngo									460.3	
48 ระแงะ	Rangae										
49 ตากใบ	Tak Bai		3.6						3.6	218.2	
50 สุไหงโกลก	Sungai Kolok									426.9	

สถานีฝน	Station	วันที่และจำนวนน้ำฝนเป็นมิลลิเมตร Date and amount of rainfall in millimeters							ฝนรวม มม. Total rainfall mm.	ฝนรวมตั้งแต่ 1 มกราคม Accumulative rainfall since 1 January.	
		กรกฎาคม–สิงหาคม July – August								ปริมาณ มม. Amount mm.	สูงต่ำกว่าปกติ Above or below Normal
		30	31	1	2	3	4	5			
51 ระนอง	RANONG	34.6	10.0	4.4	83.0	86.3	52.3	67.0	337.6	2717.5	+392.8
52 กระบุรี	Kra Buri	21.9	11.7	2.6	48.3				84.5	965.5	
53 พังงา	PHANGNGA				17.2				17.2	545.0	-808.7
54 ตะกั่วป่า	Takua Pa	24.8			46.8	18.5	1.7	10.2	100.3	488.2	
55 กะปง	Kapong	20.6							20.6	2017.5	
56 ท้ายเหมือง	Thai Muang	11.9			12.1				24.0	1418.1	
57 ตะกั่วทุ่ง	Takua Thung	3.5			22.5	25.4			51.4	1675.6	
58 ทับปุด	Thap Put	11.3			8.6				19.9	1194.0	
59 ภูเก็ต	PHUKET*	T		4.9	4.6			10.6	20.1	1046.3	- 94.9
60 สนามบินภูเก็ต	Phuket Airport*				2.2	0.4	2.8	8.7	14.1	1189.9	-143.1
61 กระบี่	KRABI	6.3		2.9					[illegible]	[illegible]	
62 อ่าวลึก	Ao Luk	3.2				19.2			[illegible]	[illegible]	
63 คลองท่อม	Khlong Tom				10.5		2.6		[illegible]	159.3	
64 ตรัง	TRANG	0.2			0.7		4.4	23.1	[illegible]	1207.1	+ 14.2
65 สนามบินตรัง	Trang Airport*										
66 สิเกา	Sikao									984.3	
67 ย่านตาขาว	Yan Ta Khao									735.1	
68 ปะเหลียน	Palian									1079.9	
69 สตูล	SATUN							1.1	1.1	214.2	
70 ทุ่งหว้า	Thung Wa										

สถานีฝน	Station	วันที่และจำนวนน้ำฝนเป็นมิลลิเมตร Date and amount of rainfall in millimeters							ฝนรวม มม. Total rainfall mm.	ฝนรวมตั้งแต่ 1 มกราคม Accumulative rainfall since 1 January	
		กรกฎาคม–สิงหาคม July – August								ปริมาณ มม. Amount mm.	สูงต่ำกว่าปกติ Above or below Normal
		30	31	1	2	3	4	5			
กรุงเทพมหานคร	**BANGKOK METROPOLIS**										
1 สถานีเครื่องรับส่งวิทยุนนทบุรี	Overseas Radio Receiving Station				T	T		T	T		
2 ว.ว. การช่างนนทบุรี	Nonthaburi Trade School										
3 พลังงานปรมาณูแห่งชาติ	Atomic Energy For Peace				3.7	1.4	1.7	1.0	7.8		
4 กองกำกับการรถวิทยุ ฯ	MMP. Sub Division Car Center										
5 วิทยาลัยครูจันทรเกษม	Chankasem College Education				6.8				6.8		
6 การไฟฟ้าฝ่ายผลิต	Electrical Supply Authority										
7 ศูนย์ฝึกการบินพลเรือน	Civil Aviation Training Center										
8 ว.ว. โยธินบูรณะ	Yothin Burana School										
9 สถานีรถไฟบางบำหรุ	Bang Bamru Railway Station										
10 ว.ว. พาณิชการสยาม	Siam Commercial School										
11 ว.ว. การประชาสัมพันธ์	Public Relation School				3.0	6.0			9.0		
12 ว.ว. สามเสนนอก	Sam Sen Nok School										
13 มหาวิทยาลัยรามคำแหง	Ramkhamhaeng University					20.2	2.6	T	22.8		
14 ว.ว. ศรีอุดัย	Sri Udai School				22.9	9.1	T	T	32.0		
15 ว.ว. จิตรลดา	Chitlada School										
16 เขตบางกะปิ	Bangkapi Boundary										
17 เขตหนองจอก	Nong Chok Boundary										
18 กระทรวงศึกษาธิการ	Ministry of Education										
19 ว.ว. ช่างกลวิทยา	Changkol Vitthaya School							T	T		
20 ร. 1 พัน 2 รอ.	Second Infantry Battalion										
21 บ้านมนังคศิลา	Ban Manangkha Sila				4.7	13.4		T	18.1		
22 ว.ว. โฆสิตสโมสร	Kosit Samosorn School				8.3				8.3		
23 ประตูน้ำปทุมวัน	Pathumvan Irr.										
24 ว.ว. เฉลิมสาสน์ศึกษา	Chalermsart Suksa School										
25 วิทยาลัยเพาะช่าง	Poh Chang College										
26 ว.ว. มาแตร์เดอี	Mater Dei School					31.2			31.2		
27 สถานีจ่ายไฟฟ้าบางกะปิ	Sup Center of Electrial Supply-Bangkapi				1.8			0.3	2.1		
28 วิทยาลัยพาณิชการธนบุรี	Thonburi Commercial College				2.4	17.6			20.0		
29 วิทยาลัยครูบ้านสมเด็จ	Bansomdet Teacher College				8.2				8.2		
30 เขตคลองสาน	Khlong San Boundary										
31 ว.ว. เตรียมทหาร	Armed Force Academy Preparatory-School				6.5	17.6	0.1		24.2		
32 ว.ว. กรุงเทพคริสเตียน	Bangkok Christian College				7.2	16.2			23.4		
33 ว.ว. ศรีวิกรม์	Srivikorn School				T				T		
34 ประตูน้ำพระโขนง	Prakhanong Irr.				1.5	15.5			17.0		
35 ว.ว. สมจิตศึกษา	Somchit Suksa School										
36 ว.ว. ยานนาเวศวิทยาคม	Yannaves Vitthayakhom School										
37 ว.ว. พระโขนง	Prakhanong School				-	-					
38 ว.ว. ช่องนนทรี	Chong Nonthri School				4.8	11.9	1.1	0.2	18.0		

อุณหภูมิสูงสุดและต่ำสุดประจำวันที่ ๓๐ กค. – ๕ สค. ๒๒

Daily Max. and Min. Temperature 30 Jul – 5 August 1979

สถานี	Station	อุณหภูมิสูงสุดและต่ำสุดเป็นองศา ซ. Max. and Min. Temperature in degree C.							เฉลี่ยสูงสุด ต่ำสุด Average Max. Min.	เฉลี่ยในสัปดาห์ Weekly Mean	ค่าปกติประจำเดือน Monthly Normal
		30	31	1	2	3	4	5			
ภาคเหนือ	**NORTHERN PART**										
1 เชียงราย	CHIANG RAI	34.2 23.7	30.0 24.0	26.0 23.8	31.8 24.4	33.2 24.0	25.8 23.0	27.3 23.0	29.8 23.6	26.7	26.6
2 แม่ฮ่องสอน	MAE HONG SON	33.8 25.2	31.6 25.3	29.0 23.9	31.4 23.0	32.5 24.4	28.5 23.8	30.0 24.1	31.0 24.2	27.6	27.0
3 เชียงใหม่	CHIANG MAI	34.1 26.0	25.9	30.0 25.4	31.5 23.3	32.5 25.1	28.3 26.4	27.0 24.6	30.6 25.2	27.9	27.0
4 น่าน	NAN	35.6 24.7	31.3 25.4	31.3 24.1	33.1 24.6	34.2 25.2	30.4 22.8	31.6 24.6	32.5 24.5	28.5	27.6
5 ท่าวังผา	Tha Wang Pha	33.4 23.1	29.7 24.8	29.2 24.2	32.4 23.9	33.7 24.6	28.3 22.3	29.5 23.7	30.9 23.8	27.4	..
6 ลำปาง	LAMPANG	36.4 24.5	34.2 24.6	31.5 25.1	31.0 23.5	35.5 24.5	28.8 25.4	30.8 23.6	33.0 24.5	28.8	27.6
7 แม่สะเรียง	Mae Sariang	32.4 23.7	28.8 23.8	28.4 23.4	30.1 23.1	30.9 23.3	27.7 23.6	28.8 23.2	29.6 23.0	26.3	26.7
8 แพร่	PHRAE	34.7 24.8	32.8 24.2	31.5 24.0	31.2 24.0	33.6 24.6	28.8 24.5	31.2 24.3	32.0 24.3	28.2	27.4
9 อุตรดิตถ์	UTTARADIT	35.7 25.3	34.0 25.0	33.3 25.2	33.1 24.4	34.5 24.9	32.4 23.9	31.0 24.6	33.4 24.8	29.1	28.2
10 ตาก	TAK	33.5 26.5	31.7 25.9	31.7 23.9	32.2 24.6	34.3 26.5	28.8 23.5	22.7	32.4 24.8	28.6	28.3
11 เขื่อนภูมิพล	Bhumibol Dam	35.4 25.5	33.2 27.3	31.2 26.7	33.4 24.0	33.9 27.2	29.3 23.8	30.6 23.2	32.4 25.4	28.9	27.9
12 พิษณุโลก	PHITSANULOK	35.0 25.2	33.3 25.5	32.8 25.7	32.5 24.8	33.6 26.2	28.8 25.7	30.8 24.4	32.4 25.4	28.9	28.4
13 แม่สอด	Mae Sot	32.2 24.2	28.1 23.4	27.8 22.8	29.8 23.0	29.8 23.1	28.0 22.4	27.6 22.8	29.0 23.1	26.1	26.2
14 เพชรบูรณ์	PHETCHABUN	33.1 24.5	33.3 24.5	33.5 24.4	33.7 23.8	34.2 24.6	30.3 24.4	31.2 24.1	32.8 24.4	28.6	27.3
15 หล่มสัก	Lom Sak	33.6 24.6	32.0 25.0	31.0 24.6	32.0 23.3	34.0 25.0	29.0 24.2	29.6 24.0	31.7 24.4	28.1	..
16 วิเชียรบุรี	Wichian Buri	33.6 23.5	32.7 23.8	31.8 23.8	33.6 23.1	32.7 23.6	31.5 23.8	32.0 25.0	32.6 23.8	28.2	..
ภาคตะวันออกเฉียงเหนือ	**NORTHEASTERN PART**										
1 หนองคาย	NONG KHAI	34.7 25.9	32.9 26.7	28.1 23.9	33.4 24.5	33.8 25.6	28.3 25.7	30.9 23.9	31.7 25.2	28.5	27.8
2 เลย	LOEI	34.8 24.0	34.2 24.5	29.8 25.0	32.2 24.1	33.3 25.1	29.7 25.2	31.7 24.3	32.3 24.6	28.5	27.3
3 อุดรธานี	UDON THANI	34.5 26.5	32.3 27.0	28.2 26.0	32.4 24.4	34.4 25.5	30.0 25.8	32.0 24.4	32.0 25.7	28.9	27.9
4 สกลนคร	SAKON NAKHON	33.2 26.1	31.0 26.8	29.7 26.1	32.8 25.5	31.6 26.4	28.6 25.6	30.6 24.0	31.1 25.8	28.5	27.6
5 นครพนม	NAKHON PHANOM	32.2 25.6	29.8 23.5	26.6 23.3	31.9 23.8	29.3 23.2	27.5 24.2	29.4 23.6	29.5 23.9	26.7	27.0
6 มุกดาหาร	Mukdahan	33.6 25.2	31.1 25.2	29.8 25.2	31.2 25.2	29.3 24.0	30.3 25.3	28.8 22.5	30.6 24.7	27.7	27.7
7 ขอนแก่น	KHON KAEN	34.2 24.7	33.2 25.5	29.7 24.7	33.3 25.0	32.2 25.7	31.0 25.1	33.3 25.4	32.4 25.2	28.8	28.1
8 โกสุมพิสัย	Kosum Phisai	33.8 25.0	32.8 25.6	29.0 25.2	33.0 24.9	31.5 25.1	30.8 24.5	24.4	31.8 25.0	28.4	..
9 ร้อยเอ็ด	ROI ET	32.8 25.1	32.2 25.5	30.8 25.2	33.4 25.9	29.8 25.6	31.0 25.7	30.5 24.6	31.5 25.4	28.5	28.0
10 ชัยภูมิ	CHAIYAPHUM	33.8 24.4	33.1 24.3	31.5 24.7	33.2 24.4	32.0 24.2	32.4 24.1	30.3 24.9	32.3 24.4	28.4	27.4
11 อุบลราชธานี	UBON RATCHATHANI	33.3 25.1	31.7 24.6	31.2 24.9	32.1 24.8	31.0 25.0	31.1 24.7	28.6 23.6	31.1 24.7	27.9	27.8
12 สุรินทร์	SURIN	33.4 24.6	32.3 24.4	32.6 24.3	33.5 24.2	31.0 24.2	32.9 24.4	30.2 25.0	32.6 24.5	28.6	27.8
13 ท่าตูม	Tha Tum	32.8 24.8	32.4 24.8	31.3 24.8	33.1 25.7	31.5 24.8	31.4 24.9	31.9 24.7	32.0 24.9	28.5	..
14 นางรอง	Nang Rong	33.5 22.8	32.0 23.2	23.8	33.9	31.6 23.6	32.8 24.2	24.0	32.8 23.8	28.2	..

สถานี	Station	อุณหภูมิสูงสุดและต่ำสุดเป็นองศา ซ. Max. and Min. Temperature in degree C.							เฉลี่ยสูงสุดต่ำสุด Average Max. Min.	เฉลี่ยในสัปดาห์ Weekly Mean	ค่าปกติประจำเดือน Monthly Normal
		30	31	1	2	3	4	5			
15 นครราชสีมา	NAKHON RATCHASIMA	34.5 24.0	34.6 24.4	33.7 24.8	32.4 24.6	33.4 24.2	33.5 24.9	32.9 25.6	33.6 24.6	29.1	28.1
16 โชคชัย	Chok Chai	33.0 24.4	32.8 25.0	32.0 24.5	33.9 23.6	32.6 23.9	31.2 24.9	25.4	32.6 24.5	28.6	..
ภาคกลาง	**CENTRAL PART**										
1 นครสวรรค์	NAKHON SAWAN	35.8 25.6	36.1 24.6	32.8 25.5	34.0 25.1	34.2 25.6	31.4 25.2	32.6 24.7	33.8 25.2	29.5	28.7
2 ลพบุรี	LOP BURI	33.0 25.0	32.0 24.7	32.5 21.8	34.0 25.0	33.2 24.6	30.1 24.5	32.0 25.4	32.4 24.9	28.7	28.1
3 สุพรรณบุรี	SUPHAN BURI	34.0 24.8	32.6 24.5	31.7 24.4	34.6 25.1	33.2 23.6	30.1 24.5	32.1 24.0	32.6 24.4	28.5	26.7
4 กาญจนบุรี	KANCHANABURI	33.4 24.6	32.8 23.6	31.9 25.2	33.2 25.2	32.2 25.3	30.0 24.6	31.3 23.9	32.1 24.8	28.5	28.4
5 ทองผาภูมิ	Thong Pha Phum	29.5 24.3	30.1 23.8	28.9 23.5	31.2 23.1	30.5 22.8	27.8 23.1	29.2 22.4	29.6 23.3	26.5	
6 สนามบินดอนเมือง	Don Muang Airport	33.0 26.0	32.9 25.6	32.5 25.4	33.0 25.1	32.7 25.0	30.8 25.3	30.8 24.4	32.2 25.3	28.8	28.7
7 กรุงเทพมหานคร	BANGKOK METROPOLIS	32.6 26.1	32.7 25.5	33.3 26.0	33.4 26.9	32.7 25.4	31.9 25.0	30.3 25.4	32.4 25.7	29.1	28.4
8 ศูนย์วิจัย ฯ บางนา	Bang Na	33.0 24.8	33.6 25.4	33.4 26.0	34.0 26.5	33.5 25.0	31.5 24.5	30.0 25.0	32.7 25.3	29.0	..
ภาคตะวันออก	**EASTERN PART**										
1 ปราจีนบุรี	PRACHIN BURI	32.0 25.2	31.0 25.5	31.5 25.2	32.0 25.0	31.0 24.2	31.5 22.8	30.7 24.2	31.4 24.6	28.0	28.1
2 กบินทร์บุรี	Kabin Buri	32.4 23.6	31.0 24.5	31.6 24.0	32.8 24.0	31.9 23.2	31.4 22.4	31.0 24.5	31.7 23.7	27.7	..
3 อรัญประเทศ	Aranyaprathet	32.2 25.4	31.2 24.9	31.3 24.7	30.8 24.7	30.3 23.5	31.7 23.7	34.3 25.0	31.7 24.6	28.2	27.9
4 ชลบุรี	CHON BURI	33.2 26.9	32.4 27.4	33.3 25.2	31.3 25.1	30.5 25.4	31.7 25.3	31.0 25.0	31.9 25.8	28.8	28.2
5 เกาะสีชัง	Ko Si Chang	32.3 27.1	30.8 27.1	31.5 25.2	31.7 27.2	31.8 26.5	32.0 26.6	29.4 25.3	31.4 26.4	28.9	28.6
6 สัตหีบ	Sattahip	27.6	31.5 25.4	31.7 27.0	32.7 26.8	31.7 27.1	34.0 27.3	31.0	32.1 26.9	29.5	29.2
7 ระยอง	RAYONG										
8 จันทบุรี	CHANTHABURI	27.2 24.4	28.0 24.2	30.5 25.6	30.4 24.9	30.2 25.7	29.4 26.3	29.3 23.6	29.3 24.7	27.0	27.3
9 คลองใหญ่	Khlong Yai	27.7 22.6	26.2 21.9	29.7 22.6	29.4 22.0	28.8 23.3	29.7 23.2	28.7 22.9	28.6 22.6	25.6	26.7
ภาคใต้	**SOUTHERN PART**										
1 หัวหิน	Hua Hin	32.0 26.4	32.6 25.9	33.7 27.0	33.7 27.5	32.0 26.0	31.6 25.9	29.6 24.2	32.2 26.1	29.2	28.4
2 ประจวบคีรีขันธ์	PRACHUAP KHIRI KHAN	31.2 26.1	30.3 25.5	29.9 26.0	32.2 23.9	29.6 24.8	28.3 24.6	27.1 23.1	29.8 24.8	27.3	27.5
3 ชุมพร	CHUMPHON	28.9 24.2	27.1 23.8	32.8 23.2	31.7 23.4	26.9 24.2	27.4 23.0	27.5 22.8	28.8 23.5	26.2	27.2
4 สุราษฎร์ธานี	SURAT THANI	31.2 23.2	31.0 23.6	33.2 23.5	31.7 24.5	29.6 24.0	30.4 23.8	28.3 24.4	30.8 23.9	27.4	27.6
5 เกาะสมุย	Ko Samui	31.7 25.8	30.9 24.9	33.3 25.2	32.8 26.9	29.8 26.6	31.6 25.4	28.0 26.1	31.2 25.8	28.5	..
6 นครศรีธรรมราช	NAKHON SI THAMMARAT	31.5 24.0	33.8 24.2	35.0 23.0	33.6 23.5	32.1 24.6	32.1 24.5	30.8 24.9	32.7 24.1	28.4	27.9
7 สงขลา	SONGKHLA	31.2 24.0	34.6 25.2	33.2 24.7	34.9 25.0	33.4 26.0	31.5 26.4	31.6 25.4	32.9 25.2	29.1	28.3
8 ปัตตานี	PATTANI	31.6 22.9	33.1 23.0	33.1 23.1	34.4 22.5	33.4 23.3	32.8 23.5	33.4 23.1	33.1 23.1	28.1	27.8
9 นราธิวาส	NARATHIWAT	31.6 23.5	33.3 23.4	33.8 24.0	33.3 24.3	33.7 24.0	33.5 23.0	33.5 23.5	33.2 23.7	28.5	27.3
10 ระนอง	RANONG	28.8 23.6	29.1 24.7	31.7 24.1	29.6 24.0	26.3 23.1	28.0 23.3	28.2 24.6	28.8 23.9	26.4	26.4
11 ภูเก็ต	PHUKET	31.2 24.0	32.0 24.4	33.4 23.8	31.8 23.8	31.8 26.4	32.6 27.4	30.9 26.6	31.9 25.2	28.6	27.5
12 สนามบินภูเก็ต	Phuket Airport	30.1 26.0	31.4 24.5	31.0 24.0	30.7 23.9	30.6 25.7	29.8 25.6	30.0 27.6	30.5 25.3	27.9	27.4
13 สนามบินตรัง	Trang Airport	31.2 22.7	31.2 23.9	33.1 24.3	32.1 23.7	32.2 24.2	32.0 25.0	29.7 24.0	31.8 23.9	27.9	27.2

REMARKS

1. **Meteorological Department's Station** (with * mark). Rainfall observation is performed daily at 07.00 a.m. by the Meteorological Department's personnel. Therefore the daily amount of rainfall in this publication means the total amount of rainfall in 24 hr. period from 07.00 a.m. of the recorded date to 07.00 a.m. of the following day.

2. **Voluntary Rainfall Station** (without * mark) located at District and Province. Rainfall observation is performed daily at 09.00 a.m. by the voluntary observer. The daily amount of rainfall means the total amount of rainfall in 24 hr. period from 09.00 a.m. of the recorded date to 09.00 a.m. of the following day.

3. **Rainfall and Temperature Data** The daily rainfall and temperature observations are submitted to the Meteorological Department soon after the measurement by the following means :—

   — By radio or telegraph from the Meteorological Department's stations.

   — By telegraph from voluntary rainfall stations

   These daily reports generally arrive at the Meteorological Department from about 07.00 a.m. to 07.00 p.m.

4. **Rainfall Intensity in 1 day (24 hours)**

Light Rainfall	amounts	0.1 — 10.0	millimetres
Moderate Rainfall	"	10.1 — 35.0	"
Heavy Rainfall	"	35.1 — 90.0	"
Very Heavy Rainfall	"	90.1	millimetres and above
Blank	represents	No rainfall or observation of rainfall does not arrive in time for publication.	
T	"	Trace or light rainfall with amount less than 0.1 millimetres	

Various Data in this publication are published hurriedly to service the user. Therefore the user should be cautious in using them. If there is any doubts please inquired the Meteorological Statistics Subdivision of the Climatology Division for further informations by dialing the number 3916054 and 3910178.

Meteorological Department
Bangkok Metropolis

Climatology Division

- กำหนดออก สัปดาห์ละ 1 ฉบับ ปีละ 52 ฉบับ
- ค่าบำรุง ฉบับละ 5 บาท ปีละ 150 บาท
- การบอกรับ ติดต่อที่กองภูมิอากาศ กรมอุตุนิยมวิทยา

โทร. 3916054

พิมพ์ที่โรงพิมพ์กรมอุตุนิยมวิทยา กระทรวงคมนาคม กรุงเทพมหานคร

นายสมิทธ ธรรมสโรช ผู้พิมพ์ผู้โฆษณา 2522

M06.1/593
T364we

กรมอุตุนิยมวิทยา กระทรวงคมนาคม

รายงานอากาศประจำสัปดาห์ ระหว่างวันที่ ๖ — ๑๒ สิงหาคม ๒๕๒๒

และ

การคาดหมายลักษณะอากาศ ระหว่างวันที่ ๑๓ — ๑๙ สิงหาคม ๒๕๒๒

ฉบับที่ ๓๒/๒๕๒๒

น.อ. ดร. ขจิต บัวจิตติ ร.น.

อธิบดีกรมอุตุนิยมวิทยา

METEOROLOGICAL DEPARTMENT
MINISTRY OF COMMUNICATION
BANGKOK, THAILAND

WEEKLY WEATHER REPORT

DURING THE PERIOD 6 — 12 AUGUST 1979

AND

WEATHER OUTLOOK

DURING 13 — 19 AUGUST 1979

No. 32/1979

Capt. Kajit Buajitti R.T.N.

Director — General

CENTRAL
LIBRARY
AUG 1980
N.O.A.A.
U. S. Dept. of Commerce

หมายเหตุ

1. **สถานีของกรมอุตุนิยมวิทยา** (มีเครื่องหมาย *) ทำการตรวจวัดจำนวนฝน ตกเวลา 07.00 น. ทุกวัน โดยเจ้าหน้าที่ของกรมอุตุนิยมวิทยา ดังนั้น จำนวนฝนรายวันในรายงานเล่มนี้ หมายถึงปริมาณฝนรวมในช่วงเวลา 24 ชั่วโมง ตั้งแต่เวลา 07.00 น. ของวันที่แจ้งไว้ในรายงาน จนถึงเวลา 07.00 น. ของวันรุ่งขึ้น

2. **สถานีฝนอำเภอและจังหวัด** (ไม่มีเครื่องหมาย *) ทำการ ตรวจวัด จำนวนฝนตกเวลา 09.00 น. ทุกวัน โดยเจ้าหน้าที่ ที่อยู่ในอำเภอหรือจังหวัดที่ได้รับแต่งตั้งจากกรมอุตุนิยมวิทยา ดังนั้น จำนวนฝนรายวัน หมายถึงปริมาณฝนรวมในช่วงเวลา 24 ชั่วโมง ตั้งแต่เวลา 09.00 น. ของวันที่แจ้งไว้ในรายงานจนถึงเวลา 09.00 น. ของวันรุ่งขึ้น

3. **ข้อมูลฝนและอุณหภูมิ** ที่พิมพ์ในรายงานเล่มนี้ เป็นข้อมูลที่เจ้าหน้าที่ผู้ทำการตรวจรายงานมายังกรมอุตุนิยมวิทยา ทุกวันภายหลังการตรวจ
   - สถานีของกรมอุตุนิยมวิทยา รายงานทางวิทยุโทรศัพท์หรือโทรเลข
   - สถานีฝนอำเภอและจังหวัด รายงานทางโทรเลข

   รายงานดังกล่าวนี้ กรมอุตุนิยมวิทยา จะได้รับ ตั้งแต่เวลา ประมาณ 07.00 น. จนถึงเวลา 10.00 น.

4. **เกณฑ์ฝนใน 1 วัน** (24 ชั่วโมง)

ฝนเล็กน้อย	จำนวนตั้งแต่	0.1 — 10.0 มิลลิเมตร
ฝนปานกลาง	"	10.1 — 35.0 "
ฝนหนัก	"	35.1 — 90.0 "
ฝนตกหนักมาก	"	90.1 มิลลิเมตร ขึ้นไป
ช่องว่าง	หมายความว่า	ไม่มีฝนตกหรือยังไม่ได้รับรายงาน
T	"	ฝนตกน้อยไม่ถึง 0.1 มิลลิเมตร

ข้อมูลต่าง ๆ เหล่านี้ได้ดำเนินการจัดพิมพ์โดยรีบด่วน เพื่อสนองความต้องการแก่ผู้ใช้ จึงยังไม่ได้ทำการตรวจสอบ ฉะนั้น ผู้ใช้จึงควรพิจารณาข้อมูลก่อนที่จะนำไปใช้ หากมีข้อสงสัยประการใด โปรดติดต่อสอบถามเจ้าหน้าที่ งานสถิติอุตุนิยมวิทยา กองภูมิอากาศ โทรศัพท์ 3916054 และ 3910178

กองภูมิอากาศ กรมอุตุนิยมวิทยา

กรุงเทพมหานคร

การคาดหมายลักษณะอากาศใน ๗ วันข้างหน้า
ตั้งแต่วันที่ ๑๓ – ๑๙ สิงหาคม ๒๕๒๒
ลักษณะทั่วไป

ลมมรสุมตะวันตกเฉียงใต้มีกำลังปานกลางจะพัดปกคลุมอ่าวไทย

ภาคเหนือ ภาคตะวันออกเฉียงเหนือ	จะมีฝนหรือฝนฟ้าคะนองเป็นแห่ง ๆ
ภาคกลาง ภาคตะวันออกรวมทั้งชายฝั่ง	จะมีฝนกระจายกับมีฝนตกหนักเป็นบางแห่ง บริเวณชายฝั่งภาคตะวันออก
ภาคใต้ฝั่งตะวันออก ภาคใต้ฝั่งตะวันตก	จะมีฝนกระจายส่วนมากทางตอนบนของภาค
กรุงเทพมหานคร	จะมีฝนเป็นแห่ง ๆ ในระหว่างบ่ายถึงค่ำ

กรมอุตุนิยมวิทยา

๑๓ ส.ค. ๒๒

Weather outlook for the period 13 - 19 August 1979
General Situation

Moderate southwest monsoon will prevail over the Gulf of Thailand.

Northern Part: Northeastern Part:	Widely scattered showers or thundershowers.
Central Part: Eastern Part and Coastal Area:	Scattered showers with isolated heavy falls along the coastal areas.
Southern Thailand East Coast: Southern Thailand West Coast:	Scattered showers mainly in the upper portion.
Bangkok Metropolis:	Widely scattered showers mainly in afternoon and evening.

Meteorological Department

13 August 1979

สรุปลักษณะอากาศทั่วไปในรอบสัปดาห์
ตั้งแต่วันที่ ๖ – ๑๒ สิงหาคม ๒๕๒๒

๑. ลมมรสุมตะวันตกเฉียงใต้ซึ่งมีกำลังค่อนข้างแรง ได้พัดปกคลุมประเทศไทยและอ่าวไทยเกือบตลอดสัปดาห์ อนึ่ง พายุดีเปรสชั่นได้ก่อตัวขึ้นในทะเลจีนใต้ เมื่อวันที่ ๖ สิงหาคม และเคลื่อนตัวช้า ๆ ทางตะวันตกผ่านเวียดนาม ลาว แล้วเข้าสู่ประเทศไทยเมื่อวันที่ ๑๐ สิงหาคม ผ่านจังหวัดนครพนม อุดร และหนองคาย และสลายตัวในวันที่ ๑๑ สิงหาคม ในขณะเดียวกันพายุดีเปรสชั่นอีกลูกหนึ่งได้ก่อตัวขึ้นทางใต้ของเกาะไหหลำในวันที่ ๑๐ สิงหาคม แล้วเคลื่อนตัวทางตะวันตกค่อนไปทางเหนืออย่างช้า ๆ ผ่านเมืองวิญของประเทศเวียดนาม และผ่านทางเหนือของประเทศลาว ในวันที่ ๑๑ สิงหาคม แล้วสลายตัวไปเมื่อวันที่ ๑๒ สิงหาคม

ลักษณะเช่นนี้ทำให้มีฝนกระจายทั่วไปและมีฝนตกหนักถึงหนักมากเป็นแห่ง ๆ ในภาคตะวันออกเฉียงเหนือ กับมีฝนตกหนักถึงหนักมากเป็นบางแห่งในภาคอื่น ๆ เกือบตลอดสัปดาห์ ส่วนตอนปลายสัปดาห์ฝนได้ลดน้อยลงอย่างชัดเจน

๒. รายงานอุณหภูมิสูงสุดในภาคต่าง ๆ ของประเทศไทยมีดังนี้.–

ภาคเหนือ	๓๕.๐ °ซ.ที่ อ.เมือง	จ.แม่ฮ่องสอน	เมื่อวันที่	๑๐ ส.ค.
ภาคตะวันออกเฉียงเหนือ	๓๓.๗ °ซ.ที่ อ.เมือง	จ.นครราชสีมา	"	๖, ๑๒ ส.ค.
ภาคกลาง	๓๔.๐ °ซ.ที่ อ.เมือง	จ.นครสวรรค์	"	๔ ส.ค.
ภาคตะวันออก	๓๒.๔ °ซ.ที่ อ.อรัญประเทศ	จ.ปราจีนบุรี	"	๑๒ ส.ค.
ภาคใต้	๓๕.๓ °ซ.ที่ อ.เมือง	จ.นราธิวาส	"	๑๑ ส.ค.

๓. รายงานฝนสูงสุดในภาคต่าง ๆ ของประเทศไทยมีดังนี้.–

ภาคเหนือ	๑๑๐.๕ มม.ที่ อ.แม่สาย	จ.เชียงราย	เมื่อวันที่	๖ ส.ค.
ภาคตะวันออกเฉียงเหนือ	๑๖๕.๖ มม.ที่ อ.มหาชนะชัย	จ.อุบลราชธานี	"	๖ ส.ค.
ภาคกลาง	๕๖.๔ มม.ที่ อ.ท่าตะโก	จ.นครสวรรค์	"	๖ ส.ค.
ภาคตะวันออก	๑๕๔.๕ มม.ที่ อ.คลองใหญ่	จ.ตราด	"	๗ ส.ค.
ภาคใต้	๑๓๔.๒ มม.ที่ อ.ท่าแซะ	จ.ชุมพร	"	๙ ส.ค.

กรมอุตุนิยมวิทยา

๑๓ ส.ค. ๒๒

Weekly Weather Summary

Period 6 – 12 August 1979

1. Rather strong southwest monsoon prevailed over Thailand and the Gulf of Thailand almost throughout the week. A tropical depression developed in the South China Sea on the 6 th, and moved westward slowly through Vietnam and Laos, and then it passed through the Northeastern Thailand on the 10 th in the vicinity of Nakhon Phanom, Udon and Nong Khai Provinces. It finally dissipated on the 11 th. Meanwhile, another tropical depression developed in the South China Sea, to the South of the Gulf of Tonkin on the 10 th. It moved westnorthwestward slowly through the East of Vinh, Vietnam Coast and passed through the North of Laos on the 11 th, and finally dissipated on the 12 th.

Consequently, widespread rainshowers were reported throughout the country, with scattered heavy to very heavy falls in the Northeastern Part, and isolated heavy to very heavy falls in the remaining parts almost throughout the week. But the rainfall amounts distinctly decreased in the end of the week.

2. Highest temperature in various parts of Thailand were as follows:-

Northern Part	35.0 °C. at Amphoe Muang	Mae Hong Son	on	10 Aug.
Northeastern Part	33.7 °C. at Amphoe Muang	Nakhon Ratchasima	"	6, 12 Aug.
Central Part	34.0 °C. at Amphoe Muang	Nakhon Sawan	"	8 Aug.
Eastern Part	32.9 °C. at Aranyaprathet	Prachin Buri	"	12 Aug.
Southern Part	35.3 °C. at Amphoe Muang	Narathiwat	"	11 Aug.

3. Heaviest rainfall in various parts of Thailand were as follows:-

Northern Part	110.5 mm. at Mae Sai	Chiang Rai	on	6 Aug.
Northeastern Part	165.6 mm. at Maha Chana Chai,	Ubon Ratchathani	"	6 Aug.
Central Part	56.8 mm. at Tha Tako	Nakhon Sawan	"	6 Aug.
Eastern Part	158.9 mm. at Khlong Yai	Trat	"	7 Aug.
Southern Part	138.2 mm. at Tha Sae	Chumphon	"	9 Aug.

Meteorological Department

13 August 1979

ข่าวอากาศเพื่อการเกษตรประจำสัปดาห์

ระหว่างวันที่ ๖ - ๑๒ สิงหาคม ๒๕๒๒ ปรากฏว่า สมมรสุมตะวันตกเฉียงใต้ซึ่งมีกำลังค่อนข้างแรงได้พัดปกคลุมประเทศไทยและอ่าวไทยเกือบตลอดสัปดาห์ อนึ่งพายุดีเปรสชั่นได้ก่อตัวขึ้นในทะเลจีนใต้เมื่อวันที่ ๖ ส.ค. และเคลื่อนตัวช้า ๆ ทางตะวันตกผ่านเวียดนาม ลาว แล้วเข้าสู่ประเทศไทยเมื่อวันที่ ๑๐ ส.ค. ผ่านจังหวัดนครพนม อุดรธานี และหนองคาย และสลายตัวในวันที่ ๑๑ ส.ค. ในขณะเดียวกันพายุดีเปรสชั่นอีกลูกหนึ่งได้ก่อตัวขึ้นทางใต้ของเกาะไหหลำในวันที่ ๑๐ ส.ค. แล้วเคลื่อนตัวทางตะวันตกค่อนไปทางเหนืออย่างช้า ๆ ผ่านเมืองวิญของประเทศเวียดนามและทางเหนือของประเทศลาวในวันที่ ๑๑ ส.ค. แล้วสลายตัวไปเมื่อวันที่ ๑๒ ส.ค.

ลักษณะเช่นนี้ทำให้มีฝนกระจายทั่วไปและมีฝนตกหนักถึงหนักมากเป็นแห่ง ๆ ในภาคตะวันออกเฉียงเหนือ และมีฝนตกหนักถึงหนักมากเป็นบางแห่งในภาคอื่น ๆ เกือบตลอดสัปดาห์ ส่วนตอนปลายสัปดาห์ฝนได้ลดน้อยลงอย่างชัดเจน

ข้อควรทราบ :

ตั้งแต่กลางเดือนนี้เป็นต้นไปบริเวณประเทศไทยตอนบนจะมีฝนมากขึ้นเป็นลำดับ ดังนั้นข้าวโพดซึ่งปลูกรุ่นแรกและฝักแก่แล้วเกษตรกรไม่ควรปล่อยตากฝนไว้ในไร่ เพราะโรคและแมลงจะเข้าทำลาย ข้าวโพดที่เก็บเกี่ยวแล้วไม่ควรกองทิ้งไว้เฉย ๆ หรือเก็บไว้เป็นเวลานาน เมล็ดข้าวโพดจะได้รับความเสียหาย เพราะว่าเกิดการเปลี่ยนแปลงทางชีวเคมีภายในเมล็ดตลอดเวลา ทำให้ชีวิตของเมล็ดสั้นลง เมล็ดจะเสื่อมคุณภาพลงทุกขณะ ฉะนั้นเกษตรกรควรรีบนำเอาเมล็ดข้าวโพดออกตากแดดหรือเข้ารับการอบ แล้วเก็บไว้ในที่ซึ่งมีอากาศถ่ายเทสะดวก.

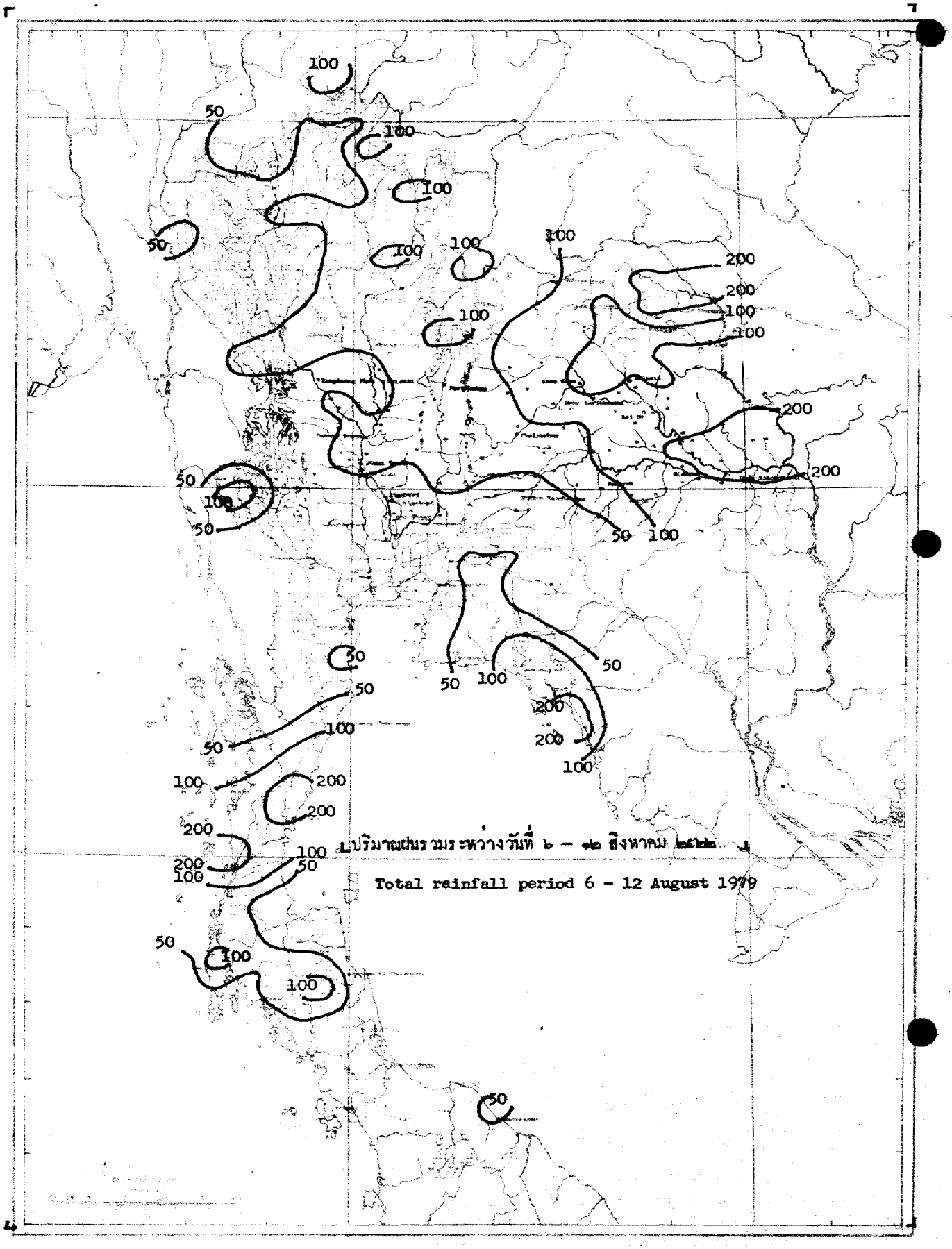

ปริมาณฝนรวมระหว่างวันที่ ๖ – ๑๒ สิงหาคม [illegible]

Total rainfall period 6 – 12 August 1979

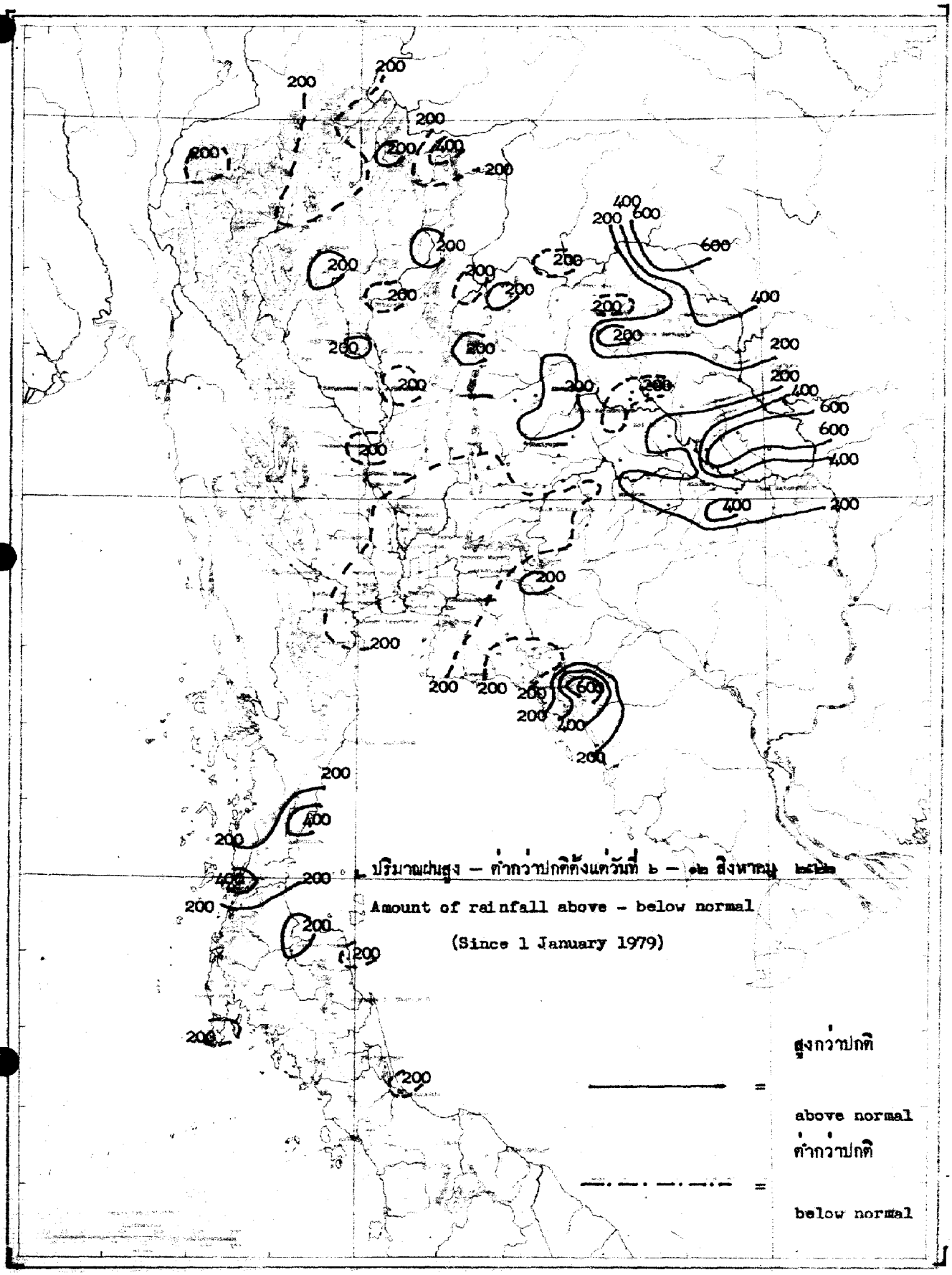
ปริมาณฝนสูง – ต่ำกว่าปกติตั้งแต่วันที่ ๖ – ๑๒ สิงหาคม ๒๕๒๒
Amount of rainfall above - below normal
(Since 1 January 1979)
สูงกว่าปกติ
above normal
ต่ำกว่าปกติ
below normal

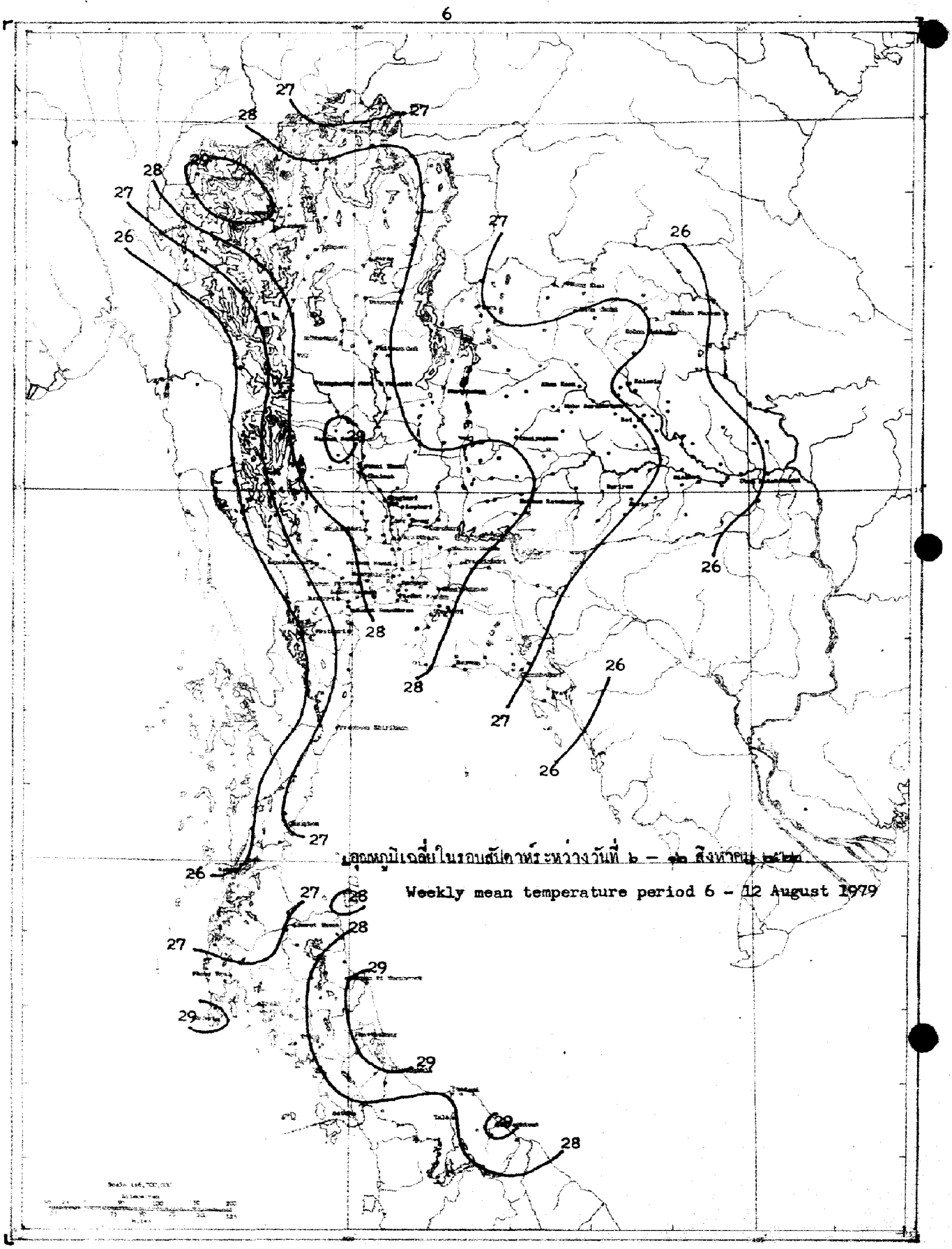

อุณหภูมิเฉลี่ยในรอบสัปดาห์ระหว่างวันที่ 6 – 12 สิงหาคม 2522

Weekly mean temperature period 6 – 12 August 1979

สถานีฝน	Station	วันที่และจำนวนน้ำฝนเป็นมิลลิเมตร Date and amount of rainfall in millimeters							ฝนรวม มม. Total rainfall mm.	ฝนรวมตั้งแต่ 1 มกราคม Accumulative rainfall since 1 January	
		สิงหาคม August								ปริมาณ มม. Amount mm.	สูงต่ำกว่าปกติ Above or below Normal
		6	7	8	9	10	11	12			
ภาคเหนือ	**NORTHERN PART**										
1 เชียงราย	CHIANG RAI*	46.3	15.3	18.0		0.6	T	T	80.2	945.0	-109.4
2 แม่สาย	Mae Sai	110.5	T	9.4					119.9	725.0	-257.8
3 เชียงแสน	Chiang Saen	52.4		33.3					85.7	901.3	- 30.9
4 เชียงของ	Chiang Khong	87.4		3.6					91.0	1087.2	+163.0
5 แม่จัน	Mae Chan	61.5							61.5	669.8	
6 แม่สรวย	Mae Suai	14.1	0.4	1.1					15.6	652.2	- 65.9
7 เทิง	Thoeng	20.0	0.5	0.3					20.8	844.2	-101.1
8 เชียงคำ	Chiang Kham	14.6	2.3	87.3					104.2	995.2	+231.5
9 เวียงป่าเป้า	Wiang Pa Pao	3.2	42.1						45.3	330.6	-277.8
10 พาน	Phan	5.6	14.8	4.6					25.0	721.5	+ 53.5
11 แม่ใจ	Mae Chai	4.3	6.3	2.0					12.6	485.5	-287.7
12 พะเยา	Phayao	14.0	14.8						28.8	328.7	-254.5
13 จุน	Chun										
14 แม่ฮ่องสอน	MAE HONG SON*	0.3	21.5	0.6	0.5	0.8	T	0.5	24.2	421.3	-299.3
15 ปาย	Pai	25.0	67.0		16.0				68.0	579.7	-148.9
16 ขุนยวม	Khun Yuam	7.5	4.5						12.0	547.1	-135.8
17 แม่ลาน้อย	Mae La Noi	8.2	21.1						29.3	597.5	
18 แม่สะเรียง	Mae Sariang*	20.9	22.0	1.2	0.1	T	2,7	6.1	53.0	616.5	- 98.4
19 เชียงใหม่	CHIANG MAI*		14.6	1.0				18.7	34.3	602.3	- 50.7
20 ฝาง	Fang									500.1	-197.2
21 แม่อาย	Mae Ai										
22 เชียงดาว	Chiang Dao										
23 แม่แตง	Mae Taeng	7.9	32.5	19.5		3.3	5.5		68.7	473.4	-168.0
24 แม่ริม	Mae Rim			25.6	6.3				31.9	399.6	-186.7
25 สันทราย	San Sai		13.5						13.5	401.4	-224.9
26 ดอยสะเก็ด	Doi Saket	1.9	13.2	5.4	1.2				21.7	549.3	- 33.1
27 สันกำแพง	San Kamphaeng		31.3		20.2				51.5	118.0	-322.9
28 หางดง	Hang Dong		25.7	2.8					28.5	665.7	+121.3
29 สารภี	Saraphi		70.4		3.2				73.6	604.5	
30 สันป่าตอง	San Pa Tong									403.7	-105.0
31 จอมทอง	Chom Thong		10.1	1.2			5.9		17.2	509.8	+ 69.5
32 ฮอด	Hot	8.4	7.9				T		16.3	432.0	-103.6
33 ลำพูน	LAMPHUN									491.9	+ 28.5
34 ป่าซาง	Pa Sang		18.0						18.0	559.5	+ 22.2
35 ลี้	Li		9.8						9.8	454.6	-161.7
36 ลำปาง	LAMPANG*	10.3	17.3	1.9	3.4	T		T	32.9	481.2	- 82.6
37 งาว	Ngao	1.8	16.9	4.1	7.4				30.2	803.4	+122.8
38 แจ้ห่ม	Chae Hom	24.9	27.5	5.6	2.8	8.4			69.2	535.7	+ 36.2
39 เกาะคา	Ko Kha	13.6	11.6	2.2	2.8				30.2	642.4	+ 85.2
40 สบปราบ	Sop Prap	7.6	8.9	0.6	15.6				32.7	831.6	+276.6

สถานีฝน	Station	วันที่และจำนวนน้ำฝนเป็นมิลลิเมตร Date and amount of rainfall in millimetres							ฝนรวม มม. Total rainfall mm.	ฝนรวมตั้งแต่ 1 มกราคม Accumulative rainfall since 1 January	
		สิงหาคม August								ปริมาณ มม. Amount mm.	สูงต่ำกว่าปกติ Above or below Normal
		6	7	8	9	10	11	12			
41 เถิน	Thoen	3.5	4.2	6.3	11.3				25.3	638.7	+176.1
42 แม่พริก	Mae Phrik										
43 แพร่	PHRAE*	27.5	30.2	4.2	7.0	7.1	1.2	8.6	85.8	533.9	- 61.1
44 สอง	Song										
45 สูงเม่น	Sung Men										
46 เด่นชัย	Den Chai	11.6	15.8	4.5	27.1				59.0	616.7	- 86.5
47 น่าน	NAN*	71.6	12.7	[illegible]	6.1	14.7			122.9	732.1	- 38.6
48 ทุ่งช้าง	Thung Chang	39.4		16.5					55.9	544.0	-468.9
49 เชียงกลาง	Chiang Klang	13.2		10.0		32.0			55.2	562.8	
50 ท่าวังผา	Tha Wang Pha*	6.8	34.5	6.1		46.7		1.0	95.1	665.4	-307.2
51 บ้ว	Pua	19.7	T	9.8		35.9			65.4	602.7	-160.2
52 สา	Sa	20.4	2.3	14.8	6.0	20.2			63.7	836.4	+160.5
53 นาน้อย	Na Noi										
54 อุตรดิตถ์	UTTARADIT*	7.1	6.8	11.2	18.9	4.2	0.7	3.5	59.5	600.4	-203.4
55 ฟากท่า	Fak Tha	46.5			40.2	10.4			97.1	619.0	- 61.5
56 น้ำปาด	Nam Pat	19.1	11.2	2.4	8.3	8.0			49.0	652.7	- 32.2
57 สนามบินอุตรดิตถ์	Uttaradit Airport*										
58 ท่าปลา	Tha Pla	48.4	27.8		20.4	22.2			118.8	745.6	+ 49.5
59 ลับแล	Laplae	3.3							3.3	183.6	+383.2
60 ตาก	TAK*	4.3	25.3		9.5	T	17.2	T	56.3	442.9	- 58.1
61 เขื่อนภูมิพล	Bhumibol Dam*	3.5	5.6		32.1	0.2	0.1	1.6	43.1	418.3	- 25.9
62 บ้านตาก	Ban Tak	5.7	3.4		30.1		3.9		43.1	445.6	+ 46.7
63 แม่ระมาด	Mae Ramat										
64 แม่สอด	Mae Sot*	19.9	32.6	0.6	6.1	9.9	6.0	0.6	75.7	739.3	-187.5
65 สุโขทัย	SUKHOTHAI				67.0				67.0	691.9	+148.5
66 ทุ่งเสลี่ยม	Thung Saliam	1.7	8.4	4.2	4.9	10.6			29.8	140.6	-410.5
67 สวรรคโลก	Sawankhalok									354.8	-131.6
68 กงไกรลาศ	Kong Krailat	15.2	11.0		40.0	9.2			75.4	866.6	+200.6
69 บ้านด่านลานหอย	Ban Dan Lan Hoi										
70 พิษณุโลก	PHITSANULOK*	21.5	12.5	2.8	6.2	7.9		0.7	51.6	659.2	-100.4
71 นครไทย	Nakhon Thai										
72 พรหมพิราม	Phrom Phiram	2.5	10.7		27.0	20.7			60.9	716.0	+193.9
73 วังทอง	Wang Thong	63.6	10.8	3.5	5.9	5.9			89.7	719.9	- 64.1
74 บางกระทุ่ม	Bang Krathum				3.4				3.4	697.8	- 30.8
75 กำแพงเพชร	KAMPHAENG PHET	38.1			10.3				48.4	696.3	- 96.4
76 พรานกระต่าย	Phan Kratai	12.4			17.9				30.3	694.2	- 45.1
77 คลองขลุง	Khlong Khlung									578.3	- 64.0
78 ขาณุวรลักษบุรี	Khanu Woralaksaburi	3.1	9.5	0.5	76.5				89.6	664.4	- 24.7
79 พิจิตร	PHICHIT	9.2	13.7	6.2					29.1	443.2	-371.1
80 สามง่าม	Sam Ngam				5.3				5.3	514.4	-158.9
81 ตะพานหิน	Taphan Hin		21.9	10.2		1.3			33.4	433.4	-268.9

สถานีฝน	Station	วันที่และจำนวนน้ำฝนเป็นมิลลิเมตร Date and amount of rainfall in millimeters							ฝนรวม มม. Total rainfall mm.	ฝนรวมตั้งแต่ 1 มกราคม Accumulative rainfall since 1 January	
		สิงหาคม August								ปริมาณ มม. Amount mm.	สูงต่ำกว่าปกติ Above or below Normal
		6	7	8	9	10	11	12			
82 บางมูลนาค	Bang Mun Nak										
83 โพทะเล	Pho Thale										
84 เพชรบูรณ์	PHETCHABUN *	5.9	6.8	5.2	19.2	21.5	T		58.6	578.0	-160.8
85 หล่มเก่า	Lom Kao	4.3	15.1	22.5	55.9	17.6			115.4	819.7	+221.0
86 หล่มสัก	Lom Sak *	14.5	5.6	3.5	37.3	25.0	T	1.0	86.9	820.4	+209.4
87 ชนแดน	Chon Daen	7.1	33.4	14.1	11.1	3.4			69.1	799.6	+ 87.5
88 หนองไผ่	Nong Phai	33.7	20.0	2.1	23.9	12.7			92.4	777.1	- 1.8
89 วิเชียรบุรี	Wichian Buri *	3.2	33.1	8.5	18.7	10.3	1.5		75.3	778.2	+ 69.5
ภาคตะวันออกเฉียงเหนือ NORTHEASTERN PART											
1 เลย	LOEI *	28.3	3.1	7.6	8.0	20.8			67.8	1108.2	+394.3
2 เชียงคาน	Chiang Khan	63.0		25.1	1.7	43.5			133.2	816.1	+ 38.8
3 ท่าลี่	Tha Li									217.6	-260.7
4 ด่านซ้าย	Dan Sai	10.1	5.9	18.9	26.6				61.5	663.7	+ 37.5
5 วังสพุง	Wang Saphung	10.4		6.3	24.2	11.0			51.9	841.4	+169.0
6 หนองคาย	NONG KHAI	8.3		6.0	14.9	62.1		0.7	92.0	931.3	-182.8
7 ศรีเชียงใหม่	Si Chiang Mai	10.0		4.5	20.2	25.7			60.4	890.4	-279.4
8 ท่าบ่อ	Tha Bo	26.0			18.2				44.2	821.3	-136.3
9 โพนพิสัย	Phon Phisai										
10 บึงกาฬ	Bung Kan	8.2	20.3	20.8	27.3	5.3	53.3		135.2	2406.8	+718.8
11 เซกา	Seka	13.9	6.7	78.8	40.3	11.7			151.4	1916.7	+780.2
12 อุดรธานี	UDON THANI	5.3		36.4	55.0	23.0			119.7	820.6	-126.2
13 เพ็ญ	Phen			24.4	82.5	71.2			178.1	987.8	+175.8
14 กุมภวาปี	Kumphawapi	5.3		37.1	64.5	6.3	1.8		115.0	1197.9	+529.1
15 หนองหาร	Nong Han	5.2		43.0	30.2	4.5			82.9	383.7	-398.4
16 หนองบัวลำภู	Nong Bua Lam Phu			57.7	72.0				129.7	467.7	- 38.9
17 สกลนคร	SAKON NAKHON *	22.6	18.8	50.4	20.9	28.8	0.3		141.8	1357.5	+394.9
18 วานรนิวาส	Wanon Niwat	75.0	55.0	60.0	29.0	63.0			282.0	312.0	
19 สว่างแดนดิน	Sawang Daen Din	7.9		59.6	46.8	14.4			120.8	1206.2	+144.7
20 พรรณานิคม	Phanna Nikhom		5.0	40.5	125.0	30.2			200.7	1383.9	+372.3
21 นครพนม	NAKHON PHANOM	13.1	25.4	104.1	35.8	46.6	12.5		242.5	1643.3	+ 88.8
22 บ้านแพง	Ban Phaeng		28.3	73.4	38.2	25.2			165.1	1894.5	+ 11.5
23 ท่าอุเทน	Tha Uthen										
24 นาแก	Na Kae	19.2	11.3	39.2		17.6			87.3	1272.0	+292.3
25 ธาตุพนม	That Phanom	25.5	15.5	58.7	212	23.1			144.0	1444.8	+318.4
26 มุกดาหาร	Mukdahan *	6.3	20.2	46.6	27.6	54.5	0.9		156.1	1073.6	+111.9
27 กาฬสินธุ์	KALASIN	17.8		23.1	21.2	27.8			89.9	826.9	- 2.6
28 ยางตลาด	Yang Talat	3.4	T	24.4	22.3	34.6	T		84.7	786.1	+ 2.8
29 สหัสขันธ์	Sahatsakhan			33.1	27.4	56.8			66.3	822.7	- 54.2
30 กุฉินารายณ์	Kuchinarai	25.1	5.6	32.1	31.0	71.5			165.3	1043.5	+ 99.6
31 กมลาไสย	Kamalasai	4.5		28.6	24.8	55.7			113.6	726.7	- 57.4
32 ร้อยเอ็ด	ROI ET *	5.1	T	75.6	52.3	60.2	0.2	T	193.4	1035.7	+223.7

สถานีฝน	Station	วันที่และจำนวนน้ำฝนเป็นมิลลิเมตร Date and amount of rainfall in millimeters							ฝนรวม มม. Total rainfall mm.	ฝนรวมตั้งแต่ 1 มกราคม Accumulative rainfall since 1 January	
		สิงหาคม August								ปริมาณ มม. Amount mm.	สูงต่ำกว่าปกติ Above or below Normal
		6	7	8	9	10	11	12			
33 โพนทอง	Phon Thong				50.8	6.7			57.5		
34 ธวัชบุรี	Thawatchaburi										
35 อาจสามารถ	At Samat										
36 เสลภูมิ	Selaphum										
37 จตุรพักตร์พิมาน	Chaturaphak Phiman	105.8		64.5					170.3	998.8	+398.7
38 เกษตรวิสัย	Kaset Wisai	39.3		33.1	88.2				160.6	697.6	- 61.7
39 สุวรรณภูมิ	Suwannaphum	98.2		[illegible].5	57.7				199.4	741.6	-169.0
40 มหาสารคาม	MAHA SARAKHAM	31.2		32.6	12.2	17.8			93.8	885.2	+ 43.4
41 เชียงยืน	Chiang Yun	6.7		27.5	29.2				63.4	600.6	-182.6
42 กันทรวิชัย	Kantharawichai		3.7	43.6	18.1				65.4	323.7	-377.4
43 โกสุมพิสัย	Kosum Phisai*				30.3	9.6			39.9	617.5	-164.2
44 บรบือ	Borabu	40.1		35.4	48.0	19.4			142.9	925.2	+163.1
45 วาปีปทุม	Wapi Pathum	46.0		21.5	45.5				113.0	438.7	-222.4
46 พยัคฆภูมิพิสัย	Phayakkhaphum Phisai	27.0		19.5	13.0				59.5	677.5	- 93.4
47 ขอนแก่น	KHON KAEN*	27.0	0.1	45.6	75.5	19.2			167.4	923.0	+224.0
48 น้ำพอง	Nam Phong	2.1		36.4	65.2	11.6			115.3	667.6	+ 57.9
49 ภูเวียง	Phu Wiang	39.5	1.8	454.	78.2	3.8			168.7	039.1	+219.2
50 ชุมแพ	Chum Phae	31.5		27.5	41.9				100.9	281.3	
51 มัญจาคีรี	Mancha Khiri	77.4		11.8	40.6	38.8			168.6	814.3	+176.9
52 ชนบท	Chonnabot	83.5		14.9	41.0	31.2			170.6	909.0	+262.2
53 บ้านไผ่	Ban Phai	53.1		40.0	44.0	20.4			157.5	890.9	+184.4
54 พล	Phon	23.3		14.0	70.0	9.0			116.3	796.3	+117.9
55 หนองสองห้อง	Nong Song Heng	25.8		38.4	16.8	15.8			96.8	862.9	+121.5
56 ชัยภูมิ	CHAIYAPHUM*	1.3	T	5.2	44.8	21.3		T	72.6	688.9	- 1.3
57 เกษตรสมบูรณ์	Kaset Sombun	29.0	2.3	11.5	46.5				89.3	-	
58 ภูเขียว	Phu Khieo	11.3		18.5	65.2	19.3			114.3	730.0	+185.3
59 คอนสวรรค์	Khon Sawan	23.8			30.5	38.8			93.1	846.0	+243.2
60 จัตุรัส	Chatturat		5.5	4.3	45.7	9.4			64.9	523.2	-124.5
61 บำเหน็จณรงค์	Bamnet Narong		20.8	5.5	55.8	4.2			86.3	387.7	-296.0
62 นครราชสีมา	NAKHON RATCHASIMA*	T	3.6	9.1	26.5	0.4	T		39.6	344.4	-290.5
63 บัวใหญ่	Bua Yai										
64 คง	Khong	10.1		6.5	39.5				56.1	738.1	+ 174.1
65 ด่านขุนทด	Dan Khun Thot		19.4	3.6	36.9	7.5			67.4	471.1	- 86.3
66 โนนไทย	Non Thai		22.4	3.2	27.2				52.8	704.0	+ 96.8
67 โนนสูง	Non Sung	0.5	7.0	4.5	16.6				28.6	535.8	-137.5
68 พิมาย	Phimai	9.2	7.4	9.6	71.2				97.4	323.4	- 32.5
69 สีคิ้ว	Sikhiu										
70 สูงเนิน	Sung Noen		6.1	1.6	36.7				44.4	511.8	- 52.7
71 ปักธงชัย	Pak Thong Chai										
72 โชคชัย	Chok Chai*		0.9	4.5	30.1	0.1			35.6	601.6	+ 75.0
73 ครบุรี	Khon Buri				10.4				10.4	260.3	-254.1

สถานีฝน	Station	วันที่และจำนวนน้ำฝนเป็นมิลลิเมตร Date and amount of rainfall in millimeters							ฝนรวม มม. Total rainfall mm	ฝนรวมตั้งแต่ 1 มกราคม Accumulative rainfall since 1 January	
		สิงหาคม August								ปริมาณ มม. Amount mm.	สูงต่ำกว่าปกติ Above or below Normal
		6	7	8	9	10	11	12			
74 บุรีรัมย์	BURI RAM										
75 ทุ่งไชสง	Phutthaisong	37.0	1.2	39.0	16.0				93.2	826.7	+102.4
76 สตึก	Satuk	28.4		18.5	39.2	20.8			106.9	935.5	+235.0
77 ลำปลายมาศ	Lam Phai Mat	29.2		31.1	31.8				92.1	564.6	-203.0
78 นางรอง	Nang Rong		1.1		10.6	0.3			12.0	530.4	-134.7
79 สุรินทร์	SURIN	6.0	13.2	17.0	25.8	38.8		T	100.8	981.7	+228.5
80 รัตนบุรี	Rattanaburi	65.7	40.7	20.6	39.1	18.6			184.7	884.2	+130.7
81 ท่าตูม	Tha Tum	38.0	9.8	10.8	30.8	4.8		1.5	95.7	935.4	+257.3
82 ศีขรภูมิ	Sikhoraphum										
83 ปราสาท	Prasat	20.5		30.5	5.2				56.2	673.4	- 23.8
84 สังขะ	Sangkha	65.0	6.5	30.0					101.5	562.9	-113.9
85 ศรีสะเกษ	SI SA KET										
86 ราษีไศล	Rasi Salai	63.2			27.2				90.4	948.2	+243.1
87 กันทรารมย์	Kantharatom	93.4	3.4	67.4	24.4	17.5			206.1	1039.1	+342.5
88 ขุขันธ์	Khukhan	52.4		43.5	5.3	2.1			103.3	1107.9	+415.0
89 ขุนหาญ	Khun Han	48.5	17.2	32.3		5.0			103.0	875.8	+ 96.1
90 กันทรลักษ์	Kantharalak	44.9	5.7	40.1	7.2	4.8			102.7	977.7	+220.6
91 อุบลราชธานี	UBON RATCHATHANI	104.0	2.7	118.1	51.9	17.2			293.9	1301.2	+311.9
92 เขมราฐ	Khemarat	43.5	6.6	37.0	30.0	17.6	17.7		152.4	1500.0	+581.7
93 อำนาจเจริญ	Amnat Charoen									630.1	
94 ยโสธร	Yasothon	58.6	20.5						79.1	218.0	
95 ตระการพืชผล	Trakan Phutphon	76.8	9.4	68.6	96.8				251.6	1664.6	+756.3
96 มหาชนะชัย	Maha Chana Chai	165.6	5.6		63.9	3.7			238.8	1521.3	+657.1
97 เขื่องใน	Khuang Nai	108.4	9.3	97.8	63.5				279.0	976.9	+117.0
98 โขงเจียม	Khong Chiam										
99 เดชอุดม	Det Udom	74.3	14.4	95.5	7.5	6.6	1.4		193.7	1194.3	+252.0
100 บุณฑริก	Buntharik	57.8	25.8	63.4	17.3				164.3	1008.4	+ 18.1
ภาคกลาง	CENTRAL PART										
1 นครสวรรค์	NAKHON SAWAN	3.4	2.2	10.6	28.5	0.8	T	T	45.5	309.0	-287.8
2 บรรพตพิสัย	Banphot Phisai		5.4	32.1	44.2				81.7	592.7	+104.3
3 ชุมแสง	Chumsaeng	1.0	11.1	3.0	10.6				25.7	496.0	-110.2
4 หนองบัว	Nong Bua										
5 ลาดยาว	Lat Yao			9.1	33.2				42.3	547.3	+ 71.7
6 ท่าตะโก	Tha Tako	56.8	5.2	2.3	12.6				76.9	532.3	- 11.7
7 พยุหคีรี	Phayuha Khiri	32.8	1.9	11.8	35.3				81.8	530.0	+ 39.7
8 ตาคลี	Takhli	11.2		15.2	45.3				71.7	352.3	-291.2
9 อุทัยธานี	UTHAI THANI	10.3			30.2				40.5	338.8	-166.3
10 สว่างอารมณ์	Sawang Arom		T	12.7	16.0		T		28.7	490.0	- 13.4
11 บ้านไร่	Ban Rai									332.0	-175.2
12 ทัพทัน	Thap than	46.2		2.0	24.5				72.7	603.9	+ 8.2
13 หนองฉาง	Nong Chang	31.0			15.6				46.6	695.6	+ 25.9

สถานีฝน	Station	วันที่และจำนวนน้ำฝนเป็นมิลลิเมตร Date and amount of rainfall in millimeters							ฝนรวม มม. Total rainfall mm.	ฝนรวมตั้งแต่ 1 มกราคม Accumulative rainfall since 1 January	
		สิงหาคม August								ปริมาณ มม. Amount mm.	สูงต่ำกว่าปกติ Above or below Normal
		6	7	8	9	10	11	12			
14 หนองขาหย่าง	Nong Khayang	21.9		2.9	19.8				44.6	619.5	+ 65.5
15 ชัยนาท	CHAI NAT	24.0		2.2	36.6				62.8	338.5	-128.3
16 มโนรมย์	Manorom	6.4	3.9	11.6	52.3	1.2			75.4	435.1	-113.3
17 วัดสิงห์	Wat Sing	5.7	0.5	0.9	15.1				22.2	508.0	- 69.1
18 หันคา	Hankha										
19 สิงห์บุรี	SING BURI			11.0	24.4				35.4	292.4	-225.7
20 อินทร์บุรี	In Buri			5.2	38.5				44.7	125.5	
21 บางระจัน	Bang Rachan	2.1		9.7	26.7				38.5	274.7	-315.6
22 พรหมบุรี	Phrom Buri				30.8				30.8	393.0	-229.1
23 ลพบุรี	LOP BURI*	0.4	T	3.8	6.9	T			11.1	496.5	-208.7
24 บ้านหมี่	Ban Mi		4.1	5.2	20.7				30.0	278.5	-253.4
25 บัวชุม	Bua Chum*	1.0	5.8	3.2	29.3	10.4	3.1		52.8	549.1	- 92.0
26 ชัยบาดาล	Chai Badan		5.0	3.0	51.2	1.3	3.7		64.2	505.5	- 73.3
27 พัฒนานิคม	Phatthana Nikhom			13.3	15.3				28.6	314.8	-277.4
28 โคกสำโรง	Khok Samrong			19.3	12.7				32.0	243.3	-292.4
29 ท่าวุ้ง	Tha Wung	0.3		7.1	33.5				40.9	384.1	-316.0
30 สุพรรณบุรี	SUPHAN BURI*	1.9	0.2	1.5	2.6	0.1		T	6.3		
31 เดิมบางนางบวช	Doembang Nangbuat										
32 สามชุก	Sam Chuk										
33 ดอนเจดีย์	Don Chedi										
34 ศรีประจันต์	Si Phrachan										
35 อู่ทอง	U Thong									187.6	
36 เดิมปลาม้า	Bang Pa Ma										
37 สองพี่น้อง	Song Phi Nong									310.7	- 65.7
38 อ่างทอง	ANG THONG				9.0				9.0	402.5	-361.4
39 โพธิ์ทอง	Pho Thong										
40 ไชโย	Chaiyo									356.5	
41 วิเศษชัยชาญ	Wiset Chai Chan				13.5				13.5	507.1	-129.3
42 ป่าโมก	Pa Mok				8.6				8.6	340.2	-203.3
43 สระบุรี	SARABURI	0.4		2.5	12.1				15.0	429.0	-379.8
44 พระพุทธบาท	Phra Phutthabat										
45 บ้านหมอ	Ban Mo										
46 เสาไห้	Sao Hai			2.8					2.8	517.4	-295.0
47 แก่งคอย	Kaeng Khio			2.0	14.0				16.0	579.5	-172.5
48 หนองแค	Nong Khae				26.0				26.0	426.1	-374.0
49 พระนครศรีอยุธยา	PHRA NAKHON SI AYUTTHAYA										
50 ท่าเรือ	Tha Rua										
51 ผักไห่	Phak Hai	1.1			5.8				6.9	396.9	-280.3
52 บางบาล	Bang Ban				14.2				14.2	417.2	-288.0
53 เสนา	Sena									224.0	
54 บางไทร	Bang Sai										

สถานีฝน	Station	วันที่และจำนวนน้ำฝนเป็นมิลลิเมตร Date and amount of rainfall in millimeters							ฝนรวม มม. Total rainfall mm.	ฝนรวมตั้งแต่ 1 มกราคม Accumulative rainfall since 1 January	
		สิงหาคม August								ปริมาณ มม. Amount mm.	สูงต่ำกว่าปกติ Above or below Normal
		6	7	8	9	10	11	12			
55 บางปะอิน	Bang Pa-in	0.3			22.6				22.9	421.1	-232.4
56 ปทุมธานี	PATHUM THANI										
57 หนองเสือ	Nong Sua	3.4		1.5	19.5	0.6			25.0	512.9	-240.6
58 ธัญบุรี	Thanyaburi			0.9	7.5				8.4	98.5	
59 รังสิต	Rangsit	6.0	1.1						7.1	267.0	-439.0
60 ลำลูกกา	Lam Luk Ka	19.7			4.1				23.8	306.1	
61 นนทบุรี	NONTHABURI										
62 บางบัวทอง	Bang Bua Thong									197.4	
63 ธนบุรี	THON BURI										
64 ตลิ่งชัน	Taling Chan										
65 บางขุนเทียน	Bang Khun Thian										
66 ราษฎร์บูรณะ	Rat Burana										
67 กรุงเทพมหานคร	BANGKOK METROPOLIS	6.4	T	0.4	1.4	0.2	0.2	0.7	9.3	711.5	- 2.5
68 สนามบินดอนเมือง	Don Muang Airport*	17.2	T	0.2	1.6	T			19.0	310.2	-379.7
69 บางเขน	Bang Khen		0.5	0.7	0.8	0.2	0.2		2.4	675.9	+ 2.9
70 มีนบุรี	Min Buri										
71 ลาดกระบัง	Lat Krabang	8.5							8.5	131.0	-596.8
72 ศูนย์วิจัยบางนา	Bangk Na*	14.5	T		0.7			0.5	15.7	719.8	
73 กาญจนบุรี	KANCHANABURI*	6.4	18.7	0.9	0.4	T	0.5	3.3	30.2	379.5	-116.7
74 สังขละบุรี	Sangkhla Buri										
75 เหมืองปิล็อก	Pilok										
76 ทองผาภูมิ	Thong Pha Phum*		29.4	28.6	28.8	27.2	2.8	20.6	137.4	948.1	- 18.2
77 ศรีสวัสดิ์	Si Sawat										
78 ไทรโยค	Sai Yok										
79 พนมทวน	Phanom Thuan									130.0	
80 ท่าม่วง	Tha Muang	2.0	14.0	T					16.0	328.1	- 68.3
81 นครปฐม	NAKHON PATHOM	13.5	12.1						25.6	309.8	-226.7
82 บางเลน	Bang Len	9.2		2.1	T				11.3	276.3	-225.3
83 นครชัยศรี	Nakhon Chaisi	8.9			1.6				10.5	290.3	-154.9
84 ราชบุรี	RATCHABURI										
85 บ้านโป่ง	Ban Pong	18.2	14.0		1.3	T	T		33.5	471.2	+ 44.0
86 โพธาราม	Photharam	2.1	6.8						8.9	355.6	-191.2
87 ดำเนินสะดวก	Damnoen Saduak										
88 ปากท่อ	Pak Tho	3.6	1.2		4.5				9.3	237.3	-217.8
89 สมุทรสงคราม	SAMUT SONGKHRAM	4.0							4.0	80.3	
90 บางคนที	Bang Khonthi	6.8	2.9						9.7	344.2	-135.8
91 อัมพวา	Amphawa	3.6							3.6	298.8	-131.7
92 สมุทรสาคร	SAMUT SAKHON									349.0	-227.0
93 กระทุ่มแบน	Kratum Baen									271.0	-311.2
94 สมุทรปราการ	SAMUT PRAKAN	19.2							19.2	496.4	-181.6
95 บางพลี	Bang Phli	39.2					2.5		41.7	387.3	-338.5

สถานีฝน	Station	วันที่และจำนวนน้ำฝนเป็นมิลลิเมตร Date and amount of rainfall in millimeters							ฝนรวม มม. Total rainfall mm.	ฝนรวมตั้งแต่ 1 มกราคม Accumulative rainfall since 1 January	
		สิงหาคม August								ปริมาณ มม. Amount mm.	สูงต่ำกว่าปกติ Above or below Normal
		6	7	8	9	10	11	12			
ภาคตะวันออก	**EASTERN PART**										
1 นครนายก	NAKHON NAYOK	1.9	2.8	4.4	26.3				35.4	978.2	-113.1
2 บ้านนา	Ban Na				38.5				38.5		
3 ปากพลี	Pak Phli			5.8					5.8	588.6	-515.4
4 องครักษ์	Ongkharak	1.0		1.6	24.7	1.1			28.4	605.1	-376.6
5 ปราจีนบุรี	PRACHIN BURI*	7.7	3.9	2.4	21.1	1.2	T	T	36.3	893.2	-323.8
6 ประจันตคาม	Prachantakham										
7 บ้านสร้าง	Ban Sang	50.0							50.0	916.6	+ 19.5
8 ศรีมหาโพธิ	Si Maha Phot										
9 กบินทร์บุรี	Kabin Buri*	25.0	5.7	11.6	13.0	2.0	0.2	1.4	58.9	1144.6	+251.7
10 สระแก้ว	Sa Kaeo			5.8	20.4				26.2		
11 วัฒนานคร	Watthana Nakhon	4.3		2.9	10.5				17.7	871.7	+ 14.3
12 อรัญประเทศ	Aranyaprathet*	3.6	4.4	2.4	18.2	T		0.2	28.8	836.0	- 7.1
13 ฉะเชิงเทรา	CHACHOENGSAO	8.5		1.3	5.4				15.2	557.7	-127.7
14 บ้านโพธิ์	Ban Pho	27.1							27.1	379.2	-286.1
15 ชลบุรี	CHON BURI*	11.0	0.4	0.4	2.3	T	2.4		16.5	324.3	-363.8
16 ท่าทอง	Tha Thong	20.8	0.6		0.4				21.8	281.0	-289.0
17 บ้านบึง	Ban Bung										
18 เกาะสีชัง	Ko Sichang*	0.4	0.2	0.4	T	T	17.0		18.0	363.4	-198.5
19 ศรีราชา	Si Racha										
20 สัตหีบ	Sattahip*	8.5	13.3	0.6	T	0.3	6.9	0.4	30.0	353.2	-288.7
21 ระยอง	RAYONG	7.0							7.0	521.5	-198.4
22 บ้านค่าย	Ban Khai	3.0	T	T	T	T			3.0	557.6	-173.7
23 แกลง	Klaeng	1.7		3.3					5.0	807.9	-297.1
24 จันทบุรี	CHANTHABURI*	23.5	84.8	4.6	22.4	21.4	2.4	4.2	163.6	1780.8	- 81.5
25 ท่าใหม่	Tha Mai	29.5	37.5	4.2	47.8				119.0	1447.0	-105.0
26 มะขาม	Makham			16.4					16.4	1348.3	-244.9
27 ตราด	TRAT	73.4	43.7	25.4			36.8		179.3	2681.0	+311.4
28 เขาสมิง	Khao Saming	67.4	50.8	34.3	7.4	3.8			163.7	2390.9	+940.2
29 แหลมงอบ	Laem Ngop										
30 คลองใหญ่	Khlong Yai*	48.3	158.9	53.2	1.0	29.8	41.3	T	332.5	4096.9	+218.8
ภาคใต้	**SOUTHERN PART**										
1 เพชรบุรี	PHETCHABURI	3.8	0.3		1.9	3.0			9.0	192.3	-277.1
2 บ้านแหลม	Ban Laem										
3 บ้านลาด	Ban Lat									185.0	
4 ท่ายาง	Tha Yang	4.8				10.8			15.6	291.5	- 50.7
5 ชะอำ	Cha-am					19.5	10.0		29.5	205.6	-145.1
6 ประจวบคีรีขันธ์	PRACHUAP KHIRI KHAN*	17.7	2.6	4.5	11.2	32.6	21.4	0.7	90.7	469.8	- 75.7
7 หัวหิน	Hua Hin*	10.9	1.4	0.4	0.7	27.3	12.7	0.4	53.8	265.3	-150.4
8 ปราณบุรี	Pran Buri			17.5					17.5	228.9	
9 ชุมพร	CHUMPHON*	T	10.9	52.9	95.9	29.6	7.1	4.6	201.0	1153.2	+187.8

สถานีฝน	Station	วันที่และจำนวนน้ำฝน มิลลิเมตร Date and amount of rainfall in millimeters							ฝนรวม มม. Total rainfall mm.	ฝนรวมตั้งแต่ 1 มกราคม Accumulative rainfall since 1 January	
		สิงหาคม August								ปริมาณ มม. Amount mm.	สูงต่ำกว่าปกติ Above or below Normal
		6	7	8	9	10	11	12			
10 ท่าแซะ	Tha Sac		29.3	86.4	138.2				253.9	1748.1	+768.3
11 สวี	Sawi		18.7	54.4	54.5	10.5			138.1	1120.3	+3[illegible]1.3
12 หลังสวน	Lang Suan		15.6	24.6	76.4				116.6	570.6	-152.2
13 **สุราษฎร์ธานี**	**SURAT THANI***		1.0	0.9	20.4	3.2	0.2		25.7	720.0	+ 43.7
14 ไชยา	Chaiya		6.4		10.3				16.7	803.3	+235.7
15 เกาะสมุย	Ko Samui*		1.6	3.1	19.5	1.9	0.6		26.7	592.8	+ 71.1
16 พุนพิน	Phunphin		2.5	2.8	12.8	4.6			22.7	856.2	+214.1
17 ท่าฉาง	Tha Chang			15.0	17.0				32.0	630.0	-307.[illegible]
18 กาญจนดิษฐ์	Kanchanadit										
19 บ้านนาสาร	Ban Na San										
20 **นครศรีธรรมราช**	**NAKHON SI THAMMARAT***	T		5.6	18.0	6.9	T		30.5	703.1	-126.[illegible]
21 สิชล	Sichon				21.1				21.1	484.1	-228.5
22 ท่าศาลา	Tha Sala				4.9				4.9	504.0	- 20.6
23 ฉวาง	Chawang	3.0		19.5	42.6	9.1			74.2	940.7	- 19.8
24 ทุ่งสง	Thung Song			53.1	70.7				123.8	923.8	+127.3
25 ร่อนพิบูลย์	Ron Phibun				90.0				90.0		
26 ปากพนัง	Pak Phanang			20.9		18.3			39.2	489.5	- 93.3
27 **พัทลุง**	**PHATTHALUNG**										
28 ควนขนุน	Khuan Khanun										
29 ปากพยูน	Pak Phayun										
30 เขาชัยสน	Khao Chaison									616.4	
31 **สงขลา**	**SONGKHLA***			0.3			1.3		1.6	468.7	-209.4
32 รัตภูมิ	Rattaphum									828.5	
33 หาดใหญ่	Hat Yai	3.4		0.5	0.9	4.5	T	T	9.3	866.2	
34 สะเดา	Sadao									126.2	
35 **ปัตตานี**	**PATTANI***		2.4	1.3	0.2	0.5			4.4	539.1	+ 91.8
36 หนองจิก	Nong Chik					7.0			7.0	334.9	
37 ยะหริ่ง	Yaring									260.0	
38 มายอ	Mayo									633.8	
39 โคกโพธิ์	Khok Pho									282.9	
40 ปะนาเระ	Panare			15.8					15.8	201.5	
41 **ยะลา**	**YALA**									581.4	
42 ยะหา	Yaha									70[illegible].0	
43 รามัน	Raman									719.7	
44 บันนังสตา	Bannang Satar										
45 เบตง	Betong	15.9	8.4						24.3	292.2	
46 **นราธิวาส**	**NARATHIWAT***			T		0.2		53.3	53.5	800.7	-129.1
47 ยี่งอ	Yi-ngo									460.3	
48 ระแงะ	Rangae										
49 ตากใบ	Tak Bai									232.5	
50 สุไหงโกลก	Sungai Kolok									426.9	

สถานีฝน	Station	วันที่และจำนวนน้ำฝนเป็นมิลลิเมตร Date and amount of rainfall in millimeters							ฝนรวม มม. Total rainfall mm.	ฝนรวมตั้งแต่ 1 มกราคม Accumulative rainfall since 1 January	
		สิงหาคม August								ปริมาณ มม. Amount mm.	สูงต่ำกว่าปกติ Above or below Normal
		6	7	8	9	10	11	12			
51 ระนอง	RANONG	2.6	74.2	76.9	136.1	52.3	15.4	12.1	369.6	3087.1	+570.2
52 กระบุรี	Kra Buri	3.7	14.6		84.2	11.6			114.1	1196.0	
53 พังงา	PHANGNGA		11.7	119.5					131.2	717.5	
54 ตะกั่วป่า	Takua Pa	3.9	18.0	11.6	13.5	15.4	14.2		76.6	564.8	
55 กะปง	Kapong	18.7	41.8						60.5	2213.0	
56 ท้ายเหมือง	Thai Muang	14.8		10.2					25.0	1443.1	
57 ตะกั่วทุ่ง	Takua Thung			56.4					56.4	1763.6	
58 ทับปุด	Thap Put	17.7	6.1	40.7					64.5	1281.7	
59 ภูเก็ต	PHUKET*	6.8	0.6	2.5	14.7	1.3	0.3		26.2	1072.5	-139.9
60 สนามบินภูเก็ต	Phuket Airport*	5.3		16.6	8.1	3.6	3.3		36.9	1226.8	-182.4
61 กระบี่	KRABI			38.6	26.9	8.4			73.9	863.1	
62 อ่าวลึก	Ao Luk	10.3		32.7					43.0	1333.1	
63 คลองท่อม	Khlong Tom	6.5		26.9	17.7				51.1	1220.7	
64 ตรัง	TRANG	1.2		16.2	10.9		4.4		32.7	1239.8	- 26.9
65 สนามบินตรัง	Trang Airport*										
66 สิเกา	Sikao	4.1			21.9				26.0	1018.0	
67 ย่านตาขาว	Yan Ta Khao									735.1	
68 ปะเหลียน	Palian									1079.9	
69 สตูล	SATUN	6.0		1.5	13.0	13.5			34.0	1248.2	
70 ทุ่งหว้า	Thung Wa	20.0							20.0	1555.4	

สถานีฝน	Station	วันที่และจำนวนน้ำฝนเป็นมิลลิเมตร Date and amount of rainfall in millimeters							ฝนรวม มม. Total rainfall mm.	ฝนรวมตั้งแต่ 1 มกราคม Accumulative rainfall since 1 January	
		สิงหาคม August								ปริมาณ มม. Amount mm.	สูงต่ำกว่าปกติ Above or below Normal
		6	7	8	9	10	11	12			
กรุงเทพมหานคร	**BANGKOK METROPOLIS**										
1 สถานีเครื่องรับส่งวิทยุนนทบุรี	Overseas Radio Receiving Station		T		T				T		
2 ร.ร. การช่างนนทบุรี	Nonthaburi Trade School		0.7	T	T				0.7		
3 พลังงานปรมาณูแห่งชาติ	Atomic Energy For Peace	7.8	0.5	0.8	1.6				10.7		
4 กองกำกับการรถวิทยุ ฯ	MMP. Sub Division Car Center	4.5							4.5		
5 วิทยาลัยครูจันทรเกษม	Chankasem College Education	4.2	T	1.2	1.3			8.0	14.7		
6 การไฟฟ้าฝ่ายผลิต	Electrical Supply Authority										
7 ศูนย์ฝึกการบินพลเรือน	Civil Aviation Training Center										
8 ร.ร. โยธินบูรณะ	Yothin Burana School										
9 สถานีรถไฟบางบำหรุ	Bang Bamru Railway Station										
10 ร.ร. พาณิชการสยาม	Siam Commercial School										
11 ร.ร. การประชาสัมพันธ์	Public Relation School	4.0			9.0			19.0	32.0		
12 ร.ร. สามเสนนอก	Sam Sen Nok School										
13 มหาวิทยาลัยรามคำแหง	Ramkhamhaeng University			0.5					0.5		
14 ร.ร. ศรีอุลัย	Sri Ulai School	6.3	T		0.3				6.6		
15 ร.ร. จิตรลดา	Chitlada School										
16 เขตบางกะปิ	Bangkapi Boundary										
17 เขตหนองจอก	Nong Chok Boundary										
18 กระทรวงศึกษาธิการ	Ministry of Education							9.8	9.8		
19 ร.ร. ช่างกลวิทยา	Changkol Vitthaya School										
20 ร. 1 พัน 2 รอ.	Second Infantry Battalion										
21 บ้านมนังคศิลา	Ban Manangkha Sila	1.8					4.6		6.4		
22 ร.ร. โสสิตสโมสร	Kosit Samosorn School	T	T		T				T		
23 ประตูน้ำปทุมวัน	Pathumvan Irr.										
24 ร.ร. เฉลิมสาสน์ศึกษา	Chaloemsart Suksa School										
25 วิทยาลัยเพาะช่าง	Poh Chang College										
26 ร.ร. มาแตร์เดอี	Mater Dei School	2.8	0.1					0.9	3.8		
27 สถานีจ่ายไฟฟ้าบางกะปิ	Sup Center of Electrial Supply-Bangkapi	6.6		0.7	0.9				8.2		
28 วิทยาลัยพาณิชการธนบุรี	Thonburi Commercial College		T	T	T			3.8	3.8		
29 วิทยาลัยครูบ้านสมเด็จ	Bansomdet Teacher College	2.9	T		2.1				5.0		
30 เขตคลองสาน	Khlong San Boundary										
31 ร.ร. เตรียมทหาร	Armed Force Academy Preparatory-School	1.7							1.7		
32 ร.ร. กรุงเทพคริสเตียน	Bangkok Christian College										
33 ร.ร. ศรีวิกรม์	Srivikorn School										
34 ประตูน้ำพระโขนง	Prakhanong Irr.	8.0			T				8.0		
35 ร.ร. สมจิตศึกษา	Somchit Suksa School										
36 ร.ร. ยานนาเวศวิทยาคม	Yannaves Vitthayakhom School	5.1	T	T	T				5.1		
37 ร.ร. พระโขนง	Prakhanong School										
38 ร.ร. ช่องนนทรี	Chong Nonthri School	6.0	0.7	T	1.4	T	T	1.1	9.2		

อุณหภูมิสูงสุดและต่ำสุดประจำวันที่ 6 - 12 August 1979

Daily Max. and Min. Temperature ๖ – ๑๒ สิงหาคม ๒๕๒๒

สถานี	Station	อุณหภูมิสูงสุดและต่ำสุดเป็นองศา ซ. Max. and Min. Temperature in degree C.							เฉลี่ยสูงสุด ต่ำสุด Average Max. Min.	เฉลี่ยในสัปดาห์ Weekly Mean	ค่าปกติประจำเดือน Monthly Normal
		6	7	8	9	10	11	12			
ภาคเหนือ	**NORTHERN PART**										
1 เชียงราย	CHIANG RAI	28.7 23.2	27.7 22.3	32.4 22.0	33.3 23.0	33.7 24.0	30.4 24.2	30.7 23.2	31.0 23.1	27.1	26.6
2 แม่ฮ่องสอน	MAE HONG SON	31.6 23.5	32.0 24.4	32.0 23.2	34.0 24.2	35.0 24.3	33.2 24.7	32.0 24.6	32.8 24.1	28.5	27.0
3 เชียงใหม่	CHIANG MAI	32.6 24.4	31.3 25.1	30.5 24.0	33.5 25.0	33.6 26.0	32.8 26.1	32.0 25.9	32.3 25.2	28.8	27.0
4 น่าน	NAN	32.1 23.4	30.0 22.0	33.8 23.9	33.4 24.2	33.0 24.7	31.0 23.2	33.0 24.8	32.3 23.7	28.0	27.6
5 ท่าวังผา	Tha Wang Pha	29.8 23.0	30.1 22.8	33.9 23.2	32.9 23.6	32.7 24.5	30.3 21.8	24.4	31.6 23.3	27.5	
6 ลำปาง	LAMPANG	24.5 24.0	33.1 23.2	32.5 23.5	33.5 [illegible]	33.0 24.6	32.4 25.3	32.7 24.3	31.7 24.2	28.0	27.6
7 แม่สะเรียง	Mae Sariang	29.1 23.3	27.4 22.3	30.6 23.0	31.6 23.2	32.5 24.8	30.7 23.8	29.2 24.4	30.2 23.5	26.9	26.7
8 แพร่	PHRAE	31.1 23.0	31.7 23.2	31.2 23.2	33.7 25.2	29.6 24.5	31.7 24.6	31.5 24.5	31.5 24.0	27.8	27.4
9 อุตรดิตถ์	UTTARADIT	31.9 24.3	32.0 24.0	32.1 24.3	32.3 25.3	27.5 24.6	32.3 25.0	32.5 25.4	31.5 24.7	28.1	28.2
10 ตาก	TAK	31.6 24.3	29.5 22.8	32.7 24.0	32.5 26.0	31.2 22.7	29.5 25.8	31.0 24.1	31.1 24.2	27.7	28.3
11 เขื่อนภูมิพล	Bhumibol Dam	32.3 23.8	29.3 23.8	33.2 23.7	33.7 27.5	31.8 23.0	29.5 25.0	29.3 24.5	31.3 24.5	27.9	27.9
12 พิษณุโลก	PHITSANULOK	32.1 24.4	29.8 24.0	31.8 24.7	32.4 24.9	26.1 24.5	31.7 25.0	31.8 25.0	30.8 24.6	27.7	28.4
13 แม่สอด	Mae Sot	27.8 23.0	28.3 23.0	30.3 22.7	29.0 23.2	29.9 23.8	28.5 23.1	29.8 23.1	29.1 23.1	26.1	26.2
14 เพชรบูรณ์	PHETCHABUN	32.5 23.6	30.4 23.3	31.5 23.7	28.7 24.1	26.4 23.4	31.0 23.4	31.6 24.0	30.3 23.6	27.0	27.3
15 หล่มสัก	Lom Sak	31.0 23.6	29.8 23.0	30.5 23.0	27.6 24.2	27.4 23.0	30.3 23.6	31.0 24.2	29.7 23.5	26.6	
16 วิเชียรบุรี	Wichian Buri	32.3 23.7	31.8 23.5	30.5 22.8	27.4 23.5	27.8 23.0	32.7 23.1	31.7 23.4	30.6 23.3	27.0	
ภาคตะวันออกเฉียงเหนือ	**NORTHEASTERN PART**										
1 หนองคาย	NONG KHAI	32.0 23.5	32.4 24.0	28.9 25.1	28.9 24.8	30.7 24.4	31.3 23.3	31.6 25.1	30.8 24.3	27.6	27.8
2 เลย	LOEI	29.5 23.5	31.4 22.6	32.7 22.9	29.6 23.7	30.5 24.2	31.3 23.6	31.4 23.2	30.9 23.4	27.1	27.3
3 อุดรธานี	UDON THANI	31.4 22.8	32.0 23.9	29.0 24.9	28.0 24.0	29.0 24.0	32.0 24.7	32.0 24.5	30.5 24.1	27.3	27.9
4 สกลนคร	SAKON NAKHON	28.0 23.2	31.6 22.9	25.6 24.4	28.9 23.8	29.3 23.7	28.8 23.9	31.4 25.5	29.1 23.9	26.5	27.6
5 นครพนม	NAKHON PHANOM	29.2 22.8	32.2 23.7	25.2 23.5	28.8 23.3	27.9 23.5	27.8 22.8	32.0 24.7	29.0 23.5	26.2	27.0
6 มุกดาหาร	Mukdahan	28.3 23.3	31.3 23.4	26.8 24.3	26.3 23.5	27.5 23.6	28.8 23.3	31.3 25.2	28.6 23.8	26.2	27.7
7 ขอนแก่น	KHON KAEN	30.1 23.3	31.6 23.0	29.8 24.2	25.2 23.5	27.0 23.1	31.2 23.5	31.6 24.8	29.5 23.6	26.6	28.1
8 โกสุมพิสัย	Kosum Phisai	28.3 23.5	31.0 23.0	28.3 23.8	26.0 23.8	27.0 23.6	24.0		28.3 23.6	26.0	
9 ร้อยเอ็ด	ROI ET	29.0 23.6	31.4 23.9	28.4 24.5	25.1 23.0	27.5 23.9	30.6 24.5	32.3 25.2	29.2 24.1	26.6	28.0
10 ชัยภูมิ	CHAIYAPHUM	30.5 24.8	31.9 23.1	31.0 23.5	25.6 23.8	26.2 23.0	31.2 22.9	31.6 23.4	29.7 23.5	26.6	27.4
11 อุบลราชธานี	UBON RATCHATHANI	29.2 23.1	29.3 22.6	27.4 24.0	25.2 23.4	27.6 23.1	31.2 23.4	31.9 24.6	28.8 23.5	26.1	27.8
12 สุรินทร์	SURIN	30.3 24.0	30.6 23.0	29.8 23.6	26.8 23.2	29.2 23.0	31.2 23.3	33.4 24.0	30.2 23.4	26.8	27.8
13 ท่าตูม	Tha Tum	29.3 24.0	30.0 23.3	28.8 24.1	25.8 24.1	29.7 23.5	32.4 24.6	32.4 24.6	29.8 24.0	26.9	
14 นางรอง	Nang Rong	32.7 24.4	29.6 22.9	30.9 23.4	27.3 22.8	31.7 22.7	23.2		30.4 23.2	26.8	

สถานี	Station	อุณหภูมิสูงสุดและต่ำสุดเป็นองศาเซลเซียส Max. and Min. Temperature in degree C.							เฉลี่ยสูงสุดต่ำสุด Average Max. Min.	เฉลี่ยในสัปดาห์ Weekly Mean	ค่าปกติประจำเดือน Monthly Normal
		6	7	8	9	10	11	12			
15 นครราชสีมา	NAKHON RATCHASIMA	33.7 25.5	31.7 25.0	29.9 23.5	26.4 23.3	29.9 23.1	32.4 24.0	33.7 23.8	31.1 24.0	27.6	28.1
16 โชคชัย	Chok Chai	32.8 25.1	30.5 24.7	30.1 24.2	26.6 22.4	29.6 23.1	24.7		29.9 29.9		
ภาคกลาง	**CENTRAL PART**										
1 นครสวรรค์	NAKHON SAWAN	33.9 24.7	32.3 24.6	34.0 24.6	32.2 24.5	30.2 24.0	33.4 25.4	32.2 25.2	32.6 32.6	28.7	
2 ลพบุรี	LOP BURI	33.2 25.3	32.0 24.9	32.2 25.2	29.0 25.4	31.2 24.3	33.0 25.0	31.9 24.9	31.8 25.0	28.4	28.1
3 สุพรรณบุรี	SUPHAN BURI	32.0 24.6	31.0 24.3	32.5 24.5	29.5 24.3	31.2 24.2	33.0 24.5	32.0 24.5	31.6 24.4	28.0	28.7
4 กาญจนบุรี	KANCHANABURI	31.4 24.1	30.1 23.0	31.0 23.2	30.0 24.5	30.0 25.0	30.8 24.6	30.1 23.9	30.5 24.0	27.3	28.4
5 ทองผาภูมิ	Thong Pha Phum	29.2 22.2	27.9 22.3	29.1 23.7	27.5 23.0	28.4 22.4	30.0 22.9	27.4 23.8	28.5 22.8	25.7	
6 สนามบินดอนเมือง	Don Muang Airport	31.7 24.7	29.8 24.9	31.0 24.1	29.0 24.5	31.0 24.0	31.7 24.7	31.2 25.0	30.8 24.6	27.7	26.7
7 กรุงเทพมหานคร	BANGKOK METROPOLIS	32.3 25.6	30.6 25.0	32.0 25.2	30.4 25.8	31.5 24.6	31.0 25.4	32.0 25.5	31.4 25.3	28.4	28.4
8 ศูนย์วิจัย ฯ บางนา	Bang Na	31.5 25.2	30.5 24.5	31.5 24.0	30.0 25.6	31.0 24.6	31.5 25.5	31.5 25.2	31.5 24.9	28.2	
ภาคตะวันออก	**EASTERN PART**										
1 ปราจีนบุรี	PRACHIN BURI	32.0 25.0	29.8 25.2	30.0 25.5	27.2 24.0	30.3 23.8	31.0 25.0	32.5 25.0	30.4 24.8	27.6	28.1
2 กบินทร์บุรี	Kabin Buri	31.6 24.2	29.7 22.3	29.0 24.3	27.0 23.6	30.4 23.1	31.4 23.8	23.8	29.9 23.6	26.7	
3 อรัญประเทศ	Aranyaprathet	30.8 25.2	29.1 23.5	29.3 23.5	28.2 24.7	31.2 24.0	32.4 24.7	32.9 24.6	30.6 24.3	27.5	27.9
4 ชลบุรี	CHON BURI	31.1 25.6	30.6 24.5	31.4 25.9	29.9 25.4	31.3 25.7	30.2 26.2	31.9 23.7	30.9 25.3	28.1	28.2
5 เกาะสีชัง	Ko Si Chang	30.8 24.4	29.8 25.4	30.0 27.2	30.0 26.5	30.5 27.7	30.1 27.3	32.0 25.4	30.5 26.0	28.2	28.6
6 สัตหีบ	Sattahip	32.7 27.2	31.0 24.3	30.8	30.7 25.4	26.8	30.5 25.8	30.6 24.4	31.1 25.7	28.4	29.2
7 ระยอง	RAYONG										
8 จันทบุรี	CHANTHABURI	30.0 25.7	27.8 24.1	29.1 24.3	29.0 25.2	28.2 25.2	30.5 25.9	30.2 25.8	29.3 25.2	27.2	27.3
9 คลองใหญ่	Khlong Yai	27.5 23.7	28.0 23.2	27.2 22.7	29.9 23.1	29.7 24.6	27.1 23.0	31.4 22.0	28.7 23.2	25.9	26.7
ภาคใต้	**SOUTHERN PART**										
1 หัวหิน	Hua Hin	30.3 25.0	30.8 23.7	31.1 24.7	31.6 25.5	27.9 25.3	26.3 23.9	33.1 24.2	30.2 24.6	27.4	28.4
2 ประจวบคีรีขันธ์	PRACHUAP KHIRI KHAN	27.9 24.6	30.5 24.2	27.2 25.2	28.6 24.8	27.2 24.6	25.8 23.5	32.5 24.7	28.5 24.5	26.5	27.9
3 ชุมพร	CHUMPHON	29.9 25.6	30.3 27.1	26.3 23.6	25.2 23.2	26.8 23.2	31.4 25.2	31.0 25.4	28.7 24.8	26.8	27.2
4 สุราษฎร์ธานี	SURAT THANI	32.4 24.4	31.5 23.9	28.2 23.4	28.6 24.3	29.7 22.5	32.3 24.0	33.5 24.4	31.0 23.8	27.4	27.8
5 เกาะสมุย	Ko Samui	31.8 26.8	30.2 26.7	28.6 24.3	29.0 25.6	29.3 23.5	32.5 26.5	32.6 27.4	30.6 25.8	28.2	
6 นครศรีธรรมราช	NAKHON SI THAMMARAT	33.8 25.2	33.5 25.0	32.7 26.2	29.8 24.4	30.5 24.9	33.4 24.8	34.2 26.0	32.6 25.2	28.9	27.9
7 สงขลา	SONGKHLA	32.5 25.6	33.0 24.3	32.5 25.4	32.4 26.4	32.8 25.9	33.2 25.7	33.7 25.2	32.9 25.5	29.2	28.3
8 ปัตตานี	PATTANI	31.4 24.3	33.6 23.0	32.8 23.4	31.6 23.9	31.6 24.0	34.7 23.6	34.4 23.8	32.9 23.7	28.3	27.8
9 นราธิวาส	NARATHIWAT	32.3 26.0	33.2 26.0	32.2 25.3	34.0 23.5	34.6 25.0	35.3 24.8	34.0 23.5	33.7 24.6	29.1	27.3
10 ระนอง	RANONG	29.9 24.9	30.7 25.2	27.2 22.5	26.9 23.2	28.0 22.5	29.7 24.9	29.0 25.3	28.8 24.0	26.4	26.4
11 ภูเก็ต	PHUKET	31.3 26.6	31.0 27.0	30.6 27.9	30.8 27.6	31.7 25.6	31.6 27.7	32.8 26.9	31.5 27.0	29.3	27.5
12 สนามบินภูเก็ต	Phuket Airport	31.7 25.6	31.0 25.6	29.4 26.2	29.2 27.1	29.5 24.5	31.0 24.2	31.2 26.6	30.4 26.0	28.2	27.4
13 สนามบินตรัง	Trang Airport	31.2 23.3	32.0 24.3	31.0 24.4	30.0 24.2	31.5 25.1	32.5 24.9	31.8 23.9	31.4 24.3	27.9	27.2

สถานีฝน	Station	วันที่และปริมาณน้ำฝนเป็นมิลลิเมตร Date and amount of rainfall in millimeters							ปริมาณ มม. Total rainfall mm.	ปริมาณตั้งแต่ 1 มกราคม Accumulative rainfall since 1 January	
		กรกฎาคม–สิงหาคม July – August								ปริมาณ มม. Amount mm.	เหนือหรือต่ำปกติ Above or below Normal
		30	31	1	2	3	4	5			
ภาคเหนือ	NORTHERN PART										
2 แม่สาย	Mae Sai							15.4	34.1	588.2	-306.2
4 เชียงของ	Chiang Khong						16.8	3.6	130.4	996.2	+159.4
6 แม่สวย	Mae Suai						7.9	3.9	115.5	636.6	- 39.6
7 เทิง	Thoeng							54.5	144.6	823.4	- 60.9
8 เชียงคำ	Chiang Kham							12.5	123.5	891.0	+163.5
11 แม่ใจ	Mae Chai							13.4	39.6	472.9	-232.2
23 แม่แตง	Mae Taeng						2.5	9.5	14.9	401.3	-184.3
25 สันทราย	San Sai							34.3	34.3	387.9	-193.6
26 ดอยสะเก็ด	Doi Saket						4.6	19.3	28.2	510.9	- 21.3
40 สบปราบ	Sop Prap						7.1	9.9	41.6	798.9	+265.8
46 เดนชัย	Den Chai						6.9	11.0	51.8	557.7	-114.1
52 สา	Sa							25.3	86.3	772.7	+135.5
56 น้ำปาด	Nam Pat							32.2	78.6	603.7	- 32.6
59 ลับแล	Laplae							21.6	50.3	1180.3	+440.0
76 พรานกระต่าย	Phan Kratai						24.8	2.2	35.4	663.9	- 24.7
ภาคตะวันออกเฉียงเหนือ											
4 ด่านซ้าย	Dan Sai							16.7	38.7	602.2	+ 2.8
7 ศรีเชียงใหม่	Si Chiang Mai							24.0	36.9	830.0	-248.6
10 บึงกาฬ	Bung Kan					89.6	6.4		336.4	2271.6	+680.6
11 เซกา	Seka					11.7		12.5	35.3	1744.9	+803.5
13 เพ็ญ	Phen						21.8	51.5	148.0	809.7	+ 54.8
14 กุมภวาปี	Kumphawapi						5.3	90.3	101.4	1077.8	+445.8
20 พรรณานิคม	Phanna Nikhom						30.2	72.0	109.4	1183.7	+238.3
25 ธาตุพนม	That Phanom							21.5	52.1	1300.8	+278.4
27 กาฬสินธุ์	KALASIN							41.2	43.4	737.0	- 39.7
28 ยางตลาด	Yang Talat							26.1	27.7	701.4	- 24.6
40 มหาสารคาม	MAHA SARAKHAM							12.4	14.8	794.1	+ 4.8
49 ภูเวียง	Phu Wiang							38.6	38.6	770.4	+ 88.3
51 มัญจาคีรี	Mancha Khiri							29.8	29.8	645.7	+ 37.5
52 ชนบท	Chonnabot							23.9	23.9	738.4	+115.4
54 พล	Phon							42.4	46.9	680.0	+ 32.1
95 ตระการพืชผล	Trakan Phutphon						14.5	71.2	109.5	1413.0	+561.3
97 เขื่องใน	Khuang Nai							104.3	104.3	697.9	-103.7
99 เดชอุดม	Det Udom						8.8	110.1	121.5	1000.6	+114.2
100 บุณฑริก	Buntharik							76.5	103.8	844.1	- 84.1

REMARKS

1. **Meteorological Department's Station** (with * mark). Rainfall observation is performed daily at 07.00 a.m. by the Meteorological Department's personnel. Therefore the daily amount of rainfall in this publicatiou means the total amount of rainfall in 24 hr. period from 07.00 a.m. of the recorded date to 07.00 a.m. of the following day.

2. **Voluntary Rainfall Station** (without * mark) located at District and Province. Rainfall observation is performed daily at 09.00 a.m. by the voluntary observer. The daily amount of rainfall means the total amount of rainfall in 24 hr. period from 09.00 a.m. of the recorded date to 09.00 a.m. of the following day.

3. **Rainfall and Temperature Data** The daily rainfall and temperature observations are submitted to the Meteorological Department soon after the measurement by the following means :—

   — By radio or telegraph from the Meteorological Department's stations.
   — By telegraph from voluntary rainfall stations

   Those daily reports generally arrive at the Meteorological Department from about 07.00 a.m. to 07.00 p.m.

4. **Rainfall Intensity in 1 day** (24 hours)

Light Rainfall	amounts	0.1 — 10.0	millimetres
Moderate Rainfall	"	10.1 — 35.0	"
Heavy Rainfall	"	35.1 — 90.0	"
Very Heavy Rainfall	"	90.1	millimetres and above
Blank	represents	No rainfall or observation of rainfall does not arrive in time for publication.	
T	"	Trace or light rainfall with amount less than 0.1 millimetres.	

Various Data in this publication are published hurriedly to service the user. Therefore the user should be cautious in using them. If there is any doubts please inquired the Meteorological Statistics Subdivision of the Climatology Division for further informations by dialing the number 3916054 and 3910178.

Meteorological Department
Bangkok Metropolis.

Climatology Division.

● **กำหนดออก** สัปดาห์ละ 1 ฉบับ ปีละ 52 ฉบับ

● **ค่าบำรุง** ฉบับละ 5 บาท ปีละ 150 บาท

● **การบอกรับ** ติดต่อที่กองภูมิอากาศ กรมอุตุนิยมวิทยา

โทร. 3916054

พิมพ์ที่โรงพิมพ์กรมอุตุนิยมวิทยา กระทรวงคมนาคม กรุงเทพมหานคร

นายสมิทธ ธรรมสโรช ผู้พิมพ์ผู้โฆษณา 2522

M06.1/593
T364wl

กรมอุตุนิยมวิทยา กระทรวงคมนาคม

รายงานอากาศประจำสัปดาห์ ระหว่างวันที่ ๑๓ — ๑๙ สิงหาคม ๒๕๒๒

และ

การคาดหมายลักษณะอากาศ ระหว่างวันที่ ๒๐ — ๒๖ สิงหาคม ๒๕๒๒

ฉบับที่ ๓๓/๒๕๒๒

น.อ. ดร. ขจิต บัวจิตติ ร.น.

อธิบดีกรมอุตุนิยมวิทยา

METEOROLOGICAL DEPARTMENT
MINISTRY OF COMMUNICATION

BANGKOK, THAILAND

WEEKLY WEATHER REPORT

DURING THE PERIOD 13 — 19 AUGUST 1979

AND

WEATHER OUTLOOK

DURING 20 — 26 AUGUST 1979

No. 33/1979

Capt. Kajit Buajitti R.T.N.

Director — General

CENTRAL
LIBRARY
AUG 1980
N.O.A.A.
U. S. Dept. of Commerce

หมายเหตุ

1. **สถานีของกรมอุตุนิยมวิทยา** (มีเครื่องหมาย *) ทำการตรวจวัดจำนวนฝน ตกเวลา 07.00 น. ทุกวัน โดยเจ้าหน้าที่ของกรมอุตุนิยมวิทยา ดังนั้น จำนวนฝนรายวันในรายงานเล่มนี้ หมายถึงปริมาณฝนรวมในช่วงเวลา 24 ชั่วโมง ตั้งแต่เวลา 07.00 น. ของวันที่แจ้งไว้ในรายงาน จนถึงเวลา 07.00 น. ของวันรุ่งขึ้น

2. **สถานีฝนอำเภอและจังหวัด** (ไม่มีเครื่องหมาย *) ทำการตรวจวัดจำนวนฝนตกเวลา 09.00 น. ทุกวัน โดยเจ้าหน้าที่ ที่อยู่ในอำเภอหรือจังหวัดที่ได้รับแต่งตั้งจากกรมอุตุนิยมวิทยา ดังนั้น จำนวนฝนรายวัน หมายถึงปริมาณฝนรวมในช่วงเวลา 24 ชั่วโมง ตั้งแต่เวลา 09.00 น. ของวันที่แจ้งไว้ในรายงานจนถึงเวลา 09.00 น. ของวันรุ่งขึ้น

3. **ข้อมูลฝนและอุณหภูมิ** ที่พิมพ์ในรายงานเล่มนี้ เป็นข้อมูลที่เจ้าหน้าที่ผู้ทำการตรวจรายงานมาถึงกรมอุตุนิยมวิทยา ทุกวันภายหลังการตรวจ

   — สถานีของกรมอุตุนิยมวิทยา รายงานทางวิทยุโทรศัพท์หรือโทรเลข

   — สถานีฝนอำเภอและจังหวัด รายงานทางโทรเลข

   รายงานดังกล่าวนี้ กรมอุตุนิยมวิทยาจะได้รับตั้งแต่เวลาประมาณ 07.00 น. จนถึงเวลา 19.00 น.

4. **เกณฑ์ฝนใน 1 วัน** (24 ชั่วโมง)

ฝนเล็กน้อย	จำนวนตั้งแต่	0.1 – 10.0 มิลลิเมตร
ฝนปานกลาง	"	10.1 – 35.0 "
ฝนหนัก	"	35.1 – 90.0 "
ฝนตกหนักมาก	"	90.1 มิลลิเมตร ขึ้นไป
ช่องว่าง	หมายความว่า	ไม่มีฝนตกหรือยังไม่ได้รับรายงาน
T	"	ฝนตกน้อยไม่ถึง 0.1 มิลลิเมตร

ข้อมูลต่าง ๆ เหล่านี้ได้ดำเนินการตัดพิมพ์โดยรีบด่วน เพื่อสนองความต้องการแก่ผู้ใช้ จึงยังไม่ได้ทำการตรวจสอบ ฉะนั้น ผู้ใช้จึงควรพิจารณาข้อมูลก่อนที่จะนำไปใช้ หากมีข้อสงสัยประการใด โปรดติดต่อสอบถามเจ้าหน้าที่ งานสถิติอุตุนิยมวิทยา กองภูมิอากาศ โทรศัพท์ 3016054 และ 3910178

กองภูมิอากาศ กรมอุตุนิยมวิทยา

กรุงเทพมหานคร

การคาดหมายลักษณะอากาศใน ๗ วันข้างหน้า
ตั้งแต่วันที่ ๒๐ – ๒๖ สิงหาคม ๒๕๒๒

ลักษณะทั่วไป

ร่องความกดอากาศต่ำจะพาดผ่านตอนล่างสุดของประเทศจีน

ภาคเหนือ	จะมีฝนกระจายส่วนมากในระยะครึ่งแรกของสัปดาห์
ภาคตะวันออกเฉียงเหนือ ภาคกลาง ภาคตะวันออกรวมทั้งชายฝั่ง	จะมีฝนหรือฝนฟ้าคะนองเป็นแห่ง ๆ ในตอนเย็นหรือค่ำ
ภาคใต้ฝั่งตะวันออก	จะมีฝนเป็นแห่ง ๆ ในตอนเย็นหรือค่ำ
ภาคใต้ฝั่งตะวันตก	จะมีฝนกระจายตามบริเวณเทือกเขาและชายฝั่ง
กรุงเทพมหานคร	จะมีฝนหรือฝนฟ้าคะนองเป็นแห่ง ๆ ในตอนเย็นหรือค่ำ

กรมอุตุนิยมวิทยา

๒๐ ส.ค. ๒๒

Weather outlook for the period 20 - 26 August 1979

General Situation

The low pressure trough will lie across the extreme southern portion of China.

Northern Part:	Scattered showers mainly during the first half of the week.
Northeastern Part: Central Part: Eastern Part and Coastal Area:	Widely scattered showers or thundershowers in the late afternoon or evening.
Southern Thailand East Coast:	Widely scattered showers in the late afternoon or evening.
Southern Thailand West Coast:	Scattered showers along the mountainous and coastal areas.
Bangkok Metropolis:	Widely scattered showers or thundershowers in the late afternoon or evening.

Meteorological Department

20 August 1979

สรุปลักษณะอากาศทั่วไปในรอบสัปดาห์
ตั้งแต่วันที่ ๑๓ – ๑๙ สิงหาคม ๒๕๒๒

๑. ร่องความกดอากาศต่ำได้พาดผ่านประเทศลาวและเวียดนามตอนบนเกือบตลอดสัปดาห์ โดยมีลมมรสุมตะวันตกเฉียงใต้ซึ่งมีกำลังปานกลางพัดปกคลุมประเทศไทยและอ่าวไทย ลักษณะเช่นนี้ทำให้ภาคเหนือมีฝนและฟ้าคะนองกระจายเกือบทั่วไป โดยมีฝนตกหนักบางแห่ง ทั้งมีฝนกระจายในภาคตะวันออกเฉียงเหนือและภาคกลาง ส่วนภาคใต้มีฝนเป็นแห่ง ๆ ตลอดสัปดาห์

๒. รายงานอุณหภูมิสูงสุดในภาคต่าง ๆ ของประเทศไทยมีดังนี้.–

ภาคเหนือ	๓๓.๖°ซ.ที่ อ.เมือง	จ.เพชรบูรณ์	เมื่อวันที่	๑๔	ส.ค.
ภาคตะวันออกเฉียงเหนือ	๓๕.๐°ซ.ที่ อ.เมือง	จ.นครราชสีมา	"	๑๓	ส.ค.
ภาคกลาง	๓๔.๖°ซ.ที่ อ.เมือง	จ.กาญจนบุรี	"	๑๖,๑๙	ส.ค.
ภาคตะวันออก	๓๔.๔°ซ.ที่ อ.อรัญประเ	จ.ปราจีนบุรี	"	๑๕	ส.ค.
ภาคใต้	๓๖.๘°ซ.ที่ อ.เมือง	จ.เพชรบุรี	"	๑๖	ส.ค.

๓. รายงานฝนสูงสุดในภาคต่าง ๆ ของประเทศไทยมีดังนี้.–

ภาคเหนือ	๕๖.๕ มม.ที่ อ.งาว	จ.ลำปาง	เมื่อวันที่	๑๖	ส.ค.
ภาคตะวันออกเฉียงเหนือ	๑๑๙.๕ มม.ที่ อ.บ้านแพง	จ.นครพนม	"	๑๖	ส.ค.
ภาคกลาง	๕๐.๕ มม.ที่ อ.ลำลูกกา	จ.ปทุมธานี	"	๑๗	ส.ค.
ภาคตะวันออก	๕๕.๐ มม.ที่ อ.บ้านสร้าง	จ.ปราจีนบุรี	"	๑๕	ส.ค.
ภาคใต้	๒๓.๖ มม.ที่ อ.ตากใบ	จ.นราธิวาส	"	๑๔	ส.ค.

กรมอุตุนิยมวิทยา

๒๐ ส.ค. ๒๒

Weekly Weather Summary

Period 13 - 19 August 1979

1. Low pressure trough lied across Laos and Upper Vietnam almost throughout the week with moderate southwest monsoon prevailed over Thailand and the Gulf of Thailand. As a result almost scattered rainshowers and thundershowers with isolated heavy falls were recorded in Northern Part and scattered rainshowers in Northeastern Part and Central Part. Widely scattered rainshowers were reported elsewhere throughout the week.

2. Highest temperature in various parts of Thailand were as follows:-

Northern Part	33.6°C.at Amphoe Muang	Phetchabun	on	14	Aug.
Northeastern Part	35.0°C.at Amphoe Muang	Nakhon Ratchasima	"	13	Aug.
Central Part	34.6°C.at Amphoe Muang	Kanchanaburi	"	16,19	Aug.
Eastern Part	34.4°C.at Aranyaprathet	Prachin Buri	"	15	Aug.
Southern Part	36.8°C.at Amphoe Muang	Phetchaburi	"	16	Aug.

3. Heaviest rainfall in various parts of Thailand were as follows:-

Northern Part	56.5 mm.at Ngao	Lampang	on	16	Aug.
Northeastern Part	119.5 mm.at Ban Phaeng	Nakhon Phanom	"	16	Aug.
Central Part	50.5 mm.at Lam Luk Ka	Pathum Thani	"	17	Aug.
Eastern Part	55.0 mm.at Ban Sang	Prachin Buri	"	15	Aug.
Southern Part	23.6 mm.at Tak Bai	Narathiwat	"	14	Aug.

Meteorological Department

20 August 1979

ข่าวอากาศเพื่อการเกษตรประจำสัปดาห์

ตั้งแต่วันที่ ๒๐ - ๒๖ สิงหาคม คาดว่า ร่องความกดอากาศต่ำหรือร่องมรสุมจะพาดผ่านตอนใต้สุดของประเทศจีน ลักษณะเช่นนี้จะทำให้ภาคต่าง ๆ ของประเทศไทยยังมีฝนไม่มาก เว้นแต่ภาคเหนือจะมีฝนค่อนข้างหนาแน่น โดยมีฝนหรือฝนฟ้าคะนองกระจาย ส่วนภาคอื่น ๆ จะมีฝนเล็กน้อยถึงปานกลางเป็นแห่ง ๆ

ข้อควรทราบ :

ในระยะที่ผ่านมาภาคตะวันออกเฉียงเหนือมีฝนตกชุก โดยมีฝนตกหนักถึงหนักมากหลายแห่ง ทำให้พื้นดินมีน้ำขังอยู่เกือบทั่วไป สภาวะเช่นนี้ชาวไร่ปอควรระมัดระวังโรคโคนเน่าซึ่งอาจเกิดขึ้นกับต้นปอ เฉพาะอย่างยิ่งแถบจังหวัดอุบลราชธานี ร้อยเอ็ด นครพนม สกลนคร อุดรธานี ขอนแก่น ชัยภูมิ มหาสารคาม และกาฬสินธุ์ โรคโคนเน่าเกิดจากเชื้อราชนิดหนึ่ง ซึ่งจะเข้าทำลายบริเวณโคนต้นปอแล้วลุกลามขึ้นมาข้างบน ส่วนของต้นปอที่เกิดโรคนี้จะเป็นสีน้ำตาลจนเกือบดำบางครั้งเชื้อโรคจะลุกลามลงไปที่ราก ทำให้รากแก้วและรากแขนงเน่าได้ด้วย อันจะเป็นเหตุให้ต้นปอเหี่ยวและตายก่อนถึงกำหนดตัดแช่ฟอก หากเอาต้นปอที่เป็นโรคไปแช่ฟอกเส้นใยจะมีตำหนิและให้คุณภาพต่ำ.

กรมอุตุนิยมวิทยา

๒๐ สิงหาคม ๒๕๒๒

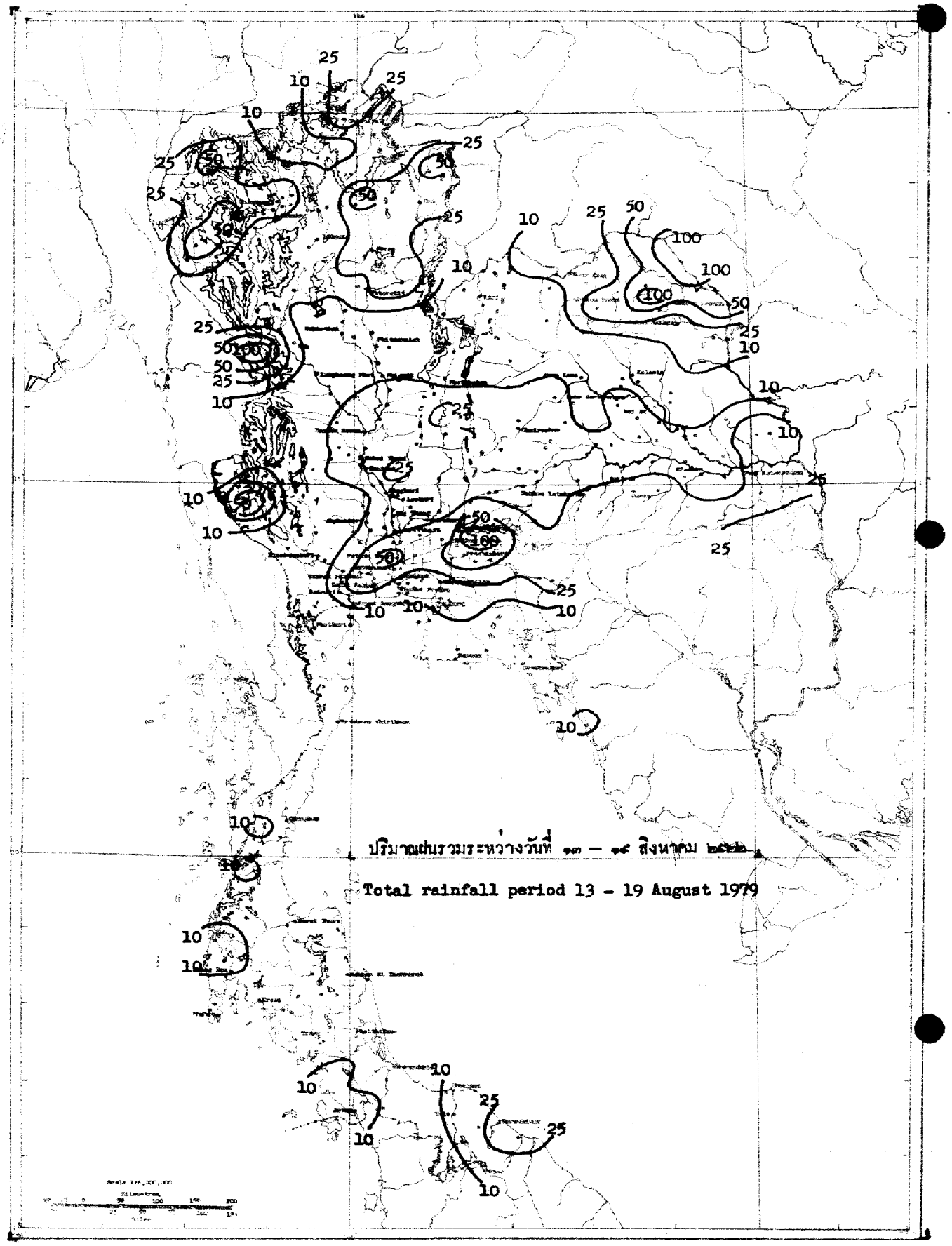
ปริมาณฝนรวมระหว่างวันที่ ๑๓ – ๑๙ สิงหาคม ๒๕๒๒
Total rainfall period 13 – 19 August 1979

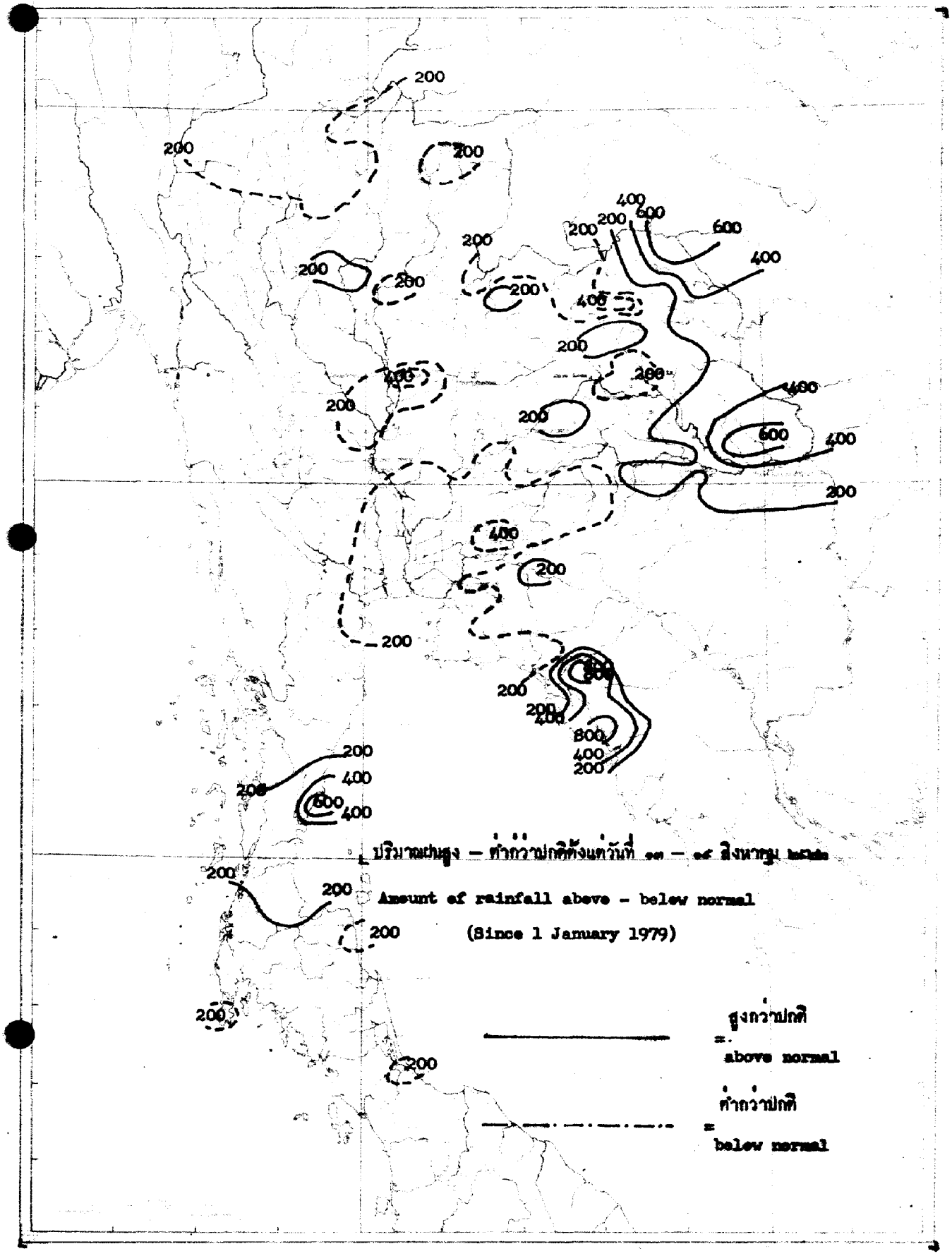
ปริมาณฝนสูง – ต่ำกว่าปกติตั้งแต่วันที่ [illegible] – [illegible] สิงหาคม [illegible]
Amount of rainfall above - below normal
(Since 1 January 1979)
สูงกว่าปกติ
above normal
ต่ำกว่าปกติ
below normal

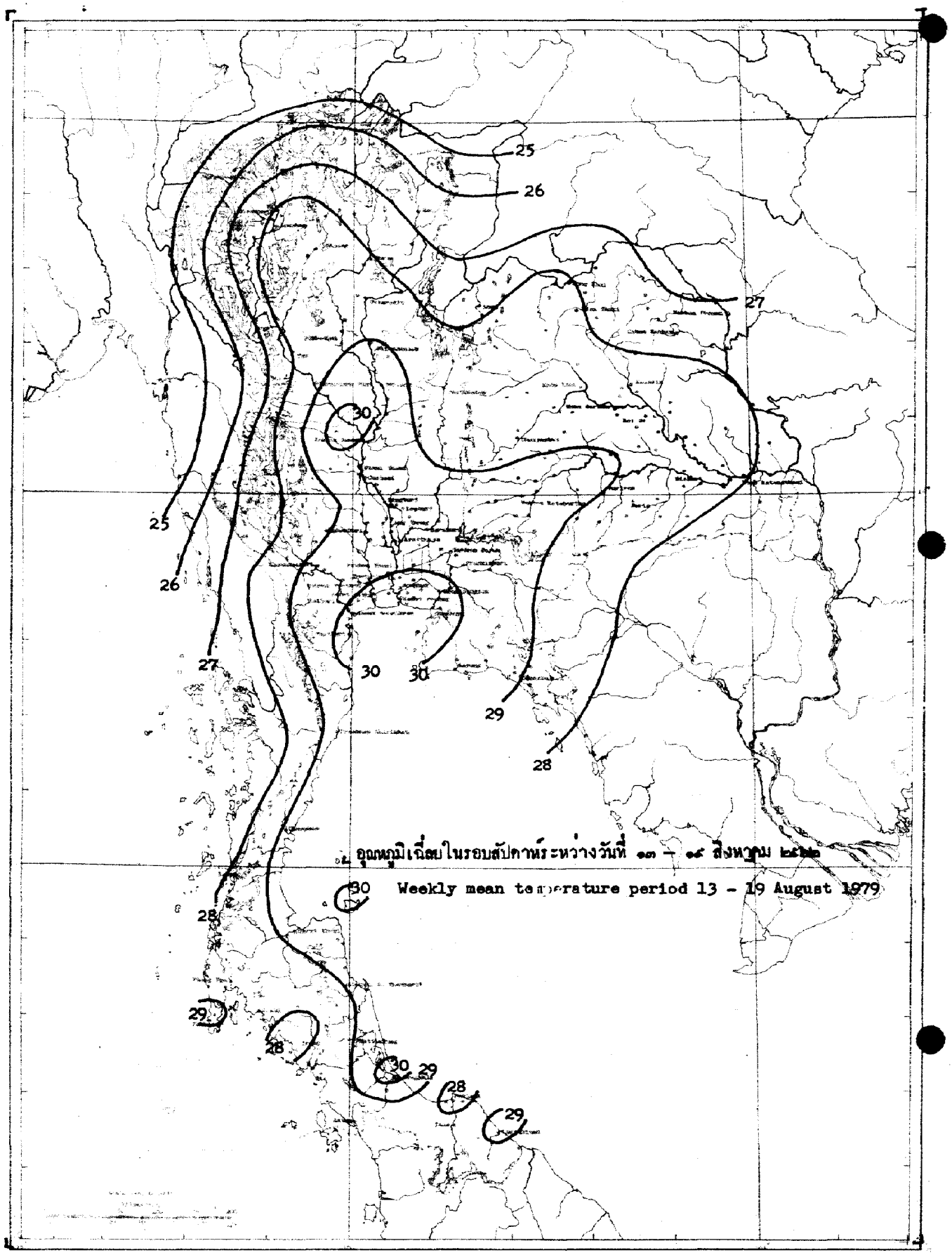

อุณหภูมิเฉลี่ยในรอบสัปดาห์ระหว่างวันที่ ๑๓ – ๑๙ สิงหาคม ๒๕๒๒

Weekly mean temperature period 13 - 19 August 1979

สถานีฝน	Station	วันที่และจำนวนน้ำฝนเป็นมิลลิเมตร Date and amount of rainfall in millimeters							ฝนรวม มม. Total rainfall mm.	ฝนรวมตั้งแต่ 1 มกราคม Accumulative rainfall since 1 January	
		สิงหาคม August								ปริมาณ มม. Amount mm.	สูงต่ำกว่าปกติ Above or below Normal
		13	14	15	16	17	18	19			
ภาคเหนือ	**NORTHERN PART**										
1 เชียงราย	CHIANG RAI*	T	T	2.0		6.8	17.7	10.2	36.7	981.7	-179.2
2 แม่สาย	Mae Sai	2.7	0.4	1.7					4.8	734.2	-323.1
3 เชียงแสน	Chiang Saen			10.0		33.3			43.3	944.6	- 64.3
4 เชียงของ	Chiang Khong		1.2		2.6				3.8	1098.2	+ 78.6
5 แม่จัน	Mae Chan									669.8	
6 แม่สรวย	Mae Suai	0.3		1.3		2.5			4.1	669.8	-105.7
7 เทิง	Thoeng		3.6	2.6		4.2			9.8	857.3	-179.4
8 เชียงคำ	Chiang Kham		5.8		9.7				15.5	1015.8	+169.5
9 เวียงป่าเป้า	Wiang Pa Pao					4.6			4.6	335.2	-349.9
10 พาน	Phan			3.4		1.9			5.3	753.6	+ 19.5
11 แม่ใจ	Mae Chai		1.2	4.3					5.5	494.8	-340.5
12 พะเยา	Phayao									328.2	-29.3
13 จุน	Chun										
14 แม่ฮ่องสอน	MAE HONG SON*	3.8	1.3	4.4	6.2	3.7	10.0	21.2	50.6	471.9	-317.1
15 ปาย	Pai									579.7	-216.6
16 ขุนยวม	Khun Yuam		16.5		9.7				26.2	573.3	-181.9
17 แม่ลาน้อย	Mae La Noi	7.3	16.9	24.1	3.7	7.2	9.2		68.4	670.4	
18 แม่สะเรียง	Mae Sariang*	27.8	34.3	4.2	1.6	2.4	21.0	4.1	95.4	711.9	- 81.0
19 เชียงใหม่	CHIANG MAI*	1.8	T	5.0	2.9	T	4.1	3.0	16.8	619.1	-102.8
20 ฝาง	Fang									500.1	-261.3
21 แม่อาย	Mae Ai										
22 เชียงดาว	Chiang Dao										
23 แม่แตง	Mae Taeng	1.8	0.6	0.9	19.5				22.8	496.5	-207.5
24 แม่ริม	Mae Rim		1.5		11.7		17.1		30.3	435.8	-209.7
25 สันทราย	San Sai				25.3		10.8		36.1	447.7	-245.2
26 ดอยสะเก็ด	Doi Saket	T		6.6	8.9		1.8		17.3	571.3	- 78.9
27 สันกำแพง	San Kamphaeng	17.3		12.9					30.2	148.2	-337.6
28 หางดง	Hang Dong	6.4	2.6		12.0				21.0	721.2	+113.0
29 สารภี	Saraphi	8.4		9.4	3.2				21.0	625.5	
30 สันป่าตอง	San Pa Tong									403.7	-158.2
31 จอมทอง	Chom Thong	5.2	2.6		1.1				8.9	525.6	+ 50.0
32 ฮอด	Hot	2.8	8.6		0.9	1.2			13.5	447.1	-128.9
33 ลำพูน	LAMPHUN									491.9	- 13.9
34 บ้านธง	Pa Sang		2.9						2.9	566.0	+ 2.9
35 ลี้	Li	4.5	3.4	6.9		2.2			17.1	471.7	-188.0
36 ลำปาง	LAMPANG*	T	1.6	0.9	0.5	T	T	T	3.0	484.2	-128.2
37 งาว	Ngao		5.8		56.5				62.3	873.7	+113.1
38 แจ้ห่ม	Chae Hom	4.1		6.6	3.0				13.7	549.4	+ 4.9
39 เกาะคา	Ko Kha		2.2	2.7					4.9	647.7	+ 43.5
40 สบปราบ	Sop Prap	0.1		2.2	10.1	0.2	5.0		13.1	844.7	+235.9

สถานีฝน	Station	วันที่และจำนวนน้ำฝนเป็นมิลลิเมตร Date and amount of rainfall in millimeters							ฝนรวม มม. Total rainfall mm.	ฝนรวมตั้งแต่ 1 มกราคม Accumulative rainfall since 1 January	
		สิงหาคม August								ปริมาณ มม. Amount mm.	สูงต่ำกว่าปกติ Above or below Normal
		13	14	15	16	17	18	19			
41 เถิน	Thoen			6.3		12.5			18.8	657.5	+149.6
42 แม่พริก	Mae Phrik										
43 แพร่	PHRAE*	0.1	1.9	3.8	10.2	0.8	1.2		38.7	572.6	- 87.4
44 สอง	Song										
45 สูงเม่น	Sung Men										
46 เด่นชัย	Den Chai			.0	7.8				34.8	659.6	-116.7
47 น่าน	NAN*	1.3	23.4	1.3	2.8	9.5	0.6	4.8	43.7	775.8	-65.2
48 ทุ่งช้าง	Thung Chang									544.0	-556.0
49 เชียงกลาง	Chiang Klang									562.8	
50 ท่าวังผา	Tha Wang Pha*	2.0	1.3	0.7		38.4	11.4		53.8	719.2	-376.7
51 ปัว	Pua									602.7	-225.2
52 สา	Sa	2.6	12.6	2.9	11.3				29.4	874.9	+141.5
53 นาน้อย	Na Noi										
54 อุตรดิตถ์	UTTARADIT*	9.0	9.0	7.7	9.3	0.4	0.3	0.2	35.9	636.3	-227.7
55 ฟากท่า	Fak Tha		7.5	2.4	4.3				14.2	633.2	-106.7
56 น้ำปาด	Nam Pat		6.2	0.9	22.4	4.2			33.7	688.0	- 54.0
57 สนามบินอุตรดิตถ์	Uttaradit Airport*										
58 ท่าปลา	Tha Pla	17.5	5.3	4.5	15.5		2.4		44.9	797.9	+ 38.2
59 ลับแล	Laplae				16.2				16.2	1199.8	+331.0
60 ตาก	TAK*	0.5	0.4	1.5	5.4			0.3	8.1	451.0	- 76.4
61 เขื่อนภูมิพล	Bhumibol Dam*	3.3	2.7	1.2	T	0.4	0.6	1.1	9.3	427.6	- 48.9
62 บ้านตาก	Ban Tak									451.8	+ 26.7
63 แม่ระมาด	Mae Ramat										
64 แม่สอด	Mae Sot*	6.3	10.2	46.3	25.3	18.0	22.2	5.7	134.0	873.3	-168.4
65 สุโขทัย	SUKHOTHAI									702.8	+105.8
66 ทุ่งเสลี่ยม	Thung Saliam				1.8				1.8	169.2	
67 สวรรคโลก	Sawankhalok									378.2	-170.9
68 กงไกรลาศ	Kong Krailat	2.6		1.0					3.6	870.2	+138.2
69 บ้านด่านลานหอย	Ban Dan Lan Hoi										
70 พิษณุโลก	PHITSANULOK*			4.2			T	T	4.2	663.4	-154.1
71 นครไทย	Nakhon Thai										
72 พรหมพิราม	Phrom Phiram									716.0	+146.8
73 วังทอง	Wang Thong	1.1		1.7					2.8	723.0	-105.4
74 บางกระทุ่ม	Bang Krathum									697.8	-135.9
75 กำแพงเพชร	KAMPHAENG PHET			7.9					7.9	704.2	+ 56.7
76 พรานกระต่าย	Phan Kratai									694.2	-106.4
77 คลองขลุง	Khlong Khlung									578.3	- 96.5
78 ขาณุวรลักษบุรี	Khanu Woralaksaburi			4.0					4.0	672.1	- 53.9
79 พิจิตร	PHICHIT									481.4	-399.9
80 สามง่าม	Sam Ngam									514.4	-229.3
81 ตะพานหิน	Taphan Hin					7.9	1.6		9.5	444.6	-292.2

สถานีฝน	Station	วันที่และจำนวนน้ำฝนเป็นมิลลิเมตร Date and amount of rainfall in millimeters							ฝนรวม มม. Total rainfall mm.	ฝนรวมตั้งแต่ 1 มกราคม Accumulative rainfall since 1 January	
		สิงหาคม August								ปริมาณ มม. Amount mm.	สูงต่ำกว่าปกติ Above or below Normal
		13	14	15	16	17	18	19			
82 บางมูลนาก	Bang Mun Nak										
83 โพทะเล	Pho Thale										
84 เพชรบูรณ์	PHETCHABUN *	T	0.7	0.8	0.1	T	3.7	3.1	8.4	586.4	-198.3
85 หล่มเก่า	Lom Kao			3.8	2.6				6.4	826.1	+168.3
86 หล่มสัก	Lom Sak *	0.1	1.7	0.2	T	T	T		2.0	822.4	+170.2
87 ชนแดน	Chon Daen			11.1					11.1	810.7	+ 57.3
88 หนองไผ่	Nong Phai			30.3	1.4				31.7	829.8	+ 23.4
89 วิเชียรบุรี	Wichian Buri *	0.2	0.1	6.1		5.3			14.0	792.2	+ 29.5
ภาคตะวันออกเฉียงเหนือ NORTHEASTERN PART											
1 เลย	LOEI *	1.8		T	4.7		0.2	1.5	8.2	1116.4	+333.7
2 เชียงคาน	Chiang Khan									816.1	- 18.2
3 ท่าลี่	Tha Li									217.6	-312.6
4 ด่านซ้าย	Dan Sai									693.2	+ 14.9
5 วังสะพุง	Wang Saphung	0.3							0.3	841.7	+117.8
6 หนองคาย	NONG KHAI	6.8	T	0.3	0.4	9.8		0.4	17.7	949.0	-246.0
7 สรีเชียงใหม่	Si Chiang Mai	6.3			1.4	5.0			12.7	903.1	-359.0
8 ท่าบ่อ	Tha Bo	5.7			4.0				9.7	839.5	-204.0
9 โพนพิสัย	Phon Phisai										
10 บึงกาฬ	Bung Kan	25.7	0.4		29.5	6.2	6.2		68.0	2474.8	+654.3
11 เซกา	Seka	11.6	2.1		62.2	38.6	12.0		126.5	2043.2	+735.6
12 อุดรธานี	UDON THANI	0.7	1.1			4.5	1.1	T	7.4	828.0	=197.9
13 เพ็ญ	Phen									987.8	+106.8
14 กุมภวาปี	Kumphawapi		10.1						10.1	1208.0	+475.7
15 หนองหาร	Nong Han	23.0	10.0			3.2			36.2	419.9	-426.9
16 หนองบัวลำภู	Nong Bua Lam Phu									467.7	- 91.5
17 สกลนคร	SAKON NAKHON *	1.7	4.3	0.1	8.6	6.5			23.4	1380.9	+354.3
18 วานรนิวาส	Wanon Niwat	16.0	5.0		30.0	7.0			58.0	370.0	
19 สว่างแดนดิน	Sawang Daen Din	36.9			49.5	21.0			107.4	1313.6	+181.0
20 พรรณานิคม	Phanna Nikhom	11.9	2.4		18.9				33.2	1421.7	+350.9
21 นครพนม	NAKHON PHANOM	13.8	14.3	10.7	29.3	13.4	2.8	4.5	88.8	1732.1	+ 21.5
22 บ้านแพง	Ban Phaeng	9.8		7.8	119.5	36.8			173.9	2081.9	+ 23.6
23 ท่าอุเทน	Tha Uthen										
24 นาแก	Na Kae					17.2			17.2	1310.7	+257.8
25 ธาตุพนม	That Phanom				4.5	3.2			7.7	1463.6	+237.9
26 มุกดาหาร	Mukdahan *	0.5			0.2	5.9	0.1		6.7	1080.3	+ 49.3
27 กาฬสินธุ์	KALASIN			9.2	0.1				4.3	836.2	- 59.3
28 ยางตลาด	Yang Talat			1.6	0.3	2.4			4.3	790.4	- 40.2
29 สหัสขันธ์	Sahatsakhan									822.7	-115.7
30 กุฉินารายณ์	Kuchinarai					10.5			10.5	1054.0	+ 39.8
31 กมลาไสย	Kamalasai			T	T	5.8			5.8	732.5	-109.6
32 ร้อยเอ็ด	ROI ET *			0.2		0.5			0.7	1036.4	+172.0

สถานีฝน	Station	วันที่และจำนวนน้ำฝนเป็นมิลลิเมตร Date and amount of rainfall in millimeters							ฝนรวม mm. Total rainfall mm.	ฝนรวมตั้งแต่ 1 มกราคม Accumulative rainfall since 1 January	
		สิงหาคม August								ปริมาณ mm. Amount mm.	สูงต่ำกว่าปกติ Above or below Normal
		13	14	15	16	17	18	19			
33 โพนทอง	Phon Thong										
34 ธวัชบุรี	Thawatchaburi										
35 อาจสามารถ	At Samat										
36 เสลภูมิ	Selaphum										
37 จตุรพักตร์พิมาน	Chaturaphak Phiman									993.8	+353.8
38 เกษตรวิสัย	Kaset Wisai									697.6	-118.7
39 สุวรรณภูมิ	Suwannaphum									741.6	-232.4
40 มหาสารคาม	MAHA SARAKHAM			5.2		2.2			7.4	892.6	- 19.3
41 เชียงยืน	Chiang Yun									630.6	-253.7
42 กันทรวิชัย	Kantharawichai									350.8	-406.8
43 โกสุมพิสัย	Kusum Phisai*				T	1.0			1.0	618.5	-211.6
44 บรบือ	Borabu			12.2					12.2	937.4	+118.2
45 วาปีปทุม	Wapi Pathum									433.7	-304.2
46 พยัคฆภูมิพิสัย	Phayakkhaphum Phisai	9.5							9.5	687.0	-140.2
47 ขอนแก่น	KHON KAEN*	0.3	T		T	T			0.3	923.3	+178.7
48 น้ำพอง	Nam Phong									667.6	+ 19.4
49 ภูเวียง	Phu Wiang		1.0			1.7			2.7	941.8	+167.5
50 ชุมแพ	Chum Phae									281.3	
51 มัญจาคีรี	Mancha Khiri			12.6					12.6	826.9	+136.5
52 ชนบท	Chonnabot			2.4		0.5			2.9	971.9	+213.5
53 บ้านไผ่	Ban Phai			0.8					0.8	892.2	+148.2
54 พล	Phon			13.2					13.2	809.5	+ 79.3
55 หนองสองห้อง	Nong Song Hong			5.7					5.7	868.6	+ 63.2
56 ชัยภูมิ	CHAIYAPHUM*	T		16.3	0.3	T	T	1.5	18.1	707.0	- 17.2
57 เกษตรสมบูรณ์	Kaset Sombun			3.2					3.2		
58 ภูเขียว	Phu Khieo									730.0	+151.1
59 คอนสวรรค์	Khon Sawan									846.0	+200.5
60 จัตุรัส	Chatturat									523.2	-173.5
61 บำเหน็จณรงค์	Bamnet Narong			3.8					3.8	391.5	-319.1
62 นครราชสีมา	NAKHON RATCHASIMA*	5.3		0.1	T		0.9		6.3	350.7	-313.9
63 บัวใหญ่	Bua Yai										
64 คง	Khong			1.2					1.2	739.3	+139.9
65 ด่านขุนทด	Dan Khun Thot									471.1	-107.9
66 โนนไทย	Non Thai	8.2							8.2	712.2	+ 70.0
67 โนนสูง	Non Sung	12.4							12.4	548.2	-179.5
68 พิมาย	Phimai	11.2							11.2	334.6	
69 สีคิ้ว	Sikhiu			7.0					7.0	538.7	- 51.2
70 สูงเนิน	Sung Noen			21.4					21.4	533.2	= 69.2
71 ปักธงชัย	Pak Thong Chai										
72 โชคชัย	Chok Chai*			7.2		0.8	9.2		17.2	618.8	+ 46.3
73 ครบุรี	Khon Buri					10.9			10.9	271.2	-273.2

สถานีฝน	Station	วันที่และจำนวนน้ำฝนเป็นมิลลิเมตร Date and amount of rainfall in millimeters							ฝนรวม มม. Total rainfall mm	ฝนรวมตั้งแต่ 1 มกราคม Accumulative rainfall since 1 January	
		สิงหาคม August								ปริมาณ มม. Amount mm.	สูงต่ำกว่าปกติ Above or below Normal
		13	14	15	16	17	18	19			
74 **บุรีรัมย์**	**BURI RAM**										
75 พุทไธสง	Phutthaisong			8.4					8.4	835.1	+ 48.9
76 สตึก	Satuk	12.8		1.3					14.1	999.6	+202.4
77 ลำปลายมาศ	Lam Phai Mat			8.3			3.8		12.1	576.7	-217.2
78 นางรอง	Nang Rong			29.0		3.4			32.4	562.8	-335.6
79 **สุรินทร์**	**SURIN**	T	6.8	17.2		0.4	21.4		45.8	1027.5	+217.8
80 รัตนบุรี	Rattanaburi	7.6	2.5	12.3			8.7		31.1	916.4	+114.5
81 ท่าตูม	Tha Tum	15.7	0.7	16.3	T		3.3		36.0	971.4	+251.0
82 ศีขรภูมิ	Sikhoraphum										
83 ปราสาท	Prasat									673.4	+ 60.9
84 สังขะ	Sangkha									562.9	-155.0
85 **ศรีสะเกษ**	**SI SA KET**										
86 ราษีไศล	Rasi Salai			19.4					19.4	967.6	+193.8
87 กันทรารมย์	Kantharatom		5.5	7.9					13.4	1052.5	+310.8
88 ขุขันธ์	Khukhan		5.4						5.4	1113.3	+372.9
89 ขุนหาญ	Khun Han		10.0		13.1				26.2	905.4	+ 89.6
90 กันทรลักษ์	Kantharalak	5.3		9.8	8.5	3.6			27.2	1004.9	+193.7
91 **อุบลราชธานี**	**UBON RATCHATHANI**	1.5	4.5	5.0		22.5	1.0		34.5	1335.7	+263.6
92 เขมราฐ	Khemarat									1500.0	+505.7
93 อำนาจเจริญ	Amnat Charoen									630.1	
94 ยโสธร	Yasothon									218.0	
95 ตระการพืชผล	Trakan Phutphon	15.0					16.5		31.9	1696.5	+665.5
96 มหาชนะชัย	Maha Chana Chai	9.6		0.6		2.3			12.5	1533.8	+599.8
97 เขื่องใน	Khuang Nai	13.6		6.8					20.4	997.3	+ 74.9
98 โขงเจียม	Khong Chiam										
99 เดชอุดม	Det Udom	0.5	6.5	27.9		0.3			35.2	1236.2	+217.3
100 บุณฑริก	Buntharik	7.3		17.8					25.1	1045.3	-42.8
ภาคกลาง	**CENTRAL PART**										
1 **นครสวรรค์**	**NAKHON SAWAN**	T	4.0	8.3	T		T		12.3	321.3	-304.5
2 บรรพตพิสัย	Banphot Phisai									592.7	+ 81.7
3 ชุมแสง	Chumsaeng			5.0		3.1			8.1	504.1	-147.6
4 หนองบัว	Nong Bua										
5 ลาดยาว	Lat Yao										
6 ท่าตะโก	Tha Tako		9.0	2.0					11.0	543.3	- 41.3
7 พยุหคีรี	Phayuha Khiri	5.5	1.5	2.3					9.3	539.3	+ 13.6
8 ตากฟ้า	Takhli			11.2					11.2	363.5	-307.6
9 **อุทัยธานี**	**UTHAI THANI**			20.3					20.3	359.1	-184.7
10 สว่างอารมณ์	Sawang Arom	T	T	10.4					10.4	500.4	- 31.0
11 บ้านไร่	Ban Rai										
12 ทัพทัน	Thap than			5.5					5.5	609.4	- 36.1
13 หนองฉาง	Nong Chang	7.8							7.8	703.4	- 5.7

สถานีฝน	Station	วันที่และจำนวนน้ำฝนเป็นมิลลิเมตร Date and amount of rainfall in millimeters							ฝนรวม มม. Total rainfall mm.	ฝนรวมตั้งแต่ 1 มกราคม Accumulative rainfall since 1 January	
		สิงหาคม August								ปริมาณ มม. Amount mm.	สูงต่ำกว่าปกติ Above or below Normal
		13	14	15	16	17	18	19			
14 หนองขาหย่าง	Nong Khayang	5.3		13.1					18.4	637.9	+ 54.4
15 ชัยนาท	CHAI NAT			2.2		9.5			11.7	353.6	-153.6
16 มโนรมย์	Manorom			13.6					13.6	448.7	-129.0
17 วัดสิงห์	Wat Sing			7.7		10.6			18.3	526.3	- 79.1
18 หันคา	Hankha										
19 สิงห์บุรี	SING BURI					16.3			18.0	310.4	-235.2
20 อินทร์บุรี	In Buri										
21 บางระจัน	Bang Rachan			3.2		32.2	5.3		40.7	315.4	-309.8
22 พรหมบุรี	Phrom Buri									393.0	-253.6
23 ลพบุรี	LOP BURI*	0.9		T		12.3	0.6		13.8	510.3	-230.6
24 บ้านหมี่	Ban Mi									272.5	-277.2
25 บัวชุม	Bua Chum*	T		7.1		1.4			8.5	557.6	-122.1
26 ชัยบาดาล	Chai Badan	5.3		3.9			5.3		14.5	520.0	- 87.4
27 พัฒนานิคม	Phatthana Nikhom			1.7					1.7	316.5	-324.0
28 โคกสำโรง	Khok Samrong									243.3	-320.4
29 ท่าวุ้ง	Tha Wung					12.9			12.9	396.8	-332.9
30 สุพรรณบุรี	SUPHAN BURI*		T	3.2		0.3		T	3.5		
31 เดิมบางนางบวช	Doembang Nangbuat										
32 สามชุก	Sam Chuk										
33 ดอนเจดีย์	Don Chedi										
34 ศรีประจันต์	Si Phrachan										
35 อู่ทอง	U Thong									187.6	
36 บางปลาม้า	Bang Pa Ma										
37 สองพี่น้อง	Song Phi Nong									310.7	
38 อ่างทอง	ANG THONG					4.0			4.0	406.0	-261.2
39 โพธิ์ทอง	Pho Thong										
40 ไชโย	Chaiyo									356.5	-211.5
41 วิเศษชัยชาญ	Wiset Chai Chan									507.1	-156.3
42 ป่าโมก	Pa Mok			6.2					6.2	346.4	-259.8
43 สระบุรี	SARABURI	16.3		7.1					23.4	513.7	-358.1
44 พระพุทธบาท	Phra Phutthabat										
45 บ้านหมอ	Ban Mo									130.5	
46 เสาไห้	Sao Hai									517.4	-348.4
47 แก่งคอย	Kaeng Khio	5.2		5.4		2.0			12.6	592.1	-224.2
48 หนองแค	Nong Khae	30.0		5.0					35.0	461.1	-392.0
49 พระนครศรีอยุธยา	PHRA NAKHON SI AYUTTHAYA										
50 ท่าเรือ	Tha Rua										
51 ผักไห่	Phak Hai	2.5		10.4					12.9	409.8	-300.8
52 บางบาล	Bang Ban									417.2	-325.6
53 เสนา	Sena									224.0	
54 บางไทร	Bang Sai										

สถานีฝน	Station	วันที่และจำนวนน้ำฝนเป็นมิลลิเมตร Date and amount of rainfall in millimeters							ฝนรวม มม. Total rainfall mm.	ฝนรวมตั้งแต่ 1 มกราคม Accumulative rainfall since 1 January	
		สิงหาคม August								ปริมาณ มม. Amount mm.	สูงต่ำกว่าปกติ Above or below Normal
		13	14	15	16	17	18	19			
55 บางปะอิน	Bang Pa-in		1.8	5.2					7.0	428.1	-264.5
56 **ปทุมธานี**	**PATHUM THANI**										
57 หนองเสือ	Nong Sua	22.4	6.6		4.0				33.0	545.9	-258.2
58 ธัญบุรี	Thanyaburi			7.0	6.9	8.2			22.1	120.6	
59 รังสิต	Rangsit	22.1							22.1	289.1	-472.1
60 ลำลูกกา	Lam Luk Ka					50.5			50.5	50.5	
61 **นนทบุรี**	**NONTHABURI**										
62 บางบัวทอง	Bang Bua Thong									197.4	
63 **ธนบุรี**	**THON BURI**										
64 ตลิ่งชัน	Taling Chan										
65 บางขุนเทียน	Bang Khun Thian										
66 ราษฎร์บูรณะ	Rat Burana										
67 **กรุงเทพมหานคร**	**BANGKOK METROPOLIS**	0.2	T.	1.5		6.4	T.	0.3	9.1	720.6	- 31.4
68 สนามบินดอนเมือง	Don Muang Airport*	0.2	T	0.5		12.3	10.2		23.2	333.4	-397.2
69 บางเขน	Bang Khen	1.4	T				T		1.4	677.3	- 32.2
70 มีนบุรี	Min Buri										
71 ลาดกระบัง	Lat Krabang									131.0	
72 ศูนย์วิจัยบางนา	Bangk Na*	4.8		T		0.5	4.5	1.5	11.3	731.1	
73 **กาญจนบุรี**	**KANCHANABURI***				T	T			T	379.5	-137.1
74 สังขละบุรี	Sangkhla Buri										
75 เหมืองปิล็อก	Pilok										
76 ทองผาภูมิ	Thong Pha Phum*	4.8	T	23.0	6.3	21.3	21.6	8.6	85.6	1033.7	- 12.8
77 ศรีสวัสดิ์	Si Sawat										
78 ไทรโยค	Sai Yok										
79 พนมทวน	Phanom Thuan									130.0	
80 ท่าม่วง	Tha Muang									328.1	- 76.5
81 **นครปฐม**	**NAKHON PATHOM**					0.2			0.2	310.0	-254.7
82 บางเลน	Bang Len	2.8							2.8	279.1	-257.6
83 นครชัยศรี	Nakhon Chaisi									290.3	-178.3
84 **ราชบุรี**	**RATCHABURI**										
85 บ้านโป่ง	Ban Pong		T	T					T	471.2	+ 17.4
86 โพธาราม	Photharam									358.5	-211.1
87 ดำเนินสะดวก	Danmoen Saduak										
88 ปากท่อ	Pak Tho									241.9	-260.4
89 **สมุทรสงคราม**	**SAMUT SONGKHRAM**	10.2							10.2	101.0	
90 บางคณฑี	Bang Khonthi	36.0							36.0	388.3	-117.1
91 อัมพวา	Amphawa	4.2							4.2	309.1	-156.9
92 **สมุทรสาคร**	**SAMUT SAKHON**	11.3							11.3	360.3	-249.2
93 กระทุ่มแบน	Kratum Baen									271.0	-336.8
94 **สมุทรปราการ**	**SAMUT PRAKAN**									496.4	-211.7
95 บางพลี	Bang Phli									387.3	-368.5

สถานีฝน	Station	วันที่และจำนวนน้ำฝนเป็นมิลลิเมตร Date and amount of rainfall in millimeters							ฝนรวม มม. Total rainfall mm.	ฝนรวมตั้งแต่ 1 มกราคม Accumulative rainfall since 1 January	
		สิงหาคม August								ปริมาณ มม. Amount mm.	สูงต่ำกว่าปกติ Above or below Normal
		13	14	15	16	17	18	19			
ภาคตะวันออก	**EASTERN PART**										
1 **นครนายก**	NAKHON NAYOK	48.8	2.2	10.2	27.2	22.3			110.7	1098.9	- 92.2
2 บ้านนา	Ban Na	42.5		12.8	5.5				60.8	120.1	
3 ปากพลี	Pak Phli	52.7		32.5	10.1	8.5			103.8	750.2	-457.4
4 องครักษ์	Ongkharak	22.4		8.1	3.3	18.0			51.8	660.5	-388.9
5 **ปราจีนบุรี**	PRACHIN BURI *	T		5[illegible].0	10.6	1.5	3.4		66.5	964.8	-335.5
6 ประจันตคาม	Prachantakham			34.5					34.5	94.5	
7 บ้านสร้าง	Ban Sang			55.0					55.0	971.6	+ 18.8
8 ศรีมหาโพธิ	Si Maha Phot										
9 กบินทร์บุรี	Kabin Buri*	4.3		24.7	8.8		0.8		38.6	1183.2	+216.4
10 สระแก้ว	Sa Kaco				12.0				12.0	12.0	
11 วัฒนานคร	Watthana Nakhon			24.1					24.1	90[illegible].6	- 15.9
12 อรัญประเทศ	Aranyaprathet *	6.4	T	12.3	1.3	9.4	10.3	5.8	45.5	881.5	- 1.4
13 **ฉะเชิงเทรา**	CHACHOENGSAO	8.4		8.1					16.5	585.3	-139.0
14 บ้านโพธิ์	Ban Pho									379.2	-312.5
15 **ชลบุรี**	CHON BURI *	T								324.9	-391.6
16 พานทอง	Phan Thong									281.0	-330.2
17 บ้านบึง	Ban Bung		15.6						15.6	15.6	
18 เกาะสีชัง	Ko Sichang *									363.4	-210.5
19 ศรีราชา	Si Racha										
20 สัตหีบ	Sattahip *									353.2	-307.2
21 **ระยอง**	RAYONG									542.3	-199.1
22 บ้านค่าย	Ban Khai									557.6	-197.1
23 แกลง	Klaeng									820.8	-342.8
24 **จันทบุรี**	CHANTHABURI *	0.6	0.9						1.5	1782.3	-188.2
25 ท่าใหม่	Tha Mai									1447.0	-204.5
26 มะขาม	Makham									1348.3	-360.3
27 **ตราด**	TRAT	2.3							2.3	2590.8	+172.0
28 เขาสมิง	Khao Saming									2406.1	+838.4
29 แหลมงอบ	Laem Ngop									1146.9	
30 คลองใหญ่	Khlong Yai *	2.4				4.5	T	5.0	11.9	4108.8	+987.9
ภาคใต้	**SOUTHERN PART**										
1 **เพชรบุรี**	PHETCHABURI									196.5	-311.6
2 บ้านแหลม	Ban Laem										
3 บ้านลาด	Ban Lat									185.0	
4 ท่ายาง	Tha Yang									297.9	- 66.1
5 ชะอำ	Cha-am									205.6	-181.3
6 **ประจวบคีรีขันธ์**	PRACHUAP KHIRI KHAN *	2.2	0.2	T	T	T	T	0.3	2.7	472.5	- 93.2
7 หัวหิน	Hua Hin *	T		0.6			0.2		0.8	266.1	-176.5
8 ปราณบุรี	Pran Buri									228.9	
9 **ชุมพร**	CHUMPHON *	T	4.5		T	T	0.2	0.4	5.1	1158.3	+144.6

สถานีฝน	Station	วันที่และจำนวนน้ำฝนเป็นมิลลิเมตร Date and amount of rainfall in millimeters							ฝนรวน มม. Total rainfall mm.	ฝนรวมตั้งแต่ 1 มกราคม Accumulative rainfall since 1 January	
		สิงหาคม August								ปริมาณ มม. Amount mm.	สูงต่ำกว่าปกติ Above or below Normal
		13	14	15	16	17	18	19			
10 ท่าแซะ	Tha Sae									1748.1	+703.5
11 สวี	Sawi	6.9							6.9	1127.2	+296.0
12 หลังสวน	Lung Suan									570.6	-185.6
13 สุราษฎร์ธานี	SURAT THANI*	0.3	0.1	T				T	0.4	720.4	+ 20.0
14 ไชยา	Chaiya									811.7	+219.2
15 เกาะสมุย	Ko Samui*	1.5					0.1	0.2	1.8	594.6	+ 43.4
16 พุนพิน	Phunphin									858.3	+194.8
17 ท่าฉาง	Tha Chang									630.0	-339.9
18 กาญจนดิษฐ์	Kanchanadit										
19 บ้านนาสาร	Ban Na San										
20 นครศรีธรรมราช	NAKHON SI THAMMARAT*									703.1	-144.2
21 สิชล	Sichon									484.1	-246.1
22 ท่าศาลา	Tha Sala									504.0	- 34.6
23 ฉวาง	Chawang									940.7	- 57.4
24 ทุ่งสง	Thung Song									923.8	+ 81.0
25 ร่อนพิบูลย์	Ron Phibun										
26 ปากพนัง	Pak Phanang									489.5	=118.8
27 พัทลุง	PHATTHALUNG										
28 ควนขนุน	Khuan Khanun										
29 ปากพยูน	Pak Phayun										
30 เขาชัยสน	Khao Chaison									616.4	
31 สงขลา	SONGKHLA*		0.2					1.8	2.0	470.7	-232.9
32 รัตภูมิ	Rattaphum									844.6	
33 หาดใหญ่	Hat Yai		T					2.8	2.8	869.0	
34 สะเดา	Sadao										
35 ปัตตานี	PATTANI*						16.6		16.6	555.7	+ 74.1
36 หนองจิก	Nong Chik									334.9	
37 ยะหริ่ง	Yaring									260.0	
38 มายอ	Mayo									633.8	
39 โคกโพธิ์	Khok Pho									282.9	
40 ปะนาเระ	Panare									201.5	
41 ยะลา	YALA									581.4	
42 ยะหา	Yaha									705.0	
43 รามัน	Raman									719.7	
44 บันนังสตา	Bannang Satar										
45 เบตง	Betong									792.2	
46 นราธิวาส	NARATHIWAT*	2.6	6.5	15.9			12.1	9.0	46.1	846.8	-117.4
47 ยี่งอ	Yi-ngo			20.7					20.7	548.2	
48 ระแงะ	Rangae										
49 ตากใบ	Tak Bai		23.6	18.2					41.8	274.3	
50 สุไหงโกลก	Sungai Kolok			7.6					7.6	434.5	

สถานีฝน	Station	วันที่และจำนวนน้ำฝนเป็นมิลลิเมตร Date and amount of rainfall in millimeters							ฝนรวม มม. Total rainfall mm.	ฝนรวมตั้งแต่ 1 มกราคม Accumulative rainfall since 1 January	
		สิงหาคม August								ปริมาณ มม. Amount mm.	สูงต่ำกว่าปกติ Above or below Normal
		13	14	15	16	17	18	19			
51 ระนอง	RANONG	5.0	9.7	T.	2.5	T	T.	T.	17.2	3104.3	+399.3
52 กระบุรี	Kra Buri		6.3	1.5	2.6				10.4	1210.7	
53 พังงา	PHANGNGA									726.3	
54 ตะกั่วป่า	Takua Pa	5.8	1.5	0.1		9.5	2.7	4.2	23.8	588.6	
55 กะปง	Kapong		15.5						15.5	2301.2	
56 ท้ายเหมือง	Thai Muang	2.1							2.1	1472.6	
57 ตะกั่วทุ่ง	Takua Thung				2.8				2.8	1861.5	
58 ทับปุด	Thap Put									1367.3	
59 ภูเก็ต	PHUKET*		1.1	1.2			0.2	4.6	7.1	1079.6	-188.1
60 สนามบินภูเก็ต	Phuket Airport*						2.8	0.8	3.6	1230.4	-240.7
61 กระบี่	KRABI									863.1	
62 อ่าวลึก	Ao Luk									1427.3	
63 คลองท่อม	Khlong Tom					T			T	1224.2	
64 ตรัง	TRANG							4.5	4.5	1244.3	- 83.1
65 สนามบินตรัง	Trang Airport*										
66 สิเกา	Sikao									1018.0	
67 ย่านตาขาว	Yan Ta Khao									735.1	
68 ปะเหลียน	Palian				20.2				20.2	1100.1	
69 สตูล	SATUN	T			0.7	0.5		13.4	14.6	1262.8	
70 ทุ่งหว้า	Thung Wa				10.0				10.0	1565.2	

สถานีฝน	Station	วันที่และจำนวนน้ำฝนเป็นมิลลิเมตร Date and amount of rainfall in millimeters							ฝนรวม มม. Total rainfall mm.	ฝนรวมตั้งแต่ 1 มกราคม Accumulative rainfall since 1 January	
		สิงหาคม August								ปริมาณ มม. Amount mm.	สูงต่ำกว่าปกติ Above or below Normal
		13	14	15	16	17	18	19			
กรุงเทพมหานคร	**BANGKOK METROPOLIS**										
1 สถานีเครื่องรับส่งวิทยุนนทบุรี	Overseas Radio Receiving Station	T				T	5.5		5.5		
2 ร.ร. การช่างนนทบุรี	Nonthaburi Trade School										
3 พลังงานปรมาณูแห่งชาติ	Atomic Energy For Peace							T	T		
4 กองกำกับการรถวิทยุฯ	MMP. Sub Division Car Center										
5 วิทยาลัยครูจันทรเกษม	Chankasem College Education										
6 การไฟฟ้าฝ่ายผลิต	Electrical Supply Authority										
7 ศูนย์ฝึกการบินพลเรือน	Civil Aviation Training Center										
8 ร.ร. โยธินบูรณะ	Yothin Burana School	5.7							5.7		
9 สถานีรถไฟบางบำหรุ	Bang Bamru Railway Station										
10 ร.ร. พาณิชการสยาม	Siam Commercial School							T	T		
11 ร.ร. การประชาสัมพันธ์	Public Relation School	5.0		5.4		6.0		5.3	21.7		
12 ร.ร. สามเสนนอก	Sam Sen Nok School			3.6			5.3		8.9		
13 มหาวิทยาลัยรามคำแหง	Ramkhamhaeng University					1.7	T	T	1.7		
14 ร.ร. ศรีอุดัย	Sri Udai School	3.4		T			T	12.4	15.8		
15 ร.ร. จิตรลดา	Chitlada School										
16 เขตบางกะปิ	Bangkapi Boundary										
17 เขตหนองจอก	Nong Chok Boundary										
18 กระทรวงศึกษาธิการ	Ministry of Education										
19 ร.ร. ช่างกลวิทยา	Changkol Vitthaya School			5.3					5.3		
20 ร. 1 พัน 2 รอ.	Second Infantry Battalion										
21 บ้านมนังคศิลา	Ban Manangkha Sila						14.8	5.3	20.1		
22 ร.ร. โชสิตสโมสร	Kosit Samosorn School							T	T		
23 ประตูน้ำปทุมวัน	Pathumvan Irr.										
24 ร.ร. เฉลิมสาสน์ศึกษา	Chaloemsart Suksa School										
26 วิทยาลัยเพาะช่าง	Poh Chang College										
28 ร.ร. มาแตร์เดอี	Mater Dei School			6.4		4.0		3.1	13.5		
27 สถานีจ่ายไฟฟ้าบางกะปิ	Sup Center of Electrial Supply-Bangkapi										
28 วิทยาลัยพาณิชการธนบุรี	Thonburi Commercial College										
29 วิทยาลัยครูบ้านสมเด็จ	Bansomdet Teacher College			3.2					3.2		
30 เขตคลองสาน	Khlong San Boundary										
31 ร.ร. เตรียมทหาร	Armed Force Academy Preparatory-School	1.0					5.5	T	6.5		
32 ร.ร. กรุงเทพคริสเตียน	Bangkok Christian College										
33 ร.ร. ศรีวิกรม์	Srivikorn School							0.3	0.3		
34 ประตูน้ำพระโขนง	Prakhanong Irr.							6.8	6.3		
35 ร.ร. สมจิตศึกษา	Somchit Suksa School										
36 ร.ร. ยานนาเวศวิทยาคม	Yannaves Vitthayakhom School			T				T	T		
37 ร.ร. พระโขนง	Prakhanong School										
38 ร.ร. ช่องนนทรี	Chong Nonthri School	0.3		0.2		3.0	0.4	3.2	7.1		

อุณหภูมิสูงสุดและต่ำสุดประจำวันที่ ๑๓ – ๑๙ สิงหาคม ๒๕๒๒

Daily Max. and Min. Temperature 13 – 19 August 1979

สถานี	Station	อุณหภูมิสูงสุดและต่ำสุดเป็นองศา ซ. Max. and Min. Temperature in degree C.							สูงสุด เฉลี่ย ต่ำสุด Average Max. Min.	เฉลี่ยในสัปดาห์ Weekly Mean	ค่าปกติประจำเดือน Monthly Normal
		13	14	15	16	17	18	19			
ภาคเหนือ	**NORTHERN PART**										
1 เชียงราย	CHIANG RAI	29.7 23.7	31.3 23.7	31.0 24.0	32.1 23.8	27.8 24.0	29.4 24.0	26.2 23.0	29.6 24.0	29.6	26.6
2 แม่ฮ่องสอน	MAE HONG SON	30.2 24.5	31.0 24.2	32.6 25.1	32.6 23.4	31.0 24.1	31.5 24.4	30.0 23.8	26.5 24.2	25.4	27.0
3 เชียงใหม่	CHIANG MAI	29.0 24.6	30.7 24.7	30.4 24.7	32.5 23.6	31.0 25.4	31.2 26.1	24.2 25.3	29.6 24.9	27.8	27.0
4 น่าน	NAN	31.3 24.9	31.0 24.8	30.2 24.2	32.5 24.3	28.8 24.6	29.0 23.8	26.4 23.8	29.5 24.3	27.1	27.6
5 ท่าวังผา	Tha Wang Pha	30.1 23.8	29.6 24.0	28.8 24.2	31.2 23.9	29.2 23.8	27.9 23.0	25.8 22.9	29.9 23.7	26.4	..
6 ลำปาง	LAMPANG	30.1 24.4	30.8 24.2	30.5 23.4	33.2 24.0	32.3 24.4	31.5 24.9	30.6 24.5	31.3 24.3	27.8	27.6
7 แม่สะเรียง	Mae Sariang	26.8 22.9	28.6 23.1	33.2 23.6	30.8 23.6	30.8 23.8	26.3 23.6	29.1 23.7	29.3 23.5	26.4	26.7
8 แพร่	PHRAE	30.6 24.4	31.3 25.2	31.0 24.1	32.2 24.6	29.6 24.6	30.0 24.4	28.6 24.2	30.5 24.5	27.5	27.4
9 อุตรดิตถ์	UTTARADIT	30.5 25.6	32.1 25.5	30.6 25.2	33.4 25.1	31.0 24.9	32.0 25.0	30.4 24.6	31.4 25.1	28.3	28.2
10 ตาก	TAK	31.1 24.2	31.7 23.6	31.2 23.3	31.6 25.1	30.9 24.6	29.0 25.6	28.7 24.7	30.6 24.5	27.6	28.3
11 เขื่อนภูมิพล	Bhumibol Dam	28.7 23.8	31.1 23.9	31.2 24.3	32.6 26.4	31.1 27.3	30.3 24.4	29.2 24.2	30.6 24.9	27.8	27.9
12 พิษณุโลก	PHITSANULOK	33.4 25.5	32.5 25.5	31.5 25.6	32.8 25.2	31.9 25.8	31.5 25.4	32.8 25.4	32.1 25.3	28.8	28.4
13 แม่สอด	Mae Sot	29.5 23.5	29.0 23.7	26.4 23.9	29.0 23.2	28.8 22.8	25.6 22.8	27.8 22.8	28.0 23.2	25.6	26.2
14 เพชรบูรณ์	PHETCHABUN	32.6 24.6	33.6 24.7	31.9 24.9	32.5 24.1	29.5 25.9	32.6 24.0	31.6 24.2	32.0 24.6	28.3	27.3
15 หล่มสัก	Lom Sak	32.0 24.4	32.2 24.6	31.7 24.8	31.8 24.2	28.6 25.0	31.2 24.2	30.8 24.0	31.2 24.5	27.9	..
16 วิเชียรบุรี	Wichian Buri	31.7 24.3	32.8 24.3	32.4 24.3	33.3 23.9	32.8 24.9	23.7	33.7 23.9	32.5 24.2	26.4	..
ภาคตะวันออกเฉียงเหนือ	**NORTHEASTERN PART**										
1 หนองคาย	NONG KHAI	33.2 25.1	32.3 25.0	31.9 25.4	32.8 25.2	26.5 24.9	30.0 25.1	29.3 25.3	30.9 25.1	28.0	27.8
2 เลย	LOEI	31.2 23.4	31.3 23.9	31.8 24.0	32.5 24.1	28.8 24.2	30.0 24.6	28.2 23.9	30.5 24.0	27.3	27.3
3 อุดรธานี	UDON THANI	31.8 25.2	32.3 24.9	33.0 26.2	32.0 25.9	28.0 26.6	30.2 25.2	30.5 25.2	31.2 25.6	28.4	27.9
4 สกลนคร	SAKON NAKHON	31.3 25.7	32.1 24.5	31.7 25.8	31.6 24.5	27.5 25.0	28.9 24.8	30.1 25.3	30.4 25.1	27.8	27.6
5 นครพนม	NAKHON PHANOM	32.2 24.7	31.6 23.6	30.8 23.2	31.0 24.3	25.9 24.2	29.5 24.6	29.7 24.7	30.1 24.2	27.2	27.0
6 มุกดาหาร	Mukdahan	31.3 25.8	31.1 25.5	31.6 26.5	30.7 25.4	28.1 25.5	31.0 25.4	31.1 25.7	30.7 25.7	28.2	27.7
7 ขอนแก่น	KHON KAEN	32.2 24.7	31.6 24.2	33.5 25.4	29.2 25.2	29.7 25.8	31.7 25.0	32.2 24.8	31.4 25.0	28.2	28.1
8 โกสุมพิสัย	Kosum Phisai	32.1 24.7	31.8 25.2	32.3 25.6	28.9 25.0	29.3 25.5	31.7 25.0	25.2	31.0 25.2	28.1	..
9 ร้อยเอ็ด	ROI ET	31.5 25.6	32.4 25.7	32.7 26.1	29.8 24.8	29.3 26.3	31.8 25.2	31.0 25.0	31.2 25.5	28.4	28.0
10 ชัยภูมิ	CHAIYAPHUM	32.0 24.2	32.6 24.0	33.7 24.6	30.0 23.3	30.5 25.2	31.2 24.3	30.7 24.1	31.5 24.2	27.9	27.4
11 อุบลราชธานี	UBON RATCHATHANI	32.2 25.7	31.7 25.6	32.4 24.4	31.2 22.9	31.2 26.0	32.2 25.3	32.7 25.0	31.9 25.0	28.5	27.8
12 สุรินทร์	SURIN	33.6 23.8	32.8 24.3	32.6 24.8	31.8 23.7	32.5 25.3	31.6 24.6	31.5 24.2	32.2 24.4	28.3	27.8
13 ท่าตูม	Tha Tum	31.6 25.4	32.4 23.9	33.0 25.6	30.0 23.9	31.9 26.2	32.6 25.3	31.5 25.2	31.9 25.1	28.5	..
14 นางรอง	Nang Rong	33.7 23.3	34.4 23.4	34.8 24.3	32.5 23.2	34.8 24.4	23.3		34.0 24.0	29.0	..

สถานี	Station	อุณหภูมิสูงสุดและต่ำสุดเป็นองศา ซ. Max. and Min. Temperature in degree C.							เฉลี่ยสูงสุด ต่ำสุด Average Max. Min.	เฉลี่ยในสัปดาห์ Weekly Mean	ค่าปกติประจำเดือน Monthly Normal
		13	14	15	16	17	18	19			
15 นครราชสีมา	NAKHON RATCHASIMA	33.2 24.6	33.1 24.0	33.7 24.6	34.0 [illegible]	32.3 [illegible]	31.6 24.0	32.3 [illegible]	32.9 24.5	29.2	28.1
16 ชัยภูมิ	Chok Chai	32.3 22.3	31.8 23.8	33.4 23.4	34.6 23.6	33.1 23.2	33.8 22.8	33.0 [illegible]	33.5 24.6	28.6	..
ภาคกลาง	**CENTRAL PART**										
1 นครสวรรค์	NAKHON SAWAN	33.6 [illegible]	33.6 [illegible]	33.9 [illegible]	33.3 25.9	33.8 27.2	33.1 25.7	33.8 26.0	33.5 25.8	29.7	28.7
2 ลพบุรี	LOP BURI	33.5 [illegible]	33.6 [illegible]	33.6 [illegible]	33.4 25.1	33.5 26.1	32.7 24.5	33.9 25.3	33.0 25.4	29.2	28.1
3 สุพรรณบุรี	SUPHAN BURI	33.6 24.6	34.0 25.0	34.8 24.6	35.7 25.2	34.5 25.0	33.5 24.6	34.4 24.6	33.7 24.6	29.3	28.7
4 กาญจนบุรี	KANCHANABURI	33.3 23.8	32.9 24.6	33.7 24.7	34.9 25.6	33.2 24.6	32.8 24.8	34.6 24.0	33.4 24.5	28.9	28.4
5 ทองผาภูมิ	Thong Pha Phum	28.7 23.2	29.5 23.9	27.7 23.7	29.4 23.7	29.4 24.0	29.4 23.4	[illegible]	29.4 23.5	26.5	..
6 สนามบินดอนเมือง	Don Muang Airport	31.8 26.0	33.7 25.0	33.1 25.0	32.5 25.6	33.7 25.3	31.2 24.6	31.9 24.1	32.1 25.1	28.6	28.7
7 กรุงเทพมหานคร	**BANGKOK METROPOLIS**	32.2 26.8	33.5 27.0	34.5 26.8	33.5 27.2	32.8 27.0	32.4 26.0	32.2 25.9	33.0 26.7	29.9	28.4
8 ศูนย์วิจัยฯ บางนา	Bang Na	32.5 25.3	33.5 26.3	34.0 25.6	34.0 27.0	32.5 27.0	33.8 26.2	32.5 25.5	33.1 26.3	29.7	..
ภาคตะวันออก	**EASTERN PART**										
1 ปราจีนบุรี	PRACHIN BURI	32.5 26.0	33.0 25.5	33.2 27.0	31.5 24.0	31.5 26.0	32.5 25.3	31.5 25.2	32.2 25.6	28.9	28.1
2 กบินทร์บุรี	Kabin Buri	33.3 24.4	33.6 24.4	34.0 25.0	33.4 22.6	32.0 24.4	33.0 24.5	31.8 23.5	32.5 24.1	28.3	..
3 อรัญประเทศ	Aranyaprathet	32.5 25.2	33.7 25.3	34.4 26.3	33.8 24.2	33.1 24.5	33.2 24.9	32.4 25.0	33.2 25.0	29.1	27.9
4 ชลบุรี	CHON BURI	32.5 26.1	33.0 26.5	33.5 26.4	33.8 27.3	33.6 27.7	33.4 26.9	33.0 27.1	33.4 26.9	30.2	28.2
5 เกาะสีชัง	Ko Si Chang	32.3 27.8	31.1 27.8	33.0 27.5	33.8 27.7	33.8 28.2	33.6 27.9	32.1 28.1	32.6 27.8	30.2	28.6
6 สัตหีบ	Sattahip	31.5 27.4	33.0 27.4	33.9 27.4	33.2 27.2	31.7 27.6	33.5 27.8	27.7	32.3 27.6	30.0	29.2
7 ระยอง	RAYONG										
8 จันทบุรี	CHANTHABURI	32.5 27.0	31.1 26.5	31.7 26.7	32.0 26.6	31.5 27.6	31.3 26.5	31.3 27.0	31.4 26.8	29.1	27.3
9 คลองใหญ่	Khlong Yai	31.9 24.0	31.4 24.5	31.8 25.3	32.3 24.0	31.9 26.4	31.2 25.6	32.2 25.8	31.6 25.1	28.4	26.7
ภาคใต้	**SOUTHERN PART**										
1 หัวหิน	Hua Hin	33.1 25.7	33.9 26.2	34.3 26.3	33.8 26.4	33.7 26.3	34.4 26.4	33.9 26.2	34.1 26.2	30.2	28.4
2 ประจวบคีรีขันธ์	PRACHUAP KHIRI KHAN	31.6 25.1	32.4 24.6	32.7 26.4	33.6 25.9	32.7 25.6	32.5 26.3	31.8 26.3	32.5 25.6	29.1	27.9
3 ชุมพร	CHUMPHON	32.0 25.4	32.3 25.2	32.5 25.1	32.3 25.3	32.5 24.7	32.5 25.1	31.8 24.5	32.3 25.0	28.7	27.2
4 สุราษฎร์ธานี	SURAT THANI	33.4 24.7	33.8 24.3	33.6 24.5	33.0 23.4	33.3 23.5	32.8 23.3	33.0 23.4	33.2 23.8	28.5	27.8
5 เกาะสมุย	Ko Samui	32.8 26.4	33.1 26.5	33.0 27.1	32.6 25.7	33.3 26.4	33.1 25.7	32.8 26.2	33.0 26.3	29.7	..
6 นครศรีธรรมราช	NAKHON SI THAMMARAT	34.3 24.6	34.1 24.7	34.9 23.9	35.0 23.4	35.1 23.4	34.6 23.0	34.5 22.7	34.6 23.7	29.2	27.9
7 สงขลา	SONGKHLA	33.7 25.2	34.3 25.3	34.6 25.0	35.4 24.9	34.7 24.2	34.8 24.4	33.6 24.5	34.4 24.8	29.6	28.3
8 ปัตตานี	PATTANI	34.8 23.6	33.0 23.5	33.6 23.4	33.2 23.0	34.6 22.1	32.6 22.0	33.2 22.1	33.6 22.8	28.2	27.8
9 นราธิวาส	NARATHIWAT	33.2 22.7	32.6 24.4	32.4 23.6	35.2 22.0	34.5 23.4	34.8 23.8	33.4 23.7	33.8 23.4	28.6	27.3
10 ระนอง	RANONG	31.0 25.4	31.3 24.4	31.0 24.2	31.0 25.6	30.7 24.5	31.2 25.1	31.0 24.9	31.0 24.9	27.9	26.4
11 ภูเก็ต	PHUKET	33.9 25.2	33.2 26.2	32.3 25.4	33.0 26.1	32.6 27.0	32.2 24.6	32.4 25.4	32.6 25.7	29.2	27.5
12 สนามบินภูเก็ต	Phuket Airport	31.2 24.8	31.9 27.9	31.7 27.7	31.8 27.5	31.1 27.1	31.3 27.5	31.2 24.4	31.5 26.7	29.1	27.4
13 สนามบินตรัง	Trang Airport	33.2 23.8	32.5 24.2	32.6 24.4	33.8 24.0	32.4 23.5	32.7 23.4	32.8 23.5	32.8 23.9	26.4	27.2

สถานีฝน	Station	วันที่และจำนวนน้ำฝนเป็นมิลลิเมตร Date and amount of rainfall in millimeters							ฝนรวม มม. Total rainfall mm.	ฝนรวมตั้งแต่ 1 มกราคม Accumulative rainfall since 1 January	
		สิงหาคม August								ปริมาณ มม. Amount mm.	สูงต่ำกว่าปกติ Above or below Normal
		6	7	8	9	10	11	12			
ภาคเหนือ	NORTHERN PART										
2 แม่สาย	Mae Sai							1.4	121.3	726.4	-256.4
4 เชียงของ	Chiang Khong					7.2			98.2	1094.4	+180.2
6 แม่สรวย	Mae Suai						12.5	1.0	29.1	665.7	- 52.4
8 เชียงคำ	Chaing Kham							5.1	109.3	1000.3	+236.6
10 พาน	Phan					26.8			51.8	748.3	+ 80.3
24 แม่ริม	Mae Rim							5.9	37.8	405.5	-180.8
25 สันทราย	San Sai							10.2	23.7	411.6	- 214.7
28 หางดง	Hong Dong							34.5	63.0	700.2	+155.8
46 เดนชัย	Den Chai						5.2	2.9	67.1	624.8	- 78.4
52 สา	Sa							9.1	72.8	845.5	+169.6
65 สุโขทัย	SUKHOTHAI							11.0	78.0	702.9	+159.5
66 ทุ่งเสลี่ยม	Thung Saliam							26.8	56.6	167.4	-387.8
67 สวรรคโลก	Sawankhalok							23.4	23.4	378.2	-108.2
ภาคตะวันออกเฉียงเหนือ											
4 ด่านซ้าย	Dan Sai					29.5			91.0	693.2	+ 67.0
22 บ้านแพง	Ban Phaeng						13.5		178.6	1908.0	+ 25.0
24 นาแก	Na Kae				21.5				108.8	1293.5	+313.8
42 กันทรวิชัย	Kantharawichai					27.1			92.5	350.8	-350.3
ภาคกลาง	CENTRAL PART										
86 โพธาราม	Photharam							2.9	11.8	358.5	-188.3
88 ปากท่อ	Pak Tho							4.6	13.9	241.9	-213.2
90 บางคนที	Bang Khonthi						8.1		17.8	352.3	-127.7
91 อัมพวา	Amphawa						6.1		9.7	304.9	-125.6
ภาคตะวันออก	EASTERN PART										
1 นครนายก	NAKHON NAYOK					3.6		6.4	45.4	988.2	-103.1
3 ปากพลี	Pak Phli							57.8	63.6	646.4	-457.6
21 ระยอง	RAYONG							20.8	27.8	542.3	-174.6
23 แกลง	Klaeng						10.9	2.0	17.9	820.8	-284.2
27 ตราด	TRAT							7.5	186.8	2588.5	+318.9
28 เขาสมิง	Khao Saming						15.2		178.9	2406.1	+955.4
ภาคใต้	SOUTHERN PART										
52 กระบุรี	Kra Buri						1.4	2.9	118.4	1200.3	
55 กะปง	Kapong			27.9	44.8				133.2	2285.7	
56 ทายุเหมือง	Thai Muang				24.1	3.3			52.4	1470.5	
57 ตะกั่วทุ่ง	Takua Thung				77.0	15.5	2.6		151.5	1858.7	
58 ท้าบุ่ด	Thap Put				42.7	27.8	15.1		150.1	1367.3	
62 อ่าวลึก	Ao Luk				66.2	18.5	9.5		137.2	1427.3	

REMARKS

1. **Meteorological Department's Station** (with * mark). Rainfall observation is performed daily at 07.00 a.m. by the Meteorological Department's personnel. Therefore the daily amount of rainfall in this publicatiou means the total amount of rainfall in 24 hr. period from 07.00 a.m. of the recorded date to 07.00 a.m. of the following day.

2. **Voluntary Rainfall Station** (without * mark) located at District and Province. Rainfall observation is performed daily at 09.00 a.m. by the voluntary observer. The daily amount of rainfall means the total amount of rainfall in 24 hr. period from 09.00 a.m. of the recorded date to 09.00 a.m. of the following day.

3. **Rainfall and Temperature Data** The daily rainfall and temperature observations are submitted to the Meteorological Department soon after the measurement by the following means :—

   — By radio or telegraph from the Meteorological Department's stations.

   — By telegraph from voluntary rainfall stations

   Those daily reports generally arrive at the Meteorological Department from about 07.00 a.m. to 07.00 p.m.

4. Rainfall Intensity in 1 day (24 hours)

Light Rainfall	amounts	0.1 — 10.0	millimetres
Moderate Rainfall	"	10.1 — 35.0	"
Heavy Rainfall	"	35.1 — 90.0	"
Very Heavy Rainfall	"	90.1	millimetres and above
Blank	represents	No rainfall or observation of rainfall does not arrive in time for publication.	
T	"	Trace or light rainfall with amount less than 0.1 millimetres.	

Various Data in this publication are published hurriedly to service the user. Therefore the user should be cautious in using them. If there is any doubts please inquired the Meteorological Statistics Subdivision of the Climatology Division for further informations by dialing the number 3916054 and 3910178.

Meteorological Department
Bangkok Metropolis

Climatology Division

● กำหนดออก สัปดาห์ละ 1 ฉบับ ปีละ 52 ฉบับ

● ค่าบำรุง ฉบับละ 5 บาท ปีละ 150 บาท

● การบอกรับ ติดต่อที่กองภูมิอากาศ กรมอุตุนิยมวิทยา

โทร. 3916054

พิมพ์ที่โรงพิมพ์กรมอุตุนิยมวิทยา กระทรวงคมนาคม กรุงเทพมหานคร

นายสมิทธ ธรรมสโรช ผู้พิมพ์ผู้โฆษณา 2522

M06.1/593
T364we

กรมอุตุนิยมวิทยา กระทรวงคมนาคม

รายงานอากาศประจำสัปดาห์ ระหว่างวันที่ ๒๐ — ๒๖ สิงหาคม ๒๕๒๒

และ

การคาดหมายลักษณะอากาศ ระหว่างวันที่ ๒๗ สิงหาคม — ๒ กันยายน ๒๕๒๒

ฉบับที่ ๓๔/๒๕๒๒

น.อ. ดร. ขจิต บัวจิตติ ร.น.

อธิบดีกรมอุตุนิยมวิทยา

METEOROLOGICAL DEPARTMENT
MINISTRY OF COMMUNICATION
BANGKOK, THAILAND

WEEKLY WEATHER REPORT

DURING THE PERIOD 20 — 26 AUGUST 1979

AND

WEATHER OUTLOOK

DURING 27 AUGUST — 2 SEPTEMBER 1979

No. 34/1979

Capt. Kajit Buajitti R.T.N.

Director — General

CENTRAL
LIBRARY
AUG 1980
N.O.A.A.
U. S. Dept. of Commerce

หมายเหตุ

1. **สถานีของกรมอุตุนิยมวิทยา** (มีเครื่องหมาย *) ทำการตรวจวัดจำนวนฝนตกเวลา 07.00 น. ทุกวัน โดยเจ้าหน้าที่ของกรมอุตุนิยมวิทยา ดังนั้น จำนวนฝนรายวันในรายงานเล่มนี้ หมายถึงปริมาณฝนรวมในช่วงเวลา 24 ชั่วโมง ตั้งแต่เวลา 07.00 น. ของวันที่แจ้งไว้ในรายงาน จนถึงเวลา 07.00 น. ของวันรุ่งขึ้น

2. **สถานีฝนอำเภอและจังหวัด** (ไม่มีเครื่องหมาย *) ทำการตรวจวัดจำนวนฝนตกเวลา 09.00 น. ทุกวัน โดยเจ้าหน้าที่ ที่อยู่ในอำเภอหรือจังหวัดที่ได้รับแต่งตั้งจากกรมอุตุนิยมวิทยา ดังนั้น จำนวนฝนรายวัน หมายถึงปริมาณฝนรวมในช่วงเวลา 24 ชั่วโมง ตั้งแต่เวลา 09.00 น. ของวันที่แจ้งไว้ในรายงานจนถึงเวลา 09.00 น. ของวันรุ่งขึ้น

3. **ข้อมูลฝนและอุณหภูมิ** ที่พิมพ์ในรายงานเล่มนี้ เป็นข้อมูลที่เจ้าหน้าที่ผู้ทำการตรวจรายงานมายังกรมอุตุนิยมวิทยา ทุกวันภายหลังการตรวจ
   - สถานีของกรมอุตุนิยมวิทยา รายงานทางวิทยุโทรศัพท์หรือโทรเลข
   - สถานีฝนอำเภอและจังหวัด รายงานทางโทรเลข

   รายงานดังกล่าวนี้ กรมอุตุนิยมวิทยาจะได้รับตั้งแต่เวลาประมาณ 07.00 น. จนถึงเวลา 10.00 น.

4. **เกณฑ์ฝนใน 1 วัน** (24 ชั่วโมง)

ฝนเล็กน้อย	จำนวนตั้งแต่	0.1 — 10.0 มิลลิเมตร
ฝนปานกลาง	"	10.1 — 35.0 "
ฝนหนัก	"	35.1 — 90.0 "
ฝนตกหนักมาก	"	90.1 มิลลิเมตร ขึ้นไป
ช่องว่าง	หมายความว่า	ไม่มีฝนตกหรือยังไม่ได้รับรายงาน
"	"	ฝนตกน้อยไม่ถึง 0.1 มิลลิเมตร

ข้อมูลต่าง ๆ เหล่านี้ได้ดำเนินการจัดพิมพ์โดยเร็วพ่วน เพื่อสนองความต้องการแก่ผู้ใช้ จึงยังไม่ได้ทำการตรวจสอบ ฉะนั้น ผู้ใช้จึงควรพิจารณาข้อมูลก่อนที่จะนำไปใช้ หากมีข้อสงสัยประการใด โปรดติดต่อสอบถามเจ้าหน้าที่ งานสถิติอุตุนิยมวิทยา กองภูมิอากาศ โทรศัพท์ 8016054 และ 8810178

กองภูมิอากาศ กรมอุตุนิยมวิทยา

กรุงเทพมหานคร

การคาดหมายลักษณะอากาศใน ๗ วันข้างหน้า
ตั้งแต่วันที่ ๒๗ สิงหาคม – ๒ กันยายน ๒๕๒๒
ลักษณะทั่วไป

ร่องความกดอากาศต่ำจะพาดผ่านตอนบนของ พม่า ลาว และเวียดนาม

ภาคเหนือ ภาคตะวันออกเฉียงเหนือ	จะมีฝนกระจายเกือบทั่วไป
ภาคกลาง ภาคตะวันออกรวมทั้งชายฝั่ง	จะมีฝนหรือฝนฟ้าคะนองกระจาย
ภาคใต้ฝั่งตะวันออก ภาคใต้ฝั่งตะวันตก	จะมีฝนหรือฝนฟ้าคะนองเป็นแห่ง ๆ
กรุงเทพมหานคร	จะมีฝนหรือฝนฟ้าคะนองกระจาย

กรมอุตุนิยมวิทยา

๒๗ ส.ค. ๒๒

Weather outlook for the period 27 August – 2 September 1979
General Situation

The low pressure trough will lie across the upper portion of Burma, Laos and Vietnam.

Northern Part: Northeastern Part:	Almost widespread rain.
Central Part: Eastern Part and Coastal Area:	Scattered showers or thundershowers.
Southern Thailand East Coast: Southern Thailand West Coast:	Widely scattered showers or thundershowers.
Bangkok Metropolis:	Scattered showers or thundershowers.

Meteorological Department

27 August 1979

สรุปลักษณะอากาศทั่วไปในรอบสัปดาห์
ตั้งแต่วันที่ ๒๐ – ๒๖ สิงหาคม ๒๕๒๒

๑. ในระยะครึ่งแรกของสัปดาห์ร่องความกดอากาศต่ำได้พาดผ่านประเทศจีนตอนล่าง และในตอนปลายสัปดาห์ได้เลื่อนลงมาพาดผ่านตอนบนของประเทศเวียดนาม ลมมรสุมตะวันตกเฉียงใต้มีกำลังปานกลางพัดปกคลุมประเทศไทย ลักษณะเช่นนี้ทำให้มีฝนและฝนฟ้าคะนองกระจายเกือบทั่วไป โดยมีฝนหนักบางแห่งในภาคเหนือและภาคใต้ฝั่งตะวันตกเกือบตลอดสัปดาห์ ส่วนภาคตะวันออกเฉียงเหนือและภาคกลางในตอนปลายสัปดาห์ สำหรับภาคอื่น ๆ นอกนั้นมีฝนเป็นแห่ง ๆ ตลอดสัปดาห์

๒. รายงานอุณหภูมิสูงสุดในภาคต่าง ๆ ของประเทศไทยมีดังนี้.–

ภาคเหนือ	๓๕.๓ °ซ.ที่ อ.วิเชียรบุรี	จ.เพชรบูรณ์	เมื่อวันที่	๒๓	ส.ค.
ภาคตะวันออกเฉียงเหนือ	๓๗.๒ °ซ.ที่ อ.เมือง	จ.นครราชสีมา	"	๒๓	ส.ค.
ภาคกลาง	๓๗.๐ °ซ.ที่ อ.เมือง	จ.สุพรรณบุรี	"	๒๑	ส.ค.
ภาคตะวันออก	๓๕.๓ °ซ.ที่ อ.อรัญประเทศ	จ.ปราจีนบุรี	"	๒๒	ส.ค.
ภาคใต้	๓๕.๐ °ซ.ที่ อ.เมือง	จ.นครศรีธรรมราช	"	๒๐	ส.ค.

๓. รายงานฝนสูงสุดในภาคต่าง ๆ ของประเทศไทยมีดังนี้.–

ภาคเหนือ	๓๙.๙ มม.ที่ อ.เมือง	จ.อุตรดิตถ์	เมื่อวันที่	๒๕	ส.ค.
ภาคตะวันออกเฉียงเหนือ	๕๖.๕ มม.ที่ อ.สว่างแดนดิน	จ.สกลนคร	"	๒๓	ส.ค.
ภาคกลาง	๔๕.๗ มม.ที่ อ.เสาไห้	จ.สระบุรี	"	๒๕	ส.ค.
ภาคตะวันออก	๘๓.๒ มม.ที่ อ.บ้านนา	จ.นครนายก	"	๒๕	ส.ค.
ภาคใต้	๘๐.๒ มม.ที่ อ.เมือง	จ.พัทลุง	"	๒๑	ส.ค.

กรมอุตุนิยมวิทยา

๒๗ ส.ค. ๒๒

Weekly Weather Summary
Period 20 – 26 August 1979

1. During the first half of the week, low pressure trough lied across the southern part of China and moved southward to lie across Upper Vietnam at the end of the week, and moderate southwest monsoon prevailed over Thailand. Consequently, almost scattered rainshowers and thundershowers with isolated heavy falls were experienced over Northern part and Southern Thailand West Coast throughout most of the week and over Northeastern and Central parts at the end of the week. Widely scattered rainshowers were reported elsewhere throughout the week.

2. Highest temperature in various parts of Thailand were as follows:-

Northern Part	35.3°C.at Wichian Buri	Phetchabun	on	23	Aug.
Northeastern Part	37.2°C.at Amphoe Muang	Nakhon Ratchasima	"	23	Aug.
Central Part	37.0°C.at Amphoe Muang	Suphan Buri	"	21	Aug.
Eastern Part	35.3°C.at Aranyaprathet	Prachin Buri	"	22	Aug.
Southern Part	35.0°C. at Amphoe Muang	Nakhon Si Thammarat	"	20	Aug.

3. Heaviest rainfall in various parts of Thailand were as follows:-

Northern Part	39.9 mm.at	Amphoe Muang	Uttaradit	on	25	Aug.
Northeastern Part	56.5 mm.at	Sawang Daen Din	Sakhon Nakhon	"	23	Aug.
Central Part	95.7 mm.at	Sao Hai	Saraburi	"	24	Aug.
Eastern Part	83.2 mm.at	Ban Na	Nakhon Nayok	"	25	Aug.
Southern Part	80.2 mm.at	Amphoe Muang	Phatthalung	"	21	Aug.

Meteorological Department

27 August 1979

ข่าวอากาศเพื่อการเกษตรประจำสัปดาห์

ตั้งแต่วันที่ ๒๗ สิงหาคม - ๒ กันยายน คาดว่า ร่องความกดอากาศต่ำจะพาดผ่านตอนบนของประเทศพม่า ลาว และเวียดนาม ลักษณะเช่นนี้จะทำให้ประเทศไทยตอนบนมีฝนหนาแน่น โดยเฉพาะในภาคเหนือและภาคตะวันออกเฉียงเหนือ ส่วนภาคกลางและภาคตะวันออกจะมีฝนหรือฝนฟ้าคะนองกระจาย สำหรับภาคใต้จะมีฝนเป็นแห่ง ๆ ในระยะสัปดาห์นี้

ข้อควรทราบ :

เนื่องจากได้มีฝนตกชุกในภาคเหนือเกือบตลอดเดือนสิงหาคม ความชุ่มชื้นของอากาศเช่นนี้เหมาะแก่การเติบโตของหนอน ดังนั้นชาวไร่ฝ้ายแถบจังหวัดแพร่ สุโขทัย พิษณุโลก และเพชรบูรณ์ควรระมัดระวังหนอนเจาะยอดและสมอฝ้าย หนอนชนิดนี้เกิดจากผีเสื้อกลางคืนมาวางไข่บนสมออ่อน ยอด หรือตาของต้นฝ้าย ตัวอ่อนของหนอนมีสีเขียวปนน้ำตาล หนอนจะเริ่มทำลายเมื่อฝ้ายอายุประมาณ ๔๐ วัน โดยกัดกินยอด ตา และสมออ่อน ทำให้ยอดเหี่ยวและตายไปในที่สุด ส่วนสมอและดอกอ่อนเมื่อถูกหนอนทำลายจะมีสีดำและร่วงหล่นก่อนแก่.

กรมอุตุนิยมวิทยา

๒๗ สิงหาคม ๒๕๒๒

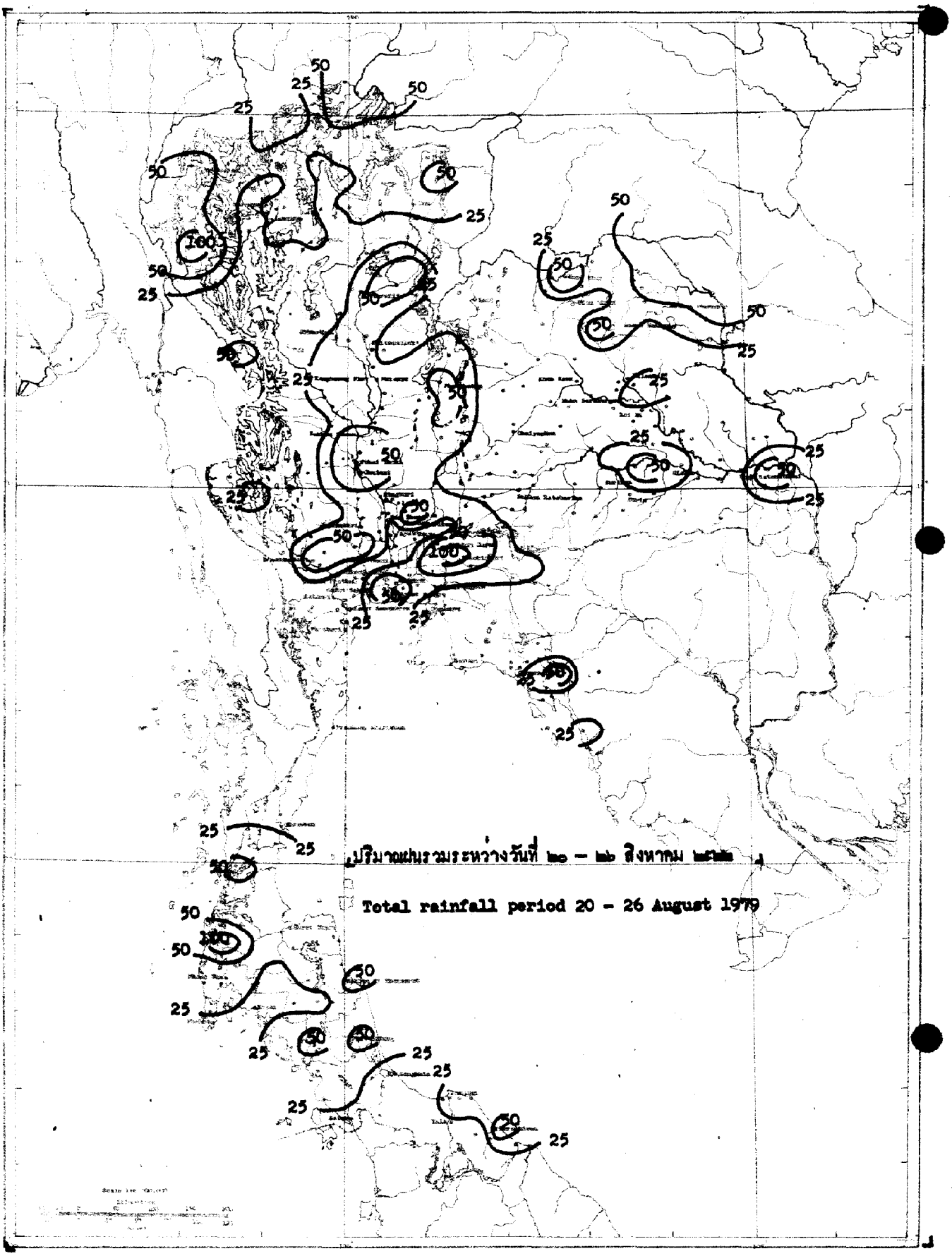
ปริมาณฝนรวมระหว่างวันที่ ๒๐ – ๒๖ สิงหาคม ๒๕๒๒
Total rainfall period 20 – 26 August 1979

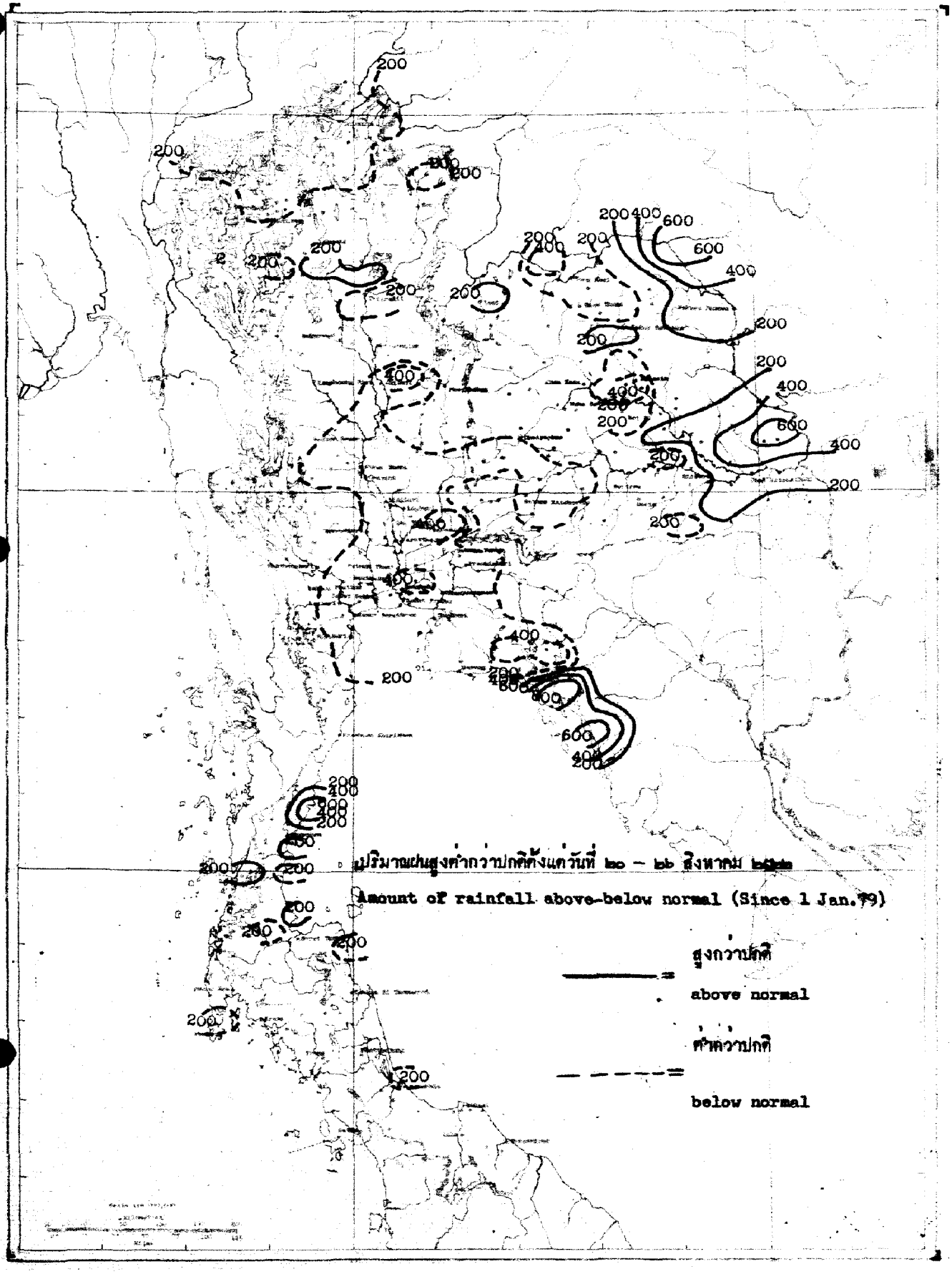
ปริมาณฝนสูงต่ำกว่าปกติตั้งแต่วันที่ ๒๐ – ๒๖ สิงหาคม ๒๕๒๒
Amount of rainfall above-below normal (Since 1 Jan.79)
สูงกว่าปกติ
above normal
ต่ำกว่าปกติ
below normal

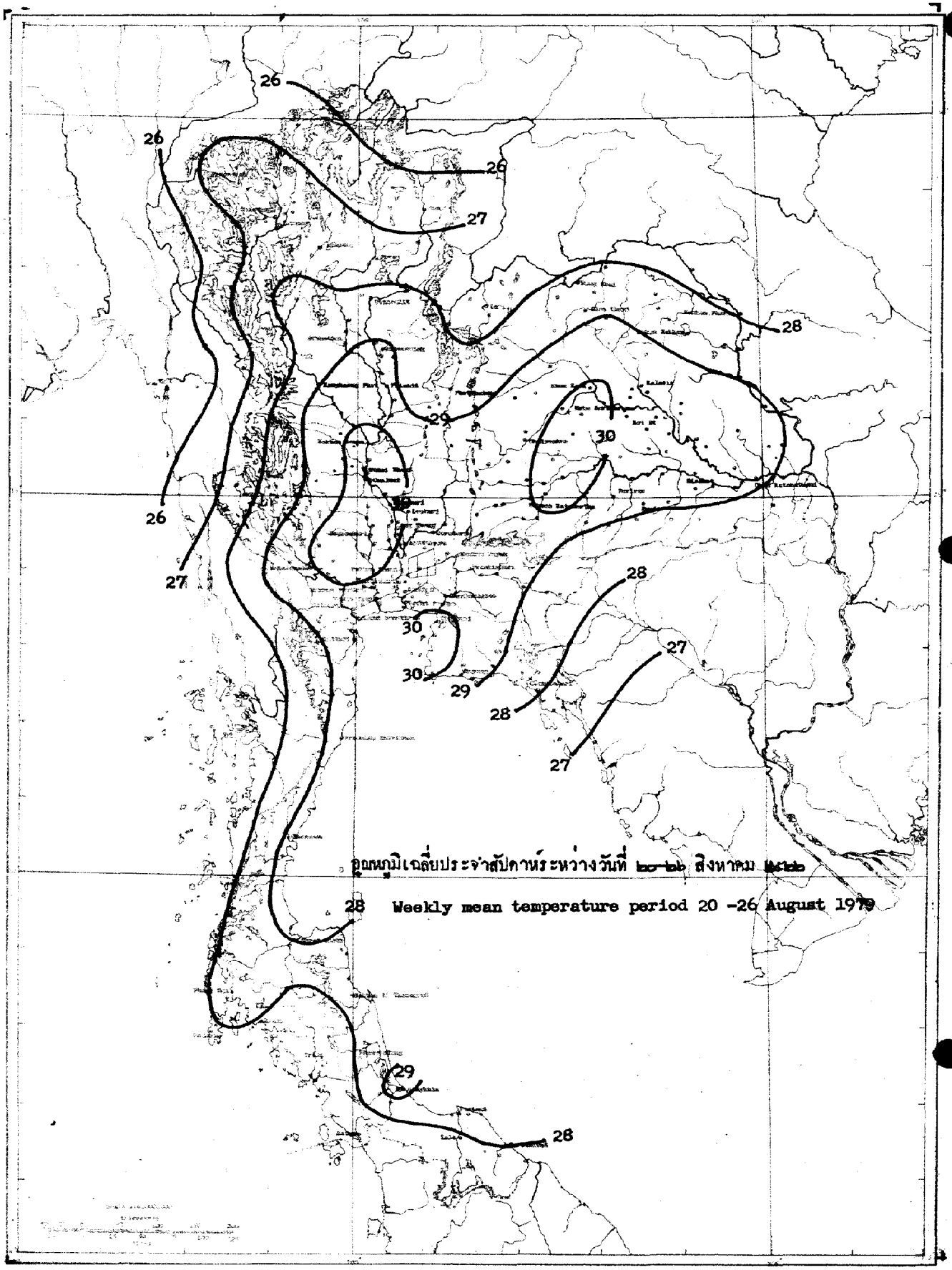

อุณหภูมิเฉลี่ยประจำสัปดาห์ระหว่างวันที่ ๒๐-๒๖ สิงหาคม ๒๕๑๒

Weekly mean temperature period 20 -26 August 1979

สถานีฝน	Station	วันที่และจำนวนน้ำฝนเป็นมิลลิเมตร Date and amount of rainfall in millimetres							ฝนรวม มม. Total rainfall mm.	สะสมตั้งแต่ 1 มกราคม Accumulative rainfall since 1 January	
		สิงหาคม August								ปริมาณ มม. Amount mm.	สูงต่ำกว่าปกติ Above or below Normal
		20	21	22	23	24	25	26			
ภาคเหนือ	**NORTHERN PART**										
1 เชียงราย	CHIANG RAI*	21.0	2.5	1.4	46.4	11.1	0.9	2.7	86.0	1067.7	-202.7
2 แม่สาย	Mae Sai	22.2	3.0	19.5	T	27.6			72.3	845.2	-269.8
3 เชียงแสน	Chiang Saen	8.9		22.0		12.0			42.9	1023.2	- 66.6
4 เชียงของ	Chiang Khong	10.2	10.0	26.8	11.9	16.5			75.4	1215.1	+110.7
5 แม่จัน	Mae Chan	14.4		6.8					21.2	711.3	
6 แม่สรวย	Mae Suai	11.9	0.9	0.4	4.8	7.1			25.1	694.9	-163.7
7 เทิง	Thoeng	20.0	0.5	15.0	9.2	2.0	1.8		28.0	896.4	-246.1
8 เชียงคำ	Chiang Kham	19.3	7.1	1.0		6.5			33.9	1094.8	+173.4
9 เวียงป่าเป้า	Wiang Pa Pao	7.7	2.7						10.4	357.3	-382.2
10 พาน	Phan	10.5	4.1		9.8	5.6			30.0	814.5	+ 2.3
11 แม่ใจ	Mae Chai	9.0	4.0	2.1		4.6	0.5		20.2	521.6	-349.4
12 พะเยา	Phayao	12.0	11.1						23.1	368.5	-299.4
13 จุน	Chun										
14 แม่ฮ่องสอน	MAE HONG SON*	5.0	12.3	18.3	0.5	1.5	18.2	1.5	57.3	529.2	-325.3
15 ปาย	Pai		7.5	25.0					32.5	648.2	-236.5
16 ขุนยวม	Khun Yuam	12.5	2.5	39.0					54.0	644.0	-171.3
17 แม่ลาน้อย	Mae La Noi		6.6	28.7			8.1		43.4	721.1	
18 แม่สะเรียง	Mae Sariang*	6.3	6.8	34.5	2.6	25.4	10.5	16.1	102.2	814.1	- 35.6
19 เชียงใหม่	CHIANG MAI*	12.3	6.1	9.1	2.2	1.6	0.6	0.3	32.2	651.3	-127.0
20 ฝาง	Fang	11.0			6.7				17.7	527.0	-312.7
21 แม่อาย	Mae Ai										
22 เชียงดาว	Chiang Dao										
23 แม่แตง	Mae Taeng	8.5		13.2	0.1				21.8	548.9	-248.3
24 แม่ริม	Mae Rim	13.3	5.3						18.6	461.3	-252.0
25 สันทราย	San Sai	19.2	4.7	5.2		3.6			32.7	487.2	-268.3
26 ดอยสะเก็ด	Doi Saket	16.8	7.2	5.1	10.7	4.9			44.7	623.8	-111.9
27 สันกำแพง	San Kamphaeng	14.7							14.7	162.9	
28 หางดง	Hang Dong	16.8	2.9	4.5					24.2	748.2	+ 80.1
29 สารภี	Saraphi	19.4	6.0	2.0					27.4	654.5	
30 สันป่าตอง	San Pa Tong									403.7	-208.9
31 จอมทอง	Chom Thong	3.8	1.3	1.7			6.4		13.2	540.4	+ 31.2
32 ฮอด	Hot	1.0	9.6	3.5	0.6	1.4	4.6		20.7	468.7	-148.6
33 ลำพูน	LAMPHUN	39.5	3.4						42.9	534.8	- 30.0
34 ป่าซาง	Pa Sang	7.0	1.2						8.2	574.2	- 2.0
35 ลี้	Li	7.6	7.9		3.1				18.6	490.3	-211.1
36 ลำปาง	LAMPANG*	7.4	13.7	1.1	1.3	3.4	4.6	1.5	33.0	517.2	-150.0
37 งาว	Ngao	8.6	7.2		10.9				26.7	909.1	+ 87.4
38 แจ้ห่ม	Chae Hom	14.8	7.2						22.0	571.4	- 42.8
39 เกาะคา	Ko Kha	3.5	4.4		2.7		3.6		14.2	661.9	- 10.5
40 สบปราบ	Sop Prap	3.0	0.9	0.7			4.7		9.3	856.3	+225.5

สถานีฝน	Station	วันที่และจำนวนน้ำฝนเป็นมิลลิเมตร Date and amount of rainfall in millimeters							ฝนรวม มม. Total rainfall mm.	ฝนรวมตั้งแต่ 1 มกราคม Accumulative rainfall since 1 January	
		สิงหาคม August								ปริมาณ มม. Amount mm.	สูงต่ำกว่าปกติ Above or below Normal
		20	21	22	23	24	25	26			
41 เถิน	Thoen	0.5		8.0					8.5	666.0	+107.2
42 แม่พริก	Mae Phrik										
43 แพร่	PHRAE *	3.6	0.8	2.3		T	7.8	1.6	16.1	588.7	-131.9
44 สอง	Song										
45 สูงเม่น	Sung Men										
46 เด่นชัย	Den Chai	T		0.8			3.3		4.1	672.5	-184.6
47 น่าน	NAN *	0.2	4.8	2.2	6.1	4.8	16.0	12.7	46.8	822.6	- 77.0
48 ทุ่งช้าง	Thung Chang	9.5			15.8				25.3	619.7	-582.8
49 เชียงกลาง	Chiang Klang	10.5	7.5		14.7				32.7	638.5	
50 ท่าวังผา	Tha Wang Pha *	1.3	7.7	5.5	17.2	20.8	1.2	5.1	58.8	778.6	-386.4
51 ปัว	Pua	4.5	3.4	2.8		19.2			29.9	733.8	-160.8
52 สา	Sa		1.4	2.8		4.2			8.4	890.4	+ 78.6
53 นาน้อย	Na Noi										
54 อุตรดิตถ์	UTTARADIT *	0.8	0.4	1.5		9.1	39.9	31.7	83.4	719.7	-207.7
55 ฟากท่า	Fak Tha						16.2		16.2	649.4	-148.6
56 น้ำปาด	Nam Pat	18.4	5.6	2.4		20.4	20.7		68.5	755.5	- 65.7
57 สนามบินอุตรดิตถ์	Uttaradit Airport *										
58 ท่าปลา	Tha Pla	8.9		3.8		17.9	20.6		51.2	854.6	+ 37.9
59 ลับแล	Laplae								21.2	1221.0	+267.3
60 ตาก	TAK *			0.6			1.0	12.5	14.1	465.1	- 83.8
61 เขื่อนภูมิพล	Bhumibol Dam *	T	T	0.5		0.7	4.6	0.9	6.7	434.3	- 77.7
62 บ้านตาก	Ban Tak			5.9					5.9	460.6	+ 14.2
63 แม่ระมาด	Mae Ramat										
64 แม่สอด	Mae Sot *	21.9	3.9	14.1		9.4	21.1	0.2	70.6	943.9	-166.0
65 สุโขทัย	SUKHOTHAI									702.8	+ 76.0
66 ทุ่งเสลี่ยม	Thung Saliam										
67 สวรรคโลก	Sawankhalok									378.2	-216.2
68 กงไกรลาศ	Kong Krailat					18.3	7.9		26.2	896.4	+113.7
69 บ้านด่านลานหอย	Ban Dan Lan Hoi										
70 พิษณุโลก	PHITSANULOK *		T	T	0.6	14.6	0.4	5.7	21.3	684.7	-179.2
71 นครไทย	Nakhon Thai										
72 พรหมพิราม	Phrom Phiram					3.5	3.3		6.8	722.8	+109.3
73 วังทอง	Wang Thong					1.1	1.8		2.9	725.9	-167.3
74 บางกระทุ่ม	Bang Krathum									697.8	-192.2
75 กำแพงเพชร	KAMPHAENG PHET				7.3	23.7			31.0	735.2	+ 25.2
76 พรานกระต่าย	Phan Kratai	7.8							7.8	702.0	-172.7
77 คลองขลุง	Khlong Khlung									578.3	-161.8
78 ขาณุวรลักษบุรี	Khanu Worlaksaburi					35.6			35.6	707.7	- 57.6
79 พิจิตร	PHICHIT				3.2				3.2	484.6	-471.0
80 สามง่าม	Sam Ngam									514.4	-295.4
81 ตะพานหิน	Taphan Hin					2.5			2.5	447.1	-341.7

สถานีฝน	Station	วันที่และจำนวนน้ำฝนเป็นมิลลิเมตร Date and amount of rainfall in millimetre							รวมน้ำฝนตั้งแต่ 1 มกราคม Accumulative rainfall since 1 January		
		สิงหาคม August							Total rainfall mm.	ปริมาณ มม. Amount mm.	สูงต่ำกว่าปกติ Above or below Normal
		20	21	22	23	24	25	26			
82 บางมูลนาก	Bang Mun Nak										
83 โพทะเล	Pho Thale										
84 เพชรบูรณ์	PHETCHABUN*			1.4	6.0		13.0	35.6	56.0	642.4	-188.5
85 หล่มเก่า	Lom Kao			6.4	6.9	4.5	12.7		30.5	856.6	+143.4
86 หล่มสัก	Lom Sak*		0.4	T	5.0	0.1	7.2	12.9	25.6	848.0	+158.8
87 ชนแดน	Chon Daen			35.8	5.6	2.1			43.5	854.2	+ 47.4
88 หนองไผ่	Nong Phai			34.1		23.2	23.4		80.7	912.7	+ 47.3
89 วิเชียรบุรี	Wichian Buri*			4.2	19.3		0.7	15.0	39.2	831.4	+ 23.3
ภาคตะวันออกเฉียงเหนือ	**NORTHEASTERN PART**										
1 เลย	LOEI*						T	11.6	11.6	1128.0	+311.5
2 เชียงคาน	Chiang Khan					7.1	0.9		8.0	824.1	- 61.1
3 ท่าลี่	Tha Li									217.6	-340.0
4 ด่านซ้าย	Dan Sai									721.0	- 27.8
5 วังสพุง	Wang Saphung									847.1	+ 90.9
6 หนองคาย	NONG KHAI			14.4	0.9	T	0.1	10.4	75.8	974.8	-318.1
7 ศรีเชียงใหม่	Si Chiang Mai						1.6		1.6	904.7	-427.8
8 ท่าบ่อ	Tha Bo									839.5	-269.3
9 โพนพิสัย	Phon Phisai									29.7	
10 บึงกาฬ	Bung Kan				29.1	18.2	20.2		67.5	2546.0	+596.3
11 เซกา	Seka			2.4	42.7	5.8			50.9	2094.1	+742.5
12 อุดรธานี	UDON THANI			0.2			15.9	0.3	16.4	844.4	-245.3
13 เพ็ญ	Phen									987.8	+ 41.8
14 กุมภวาปี	Kumphawapi			34.2	1.8		22.6		58.6	1266.6	+475.5
15 หนองหาร	Nong Han				15.5		3.5		19.0	447.1	-451.4
16 หนองบัวลำภู	Nong Bua Lam Phu									467.7	-135.7
17 สกลนคร	SAKON NAKHON*	7.4	0.1	0.4	1.8	0.3	11.6	10.8	32.4	1413.3	+331.0
18 วานรนิวาส	Wanon Niwat		5.0						5.0	375.0	
19 สว่างแดนดิน	Sawang Daen Din				56.5				56.5	1370.1	+164.7
20 พรรณานิคม	Phanna Nikhom				10.5	6.8			17.3	1439.0	+293.0
21 นครพนม	NAKHON PHANOM	6.0		8.0	28.0	6.1	22.4	23.7	94.2	1826.3	- 21.6
22 บ้านแพง	Ban Phaeng		0.6	9.4	43.8	30.2			84.0	2177.7	- 30.4
23 ท่าอุเทน	Tha Uthen										
24 นาแก	Na Kae			T	2.2				2.2	1312.9	+200.0
25 ธาตุพนม	That Phanom					5.8			5.8	1469.4	+160.8
26 มุกดาหาร	Mukdahan*			4.5	0.3	6.2	4.4	0.1	15.7	1096.0	+ 10.0
27 กาฬสินธุ์	KALASIN					1.6			1.6	837.8	-119.4
28 ยางตลาด	Yang Talat				1.6	14.4	0.3		16.3	806.7	- 78.1
29 สหัสขันธ์	Sahatsakhan									822.7	-107.5
30 กุฉินารายณ์	Kuchinarai			6.2					6.2	1060.2	- 21.3
31 กมลาไสย	Kamalasai			1.6		32.8	T		34.4	766.9	-118.0
32 ร้อยเอ็ด	ROI ET*			2.0	4.1	8.6	10.0	T	22.9	1059.3	+135.7

สถานีฝน	Station	วันที่และจำนวนน้ำฝนเป็นมิลลิเมตร Date and amount of rainfall in millimeters							ฝนรวม มม. Total rainfall mm.	ฝนรวมตั้งแต่ 1 มกราคม Accumulative rainfall since 1 January	
		สิงหาคม August								ปริมาณ มม. Amount mm.	สูงต่ำกว่าปกติ Above or below Normal
		20	21	22	23	24	25	26			
33 โพนทอง	Phon Thong									37.5	
34 ธวัชบุรี	Thawatchaburi										
35 อาจสามารถ	At Samat										
36 เสลภูมิ	Selaphum										
37 จตุรพักตร์พิมาน	Chaturaphak Phiman				12.0				12.0	1010.8	+290.9
38 เกษตรวิสัย	Kaset Wisai			7.2	14.0				19.2	716.8	-167.2
39 สุวรรณภูมิ	Suwannaphum									741.6	-317.7
40 มหาสารคาม	MAHA SARAKHAM					23.2			23.2	915.8	- 47.2
41 เชียงยืน	Chiang Yun									600.6	-298.1
42 กันทรวิชัย	Kantharawichai									350.8	-457.0
43 โกสุมพิสัย	Kosum Phisai*				T	7.7			7.7	626.2	-236.3
44 บรบือ	Borabu									937.4	+ 70.4
45 วาปีปทุม	Wapi Pathum									438.7	-358.5
46 พยัคฆภูมิพิสัย	Phayakkhaphum Phisai			11.3	11.8				23.1	710.1	-166.2
47 ขอนแก่น	KHON KAEN*			0.2	4.4	T		T	4.6	927.9	+135.6
48 น้ำพอง	Nam Phong		12.7						12.7	633.3	- 25.9
49 ภูเวียง	Phu Wiang		3.4	11.5					14.9	956.7	+133.1
50 ชุมแพ	Chum Phae									281.3	
51 มัญจาคีรี	Mancha Khiri									826.7	+ 97.7
52 ชนบท	Chonnabot									911.9	+164.8
53 บ้านไผ่	Ban Phai			4.0					4.0	896.2	+107.5
54 พล	Phon						4.0		4.0	813.5	+ 40.7
55 หนองสองห้อง	Nong Song Hong				2.0				2.0	870.6	+ 21.4
56 ชัยภูมิ	CHAIYAPHUM*							1.5	1.5	708.5	- 59.8
57 เกษตรสมบูรณ์	Kaset Sombun				9.5				9.5	102.0	
58 ภูเขียว	Phu Khieo					2.4			2.4	732.4	+115.0
59 คอนสวรรค์	Khon Sawan									846.0	+156.5
60 จัตุรัส	Chatturat									523.2	-259.2
61 บำเหน็จณรงค์	Bamnet Narong									391.5	-365.1
62 นครราชสีมา	NAKHON RATCHASIMA*						2.1	2.4	4.5	355.2	-336.4
63 บัวใหญ่	Bua Yai										
64 คง	Khong									739.3	+ 92.7
65 ด่านขุนทด	Dan Khun Thot									471.1	-138.9
66 โนนไทย	Non Thai									712.2	+ 43.2
67 โนนสูง	Non Sung				6.4				6.4	554.6	-207.3
68 พิมาย	Phimai				4.7				4.7	339.3	
69 สีคิ้ว	Sikhiu									538.7	- 73.4
70 สูงเนิน	Sung Noen									533.2	-107.8
71 ปักธงชัย	Pak Thong Chai										
72 โชคชัย	Chok Chai*		0.8						0.8	619.6	+ 19.0
73 ครบุรี	Khon Buri									271.2	-319.6

สถานีฝน	Station	วันที่และจำนวน [illegible] Date and amount of rainfall in millimeters							ฝน [illegible]	ฝน [illegible] Accumulative [illegible] 1 January	
		สิงหาคม				August					
		20	21	22	23	24	25	26	Total rainfall mm	ปริมาณ มม. Amount mm.	สูงต่ำกว่าปกติ Above or below Normal
74 บุรีรัมย์	BURI RAM										
75 พุทไธสง	Phutthaisong				30.0	[illegible]			33.5	869.1	+ 33.3
76 [illegible]	Satuk				7.3		[illegible]		13.6	1018.7	+169.7
77 ลำปลายมาศ	Lam Phai Mat									576.7	-256.1
78 นางรอง	Nang Rong		10.0	0.7		1.0	2.0		20.0	582.8	-157.4
79 สุรินทร์	SURIN			0.2		2.2	0.2		2.6	1030.1	+175.5
80 รัตนบุรี	Rattanaburi	1.[illegible]		4.5					6.2	922.6	+ 77.5
81 ท่าตูม	Tha Tum			7.5			21.8	23.4	52.7	1024.1	+245.0
82 ศีขรภูมิ	Sikhoraphum										
83 ปราสาท	Prasat					3.2			3.2	676.6	- 97.3
84 สังขะ	Sangkha									562.9	-206.5
85 ศรีสะเกษ	SI SA KET										
86 ราษีไศล	Rasi Salai									967.6	+133.2
87 กันทรารมย์	Kanthararom									1054.9	+251.5
88 ขุขันธ์	Khukhan									1138.6	+349.4
89 ขุนหาญ	Khun Han									905.4	+ 10.1
90 กันทรลักษ์	Kantharalak									1004.9	+149.8
91 อุบลราชธานี	UBON RATCHATHANI *			T			[illegible]1.5	14.4	55.9	1391.6	+254.9
92 เขมราฐ	Khemarat			1.8					1.8	1501.8	+459.2
93 อำนาจเจริญ	Amnat Charoen									630.1	
94 ยโสธร	Yasothon									218.0	
95 ตระการพืชผล	Trakan Phutphon	2.1		8.4					10.5	1707.0	+607.3
96 มหาชนะชัย	Maha Chana Chai			1.0					1.0	1534.8	+542.4
97 เขื่องใน	Khuang Nai									997.3	+ 11.6
98 โขงเจียม	Khong Chiam										
99 เดชอุดม	Det Udom									1243.2	+166.6
100 บุณฑริก	Buntharik	23.5							23.5	1068.8	- 72.6
ภาคกลาง	CENTRAL PART										
1 นครสวรรค์	NAKHON SAWAN	3.3		1.9	54.2	1.3	11.9	0.5	73.1	394.4	-269.4
2 บรรพตพิสัย	Banphot Phisai					T			T	592.7	+ 43.0
3 ชุมแสง	Chumsaeng			T	37.1				37.1	541.2	-137.5
4 หนองบัว	Nong Bua										
5 ลาดยาว	Lat Yao		9.9						9.9	563.3	+ 13.9
6 ท่าตะโก	Tha Tako			69.0	25.5				94.5	637.8	+ 24.9
7 พยุหคีรี	Phayuha Khiri			22.9	12.4	10.9	6.3		52.5	591.8	+ 25.1
8 ตากลี	Takhli									363.5	-351.0
9 อุทัยธานี	UTHAI THANI	T			10.8		80.2		91.0	450.1	-146.1
10 สว่างอารมณ์	Sawang Arom				35.0	10.9			45.9	546.4	- 40.5
11 บ้านไร่	Ban Rai			20.1	2.7				22.8	354.8	-218.2
12 หัพทัน	Thap than			5.5	67.4	8.5			81.4	690.8	- 4.7
13 หนองฉาง	Nong Chang			5.5	35.0				40.5	743.9	- 7.2

สถานีฝน	Station	วันที่และจำนวนน้ำฝนเป็นมิลลิเมตร Date and amount of rainfall in millimetres							ฝนรวม มม. Total rainfall mm.	ฝนรวมตั้งแต่ 1 มกราคม Accumulative rainfall since 1 January	
		สิงหาคม August								ปริมาณ มม. Amount mm.	สูงต่ำกว่าปกติ Above or below Normal
		20	21	22	23	24	25	26			
14 หนองขาหย่าง	Nong Khayang				54.9		22.8		77.7	715.6	+ 94.9
15 ชัยนาท	CHAI NAT			15.2	17.8		22.9		55.9	409.5	-148.4
16 มโนรมย์	Manorom				2.9		30.7		33.6	486.8	-136.2
17 วัดสิงห์	Wat Sing			0.7	5.5				6.2	439.9	-204.5
18 หันคา	Hankha										
19 สิงห์บุรี	SING BURI									310.4	-266.8
20 อินทร์บุรี	In Buri						27.3		27.3	152.8	
21 บางระจัน	Bang Rachan						6.9		6.9	322.3	-337.4
22 พรหมบุรี	Phrom Buri									393.0	-284.7
23 ลพบุรี	LOP BURI*		T	T			6.2	14.7	20.9	531.2	-249.1
24 บ้านหมี่	Ban Mi				4.0				4.0	276.5	-298.9
25 บัวชุม	Bua Chum*			T	T			2.0	2.0	559.6	-179.5
26 ชัยบาดาล	Chai Badan									520.0	-129.6
27 พัฒนานิคม	Phatthana Nikhom									316.5	-360.2
28 โคกสำโรง	Khok Samrong									243.3	-355.6
29 ท่าวุ้ง	Tha Wung									396.8	-357.5
30 สุพรรณบุรี	SUPHAN BURI*			0.1		0.1	6.2	19.3	25.7	363.1	
31 เดิมบางนางบวช	Doembang Nangbuat										
32 สามชุก	Sam Chuk										
33 ดอนเจดีย์	Don Chedi										
34 ศรีประจันต์	Si Phrachan										
35 อู่ทอง	U Thong									187.6	
36 บางปลาม้า	Bang Pa Ma										
37 สองพี่น้อง	Song Phi Nong						77.4		77.4	388.1	- 47.3
38 อ่างทอง	ANG THONG					2.5	44.0		46.5	453.3	-247.9
39 โพธิ์ทอง	Pho Thong										
40 ไชโย	Chaiyo									356.5	-245.7
41 วิเศษชัยชาญ	Wiset Chai Chan									507.1	-193.0
42 ป่าโมก	Pa Mok						11.6		11.6	358.0	-283.9
43 สระบุรี	SARABURI					17.5			17.5	536.9	-417.3
44 พระพุทธบาท	Phra Phutthabat										
45 บ้านหมอ	Ban Mo									130.5	
46 เสาไห้	Sao Hai					95.7			95.7	617.9	-313.1
47 แก่งคอย	Kaeng Khio					3.5			3.5	595.6	-291.7
48 หนองแค	Nong Khae									488.2	-418.2
49 พระนครศรีอยุธยา	PHRA NAKHON SI AYUTTHAYA										
50 ท่าเรือ	Tha Rua										
51 ผักไห่	Phak Hai									420.7	-323.1
52 บางบาล	Bang Ban									513.5	-265.4
53 เสนา	Sena									274.6	
54 บางไทร	Bang Sai										

สถานีฝน	Station	วันที่และจำนวนน้ำฝนเป็นมิลลิเมตร Date and amount of rainfall in millimeters							ฝนรวม มม. Total rainfall mm.	ฝนสะสมตั้งแต่ 1 มกราคม Accumulative rainfall since 1 January	
		สิงหาคม August								ปริมาณ มม. Amount mm.	สูงต่ำกว่าปกติ Above or below Normal
		20	21	22	23	24	25	26			
55 บางปะอิน	Bang Pa-in		3.8						3.8	431.9	-291.6
56 ปทุมธานี	PATHUM THANI										
57 หนองเสือ	Nong Sua	3.3		1.1	6.7				11.1	557.0	-284.5
58 ธัญบุรี	Thanyaburi									120.6	
59 รังสิต	Rangsit				6.4				6.4	295.5	
60 ลำลูกกา	Lam Luk Ka			26.3					26.3	76.8	
61 นนทบุรี	NONTHABURI										
62 บางบัวทอง	Bang Bua Thong									197.4	
63 ธนบุรี	THON BURI										
64 ตลิ่งชัน	Taling Chan										
65 บางขุนเทียน	Bang Khun Thian										
66 ราษฎร์บูรณะ	Rat Burana										
67 กรุงเทพมหานคร	BANGKOK METROPOLIS			2.1	11.4	42.7	0.2	0.2	56.6	777.2	- 11.5
68 สนามบินดอนเมือง	Don Muang Airport*			0.9			36.4		37.3	370.7	-412.8
69 บางเขน	Bang Khen			0.2			0.4		0.6	677.9	- 73.0
70 มีนบุรี	Min Buri										
71 ลาดกระบัง	Lat Krabang					17.3			17.3	148.3	
72 ศูนย์วิจัยบางนา	Bangk Na*			24.4	29.8	20.9	T	T	75.1	806.2	
73 กาญจนบุรี	KANCHANABURI*	1.1		0.8	0.3	T	17.0	44.5	63.7	443.2	- 90.8
74 สังขละบุรี	Sangkhla Buri										
75 เหมืองปิล็อก	Pilok										
76 ทองผาภูมิ	Thong Pha Phum*	12.4		T	4.2		10.4	0.8	27.8	1061.5	- 66.0
77 ศรีสวัสดิ์	Si Sawat										
78 ไทรโยค	Sai Yok										
79 พนมทวน	Phanom Thuan									130.0	
80 ท่าม่วง	Tha Muang			13.0		20.0	17.0		50.0	378.1	- 51.5
81 นครปฐม	NAKHON PATHOM						16.4		16.4	340.3	-260.0
82 บางเลน	Bang Len	12.1					6.9		19.0	298.1	-267.8
83 นครชัยศรี	Nakhon Chaisi						12.5		12.5	310.9	-192.7
84 ราชบุรี	RATCHABURI										
85 บ้านโป่ง	Ban Pong	5.2	T.				6.1		11.3	486.5	- 2.9
86 โพธาราม	Photharam	23.5					7.5		31.0	401.0	-211.5
87 ดำเนินสะดวก	Damnoen Saduak										
88 ปากท่อ	Pak Tho					4.6			4.6	246.5	-285.0
89 สมุทรสงคราม	SAMUT SONGKHRAM									101.0	
90 บางคนที	Bang Khonthi									388.3	-160.1
91 อัมพวา	Amphawa									309.1	-198.6
92 สมุทรสาคร	SAMUT SAKHON									360.3	-287.2
93 กระทุ่มแบน	Kratum Baen									280.2	-369.6
94 สมุทรปราการ	SAMUT PRAKAN					17.5			17.5	534.1	-209.2
95 บางพลี	Bang Phli									387.3	-405.6

สถานีฝน	Station	วันที่และจำนวนน้ำฝนเป็นมิลลิเมตร Date and amount of rainfall in millimeters							ฝนรวม มม. Total rainfall mm.	ฝนรวมตั้งแต่ 1 มกราคม Accumulative rainfall since 1 January	
		สิงหาคม August								ปริมาณ มม. Amount mm.	สูงต่ำกว่าปกติ Above or below Normal
		20	21	22	23	24	25	26			
ภาคตะวันออก	**EASTERN PART**										
1 นครนายก	NAKHON NAYOK	2.2		6.7		1.8			10.7	1114.7	-135.1
2 บ้านนา	Ban Na			40.5	22.5	2.5	83.2		148.7	281.7	
3 ปากพลี	Pak Phli			28.2		12.0	54.6		94.8	865.5	-424.8
4 องครักษ์	Ongkharak				56.3	10.5			66.8	727.3	-370.3
5 ปราจีนบุรี	PRACHIN BURI *	0.8		44.2		3.4	9.8	0.4	58.6	1023.4	-349.0
6 ประจันตคาม	Prachantakham										
7 บ้านสร้าง	Ban Sang			18.0					18.0	989.6	- 13.5
8 ศรีมหาโพธิ	Si Maha Phot										
9 กบินทร์บุรี	Kabin Buri*			4.2			30.8	7.4	42.4	1225.6	+187.6
10 สระแก้ว	Sa Kaeo										
11 วัฒนานคร	Watthana Nakhon									902.6	- 73.9
12 อรัญประเทศ	Aranyaprathet *				T		0.2	6.7	6.9	888.2	- 40.1
13 ฉะเชิงเทรา	CHACHOENGSAO									585.3	-177.9
14 บ้านโพธิ์	Ban Pho					12.2			12.2	391.4	-335.7
15 ชลบุรี	CHON BURI *				4.7		4.1	0.7	9.5	334.4	-417.4
16 พานทอง	Phan Thong									281.0	-371.3
17 บ้านบึง	Ban Bung										
18 เกาะสีชัง	Ko Sichang *						0.1	T	0.1	363.5	-234.2
19 ศรีราชา	Si Racha										
20 สัตหีบ	Sattahip *									353.2	-338.7
21 ระยอง	RAYONG									542.3	-235.0
22 บ้านค่าย	Ban Khai									557.6	-230.3
23 แกลง	Klaeng	7.4							7.4	828.2	-422.0
24 จันทบุรี	CHANTHABURI *	0.6			1.1	7.7	11.8	1.3	22.5	1804.8	-301.7
25 ท่าใหม่	Tha Mai	3.6		6.5	7.6				17.7	1464.7	-322.5
26 มะขาม	Makham	18.6							18.6	1366.9	-488.5
27 ตราด	TRAT	14.0	2.2						16.2	2590.5	-14.5
28 เขาสมิง	Khao Saming				74.5		4.1		78.6	2484.7	+811.4
29 แหลมงอบ	Laem Ngop									1146.9	
30 คลองใหญ่	Khlong Yai *	T	8.8		T	18.5	8.7	4.9	40.9	4149.7	+780.8
ภาคใต้	**SOUTHERN PART**										
1 เพชรบุรี	PHETCHABURI									196.5	-336.9
2 บ้านแหลม	Ban Laem										
3 บ้านลาด	Ban Lat										
4 ท่ายาง	Tha Yang									297.9	- 91.4
5 ชะอำ	Cha-am									205.6	-202.7
6 ประจวบคีรีขันธ์	PRACHUAP KHIRI KHAN *					2.1		6.3	8.4	480.9	- 99.2
7 หัวหิน	Hua Hin *						T	0.2	0.2	266.3	-203.9
8 ปราณบุรี	Pran Buri									228.9	
9 ชุมพร	CHUMPHON *	T		T	21.2			2.2	23.4	1181.7	+140.3

สถานีฝน	Station	วันที่และจำนวนน้ำฝนเป็นมิลลิเมตร Date and amount of rainfall in millimeters							ฝนรวม มม. Total rainfall mm.	ฝนรวมตั้งแต่ 1 มกราคม Accumulative rainfall since 1 January	
		สิงหาคม August								ปริมาณ มม. Amount mm.	สูงต่ำกว่าปกติ Above or below Normal
		20	21	22	23	24	26	26			
10 ท่าแซะ	Tha Sae									1748.1	+6[illegible].5
11 สวี	Sawi					1.9			1.9	1129.1	+269.4
12 หลังสวน	Lang Suan									570.6	-220.4
13 สุราษฎร์ธานี	SURAT THANI*	25.9	2.0	13.6				T	41.5	761.9	+ 25.6
14 ไชยา	Chaiya		7.7						7.7	819.4	+211.2
15 เกาะสมุย	Ko Samui*	4.7		4.2	2.1	0.2			11.2	605.8	+ 31.1
16 พุนพิน	Phunphin	5.6		11.6		8.2			25.4	883.7	+164.9
17 ท่าฉาง	Tha Chang			24.5					24.5	654.5	-353.3
18 กาญจนดิษฐ์	Kanchanadit										
19 บ้านนาสาร	Ban Na San										
20 นครศรีธรรมราช	NAKHON SI THAMMARAT*	24.8	3.6	0.4	4.5	8.0		22.5	63.8	766.9	-107.2
21 สิชล	Sichon									484.1	-263.1
22 ท่าศาลา	Tha Sala				5.3	26.0			31.3	535.3	- 20.7
23 ฉวาง	Chawang		27.4						27.4	978.7	- 50.5
24 ทุ่งสง	Thung Song	8.5	4.9						13.4	937.2	+ [illegible]
25 ร่อนพิบูลย์	Ron Phibun										
26 ปากพนัง	Pak Phanang	28.5							28.5	518.0	-116.8
27 พัทลุง	PHATTHALUNG		80.2						80.2	180.0	
28 ควนขนุน	Khuan Khanun									129.8	
29 ปากพยูน	Pak Phayun										
30 เขาชัยสน	Khao Chaison			34.3					34.3	650.7	
31 สงขลา	SONGKHLA*		16.0			0.4	0.7		17.1	487.8	-247.8
32 รัตภูมิ	Rattaphum									859.5	
33 หาดใหญ่	Hat Yai		1.8			3.5	T	T	5.3	874.3	
34 สะเดา	Sadao									126.2	
35 ปัตตานี	PATTANI*		9.4			3.4	15.2	3.3	31.3	587.0	+ 85.8
36 หนองจิก	Nong Chik			18.7		3.5			22.2	357.1	
37 ยะหริ่ง	Yaring									260.0	
38 มายอ	Mayo			9.0					9.0	677.8	
39 โคกโพธิ์	Khok Pho									282.7	
40 ปะนาเระ	Panare									201.5	
41 ยะลา	YALA					6.3			6.3	587.7	
42 ยะหา	Yaha									705.0	
43 รามัน	Raman					18.9			18.9	738.6	
44 บันนังสตา	Bannang Satar										
45 เบตง	Betong									792.2	
46 นราธิวาส	NARATHIWAT*	T	37.0		21.8		20.1		78.9	925.7	- 77.4
47 ยี่งอ	Yi-ngo		18.5						18.5	571.2	
48 ระแงะ	Rangae										
49 ตากใบ	Tak Bai									284.8	
50 สุไหงโกลก	Sungai Kolok										

สถานีฝน	Station	วันที่และปริมาณเป็นมิลลิเมตร Date and amount of rainfall in millimeters							ฝนรวม มม. Total rainfall mm.	ฝนรวมตั้งแต่ 1 มกราคม Accumulative rainfall since 1 January	
		สิงหาคม August								ปริมาณ มม. Amount mm.	สูงต่ำกว่าปกติ Above or below Normal
		20	21	22	23	24	25	26			
51 ระนอง	RANONG	23.0		71.4	0.2	T	2.4	0.3	97.3	3201.6	+360.7
52 กระบุรี	Kra Buri									1218.1	
53 พังงา	PHANGNGA	7.9							7.9	734.2	
54 ตะกั่วป่า	Takua Pa	69.6	31.1	6.4		5.5	6.7		119.3	705.9	
55 กะปง	Kapong	25.1	2.3						27.4	2354.8	
56 ท้ายเหมือง	Thai Muang	7.2	12.1	4.2	1.4		2.3		24.9	1529.0	
57 ตะกั่วทุ่ง	Takua Thung	41.0			5.0				46.0	1934.5	
58 ทับปุด	Thap Put									1377.5	
59 ภูเก็ต	PHUKET*	10.5	8.3	T	T		T		18.8	1098.4	-241.8
60 สนามบินภูเก็ต	Phuket Airport*	8.6	19.4		0.3			T	28.3	1258.7	-291.0
61 กระบี่	KRABI			2.1		8.3			10.4	878.2	
62 อ่าวลึก	Ao Luk				7.5				7.5	1439.[illegible]	
63 คลองท่อม	Khlong Tom	3.5		11.9	14.9				30.3	1272.7	
64 ตรัง	TRANG	20.4	17.8	12.5	T		T	T	50.7	1295.0	- 81.1
65 สนามบินตรัง	Trang Airport*										
66 สิเกา	Sikao	8.4							8.4	1039.6	
67 ย่านตาขาว	Yan Ta Khao		25.8						25.8	760.9	
68 ปะเหลียน	Palian	32.4							32.4	1132.5	
69 สตูล	SATUN	6.1	0.6	1.4	0.5	1.2		0.5	10.3	1273.1	
70 ทุ่งหว้า	Thung Wa		40.1						40.1	1645.3	

สถานีฝน	Station	วันที่และจำนวนน้ำฝนเป็นมิลลิเมตร Date and amount of rainfall in millimeters							ฝนรวม มม. Total rainfall mm.	ฝนรวมตั้งแต่ 1 มกราคม Accumulated rainfall since 1 January	
		สิงหาคม August								ปริมาณ มม. Amount mm.	สูงต่ำกว่าปกติ Above or below Normal
		20	21	22	23	24	25	26			
กรุงเทพมหานคร	**BANGKOK METROPOLIS**										
1 สถานีเครื่องรับส่งวิทยุนนทบุรี	Overseas Radio Receiving Station						7.8	12.3	20.1		
2 ร.ร. การช่างนนทบุรี	Nonthaburi Trade School										
3 พลังงานปรมาณูแห่งชาติ	Atomic Energy For Peace			1.0		T	2.2	T	3.2		
4 กองกำกับการรถวิทยุฯ	MMP. Sub Division Car Center										
5 วิทยาลัยครูจันทรเกษม	Chankasem College Education										
6 การไฟฟ้าฝ่ายผลิต	Electrical Supply Authority										
7 ศูนย์ฝึกการบินพลเรือน	Civil Aviation Training Center										
8 ร.ร. โยธินบูรณะ	Yothin Burana School										
9 สถานีรถไฟบางบำหรุ	Bang Bamru Railway Station										
10 ร.ร. พาณิชการสยาม	Siam Commercial School			5.2		4.2	1.4	T	10.8		
11 ร.ร. การประชาสัมพันธ์	Public Relation School			15.2			5.4	3.0	23.6		
12 ร.ร. สามเสนนอก	Sam Sen Nok School			8.0			10.5	T	18.5		
13 มหาวิทยาลัยรามคำแหง	Ramkhamhaeng University			1.7		53.0	T	T	54.7		
14 ร.ร. ศรีอุถัย	Sri Ulai School			5.9				2.7	8.6		
15 ร.ร. จิตรลดา	Chitlada School										
16 เขตบางกะปิ	Bangkapi Boundary										
17 เขตหนองจอก	Nong Chok Boundary										
18 กระทรวงศึกษาธิการ	Ministry of Education										
19 ร.ร. ช่างกลวิทยา	Changkol Vitthaya School			27.5				T	27.5		
20 ร. 1 พัน 2 รอ.	Second Infantry Battalion										
21 บ้านมนังคศิลา	Ban Manangkha Sila										
22 ร.ร. โคสิตสโมสร	Koat Samosorn School			10.3					10.3		
23 ประตูน้ำปทุมวัน	Pathumvan Irr.			18.6					18.6		
24 ร.ร. เฉลิมศาสน์สิกษา	Chaloemsart Suksa School										
25 วิทยาลัยเพาะช่าง	Poh Chang College			34.9					34.9		
26 ร.ร. มาแตร์เดอี	Mater Dei School			6.8				1.4	8.2		
27 สถานีจ่ายไฟฟ้าบางกะปิ	Sup Center of Electrial Supply-Bangkapi			7.5	3.1				10.6		
28 วิทยาลัยพาณิชการธนบุรี	Thonburi Commercial College			30.8		8.3		T	39.1		
29 วิทยาลัยครูบ้านสมเด็จ	Bansomdet Teacher College			24.3					24.3		
30 เขตคลองสาน	Khlong San Boundary										
31 ร.ร. เตรียมทหาร	Armed Force Academy Preparatory-School			11.0	4.1	23.7			38.8		
32 ร.ร. กรุงเทพคริสเตียน	Bangkok Christian College			24.6	0.8	19.5		T	44.9		
33 ร.ร. ศรีวิกรม์	Srivikorn School			5.2	14.1				19.3		
34 ประตูน้ำพระโขนง	Prakhanong Irr.			3.4	41.3		T		44.7		
35 ร.ร. สมฤทธิศึกษา	Somsit Suksa School										
36 ร.ร. ยานนาวาวิทยาคม	Yannawa Vitthayakhom School			18.8	8.9			T	27.7		
37 ร.ร. พระโขนง	Prakhanong School			14.9	57.3				72.2		
38 ร.ร. ช่องนนทรี	Chong Nonthri School			13.1	14.0	19.7	0.1	5.2	52.1		

อุณหภูมิสูงสุดและต่ำสุดประจำวันที่ ๒๐ – ๒๖ สิงหาคม ๒๒๒

Daily Max and Min. Temperature 20 – 26 August 1979

สถานี	Station	อุณหภูมิสูงสุดและต่ำสุดเป็นองศา ซ. Max. and Min. Temperature in degree C.							เฉลี่ยสูงสุดต่ำสุด Average Max. Min.	เฉลี่ยในสัปดาห์ Weekly Mean	ค่าปกติประจำเดือน Monthly Normal
		20	21	22	23	24	25	26			
ภาคเหนือ	**NORTHERN PART**										
1 เชียงราย	CHIANG RAI	26.9 / 23.0	26.5 / 23.0	29.2 / 22.8	29.1 / 23.5	27.9 / 22.6	28.2 / 23.2	30.3 / 22.5	28.5 / 22.9	25.7	26.6
2 แม่ฮ่องสอน	MAE HONG SON	29.5 / 23.5	30.0 / 23.8	28.5 / 23.7	29.5 / 23.5	30.3 / 24.5	29.2 / 23.5	22.5	29.5 / 24.2	26.9	27.0
3 เชียงใหม่	CHIANG MAI	29.5 / 24.4	25.6 / 23.7	29.4 / 23.5	30.6 / 24.0	30.7 / 24.9	30.6 / 24.4	30.8 / 23.6	29.5 / 24.1	26.8	27.0
4 น่าน	NAN	28.8 / 23.5	29.2 / 24.8	28.1 / 24.4	31.5 / 24.5	30.4 / 25.0	29.0 / 24.3	29.0 / 22.4	29.4 / 24.1	26.8	27.6
5 ท่าวังผา	Tha Wang Pha	27.0 / 23.7	27.7 / 23.7	27.9 / 23.8	28.2 / 23.5	27.7 / 23.7	28.4 / 22.5	28.0 / 22.5	27.6 / 23.3	25.6	..
6 ลำปาง	LAMPANG	31.5 / 24.0	28.8 / 24.2	29.0 / 24.1	31.3 / 23.5	33.0 / 24.0	30.2 / 23.2	31.9 / 21.6	30.7 / 23.5	27.1	27.6
7 แม่สะเรียง	Mae Sariang	29.9 / 23.7	30.0 / 23.1	29.7 / 24.1	29.1 / 23.0	30.8 / 23.5	29.5 / 22.9	28.2 / 22.1	29.6 / 23.2	26.4	26.7
8 แพร่	PHRAE	30.5 / 23.8	30.4 / 24.4	28.3 / 24.5	32.2 / 24.4	30.9 / 24.9	30.0 / 24.5	30.6 / 22.6	30.4 / 24.2	27.3	27.4
9 อุตรดิตถ์	UTTARADIT	34.9 / 24.8	32.1 / 25.9	29.7 / 25.7	34.6 / 25.3	33.0 / 25.3	32.6 / 23.0	28.4 / 23.1	31.9 / 24.7	26.3	26.2
10 ตาก	TAK	30.4 / 24.9	30.3 / 25.0	30.8 / 24.9	33.3 / 24.4	33.6 / 24.6	33.6 / 24.5	31.0 / 23.3	31.9 / 24.5	26.2	26.3
11 เขื่อนภูมิพล	Bhumibol Dam	32.4 / 24.0	30.9 / 26.1	28.5 / 26.0	32.6 / 23.8	33.8 / 26.4	30.7 / 24.3	29.7 / 22.7	31.3 / 24.8	26.1	27.9
12 พิษณุโลก	PHITSANULOK	32.6 / 25.8	32.6 / 24.9	33.0 / 25.6	34.5 / 25.2	33.5 / 24.5	31.6 / 24.0	30.5 / 24.0	32.5 / 24.9	26.7	26.4
13 แม่สอด	Mae Sot	29.2 / 22.9	28.6 / 23.2	29.2 / 23.9	30.3 / 22.8	30.8 / 23.8	30.8 / 23.6	29.8 / 22.0	29.8 / 23.2	26.5	26.2
14 เพชรบูรณ์	PHETCHABUN	32.3 / 24.6	33.8 / 23.8	34.3 / 24.5	34.4 / 22.4	32.4 / 24.0	31.7 / 23.6	29.0 / 22.8	32.6 / 24.1	28.4	27.3
15 หล่มสัก	Lom Sak	31.3 / 23.5	32.6 / 23.8	33.2 / 24.0	34.0 / 22.5	31.3 / 23.5	31.8 / 23.8	28.6 / 22.5	31.7 / 23.3	27.5	..
16 วิเชียรบุรี	Wichian Buri	33.7 / 23.7	34.3 / 24.0	35.0 / 24.3	35.3 / 23.1	34.1 / 23.6	33.8 / 24.2	29.8 / 23.2	33.7 / 23.7	28.7	..
ภาคตะวันออกเฉียงเหนือ	**NORTHEASTERN PART**										
1 หนองคาย	NONG KHAI	30.5 / 24.3	32.0 / 25.0	33.7 / 26.3	33.9 / 25.7	30.1 / 25.9	31.5 / 24.5	27.7 / 24.1	31.5 / 25.1	28.3	27.8
2 เลย	LOEI	30.4 / 23.3	33.4 / 22.6	33.5 / 23.9	34.5 / 24.7	31.3 / 25.1	30.6 / 23.4	28.6 / 23.6	31.8 / 23.8	27.8	27.3
3 อุดรธานี	UDON THANI	32.8 / 24.9	33.6 / 25.2	34.2 / 26.7	34.3 / 25.5	30.3 / 26.8	32.4 / 25.4	28.4 / 23.1	32.3 / 25.4	28.9	27.9
4 สกลนคร	SAKON NAKHON	33.0 / 25.0	33.9 / 25.1	33.2 / 26.2	34.0 / 25.7	28.7 / 25.6	32.6 / 23.8	29.3 / 21.2	31.8 / 24.7	28.3	27.6
5 นครพนม	NAKHON PHANOM	32.7 / 23.0	33.7 / 25.0	34.5 / 25.7	32.7 / 24.9	26.6 / 22.4	29.5 / 23.3	28.3 / 22.0	31.1 / 23.8	27.5	27.0
6 มุกดาหาร	Mukdahan	32.6 / 26.0	33.5 / 25.3	34.0 / 26.1	33.9 / 27.1	31.8 / 26.6	29.8 / 22.6	29.7 / 24.0	31.8 / 25.5	28.7	27.7
7 ขอนแก่น	KHON KAEN	33.8 / 24.8	33.6 / 25.3	33.7 / 25.7	34.7 / 25.7	32.6 / 26.3	34.3 / 25.2	31.4 / 25.0	33.5 / 25.4	29.5	28.1
8 โกสุมพิสัย	Kosum Phisai	25.0	35.8 / 25.3	34.0 / 24.8	34.5 / 25.7	30.0 / 25.6	25.2				
9 ร้อยเอ็ด	ROI ET	32.7 / 25.4	33.5 / 25.7	33.5 / 25.8	33.6 / 25.9	30.8 / 25.8	31.2 / 24.7	29.7 / 23.7	32.1 / 25.3	28.7	28.0
10 ชัยภูมิ	CHAIYAPHUM	33.0 / 23.9	34.0 / 24.5	34.1 / 24.5	34.8 / 25.0	32.8 / 25.4	32.3 / 25.2	31.3 / 25.1	33.3 / 24.8	29.1	27.4
11 อุบลราชธานี	UBON RATCHATHANI	32.9 / 25.6	33.0 / 26.4	33.2 / 26.5	33.4 / 25.1	31.8 / 26.2	32.3 / 26.0	31.4 / 23.0	32.4 / 25.5	28.9	27.8
12 สุรินทร์	SURIN	33.4 / 24.3	33.6 / 24.3	33.9 / 24.8	33.6 / 25.5	32.3 / 25.0	30.8 / 24.2	30.6 / 23.8	32.6 / 24.6	28.6	27.8
13 ท่าตูม	Tha Tum	33.8 / 25.2	33.9 / 25.9	33.9 / 25.3	33.8 / 25.8	32.5 / 25.7	31.6 / 25.8	30.9 / 24.1	32.8 / 25.5	29.2	..
14 นางรอง	Nang Rong	23.8	35.0 / 24.0	34.2 / 22.8	34.5 / 23.7	32.0 / 22.4	34.4 / 23.0	24.2	33.1 / 23.2	28.7	..

สถานี	Station	อุณหภูมิสูงสุดและต่ำสุดเมื่อ ... Max. and Min. Temperature in degree C.							เฉลี่ยสูงสุด ต่ำสุด Average Max. Min.	เฉลี่ยในสัปดาห์ Weekly Mean	ค่าปกติประจำเดือน Monthly Normal
		20	21	22	23	24	25	26			
15 นครราชสีมา	NAKHON RATCHASIMA	35.4 24.2	36.8 24.5	35.5 24.7	37.2 24.5	36.0 24.6	33.2 25.2	33.1 23.7	35.3 24.5	29.9	28.1
16 โชคชัย	Chok Chai	24.9	35.6 23.1	34.7 24.4	35.5 24.6	34.5 24.5	33.1 23.4	24.0	24.4	29.5	
ภาคกลาง	**CENTRAL PART**										
1 นครสวรรค์	NAKHON SAWAN	34.5 26.2	36.2 24.7	35.3 25.7	35.6 24.7	34.0 23.0	32.7 24.6	30.3 24.4	34.2 24.8	29.5	28.7
2 ลพบุรี	LOP BURI	34.6 24.6	35.1 25.5	35.1 25.6	34.5 26.3	35.6 26.0	32.5 24.8	30.8 22.4	34.0 25.1	29.6	28.1
3 สุพรรณบุรี	SUPHAN BURI	35.5 24.6	37.0 24.4	36.7 24.7	36.2 25.3	36.6 25.7	34.9 25.3	31.7 23.6	35.5 24.8	30.2	28.7
4 กาญจนบุรี	KANCHANABURI	34.8 24.2	35.8 23.6	36.4 25.2	36.4 25.6	35.0 25.4	36.0 25.1	31.0 25.2	35.1 24.9	30.0	26.4
5 ทองผาภูมิ	Thong Pha Phum	30.2 23.4	33.0 23.2	32.2 22.9	33.3 23.8	32.6 23.0	31.9 22.8	29.5 24.6	31.9 23.4	27.7	
6 สนามบินดอนเมือง	Don Muang Airport	34.0 24.0	34.0 25.0	34.0 24.8	34.1 24.2	32.1 24.4	31.8 24.8	30.4 22.6	32.9 24.3	28.6	28.7
7 กรุงเทพมหานคร	BANGKOK METROPOLIS	34.2 24.4	34.7 25.5	34.6 25.5	34.8 25.1	33.7 25.0	32.5 24.4	32.6 25.2	33.9 25.0	29.5	28.4
8 ศูนย์วิจัย ฯ บางนา	Bang Na	34.0 24.5	34.3 24.5	34.0 24.5	32.8 24.3	33.8 23.5	32.0 25.0	31.5 24.7	33.3 24.4	28.9	
ภาคตะวันออก	**EASTERN PART**										
1 ปราจีนบุรี	PRACHIN BURI	32.2 25.3	33.5 25.0	33.5 26.3	33.6 23.0	32.0 26.3	32.4 24.5	30.7 22.2	32.6 24.7	28.7	28.1
2 กบินทร์บุรี	Kabin Buri	33.4 24.4	33.6 24.7	33.8 24.4	33.8 24.2	32.8 24.8	32.2 23.3	31.1 22.4	32.9 24.0	28.5	
3 อรัญประเทศ	Aranyaprathet	33.3 24.8	34.0 25.1	33.3 24.6	34.5 25.3	32.7 25.3	32.0 25.4	29.7 25.2	33.1 25.1	29.1	27.9
4 ชลบุรี	CHON BURI	34.7 26.5	34.8 26.0	34.8 27.3	34.3 26.1	33.6 26.3	34.0 26.7	33.3 24.8	34.2 26.2	30.2	28.2
5 เกาะสีชัง	Ko Si Chang	32.9 27.9	32.4 27.9	32.0 27.4	32.4 26.5	32.1 27.9	33.6 27.7	33.3 27.8	32.7 27.6	30.2	28.6
6 สัตหีบ	Sattahip	33.5 27.6	33.9 26.6	32.5 27.7	26.8	32.2 27.7	31.8 27.6	30.5 27.5	32.4 27.4	29.9	29.2
7 ระยอง	RAYONG										
8 จันทบุรี	CHANTHABURI	32.1 26.4	32.7 24.7	32.5 24.5	32.8 24.7	32.2 25.5	30.5 23.8	31.0 25.0	31.9 24.9	28.4	27.3
9 คลองใหญ่	Khlong Yai	32.3 23.2	31.7 22.9	32.0 21.4	32.1 22.6	32.3 23.2	31.0 22.2	31.4 23.0	31.8 22.6	27.2	26.7
ภาคใต้	**SOUTHERN PART**										
1 หัวหิน	Hua Hin	33.4 25.8	32.7 24.5	32.6 25.3	32.9 24.8	34.0 25.7	33.3 26.4	31.1 26.1	32.9 25.5	29.2	28.4
2 ประจวบคีรีขันธ์	PRACHUAP KHIRI KHAN	34.8 25.6	32.1 24.4	33.7 24.9	32.8 24.4	32.2 25.0	31.4 25.7	31.2 24.5	32.6 24.9	28.8	27.9
3 ชุมพร	CHUMPHON	33.2 24.3	33.7 24.7	33.4 24.5	33.2 25.0	32.9 24.6	32.4 25.1	31.6 24.1	32.9 24.6	28.8	27.2
4 สุราษฎร์ธานี	SURAT THANI	34.0 23.6	33.9 23.4	34.2 23.2	32.0 24.5	34.0 23.8	33.2 24.4	31.8 23.8	33.3 23.8	28.6	27.8
5 เกาะสมุย	Ko Samui	34.2 25.8	31.5 25.6	32.5 26.4	33.2 25.3	31.7 25.7	31.3 26.6	30.0 27.0	32.1 26.1	29.1	..
6 นครศรีธรรมราช	NAKHON SI THAMMARAT	35.0 23.0	32.5 22.8	33.4 22.8	32.4 25.2	34.2 22.6	32.8 23.3	32.4 24.0	33.2 23.4	28.3	27.9
7 สงขลา	SONGKHLA	33.7 24.6	33.8 24.9	33.3 24.3	33.6 24.6	31.3 23.9	31.4 24.5	31.1 24.3	32.6 24.4	28.5	28.3
8 ปัตตานี	PATTANI	32.8 23.2	32.8 22.5	33.2 22.2	33.1 22.6	33.8 22.1	33.2 21.8	32.8 21.8	33.1 22.3	27.7	27.8
9 นราธิวาส	NARATHIWAT	34.0 23.5	33.1 23.0	32.9 23.1	33.7 24.4	32.6 24.0	32.8 24.1	31.7 22.0	32.9 23.4	28.2	27.3
10 ระนอง	RANONG	32.0 25.3	31.8 23.9	32.0 24.6	31.8 22.9	32.0 23.9	32.0 24.6	31.2 24.2	31.8 24.2	28.0	26.4
11 ภูเก็ต	PHUKET	29.4 25.2	30.2 25.0	31.6 23.9	30.8 23.3	32.4 24.2	32.4 24.4	32.0 24.8	31.3 24.4	27.9	27.5
12 สนามบินภูเก็ต	Phuket Airport	30.5 24.2	28.4 24.8	31.0 24.8	30.6 25.8	30.6 24.1	30.5	30.4 24.4	30.2 24.7	27.5	27.4
13 สนามบินตรัง	Trang Airport	30.5 22.9	30.5 23.7	30.0 22.4	30.8 22.6	32.1 22.8	32.2 24.2	32.3 23.8	31.2 23.2	27.2	27.2

REMARKS

1. **Meteorological Department's Station** (with * mark). Rainfall observation is performed daily at 07.00 a.m. by the Meteorological Department's personnel. Therefore the daily amount of rainfall in this publication means the total amount of rainfall in 24 hr. period from 07.00 a.m. of the recorded date to 07.00 a.m. of the following day.

2. **Voluntary Rainfall Station** (without * mark) located at District and Province. Rainfall observation is performed daily at 09.00 a.m. by the voluntary observer. The daily amount of rainfall means the total amount of rainfall in 24 hr. period from 09.00 a.m. of the recorded date to 09.00 a.m. of the following day.

3. **Rainfall and Temperature Data** The daily rainfall and temperature observations are submitted to the Meteorological Department soon after the measurement by the following means :—

   — By radio or telegraph from the Meteorological Department's stations.

   — By telegraph from voluntary rainfall stations

   Those daily reports generally arrive at the Meteorological Department from about 07.00 a.m. to 07.00 p.m.

4. **Rainfall Intensity in 1 day (24 hours)**

Light Rainfall	amounts	0.1 — 10.0	millimetres
Moderate Rainfall	"	10.1 — 35.0	"
Heavy Rainfall	"	35.1 — 90.0	"
Very Heavy Rainfall	"	90.1	millimetres and above
Blank	represents	No rainfall or observation of rainfall does not arrive in time for publication.	
T	"	Trace or light rainfall with amount less than 0.1 millimetres.	

Various Data in this publication are published hurriedly to service the user. Therefore the user should be cautious in using them. If there is any doubts please inquired the Meteorological Statistics Subdivision of the Climatology Division for further informations by dialing the number 3916054 and 3910478.

Meteorological Department
Bangkok Metropolis

Climatology Division.

- **กำหนดออก** สัปดาห์ละ 1 ฉบับ ปีละ 52 ฉบับ
- ค่าบำรุง ฉบับละ 5 บาท ปีละ 150 บาท
- การบอกรับ ติดต่อที่กองภูมิอากาศ กรมอุตุนิยมวิทยา

โทร. 3916054

พิมพ์ที่โรงพิมพ์กรมอุตุนิยมวิทยา กระทรวงคมนาคม กรุงเทพมหานคร

นายสมิทธ ธรรมสโรช ผู้พิมพ์ผู้โฆษณา 2522

1106.1/593
T364we

กรมอุตุนิยมวิทยา กระทรวงคมนาคม

รายงานอากาศประจำสัปดาห์ ระหว่างวันที่ ๒๗ สิงหาคม — ๒ กันยายน ๒๕๒๒

และ

การคาดหมายลักษณะอากาศ ระหว่างวันที่ ๓ — ๙ กันยายน ๒๕๒๒

ฉบับที่ ๓๕/๒๕๒๒

น.อ. ดร. ขจิต บัวจิตติ ร.น.

อธิบดีกรมอุตุนิยมวิทยา

METEOROLOGICAL DEPARTMENT
MINISTRY OF COMMUNICATION

BANGKOK, THAILAND

WEEKLY WEATHER REPORT

DURING THE PERIOD 27 AUGUST — 2 SEPTEMBER 1979

AND

WEATHER OUTLOOK

DURING 3 — 9 SEPTEMBER 1979

No. 35/1979

Capt. Kajit Buajitti R.T.N.

Director — General

CENTRAL
LIBRARY
AUG 1980
N.O.A.A.
U. S. Dept. of Commerce

หมายเหตุ

1. สถานีของกรมอุตุนิยมวิทยา (มีเครื่องหมาย *) ทำการตรวจวัดจำนวนฝนตกเวลา 07.00 น. ทุกวัน โดยเจ้าหน้าที่ของกรมอุตุนิยมวิทยา ดังนั้น จำนวนฝนรายวันในรายงานเล่มนี้ หมายถึงปริมาณฝนรวมในช่วงเวลา 24 ชั่วโมง ตั้งแต่เวลา 07.00 น. ของวันที่แจ้งไว้ในรายงาน จนถึงเวลา 07.00 น. ของวันรุ่งขึ้น

2. สถานีฝนอำเภอและจังหวัด (ไม่มีเครื่องหมาย *) ทำการตรวจวัดจำนวนฝนตกเวลา 09.00 น. ทุกวัน โดยเจ้าหน้าที่ ที่อยู่ในอำเภอหรือจังหวัดที่ได้รับแต่งตั้งจากกรมอุตุนิยมวิทยา ดังนั้น จำนวนฝนรายวัน หมายถึงปริมาณฝนรวมในช่วงเวลา 24 ชั่วโมง ตั้งแต่เวลา 09.00 น. ของวันที่แจ้งไว้ในรายงานจนถึงเวลา 09.00 น. ของวันรุ่งขึ้น

3. ข้อมูลฝนและอุณหภูมิ ที่พิมพ์ในรายงานเล่มนี้ เป็นข้อมูลที่เจ้าหน้าที่ผู้ทำการตรวจรายงานมายังกรมอุตุนิยมวิทยา ทุกวันภายหลังการตรวจ

   — สถานีของกรมอุตุนิยมวิทยา รายงานทางวิทยุโทรศัพท์หรือโทรเลข

   — สถานีฝนอำเภอและจังหวัด รายงานทางโทรเลข

   รายงานดังกล่าวนี้ กรมอุตุนิยมวิทยา จะได้รับ ตั้งแต่เวลา ประมาณ 07.00 น. จนถึงเวลา 10.00 น.

4. เกณฑ์ฝนใน 1 วัน (24 ชั่วโมง)

ฝนเล็กน้อย	จำนวนตั้งแต่	0.1 — 10.0 มิลลิเมตร
ฝนปานกลาง	"	10.1 — 35.0 "
ฝนหนัก	"	35.1 — 90.0 "
ฝนตกหนักมาก	"	90.1 มิลลิเมตร ขึ้นไป
ช่องว่าง	หมายความว่า	ไม่มีฝนตกหรือยังไม่ได้รับรายงาน
ฐ	"	ฝนตกน้อยไม่ถึง 0.1 มิลลิเมตร

ข้อมูลต่าง ๆ เท่าที่นี้ได้ดำเนินการจัดพิมพ์โดยรีบด่วน เพื่อสนองความต้องการแก่ผู้ใช้ จึงยังไม่ได้ทำการตรวจสอบ ฉะนั้น ผู้ใช้จึงควรพิจารณาข้อมูลก่อนที่จะนำไปใช้ หากมีข้อสงสัยประการใด โปรดติดต่อสอบถามเจ้าหน้าที่ งานสถิติอุตุนิยมวิทยา กองภูมิอากาศ โทรศัพท์ 8916054 และ 8910178

กองภูมิอากาศ กรมอุตุนิยมวิทยา

กรุงเทพมหานคร

การคาดหมายลักษณะอากาศใน ๗ วันข้างหน้า
ตั้งแต่วันที่ ๓ – ๙ กันยายน ๒๕๒๒
ลักษณะทั่วไป

ร่องความกดอากาศต่ำจะพาดผ่านตอนบนของ พม่า ลาว และเวียดนาม

ภาคเหนือ ภาคตะวันออกเฉียงเหนือ	จะมีฝนหรือฝนฟ้าคะนองกระจาย
ภาคกลาง ภาคตะวันออกรวมทั้งชายฝั่ง ภาคใต้ฝั่งตะวันออก	จะมีฝนหรือฝนฟ้าคะนองเป็นแห่ง ๆ ส่วนมากในตอนเย็นหรือค่ำ
ภาคใต้ฝั่งตะวันออก	จะมีฝนหรือฝนฟ้าคะนองกระจาย
กรุงเทพมหานคร	จะมีฝนหรือฝนฟ้าคะนองเป็นแห่ง ๆ ในตอนเย็นหรือค่ำ

กรมอุตุนิยมวิทยา

๓ ก.ย. ๒๒

Weather outlook for the period 3 - 9 Septmeber 1979
General Situation

The low pressure trough will lie across the upper portion of Burma, Laos and Vietnam.

Northern Part: Northeastern Part:	Scattered showers or thundershowers.
Central Part: Eastern Part and Coastal Area: Southern Thailand East Coast:	Widely scattered showers or thundershowers mainly in the late afternoon or evening.
Southern Thailand West Coast:	Scattered showers or thundershowers.
Bangkok Metropolis:	Widely scattered showers or thundershowers in the late afternoon or evening.

Meteorological Department

3 September 1979

สรุปลักษณะอากาศทั่วไปในรอบสัปดาห์

ตั้งแต่วันที่ ๒๗ สิงหาคม – ๒ กันยายน ๒๕๒๒

๑. ตลอดสัปดาห์ ลมพรมรุมตะวันตกเฉียงใต้ที่พัดปกคลุมประเทศไทยและอ่าวไทยมีกำลังค่อนข้างอ่อน ลักษณะเช่นนี้ทำให้ในตอนต้นและปลายสัปดาห์มีฝนและฝนฟ้าคะนองกระจายกับมีฝนหนักบางแห่งในภาคเหนือ ภาคตะวันออกเฉียงเหนือ และภาคกลาง ส่วนภาคตะวันออกมีฝนเป็นแห่ง ๆ สำหรับภาคใต้ปรากฏว่าตลอดสัปดาห์มีฝนกระจายเกือบทั่วไป โดยมีฝนหนักเป็นบางแห่ง

๒. รายงานอุณหภูมิสูงสุดในภาคต่าง ๆ ของประเทศไทยมีดังนี้.–

ภาคเหนือ	๓๖.๔ °ซ.ที่ อ.เมือง	จ.ลำปาง	เมื่อวันที่	๓๐	ส.ค.
ภาคตะวันออกเฉียงเหนือ	๓๕.๕ °ซ.ที่ อ.เมือง	จ.นครราชสีมา	"	๒๙	ส.ค.
ภาคกลาง	๓๖.๔ °ซ.ที่ อ.เมือง	จ.กาญจนบุรี	"	๒๗	ส.ค.
ภาคตะวันออก	๓๔.๗ °ซ.ที่ อ.อรัญประเทศ	จ.ปราจีนบุรี	"	๒๗	ส.ค.
ภาคใต้	๓๕.๖ °ซ.ที่ อ.เมือง	จ.เพชรบุรี	"	๒๙	ส.ค.

๓. รายงานฝนสูงสุดในภาคต่าง ๆ ของประเทศไทยมีดังนี้.–

ภาคเหนือ	๙๙.๐ มม.ที่ อ.ป่าซาง	จ.ลำพูน	เมื่อวันที่	๓๐	ส.ค.
ภาคตะวันออกเฉียงเหนือ	๙๒.๓ มม.ที่ อ.กันทรารมย์	จ.ศรีสะเกษ	"	๒๙	ส.ค.
ภาคกลาง	๗๙.๓ มม.ที่ อ.ลาดยาว	จ.นครสวรรค์	"	๒๗	ส.ค.
ภาคตะวันออก	๖๖.๓ มม.ที่ อ.เมือง	จ.ชลบุรี	"	๓๑	ส.ค.
ภาคใต้	๗๙.๒ มม.ที่ อ.เมือง	จ.ปัตตานี	"	๓๐	ส.ค.

กรมอุตุนิยมวิทยา

๓ ก.ย. ๒๒

Weekly Weather Summary

Period 27 August - 2 September 1979

1. Throughout the week, southwest monsoon which prevailed over Thailand and the Gulf of Thailand was rather weak. Consequently, scattered rainshowers with isolated heavy falls were recorded over Northern, Northeastern and Central parts of Thailand during the beginning and the end of the week, while widely scattered rainshowers in Eastern part. For Southern Thailand, almost widespread rainshowers with isolated heavy falls were experienced during the week.

2. Highest temperature in various parts of Thailand were as follows:-

Northern Part	36.4°C.at Amphoe Muang	Lampang	on	30	Aug.
Northeastern Part	35.5°C.at Amphoe Muang	Nakhon Ratchasima	"	29	Aug.
Central Part	36.4°C.at Amphoe Muang	Kanchanaburi	"	27	Aug.
Eastern Part	34.7°C.at Aranyaprathet	Prachin Buri	"	27	Aug.
Southern Part	35.6°C.at Amphoe Muang	Phetchaburi	"	29	Aug.

3. Heaviest rainfall in various parts of Thailand were as follows:-

Northern Part	94.0 mm.at Pa Sang	Lamphun	on	30	Aug.
Northeastern Part	92.3 mm.at Kanthararom	Si Sa Ket	"	29	Aug.
Central Part	75.3 mm.at Lat Yao	Nakhon Sawan	"	27	Aug.
Eastern Part	66.3 mm.at Amphoe Muang	Chon Buri	"	31	Aug.
Southern Part	79.2 mm.at Amphoe Muang	Pattani	"	30	Aug.

Meteorological Department

3 September 1979

ข่าวอากาศเพื่อการเกษตรประจำสัปดาห์

ตั้งแต่วันที่ ๓ - ๙ กันยายน คาดว่า ร่องความกดอากาศต่ำจะพาดผ่านตอนบนของประเทศพม่า ลาว และเวียดนาม อนึ่งลมมรสุมตะวันตกเฉียงใต้ซึ่งพัดปกคลุมประเทศไทยมีกำลังอ่อน ลักษณะเช่นนี้จะทำให้มีฝนเล็กน้อยถึงปานกลางเป็นแห่ง ๆ ใน ภาคกลาง ภาคตะวันออก และภาคใต้ฝั่งตะวันออก ส่วนภาคเหนือ ภาคตะวันออกเฉียงเหนือ และภาคใต้ฝั่งตะวันตกจะมีฝนหรือฝนฟ้าคะนองกระจาย

ข้อควรทราบ :

เดือนกันยายนบริเวณภาคเหนือ ภาคตะวันออกเฉียงเหนือ ภาคกลาง และภาคตะวันออกจะมีฝนตกชุก อากาศชุ่มชื้นมาก ดังนั้นเกษตรกรควรระวังโรคหวัดซึ่งจะเกิดขึ้นกับไก่ในระยะนี้ไว้ด้วย โรคหวัดเกิดจากเชื้อแบคทีเรียชนิดหนึ่งที่มีอยู่ในอากาศ ไก่ซึ่งอ่อนแอจะติดโรคได้ง่าย ในระยะแรกของโรคจะพบว่าไก่มีน้ำมูกไหล ส่วนหัวบวมและมีอาการอักเสบบริเวณตา การหายใจเร็วขึ้นและหายใจขัดเป็นช่วง ๆ อาการไอและจามจะสี่ในเวลากลางคืน ไก่ป่วยจะชะงักการเจริญเติบโต และซูบผอมลงอย่างรวดเร็ว ซึ่งจะเป็นเหตุให้โรคอื่นเข้าแทรกซ้อนได้ง่าย ฉะนั้นเกษตรกรควรดูแลโรงเรือนของไก่อย่าให้ชื้นแฉะ ควรมีอากาศถ่ายเทสะดวก อย่าปล่อยไก่ตากแดดตากฝน หากไก่เป็นหวัดควรให้ความอบอุ่นเพิ่มขึ้นด้วย.

กรมอุตุนิยมวิทยา

๓ กันยายน ๒๕๒๒

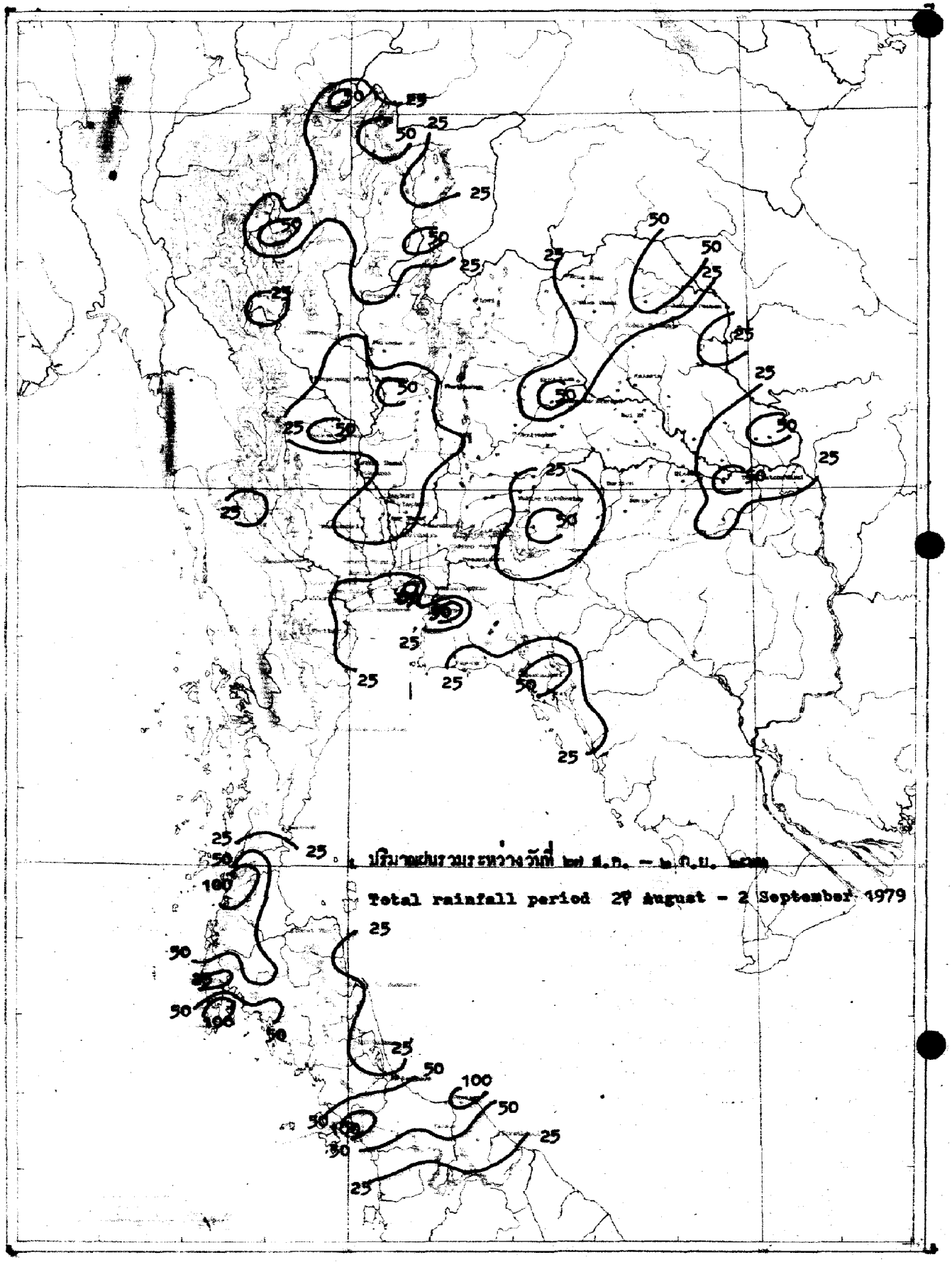
ปริมาณฝนรวมระหว่างวันที่ ๒๗ ส.ค. – ๒ ก.ย. ๒๕๒๒
Total rainfall period 27 August - 2 September 1979

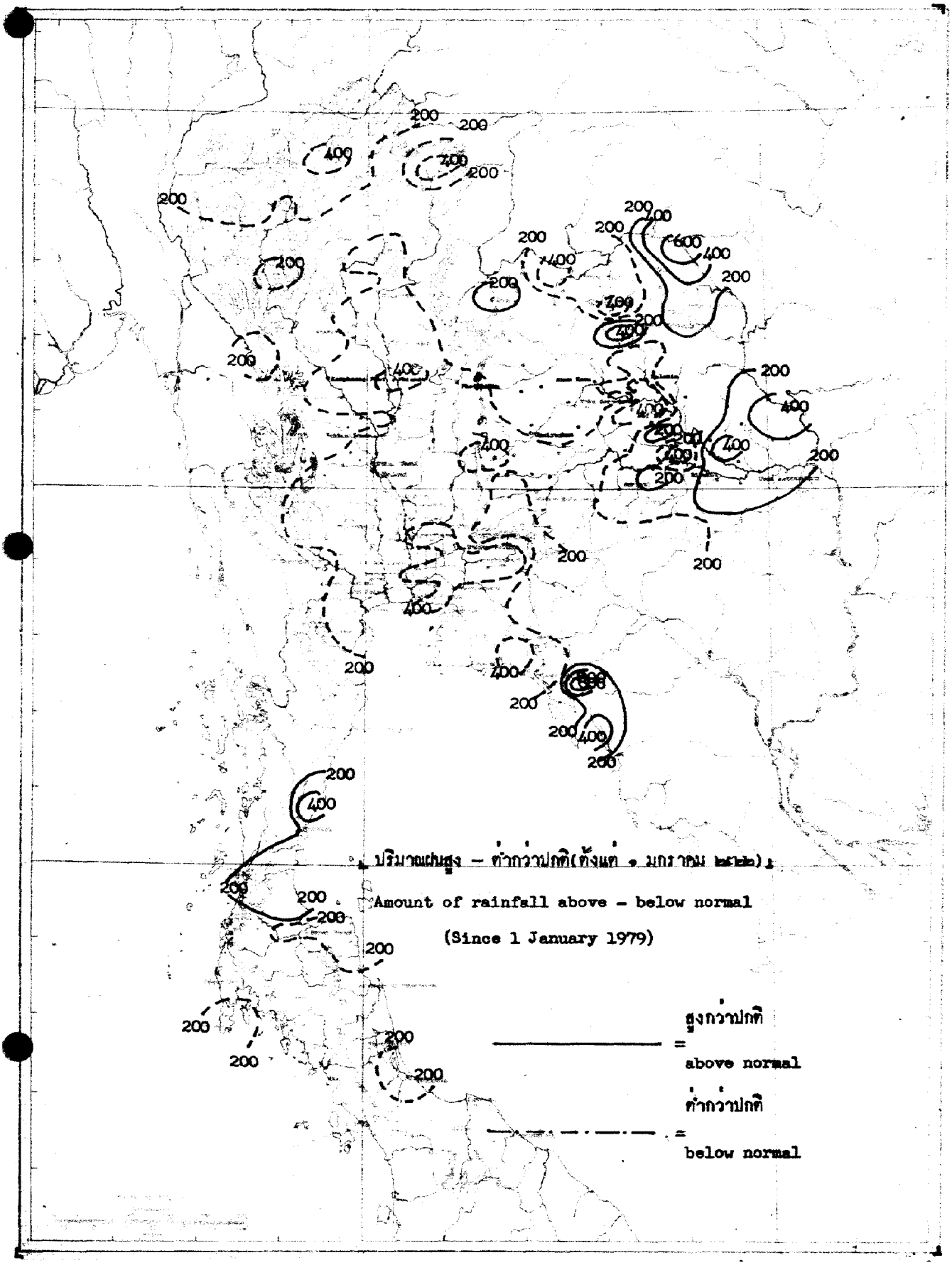
ปริมาณฝนสูง – ต่ำกว่าปกติ(ตั้งแต่ 1 มกราคม [illegible])
Amount of rainfall above – below normal
(Since 1 January 1979)
สูงกว่าปกติ
above normal
ต่ำกว่าปกติ
below normal

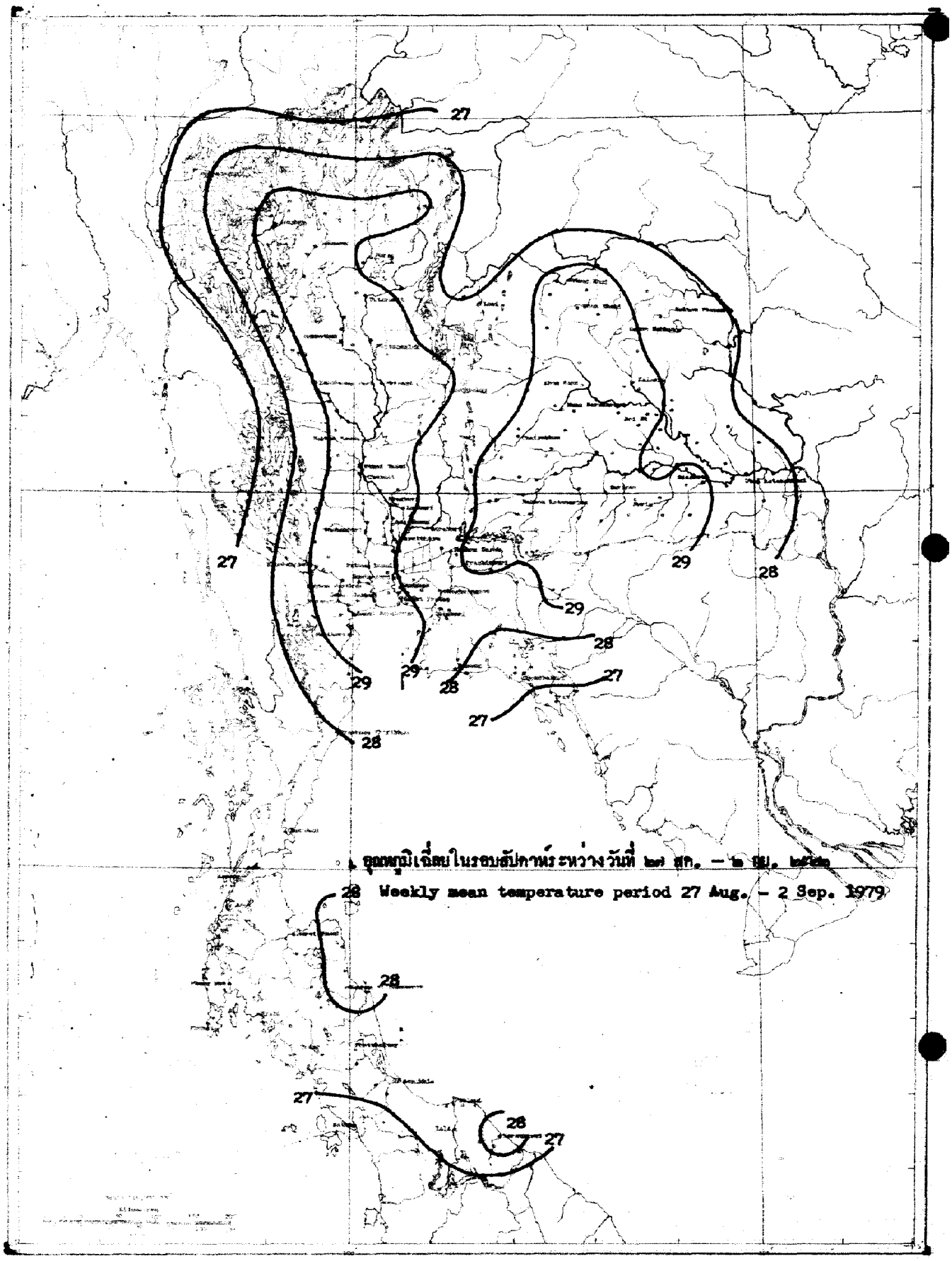

อุณหภูมิเฉลี่ยในรอบสัปดาห์ระหว่างวันที่ ๒๗ สค. – ๒ ยย. ๒๕๒๒

Weekly mean temperature period 27 Aug. – 2 Sep. 1979

สถานีฝน	Station	วันที่และจำนวนน้ำฝนเป็นมิลลิเมตร Date and amount of rainfall in millimeters							ฝนรวม มม. Total rainfall mm.	ฝนสะสมตั้งแต่ 1 มกราคม Accumulative rainfall since 1 January	
		สิงหาคม–กันยายน August–September								ปริมาณ มม. Amount mm.	สูงต่ำกว่าปกติ Above or below Normal
		27	28	29	30	31	1	2			
ภาคเหนือ	**NORTHERN PART**										
1 **เชียงราย**	**CHIANG RAI***	3.6		21.7		T	8.5	11.7	45.5	1113.2	-245.2
2 แม่สาย	Mae Sai	12.6		4.7					17.3	874.3	-336.4
3 เชียงแสน	Chiang Saen			27.8					27.8	1079.7	- 76.1
4 เชียงของ	Chiang Khong			15.0					15.0	1258.0	+ 72.5
5 แม่จัน	Mae Chan			61.1					61.1	780.2	
6 แม่สรวย	Mae Suai			0.9	0.4				1.3	696.6	-240.6
7 เทิง	Thoeng			34.2	26.0				60.2	956.6	-310.1
8 เชียงคำ	Chiang Kham			56.0					56.0	1150.8	+115.7
9 เวียงป่าเป้า	Wiang Pa Pao									357.3	-431.5
10 พาน	Phan	6.6							6.6	820.1	- 71.3
11 แม่ใจ	Mae Chai				2.1				2.1	523.7	-377.7
12 พะเยา	Phayao									365.8	-336.5
13 จุน	Chun										
14 **แม่ฮ่องสอน**	**MAE HONG SON***	6.8			0.9	T		T	7.7	536.9	-384.2
15 ปาย	Pai				19.7				19.7	667.9	-280.3
16 ขุนยวม	Khun Yuam	4.5							4.5	654.5	-216.7
17 แม่ลาน้อย	Mae La Noi	1.2							1.2	738.5	
18 แม่สะเรียง	Mae Sariang*	1.2						3.5	4.7	818.8	- 80.3
19 **เชียงใหม่**	**CHIANG MAI***	1.0			13.5			16.9	30.9	682.2	-157.8
20 ฝาง	Fang									527.0	-385.1
21 แม่อาย	Mae Ai										
22 เชียงดาว	Chiang Dao										
23 แม่แตง	Mae Taeng	4.5			13.2				17.7	568.3	-280.1
24 แม่ริม	Mae Rim				7.7				7.7	469.0	-298.6
25 สันทราย	San Sai				7.8				7.8	495.0	-329.2
26 ดอยสะเก็ด	Doi Saket									629.0	-176.5
27 สันกำแพง	San Kamphaeng									162.9	
28 หางดง	Hang Dong		5.2		41.6				46.8	796.5	+ 71.6
29 สารภี	Saraphi				9.5				9.5	668.5	
30 สันป่าตอง	San Pa Tong				37.8					441.5	-215.0
31 จอมทอง	Chom Thong	6.3							6.3	546.7	- 7.1
32 ฮอด	Hot	2.0	5.2						7.2	488.2	-172.0
33 **ลำพูน**	**LAMPHUN**				10.5				10.5	545.3	- 77.8
34 ป่าซาง	Pa Sang				94.0				94.0	668.2	+ 49.8
35 ลี้	Li	22.0							22.0	512.3	-248.2
36 **ลำปาง**	**LAMPANG***	9.8			8.5			0.5	18.8	536.0	-192.9
37 งาว	Ngao	24.9							24.9	943.1	+165.5
38 แจ้ห่ม	Chae Hom	2.4							2.4	573.8	- 94.8
39 เกาะคา	Ko Kha	3.7				6.6			10.3	681.3	- 39.0
40 สบปราบ	Sop Prap	0.2	9.2		T				9.4	865.7	+194.1

สถานีฝน	Station	วันที่และจำนวนน้ำฝนเป็นมิลลิเมตร Date and amount of rainfall in millimetres							ฝนรวม มม. Total rainfall mm.	ฝนรวมตั้งแต่ 1 มกราคม Accumulative rainfall since 1 January	
		สิงหาคม–กันยายน August–September								ปริมาณ มม. Amount mm.	สูงต่ำกว่าปกติ Above or below Normal
		27	28	29	30	31	1	2			
41 เถิน	Thoen	T		8.5	T				8.5	674.5	+ 71.7
42 แม่พริก	Mae Phrik										
43 แพร่	PHRAE*	T						3.0	3.0	591.7	-206.2
44 สอง	Song										
45 สูงเม่น	Sung Men										
46 เด่นชัย	Den Chai	7.3							7.3	686.9	-206.5
47 น่าน	NAN*	T			11.2	0.5		1.2	12.9	835.5	-140.1
48 ทุ่งช้าง	Thung Chang									619.7	
49 เชียงกลาง	Chiang Klang									638.5	
50 ท่าวังผา	Tha Wang Pha*	5.3					3.9	1.1	10.3	788.9	-427.6
51 ปัว	Pua	8.5		9.2					17.7	751.5	-208.5
52 สา	Sa	7.7			21.5				29.2	919.6	+ 57.8
53 นาน้อย	Na Noi										
54 อุตรดิตถ์	UTTARADIT*	0.2				5.9	3.3	28.2	37.6	757.3	-234.3
55 ฟากท่า	Fak Tha	7.6		45.4					53.0	702.4	-163.9
56 น้ำปาด	Nam Pat					20.5			20.5	776.0	-103.9
57 สนามบินอุตรดิตถ์	Uttaradit Airport*										
58 ท่าปลา	Tha Pla					32.3			32.3	886.9	+ 1.4
59 ลับแล	Laplae									1221.0	+187.4
60 ตาก	TAK*					4.2	2.2	0.2	6.6	471.7	-105.8
61 เขื่อนภูมิพล	Bhumibol Dam*	1.4	0.2		6.2	T	20.5		28.3	462.6	- 73.7
62 บ้านตาก	Ban Tak									460.6	- 4.8
63 แม่ระมาด	Mae Ramat										
64 แม่สอด	Mae Sot*	0.5					8.3	T	8.8	952.7	-239.8
65 สุโขทัย	SUKHOTHAI	24.0							24.0	726.8	+ 49.6
66 ทุ่งเสลี่ยม	Thung Saliam	3.9			10.6				14.5	133.7	
67 สวรรคโลก	Sawankhalok									378.2	-257.1
68 กงไกรลาศ	Kong Krailat	39.7							39.7	936.1	+ 94.1
69 บ้านด่านลานหอย	Ban Dan Lan Hoi										
70 พิษณุโลก	PHITSANULOK*	4.4				0.6	6.4	1.3	12.7	697.4	-233.0
71 นครไทย	Nakhon Thai										
72 พรหมพิราม	Phrom Phiram	2.3			5.0	8.6			15.9	738.7	+ 84.3
73 วังทอง	Wang Thong	4.8				1.4			6.2	732.1	-224.6
74 บางกระทุ่ม	Bang Kratum	12.4							12.4	710.2	-245.8
75 กำแพงเพชร	KAMPHAENG PHET									735.2	- 28.6
76 พรานกระต่าย	Phan Kratai									702.0	-236.6
77 คลองขลุง	Khlong Khlung									578.3	-220.6
78 ขาณุวรลักษบุรี	Khanu Worralaksaburi	6.9							6.9	714.6	-108.1
79 พิจิตร	PHICHIT									434.6	-554.6
80 สามง่าม	Sam Ngam	6.6							6.6	521.0	-343.4
81 ตะพานหิน	Tapban Hin	6.8			42.7				49.5	496.6	-354.1

สถานีฝน	Station	วันที่และจำนวนน้ำฝนเป็นมิลลิเมตร Date and amount of rainfall in millimeters							ฝนรวม มม. Total rainfall mm.	ฝนรวมตั้งแต่ 1 มกราคม Accumulative rainfall since 1 January	
		สิงหาคม–กันยายน August–September								ปริมาณ มม. Amount mm.	สูงต่ำกว่าปกติ Above or below Normal
		27	28	29	30	31	1	2			
82 บางมูลนาก	Bang Mun Nak										
83 โพทะเล	Pho Thale										
84 เพชรบูรณ์	PHETCHABUN *					4.3	3.9	0.8	9.0	651.4	-234.8
85 หล่มเก่า	Lom Kao								3.6	860.2	+ 90.9
86 หล่มสัก	Lom Sak *	0.1		1.9		2.8	13.3	3.8	21.9	869.9	+157.0
87 ชนแดน	Chon Daen									854.2	- 17.5
88 หนองไผ่	Nong Phai	17.0				1.1			18.1	930.8	+ 18.5
89 วิเชียรบุรี	Wichian Buri *			T		4.8	26.9	2.0	33.7	865.1	+ 11.3
ภาคตะวันออกเฉียงเหนือ	**NORTHEASTERN PART**										
1 เลย	LOEI *					6.7		0.3	7.0	1135.0	+267.3
2 เชียงคาน	Chiang Khan			4.2					4.2	828.3	-111.4
3 ท่าลี่	Tha Li									217.6	
4 ด่านซ้าย	Dan Sai			2.1	3.4				5.5	726.5	- 49.4
5 วังสพุง	Wang Saphung					17.1			17.1	864.2	+60.9
6 หนองคาย	NONG KHAI	0.2					7.5	19.8	27.5	1002.3	-330.0
7 ศรีเชียงใหม่	Si Chiang Mai									904.7	-471.2
8 ท่าบ่อ	Tha Bo									839.5	-333.1
9 โพนพิสัย	Phon Phisai										
10 บึงกาฬ	Bung Kan	0.4							0.4	2546.4	+468.4
11 เซกา	Seka									2094.1	+707.7
12 อุดรธานี	UDON THANI	0.2		12.0		1.5	T	21.1	34.8	879.2	-281.4
13 เพ็ญ	Phen					35.8			35.8	1023.6	+ 8.5
14 กุมภวาปี	Kumphawapi			5.2	0.6				5.8	1272.4	+442.3
15 หนองหาร	Nong Han									447.1	-519.1
16 หนองบัวลำภู	Nong Bua Lam Phu									467.7	-185.7
17 สกลนคร	SAKON NAKHON *	0.8		0.1		4.1	0.1	0.9	6.0	1419.3	+270.5
18 วานรนิวาส	Wanon Niwat									375.0	
19 สว่างแดนดิน	Sawang Daen Din					60.5			60.5	1430.6	+158.2
20 พรรณานิคม	Phanna Nikhom									1439.0	+222.7
21 นครพนม	NAKHON PHANOM				0.7	0.3	15.7	3.9	20.6	1846.9	-119.6
22 บ้านแพง	Ban Phaeng	3.9			47.8				51.7	2229.4	- 81.2
23 ท่าอุเทน	Tha Uthen										
24 นาแก	Na Kae	15.3				30.2			45.5	1358.4	+158.9
25 ธาตุพนม	That Phanom	25.7			2.2				27.9	1497.3	+ 79.7
26 มุกดาหาร	Mukdahan *	3.7				10.6	T	3.5	17.8	1113.8	- 44.6
27 กาฬสินธุ์	KALASIN									837.8	-189.6
28 ยางตลาด	Yang Talat									806.7	-151.9
29 สหัสขันธ์	Sahatsakhan	9.7							9.7	832.4	-215.4
30 กุฉินารายณ์	Kuchinarai	2.7		4.0					6.7	1066.9	-106.4
31 กมลาไสย	Kamalasai									766.9	-185.1
32 ร้อยเอ็ด	ROI ET *			2.5			0.6	1.0	4.1	1063.4	+ 71.3

สถานีฝน	Station	วันที่และจำนวนน้ำฝนเป็นมิลลิเมตร Date and amount of rainfall in millimeters							ฝนรวม มม. Total rainfall mm.	ฝนรวมตั้งแต่ 1 มกราคม Accumulative rainfall since 1 January	
		สิงหาคม–กันยายน August–September								ปริมาณ มม. Amount mm.	สูงต่ำกว่าปกติ Above or below Normal
		27	28	29	30	31	1	2			
33 โพนทอง	Phon Thong										
34 ธวัชบุรี	Thawatchaburi										
35 อาจสามารถ	At Samat										
36 เสลภูมิ	Selaphum										
37 จตุรพักตร์พิมาน	Chaturaphak Phiman									1010.8	+253.0
38 เกษตรวิสัย	Kaset Wisai			14.3					14.3	731.1	-215.3
39 สุวรรณภูมิ	Suwannaphum									741.6	-402.3
40 มหาสารคาม	MAHA SARAKHAM									915.8	-117.5
41 เชียงยืน	Chiang Yun									600.6	-355.0
42 กันทรวิชัย	Kantharawichai									350.8	-528.6
43 โกสุมพิสัย	Kosum Phisai*	0.4					6.8		7.2	633.4	-286.3
44 บรบือ	Borabu									937.4	+ 12.9
45 วาปีปทุม	Wapi Pathum									438.7	-414.8
46 พยัคฆภูมิพิสัย	Phayakkhaphum Phisai									710.1	-227.7
47 ขอนแก่น	KHON KAEN*	0.1						27.7	27.8	955.7	+117.4
48 น้ำพอง	Nam Phong									846.0	- 92.2
49 ภูเวียง	Phu Wiang	11.4							11.4	968.1	+ 96.0
50 ชุมแพ	Chum Phae									281.3	
51 มัญจาคีรี	Mancha Khiri	52.9							52.9	879.6	+103.1
52 ชนบท	Chonnabot	4.6							4.6	916.5	+136.8
53 บ้านไผ่	Ban Phai	16.2							16.2	912.4	+ 83.9
54 พล	Phon	1.5							1.5	815.0	- 12.4
55 หนองสองห้อง	Nong Song Hong									870.6	- 36.1
56 ชัยภูมิ	CHAIYAPHUM	T		1.5		5.8		2.8	10.1	718.6	-108.9
57 เกษตรสมบูรณ์	Kaset Sombun									102.0	
58 ภูเขียว	Phu Khieo	1.7							1.7	734.1	+ 86.0
59 คอนสวรรค์	Khon Sawan									846.0	+ 92.2
60 จัตุรัส	Chatturat				8.5	6.7			15.2	538.4	-269.2
61 บำเหน็จณรงค์	Bamnet Narong									391.5	-410.7
62 นครราชสีมา	NAKHON RATCHASIMA*	T			3.8	4.7	0.6		9.1	364.3	-372.0
63 บัวใหญ่	Bua Yai										
64 คง	Khong	3.4							3.4	742.7	+ 46.6
65 ด่านขุนทด	Dan Khun Thot									471.1	-178.6
66 โนนไทย	Non Thai					7.4			7.4	719.6	+ 6.2
67 โนนสูง	Non Sung	5.5							5.5	560.1	-232.7
68 พิมาย	Phimai									339.3	
69 สีคิ้ว	Sikhiu	13.5							13.5	552.2	- 91.9
70 สูงเนิน	Sung Noen					25.1			25.1	558.3	-118.0
71 ปักธงชัย	Pak Thong Chai										
72 โชคชัย	Chok Chai*	T				10.4			10.4	630.0	+ 7.1
73 ครบุรี	Khon Buri			90.0					90.0	361.2	-251.9

สถานีฝน	Station	วันที่และจำนวนน้ำฝนเป็นมิลลิเมตร Date and amount of rainfall in millimeters สิงหาคม–กันยายน August–September 27	28	29	30	31	1	2	ฝนรวม มม. Total rainfall mm	ฝนตั้งแต่ 1 มกราคม Accumulative rainfall since 1 January ปริมาณ มม. Amount mm.	สูงต่ำกว่าปกติ Above or below Normal
74 บุรีรัมย์	BURI RAM										
75 พุทไธสง	Phutthaisong									869.1	- 23.0
76 สตึก	Satuk									1018.7	+124.9
77 ลำปลายมาศ	Lam Phai Mat									576.7	-295.8
78 นางรอง	Nang Rong									582.8	-197.3
79 สุรินทร์	SURIN			T	0.4			14.8	15.2	1045.3	+144.9
80 รัตนบุรี	Rattanaburi									922.6	+ 29.5
81 ท่าตูม	Tha Tum			T	T	0.5				1024.6	+208.6
82 ศีขรภูมิ	Sikhoraphum										
83 ปราสาท	Prasat									676.6	-135.2
84 สังขะ	Sangkha									562.9	-249.3
85 ศรีสะเกษ	SI SA KET										
86 ราษีไศล	Rasi Salai									967.6	- 81.1
87 กันทรารมย์	Kantharurom			92.3					92.3	1147.2	+281.7
88 ขุขันธ์	Khukhan				12.3				12.3	1150.9	+306.9
89 ขุนหาญ	Khun Han		2.0		28.3				30.3	935.7	+ 25.9
90 กันทรลักษ์	Kantharalak		21.6						21.6	1026.5	+ 89.0
91 อุบลราชธานี	UBON RATCHATHANI *			14.6	3.6	10.7			28.9	1420.5	+218.5
92 เขมราฐ	Khemarat	3.3			2.6	40.8			46.7	1548.5	+441.6
93 อำนาจเจริญ	Amnat Charoen									630.1	
94 ยโสธร	Yasothon									218.0	
95 ตระการพืชผล	Trakan Phutphon				37.2	16.4			53.6	1760.6	+590.1
96 มหาชนะชัย	Maha Chana Chai									1534.8	+477.2
97 เขื่องใน	Khuang Nai			29.8	10.4				40.2	1037.5	- 12.5
98 โขงเจียม	Khong Chiam										
99 เดชอุดม	Det Udom									1243.2	+ 99.6
100 บุณฑริก	Buntharik									1068.8	-142.6
ภาคกลาง	**CENTRAL PART**										
1 นครสวรรค์	NAKHON SAWAN	4.3						44.4	48.7	443.1	-267.0
2 บรรพตพิสัย	Banphot Phisai	36.7							36.7	629.4	+ 36.7
3 ชุมแสง	Chumsaeng	25.0							25.0	566.2	-155.3
4 หนองบัว	Nong Bua										
5 ลาดยาว	Lat Yao	75.3							75.3	638.6	+ 60.1
6 ท่าตะโก	Tha Tako	8.0							8.0	645.8	- 14.9
7 พยุหคีรี	Phayuha Khiri	7.5							7.5	599.3	- 5.6
8 ตากฟ้า	Takhli				30.5				30.5	394.0	-383.0
9 อุทัยธานี	UTHAI THANI	10.7							10.7	460.8	-198.6
10 สว่างอารมณ์	Sawang Arom	11.3							11.3	557.9	- 94.7
11 บ้านไร่	Ban Rai	7.2							7.2	362.0	-242.4
12 ทัพทัน	Thap than									690.8	- 43.6
13 หนองฉาง	Nong Chang	5.8							5.8	749.7	- 37.9

สถานีฝน	Station	วันที่และจำนวนน้ำฝนเป็นมิลลิเมตร Date and amount of rainfall in millimetres							ฝนรวม มม. Total rainfall mm.	ฝนรวมตั้งแต่ 1 มกราคม Accumulative rainfall since 1 January	
		สิงหาคม–กันยายน August–September								ปริมาณ มม. Amount mm.	สูงต่ำกว่าปกติ Above or below Normal
		27	28	29	30	31	1	2			
14 หนองขาหย่าง	Nong Khayang	15.2							15.2	730.8	+ 76.4
15 ชัยนาท	CHAI NAT									409.5	-192.3
16 มโนรมย์	Manorom	10.6							10.6	497.4	-165.6
17 วัดสิงห์	Wat Sing									439.9	-248.9
18 หันคา	Hankha										
19 สิงห์บุรี	SING BURI	3.2			2.2				5.4	315.8	-291.7
20 อินทร์บุรี	In Buri										
21 บางระจัน	Bang Rachan	31.7							31.7	354.0	-342.1
22 พรหมบุรี	Phrom Buri									393.0	-341.9
23 ลพบุรี	LOP BURI*			0.2	3.9	0.6	4.2		8.9	540.1	-279.4
24 บ้านหมี่	Ban Mi									276.5	-334.4
25 บัวชุม	Bua Chum*	11.4		1.2	0.2		T		12.8	572.4	-207.3
26 ชัยบาดาล	Chai Badan	3.8	2.7						6.5	526.5	-154.4
27 พัฒนานิคม	Phatthana Nikhom									316.5	-392.4
28 โคกสำโรง	Khok Samrong				4.1				4.1	247.4	-379.8
29 ท่าวุ้ง	Tha Wung				1.7				1.7	398.5	-416.1
30 สุพรรณบุรี	SUPHAN BURI*	0.4				2.2	8.0	18.0	28.2	391.3	-280.2
31 เดิมบางนางบวช	Doembang Nangbuat										
32 สามชุก	Sam Chuk										
33 ดอนเจดีย์	Don Chedi										
34 ศรีประจันต์	Si Phrachan										
35 อู่ทอง	U Thong									187.6	-336.6
36 บางปลาม้า	Bang Pa Ma										
37 สองพี่น้อง	Song Phi Nong									388.1	- 81.4
38 อ่างทอง	ANG THONG					1.0			1.0	454.3	-287.1
39 โพธิ์ทอง	Pho Thong										
40 ไชโย	Chaiyo									356.5	-278.6
41 วิเศษชัยชาญ	Wiset Chai Chan									507.1	-242.4
42 ป่าโมก	Pa Mok									358.0	-322.0
43 สระบุรี	SARABURI									536.9	-497.3
44 พระพุทธบาท	Phra Phutthabat										
45 บ้านหมอ	Ban Mo										
46 เสาไห้	Sao Hai					2.3			2.3	620.2	-374.1
47 แก่งคอย	Kaeng Khio	1.2		7.5					8.7	604.3	- 349.5
48 หนองแค	Nong Khae									438.2	-468.6
49 พระนครศรีอยุธยา	PHRA NAKHON SI AYUTTHAYA										
50 ท่าเรือ	Tha Rua										
51 ผักไห่	Phak Hai	1.5							1.5	422.2	-374.2
52 บางบาล	Bang Ban									513.5	-315.6
53 เสนา	Sena									274.6	
54 บางไทร	Bang Sai										

สถานีฝน	Station	วันที่และจำนวนน้ำฝนเป็นมิลลิเมตร Date and amount of rainfall in millimeters							ฝนรวม มม. Total rainfall mm.	ตั้งแต่ 1 มกราคม Accumulative rainfall since 1 January	
		สิงหาคม–กันยายน August–September								ปริมาณ มม. Amount mm.	สูงต่ำกว่าปกติ Above or below Normal
		27	28	29	30	31	1	2			
55 บางปะอิน	Bang Pa-in	6.3							6.3	438.2	-324.8
56 ปทุมธานี	PATHUM THANI										
57 หนองเสือ	Nong Sua									557.0	-325.4
58 ธัญบุรี	Thanyaburi										
59 รังสิต	Rangsit	19.4							19.4	314.9	
60 ลำลูกกา	Lam Luk Ka	15.6							15.6		
61 นนทบุรี	NONTHABURI										
62 บางบัวทอง	Bang Bua Thong	21.3							21.3	218.7	
63 ธนบุรี	THON BURI										
64 ตลิ่งชัน	Taling Chan										
65 บางขุนเทียน	Bang Khun Thian										
66 ราษฎร์บูรณะ	Rat Burana										
67 กรุงเทพมหานคร	BANGKOK METROPOLIS	25.9		0.5	0.5	0.6	1.3	T	28.8	806.0	- 36.3
68 สนามบินดอนเมือง	Don Muang Airport*	8.0				7.6	2.7		18.3	389.0	-455.2
69 บางเขน	Bang Khen	62.5				0.5	4.2		67.2	745.1	- 70.9
70 มีนบุรี	Min Buri										
71 ลาดกระบัง	Lat Krabang	21.5				8.4			29.9		
72 ศูนย์วิจัยบางนา	Bangk Na*	12.0				1.0	1.3		14.3	820.5	
73 กาญจนบุรี	KANCHANABURI*	5.1					0.7	10.0	15.8	459.0	- 99.6
74 สังขละบุรี	Sangkhla Buri										
75 เหมืองปิล็อก	Pilok										
76 ทองผาภูมิ	Thong Pha Phum*	3.6			19.2	10.2			33.0	1094.5	- 87.6
77 ศรีสวัสดิ์	Si Sawat										
78 ไทรโยค	Sai Yok										
79 พนมทวน	Phanom Thuan										
80 ท่าม่วง	Tha Muang									378.1	- 85.8
81 นครปฐม	NAKHON PATHOM	17.2	0.6						17.8	358.1	-302.4
82 บางเลน	Bang Len	5.8			1.5	T			7.3	305.4	-310.9
83 นครชัยศรี	Nakhon Chaisi	1.4							1.4	312.3	-231.4
84 ราชบุรี	RATCHABURI										
85 บ้านโป่ง	Ban Pong	T		7.6		38.4			46.0	532.5	- 4.6
86 โพธาราม	Photharam									401.0	-245.4
87 ดำเนินสะดวก	Damnoen Saduak										
88 ปากท่อ	Pak Tho									246.5	-343.6
89 สมุทรสงคราม	SAMUT SONGKHRAM										
90 บางคนที	Bang Khonthi									388.2	-207.4
91 อัมพวา	Amphawa									309.1	-246.9
92 สมุทรสาคร	SAMUT SAKHON									360.3	-343.9
93 กระทุ่มแบน	Kratum Baen	2.8							2.8	283.0	-411.3
94 สมุทรปราการ	SAMUT PRAKAN	5.7			10.4				16.1	550.2	-235.2
95 บางพลี	Bang Phli									387.3	-462.8

สถานีฝน	Station	วันที่และจำนวนน้ำฝนเป็นมิลลิเมตร Date and amount of rainfall in millimeters สิงหาคม–กันยายน August–September 27	28	29	30	31	1	2	ฝนรวม มม. Total rainfall mm.	ฝนรวมตั้งแต่ 1 มกราคม Accumulative rainfall since 1 January ปริมาณ มม. Amount mm.	สูงต่ำกว่าปกติ Above or below Normal
ภาคตะวันออก	**EASTERN PART**										
1 นครนายก	NAKHON NAYOK	1.9							1.9	116.6	-180.4
2 บ้านนา	Ban Na									281.3	
3 ปากพลี	Pak Phli									865.5	-489.0
4 องครักษ์	Ongkharak	1.6								727.3	-442.0
5 ปราจีนบุรี	PRACHIN BURI*	0.4			2.0	4.8			7.2	1030.6	-430.7
6 ประจันตคาม	Prachantakham									94.5	
7 บ้านสร้าง	Ban Sang									989.6	- 71.0
8 ศรีมหาโพธิ	Si Maha Phot										
9 กบินทร์บุรี	Kabin Buri*	T		2.2		0.3	21.3	2.1	25.9	251.5	+144.2
10 สระแก้ว	Sa Kaeo									12.0	
11 วัฒนานคร	Watthana Nakhon									902.6	-122.0
12 อรัญประเทศ	Aranyaprathet*	T		0.1			T	11.0	11.1	899.5	- 74.5
13 ฉะเชิงเทรา	CHACHOENGSAO	24.0								585.3	-221.7
14 บ้านโพธิ์	Ban Pho	39.1				21.0			60.1	451.5	-319.3
15 ชลบุรี	CHON BURI*	T		11.6	T	66.3			77.3	412.3	-339.2
16 พานทอง	Phan Thong									281.0	-394.4
17 บ้านบึง	Ban Bung									15.6	
18 เกาะสีชัง	Ko Sichang*	T		T		1.8	0.3		2.1	365.3	-274.7
19 ศรีราชา	Si Racha										
20 สัตหีบ	Sattahip*	T		8.0		3.2	2.5		13.7	366.9	-340.5
21 ระยอง	RAYONG			15.3		45.3			60.6	602.9	-202.0
22 บ้านค่าย	Ban Khai			10.5	2.5	T			13.0	570.6	-246.5
23 แกลง	Klaeng		12.2	5.0					17.2	845.4	-496.4
24 จันทบุรี	CHANTHABURI*			16.3	1.9	41.1	8.7	3.4	71.4	1876.2	-363.1
25 ท่าใหม่	Tha Mai			43.4					43.4	1508.1	-388.9
26 มะขาม	Makham									1366.9	-617.5
27 ตราด	TRAT				38.6				38.6	2629.4	-113.3
28 เขาสมิง	Khao Saming	19.5		7.6	52.6	2.6			82.3	2567.0	+807.6
29 แหลมงอบ	Laem Ngop										
30 คลองใหญ่	Khlong Yai*			T	4.5	T	28.3	0.7	33.5	4183.2	+570.1
ภาคใต้	**SOUTHERN PART**										
1 เพชรบุรี	PHETCHABURI									196.5	-369.7
2 บ้านแหลม	Ban Laem										
3 บ้านลาด	Ban Lat									185.0	
4 ท่ายาง	Tha Yang									297.9	-116.4
5 ชะอำ	Cha-am									205.6	
6 ประจวบคีรีขันธ์	PRACHUAP KHIRI KHAN*				T	T		0.8	0.8	481.7	-116.1
7 หัวหิน	Hua Hin*	0.5				17.0	0.1	7.8	24.9	291.2	-198.4
8 ปรานบุรี	Pran Buri									228.9	
9 ชุมพร	CHUMPHON*			T		1.0	4.3	T	5.3	1187.0	+138.4

สถานีฝน	Station	วันที่และจำนวนน้ำฝนเป็นมิลลิเมตร Date and amount of rainfall in millimeters							ฝนรวม มม. Total rainfall mm.	ประมาณตั้งแต่ 1 มกราคม Accumulative rainfall since 1 January	
		สิงหาคม–กันยายน August–September								ปริมาณ มม. Amount mm.	สูงต่ำกว่าปกติ Above or below Normal
		27	28	29	30	31	1	2			
10 ท่าแซะ	Tha Sac									1748.1	+605.8
11 สวี	Sawi									1129.1	+232.2
12 หลังสวน	Lang Suan									570.6	-246.3
13 **สุราษฎร์ธานี**	**SURAT THANI***	4.1			T	T	30.2	5.8	40.1	802.0	+ 34.6
14 ไชยา	Chaiya		7.4						7.4	826.8	+201.2
15 เกาะสมุย	Ko Samui*				0.6	2.7	0.8		4.1	609.9	+ 23.1
16 พุนพิน	Phunphin									883.7	+135.9
17 ท่าฉาง	Tha Chang									654.5	-370.6
18 กาญจนดิษฐ์	Kanchanadit										
19 บ้านนาสาร	Ban Na San										
20 **นครศรีธรรมราช**	**NAKHON SI THAMMARAT***		T	0.1	26.7	T	4.1		30.9	797.8	-106.4
21 ชิชล	Sichon									484.1	-287.5
22 ท่าศาลา	Tha Sala					21.6			21.6	556.9	- 19.3
23 ฉวาง	Chawang				5.7				5.7	984.4	- 99.8
24 ทุ่งสง	Thung Song					29.5			29.5	966.7	+ 34.7
25 ร่อนพิบูลย์	Ron Phibun										
26 ปากพนัง	Pak Phanang				13.4	5.7			19.1	537.1	-120.7
27 **พัทลุง**	**PHATTHALUNG**									180.0	
28 ควนขนุน	Khuan Khanun									129.8	
29 ปากพยูน	Pak Phayun										
30 เขาชัยสน	Khao Chaison									650.7	
31 **สงขลา**	**SONGKHLA***		T	12.0	0.3	3.9	0.5	2.7	19.4	507.2	-248.4
32 รัตภูมิ	Rattaphum	12.7		5.6	7.1	1.3			26.7	886.2	
33 หาดใหญ่	Hat Yai	4.8			11.8	9.0	47.6	T	73.2	947.5	
34 สะเดา	Sadao									126.2	
35 **ปัตตานี**	**PATTANI***	T			79.2	0.4	22.6		102.2	689.2	+176.7
36 หนองจิก	Nong Chik				55.4				55.4	412.5	
37 ยะหริ่ง	Yaring									260.0	
38 มายอ	Mayo				10.2				10.2	688.0	
39 โคกโพธิ์	Khok Pho									282.7	
40 ปะนาเระ	Panare									201.5	
41 **ยะลา**	**YALA**				67.3				67.3	655.0	
42 ยะหา	Yaha	6.5			15.2				21.7	726.7	
43 รามัน	Raman			10.2	15.3				25.5	764.1	
44 บันนังสตา	Bannang Satar				43.2				43.2	232.4	
45 เบตง	Betong			8.6	8.1				16.7	808.9	
46 **นราธิวาส**	**NARATHIWAT***			5.7		T	30.5	0.3	36.5	962.2	- 77.5
47 ยี่งอ	Yi-ngo			18.5					18.5	589.7	
48 ระแงะ	Rangae										
49 ตากใบ	Tak Bai									284.8	
50 สุไหงโกลก	Sungai Kolok									659.1	

สถานีฝน Station		วันที่และปริมาณน้ำฝนเป็นมิลลิเมตร Date and amount of rainfall in millimeters							ฝนรวม มม. Total rainfall mm.	ฝนรวมตั้งแต่ 1 มกราคม Accumulative rainfall since 1 January	
		สิงหาคม–กันยายน August–September								ปริมาณ มม. Amount mm.	สูงต่ำกว่าปกติ Above or below Normal
		27	28	29	30	31	1	2			
51 ระนอง	RANONG		14.3	T	6.9	1.1	36.9	61.4	120.6	3322.2	+301.7
52 กระบุรี	Kra Buri									1218.1	
53 พังงา	PHANGNGA					12.5			12.5	746.7	
54 ตะกั่วป่า	Takua Pa	7.3	4.1	2.0	38.2		9.0	29.0	89.6	795.5	
55 กะปง	Kapong		33.7	7.4					41.1	2395.9	
56 ท้ายเหมือง	Thai Muang		15.2	3.1					18.3	1547.3	
57 ตะกั่วทุ่ง	Takua Thung	5.8	22.0	29.4	5.0				62.2	1996.7	
58 ทับปุด	Thap Put			25.1					25.1	1402.6	
59 ภูเก็ต	PHUKET*	2.3		37.7			36.0	2.4	78.4	1176.8	-253.8
60 สนามบินภูเก็ต	Phuket Airport*	13.2	34.6	1.4	2.7	8.1	53.2	5.1	158.3	1417.0	-219.3
61 กระบี่	KRABI			31.1	27.1				58.2	936.5	
62 อ่าวลึก	Ao Luk		15.9	2.3	11.6				29.8	1469.3	
63 คลองท่อม	Khlong Tom		17.9	5.3	4.5				27.7	1300.4	
64 ตรัง	TRANG	0.1	1.8		2.3	T	8.7	19.0	31.9	1326.9	-136.7
65 สนามบินตรัง	Trang Airport*										
66 สิเกา	Sikao		13.3		26.5				39.8	1079.4	
67 ย่านตาขาว	Yan Ta Khao									760.9	
68 ปะเหลียน	Palian									1132.5	
69 สตูล	SATUN		2.0		21.2		6.2	73.7	103.1	1376.2	
70 ทุ่งหว้า	Thung Wa					30.5			30.5	1675.8	

สถานีฝน	Station	วันที่และจำนวนน้ำฝนเป็นมิลลิเมตร Date and amount of rainfall in millimeters							ฝนรวม มม. Total rainfall mm.	ฝนรวมตั้งแต่ 1 มกราคม Accumulative rainfall since 1 January	
		สิงหาคม-กันยายน Aug. - Sept.								ปริมาณ มม. Amount mm.	สูงต่ำกว่าปกติ Above or below Normal
		27	28	29	30	31	1	2			
กรุงเทพมหานคร	**BANGKOK METROPOLIS**										
1 สถานีเครื่องรับส่งวิทยุนนทบุรี	Overseas Radio Receiving Station	29.6				77.6	42.2		149.4		
2 ร.ร. การช่างนนทบุรี	Nonthaburi Trade School	18.5							18.5		
3 พลังงานปรมาณูแห่งชาติ	Atomic Energy For Peace	69.5							69.5		
4 กองกำกับการรถวิทยุ ฯ	MMP. Sub Division Car Center	41.8							41.8		
5 วิทยาลัยครูจันทรเกษม	Chankasem College Education	48.2		T					48.2		
6 การไฟฟ้าฝ่ายผลิต	Electrical Supply Authority										
7 ศูนย์ฝึกการบินพลเรือน	Civil Aviation Training Center										
8 ร.ร. โยธินบูรณะ	Yothin Burana School	17.8							17.8		
9 สถานีรถไฟบางบำหรุ	Bang Bamru Railway Station										
10 ร.ร. พาณิชการสยาม	Siam Commercial School	13.2							13.2		
11 ร.ร. การประชาสัมพันธ์	Public Relation School	23.2							23.2		
12 ร.ร. สามเสนนอก	Sam Sen Nok School	39.4							39.4		
13 มหาวิทยาลัยรามคำแหง	Ramkhamhaeng University	39.5							39.5		
14 ร.ร. ศรีอุลัย	Sri Ulai School	7.3	T	T					7.3		
15 ร.ร. จิตรลดา	Chitlada School										
16 เขตบางกะปิ	Bangkapi Boundary										
17 เขตหนองจอก	Nong Chok Boundary										
18 กระทรวงศึกษาธิการ	Ministry of Education	12.5		2.0					14.5		
19 ร.ร. ช่างกลวิทยา	Changkol Vitthaya School	49.6							49.6		
20 ร. 1 พัน 2 รอ.	Second Infantry Battalion										
21 บ้านมนังคศิลา	Ban Manangkha Sila	13.5		7.4					20.9		
22 ร.ร. โชสิตสโมสร	Kosit Samosorn School	5.8	T						5.8		
23 ประตูน้ำปทุมวัน	Pathumvan Irr.	18.6							18.6		
24 ร.ร. เฉลิมสาสน์ศึกษา	Chaloemsart Suksa School										
25 วิทยาลัยเพาะช่าง	Poh Chang College										
26 ร.ร. มาแตร์เดอี	Mater Dei School	25.5							25.5		
27 สถานีจ่ายไฟฟ้าบางกะปิ	Sup Center of Electrial Supply-Bangkapi										
28 วิทยาลัยพาณิชการธนบุรี	Thonburi Commercial College	16.7	14.6						31.3		
29 วิทยาลัยครูบ้านสมเด็จ	Bansomdet Teacher College	10.5		22.3					32.8		
30 เขตคลองสาน	Khlong San Boundary										
31 ร.ร. เตรียมทหาร	Armed Force Academy Preparatory-School	23.5		7.8					31.3		
32 ร.ร. กรุงเทพคริสเตียน	Bangkok Christian College	19.2							19.2		
33 ร.ร. ศรีวิกรม์	Srivikorn School	24.0			T				24.0		
34 ประตูน้ำพระโขนง	Prakhanong Irr.	20.3			T				20.3		
35 ร.ร. สมจิตศึกษา	Somchit Suksa School										
36 ร.ร. ยานนาเวศวิทยาคม	Yannaves Vitthayakhom School	5.9		8.5	T			1.6	16.0		
37 ร.ร. พระโขนง	Prakhanong School	14.3							14.3		
38 ร.ร. ช่องนนทรี	Chong Nonthri School	8.2		8.0	0.1	1.0	0.9	6.0	17.0		

อุณหภูมิสูงสุดและต่ำสุดประจำวันที่ ๒๗ สิงหาคม–๒ กันยายน ๒๕๒๒

Daily Max. and Min. Temperature 27 August–2 September 1979

สถานี	Station	อุณหภูมิสูงสุดและต่ำสุดเป็นองศา ซ. Max. and Min. Temperature in degree C.							เฉลี่ยสูงสุด ต่ำสุด Average Max. Min.	เฉลี่ยในสัปดาห์ Weekly Mean	ค่าปกติประจำเดือน Monthly Normal
		27	28	29	30	31	1	2			
ภาคเหนือ	**NORTHERN PART**										
1 เชียงราย	CHIANG RAI	29.8 22.9	31.7 22.0	33.8 23.0	34.2 21.8	30.0 22.5	28.7 23.2	30.3 23.2	31.2 22.7	27.0	26.6
2 แม่ฮ่องสอน	MAE HONG SON	34.0 23.4	32.3 23.0	32.3 23.2	33.8 24.2	31.8 23.9	33.5 23.6	32.4 23.6	32.9 23.6	28.3	27.3
3 เชียงใหม่	CHIANG MAI	32.5 24.0	33.2 23.5	33.8 24.6	34.1 25.4	22.8	33.1 24.9	32.0 24.4	32.9 24.2	28.6	26.9
4 น่าน	NAN	34.3 23.0	35.4 23.7	36.0 24.0	35.6 24.4	31.3 23.0	33.1 24.4	32.0 23.9	33.9 23.8	28.9	27.7
5 ท่าวังผา	Tha Wang Pha	32.8 22.4	34.3 23.0	35.3 22.5	33.4 23.3	29.7 22.5	32.4 24.3	31.8 22.5	32.8 22.9	27.9	..
6 ลำปาง	LAMPANG	33.2 23.8	34.8 22.4	36.[illegible] 23.4	36.4 23.8	34.2 22.1	34.2 23.6	32.4 24.5	34.2 23.4	28.8	27.3
7 แม่สะเรียง	Mae Sariang	32.3 23.2	32.5 22.0	33.5 21.8	32.4 23.3	28.8 24.8	33.2 22.8	31.5 23.0	32.0 22.9	27.5	27.3
8 แพร่	PHRAE	32.0 23.0	34.0 22.5	32.8 24.0	34.7 24.4	32.8 24.4	32.1 23.2	30.4 23.6	32.7 23.6	28.2	27.3
9 อุตรดิตถ์	UTTARADIT	34.9 23.6	33.6 23.3	35.3 25.2	35.7 25.8	34.0 25.1	33.2 23.9	32.4 24.8	34.2 24.5	29.4	28.2
10 ตาก	TAK	34.8 23.5	33.4 22.9	33.6 23.9	35.5 24.4	31.7 24.6	34.9 25.4	34.5 24.5	34.1 24.2	29.2	27.8
11 เขื่อนภูมิพล	Bhumibol Dam	33.3 23.3	33.8 22.3	33.5 23.1	35.4 25.5	33.2 24.5	32.2 24.3	33.9 23.5	33.6 23.8	28.7	27.4
12 พิษณุโลก	PHITSANULOK	34.0 22.7	32.5 23.1	33.5 24.5	35.0 25.5	33.3 24.8	32.5 24.3	32.0 24.4	33.3 24.2	28.8	28.3
13 แม่สอด	Mae Sot	32.3 23.5	32.8 22.1	31.4 22.3	32.2 23.2	28.1 23.6	33.8 23.2	32.0 23.0	31.8 22.9	27.4	26.9
14 เพชรบูรณ์	PHETCHABUN	35.5 22.6	35.4 22.4	35.1 23.7	33.1 23.6	33.3 24.4	32.9 23.4	31.7 23.4	33.9 23.4	28.7	27.4
15 หล่มสัก	Lom Sak	34.0 22.8	33.9 22.5	35.2 22.6	33.6 23.2	32.0 24.2	32.4 22.5	32.0 22.8	33.3 22.9	28.1	..
16 วิเชียรบุรี	Wichian Buri	33.1 21.4	33.2 22.4	33.3 23.2	33.6 23.1	32.7 23.4	34.4 24.4	31.7 23.1	33.1 23.0	28.1	..
ภาคตะวันออกเฉียงเหนือ	**NORTHEASTERN PART**										
1 หนองคาย	NONG KHAI	32.0 22.8	33.6 23.2	35.0 25.5	34.7 24.7	32.9 26.0	31.7 25.9	30.1 23.4	33.0 24.5	28.8	27.5
2 เลย	LOEI	32.8 21.5	34.3 21.8	34.8 22.4	34.8 23.1	34.2 23.4	33.1 23.7	30.5 23.5	33.5 22.8	28.2	26.8
3 อุดรธานี	UDON THANI	32.5 24.7	33.8 24.5	34.3 25.8	34.5 23.3	32.3 25.5	33.0 25.5	28.5 25.2	32.7 24.9	28.8	27.7
4 สกลนคร	SAKON NAKHON	31.9 23.0	33.4 24.8	34.0 25.2	33.2 24.9	31.0 25.3	32.1 24.8	28.3 25.2	32.0 24.7	28.4	27.2
5 นครพนม	NAKHON PHANOM	32.8 22.4	34.0 23.2	34.9 23.9	32.2 24.4	29.8 23.7	32.8 23.7	26.6 22.3	31.9 23.4	27.7	27.0
6 มุกดาหาร	Mukdahan	33.6 24.1	34.2 23.4	34.0 25.0	33.6 24.4	31.1 24.9	32.7 24.2	29.0 25.0	32.7 23.0	27.8	27.2
7 ขอนแก่น	KHON KAEN	31.3 24.6	33.3 23.2	34.3 24.7	34.2 24.1	33.2 25.0	35.0 24.7	31.7 24.7	33.3 24.4	28.9	27.6
8 โกสุมพิสัย	Kosum Phisai	31.0 24.4	32.0 24.4	33.8 22.6	33.8 24.5	32.8 24.5	33.1 24.0	24.5	32.8 24.4	26.6	..
9 ร้อยเอ็ด	ROI ET	31.5 24.3	31.5 23.4	33.6 25.8	32.8 25.2	32.2 25.3	32.6 24.8	30.3 24.8	32.1 24.8	28.5	27.6
10 ชัยภูมิ	CHAIYAPHUM	33.5 23.2	31.7 24.2	33.2 24.4	33.8 23.3	33.1 24.2	34.2 23.6	33.4 23.5	33.3 23.8	28.6	27.0
11 อุบลราชธานี	UBON RATCHATHANI	33.3 23.0	32.5 24.7	32.6 26.3	32.3 26.1	31.7 24.2	31.1 22.6	31.5 24.1	32.1 24.4	28.3	27.3
12 สุรินทร์	BURIN	33.6 23.3	33.4 23.4	33.6 25.3	33.4 24.1	32.3 23.8	32.9 24.2	31.8 23.8	33.0 24.0	28.5	27.4
13 ท่าตูม	Tha Tum	33.0 23.5	31.9 23.7	33.5 24.9	32.6 24.4	32.4 24.3	32.8 24.7	31.5 24.9	32.5 24.3	28.4	..
14 นางรอง	Nang Rong	33.4 22.8	32.4 21.1	33.6 22.8	33.5 21.7	32.0 23.6					..

สถานี	Station	อุณหภูมิสูงสุดและต่ำสุดเมื่อวันที่ ๒. Max. and Min. Temperature in degree C. 27	28	29	30	31	1	2	เฉลี่ยสูงสุดต่ำสุด Average Max. Min.	เฉลี่ยในสัปดาห์ Weekly Mean	ค่าปกติประจำเดือน Monthly Normal
15 นครราชสีมา	NAKHON RATCHASIMA	33.7 24.1	32.3 22.9	35.5 24.4	34.5 23.2	34.6 24.2	33.9 23.5	33.4 23.4	34.0 23.7	28.9	27.4
16 โชคชัย	Chok Chai	34.2 23.7	33.1 23.0	34.4 24.5	33.0 22.8	32.6 24.5	[illegible]				
ภาคกลาง	**CENTRAL PART**										
1 นครสวรรค์	NAKHON SAWAN	31.2 23.3	33.6 23.3	35.2 24.0	35.8 25.0	36.1 26.4	34.1 25.2	33.5 24.1	34.2 24.6	29.4	28.3
2 ลพบุรี	LOP BURI	34.5 22.3	32.0 24.5	34.0 24.6	34.2 24.2	35.0 25.4	33.5 24.5	32.5 24.5	33.9 24.2	28.6	27.8
3 สุพรรณบุรี	SUPHAN BURI	35.0 23.0	34.6 24.4	35.2 24.9	34.0 25.4	32.6 25.8	34.3 24.4	33.5 24.5	34.1 24.6	29.4	28.2
4 กาญจนบุรี	KANCHANABURI	36.4 22.6	34.0 23.3	34.2 23.8	33.4 25.2	32.8 24.6	35.2 24.0	33.6 22.8	34.2 23.9	29.1	28.1
5 ทองผาภูมิ	Thong Pha Phum	32.1 24.1	32.2 22.6	31.3 22.9	29.5 23.5	30.1 23.9	32.8 23.2	33.1	23.3		..
6 สนามบินดอนเมือง	Don Muang Airport	34.0 24.8	32.6 24.0	33.0 24.2	33.0 25.2	32.9 25.0	30.0 23.0	33.8 23.7	32.3 24.5	28.3	28.3
7 กรุงเทพมหานคร	BANGKOK METROPOLIS	34.3 26.6	33.1 24.5	33.2 25.1	34.6 25.5	32.7 25.5	33.6 24.2	34.6 24.5	33.5 25.2	29.2	28.1
8 ศูนย์วิจัย ฯ บางนา	Bang Na	34.3 26.5	33.5 24.5	33.5 25.5	33.6 25.8	33.6 25.7	33.0 24.0	24.8	25.3		..
ภาคตะวันออก	**EASTERN PART**										
1 ปราจีนบุรี	PRACHIN BURI	33.8 25.0	34.0 24.2	32.4 25.3	32.0 25.2	31.0 24.5	34.0 23.0	31.5 24.2	32.1 24.9	28.5	27.9
2 กบินทร์บุรี	Kabin Buri	33.8 23.6	32.9 22.5	32.7 24.2	32.4 24.0	31.0 24.8	31.6 22.7	34.3 23.5	32.4 23.6	26.0	..
3 อรัญประเทศ	Aranyaprathet	34.7 23.7	31.8 23.0	33.2 25.5	32.2 24.3	31.2 24.8	33.3 24.8	32.7 24.2	32.7 24.3	28.5	27.7
4 ชลบุรี	CHON BURI	34.4 25.5	33.9 24.5	32.8 25.5	33.2 23.3	33.4 24.9	29.8 23.8	31.9 23.8	32.2 24.5	28.4	27.9
5 เกาะสีชัง	Ko Si Chang	30.4 26.9	31.3 25.9	34.4 27.2	32.3 24.5	30.8 26.0	31.7 24.2	32.0 25.0	31.6 25.7	28.7	27.9
6 สัตหีบ	Sattahip	31.7 26.9	32.5 24.7	32.6 25.6	24.2	31.5 26.0	31.3 24.6	23.9	25.1		
7 ระยอง	RAYONG										
8 จันทบุรี	CHANTHABURI	30.2 23.7	30.0 22.7	29.1 24.5	27.2 23.0	28.0 23.7	31.5 24.5	30.9 24.4	29.6 23.8	26.7	27.1
9 คลองใหญ่	Khlong Yai	31.7 22.0	29.1 21.5	27.7 22.8	27.7 21.5	26.2 22.4	31.8 22.7	30.9 21.5	29.3 22.1	25.7	26.6
ภาคใต้	**SOUTHERN PART**										
1 หัวหิน	Hua Hin	34.6 26.1	35.2 24.2	34.4 25.2	32.0 24.7	32.6 25.8	31.6 23.7	32.3 24.7	33.1 24.9	29.0	27.9
2 ประจวบคีรีขันธ์	PRACHUAP KHIRI KHAN	32.2 23.9	31.7 23.0	32.2 22.6	31.2 22.2	30.3 23.7	31.8 22.5	33.6 24.1	31.9 23.1	27.5	28.0
3 ชุมพร	CHUMPHON	29.9 24.4	29.2 24.1	30.3 24.1	28.9 23.3	27.1 23.0	32.0 23.3	30.7 23.5	29.9 23.7	26.8	27.2
4 สุราษฎร์ธานี	SURAT THANI	31.0 23.2	28.8 22.2	30.2 22.5	31.2 23.1	31.0 22.2	33.2 23.4	32.7 22.2	31.2 22.7	26.9	27.6
5 เกาะสมุย	Ko Samui	31.0 24.8	29.2 24.9	30.9 25.0	31.7 24.7	32.9 25.5	30.9 24.8	31.8 24.5	31.9 24.9	27.9	27.6
6 นครศรีธรรมราช	NAKHON SI THAMMARAT	31.6 22.2	33.1 23.7	32.3 23.0	31.5 22.6	33.8 23.0	32.5 23.5	32.7 22.0	32.5 22.9	27.7	..
7 สงขลา	SONGKHLA	29.8 23.6	33.3 23.4	32.3 24.5	31.2 23.0	34.6 23.9	31.1 23.4	32.5	32.1		
8 ปัตตานี	PATTANI	29.0 21.2	32.4 21.8	32.6 22.4	31.6 22.4	33.1 21.7	32.0 21.9	32.4 22.0	31.9 21.9	26.9	..
9 นราธิวาส	NARATHIWAT	30.0 23.4	32.8 23.3	31.7 23.5	31.6 23.5	33.3 23.3	32.4 22.5	31.8 22.9	31.9 23.2	27.6	27.8
10 ระนอง	RANONG	26.5 23.8	27.0 23.3	26.7 23.6	28.6 22.9	29.1 23.1	29.8 23.2	29.5 22.9	29.6 23.3	26.5	27.3
11 ภูเก็ต	PHUKET	30.0 24.7	31.2 23.9	29.2 24.6	31.2 23.3	32.0 24.1	31.2 24.2	29.5 23.1	30.6 23.9	27.3	..
12 สนามบินภูเก็ต	Phuket Airport	29.7 24.3	30.0 24.1	29.3 23.5	30.1 23.6	31.4 24.1	30.9 23.5	28.0 23.7	29.9 23.8	26.9	27.1
13 สนามบินตรัง	Trang Airport	27.5 23.0	30.7 22.5	30.2 22.7	31.2 23.1	32.2 23.3	32.3 24.1	30.3 22.4	30.6 23.0	26.8	26.9

REMARKS

1. **Meteorological Department's Station** (with * mark). Rainfall observation is performed daily at 07.00 a.m. by the Meteorological Department's personnel. Therefore the daily amount of rainfall in this publicatiou means the total amount of rainfall in 24 hr. period from 07.00 a.m. of the recorded date to 07.00 a.m. of the following day.

2. **Voluntary Rainfall Station** (without * mark) located at District and Province. Rainfall observation is performed daily at 09.00 a.m. by the voluntary observer. The daily amount of rainfall means the total amount of rainfall in 24 hr. period from 09.00 a.m. of the recorded date to 09.00 a.m. of the following day.

3. **Rainfall and Temperature Data** The daily rainfall and temperature observations are submitted to the Meteorological Department soon after the measurement by the following means :—

   — By radio or telegraph from the Meteorological Department's stations.

   — By telegraph from voluntary rainfall stations

   Those daily reports generally arrive at the Meteorological Department from about 07.00 a.m. to 07.00 p.m.

4. **Rainfall Intensity in 1 day (24 hours)**

Light Rainfall	amounts	0.1 — 10.0	millimetres
Moderate Rainfall	"	10.1 — 35.0	"
Heavy Rainfall	"	35.1 — 90.0	"
Very Heavy Rainfall	"	90.1 millimetres and above	
Blank	represents	No rainfall or observation of rainfall does not arrive in time for publication.	
T	"	Trace or light rainfall with amount less than 0.1 millimetres.	

Various Data in this publication are published hurriedly to service the user. Therefore the user should be cautious in using them. If there is any doubts please inquired the Meteorological Statistics Subdivision of the Climatology Division for further informations by dialing the number 3916054 and 3910178.

Meteorological Department
Bangkok Metropolis

Climatology Division.

● กำหนดออก สัปดาห์ละ 1 ฉบับ ปีละ 52 ฉบับ

● ค่าบำรุง ฉบับละ 5 บาท ปีละ 150 บาท

● การบอกรับ ติดต่อที่กองภูมิอากาศ กรมอุตุนิยมวิทยา

โทร. 3916054

พิมพ์ที่โรงพิมพ์กรมอุตุนิยมวิทยา กระทรวงคมนาคม กรุงเทพมหานคร

นายสมิทธ ธรรมสโรช ผู้พิมพ์ผู้โฆษณา 2522

M06.1/593
T364we

กรมอุตุนิยมวิทยา กระทรวงคมนาคม

รายงานอากาศประจำสัปดาห์ ระหว่างวันที่ ๓ — ๙ กันยายน ๒๕๒๒

และ

การคาดหมายลักษณะอากาศ ระหว่างวันที่ ๑๐ — ๑๖ กันยายน ๒๕๒๒

ฉบับที่ ๓๖/๒๕๒๒

น.อ. ดร. ขจิต บัวจิตติ ร.น.

อธิบดีกรมอุตุนิยมวิทยา

METEOROLOGICAL DEPARTMENT
MINISTRY OF COMMUNICATION

BANGKOK, THAILAND

WEEKLY WEATHER REPORT

DURING THE PERIOD 3 — 9 SEPTEMBER 1979

AND

WEATHER OUTLOOK

DURING 10 — 16 SEPTEMBER 1979

No. 36/1979

Capt. Kajit Buajitti R.T.N.

Director — General

CENTRAL
LIBRARY
AUG 1980
N.O.A.A.
U. S. Dept. of Commerce

หมายเหตุ

1. **สถานีของกรมอุตุนิยมวิทยา** (มีเครื่องหมาย *) ทำการตรวจวัดจำนวนฝนตกเวลา 07.00 น. ทุกวัน โดยเจ้าหน้าที่ของกรมอุตุนิยมวิทยา ดังนั้น จำนวนฝนรายวันในรายงานเล่มนี้ หมายถึงปริมาณฝนรวมในช่วงเวลา 24 ชั่วโมง ตั้งแต่เวลา 07.00 น. ของวันที่แจ้งไว้ในรายงาน จนถึงเวลา 07.00 น. ของวันรุ่งขึ้น

2. **สถานีฝนอำเภอและจังหวัด** (ไม่มีเครื่องหมาย *) ทำการตรวจวัดจำนวนฝนตกเวลา 09.00 น. ทุกวัน โดยเจ้าหน้าที่ ที่อยู่ในอำเภอหรือจังหวัดที่ได้รับแต่งตั้งจากกรมอุตุนิยมวิทยา ดังนั้น จำนวนฝนรายวัน หมายถึงปริมาณฝนรวมในช่วงเวลา 24 ชั่วโมง ตั้งแต่เวลา 09.00 น. ของวันที่แจ้งไว้ในรายงานจนถึงเวลา 09.00 น. ของวันรุ่งขึ้น

3. **ข้อมูลฝนและอุณหภูมิ** ที่พิมพ์ในรายงานเล่มนี้ เป็นข้อมูลที่เจ้าหน้าที่ผู้ทำการตรวจรายงานมายังกรมอุตุนิยมวิทยา ทุกวันภายหลังการตรวจ

   — สถานีของกรมอุตุนิยมวิทยา รายงานทางวิทยุโทรศัพท์หรือโทรเลข

   — สถานีฝนอำเภอและจังหวัด รายงานทางโทรเลข

   รายงานดังกล่าวนี้ กรมอุตุนิยมวิทยา จะได้รับ ตั้งแต่เวลา ประมาณ 07.00 น. จนถึงเวลา 10.00 น.

4. **เกณฑ์ฝนใน 1 วัน** (24 ชั่วโมง)

ฝนเล็กน้อย	จำนวนตั้งแต่	0.1 — 10.0 มิลลิเมตร
ฝนปานกลาง	"	10.1 — 35.0 "
ฝนหนัก	"	35.1 — 90.0 "
ฝนตกหนักมาก	"	90.1 มิลลิเมตร ขึ้นไป
ช่องว่าง	หมายความว่า	ไม่มีฝนตกหรือยังไม่ได้รับรายงาน
ฝ	"	ฝนตกน้อยไม่ถึง 0.1 มิลลิเมตร

ข้อมูลต่าง ๆ เหล่านี้ได้ดำเนินการจัดพิมพ์โดยรีบด่วน เพื่อสนองความต้องการแก่ผู้ใช้ จึงยังไม่ได้ทำการตรวจสอบ ฉะนั้น ผู้ใช้จึงควรพิจารณาข้อมูลก่อนที่จะนำไปใช้ หากมีข้อสงสัยประการใด โปรดติดต่อสอบถามเจ้าหน้าที่ งานสถิติอุตุนิยมวิทยา กองภูมิอากาศ โทรศัพท์ 3916054 และ 3910178

กองภูมิอากาศ กรมอุตุนิยมวิทยา

กรุงเทพมหานคร

การคาดหมายลักษณะอากาศใน ๗ วันข้างหน้า

ตั้งแต่วันที่ ๑๐ – ๑๖ กันยายน ๒๕๒๒

ลักษณะทั่วไป

คาดว่าลมฝ่ายตะวันออกซึ่งพัดปกคลุมประเทศไทยจะเปลี่ยนเป็นลมฝ่ายใต้ในระยะครึ่งหลังของสัปดาห์

ภาคเหนือ	จะมีฝนกระจายเกือบตลอดสัปดาห์
ภาคตะวันออกเฉียงเหนือ ภาคกลาง ภาคตะวันออกรวมทั้งชายฝั่ง	จะมีฝนหรือฝนฟ้าคะนองเป็นแห่ง ๆ ในตอนเย็นหรือค่ำ
ภาคใต้ฝั่งตะวันออก ภาคใต้ฝั่งตะวันตก	จะมีฝนหรือฝนฟ้าคะนองกระจายในระหว่างบ่ายถึงค่ำ
กรุงเทพมหานคร	จะมีฝนหรือฝนฟ้าคะนองเป็นแห่ง ๆ ในตอนเย็นหรือค่ำ

กรมอุตุนิยมวิทยา

๑๐ ก.ย. ๒๒

Weather outlook for the period 10 - 16 September 1979

General Situation

The easterly wind over Thailand is expected to change to southerly wind during the second half of the week.

Northern Part:	Scattered showers throughout most of the week.
Northeastern Part: Central Part: Eastern Part and Coastal Area:	Widely scattered showers or thundershowers in the late afternoon or evening.
Southern Thailand East Coast: Southern Thailand West Coast:	Scattered showers or thundershowers during afternoon and evening.
Bangkok Metropolis:	Widely scattered showers or thundershowers in the late afternoon or evening.

Meteorological Department

10 September 1979

สรุปลักษณะอากาศทั่วไปในรอบสัปดาห์
ตั้งแต่วันที่ ๓ – ๙ กันยายน ๒๕๒๒

๑. ลมมรสุมตะวันตกเฉียงใต้ซึ่งมีกำลังค่อนข้างอ่อนได้พัดปกคลุมประเทศไทยและอ่าวไทย ในระยะครึ่งแรกของสัปดาห์ และได้เปลี่ยนเป็นลมฝ่ายตะวันออกในตอนปลายสัปดาห์ ลักษณะเช่นนี้ทำให้มีฝนและฝนฟ้าคะนองกระจายในภาคตะวันออกเฉียงเหนือ ภาคกลาง ภาคตะวันออกและภาคใต้ฝั่งตะวันออก และปริมาณฝนได้ลดน้อยลงในตอนปลายสัปดาห์ ส่วนภาคเหนือและภาคใต้ฝั่งตะวันตกมีฝนกระจาย โดยมีฝนหนักเป็นบางแห่งเกือบตลอดสัปดาห์

๒. รายงานอุณหภูมิสูงสุดในภาคต่าง ๆ ของประเทศไทยมีดังนี้.–

ภาคเหนือ	๓๙.๗ °ซ.ที่	เชียงภูมิพล	จ.ตาก	เมื่อวันที่	๙ ก.ย.
		อ.เมือง	จ.เพชรบูรณ์	"	๙ ก.ย.
ภาคตะวันออกเฉียงเหนือ	๓๖.๒ °ซ.ที่	อ.เมือง	จ.นครราชสีมา	"	๙ ก.ย.
ภาคกลาง	๓๖.๒ °ซ.ที่	ต.บัวชุม	จ.ลพบุรี	"	๙ ก.ย.
ภาคตะวันออก	๓๙.๙ °ซ.ที่	อ.เมือง	จ.ชลบุรี	"	๘ ก.ย.
ภาคใต้	๓๙.๘ °ซ.ที่	อ.เมือง	จ.เพชรบุรี	"	๙ ก.ย.

๓. รายงานฝนสูงสุดในภาคต่าง ๆ ของประเทศไทยมีดังนี้.–

ภาคเหนือ	๒๙๖.๗ มม.ที่	อ.สารภี	จ.เชียงใหม่	เมื่อวันที่	๗ ก.ย.
ภาคตะวันออกเฉียงเหนือ	๒๐๐.๗ มม.ที่	อ.สว่างแดนดิน	จ.สกลนคร	"	๘ ก.ย.
ภาคกลาง	๑๒๒.๖ มม.ที่	อ.เสนา	จ.อยุธยา	"	๓ ก.ย.
ภาคตะวันออก	๙๙.๓ มม.ที่	อ.เมือง	จ.จันทบุรี	"	๙ ก.ย.
ภาคใต้	๑๒.๙ มม.ที่	อ.เมือง	จ.พัทลุง	"	๓ ก.ย.

กรมอุตุนิยมวิทยา

๑๐ ก.ย. ๒๒

Weekly Weather Summary

Period 3 - 9 September 1979

1. Rather weak southwest monsoon prevailed over Thailand and the Gulf of Thailand during the first half of the week, and changed into Easterly winds at the end of the week. Such condition caused scattered rainshowers and thundershowers over Northeastern , Central, Eastern Parts and Southern Thailand East Coast and the amount of rainfall was decreased during the end of the week, while widespread rainshowers with isolated heavy falls were recorded elsewhere almost throughout the week.

2. Highest temperature in various parts of Thailand were as follows:-

Northern Part	3[illegible]7°C.at	Phumiphol Dam	Tak	on	4	Sep.
		Amphoe Muang	Phetchabun	"	8	Sep.
Northeastern Part	36.2°C.at	Amphoe Muang	Nakhon Ratchasima	"	9	Sep.
Central Part	36.2°C.at	Bua Chum	Lop Buri	"	4	Sep.
Eastern Part	35.5°C.at	Amphoe Muang	Chon Buri	"	8	Sep.
Southern Part	34.8°C.at	Amphoe Muang	Phetchaburi	"	9	Sep.

3. Heaviest rainfall in various parts of Thailand were as follows:-

Northern Part	246.7 mm.at	Saraphi	Chiang Mai	on	7	Sep.
Northeastern Part	200.7 mm.at	Sawang Daen Din	Sakon Nakhon	"	8	Sep.
Central Part	128.6 mm.at	Sena	Ayutthaya	"	3	Sep.
Eastern Part	45.3 mm.at	Amphoe Muang	Chanthaburi	"	9	Sep.
Southern Part	78.5 mm.at	Amphoe Muang	Phatthalung	"	3	Sep.

Meteorological Department

10 September 1979

ข่าวอากาศเพื่อการเกษตรประจำสัปดาห์

ตั้งแต่วันที่ ๑๐ - ๑๖ กันยายน คาดว่าลมฝ่ายตะวันออกซึ่งพัดปกคลุมประเทศไทยจะเปลี่ยนเป็นลมฝ่ายใต้ในระยะครึ่งหลังของสัปดาห์ ลักษณะเช่นนี้ประเทศไทยตอนบนจะยังมีฝนไม่มาก โดยมีฝนหรือฝนฟ้าคะนองเป็นแห่ง ๆ ในภาคตะวันออกเฉียงเหนือ ภาคกลาง และภาคตะวันออก เว้นแต่ภาคเหนือจะมีฝนเล็กน้อยถึงปานกลางกระจาย ส่วนภาคใต้ทางด้านฝั่งตะวันออกจะมีฝนดีกว่าทางฝั่งตะวันตกโดยเฉพาะในระยะต้นสัปดาห์นี้

ข้อควรทราบ :

ภาคตะวันออกเฉียงเหนือตอนล่างมีฝนน้อยติดต่อกันมาตั้งแต่ปลายเดือนสิงหาคม สำหรับในระยะครึ่งแรกของเดือนกันยายนนี้บริเวณดังกล่าวก็มีฝนน้อย และอากาศร้อนอบอ้าว สภาวะฝนฟ้าอากาศเช่นนี้ชาวไร่ปอแถบจังหวัด ชัยภูมิ ขอนแก่น มหาสารคาม นครราชสีมา ร้อยเอ็ด และอุบลราชธานี ควรระมัดระวังเพลี้ยชนิดต่าง ๆ ไว้ด้วย เช่น เพลี้ยจักจั่น เพลี้ยอ่อน และเพลี้ยแป้ง เพลี้ยดังกล่าวเป็นแมลงตัวเล็ก ๆ ซึ่งชอบดูดกินน้ำเลี้ยงจากยอดอ่อน และใบอ่อนของปอ ทำให้ยอดและใบอ่อนหงิกงอ ต้นปอแคระแกรน ชะงักการเจริญเติบโต สำหรับบริเวณที่มีเพลี้ยแป้งระบาดจะสังเกตเห็นมดแดงไต่มากินน้ำหวานซึ่งเพลี้ยขับถ่ายออกมา.

กรมอุตุนิยมวิทยา

๑๐ กันยายน ๒๕๒๒

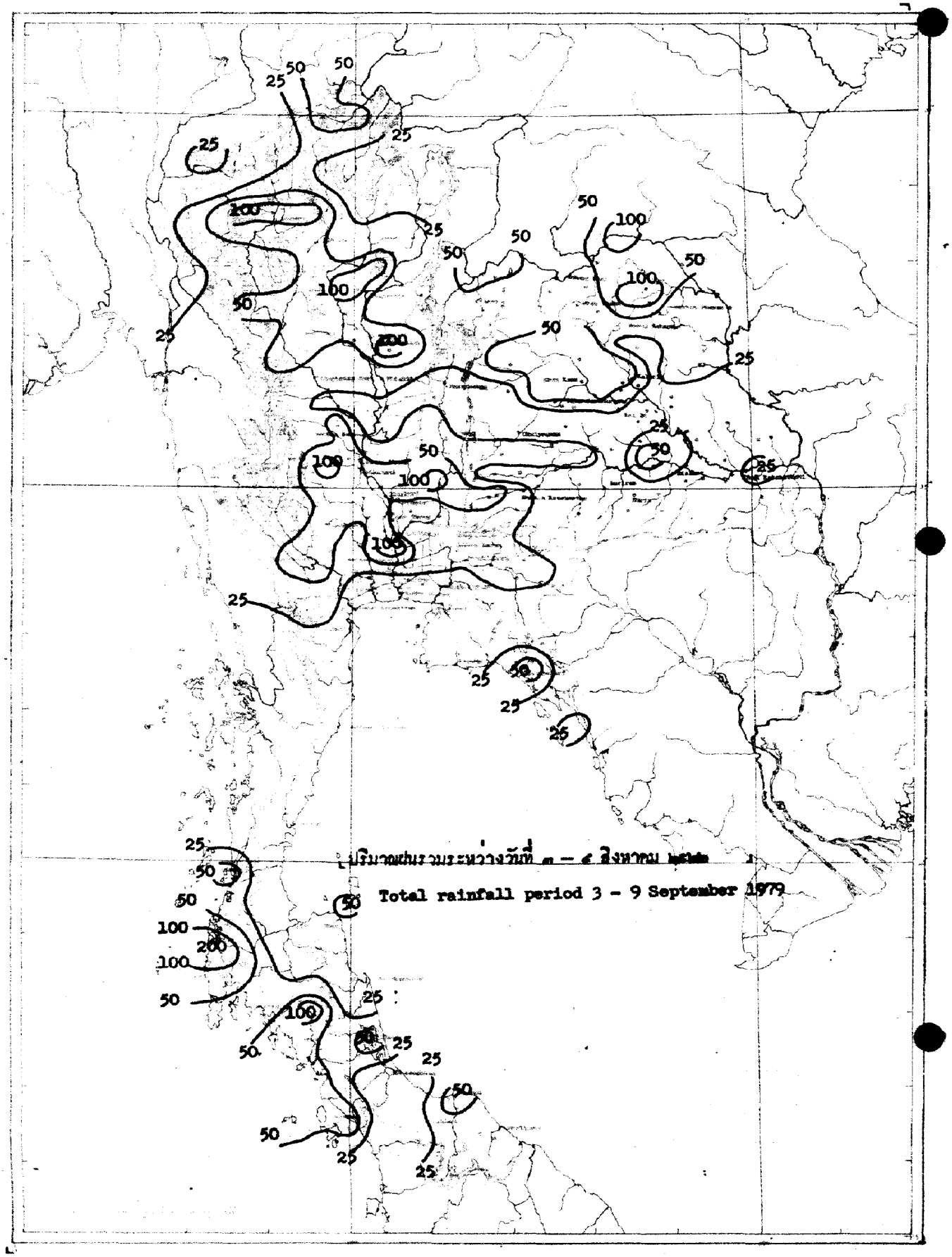
ปริมาณฝนรวมระหว่างวันที่ ๓ – ๙ กันยายน
Total rainfall period 3 - 9 September 1979

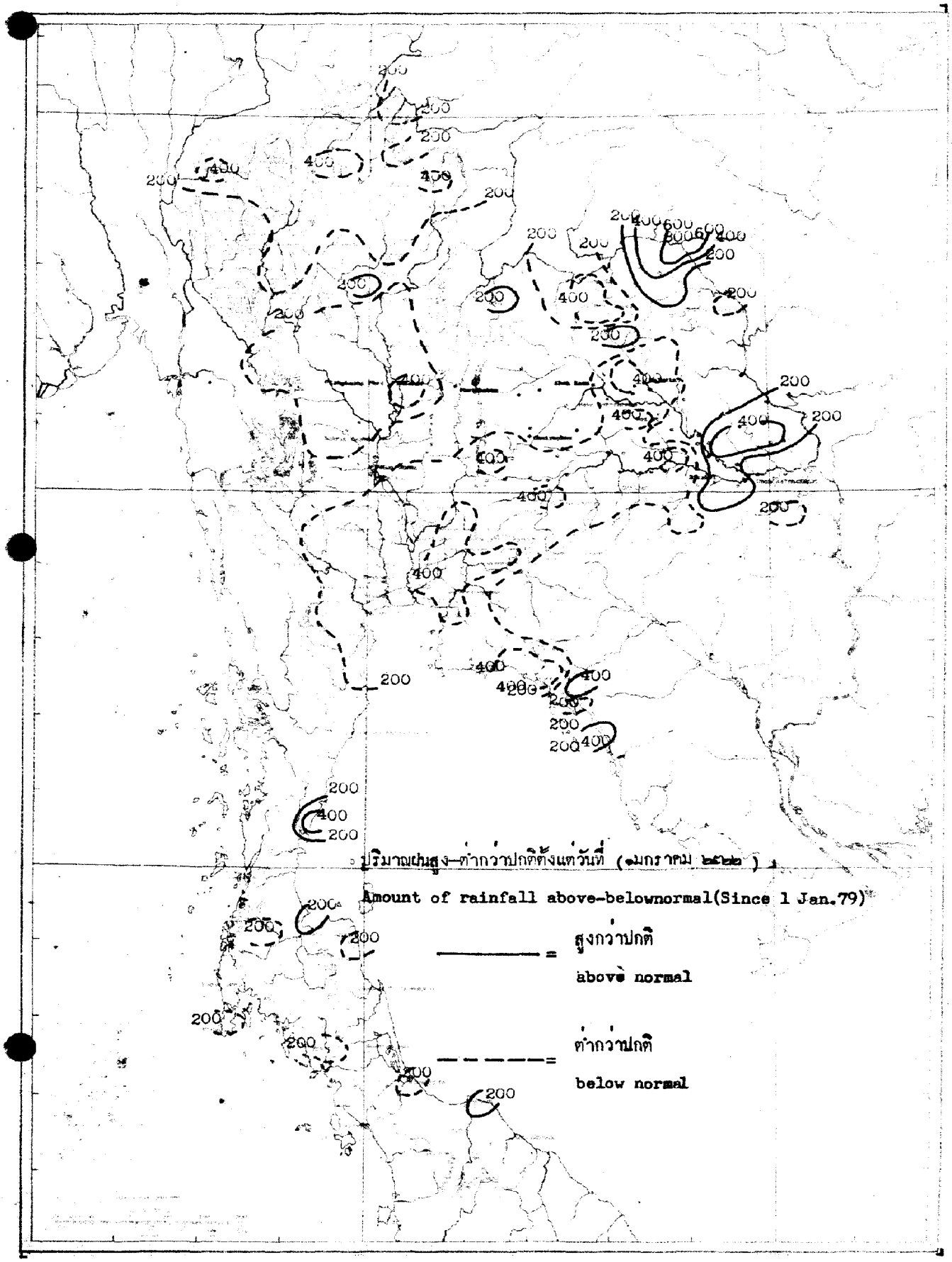
ปริมาณฝนสูง–ต่ำกว่าปกติตั้งแต่วันที่ (๑มกราคม ๒๕๒๒)
Amount of rainfall above-belownormal(Since 1 Jan.79)
สูงกว่าปกติ
above normal
ต่ำกว่าปกติ
below normal

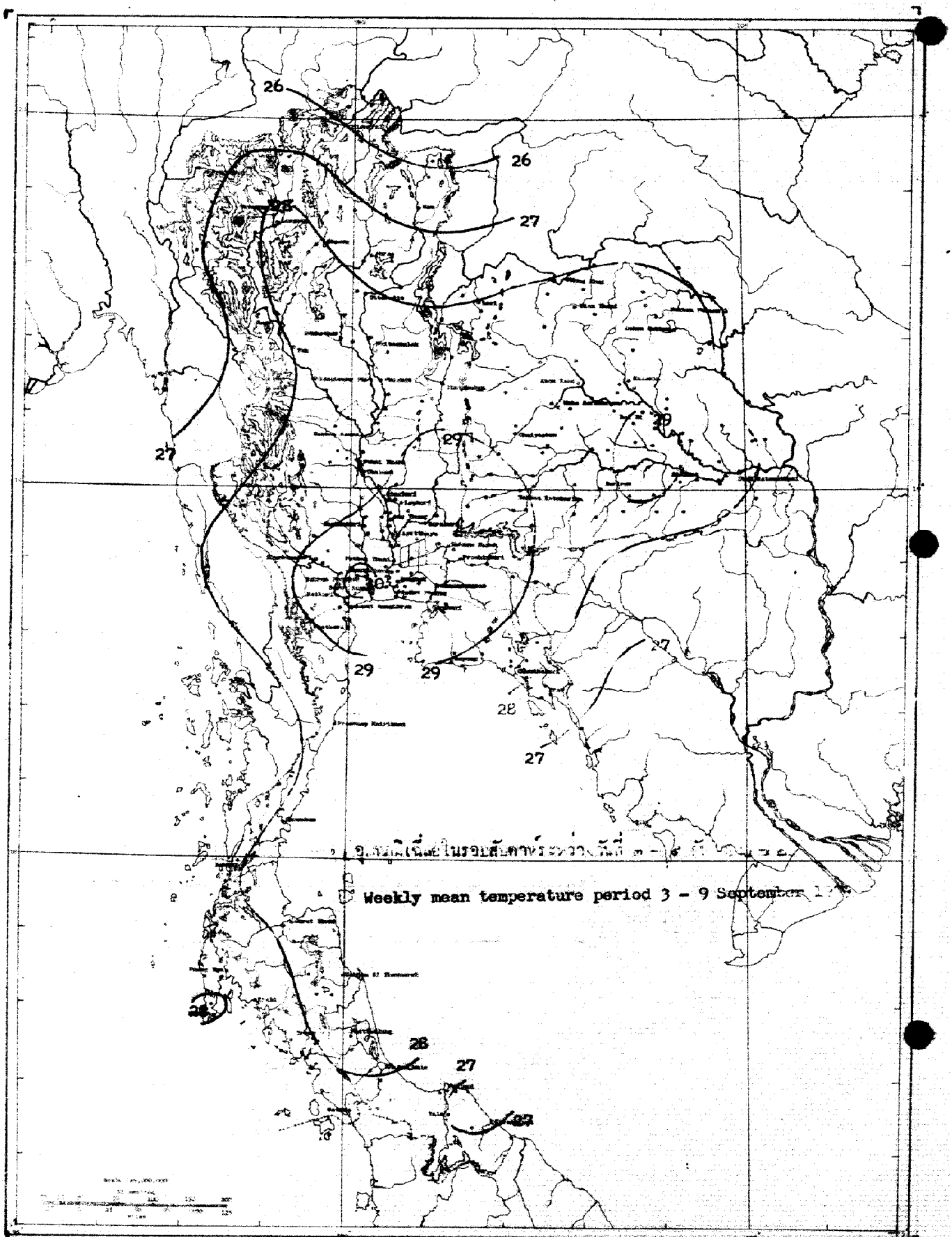
26
26
27
27
29
29
29
29
28
27
28
27
Weekly mean temperature period 3 - 9 September

สถานีฝน	Station	วันที่และจำนวนน้ำฝนเป็นมิลลิเมตร Date and amount of rainfall in millimeters							ฝนรวม มม. Total rainfall mm.	ฝนรวมตั้งแต่ 1 มกราคม Accumulative rainfall since 1 January	
		กันยายน September								ปริมาณ มม. Amount mm.	สูงต่ำกว่าปกติ Above or below Normal
		3	4	5	6	7	8	9			
ภาคเหนือ	**NORTHERN PART**										
1 เชียงราย	CHIANG RAI*	1.5	3.9	0.5	46.2	20.3	17.5	T	89.9	1203.1	-235.6
2 แม่สาย	Mae Sai	37.5	15.2	12.0	T	4.3			69.0	977.6	-284.7
3 เชียงแสน	Chiang Saen	12.3		12.4					24.7	1172.3	- 39.2
4 เชียงของ	Chiang Khong	4.6			55.9				60.5	1402.7	+127.6
5 แม่จัน	Mae Chan	21.2	6.4	29.5					57.1	847.8	
6 แม่สรวย	Mae Suai	12.2	0.5	0.6					13.3	715.5	-288.9
7 เทิง	Thoeng		2.4		25.0				27.4	1008.5	-325.6
8 เชียงคำ	Chiang Kham		4.8						4.8	1198.8	+124.6
9 เวียงป่าเป้า	Wiang Pa Pao									357.3	-493.3
10 พาน	Phan	11.2	3.4		14.4				29.0	868.9	- 87.4
11 แม่ใจ	Mae Chai		2.1	10.8	2.2				15.1	568.8	-415.4
12 พะเยา	Phayao		11.9						11.9	384.7	-358.3
13 จุน	Chun										
14 แม่ฮ่องสอน	MAE HONG SON*	4.6	4.0	0.8	0.4	11.3	0.1		21.2	558.1	-434.1
15 ปาย	Pai	18.0		6.4		14.0			38.4	706.3	
16 ขุนยวม	Khun Yuam										
17 แม่ลาน้อย	Mae La Noi			12.6	1.2	8.8					
18 แม่สะเรียง	Mae Sariang*	1.3		4.5	0.2	0.1	38.9				
19 เชียงใหม่	CHIANG MAI*	5.9	0.4	3.4	13.3	66.2	0.4				
20 ฝาง	Fang		12.1	12.5	8.3	40.0					
21 แม่อาย	Mae Ai										
22 เชียงดาว	Chiang Dao										
23 แม่แตง	Mae Taeng	2.8	4.3			5.2			12.3	587.8	-322.1
24 แม่ริม	Mae Rim	3.0		18.2	2.6	23.2			47.0	516.0	-312.2
25 สันทราย	San Sai	14.1		7.3					21.4	531.4	-348.5
26 ดอยสะเก็ด	Doi Saket	14.7	5.4	4.4		53.7			78.2	732.0	=143.5
27 สันกำแพง	San Kamphaeng	30.2							30.2	193.1	
28 หางดง	Hang Dong	27.8		30.0	33.0	50.4			141.2	937.7	+153.2
29 สารภี	Saraphi	1.6		3.2	8.6	246.7			260.1	928.6	
30 สันป่าตอง	San Pa Tong	22.5		9.5		29.4			61.4	502.9	-218.2
31 จอมทอง	Chom Thong		32.0		11.9	6.1			50.0	598.8	- 2.3
32 ฮอด	Hot	T	12.5	7.1	8.3	4.2			32.1	534.8	-169.0
33 ลำพูน	LAMPHUN	3.3	3.5		37.3	28.4	18.5		91.0	636.3	- 15.6
34 ป่าซาง	Pa Sang	17.5		17.2	36.0				70.7	738.9	+ 81.7
35 ลี้	Li	26.8				3.0			29.8	542.1	-281.2
36 ลำปาง	LAMPANG*	8.9	13.8	25.8	1.7	2.2	T		52.4	588.4	-188.5
37 งาว	Ngao	8.4	16.9	3.3					28.6	974.2	+ 29.0
38 แจ้ห่ม	Chae Hom	32.6	41.6	28.6	3.2	36.4			142.4	718.0	- 9.7
39 เกาะคา	Ko Kha	12.9	2.1	17.8	3.6	7.3			43.7	728.2	- 31.9
40 สบปราบ	Sop Prap	9.4	31.5	5.5	1.0	1.0			48.4	919.1	+184.2

สถานีฝน	Station	วันที่และจำนวนน้ำฝนเป็นมิลลิเมตร Date and amount of rainfall in millimeters กันยายน September 3	4	5	6	7	8	9	ฝนรวม มม. Total rainfall mm.	ฝนรวมตั้งแต่ 1 มกราคม Accumulative rainfall since 1 January ปริมาณ มม. Amount mm.	สูงต่ำกว่าปกติ Above or below Normal
41 เถิน	Thoen	T	0.4	2.4					2.8	677.3	+ 21.0
42 แม่พริก	Mae Phrik										
43 แพร่	PHRAE *	7.7	18.2	2.4	0.4	0.2			28.9	620.6	-222.5
44 สอง	Song										
45 สูงเม่น	Sung Men										
46 เด่นชัย	Den Chai	3.4	61.0	11.0	1.9				77.3	764.2	-184.1
47 น่าน	NAN *	1.7	1.8	4.5	1.4	6.2			15.6	351.1	-209.6
48 ทุ่งช้าง	Thung Chang									619.7	
49 เชียงกลาง	Chiang Klang	10.0		7.0					17.0	674.5	
50 ท่าวังผา	Tha Wang Pha *	6.6	3.3	5.1	0.9	2.8	0.6		19.3	808.2	-446.0
51 บ้ว	Pua					9.8			9.8	761.3	-265.0
52 สา	Sa	2.1	6.8	1.3	1.2	13.6			25.0	944.6	+ 22.1
53 นาน้อย	Na Noi										
54 อุตรดิตถ์	UTTARADIT *	67.7	6.4	10.5	20.5	2.0			107.1	864.4	-216.8
55 ฟากท่า	Fak Tha				27.5				27.5	750.1	-163.2
56 น้ำปาด	Nam Pat	2.8	6.9	2.4	11.4				23.5	810.7	-148.7
57 สนามบินอุตรดิตถ์	Uttaradit Airport *										
58 ท่าปลา	Tha Pla	95.1	9.7	5.2	21.2				131.2	1043.8	+ 76.0
59 ลับแล	Laplae	23.4	32.3	17.3	32.3				105.3	1382.0	+245.9
60 ตาก	TAK *	7.1	41.9	4.0	1.0	T	2.3		56.3	523.0	- 94.0
61 เขื่อนภูมิพล	Bhumibol Dam *	0.7	T	2.3	1.2	0.1	71.0		75.3	537.9	- 70.2
62 บ้านตาก	Ban Tak		3.0	18.5					21.5	482.1	- 23.4
63 แม่ระมาด	Mae Ramat										
64 แม่สอด	Mae Sot *	2.3	4.5	2.5	23.1				32.4	985.1	-274.5
65 สุโขทัย	SUKHOTHAI			63.0					63.0	803.8	+ 55.6
66 ทุ่งเสลี่ยม	Thung Saliam	2.6	29.2	10.4	22.4				64.6	254.7	
67 สวรรคโลก	Sawankhalok	-	22.2		25.2				47.4	425.6	-276.5
68 กงไกรลาศ	Kong Krailat	3.4	5.7	5.6	7.2				21.9	1003.1	+ 90.2
69 บ้านด่านลานหอย	Ban Dan Lan Hoi										
70 พิษณุโลก	PHITSANULOK *	5.7	1.6	6.6	10.7	0.4			25.0	723.4	-278.0
71 นครไทย	Nakhon Thai										
72 พรหมพิราม	Phrom Phiram	4.0	10.3	7.0	30.7				52.0	790.7	+ 91.3
73 วังทอง	Wang Thong	12.3	72.5	49.0	14.7				148.5	883.1	-138.5
74 บางกระทุ่ม	Bang Krathum	4.6	2.7	8.8					16.1	773.6	-250.0
75 กำแพงเพชร	KAMPHAENG PHET				46.2				46.2	781.4	- 42.3
76 พรานกระต่าย	Phan Kratai			4.8	28.2				33.0	745.3	-276.6
77 คลองขลุง	Khlong Khlung									578.3	-264.0
78 ขาณุวรลักษบุรี	Khanu Woralaksaburi	2.1	13.2	0.9	1.1				17.3	740.6	-131.4
79 พิจิตร	PHICHIT	5.1	19.1	17.1					41.3	573.9	-546.8
80 สามง่าม	Sam Ngam	2.5		9.1					11.6	548.6	-390.1
81 ตะพานหิน	Taphan Hin			1.0					1.0	498.3	-420.2

สถานีฝน	Station	วันที่และจำนวนน้ำฝนเป็นมิลลิเมตร Date and amount of rainfall in millimeters							ฝนรวม มม. Total rainfall mm.	ฝนรวมตั้งแต่ 1 มกราคม Accumulative rainfall since 1 January	
		กันยายน September								ปริมาณ มม. Amount mm.	สูงต่ำกว่าปกติ Above or below Normal
		3	4	5	6	7	8	9			
82 บางมูลนาก	Bang Mun Nak										
83 โพทะเล	Pho Thale										
84 เพชรบูรณ์	PHETCHABUN *	2.2	T	1.0	T	T			3.2	654.6	
85 หล่มเก่า	Lom Kao	26.4	8.3		12.5				47.2	937.0	+104.8
86 หล่มสัก	Lom Sak *	2.5	T	2.3	0.5	0.1	0.1		5.5	875.4	+135.9
87 ชนแดน	Chon Daen			8.2					8.2	904.1	- 29.9
88 หนองไผ่	Nong Phai	1.9		5.0			20.7		27.6	979.3	+ 7.5
89 วิเชียรบุรี	Wichian Buri *	3.3			T	26.6			30.3	895.4	- 7.0
ภาคตะวันออกเฉียงเหนือ NORTHEASTERN PART											
1 เลย	LOEI *	T	T	0.2	1.7	0.3			2.2	1137.2	+212.9
2 เชียงคาน	Chiang Khan	32.1	3.4	27.8	27.7				91.0	919.3	- 83.9
3 ท่าลี่	Tha Li									217.6	
4 ด่านซ้าย	Dan Sai	5.6	T	2.2					7.8	735.7	- 88.1
5 วังสะพุง	Wang Saphung	0.8							0.8	393.4	-464.8
6 หนองคาย	NONG KHAI	24.4	2.0	T	1.2				27.6	1029.9	-410.1
7 ศรีเชียงใหม่	Si Chiang Mai	10.8	41.5	5.0	6.1				63.4	1033.8	-394.2
8 ท่าบ่อ	Tha Bo	18.5			4.5				23.0	903.4	-365.1
9 โพนพิสัย	Phon Phisai										
10 บึงกาฬ	Bung Kan	31.0	42.8	45.2		1.7			120.7	2710.1	+524.3
11 เซกา	Seka	32.5		33.4					65.9	2286.3	+820.1
12 อุดรธานี	UDON THANI	39.9			4.6				44.5	923.7	-337.9
13 เพ็ญ	Phen	42.5							42.5	1066.1	- 60.6
14 กุมภวาปี	Kumphawapi	36.8			18.2				55.0	1327.4	+420.6
15 หนองหาร	Nong Han	14.0			26.2				40.2	487.3	-557.7
16 หนองบัวลำภู	Nong Bua Lam Phu									467.7	
17 สกลนคร	SAKON NAKHON *	3.7	0.3		0.1	T			4.1	1423.4	+176.3
18 วานรนิวาส	Wanon Niwat									403.0	
19 สว่างแดนดิน	Sawang Daen Din	29.0					200.7		229.7	1660.3	+258.7
20 พรรณานิคม	Phanna Nikhom	10.0				15.8			25.8	1466.3	+158.5
21 นครพนม	NAKHON PHANOM	0.4	T		9.9				10.3	1857.2	-214.4
22 บ้านแพง	Ban Phaeng	29.3	4.5	43.6	8.2				85.6	2347.2	-105.9
23 ท่าอุเทน	Tha Uthen										
24 นาแก	Na Kae	9.6				28.3			37.9	1398.3	+ 94.9
25 ธาตุพนม	That Phanom	25.0	3.8		8.0				36.8	1536.3	+ 9.0
26 มุกดาหาร	Mukdahan *	T	T		T			0.4	0.4	1114.2	-138.2
27 กาฬสินธุ์	KALASIN		2.4		79.2				81.6	924.9	-199.0
28 ยางตลาด	Yang Talat	1.4			71.8				73.2	901.4	-138.3
29 สหัสขันธ์	Sahatsakhan				19.2				19.2	866.2	-278.2
30 กุฉินารายณ์	Kuchinarai		14.4		23.5				37.9	1104.8	-167.1
31 กมลาไสย	Kamalasai	2.4	T		38.5				40.9	807.8	-234.7
32 ร้อยเอ็ด	ROI ET *				13.0				13.0	1076.4	- 9.2

สถานีฝน	Station	วันที่และจำนวนน้ำฝนเป็นมิลลิเมตร Date and amount of rainfall in millimetres							ฝนรวม Total rainfall mm.	ฝนรวมตั้งแต่ 1 มกราคม Accumulative rainfall since 1 January	
		กันยายน September								ปริมาณ มม. Amount mm.	สูงต่ำกว่าปกติ Above or below Normal
		3	4	5	6	7	8	9			
33 โพนทอง	Phon Thong										
34 ธวัชบุรี	Thawatchaburi										
35 อาจสามารถ	At Samat										
36 เสลภูมิ	Selaphum										
37 จตุรพักตร์พิมาน	Chaturaphak Phiman				9.7				9.7	[illegible]	+142.9
38 เกษตรวิสัย	Kaset Wisai				17.1				17.1	769.2	-287.7
39 สุวรรณภูมิ	Suwannaphum				66.3				66.3	[illegible]	-457.4
40 มหาสารคาม	MAHA SARAKHAM		4.6		46.6				51.2	[illegible]	-131.2
41 เชียงยืน	Chiang Yun				7.0				7.0	614.8	-422.7
42 กันทรวิชัย	Kantharawichai									365.8	-594.7
43 โกสุมพิสัย	Kosum Phisai*			0.3					0.3	633.7	-362.0
44 บรบือ	Borabu	22.0	16.9		8.4				47.3	[illegible]	- 3.1
45 วาปีปทุม	Wapi Pathum									438.7	-479.8
46 พยัคฆภูมิพิสัย	Phayakkhaphum Phisai				21.8				21.8	731.0	-295.7
47 ขอนแก่น	KHON KAEN*	T			1.4	T			1.4	957.2	+ 49.9
48 น้ำพอง	Nam Phong									680.3	-145.8
49 ภูเวียง	Phu Wiang	20.0	2.8	21.0	12.8	4.6			61.2	1076.2	+144.8
50 ชุมแพ	Chum Phae			13.4	45.0				58.4	339.7	
51 มัญจาคีรี	Mancha Khiri			59.8	2.6				62.4	949.3	+107.4
52 ชนบท	Chonnabot	6.2		6.6	3.6				16.4	958.9	+102.2
53 บ้านไผ่	Ban Phai			8.0	4.4				12.4	928.4	+ 31.1
54 พล	Phon			4.0	2.0				6.0	871.1	- 56.3
55 หนองสองห้อง	Nong Song Hong	1.3	7.8		2.8				11.9	882.5	-120.3
56 ชัยภูมิ	CHAIYAPHUM	1.9	0.1	9.7	0.6	5.9			18.2	736.8	-176.4
57 เกษตรสมบูรณ์	Kaset Sombun		4.3	10.0					14.3	130.3	
58 ภูเขียว	Phu Khieo	0.9	8.4		18.6	12.9			40.8	794.9	+ 73.3
59 คอนสวรรค์	Khon Sawan			13.5		17.2			30.7	889.9	+ 94.5
60 จัตุรัส	Chatturat				20.5	16.7			37.2	586.8	-258.8
61 บำเหน็จณรงค์	Bamnet Narong				32.3				32.3	423.8	-446.1
62 นครราชสีมา	NAKHON RATCHASIMA*	0.6	T		27.2				27.8	392.1	-402.0
63 บัวใหญ่	Bua Yai										
64 คง	Khong	20.1			25.1				45.2	789.9	+ 6.7
65 ด่านขุนทด	Dan Khun Thot				17.8				17.8	433.9	-225.5
66 โนนไทย	Non Thai									719.6	- 64.4
67 โนนสูง	Non Sung		14.8		3.9				18.7	573.8	-290.3
68 พิมาย	Phimai	4.9	12.9						17.8	351.1	
69 สีคิ้ว	Sikhiu	24.0		2.2	48.7				74.9	666.1	- 38.6
70 สูงเนิน	Sung Noen	16.8	20.3	13.1	5.2	2.7			58.1	616.4	-107.4
71 ปักธงชัย	Pak Thong Chai										
72 โชคชัย	Chok Chai*	24.7							24.7	654.7	- 20.1
73 ครบุรี	Khon Buri									361.2	-281.2

สถานีฝน	Station	วันที่และจำนวนน้ำฝนเป็นมิลลิเมตร Date and amount of rainfall in millimeters							ฝนรวม มม. Total rainfall mm	ฝนรวมตั้งแต่ 1 มกราคม Accumulative rainfall since 1 January	
		กันยายน September								ปริมาณ มม. Amount mm.	สูงต่ำกว่าปกติ Above or below Normal
		3	4	5	6	7	8	9			
74 **บุรีรัมย์**	**BURI RAM**										
75 บุทไธสง	Phutthaisong			10.0	35.0				45.0	914.1	- 75.6
76 สตึก	Satuk			9.1	4.4				13.5	1032.2	+ 53.0
77 ลำปลายมาศ	Lam Phai Mat									576.7	-362.7
78 นางรอง	Nang Rong	0.2	2.3	1.8					4.3	587.1	-267.9
79 **สุรินทร์**	**SURIN**				2.0			6.1	8.1	1053.4	+ 31.2
80 รัตนบุรี	Rattanaburi				15.4				15.4	938.0	- 32.1
81 ท่าตูม	Tha Tum		0.1		14.8	0.3		T	15.2	1039.8	+146.5
82 ศีขรภูมิ	Sikhoraphum										
83 ปราสาท	Prasat				9.2				9.2	703.8	-139.5
84 สังขะ	Sangkha									562.9	-321.3
85 **ศรีสะเกษ**	**SI SA KET**										
86 ราษีไศล	Rasi Salai				8.3				8.3	975.9	+ 14.7
87 กันทรารมย์	Kanthararom				12.5				12.5	1159.7	+214.3
88 ขุขันธ์	Khukhan									1179.4	+245.2
89 ขุนหาญ	Khun Han									947.2	- 63.1
90 กันทรลักษ์	Kantharalak		18.2						18.2	1048.9	+ 53.5
91 **อุบลราชธานี**	**UBON RATCHATHANI***				36.2		8.7		44.9	465.4	+ 181.2
92 เขมราฐ	Khemarat				4.7				4.7	1553.2	+346.9
93 อำนาจเจริญ	Amnat Charoen									634.6	
94 ยโสธร	Yasothon									218.0	
95 ตระการพืชผล	Trakan Phutphon				14.6				14.6	1786.0	+524.3
96 มหาชนะชัย	Maha Chana Chai	6.6			30.6				37.2	1572.0	+424.6
97 เขื่องใน	Khuang Nai				13.8				13.8	1051.3	-136.8
98 โขงเจียม	Khong Chiam										
99 เดชอุดม	Det Udom	4.1			7.5				11.6	1259.3	+ 31.3
100 บุณฑริก	Buntharik					16.3			16.3	1085.1	-217.3
ภาคกลาง	**CENTRAL PART**										
1 **นครสวรรค์**	**NAKHON SAWAN**	4.3	4.6	22.7	T	0.1	6.7		38.4	431.5	-270.0
2 บรรพตพิสัย	Banphot Phisai	50.8	5.3		3.8				59.9	689.3	+ 63.8
3 ชุมแสง	Chumsaeng	10.2	1.2	0.3	0.9				12.6	578.3	-192.8
4 หนองบัว	Nong Bua										
5 ลาดยาว	Lat Yao	1.9	28.1	17.4					47.4	717.4	+110.5
6 ท่าตะโก	Tha Tako									645.3	- 60.4
7 พยุหคีรี	Phayuha Khiri	13.8	11.1	23.5					43.4	656.2	+ 7.3
8 ตาคลี	Takhli				30.4				30.4	549.3	-259.9
9 **อุทัยธานี**	**UTHAI THANI**	10.7	30.9	20.2					61.8	583.1	-122.2
10 สว่างอารมณ์	Sawang Arom	12.4	20.0	21.9					54.3	612.0	- 37.5
11 บ้านไร่	Ban Rai	7.9		8.9	30.1				46.9	449.4	-193.9
12 ทัพทัน	Thap than		91.4	20.2					111.6	309.4	+ 34.5
13 หนองฉาง	Nong Chang	4.7	46.0	23.7	8.4				82.8	876.4	+ 27.5

สถานีฝน	Station	วันที่และจำนวนน้ำฝนเป็นมิลลิเมตร Date and amount of rainfall in millimetre. กันยายน September 3	4	5	6	7	8	9	ฝนรวม Total rainfall mm.	ฝนรวมตั้งแต่ 1 มกราคม Accumulative rainfall since 1 January ปริมาณ มม. Amount mm.	สูงต่ำกว่าปกติ Above or below Normal
14 หนองขาหย่าง	Nong Khayang	9.4	62.3	21.2					92.9	861.5	+176.4
15 ชัยนาท	CHAI NAT		4.7		68.2				72.9	530.0	-113.1
16 มโนรมย์	Manorom	7.9		32.6	4.4				44.9	565.5	-130.9
17 วัดสิงห์	Wat Sing	21.0	6.8	46.7					74.5	546.0	-183.1
18 หันคา	Hankha										
19 สิงห์บุรี	SING BURI		5.3	45.3	1.3				51.9	375.1	-278.0
20 อินทร์บุรี	In Buri									235.5	
21 บางระจัน	Bang Rachan		18.6						18.6	378.8	-357.7
22 พรหมบุรี	Phrom Buri		52.8		36.5				89.3	482.3	-291.4
23 ลพบุรี	LOP BURI*	22.8	12.6		T	T	0.2	2.3	37.9	578.0	-282.5
24 บ้านหมี่	Ban Mi	2.0	3.2						5.2	231.7	-369.9
25 บัวชุม	Bua Chum*				T	56.7	2.1	86.4	145.2	717.6	-104.0
26 ชัยบาดาล	Chai Badan					13.1			13.1	539.6	-167.5
27 พัฒนานิคม	Phatthana Nikhom				4.0				4.0	364.0	=359.0
28 โคกสำโรง	Khok Samrong									258.1	-411.5
29 ท่าวุ้ง	Tha Wung	19.5	9.3								
30 สุพรรณบุรี	SUPHAN BURI*	49.5	0.9	22.6	12.3	T		0.6	85.9	477.2	-236.2
31 เดิมบางนางบวช	Doembang Nangbuat										
32 สามชุก	Sam Chuk										
33 ดอนเจดีย์	Don Chedi										
34 ศรีประจันต์	Si Phrachan										
35 อู่ทอง	U Thong									187.6	-365.9
36 บางปลาม้า	Bang Pa Ma										
37 สองพี่น้อง	Song Phi Nong				23.4				23.4	447.0	-38.9
38 อ่างทอง	ANG THONG	2.0		3.5	35.5				41.0	501.3	-278.8
39 โพธิ์ทอง	Pho Thong										
40 ไชโย	Chaiyo		33.2						33.2	389.7	-275.0
41 วิเศษชัยชาญ	Wiset Chai Chan	19.5	14.1		30.1				63.7	608.3	-178.9
42 ป่าโมก	Pa Mok		3.1		24.8				27.9	412.8	-297.0
43 สระบุรี	SARABURI	1.5							1.5	548.5	- 52.4
44 พระพุทธบาท	Phra Phutthabat										
45 บ้านหมอ	Ban Mo										
46 เสาไห้	Sao Hai									[illegible]	-384.2
47 แก่งคอย	Kaeng Khio	1.5							[illegible]	[illegible]	-296.9
48 หนองแค	Nong Khae									482.2	-528.7
49 พระนครศรีอยุธยา	PHRA NAKHON SI AYUTTHAYA										
50 ท่าเรือ	Tha Rua										
51 ผักไห่	Phak Hai	8.7			23.5				32.2	454.4	-366.1
52 บางบาล	Bang Ban	59.4							59.4	572.9	-282.1
53 เสนา	Sena	128.6							128.6	403.2	
54 บางไทร	Bang Sai										

สถานีฝน	Station	วันและจำนวนน้ำฝนเป็นมิลลิเมตร Date and amount of rainfall in millimeters							ฝนรวม มม. Total rainfall mm.	ฝนรวมตั้งแต่ 1 มกราคม Accumulative rainfall since 1 January	
		กันยายน September								ปริมาณ มม. Amount mm.	สูงต่ำกว่าปกติ Above or below Normal
		3	4	5	6	7	8	9			
55 บางปะอิน	Bang Pa-in									443.3	-340.5
56 ปทุมธานี	**PATHUM THANI**										
57 หนองเสือ	Nong Sua									566.4	- 362.4
58 ธัญบุรี	Thanyaburi									120.6	
59 รังสิต	Rangsit									314.9	
60 ลำลูกกา	Lam Luk Ka										
61 นนทบุรี	**NONTHABURI**										
62 บางบัวทอง	Bang Bua Thong									218.7	
63 ธนบุรี	**THON BURI**										
64 ตลิ่งชัน	Taling Chan										
65 บางขุนเทียน	Bang Khun Thian										
66 ราษฎร์บูรณะ	Rat Burana										
67 กรุงเทพมหานคร	**BANGKOK METROPOLIS**	0.3	1.7			T	T		2.0	808.0	- 85.9
68 สนามบินดอนเมือง	Don Muang Airport*	6.2						T	6.2	395.2	- 509.8
69 บางเขน	Bang Khen				0.2	T			0.2	745.3	-123.0
70 มีนบุรี	Min Buri										
71 ลาดกระบัง	Lat Krabang	14.7							14.7	192.9	
72 ศูนย์วิจัยบางนา	Bangk Na*		6.0		T	T	T		6.0	826.5	
73 กาญจนบุรี	**KANCHANABURI***	33.1	17.7	2.0	4.6			0.9	58.3	517.3	- 71.8
74 สังขละบุรี	Sangkhla Buri										
75 เหมืองปิล็อก	Pilok										
76 ทองผาภูมิ	Thong Pha Phum*									1094.5	-156.8
77 ศรีสวัสดิ์	Si Sawat										
78 ไทรโยค	Sai Yok										
79 พนมทวน	Phanom Thuan										
80 ท่าม่วง	Tha Muang	30.0	22.0	5.3					57.3	447.4	- 32.1
81 นครปฐม	**NAKHON PATHOM**									365.8	-334.2
82 บางเลน	Bang Len									372.3	-280.2
83 นครชัยศรี	Nakhon Chaisi					2.2			2.2	314.5	-243.3
84 ราชบุรี	**RATCHABURI**										
85 บ้านโป่ง	Ban Pong			3.7					3.7	536.2	- 24.6
86 โพธาราม	Photharam									453.2	-210.8
87 ดำเนินสะดวก	Damnoen Saduak										
88 ปากท่อ	Pak Tho	13.1	14.2		9.4				36.7	283.2	-329.3
89 สมุทรสงคราม	**SAMUT SONGKHRAM**									101.0	
90 บางคนที	Bang Khonthi									395.5	
91 อัมพวา	Amphawa									309.1	-282.5
92 สมุทรสาคร	**SAMUT SAKHON**					13.8			13.8	374.1	-371.5
93 กระทุ่มแบน	Kratum Baen									283.0	- 455.3
94 สมุทรปราการ	**SAMUT PRAKAN**									550.2	-280.2
95 บางพลี	Bang Phli									396.6	-499.7

สถานีฝน	Station	วันที่และจำนวนน้ำฝนเป็นมิลลิเมตร Date and amount of rainfall in millimetres							ฝนรวม มม. Total rainfall mm.	ฝนรวมตั้งแต่ 1 มกราคม Accumulative rainfall since 1 January	
		กันยายน September								ปริมาณ มม. Amount mm.	สูงต่ำกว่าปกติ Above or below Normal
		3	4	5	6	7	8	9			
ภาคตะวันออก	**EASTERN PART**										
1 นครนายก	NAKHON NAYOK	3.1							3.1	1127.6	-264.1
2 บ้านนา	Ban Na									281.3	
3 ปากพลี	Pak Phli									865.5	-565.1
4 องครักษ์	Ongkharak	9.0							9.0	744.3	-496.1
5 ปราจีนบุรี	PRACHIN BURI *	25.4	6.8						32.2	1062.4	-489.0
6 ประจันตคาม	Prachantakham										
7 บ้านสร้าง	Ban Sang			0.0					10.0	1029.6	-107.9
8 ศรีมหาโพธิ	Si Maha Phot										
9 กบินทร์บุรี	Kabin Buri*	27.3	1.7	4.4	17.0				50.4	1301.9	+122.5
10 สระแก้ว	Sa Kaeo	12.6			3.5				16.1		
11 วัฒนานคร	Watthana Nakhon		7.5	3.1	19.4				30.0	957.8	-130.0
12 อรัญประเทศ	Aranyaprathet *	8.3	1.6	9.7	8.8			0.2	28.6	928.1	-113.4
13 คะเชิงเทรา	CHACHOENGSAO									619.5	-246.7
14 บ้านโพธิ์	Ban Pho	22.3							22.3	473.8	-355.3
15 ชลบุรี	CHON BURI *	1.6	0.6		T	11.2	1.6	0.3	15.3	427.6	-434.8
16 พานทอง	Phan Thong	4.3	1.7	11.3					17.3	298.3	-438.5
17 บ้านบึง	Ban Bung										
18 เกาะสีชัง	Ko Sichang *	T				T	1.0		1.0	366.6	-336.8
19 ศรีราชา	Si Racha										
20 สัตหีบ	Sattahip *	0.5		15.2	0.9			2.4	19.0	385.9	-365.8
21 ระยอง	RAYONG	T	T	T					T	602.9	-257.8
22 บ้านค่าย	Ban Khai	5.2	5.6	2.2	T	T			13.0	583.6	-271.0
23 แกลง	Klaeng	2.5	2.2						4.7	851.3	-551.5
24 จันทบุรี	CHANTHABURI *	0.7	1.5	6.9	T	T	30.0	45.3	84.4	1960.6	-420.0
25 ท่าใหม่	Tha Mai	18.7	9.8						28.5	1564.1	-436.5
26 มะขาม	Makham									1366.9	
27 ตราด	TRAT	1.8			1.7				3.5	2668.1	-250.4
28 เขาสมิง	Khao Saming	6.5	12.7	2.0	2.6				23.8	2596.3	+707.2
29 แหลมงอบ	Laem Ngop										
30 คลองใหญ่	Khlong Yai *	14.0			5.6		3.9	5.5	29.0	4212.2	+429.4
ภาคใต้	**SOUTHERN PART**										
1 เพชรบุรี	PHETCHABURI			2.3					2.3	198.8	-396.9
2 บ้านแหลม	Ban Laem										
3 บ้านลาด	Ban Lat										
4 ท่ายาง	Tha Yang		9.1						9.1	327.0	-104.4
5 ชะอำ	Cha-am									214.1	-235.7
6 ประจวบคีรีขันธ์	PRACHUAP KHIRI KHAN *		T					T	T	481.7	-132.9
7 หัวหิน	Hua Hin *	T	T	0.1		T			0.1	291.3	-220.3
8 ปราณบุรี	Pran Buri									228.9	
9 ชุมพร	CHUMPHON *	0.1	4.9	1.0				T	6.0	1193.0	+ 78.2

สถานีฝน	Station	วันที่และจำนวนน้ำฝนเป็นมิลลิเมตร Date and amount of rainfall in millimeters กันยายน September 3	4	5	6	7	8	9	ฝนรวม มม. Total rainfall mm.	ฝนรวมตั้งแต่ 1 มกราคม Accumulative rainfall since 1 January ปริมาณ มม. Amount mm.	สูงต่ำกว่าปกติ Above or below Normal
10 ท่าแซะ	Tha Sae									1748.1	+556.1
11 สวี	Sawi									1134.4	+201.5
12 หลังสวน	Lang Suan									570.6	-270.5
13 สุราษฎร์ธานี	SURAT THANI*	8.6	8.2			0.3	1.3		18.4	820.4	+ 15.0
14 ไชยา	Chaiya	4.3				9.2			13.5	864.3	+205.7
15 เกาะสมุย	Ko Samui*	11.2	7.8		T		2.3	39.1	60.4	670.3	+ 52.5
16 พุนพิน	Phunphin	6.4	6.7	3.8					16.9	981.0	+192.3
17 ท่าฉาง	Tha Chang	9.0							9.0	663.5	-411.7
18 กาญจนดิษฐ์	Kanchanadit										
19 บ้านนาสาร	Ban Na San										
20 นครศรีธรรมราช	NAKHON SI THAMMARAT*	8.1				3.5	1.4		13.0	810.8	-116.8
21 สิชล	Sichon									484.1	-323.5
22 ท่าศาลา	Tha Sala	14.5							14.5	571.4	-28.6
23 ฉวาง	Chawang	8.0		22.6	2.8				33.4	1051.3	- 96.8
24 ทุ่งสง	Thung Song	64.1	41.1						105.4	1071.9	+ 83.9
25 ร่อนพิบูลย์	Ron Phibun										
26 ปากพนัง	Pak Phanang									537.1	-150.1
27 พัทลุง	PHATTHALUNG	78.5							78.5	258.5	
28 ควนขนุน	Khuan Khanun										
29 ปากพยูน	Pak Phayun										
30 เขาชัยสน	Khao Chaison									650.7	
31 สงขลา	SONGKHLA*	T		T	T	4.8	16.0		20.8	528.0	-257.1
32 รัตภูมิ	Rattaphum	11.3							11.3	397.5	
33 หาดใหญ่	Hat Yai	3.1					12.9	0.3	16.3	963.8	
34 สะเดา	Sadao									1266.2	
35 ปัตตานี	PATTANI*			23.2	6.4	19.8	27.4	17.6	94.4	783.6	+252.3
36 หนองจิก	Nong Chik									412.5	
37 ยะหริ่ง	Yaring									260.0	
38 มายอ	Mayo									688.0	
39 โคกโพธิ์	Khok Pho									282.7	
40 ปะนาเระ	Panare									201.5	
41 ยะลา	YALA									711.1	
42 ยะหา	Yaha									755.8	
43 รามัน	Raman									785.5	
44 บันนังสตา	Bannang Satar	32.0							32.0	264.4	
45 เบตง	Betong	7.5		16.1		13.4			37.0	895.4	
46 นราธิวาส	NARATHIWAT*	5.7	T	T	7.8	0.5	1.5	9.4	24.9	987.1	- 98.7
47 ยี่งอ	Yi-ngo									630.7	
48 รือเสาะ	Rangae										
49 ตากใบ	Tak Bai									284.8	
50 สุไหงโกลก	Sungai Kolok									659.1	

สถานีฝน	Station	วันที่และจำนวนน้ำฝนเป็นมิลลิเมตร Date and amount of rainfall in millimeters							มม. Total rainfall mm.	ฝนรวมตั้งแต่ 1 มกราคม Accumulative rainfall since 1 January	
		กันยายน September								ปริมาณ มม. Amount mm.	สูงต่ำกว่าปกติ Above or below Normal
		3	4	5	6	7	8	9			
51 ระนอง	RANONG	20.3	7.3	0.4	3.5	30.9	3.3	T	65.7	3387.9	+128.9
52 กระบุรี	Kra Buri									1218.1	
53 พังงา	PHANGNGA	11.5	8.9						20.4	785.8	
54 ตะกั่วป่า	Takua Pa	59.7	33.7	50.6	27.4	15.4	34.2	22.6	243.6	1039.1	
55 กะปง	Kapong	14.6	13.6	47.9	16.8	14.3			107.2	2590.0	
56 ท้ายเหมือง	Thai Muang	12.2	19.4	17.6		2.4			51.6	1688.2	
57 ตะกั่วทุ่ง	Takua Thung	9.8	16.5	16.0		9.2			51.5	2064.6	
58 ทับปุด	Thap Put										
59 ภูเก็ต	PHUKET*	1.4	9.7	3.8		1.1	1.1		17.1	1193.9	-335.4
60 สนามบินภูเก็ต	Phuket Airport*	28.9	4.0	2.9		0.3	13.3		49.4	1466.4	-264.3
61 กระบี่	KRABI		20.8	11.5					32.3	972.0	
62 อ่าวลึก	Ao Luk	13.5	3.5	11.2		15.5			43.7	1540.8	
63 คลองท่อม	Khlong Tom	11.2	24.2	20.2	16.5	1.9			74.0	1412.2	
64 ตรัง	TRANG	8.8	0.5	T	T				9.3	1336.2	-248.5
65 สนามบินตรัง	Trang Airport*										
66 สิเกา	Sikao	3.9	45.0	4.3	11.1				64.3	1189.7	
67 ย่านตาขาว	Yan Ta Khao		45.4	23.2					68.6	829.5	
68 ปะเหลียน	Palian				30.2				30.2	1162.7	
69 สตูล	SATUN	2.8		44.8	11.0	7.2	25.2	2.6	93.6	1469.8	
70 ทุ่งหว้า	Thung Wa		3.5	6.0	40.0				49.5	1765.3	

สถานีฝน	Station	วันที่และจำนวนน้ำฝนเป็นมิลลิเมตร Date and amount of rainfall in millimeters							ฝนรวม มม. Total rainfall mm.	ฝนรวมตั้งแต่ 1 มกราคม Accumulative rainfall since 1 January	
		กัน ายน September								ปริมาณ มม. Amount mm.	สูงต่ำกว่าปกติ Above or below Normal
		3	4	5	6	7	8	9			
กรุงเทพมหานคร	**BANGKOK METROPOLIS**										
1 สถานีเครื่องรับส่งวิทยุนนทบุรี	Overseas Radio Receiving Station										
2 ร.ร. การช่างนนทบุรี	Nonthaburi Trade School										
3 พลังงานปรมาณูแห่งชาติ	Atomic Energy For Peace										
4 กองกำกับการรถวิทยุ ฯ	MMP. Sub Division Car Center										
5 วิทยาลัยครูจันทรเกษม	Chankasem College Education										
6 การไฟฟ้าฝ่ายผลิต	Electrical Supply Authority										
7 ศูนย์ฝึกการบินพลเรือน	Civil Aviation Training Center										
8 ร.ร. โยธินบูรณะ	Yothin Burana School										
9 สถานีรถไฟบางบำหรุ	Bang Bamru Railway Station										
10 ร.ร. พาณิชการสยาม	Siam Commercial School										
11 ร.ร. การประชาสัมพันธ์	Public Relation School					4.6			4.6		
12 ร.ร. สามเสนนอก	Sam Sen Nok School										
13 มหาวิทยาลัยรามคำแหง	Ramkhamhaeng University										
14 ร.ร. ศรีอุลัก	Sri Ulai School	T						T	T		
15 ร.ร. จิตรลดา	Chitlada School										
16 เขตบางกะปิ	Bangkapi Boundary										
17 เขตหนองจอก	Nong Chok Boundary										
18 กระทรวงศึกษาธิการ	Ministry of Education										
19 ร.ร. ช่างกลวิทยา	Changkol Vitthaya School										
20 ร. 1 พัน 2 ร.ม.	Second Infantry Battalion										
21 บ้านมนังคศิลา	Ban Manangkha Sila					3.8			3.8		
22 ร.ร. โยสิตสโมสร	Kosit Samosorn School	T							T		
23 ประตูน้ำปทุมวัน	Pathumvan Irr.										
24 ร.ร. เฉลิมชาสน์ศึกษา	Chaloemsart Suksa School										
25 วิทยาลัยเพาะช่าง	Poh Chang College										
26 ร.ร. มาเตร์เดอี	Mater Dei School										
27 สถานีจ่ายไฟฟ้าบางกะปิ	Sup Center of Electrial Supply. Bangkapi										
28 วิทยาลัยพาณิชการธนบุรี	Thonburi Commercial College					53.0		1.6	54.6		
29 วิทยาลัยครูบ้านสมเด็จ	Bansomdet Teacher College					25.4			25.4		
30 เขตคลองสาน	Khlong San Boundary										
31 ร.ร. เตรียมทหาร	Armed Force Academy Preparatory School		3.5						3.5		
32 ร.ร. กรุงเทพคริสเตียน	Bangkok Christian College	1.2							1.2		
33 ร.ร. ศรีวิกรม์	Srivikorn School										
34 ประตูน้ำพระโขนง	Prakhanong Irr.										
35 ร.ร. สมจิตศึกษา	Somchit Suksa School										
36 ร.ร. ยานนาเวศวิทยาคม	Yanaaves Vitthayakhom School										
37 ร.ร. พระโขนง	Prakhanong School										
38 ร.ร. ช่องนนทรี	Chong Nonthri School	0.4							0.4		

อุณหภูมิสูงสุดและต่ำสุดประจำวันที่ ๓ – ๙ กันยายน ๒๕๒๒

Daily Max. and Min. Temperature 3 – 9 September 1979

สถานี	Station	อุณหภูมิสูงสุดและต่ำสุดเป็นองศา ซ. Max. and Min. Temperature in degree C. 3	4	5	6	7	8	9	เฉลี่ยสูงสุด ต่ำสุด Average Max. Min.	เฉลี่ยในสัปดาห์ Weekly Mean	ค่าปกติประจำเดือน Monthly Normal
ภาคเหนือ	**NORTHERN PART**										
1 เชียงราย	CHIANG RAI	30.2 / 22.5	30.4 / 23.2	29.7 / 23.0	30.7 / 22.9	29.8 / 23.2	28.9 / 22.7	28.5 / 22.0	29.8 / 22.8	26.0	26.6
2 แม่ฮ่องสอน	MAE HONG SON	24.5	24.2	23.7	24.0	24.4	23.0	23.0	23.9		
3 เชียงใหม่	CHIANG MAI	32.8 / 25.6	32.0 / 24.7	31.4 / 25.1	31.3 / 24.7	31.8 / 23.8	31.3 / 23.0	31.5 / 23.4	31.7 / 24.3	28.0	26.9
4 น่าน	NAN	32.3 / 24.4	32.4 / 23.5	31.2 / 23.1	30.9 / 23.6	26.5 / 24.5	32.2 / 23.9	34.3 / 23.8	31.4 / 23.8	27.6	27.7
5 ท่าวังผา	Tha Wang Pha	31.1 / 23.0	30.8 / 22.5	31.0 / 22.7	29.6 / 22.2	25.2 / 23.7	31.0 / 22.7	30.4 / 21.7	30.7 / 22.6	26.7	..
6 ลำปาง	LAMPANG	31.6 / 23.6	30.4 / 23.1	32.[illegible] / 23.3	29.8 / 22.1	30.9 / 24.3	32.9 / 22.5	33.9 / 22.0	31.6 / 23.0	27.3	27.3
7 แม่สะเรียง	Mae Sariang	33.2 / 23.3	31.0 / 23.8	29.7 / 23.3	31.0 / 22.9	31.7 / 22.8	33.3 / 23.4	33.6 / 22.0	31.6 / 23.1	27.4	27.3
8 แพร่	PHRAE	30.9 / 23.5	32.8 / 23.5	31.2 / 22.8	29.5 / 23.0	30.6 / 23.3	31.3 / 23.4	33.4 / 23.5	31.4 / 23.3	27.4	27.3
9 อุตรดิตถ์	UTTARADIT	32.6 / 23.8	32.4 / 23.9	32.9 / 24.8	29.3 / 22.6	31.0 / 23.3	34.4 / 25.5	34.5 / 24.3	31.4 / 23.9	28.2	28.2
10 ตาก	TAK	31.4 / 23.5	33.0 / 24.3	32.9 / 23.1	31.5 / 23.9	29.0 / 24.0	33.0 / 24.6	33.7 / 22.3	31.1 / 23.7	27.9	27.8
11 เขื่อนภูมิพล	Bhumibol Dam	32.6 / 24.1	32.0 / 24.3	31.2 / 23.6	28.6 / 23.7	30.8 / 23.7	32.2 / 24.2	33.2 / 21.9	31.5 / 23.6	27.5	26.9
12 พิษณุโลก	PHITSANULOK	32.0 / 24.5	32.5 / 24.1	32.8 / 24.2	31.2 / 23.5	29.2 / 24.0	33.8 / 24.2	33.0 / 24.0	32.1 / 24.1	28.1	28.3
13 แม่สอด	Mae Sot	32.6 / 23.2	32.0 / 23.4	31.2 / 23.2	29.6 / 23.5	30.8 / 23.6	32.2 / 24.2	33.2 / 22.6	31.5 / 23.4	27.5	26.9
14 เพชรบูรณ์	PHETCHABUN	32.2 / 24.0	33.0 / 24.9	33.0 / 24.6	32.6 / 23.0	30.7 / 24.4	34.7 / 23.1	34.0 / 23.9	32.9 / 24.0	28.4	27.4
15 หล่มสัก	Lom Sak	31.5 / 24.0	31.1 / 24.5	32.2 / 24.5	33.2 / 23.5	31.0 / 23.5	34.2 / 24.0	33.0 / 23.5	32.6 / 24.0	28.3	..
16 วิเชียรบุรี	Wichian Buri	33.8 / 23.6	34.6 / 24.4	34.6 / 24.3	32.7 / 23.7	33.1 / 22.9	34.6 / 22.1	34.5 / 23.3	33.7 / 23.5	28.6	..
ภาคตะวันออกเฉียงเหนือ	**NORTHEASTERN PART**										
1 หนองคาย	NONG KHAI	30.9 / 23.1	30.3 / 23.1	32.3 / 23.2	31.1 / 23.2	29.8 / 23.4	33.4 / 23.5	33.4 / 23.9	31.6 / 25.2	27.6	27.5
2 เลย	LOEI	33.8 / 23.1	32.0 / 23.8	32.9 / 23.4	32.3 / 22.8	31.4 / 22.9	33.7 / 23.7	34.1 / 21.5	32.5 / 23.0	27.8	26.8
3 อุดรธานี	UDON THANI	29.8 / 24.1	31.4 / 23.4	32.5 / 23.8	31.3 / 24.4	32.6 / 23.2	33.3 / 24.7	33.0 / 25.2	31.7 / 24.1	27.9	27.7
4 สกลนคร	SAKON NAKHON	30.0 / 24.2	32.0 / 24.5	32.5 / 24.7	32.0 / 24.8	32.3 / 23.3	33.8 / 23.8	33.5 / 25.0	32.3 / 24.3	28.3	27.2
5 นครพนม	NAKHON PHANOM	31.1 / 23.2	32.3 / 23.7	32.8 / 24.3	31.6 / 25.2	31.1 / 22.2	34.9 / 23.2	33.8 / 23.8	32.5 / 23.7	28.1	27.0
6 มุกดาหาร	Mukdahan	30.6 / 23.9	32.6 / 24.6	32.8 / 24.0	32.2 / 24.8	31.3 / 22.5	33.0 / 23.5	34.0 / 24.8	32.5 / 24.0	28.3	27.2
7 ขอนแก่น	KHON KAEN	32.6 / 23.7	32.9 / 24.9	32.8 / 24.7	33.7 / 24.2	33.4 / 23.1	33.9 / 23.1	34.3 / 25.1	33.4 / 24.1	28.0	27.6
8 โขสุมพิสัย	Kosum Phisai	32.0 / 23.0	32.8 / 24.0	33.3 / 24.0	33.1 / 24.1	31.9 / 23.1	23.8		32.6 / 23.7	28.2	..
9 ร้อยเอ็ด	ROI ET	31.7 / 24.4	32.2 / 25.4	32.4 / 24.4	32.7 / 24.6	31.0 / 23.4	33.1 / 24.5	33.4 / 25.3	32.4 / 24.6	28.5	27.6
10 ชัยภูมิ	CHAIYAPHUM	32.6 / 24.8	32.5 / 24.1	33.4 / 23.1	31.4 / 24.6	32.7 / 23.8	33.2 / 22.4	35.1 / 24.4	32.9 / 23.9	28.4	27.0
11 อุบลราชธานี	UBON RATCHATHANI	32.8 / 24.0	32.8 / 24.7		25.7	31.2 / 21.4	34.1 / 24.3	33.1 / 25.6	32.8 / 23.5	28.2	27.3
12 สุรินทร์	SURIN	31.3 / 23.7	32.9 / 24.0	32.7 / 24.4	33.5 / 23.8	32.6 / 23.3	34.7 / 24.8	32.4 / 25.3	32.9 / 24.2	28.6	27.4
13 ท่าตูม	Tha Tum	32.0 / 24.6	32.5 / 24.4	33.1 / 24.1	33.9 / 24.6	31.2 / 22.6	33.2 / 24.3	32.7 / 25.5	32.7 / 24.3	28.5	..
14 นางรอง	Nang Rong	31.6 / 23.0	32.5 / 22.2	32.5 / 22.8	33.2 / 22.8	33.1 / 23.3	23.2		32.8 / 22.9	27.8	..

สถานี	Station	อุณหภูมิสูงสุดและต่ำสุดเป็นองศา ซ. Max. and Min. Temperature in degree C.							เฉลี่ยสูงสุดและต่ำสุด Average Max. Min.	เฉลี่ยในสัปดาห์ Weekly Mean	ค่าปกติประจำเดือน Monthly Normal
		3	4	5	6	7	8	9			
15 นครราชสีมา	NAKHON RATCHASIMA	33.5 23.6	34.2 23.8	34.0 23.3	35.0 25.3	32.9 23.4	34.1 23.2	36.2 23.5	34.5 23.7	29.1	27.4
16 โชคชัย	Chok Chai	34.0 23.7	33.1 23.1	34.0 23.9	34.3 25.2	33.0 23.3	35.0 22.8	23.5	33.3 23.6	28.5	..
ภาคกลาง	**CENTRAL PART**										
1 นครสวรรค์	NAKHON SAWAN	32.5 23.3	32.7 23.8	32.7 24.3	33.0 24.0	30.3 23.8	35.1 23.6	34.8 22.3	33.0 23.7	28.4	28.3
2 ลพบุรี	LOP BURI	33.3 25.0	32.5 25.2	32.0 24.2	32.8 25.1	32.5 24.2	34.4 23.9	34.4 24.6	33.2 24.6	28.9	27.8
3 สุพรรณบุรี	SUPHAN BURI	33.7 24.4	33.1 25.5	33.6 24.8	33.1 24.9	31.7 24.6	34.0 25.5	34.7 25.5	33.4 24.7	29.1	28.2
4 กาญจนบุรี	KANCHANABURI	33.0 24.2	33.4 23.9	34.0 23.6	34.0 24.0	32.4 24.4	34.4 24.6	34.8 24.4	33.7 24.2	28.9	28.1
5 ทองผาภูมิ	Thong Pha Phum										
6 สนามบินดอนเมือง	Don Muang Airport	29.5 24.8	31.0 24.0	32.5 22.7	32.6 25.5	30.3 24.0	33.2 24.5	34.1 25.9	31.9 24.8	28.4	28.3
7 กรุงเทพมหานคร	BANGKOK METROPOLIS	32.9 25.5	34.0 25.8	34.0 25.1	34.6 26.1	32.0 25.6	35.2 25.1	36.0 25.5	34.1 25.5	29.6	26.1
8 ศูนย์วิจัย ฯ บางนา	Bang Na	32.5 26.0	33.0 25.8	33.2 25.2	33.2 26.0	33.0 25.3	34.0 25.3	25.5	33.0 25.6	29.4	..
ภาคตะวันออก	**EASTERN PART**										
1 ปราจีนบุรี	PRACHIN BURI	30.0 25.0	33.3 25.8	33.4 25.7	33.1 25.5	31.9 23.3	34.0 25.8	33.8 26.2	32.8 25.4	29.1	27.9
2 กบินทร์บุรี	Kabin Buri	32.0 24.0	33.6 24.2	34.6 24.5	32.0 24.2	32.8 22.3	34.2 23.0	34.2 23.7	33.3 23.7	28.5	..
3 อรัญประเทศ	Aranyaprathet	31.2 24.2	32.0 24.2	34.2 24.0	34.5 24.7	34.8 23.3	34.8 24.7	34.0 24.5	33.8 24.2	29.0	27.7
4 ชลบุรี	CHON BURI	32.4 25.2	32.0 24.9	33.8 25.6	33.9 25.0	31.5 24.8	35.5 23.8	33.8 23.8	33.3 24.7	29.0	27.9
5 เกาะสีชัง	Ko Si Chang	32.0 27.5	33.0 27.6	33.0 27.9	33.0 25.7	31.7 26.9	33.5 24.9	33.5 24.0	32.8 26.4	29.6	27.9
6 สัตหีบ	Sattahip	31.5 24.7	31.7 26.7	32.4	23.2	31.6 26.2	33.5 24.4	33.2 24.0	32.3 24.9	28.6	28.7
7 ระยอง	RAYONG										
8 จันทบุรี	CHANTHABURI	30.5 23.9	31.3 25.0	30.7 24.9	32.3 23.5	32.8 24.6	34.0 23.2	22.6	31.8 24.0	27.9	27.1
9 กลองใหญ่	Kilong Yai	30.7 21.6	31.9 22.3	31.7 23.3	32.4 22.6	31.7 22.7	32.2 21.7	32.3 21.5	31.8 22.2	27.0	26.6
ภาคใต้	**SOUTHERN PART**										
1 หัวหิน	Hua Hin	32.0 24.1	32.2 24.4	32.4 24.6	32.6 25.3	32.0 25.4	33.1 24.6	33.3 25.2	32.5 24.8	28.7	27.9
2 ประจวบคีรีขันธ์	PRACHUAP KHIRI KHAN	33.6 24.1	31.6 24.2	32.1 24.1	32.7 23.6	32.3 23.8	33.0 23.3	32.8 22.8	32.6 23.7	28.2	28.0
3 ชุมพร	CHUMPHON	31.6 23.3	33.1 23.6	33.1 22.9	33.4 23.9	33.3 24.1	32.8 24.8	32.5 24.2	32.8 23.8	26.3	27.2
4 สุราษฎร์ธานี	SURAT THANI	31.7 22.6	32.8 22.7	34.3 23.2	32.2 23.0	32.3 23.2	32.1 22.4	31.8 23.0	32.5 22.9	27.7	27.6
5 เกาะสมุย	Ko Samui	32.5 25.8	31.2 24.3	31.0 23.9	31.8 25.0	31.2 24.9	31.8 26.2	31.4 25.8	31.6 25.1	28.4	..
6 นครศรีธรรมราช	NAKHON SI THAMMARAT	31.4 23.6	32.2 22.4	32.6 23.5	33.1 23.6	32.3 23.5	32.4 23.6	31.5 23.0	32.2 23.4	27.8	27.8
7 สงขลา	SONGKHLA	31.8 24.7	30.8 23.3	31.4 24.6	31.8 24.8	31.7 24.6	31.3 24.4	31.3 23.8	31.4 24.3	27.9	28.1
8 ปัตตานี	PATTANI	31.8 23.0	31.3 21.5	31.6 23.0	31.4 22.5	31.2 22.2	30.7 22.2	32.0 22.0	31.4 22.3	26.9	27.8
9 นราธิวาส	NARATHIWAT	32.0 23.2	32.0 22.8	32.9 23.8	31.1 23.5	32.1 23.0	31.5 23.1	32.8 22.1	32.1 23.1	27.6	27.3
10 ระนอง	RANONG	29.5 22.9	31.8 23.1	31.9 23.2	32.1 24.0	32.6 23.5	32.5 22.4	31.9 23.0	31.8 23.2	27.5	26.2
11 ภูเก็ต	PHUKET	30.7 23.6	31.7 23.8	32.2 23.8	33.1 24.0	33.4 24.3	33.2 24.2	33.2 23.8	32.5 23.9	28.2	27.1
12 สนามบินภูเก็ต	Phuket Airport	30.2 25.1	29.5 23.2	31.0 22.8	32.4 23.0	31.4 23.1	32.5 23.3	31.2 22.5	30.9 23.3	27.1	27.0
13 สนามบินตรัง	Trang Airport	29.2 23.1	32.2 22.5	34.0 22.8	33.5 23.3	33.8 23.0	33.9 23.3	33.2 23.3	32.9 23.0	27.9	27.0

REMARKS

1. **Meteorological Department's Station** (with * mark). Rainfall observation is performed daily at 07.00 a.m. by the Meteorological Department's personnel. Therefore the daily amount of rainfall in this publication means the total amount of rainfall in 24 hr. period from 07.00 a.m. of the recorded date to 07.00 a.m. of the following day.

2. **Voluntary Rainfall Station** (without * mark) located at District and Province. Rainfall observation is performed daily at 09.00 a.m. by the voluntary observer. The daily amount of rainfall means the total amount of rainfall in 24 hr. period from 09.00 a.m. of the recorded date to 09.00 a.m. of the following day.

3. **Rainfall and Temperature Data** The daily rainfall and temperature observations are submitted to the Meteorological Department soon after the measurement by the following means :—

   — By radio or telegraph from the Meteorological Department's stations.

   — By telegraph from voluntary rainfall stations

   Those daily reports generally arrive at the Meteorological Department from about 07.00 a.m. to 07.00 p.m.

4. **Rainfall Intensity in 1 day (24 hours)**

Light Rainfall	amounts	0.1 — 10.0	millimetres
Moderate Rainfall	,,	10.1 — 35.0	,,
Heavy Rainfall	,,	35.1 — 90.0	,,
Very Heavy Rainfall	,,	90.1	millimetres and above
Blank	represents	No rainfall or observation of rainfall does not arrive in time for publication.	
T	,,	Trace or light rainfall with amount less than 0.1 millimetres.	

Various Data in this publication are published hurriedly to service the user. Therefore the user should be cautious in using them. If there is any doubts please inquired the Meteorological Statistics Subdivision of the Climatology Division for further informations by dialing the number 3916054 and 3910178.

Meteorological Department
Bangkok Metropolis

Climatology Division.

● กำหนดออก สัปดาห์ละ 1 ฉบับ ปีละ 52 ฉบับ

● ค่าบำรุง ฉบับละ 5 บาท ปีละ 150 บาท

● การบอกรับ ติดต่อที่กองภูมิอากาศ กรมอุตุนิยมวิทยา

โทร. 3916054

พิมพ์ที่โรงพิมพ์กรมอุตุนิยมวิทยา กระทรวงคมนาคม กรุงเทพมหานคร

นายสมิทธ ธรรมสโรช ผู้พิมพ์ผู้โฆษณา 2522

no6.1/593
T364we

กรมอุตุนิยมวิทยา กระทรวงคมนาคม

รายงานอากาศประจำสัปดาห์ ระหว่างวันที่ ๑๐ – ๑๖ กันยายน ๒๕๒๒

และ

การคาดหมายลักษณะอากาศ ระหว่างวันที่ ๑๗ – ๒๓ กันยายน ๒๕๒๒

ฉบับที่ ๓๗/๒๕๒๒

น.อ. ดร. ขจิต บัวจิตติ ร.น.

อธิบดีกรมอุตุนิยมวิทยา

METEOROLOGICAL DEPARTMENT
MINISTRY OF COMMUNICATION

BANGKOK, THAILAND

WEEKLY WEATHER REPORT

DURING THE PERIOD 10 – 16 SEPTEMBER 1979

AND

WEATHER OUTLOOK

DURING 17 – 23 SEPTEMBER 1979

No. 37/1979

Capt. Kajit Buajitti R.T.N.

Director — General

CENTRAL
LIBRARY
AUG 1980
N.O.A.A.
U. S. Dept. of Commerce

หมายเหตุ

1. **สถานีของกรมอุตุนิยมวิทยา** (มีเครื่องหมาย *) ทำการตรวจวัดจำนวนฝน ตกเวลา 07.00 น. ทุกวัน โดยเจ้าหน้าที่ของกรมอุตุนิยมวิทยา ดังนั้น จำนวนฝนรายวันในรายงานเล่มนี้ หมายถึงปริมาณฝนรวมในช่วงเวลา 24 ชั่วโมง ตั้งแต่เวลา 07.00 น. ของวันที่แจ้งไว้ในรายงาน จนถึงเวลา 07.00 น. ของวันรุ่งขึ้น

2. **สถานีฝนอำเภอและจังหวัด** (ไม่มีเครื่องหมาย *) ทำการ ตรวจวัด จำนวนฝนตกเวลา 09.00 น. ทุกวัน โดยเจ้าหน้าที่ ที่อยู่ในอำเภอหรือจังหวัดที่ได้รับแต่งตั้งจากกรมอุตุนิยมวิทยา ดังนั้น จำนวนฝนรายวัน หมายถึงปริมาณฝนรวมในช่วงเวลา 24 ชั่วโมง ตั้งแต่เวลา 09.00 น. ของวันที่แจ้งไว้ในรายงานจนถึงเวลา 09.00 น. ของวันรุ่งขึ้น

3. **ข้อมูลฝนและอุณหภูมิ** ที่พิมพ์ในรายงานเล่มนี้ เป็นข้อมูลที่เจ้าหน้าที่ผู้ทำการตรวจรายงานมายังกรมอุตุนิยมวิทยา ทุกวันภายหลังการตรวจ
   - สถานีของกรมอุตุนิยมวิทยา รายงานทางวิทยุโทรศัพท์หรือโทรเลข
   - สถานีฝนอำเภอและจังหวัด รายงานทางโทรเลข

   รายงานดังกล่าวนี้ กรมอุตุนิยมวิทยา จะได้รับ ตั้งแต่เวลา ประมาณ 07.00 น. จนถึงเวลา 19.00 น.

4. **เกณฑ์ฝนใน 1 วัน** (24 ชั่วโมง)

ฝนเล็กน้อย	จำนวนตั้งแต่	0.1 — 10.0 มิลลิเมตร
ฝนปานกลาง	"	10.1 — 35.0 "
ฝนหนัก	"	35.1 — 90.0 "
ฝนตกหนักมาก	"	90.1 มิลลิเมตร ขึ้นไป
ช่องว่าง	หมายความว่า	ไม่มีฝนตกหรือยังไม่ได้รับรายงาน
ร	"	ฝนตกน้อยไม่ถึง 0.1 มิลลิเมตร

ข้อมูลต่าง ๆ เหล่านี้ได้ดำเนินการจัดพิมพ์โดยรีบด่วน เพื่อสนองความต้องการแก่ผู้ใช้ จึงยังไม่ได้ทำการตรวจสอบ ฉะนั้น ผู้ใช้จึงควรพิจารณาข้อมูลก่อนที่จะนำไปใช้ หากมีข้อสงสัยประการใด โปรดติดต่อสอบถามเจ้าหน้าที่ งานสถิติอุตุนิยมวิทยา กองภูมิอากาศ โทรศัพท์ 3916054 และ 3910178

กองภูมิอากาศ กรมอุตุนิยมวิทยา

กรุงเทพมหานคร

การคาดหมายลักษณะอากาศใน ๗ วันข้างหน้า

ตั้งแต่วันที่ ๑๗ – ๒๓ กันยายน ๒๕๒๒

ลักษณะทั่วไป

ร่องความกดอากาศต่ำจะพาดผ่านภาคกลาง ภาคตะวันออก และก้นอ่าวไทย อนึ่ง พายุดีเปรสชั่นซึ่งอยู่กลางทะเลจีนใต้จะเคลื่อนตัวทางตะวันตก

ภาคเหนือ ภาคตะวันออกเฉียงเหนือ	จะมีฝนหรือฝนฟ้าคะนองเป็นแห่ง ๆ ในตอนเย็นหรือค่ำ
ภาคกลาง ภาคตะวันออกรวมทั้งชายฝั่ง	จะมีฝนหรือฝนฟ้าคะนองกระจาย
ภาคใต้ฝั่งตะวันออก	จะมีฝนเป็นแห่ง ๆ เว้นแต่ทางตอนบนของภาคจะมีฝนฟ้าคะนองกระจาย
ภาคใต้ฝั่งตะวันตก	จะมีฝนหรือฝนฟ้าคะนองกระจายตลอดสัปดาห์
กรุงเทพมหานคร	จะมีฝนหรือฝนฟ้าคะนองกระจาย

กรมอุตุนิยมวิทยา

๑๗ ก.ย. ๒๒

Weather outlook for the period 17 - 23 September 1979

General Situation

The low pressure trough will lie across the head gulf of Thailand, Central and Eastern Parts. The depression in the middle of South China Sea is moving westward.

Northern Part: Northeastern Part:	Widely scattered showers or thundershowers in the late afternoon or evening.
Central Part: Eastern Part and Coastal Area:	Scattered showers or thundershowers.
Southern Thailand East Coast:	Widely scattered showers except for scattered thundershowers in the upper portion.
Southern Thailand West Coast:	Widely scattered showers or thundershowers throughout the week.
Bangkok Metropolis:	Scattered showers or thundershowers.

Meteorological Department

17 September 1979

สรุปลักษณะอากาศทั่วไปในรอบสัปดาห์
ตั้งแต่วันที่ ๑๐ – ๑๖ กันยายน ๒๕๒๒

๑. เกือบตลอดสัปดาห์ ลมฝ่ายตะวันออกซึ่งมีกำลังค่อนข้างอ่อนได้พัดปกคลุมภาคใต้ของประเทศไทย ส่วนทางตอนบนของประเทศเป็นลมฝ่ายใต้ ลักษณะเช่นนี้ทำให้ปริมาณฝนตามภาคต่าง ๆ ลดลง โดยมีฝนและฝนฟ้าคะนองเป็นแห่ง ๆ ในภาคตะวันออกเฉียงเหนือ ภาคกลาง ภาคตะวันออก และภาคใต้ฝั่งตะวันออก ส่วนภาคเหนือและภาคใต้ฝั่งตะวันตกมีฝนกระจายในตอนกลางช่วงโดยมีฝนตกหนักเป็นบางแห่ง

๒. รายงานอุณหภูมิสูงสุดในภาคต่าง ๆ ของประเทศไทยมีดังนี้.–

ภาคเหนือ	๓๕.๙° ซ.ที่ อ.เมือง	จ.อุตรดิตถ์	เมื่อวันที่	๑๖	ก.ย.
ภาคตะวันออกเฉียงเหนือ	๓๕.๙° ซ.ที่ อ.เมือง	จ.นครราชสีมา	"	๑๑	ก.ย.
ภาคกลาง	๓๕.๘° ซ.ที่ อ.เมือง	จ.กาญจนบุรี	"	๑๔	ก.ย.
ภาคตะวันออก	๓๔.๙° ซ.ที่ อ.กบินทร์บุรี	จ.ปราจีนบุรี	"	๑๖	ก.ย.
ภาคใต้	๓๕.๘° ซ.ที่ อ.เมือง	จ.เพชรบุรี	"	๑๐	ก.ย.

๓. รายงานฝนสูงสุดในภาคต่าง ๆ ของประเทศไทยมีดังนี้.–

ภาคเหนือ	๖๖.๒ มม.ที่ อ.จอมทอง	จ.เชียงใหม่	เมื่อวันที่	๑๑	ก.ย.
ภาคตะวันออกเฉียงเหนือ	๕๔.๕ มม.ที่ อ.วานรนิวาส	จ.สกลนคร	"	๑๑	ก.ย.
ภาคกลาง	๕๓.๖ มม.ที่ อ.มโนรมย์	จ.ชัยนาท	"	๑๒	ก.ย.
ภาคตะวันออก	๗๗.๐ มม.ที่ อ.สัตหีบ	จ.ชลบุรี	"	๑๕	ก.ย.
ภาคใต้	๘๘.๐ มม.ที่ อ.ทุ่งสง	จ.นครศรีธรรมราช	"	๑๕	ก.ย.

กรมอุตุนิยมวิทยา

๑๗ ก.ย. ๒๒

Weekly Weather Summary

Period 10 - 16 September 1979

1. Almost throughout the week, rather weak Easterly wind prevailed over Southern Thailand and Southerly wind prevailed over Upper Thailand. As a result, the amount of rainfall in various parts of the Country decreased. There was widely scattered shower and thundershower in the Northeastern Part, Central Part, Eastern Part and Southern Thailand in the East Coast. For Northern Thailand and Southern Thailand in the West Coast, scattered rainshower with isolated heavy fall was experienced in the middle period.

2. Highest temperature in various parts of Thailand were as follows:-

Northern Part	35.9°C.at Amphoe Muang	Uttaradit	on	16	Sep.
Northeastern Part	35.9°C.at Amphoe Muang	Nakhon Ratchasima	"	11	Sep.
Central Part	35.8°C.at Amphoe Muang	Kanchanaburi	"	14	Sep.
Eastern Part	34.9°C.at Kabin Buri	Prachin Buri	"	16	Sep.
Southern Part	35.8°C.at Amphoe Muang	Phetchaburi	"	10	Sep.

3. . Heaviest rainfall in various parts of Thailand were as follows:-

Northern Part	66.2 mm.at Chom Thong	Chiang Mai	on	11	Sep.
Northeastern Part	59.5 mm.at Wanon Niwat	Sakon Nakhon	"	11	Sep.
Central Part	53.6 mm.at Manorom	Chainat	"	12	Sep.
Eastern Part	77.0 mm.at Sattahip	Chon Buri	"	15	Sep.
Southern Part	88.0 mm.at Thung Song	Nakhon Si Thammarat	"	15	Sep.

Meteorological Department

17 September 1979

ข่าวอากาศเพื่อการเกษตรประจำสัปดาห์

ตั้งแต่วันที่ ๑๗ - ๒๓ กันยายน คาดว่า ร่องความกดอากาศต่ำหรือร่องมรสุมจะพาดผ่านภาคกลาง ภาคตะวันออก และก้นอ่าวไทย อนึ่งพายุดีเปรสชั่นซึ่งอยู่กลางทะเลจีนใต้จะเคลื่อนตัวมาทางทิศตะวันตก ลักษณะเช่นนี้จะทำให้กลุ่มฝนส่วนใหญ่เลื่อนลงมาตกอยู่ในบริเวณภาคกลาง ภาคตะวันออก และก้นอ่าวไทย โดยจะมีฝนหรือฝนฟ้าคะนองกระจาย ส่วนภาคเหนือ และภาคตะวันออกเฉียงเหนือจะมีฝนเป็นแห่ง ๆ สำหรับภาคใต้ทางด้านฝั่งตะวันตกจะมีฝนดีกว่าทางฝั่งตะวันออก

ข้อควรทราบ :

ในช่วงปลายเดือนกันยายนนี้ชาวไร่ฝ้ายแถบจังหวัดน่าน แพร่ สุโขทัย พิษณุโลก พิจิตร เพชรบูรณ์ เลย สกลนคร นครพนม อุทัยธานี นครสวรรค์ และลพบุรี ควรระมัดระวังหนอนอเมริกันระบาดทำลายฝ้าย ทั้งนี้เพราะว่าบริเวณดังกล่าวมีฝนตกชุกมาตั้งแต่เดือนที่แล้ว และในระยะนี้จะมีฝนมากขึ้น สภาพฝนฟ้าอากาศเช่นนี้ช่วยให้หนอนเจริญเติบโตได้ดี หนอนชนิดนี้เกิดจากผีเสื้อกลางคืนวางไข่ไว้บนใบส่วนยอดของต้นพืช ตัวหนอนมีสีเขียว น้ำตาล หรือสีเทา และข้างลำตัวมีแถบสีดำเป็นทางยาวชนานกัน หนอนซึ่งฟักออกมาใหม่ ๆ จะเจาะเข้าไปในตาอ่อน หรือดอก หรือสมออ่อนและกัดกินอยู่ภายใน เมื่อหนอนโตขึ้นจะเจาะเข้าไปกินในสมอฝ้าย หนอนอเมริกันนอกจากทำลายสมอฝ้ายแล้วยังทำลายฝักข้าวโพดได้อีกด้วย.

กรมอุตุนิยมวิทยา

๑๗ กันยายน ๒๕๒๒

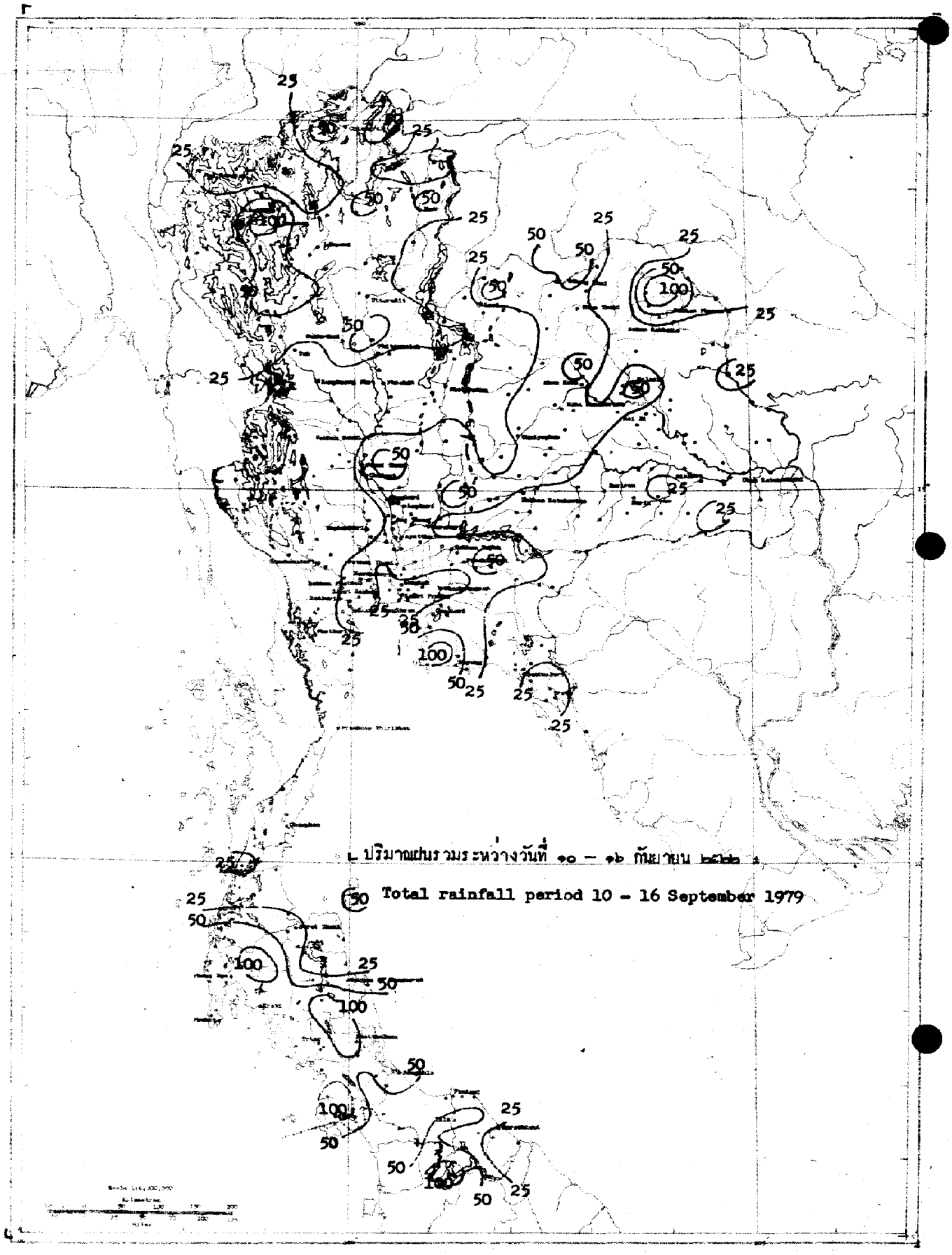
ปริมาณฝนรวมระหว่างวันที่ ๑๐ – ๑๖ กันยายน ๒๕๒๒
Total rainfall period 10 – 16 September 1979

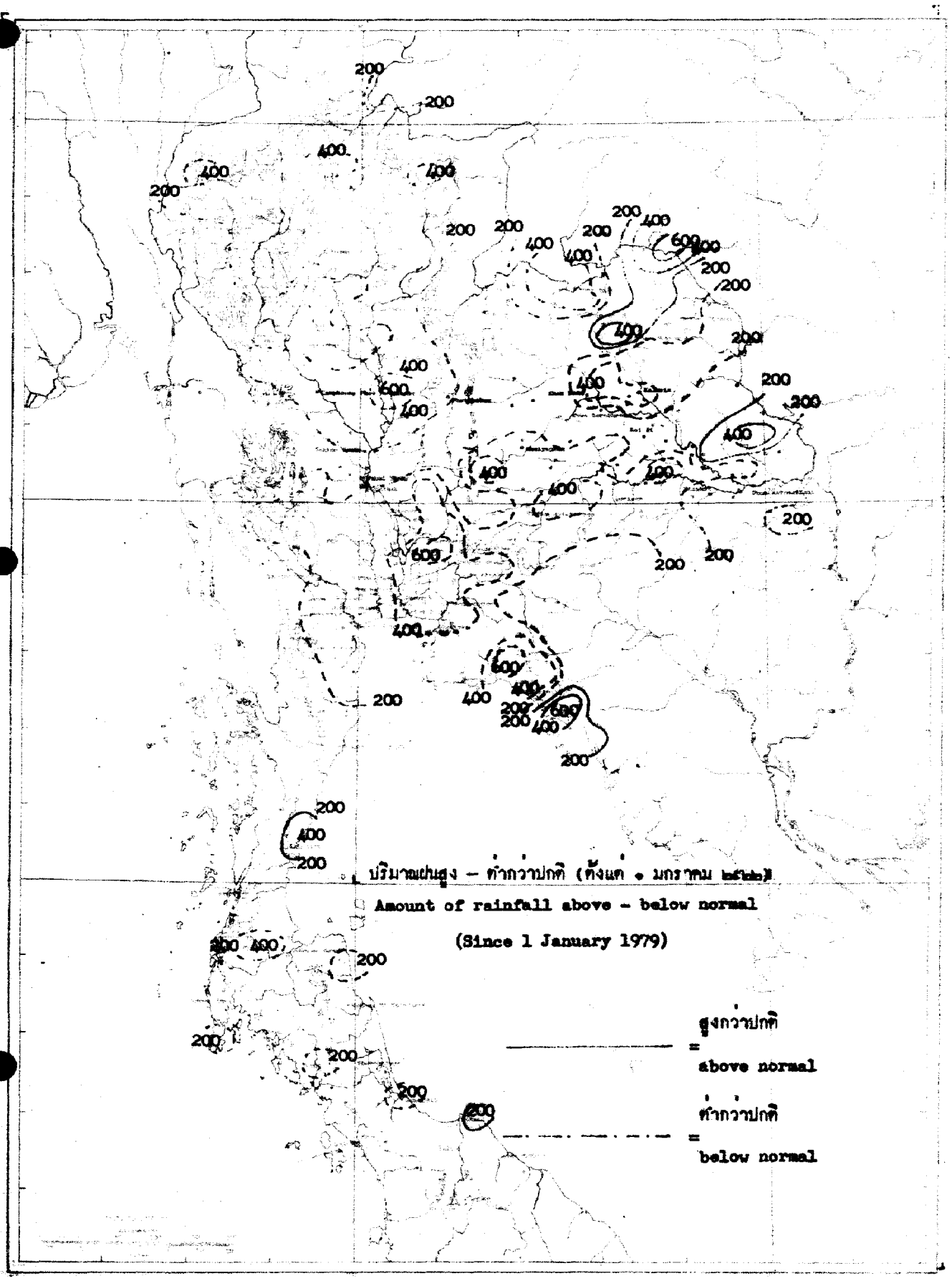
ปริมาณฝนสูง – ต่ำกว่าปกติ (ตั้งแต่ 1 มกราคม [illegible])
Amount of rainfall above – below normal
(Since 1 January 1979)
สูงกว่าปกติ = above normal
ต่ำกว่าปกติ = below normal

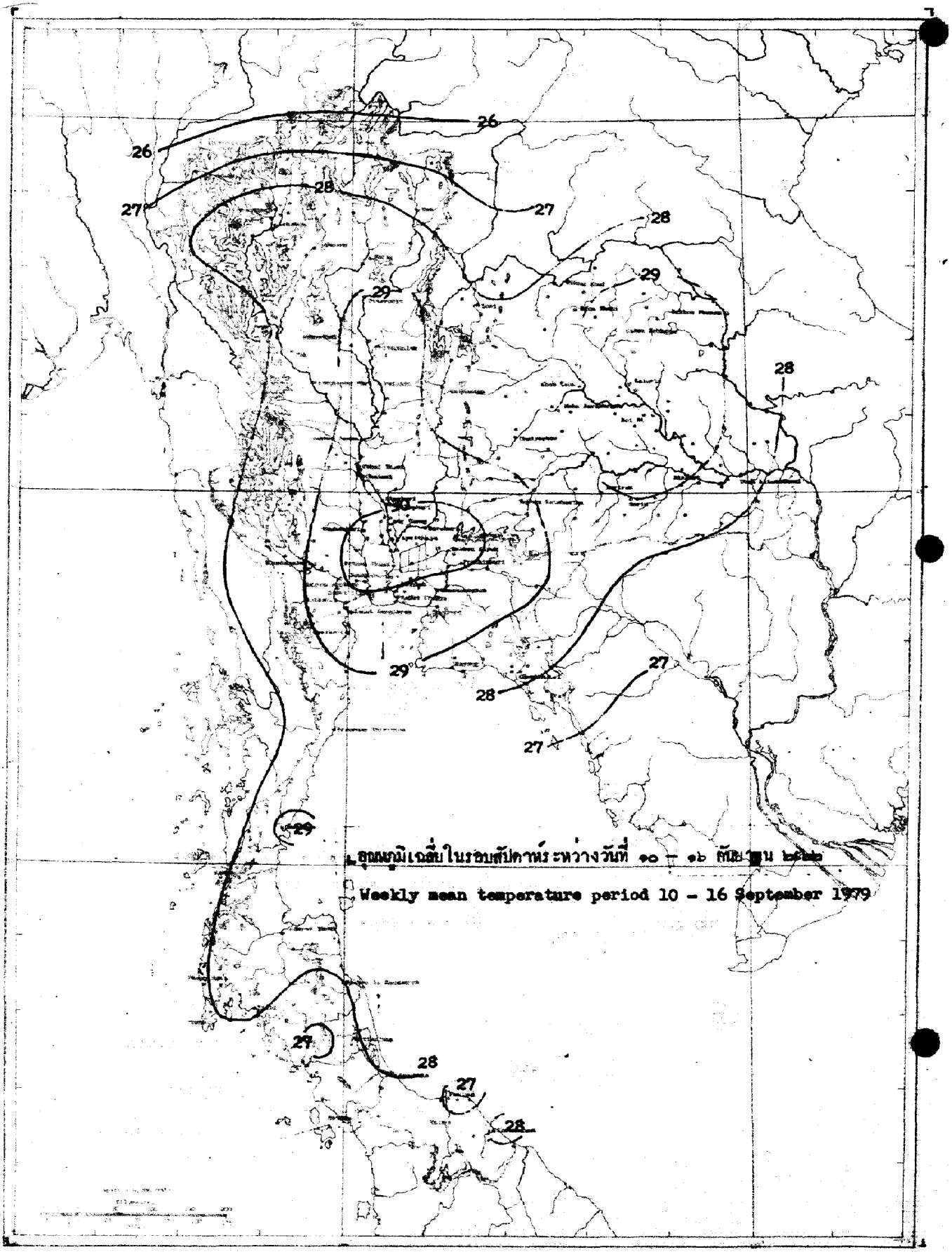

อุณหภูมิเฉลี่ยในรอบสัปดาห์ระหว่างวันที่ ๑๐ – ๑๖ กันยายน ๒๕๒๒

Weekly mean temperature period 10 – 16 September 1979

สถานีฝน	Station	วันที่และจำนวนน้ำฝนเป็นมิลลิเมตร Date and amount of rainfall in millimeters							ฝนรวม มม. Total rainfall mm.	ฝนรวมตั้งแต่ 1 มกราคม Accumulative rainfall since 1 January	
		กันยายน September								ปริมาณ มม. Amount mm.	สูงต่ำกว่าปกติ Above or below Normal
		10	11	12	13	14	15	16			
ภาคเหนือ	**NORTHERN PART**										
1 **เชียงราย**	**CHIANG RAI***	16.9	12.1	0.4	T				29.4	1232.5	-261.0
2 แม่สาย	Mae Sai	T	3.8	T	4.2				8.0	993.2	-340.5
3 เชียงแสน	Chiang Saen		13.4		13.2				26.6	1224.1	- 48.1
4 เชียงของ	Chiang Khong	3.1	51.3						54.4	1708.7	+172.2
5 แม่จัน	Mae Chan										
6 แม่สรวย	Mae Suai		5.9	29.6	32.8				68.3	843.3	-221.4
7 เทิง	Thoeng	42.5	25.0	6.8					74.3	1104.6	-289.8
8 เชียงคำ	Chiang Kham			29.4					29.4	1228.2	+ 93.8
9 เวียงป่าเป้า	Wiang Pa Pao									465.1	-418.4
10 พาน	Phan	20.3	5.9						26.2	942.4	- 94.7
11 แม่ใจ	Mae Chai	8.8	16.1	1.4					26.3	632.5	-404.1
12 พะเยา	Phayao	8.3	4.2						12.5	397.2	-391.6
13 จุน	Chun										
14 **แม่ฮ่องสอน**	**MAE HONG SON***							23.1	23.1	581.2	-452.4
15 ปาย	Pai									706.3	-352.0
16 ขุนยวม	Khun Yuam									679.0	-328.3
17 แม่ลาน้อย	Mae La Noi									806.0	
18 แม่สะเรียง	Mae Sariang*		0.1					31.6	31.7	896.4	- 99.8
19 **เชียงใหม่**	**CHIANG MAI***			T	1.4	2.8		17.6	21.8	793.6	-183.7
20 ฝาง	Fang									642.9	-376.3
21 แม่อาย	Mae Ai										
22 เชียงดาว	Chiang Dao										
23 แม่แตง	Mae Taeng									587.8	-360.8
24 แม่ริม	Mae Rim			8.2					8.2	524.2	-347.1
25 สันทราย	San Sai					8.7			8.7	540.1	-391.7
26 ดอยสะเก็ด	Doi Saket			1.1					1.1	733.1	-193.5
27 สันกำแพง	San Kamphaeng									193.1	
28 หางดง	Hang Dong									949.0	+ 99.9
29 สารภี	Saraphi									931.1	
30 สันป่าตอง	San Pa Tong									505.3	-259.5
31 จอมทอง	Chom Thong		66.2	52.8					119.0	721.6	+ 62.6
32 ฮอด	Hot	1.2							1.2	530.0	-226.2
33 **ลำพูน**	**LAMPHUN**									636.3	- 71.5
34 ป่าซาง	Pa Sang		1.5						1.5	746.4	+ 42.9
35 ลี้	Li									542.1	-335.8
36 **ลำปาง**	**LAMPANG***	T	0.3	8.5	T	0.5			9.3	597.7	-226.1
37 งาว	Ngao		18.6	34.6	0.9				54.1	1029.4	+ 24.0
38 แจ้ห่ม	Chae Hom		1.7	2.2					3.9	721.9	- 47.7
39 เกาะคา	Ko Kha		16.2	4.3	1.2	5.7			27.4	755.6	- 53.0
40 สบปราบ	Sop Prap	3.0	6.8	23.9	0.6	1.0			35.3	962.3	+183.6

สถานีฝน	Station	วันที่และจำนวนน้ำฝนเป็นมิลลิเมตร Date and amount of rainfall in millimeters กันยายน September 10	11	12	13	14	15	16	ฝนรวม มม. Total rainfall mm.	ฝนรวมตั้งแต่ 1 มกราคม Accumulative rainfall since 1 January ปริมาณ มม. Amount mm.	สูงต่ำกว่าปกติ Above or below Normal
41 เถิน	Thoen	34.8	1.8	50.5					87.1	769.1	+ 87.1
42 แม่พริก	Mae Phrik										
43 แพร่	PHRAE*		16.5	0.2	17.6	T			34.3	654.9	-248.2
44 สอง	Song										
45 สูงเม่น	Sung Men										
46 เด่นชัย	Den Chai		3.7		2.5				6.2	770.4	-239.7
47 น่าน	NAN*	T	19.7	4.3	33.2				57.2	908.3	-211.2
48 ทุ่งช้าง	Thung Chang		32.6						32.6	652.3	
49 เชียงกลาง	Chiang Klang		20.0						20.0	694.5	
50 ท่าวังผา	Tha Wang Pha*	1.4	13.5		0.7				15.6	823.8	-481.1
51 บ้า	Pua		20.5						20.5	781.8	-309.8
52 สา	Sa		10.4	7.8	3.9	3.3			25.4	970.0	- 4.7
53 นาน้อย	Na Noi										
54 อุตรดิตถ์	UTTARADIT*		2.9	5.0					7.9	872.3	-276.3
55 ฟากท่า	Fak Tha			9.6		10.0			19.6	769.7	-204.8
56 น้ำปาด	Nam Pat		11.0	10.5	0.9				22.4	837.3	-191.3
57 สนามบินอุตรดิตถ์	Uttaradit Airport*										
58 ท่าปลา	Tha Pla									1043.8	+14.4
59 ลับแล	Laplae									1382.0	+163.3
60 ตาก	TAK*			23.5	0.1				23.6	551.6	- 97.0
61 เขื่อนภูมิพล	Bhumibol Dam*	2.2		33.4	32.0				67.6	605.5	- 50.8
62 บ้านตาก	Ban Tak			25.3					25.3	538.4	+ 6.0
63 แม่ระมาด	Mae Ramat										
64 แม่สอด	Mae Sot*		31.6	10.5		4.5		1.3	47.9	1033.0	-265.6
65 สุโขทัย	SUKHOTHAI									808.8	+ 25.0
66 ทุ่งเสลี่ยม	Thung Saliam		8.8	38.4					47.2	301.9	
67 สวรรคโลก	Sawankhalok									425.6	-341.1
68 กงไกรลาศ	Kong Krailat		58.4						58.4	1066.5	+104.3
69 บ้านด่านลานหอย	Ban Dan Lan Hoi										
70 พิษณุโลก	PHITSANULOK*	T	0.7	3.6			1.0		5.3	727.7	- 325.7
71 นครไทย	Nakhon Thai										
72 พรหมพิราม	Phrom Phiram	30.5	10.4	10.3					51.2	841.9	+100.2
73 วังทอง	Wang Thong	1.0	0.5	3.6	T				5.1	888.2	-190.1
74 บางกระทุ่ม	Bang Krathum			21.6					21.6	795.2	-292.5
75 กำแพงเพชร	KAMPHAENG PHET									781.4	= 91.5
76 พรานกระต่าย	Phan Kratai			14.2					14.2	759.5	-321.2
77 คลองขลุง	Khlong Khlung									578.3	-345.9
78 ขาณุวรลักษบุรี	Khanu Woralaksaburi			0.6					0.6	741.2	-176.7
79 พิจิตร	PHICHIT		7.1	11.8					18.9	592.8	-603.8
80 สามง่าม	Sam Ngam			19.8					19.8	563.4	-441.8
81 ตะพานหิน	Taphan Hin			4.5					4.5	512.8	-463.4

สถานีฝน	Station	วันที่และจำนวนน้ำฝนเป็นมิลลิเมตร Date and amount of rainfall in millimeters กันยายน September 10	11	12	13	14	15	16	ฝนรวม มม. Total rainfall mm.	ฝนรวมตั้งแต่ 1 มกราคม Accumulative rainfall since 1 January ปริมาณ มม. Amount mm.	สูงต่ำกว่าปกติ Above or below Normal
82 บางมูลนาก	Bang Mun Nak										
83 โพทะเล	Pho Thale										
84 เพชรบูรณ์	**PHETCHABUN***		0.8	2.8				3.3	6.9	661.5	-339.0
85 หล่มเก่า	Lom Kao		24.6	4.8					29.4	966.4	+ 72.9
86 หล่มสัก	Lom Sak*		1 9	3.0			2.9	8.2	16.0	891.4	+ 78.1
87 ชนแดน	Chon Daet						12.1		12.1	917.9	- 85.9
88 หนองไผ่	Nong Phai		3.4	3.4					6.8	986.1	- 51.7
89 วิเชียรบุรี	Wichian Buri*		4.3	22.0					26.3	921.7	- 26.8
ภาคตะวันออกเฉียงเหนือ NORTHEASTERN PART											
1 เลย	LOEI*		4.8	31.1	0.5		13.5		49.9	1187.1	+198.6
2 เชียงคาน	Chiang Khan		2.9	4.7					7.6	926.9	-145.4
3 ท่าลี่	Tha Li									217.6	
4 ด่านซ้าย	Dan Sai			14.7					14.7	756.7	-127.5
5 วังสะพุง	Wang Saphung		4.6	5.2	1.8				11.6	405.0	
6 หนองคาย	NONG KHAI	T	57.8	17.3					75.1	1105.0	-466.0
7 สรีเชียงใหม่	Si Chiang Mai		39.5	21.0					60.5	1094.3	-414.2
8 ท่าบ่อ	Tha Bo		25.4	16.0					41.4	944.8	-413.6
9 โพนพิสัย	Phon Phisai										
10 บึงกาฬ	Bung Kan	5.3	2.9	7.4					15.6	2726.3	+435.1
11 เซกา	Seka	3.1	16.1						19.2	2305.5	+754.5
12 อุดรธานี	**UDON THANI**		2.4	14.1	0.5				17.0	940.7	-407.2
13 เพ็ญ	Phen									1066.1	-128.9
14 กุมภวาปี	Kumphawapi		24.5						24.5	1351.9	+401.9
15 หนองหาร	Nong Han	7.3	2.3						9.6	496.9	
16 หนองบัวลำภู	Nong Bua Lam Phu										
17 สกลนคร	**SAKON NAKHON***		2.7		T		T	0.2	2.9	1426.3	+113.4
18 วานรนิวาส	Wanon Niwat		59.5	40.0					99.5	502.5	
19 สว่างแดนดิน	Sawang Daen Din	58.0			46.0				104.0	1764.3	+308.8
20 พรรณานิคม	Phanna Nikhom		48.5						48.5	1514.8	+146.1
21 นครพนม	**NAKHON PHANOM**		17.2					9.3	26.5	1883.7	-284.0
22 บ้านแพง	Ban Phaeng		39.2						39.2	2386.4	-184.7
23 ท่าอุเทน	Tha Uthen										
24 นาแก	Na Kae		11.1						11.1	1407.4	+ 55.0
25 ธาตุพนม	That Phanom		9.0						9.0	1545.3	- 64.6
26 มุกดาหาร	Mukdahan*		44.2					0.5	44.7	1158.9	-168.9
27 กาฬสินธุ์	**KALASIN**		1.2						1.2	926.1	-289.0
28 ยางตลาด	Yang Talat		28.2						28.2	929.6	-188.2
29 สหัสขันธ์	Sahatsakhan	15.3							15.3	881.5	-329.1
30 กุฉินารายณ์	Kuchinarai									1104.8	-254.3
31 กมลาไสย	Kamalasai		2.8						2.8	810.6	-303.5
32 ร้อยเอ็ด	**ROI ET***	T	10.1						10.1	1086.5	- 80.2

สถานีฝน	Station	วันที่และจำนวนน้ำฝนเป็นมิลลิเมตร Date and amount of rainfall in millimeters							ฝนรวม มม. Total rainfall mm.	ฝนรวมตั้งแต่ 1 มกราคม Accumulative rainfall since 1 January	
		กันยายน September								ปริมาณ มม. Amount mm.	สูงต่ำกว่าปกติ Above or below Normal
		10	11	12	13	14	15	16			
33 โพนทอง	Phon Thong		16.6						16.6		
34 ธวัชบุรี	Thawatchaburi										
35 อาจสามารถ	At Samat										
36 เสลภูมิ	Selaphum										
37 จตุรพักตร์พิมาน	Chaturaphak Phiman									1020.5	+134.3
38 เกษตรวิสัย	Kaset Wisai			20.1					20.1	768.3	-351.3
39 สุวรรณภูมิ	Suwannaphum			20.5					20.5	828.4	-556.9
40 มหาสารคาม	MAHA SARAKHAM		21.6						21.6	1005.8	-162.5
41 เชียงยืน	Chiang Yun									614.8	-527.4
42 กันทรวิชัย	Kantharawichai		52.4						52.4	[illegible]	[illegible]
43 โกสุมพิสัย	Kosum Phisai*		13.2						13.2	[illegible]	[illegible]
44 บรบือ	Borabu									[illegible]	69.3
45 วาปีปทุม	Wapi Pathum										
46 พยัคฆภูมิพิสัย	Phayakkhaphum Phisai									731.9	-387.1
47 ขอนแก่น	KHON KAEN*	T	18.1		44.5				62.6	1019.8	+ 32.0
48 น้ำพอง	Nam Phong		1.5						1.5	681.8	-203.9
49 ภูเวียง	Phu Wiang		24.0	9.9					33.9	1109.1	+100.4
50 ชุมแพ	Chum Phae		13.4						13.4	353.1	
51 มัญจาคีรี	Mancha Khiri									949.8	+132.5
52 ชนบท	Chonnabot		11.9						11.9	970.8	+ 45.9
53 บ้านไผ่	Ban Phai		26.3	16.4		0.1			42.8	975.3	+ 6.1
54 พล	Phon			2.3					2.3	873.4	-143.7
55 หนองสองห้อง	Nong Song Hong	8.2	10.2		13.1				31.5	914.0	-188.5
56 ชัยภูมิ	CHAIYAPHUM		5.3	12.0	T	9.2			26.5	763.3	-214.3
57 เกษตรสมบูรณ์	Kaset Sombun									130.3	
58 ภูเขียว	Phu Khieo		7.7						7.7	802.6	+ 29.8
59 คอนสวรรค์	Khon Sawan		40.0						40.0	929.9	+ 73.3
60 จัตุรัส	Chatturat			18.0					18.0	604.8	-303.6
61 บำเหน็จณรงค์	Bamnet Narong		4.5	14.3					18.8	442.6	-485.9
62 นครราชสีมา	NAKHON RATCHASIMA*			15.1	T	0.3		T	15.4	407.5	-435.3
63 บัวใหญ่	Bua Yai										
64 คง	Khong			3.1					3.1	791.0	- 13.3
65 ด่านขุนทด	Dan Khun That		[illegible]	[illegible]		12.7	2.4		21.7	514.9	-251.4
66 โนนไทย	Non Thai		3.2	20.2		11.4			34.8	754.4	- 91.5
67 โนนสูง	Non Sung		1.9	9.8					11.7	590.5	-343.9
68 พิมาย	Phimai				7.3	24.4			31.7	388.8	
69 สีคิ้ว	Sikhiu			26.4		1.5			27.9	696.5	- 37.1
70 สูงเนิน	Sung Noen		17.4	4.4					21.8	638.2	-139.9
71 ปักธงชัย	Pak Thong Chai										
72 โชคชัย	Chok Chai*		T			14.2			14.2	668.9	- 44.5
73 ครบุรี	Khon Buri									361.2	-323.7

สถานีฝน	Station	วันที่และจำนวนน้ำฝนเป็นมิลลิเมตร Date and amount of rainfall in millimeters กันยายน September 10	11	12	13	14	15	16	ฝนรวม มม. Total rainfall mm	ฝนรวมตั้งแต่ 1 มกราคม Accumulative rainfall since 1 January ปริมาณ มม. Amount mm.	สูงต่ำกว่าปกติ Above or below Normal
74 บุรีรัมย์	BURI RAM										
75 พุทไธสง	Phutthaisong			12.5					12.5	926.6	-146.1
76 สตึก	Satuk									1069.5	+ 9.0
77 ลำปลายมาศ	Lam Phai Mat									576.7	-438.4
78 นางรอง	Nang Rong									587.1	-337.7
79 สุรินทร์	SURIN						0.1		0.1	1053.5	+ 24.6
80 รัตนบุรี	Rattanaburi		15.0			13.1			28.1	978.2	- 66.2
81 ท่าตูม	Tha Tum		2.8			8.4	0.1	T	11.3	1051.1	+ 83.1
82 ศีขรภูมิ	Sikhoraphum										
83 ปราสาท	Prasat									703.8	-231.8
84 สังขะ	Sangkha									562.9	-378.8
85 ศรีสะเกษ	SI SA KET										
86 ราษีไศล	Rasi Salai		10.8						10.8	1005.1	- 24.1
87 กันทรารมย์	Kanthararom	4.1							4.1	1163.8	+170.5
88 ขุขันธ์	Khukhan									1179.4	+164.4
89 ขุนหาญ	Khun Han	5.0		19.5			10.1		34.6	983.9	- 79.5
90 กันทรลักษ์	Kantharalak		1.9						1.9	1111.3	+ 77.1
91 อุบลราชธานี	UBON RATCHATHANI		10.8			0.7			11.5	1476.9	+139.9
92 เขมราฐ	Khemarat									1553.2	+263.9
93 อำนาจเจริญ	Amnat Charoen									634.6	
94 ยโสธร	Yasothon									218.0	
95 ตระการพืชผล	Trakan Phutphon									1818.4	+501.5
96 มหาชนะชัย	Maha Chana Chai									1572.6	+335.3
97 เขื่องใน	Khuang Nai		4.6						4.6	1055.9	-204.8
98 โขงเจียม	Khong Chiam										
99 เดชอุดม	Det Udom			12.9		1.5			14.4	1289.5	- 8.3
100 บุณฑริก	Buntharik			23.5					23.5	1129.9	-261.0
ภาคกลาง	CENTRAL PART										
1 นครสวรรค์	NAKHON SAWAN			6.5	0.1	0.3	4.0	3.7	14.6	496.1	-323.6
2 บรรพตพิสัย	Banphot Phisai									689.3	- 13.6
3 ชุมแสง	Chumsaeng		12.3						12.3	596.4	-247.3
4 หนองบัว	Nong Bua										
5 ลาดยาว	Lat Yao									720.7	64.8
6 ท่าตะโก	Tha Tako					28.0			28.0	679.2	- 86.4
7 พยุหคีรี	Phayuha Khiri			3.2					3.2	659.4	= 45.8
8 ตากฟ้า	Takhli									549.3	-328.1
9 อุทัยธานี	UTHAI THANI			50.4					50.4	633.5	-148.4
10 สว่างอารมณ์	Sawang Arom									628.2	-114.0
11 บ้านไร่	Ban Rai			2.4	0.6				3.0	452.4	-282.8
12 ทัพทัน	Thap than			3.4					3.4	812.8	- 36.5
13 หนองฉาง	Nong Chang			6.7					6.7	883.1	- 65.0

สถานีฝน	Station	วันที่และจำนวนน้ำฝนเป็นมิลลิเมตร Date and amount of rainfall in millimetres							ฝนรวม มม. Total rainfall mm.	ฝนรวมตั้งแต่ 1 มกราคม Accumulative rainfall since 1 January	
		กันยายน September								ปริมาณ มม. Amount mm.	สูงต่ำกว่าปกติ Above or below Normal
		10	11	12	13	14	15	16			
14 หนองขาหย่าง	Nong Khayang			5.4			8.2		13.6	382.8	+117.6
15 ชัยนาท	CHAI NAT									553.0	-168.3
16 มโนรมย์	Manorom			53.6					53.6	637.7	-141.7
17 วัดสิงห์	Wat Sing			26.8					26.8	584.9	-237.7
18 หันคา	Hankha										
19 สิงห์บุรี	SING BURI									375.1	-331.3
20 อินทร์บุรี	In Buri									235.5	
21 บางระจัน	Bang Rachan			3.2					3.2	394.0	-308.8
22 พรหมบุรี	Phrom Buri									482.3	-372.9
23 ลพบุรี	LOP BURI*		T				28.2	4.7	32.9	610.9	-317.9
24 บ้านหมี่	Ban Mi									297.2	-404.9
25 บัวชุม	Bua Chum*		7.4	7.1		2.0		11.2	27.7	745.3	-148.9
26 ชัยบาดาล	Chai Badan		26.9	26.8		27.2			30.9	628.0	-142.0
27 พัฒนานิคม	Phatthana Nikhom									364.0	-415.2
28 โคกสำโรง	Khok Samrong		23.5	12.3					35.8	293.9	-443.5
29 ท่าวุ้ง	Tha Wung									430.7	-498.6
30 สุพรรณบุรี	SUPHAN BURI*							3.4	3.4	480.6	-295.1
31 เดิมบางนางบวช	Doembang Nangbuat										
32 สามชุก	Sam Chuk										
33 ดอนเจดีย์	Don Chedi										
34 ศรีประจันต์	Si Phrachan										
35 อู่ทอง	U Thong										
36 บางปลาม้า	Bang Pa Ma										
37 สองพี่น้อง	Song Phi Nong									451.3	- 80.0
38 อ่างทอง	ANG THONG		35.0	5.0					40.0	561.1	-286.8
39 โพธิ์ทอง	Pho Thong										
40 ไชโย	Chaiyo									389.7	-335.3
41 วิเศษชัยชาญ	Wiset Chai Chan		13.5						13.5	621.8	-245.6
42 ป่าโมก	Pa Mok									412.8	-351.8
43 สระบุรี	SARABURI						11.2		11.2	607.0	-558.4
44 พระพุทธบาท	Phra Phutthabat										
45 บ้านหมอ	Ban Mo										
46 เสาไห้	Sao Hai									657.8	-450.8
47 แก่งคอย	Kaeng Khoi									629.8	-462.8
48 หนองแค	Nong Khae									488.2	-601.0
49 พระนครศรีอยุธยา	PHRA NAKHON SI AYUTTHAYA										
50 ท่าเรือ	Tha Rua										
51 ผักไห่	Phak Hai									454.4	-426.4
52 บางบาล	Bang Ban			11.0					11.0	583.9	-329.6
53 เสนา	Sena									403.2	-536.2
54 บางไทร	Bang Sai										

สถานีฝน	Station	วันที่และจำนวนน้ำฝนเป็นมิลลิเมตร Date and amount of rainfall in millimeters							ฝนรวม มม. Total rainfall mm.	ฝนรวมตั้งแต่ 1 มกราคม Accumulative rainfall since 1 January	
		กันยายน September								ปริมาณ มม. Amount mm.	สูงต่ำกว่าปกติ Above or below Normal
		10	11	12	13	14	15	16			
55 บางปะอิน	Bang Pa-in			47.6					47.6	490.9	-352.6
56 ปทุมธานี	PATHUM THANI										
57 หนองเสือ	Nong Sua	4.6			13.7				18.3	626.7	-370.6
58 ธัญบุรี	Thanyaburi										
59 รังสิต	Rangsit									314.9	
60 ลำลูกกา	Lam Luk Ka										
61 นนทบุรี	NONTHABURI										
62 บางบัวทอง	Bang Bua Thong									218.7	
63 ธนบุรี	THON BURI										
64 ตลิ่งชัน	Tailing Chan										
65 บางขุนเทียน	Bang Khun Thian										
66 ราษฎร์บูรณะ	Rat Burana										
67 กรุงเทพมหานคร	BANGKOK METROPOLIS				T		T	13.4	13.4	821.4	-150.0
68 สนามบินดอนเมือง	Don Muang Airport*				8.1			23.4	31.5	426.7	-455.0
69 บางเขน	Bang Khen									745.3	-205.1
70 มีนบุรี	Min Buri										
71 ลาดกระบัง	Lat Krabang										
72 ศูนย์วิจัยบางนา	Bangk Na*				T			19.7	19.7	846.2	
73 กาญจนบุรี	KANCHANABURI*				T	14.2		T	14.2	531.5	-110.6
74 สังขละบุรี	Sangkhla Buri										
75 เหมืองปิล็อก	Pilok										
76 ทองผาภูมิ	Thong Pha Phum*									1094.5	-201.0
77 ศรีสวัสดิ์	Si Sawat										
78 ไทรโยค	Sai Yok										
79 พนมทวน	Phanom Thuan	8.4							8.4		
80 ท่าม่วง	Tha Muang					23.0			23.0	476.4	- 50.9
81 นครปฐม	NAKHON PATHOM				25.9	3.0			28.9	401.8	-366.2
82 บางเลน	Bang Len	9.5			T	3.9			13.4	385.6	-320.1
83 นครชัยศรี	Nakhon Chaisi					13.2			13.2	329.9	-287.4
84 ราชบุรี	RATCHABURI										
85 บ้านโป่ง	Ban Pong				10.0	T			10.0	550.0	- 45.7
86 โพธาราม	Photharam									459.3	-245.3
87 ดำเนินสะดวก	Damnoen Saduak										
88 ปากท่อ	Pak Tho				T				T	283.2	-356.6
89 สมุทรสงคราม	SAMUT SONGKHRAM										
90 บางคนที	Bang Khonthi									395.5	-274.9
91 อัมพวา	Amphawa									309.1	-317.3
92 สมุทรสาคร	SAMUT SAKHON	2.7		12.0	14.4		3.0		32.1	413.9	-390.6
93 กระทุ่มแบน	Kratum Baen									292.6	-486.0
94 สมุทรปราการ	SAMUT PRAKAN									550.2	-334.3
95 บางพลี	Bang Phli			15.3					15.3	411.9	- 564.2

สถานีฝน	Station	วันที่และจำนวนน้ำฝนเป็นมิลลิเมตร Date and amount of rainfall in millimeters							ฝนรวม มม. Total rainfall mm.	ฝนรวมตั้งแต่ 1 มกราคม Accumulative rainfall since 1 January	
		กันยายน September								ปริมาณ มม. Amount mm.	สูงต่ำกว่าปกติ Above or below Normal
		10	11	12	13	14	15	16			
ภาคตะวันออก	**EASTERN PART**										
1 นครนายก	NAKHON NAYOK									1127.6	-368.3
2 บ้านนา	Ban Na									281.3	
3 ปากพลี	Pak Phli									865.5	-661.0
4 องครักษ์	Ongkharak			4.1	30.1				34.2	786.3	-529.3
5 ปราจีนบุรี	PRACHIN BURI*			2.4		0.4	0.7		3.5	1065.9	-584.2
6 ประจันตคาม	Prachantakham										
7 บ้านสร้าง	Ban Sang			56.0					56.0	1085.6	-133.4
8 ศรีมหาโพธิ	Si Maha Phot										
9 กบินทร์บุรี	Kabin Buri*				9.0		1.0	13.2	23.2	1325.1	+ 92.4
10 สระแก้ว	Sa Kaeo			8.8					8.8		
11 วัฒนานคร	Watthana Nakhon						25.6		25.6	983.4	-163.0
12 อรัญประเทศ	Aranyaprathet*				26.7	0.2	1.4	2.1	30.4	958.5	-145.0
13 ฉะเชิงเทรา	CHACHOENGSAO				18.7				18.7	638.2	-298.3
14 บ้านโพธิ์	Ban Pho									473.8	-411.3
15 ชลบุรี	CHON BURI*	1.5	T	0.8	2.5	25.7		0.8	31.3	458.9	-462.9
16 พานทอง	Phan Thong		7.2		22.4				29.6	329.3	-442.7
17 บ้านบึง	Ban Bung										
18 เกาะสีชัง	Ko Sichang*		25.7	10.7		T		7.1	43.5	410.4	-336.8
19 ศรีราชา	Si Racha										
20 สัตหีบ	Sattahip*		4.2			1.2	77.0	30.2	112.6	498.5	-282.7
21 ระยอง	RAYONG		12.5				33.7		46.2	649.1	-259.1
22 บ้านค่าย	Ban Khai	6.5	2.4		T	3.7	17.3		29.9	613.6	-286.7
23 แกลง	Klaeng					14.2			14.2	865.5	-621.1
24 จันทบุรี	CHANTHABURI*	9.4	0.3			11.5	6.9		28.1	1988.7	-522.5
25 ท่าใหม่	Tha Mai									1616.5	-514.4
26 มะขาม	Makham		16.4						16.4	1383.3	
27 ตราด	TRAT	11.3	9.7			19.5			40.5	2755.7	-303.9
28 เขาสมิง	Khao Saming	18.5	3.4		3.0				24.9	2635.5	+628.7
29 แหลมงอบ	Laem Ngop										
30 คลองใหญ่	Khlong Yai*	3.8	1.1	T	2.2		4.7	1.9	13.7	4225.9	+259.7
ภาคใต้	**SOUTHERN PART**										
1 เพชรบุรี	PHETCHABURI						25.5		25.5	1224.3	-390.7
2 บ้านแหลม	Ban Laem										
3 บ้านลาด	Ban Lat										
4 ท่ายาง	Tha Yang									327.0	-133.5
5 ชะอำ	Cha-am						16.6		16.6	230.7	-243.8
6 ประจวบคีรีขันธ์	PRACHUAP KHIRI KHAN*	0.6		4.5	1.5				6.6	488.3	-144.0
7 หัวหิน	Hua Hin*									291.3	-250.1
8 ปราณบุรี	Pran Buri				3.5				3.5		
9 ชุมพร	CHUMPHON*	T	2.7	0.3					3.0	1196.0	+ 45.7

สถานีฝน	Station	วันที่และจำนวนน้ำฝนเป็นมิลลิเมตร Date and amount of rainfall in millimeters							ฝนรวม มม. Total rainfall mm.	ฝนรวมตั้งแต่ 1 มกราคม Accumulative rainfall since 1 January	
		กันยายน September								ปริมาณ มม. Amount mm.	สูงต่ำกว่าปกติ Above or below Normal
		10	11	12	13	14	15	16			
10 ท่าแซะ	Tha Sae	23.6							23.6	1771.7	+530.1
11 สวี	Sawi									1134.4	+171.3
12 หลังสวน	Lang Suan									570.6	-313.2
13 สุราษฎร์ธานี	SURAT THANI*	9.8	T	0.5	19.2	5.0	T		34.5	836.9	- 114.3
14 ไชยา	Chaiya	7.0							7.0	871.3	+165.5
15 เกาะสมุย	Ko Samui*	22.6	35.6	1.5		0.4			60.1	730.4	+ 87.3
16 พุนพิน	Phunphin	4.9	1.4		16.1				22.4	1003.4	+186.5
17 ท่าฉาง	Tha Chang									663.5	-476.8
18 กาญจนดิษฐ์	Kanchanadit										
19 บ้านนาสาร	Ban Na San										
20 นครศรีธรรมราช	NAKHON SI THAMMARAT*	1.2	0.6	1.0		0.6			3.4	814.2	-136.7
21 สิชล	Sichon									484.1	-368.9
22 ท่าศาลา	Tha Sala	3.9				10.8			14.7	586.1	- 49.6
23 ฉวาง	Chawang		4.0		6.7				10.7	1062.0	-159.6
24 ทุ่งสง	Thung Song		34.4				88.0		122.4	1194.3	+134.3
25 ร่อนพิบูลย์	Ron Phibun		92.0						92.0		
26 ปากพนัง	Pak Phanang									537.1	-185.9
27 พัทลุง	PHATTHALUNG									258.5	
28 ควนขนุน	Khuan Khanun										
29 ปากพยูน	Pak Phayun										
30 เขาชัยสน	Khao Chaison		58.6	38.9			13.9		111.4	762.1	
31 สงขลา	SONGKHLA*	1.5	8.4			17.1		28.8	55.8	583.8	-226.1
32 รัตภูมิ	Rattaphum	10.3	9.1	2.2					21.6		
33 หาดใหญ่	Hat Yai	8.2	17.6	15.7			14.3	0.4	56.2		
34 สะเดา	Sadao										
35 ปัตตานี	PATTANI*	3.7	25.3		0.3	T		0.6	29.9	813.5	+274.5
36 หนองจิก	Nong Chik		18.3						18.3	430.8	
37 ยะหริ่ง	Yaring		30.8						30.8	290.8	
38 มายอ	Mayo		17.4	10.2	28.6				56.2	756.7	
39 โคกโพธิ์	Khok Pho									282.7	
40 ปะนาเระ	Panare									201.5	
41 ยะลา	YALA	52.1							52.1	763.2	
42 ยะหา	Yaha	10.7	0.9			35.7			47.3	821.8	
43 รามัน	Raman	12.1	17.3						29.4	814.9	
44 บันนังสตา	Bannang Satar									264.4	
45 เบตง	Betong	36.3	3.4	3.2		63.2			106.1	1015.7	
46 นราธิวาส	NARATHIWAT*	7.9		T				2.6	10.5	997.6	-127.1
47 ยี่งอ	Yi-ngo	3.4							3.4	634.1	
48 ระแงะ	Rangae										
49 ตากใบ	Tak Bai									298.2	
50 สุไหงโกลก	Sungai Kolok									659.1	

สถานีฝน	Station	วันที่และจำนวนน้ำฝนเป็นมิลลิเมตร Date and amount of rainfall in millimeters กันยายน September 10	11	12	13	14	15	16	ฝนรวม มม. Total rainfall mm.	ฝนรวมตั้งแต่ 1 มกราคม Accumulative rainfall since 1 January ปริมาณ มม. Amount mm.	สูงต่ำกว่าปกติ Above or below Normal
51 ระนอง	RANONG	1.9	9.9	5.3	T	13.4	2.1	3.1	35.7	3423.6	- 2.8
52 กระบุรี	Kra Buri	9.4							9.4	1227.5	
53 พังงา	PHANGNGA	7.5	12.7						20.2	824.7	
54 ตะกั่วป่า	Takua Pa	T	28.4	T	0.5	11.8	32.8		73.5	1112.6	
55 กะปง	Kapong	2.3	56.6	40.8					99.7	2711.0	
56 ท้ายเหมือง	Thai Muang	48.2	37.9						86.1	1779.8	
57 ตะกั่วทุ่ง	Takua Thung		68.5			4.7			73.2	2137.8	
58 ทับปุด	Thap Put		72.5			41.8			114.3	1556.2	
59 ภูเก็ต	PHUKET*		14.8	0.7	4.6	T	35.4		55.5	1249.4	-348.5
60 สนามบินภูเก็ต	Phuket Airport*		24.5	12.7	12.6	T	20.1		69.9	1536.3	-281.7
61 กระบี่	KRABI		54.4			6.7			61.1	1074.0	
62 อ่าวลึก	Ao Luk	19.8	19.0			16.5	23.8		79.1	1653.8	
63 คลองท่อม	Khlong Tom		13.2		1.6	19.5	13.5		47.8	1467.2	
64 ตรัง	TRANG	1.3	31.6	T	0.5	1.5	39.2	T	74.1	1410.3	-231.8
65 สนามบินตรัง	Trang Airport*										
66 สิเกา	Sikao		21.4		31.0				52.4	1242.1	
67 ย่านตาขาว	Yan Ta Khao		19.6	8.7					27.3	856.8	
68 ปะเหลียน	Palian	23.5	34.6	18.3					76.4	1259.8	
69 สตูล	SATUN	18.2	42.0	2.5	6.4	13.7		28.5	111.3	1581.1	
70 ทุ่งหว้า	Thung Wa	55.2	27.5	18.2		17.0	45.5		158.4	923.7	

สถานีฝน	Station	วันที่และจำนวนน้ำฝนเป็นมิลลิเมตร Date and amount of rainfall in millimeters							ฝนรวม มม. Total rainfall mm.	ฝนรวมตั้งแต่ 1 มกราคม Accumulative rainfall since 1 January	
		กันยายน September								ปริมาณ มม. Amount mm.	สูงต่ำกว่าปกติ Above or below Normal
		10	11	12	13	14	15	16			
กรุงเทพมหานคร	**BANGKOK METROPOLIS**										
1 สถานีเครื่องรับส่งวิทยุนนทบุรี	Overseas Radio Receiving Station							32.6	32.6		
2 ร.ร. การช่างนนทบุรี	Nonthaburi Trade School							48.7	48.7		
3 พลังงานปรมาณูแห่งชาติ	Atomic Energy For Peace				0.3			13.5	13.8		
4 กองกำกับการรถวิทยุฯ	MMP. Sub Division Car Center				T				T		
5 วิทยาลัยครูจันทรเกษม	Chankasem College Education							8.0	8.0		
6 การไฟฟ้าฝ่ายผลิต	Electrical Supply Authority										
7 ศูนย์ฝึกการบินพลเรือน	Civil Aviation Training Center										
8 ร.ร. โยธินบูรณะ	Yothin Burana School							35.0	35.0		
9 สถานีรถไฟบางบำหรุ	Bang Bamru Railway Station										
10 ร.ร. พาณิชการสยาม	Siam Commercial School										
11 ร.ร. การประชาสัมพันธ์	Public Relation School							45.6	45.6		
12 ร.ร. สามเสนนอก	Sam Sen Nok School							50.3	50.3		
13 มหาวิทยาลัยรามคำแหง	Ramkhamhaeng University							22.4	22.4		
14 ร.ร. ศรีอุลัย	Sri Ulai School					6.4		26.4	32.8		
15 ร.ร. จิตรลดา	Chitlada School										
16 เขตบางกะปิ	Bangkapi Boundary										
17 เขตหนองจอก	Nong Chok Boundary										
18 กระทรวงศึกษาธิการ	Ministry of Education										
19 ร.ร. ช่างกลวิทยา	Changkol Vitthaya School							35.4	35.4		
20 ร. 1 พัน 2 รอ.	Second Infantry Battalion										
21 บ้านมนังคศิลา	Ban Manangkha Sila							29.6	29.6		
22 ร.ร. โชสิตสมสร	Kosit Samosorn School					15.2		8.4	23.6		
23 ประตูน้ำปทุมวัน	Pathumvan Irr.							21.3	21.3		
24 ร.ร. เฉลิมศาสน์ศึกษา	Chaloemsart Suksa School										
25 วิทยาลัยเพาะช่าง	Poh Chang College										
26 ร.ร. มาแตร์เดอี	Mater Dei School							28.1	28.1		
27 สถานีจ่ายไฟฟ้าบางกะปิ	Sup Center of Electrial Supply-Bangkapi							10.0	10.0		
28 วิทยาลัยพาณิชการธนบุรี	Thonburi Commercial College	7.8	44.5			21.0		12.4	85.7		
29 วิทยาลัยครูบ้านสมเด็จ	Bansomdet Teacher College	1.8	1.9			53.1		17.8	74.6		
30 เขตคลองสาน	Khlong San Boundary										
31 ร.ร. เตรียมทหาร	Armed Force Academy Preparatory-School						1.4	20.8	22.2		
32 ร.ร. กรุงเทพคริสเตียน	Bangkok Christian College							16.7	16.7		
33 ร.ร. ศรีวิกรม์	Srivikorn School							6.2	6.2		
34 ประตูน้ำพระโขนง	Prakhanong Irr.							2.8	2.8		
35 ร.ร. สมจิตศึกษา	Somchit Suksa School										
36 ร.ร. ยานนาวาวิทยาคม	Yannawa Vitthayakhom School						3.1	30.3	33.4		
37 ร.ร. พระโขนง	Prakhanong School							26.8	26.8		
38 ร.ร. ช่องนนทรี	Chong Nonthri School						3.5	30.4	33.9		

อุณหภูมิสูงสุดและต่ำสุดประจำวันที่ ๑๐ – ๑๖ กันยายน ๒๕๒๒

Daily Max. and Min. Temperature 10 – 16 September 1979

สถานี	Station	อุณหภูมิสูงสุดและต่ำสุดเป็นองศา ซ. Max. and Min. Temperature in degree C.							เฉลี่ยสูงสุดต่ำสุด Average Max. Min.	เฉลี่ยในสัปดาห์ Weekly Mean	ค่าปกติประจำเดือน Monthly Normal
		10	11	12	13	14	15	16			
ภาคเหนือ	**NORTHERN PART**										
1 เชียงราย	CHIANG RAI	30.3 22.0	30.7 21.5	29.3 22.5	29.7 22.2	30.4 23.1	31.7 21.8	32.8 21.5	30.7 22.1	26.4	26.6
2 แม่ฮ่องสอน	MAE HONG SON										
3 เชียงใหม่	CHIANG MAI	33.5 24.3	34.2 24.5	33.0 25.0	33.6 24.4	34.1 23.4	33.8 23.2	34.2 24.5	33.6 24.2	28.4	27.0
4 น่าน	NAN	32.5 23.4	33.7 23.3	31.9 22.9	32.2 23.5	33.0 22.8	34.3 23.2	34.2 23.4	33.3 23.2	28.3	27.6
5 ท่าวังผา	Tha Wang Pha	30.3 22.9	32.8 22.1	31.3 21.3	29.7 23.1	32.0 22.3	33.5 21.6	33.5 21.8	31.7 22.1	26.9	..
6 ลำปาง	LAMPANG	34.2 23.1	35.3 23.1	34.0 23.4	33.1 23.3	31.8 23.5	33.7 22.4	35.0 23.2	33.8 23.0	28.4	27.6
7 แม่สะเรียง	Mae Sariang	34.0 22.3	34.1 22.7	32.8 23.4	32.6 23.7	32.8 22.9	34.6 22.3	34.6 23.1	33.7 22.9	28.3	26.7
8 แพร่	PHRAE	32.8 23.5	33.5 23.7	33.7 23.0	33.6 23.4	33.2 23.6	33.8 23.7	34.5 23.8	33.7 23.6	28.2	27.4
9 อุตรดิตถ์	UTTARADIT	34.2 24.5	34.3 23.8	33.1 24.6	33.8 23.4	34.1 24.9	35.8 24.3	35.9 25.0	34.3 24.4	29.4	28.2
10 ตาก	TAK	35.2 23.0	34.1 23.3	33.7 24.3	31.4 23.7	33.2 22.6	34.0 21.9	34.2 23.8	33.7 21.0	28.4	28.3
11 เขื่อนภูมิพล	Bhumibol Dam	35.3 23.6	34.7 23.2	32.2 23.7	29.6 21.8	32.6 22.9	34.1 23.1	35.1 23.5	33.3 23.1	28.2	27.9
12 พิษณุโลก	PHITSANULOK	34.3 23.8	32.0 23.5	31.6 25.0	31.8 23.9	34.7 23.4	35.0 24.8	34.5 23.4	33.3 24.2	28.8	28.4
13 แม่สอด	Mae Sot	34.1 22.4	32.8 24.4	33.3 23.0	32.8 23.0	33.6 23.2	32.7 21.8	34.5 23.0	33.0 23.1	28.1	26.2
14 เพชรบูรณ์	PHETCHABUN	35.2 24.3	34.1 24.5	33.4 21.0	32.0 23.1	34.1 22.4	35.4 23.0	34.4 23.7	33.9 23.8	28.8	27.3
15 หล่มสัก	Lom Sak	33.9 24.5	33.3 24.6	32.6 23.0	30.8 23.2	33.1 22.4	35.5 23.5	33.0 23.8	33.0 23.7	28.4	..
16 วิเชียรบุรี	Wichian Buri	34.6 23.8	33.8 24.4	31.9 23.3	30.9 23.3	34.3 23.3	34.0 23.3	33.4 23.4	33.2 23.4	28.3	..
ภาคตะวันออกเฉียงเหนือ	**NORTHEASTERN PART**										
1 หนองคาย	NONG KHAI	30.9 25.7	32.1 23.6	30.2 22.6	31.0 22.7	33.1 24.1	30.7 25.3	32.8 25.5	31.8 24.2	28.0	27.8
2 เลย	LOEI	32.3 22.8	31.8 23.1	31.4 23.9	30.8 22.9	33.3 22.0	34.5 21.0	32.3 22.7	32.5 22.6	27.6	27.3
3 อุดรธานี	UDON THANI	32.5 25.9	30.7 24.5	30.7 23.9	31.0 23.7	33.2 24.6	33.9 25.5	33.1 25.5	32.4 24.8	28.6	27.9
4 สกลนคร	SAKON NAKHON	33.9 25.0	32.6 25.4	30.5 23.7	32.9 23.9	33.8 23.5	33.5 24.8	34.5 24.0	32.8 24.2	28.5	27.6
5 นครพนม	NAKHON PHANOM	34.2 23.8	32.1 24.5	31.0 25.4	33.0 23.8	35.0 23.8	34.7 24.1	33.3 24.2	33.4 23.8	28.6	27.0
6 มุกดาหาร	Mukdahan	34.6 24.9	34.5 23.3	32.1 21.4	34.2 24.2	32.8 22.8	34.9 23.9	33.4 22.5	33.4 24.1	28.8	27.7
7 ขอนแก่น	KHON KAEN	33.2 24.2	32.6 23.2	32.1 23.7	32.5 24.0	33.9 23.7	34.2 24.7	33.7 24.9	33.0 24.2	28.6	28.1
8 โกสุมพิสัย	Kosum Phisai	34.4 24.1	33.8 23.0	31.3 23.6	32.9 24.2	34.9 24.4	34.9 25.3	34.6	33.3 24.3	28.8	..
9 ร้อยเอ็ด	ROI ET	34.4 23.8	33.2 23.5	31.6 23.2	32.7 24.2	33.3 24.8	33.2 25.6	32.7 24.8	33.0 24.6	28.8	28.0
10 ชัยภูมิ	CHAIYAPHUM	32.2 24.8	33.7 23.4	30.8 23.3	30.3 23.0	33.7 23.9	33.9 24.4	33.7 25.0	32.6 24.2	28.4	27.4
11 อุบลราชธานี	UBON RATCHATHANI	32.9 22.9	32.4 23.5	28.5 24.9	33.1 23.5	34.1 25.1	32.5 24.2	33.1 22.4	32.4 24.1	28.3	27.8
12 สุรินทร์	SURIN	32.4 22.7	33.6 24.6	32.0 24.0	33.7 24.6	34.2 24.3	34.2 24.7	33.5 23.3	33.5 24.1	28.8	27.8
13 ท่าตูม	Tha Tum	33.3 23.1	32.3 23.1	32.6 24.3	32.5 24.5	33.8 24.8	33.1 24.3	32.4 24.0	32.7 24.3	28.5	..
14 นางรอง	Nang Rong	32.6 22.8	33.8 22.9	32.7 22.9	34.0 23.2	33.4 23.4	33.7 22.6	23.6	33.6 23.1	28.4	..

สถานี	Station	อุณหภูมิสูงสุดและต่ำสุดเป็นองศา ซ. Max. and Min. Temperature in degree C. 10	11	12	13	14	15	16	เฉลี่ยสูงสุด ต่ำสุด Average Max. Min.	เฉลี่ยในสัปดาห์ Weekly Mean	ค่าปกติประจำเดือน Monthly Normal
15 นครราชสีมา	NAKHON RATCHASIMA	34.9 / 23.9	33.9 / 24.3	34.3 / 25.1	31.7 / 23.4	34.1 / 24.0	34.0 / 24.0	33.0 / 23.9	34.0 / 24.1	29.1	28.1
16 โชคชัย	Chok Chai	34.0 / 23.7	34.8 / 24.2	34.2 / 24.5	33.7 / 24.4	33.6 / 23.6	33.5 / 23.5	24.4	33.9 / 24.0	28.9	..
ภาคกลาง	**CENTRAL PART**										
1 นครสวรรค์	NAKHON SAWAN	35.5 / 25.1	33.7 / 25.1	32.6 / 25.5	32.6 / 23.3	34.3 / 23.7	35.7 / 24.5	35.2 / 25.6	34.2 / 24.7	28.5	28.7
2 ลพบุรี	LOP BURI	34.0 / 23.8	34.9 / 26.0	32.6 / 26.3	32.8 / 24.5	34.3 / 24.3	33.7 / 25.5	33.7 / 24.4	33.6 / 25.0	29.3	28.1
3 สุพรรณบุรี	SUPHAN BURI	34.3 / 24.6	34.0 / 26.0	32.1 / 26.6	32.7 / 24.1	35.1 / 25.3	34.1 / 25.0	34.2 / 26.6	33.8 / 25.5	29.7	28.7
4 กาญจนบุรี	KANCHANABURI	34.1 / 23.4	34.4 / 24.2	34.1 / 25.4	31.0 / 24.0	35.8 / 24.6	35.3 / 23.2	34.2 / 25.6	34.1 / 24.3	29.2	28.4
5 ทองผาภูมิ	Thong Pha Phum										
6 สนามบินดอนเมือง	Don Muang Airport	34.2 / 24.9	32.9 / 25.0	32.9 / 25.0	32.8 / 25.0	32.8 / 25.1	33.4 / 24.0	33.2 / 25.2	33.1 / 24.9	29.0	28.7
7 กรุงเทพมหานคร	BANGKOK METROPOLIS	34.9 / 26.5	34.3 / 27.0	34.6 / 26.5	34.0 / 25.6	33.0 / 25.6	34.5 / 25.1	35.5 / 26.5	34.4 / 26.1	30.3	28.4
8 ศูนย์วิจัย ฯ บางนา	Bang Na	34.5 / 25.0	34.0 / 26.0	34.5 / 26.4	34.0 / 25.6	34.3 / 26.0	34.5 / 25.5	26.0	34.3 / 25.8	30.1	..
ภาคตะวันออก	**EASTERN PART**										
1 ปราจีนบุรี	PRACHIN BURI	34.5 / 25.0	34.8 / 25.2	34.0 / 25.4	33.0 / 26.3	34.0 / 24.5	34.0 / 26.6	33.0 / 25.0	33.9 / 25.4	29.6	28.1
2 กบินทร์บุรี	Kabin Buri	34.8 / 23.6	33.8 / 23.5	34.1 / 24.2	33.4 / 22.0	34.6 / 23.5	34.0 / 23.6	34.8 / 24.0	34.2 / 23.8	29.0	..
3 อรัญประเทศ	Aranyaprathet	33.8 / 24.8	34.7 / 24.6	33.7 / 25.5	34.8 / 25.0	34.5 / 24.5	34.8 / 24.0	34.3 / 24.3	34.4 / 24.5	29.5	27.9
4 ชลบุรี	CHON BURI	33.5 / 24.0	32.8 / 24.7	32.6 / 24.5	32.4 / 24.9	34.5 / 23.5	32.8 / 24.0	32.9 / 24.5	33.1 / 24.3	28.7	28.2
5 เกาะสีชัง	Ko Si Chang	32.7 / 25.2	32.5 / 25.8	31.7 / 25.6	31.7 / 22.9	32.2 / 22.7	32.2 / 26.4	25.6	32.3 / 25.5	28.9	28.6
6 สัตหีบ	Sattahip	33.2 / 24.8	32.3 / 25.2		34.8 / 25.2	34.4 / 25.0	32.8 / 24.7	31.7 / 24.6	33.7 / 24.9	28.8	29.2
7 ระยอง	RAYONG										
8 จันทบุรี	CHANTHABURI	32.7 / 23.0	32.4 / 23.5	32.6 / 24.5	33.5 / 23.5	33.8 / 23.5	34.3 / 23.7	32.2 / 23.6	32.9 / 23.7	28.3	27.3
9 คลองใหญ่	Khlong Yai	31.8 / 22.0	32.0 / 21.5	32.5 / 21.6	32.6 / 22.9	33.0 / 21.7	33.3 / 22.9	32.2 / 22.4	32.5 / 22.1	27.3	26.7
ภาคใต้	**SOUTHERN PART**										
1 หัวหิน	Hua Hin	33.1 / 25.6	33.6 / 25.4	33.1 / 25.6	31.5 / 25.7	33.4 / 25.6	33.5 / 25.5	33.2 / 25.8	33.1 / 25.6	29.4	28.4
2 ประจวบคีรีขันธ์	PRACHUAP KHIRI KHAN	33.3 / 23.5	33.1 / 23.0	32.2 / 23.5	31.7 / 23.6	32.8 / 24.1	33.6 / 23.2	32.9 / 24.5	32.8 / 23.7	28.3	27.9
3 ชุมพร	CHUMPHON	31.7 / 24.7	31.6 / 24.6	32.0 / 24.3	32.5 / 24.7	32.7 / 24.1	33.4 / 24.4	33.9 / 24.7	32.6 / 24.5	28.6	27.2
4 สุราษฎร์ธานี	SURAT THANI	31.6 / 24.1	28.5 / 22.8	33.5 / 22.7	33.0 / 23.1	31.7 / 22.5	32.0 / 23.3	33.2 / 22.7	32.1 / 23.0	27.6	27.8
5 เกาะสมุย	Ko Samui	30.8	27.9	30.6	31.2	31.3	31.5	32.4	30.8	28.1	..
6 นครศรีธรรมราช	NAKHON SI THAMMARAT	30.6 / 24.4	30.6 / 23.6	33.0 / 22.1	32.6 / 23.0	31.8 / 23.0	33.5 / 23.4	33.5 / 24.2	31.9 / 23.4	27.7	27.9
7 สงขลา	SONGKHLA	31.7 / 25.1	29.9 / 24.6	30.7 / 22.7	31.6 / 23.6	31.6 / 24.2	31.1 / 24.6	32.0 / 24.4	31.2 / 24.2	27.7	28.3
8 ปัตตานี	PATTANI	31.5 / 23.5	31.0 / 23.0	31.9 / 22.4	32.7 / 22.2	31.9 / 22.4	33.9 / 23.4	33.0 / 23.0	32.0 / 22.8	27.4	27.8
9 นราธิวาส	NARATHIWAT	32.1 / 22.3	33.8 / 23.8	32.2 / 23.2	33.4 / 23.2	32.8 / 21.7	33.8 / 23.0	33.2 / 23.8	32.4 / 23.0	27.7	27.3
10 ระนอง	RANONG	32.1 / 23.3	31.8 / 23.2	31.1 / 23.4	32.2 / 23.8	32.5 / 23.5	32.0 / 23.3	32.0 / 24.3	32.1 / 23.5	27.8	26.4
11 ภูเก็ต	PHUKET	33.2 / 24.3	32.4 / 24.3	31.7 / 23.6	33.8 / 23.8	32.5 / 24.6	32.6 / 24.2	32.0 / 23.6	32.2 / 24.1	28.2	27.5
12 สนามบินภูเก็ต	Phuket Airport	31.6 / 23.5	30.4 / 24.0	28.8 / 23.1	30.4 / 23.5	32.4 / 23.6	32.6 / 23.9	30.5 / 22.5	30.9 / 23.4	27.2	27.4
13 สนามบินตรัง	Trang Airport	31.8 / 23.6	29.2 / 23.5	30.0 / 21.6	31.0 / 22.5	32.8 / 23.3	33.0 / 23.3	31.2 / 23.8	31.3 / 23.1	27.2	27.2

REMARKS

1. **Meteorological Department's Station** (with * mark). Rainfall observation is performed daily at 07.00 a.m. by the Meteorological Department's personnel. Therefore the daily amount of rainfall in this publicatiou means the total amount of rainfall in 24 hr. period from 07.00 a.m. of the recorded date to 07.00 a.m. of the following day.

2. **Voluntary Rainfall Station** (without * mark) located at District and Province. Rainfall observation is performed daily at 09.00 a.m. by the voluntary observer. The daily amount of rainfall means the total amount of rainfall in 24 hr. period from 09.00 a.m. of the recorded date to 09.00 a.m. of the following day.

3. **Rainfall and Temperature Data** The daily rainfall and temperature observations are submitted to the Meteorological Department soon after the measurement by the following means :—

   — By radio or telegraph from the Meteorological Department's stations.

   — By telegraph from voluntary rainfall stations

   Those daily reports generally arrive at the Meteorological Department from about 07.00 a.m. to 07.00 p.m.

4. **Rainfall Intensity in 1 day** (24 hours)

Light Rainfall	amounts	0.1 — 10.0	millimetres
Moderate Rainfall	,,	10.1 — 35.0	,,
Heavy Rainfall	,,	35.1 — 90.0	,,
Very Heavy Rainfall	,,	90.1 millimetres and above	
Blank	represents	No rainfall or observation of rainfall does not arrive in time for publication.	
T	,,	Trace or light rainfall with amount less than 0.1 millimetres.	

Various Data in this publication are published hurriedly to service the user. Therefore the user should be cautious in using them. If there is any doubts please inquired the Meteorological Statistics Subdivision of the Climatology Division for further informations by dialing the number 3916054 and 3910178.

Meteorological Department
Bangkok Metropolis

Climatology Division.

- กำหนดออก สัปดาห์ละ 1 ฉบับ ปีละ 52 ฉบับ
- ค่าบำรุง ฉบับละ 5 บาท ปีละ 150 บาท
- การบอกรับ ติดต่อที่กองภูมิอากาศ กรมอุตุนิยมวิทยา

โทร. 3916054

พิมพ์ที่โรงพิมพ์กรมอุตุนิยมวิทยา กระทรวงคมนาคม กรุงเทพมหานคร

นายสมิทธ ธรรมสโรช ผู้พิมพ์ผู้โฆษณา 2522

M06.1/593
T364we.

กรมอุตุนิยมวิทยา กระทรวงคมนาคม

รายงานอากาศประจำสัปดาห์ ระหว่างวันที่ ๑๗ – ๒๓ กันยายน ๒๕๒๒

และ

การคาดหมายลักษณะอากาศ ระหว่างวันที่ ๒๔ – ๓๐ กันยายน ๒๕๒๒

ฉบับที่ ๓๘/๒๕๒๒

น.อ. ดร. ขจิต บัวจิตติ ร.น.

อธิบดีกรมอุตุนิยมวิทยา

METEOROLOGICAL DEPARTMENT
MINISTRY OF COMMUNICATION

BANGKOK, THAILAND

WEEKLY WEATHER REPORT

DURING THE PERIOD 17 – 23 SEPTEMBER 1979

AND

WEATHER OUTLOOK

DURING 24 – 30 SEPTEMBER 1979

No. 38/1979

Capt. Kajit Buajitti R.T.N.

Director – General

CENTRAL
LIBRARY
AUG 1980
N.O.A.A.
U. S. Dept. of Commerce

หมายเหตุ

1. สถานีของกรมอุตุนิยมวิทยา (มีเครื่องหมาย *) ทำการตรวจวัดจำนวนฝนตกเวลา 07.00 น. ทุกวัน โดยเจ้าหน้าที่ของกรมอุตุนิยมวิทยา ดังนั้น จำนวนฝนรายวันในรายงานเล่มนี้ หมายถึงปริมาณฝนรวมในช่วงเวลา 24 ชั่วโมง ตั้งแต่เวลา 07.00 น. ของวันที่แจ้งไว้ในรายงาน จนถึงเวลา 07.00 น. ของวันรุ่งขึ้น

2. สถานีฝนอำเภอและจังหวัด (ไม่มีเครื่องหมาย *) ทำการตรวจวัดจำนวนฝนตกเวลา 09.00 น. ทุกวัน โดยเจ้าหน้าที่ ที่อยู่ในอำเภอหรือจังหวัดที่ได้รับแต่งตั้งจากกรมอุตุนิยมวิทยา ดังนั้น จำนวนฝนรายวัน หมายถึงปริมาณฝนรวมในช่วงเวลา 24 ชั่วโมง ตั้งแต่เวลา 09.00 น. ของวันที่แจ้งไว้ในรายงานจนถึงเวลา 09.00 น. ของวันรุ่งขึ้น

3. ข้อมูลฝนและอุณหภูมิ ที่พิมพ์ในรายงานเล่มนี้ เป็นข้อมูลที่เจ้าหน้าที่ผู้ทำการตรวจรายงานมายังกรมอุตุนิยมวิทยา ทุกวันภายหลังการตรวจ
   - สถานีของกรมอุตุนิยมวิทยา รายงานทางวิทยุโทรศัพท์หรือโทรเลข
   - สถานีฝนอำเภอและจังหวัด รายงานทางโทรเลข

   รายงานดังกล่าวนี้ กรมอุตุนิยมวิทยาจะได้รับ ตั้งแต่เวลาประมาณ 07.00 น. จนถึงเวลา 19.00 น.

4. เกณฑ์ฝนใน 1 วัน (24 ชั่วโมง)

ฝนเล็กน้อย	จำนวนตั้งแต่	0.1 — 10.0 มิลลิเมตร
ฝนปานกลาง	"	10.1 — 35.0 "
ฝนหนัก	"	35.1 — 90.0 "
ฝนตกหนักมาก	"	90.1 มิลลิเมตร ขึ้นไป
ช่องว่าง	หมายความว่า	ไม่มีฝนตกหรือยังไม่ได้รับรายงาน
T	"	ฝนตกน้อยไม่ถึง 0.1 มิลลิเมตร

ข้อมูลต่าง ๆ เหล่านี้ได้ดำเนินการจัดพิมพ์โดยรีบด่วน เพื่อสนองความต้องการแก่ผู้ใช้ จึงยังไม่ได้ทำการตรวจสอบ ฉะนั้น ผู้ใช้จึงควรพิจารณาข้อมูลก่อนที่จะนำไปใช้ หากมีข้อสงสัยประการใด โปรดติดต่อสอบถามเจ้าหน้าที่ งานสถิติอุตุนิยมวิทยา กองภูมิอากาศ โทรศัพท์ 3910054 และ 3910178

กองภูมิอากาศ กรมอุตุนิยมวิทยา

กรุงเทพมหานคร

การคาดหมายลักษณะอากาศใน ๗ วันข้างหน้า
ตั้งแต่วันที่ ๒๔ – ๓๐ กันยายน ๒๕๒๒
ลักษณะทั่วไป

พายุดีเปรสชั่น "แนนซี่" ทางตอนล่างของภาคตะวันออกเฉียงเหนือ จะเคลื่อนตัวต่อไปทางทิศตะวันตก

ภาคเหนือ	จะมีฝนเป็นแห่ง ๆ เว้นแต่ทางตอนล่างของภาคจะมีฝนกระจาย
ภาคตะวันออกเฉียงเหนือ ภาคกลาง ภาคตะวันออกรวมทั้งชายฝั่ง	จะมีฝนทั่วไป และมีฝนตกหนักเป็นแห่ง ๆ
ภาคใต้ฝั่งตะวันออก ภาคใต้ฝั่งตะวันตก	จะมีฝนหรือฝนฟ้าคะนองกระจายเกือบทั่วไป
กรุงเทพมหานคร	จะมีฝนหรือฝนฟ้าคะนองกระจายเกือบทั่วไป

กรมอุตุนิยมวิทยา

๒๔ ก.ย. ๒๒

Weather outlook for the period 24 - 30 September 1979
General Situation

The depression "Nancy" in the lower portion of Northeastern Thailand still moves westward.

Northern Part:	Widely scattered showers except for scattered showers in the lower portion
Northeastern Part: Central Part: Eastern Part and Coastal Area:	Widespread rain with widely scattered heavy falls.
Southern Thailand East Coast: Southern Thailand West Coast:	Almost widespread rain or thunder-rainshowers.
Bangkok Metropolis:	Almost widespread rain or thunder-rainshowers.

Meteorological Department

24 September 1979

สรุปลักษณะอากาศทั่วไปในรอบสัปดาห์

ตั้งแต่วันที่ ๑๗ – ๒๓ กันยายน ๒๕๒๒

๑. ร่องความกดอากาศต่ำได้พาดผ่านบริเวณภาคกลางและก้นอ่าวไทยในตอนต้นสัปดาห์ ---ได้เลื่อนขึ้นไปพาดผ่านภาคเหนือและภาคตะวันออกเฉียงเหนือในตอนกลางและปลายสัปดาห์

อนึ่ง พายุโซนร้อน "แนนซี่" ซึ่งมีศูนย์กลางอยู่บริเวณเกาะไหหลำในวันที่ ๒๐ กันยายน ได้เคลื่อนตัวไปทางตะวันตกขึ้นฝั่งเวียดนาม เมื่อวันที่ ๒๒ กันยายน และได้อ่อนกำลังลงเป็นพายุดีเปรสชั่น พายุนี้ได้เคลื่อนตัวผ่านประเทศลาวเข้าสู่ภาคตะวันออกเฉียงเหนือของประเทศไทยในคืนวันที่ ๒๓ กันยายน

ลักษณะเช่นนี้ทำให้ตลอดสัปดาห์มีฝนและฝนฟ้าคะนองกระจายเกือบทั่วไปในทุกภาคของประเทศ โดยเฉพาะภาคตะวันออกเฉียงเหนือซึ่งมีฝนหนักถึงหนักมาก

๒. รายงานอุณหภูมิสูงสุดในภาคต่าง ๆ ของประเทศไทยมีดังนี้.–

ภาคเหนือ	๓๖.๒ °ซ.ที่ อ.เมือง	จ.อุตรดิตถ์	เมื่อวันที่	๑๘	ก.ย.
ภาคตะวันออกเฉียงเหนือ	๓๔.๐ °ซ.ที่ อ.เมือง	จ.ชัยภูมิ	"	๑๗	ก.ย.
ภาคกลาง	๓๕.๓ °ซ.ที่ อ.เมือง	จ.กาญจนบุรี	"	๒๒	ก.ย.
ภาคตะวันออก	๓๓.๔ °ซ.ที่ อ.กบินทร์บุรี	จ.ปราจีนบุรี	"	๒๒	ก.ย.
ภาคใต้	๓๕.๓ °ซ.ที่ อ.หัวหิน	จ.ประจวบคีรีขันธ์	"	๒๒	ก.ย.

๓. รายงานฝนสูงสุดในภาคต่าง ๆ ของประเทศไทยมีดังนี้.–

ภาคเหนือ	๕๙.๔ มม.ที่ อ.เมือง	จ.แม่ฮ่องสอน	เมื่อวันที่	๒๒	ก.ย.
ภาคตะวันออกเฉียงเหนือ	๑๒๗.๐ มม.ที่ อ.ท่าตูม	จ.สุรินทร์	"	๒๒	ก.ย.
ภาคกลาง	๘๙.๓ มม.ที่ กรุงเทพมหานคร		"	๑๙	ก.ย.
ภาคตะวันออก	๑๔๙.๙ มม.ที่ อ.เขาสมิง	จ.ตราด	"	๒๒	ก.ย.
ภาคใต้	๘๙.๑ มม.ที่ อ.สิชล	จ.นครศรีธรรมราช	"	๑๗	ก.ย.

กรมอุตุนิยมวิทยา

๒๙ ก.ย. ๒๒

Weekly Weather Summary

Period 17 - 23 September 1979

1. Low pressure trough extended across Central part and the Head Gulf of Thailand during the beginning of the week and then moved northward to Northern and Northeastern parts during the middle and the end of the periods.

A tropical storm "Nancy" was centered at Hainan on the 20 th, it moved westward across Vietnam Coast on the 22 nd. and weakened to a tropical depression. This depression moved across Laos to Northeastern Thailand at night time of the 23 rd.

As a result almost scattered rainshowers and thundershowers were experienced in every part of the Country throughout the week and widely scattered heavy to very heavy falls particulary in Northeastern part.

2. Highest temperature in various parts of Thailand were as follows:-

Northern Part	36.2°C. at Amphoe Muang	Uttaradit	on	18 Sep.
Northeastern Part	34.0°C. at Amphoe Muang	Chaiyaphum	"	17 Sep.
Central Part	35.3°C. at Amphoe Muang	Kanchanaburi	"	22 Sep.
Eastern Part	33.8°C. at Kabin Buri	Prachin Buri	"	22 Sep.
Southern Part	35.3°C. at Hua Hin	Prachuap Khirikhan		22 Sep.

3. Heaviest rainfall in various parts of Thailand were as follows:-

Northern Part	59.8 mm. at Amphoe Muang	Mae Hong Son	on	22 Sep.
Northeastern Part	127.0 mm. at Tha Tum	Surin	"	22 Sep.
Central Part	89.3 mm. at Bangkok Metropolis		"	19 Sep.
Eastern Part	185.5 mm. Khao Saming	Trat	"	22 Sep.
Southern Part	89.1 mm. at Sichon	Nakhon Si Thammarat		17 Sep.

Meteorological Department

24 September 1979

ข่าวอากาศเพื่อการเกษตรประจำสัปดาห์

ตั้งแต่วันที่ ๒๔ - ๓๐ กันยายน คาดว่าพายุดีเปรสชั่น "แนนซี" บริเวณตอนล่างของภาคตะวันออกเฉียงเหนือจะเคลื่อนตัวทางตะวันตกต่อไปอีก อันจะเป็นเหตุให้ในระยะครึ่งแรกของสัปดาห์นี้ บริเวณภาคตะวันออกเฉียงเหนือ ภาคกลาง และภาคตะวันออก จะมีฝนทั่วไปโดยมีฝนตกหนักถึงหนักมากเป็นแห่ง ๆ สำหรับภาคเหนือจะมีฝนกระจายทางตอนล่างของภาค ส่วนภาคใต้จะมีฝนกระจายเกือบทั่วไป ดังนั้นเกษตรกรควรระมัดระวังความเสียหายจากฝนตกหนักในระยะนี้ไว้ด้วย โดยเฉพาะแถบจังหวัดร้อยเอ็ด สุรินทร์ อุบลราชธานี นครราชสีมา ลพบุรี และนครสวรรค์

ข้อควรทราบ :

ระยะนี้บริเวณประเทศไทยตอนบนมีฝนตกชุกหนาแน่น โดยมีฝนตกหนักเป็นแห่ง ๆ และน้ำเจิ่งนอง สภาวะเช่นนี้เกษตรกรในภาคตะวันออกเฉียงเหนือ ภาคกลาง และภาคตะวันออก ควรระมัดระวังโค กระบือ และสุกร เป็นโรคปากและเท้าเปื่อย โรคนี้เกิดจากเชื้อไวรัส ซึ่งแพร่หลายโดยทางน้ำ หากสัตว์กินน้ำที่มีเชื้อโรคก็ติดโรค สัตว์ที่ป่วยจะมีไข้สูง เบื่ออาหาร น้ำลายไหล มีเม็ดตุ่มเกิดขึ้นตามเนื้อเยื่อภายในปาก ที่ลิ้น จมูก เต้านม ขาและกีบ ต่อมาเม็ดตุ่มนี้จะแตกกลายเป็นแผล สัตว์กินอาหารไม่ได้ เดินไม่สะดวก สัตว์อายุน้อยมักไม่ค่อยมีความต้านทานต่อโรค และโรคนี้จะทำให้สัตว์ชะงักการเจริญเติบโต ให้ผลผลิตลดลง เป็นหมันหรืออาจแท้งได้ ฉะนั้นหากพบสัตว์ป่วยต้องรีบแยกออกทันที และระยะปลายฤดูฝนเกษตรกรควรฉีดวัคซีนป้องกันโรคให้แก่สัตว์ไว้ด้วย

กรมอุตุนิยมวิทยา

๒๔ กันยายน ๒๕๒๒

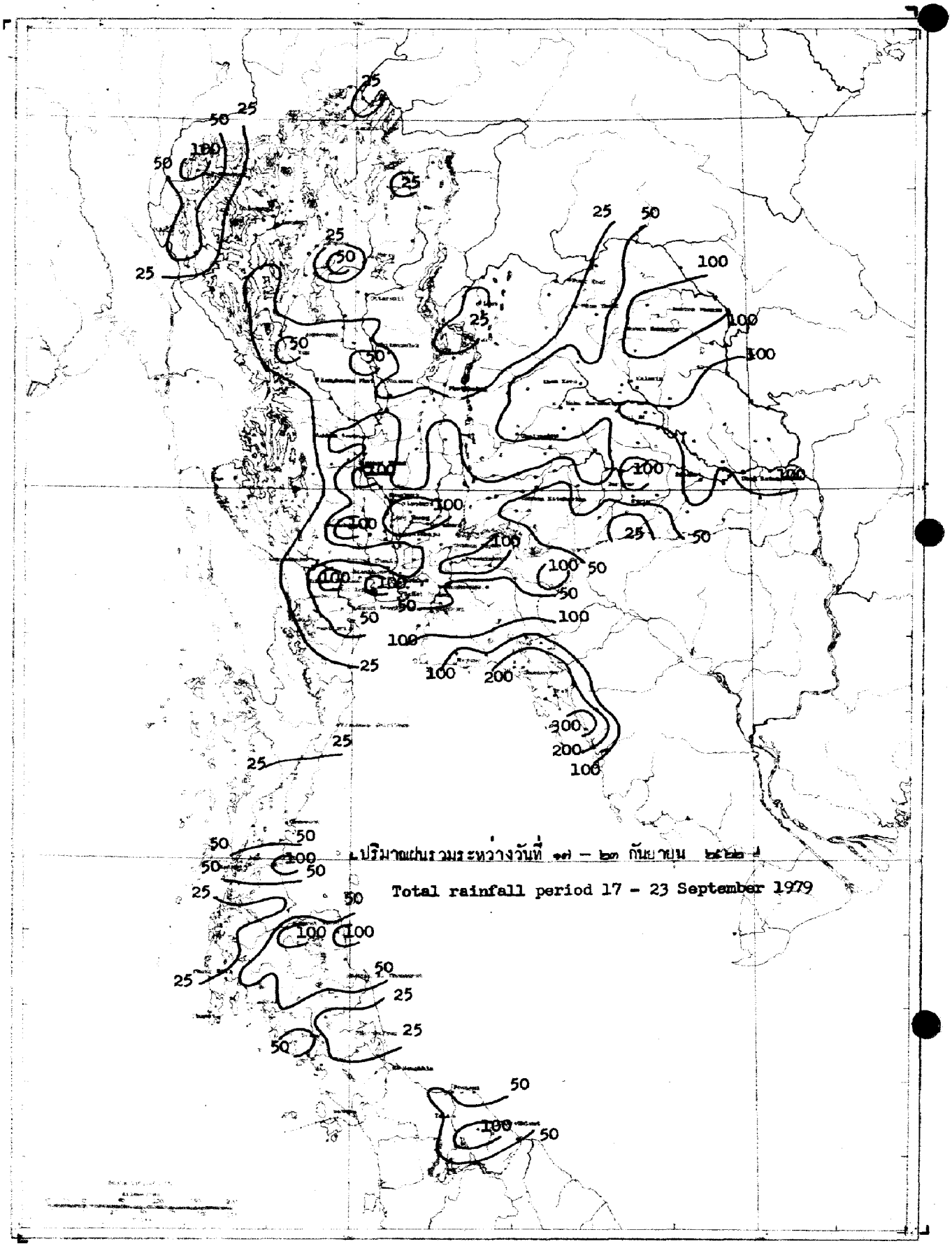
ปริมาณฝนรวมระหว่างวันที่ ๑๗ - ๒๓ กันยายน ๒๕๒๒
Total rainfall period 17 - 23 September 1979

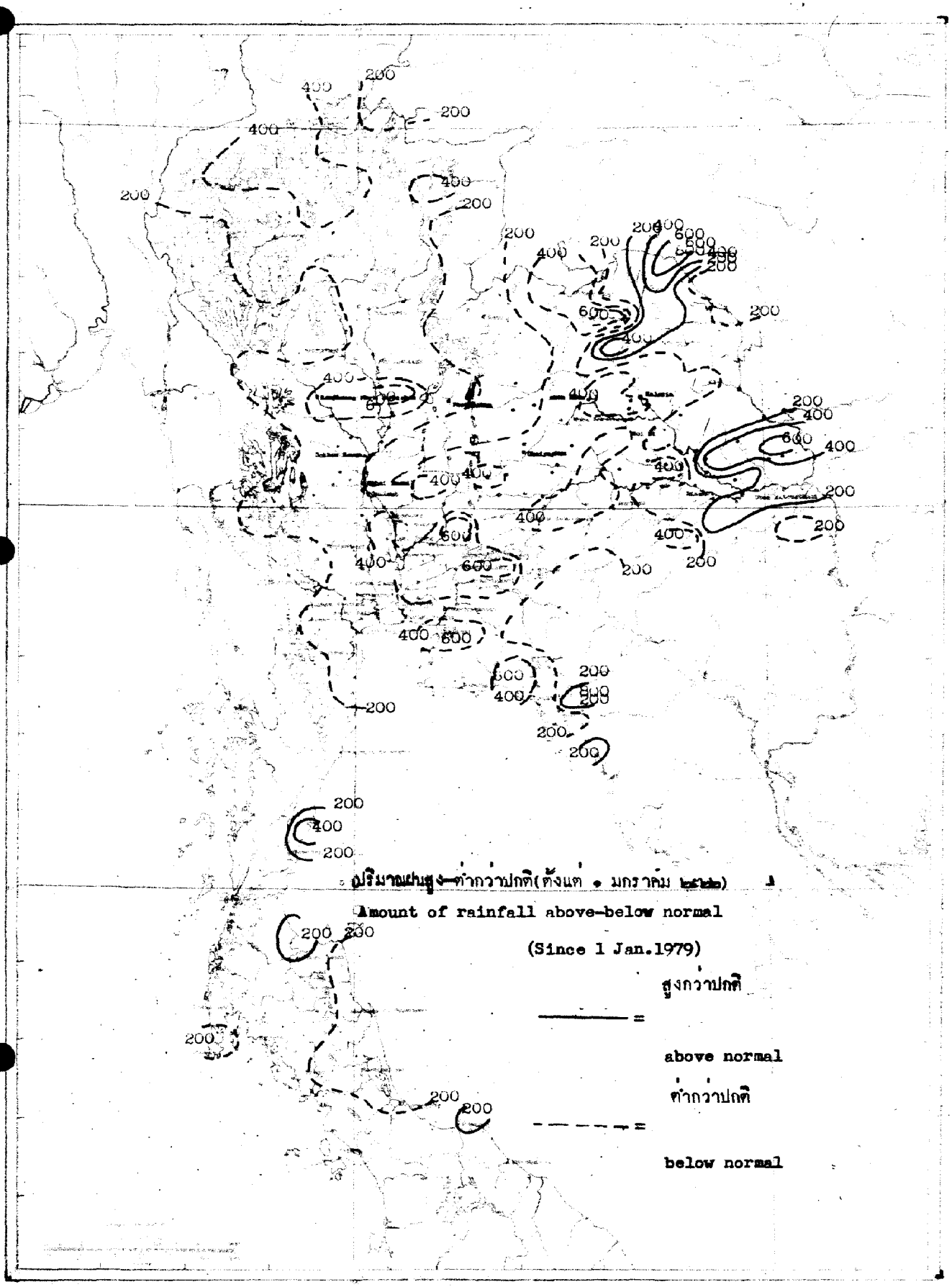
ปริมาณฝนสูง-ต่ำกว่าปกติ(ตั้งแต่ 1 มกราคม [illegible])
Amount of rainfall above-below normal
(Since 1 Jan.1979)
สูงกว่าปกติ
above normal
ต่ำกว่าปกติ
below normal

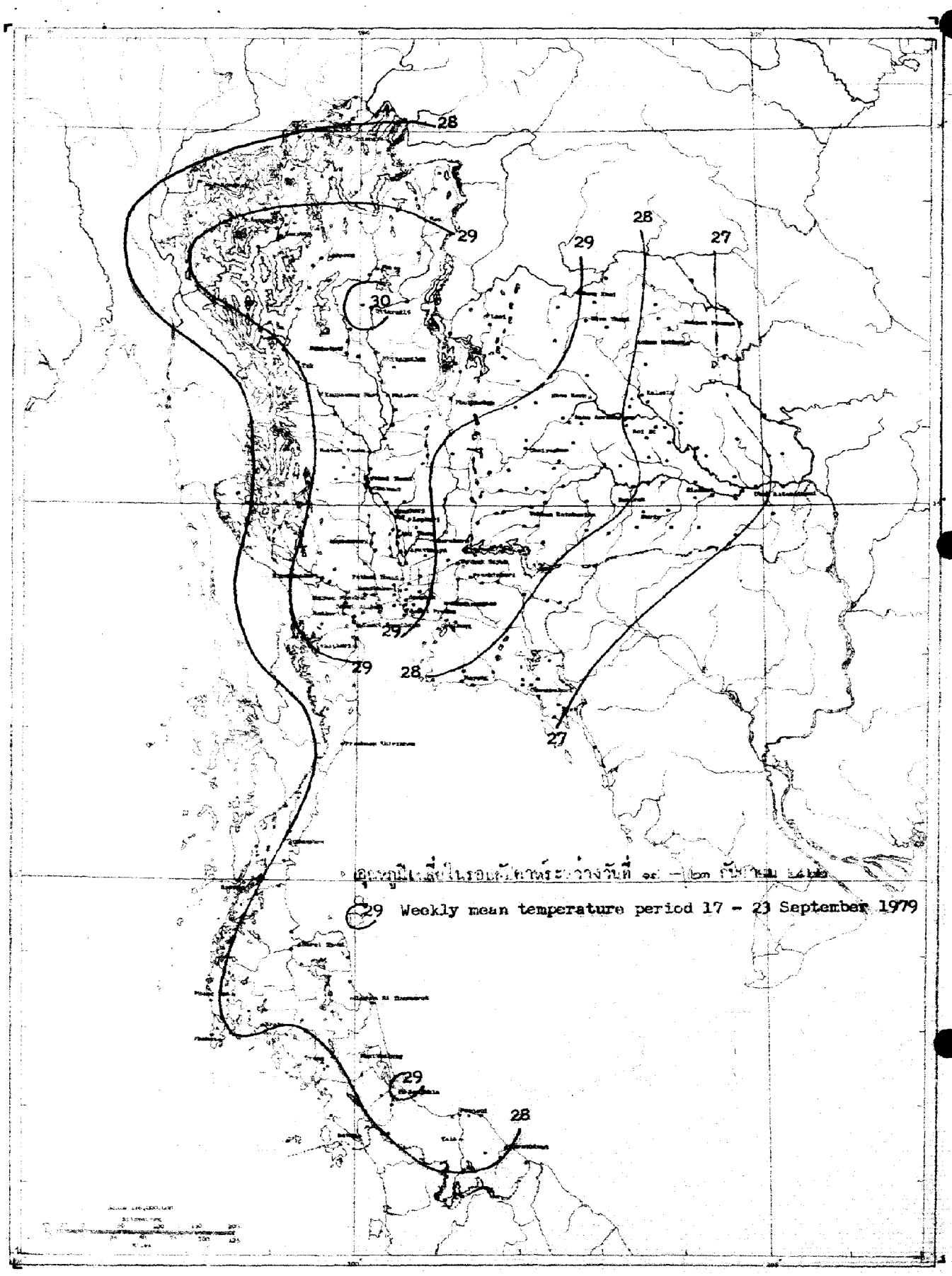

29 Weekly mean temperature period 17 - 23 September 1979

สถานีฝน	Station	วันที่และจำนวนน้ำฝนเป็นมิลลิเมตร Date and amount of rainfall in millimeters							ฝนรวม มม. Total rainfall mm.	ฝนรวมตั้งแต่ 1 มกราคม Accumulative rainfall since 1 January	
		กันยายน September								ปริมาณ มม. Amount mm.	สูงต่ำกว่าปกติ Above or below Normal
		17	18	19	20	21	22	23			
ภาคเหนือ	**NORTHERN PART**										
1 **เชียงราย**	**CHIANG RAI***					T	T		T	1238.5	-3[illegible].1
2 แม่สาย	Mae Sai									993.2	-399.4
3 เชียงแสน	Chiang Saen	3.4							3.4	1227.5	-127.2
4 เชียงของ	Chiang Khong				26.2	15.4			41.6	1550.3	+147.5
5 แม่จัน	Mae Chan										
6 แม่สรวย	Mae Suai									853.1	-254.6
7 เทิง	Thoeng				1.8				1.8	1106.4	-337.4
8 เชียงคำ	Chiang Kham									1228.2	+ 45.4
9 เวียงป่าเป้า	Wiang Pa Pao	11.9							11.9	477.0	-449.3
10 พาน	Phan	1.7							1.7	948.0	-165.9
11 แม่ใจ	Mae Chai	2.1							2.1	634.6	-454.4
12 พะเยา	Phayao									397.2	
13 จุน	Chun										
14 **แม่ฮ่องสอน**	**MAE HONG SON***	T	1.9		59.8	38.6	2.7	0.5	103.5	684.7	-402.7
15 ปาย	Pai									706.3	
16 ขุนยวม	Khun Yuam									679.0	
17 แม่ลาน้อย	Mae La Noi			33.6		4.3			37.9	873.8	
18 แม่สะเรียง	Mae Sariang*	7.0	0.3	1.2	2.8		47.1	0.2	58.6	955.0	- 91.1
19 **เชียงใหม่**	**CHIANG MAI***					0.1	0.2		0.3	793.9	-253.3
20 ฝาง	Fang									644.6	-428.7
21 แม่อาย	Mae Ai										
22 เชียงดาว	Chiang Dao										
23 แม่แตง	Mae Taeng	0.5							0.5	588.3	-405.9
24 แม่ริม	Mae Rim						6.1		6.1	544.1	-383.8
25 สันทราย	San Sai									540.1	-448.1
26 ดอยสะเก็ด	Doi Saket		4.7						4.7	761.1	-219.3
27 สันกำแพง	San Kamphaeng									193.1	
28 หางดง	Hang Dong						8.5		8.5	996.0	+ 83.3
29 สารภี	Saraphi		2.5						2.5	953.6	
30 สันป่าตอง	San Pa Tong						5.5		5.5	590.0	-219.4
31 จอมทอง	Chom Thong									748.1	+ 34.1
32 ฮอด	Hot	3.2		1.5		2.9	6.2		13.8	549.8	-278.0
33 **ลำพูน**	**LAMPHUN**						6.8		6.8	690.9	- 70.3
34 ป่าซาง	Pa Sang			4.1			9.2		13.3	806.1	+ 47.9
35 ลี้	Li		25.6						25.6	567.7	- 352.7
36 **ลำปาง**	**LAMPANG***	2.2		7.8			T		10.0	607.7	-267.6
37 งาว	Ngao	6.5	8.9	1.8					17.2	1048.8	- 4.2
38 แจ้ห่ม	Chae Hom									721.9	- 98.7
39 เกาะคา	Ko Kha	20.4					2.6		23.0	778.6	- 83.0
40 สบปราบ	Sop Prap	5.6	0.1	1.5			14.7		21.9	984.2	+154.1

สถานีฝน	Station	วันที่และจำนวนน้ำฝนเป็นมิลลิเมตร Date and amount of rainfall in millimeters September 17	18	19	20	21	22	23	ฝนรวม มม. Total rainfall mm.	ฝนรวมตั้งแต่ 1 มกราคม Accumulative rainfall since 1 January ปริมาณ มม. Amount mm.	สูงต่ำกว่าปกติ Above or below Normal
41 เถิน	Thoen	T	0.7				10.9		11.6	730.7	+ 35.2
42 แม่พริก	Mae Phrik										
43 แพร่	PHRAE *		10.2						10.2	665.1	-294.2
44 สอง	Song										
45 สูงเม่น	Sung Men										
46 เด่นชัย	Den Chai		2.4			48.5			[illegible]	821.1	-720.1
47 น่าน	NAN *			5.1	T	1.0			[illegible]	914.4	-257.4
48 ทุ่งช้าง	Thung Chang										
49 เชียงกลาง	Chiang Klang		15.5						15.5	[illegible]	
50 ท่าวังผา	Tha Wang Pha *		13.3	1.0	1.6	4.3	[illegible]		31.6	[illegible]	-474.9
51 บัว	Pua			9.4					9.4	791.2	-371.0
52 สา	Sa						[illegible]		0.7	[illegible]	- 49.2
53 นาน้อย	Na Noi										
54 อุตรดิตถ์	UTTARADIT *		2.5			1.0		[illegible]	3.5	[illegible]	-341.0
55 ฟากท่า	Fak Tha			0.8		19.9			[illegible]	[illegible]	-[illegible]24.0
56 น้ำปาด	Nam Pat					1.8	3.9		5.7	[illegible]	-238.2
57 สนามบินอุตรดิตถ์	Uttaradit Airport *										
58 ท่าปลา	Tha Pla			[illegible]		6.6			[illegible]	[illegible]	- 26.4
59 ลับแล	Laplae									[illegible]	+ [illegible]
60 ตาก	TAK *	0.3	12.7	T				37.2	[illegible]	[illegible]	-134.2
61 เขื่อนภูมิพล	Bhumibol Dam *	12.1	8.0	0.9	T	0.1	21.0	0.7	42.8	643.3	- 83.4
62 บ้านตาก	Ban Tak		32.7						32.7	571.1	- 11.5
63 แม่ระมาด	Mae Ramat										
64 แม่สอด	Mae Sot *	1.3	3.0	19.4				0.7	24.4	1057.4	-300.6
65 สุโขทัย	SUKHOTHAI						34.0		34.0	842.8	- 14.8
66 ทุ่งเสลี่ยม	Thung Saliam									301.9	
67 สวรรคโลก	Sawankhalok									425.6	
68 กงไกรลาศ	Kong Krailat		5.4						5.4	1071.9	+ 40.6
69 บ้านด่านลานหอย	Ban Dan Lan Hoi										
70 พิษณุโลก	PHITSANULOK *				T	3.9	[illegible]	12.9	17.2	744.9	-371.8
71 นครไทย	Nakhon Thai										
72 พรหมพิราม	Phrom Phiram					40.9			40.9	882.8	+ 62.6
73 วังทอง	Wang Thong					16.7			16.7	904.9	=271.6
74 บางกระทุ่ม	Bang Krathum	24.7	10.3	2.9		14.8			52.7	847.9	-318.6
75 กำแพงเพชร	KAMPHAENG PHET									781.4	-166.1
76 พรานกระต่าย	Phan Kratai	3.2	2.4						5.6	768.8	-400.8
77 คลองขลุง	Khlong Khlung									578.3	-414.3
78 ขาณุวรลักษบุรี	Khanu Woralaksaburi		29.8	4.0	1.9				35.7	781.9	-221.3
79 พิจิตร	PHICHIT	18.8							18.8	611.6	-676.4
80 สามง่าม	Sam Ngam	15.0	11.0		11.0				37.0	605.4	-479.1
81 ตะพานหิน	Taphan Hin									512.8	-556.6

สถานีฝน	Station	วันที่และจำนวนน้ำฝนเป็นมิลลิเมตร Date and amount of rainfall in millimeters							ฝนรวม มม. Total rainfall mm.	ฝนรวมตั้งแต่ 1 มกราคม Accumulative rainfall since 1 January	
		กันยายน September								ปริมาณ มม. Amount mm.	สูงต่ำกว่าปกติ Above or below Normal
		17	18	19	20	21	22	23			
82 บางมูลนาก	Bang Mun Nak										
83 โพทะเล	Pho Thale										
84 เพชรบูรณ์	PHETCHABUN*	0.3			1.1		0.3	16.3	18.0	679.5	-384.0
85 หล่มเก่า	Lom Kao									975.6	+ 31.9
86 หล่มสัก	Lom Sak*		0.7	0.1			0.6	34.6	36.0	927.4	+ 72.8
87 ชนแดน	Chon Daen		22.2	9.4					31.6	949.5	-107.8
88 หนองไผ่	Nong Phai		15.6	1.3	1.5				18.2	1011.0	- 63.1
89 วิเชียรบุรี	Wichian Buri*		44.0	1.2	3.0		T	26.9	75.1	996.8	- 3.3
ภาคตะวันออกเฉียงเหนือ	**NORTHEASTERN PART**										
1 เลย	LOEI*			11.1	T	T	0.4	16.3	27.8	1214.9	+161.8
2 เชียงคาน	Chiang Khan			7.3		0.9			8.2	944.7	-181.4
3 ท่าลี่	Tha Li									217.6	
4 ด่านซ้าย	Dan Sai									756.7	-175.4
5 วังสพุง	Wang Saphung			5.7			1.2		6.9	411.9	
6 หนองคาย	NONG KHAI				16.6	T	T	0.3	16.9	1121.9	-562.1
7 ศรีเชียงใหม่	Si Chiang Mai			10.9	2.0				12.9	1112.5	-480.3
8 ท่าบ่อ	Tha Bo			2.5					2.5	947.3	-473.1
9 โพนพิสัย	Phon Phisai										
10 บึงกาฬ	Bung Kan				6.0				6.0	2734.2	+380.8
11 เซกา	Seka				82.2	0.4	2.3		84.9	2390.4	+800.5
12 อุดรธานี	UDON THANI				T	0.3	T	0.7	1.0	941.7	-462.6
13 เพ็ญ	Phen									1112.3	-132.6
14 กุมภวาปี	Kumphawapi			5.2	1.8		35.6		42.6	1399.9	+419.4
15 หนองหาร	Nong Han				30.7				30.7	527.6	-630.3
16 หนองบัวลำภู	Nong Bua Lam Phu										
17 สกลนคร	SAKON NAKHON*		0.9	0.2	19.3	52.2	15.8	21.8	110.2	1536.5	+169.2
18 วานรนิวาส	Wanon Niwat				30.0	20.0			50.0	552.5	
19 สว่างแดนดิน	Sawang Daen Din			8.3	14.4	101.4	4.9		129.0	1893.3	+372.6
20 พรรณานิคม	Phanna Nikhom				88.0	17.0			105.0	1624.1	+201.7
21 นครพนม	NAKHON PHANOM	3.5	T	T		42.6	35.2	43.1	124.4	2008.1	-211.9
22 บ้านแพง	Ban Phaeng	3.2			3.3	28.4	18.2		53.1	2439.5	-201.9
23 ท่าอุเทน	Tha Uthen										
24 นาแก	Na Kae	8.3			58.9	26.8			94.0	1501.4	+ 89.7
25 ธาตุพนม	That Phanom				13.5	34.5	40.0		88.0	1637.1	- 21.7
26 มุกดาหาร	Mukdahan*	T	15.0		7.0	48.2	42.0	57.0	169.2	1328.1	- 56.6
27 กาฬสินธุ์	KALASIN		12.1		3.6	50.5	4.4		70.6	996.7	-285.7
28 ยางตลาด	Yang Talat	1.8	25.9	35.6	0.4	19.5			83.2	1012.8	-170.4
29 สหัสขันธ์	Sahatsakhan		8.4	7.1	16.8	97.8			130.1	1011.6	-252.6
30 กุฉินารายณ์	Kuchinarai			3.8	8.0				11.8	1121.9	-284.9
31 กมลาไสย	Kamalasai		4.9	7.6	1.7	39.3	6.5		60.0	870.6	-316.9
32 ร้อยเอ็ด	ROI ET*	0.1	6.0	49.1	1.0	35.8	9.8	48.6	150.2	1236.9	- 13.6

สถานีฝน	Station	วันที่และจำนวนน้ำฝนเป็นมิลลิเมตร Date and amount of rainfall in millimetres							ฝนรวม มม. Total rainfall mm.	ฝนรวมตั้งแต่ 1 มกราคม Accumulative rainfall since 1 January	
		กันยายน September								ปริมาณ มม. Amount mm.	สูงต่ำกว่าปกติ Above or below Normal
		17	18	19	20	21	22	23			
33 โพนทอง	Phon Thong					54.4			54.4		
34 ธวัชบุรี	Thawatchaburi										
35 อาจสามารถ	At Samat										
36 เสลภูมิ	Selaphum										
37 จตุรพักตร์พิมาน	Chaturaphak Phiman			16.5					16.5	1307.0	+103.0
38 เกษตรวิสัย	Kaset Wisai			60.7		36.2			96.9	865.2	-336.3
39 สุวรรณภูมิ	Suwannaphum	17.2		12.0					29.0	857.4	-591.2
40 มหาสารคาม	MAHA SARAKHAM		27.2	10.2	1.4	11.6	11.8		62.2	1068.0	-170.1
41 เชียงยืน	Chiang Yun		20.0	2.2					22.2	637.0	-539.7
42 กันทรวิชัย	Kantharawichai		10.0	1.3					11.3	488.9	-620.1
43 โกสุมพิสัย	Kosum Phisai *					8.3			8.3	655.2	-436.6
44 บรบือ	Borabu		10.8	4.6		5.7			21.1	1005.8	-106.3
45 วาปีปทุม	Wapi Pathum			42.0					42.0	480.7	-566.5
46 พยัคฆภูมิพิสัย	Phayakkhaphum Phisai	24.5		5.5	5.1		13.3		48.4	780.3	-419.0
47 ขอนแก่น	KHON KAEN *		8.5	T		17.2	25.2	26.3	77.2	1097.0	+ 51.9
48 น้ำพอง	Nam Phong						75.8		75.8	757.6	-157.5
49 ภูเวียง	Phu Wiang			10.6					10.6	1119.7	+ 63.0
50 ชุมแพ	Chum Phae									353.1	
51 มัญจาคีรี	Mancha Khiri		16.6	31.7	3.3				51.6	1001.4	+ 16.1
52 ชนบท	Chonnabot		11.1	38.4					49.5	1020.3	+ 31.5
53 บ้านไผ่	Ban Phai		33.5	40.0		10.1			83.6	1058.9	+ 25.7
54 พล	Phon		31.4	7.0			23.4		61.8	935.8	-167.7
55 หนองสองห้อง	Nong Song Hong		25.3	10.0			44.1		79.4	993.0	-159.2
56 ชัยภูมิ	CHAIYAPHUM *		14.0	1.8	T		3.6	45.0	64.4	827.7	-235.9
57 เกษตรสมบูรณ์	Kaset Sombun		33.0						33.0	163.3	
58 ภูเขียว	Phu Khieo		8.9	2.1			80.5		96.0	898.6	+ 53.7
59 คอนสวรรค์	Khon Sawan		6.2	6.8			44.5		57.5	937.4	+ 43.1
60 จัตุรัส	Chatturat		23.2	11.7	5.0		3.0		42.9	647.7	-299.4
61 บำเหน็จณรงค์	Bamnet Narong		16.3		11.2				27.5	470.1	-526.0
62 นครราชสีมา	NAKHON RATCHASIMA *	0.1	10.4		T		5.1	51.9	67.5	475.0	-444.0
63 บัวใหญ่	Bua Yai										
64 คง	Khong		35.6						35.6	826.6	- 26.1
65 ด่านขุนทด	Dan Khun Thot		27.7	1.2	4.2				33.1	548.0	-290.9
66 โนนไทย	Non Thai		43.1						43.1	797.5	-100.6
67 โนนสูง	Non Sung		28.9	17.7	36.5				83.1	673.6	-331.5
68 พิมาย	Phimai		52.1						52.1		
69 สีคิ้ว	Sikhiu	8.5	59.3						67.8	808.7	+ 7.1
70 สูงเนิน	Sung Noen		71.7	26.4					98.1	746.4	-103.3
71 ปักธงชัย	Pak Thong Chai										
72 โชคชัย	Chok Chai *		10.0		17.3		3.9		31.2	700.1	- 70.2
73 ครบุรี	Khon Buri				10.1				10.1	371.3	-389.8

สถานีฝน	Station	วันที่และจำนวนน้ำฝนเป็นมิลลิเมตร Date and amount of rainfall in millimeters							ฝนรวม มม. Total rainfall mm	ฝนรวมตั้งแต่ 1 มกราคม Accumulative rainfall since 1 January	
		September								ปริมาณ มม. Amount mm.	สูงต่ำกว่าปกติ Above or below Normal
		17	18	19	20	21	22	23			
74 บุรีรัมย์	BURI RAM										
75 พุทไธสง	Phutthaisong	4.0		6.0		2.0	20.0		32.0	958.6	-183.2
76 สตึก	Satuk	5.4	7.5	1.2		4.0			18.2	1087.7	- 45.9
77 ลำปลายมาศ	Lam Phai Mat									576.7	-514.0
78 นางรอง	Nang Rong	14.0	2.8		T	8.6	36.5		61.9	649.0	-347.9
79 สุรินทร์	SURIN	3.4	19.9			2.1	14.8	58.2	98.4	1151.9	+ 55.2
80 รัตนบุรี	Rattanaburi	31.8	2.2	23.2		11.1	22.3		90.6	1070.2	- 40.1
81 ท่าตูม	Tha Tum	0.7	4.2	6.5	0.1	7.1	10.6	127.0	156.2	1207.3	+182.6
82 ศีขรภูมิ	Sikhoraphum										
83 ปราสาท	Prasat		25.0						25.0	728.8	-285.5
84 สังขะ	Sangkha									562.9	-431.7
85 ศรีสะเกษ	SI SA KET										
86 ราษีไศล	Rasi Salai	3.7		13.7			37.4		54.8	1059.9	- 36.8
87 กันทรารมย์	Kantharorom		78.7	2.1		8.5			89.3	1253.1	+205.9
88 ขุขันธ์	Khukhan	23.4	8.4	16.4		80.5			128.7	1316.6	+255.4
89 ขุนหาญ	Khun Han		5.1	59.2		3.2	9.5		77.0	1089.4	- 22.1
90 กันทรลักษ์	Kantharalak		12.6			4.7			17.3	1153.8	+ 69.8
91 อุบลราชธานี	UBON RATCHATHANI	3.2	13.5	7.3		15.6	65.2	61.9	166.7	1643.6	+253.9
92 เขมราฐ	Khemarat										
93 อำนาจเจริญ	Amnat Charoen		30.5	60.0	11.0		47.0		148.5	783.1	-672.7
94 ยโสธร	Yasothon										
95 ตระการพืชผล	Trakan Phutphon		11.3	57.2	3.4	67.2	43.0		182.1	2000.5	+632.7
96 มหาชนะชัย	Maha Chana Chai	5.5	7.1	27.2		20.6	119.6		180.0	1855.6	+548.1
97 เขื่องใน	Khuang Nai		10.4	11.2		18.6	62.8		103.0	1158.9	-160.6
98 โขงเจียม	Khong Chiam										
99 เดชอุดม	Det Udom		23.8		23.6	6.3	43.5		102.2	1441.2	+ 96.5
100 บุณฑริก	Buntharik		27.3		11.3		33.1		71.7	1201.6	-248.7
ภาคกลาง	**CENTRAL PART**										
1 นครสวรรค์	NAKHON SAWAN	2.2	18.5	T	57.8			12.0	90.5	586.6	-274.6
2 บรรพตพิสัย	Banphot Phisai		36.3		9.2				45.5	734.8	+ 17.6
3 ชุมแสง	Chumsaeng	7.1	91.6		0.2				98.9	695.3	-219.1
4 หนองบัว	Nong Bua										
5 ลาดยาว	Lat Yao		7.7						7.7	728.4	+ 25.1
6 ท่าตะโก	Tha Tako	24.0	18.0	20.0					62.0	741.2	- 72.5
7 พยุหคีรี	Phayuha Khiri		33.7	2.7					36.4	714.0	- 41.6
8 ตาคลี	Takhli		10.2	20.4					30.6	610.3	-313.5
9 อุทัยธานี	UTHAI THANI		20.8	7.4					28.2	661.7	-181.8
10 สว่างอารมณ์	Suwang Arom		51.9		3.5				55.4	702.9	- 83.6
11 บ้านไร่	Ban Rai		4.3	9.7	2.2				16.2	479.0	-305.3
12 ทัพทัน	Thap than	5.7	24.5	2.8					33.0	873.3	- 43.0
13 หนองฉาง	Nong Chang		41.4						41.4	937.9	- 82.9

สถานีฝน	Station	วันที่และจำนวนน้ำฝนเป็นมิลลิเมตร Date and amount of rainfall in millimetres กันยายน September 17	18	19	20	21	22	23	ฝนรวม มม. Total rainfall mm.	ฝนรวมตั้งแต่ 1 มกราคม Accumulative rainfall since 1 January ปริมาณ มม. Amount mm.	สูงต่ำกว่าปกติ Above or below Normal
14 หนองขาหย่าง	Nong Khayang		28.3						28.3	924.0	+101.9
15 ชัยนาท	CHAI NAT	6.4	41.4	28.4	30.6				106.8	676.8	-103.3
16 มโนรมย์	Manorom		55.4	13.7					69.1	720.0	-110.5
17 วัดสิงห์	Wat Sing		13.9	4.4	0.7				24.0	632.5	-255.6
18 หันคา	Hankha										
19 สิงห์บุรี	SING BURI		19.2		11.1				30.3	419.9	-354.3
20 อินทร์บุรี	In Buri		35.2						35.2	312.8	
21 บางระจัน	Bang Rachan		24.5		5.5				30.0	456.7	-405.0
22 พรหมบุรี	Phrom Buri		31.0		23.0				54.0	536.3	-380.1
23 ลพบุรี	LOP BURI*	2.6	34.1		37.7			38.5	112.9	723.8	-268.1
24 บ้านหมี่	Ban Mi	1.6	2.6	7.9	17.0				29.1	365.8	-394.9
25 บัวชุม	Bua Chum*		40.8	15.0	1.0		8.9	27.6	93.3	838.6	-119.9
26 ชัยบาดาล	Chai Badan	2.5	2.8	5.5	4.6				15.4	650.2	-172.7
27 พัฒนานิคม	Phatthana Nikhom		12.0						12.0	388.6	-431.7
28 โคกสำโรง	Khok Samrong	6.3	16.3		13.2				35.8	329.7	-453.3
29 ท่าวุ้ง	Tha Wung	1.1	51.9		88.7				141.7	580.4	-415.6
30 สุพรรณบุรี	SUPHAN BURI*	5.9	18.5	3.1	62.2		0.6	11.5	101.8	582.4	-255.4
31 เดิมบางนางบวช	Doembang Nangbuat										
32 สามชุก	Sam Chuk										
33 ดอนเจดีย์	Don Chedi										
34 ศรีประจันต์	Si Phrachan										
35 อู่ทอง	U Thong				25.2				25.2	212.8	
36 บางปลาม้า	Bang Pla Ma										
37 สองพี่น้อง	Song Phi Nong		40.2		16.4		8.0		64.6	515.9	- 54.6
38 อ่างทอง	ANG THONG	14.0	45.0	18.5	30.0				107.5	720.2	-208.1
39 โพธิ์ทอง	Pho Thong										
40 ไชโย	Chaiyo	82.2			60.0				142.2	531.9	-237.4
41 วิเศษชัยชาญ	Wiset Chai Chan		40.0		45.9				85.9	731.8	-209.7
42 ป่าโมก	Pa Mok		6.1	57.5					63.6	508.5	-317.8
43 สระบุรี	SARABURI	9.5	73.7	2.3	31.1				116.6	745.3	-488.8
44 พระพุทธบาท	Phra Phutthabat										
45 บ้านหมอ	Ban Mo				162.9				162.9		
46 เสาไห้	Sao Hai	15.8	37.3	2.4	39.7		5.2		100.4	767.4	-421.7
47 แก่งคอย	Kaeng Khoi	6.4	1.3	10.1	8.4				26.2	682.1	- 498.4
48 หนองแค	Nong Khae		6.2						6.2	523.1	-644.3
49 พระนครศรีอยุธยา	PHRA NAKHON SI AYUTTHAYA										
50 ท่าเรือ	Tha Rua										
51 ผักไห่	Phak Hai	3.3	16.7		44.4				64.4	518.8	-430.5
52 บางบาล	Bang Ban				9.8				9.8	593.7	-344.3
53 เสนา	Sena									403.2	-639.6
54 บางไทร	Bang Sai										

สถานีฝน	Station	วันที่และจำนวนน้ำฝนเป็นมิลลิเมตร Date and amount of rainfall in millimeters							ฝนรวม มม. Total rainfall mm.	ฝนรวมตั้งแต่ 1 มกราคม Accumulative rainfall since 1 January	
		กันยายน September								ปริมาณ มม. Amount mm.	สูงต่ำกว่าปกติ Above or below Normal
		17	18	19	20	21	22	23			
55 บางปะอิน	Bang Pa-in		1.8	6.7	2.7				11.2	505.0	- 405.8
56 ปทุมธานี	**PATHUM THANI**										
57 หนองเสือ	Nong Sua	11.3	5.2	13.1	1.4				36.0	668.8	90.3
58 ธัญบุรี	Thanyaburi				1.7				1.7	122.3	
59 รังสิต	Rangsit	1.0	2.6						3.6	331.2	
60 ลำลูกกา	Lam Luk Ka	13.0	4.6						17.6		
61 นนทบุรี	**NONTHABURI**										
62 บางบัวทอง	Bang Bua Thong		31.4						31.4		
63 ธนบุรี	**THON BURI**										
64 ตลิ่งชัน	Taling Chan										
65 บางขุนเทียน	Bang Khun Thian										
66 ราษฎร์บูรณะ	Rat Burana										
67 กรุงเทพมหานคร	**BANGKOK METROPOLIS**	7.3	17.5	39.3	0.7	T	9.6	5.9	130.3	951.7	-102.9
68 สนามบินดอนเมือง	Don Muang Airport*	4.1	2.4	2.9	0.8		1.6	5.6	17.4	444.1	-594.5
69 บางเขน	Bang Khen	1.7	3.9	27.1	2.1		T		34.8	780.1	-243.1
70 มีนบุรี	Min Buri										
71 ลาดกระบัง	Lat Krabang		17.3						17.3	220.7	
72 ศูนย์วิจัยบางนา	Bangk Na*	0.2	3.5	29.2	1.6		17.8	4.8	57.1	903.3	
73 กาญจนบุรี	**KANCHANABURI***	0.7	1.9	13.6	4.9			3.4	37.4	568.9	-113.8
74 สังขละบุรี	Sangkhla Buri										
75 เหนือเขื่อนศรีนครินทร์	Pilok										
76 ทองผาภูมิ	Thong Pha Phum*									1094.5	-242.5
77 ศรีสวัสดิ์	**Si Sawat**										
78 ไทรโยค	Sai Yok										
79 พนมทวน	Phanom Thuan										
80 ท่าม่วง	Tha Muang	7.0	6.0		14.0				27.0	503.4	- 55.9
81 นครปฐม	**NAKHON PATHOM**		2.4	4.1	37.0	4.2	22.4		90.1	547.2	-280.5
82 บางเลน	Bang Len	1.0	35.6	2.0	12.0	T	1.1		51.7	463.5	-287.2
83 นครชัยศรี	Nakhon Chaisi	5.1	16.3	11.1	[illegible]				33.0	370.3	-303.9
84 ราชบุรี	**RATCHABURI**										
85 บ้านโป่ง	Ban Pong	T	28.4	T	48.7	9.2	16.6		102.9	656.2	+ 38.2
86 โพธาราม	Photharam			28.7	14.4	7.0	9.2		59.3	533.9	-214.7
87 ดำเนินสะดวก	Damnoen Saduak										
88 ปากท่อ	Pak Tho		19.0		7.9		39.4		66.3	362.7	-310.2
89 สมุทรสงคราม	**SAMUT SONGKHRAM**		30.5		30.8				61.3	162.3	
90 บางคนที	Bang Khonthi				6.5				6.5	406.6	-300.1
91 อัมพวา	Amphawa		24.3	6.2	50.3				80.8	395.3	-286.6
92 สมุทรสาคร	**SAMUT SAKHON**		54.5	9.5			9.7		73.7	493.5	-369.1
93 กระทุ่มแบน	Kratum Baen		25.3						25.3	317.3	-505.5
94 สมุทรปราการ	**SAMUT PRAKAN**		14.0						14.0	574.6	-390.5
95 บางพลี	Bang Phli		22.1						22.1	457.8	-591.7

สถานีฝน	Station	วันที่และจำนวนน้ำฝนเป็นมิลลิเมตร Date and amount of rainfall in millimeters							ฝนรวม มม. Total rainfall mm.	ฝนรวมตั้งแต่ 1 มกราคม Accumulative rainfall since 1 January	
		กันยายน September								ปริมาณ มม. Amount mm.	สูงต่ำกว่าปกติ Above or below Normal
		17	18	19	20	21	22	23			
ภาคตะวันออก EASTERN PART											
1 นครนายก	NAKHON NAYOK	4.4	0.9	3.2	7.6				16.1	1152.9	-437.9
2 บ้านนา	Ban Na	15.5			34.5		15.8		65.8	347.1	
3 ปากพลี	Pak Phli	16.8	3.9		12.3	56.2	17.2		106.4	971.9	-631.7
4 องครักษ์	Ongkharak	1.4	49.5	5.4	33.6		25.5		115.4	901.7	-501.0
5 ปราจีนบุรี	PRACHIN BURI*	4.7	20.7	1.[illegible]	10.5		16.7	53.4	107.5	1206.1	-525.5
6 ประจันตคาม	Prachantakham									94.5	
7 บ้านสร้าง	Ban Sang			35.0	72.5		45.0		152.5	1238.1	- 58.8
8 ศรีมหาโพธิ	Si Maha Phot										
9 กบินทร์บุรี	Kabin Buri*	0.3	4.5	T			12.3	47.1	64.2	1389.3	+ 89.2
10 สระแก้ว	Sa Kaeo		22.1		2.8		14.6		39.5	76.4	
11 วัฒนานคร	Watthana Nakhon			4.6	8.0		11.6		24.2	1045.7	-186.6
12 อรัญประเทศ	Aranyaprathet*	18.0	1.5	4.2	50.1	12.4	18.0	28.3	132.5	1091.0	- 97.2
13 คะเชิงเทรา	CHACHOENGSAO	1.7	10.1	7.9					19.7	705.7	-310.0
14 บ้านโพธิ์	Ban Pho	17.1	17.4						34.5	546.9	-395.4
15 ชลบุรี	CHON BURI*	20.8	0.4	26.9	11.1		0.3	4.0	63.5	522.4	-485.0
16 พานทอง	Phan Thong	0.9	38.5	0.8	7.8				48.0	406.8	-434.0
17 บ้านบึง	Ban Bung									15.6	
18 เกาะสีชัง	Ko Sichang*	7.9	3.7	2.8	10.5	T		1.0	25.9	436.3	-405.2
19 ศรีราชา	Si Racha										
20 สัตหีบ	Sattahip*	T	40.4	11.8	36.6	3.1		T	91.9	590.4	-267.6
21 ระยอง	RAYONG	T	28.5	13.0	79.2		3.7		124.4	774.3	-194.7
22 บ้านค่าย	Ban Khai		10.5	2.3	20.5		T		33.3	682.4	-282.8
23 แกลง	Klaeng	1.0	47.7	T	1.4	9.1	9.7		68.9	981.3	-607.7
24 จันทบุรี	CHANTHABURI*	0.3	31.9		11.4	53.1	161.3	1.2	259.2	2247.9	-383.5
25 ท่าใหม่	Tha Mai		77.8				125.7		203.5	1820.0	-425.0
26 มะขาม	Makham	8.2	18.3						26.5	1409.8	
27 ตราด	TRAT	9.1	51.7			58.6	108.7		228.1	2993.5	-225.7
28 เขาสมิง	Khao Saming	52.6	76.6			79.7	185.5		394.4	3093.1	
29 แหลมงอบ	Laem Ngop										
30 คลองใหญ่	Khlong Yai*	9.0	8.1		T	8.3	113.5	164.0	302.9	4528.8	+356.9
ภาคใต้ SOUTHERN PART											
1 เพชรบุรี	PHETCHABURI	0.2		36.9	2.7		20.2		60.0	284.3	-380.9
2 บ้านแหลม	Ban Laem										
3 บ้านลาด	Ban Lat				8.4				8.4		
4 ท่ายาง	Tha Yang									349.4	-147.2
5 ชะอำ	Cha-am	6.0			24.8				30.8	261.5	-245.3
6 ประจวบคีรีขันธ์	PRACHUAP KHIRI KHAN*	2.2	8.0	6.3	6.0	T		0.7	23.2	511.5	-142.4
7 หัวหิน	Hua Hin*	3.7	2.3	T	2.8	8.8	7.8		25.4	316.7	-255.3
8 ปราณบุรี	Pran Buri	4.5							4.5	236.9	
9 ชุมพร	CHUMPHON*	T	18.8	16.4	3.2	T		10.5	48.9	1244.9	+ 57.3

สถานีฝน	Station	วันที่และจำนวนน้ำฝนเป็นมิลลิเมตร Date and amount of rainfall in millimeters							ฝนรวม มม. Total rainfall mm.	ฝนรวมตั้งแต่ 1 มกราคม Accumulative rainfall since 1 January	
		กันยายน September								ปริมาณ มม. Amount mm.	สูงต่ำกว่าปกติ Above or below Normal
		17	18	19	20	21	22	23			
10 ท่าแซะ	Tha Sae		5.9	2.0	37.1				45.0	1816.7	+539.6
11 สวี	Sawi			30.0					30.0	1164.4	+174.7
12 หลังสวน	Lang Suan	40.4	16.3	18.6		80.7			156.4	726.6	-186.8
13 สุราษฎร์ธานี	SURAT THANI*	11.8	56.0	4.5	T	3.0	0.2	0.3	75.8	912.7	+ 15.8
14 ไชยา	Chaiya		22.5						22.5	1012.3	+256.4
15 เกาะสมุย	Ko Samui*	21.5	4.8	1.4		1.9		T	29.6	760.0	+ 92.0
16 พุนพิน	Phunphin	24.8	46.2	31.7		1.5	1.8		106.0	1109.4	+228.7
17 ท่าฉาง	Tha Chang		24.5						24.5	688.0	-517.1
18 กาญจนดิษฐ์	Kanchanadit										
19 บ้านนาเสาร	Ban Na San										
20 นครศรีธรรมราช	NAKHON SI THAMMARAT*	6.4	1.3	T	52.7	0.4	8.4		69.2	883.4	-112.9
21 สิชล	Sichon	89.1	32.1						121.2	605.3	-344.1
22 ท่าศาลา	Tha Sala	5.0			16.2	8.8			30.0	623.2	- 44.6
23 ฉวาง	Chawang	2.9		16.6	40.0	16.2			75.7	1140.7	-138.1
24 ทุ่งสง	Thung Song									1204.5	+ 87.8
25 ร่อนพิบูลย์	Ron Phibun										
26 ปากพนัง	Pak Phanang									537.1	-234.1
27 พัทลุง	PHATTHALUNG									258.5	
28 ควนขนุน	Khuan Khanun									129.8	
29 ปากพยูน	Pak Phayun										
30 เขาชัยสน	Khao Chaison	18.2							18.2	780.3	
31 สงขลา	SONGKHLA*	9.1		T	10.4			9.7	29.2	613.0	-224.1
32 รัตภูมิ	Rattaphum				41.3				41.3	938.8	
33 หาดใหญ่	Hat Yai	3.6			0.8		0.5	1.4	6.3	970.1	
34 สะเดา	Sadao									126.2	
35 ปัตตานี	PATTANI*	13.7	[illegible]	3.8	3.2		14.5	4.5	39.7	853.2	+283.9
36 หนองจิก	Nong Chik						53.2		53.2	495.7	
37 ยะหริ่ง	Yaring						35.4		35.4	326.2	
38 มายอ	Mayo	31.4		18.3			30.5		77.2	833.9	
39 โคกโพธิ์	Khok Pho	47.5							47.5	330.2	
40 ปะนาเระ	Panare	26.4		15.2					41.6	243.1	
41 ยะลา	YALA	25.3							25.3	788.5	
42 ยะหา	Yaha	13.8		7.6	2.9		3.4		27.7	863.8	
43 รามัน	Raman	74.3		36.1					110.4	925.3	
44 บันนังสตา	Bannang Satar	23.9							23.9	324.3	
45 เบตง	Betong	17.1		4.6					21.7	1076.6	
46 นราธิวาส	NARATHIWAT*	17.2	0.9	20.8		12.8	10.4	25.4	87.5	1085.1	- 95.3
47 ยี่งอ	Yi-ngo	24.9		41.2	22.9	10.2	25.1		124.3	758.4	
48 รือเสาะ	Rangae										
49 ตากใบ	Tak Bai			21.3					21.3	319.5	
50 สุไหงโกลก	Sungai Kolok									659.1	

สถานีฝน	Station	วันที่และจำนวนน้ำฝนเป็นมิลลิเมตร Date and amount of rainfall in millimeters							ฝนรวม มม. Total rainfall mm.	ฝนรวมตั้งแต่ 1 มกราคม Accumulative rainfall since 1 January	
		กันยายน September								ปริมาณ มม. Amount mm.	สูงต่ำกว่าปกติ Above or below Normal
		17	18	19	20	21	22	23			
51 ระนอง	RANONG		0.4	0.3	1.0	2.7	78.0	2.0	84.4	3508.0	- 62.6
52 กระบุรี	Kra Buri									1227.5	
53 พังงา	PHANGNGA									847.5	
54 ตะกั่วป่า	Takua Pa	2.6	0.5	1.5	5.2	7.2	4.5	3.4	24.9	1137.5	
55 กะปง	Kapong		16.7						16.7	2792.7	
56 ท้ายเหมือง	Thai Muang									1836.2	
57 ตะกั่วทุ่ง	Takua Thung			26.0	8.2		27.0		61.2	2234.0	
58 ทับปุด	Thap Put									1646.3	
59 ภูเก็ต	PHUKET*	14.5	5.6		0.3	1.1	2.1	8.6	32.2	1281.6	-378.9
60 สนามบินภูเก็ต	Phuket Airport*		2.4	0.5	1.5	8.4	1.4	6.7	20.9	1557.2	-343.9
61 กระบี่	KRABI	46.2	11.5						57.7	1134.5	
62 อ่าวลึก	Ao Luk	32.8							32.8	1686.6	
63 คลองท่อม	Khlong Tom	0.5				18.6			19.1	1486.3	
64 ตรัง	TRANG	19.9	0.2		0.3	0.3	0.1	1.3	22.1	1432.4	-261.9
65 สนามบินตรัง	Trang Airport*										
66 สิเกา	Sikao	61.4							61.4	1303.5	
67 ย่านตาขาว	Yan Ta Khao	17.3							17.3	906.8	
68 ปะเหลียน	Palian	20.2							20.2	1280.0	
69 สตูล	SATUN	36.6	0.3				2.4	0.3	39.6	1620.7	
70 ทุ่งหว้า	Thung Wa	42.5							42.5	966.2	

สถานีฝน	Station	วันที่และจำนวนน้ำฝนเป็นมิลลิเมตร Date and amount of rainfall in millimeters กันยายน September 17	18	19	20	21	22	23	ฝนรวม มม. Total rainfall mm.	ฝนรวมตั้งแต่ 1 มกราคม Accumulative rainfall since 1 January ปริมาณ มม. Amount mm.	สูงต่ำกว่าปกติ Above or below Normal
กรุงเทพมหานคร	**BANGKOK METROPOLIS**										
1 สถานีเครื่องรับส่งวิทยุนนทบุรี	Overseas Radio Receiving Station	2.4	6.4	4.5					13.3		
2 ร.ร. การช่างนนทบุรี	Nonthaburi Trade School	0.5	22.4	8.3					31.2		
3 พลังงานปรมาณูเพื่อสันติ	Atomic Energy For Peace	1.9	3.8	24.3	1.2		T	5.5	36.7		
4 กองกำกับการรถวิทยุ ฯ	MMP. Sub Division Car Center	1.5	2.8	20.8	4.2				29.3		
5 วิทยาลัยครูจันทรเกษม	Chankasem College Education	T	4.2	45.0	6.4			5.5	61.1		
6 การไฟฟ้าฝ่ายผลิต	Electrical Supply Authority										
7 ศูนย์ฝึกการบินพลเรือน	Civil Aviation Training Center										
8 ร.ร. โยธินบูรณะ	Yothin Burana School			40.2	5.0				45.2		
9 สถานีรถไฟบางบำหรุ	Bang Bamru Railway Station										
10 ร.ร. พาณิชการสยาม	Siam Commercial School		18.9	10.3					29.2		
11 ร.ร. การประชาสัมพันธ์	Public Relation School	13.5	6.0	40.2	1.0			11.0	71.7		
12 ร.ร. สามเสนนอก	Sam Sen Nok School	17.0		47.5	11.7				76.2		
13 มหาวิทยาลัยรามคำแหง	Ramkhamhaeng University	20.3		48.7	37.8				107.0		
14 ร.ร. ศรีอุดัย	Sri Udai School							T	T		
15 ร.ร. จิตรลดา	Chitlada School										
16 เขตบางกะปิ	Bangkapi Boundary										
17 เขตหนองจอก	Nong Chok Boundary										
18 กระทรวงศึกษาธิการ	Ministry of Education							6.0	6.0		
19 ร.ร. ช่างกลวิทยา	Changkol Vitthaya School	13.6	1.6	56.6	2.8			8.9	83.5		
20 ร. 1 พัน 2 รอ.	Second Infantry Battalion										
21 บ้านมนังคศิลา	Ban Mananghha Sila	8.2	22.7	36.5				4.2	71.6		
22 ร.ร. โพสิตสโมสร	Kosit Samosorn School		T	35.8				T	35.8		
23 ประตูน้ำปทุมวัน	Pathumvan Irr.							6.0	6.0		
24 ร.ร. เฉลิมสายน์ศึกษา	Chalocmsari Suksa School										
25 วิทยาลัยเพาะช่าง	Poh Chang College	10.5	8.5	30.9					49.9		
26 ร.ร. มาแตร์เดอี	Mater Dei School	31.0	31.6	46.5				0.6	109.7		
27 สถานีจ่ายไฟฟ้าบางกะปิ	Sup Center of Electrial Supply-Bangkapi	13.6	9.3	62.7	18.0			6.7	110.3		
28 วิทยาลัยพาณิชการธนบุรี	Thonburi Commercial College	25.5	2.8	3.5				2.3	34.1		
29 วิทยาลัยครูบ้านสมเด็จ	Bansomdet Teacher College	11.4		21.6					33.0		
30 เขตคลองสาน	Khlong San Boundary										
31 ร.ร. เตรียมทหาร	Armed Force Academy Preparatory-School	5.9	11.1	51.3			8.0	5.8	82.1		
32 ร.ร. กรุงเทพคริสเตียน	Bangkok Christian College		14.7	45.5					60.2		
33 ร.ร. ศรีวิกรม์	Srivikorn School	T	21.2	95.1		T		4.3	120.6		
34 ประตูน้ำพระโขนง	Prakhanong Irr.		25.2					4.0	29.2		
35 ร.ร. สมชิตศึกษา	Somchit Suksa School										
36 ร.ร. ยานนาเวศวิทยาคม	Yannawes Vitthayakhom School	8.1	8.6	88.0	0.9		16.0	0.8	122.4		
37 ร.ร. พระโขนง	Prakhanong School		40.3	50.8					91.1		
38 ร.ร. ช่องนนทรี	Chong Nonthri School										

อุณหภูมิสูงสุดและต่ำสุดประจำวันที่ ๑๗ – ๒๓ กันยา[illegible]

Daily Max. and Min. Temperature 17 – 23 September 1979

สถานี	Station	อุณหภูมิสูงสุดและต่ำสุดเป็นองศา ซ. Max. and Min. Temperature in degree C.							เฉลี่ยสูงสุดต่ำสุด Average Max. Min.	เฉลี่ยในสัปดาห์ Weekly Mean	ค่าปกติประจำเดือน Monthly Normal
		17	18	19	20	21	22	23			
ภาคเหนือ	**NORTHERN PART**										
1 เชียงราย	CHIANG RAI	32.7 22.5	33.2 22.2	32.6 21.8	32.8 22.5	30.7 24.0	31.3 22.4	32.7 23.0	32.[illegible] 22.6	27.4	26.6
2 แม่ฮ่องสอน	MAE HONG SON	21.2	23.2	23.0	23.2	22.1	23.0	24.2	22.8		
3 เชียงใหม่	CHIANG MAI	33.0 23.3	34.3 24.2	33.6 25.5	34.3 25.5	33.8 25.6	34.2 25.2	31.8 25.0	33.6 24.9	29.3	26.9
4 น่าน	NAN	34.2 23.3	35.1 24.6	35.1 [illegible]	34.0 24.4	33.7 24.9	34.0 24.[illegible]	35.1 23.9	34.5 24.3	29.4	27.7
5 ท่าวังผา	Tha Wang Pha	33.[illegible] 21.0	34.6 22.7	33.9 22.9	33.4 22.3	34.9 23.3	33.2 23.1	34.0 22.5	33.7 22.6	28.2	..
6 ลำปาง	LAMPANG	34.7 23.5	33.9 22.6	33.7 24.0	32.6 23.9	34.6 24.0	33.6 24.4	33.8 23.1	33.8 23.6	28.7	27.3
7 แม่สะเรียง	Mae Sariang	33.3 22.[illegible]	33.8 23.2	33.4 23.6	34.4 23.9	33.7 24.1	32.2 24.4	33.2 23.6	33.4 23.6	28.5	27.3
8 แพร่	PHRAE	34.[illegible] 24.1	33.8 23.6	33.2 24.0	32.5 24.4	33.5 24.2	32.8 24.7	33.9 24.1	33.4 24.2	28.8	27.3
9 อุตรดิตถ์	UTTARADIT	35.7 25.2	36.2 24.9	33.9 25.2	35.1 25.5	34.6 25.7	34.2 25.6	35.9 24.9	35.1 25.3	30.2	28.2
10 ตาก	TAK	34.[illegible] 24.0	34.3 23.9	33.0 23.2	33.7 24.0	34.5 24.5	34.5 25.2	35.5 25.3	34.3 24.4	29.4	27.6
11 เขื่อนภูมิพล	Bhumibol Dam	34.7 25.1	33.0 24.1	30.5 24.1	33.7 23.1	34.6 24.1	35.0 24.6	33.9 23.7	33.6 24.1	28.9	27.4
12 พิษณุโลก	PHITSANULOK	34.2 24.4	35.1 24.7	32.8 23.6	32.3	33.7 24.2	33.0 23.5	33.5 24.8	33.5 24.2	28.9	28.3
13 แม่สอด	Mae Sot	34.1 23.2	33.6 23.4	30.8 24.2	33.1 23.8	32.4 24.2	31.6 23.6	31.8 24.0	32.4 23.8	28.1	26.9
14 เพชรบูรณ์	PHETCHABUN	34.0 23.6	34.4 24.1	33.0 24.3	34.7 24.5	33.5 24.4	32.8 24.7	32.7 25.3	33.6 24.4	29.0	27.4
15 หล่มสัก	Lom Sak	34.6 23.6	34.4 24.0	33.6 25.0	33.4 25.0	32.5 24.2	32.9 24.6	32.3 25.0	33.4 24.5	28.9	..
16 วิเชียรบุรี	Wichian Buri	34.6 23.6	33.9 24.6	31.4 22.3	33.3 23.9	32.1 23.3	31.9 24.3	30.2 24.3	31.5 23.8	28.2	..
ภาคตะวันออกเฉียงเหนือ	**NORTHEASTERN PART**										
1 หนองคาย	NONG KHAI	33.0 25.1	33.6 24.7	33.6 24.4	34.1 24.6	32.8 23.6	30.1 25.4	32.5 25.2	32.8 24.7	28.8	27.5
2 เลย	LOEI	33.7 22.6	33.5 22.6	32.9 22.9	33.3 23.6	33.9 23.4	32.6 23.7	33.7 23.9	33.4 23.2	28.3	26.8
3 อุดรธานี	UDON THANI	33.1 24.8	33.5 25.1	32.7 25.3	33.6 25.8	33.2 25.3	30.5 25.4	30.5 24.7	32.5 25.2	28.9	27.7
4 สกลนคร	SAKON NAKHON	33.5 23.8	32.7 24.4	33.4 24.2	32.6 24.4	30.1 23.9	27.7 23.3	26.7 23.9	31.8 24.0	27.4	27.2
5 นครพนม	NAKHON PHANOM	33.6 23.3	30.2 23.3	32.9 23.1	30.8 23.7	27.6 24.7	26.0 23.3	25.5 23.4	29.5 23.5	26.5	27.0
6 มุกดาหาร	Mukdahan	33.6 23.8	32.6 24.5	32.6 24.2	31.0 24.0	27.6 24.0	26.3 23.1	25.0 23.5	29.8 23.9	26.9	27.2
7 ขอนแก่น	KHON KAEN	33.8 23.6	32.6 25.1	33.1 24.0	33.6 24.8	31.8 25.0	31.0 24.9	27.[illegible] 23.[illegible]	31.9 24.3	28.1	27.6
8 โกสุมพิสัย	Kosum Phisai	33.5 23.6	32.7 24.6	32.8 24.2	33.3 24.0	31.1 24.8	24.2		32.7 24.2	28.5	..
9 ร้อยเอ็ด	ROI ET	33.3 24.2	32.0 25.5	31.6 24.0	30.7 23.4	30.2 25.2	28.7 21.7	27.0 23.6	30.5 23.9	27.2	27.6
10 ชัยภูมิ	CHAIYAPHUM	34.0 25.0	32.7 25.0	31.2 23.3	31.8 24.0	33.2 23.9	30.7 25.0	25.6 24.8	31.3 24.4	27.9	27.0
11 อุบลราชธานี	UBON RATCHATHANI	33.0 24.0	31.4 24.2	31.1 23.7	31.6 23.7	28.3 24.4	27.2 24.0	26.1 23.6	29.8 23.9	26.9	27.3
12 สุรินทร์	SURIN	33.4 25.0	33.4 24.3	32.8 23.2	31.8 23.8	31.0 24.2	31.4 24.7	26.2 23.0	31.4 24.0	27.7	27.4
13 ท่าตูม	Tha Tum	32.4 24.5	31.7 24.3	32.0 24.1	32.2 24.8	34.6 24.7	29.4 24.6	26.0 23.7	30.6 24.4	27.5	..
14 นางรอง	Nang Rong	32.4 23.7	32.6 22.7	31.3 22.8	32.8 23.6	32.9 23.2	32.4 23.5	23.2	32.4 23.2	27.8	..

สถานี	Station	อุณหภูมิสูงสุดและต่ำสุดเป็นองศา ซ. Max. and Min. Temperature in degree C. 17	18	19	20	21	22	23	เฉลี่ยสูงสุด/ต่ำสุด Average Max. Min.	เฉลี่ยในสัปดาห์ Weekly Mean	ค่าปกติประจำเดือน Monthly Normal
15 นครราชสีมา	NAKHON RATCHASIMA	32.5 / 25.5	33.6 / 24.8	32.3 / 23.6	32.5 / 25.0	33.7 / 23.6	31.1 / 24.9	27.2 / 24.0	31.8 / 24.5	28.2	27.4
16 โชคชัย	Chok Chai	32.0 / 24.2	32.3 / 24.4	32.5 / 23.5	32.8 / 24.8	32.7 / 24.0	31.4 / 24.9	25.0	32.3 / 24.4	28.4	..
ภาคกลาง	**CENTRAL PART**										
1 นครสวรรค์	NAKHON SAWAN	33.7 / 25.7	34.2 / 24.4	32.4 / 23.0	31.7 / 25.0	32.7 / 24.2	33.8 / 24.7	32.7 / 25.6	33.0 / 24.7	28.9	28.3
2 ลพบุรี	LOP BURI	31.0 / 24.1	32.6 / 24.8	31.4 / 23.5	32.5 / 25.6	32.0 / 23.5	33.6 / 25.1	30.0 / 25.6	32.0 / 24.6	28.3	27.8
3 สุพรรณบุรี	SUPHAN BURI	30.6 / 24.8	32.5 / 24.8	30.6 / 23.8	33.4 / 25.3	33.0 / 23.5	34.7 / 24.6	33.6 / 25.6	32.6 / 24.7	28.7	28.2
4 กาญจนบุรี	KANCHANABURI	32.2 / 25.5	33.8 / 24.8	30.6 / 23.8	33.4 / 24.0	33.0 / 24.4	35.3 / 24.6	32.6 / 26.2	33.0 / 24.7	28.9	28.1
5 ทองผาภูมิ	Thong Pha Phum										
6 สนามบินดอนเมือง	Don Muang Airport	32.1 / 21.8	31.6 / 25.0	28.0 / 24.2	30.2 / 24.1	30.4 / 23.6	33.0 / 24.8	30.2 / 25.0	30.8 / 24.1	27.5	28.3
7 กรุงเทพมหานคร	BANGKOK METROPOLIS	33.3 / 23.0	33.3 / 25.2	30.0 / 25.2	31.8 / 25.6	32.0 / 25.3	34.4 / 25.6	32.3 / 25.8	32.4 / 25.1	28.8	28.1
8 ศูนย์วิจัย ฯ บางนา	Bang Na	33.0	32.5	29.8	32.0	32.0	34.5	31.7	32.2	28.6	..
ภาคตะวันออก	**EASTERN PART**										
1 ปราจีนบุรี	PRACHIN BURI	32.7 / 24.6	33.7 / 25.0	30.7 / 24.7	32.5 / 24.5	30.6 / 24.6	33.0 / 26.0	29.2 / 23.8	31.8 / 24.8	28.3	27.9
2 กบินทร์บุรี	Kabin Buri	33.4	33.2	33.2	33.2	32.2	33.8	29.2	32.6	28.2	..
3 อรัญประเทศ	Aranyaprathet	33.0 / 24.4	33.2 / 24.3	31.7 / 24.5	33.4 / 24.6	31.8 / 24.0	31.7 / 25.4	29.7 / 23.5	32.1 / 24.4	28.3	27.7
4 ชลบุรี	CHON BURI	32.8 / 24.2	31.4 / 24.0	29.5 / 24.5	31.9 / 24.2	31.4 / 23.7	33.0 / 26.0	30.8 / 26.9	31.5 / 24.8	28.2	27.9
5 เกาะสีชัง	Ko Si Chang	31.3 / 24.8	31.7 / 24.3	29.7 / 25.2	31.0 / 25.8	31.0 / 23.9	31.6 / 27.4	30.6 / 27.2	31.0 / 25.5	28.3	27.9
6 สัตหีบ	Sattahip	32.1 / 24.4	30.5 / 24.0	30.2 / 24.8	31.5 / 24.8	31.4 / 24.3	33.2 / 25.3	27.6	31.5 / 25.0	28.3	28.7
7 ระยอง	RAYONG										
8 จันทบุรี	CHANTHABURI	32.5 / 24.9	31.5 / 23.7	28.7 / 23.7	31.2 / 24.4	30.1 / 23.9	28.7 / 23.6	30.2 / 23.0	30.4 / 23.9	27.2	27.1
9 คลองใหญ่	Khlong Yai	32.7 / 22.1	31.9 / 21.6	31.7 / 22.5	32.6 / 22.9	32.2 / 23.0	32.0 / 22.9	25.1 / 20.7	31.2 / 22.2	26.7	26.6
ภาคใต้	**SOUTHERN PART**										
1 หัวหิน	Hua Hin	32.1 / 26.2	27.6 / 26.1	31.0 / 25.1	32.5 / 25.0	34.6 / 25.6	35.3 / 25.4	34.5 / 25.7	32.5 / 25.6	29.1	27.9
2 ประจวบคีรีขันธ์	PRACHUAP KHIRI KHAN	32.2 / 23.8	27.2 / 23.7	31.7 / 24.0	32.5 / 23.3	32.4 / 25.0	33.7 / 25.6	32.3 / 26.5	31.7 / 24.6	28.2	28.0
3 ชุมพร	CHUMPHON	33.0 / 24.0	30.0 / 24.8	32.0 / 23.4	32.8 / 23.9	34.1 / 24.5	32.0 / 24.2	30.7 / 25.2	32.1 / 24.3	28.2	28.0
4 สุราษฎร์ธานี	SURAT THANI	33.5 / 23.6	31.3 / 24.0	32.5 / 23.4	32.2 / 23.2	34.0 / 24.0	31.6 / 24.2	32.3 / 24.6	32.5 / 23.9	28.2	27.2
5 เกาะสมุย	Ko Samui	31.6 / 26.4	32.2 / 25.5	32.8 / 24.1	31.3 / 24.3	32.1 / 25.9	31.9 / 24.7	30.5 / 27.1	31.8 / 25.4	28.6	27.6
6 นครศรีธรรมราช	NAKHON SI THAMMARAT	34.5 / 23.0	30.7 / 24.4	31.3 / 23.5	32.6 / 23.2	33.3 / 22.4	33.6 / 24.2	32.9 / 24.6	32.7 / 23.6	28.2	..
7 สงขลา	SONGKHLA	32.6 / 24.5	30.0 / 24.9	32.6 / 24.4	31.6 / 25.9	33.8 / 24.4	33.0 / 25.3	32.6 / 25.8	32.3 / 25.0	28.7	28.1
8 ปัตตานี	PATTANI	33.0 / 23.4	29.6 / 23.6	32.6 / 23.3	33.6 / 23.2	33.8 / 23.9	33.6 / 24.0	31.2 / 23.1	32.5 / 23.4	28.0	27.6
9 นราธิวาส	NARATHIWAT	31.9 / 24.0	31.0 / 23.9	32.3 / 23.4	32.7 / 23.5	33.3 / 24.0	32.6 / 24.0	32.0 / 23.5	32.3 / 23.8	28.1	27.3
10 ระนอง	RANONG	31.8 / 23.6	31.2 / 24.1	31.0 / 24.3	33.3 / 23.0	32.7 / 23.7	28.8 / 23.8	29.5 / 23.6	31.2 / 23.7	27.5	26.2
11 ภูเก็ต	PHUKET	31.5 / 23.5	28.8 / 24.0	32.3 / 25.0	32.5 / 25.0	31.4 / 25.3	32.0 / 24.9	31.4 / 26.1	31.4 / 24.8	28.1	27.1
12 สนามบินภูเก็ต	Phuket Airport	31.8 / 23.6	30.0 / 24.5	30.5 / 24.5	31.7 / 24.1	30.9 / 24.2	30.7 / 25.5	31.4 / 26.0	31.0 / 24.9	27.9	26.9
13 สนามบินตรัง	Trang Airport	31.5 / 23.1	29.6 / 23.3	32.1 / 24.5	33.2 / 23.5	33.2 / 23.5	32.0 / 24.5	32.7 / 24.3	32.0 / 23.8	27.9	27.0

REMARKS

1. **Meteorological Department's Station** (with * mark). Rainfall observation is performed daily at 07.00 a.m. by the Meteorological Department's personnel. Therefore the daily amount of rainfall in this publication means the total amount of rainfall in 24 hr. period from 07.00 a.m. of the recorded date to 07.00 a.m. of the following day.

2. **Voluntary Rainfall Station** (without * mark) located at District and Province. Rainfall observation is performed daily at 09.00 a.m. by the voluntary observer. The daily amount of rainfall means the total amount of rainfall in 24 hr. period from 09.00 a.m. of the recorded date to 09.00 a.m. of the following day.

3. **Rainfall and Temperature Data** The daily rainfall and temperature observations are submitted to the Meteorological Department soon after the measurement by the following means :—

   — By radio or telegraph from the Meteorological Department's stations.
   — By telegraph from voluntary rainfall stations

   Those daily reports generally arrive at the Meteorological Department from about 07.00 a.m. to 07.00 p.m.

4. **Rainfall Intensity in 1 day (24 hours)**

Light Rainfall	amounts	0.1 — 10.0	millimetres
Moderate Rainfall	"	10.1 — 35.0	"
Heavy Rainfall	"	35.1 — 90.0	"
Very Heavy Rainfall	"	90.1	millimetres and above
Blank	represents	No rainfall or observation of rainfall does not arrive in time for publication.	
T	"	Trace or light rainfall with amount less than 0.1 millimetres.	

Various Data in this publication are published hurriedly to service the user. Therefore the user should be cautious in using them. If there is any doubts please inquired the Meteorological Statistics Subdivision of the Climatology Division for further informations by dialing the number 3916054 and 3910178.

Meteorological Department
Bangkok Metropolis

Climatology Division.

- กำหนดออก สัปดาห์ละ 1 ฉบับ ปีละ 52 ฉบับ
- ค่าบำรุง ฉบับละ 5 บาท ปีละ 150 บาท
- การบอกรับ ติดต่อที่กองภูมิอากาศ กรมอุตุนิยมวิทยา

โทร. 3916054

พิมพ์ที่โรงพิมพ์กรมอุตุนิยมวิทยา กระทรวงคมนาคม กรุงเทพมหานคร

นายสมิทธ ธรรมสโรช ผู้พิมพ์ผู้โฆษณา 2522

M06.1/593
T364

กรมอุตุนิยมวิทยา กระทรวงคมนาคม

รายงานอากาศประจำสัปดาห์ ระหว่างวันที่ ๒๔ — ๓๐ กันยายน ๒๕๒๒

และ

การคาดหมายลักษณะอากาศ ระหว่างวันที่ ๑ — ๗ ตุลาคม ๒๕๒๒

ฉบับที่ ๓๙/๒๕๒๒

น.อ. ดร. ขจิต บัวจิตติ ร.น.

อธิบดีกรมอุตุนิยมวิทยา

METEOROLOGICAL DEPARTMENT
MINISTRY OF COMMUNICATION

BANGKOK, THAILAND

WEEKLY WEATHER REPORT

DURING THE PERIOD 24 — 30 SEPTEMBER 1979

AND

WEATHER OUTLOOK

DURING 1 — 7 OCTOBER 1979

No. 39/1979

Capt. Kajit Buajitti R.T.N.

Director — General

CENTRAL
LIBRARY
AUG 1980
N.O.A.A.
U. S. Dept. of Commerce

หมายเหตุ

1. สถานีของกรมอุตุนิยมวิทยา (มีเครื่องหมาย *) ทำการตรวจวัดจำนวนฝน ตกเวลา 07.00 น. ทุกวัน โดยเจ้าหน้าที่ของกรมอุตุนิยมวิทยา ดังนั้น จำนวนฝนรายวันในรายงานเล่มนี้ หมายถึงปริมาณฝนรวมในช่วงเวลา 24 ชั่วโมง ตั้งแต่เวลา 07.00 น. ของวันที่แจ้งไว้ในรายงาน จนถึงเวลา 07.00 น. ของวันรุ่งขึ้น

2. สถานีฝนอำเภอและจังหวัด (ไม่มีเครื่องหมาย *) ทำการ ตรวจวัด จำนวนฝนตกเวลา 09.00 น. ทุกวัน โดยเจ้าหน้าที่ ที่อยู่ในอำเภอหรือจังหวัดที่ได้รับแต่งตั้งจากกรมอุตุนิยมวิทยา ดังนั้น จำนวนฝนรายวัน หมายถึงปริมาณฝนรวมในช่วงเวลา 24 ชั่วโมง ตั้งแต่เวลา 09.00 น. ของวันที่แจ้งไว้ในรายงานจนถึงเวลา 09.00 น. ของวันรุ่งขึ้น

3. ข้อมูลฝนและอุณหภูมิ ที่พิมพ์ในรายงานเล่มนี้ เป็นข้อมูลที่เจ้าหน้าที่ผู้ทำการตรวจรายงานมายังกรมอุตุนิยมวิทยา ทุกวันภายหลังการตรวจ

   — สถานีของกรมอุตุนิยมวิทยา รายงานทางวิทยุโทรศัพท์หรือโทรเลข

   — สถานีฝนอำเภอและจังหวัด รายงานทางโทรเลข

   รายงานดังกล่าวนี้ กรมอุตุนิยมวิทยา จะได้รับ ตั้งแต่เวลา ประมาณ 07.00 น. จนถึงเวลา 19.00 น.

4. เกณฑ์ฝนใน 1 วัน (24 ชั่วโมง)

ฝนเล็กน้อย	จำนวนตั้งแต่	0.1 — 10.0 มิลลิเมตร
ฝนปานกลาง	"	10.1 — 35.0 "
ฝนหนัก	"	35.1 — 90.0 "
ฝนตกหนักมาก	"	90.1 มิลลิเมตร ขึ้นไป
ช่องว่าง	หมายความว่า	ไม่มีฝนตกหรือยังไม่ได้รับรายงาน
"	"	ฝนตกน้อยไม่ถึง 0.1 มิลลิเมตร

ข้อมูลต่าง ๆ เหล่านี้ได้ดำเนินการจัดพิมพ์โดยรีบด่วน เพื่อสนองความต้องการแก่ผู้ใช้ จึงยังไม่ได้ทำการตรวจสอบ ฉะนั้น ผู้ใช้จึงควรพิจารณาข้อมูลก่อนที่จะนำไปใช้ หากมีข้อสงสัยประการใด โปรดติดต่อสอบถามเจ้าหน้าที่ งานสถิติอุตุนิยมวิทยา กองภูมิอากาศ โทรศัพท์ 8916054 และ 8910178

กองภูมิอากาศ กรมอุตุนิยมวิทยา

กรุงเทพมหานคร

การคาดหมายลักษณะอากาศใน ๗ วันข้างหน้า

ตั้งแต่วันที่ ๑ – ๗ ตุลาคม ๒๕๒๒

ลักษณะทั่วไป

ร่องความกดอากาศต่ำจะพาดผ่านภาคกลาง ภาคตะวันออก และก้นอ่าวไทย

ภาคเหนือ	จะมีฝนหรือฝนฟ้าคะนองกระจาย
ภาคตะวันออกเฉียงเหนือ	จะมีฝนเป็นแห่ง ๆ
ภาคกลาง ภาคตะวันออกรวมทั้งชายฝั่ง	จะมีฝนหรือฝนฟ้าคะนองเกือบทั่วไป และมีฝนตกหนักบางแห่ง
ภาคใต้ฝั่งตะวันออก	จะมีฝนกระจายเกือบทั่วไป ส่วนมากทางตอนบนของภาค
ภาคใต้ฝั่งตะวันตก	จะมีฝนเกือบทั่วไป กับมีฝนตกหนักบางแห่ง
กรุงเทพมหานคร	จะมีฝนหรือฝนฟ้าคะนองกระจาย

กรมอุตุนิยมวิทยา

๑ ต.ค. ๒๒

Weather outlook for the period 1 - 7 October 1979

General Situation

The low pressure trough will lie across the head gulf of Thailand, Central and Eastern Parts.

Northern Part:	Scattered showers or thundershowers.
Northeastern Part:	Widely scattered showers.
Central Part: Eastern Part and Coastal Area:	Almost widespread rain with isolated heavy falls.
Southern Thailand East Coast:	Almost widespread rain mainly in the upper portion.
Southern Thailand West Coast:	Almost widespread rain with isolated heavy falls.
Bangkok Metropolis:	Scattered showers or thundershowers.

Meteorological Department

1 October 1979

สรุปลักษณะอากาศทั่วไปในรอบสัปดาห์
ตั้งแต่วันที่ ๒๔ – ๓๐ กันยายน ๒๕๒๒

๑. พายุดีเปรสชั่น "แนนซี่" ซึ่งเคลื่อนตัวผ่านภาคตะวันออกเฉียงเหนือและภาคกลางของประเทศไทยในระยะต้นสัปดาห์ได้อ่อนกำลังลงเป็นหย่อมความกดอากาศต่ำในประเทศพม่าในตอนกลางสัปดาห์ หลังจากนั้นร่องความกดอากาศต่ำซึ่งพาดผ่านภาคเหนือและภาคตะวันออกเฉียงเหนือ แล้วได้เลื่อนลงมาพาดผ่านภาคกลางและภาคตะวันออกของประเทศไทยในตอนปลายสัปดาห์

ลักษณะเช่นนี้ทำให้มีฝนกระจายเกือบทั่วไปกับมีฝนหนักบางแห่งเกือบทั่วประเทศ เกือบตลอดสัปดาห์ เว้นแต่ในระยะครึ่งหลังของสัปดาห์ปริมาณฝนในภาคตะวันออกเฉียงเหนือได้ลดลง

๒. รายงานอุณหภูมิสูงสุดในภาคต่าง ๆ ของประเทศไทยมีดังนี้.–

ภาคเหนือ	๓๕.๒° ซ.ที่ อ.เมือง	จ.อุตรดิตถ์	เมื่อวันที่	๒๔,๒๘ กย.
ภาคตะวันออกเฉียงเหนือ	๓๓.๒° ซ.ที่ อ.เมือง	จ.หนองคาย	"	๒๘ กย.
ภาคกลาง	๓๓.๒° ซ.ที่ อ.เมือง	จ.กาญจนบุรี	"	๒๔,๒๘ กย.
ภาคตะวันออก	๓๔.๗° ซ.ที่ อ.อรัญประเทศ	จ.ปราจีนบุรี	"	๒๘ กย.
ภาคใต้	๓๔.๖° ซ.ที่ อ.เมือง	จ.นราธิวาส	"	๒๔ กย.

๓. รายงานฝนสูงสุดในภาคต่าง ๆ ของประเทศไทยมีดังนี้.–

ภาคเหนือ	๕๔.๗ มม.ที่ อ.หางดง	จ.เชียงใหม่	เมื่อวันที่	๒๗ กย.
ภาคตะวันออกเฉียงเหนือ	๑๑๔.๗ มม.ที่ อ.ภูเขียว	จ.ชัยภูมิ	"	๒๖ กย.
ภาคกลาง	๑๒๕.๖ มม.ที่ อ.เมือง	จ.นครปฐม	"	๒๗ กย.
ภาคตะวันออก	๑๔๘.๔ มม.ที่ อ.คลองใหญ่	จ.ตราด	"	๒๘ กย.
ภาคใต้	๑๓๗.๔ มม.ที่ อ.กะปง	จ.พังงา	"	๒๔ กย.

กรมอุตุนิยมวิทยา

๑ ต.ค. ๒๒

Weekly Weather Summary

Period 24 - 30 September 1979

1. The troupical depression "Nancy" which moved across Northeastern and Central Thailand during the first period of the week weakened into a low pressure cell in Burma in the middle of the week. The low pressure trough, which lied across the Northern and Northeastern Parts, moved southward to lie across Central and Eastern Thailand in the end of the week.

Consequently, throughout most of he week, almost widespread rainshowers with isolated heavy falls were experienced almost the whole Country while the amount of rainfall in the Northeastern Part decreased during the second half of the week.

2. Highest temperature in various parts of Thailand were as follows:-

Northern Part	35.2°C.at Amphoe Muang	Uttaradit	on	24,28	Sep.
Northeastern Part	33.2°C.at Amphoe Muang	Nong Khai	"	28	Sep.
Central Part	33.2°C.at Amphoe Muang	Kanchanaburi	"	24,28	Sep.
Eastern Part	34.7°C.at Aranyaprathet	Prachin Buri	"	28	Sep.
Southern Part	34.6°C.at Amphoe Muang	Narathiwat	"	24	Sep.

3. Heaviest rainfall in various parts of Thailand were as follows:-

Northern Part	94.7 mm.at Hang Dong	Chiang Mai	on	27	Sep.
Northeastern Part	115.7 mm.at Phu Khieo	Chaiyaphum	"	26	Sep.
Central Part	125.6 mm.at Amphoe Muang	Nakhon Pathom	"	27	Sep.
Eastern Part	148.9 mm.at Khlong Yai	Trat	"	28	Sep.
Southern Part	137.9 mm.at Kapong	Phangnga	"	24	Sep.

Meteorological Department

1 October 1979

ข่าวอากาศเพื่อการเกษตรประจำสัปดาห์

ตั้งแต่วันที่ ๑ - ๗ ตุลาคม คาดว่ารองความกดอากาศต่ำจะพาดผ่านภาคกลาง ภาคตะวันออก และก้นอ่าวไทย ซึ่งจะทำให้กลุ่มฝนส่วนใหญ่เลื่อนลงมาตกอยู่บริเวณภาคกลาง ภาคตะวันออก และบริเวณตอนบนของอ่าวไทย โดยจะมีฝนเกือบทั่วไป กับมีฝนตกหนักเป็นบางแห่ง ส่วนภาคเหนือยังคงมีฝนหรือฝนฟ้าคะนองกระจาย แต่ภาคตะวันออกเฉียงเหนือจะมีฝนเป็นแห่ง ๆ สำหรับภาคใต้จะมีฝนค่อนข้างหนาแน่นเฉพาะอย่างยิ่งทางด้านฝั่งตะวันตก โดยจะมีฝนตกหนักเป็นบางแห่งแถบจังหวัดระนอง พังงา และภูเก็ต

<u>ข้อควรทราบ</u> :

เนื่องจากในช่วงปลายเดือนกันยายนลมมรสุมตะวันตกเฉียงใต้ซึ่งพัดปกคลุมภาคใต้มีกำลังค่อนข้างแรง ทำให้มีฝนตกชุกในภาคใต้เฉพาะอย่างยิ่งทางด้านฝั่งตะวันตก ชาวสวนยางพาราแถบจังหวัดระนอง พังงา กระบี่ และตรัง ควรระมัดระวังโรคใบยางร่วงและลูกยางเน่าระบาดแพร่หลายในระยะนี้ไว้ด้วย โรคนี้เกิดจากเชื้อราซึ่งชอบอากาศชื้นและท้องฟ้าครึ้มฝน เชื้อโรคแพร่กระจายไปยังที่ต่าง ๆ โดยลมและฝน แล้วเข้าทำลายส่วนของต้นยางพาราที่อยู่เหนือพื้นดินเช่น กิ่ง ก้าน ใบ ลูกยาง เมล็ดยาง สำหรับต้นยางพาราที่เป็นโรคจะให้น้ำยางลดลงมากกว่า ๕๐ เปอร์เซนต์ หากโรคระบาดรุนแรงอาจทำให้ต้นยางพาราตายได้ ดังนั้นเมื่อปรากฏว่าใบยางร่วงมากผิดปกติในระยะนี้ควรรีบเผาใบยางเหล่านั้นทิ้งเสีย เพื่อบรรเทาการระบาดของโรค.

กรมอุตุนิยมวิทยา

๑ ตุลาคม ๒๕๒๒

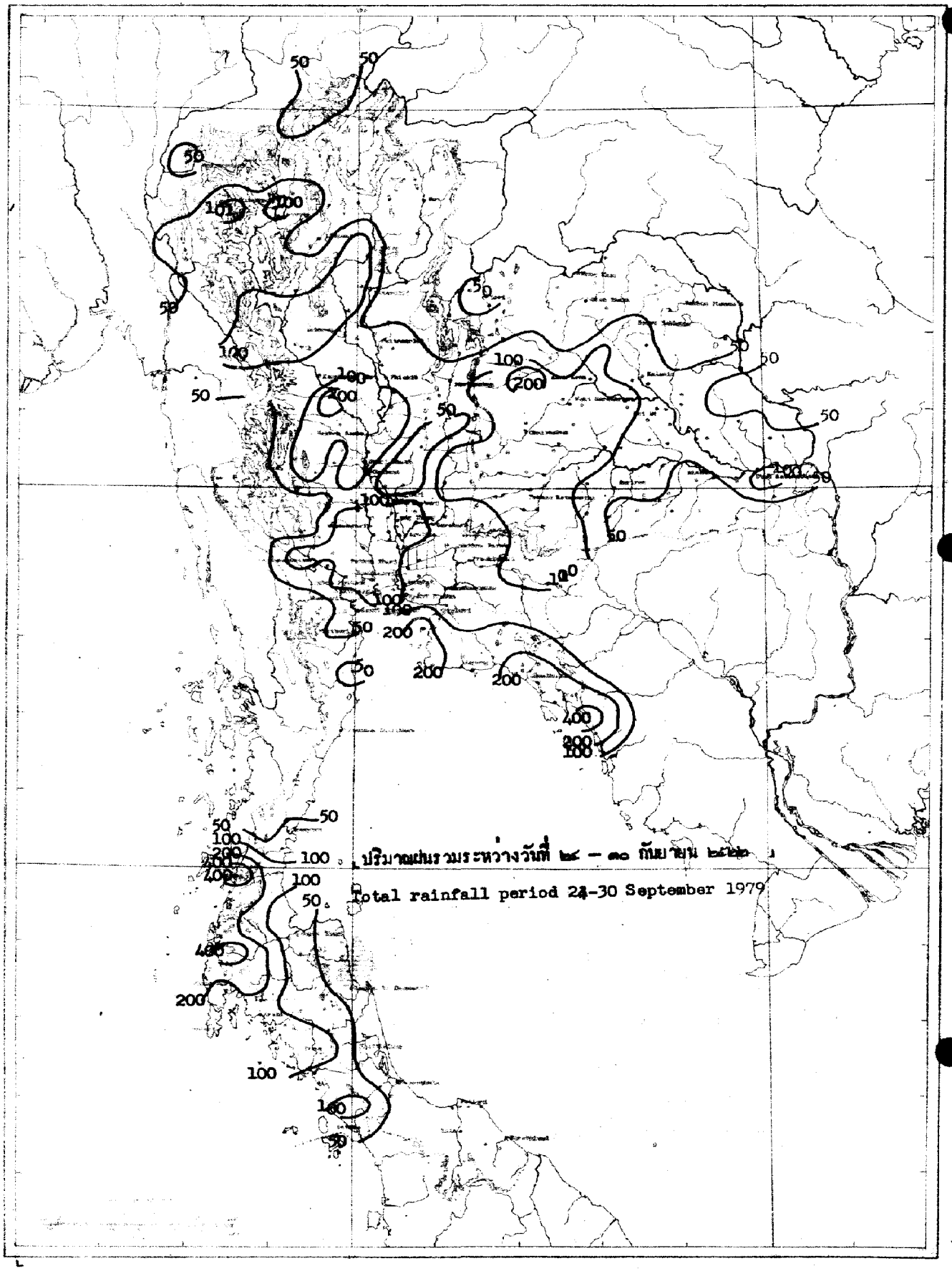
ปริมาณฝนรวมระหว่างวันที่ ๒๔ – ๓๐ กันยายน ๒๕๒๒
Total rainfall period 24-30 September 1979

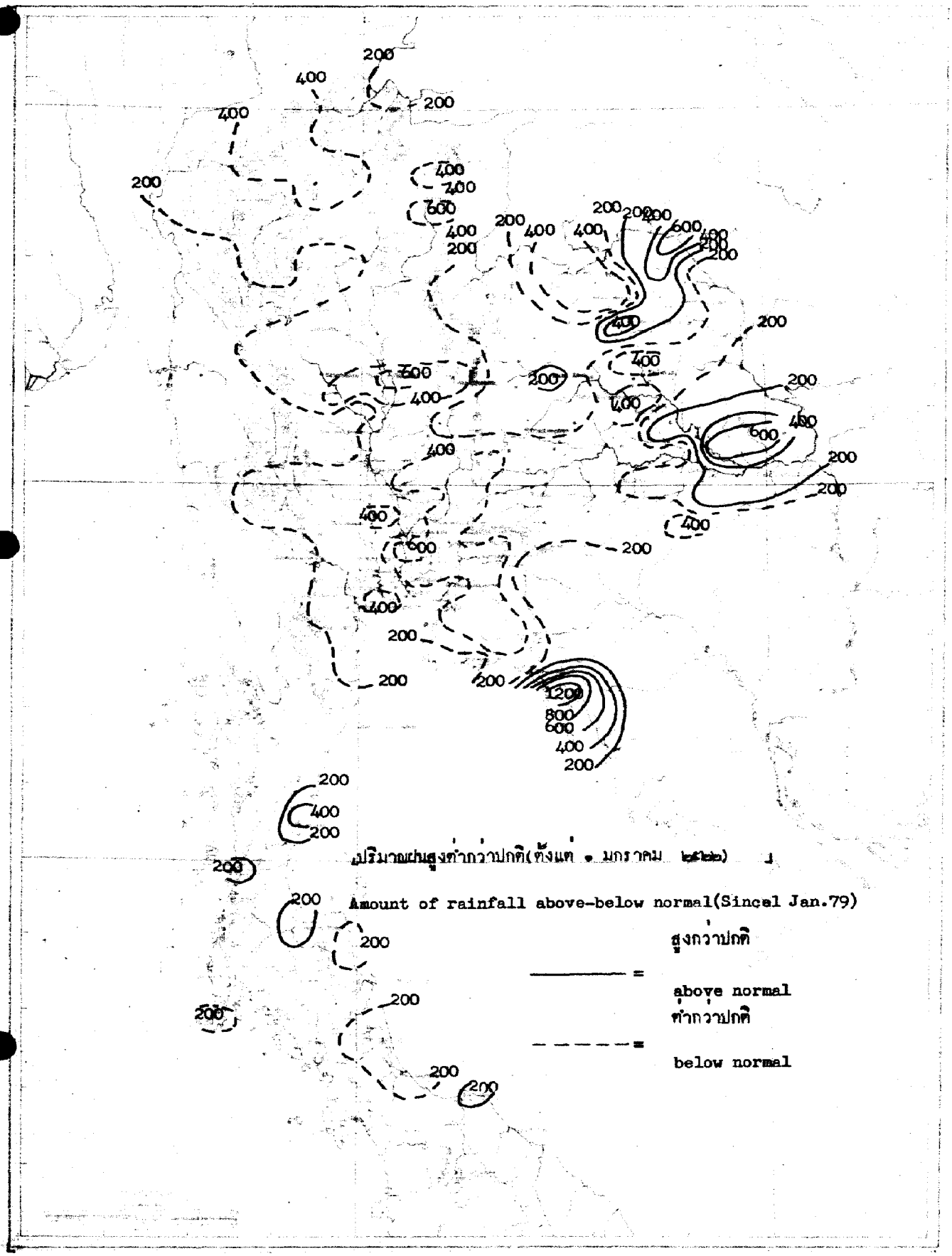
ปริมาณฝนสูงต่ำกว่าปกติ(ตั้งแต่ 1 มกราคม 2522)
Amount of rainfall above-below normal(Since1 Jan.79)
สูงกว่าปกติ
above normal
ต่ำกว่าปกติ
below normal

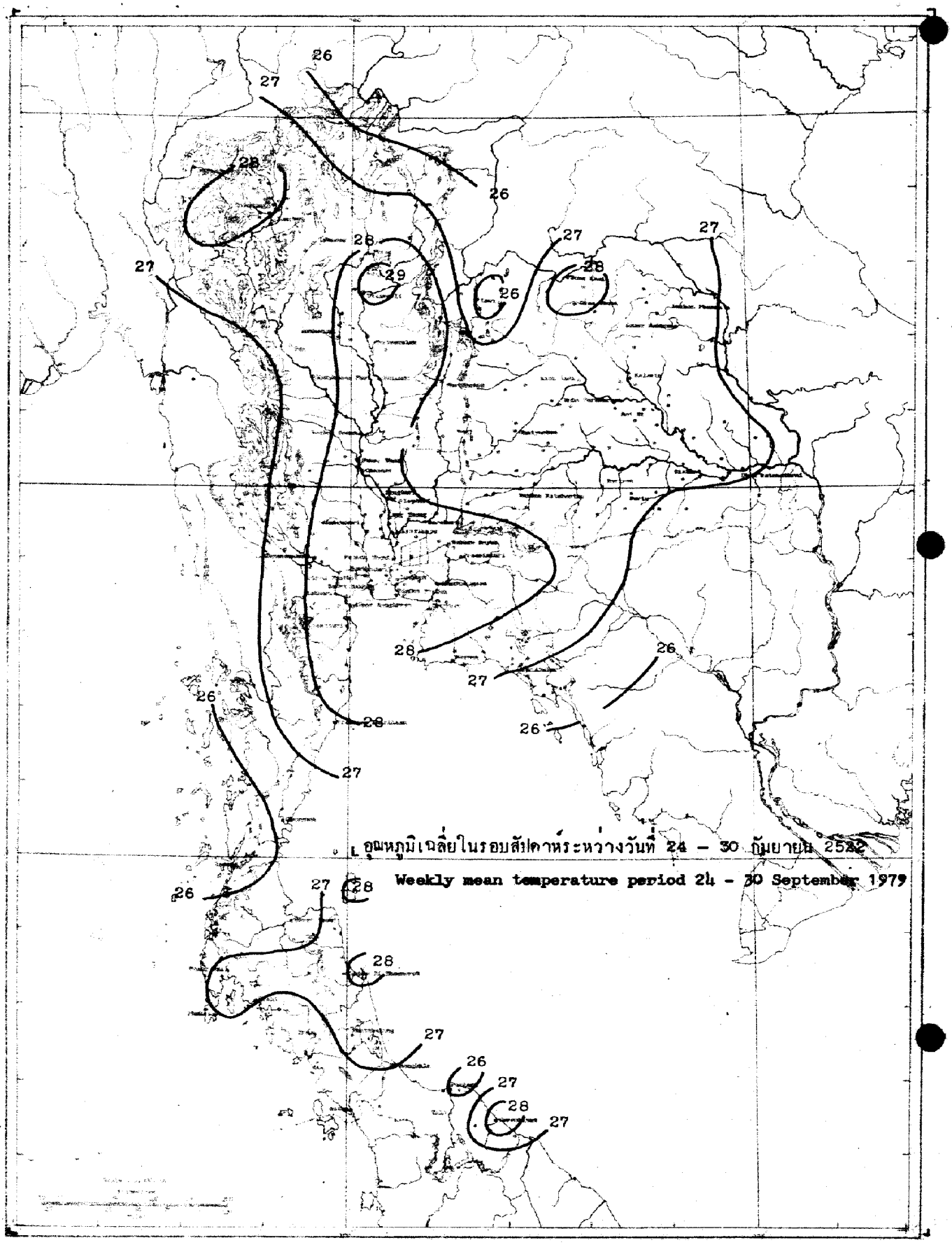

อุณหภูมิเฉลี่ยในรอบสัปดาห์ระหว่างวันที่ 24 - 30 กันยายน 2522

Weekly mean temperature period 24 - 30 September 1979

สถานีฝน	Station	วันที่และจำนวนน้ำฝนเป็นมิลลิเมตร Date and amount of rainfall in millimeters							ฝนรวม มม. Total rainfall mm.	ฝนรวมตั้งแต่ 1 มกราคม Accumulative rainfall since 1 January	
		กันยายน September								ปริมาณ มม. Amount mm.	สูงต่ำกว่าปกติ Above or below Normal
		24	25	26	27	28	29	30			
ภาคเหนือ	**NORTHERN PART**										
1 **เชียงราย**	**CHIANG RAI***		T	9.6	34.0	37.0	8.2		88.8	1327.3	-293.0
2 แม่สาย	Mae Sai			15.4	33.1	27.3			75.8	1069.0	-353.3
3 เชียงแสน	Chiang Saen			10.0	41.2	6.7			57.9	1285.4	- 98.3
4 เชียงของ	Chiang Khong			9.4	6.8				16.2	1568.4	+127.5
5 แม่จัน	Mae Chan			14.4	20.5	51.8			86.7		
6 แม่สรวย	Mae Suai			0.4	6.1		66.9		73.4	926.5	-222.8
7 เทิง	Thoeng			3.6	10.0	12.6			26.2	1132.6	-371.2
8 เชียงคำ	Chiang Kham			9.5					9.5	1250.7	+ 22.6
9 เวียงป่าเป้า	Wiang Pa Pao			9.6	5.1				14.7	491.7	-489.3
10 พาน	Phan			4.5	7.4		18.8		30.7	978.7	-190.5
11 แม่ใจ	Mae Chai		1.3	4.4	1.5		5.4		12.6	647.2	-513.5
12 พะเยา	Phayao		4.0						4.0	401.2	-470.6
13 จุน	Chun										
14 **แม่ฮ่องสอน**	**MAE HONG SON***			12.0	16.2	37.5	12.7		78.4	763.1	-357.1
15 ปาย	Pai			9.0	18.0				27.0	740.6	-443.2
16 ขุนยวม	Khun Yuam	7.0		18.2	12.0				37.2	716.2	-398.4
17 แม่ลาน้อย	Mae La Noi						15.3		15.3	896.3	
18 แม่สะเรียง	Mae Sariang*		0.3	20.5	1.1	53.3	14.2	2.5	91.9	1046.9	- 46.5
19 **เชียงใหม่**	**CHIANG MAI***		3.0	3.1	55.6	7.4	3.6		72.7	866.6	-223.4
20 ฝาง	Fang				8.6				8.6	653.2	-463.8
21 แม่อาย	Mae Ai										
22 เชียงดาว	Chiang Dao										
23 แม่แตง	Mae Taeng		4.8	7.5	24.8	0.7			37.8	629.0	-417.8
24 แม่ริม	Mae Rim		15.6	5.6	16.8				38.0	582.1	-391.5
25 สันทราย	San Sai		17.2	2.4	22.7				42.3	582.4	-460.1
26 ดอยสะเก็ด	Doi Saket		5.3	4.4	1.2	8.5	7.7		27.1	788.2	-2461
27 สันกำแพง	San Kamphaeng									193.1	
28 หางดง	Hang Dong		3.8		94.7	30.0			128.5	1124.5	+165.4
29 สารภี	Saraphi		6.9	2.0	54.0		22.0		84.9	1038.5	
30 สันป่าตอง	San Pa Tong				58.6	72.2			130.8	720.8	-126.3
31 จอมทอง	Chom Thong		16.6	14.8	2.7	13.5	5.2		52.8	800.9	+ 38.7
32 ฮอด	Hot		16.8	13.2	1.8		25.7		57.5	607.3	-299.3
33 **ลำพูน**	**LAMPHUN**			10.3	15.5	8.9			34.7	725.6	- 91.0
34 ป่าซาง	Pa Sang		3.1	3.2	41.5	23.8	18.4		90.0	896.1	+ 89.6
35 ลี้	Li		24.9						24.9	603.1	-389.0
36 **ลำปาง**	**LAMPANG***		1.6	6.2	1.2	1.0	10.1	0.5	20.6	628.3	-289.4
37 งาว	Ngao		18.4	4.5	10.5				33.4	1084.1	- 15.1
38 แจ้ห่ม	Chae Hom		6.3	4.8		21.4	21.8		54.3	776.2	- 94.5
39 เกาะคา	Ko Kha		5.4	6.6	5.8		5.7		23.5	802.1	-112.1
40 สบปราบ	Sop Prap		14.9	19.2	15.7	3.3	29.8		82.9	1067.1	+178.1

สถานีฝน	Station	วันที่และจำนวนน้ำฝนเป็นมิลลิเมตร Date and amount of rainfall in millimeters กันยายน September 24	25	26	27	28	29	30	ฝนรวม มม. Total rainfall mm.	ฝนรวมตั้งแต่ 1 มกราคม Accumulative rainfall since 1 January ปริมาณ มม. Amount mm.	สูงต่ำกว่าปกติ Above or below Normal
41 เถิน	Thoen	22.7	24.8	21.3	T	4.6	11.4		84.8	865.5	+ 59.1
42 แม่พริก	Mae Phrik										
43 แพร่	PHRAE*		8.5	33.8	36.2	27.6	0.5	T	111.6	776.7	-215.6
44 สอง	Song										
45 สูงเม่น	Sung Men										
46 เด่นชัย	Den Chai		9.8	57.2	4.7	5.2			76.9	901.4	-187.1
47 น่าน	NAN*		1.6	0.7	6.4	5.4	0.5	T	14.6	929.0	-272.5
48 ทุ่งช้าง	Thung Chang									652.3	- 913.4
49 เชียงกลาง	Chiang Klang									710.0	
50 ท่าวังผา	Tha Wang Pha*		0.8	T	16.8	11.1	17.6		46.3	901.7	-468.9
51 บัว	Pua				18.9				18.9	810.1	-381.8
52 สา	Sa		0.6	0.6	4.8				6.0	976.7	-688.0
53 นาน้อย	Na Noi										
54 อุตรดิตถ์	UTTARADIT*	3.0	6.7	82.5	10.5	3.3	8.7		114.7	990.5	-291.6
55 ฟากท่า	Fak Tha	[illegible]	3.5	2.2	0.5				7.9	806.6	-269.2
56 น้ำปาด	Nam Pat	3.9	7.1	4.1	8.8	9.7			31.6	902.0	-219.9
57 สนามบินอุตรดิตถ์	Uttaradit Airport*										
58 ท่าปลา	Tha Pla		14.5	17.2					31.7	1087.6	- 28.6
59 ลับแล	Laplae		4.0	21.9					25.9	1407.9	+ 57.0
60 ตาก	TAK*	19.6	32.7	67.5	21.2	30.3	22.5		193.8	795.6	- 31.1
61 เขื่อนภูมิพล	Bhumibol Dam*	22.0	32.8	73.2	2.0	6.3	12.0	7.6	155.9	804.2	+ 9.0
62 บ้านตาก	Ban Tak	3.5	26.3	83.5	33.0	11.3			157.6	745.0	+ 95.0
63 แม่ระมาด	Mae Ramat										
64 แม่สอด	Mae Sot*	35.5	23.7	19.5	7.3	19.0	6.1	5.0	116.1	1173.5	-222.9
65 สุโขทัย	SUKHOTHAI	16.0	18.0	42.0		42.0			118.0	960.8	+ 46.6
66 ทุ่งเสลี่ยม	Thung Saliam	8.7	34.6	84.6	8.7				136.6	438.5	-644.1
67 สวรรคโลก	Sawankhalok			51.2					51.2	476.8	-382.7
68 กงไกรลาศ	Kong Krailat	2.3	19.9	38.3	10.0				70.5	1142.4	+ 55.6
69 บ้านด่านลานหอย	Ban Dan Lan Hoi										
70 พิษณุโลก	PHITSANULOK*	0.8	12.7	29.0	21.2	T	3.0	32.4	99.1	844.0	=332.2
71 นครไทย	Nakhon Thai										
72 พรหมพิราม	Phrom Phiram		10.2	30.4					40.6	923.4	- 58.2
73 วังทอง	Wang Thong	12.8	8.1	33.1	7.6				61.6	986.7	-237.4
74 บางกระทุ่ม	Bang Krathum	6.9	17.8	27.7	12.5				64.9	961.6	-265.6
75 กำแพงเพชร	KAMPHAENG PHET			47.1	49.2				96.3	915.4	- 89.8
76 พรานกระต่าย	Phan Kratai	3.0		47.1	16.6	22.6			89.3	870.5	-364.3
77 คลองขลุง	Khlong Khlung									578.3	-491.0
78 ขาณุวรลักษบุรี	Khanu Woralaksaburi	28.5	47.9	0.2	31.7	59.7	36.3		204.3	1042.9	- 36.1
79 พิจิตร	PHICHIT	19.2	15.3	10.9	2.8	4.6			52.8	689.4	-662.2
80 สามง่าม	Sam Ngam	11.0	19.0		48.0				78.0	728.4	-394.2
81 ตะพานหิน	Taphan Hin	23.0	33.5	20.5		26.7			103.7	616.3	-492.2

สถานีฝน	Station	วันที่และจำนวนน้ำฝนเป็นมิลลิเมตร Date and amount of rainfall in millimetres							ฝนรวม มม. Total rainfall mm.	ฝนรวมตั้งแต่ 1 มกราคม Accumulative rainfall since 1 January	
		กันยายน September								ปริมาณ มม. Amount mm.	สูงต่ำกว่าปกติ Above or below Normal
		24	25	26	27	28	29	30			
82 บางมูลนาก	Bang Mun Nak										
83 โพทะเล	Pho Thale										
84 เพชรบูรณ์	PHETCHABUN *	23.3	15.6	37.0	T	0.1			76.0	687.1	-428.2
85 หล่มเก่า	Lom Kao	18.4	16.2						34.6	1040.8	+ 43.0
86 หล่มสัก	Lom Sak *	12.8	9.2	2.3	T	0.5			24.8	952.2	+ 47.8
87 ชุมแสน	Chon Daen	28.6	19.6	13.6					61.8	1034.4	- 66.9
88 หนองไผ่	Nong Phai	24.8	32.5		27.8	2.1			87.2	1116.9	- 87.2
89 วิเชียรบุรี	Wichian Buri *	23.6	58.0	22.2	0.4				10.4	1101.0	- 54.7
ภาคตะวันออกเฉียงเหนือ	**NORTHEASTERN PART**										
1 เลย	LOEI *	5.8	7.2	7.4	12.8	41.9		T	85.1	1300.0	+199.2
2 เชียงคาน	Chiang Khan	4.2	2.2	9.3	9.8	11.1			36.6	981.3	-194.4
3 ท่าลี่	Tha Li									217.6	
4 ด่านซ้าย	Dan Sai	13.1	9.3		11.3	5.4			39.1	801.4	-181.2
5 วังสพุง	Wang Saphung	14.1	14.5	19.6	9.6	15.3			73.1	498.5	
6 หนองคาย	NONG KHAI	1.7	0.5	3.7	39.6	T			45.5	1167.4	-572.0
7 ศรีเชียงใหม่	Si Chiang Mai	2.5		4.3	38.3				45.1	1157.6	-477.6
8 ท่าบ่อ	Tha Bo	5.3		18.2	15.9				39.4	986.7	-480.7
9 โพนพิสัย	Phon Phisai										
10 บึงกาฬ	Bung Kan									2739.4	+342.2
11 เซกา	Seka	4.6							4.6	2395.6	+766.8
12 อุดรธานี	UDON THANI	18.8	2.9	0.6					22.3	964.0	-486.8
13 เพ็ญ	Phen				13.5				13.5	1125.8	-135.1
14 กุมภวาปี	Kumphawapi	19.3	1.8		0.6				21.7	1430.7	+400.7
15 หนองหาร	Nong Han	6.4	1.1						7.5	555.1	-643.6
16 หนองบัวลำภู	Nong Bua Lam Phu										
17 สกลนคร	SAKON NAKHON *	11.4	0.2		0.2	0.3			12.1	1548.6	+147.6
18 วานรนิวาส	Wanon Niwat									552.5	
19 สว่างแดนดิน	Sawang Daen Din	2.3	T						2.3	1900.2	+360.0
20 พรรณานิคม	Phanna Nikhom	8.0							8.0	1639.7	+179.6
21 นครพนม	NAKHON PHANOM	10.1	1.5	3.5	2.3	2.0			19.4	2027.5	-246.8
22 บ้านแพง	Ban Phaeng	10.4							10.4	2453.7	-231.0
23 ท่าอุเทน	Tha Uthen										
24 นาแก	Na Kae	35.4	9.1						44.5	1597.2	+148.7
25 ธาตุพนม	That Phanom	30.0	5.6						35.6	1707.4	+ 9.2
26 มุกดาหาร	Mukdahan *	63.2	8.4			0.7	T		72.3	1400.4	- 28.4
27 กาฬสินธุ์	KALASIN	40.4	19.2	0.6					60.2	1071.0	-252.5
28 ยางตลาด	Yang Talat	45.4	28.6	0.4	0.3	T			74.7	1107.4	-124.6
29 สหัสขันธ์	Sahatsakhan	55.6	41.4						97.0	1141.0	-156.3
30 กุฉินารายณ์	Kuchinarai			15.7					15.7	1160.1	-284.1
31 กมลาไสย	Kamalasai	12.4	13.8						26.2	931.0	- 292.4
32 ร้อยเอ็ด	ROI ET *	68.6	41.2	T	0.3		T		110.1	1347.0	+ 41.8

สถานีฝน	Station	วันที่และจำนวนน้ำฝนเป็นมิลลิเมตร Date and amount of rainfall in millimeters							ฝนรวม มม. Total rainfall mm.	ฝนรวมตั้งแต่ 1 มกราคม Accumulative rainfall since 1 January	
		กันยายน September								ปริมาณ มม. Amount mm.	สูงต่ำกว่าปกติ Above or below Normal
		24	25	26	27	28	29	30			
33 โพนทอง	Phon Thong	62.8	27.4						90.2		
34 ธวัชบุรี	Thawatchaburi										
35 อาจสามารถ	At Samat										
36 เสลภูมิ	Selaphum										
37 จตุรพักตร์พิมาน	Chatturaphak Phiman	50.5	2.8						53.3	1360.3	+367.7
38 เกษตรวิสัย	Kaset Wisai	76.1	47.4						123.5	1051.9	-226.6
39 สุวรรณภูมิ	Suwannaphum	83.0							83.0	1086.0	-444.1
40 มหาสารคาม	MAHA SARAKHAM	83.6	73.8	0.4		6.2			164.0	1251.6	- 38.6
41 เชียงยืน	Chiang Yun	90.5	31.5						122.0	783.5	-440.7
42 กันทรวิชัย	Kantharawichai	49.3	25.9	3.4					78.6	596.9	-562.7
43 โกสุมพิสัย	Kosum Phisai*	76.6	68.3	1.2					146.1	801.3	-354.3
44 บรบือ	Borabu	55.1	46.8	1.9					103.8	1149.6	- 27.1
45 วาปีปทุม	Wapi Pathum	41.3	70.0	3.8					115.1	630.8	-470.8
46 พยัคฆภูมิพิสัย	Phayakkhaphum Phisai	22.3	50.9	2.4					75.6	914.7	-339.5
47 ขอนแก่น	KHON KAEN*	51.2	19.8	3.4	0.8	4.7			79.9	1176.9	+ 79.4
48 น้ำพอง	Nam Phong	27.6							27.6	833.6	-158.3
49 ภูเวียง	Phu Wiang	63.4	14.5	12.0					89.9	1242.2	+133.1
50 ชุมแพ	Chum Phae	58.1	13.5						71.6	474.7	
51 มัญจาคีรี	Mancha Khiri	71.7	62.4						134.1	1208.3	+155.5
52 ชนบท	Chonnabot	71.0	59.3						130.3	1238.8	+181.8
53 บ้านไผ่	Ban Phai	60.3	35.5	0.2	0.8				96.8	1197.5	+122.5
54 พล	Phon	71.6							71.6	1074.6	- 89.5
55 หนองสองห้อง	Nong Song Hong	51.5	70.5	4.0					126.0	1135.6	- 70.0
56 ชัยภูมิ	CHAIYAPHUM*	113.2	53.1		0.6	3.0			169.9	997.6	-126.7
57 เกษตรสมบูรณ์	Kaset Sombun	92.0	43.0						135.0	348.4	
58 ภูเขียว	Phu Khieo	75.3	31.2	115.7	10.3				232.5	1156.3	+246.6
59 คอนสวรรค์	Khon Sawan	114.5	51.5						166.9	1171.6	+ 61.2
60 จัตุรัส	Chatturat		44.4	57.8					102.2	749.9	-264.6
61 บำเหน็จณรงค์	Bamnet Narong	18.8	36.2	46.2			15.8		117.0	607.3	-464.1
62 นครราชสีมา	NAKHON RATCHASIMA*	27.6	41.7	13.3	1.6	5.1	28.9		118.2	593.2	-398.8
63 บัวใหญ่	Bua Yai										
64 คง	Khong	27.1	35.5	4.5					67.1	996.8	+ 32.8
65 ด่านขุนทด	Dan Khun Thot	10.4	22.7	8.8		5.6	43.8		91.5	680.9	-221.4
66 โนนไทย	Non Thai	37.6	89.4	14.5		3.2			144.7	978.6	+ 9.7
67 โนนสูง	Non Sung	26.9	26.7	31.3	1.9		53.5		140.3	880.2	-192.6
68 พิมาย	Phimai	37.4							37.4	426.2	
69 สีคิ้ว	Sikhiu	5.6	18.0	23.2	1.1	14.0	39.0		100.9	941.3	+ 64.0
70 สูงเนิน	Sung Noen	15.1	18.1	27.3		9.7	53.2		123.4	905.1	- 26.9
71 ปักธงชัย	Pak Thong Chai										
72 โชคชัย	Chok Chai*	69.7	8.1	25.7	2.3		47.8		153.6	853.7	- 17.0
73 ครบุรี	Khon Buri	110.3	10.2				50.7		171.2	573.3	-268.5

สถานีฝน	Station	วันที่และจำนวนน้ำฝนเป็นมิลลิเมตร Date and amount of rainfall in millimeters							ฝนรวม มม. Total rainfall mm	ฝนรวมตั้งแต่ 1 มกราคม Accumulative rainfall since 1 January	
		กันยายน September								ปริมาณ มม. Amount mm.	สูงต่ำกว่าปกติ Above or below Normal
		24	25	26	27	28	29	30			
74 บุรีรัมย์	BURI RAM										
75 พุทไธสง	Phutthaisong	26.5	86.5	3.0					116.0	1164.6	- 53.7
76 สตึก	Satuk		11.2	2.3					13.5	1181.6	- 7.8
77 ลำปลายมาศ	Lam Phai Mat									576.7	
78 นางรอง	Nang Rong	16.8	27.3	4.1	3.7	2.6	32.8		87.3	736.3	-287.2
79 สุรินทร์	SURIN	42.5	22.8	1.6	7.1	8.1	11.1		93.2	1245.1	+ 96.0
80 รัตนบุรี	Rattanaburi	5.3	55.3	8.0					68.6	1261.0	+89.8
81 ท่าตูม	Tha Tum	27.2	21.1	1.8	3.3	3.5	T		56.9	1264.2	+184.6
82 ศีขรภูมิ	Sikhoraphum										
83 ปราสาท	Prasat	28.6							28.6	841.7	-227.4
84 สังขะ	Sangkha									562.9	-497.3
85 ศรีสะเกษ	SI SA KET										
86 ราษีไศล	Rasi Salai		26.6						26.6	1086.5	- 51.2
87 กันทรารมย์	Kanthararom	1.4	2.6	25.4	26.4				56.0	1426.7	+325.6
88 ขุขันธ์	Khukhan		8.2	18.5			15.8		42.5	1404.7	+275.9
89 ขุนหาญ	Khun Han	7.1		3.2	8.1	28.1			46.5	1178.4	+ 12.8
90 กันทรลักษ์	Kantharalak	30.2	7.3	3.8	2.8				44.1	1261.5	+ 90.5
91 อุบลราชธานี	UBON RATCHATHANI *	6.8	43.1	7.8		4.5		0.5	62.7	1706.3	+260.5
92 เขมราฐ	Khemarat	18.0	16.7	5.5					40.2	1745.4	+323.1
93 อำนาจเจริญ	Amnat Charoen	23.3							23.3	918.9	- 584.9
94 ยโสธร	Yasothon										
95 ตระการพืชผล	Trakan Phutphon	35.8	50.2						86.0	2144.7	+721.7
96 มหาชนะชัย	Maha Chana Chai	15.3	56.7						72.0	1052.7	+690.7
97 เขื่องใน	Khuang Nai		44.6						44.6	1232.7	-160.3
98 โขงเจียม	Khong Chiam										
99 เดชอุดม	Det Udom	10.1	31.8	59.3	0.3	1.9			103.4	1609.3	+209.1
100 บุณฑริก	Buntharik	8.3							8.3	1221.5	-321.0
ภาคกลาง	**CENTRAL PART**										
1 นครสวรรค์	NAKHON SAWAN	11.6	42.9	0.5	4.7	28.7		2.8	91.2	679.8	-261.8
2 บรรพตพิสัย	Banphot Phisai	17.3	38.5						55.8	899.8	+108.9
3 ชุมแสง	Chumsaeng	36.7	25.1	5.3	11.1	26.5	2.1		106.8	850.0	-167.1
4 หนองบัว	Nong Bua										
5 ลาดยาว	Lat Yao	45.3	41.6		9.7	17.8			114.4	902.4	+113.5
6 ท่าตะโก	Tha Tako	20.0	27.0		16.5				63.5	819.7	- 58.6
7 พยุหคีรี	Phayuha Khiri	11.4	29.3	1.4	34.5	28.1			104.7	829.8	- 3.7
8 ตากฟ้า	Takhti	30.6	30.8						61.4	692.2	-299.2
9 อุทัยธานี	UTHAI THANI	20.4	60.2	20.1		40.4			141.1	813.2	- 89.1
10 สว่างอารมณ์	Sawang Arom	17.3	27.2		10.1	23.2			77.8	846.2	- 13.0
11 บ้านไร่	Ban Rai	30.2	7.9		10.9	93.0	20.5		162.5	672.2	-201.7
12 ทัพทัน	Thap than	16.0	41.5		3.2	35.6			96.3	1031.7	+ 36.8
13 หนองฉาง	Nong Chang	11.9	22.7		3.3		39.4		77.3	1066.7	- 45.5

สถานีฝน	Station	วันที่และจำนวนน้ำฝนเป็นมิลลิเมตร Date and amount of rainfall in millimetres							ฝนรวม มม. Total rainfall mm.	ฝนรวมตั้งแต่ 1 มกราคม Accumulative rainfall since 1 January	
		ถันยายน September								ปริมาณ มม. Amount mm.	สูงต่ำกว่าปกติ Above or below Normal
		24	25	26	27	28	29	30			
14 หนองขาหย่าง	Nong Khayang	45.2	18.2			53.9			117.3	1077.0	+182.7
15 ชัยนาท	CHAI NAT	2.4	27.2		35.2	23.0	35.6		128.4	822.0	- 33.8
16 มโนรมย์	Manorom	8.7	47.2	3.2	2.6				61.7	781.7	-130.9
17 วัดสิงห์	W. Sing	6.4	43.8	3.0	1.9	43.1			103.2	751.1	-214.3
18 หันคา	Hankha										
19 สิงห์บุรี	SING BURI	21.6	13.3	7.8					42.7	500.8	-346.4
20 อินทร์บุรี	In Buri	18.4							18.4	403.7	-545.1
21 บางระจัน	Bang Rachan	7.7	6.2	17.6	13.2				44.7	572.2	-388.6
22 พรหมบุรี	Phrom Buri	14.7	29.5		5.8				50.0	642.8	-366.3
23 ลพบุรี	LOP BURI*	7.6	19.3	0.5	9.2	4.7	6.8		48.1	771.9	-289.8
24 บ้านหมี่	Ban Mi	8.8	40.5						49.3	433.8	-391.0
25 บัวชุม	Bua Chum*	28.5	36.9	34.7	1.7	7.2	9.1		108.1	946.7	- 89.9
26 ชัยบาดาล	Chai Badan	22.1	32.3	6.2	33.1	11.7	20.3		125.7	794.4	- 94.2
27 พัฒนานิคม	Phatthana Nikhom	31.8	16.1						47.9	461.3	-448.0
28 โคกสำโรง	Khok Samrong		20.2	7.3	14.2	14.3			56.0	385.7	-458.2
29 ท่าวุ้ง	Tha Wung	10.8	41.6	1.1		8.7			62.2	671.4	-421.2
30 สุพรรณบุรี	SUPHAN BURI*	9.4	12.2	7.0	4.9	47.4	22.6		103.5	685.9	-225.8
31 เดิมบางนางบวช	Doembang Nangbuat										
32 สามชุก	Sam Chuk										
33 ดอนเจดีย์	Don Chedi										
34 ศรีประจันต์	Si Phrachan										
35 อู่ทอง	U Thong					44.3			44.3	257.1	
36 บางปลาม้า	Bang Pa Ma										
37 สองพี่น้อง	Song Phi Nong	18.1	16.6			76.9	24.4		136.0	658.6	+ 39.1
38 อ่างทอง	ANG THONG	38.0	97.0	14.0	17.0		20.0		186.0	941.2	- 76.3
39 โพธิ์ทอง	Pho Thong										
40 ไชโย	Chaiyo		106.8		27.5				134.3	712.7	-122.2
41 วิเศษชัยชาญ	Wiset Chai Chan	48.0	21.0						69.0	839.3	-185.2
42 ป่าโมก	Pa Mok	71.5	58.6	24.6		7.3	3.5		165.5	674.3	-228.1
43 สระบุรี	SARABURI	30.9	35.2			26.2			92.3	896.0	- 413.0
44 พระพุทธบาท	Phra Phutthabat										
45 บ้านหมอ	Ban Mo	106.2	21.9						128.1	421.5	-616.7
46 เสาไห้	Sao Hai	43.1	28.9	3.4		10.1	26.1		111.6	909.4	-353.4
47 แก่งคอย	Kaeng Khoi	32.2	11.6	0.9		26.2			70.9	833.1	-423.2
48 หนองแค	Nong Khae	2.8	28.2	14.4		10.4			55.8	639.1	-611.0
49 พระนครศรีอยุธยา	PHRA NAKHON SI AYUTTHAYA										
50 ท่าเรือ	Tha Rua										
51 ผักไห่	Phak Hai		34.4		38.4				72.8	591.6	-441.4
52 บางบาล	Bang Ban	32.7	33.2	18.0	56.3				140.2	768.1	-305.2
53 เสนา	Sena									421.2	-681.7
54 บางไทร	Bang Sai										

สถานีฝน	Station	วันที่และจำนวนน้ำฝนเป็นมิลลิเมตร Date and amount of rainfall in millimeters กันยายน September 24	25	26	27	28	29	30	ฝนรวม มม. Total rainfall mm.	ฝนรวมตั้งแต่ 1 มกราคม Accumulative rainfall since 1 January ปริมาณ มม. Amount mm.	สูงต่ำกว่าปกติ Above or below Normal
55 บางปะอิน	Bang Pa-in	37.1							37.1	572.5	-426.0
56 ปทุมธานี	**PATHUM THANI**	7.8	21.9						29.7		
57 หนองเสือ	Nong Sua	4.8	40.6		1.2	53.1			99.7	300.3	-319.3
58 ธัญบุรี	Thanyaburi					44.5			44.5		
59 รังสิต	Rangsit	2.5	19.5						22.0	373.5	
60 ลำลูกกา	Lam Luk Ka	71.7	28.7			40.9			141.3		
61 นนทบุรี	**NONTHABURI**										
62 บางบัวทอง	Bang Bua Thong	52.1		25.8		56.7			134.6	393.3	
63 ธนบุรี	**THON BURI**										
64 ตลิ่งชัน	Taling Chan										
65 บางขุนเทียน	Bang Khun Thian										
66 ราษฎร์บูรณะ	Rat Burana										
67 กรุงเทพมหานคร	**BANGKOK METROPOLIS**	70.8	8.4	1.4	4.5	32.7	11.4	19.4	148.6	1100.3	- 35.1
68 สนามบินดอนเมือง	Don Muang Airport*	7.6	10.1	T	T	54.2	1.5	19.6	93.0	537.1	-585.3
69 บางเขน	Bang Khen	18.5	10.8	0.2	2.5	37.8	5.3		75.1	855.2	-234.6
70 มีนบุรี	Min Buri										
71 ลาดกระบัง	Lat Krabang		13.8			14.3			27.1	264.0	
72 ศูนย์วิจัยบางนา	Bangk Na*	71.3	8.5			30.4	11.8	11.0	133.0	1036.3	
73 กาญจนบุรี	**KANCHANABURI***	73.7	1.7	0.1	1.8	14.9	23.5	2.2	117.9	686.8	- 58.0
74 สังขละบุรี	Sangkhla Buri										
75 เหมืองปิล็อก	Pilok										
76 ทองผาภูมิ	Thong Pha Phum*									1094.5	-318.6
77 ศรีสวัสดิ์	Si Sawat										
78 ไทรโยค	Sai Yok										
79 พนมทวน	Phanom Thuan										
80 ท่าม่วง	Tha Muang	46.0	16.5	0.8	9.0	14.0			86.3	589.7	- 18.2
81 นครปฐม	**NAKHON PATHOM**	43.3		1.3	125.6	22.4			192.6	741.8	-138.6
82 บางเลน	Bang Len	17.0	3.4	1.6	25.2	56.4			103.6	570.6	-248.3
83 นครชัยศรี	Nakhon Chaisi	47.2	4.1	9.1	2.1	32.2			94.7	476.1	-273.9
84 ราชบุรี	**RATCHABURI**										
85 บ้านโป่ง	Ban Pong	18.5	4.2		5.4	15.5	17.0		60.6	719.9	+ 41.0
86 โพธาราม	Photharam	38.1	3.2		36.8				78.1	614.0	-201.7
87 ดำเนินสะดวก	Damnoen Saduak										
88 ปากท่อ	Pak Tho	2.2	2.4	9.8	0.8	17.2			32.4	395.1	-350.8
89 สมุทรสงคราม	**SAMUT SONGKHRAM**		20.9	10.4	0.5	30.2			62.0	231.8	
90 บางคนที	Bang Khonthi	7.9	7.9	10.1	2.5				28.4	460.5	-314.6
91 อัมพวา	Amphawa		34.1			21.8			55.9	451.2	-296.6
92 สมุทรสาคร	**SAMUT SAKHON**	3.0	10.0			16.4			29.4	525.3	-405.5
93 กระทุ่มแบน	Kratum Baen	18.9	7.6			38.6			65.1	383.6	-507.4
94 สมุทรปราการ	**SAMUT PRAKAN**	22.0			64.1	10.1			96.2	680.9	-351.5
95 บางพลี	Bang Phli	29.4				27.6			57.5	514.8	-606.4

สถานีฝน	Station	วันที่และจำนวนน้ำฝนเป็นมิลลิเมตร Date and amount of rainfall in millimeters							ฝนรวม มม. Total rainfall mm.	ฝนรวมตั้งแต่ 1 มกราคม Accumulative rainfall since 1 January	
		กันยายน September								ปริมาณ มม. Amount mm.	สูงต่ำกว่าปกติ Above or below Normal
		24	25	26	27	28	29	30			
ภาคตะวันออก	**EASTERN PART**										
1 **นครนายก**	**NAKHON NAYOK**	30.9	9.9			11.6	46.8		99.2	1340.2	-341.8
2 บ้านนา	Ban Na	26.3	24.8	22.5		7.5			81.1	472.0	
3 ปากพลี	Pak Phli	22.6	2.5						25.1	1278.9	-546.7
4 องครักษ์	Ongkharak	4.1	37.1	0.9	4.4		37.2		83.7	1013.7	-511.9
5 **ปราจีนบุรี**	**PRACHIN BURI**	15.4	15.2	6.8	0.7	10.8	18.4	5.5	72.8	1278.9	-546.7
6 ประจันตคาม	Prachantakham									164.5	
7 บ้านสร้าง	Ban Sang	97.5							97.5	1386.3	- 22.5
8 ศรีมหาโพธิ	Si Maha Phot										
9 กบินทร์บุรี	Kabin Buri*	71.2	10.9	17.5		39.7	27.3	7.0	173.6	1562.9	+195.1
10 สระแก้ว	Sa Kaeo	37.9	15.2	3.1		42.9			99.1	223.3	
11 วัฒนานคร	Watthana Nakhon	3.0	29.3	3.5	108.5	23.8			168.1	1257.6	- 33.8
12 อรัญประเทศ	Aranyaprathet *	30.5	18.5	10.4	5.5	9.6	26.9	3.4	104.8	1095.8	- 78.9
13 **ฉะเชิงเทรา**	**CHACHOENGSAO**	17.0	8.4						25.4	749.2	-346.1
14 บ้านโพธิ์	Ban Pho									546.9	-466.3
15 **ชลบุรี**	**CHON BURI** *	11.5	37.2	0.1	1.0	10.0	5.6	2.5	67.9	590.3	-496.5
16 พานทอง	Phan Thong	7.8	3.5		0.5				11.8	427.4	-479.7
17 บ้านบึง	Ban Bung										
18 เกาะสีชัง	Ko Sichang *	69.1	7.5	1.1	30.4	87.8	18.7	5.8	220.4	656.7	-274.5
19 ศรีราชา	Si Racha										
20 สัตหีบ	Sattahip *		9.5	17.4	17.6	62.2	113.0		219.7	810.1	-110.5
21 **ระยอง**	**RAYONG**	18.0	16.0	41.1	1.4	65.3			141.9	916.2	-118.6
22 บ้านค่าย	Ban Khai	12.5	20.1	22.2	T	37.5	16.3		108.6	791.0	-254.6
23 แกลง	Klaeng	33.8	17.2	20.0	3.2	109.2			183.4	1165.8	-533.5
24 **จันทบุรี**	**CHANTHABURI** *	58.4	35.9	54.0	1.1	16.5	21.5	49.3	236.7	2484.6	-285.8
25 ท่าใหม่	Tha Mai	94.6	24.8	128.4		63.8			311.6	2138.0	-232.2
26 มะขาม	Makham	31.6	36.6	54.4					122.6	1568.8	
27 **ตราด**	**TRAT**	78.4	21.2	14.7	9.5	93.2	95.8		312.8	3317.6	- 45.8
28 เขาสมิง	Khao Saming	36.8		49.6	3.6	98.3	77.4		265.7	3448.5	+1199.7
29 แหลมงอบ	Laem Ngop										
30 คลองใหญ่	Khlong Yai *	27.4	125.3	9.2	2.4	148.9	70.6	40.8	424.6	4953.4	+579.2
ภาคใต้	**SOUTHERN PART**										
1 **เพชรบุรี**	**PHETCHABURI**	1.8	23.0	1.5		55.2			81.5	365.8	-376.1
2 บ้านแหลม	Ban Laem										
3 บ้านลาด	Ban Lat		20.5						20.5	213.9	
4 ท่ายาง	Tha Yang	32.7	24.9						57.6	407.0	-146.8
5 ชะอำ	Cha-am					15.0	25.6		40.6	302.1	-247.1
6 **ประจวบคีรีขันธ์**	**PRACHUAP KHIRI KHAN** *	0.1	22.7	1.9	0.3	7.5	4.1	1.3	37.9	549.4	-136.7
7 หัวหิน	Hua Hin *	12.4	16.7	1.0	0.4	17.1	16.0	2.8	66.4	383.1	-231.3
8 ปราณบุรี	Pran Buri										
9 **ชุมพร**	**CHUMPHON** *	12.1	13.8	16.6	4.7	7.7	1.8	13.2	69.9	1314.9	+ 81.0

สถานีฝน	Station	วันที่และจำนวนน้ำฝนเป็นมิลลิเมตร Date and amount of rainfall in millimeters							ฝนรวม มม. Total rainfall mm.	ฝนรวมตั้งแต่ 1 มกราคม Accumulative rainfall since 1 January	
		กันยายน September								ปริมาณ มม. Amount mm.	สูงต่ำกว่าปกติ Above or below Normal
		24	25	26	27	28	29	30			
10 ท่าแซะ	Tha Sac		6.9						6.9	1833.3	+507.0
11 สวี	Sawi		35.0	18.6		3.5			57.1	1221.5	+190.3
12 หลังสวน	Lang Suan	20.4		18.6			89.9		128.9	855.5	-117.5
13 สุราษฎร์ธานี	SURAT THANI*	17.2	7.9	6.4	7.5	11.1	20.4	21.3	91.8	1004.5	+ 64.4
14 ไชยา	Chaiya	18.2	14.8		8.2	25.3	21.4		87.9	1100.2	+299.7
15 เกาะสมุย	Ko Samui*	3.4	0.6		19.4	3.5	8.6	6.4	41.9	801.9	+110.0
16 พุนพิน	Phunphin	19.7	8.0	7.2	7.5	9.8	33.4		85.6	1195.0	+266.5
17 ท่าฉาง	Tha Chang		13.0			15.5			28.5	716.5	-568.2
18 กาญจนดิษฐ์	Kanchanadit										
19 บ้านนาสาร	Ban Na San										
20 นครศรีธรรมราช	NAKHON SI THAMMARAT*	T	T	0.8	4.6	2.6	20.1	3.7	31.8	915.2	-130.4
21 สิชล	Sichon	48.5							48.5	653.8	-284.1
22 ท่าศาลา	Tha Sala	3.5				13.5	8.6		25.6	648.8	- 61.3
23 ฉวาง	Chawang	2.7		12.7	5.2	5.0			25.6	1166.3	-171.5
24 ทุ่งสง	Thung Song		84.7			8.0			92.7	1297.2	+122.8
25 ร่อนพิบูลย์	Ron Phibun									92.0	
26 ปากพนัง	Pak Phanang									537.1	-276.9
27 พัทลุง	PHATTHALUNG									258.5	
28 ควนขนุน	Khuan Khanun					32.7			32.7	162.5	
29 ป่ากพยูน	Pak Phayun										
30 เขาชัยสน	Khao Chaison					27.4			27.4	807.7	
31 สงขลา	SONGKHLA*	T	1.1	T		4.9	12.1	4.2	22.3	635.3	-234.1
32 รัตภูมิ	Rattaphum			7.2		6.3			13.5	952.3	
33 หาดใหญ่	Hat Yai	1.4	14.5		T	4.9	8.1	0.2	29.1	959.2	
34 สะเดา	Sadao									126.2	
35 ปัตตานี	PATTANI*				1.0	19.5	T		20.5	873.7	+274.1
36 หนองจิก	Nong Chik					15.0			15.0	517.5	
37 ยะหริ่ง	Yaring				13.2				13.2	339.4	
38 มายอ	Mayo					40.0			40.0	884.3	
39 โคกโพธิ์	Khok Pho									360.9	
40 ปะนาเระ	Panare				34.0				34.0	297.4	
41 ยะลา	YALA				7.3				7.3	795.8	
42 ยะหา	Yaha				4.4				4.4	868.2	
43 รามัน	Raman				8.5	7.3			15.8	947.2	
44 บันนังสตา	Bannang Satar									324.3	
45 เบตง	Betong									1082.7	
46 นราธิวาส	NARATHIWAT*		1.0		3.5	9.6	T		14.1	1099.2	-131.6
47 ยี่งอ	Yi-ngo		7.2		9.5				16.7	831.6	
48 ระแงะ	Rangae										
49 ตากใบ	Tak Bai									329.3	
50 สุไหงโกลก	Sungai Kolok									659.1	

สถานีฝน	Station	วันที่และจำนวนน้ำฝนเป็นมิลลิเมตร Date and amount of rainfall in millimeters							ฝนรวม มม. Total rainfall mm.	ฝนรวมตั้งแต่ 1 มกราคม Accumulative rainfall since 1 January	
		กันยายน September								ปริมาณ มม. Amount mm.	สูงต่ำกว่าปกติ Above or below Normal
		24	25	26	27	28	29	30			
51 ระนอง	RANONG	119.6	45.0	65.3	102.2	84.8	48.2	57.7	522.8	4030.8	+283.4
52 กระบุรี	Kra Buri		32.6						32.6	1333.0	
53 พังงา	PHANGNGA	35.7	28.5		28.7				92.9	954.9	
54 คะกั่วป่า	Takua Pa	66.9	111.9	5.6	42.0	104.4	22.2	76.3	429.3	1566.8	
55 กะปง	Kapong	137.9	76.6	9.6					224.1	3016.8	
56 ท้ายเหมือง	Thai Muang	9.3	114.7			93.9			217.9	2054.1	
57 คะกั่วทุ่ง	Ta Thung	36.7	77.6	17.5		80.2			212.0	2451.6	
58 ทับปุด	Thap Put	103.5	104.7		31.8				240.0	1886.3	
59 ภูเก็ต	PHUKET*	6.1	4.6	T	4.6	79.9	9.4	T	104.6	1386.2	-360.3
60 สนามบินภูเก็ต	Phuket Airport*	6.0	8.7	T	0.2	133.0	19.6	8.0	175.5	1732.7	-255.1
61 กระบี่	KRABI				58.6	33.7			92.3	1244.3	
62 อ่าวลึก	Ao Luk	59.5	62.5	7.2	25.5	26.0			180.7	1870.8	
63 คลองท่อม	Khlong Tom	17.9	21.8		44.2	29.6			113.5	1555.9	
64 ตรัง	TRANG	33.3	9.3		14.8	51.6	39.9	4.8	153.7	1586.1	-180.8
65 สนามบินตรัง	Trang Airport*										
66 สิเกา	Sikao	17.8	12.6		22.4				52.8	1417.3	
67 ย่านตาขาว	Yan Ta Khao	35.4				37.8			73.2	980.0	
68 ปะเหลียน	Palian	18.4	10.7						29.1	1309.1	
69 สตูล	SATUN	2.1	28.2		2.2	10.4	30.5		73.4	1694.1	
70 ทุ่งหว้า	Thung Wa	20.0			10.0	60.5	88.5		179.0	1156.4	

สถานีฝน	Station	วันที่และจำนวนน้ำฝนเป็นมิลลิเมตร Date and amount of rainfall in millimeters September 24	25	26	27	28	29	30	ฝนรวม มม. Total rainfall mm.	ฝนรวมตั้งแต่ 1 มกราคม Accumulative rainfall since 1 January ปริมาณ มม. Amount mm.	สูงต่ำกว่าปกติ Above or below Normal
กรุงเทพมหานคร	**BANGKOK METROPOLIS**										
1 สถานีเครื่องรับส่งวิทยุนนทบุรี	Overseas Radio Receiving Station	19.1	10.5	1.7		31.2	2.7	5.8	71.0		
2 ร.ร. การช่างนนทบุรี	Nonthaburi Trade School	25.4	3.6					1.2	30.2		
3 พลังงานปรมาณูแห่งชาติ	Atomic Energy For Peace	18.2	17.8		1.3	41.2	3.2	6.7	88.4		
4 กองกำกับการรถวิทยุ ฯ	MMP. Sub Division Car Center										
5 วิทยาลัยครูจันทรเกษม	Chankasem College Education	12.5	11.0		2.5			12.7	27.7		
6 การไฟฟ้าฝ่ายผลิต	Electrical Supply Authority	59.7	28.8	8.7					97.2		
7 ศูนย์ฝึกการบินพลเรือน	Civil Aviation Training Center										
8 ร.ร. โยธินบูรณะ	Yothin Burana School										
9 สถานีรถไฟบางซำหรุ	Bang Samrue Railway Station										
10 ร.ร. พาณิชการสยาม	Siam Commercial School		6.5						6.5		
11 ร.ร. การประชาสัมพันธ์	Public Relation School	39.2	13.0			30.2	23.9	0.9	107.2		
12 ร.ร. สามเสนนอก	Sam Sen Nok School	57.3	6.5			61.3	27.5	1.8	154.4		
13 มหาวิทยาลัยรามคำแหง	Ramkhamhaeng University	54.6							54.6		
14 ร.ร. ศรีอุดัย	Sri Udai School	99.6	6.4	15.9	8.2	16.7	19.8	31.8	198.6		
15 ร.ร. จิตรลดา	Chitlada School										
16 เขตบางกะปิ	Bangkapi Boundary										
17 เขตหนองจอก	Nong Chok Boundary										
18 กระทรวงศึกษาธิการ	Ministry of Education	61.4	9.0		5.6				76.0		
19 ร.ร. ช่างกลวิทยา	Changkol Vitthaya School	45.2	6.5						51.7		
20 ร. 1 พัน 2 ทอ.	Second Infantry Battalion										
21 บ้านมนังคศิลา	Ban Manangkha Sila	48.6	9.4			46.8	43.4		148.2		
22 ร.ร. โยสิตสโมสร	Kosit Samosorn School		7.3		T				7.3		
23 ประตูน้ำปทุมวัน	Pathumvan Irr.	50.6	6.8						57.4		
24 ร.ร. เฉลิมศาสน์ศึกษา	Chaloemsart Suksa School										
25 วิทยาลัยเพาะช่าง	Poh Chang College	119.7	7.9						127.6		
26 ร.ร. มาเตร์เดอี	Mater Dei School	66.0	0.5		0.2	31.0	9.1	19.2	126.0		
27 สถานีจ่ายไฟฟ้าบางกะปิ	Sup Center of Electrial Supply. Bangkapi	70.0	13.1	1.5	1.5	15.6		1.2	107.9		
28 วิทยาลัยพาณิชการธนบุรี	Thonburi Commercial College	30.0	20.5		2.4	1.5	2.2	3.3	59.9		
29 วิทยาลัยครูบ้านสมเด็จ	Bansomdet Teacher College	109.5	7.2		8.8	12.6	20.4	36.2	194.7		
30 เขตคลองสาน	Khlong San Boundary										
31 ร.ร. เตรียมทหาร	Armed Force Academy Preparatory School		6.5			32.1	9.2	14.2	62.0		
32 ร.ร. กรุงเทพคริสเตียน	Bangkok Christian College	123.5	21.7			31.5	11.6	5.8	181.0		
33 ร.ร. ศรีวิกรม์	Srivikorn School		9.3	T					9.3		
34 ประตูน้ำพระโขนง	Prakhanong Irr.	46.3	6.5	1.0					53.8		
35 ร.ร. สมจิตศึกษา	Somchit Suksa School										
36 ร.ร. ยานนาวาวิทยาคม	Yannawa Vitthayakhom School	167.7	8.0		8.0		7.6	30.2	221.5		
37 ร.ร. พระโขนง	Prakhanong School										
38 ร.ร. ช่องนนทรี	Chong Nonthri School	139.5	7.2		2.8	15.0	7.9	11.7	184.1		

อุณหภูมิสูงสุดและต่ำสุดประจำวันที่ ๒๔ – ๓๐ กันยายน ๒๕๒๒

Daily Max. and Min. Temperature 24 – 30 September 1979

สถานี	Station	อุณหภูมิสูงสุดและต่ำสุดเป็นองศา ซ. Max. and Min. Temperature in degree C.							เฉลี่ยสูงสุด ต่ำสุด Average Max. Min.	เฉลี่ยในสัปดาห์ Weekly Mean	ค่าปกติประจำเดือน Monthly Normal
		24	25	26	27	28	29	30			
ภาคเหนือ	**NORTHERN PART**										
1 เชียงราย	CHIANG RAI	33.2 21.5	31.2 21.5	27.3 23.7	27.7 21.8	30.4 23.0	29.7 22.3	31.2 23.2	30.1 22.4	26.3	26.6
2 แม่ฮ่องสอน	MAE HONG SON	24.0	22.5	24.6	23.5	23.4	23.5	23.8	23.6		
3 เชียงใหม่	CHIANG MAI	33.2 25.3	33.6 26.0	31.9 23.1	29.8 23.9	31.9 22.5	30.6 25.2	31.0 24.2	31.7 24.5	27.9	26.9
4 น่าน	NAN	34.2 23.8	31.6 24.2	29.0 24	30.6 24.1	32.1 23.8	33.1 24.4	32.7 23.8	31.9 24.0	27.9	27.7
5 ท่าวังผา	Tha Wang Pha	33.6 21.7	31.2 21.8	29.0 23.3	30.4 23.9	31.4 22.5	30.3 22.9	21.8	31.5 22.6	27.1	...
6 ลำปาง	LAMPANG	34.2 24.3	30.2 24.0	28.3 23.4	30.7 23.1	33.2 24.1	30.6 24.4	29.4 23.4	30.9 23.8	27.4	27.3
7 แม่สะเรียง	Mae Sariang	34.2 24.1	32.7 23.3	28.4 24.3	31.2 23.7	32.4 23.7	29.9 23.9	30.1 23.7	31.3 23.8	27.6	27.3
8 แพร่	PHRAE	33.9 24.2	28.2 25.4	30.5 24.0	30.9 23.3	32.3 24.2	32.3 23.3	32.9 24.7	31.4 24.2	27.8	27.3
9 อุตรดิตถ์	UTTARADIT	35.2 26.3	29.1 26.0	31.2 24.5	31.6 23.9	35.2 25.0	32.5 25.6	34.5 25.3	32.8 25.2	29.0	28.2
10 ตาก	TAK	33.6 23.2	28.9 23.4	28.5 22.9	31.2 23.8	31.7 23.4	30.9 24.3	32.3 23.3	30.3 23.5	26.9	27.8
11 เขื่อนภูมิพล	Bhumibol Dam	34.0 24.9	26.3 24.2	25.0 23.2	29.6 23.6	31.7 24.1	29.3 24.7	32.2 22.9	29.7 23.9	26.8	27.8
12 พิษณุโลก	PHITSANULOK	33.1 22.4	28.6 25.2	32.3 24.2	32.6 24.0	33.8 23.7	31.8 25.4	33.2 24.0	32.1 24.1	28.1	28.3
13 แม่สอด	Mae Sot	33.1 24.8	28.3 23.0	29.8 22.8	31.7 23.7	32.6 23.6	29.3 23.7	32.3 23.2	31.0 23.5	27.3	26.9
14 เพชรบูรณ์	PHETCHABUN	29.3 23.0	26.4 23.0	30.5 23.5	31.8 25.0	31.8 23.9	33.0 24.8	32.0 24.5	3.7 23.9	27.3	27.4
15 หล่มสัก	Lom Sak	29.3 22.4	26.0 22.6	29.6 23.0	31.2 24.0	31.2 23.8	33.2 24.5	32.0 24.0	30.6 24.5	27.6	...
16 วิเชียรบุรี	Wichian Buri	29.0 23.4	28.8 22.4	31.6 23.5	32.1 23.7	33.3 24.0			31.2 23.4	27.3	...
ภาคตะวันออกเฉียงเหนือ	**NORTHEASTERN PART**										
1 หนองคาย	NONG KHAI	29.7 25.4	29.9 24.4	28.6 24.3	32.1 23.7	33.2 23.5	32.1 25.6	32.0 24.4	31.1 24.5	27.8	27.5
2 เลย	LOEI	29.9 22.4	25.3 23.4	24.6 22.6	20.5 23.5	33.6 23.3	31.8 23.3	31.0 22.7	28.8 23.0	25.9	26.8
3 อุดรธานี	UDON THANI	28.0 25.0	28.5 23.8	27.7 24.2	32.2 24.9	33.0 25.2	32.5 25.1	32.0 24.9	30.6 24.7	27.7	27.7
4 สกลนคร	SAKON NAKHON	27.4 24.2	27.0 23.4	29.7 22.9	31.7 24.3	30.9 23.4	31.4 24.2	30.1 22.7	29.7 23.6	26.7	27.2
5 นครพนม	NAKHON PHANOM	27.8 23.7	29.1 23.1	30.4 22.7	31.6 23.3	32.2 22.2	32.6 23.4	31.7 22.0	30.7 22.8	26.8	27.0
6 มุกดาหาร	Mukdahan	30.2 23.5	29.8 23.2	29.3 23.1	31.5 23.9	31.6 23.1	30.7 23.4	30.4 22.6	30.5 23.3	26.9	27.2
7 ขอนแก่น	KHON KAEN	28.3 24.3	31.4 22.9	28.8 22.5	31.2 24.5	32.4 24.1	31.8 24.6	31.5 24.0	29.9 23.9	26.9	27.6
8 โกสุมพิสัย	Kosum Phisai	27.9 24.2	25.3 22.7	29.3 22.5	30.5 24.6	23.6			23.5		...
9 ร้อยเอ็ด	ROI ET	27.3 23.9	28.4 23.9	28.4 23.1	30.8 25.0	31.9 24.5	31.2 25.0	30.0 24.0	29.8 24.2	27.0	27.6
10 ชัยภูมิ	CHAIYAPHUM	27.5 23.5	28.2 22.6	29.5 23.1	30.0 24.6	32.4 25.0	31.8 24.6	30.9 24.5	30.0 24.0	27.0	27.0
11 อุบลราชธานี	UBON RATCHATHANI	28.1 23.4	31.5 24.2	29.6 23.7	31.7 24.3	31.7 23.5	31.6 23.4	30.4 23.2	30.7 23.7	27.2	27.3
12 สุรินทร์	SURIN	25.6 22.7	29.9 23.3	29.6 23.8	31.2 24.6	32.1 25.6	31.8 24.0	30.7 23.8	30.3 23.5	26.9	27.4
13 ท่าตูม	Tha Tum	25.5 23.7	30.1 24.2	30.4 24.4	30.3 24.9	31.5 24.8	31.4 25.1	29.9 24.6	29.8 24.5	27.2	...
14 นางรอง	Nang Rong	27.5 22.8	30.5 22.8	31.7 23.0	31.7 23.8	31.4 23.3	30.6		30.6 23.1	26.9	...

สถานี	Station	อุณหภูมิสูงสุดและต่ำสุดเป็นองศา ซ. Max. and Min. Temperature in degree C.							เฉลี่ยสูงสุดต่ำสุด Average Max. Min.	เฉลี่ยในสัปดาห์ Weekly Mean	ค่าปกติประจำเดือน Monthly Normal
		24	25	26	27	28	29	30			
15 นครราชสีมา	NAKHON RATCHASIMA	27.2 23.3	30.5 23.0	32.7 23.6	29.1 24.5	31.5 24.4	30.5 25.9	30.4 23.0	30.0 23.9	27.0	27.4
16 โชคชัย	Chok Chai	27.3 22.7	30.2 23.1	32.0 23.8	31.9 24.4	31.2 24.8	30.1 25.1		30.3 23.9	27.1	...
ภาคกลาง	**CENTRAL PART**										
1 นครสวรรค์	NAKHON SAWAN	31.8 23.9	32.1 24.6	31.3 23.8	32.6 25.3	31.3 24.9	32.0 24.2	30.5 25.0	30.9 24.5	27.7	28.3
2 ลพบุรี	LOP BURI	30.3 23.6	28.5 24.9	31.3 24.2	32.7 25.6	31.9 24.1	32.5 24.5	31.5 24.8	30.8 24.5	27.7	27.8
3 สุพรรณบุรี	SUPHAN BURI	31.0 24.5	29.0 24.4	30.6 25.2	31.5 25.6	31.3 25.2	29.[illegible] 23.7	30.8 23.5	30.6 24.6	27.6	28.2
4 กาญจนบุรี	KANCHANABURI	33.2 24.2	29.2 23.2	31.4 24.6	32.0 24.4	33.2 24.1	28.1 23.5	30.2 22.9	31.0 23.9	27.5	28.1
5 ทองผาภูมิ	Thong Pha Phum										...
6 สนามบินดอนเมือง	Don Muang Airport	30.2 23.1	29.0 23.1	29.7 23.5	30.8 23.9	31.8 23.0	28.2 22.3	29.9 23.2	30.0 23.2	26.6	28.3
7 กรุงเทพมหานคร	BANGKOK METROPOLIS	31.9 24.5	31.3 24.1	32.3 25.3	32.7 25.5	32.9 24.2	30.5 24.1	32.0 22.7	31.9 24.3	26.1	26.1
8 ศูนย์วิจัย ฯ บางนา	Bang Na	30.5 24.5	29.0 24.0	31.5 25.0	31.5 25.6	32.0 24.7	30.5 24.4	24.2	30.8 24.7	27.8	...
ภาคตะวันออก	**EASTERN PART**										
1 ปราจีนบุรี	PRACHIN BURI	30.9 22.5	30.7 24.2	31.5 24.6	32.6 24.8	31.3 25.7	29.9 24.0	31.0 24.0	31.0 24.3	27.7	27.9
2 กบินทร์บุรี	Kabin Buri	30.8 22.2	31.4 23.4	31.7 24.0	33.0 23.6	32.5 24.6	30.2 23.0	31.6 23.2	31.6 23.5	27.6	...
3 อรัญประเทศ	Aranyaprathet	26.6 23.5	32.[illegible] 23.8	31.8 24.4	33.4 24.0	34.7 25.0	31.7 25.3	30.5 23.7	31.8 24.2	28.0	27.7
4 ชลบุรี	CHON BURI	30.5 24.5	29.9 22.6	30.4 23.8	32.7 25.7	31.7 25.1	30.3 24.5	30.6 24.1	30.9 24.6	27.8	27.9
5 เกาะสีชัง	Ko Si Chang	30.7 26.0	29.0 25.8	31.0 25.7	31.5 26.1	31.3 25.3	27.7 23.6	28.7 24.8	30.0 25.4	27.7	27.9
6 สัตหีบ	Sattahip	31.6 26.0	29.6 25.0	30.7 25.7	31.0 24.8	31.8 24.2	28.8 22.1	28.7 24.2	30.3 24.6	27.5	28.7
7 ระยอง	RAYONG										
8 จันทบุรี	CHANTHABURI	30.1 22.6	28.0 23.9	27.7 24.6	30.0 23.9	[illegible] 25.3	27.5 24.3	27.3 23.7	28.4 24.3	26.4	27.1
9 คลองใหญ่	Khlong Yai	28.7 21.7	28.7 22.6	30.0 21.5	30.9 22.3	29.9 23.8	26.5 22.0	29.4 21.8	28.9 22.2	25.6	26.6
ภาคใต้	**SOUTHERN PART**										
1 หัวหิน	Hua Hin	33.9 26.2	30.7 24.5	30.7 24.6	33.5 25.1	31.4 25.0	25.7 22.7	27.7 23.5	30.5 24.5	27.5	27.9
2 ประจวบคีรีขันธ์	PRACHUAP KHIRI KHAN	32.3 25.0	31.6 24.7	30.5 25.0	32.7 24.1	31.4 25.1	27.3 23.2	27.8 23.7	30.5 24.4	27.5	28.0
3 ชุมพร	CHUMPHON	27.2 24.4	29.2 24.1	30.7 24.4	30.4 23.7	28.3 23.1	27.2 23.6	27.5 23.4	28.6 23.8	26.2	27.2
4 สุราษฎร์ธานี	SURAT THANI	30.2 24.3	27.0 24.4	30.5 22.7	31.9 23.2	29.0 23.7	30.0 23.0	25.5 22.8	29.2 23.4	26.3	27.6
5 เกาะสมุย	Ko Samui	30.6 26.7	29.1 25.7	31.8 25.9	33.7 24.9	28.4 24.4	28.5 23.7	26.4 24.3	29.6 25.1	27.5	...
6 นครศรีธรรมราช	NAKHON SI THAMMARAT	32.6 24.0	30.6 24.9	32.8 23.8	34.2 23.5	31.3 23.8	30.2 23.1	26.6 23.0	31.2 23.7	27.5	27.8
7 สงขลา	SONGKHLA	31.1 24.6	29.1 25.3	33.4 23.5	32.2 25.8	27.9 25.7	28.8 23.2	30.9 21.7	30.4 24.2	27.3	28.1
8 ปัตตานี	PATTANI	33.7 23.3	30.6 24.1	32.5 23.0	31.3 23.5	31.0 23.0	28.6 21.6	30.4 22.0	31.0 22.9	26.0	27.8
9 นราธิวาส	NARATHIWAT	34.8 23.9	33.4 23.2	32.4 24.2	29.0 24.8	28.7 25.0	34.3 24.0	31.6 23.7	27.9 24.1	27.9	27.3
10 ระนอง	RANONG	30.0 24.8	25.7 23.5	28.5 23.8	28.5 22.7	27.0 23.1	27.5 23.2	26.1 21.6	28.0 23.2	25.6	26.2
11 ภูเก็ต	PHUKET	30.7 24.1	29.[illegible] 23.2	32.[illegible] 25.8	31.8 24.8	28.[illegible] 24.1	31.2 22.4	29.3 24.9	30.2 24.5	27.4	27.1
12 สนามบินภูเก็ต	Phuket Airport	30.[illegible] 25.5	28.3 22.9	3[illegible] 24.8	30.9 26.1	27.8 25.3	29.5 23.1	32.4 22.5	30.3 23.9	27.1	26.9
13 สนามบินตรัง	Trang Airport	30.5 24.0	30.4 23.1	33.0 22.5	33.1 23.3	27.0 22.3	28.8 22.0	28.2 22.1	30.1 22.8	26.5	27.0

REMARKS

1. **Meteorological Department's Station** (with * mark). Rainfall observation is performed daily at 07.00 a.m. by the Meteorological Department's personnel. Therefore the daily amount of rainfall in this publication means the total amount of rainfall in 24 hr. period from 07.00 a.m. of the recorded date to 07.00 a.m. of the following day.

2. **Voluntary Rainfall Station** (without * mark) located at District and Province. Rainfall observation is performed daily at 09.00 a.m. by the voluntary observer. The daily amount of rainfall means the total amount of rainfall in 24 hr. period from 09.00 a.m. of the recorded date to 09.00 a.m. of the following day.

3. **Rainfall and Temperature Data** The daily rainfall and temperature observations are submitted to the Meteorological Department soon after the measurement by the following means :—

   — By radio or telegraph from the Meteorological Department's stations.

   — By telegraph from voluntary rainfall stations

   Those daily reports generally arrive at the Meteorological Department from about 07.00 a.m. to 07.00 p.m.

4. **Rainfall Intensity in 1 day** (24 hours)

Light Rainfall	amounts	0.1 — 10.0	millimetres
Moderate Rainfall	"	10.1 — 35.0	"
Heavy Rainfall	"	35.1 — 90.0	"
Very Heavy Rainfall	"	90.1	millimetres and above
Blank	represents	No rainfall or observation of rainfall does not arrive in time for publication.	
T	"	Trace or light rainfall with amount less than 0.1 millimetres.	

Various Data in this publication are published hurriedly to service the user. Therefore the user should be cautious in using them. If there is any doubts please inquired the Meteorological Statistics Subdivision of the Climatology Division for further informations by dialing the number 3916054 and 3910178.

Meteorological Department
Bangkok Metropolis

Climatology Division.

● กำหนดออก สัปดาห์ละ 1 ฉบับ ปีละ 52 ฉบับ

● ค่าบำรุง ฉบับละ 5 บาท ปีละ 150 บาท

● การบอกรับ ติดต่อที่กองภูมิอากาศ กรมอุตุนิยมวิทยา

โทร. 3916054

พิมพ์ที่โรงพิมพ์กรมอุตุนิยมวิทยา กระทรวงคมนาคม กรุงเทพมหานคร

นายสมิทธ ธรรมสโรช ผู้พิมพ์ผู้โฆษณา 2522

M06.1/593
T364we

กรมอุตุนิยมวิทยา กระทรวงคมนาคม

รายงานอากาศประจำสัปดาห์ ระหว่างวันที่ ๑ — ๗ ตุลาคม ๒๕๒๒

และ

การคาดหมายลักษณะอากาศ ระหว่างวันที่ ๘ — ๑๔ ตุลาคม ๒๕๒๒

ฉบับที่ ๔๐/๒๕๒๒

น.อ. ดร. ขจิต บัวจิตติ ร.น.

อธิบดีกรมอุตุนิยมวิทยา

METEOROLOGICAL DEPARTMENT
MINISTRY OF COMMUNICATION

BANGKOK, THAILAND

WEEKLY WEATHER REPORT

DURING THE PERIOD 1 — 7 OCTOBER 1979

AND

WEATHER OUTLOOK

DURING 8 — 14 OCTOBER 1979

No. 40/1979

Capt. Kajit Buajitti R.T.N

Director — General

CENTRAL
LIBRARY
AUG 1980
N.O.A.A.
U. S. Dept. of Commerce

หมายเหตุ

1. **สถานีของกรมอุตุนิยมวิทยา** (มีเครื่องหมาย *) ทำการตรวจวัดจำนวนฝน ตกเวลา 07.00 น. ทุกวัน โดยเจ้าหน้าที่ของกรมอุตุนิยมวิทยา ดังนั้น จำนวนฝนรายวันในรายงานเล่มนี้ หมายถึงปริมาณฝนรวมในช่วงเวลา 24 ชั่วโมง ตั้งแต่เวลา 07.00 น. ของวันที่แจ้งไว้ในรายงาน จนถึงเวลา 07.00 น. ของวันรุ่งขึ้น

2. **สถานีฝนอำเภอและจังหวัด** (ไม่มีเครื่องหมาย *) ทำการ ตรวจวัดจำนวนฝนตกเวลา 09.00 น. ทุกวัน โดยเจ้าหน้าที่ ที่อยู่ในอำเภอหรือจังหวัดที่ได้รับแต่งตั้งจากกรมอุตุนิยมวิทยา ดังนั้น จำนวนฝนรายวัน หมายถึงปริมาณฝนรวมในช่วงเวลา 24 ชั่วโมง ตั้งแต่เวลา 09.00 น. ของวันที่แจ้งไว้ในรายงานจนถึงเวลา 09.00 น. ของวันรุ่งขึ้น

3. **ข้อมูลฝนและอุณหภูมิ** ที่พิมพ์ในรายงานเล่มนี้ เป็นข้อมูลที่เจ้าหน้าที่ผู้ทำการตรวจรายงานมายังกรมอุตุนิยมวิทยา ทุกวันภายหลังการตรวจ

   – สถานีของกรมอุตุนิยมวิทยา รายงานทางวิทยุโทรศัพท์หรือโทรเลข

   – สถานีฝนอำเภอและจังหวัด รายงานทางโทรเลข

   รายงานดังกล่าวนี้ กรมอุตุนิยมวิทยา จะได้รับ ตั้งแต่เวลา ประมาณ 07.00 น. จนถึงเวลา 10.00 น.

4. **เกณฑ์ฝนใน 1 วัน** (24 ชั่วโมง)

ฝนเล็กน้อย	จำนวนตั้งแต่	0.1 – 10.0 มิลลิเมตร
ฝนปานกลาง	„	10.1 – 35.0 „
ฝนหนัก	„	35.1 – 90.0 „
ฝนตกหนักมาก	„	90.1 มิลลิเมตร ขึ้นไป
ช่องว่าง	หมายความว่า	ไม่มีฝนตกหรือยังไม่ได้รับรายงาน
ฯ	„	ฝนตกน้อยไม่ถึง 0.1 มิลลิเมตร

ข้อมูลต่าง ๆ เหล่านี้ได้ดำเนินการจัดพิมพ์โดยรีบด่วน เพื่อสนองความต้องการแก่ผู้ใช้ จึงยังไม่ได้ทำการตรวจสอบ ฉะนั้น ผู้ใช้จึงควรพิจารณาข้อมูลก่อนที่จะนำไปใช้ หากมีข้อสงสัยประการใด โปรดติดต่อสอบถามเจ้าหน้าที่ งานสถิติอุตุนิยมวิทยา กองภูมิอากาศ โทรศัพท์ 3910054 และ 3910178

กองภูมิอากาศ กรมอุตุนิยมวิทยา

กรุงเทพมหานคร

การคาดหมายลักษณะอากาศใน ๗ วันข้างหน้า
ตั้งแต่วันที่ ๘ – ๑๔ ตุลาคม ๒๕๒๒
ลักษณะทั่วไป

ลิ่มความกดอากาศสูงจากประเทศจีนจะปกคลุมประเทศไทยตอนบน และร่องความกดอากาศต่ำจะพาดผ่านภาคใต้ตอนล่าง

ภาคเหนือ	อากาศเย็น และจะมีฝนบางแห่งทางตะวันตกของภาค
ภาคตะวันออกเฉียงเหนือ	ท้องฟ้าโปร่งและอากาศเย็น กับจะมีหมอกบางในตอนเช้า
ภาคกลาง ภาคตะวันออกรวมทั้งชายฝั่ง	ท้องฟ้าโปร่งเป็นส่วนมาก และอากาศค่อนข้างเย็น กับจะมีฝนบางแห่งตามบริเวณชายฝั่ง
ภาคใต้ฝั่งตะวันออก ภาคใต้ฝั่งตะวันตก	ส่วนมากท้องฟ้าโปร่ง เว้นแต่จะมีฝนหรือฝนฟ้าคะนองกระจายตั้งแต่จังหวัดชุมพรลงไป
กรุงเทพมหานคร	ท้องฟ้าโปร่งเป็นส่วนมาก

กรมอุตุนิยมวิทยา

๘ ต.ค. ๒๕๒๒

Weather outlook for the period 8 - 14 October 1979
General Situation

The wedge of the high pressure area from China will over Upper Thailand. The low pressure trough will lie across the lower portion of Southern Thailand.

Northern Part:	Cool weather with isolated showers in the western portion.
Northeastern Part:	Fair and cool weather with light fog in the morning.
Central Part: Eastern Part and Coastal Area:	Mainly fair with rather cool weather with isolated showers along the coastal area.
Southern Thailand East Coast: Southern Thailand West Coast:	Mainly fair except for scattered showers or thundershowers from Chumphon southward.
Bangkok Metropolis:	Mainly fair.

Meteorological Department

8 October 1979

สรุปลักษณะอากาศทั่วไปในรอบสัปดาห์
ตั้งแต่วันที่ ๑ – ๗ ตุลาคม ๒๕๒๒

๑. ร่องความกดอากาศต่ำที่พาดผ่านภาคกลางและภาคตะวันออก ได้เลื่อนต่ำลงไปพาดผ่านภาคใต้และอ่าวไทยในตอนสุดสัปดาห์ และสมตะวันออกเฉียงใต้ได้เริ่มพัดปกคลุมประเทศไทยตอนบนในตอนกลางสัปดาห์ ลักษณะเช่นนี้ทำให้มีฝนกระจายในภาคเหนือในตอนกลางสัปดาห์ สำหรับบริเวณตอนล่างของภาคกลาง และภาคตะวันออกและภาคใต้ฝั่งตะวันออกมีฝนกระจายในระยะครึ่งแรกของสัปดาห์แต่ฝนได้ลดน้อยลงในระยะครึ่งหลังของสัปดาห์ ส่วนภาคใต้ฝั่งตะวันตกยังคงมีฝนเกือบทั่วไป กับมีฝนหนักบางแห่งตลอดสัปดาห์

๒. รายงานอุณหภูมิสูงสุดในภาคต่าง ๆ ของประเทศไทยมีดังนี้.–

ภาคเหนือ	๓๕.๒° ซ.ที่ อ.เมือง	จ.อุตรดิตถ์	เมื่อวันที่	๒ ก.ค.
ภาคตะวันออกเฉียงเหนือ	๓๓.๔° ซ.ที่ อ.เมือง	จ.อุดรธานี	"	๒ ก.ค.
ภาคกลาง	๓๔.๑° ซ.ที่ อ.เมือง	จ.นครสวรรค์	"	๒,๓ ก.ค.
ภาคตะวันออก	๓๔.๔° ซ.ที่ อ.เมือง	จ.ชลบุรี	"	๔ ก.ค.
ภาคใต้	๓๓.๕° ซ.ที่ อ.เมือง	จ.เพชรบุรี	"	๔ ก.ค.

๓. รายงานฝนสูงสุดในภาคต่าง ๆ ของประเทศไทยมีดังนี้.–

ภาคเหนือ	๑๑๘.๙ มม.ที่ อ.สันป่าตอง	จ.เชียงใหม่	เมื่อวันที่	๓ ก.ค.
ภาคตะวันออกเฉียงเหนือ	๙.๘ มม.ที่ อ.บึงกาฬ	จ.หนองคาย	"	๒ ก.ค.
ภาคกลาง	๗๐.๘ มม.ที่ อ.เมือง	จ.นครปฐม	"	๓ ก.ค.
ภาคตะวันออก	๑๐๙.๖ มม.ที่ อ.เมือง	จ.ตราด	"	๑ ก.ค.
ภาคใต้	๑๓๙.๓ มม.ที่ อ.กะปง	จ.พังงา	"	๓ ก.ค.

กรมอุตุนิยมวิทยา

๙ ก.ค. ๒๒

Weekly Weather Summary
Period 1 – 7 October 1979

1. The low pressure trough, lieing across Central and Eastern Thailand, was moving southward and lied across Southern Thailand and the Gulf of Thailand at the end of the week. Northeast wind has begun to cover Upper Thailand since the mid-week. Consequently, in the Northern Part, there was scattered rainfall during the middle period of the week. Over the lower portion of the Central Part, Eastern Part and Southern Thailand in the East Coast, scattered rainshowers was experienced during the first half of the week but during the second half of the week, it decreased. For Southern Thailand in the West Coast, almost widespread rainshowers was still recorded throughout the week.

2. Highest temperature in various parts of Thailand were as follows:-

Northern Part	35.2 °C.at Amphoe Muang	Uttaradit	on	2 Oct.
Northeastern Part	33.4 °C.at Amphoe Muang	Udon Thani	"	2 Oct.
Central Part	34.1 °C.at Amphoe Muang	Nakhon Sawan	"	2,3 Oct.
Eastern Part	34.4 °C.at Amphoe Muang	Chon Buri	"	4 Oct.
Southern Part	33.5 °C.at Amphoe Muang	Phetchaburi	"	4 Oct.

3. Heaviest rainfall in various parts of Thailand were as follows:-

Northern Part	118.9 mm.at San Pa Thong	Chiang Mai	on	3 Oct.
Northeastern Part	9.8 mm.at Bung Kan	Nong Khai	"	2 Oct.
Central Part	70.8 mm.at Amphoe Muang	Nakhon Pathom	"	3 Oct.
Eastern Part	109.6 mm.at Amphoe Muang	Trat	"	1 Oct.
Southern Part	134.3 mm.at Kapong	Phangnga	"	3 Oct.

Meteorological Department

8 October 1979

ข่าวอากาศเพื่อการเกษตรประจำสัปดาห์

ตั้งแต่วันที่ ๘ - ๑๔ ตุลาคม คาดว่าลิ่มความกดอากาศสูงจากประเทศจีนจะแผ่ปกคลุมประเทศไทยตอนบน และร่องความกดอากาศต่ำจะพาดผ่านภาคใต้ตอนล่าง ลักษณะเช่นนี้จะทำให้ภาคเหนือ ภาคตะวันออกเฉียงเหนือ ภาคกลาง และภาคตะวันออก มีอากาศเย็นและท้องฟ้าโปร่งเป็นส่วนมาก กับจะมีฝนเล็กน้อยเป็นบางแห่ง ส่วนภาคใต้ตั้งแต่จังหวัดชุมพรลงไปจะมีฝนหรือฝนฟ้าคะนองกระจาย

ข้อควรทราบ :

ฤดูฝนในภาคตะวันออกเฉียงเหนือเริ่มสิ้นสุดลงแล้ว ดังนั้นชาวไร่ปอแถบจังหวัดนครราชสีมา ขอนแก่น ชัยภูมิ มหาสารคาม ร้อยเอ็ด อุบลราชธานี หนองคาย และอุดรธานี ควรตัดปอและแช่ปอเสียในระยะนี้ซึ่งยังพอหาน้ำได้ ชาวไร่ไม่ควรปล่อยต้นปอให้แก่มากเกินไป เพราะจะทำให้เส้นใยหยาบกระด้าง สีไม่สวย เส้นใยปอจะมีคุณภาพต่ำ สำหรับการแช่ปอควรเลือกแหล่งน้ำที่สะอาดและใช้เวลาในการแช่ประมาณ ๒ สัปดาห์ เมื่อฟอกเส้นใยแล้วควรนำไปตากทันที มิฉะนั้นสีของเส้นใยจะเปลี่ยนไป ทำให้คุณภาพเสื่อมลง ในระยะนี้ภาคตะวันออกเฉียงเหนืออากาศค่อนข้างแห้ง ท้องฟ้าโปร่งและแสงแดดจัด สภาพเช่นนี้จะช่วยให้เส้นใยปอแห้งได้รวดเร็ว.

กรมอุตุนิยมวิทยา

๘ ตุลาคม ๒๕๒๒

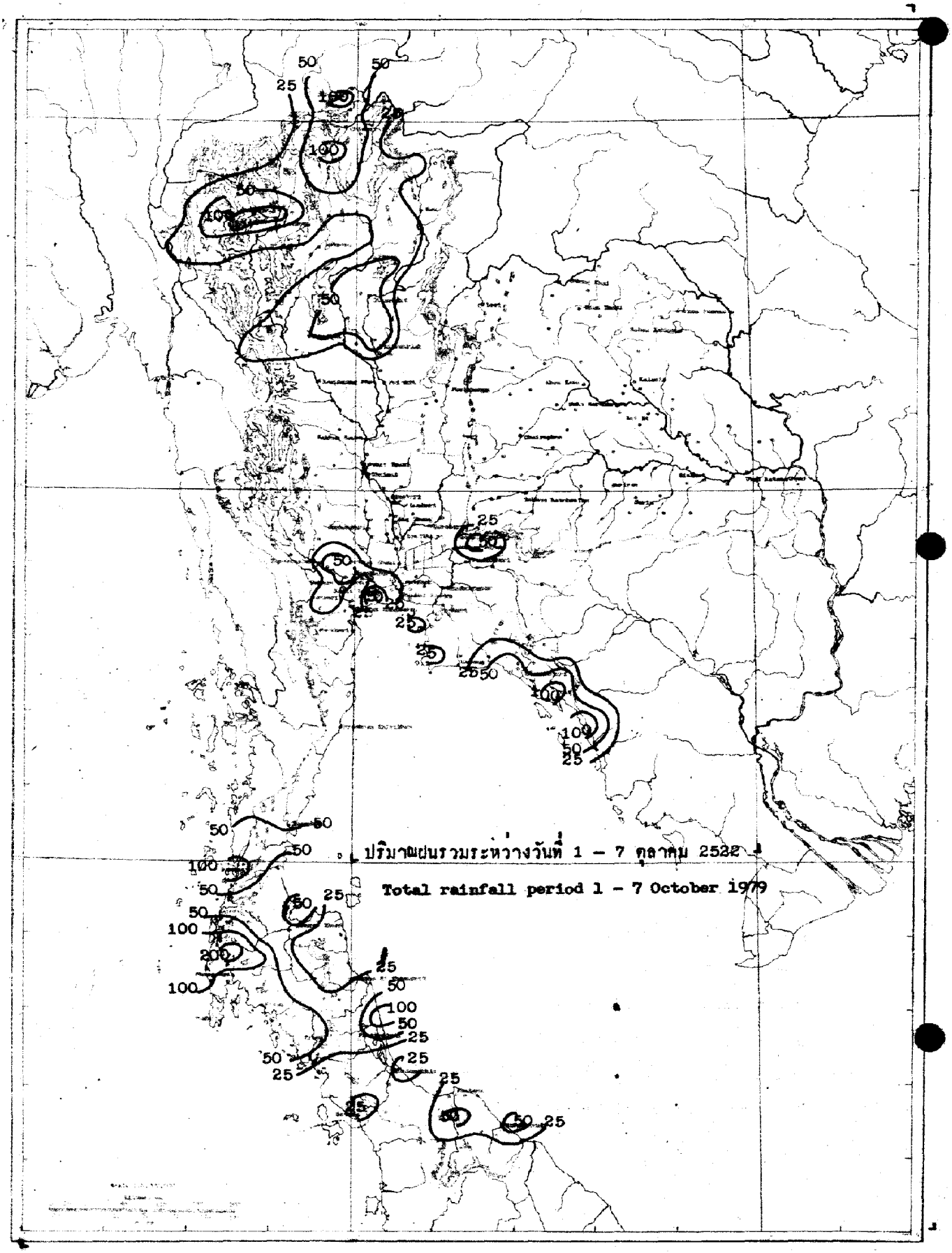
ปริมาณฝนรวมระหว่างวันที่ 1 – 7 ตุลาคม 2522
Total rainfall period 1 – 7 October 1979

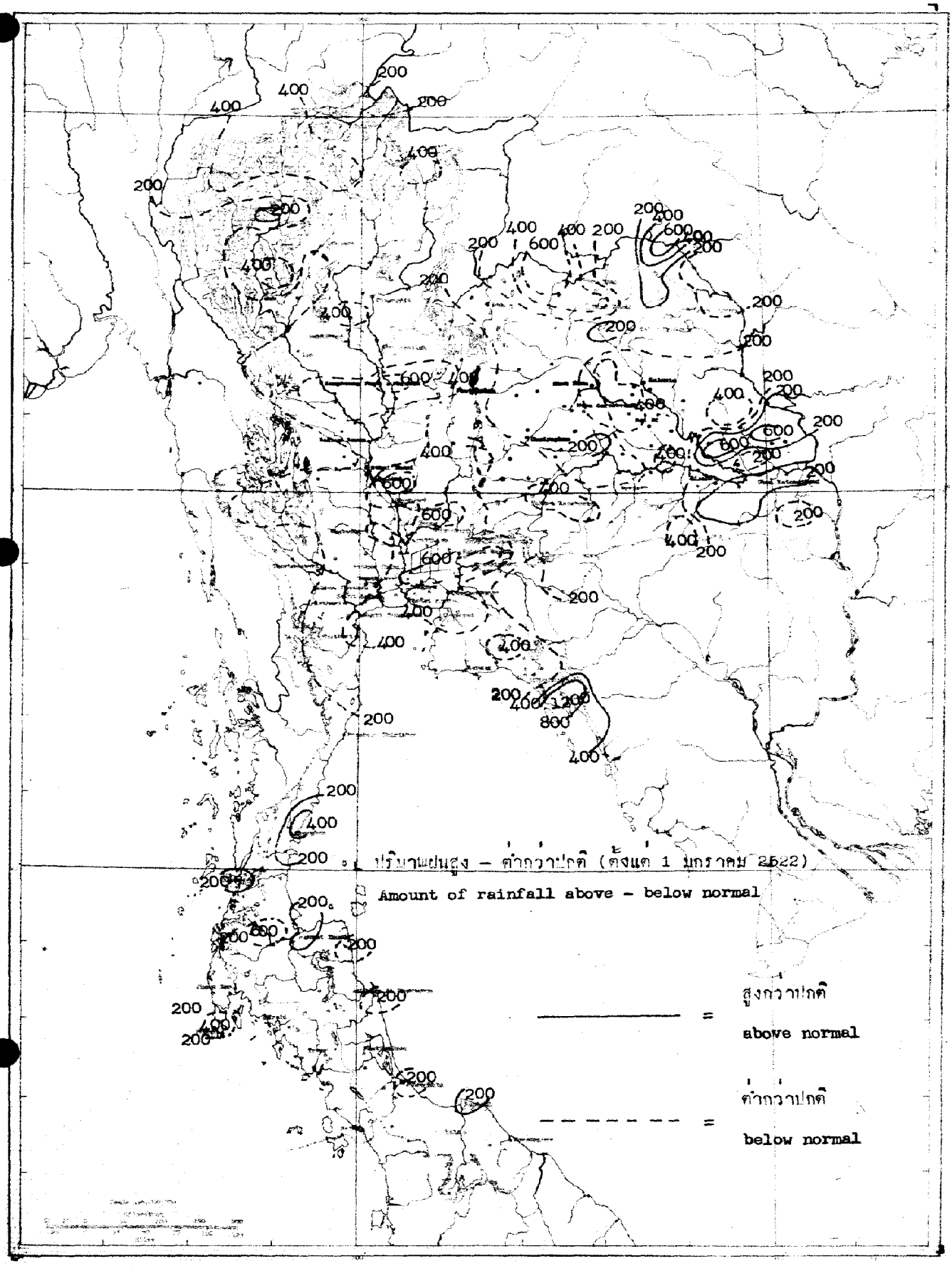
ปริมาณฝนสูง – ต่ำกว่าปกติ (ตั้งแต่ 1 มกราคม 2522)
Amount of rainfall above – below normal
สูงกว่าปกติ
above normal
ต่ำกว่าปกติ
below normal

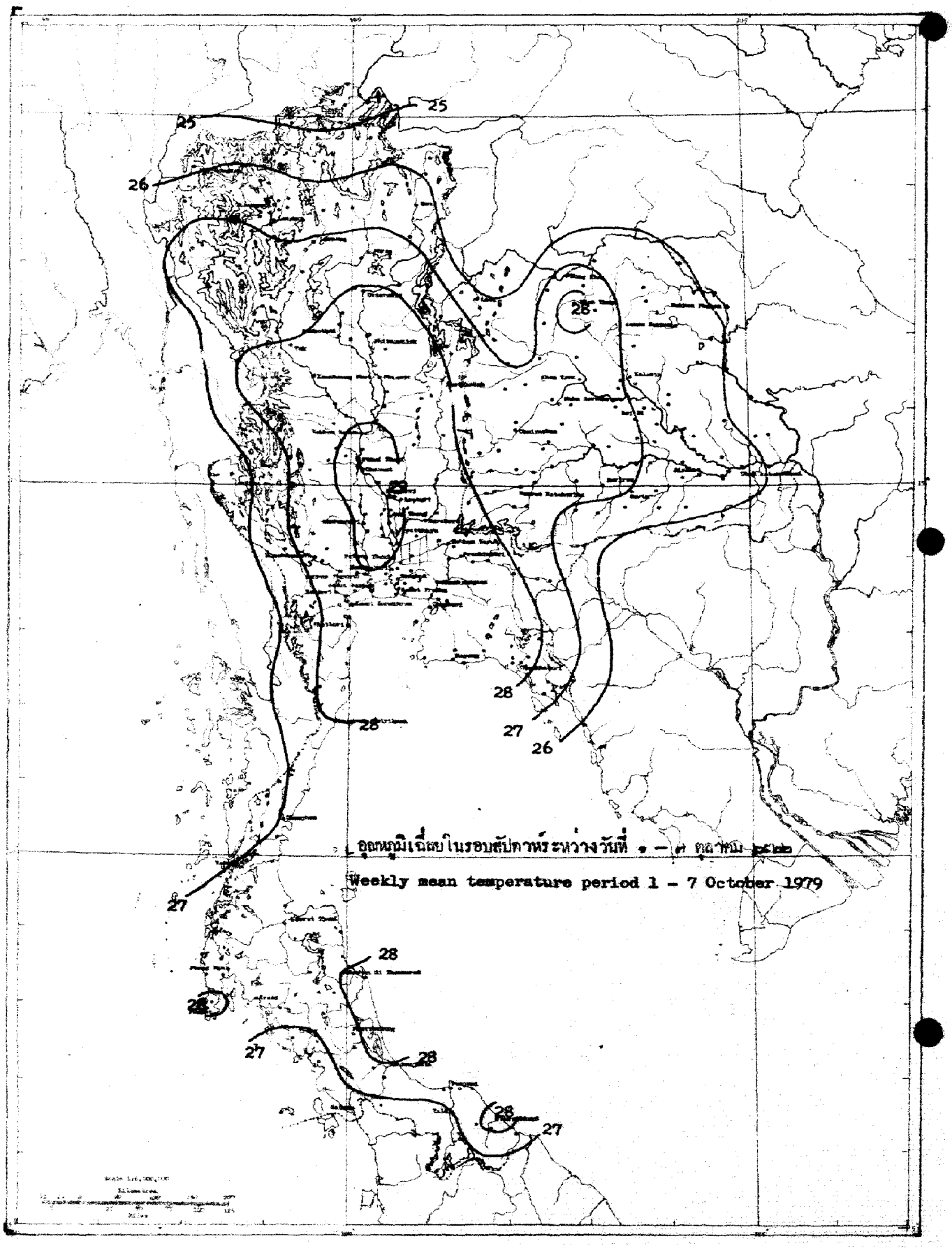

อุณหภูมิเฉลี่ยในรอบสัปดาห์ระหว่างวันที่ 1 – 7 ตุลาคม 2522

Weekly mean temperature period 1 – 7 October 1979

สถานีฝน	Station	วันที่และจำนวนน้ำฝนเป็นมิลลิเมตร Date and amount of rainfall in millimeters ตุลาคม October 1	2	3	4	5	6	7	ฝนรวม มม. Total rainfall mm.	ฝนรวมตั้งแต่ 1 มกราคม Accumulative rainfall since 1 January ปริมาณ มม. Amount mm.	สูงต่ำกว่าปกติ Above or below Normal
ภาคเหนือ	**NORTHERN PART**										
1 เชียงราย	CHIANG RAI*		7.6	4.5	46.6	2.1	10.7		71.5	1398.8	-230.7
2 แม่สาย	Mae Sai		1.4	60.9	T	T			62.3	1131.3	- 12.8
3 เชียงแสน	Chiang Saen		63.0	37.2					100.2	1385.6	- 32.8
4 เชียงของ	Chiang Khong		14.2	11.0	13.5		7.4		46.1	1614.5	+160.4
5 แม่จัน	Mae Chan			95.8					95.8	963.9	
6 แม่สรวย	Mae Suai			3.1	16.6	5.2			24.9	951.4	-223.2
7 เทิง	Thoeng			11.5	22.6	15.0	12.8		61.9	1199.7	-331.6
8 เชียงคำ	Chiang Kham			13.0	15.6				28.6	1289.3	+ 51.3
9 เวียงป่าเป้า	Wiang Pa Pao				9.8				9.3	532.6	-479.7
10 พาน	Phan			51.4	111.3	3.5	13.9		180.1	1162.4	- 44.4
11 แม่ใจ	Mae Chai			28.3	16.2		40.1		84.6	734.2	-461.9
12 พะเยา	Phayao			50.0	28.4				78.4	479.6	-412.1
13 จุน	Chun										
14 แม่ฮ่องสอน	MAE HONG SON*	3.9					14.3		18.2	777.4	-368.5
15 ปาย	Pai				6.0				6.0	746.6	-465.0
16 ขุนยวม	Khun Yuam									754.4	-390.4
17 แม่ลาน้อย	Mae La Noi									903.1	
18 แม่สะเรียง	Mae Sariang*				11.1	23.8	2.8	T	37.7	1084.6	- 40.9
19 เชียงใหม่	CHIANG MAI*			34.6	19.1	4.6	29.7	T	87.4	954.0	-170.3
20 ฝาง	Fang			13.0					13.0	666.2	-476.3
21 แม่อาย	Mae Ai										
22 เชียงดาว	Chiang Dao										
23 แม่แตง	Mae Taeng			15.8	0.1		10.6		26.5	668.6	-397.0
24 แม่ริม	Mae Rim				73.2		25.7		98.9	681.0	-322.3
25 สันทราย	San Sai			65.2	13.6				78.8	661.2	-415.2
26 ดอยสะเก็ด	Doi Saket			29.7	0.4		16.3		46.4	834.6	-227.1
27 สันกำแพง	San Kamphaeng									193.1	
28 หางดง	Hang Dong			105.0	2.9				107.9	1232.4	+235.5
29 สารภี	Saraphi				102.8	5.4	6.0		114.2	1152.7	
30 สันป่าตอง	San Pa Tong			118.9			14.9		133.8	854.6	- 32.0
31 จอมทอง	Chom Thong			8.2	20.8	20.1			49.1	851.2	+ 44.3
32 ฮอด	Hot			9.2	14.3	6.2			29.7	641.6	-323.9
33 ลำพูน	LAMPHUN			57.3	3.3				60.6	786.2	- 57.0
34 ป่าซาง	Pa Sang			11.3	3.1		13.5		27.9	924.0	+ 75.7
35 ลี้	Li									603.1	- 437.3
36 ลำปาง	LAMPANG*				23.2	0.3	8.2		31.7	660.0	-297.7
37 งาว	Ngao			23.6					23.6	1108.6	- 16.5
38 แจ้ห่ม	Chae Hom			16.3	4.7				21.0	797.2	- 95.3
39 เกาะคา	Ko Kha			0.6	1.4	9.3	4.3		15.6	317.7	-132.7
40 สบปราบ	Sop Prap				8.2	2.9	4.6		15.7	1097.0	+166.8

สถานีฝน	Station	วันที่และจำนวนน้ำฝนเป็นมิลลิเมตร Date and amount of rainfall in millimeters							ฝนรวม มม. Total rainfall mm.	ฝนรวมตั้งแต่ 1 มกราคม Accumulative rainfall since 1 January	
		ตุลาคม October								ปริมาณ มม. Amount mm.	สูงต่ำกว่าปกติ Above or below Normal
		1	2	3	4	5	6	7			
41 เถิน	Thoen				2.3	0.2	19.1		21.6	887.1	+ 40.3
42 แม่พริก	Mae Phrik										
43 แพร่	PHRAE*			8.2	13.2		0.3		21.7	798.4	-215.3
44 สอง	Song										
45 สูงเม่น	Sung Men										
46 เด่นชัย	Den Chai									901.4	-218.6
47 น่าน	NAN*		0.1	[illegible]	11.7				14.4	943.4	-281.6
48 ทุ่งช้าง	Thung Chang									652.3	
49 เชียงกลาง	Chiang Klang									781.0	
50 ท่าวังผา	Tha Wang Pha*			13.4	7.7				21.1	922.8	-457.2
51 ปัว	Pua		5.3		25.2				30.5	866.5	-337.0
52 สา	Sa			27.7	18.5				46.2	1024.3	- 36.9
53 นาน้อย	Na Noi										
54 อุตรดิตถ์	UTTARADIT*			84.2	6.0	3.1	T		93.3	1083.8	-242.7
55 ฟากท่า	Fak Tha		5.2	26.3	5.8				37.3	843.9	-247.5
56 น้ำปาด	Nam Pat			11.2	1.2				12.4	914.4	-220.8
57 สนามบินอุตรดิตถ์	Uttaradit Airport*										
58 ท่าปลา	Tha Pla			48.9	5.6				54.5	1143.6	- 0.8
59 ลับแล	Laplae			68.3	11.0				79.3	1432.7	+ 89.9
60 ตาก	TAK*				12.7	25.7	1.7		40.1	835.7	- 44.8
61 เขื่อนภูมิพล	Bhumibol Dam*	0.2		1.5	5.6	4.6	2.3		14.2	813.4	- 49.7
62 บ้านตาก	Ban Tak				13.8	15.7			29.5	774.5	+ 86.2
63 แม่ระมาด	Mae Ramat										
64 แม่สอด	Mae Sot*				5.7	19.5			25.2	1198.7	-227.9
65 สุโขทัย	SUKHOTHAI				57.0	21.0			78.0	1038.8	+ 60.5
66 ทุ่งเสลี่ยม	Thung Saliam									511.7	-582.0
67 สวรรคโลก	Sawankhalok									476.8	-465.6
68 กงไกรลาศ	Kong Krailat				9.6	11.8			21.4	1163.9	+ 15.3
69 บ้านด่านลานหอย	Ban Dan Lan Hoi										
70 พิษณุโลก	PHITSANULOK*		T	T	63.8	21.6	1.6		87.0	931.0	-290.8
71 นครไทย	Nakhon Thai										
72 พรหมพิราม	Phrom Phiram				10.6	42.1			52.7	976.1	+ 74.0
73 วังทอง	Wang Thong				3.7	12.4			16.1	1035.6	-221.6
74 บางกระทุ่ม	Bang Krathum									961.6	-316.8
75 กำแพงเพชร	KAMPHAENG PHET									915.4	-141.2
76 พรานกระต่าย	Phan Kratai				3.3				3.3	873.8	-422.4
77 คลองขลุง	Khlong Khlung									632.6	-509.6
78 ขาณุวรลักษบุรี	Khanu Woralaksaburi				T	4.5			4.5	1060.1	- 76.8
79 พิจิตร	PHICHIT					3.9			3.9	693.3	-713.9
80 สามง่าม	Sam Ngam									736.4	-437.9
81 ตะพานหิน	Taphan Hin						33.3		3.3	619.6	-532.2

สถานีฝน	Station	วันที่และจำนวนน้ำฝนเป็นมิลลิเมตร Date and amount of rainfall in millimeters							ฝนรวม มม. Total rainfall mm.	ฝนรวมตั้งแต่ 1 มกราคม Accumulative rainfall since 1 January	
		ตุลาคม October								ปริมาณ มม. Amount mm.	สูงต่ำกว่าปกติ Above or below Normal
		1	2	3	4	5	6	7			
82 บางมูลนาก	Bang Mun Nak										
83 โพทะเล	Pho Thale										
84 เพชรบูรณ์	PHETCHABUN *				T				T	687.1	-46[illegible].5
85 หล่มเก่า	Lom Kao									1040.8	+ 14.9
86 หล่มสัก	Lom Sak *			0.6					0.6	952.8	+ 23.8
87 ชนแดน	Chon Daen									1034.4	-101.1
88 หนองไผ่	Nong Phai									1116.9	- 14.8
89 วิเชียรบุรี	Wichian Buri *									1101.0	+ 35.3
ภาคตะวันออกเฉียงเหนือ	**NORTHEASTERN PART**										
1 เลย	LOEI *			1.2					1.2	1301.2	+166.8
2 เชียงคาน	Chiang Khan									981.3	-216.8
3 ท่าลี่	Tha Li									217.6	
4 ด่านซ้าย	Da. Sai					3.9			3.9	805.3	-207.6
5 วังสพุง	Wang Saphung									498.6	
6 หนองคาย	NONG KHAI									1167.4	-577.9
7 ศรีเชียงใหม่	Si Chiang Mai									1157.6	-490.5
8 ท่าบ่อ	Tha Bo									986.7	-505.7
9 โพนพิสัย	Phon Phisai										
10 บึงกาฬ	Bung Kan		9.8						9.8	2749.2	+326.6
11 เซกา	Seka									2395.6	+727.2
12 อุดรธานี	UDON THANI									964.0	-513.8
13 เพ็ญ	Phen									1125.8	-154.3
14 กุมภวาปี	Kumphawapi									1430.7	+387.8
15 หนองหาร	Nong Han									555.1	
16 หนองบัวลำภู	Nong Bua Lam Phu										
17 สกลนคร	SAKON NAKHON *				T				T	1548.6	+124.5
18 วานรนิวาส	Wanon Niwat									552.5	
19 สว่างแดนดิน	Sawang Daen Din									1900.2	+335.5
20 พรรณานิคม	Phanna Nikhom									1639.7	+159.9
21 นครพนม	NAKHON PHANOM			T					T	2027.5	-272.4
22 บ้านแพง	Ban Phaeng									2453.7	-258.0
23 ท่าอุเทน	Tha Uthen										
24 นาแก	Na Kae									1597.2	+132.7
25 ธาตุพนม	That Phanom									1707.4	- 13.9
26 มุกดาหาร	Mukdahan *									1400.4	- 35.5
27 กาฬสินธุ์	KALASIN									1071.0	-270.5
28 ยางตลาด	Yang Talat									1107.4	-145.7
29 สหัสขันธ์	Sahatsakhan									1141.0	-163.7
30 กุฉินารายณ์	Kuchinarai									1160.1	-308.1
31 กมลาไสย	Kamalasai									931.0	-309.5
32 ร้อยเอ็ด	ROI ET *									1347.0	+ 9.7

สถานีฝน	Station	วันที่และจำนวนน้ำฝนเป็นมิลลิเมตร Date and amount of rainfall in millimeters							ฝนรวม Total rainfall mm.	ฝนรวมตั้งแต่ 1 มกราคม Accumulative rainfall since 1 January	
		ตุลาคม October								ปริมาณ มม. Amount mm.	สูงต่ำกว่าปกติ Above or below Normal
		1	2	3	4	5	6	7			
33 โพนทอง	Phon Thong										
34 ธวัชบุรี	Thawatchaburi										
35 อาจสามารถ	At Samat										
36 เสลภูมิ	Selaphum										
37 จตุรพักตร์พิมาน	Chaturaphak Phiman									1360.3	+328.9
38 เกษตรวิสัย	Kaset Wisai									1051.9	-277.1
39 สุวรรณภูมิ	Suwannaphum									1086.0	-494.9
40 มหาสารคาม	MAHA SARAKHAM									1251.6	- 72.4
41 เชียงยืน	Chiang Yun									783.5	-458.0
42 กันทรวิชัย	Kantharawichai									596.9	-591.1
43 โกสุมพิสัย	Kosum Phisai *									801.3	-378.1
44 บรบือ	Borabu									1149.6	- 57.0
45 วาปีปทุม	Wapi Pathum									630.8	-492.0
46 พยัคฆภูมิพิสัย	Phayakkhaphum Phisai									914.7	-40.5
47 ขอนแก่น	KHON KAEN *						0.2		0.2	1177.1	+ 40.1
48 น้ำพอง	Nam Phong									833.6	-176.4
49 ภูเวียง	Phu Wiang									1242.2	+ 90.0
50 ชุมแพ	Chum Phae									474.7	
51 มัญจาคีรี	Mancha Khiri									1208.3	+109.0
52 ชนบท	Chonnabot									1238.8	+127.2
53 บ้านไผ่	Ban Phai									1197.5	+ 66.9
54 พล	Phon									1074.6	-134.0
55 หนองสองห้อง	Nong Song Hong									1135.6	- 87.7
56 ชัยภูมิ	CHAIYAPHUM *			9.4					9.4	1007.0	-185.4
57 เกษตรสมบูรณ์	Kaset Sombun									348.4	
58 ภูเขียว	Phu Khieo									1156.3	+190.3
59 คอนสวรรค์	Khon Sawan									1171.6	+ 95.1
60 จัตุรัส	Chatturat									749.9	-285.1
61 บำเหน็จณรงค์	Bamnet Narong									607.3	-509.8
62 นครราชสีมา	NAKHON RATCHASIMA *									593.2	-471.0
63 บัวใหญ่	Bua Yai										
64 คง	Khong									998.8	+ 1.4
65 ด่านขุนทด	Dan Khun Thot									680.9	-261.0
66 โนนไทย	Non Thai									1011.0	- 3.5
67 โนนสูง	Non Sung									880.2	-241.2
68 พิมาย	Phimai									426.2	
69 สีคิ้ว	Sikhiu									941.3	- 32.1
70 สูงเนิน	Sung Noen									905.1	-143.3
71 ปักธงชัย	Pak Thong Chai										
72 โชคชัย	Chok Chai *									853.7	-106.1
73 ครบุรี	Khon Buri									573.3	-339.9

สถานีฝน	Station	วันที่และจำนวนน้ำฝนเป็นมิลลิเมตร Date and amount of rainfall in millimeters							ฝนรวม มม. Total rainfall mm	ฝนรวมตั้งแต่ 1 มกราคม Accumulative rainfall since 1 January	
		ตุลาคม October								ปริมาณ มม. Amount mm.	สูงต่ำกว่าปกติ Above or below Normal
		1	2	3	4	5	6	7			
74 บุรีรัมย์	BURI RAM										
75 พุทไธสง	Phuthaisong									1164.6	-101.7
76 สตึก	Satuk									1181.6	- 57.0
77 ลำปลายมาศ	Lam Phai Mat									576.7	
78 นางรอง	Nang Rong									736.3	-435.8
79 สุรินทร์	SURIN									1245.1	+ 48.7
80 รัตนบุรี	Rattanaburi									1261.0	+ 45.1
81 ท่าตูม	Tha Tum			T					T	1264.2	+128.6
82 ศีขรภูมิ	Sikhoraphum										
83 ปราสาท	Prasat									889.7	-233.1
84 สังขะ	Sangkha									562.9	-549.1
85 ศรีสะเกษ	SI SA KET										
86 ราษีไศล	Rasi Salai									1086.5	- 98.2
87 กันทรารมย์	Kantharurom									1426.7	+280.1
88 ขุขันธ์	Khukhan									1411.7	+245.7
89 ขุนหาญ	Khun Han	2.1							2.1	1184.0	- 24.7
90 กันทรลักษ์	Kantharalak										
91 อุบลราชธานี	UBON RATCHATHANI *									1706.3	+224.1
92 เขมราฐ	Khemarat									1745.4	+302.8
93 อำนาจเจริญ	Amnat Charoen									918.9	-614.8
94 ยโสธร	Yasothon										
95 ตระการพืชผล	Trakan Phutphon									2144.7	+688.7
96 มหาชนะชัย	Maha Chana Chai									2052.7	+657.2
97 เขื่องใน	Khuang Nai									1232.7	-207.4
98 โขงเจียม	Khong Chiam										
99 เดชอุดม	Det Udom			9.6					9.6	1618.9	+177.9
100 บุณฑริก	Buntharik									1221.5	-368.4
ภาคกลาง CENTRAL PART											
1 นครสวรรค์	NAKHON SAWAN						T		T	679.8	-324.2
2 บรรพตพิสัย	Banphot Phisai									899.8	+ 58.9
3 ชุมแสง	Chumsaeng									850.0	-256.2
4 หนองบัว	Nong Bua										
5 ลาดยาว	Lat Yao					1.3			1.3	908.8	+ 38.2
6 ท่าตะโก	Tha Tako									819.7	-112.4
7 พยุหคีรี	Phayuha Khiri									868.2	- 13.5
8 ตากฟ้า	Takhli									692.2	-415.3
9 อุทัยธานี	UTHAI THANI									843.4	-141.9
10 สว่างอารมณ์	Sawang Arom									847.9	- 69.6
11 บ้านไร่	Ban Rai									672.2	-277.9
12 ทัพทัน	Thap than									1031.7	- 52.4
13 หนองฉาง	Nong Chang									1080.2	-114.7

สถานีฝน	Station	วันที่และจำนวนน้ำฝนเป็นมิลลิเมตร Date and amount of rainfall in millimeters							รวม มม. Total rainfall mm.	ฝนสะสมตั้งแต่ 1 มกราคม Accumulative rainfall since 1 January	
		ตุลาคม October								ปริมาณ มม. Amount mm.	สูงต่ำกว่าปกติ Above or below Normal
		1	2	3	4	5	6	7			
14 หนองขาหย่าง	Nong Khayang									1077.0	+ 88.1
15 ชัยนาท	CHAI NAT									822.0	-105.0
16 มโนรมย์	Manorom									863.7	-124.5
17 วัดสิงห์	Wat Sing									786.3	-262.6
18 หันคา	Hankha										
19 สิงห์บุรี	SING BURI									525.8	-406.2
20 อินทร์บุรี	In Buri									403.7	-616.3
21 บางระจัน	Bang Rachan									610.1	-427.5
22 พรหมบุรี	Phrom Buri									642.8	-459.8
23 ลพบุรี	LOP BURI*									771.9	-355.3
24 บ้านหมี่	Ban Mi									478.8	-407.3
25 บัวชุม	Bua Chum*									946.7	-164.3
26 ชัยบาดาล	Chai Badan									794.4	-160.4
27 พัฒนานิคม	Phatthana Nikhom									479.6	-467.7
28 โคกสำโรง	Khok Samrong									396.1	-508.8
29 ท่าวุ้ง	Tha Wung									671.4	-533.8
30 สุพรรณบุรี	SUPHAN BURI*									685.9	-309.0
31 เดิมบางนางบวช	Doembang Nangbuat										
32 สามชุก	Sam Chuk										
33 ดอนเจดีย์	Don Chedi										
34 ศรีประจันต์	Si Phrachan										
35 อู่ทอง	U Thong									257.1	
36 บางปลาม้า	Bang Pa Ma										
37 สองพี่น้อง	Song Phi Nong									658.6	- 20.7
38 อ่างทอง	ANG THONG									941.2	-152.3
39 โพธิ์ทอง	Pho Thong										
40 ไชโย	Chaiyo									712.7	-168.3
41 วิเศษชัยชาญ	Wiset Chai Chan									858.3	-265.7
42 ป่าโมก	Pa Mok									674.3	-293.5
43 สระบุรี	SARABURI									947.2	-439.3
44 พระพุทธบาท	Phra Phutthabat										
45 บ้านหมอ	Ban Mo										
46 เสาไห้	Sao Hai									914.0	-431.6
47 แก่งคอย	Kaeng Khoi									833.1	-496.7
48 หนองแค	Nong Khae									639.1	-697.6
49 พระนครศรีอยุธยา	PHRA NAKHON SI AYUTTHAYA										
50 ท่าเรือ	Tha Rua										
51 ผักไห่	Phak Hai									626.7	-519.7
52 บางบาล	Bang Ban									768.1	-387.5
53 เสนา	Sena									421.2	-763.3
54 บางไทร	Bang Sai										

สถานีฝน	Station	วันที่และจำนวนน้ำฝนเป็นมิลลิเมตร Date and amount of rainfall in millimeters							ฝนรวม มม. Total rainfall mm.	ฝนรวมตั้งแต่ 1 มกราคม Accumulative rainfall since 1 January	
		ตุลาคม October								ปริมาณ มม. Amount mm.	สูงต่ำกว่าปกติ Above or below Normal
		1	2	3	4	5	6	7			
55 บางปะอิน	Bang Pa-in									572.5	-566.0
56 ปทุมธานี	PATHUM THANI										
57 หนองเสือ	Nong Sua									830.1	-397.0
58 ธัญบุรี	Thanyaburi									160.8	
59 รังสิต	Rangsit									387.0	
60 ลำลูกกา	Lam Luk Ka									276.3	
61 นนทบุรี	NONTHABURI										
62 บางบัวทอง	Bang Bua Thong									393.3	
63 ธนบุรี	THON BURI										
64 ตลิ่งชัน	Taling Chan										
65 บางขุนเทียน	Bang Khun Thian										
66 ราษฎร์บูรณะ	Rat Burana										
67 กรุงเทพมหานคร	BANGKOK METROPOLIS	0.6	0.8	17.5	T				18.9	1119.2	-102.6
68 สนามบินดอนเมือง	Don Muang Airport*	10.4		14.9					25.3	562.4	-644.6
69 บางเขน	Bang Khen	2.7		T		24.2			26.9	882.1	-305.0
70 มีนบุรี	Min Buri										
71 ลาดกระบัง	Lat Krabang									264.0	
72 ศูนย์วิจัยบางนา	Bangk Na*	32.0	5.6	18.4			0.5		56.5	1092.8	
73 กาญจนบุรี	KANCHANABURI*	2.4		7.1	2.4	T			11.9	698.7	-112.2
74 สังขละบุรี	Sangkhla Buri										
75 เหมืองปิล็อก	Pilok										
76 ทองผาภูมิ	Thong Pha Phum*									1094.5	-356.7
77 ศรีสวัสดิ์	Si Sawat										
78 ไทรโยค	Sai Yok										
79 พนมทวน	Phanom Thuan									138.4	
80 ท่าม่วง	Tha Muang			26.0	24.5				50.5	642.3	- 16.1
81 นครปฐม	NAKHON PATHOM	8.3		70.8					79.1	835.0	- 91.3
82 บางเลน	Bang Len	4.0			2.7				6.7	583.6	-312.9
83 นครชัยศรี	Nakhon Chaisi									496.0	-311.9
84 ราชบุรี	RATCHABURI										
85 บ้านโป่ง	Ban Pong	T		10.0		5.0			15.0	734.9	- 9.9
86 โพธาราม	Photharam	34.8							34.8	690.3	-195.2
87 ดำเนินสะดวก	Damnoen Saduak										
88 ปากท่อ	Pak Tho	18.2	19.6			7.3			45.1	483.2	-311.1
89 สมุทรสงคราม	SAMUT SONGKHRAM										
90 บางคนที	Bang Khonthi	6.7							6.7	543.9	-300.1
91 อัมพวา	Amphawa									485.9	-327.3
92 สมุทรสาคร	SAMUT SAKHON									560.4	-448.1
93 กาะนุ้ยแบน	Kratum Baen									383.6	-554.6
94 สมุทรปราการ	SAMUT PRAKAN									680.9	-436.6
95 บางพลี	Bang Phli									535.6	-683.0

สถานีฝน	Station	วันที่และจำนวนน้ำฝนเป็นมิลลิเมตร Date and amount of rainfall in millimeters							ฝนรวม มม. Total rainfall mm.	ฝนรวมตั้งแต่ 1 มกราคม Accumulative rainfall since 1 January	
		ตุลาคม October								ปริมาณ มม. Amount mm.	สูงต่ำกว่าปกติ Above or below Normal
		1	2	3	4	5	6	7			
ภาคตะวันออก	**EASTERN PART**										
1 นครนายก	NAKHON NAYOK	27.7	13.9						41.6	1385.5	- 396.6
2 บ้านนา	Ban Na		10.5						10.5	517.4	
3 ปากพลี	Pak Phli	25.6	50.2						75.8	1145.3	- 644.9
4 องครักษ์	Ongkharak	.	.						.	1014.2	- 603.2
5 ปราจีนบุรี	PRACHIN BURI*			1.9					1.9	1311.2	- 595.4
6 ประจันตคาม	Prachantakham									164.5	.
7 บ้านสร้าง	Ban Sang									1471.3	- 31.7
8 ศรีมหาโพธิ	Si Maha Phot										
9 กบินทร์บุรี	Kabin Buri*			14.0	7.8				21.8	1584.7	+ 130.9
10 สระแก้ว	Sa Kaeo				6.1				6.1	242.1	.
11 วัฒนานคร	Watthana Nakhon									1270.3	- 107.7
12 อรัญประเทศ	Aranyaprathet*	1.8							1.8	1097.6	- 269.5
13 ฉะเชิงเทรา	CHACHOENGSAO									840.2	- 350.3
14 บ้านโพธิ์	Ban Pho									559.3	- 516.4
15 ชลบุรี	CHON BURI*	0.3							0.3	590.6	- 592.3
16 พานทอง	Phan Thong	11.4							11.4	438.8	- 529.2
17 บ้านบึง	Ban Bung										
18 เกาะสีชัง	Ko Sichang*	24.1	5.9						30.0	686.7	- 352.4
19 ศรีราชา	Si Racha										
20 สัตหีบ	Sattahip*	30.6							30.6	840.7	- 200.1
21 ระยอง	RAYONG	10.5		0.3					10.8	933.2	- 205.3
22 บ้านค่าย	Ban Khai	5.8	9.9						15.7	817.1	- 287.5
23 แกลง	Klaeng	13.0		17.0					30.0	1213.2	- 598.5
24 จันทบุรี	CHANTHABURI*	20.4	T	9.8					30.2	2514.8	- 383.9
25 ท่าใหม่	Tha Mai	53.7		44.6					98.3	2245.6	- 278.6
26 มะขาม	Makham									1615.4	
27 ตราด	TRAT	109.6	7.5	5.8					122.9	3463.9	- 54.1
28 เขาสมิง	Khao Saming	39.1		30.2					69.3	3548.3	+1222.5
29 แหลมงอบ	Laem Ngop										
30 คลองใหญ่	Khlong Yai*	37.4	94.9	16.6		8.2			157.1	5110.5	+ 573.2
ภาคใต้	**SOUTHERN PART**										
1 เพชรบุรี	PHETCHABURI		3.8						3.8	408.4	- 444.3
2 บ้านแหลม	Ban Laem										
3 บ้านลาด	Ban Lat									264.4	- 607.6
4 ท่ายาง	Tha Yang									407.0	- 225.9
5 ชะอำ	Cha-am	16.0							16.0	325.5	- 324.7
6 ประจวบคีรีขันธ์	PRACHUAP KHIRI KHAN*	1.0		1.5	16.1		T		18.6	568.0	- 179.3
7 หัวหิน	Hua Hin*	5.5	1.5						7.0	390.1	- 315.7
8 ปราณบุรี	Pran Buri										
9 ชุมพร	CHUMPHON*	26.1	5.3	1.5		1.8	0.5		35.2	1350.1	+ 56.3

สถานีฝน	Station	วันที่และจำนวนน้ำฝนเป็นมิลลิเมตร Date and amount of rainfall in millimeters							ฝนรวม มม. Total rainfall mm.	ฝนรวมตั้งแต่ 1 มกราคม Accumulative rainfall since 1 January	
		ตุลาคม October								ปริมาณ มม. Amount mm.	สูงต่ำกว่าปกติ Above or below Normal
		1	2	3	4	5	6	7			
10 ท่าแซะ	Tha Sae	18.2							18.2	1881.5	+470.2
11 สวี	Sawi	25.0		13.8			26.0		64.8	1421.8	+344.9
12 หลังสวน	Lang Suan	43.6							43.6	922.5	- 35.8
13 **สุราษฎร์ธานี**	**SURAT THANI***	6.2	24.3	16.0	0.3	2.1	7.3		56.2	1060.7	+ 52.4
14 ไชยา	Chaiya	33.2	8.7	12.3					54.2	1162.2	+296.3
15 เกาะสมุย	Ko Samui*	5.8	0.3		0.2		8.5		14.8	816.7	+ 83.5
16 พุนพิน	Phunphin	8.7	11.3	1.0			1.1		22.1	1229.2	+276.6
17 ท่าฉาง	Tha Chang	15.8		6.5			14.5		36.8	753.3	-600.4
18 กาญจนดิษฐ์	Kanchanadit										
19 บ้านนาสาร	Ban Na San										
20 **นครศรีธรรมราช**	**NAKHON SI THAMMARAT***	T	0.9	2.5	0.4	0.9	0.8		5.5	920.7	-182.0
21 สิชล	Sichon			5.8					5.8	705.7	-275.8
22 ท่าศาลา	Tha Sala									648.8	-105.9
23 ฉวาง	Chawang		15.0				3.6		18.6	1223.8	-175.4
24 ทุ่งสง	Thung Song						41.3		41.3	1338.5	+ 93.6
25 ร่อนพิบูลย์	Ron Phibun									92.0	
26 ปากพนัง	Pak Phanang									537.1	-322.2
27 **พัทลุง**	**PHATTHALUNG**									258.5	
28 ควนขนุน	Khuan Khanun					34.5	70.2		104.7	267.2	
29 ปากพะยูน	Pak Phayun										
30 เขาชัยสน	Khao Chaison									807.7	
31 **สงขลา**	**SONGKHLA***					9.4	33.6	T	43.0	678.3	-235.1
32 รัตภูมิ	Rattaphum						19.1		19.1	971.4	
33 หาดใหญ่	Hat Yai			T			15.0	5.7	20.7	1019.9	
34 สะเดา	Sadao									126.2	
35 **ปัตตานี**	**PATTANI***					22.7	7.1	0.5	30.2	903.9	+263.4
36 หนองจิก	Nong Chik					27.8			27.8	545.3	
37 ยะหริ่ง	Yaring						22.3		22.3	361.7	
38 มายอ	Mayo						15.0		15.0	899.3	
39 โคกโพธิ์	Khok Pho									360.9	
40 ปะนาเระ	Panare									297.4	
41 **ยะลา**	**YALA**					77.8			77.8	873.6	
42 ยะหา	Yaha					6.2	20.8		27.1	895.2	
43 รามัน	Raman		7.3				17.8		25.1	972.3	
44 บันนังสตา	Bannang Satar									324.3	
45 เบตง	Betong						31.5		31.5	1114.2	
46 **นราธิวาส**	**NARATHIWAT***		15.7		T		35.8	0.8	52.3	1151.5	-135.8
47 ยี่งอ	Yi-ngo		5.8						5.8	837.4	
48 รระแงะ	Rangae										
49 ตากใบ	Tak Bai									329.3	
50 สุไหงโกลก	Sungai Kolok									659.1	

สถานีฝน	Station	วันที่และจำนวนน้ำฝนเป็นมิลลิเมตร Date and amount of rainfall in millimeters ตุลาคม October 1	2	3	4	5	6	7	ฝนรวม มม. Total rainfall mm.	ฝนรวมตั้งแต่ 1 มกราคม Accumulative rainfall since 1 January ปริมาณ มม. Amount mm.	สูงต่ำกว่าปกติ Above or below Normal
51 ระนอง	RANONG	92.5	20.3	29.1	48.6	2.1	0.7	0.8	194.1	4224.9	+358.5
52 กระบุรี	Kra Buri	61.3	18.3		7.5				87.1	1526.6	
53 พังงา	PHANGNGA			20.6	18.7				39.3	1055.2	
54 ตะกั่วป่า	Takua Pa	71.8	43.0	43.9	35.3	45.3	10.5	4.5	184.3	1751.1	
55 กะปง	Kapong	20.1	54.2	134.3	7.6	3.8			220.0	3469.6	
56 ท้ายเหมือง	Thai Muang			8.4	38.9	80.1			127.4	2258.7	
57 ตะกั่วทุ่ง	Takua Thung		7.3						7.3	2568.9	
58 ทับปุด	Thap Put		38.2	47.7		22.3			108.2	2117.8	
59 ภูเก็ต	PHUKET*		0.6	12.7	3.0	11.0		T	27.3	1413.5	-421.8
60 สนามบินภูเก็ต	Phuket Airport*		4.2	0.5	6.5	40.8			52.0	1784.7	-241.5
61 กระบี่	KRABI				68.6		6.5		75.1	1321.5	
62 อ่าวลึก	Ao Luk	13.5		25.0			18.5		57.0	2035.8	
63 คลองท่อม	Khlong Tom			25.5	3.5		30.4		59.4	1672.6	
64 ตรัง	TRANG			20.1	1.6	0.9	37.8	12.3	72.7	1658.8	-189.7
65 สนามบินตรัง	Trang Airport*										
66 สิเกา	Sikao			4.7		2.5			7.2	1424.5	
67 ย่านตาขาว	Yan Ta Khao									1021.3	
68 ปะเหลียน	Palian									1309.1	
69 สตูล	SATUN				0.2	19.4	16.0	9.8	45.4	1739.5	
70 ทุ่งหว้า	Thung Wa			4.2		10.2			14.4	1170.8	

สถานีฝน	Station	วันที่และจำนวนน้ำฝนเป็นมิลลิเมตร Date and amount of rainfall in millimeters							ฝนรวม มม. Total rainfall mm.	ฝนรวมตั้งแต่ 1 มกราคม Accumulative rainfall since 1 January	
		ตุลาคม October								ปริมาณ มม. Amount mm.	สูงต่ำกว่าปกติ Above or below Normal
		1	2	3	4	5	6	7			
กรุงเทพมหานคร	**BANGKOK METROPOLIS**										
1 สถานีเครื่องรับส่งวิทยุนนทบุรี	Overseas Radio Receiving Station										
2 ร.ร. การช่างนนทบุรี	Nonthaburi Trade School										
3 พลังงานปรมาณูแห่งชาติ	Atomic Energy For Peace										
4 กองกำกับการรถวิทยุฯ	MMP. Sub Division Car Center										
5 วิทยาลัยครูจันทรเกษม	Chankasem College Education										
6 การไฟฟ้าฝ่ายผลิต	Electrical Supply Authority										
7 ศูนย์ฝึกการบินพลเรือน	Civil Aviation Training Center										
8 ร.ร. โยธินบูรณะ	Yothin Burana School										
9 สถานีรถไฟบางบำหรุ	Bang Bamru Railway Station										
10 ร.ร. พาณิชการสยาม	Siam Commercial School										
11 ร.ร. การประชาสัมพันธ์	Public Relation School			7.0					7.0		
12 ร.ร. สามเสนนอก	Sam Sen Nok School			9.2					9.2		
13 มหาวิทยาลัยรามคำแหง	Ramkhamhaeng University			1.7					1.7		
14 ร.ร. ศรีอุดัย	Sri Udai School			4.8					4.8		
15 ร.ร. จิตรลดา	Chitlada School										
16 เขตบางกะปิ	Bangkapi Boundary										
17 เขตหนองจอก	Nong Chok Boundary										
18 กระทรวงศึกษาธิการ	Ministry of Education										
19 ร.ร. ช่างกลวิทยา	Changkol Vitthaya School										
20 ร. 1 พัน 2 รอ.	Second Infantry Battalion										
21 บ้านมนังคศิลา	Ban Manangkha Sila			5.4	2.2				7.6		
22 ร.ร. โยสิตสโมสร	Kosit Samosorn School										
23 ประตูน้ำปทุมวัน	Pathumvan Irr.										
24 ร.ร. เฉลิมสาสน์ศึกษา	Chaloemsart Suksa School										
25 วิทยาลัยเพาะช่าง	Poh Chang College			4.5					4.5		
26 ร.ร. มาแตร์เดอี	Mater Dei School			4.1	5.8				9.9		
27 สถานีจ่ายไฟฟ้าบางกะปิ	Sup Center of Electrial Supply-Bangkapi			41.4					41.4		
28 วิทยาลัยพาณิชการธนบุรี	Thonburi Commercial College										
29 วิทยาลัยครูบ้านสมเด็จ	Bansomdet Teacher College										
30 เขตคลองสาน	Khlong San Boundary										
31 ร.ร. เตรียมทหาร	Armed Force Academy Preparatory-School			15.0	2.8						
32 ร.ร. กรุงเทพคริสเตียน	Bangkok Christian College		18.6	2.2							
33 ร.ร. ศรีวิกรม์	Srivikorn School			17.0							
34 ประตูน้ำพระโขนง	Prakhanong Irr.			20.6							
35 ร.ร. สมจิตศึกษา	Somchit Suksa School										
36 ร.ร. ยานนาเวศวิทยาคม	Yannawes Vitthayakhom School			1.2	T						
37 ร.ร. พระโขนง	Prakhanong School										
38 ร.ร. ช่องนนทรี	Chong Nonthri School	1.1	55.8	0.3	T						

อุณหภูมิสูงสุดและต่ำสุดประจำวันที่ ๑ – ๗ ตุลาคม ๒๕๒๒

Daily Max. and Min. Temperature 1 - 7 October 1979

สถานี	Station	อุณหภูมิสูงสุดและต่ำสุดเป็นองศา ซ. Max. and Min. Temperature in degree C. 1	2	3	4	5	6	7	เฉลี่ยสูงสุดต่ำสุด Average Max. Min.	เฉลี่ยในสัปดาห์ Weekly Mean	ค่าปกติประจำเดือน Monthly Normal
ภาคเหนือ	**NORTHERN PART**										
1 เชียงราย	CHIANG RAI	31.3 21.5	32.0 22.5	27.1 22.6	27.0 21.6	23.7 20.2	27.9 21.0	28.0 21.4	28.1 21.5	24.8	28.3
2 แม่ฮ่องสอน	MAE HONG SON	23.5	24.0	25.0	24.0	24.3	24.5	23.8	24.2		
3 เชียงใหม่	CHIANG MAI	32.5 23.9	33.0 24.8	33.0 25.8	27.6 23.5	30.0 23.9	25.5 24.2	29.0 22.5	28.5 24.1	24.9	26.2
4 น่าน	AN	33.8 23.7	34.0 23.5	31.4 24.6	27.3 24.7	30.1 23.0	28.4 23.4	31.2 23.3	30.9 23.6	27.3	26.9
5 ท่าวังผา	Tha Wang Pha	32.6 22.7	33.0 22.7	29.4 23.4	28.5 22.4	26.3 21.7	26.4 22.3	29.3 22.0	28.4 22.4	25.9	...
6 ลำปาง	LAMPANG	33.7 23.1	34.7 22.5	34.4 23.4	29.1 24.1	30.0 22.9	28.0 23.3	29.2 22.8	31.3 23.2	27.3	26.4
7 แม่สะเรียง	Mae Sariang	32.[illegible] 24.0	33.7 23.2	33.4 23.5	32.6 23.7	31.9 23.9	28.3 23.2	30.1 23.7	31.5 23.6	27.6	27.3
8 แพร่	PHRAE	32.8 23.3	33.1 23.1	31.7 23.9	30.3 23.5	30.1 23.5	31.2 23.9	30.6 21.7	31.3 23.3	27.3	26.9
9 อุตรดิตถ์	UTTARADIT	34.0 24.7	35.4 24.9	33.7 25.8	29.6 23.5	31.4 24.0	30.9 24.6	31.4 23.4	32.3 24.4	28.4	27.9
10 ตาก	TAK	32.6 24.5	33.7 24.3	33.6 25.2	31.7 24.8	28.6 23.7	29.3 21.2	31.0 23.5	31.5 23.9	27.7	26.9
11 เขื่อนภูมิพล	Bhumibol Dam	32.0 23.9	33.5 23.3	33.2 23.5	32.4 23.7	28.7 23.7	30.0 22.4	30.7 22.6	31.5 23.3	27.4	26.8
12 พิษณุโลก	PHITSANULOK	33.4 24.4	33.8 24.8	33.4 25.3	31.1 25.5	31.3 23.5	30.5 23.7	30.6 22.7	32.0 24.3	28.2	28.1
13 แม่สอด	Mae Sot	32.2 23.8	32.6 24.0	32.6 24.0	32.7 24.2	31.8 23.5	31.1 24.0	31.8 23.4	32.1 23.8	27.9	27.0
14 เพชรบูรณ์	PHETCHABUN	33.7 23.7	33.8 24.0	34.0 23.5	31.2 24.3	31.5 24.5	31.2 22.7	31.2 21.9	32.3 23.5	27.9	27.0
15 หล่มสัก	Lom Sak	33.4 22.8	34.5 23.7	34.0 23.0	30.8 24.2	31.2 24.5	31.3 24.0	32.0 21.8	32.5 23.4	27.9	...
16 วิเชียรบุรี	Wichian Buri	32.9 22.6	34.0 23.6	33.7 22.9	32.7 23.7	32.4 24.5	31.7 23.3	21.1	32.9 23.1	28.2	...
ภาคตะวันออกเฉียงเหนือ	**NORTHEASTERN PART**										
1 หนองคาย	NONG KHAI	33.6 23.7	32.8 23.6	33.1 23.9	30.3 23.0	29.6 23.3	30.0 23.1	29.7 19.9	31.0 23.9	26.9	27.1
2 เลย	LOEI	32.4 21.9	32.7 21.7	31.2 21.7	29.9 23.1	29.6 22.9	28.8 23.1	30.4 19.8	30.7 22.0	26.4	25.8
3 อุดรธานี	UDON THANI	32.4 24.2	33.4 23.7	31.9 24.8	31.1 23.8	30.8 24.8	30.7 24.3	30.7 19.9	31.6 23.6	27.6	26.8
4 สกลนคร	SAKON NAKHON	32.0 21.9	31.9 21.6	31.5 23.0	29.3 22.0	29.6 22.7	29.2 21.4	29.3 16.9	30.4 21.6	26.1	26.3
5 นครพนม	NAKHON PHANOM	32.7 20.0	33.2 21.0	32.9 22.3	31.3 22.7	30.5 22.6	29.7 20.4	30.7 17.6	31.6 20.9	26.3	26.1
6 มุกดาหาร	Mukdahan	31.9 21.6	32.0 21.4	31.7 23.0	31.0 22.4	33.4 22.5	30.0 20.5	29.8 16.6	31.4 21.4	26.4	26.2
7 ขอนแก่น	KHON KAEN	32.5 23.3	33.2 22.6	32.5 23.7	31.8 22.9	31.2 22.8	30.1 23.1	30.1 19.0	31.6 22.5	27.1	26.7
8 โกสุมพิสัย	Kosum Phisai	31.5 23.2	32.0 24.4	32.0 22.6	31.0 22.2	31.3 22.8	30.0 22.4	16.5	31.3 22.3	26.6	...
9 ร้อยเอ็ด	ROI ET	31.0 23.5	31.5 23.1	31.7 23.3	30.9 22.7	30.0 22.8	29.5 22.[illegible]	29.4 19.4	30.7 22.5	26.6	26.6
10 ชัยภูมิ	CHAIYAPHUM	31.7 22.8	32.5 24.1	32.5 23.7	31.2 23.4	30.4 24.1	30.[illegible] 23.[illegible]	29.8 21.1	31.2 23.2	27.2	26.6
11 อุบลราชธานี	UBON RATCHATHANI	31.7 24.0	31.7 22.2	32.1 21.4	31.7 22.3	30.6 21.7	29.[illegible] 21.5	30.5 19.2	31.0 21.8	26.4	26.7
12 สุรินทร์	SURIN	31.3 23.8	32.3 23.8	31.8 23.0	31.6 23.4	30.6 23.2	29.8 22.8	30.3 20.3	31.1 22.9	27.0	26.7
13 ท่าตูม	Tha Tum	31.4 23.6	31.5 23.8	30.9 23.0	30.4 22.9	29.6 22.7	29.0 21.7	29.2 19.2	30.3 22.5	26.4	...
14 นางรอง	Nang Rong	31.8 22.8	31.8 22.0	31.4 23.3	30.8 22.8	29.6 22.8	29.2 21.7	20.4	30.8 23.3	26.6	...

สถานี	Station	อุณหภูมิสูงสุดและต่ำสุดเป็นองศา ซ. Max. and Min. Temperature in degree C. 1	2	3	4	5	6	7	เฉลี่ยสูงสุดต่ำสุด Average Max. Min.	เฉลี่ยในสัปดาห์ Weekly Mean	ค่าปกติประจำเดือน Monthly Normal
15 นครราชสีมา	NAKHON RATCHASIMA	31.6 22.8	32.8 22.7	32.0 22.6	31.4 23.8	31.1 24.1	30.4 22.7	29.7 20.5	31.3 22.7	27.0	26.6
16 โชคชัย	Chok Chai	31.7 23.5	31.6 24.0	32.0 24.1	31.0 24.2	30.2 24.0	29.5 23.6	21.6	31.0 23.6	27.3	...
ภาคกลาง	**CENTRAL PART**										
1 นครสวรรค์	NAKHON SAWAN	33.2 23.4	34.1 24.0	34.1 25.5	33.4 23.5	33.1 24.8	32.3 24.7	32.1 23.2	33.2 24.2	28.7	27.9
2 ลพบุรี	LOP BURI	32.5 24.0	32.6 25.0	33.6 25.5	33.6 24.9	33.0 26.3	32.1 24.6	32.0 22.0	32.8 24.6	28.7	27.5
3 สุพรรณบุรี	SUPHAN BURI	32.7 25.1	32.4 24.4	33.2 25.0	32.6 25.1	32.5 25.2	31.1 24.6	31.0 24.0	32.2 24.8	28.5	27.7
4 กาญจนบุรี	KANCHANABURI	32.9 23.8	34.1 24.1	33.8 24.0	32.8 24.0	32.4 24.2	32.3 22.8	31.1 22.9	32.8 23.7	28.3	27.1
5 ทองผาภูมิ	Thong Pha Phum										
6 สนามบินดอนเมือง	Don Muang Airport	30.1 21.9	32.0 23.0	31.2 25.0	31.1 23.5	31.5 25.9	30.8 23.9	30.6 22.9	31.0 23.7	27.4	28.2
7 กรุงเทพมหานคร	BANGKOK METROPOLIS	31.3 25.0	33.3 23.7	32.6 24.7	33.0 25.2	33.3 25.6	32.5 23.6	32.4 22.9	32.6 24.4	28.5	27.8
8 ศูนย์วิจัย ฯ บางนา	Bang Na	29.8 25.2	32.5 24.0	32.6 24.3	32.4 24.8	32.2 25.7	30.8 24.0	30.5 23.0	31.5 24.4	27.9	...
ภาคตะวันออก	**EASTERN PART**										
1 ปราจีนบุรี	PRACHIN BURI	32.0 24.7	31.8 24.8	33.5 25.2	33.0 25.0	33.0 26.2	31.7 25.0	31.3 23.4	32.3 24.9	28.6	27.9
2 กบินทร์บุรี	Kabin Buri	32.4 23.8	32.8 24.4	33.8 24.7	33.6 23.5	33.5 24.6	32.8 22.6	32.4 21.0	33.0 23.5	28.3	...
3 อรัญประเทศ	Aranyaprathet	32.0 24.3	32.6 24.5	33.9 25.5	33.8 25.0	33.7 24.5	32.5 22.3	32.0 21.0	32.9 23.9		
4 ชลบุรี	CHON BURI	30.9 23.5	32.1 23.9	32.7 24.9	34.4 23.8	33.9 25.2	33.4 24.1	32.8 22.1	32.9 23.9	28.4	27.4
5 เกาะสีชัง	Ko Si Chang	29.8 24.6	30.8 24.0	30.5 25.1	31.2 25.2	32.0 25.8	31.6 25.3	25.8	30.9 25.1	28.0	27.3
6 สัตหีบ	Sattahip	28.8	31.7 24.2	30.8 25.0		33.6 25.1	33.3 23.6	32.4 23.6	31.8 24.2	28.0	28.0
7 ระยอง	RAYONG										
8 จันทบุรี	CHANTHABURI	27.4 23.4	30.5 23.5	30.3 24.4	32.6 23.5	32.4 24.9	32.1 23.9	32.7 23.3	31.1 23.8	27.5	27.3
9 คลองใหญ่	Khlong Yai	28.6 21.1	30.1 21.0	30.7 22.4	31.8 21.4	31.4 22.7	31.4 20.6	31.5 20.8	30.8 21.4	26.1	26.8
ภาคใต้	**SOUTHERN PART**										
1 หัวหิน	Hua Hin	31.2 23.4	31.5 22.9	34.0 24.3	31.0 24.9	31.7 24.4	31.6 24.7	31.1 24.3	31.4 24.2	27.8	27.1
2 ประจวบคีรีขันธ์	PRACHUAP KHIRI KHAN	29.3 23.6	32.6 24.3	34.0 24.7	33.3 24.3	33.0 25.3	31.6 22.8	31.2 22.0	32.1 23.6	27.9	26.9
3 ชุมพร	CHUMPHON	26.6 23.0	27.3 22.9	31.3 23.5	31.4 24.0	32.7 23.9	30.5 23.5	31.0 20.0	30.1 23.0	26.6	26.8
4 สุราษฎร์ธานี	SURAT THANI	27.8 23.4	27.2 22.5	32.5 23.4	32.1 24.2	31.2 23.6	30.7 23.5	30.6 22.8	30.3 23.3	26.8	26.8
5 เกาะสมุย	Ko Samui	28.7 23.6	27.6 24.6	31.8 24.9	30.8 25.9	31.0 25.8	28.0 25.4	30.1 23.7	29.7 24.8	27.3	...
6 นครศรีธรรมราช	NAKHON SI THAMMARAT	33.1 23.0	31.5 23.5	34.0 24.0	29.5 24.6	32.6 23.5	31.3 23.5	32.0 22.6	32.4 23.5	27.9	27.1
7 สงขลา	SONGKHLA	32.9 24.1	34.1 24.3	32.2 25.5	30.2 26.4	31.6 24.6	28.8 25.1	31.0 23.2	31.5 24.7	28.1	27.5
8 ปัตตานี	PATTANI	32.6 22.0	31.8 22.9	32.7 23.3	30.2 24.3	30.8 23.1	29.0 24.4	30.3 22.3	31.1 23.2	27.2	27.3
9 นราธิวาส	NARATHIWAT	32.3 23.9	32.5 24.5	33.0 23.5	30.3 25.0	33.1 24.0	28.3 24.2	31.2 23.6	31.5 24.1	27.8	26.8
10 ระนอง	RANONG	25.2 22.8	29.5 23.0	30.2 23.3	27.3 23.8	31.5 24.2	30.6 23.7	31.3 23.6	29.5 23.5	26.5	26.3
11 ภูเก็ต	PHUKET	31.6 25.4	31.0 26.2	31.2 24.6	29.7 24.6	31.2 24.8	31.2 23.1	32.2 24.2	31.2 24.7	27.9	27.0
12 สนามบินภูเก็ต	Phuket Airport	31.6 24.5	30.0 27.6	31.1 24.5	31.5 26.8	31.0 24.5	29.5 22.9	30.1 23.7	30.7 24.9	27.8	27.0
13 สนามบินตรัง	Trang Airport	31.5 22.5	32.3 23.9	31.0 23.3	29.8 24.2	32.2 23.6	31.6 23.7	31.7 22.9	31.4 23.4	27.4	26.7

REMARKS

1. **Meteorological Department's Station** (with * mark). Rainfall observation is performed daily at 07.00 a.m. by the Meteorological Department's personnel. Therefore the daily amount of rainfall in this publication means the total amount of rainfall in 24 hr. period from 07.00 a.m. of the recorded date to 07.00 a.m. of the following day.

2. **Voluntary Rainfall Station** (without * mark) located at District and Province. Rainfall observation is performed daily at 09.00 a.m. by the voluntary observer. The daily amount of rainfall means the total amount of rainfall in 24 hr. period from 09.00 a.m. of the recorded date to 09.00 a.m. of the following day.

3. **Rainfall and Temperature Data** The daily rainfall and temperature observations are submitted to the Meteorological Department soon after the measurement by the following means :—

   — By radio or telegraph from the Meteorological Department's stations.

   — By telegraph from voluntary rainfall stations

   Those daily reports generally arrive at the Meteorological Department from about 07.00 a.m. to 07.00 p.m.

4. **Rainfall Intensity in 1 day (24 hours)**

Light Rainfall	amounts	0.1 — 10.0	millimetres
Moderate Rainfall	"	10.1 — 35.0	"
Heavy Rainfall	"	35.1 — 90.0	"
Very Heavy Rainfall	"	90.1 millimetres and above	
Blank	represents	No rainfall or observation of rainfall does not arrive in time for publication.	
T	"	Trace or light rainfall with amount less than 0.1 millimetres.	

Various Data in this publication are published hurriedly to service the user. Therefore the user should be cautious in using them. If there is any doubts please inquired the Meteorological Statistics Subdivision of the Climatology Division for further informations by dialing the number 3916054 and 3910178.

Meteorological Department
Bangkok Metropolis

Climatology Division.

● กำหนดออก สัปดาห์ละ 1 ฉบับ ปีละ 52 ฉบับ

● ค่าบำรุง ฉบับละ 5 บาท ปีละ 150 บาท

● การบอกรับ ติดต่อที่กองภูมิอากาศ กรมอุตุนิยมวิทยา

โทร. 3916054

พิมพ์ที่โรงพิมพ์กรมอุตุนิยมวิทยา กระทรวงคมนาคม กรุงเทพมหานคร

นายสมิทธ ธรรมสโรช ผู้พิมพ์ผู้โฆษณา 2522

M06.1/545
T364we

กรมอุตุนิยมวิทยา กระทรวงคมนาคม

รายงานอากาศประจำสัปดาห์ ระหว่างวันที่ ๘ — ๑๔ ตุลาคม ๒๕๒๒

และ

การคาดหมายลักษณะอากาศ ระหว่างวันที่ ๑๕ — ๒๑ ตุลาคม ๒๕๒๒

ฉบับที่ ๔๑/๒๕๒๒

น.อ. ดร. ขจิต บัวจิตติ ร.น.

อธิบดีกรมอุตุนิยมวิทยา

METEOROLOGICAL DEPARTMENT
MINISTRY OF COMMUNICATION

BANGKOK, THAILAND

WEEKLY WEATHER REPORT

DURING THE PERIOD 8 — 14 OCTOBER 1979

AND

WEATHER OUTLOOK

DURING 15 — 21 OCTOBER 1979

No. 41/1979

Capt. Kajit Buajitti R.T.N.

Director — General

CENTRAL
LIBRARY
AUG 1980
N.O.A.A.
U. S. Dept. of Commerce

หมายเหตุ

1. **สถานีของกรมอุตุนิยมวิทยา** (มีเครื่องหมาย *) ทำการตรวจวัดจำนวนฝน ตกเวลา 07.00 น. ทุกวัน โดยเจ้าหน้าที่ของกรมอุตุนิยมวิทยา ดังนั้น จำนวนฝนรายวันในรายงานเล่มนี้ หมายถึงปริมาณฝนรวมในช่วงเวลา 24 ชั่วโมง ตั้งแต่เวลา 07.00 น. ของวันที่แจ้งไว้ในรายงาน จนถึงเวลา 07.00 น. ของวันรุ่งขึ้น

2. **สถานีฝนอำเภอและจังหวัด** (ไม่มีเครื่องหมาย *) ทำการ ตรวจวัด จำนวนฝนตกเวลา 09.00 น. ทุกวัน โดยเจ้าหน้าที่ ที่อยู่ในอำเภอหรือจังหวัดที่ได้รับแต่งตั้งจากกรมอุตุนิยมวิทยา ดังนั้น จำนวนฝนรายวัน หมายถึงปริมาณฝนรวมในช่วงเวลา 24 ชั่วโมง ตั้งแต่เวลา 09.00 น. ของวันที่แจ้งไว้ในรายงานจนถึงเวลา 09.00 น. ของวันรุ่งขึ้น

3. **ข้อมูลฝนและอุณหภูมิ** ที่พิมพ์ในรายงานเล่มนี้ เป็นข้อมูลที่เจ้าหน้าที่ผู้ทำการตรวจรายงานมายังกรมอุตุนิยมวิทยา ทุกวันภายหลังการตรวจ
   - สถานีของกรมอุตุนิยมวิทยา รายงานทางวิทยุโทรศัพท์หรือโทรเลข
   - สถานีฝนอำเภอและจังหวัด รายงานทางโทรเลข

   รายงานดังกล่าวนี้ กรมอุตุนิยมวิทยา จะได้รับ ตั้งแต่เวลาประมาณ 07.00 น. จนถึงเวลา 19.00 น.

4. **เกณฑ์ฝนใน 1 วัน** (24 ชั่วโมง)

ฝนเล็กน้อย	จำนวนตั้งแต่	0.1 — 10.0 มิลลิเมตร
ฝนปานกลาง	"	10.1 — 35.0 "
ฝนหนัก	"	35.1 — 90.0 "
ฝนตกหนักมาก	"	90.1 มิลลิเมตร ขึ้นไป
ช่องว่าง	หมายความว่า	ไม่มีฝนตกหรือยังไม่ได้รับรายงาน
ฯ	"	ฝนตกน้อยไม่ถึง 0.1 มิลลิเมตร

ข้อมูลต่าง ๆ เหล่านี้ได้ดำเนินการจัดพิมพ์โดยรีบด่วน เพื่อสนองความต้องการแก่ผู้ใช้ จึงยังไม่ได้ทำการตรวจสอบ ฉะนั้น ผู้ใช้จึงควรพิจารณาข้อมูลก่อนที่จะนำไปใช้ หากมีข้อสงสัยประการใด โปรดติดต่อสอบถามเจ้าหน้าที่ งานสถิติอุตุนิยมวิทยา กองภูมิอากาศ โทรศัพท์ 3916054 และ 3910178

กองภูมิอากาศ กรมอุตุนิยมวิทยา

กรุงเทพมหานคร

การคาดหมายลักษณะอากาศใน ๗ วันข้างหน้า
ตั้งแต่วันที่ ๑๕ – ๒๑ ตุลาคม ๒๕๒๒
ลักษณะทั่วไป

พายุโซนร้อน "ซาร่า" บริเวณเวียดนามใต้จะเคลื่อนตัวทางทิศตะวันตกเข้าสู่ประเทศกัมพูชา และจะอ่อนกำลังลงเป็นลำดับ อนึ่ง คาดว่าลิ่มความกดอากาศสูงจากประเทศจีนจะแผ่ลงมาปกคลุมประเทศไทยตอนบนในระยะครึ่งหลังของสัปดาห์

ภาคเหนือ	ท้องฟ้าโปร่งและอากาศเย็นกับจะมีหมอกบางในตอนเช้า
ภาคตะวันออกเฉียงเหนือ	จะมีฝนเป็นแห่ง ๆ ทางตอนล่างของภาคในระยะครึ่งแรกของสัปดาห์
ภาคกลาง	ท้องฟ้าโปร่งโดยทั่วไป
ภาคตะวันออกรวมทั้งชายฝั่ง	จะมีฝนเป็นแห่ง ๆ ทางตอนล่างของภาคในระยะครึ่งแรกของสัปดาห์
ภาคใต้ฝั่งตะวันออก ภาคใต้ฝั่งตะวันตก	จะมีฝนหรือฝนฟ้าคะนองกระจายในบริเวณตั้งแต่จังหวัดชุมพรลงไป
กรุงเทพมหานคร	ท้องฟ้าโปร่งเป็นส่วนมาก

กรมอุตุนิยมวิทยา

๑๕ ต.ค. ๒๕๒๒

Weather outlook for the period 15 - 21 October 1979
General Situation

Tropical storm "Sarah" in southern portion of Vietnam is moving westward to Cambodia and gradually weaken. The wedge of the anticyclone in China is expected to cover Upper Thailand during the second half of the week.

Northern Part:	Fair and cool weather with light fog in the morning.
Northeastern Part:	Widely scattered showers in the southern portion during the first half of the week.
Central Part:	Generally fair.
Eastern Part and Coastal Area:	Widely scattered showers during the first half of the week.
Southern Thailand East Coast: Southern Thailand West Coast:	Scattered showers or thundershowers in the area from Chumphon Southward.
Bangkok Metropolis:	Mainly fair.

Meteorological Department
15 October 1979

สรุปลักษณะอากาศทั่วไปในรอบสัปดาห์
ตั้งแต่วันที่ ๘ – ๑๔ ตุลาคม ๒๕๒๒

๑. ตลอดสัปดาห์นี้ สิ่มความกดอากาศสูงจากประเทศจีนได้แผ่ปกคลุมประเทศไทยตอนบน และร่องความกดอากาศต่ำได้พาดผ่านภาคใต้เกือบตลอดสัปดาห์ ลักษณะเช่นนี้ทำให้บริเวณประเทศไทยตอนบนท้องฟ้าโปร่ง และมีอากาศเย็น เว้นแต่ทางตอนบนของภาคเหนือมีฝนเป็นแห่ง ๆ ในตอนต้นสัปดาห์ ส่วนบริเวณภาคใต้ตอนล่างมีฝนเป็นแห่ง ๆ ตลอดสัปดาห์

๒. รายงานอุณหภูมิสูงสุดในภาคต่าง ๆ ของประเทศไทยมีดังนี้.–

ภาคเหนือ	๓๔.๓°ซ.ที่ อ.เมือง	จ.อุตรดิตถ์	เมื่อวันที่	๑๔ ต.ค.
ภาคตะวันออกเฉียงเหนือ	๓๒.๔°ซ.ที่ อ.เมือง	จ.ขอนแก่น	"	๑๔ ต.ค.
ภาคกลาง	๓๓.๙°ซ.ที่ กรุงเทพมหานคร		"	๑๔ ต.ค.
ภาคตะวันออก	๓๔.๘°ซ.ที่ อ.เมือง	จ.ชลบุรี	"	๑๔ ต.ค.
ภาคใต้	๓๔.๓°ซ.ที่ อ.เมือง	จ.เพชรบุรี	"	๑๔ ต.ค.

๓. รายงานฝนสูงสุดในภาคต่าง ๆ ของประเทศไทยมีดังนี้.–

ภาคเหนือ	๖๙.๔ มม.ที่ อ.แม่สรวย	จ.เชียงราย	เมื่อวันที่	๘ ต.ค.
ภาคตะวันออก	๐.๗ มม.ที่ อ.คลองใหญ่	จ.ตราด	"	๙ ต.ค.
ภาคใต้	๖๗.๒ มม.ที่ อ.เมือง	จ.กระบี่	"	๑๑ ต.ค.

กรมอุตุนิยมวิทยา

๑๕ ต.ค. ๒๒

Weekly Weather Summary
Period 8 - 14 October 1979

1. Throughout the week, the ridge of high pressure area from China extended to cover the Upper Thailand and the low pressure trough lied across Southern Thailand almost throughout the week. Consequently, fair with cool weather was experienced in the Upper Thailand except for widely scattered rainshowers reported in the upper portion of the Northern Part during the early period of the week. For the lower portion of Southern Thailand, widely scattered rainshowers was recorded throughout the week.

2. Highest temperature in various parts of Thailand were as follows:-

Northern Part	34.3°C.at Amphoe Muang	Uttaradit	on	14 Oct.
Northeastern Part	32.4°C.at Amphoe Muang	Khon Kaen	"	14 Oct.
Central Part	33.9°C.at Bangkok Metropolis		"	14 Oct.
Eastern Part	34.8°C.at Amphoe Muang	Chon Buri	"	14 Oct.
Southern Part	34.3°C.at Amphoe Muang	Phetchaburi	"	14 Oct.

3. Heaviest rainfall in various parts of Thailand were as follows :-

Northern Part	64.8 mm.at Mae Suai	Chiang Rai	on	8 Oct.
Eastern Part	0.7 mm.at Khlong Yai	Trat	"	9 Oct.
Southern Part	67.2 mm.at Amphoe Muang	Krabi	"	11 Oct.

Meteorological Department

15 October 1979

ข่าวอากาศเพื่อการเกษตรประจำสัปดาห์

ตั้งแต่วันที่ ๑๕ - ๒๑ ตุลาคม คาดว่าพายุโซนร้อน "ซาร่า" บริเวณประเทศเวียดนามตอนใต้จะเคลื่อนตัวทางทิศตะวันตกเข้าสู่ประเทศกัมพูชาและอ่อนกำลังลง อนึ่งลมตะวันออกเฉียงเหนือซึ่งพัดปกคลุมถึงอ่าวไทยตอนบนจะมีกำลังแรงขึ้นในระยะครึ่งหลังของสัปดาห์ ลักษณะเช่นนี้จะทำให้ในระยะครึ่งแรกของสัปดาห์นี้บริเวณตอนล่างของภาคตะวันออกเฉียงเหนือและภาคตะวันออกมีฝนเป็นแห่ง ๆ ส่วนภาคใต้จะมีฝนหรือฝนฟ้าคะนองกระจายตั้งแต่จังหวัดชุมพรลงไป

ข้อควรทราบ :

ในระยะครึ่งแรกของสัปดาห์นี้บริเวณภาคตะวันออกเฉียงเหนือตอนล่าง และภาคตะวันออกจะมีฝนเล็กน้อยถึงปานกลางเป็นแห่ง ๆ สำหรับภาคใต้ตั้งแต่จังหวัดชุมพรลงไปจะมีฝนค่อนข้างหนาแน่น อนึ่งลมมรสุมตะวันออกเฉียงเหนือซึ่งพัดปกคลุมประเทศไทยจะมีกำลังแรงขึ้นในระยะครึ่งหลังของสัปดาห์ อันจะเป็นเหตุให้ภาคเหนือ ภาคตะวันออกเฉียงเหนือ ภาคกลาง และภาคตะวันออกมีอากาศแห้งและเย็นอีกระลอกหนึ่ง สำหรับอ่าวไทยจะมีคลื่นลมแรงขึ้น ดังนั้นชาวประมงและชาวเรือควรระมัดระวังไว้ด้วย.

กรมอุตุนิยมวิทยา

๑๕ ตุลาคม ๒๕๒๒

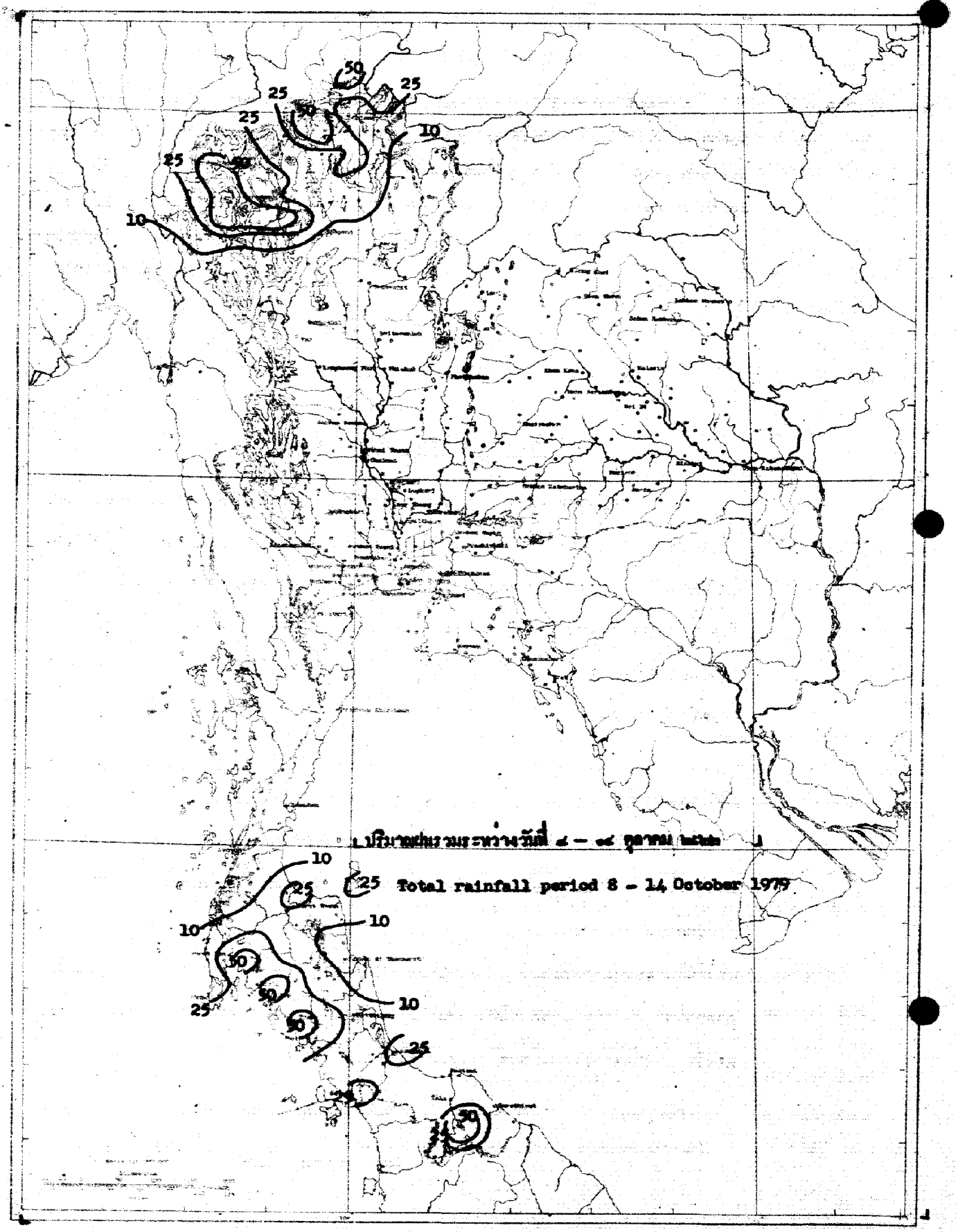

ปริมาณฝนรวมระหว่างวันที่ ๘ – ๑๔ ตุลาคม ๒๕๒๒

Total rainfall period 8 – 14 October 1979

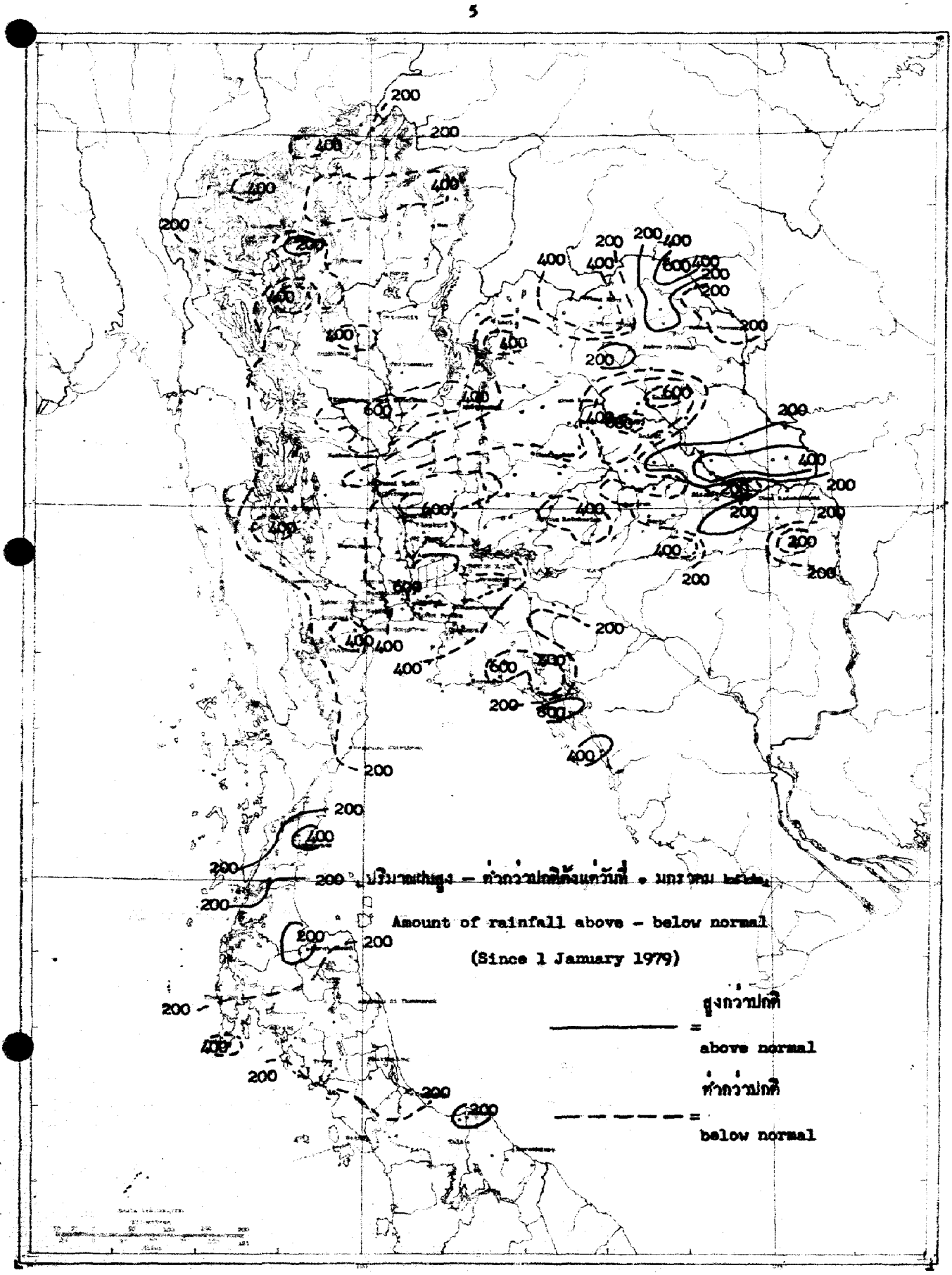
ปริมาณฝนสูง – ต่ำกว่าปกติตั้งแต่วันที่ 1 มกราคม 2522
Amount of rainfall above – below normal
(Since 1 January 1979)
สูงกว่าปกติ
above normal
ต่ำกว่าปกติ
below normal

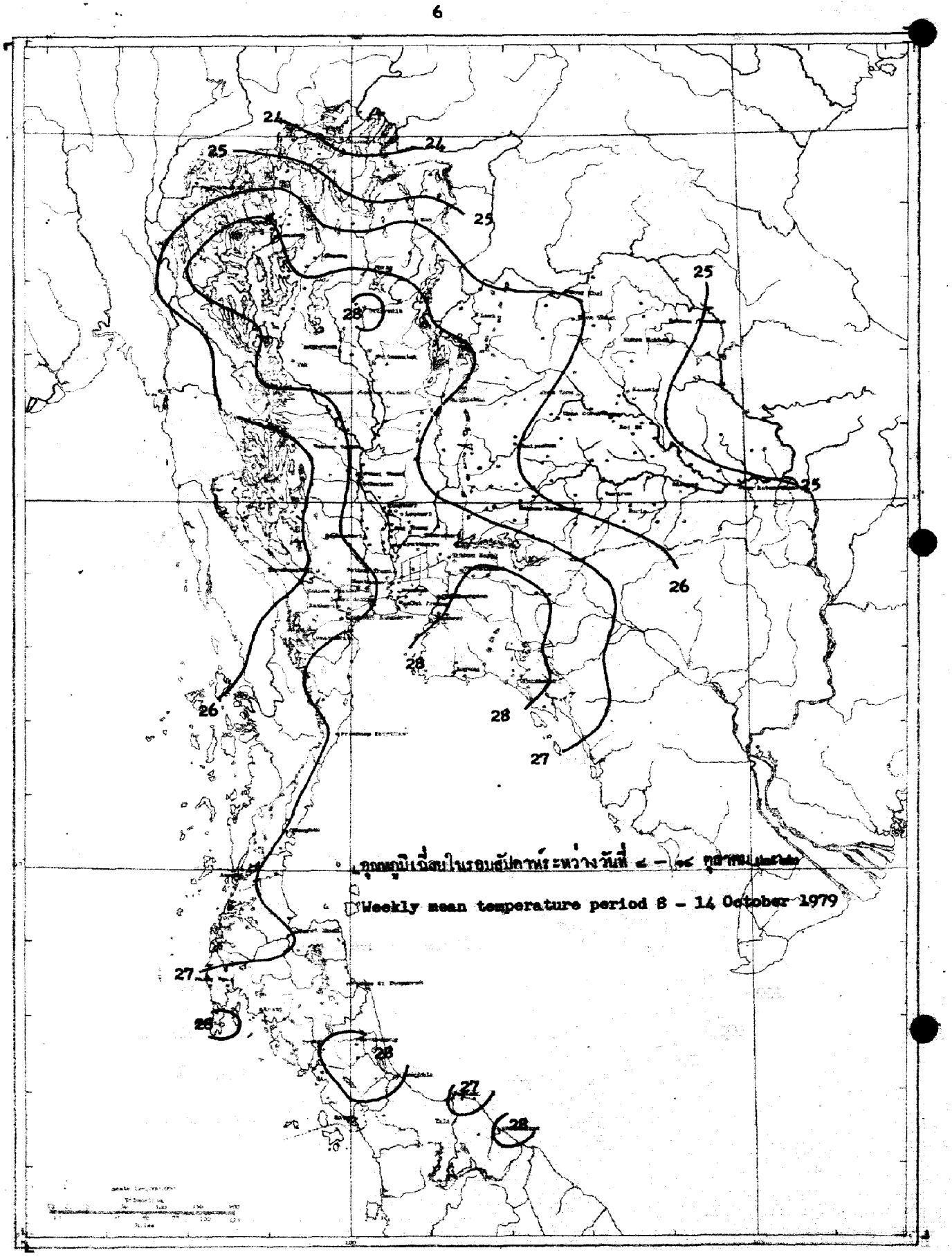

อุณหภูมิเฉลี่ยในรอบสัปดาห์ระหว่างวันที่ ๘ – ๑๔ ตุลาคม [illegible]

Weekly mean temperature period 8 – 14 October 1979

สถานีฝน	Station	วันที่และจำนวนน้ำฝนเป็นมิลลิเมตร Date and amount of rainfall in millimeters							ฝนรวมตลอดปี Total rainfall mm.	ฝนรวมตั้งแต่ 1 มกราคม Accumulative rainfall since 1 January	
		[illegible]				[illegible]				ปริมาณ มม. Amount mm.	สูงต่ำกว่าปกติ Above or below Normal
		[illegible]	9	10	11	12	13	14			
ภาคเหนือ	**NORTHERN PART**										
1 เชียงราย	CHIANG RAI*	[illegible]	[illegible]						20.9	1419.7	[illegible]
2 แม่สาย	Mae Sai	[illegible]	2.5						57.0	[illegible]	[illegible]
3 เชียงแสน	Chiang Saen	[illegible]							16.8	1401.4	- 36.6
4 เชียงของ	Chiang Khong	29.3	[illegible]						34.9	1649.4	+173.1
5 แม่จัน	Mae Chan								0.0	963.9	
6 แม่สรวย	Mae Suai	[illegible]	[illegible]						70.1	1021.5	-188.1
7 เทิง	Thoeng								0.0	1199.7	-352.5
8 เชียงคำ	Chiang Kham								0.0	[illegible]	+ 30.4
9 เวียงป่าเป้า	Wiang Pa Pao	9.9	5.4						15.3	547.9	-482.1
10 พาน	Phan	11.2	8.3						19.5	1181.9	- 37.4
11 แม่ใจ	Mae Chai	0.5	30.7						31.2	765.4	-453.5
12 พะเยา	Phayao		3.5						3.5	483.1	-426.3
13 จุน	Chun										
14 แม่ฮ่องสอน	MAE HONG SON*	44.2	17.8	T					62.0	939.4	-329.4
15 ปาย	Pai	37.0							37.0	783.6	-452.7
16 ขุนยวม	Khun Yuam	15.5	22.5						38.0	792.4	-374.4
17 แม่ลาน้อย	Mae La Noi	33.3	6.9				24.7		64.9	963.0	
18 แม่สะเรียง	Mae Sariang*	0.1	14.6			T			14.7	1099.3	- 59.0
19 เชียงใหม่	CHIANG MAI*	T	3.1	0.1					3.2	957.2	-200.3
20 ฝาง	Fang		31.9						31.9	721.3	-434.9
21 แม่อาย	Mae Ai										
22 เชียงดาว	Chiang Dao										
23 แม่แตง	Mae Taeng	16.5	1[illegible].5						31.0	699.6	-3[illegible].6
24 แม่ริม	Mae Rim	23.0							23.0	709.0	-318.9
25 สันทราย	San Sai		13.7						13.7	697.1	-403.2
26 ดอยสะเก็ด	Doi Saket	0.3	23.2						23.5	853.1	-240.0
27 สันกำแพง	San Kamphaeng									193.1	
28 ฮางดง	Hang Dong		2.0						2.0	1234.4	+201.0
29 สารภี	Saraphi		5.4						5.4	1153.1	
30 สันป่าตอง	San Pa Tong		9.5						9.5	564.1	- 50.9
31 จอมทอง	Chom Thong	34.[illegible]	16.5						50.8	902.0	+ 67.8
32 ฮอด	Hot		14.1						14.1	655.7	-346.8
33 ลำพูน	LAMPHUN		6.9						6.9	793.0	- 84.6
34 ป่าซาง	Pa Sang		55.5						55.5	979.5	+105.2
35 ลี้	Li								0.0	603.1	-469.3
36 ลำปาง	LAMPANG*		0.4		T				0.4	660.4	-323.1
37 งาว	Ngao		22.6						22.6	1131.2	- 27.3
38 แจ้ห่ม	Chae Hom		15.2						15.2	812.4	- 99.1
39 เกาะคา	Ko Kha		2.4						2.4	829.1	-155.1
40 สบปราบ	Sop Prap		0.2		T				0.2	1097.2	+127.8

สถานีฝน	Station	วันที่และจำนวนน้ำฝนเป็นมิลลิเมตร Date and amount of rainfall in millimeters							ฝนรวม	ฝนรวมตั้งแต่ 1 มกราคม Accumulative rainfall since 1 January	
		ตุลาคม				October				ปริมาณ มม.	สูงต่ำกว่าปกติ
		8	9	10	11	12	13	14	Total rainfall mm.	Amount mm.	Above or below Normal
41 เถิน	Thoen								0.0	837.1	+ 4.7
42 แม่พริก	Mae Phrik										
43 แพร่	PHRAE*		1.2						1.2	779.6	-233.3
44 สอง	Song										
45 สูงเม่น	Sung Men										
46 เด่นชัย	Den Chai								0.0	901.4	-236.0
47 น่าน	NAN*								0.0	943.4	-300.9
48 ทุ่งช้าง	Thung Chang								0.0	652.3	
49 เชียงกลาง	Chiang Klang								0.0	781.0	
50 ท่าวังผา	Tha Wang Pha*		1.0						1.0	923.8	-465.7
51 ปัว	Pua									366.5	-354.0
52 สา	Sa									1024.3	- 46.0
53 นาน้อย	Na Noi										
54 อุตรดิตถ์	UTTARADIT*				T				T	1083.8	-265.6
55 ฟากท่า	Fak Tha								0.0	843.9	-266.1
56 น้ำปาด	Nam Pat								0.0	914.4	-239.0
57 สนามบินอุตรดิตถ์	Uttaradit Airport*										
58 ท่าปลา	Tha Pla								0.0	1143.6	- 13.1
59 ลับแล	Laplae								0.0	1487.2	+ 73.4
60 ตาก	TAK*								0.0	835.7	- 83.5
61 เขื่อนภูมิพล	Bhumibol Dam*								0.0	818.4	- 87.4
62 บ้านตาก	Ban Tak								0.0	774.5	+ 42.9
63 แม่ระมาด	Mae Ramat										
64 แม่สอด	Mae Sot*								0.0	1193.7	-253.9
65 สุโขทัย	SUKHOTHAI								0.0	1033.8	+ 27.1
66 ทุ่งเสลี่ยม	Thung Saliam								0.0	511.7	-612.4
67 สวรรคโลก	Sawankhalok								0.0	476.8	-495.9
68 กงไกรลาศ	Kong Krailat								0.0	1163.8	- 25.9
69 บ้านด่านลานหอย	Ban Dan Lan Hoi										
70 พิษณุโลก	PHITSANULOK*								0.0	931.0	-320.2
71 นครไทย	Nakhon Thai										
72 พรหมพิราม	Phrom Phiram									976.1	+ 51.1
73 วังทอง	Wang Thong									1035.7	- 25.3
74 บางกระทุ่ม	Bang Krathum									961.6	-346.0
75 กำแพงเพชร	KAMPHAENG PHET									915.4	-184.5
76 พรานกระต่าย	Phan Kratai									873.8	-458.1
77 คลองขลุง	Khlong Khlung									832.6	-560.6
78 ขาณุวรลักษบุรี	Khanu Woralaksaburi									1060.1	-123.5
79 พิจิตร	PHICHIT									693.3	- 734.3
80 สามง่าม	Sam Ngam									736.4	-457.3
81 [illegible]	[illegible]									[illegible]	-563.4

สถานีฝน	Station	วันที่และจำนวนน้ำฝนเป็นมิลลิเมตร Date and amount of rainfall in millimeters							รวม Total rainfall mm.	ฝนสะสมตั้งแต่ 1 มกราคม Accumulative rainfall since 1 January	
		ตุลาคม October								ปริมาณ Amount mm.	สูงต่ำกว่าปกติ Above or below Normal
		8	9	10	11	12	13	14			
82 บางมูลนาก	Bang Mun Nak										
83 โพทะเล	Pho Thale										
84 เพชรบูรณ์	PHETCHABUN *								0.0	[illegible]	[illegible]
85 หล่มเก่า	Lom Kao								0.0	[illegible]	[illegible]
86 หล่มสัก	Lom Sak *								0.0	[illegible]	[illegible]
87 ชนแดน	Chon Daen								0.0	1034.4	-125.6
88 หนองไผ่	Nong Phai								0.0	1116.9	- 61.6
89 วิเชียรบุรี	Wichian Buri *								0.0	1101.0	+ 10.8
ภาคตะวันออกเฉียงเหนือ NORTHEASTERN PART											
1 เลย	LOEI *								0.0	1301.2	+135.0
2 เชียงคาน	Chiang Khan								0.0	9[illegible]1.3	-243.8
3 ท่าลี่	Tha Li								0.0	217.6	
4 ด่านซ้าย	Dan Sai								0.0	[illegible]05.3	-232.5
5 วังสพุง	Wang Saphung								0.0	498.6	-53[illegible].1
6 หนองคาย	NONG KHAI								0.0	1167.4	-534.3
7 ศรีเชียงใหม่	Si Chiang Mai								0.0	1157.6	-500.8
8 ท่าบ่อ	Tha Bo								0.0	9[illegible]6.7	-531.8
9 โพนพิสัย	Phon Phisai										
10 บึงกาฬ	Bung Kan								0.0	2749.[illegible]	+504.7
11 เซกา	Seka								0.0	2395.6	+7[illegible].7
12 อุดรธานี	UDON THANI								0.0	964.0	-5[illegible].5
13 เพ็ญ	Phen								0.0	1125.8	-191.1
14 กุมภวาปี	Kumphawapi								0.0	1430.7	+370.3
15 หนองหาร	Nong Han								0.0	55[illegible].1	
16 หนองบัวลำภู	Nong Bua Lam Phu								0.0	128.7	
17 สกลนคร	SAKON NAKHON *								0.0	154[illegible].6	+107.1
18 วานรนิวาส	Wanon Niwat								[illegible].0	552.5	
19 สว่างแดนดิน	Sawang Daen Din								0.0	1900.2	+31[illegible].0
20 พรรณานิคม	Phanna Nikhom								0.0	1639.7	+13[illegible].3
21 นครพนม	NAKHON PHANOM								0.0	2007.5	-2[illegible].1
22 บ้านแสง	Ban Ph[illegible]								0.0	2453.7	-272.[illegible]
[illegible]	Tha Uthen										
[illegible]4 นาแก	Na Kae								0.0	1597.2	+113.4
25 ธาตุพนม	That Phanom								0.0	1707.4	- 32.1
26 มุกดาหาร	Mukdahan *								0.0	1400.4	- 64.9
27 กาฬสินธุ์	KALASIN								0.0	1071.0	-692.9
28 ยางตลาด	Yang Talat								0.0	1107.4	-164.0
29 สหัสขันธ์	Sahatsakhan								0.0	1141.0	-1[illegible]0.4
30 กุฉินารายณ์	Kuchinarai								0.0	1160.1	-330.6
31 กมลาไสย	Kamalasai								0.0	932.0	-321.3
32 ร้อยเอ็ด	ROI ET *								0.0	1347.0	- 13.1

สถานีฝน	Station	วันที่และจำนวนน้ำฝนเป็นมิลลิเมตร Date and amount of rainfall in millimeters							ฝนรวม Total rainfall mm.	ฝนรวมตั้งแต่ 1 มกราคม Cumulative rainfall since 1 January	
		ตุลาคม October								ปริมาณ มม. Amount mm.	สูงต่ำกว่าปกติ Above or below Normal
		8	9	10	11	12	13	14			
33 โพนทอง	Phon Thong								0.0	19[illegible].7	
34 ธวัชบุรี	Thawatchaburi										
35 อาจสามารถ	At Samat										
36 เสลภูมิ	Selaphum										
37 จตุรพักตรพิมาน	Chaturaphak Phiman								0.0	1360.3	+314.0
38 เกษตรวิสัย	Kaset Wisai								0.0	1051.9	-319.2
39 สุวรรณภูมิ	Suwannaphum								0.0	1086.6	-523.5
40 มหาสารคาม	MAHA SARAKHAM								0.0	1251.6	- 93.7
41 เชียงยืน	Chiang Yun								0.0	783.5	- 469.8
42 กันทรวิชัย	Kantharawichai								0.0	596.9	-616.8
43 โกสุมพิสัย	Kosum Phisai *								0.0	801.3	-401.7
44 บรบือ	Borabu								0.0	1149.6	- 77.3
45 วาปีปทุม	Wapi Pathum								0.0	630.[illegible]	-525.7
46 พยัคฆภูมิพิสัย	Phayakkhaphum Phisai								0.0	914.7	-447.5
47 ขอนแก่น	KHON KAEN *								0.0	1177.1	+ 21.9
48 น้ำพอง	Nam Phong								0.0	833.6	-195.3
49 ภูเวียง	Phu Wiang								0.0	1242.2	+ 61.6
50 ชุมแพ	Chum Phae								0.0	474.7	
51 มัญจาคีรี	Mancha Khiri								0.0	1208.3	+ 87.9
52 ชนบท	Chonnabot								0.0	123[illegible].8	+105.3
53 บ้านไผ่	Ban Phai								0.0	1197.5	+ 40.6
54 พล	Phon								0.0	1074.6	-151.9
55 หนองสองห้อง	Nong Song Hong								0.0	1135.6	- 94.6
56 ชัยภูมิ	CHAIYAPHUM *								0.0	1007.0	-207.2
57 เกษตรสมบูรณ์	Kaset Sombun								0.0	348.4	
58 ภูเขียว	Phu Khieo								0.0	1156.3	+163.8
59 คอนสวรรค์	Khon Sawan								0.0	1171.6	+ 64.2
60 จัตุรัส	Chatturat								0.0	749.9	-300.1
61 บำเหน็จณรงค์	Bamnet Narong								0.0	607.3	-541.2
62 นครราชสีมา	NAKHON RATCHASIMA *								0.0	593.2	-509.2
63 บัวใหญ่	Bua Yai										
64 คง	Khong								0.0	996.8	- 36.9
65 ด่านขุนทด	Dan Khun Thot								0.0	6[illegible]0.9	-305.3
66 โนนไทย	Non Thai								0.0	1011.0	- 41.4
67 โนนสูง	Non Sung								0.0	880.2	-370.7
68 พิมาย	Phimai								0.0	426.2	
69 สีคิ้ว	Sikhiu								0.0	941.3	- 71.7
70 สูงเนิน	Sung Noen								0.0	905.1	-286.2
71 ปักธงชัย	Pak Thong Chai										
72 โชคชัย	[illegible] Chai *								0.0	853.7	-137.1
73 ศรีบุรี	Khon Buri								0.0	573.3	-393.0

สถานีฝน	Station	วันที่และจำนวนน้ำฝนเป็นมิลลิเมตร Date and amount of rainfall in millimeters							ฝนรวม Total	ฝนรวมตั้งแต่ 1 มกราคม Accumulative rainfall since 1 January	
		ตุลาคม October								ปริมาณ มม. Amount mm.	สูงต่ำกว่าปกติ Above or below Normal
		8	9	10	11	12	13	14	mm		
74 บุรีรัมย์	BURI RAM										
75 พุทไธสง	Phutthaisong								0.0	1164.6	-130.4
76 สตึก	Satuk								0.0	1181.6	- 86.2
77 ลำปลายมาศ	Lam Phai Mat								0.0	576.7	
78 นางรอง	Nang Rong								0.0	736.3	-489.8
79 สุรินทร์	SURIN								0.0	1245.1	+ 14.8
80 รัตนบุรี	Rattanaburi								0.0	1261.0	+ 17.1
81 ท่าตูม	Tha Tum								0.0	1264.2	+106.3
82 ศีขรภูมิ	Sikhoraphum										
83 ปราสาท	Prasat								0.0	939.7	-264.6
84 สังขะ	Sangkha								0.0	562.9	-592.9
85 ศรีสะเกษ	SI SA KET										
86 ราษีไศล	Rasi Salai								0.0	1086.5	-124.9
87 กันทรารมย์	Kantharurom								0.0	1426.7	+234.8
88 ขุขันธ์	Khukhan								0.0	1411.7	+209.8
89 ขุนหาญ	Khun Han								0.0	1134.0	- 71.9
90 กันทรลักษ์	Kantharalak								0.0	1321.4	+ 29.1
91 อุบลราชธานี	UBON RATCHATHANI *								0.0	1706.3	+186.4
92 เขมราฐ	Khemarat								0.0	1745.4	+283.6
93 อำนาจเจริญ	Amnat Charoen								0.0	913.9	-635.3
94 ยโสธร	Yasothon										
95 ตระการพืชผล	Trakan Phutphon								0.0	2144.6	+662.6
96 มหาชนะชัย	Maha Chana Chai								0.0	2052.7	+579.7
97 เขื่องใน	Khuang Nai								0.0	1232.7	-240.7
98 โขงเจียม	Khong Chiam										
99 เดชอุดม	Det Udom								0.0	1613.9	+141.1
100 บุณฑริก	Buntharik								0.0	1241.5	-414.2
ภาคกลาง	**CENTRAL PART.**										
1 นครสวรรค์	NAKHON SAWAN								0.0	679.8	-375.3
2 บรรพตพิสัย	Banphot Phisai								0.0	899.8	+ 27.4
3 ชุมแสง	Chumsaeng								0.0	850.0	-297.2
4 หนองบัว	Nong Bua										
5 ลาดยาว	Lat Yao								0.0	908.8	- 30.9
6 ท่าตะโก	Tha Tako								0.0	819.7	-150.2
7 พยุหคีรี	Phayuha Khiri								0.0	868.2	- 67.4
8 ตากฟ้า	Takfa								0.0	692.2	-475.8
9 อุทัยธานี	UTHAI THANI								0.0	843.4	-204.7
10 สว่างอารมณ์	Sawang Arom								0.0	847.9	-139.1
11 บ้านไร่	Ban Rai								0.0	672.2	-359.3
12 ทัพทัน	Thap than								0.0	1031.7	-108.2
13 หนองฉาง	Nong Ch...								0.0	1084.2	-138.5

ลำดับที่	Station	วันที่และจำนวนน้ำฝนเป็นมิลลิเมตร Date and amount of rainfall in millimeters							ฝนรวม mm. Total rainfall mm.	ฝนรวมตั้งแต่ 1 มกราคม Accumulative rainfall since 1 January	
		ตุลาคม October								ปริมาณ มม. Amount mm.	สูงต่ำกว่าปกติ Above or below Normal
		8	9	10	11	12	13	14			
14 หนองขาหย่าง	Nong Khayang								0.0	1077.0	+ 30.2
15 ชัยนาท	CHAI NAT								0.0	322.0	-175.3
16 มโนรมย์	Manorom								0.0	363.7	-184.2
17 วัดสิงห์	Wat Sing								0.0	736.3	-329.8
18 หันคา	Hankha										
19 สิงห์บุรี	SING Buri								0.0	525.8	-475.9
20 อินทร์บุรี	In Buri								0.0	403.7	-697.6
21 บางระจัน	Bang Rachan								0.0	610.1	-494.6
22 พรหมบุรี	Phrom Buri								0.0	642.8	- 547.3
23 ลพบุรี	LOP BURI*								0.0	771.9	-428.9
24 บ้านหมี่	Ban Mi								0.0	47[illegible].8	- 455.6
25 บัวชุม	Bua Chum*								0.0	946.7	-134.7
26 ชัยบาดาล	Chai Badan								0.0	794.4	0214.1
27 พัฒนานิคม	Phatthana Nikhom								0.0	479.6	-506.0
28 โคกสำโรง	Khok Samrong								0.0	396.1	-560.1
29 ท่าวุ้ง	Tha Wung								0.0	671.4	-628.3
30 สุพรรณบุรี	SUPHAN BURI*								0.0	685.9	-392.9
31 เดิมบางนางบวช	Doembang Nangbuat										
32 สามชุก	Sam Chuk										
33 ดอนเจดีย์	Don Chedi										
34 ศรีประจันต์	Si Phrachan										
35 อู่ทอง	U Thong										
36 บางปลาม้า	Bang Pa Ma										
37 สองพี่น้อง	Song Phi Nong										
38 อ่างทอง	ANG THONG								0.0	941.2	-245.1
39 โพธิ์ทอง	Pho Thong										
40 ไชโย	Chaiyo								0.0	712.7	-240.4
41 วิเศษชัยชาญ	Wiset Chai Chan								0.0	868.3	-357.6
42 ป่าโมก	Pa Mok								0.0	674.3	-368.4
43 สระบุรี	SARABURI								0.0	947.2	-499.1
44 พระพุทธบาท	Phra Phutthabat										
45 บ้านหมอ	Ban Mo								0.0	421.5	-745.0
46 เสาไห้	Sao Hai								0.0	914.0	-49[illegible].9
47 แก่งคอย	Kaeng Khio								0.0	33.1	-572.3
48 หนองแค	Nong Khae								0.0	639.1	-743.9
49 พระนครศรีอยุธยา	PHRA NAKHON SI AYUTTHAYA										
50 ท่าเรือ	Tha Rua										
51 ผักไห่	Phak Hai								0.0	626.7	-603.1
52 บางบาล	Bang Ban								0.0	76[illegible].1	-475.1
53 เสนา	Sena								0.0	431.2	
54 บางไทร	Bang Sai										

สถานีฝน	Station	วันที่ [illegible]จำนวนน้ำฝนเป็นมิลลิเมตร Date and amount of rainfall in millimeters							[illegible]	[illegible] Accumulative rainfall since 1 January	
		ตุลาคม October									
		8	9	10	11	12	13	14	Total rainfall mm.	[illegible] Amount mm.	สูงต่ำกว่าปกติ Above or below Normal
55 บางปะอิน	Bang Pa-in								0.0	572.5	-651.1
56 ปทุมธานี	PATHUM THANI										
57 [illegible]องเสือ	Nong Sua								0.0	330.1	-545.2
58 ธัญบุรี	Thanyaburi								0.0	166.[illegible]	
59 รังสิต	Rangsit								0.0	387.0	
60 ลำลูกกา	Lam Luk Ka								0.0	276.3	
61 นนทบุรี	NONTHABURI										
62 บางบัวทอง	Bang Bua Thong								0.0	393.3	
63 ธนบุรี	THON BURI										
64 ตลิ่งชัน	Taling Chan										
65 บางขุนเทียน	Bang Khun Thian										
66 ราษฎร์บูรณะ	Rat Burana										
67 กรุงเทพมหานคร	BANGKOK METROPOLIS								0.0	1119.2	-191.0
68 สนามบินดอนเมือง	Don Muang Airport*								0.0	562.4	-737.7
69 บางเขน	Bang Khen								0.0	382.1	-391.4
70 มีนบุรี	Min Buri										
71 ลาดกระบัง	Lat Krabang								0.0	264.0	
72 ศูนย์วิจัยบางนา	Bangk Na*								0.0	1092.8	
73 กาญจนบุรี	KANCHANABURI*								0.0	69[illegible].7	-203.2
74 สังขละบุรี	Sangkhla Buri										
75 เหมืองปิล็อก	Pilok										
76 ทองผาภูมิ	Thong Pha Phum*										
77 ศรีสวัสดิ์	Si Sawat										
78 ไทรโยค	Sai Yok										
79 พนมทวน	Phanom Thuan										
80 ท่าม่วง	Tha Muang								0.0	642.3	-102.8
81 นครปฐม	NAKHON PATHOM								0.0	835.0	-231.3
82 บางเลน	Bang Len								0.0	533.6	-405.9
83 นครชัยศรี	Nakhon Chaisi								0.0	406.0	-386.6
84 ราชบุรี	RATCHABURI										
85 บ้านโป่ง	Ban Pong								0.0	734.9	-141.5
86 [illegible]	Photharam								0.0	690.3	-321.6
87 ดำเนินสะดวก	Damnoen Saduak										
88 [illegible]เทอ	Pak Tho								0.0	483.2	-419.7
89 สมุทรสงคราม	SAMUT SONGKHRAM										
90 บางคณฑี	Bang Khonthi								0.0	55[illegible].0	-382.1
91 อัมพวา	Amphawa								0.0	485.9	-428.7
92 สมุทรสาคร	SAMUT SAKHON								0.0	560.4	-559.3
93 กระทุ่มแบน	Kratum Baen								0.0	383.6	
94 สมุทรปราการ	SAMUT PRAKAN								0.0	680.9	-513.2
95 บางพลี	Bang Phli								0.0	535.6	

สถานีฝน	Station	วันที่และจำนวนน้ำฝนเป็นมิลลิเมตร Date and amount of rainfall in millimeters							ฝนรวม	ฝนรวมตั้งแต่ 1 มกราคม Accumulative rainfall since 1 January	
		ตุลาคม October								ปริมาณ	สูงต่ำกว่าปกติ
		8	9	10	11	12	13	14	Total rainfall mm.	มม. Amount mm.	Above or below Normal
ภาคตะวันออก	**EASTERN PART**										
1 นครนายก	NAKHON NAYOK								0.0	1365.5	-454.3
2 บ้านนา	Ban Na								0.0	517.4	
3 ปากพลี	Pak Phli								0.0	1145.3	
4 องครักษ์	Ongkharak								.0	1014.2	-672.0
5 ปราจีนบุรี	PRACHIN BURI*								0.0	1311.2	-650.3
6 ประจันตคาม	Prachantakham								0.0	164.5	
7 บ้านสร้าง	Ban Sang								0.0	1471.3	- 99.0
8 ศรีมหาโพธิ	Si Maha Phot										
9 กบินทร์บุรี	Kabin Buri*								0.0	1534.7	+ 95.7
10 สระแก้ว	Sa Kaeo								0.0	242.1	
11 วัฒนานคร	Watthana Nakhon								0.0	1270.3	-151.4
12 อรัญประเทศ	Aranyaprathet*								0.0	1097.6	-319.0
13 ฉะเชิงเทรา	CHACHOENGSAO								0.0	340.2	-417.0
14 บ้านโพธิ์	Ban Pho								0.0	589.3	
15 ชลบุรี	CHON BURI*								0.0	590.6	-650.2
16 พานทอง	Phan Thong								0.0	438.8	
17 บ้านบึง	Ban Bung										
18 เกาะสีชัง	Ko Sichang*								0.0	686.7	-412.4
19 ศรีราชา	Si Racha										
20 สัตหีบ	Sattahip*								0.0	840.7	-260.3
21 ระยอง	RAYONG			T					T	933.2	-247.4
22 บ้านค่าย	Ban Khai								0.0	817.1	-331.9
23 แกลง	Klaeng								0.0	1213.2	-667.8
24 จันทบุรี	CHANTHABURI*								0.0	2514.8	-452.2
25 ท่าใหม่	Tha Mai								0;0	2245.6	-376.4
26 มะขาม	Makham								0.0	1615.4	
27 ตราด	TRAT								0.0	3463.9	-152.3
28 เขาสมิง	Khao Saming								0.0	3548.3	+1148.0
29 แหลมงอบ	Laem Ngop										
30 คลองใหญ่	Khlong Yai*		0.7						0.7	5111.2	+504.6
ภาคใต้	**SOUTHERN PART**										
1 เพชรบุรี	PHETCHABURI								0.0	403.4	-505.3
2 บ้านแหลม	Ban Laem										
3 บ้านลาด	Ban Lat								0.0	264.4	
4 ท่ายาง	Tha Yang								0.0	407.0	-242.9
5 ชะอำ	Cha-am								0.0	325.5	-372.0
6 ประจวบคีรีขันธ์	PRACHUAP KHIRI KHAN*								0.0	563.0	-225.3
7 หัวหิน	Hua Hin*								0.0	329.1	-361.4
8 ปราณบุรี	Pran Buri										
9 ชุมพร	CHUMPHON*								0.0	[illegible]	+ 2.8

สถานีฝน	Station	วันที่และจำนวนน้ำฝนเป็นมิลลิเมตร Date and amount of rainfall in millimetres							ฝนรวม มม. Total rainfall mm.	ฝนรวมตั้งแต่ 1 มกราคม Accumulative rainfall since 1 January	
		ตุลาคม October								ปริมาณ มม. Amount mm.	สูงต่ำกว่าปกติ Above or below Normal
		8	9	10	11	12	13	14			
10 ท่าแซะ	Tha Sae								0.0	1881.5	+429.8
11 สวี	Sawi								0.0	1421.8	+312.2
12 หลังสวน	Lang Suan								0.0	922.5	-154.0
13 สุราษฎร์ธานี	SURAT THANI*			T					T	1060.7	+ 3.8
14 ไชยา	Chaiya				43.5				43.5	1205.7	+303.4
15 เกาะสมุย	Ko Samui*	12.0	0.1	16.3	2.4	0.2			31.0	847.7	+ 54.4
16 พุนพิน	Phunphin								0.0	1229.2	+233.3
17 ท่าฉาง	Tha Chang		5.0						5.0	758.3	
18 กาญจนดิษฐ์	Kanchanadit										
19 บ้านนาสาร	Ban Na San										
20 นครศรีธรรมราช	NAKHON SI THAMMARAT*				T		T		T	920.7	-219.3
21 สิชล	Sichon		2.7						2.7	708.4	-331.9
22 ท่าศาลา	Tha Sala								0.0	648.8	-133.1
23 ฉวาง	Chawang								0.0	1223.8	-235.3
24 ทุ่งสง	Thung Song								0.0	1338.5	+ 23.2
25 ร่อนพิบูลย์	Ron Phibun								0.0	92.0	
26 ปากพนัง	Pak Phanang								0.0	537.1	-376.8
27 พัทลุง	PHATTHALUNG								0.0	258.5	
28 ควนขนุน	Khuan Khanun								0.0	267.2	
29 ปากพยูน	Pak Phayun										
30 เขาชัยสน	Khao Chaison			11.9					11.9	819.6	
31 สงขลา	SONGKHLA*			40.3					40.3	713.6	-235.9
32 รัตภูมิ	Rattaphum								0.0	974.7	
33 หาดใหญ่	Hat Yai						1.8	T	1.8	1021.7	
34 สะเดา	Sadao								0.0		
35 ปัตตานี	PATTANI*								0.0	903.9	+221.4
36 หนองจิก	Nong Chik								0.0	564.1	
37 ยะหริ่ง	Yaring								0.0	361.7	
38 มายอ	Mayo								0.0	899.3	
39 โคกโพธิ์	Khok Pho								0.0	360.9	
40 ปะนาเระ	Panare								0.0	297.4	
41 ยะลา	YALA								0.0	873.6	
42 ยะหา	Yaha			0.5					0.5	900.1	
43 รามัน	Raman								0.0	972.3	
44 บันนังสตา	Bannang Satar						72.8		72.8	397.1	
45 เบตง	Betong	16.2							16.2	1136.7	
46 นราธิวาส	NARATHIWAT*		6.7					3.1	9.3	1161.3	-181.0
47 ยี่งอ	Yi-ngo									837.4	
48 ระแงะ	Rangae										
49 ตากใบ	Tak Bai								0.0	329.3	
50 สุไหงโกลก	Sungai Kolok								0.0	659.1	

สถานีฝน	Station	วันที่และจำนวนน้ำฝนเป็นมิลลิเมตร Date and amount of rainfall in millimeters							รวม มม. Total rainfall mm.	ฝนรวมตั้งแต่ 1 มกราคม Accumulative rainfall since 1 January	
		ตุลาคม October								จำนวน มม. Amount mm.	สูงต่ำกว่าปกติ Above or below Normal
		8	9	10	11	12	13	14			
51 ระนอง	RANONG								0.0	4224.9	+262.2
52 กระบุรี	Kra Buri	5.2							5.2	1531.8	
53 พังงา	PHANGNGA								0.0	1055.2	
54 คะกั่วป่า	Takua Pa			T					T	1751.1	
55 กะปง	Kapong	7.9		18.4	3.1				34.4	3504.0	
56 ท้ายเหมือง	Thai Muang	18.1			4.8				22.9	2281.6	
57 คะกั่วทุ่ง	Takua Thung	23.7		5.4	22.1				51.2	2655.1	
58 ทับปุด	Thap Put								0.0	2148.3	
59 ภูเก็ต	PHUKET*			25.0	5.4				30.4	1443.9	-458.7
60 สนามบินภูเก็ต	Phuket Airport*			6.4	4.3			9.9	20.6	1805.3	-356.7
61 กระบี่	KRABI	2.3		1.7	67.2				71.2	1392.7	
62 อ่าวลึก	Ao Luk	3.2				12.3			20.5	2074.1	
63 คลองท่อม	Khlong Tom	4.7	1.9		14.7	15.8			37.1	1725.9	
64 ตรัง	TRANG					12.0	24.4	T	36.4	1695.2	-231.0
65 สนามบินตรัง	Trang Airport*										
66 สิเกา	Sikao	6.5	51.2						57.7	1501.2	
67 ย่านตาขาว	Yan Ta Khao								0.0	1021.3	
68 ปะเหลียน	Palian								0.0	1309.1	
69 สตูล	SATUN			18.3		T	22.5		40.8	1780.3	
70 ทุ่งหว้า	Thung Wa						13.0		13.0	1423.8	

สถานีฝน	Station	วันที่และจำนวนน้ำฝนเป็นมิลลิเมตร Date and amount of rainfall in millimeters							ฝนรวม	ฝนรวมตั้งแต่ 1 มกราคม Accumulative rainfall since 1 January	
		ตุลาคม October								ปริมาณ มม.	สูงต่ำกว่าปกติ
		8	9	10	11	12	13	14	Total rainfall mm.	Amount mm.	Above or below Normal
กรุงเทพมหานคร	**BANGKOK METROPOLIS**										
1 สถานีเครื่องรับส่งวิทยุนนทบุรี	Overseas Radio Receiving Station								0.0		
2 ร.ร. การช่างนนทบุรี	Nonthaburi Trade School								0.0		
3 [illegible]งานปรมาณูแห่งชาติ	Atomic Energy For Peace								0.0		
4 กองกำกับการรถวิทยุ ฯ	MMP. Sub Division Car Center								0.0		
5 วิทยาลัยครูจันทรเกษม	Chankasem College Education								0.0		
6 การไฟฟ้าฝ่ายผลิต	Electrical Supply Authority								0.0		
7 ศูนย์ฝึกการบินพลเรือน	Civil Aviation Training Center								0.0		
8 ร.ร. โยธินบูรณะ	Yothin Burana School								0.0		
9 สถานีรถไฟบางบำหรุ	Bang Bamru Railway Station								0.0		
10 ร.ร. พาณิชการสยาม	Siam Commercial School								0.0		
11 ร.ร. การประชาสัมพันธ์	Public Relation School								0.0		
12 ร.ร. สามเสนนอก	Sam Sen Nok School								0.0		
13 มหาวิทยาลัยรามคำแหง	Ramkhamhaeng University								0.0		
14 ร.ร. ศรีอุลัย	Sri Ulai School								0.0		
15 ร.ร. จิตรลดา	Chitlada School								0.0		
16 เขตบางกะปิ	Bangkapi Boundary								0.0		
17 เขตหนองจอก	Nong Chok Boundary								0.0		
18 กระทรวงศึกษาธิการ	Ministry of Education								0.0		
19 ร.ร. ช่างกลวิทยา	Changkol Vitthaya School								0.0		
20 ร. 1 พัน 2 รอ.	Second Infantry Battalion								0.0		
21 บ้านแม่งคศิลา	Ban Manangkha Sila								0.0		
22 ร.ร. โฆสิตสโมสร	Kosit Samosorn School								0.0		
23 ประตูน้ำปทุมวัน	Pathumvan Irr.								0.0		
24 ร.ร. เฉลิมสาสน์ศึกษา	Chaloemsart Suksa School								0.0		
25 วิทยาลัยเพาะช่าง	Poh Chang College								0.0		
26 ร.ร. มาแตร์เดอี	Mater Dei School								0.0		
27 สถานีจ่ายไฟฟ้าบางกะปิ	Sup Center of Electrial Supply-Bangkapi								0.0		
28 วิทยาลัยพาณิชการธนบุรี	Thonburi Commercial College								0.0		
[illegible]รูบ้านสมเด็จ	Bansomdet Teacher College								0.0		
29 เขตคลองสาน	Khlong San Boundary								0.0		
31 ร.ร. เตรียมทหาร	Armed Force Academy Preparatory-School								0.0		
32 ร.ร. กรุงเทพคริสเตียน	Bangkok Christian College								0.0		
33 ร.ร. ศรีวิกรม์	Srivikorn School								0.0		
34 ประตูน้ำพระโขนง	Prakhanong Irr.								0.0		
35 ร.ร. สมจิตศึกษา	Somchit Suksa [illegible]								0.0		
36 ร.ร. ยานนาเวศวิทยาคม	Yannaves Vitthayakhom School								0.0		
37 ร.ร. พระโขนง	Prakhanong Sc[illegible]								0.0		
38 ร.ร. ช่อง[illegible]ศรี	Chong Nanthri [illegible]ool								0.0		

อุณหภูมิสูงสุดและต่ำสุดประจำวันที่ ๘ – ๑๔ ตุลาคม ๒๕๒๒

Daily Max. and Min. Temperature 8 – 14 October 1979

สถานี	Station	อุณหภูมิสูงสุดและต่ำสุดเป็นองศา ซ. Max. and Min. Temperature in Degree C.							เฉลี่ยสูงสุด ต่ำสุด Average Max. Min.	เฉลี่ยในสัปดาห์ Weekly Mean	ค่าปกติประจำเดือน Monthly Normal
		8	9	10	11	12	13	14			
ภาคเหนือ	**NORTHERN PART**										
1 เชียงราย	CHIANG RAI	25.7 22.2	25.2 21.4	27.3 21.5	29.2 18.2	28.4 18.5	29.6 17.7	32.2 18.4	28.4 19.5	24.[illegible]	25.3
2 แม่ฮ่องสอน	MAE HONG SON	23.8	21.[illegible]	22.8	22.8	22.0	21.6	21.6	22.3		
3 เชียงใหม่	CHIANG MAI	31.5 23.4	28.9 22.4	29.[illegible] 22.[illegible]	31.1 21.1	31.7 22.8	32.5 22.7	31.8 21.5	30.5 22.0	26.8	26.2
4 น่าน	NAN	31.2 20.5	31.4 22.1	30.4 21.[illegible]	32.0 [illegible]	32.[illegible] 20.8	32.0 19.0	33.0 19.9	31.7 20.7	26.2	26.9
5 ท่าวังผา	Tha Wang Pha	29.5 20.5	27.[illegible] 21.3	29.9 21.5	31.1 20.0	30.8 17.5	30.5 16.4	32.1 16.4	30.[illegible] 18.9	24.9	...
6 ลำปาง	LAMPANG	32.6 22.1	30.6 21.1	29.5 22.4	30.3 21.8	31.9 22.4	32.2 19.6	32.0 19.1	31.4 21.2	26.3	26.4
7 แม่สะเรียง	Mae Sariang	32.2 21.6	29.8 23.1	31.9 22.9	30.5 20.5	30.6 20.6	32.2 22.3	33.3 22.3	31.9 21.9	26.9	27.3
8 แพร่	PHRAE	30.8 21.5	32.[illegible] 21.5	28.9 22.2	32.8 22.6	32.3 22.3	31.7 20.6	32.5 20.9	31.2 21.7	26.5	26.9
9 อุตรดิตถ์	UTTARADIT	32.1 22.6	32.5 22.3	30.[illegible]	29.4 23.4	33.1 23.5	33.4 21.8	34.0 21.1	32.9 22.6	27.8	27.9
10 ตาก	TAK	30.9 22.3	30.9 22.1	31.2 21.2	31.9 22.5	31.4 21.8	31.7 22.4	32.5 20.9	31.5 21.9	26.7	26.9
11 เขื่อนภูมิพล	Bhumibol Dam	31.0 21.5	30.8 21.9	30.[illegible] 22.5	31.4 21.9	31.6 22.1	30.[illegible] 21.4	30.5 21.3	31.3 21.8	26.6	26.8
12 พิษณุโลก	PHITSANULOK	34.0 22.8	32.9 22.4	31.7 22.5	33.5 23.5	32.5 22.0	32.[illegible] 21.7	32.7 21.7	32.[illegible] 22.0	27.1	28.1
13 แม่สอด	Mae Sot	31.8 23.4	31.5 22.6	31.1 20.9	32.6 21.2	32.8 21.5	32.9 20.7	32.4 20.7	32.2 21.6	26.9	27.0
14 เพชรบูรณ์	PHETCHABUN	31.0 18.5	31.5 20.3	31.9 18.8	32.0 20.0	31.6 19.5	32.[illegible] 18.6	32.[illegible] 19.5	31.8 19.8	25.5	27.0
15 หล่มสัก	Lom Sak	33.[illegible] 18.4	31.6 20.3	32.4 18.6	33.2 20.2	33.2 19.8	32.8 18.8	33.4 19.0	32.4 20.7	26.6	...
16 วิเชียรบุรี	Wichian Buri	32.[illegible] 19.4	31.8 19.9	30.2	32.2 21.0	33.[illegible] 20.2	19.1		32.3 19.9	26.1	...
ภาคตะวันออกเฉียงเหนือ	**NORTHEASTERN PART**										
1 หนองคาย	NONG KHAI	32.9 20.7	30.7 20.0	31.[illegible] 19.5	31.0 21.7	30.7 20.4	31.4 19.9	30.8 19.9	30.9 20.3	25.6	27.1
2 เลย	LOEI	30.9 16.7	30.5 19.3	30.8 18.1	31.1 19.0	31.6 18.6	31.0 17.3	31.6 17.7	31.1 18.1	24.6	25.8
3 อุดรธานี	UDON THANI	31.3 20.0	31.7 20.4	31.5 20.6	31.8 21.2	31.5 20.2	32.1 19.7	32.2 19.5	31.7 20.2	25.9	26.8
4 สกลนคร	SAKON NAKHON	29.5 18.5	30.3 18.7	30.1 19.8	30.6 19.3	30.2 17.9	30.7 18.7	31.0 19.1	30.3 18.8	24.6	26.3
5 นครพนม	NAKHON PHANOM	30.9 17.8	30.2 19.8	31.9 18.7	31.6 18.3	31.5 18.2	31.7 18.1	31.4 18.5	31.3 18.5	24.9	26.1
6 มุกดาหาร	Mukdahan	29.9 18.3	30.4 21.3	29.8 18.8	30.8 18.8	30.9 19.9	30.6 18.5	19.3	30.[illegible] 19.1	24.6	26.2
7 ขอนแก่น	KHON KAEN	31.4 20.1	29.7 19.2	31.5 19.3	30.[illegible] 19.5	31.3 18.2	31.5 19.5	31.4 19.5	31.4 19.4	25.4	26.7
8 โพนพิสัย	Konum Phisai	30.1 18.1	30.1 18.1	30.5	30.5 18.8	30.8 18.8	30.9 19.1	19.8	30.4 18.9	25.1	...
9 ร้อยเอ็ด	ROI ET	30.5 19.7	30.2 20.1	30.4 19.7	29.7 19.7	29.9 19.4	30.9 19.8	30.6 19.5	30.6 19.7	24.9	26.6
10 ชัยภูมิ	CHAIYAPHUM	30.5 20.7	30.4 21.2	31.9 21.8	31.5 21.7	31.9 21.2	31.8 19.8	31.6 20.5	30.9 20.9	25.9	26.6
11 อุบลราชธานี	UBON RATCHATHANI	30.6 19.3	30.9 20.3	30.6 19.7	30.8 20.8	30.0 19.9	31.0 20.2	30.1 20.6	30.5 20.1	25.3	26.7
12 สุรินทร์	SURIN	30.4 20.3	30.4 20.8	30.6 21.0	30.5 21.5	30.5 20.3	30.8 20.4	30.8 20.4	30.5 20.7	25.6	26.7
13 ท่าตูม	Tha Tum	29.4 19.9	29.5 20.8	29.6 20.8	30.1 21.2	29.4 20.5	30.8 20.5	30.7 20.3	30.[illegible] 20.6	25.3	...
14 นางรอง	Nang Rong	29.8 20.2	29.9 20.3	29.8 20.8	30.2 20.8	29.5 19.8	30.6 20.3	19.9	30.[illegible] 20.3	25.2	...

สถานี	Station	อุณหภูมิสูงสุดและต่ำสุดเป็นองศา ซ. Max. and Min. Temperature in degree C. 8	9	10	11	12	13	14	เฉลี่ยสูงสุด ต่ำสุด Average Max. Min.	ในสัปดาห์ Weekly Mean	ค่าปกติประจำเดือน Monthly Normal
15 นครราชสีมา	NAKHON RATCHASIMA	30.5 20.2	30.1 19.6	30.5 21.2	30.9 20.7	30.4 19.5	31.2 19.2	31.7 19.9	30.8 20.0	25.4	26.6
16 โชคชัย	Chok Chai	29.6 21.0	29.6 20.8	29.8 20.8	30.2 21.3	29.8 21.0	30.7 20.2	20.6	30.0 20.8	25.4	...
ภาคกลาง	**CENTRAL PART**										
1 นครสวรรค์	NAKHON SAWAN	33.0 20.8	32.5 20.9	33.2 19.6	33.3 22.8	33.4 21.9	33.5 20.4	33.9 22.0	33.3 21.2	27.3	27.9
2 ลพบุรี	LOP BURI	33.3 20.6	32.5 20.5	33.6 21.6	33.4 21.1	33.0 21.1	33.0 20.3	33.5 20.6	32.9 20.8	26.9	27.5
3 สุพรรณบุรี	SUPHAN BURI	30.6 23.1	30.6 23.0	31.0 22.5	31.2 22.7	31.3 23.5	31.1 22.6	32.0 22.9	31.1 22.9	27.0	27.7
4 กาญจนบุรี	KANCHANABURI	32.0 21.2	31.5 20.9	31.3 19.6	32.4 20.6	32.4 20.2	32.8 20.4	32.6 20.4	32.1 20.5	26.3	27.1
5 ทองผาภูมิ	Thong Pha Phum										
6 สนามบินดอนเมือง	Don Muang Airport	31.1 23.4	30.8 22.3	31.2 22.9	31.7 19.9	31.5 23.2	31.0 22.5	32.0 23.8	31.3 22.4	26.9	28.2
7 กรุงเทพมหานคร	BANGKOK METROPOLIS	32.6 22.1	33.0 22.4	33.5 22.7	33.4 22.9	32.9 23.2	33.0 22.3	33.9 22.6	33.2 22.6	27.9	27.8
8 ศูนย์วิจัย ฯ บางนา	Bang Na	31.4 23.0	32.[illegible] 22.7	32.2 23.8	32.0 23.6	31.8 24.0	32.0 22.5	33.0 23.5	32.1 23.3	27.[illegible]	...
ภาคตะวันออก	**EASTERN PART**										
1 ปราจีนบุรี	PRACHIN BURI	31.7 24.0	32.0 23.7	32.5 23.7	33.0 23.0	32.8 23.5	31.7 23.2	32.0 22.8	32.2 23.6	27.9	27.9
2 กบินทร์บุรี	Kabin Buri	32.7 21.4	32.8 20.5	31.8	33.4 21.5	32.0 20.8	33.0 20.2	34.0 20.7	33.0 20.8	26.9	...
3 อรัญประเทศ	Aranyaprathet	33.3 22.3	32.9 21.5	33.5 22.0	34.0 21.9	33.2 22.1	34.2 21.0	34.3 21.5	33.6 21.7	27.7	27.4
4 ชลบุรี	CHON BURI	33.9 22.0	33.7 21.2	34.4 23.1	34.4 22.1	34.3 22.0	33.8 21.7	34.8 21.5	34.2 21.9	28.1	27.4
5 เกาะสีชัง	Ko Si Chang	31.0 22.8	31.3 23.2	31.5 23.0	32.0 24.9	31.7 25.3	31.6 24.3	31.6 24.1	31.5 23.9	27.7	27.3
6 สัตหีบ	Sattahip	32.3 21.9	32.7 21.6	22.0	21.8	22.7					
7 ระยอง	RAYONG										
8 จันทบุรี	CHANTHABURI	33.0 22.2	33.5 21.7	33.6 23.4	32.7 23.5	33.2 23.5	33.5 21.9	34.0 21.8	33.2 22.6	27.9	27.3
9 คลองใหญ่	Khlong Yai	31.2 21.0	31.5 20.8	31.7 21.1	32.0 22.2	31.9 22.3	31.8 21.3	31.6 21.5	31.7 21.5	26.8	26.8
ภาคใต้	**SOUTHERN PART**										
1 หัวหิน	Hua Hin	30.8 23.1	31.4 23.5	32.0 23.8	32.3 24.3	31.9 24.3	32.0 23.3	32.7 23.4	31.9 23.7	27.8	27.1
2 ประจวบคีรีขันธ์	PRACHUAP KHIRI KHAN	31.3 21.0	31.6 21.0	31.8 21.3	31.8 21.9	32.4 22.1	31.9 21.6	32.3 20.8	31.9 21.4	26.7	26.9
3 ชุมพร	CHUMPHON	31.5 23.4	32.0 22.4	32.0 21.4	31.8 22.8	32.0 21.9	32.2 22.3	31.4 22.5	31.8 22.3	27.1	26.8
4 สุราษฎร์ธานี	SURAT THANI	30.7 22.3	30.8 22.6	30.8 24.3	31.2 23.3	31.2 23.3	31.2 23.5	32.0 22.0	31.1 23.0	27.1	27.0
5 เกาะสมุย	Ko Samui	30.4 23.[illegible]	30.9 23.3	30.4 24.9	30.4 24.2	30.5 24.0	30.7 23.4	30.1 23.8	30.4 23.8	27.1	...
6 นครศรีธรรมราช	NAKHON SI THAMMARAT	31.5 21.8	31.7 21.9	31.6 22.5	32.4 23.0	32.0 23.7	31.5 23.4	32.5 22.2	31.9 22.6	27.3	27.1
7 สงขลา	SONGKHLA	30.6 23.7	31.1 24.3	28.6 25.3	30.7 25.3	31.0 24.7	31.1 25.2	32.1 24.6	30.8 24.7	27.6	27.5
8 ปัตตานี	PATTANI	31.0 22.5	31.0 22.5	31.0 22.6	31.5 23.2	31.6 23.0	31.0 23.0	31.0 24.0	31.2 23.0	27.1	27.3
9 นราธิวาส	NARATHIWAT	31.9 23.3	32.0 23.4	31.3 24.3	31.4 24.7	32.3 23.9	32.1 24.7	32.4 24.7	31.9 24.1	28.0	26.8
10 ระนอง	RANONG	33.2 21.9	32.0 23.[illegible]	32.0 21.6	33.6 23.5	33.2 21.5	31.8 21.8	31.6 21.6	32.4 22.0	27.2	26.3
11 ภูเก็ต	PHUKET	32.0 24.2	32.8 24.4	32.4 24.0	31.6 23.0	31.5 24.1	32.8 24.4	33.3 24.0	32.3 24.0	28.2	27.0
12 สนามบินภูเก็ต	Phuket Airport	31.8 24.0	32.5 24.[illegible]	32.2 22.7	32.0 24.8	31.3 24.0	31.0 23.7	31.4 23.8	31.3 23.9	27.6	26.7
13 สนามบินตรัง	Trang Airport	32.8 22.9	32.[illegible] 23.2	32.8 23.4	32.7 23.9	32.0 23.6	32.3 24.1	32.3 23.5	32.5 23.5	28.0	27.0

REMARKS

1. **Meteorological Department's Station** (with * mark). Rainfall observation is performed daily at 07.00 a.m. by the Meteorological Department's personnel. Therefore the daily amount of rainfall in this publicatiou means the total amount of rainfall in 24 hr. period from 07.00 a.m. of the recorded date to 07.00 a.m. of the following day.

2. **Voluntary Rainfall Station** (without * mark) located at District and Province. Rainfall observation is performed daily at 09.00 a.m. by the voluntary observer. The daily amount of rainfall means the total amount of rainfall in 24 hr. period from 09.00 a.m. of the recorded date to 09.00 a.m. of the following day.

3. **Rainfall and Temperature Data** The daily rainfall and temperature observations are submitted to the Meteorological Department soon after the measurement by the following means :—

   — By radio or telegraph from the Meteorological Department's stations.

   — By telegraph from voluntary rainfall stations

   Those daily reports generally arrive at the Meteorological Department from about 07.00 a.m. to 07.00 p.m.

4. **Rainfall Intensity in 1 day (24 hours)**

Light Rainfall	amounts	0.1 — 10.0	millimetres
Moderate Rainfall	"	10.1 — 35.0	"
Heavy Rainfall	"	35.1 — 90.0	"
Very Heavy Rainfall	"	90.1 millimetres and above	
Blank	represents	No rainfall or observation of rainfall does not arrive in time for publication.	
T	"	Trace or light rainfall with amount less than 0.1 millimetres.	

Various Data in this publication are published hurriedly to service the user. Therefore the user should be cautious in using them. If there is any doubts please inquired the Meteorological Statistics Subdivision of the Climatology Division for further informations by dialing the number 3916054 and 3910178.

Meteorological Department
Bangkok Metropolis

Climatology Division.

● กำหนดออก สัปดาห์ละ 1 ฉบับ ปีละ 52 ฉบับ

● ค่าบำรุง ฉบับละ 5 บาท ปีละ 150 บาท

● การบอกรับ ติดต่อที่กองภูมิอากาศ กรมอุตุนิยมวิทยา

โทร. 3916054

พิมพ์ที่โรงพิมพ์กรมอุตุนิยมวิทยา กระทรวงคมนาคม กรุงเทพมหานคร

นายสมิทธ ธรรมสโรช ผู้พิมพ์ผู้โฆษณา 2522

M06.1/593
T364we

กรมอุตุนิยมวิทยา กระทรวงคมนาคม

รายงานอากาศประจำสัปดาห์ ระหว่างวันที่ ๑๕ — ๒๑ ตุลาคม ๒๕๒๒

และ

การคาดหมายลักษณะอากาศ ระหว่างวันที่ ๒๒ — ๒๘ ตุลาคม ๒๕๒๒

ฉบับที่ ๔๒/๒๕๒๒

น.อ. ดร. ขจิต บัวจิตติ ร.น.

อธิบดีกรมอุตุนิยมวิทยา

METEOROLOGICAL DEPARTMENT
MINISTRY OF COMMUNICATION

BANGKOK, THAILAND

WEEKLY WEATHER REPORT

DURING THE PERIOD 15 — 21 OCTOBER 1979

AND

WEATHER OUTLOOK

DURING 22 — 28 OCTOBER 1979

No. 42/1979

Capt. Kajit Buajitti R.T.N.

Director — General

CENTRAL
LIBRARY
AUG 1980
N.O.A.A.
U. S. Dept. of Commerce

หมายเหตุ

1. **สถานีของกรมอุตุนิยมวิทยา** (มีเครื่องหมาย *) ทำการตรวจวัดจำนวนฝน ตกเวลา 07.00 น. ทุกวัน โดยเจ้าหน้าที่ของกรมอุตุนิยมวิทยา ดังนั้น จำนวนฝนรายวันในรายงานเล่มนี้ หมายถึงปริมาณฝนรวมในช่วงเวลา 24 ชั่วโมง ตั้งแต่เวลา 07.00 น. ของวันที่แจ้งไว้ในรายงาน จนถึงเวลา 07.00 น. ของวันรุ่งขึ้น

2. **สถานีฝนอำเภอและจังหวัด** (ไม่มีเครื่องหมาย *) ทำการ ตรวจวัด จำนวนฝนตกเวลา 09.00 น. ทุกวัน โดยเจ้าหน้าที่ ที่อยู่ในอำเภอหรือจังหวัดที่ได้รับแต่งตั้งจากกรมอุตุนิยมวิทยา ดังนั้น จำนวนฝนรายวัน หมายถึงปริมาณฝนรวมในช่วงเวลา 24 ชั่วโมง ตั้งแต่เวลา 09.00 น. ของวันที่แจ้งไว้ในรายงานจนถึงเวลา 09.00 น. ของวันรุ่งขึ้น

3. **ข้อมูลฝนและอุณหภูมิ** ที่พิมพ์ในรายงานเล่มนี้ เป็นข้อมูลที่เจ้าหน้าที่ผู้ทำการตรวจรายงานมายังกรมอุตุนิยมวิทยา ทุกวันภายหลังการตรวจ
   - สถานีของกรมอุตุนิยมวิทยา รายงานทางวิทยุโทรศัพท์หรือโทรเลข
   - สถานีฝนอำเภอและจังหวัด รายงานทางโทรเลข

   รายงานดังกล่าวนี้ กรมอุตุนิยมวิทยา จะได้รับ ตั้งแต่เวลา ประมาณ 07.00 น. จนถึงเวลา 19.00 น.

4. **เกณฑ์ฝนใน 1 วัน** (24 ชั่วโมง)

ฝนเล็กน้อย	จำนวนตั้งแต่	0.1 – 10.0 มิลลิเมตร
ฝนปานกลาง	"	10.1 – 35.0 "
ฝนหนัก	"	35.1 – 90.0 "
ฝนตกหนักมาก	"	90.1 มิลลิเมตร ขึ้นไป
ช่องว่าง	หมายความว่า	ไม่มีฝนตกหรือยังไม่ได้รับรายงาน
ฐ	"	ฝนตกน้อยไม่ถึง 0.1 มิลลิเมตร

ข้อมูลต่าง ๆ เหล่านี้ได้ดำเนินการจัดพิมพ์โดยรีบด่วน เพื่อสนองความต้องการแก่ผู้ใช้ จึงยังไม่ได้ทำการตรวจสอบ ฉะนั้น ผู้ใช้จึงควรพิจารณาข้อมูลก่อนที่จะนำไปใช้ หากมีข้อสงสัยประการใด โปรดติดต่อสอบถามเจ้าหน้าที่ งานสถิติอุตุนิยมวิทยา กองภูมิอากาศ โทรศัพท์ 8910054 และ 8910178

กองภูมิอากาศ กรมอุตุนิยมวิทยา

กรุงเทพมหานคร

การคาดหมายลักษณะอากาศใน ๗ วันข้างหน้า

ตั้งแต่วันที่ ๒๒ – ๒๘ ตุลาคม ๒๕๒๒

ลักษณะทั่วไป

ลมฝ่ายตะวันออกจะพัดปกคลุมประเทศไทย

ภาคเหนือ ภาคตะวันออกเฉียงเหนือ	อากาศเย็นและมีหมอกในตอนเช้า และอุณหภูมิจะสูงขึ้น
ภาคกลาง ภาคตะวันออกรวมทั้งชายฝั่ง	จะมีหมอกบางในตอนเช้า
ภาคใต้ฝั่งตะวันออก	จะมีฝนหรือฝนฟ้าคะนองกระจาย
ภาคใต้ฝั่งตะวันตก	จะมีฝนเป็นแห่ง ๆ ส่วนมากในระหว่างบ่ายถึงค่ำ
กรุงเทพมหานคร	จะมีหมอกบางในตอนเช้า

กรมอุตุนิยมวิทยา

๒๒ ต.ค. ๒๒

Weather outlook for the period 22 – 28 October 1979

General Situation

Easterly wind will prevail over Thailand.

Northern Part: Northeastern Part:	Cool weather with fog in the morning and increasing in temperature.
Central Part: Eastern Part and Coastal Area:	Light fog in the morning.
Southern Thailand East Coast:	Scattered showers or thundershowers.
Southern Thailand West Coast:	Widely scattered showers mainly during afternoon and evening.
Bangkok Metropolis:	Light fog in the morning.

Meteorological Department

22 October 1979

สรุปลักษณะอากาศทั่วไปในรอบสัปดาห์

ตั้งแต่วันที่ ๑๕ – ๒๑ ตุลาคม ๒๕๒๒

๑. ลมมรสุมตะวันออกเฉียงเหนือได้พัดปกคลุมบริเวณประเทศไทยตอนบน และอ่าวไทยตลอดสัปดาห์ ลักษณะเช่นนี้ทำให้มีอากาศเย็นโดยทั่วไปและมีฝนเป็นแห่ง ๆ ทางตอนบนของภาคเหนือในตอนสุดสัปดาห์ ส่วนทางบริเวณตอนล่างของภาคใต้ โดยเฉพาะทางฝั่งตะวันออกมีฝนเล็กน้อยกระจายกับมีฝนหนักบางแห่งเกือบตลอดสัปดาห์

๒. รายงานอุณหภูมิสูงสุดในภาคต่าง ๆ ของประเทศไทยมีดังนี้.–

ภาคเหนือ	๓๕.๖°ซ.ที่ อ.เมือง	จ.อุตรดิตถ์	เมื่อวันที่	๑๗	ต.ค.
ภาคตะวันออกเฉียงเหนือ	๓๒.๘°ซ.ที่ อ.เมือง	จ.ชัยภูมิ	"	๑๕	ต.ค.
ภาคกลาง	๓๔.๖°ซ.ที่ อ.เมือง	จ.นครสวรรค์	"	๒๐	ต.ค.
ภาคตะวันออก	๓๕.๙°ซ.ที่ อ.เมือง	จ.ชลบุรี	"	๒๐	ต.ค.
ภาคใต้	๓๔.๕°ซ.ที่ อ.เมือง	จ.เพชรบุรี	"	๒๐	ต.ค.

๓. รายงานฝนสูงสุดในภาคต่าง ๆ ของประเทศไทยมีดังนี้.–

ภาคเหนือ	๒๖.๓ มม.ที่ อ.สันป่าตอง	จ.เชียงใหม่	เมื่อวันที่	๒๐	ต.ค.
ภาคใต้	๖๐.๐ มม.ที่ อ่าวลึก	จ.กระบี่	"	๑๘	ต.ค.

กรมอุตุนิยมวิทยา

๒๒ ต.ค. ๒๒

Weekly Weather Summary

Period 15 - 21 October 1979

1. The northeast monsoon prevailed over the Upper Thailand and the Gulf of Thailand throughout the week. Consequently, cool weather was experienced in general with widely scattered in the upper portion of the Northern Part at the end of the week. For the lower portion of the Southern Part, particularly in the east coast, light scattered rainshowers with isolated heavy falls was ex[illegible]nced throughout most of the week.

2. Highest temperature in various parts of Thailand were as follows:-

Northern Part	35.6°C.at Amphoe Muang	Uttaradit	on	17	Oct.
Northeastern Part	32.8°C.at Amphoe Muang	Chaiyaphum	"	15	Oct.
Central Part	34.6°C.at Amphoe Muang	Nakhon Sawan	"	20	Oct.
Eastern Part	35.9°C.at Amphoe Muang	Chon Buri	"	20	Oct.
Southern Part	34.5°C.at Amphoe Muang	Phetchaburi	"	20	Oct.

3. Heaviest rainfall in various parts of Thailand were as follows:-

Northern Part	26.3 mm.at San Pa Tong	Chiang Mai	on	20	Oct.
Southern Part	60.0 mm.at Ao Luk	Krabi	"	18	Oct.

Meteorological Department

22 October 1979

ข่าวอากาศเพื่อการเกษตรประจำสัปดาห์

ตั้งแต่วันที่ ๒๒ - ๒๘ ตุลาคม คาดว่าลมฝ่ายตะวันออกจะพัดปกคลุมประเทศไทย ลักษณะเช่นนี้จะทำให้ภาคเหนือและภาคตะวันออกเฉียงเหนือมีหมอกโดยทั่วไปและอากาศเย็น ส่วนภาคกลางและภาคตะวันออกอากาศจะอุ่นขึ้น สำหรับภาคใต้จะมีฝนหรือฝนฟ้าคะนองกระจายทางด้านฝั่งตะวันออกโดยมีฝนตกหนักเป็นบางแห่ง

ข้อควรทราบ :

ประเทศไทยตอนบนย่างเข้าสู่ฤดูหนาวแล้ว และตั้งแต่บัดนี้เป็นต้นไปอากาศเย็นและแห้งจากประเทศจีนจะปกคลุมประเทศไทยเป็นลำดับ กลุ่มฝนจะเลื่อนลงไปตกอยู่ในภาคใต้ตอนล่าง สำหรับเหนืออ่าวไทยขึ้นมาจะมีท้องฟ้าโปร่งเป็นส่วนมาก ลมตะวันออกเฉียงเหนือจะมีกำลังแรงเป็นครั้งคราว สภาพลมฟ้าอากาศเช่นนี้จะทำให้พืชสูญเสียน้ำได้ง่าย เช่นข้าวในภาคเหนือจะสูญเสียน้ำวันละประมาณ ๔ มิลลิเมตร ส่วนภาคตะวันออกเฉียงเหนือ ภาคกลาง และภาคตะวันออก ข้าวสูญเสียน้ำวันละประมาณ ๕ มิลลิเมตร สำหรับพืชไร่อื่น ๆ จะสูญเสียน้ำวันละ ๓ - ๔ มิลลิเมตร ดังนั้นชาวนาชาวไร่ควรจัดหาน้ำมาหล่อเลี้ยงต้นพืชให้เพียงพอ.

กรมอุตุนิยมวิทยา

๒๒ ตุลาคม ๒๕๒๒

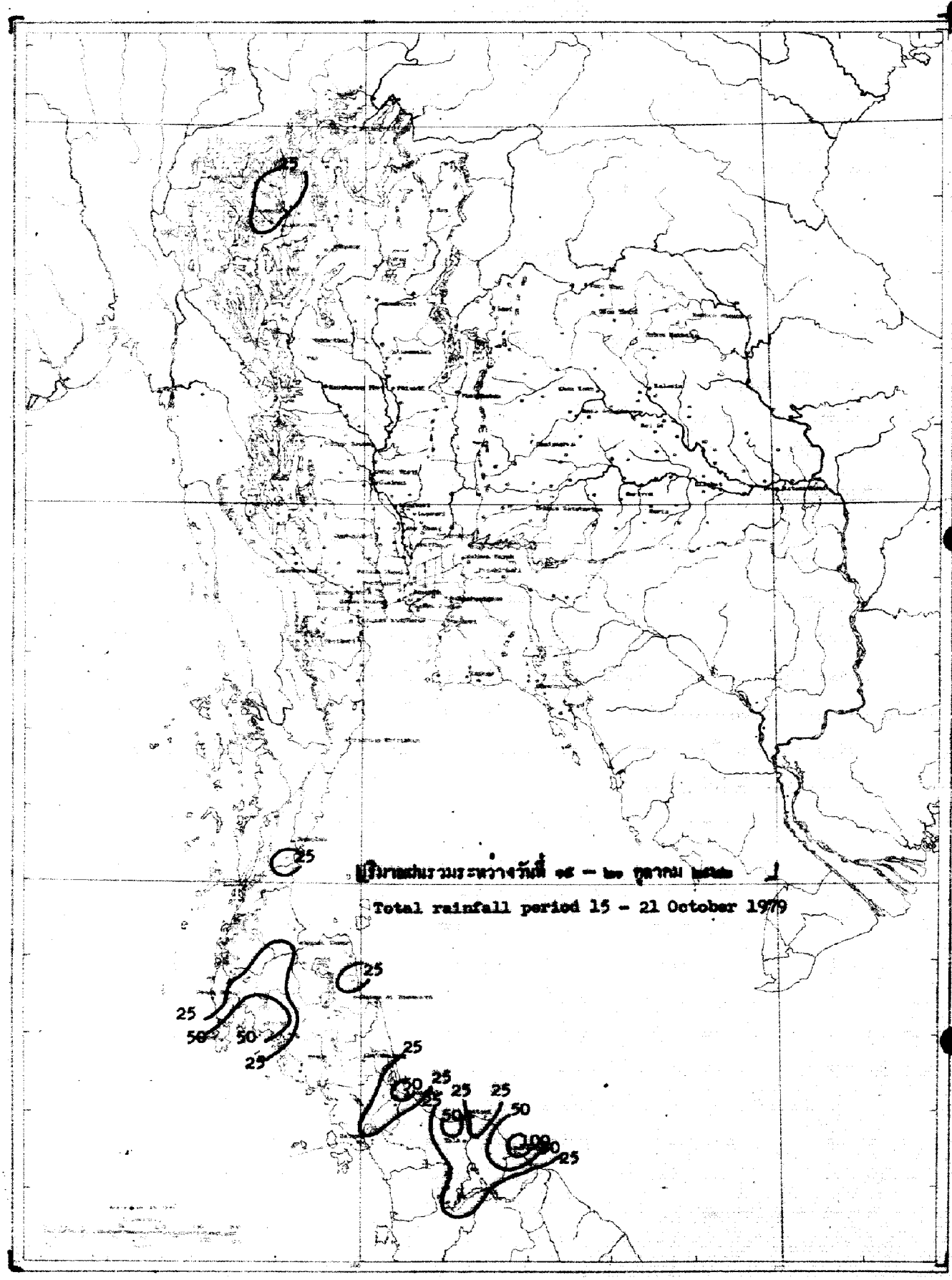

ปริมาณฝนรวมระหว่างวันที่ ๑๕ – ๒๑ ตุลาคม ๒๕๒๒

Total rainfall period 15 - 21 October 1979

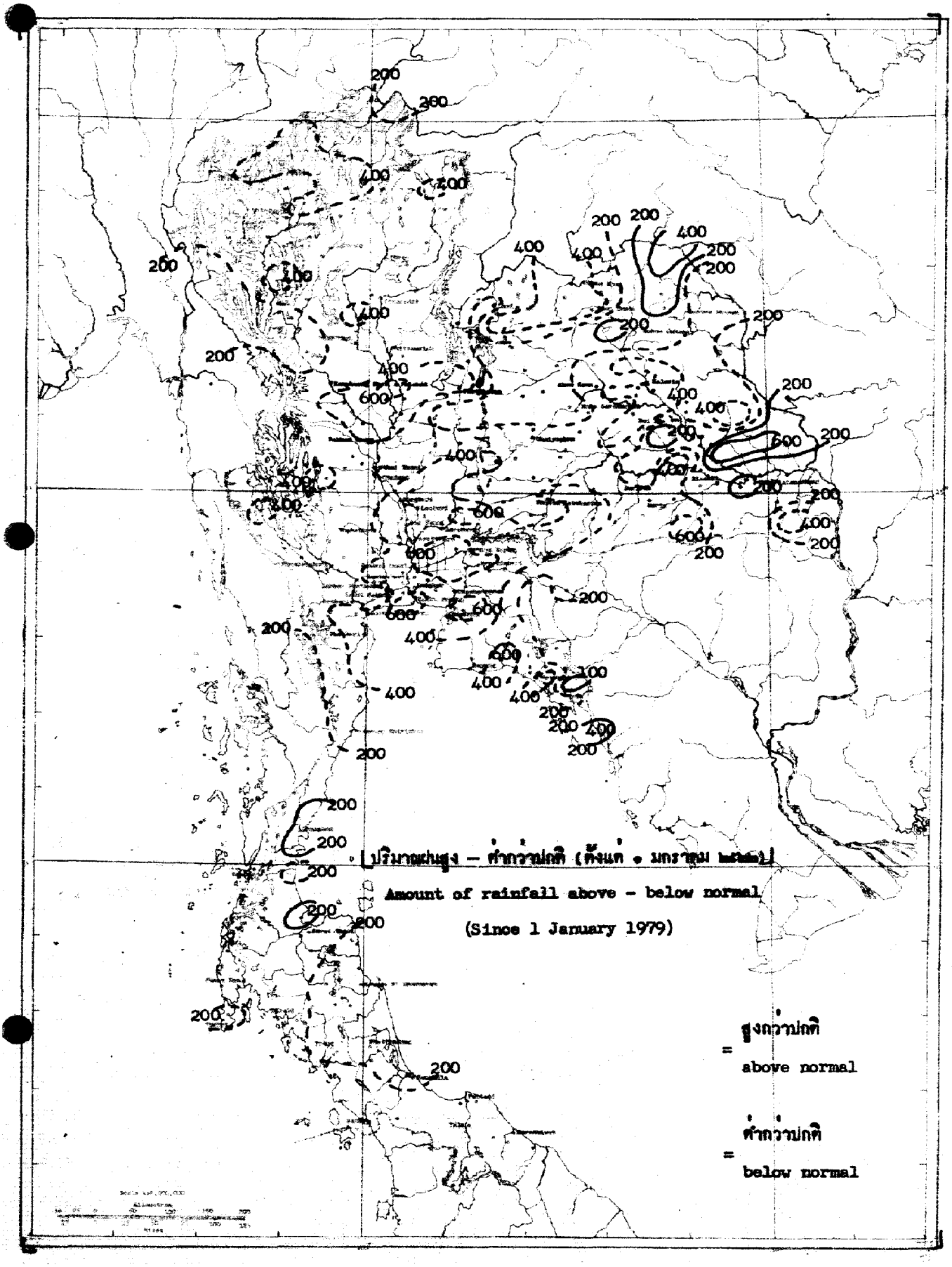
ปริมาณฝนสูง – ต่ำกว่าปกติ (ตั้งแต่ 1 มกราคม 2522)
Amount of rainfall above – below normal
(Since 1 January 1979)
สูงกว่าปกติ
above normal
ต่ำกว่าปกติ
below normal

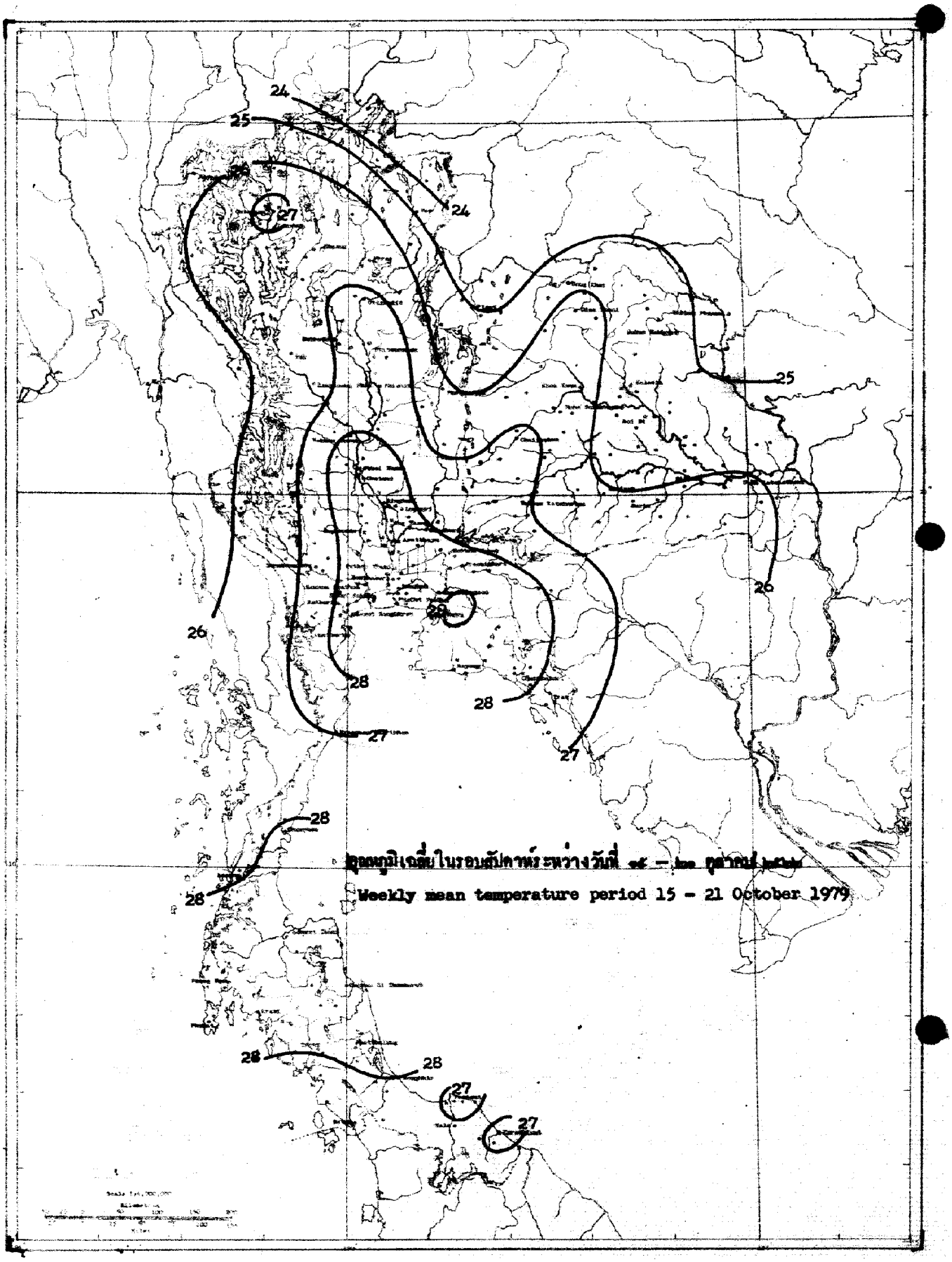

อุณหภูมิเฉลี่ยในรอบสัปดาห์ระหว่างวันที่ [illegible] – [illegible] ตุลาคม [illegible]

Weekly mean temperature period 15 – 21 October 1979

สถานีฝน	Station	วันที่และจำนวนน้ำฝนเป็นมิลลิเมตร Date and amount of rainfall in millimeters							ฝนรวม มม. Total rainfall mm.	ฝนรวมตั้งแต่ 1 มกราคม Accumulative rainfall since 1 January	
		ตุลาคม October								ปริมาณ มม. Amount mm.	สูงต่ำกว่าปกติ Above or below Normal
		15	16	17	18	19	20	21			
ภาคเหนือ	**NORTHERN PART**										
1 **เชียงราย**	**CHIANG RAI***								0.0	1419.	255.5
2 แม่สาย	Mae Sai								0.0	1188.	405.4
3 เชียงแสน	Chiang Saen								0.0	1401.4	- 60.8
4 เชียงของ	Chiang Khong								0.0	1649.4	+ 161.3
5 แม่จัน	Mae Chan								0.0	963.9	
6 แม่สรวย	Mae Suai								0.0	1021.5	- 209.0
7 เทิง	Thoeng								0.0	1199.7	- 366.9
8 เชียงคำ	Chiang Kham								0.0	1289.3	+ 13.6
9 เวียงป่าเป้า	Wiang Pa Pao								0.0	547.9	- 494.7
10 พาน	Phan								0.0	1181.9	- 76.3
11 แม่ใจ	Mae Chai								0.0	765.4	- 463.2
12 พะเยา	Phayao								0.0	483.1	- 452.0
13 จุน	Chun										
14 **แม่ฮ่องสอน**	**MAE HONG SON***							0.1	0.1	839.5	- 349.0
15 ปาย	Pai								0.0	783.6	- 467.0
16 ขุนยวม	Khun Yuam								0.0	792.4	- 391.4
17 แม่ลาน้อย	Mae La Noi								0.0	968.0	
18 แม่สะเรียง	Mae Sariang*						0.5	T.	0.5	1099.8	- 86.7
19 **เชียงใหม่**	**CHIANG MAI***						1.8	1.2	3.0	960.2	- 216.5
20 ฝาง	Fang								0.0	721.3	- 458.1
21 แม่อาย	Mae Ai										
22 เชียงดาว	Chiang Dao										
23 แม่แตง	Mae Taeng						40.3		40.3	739.9	- 375.1
24 แม่ริม	Mae Rim								0.0	709.0	- 342.9
25 สันทราย	San Sai								0.0	697.1	- 424.1
26 ดอยสะเก็ด	Doi Saket						4.8		4.8	862.9	- 262.2
27 สันกำแพง	San Kamphaeng									191.3	- 657.2
28 หางดง	Hang Dong								0.0	1234.4	+ 178.8
29 สารภี	Saraphi						6.2		6.2	1164.3	
30 สันป่าตอง	San Pa Tong						26.3		26.3	890.4	- 44.7
31 จอมทอง	Chom Thong						5.6		5.6	907.6	+ 34.9
32 ฮอด	Hot								0.0	655.7	- 383.3
33 **ลำพูน**	**LAMPHUN**								0.0	793.0	- 95.0
34 ป่าซาง	Pa Sang						8.5		8.5	996.5	+ 93.6
35 ลี้	Li								0.0	603.1	- 506.0
36 **ลำปาง**	**LAMPANG***							T	T	660.4	- 347.2
37 งาว	Ngao								0.0	1131.2	- 40.1
38 แจ้ห่ม	Chae Hom								0.0	812.4	-108.7
39 เกาะคา	Ko Kha								0.0	820.1	- 175.9
40 สบปราบ	Sop Prap								0.0	1097.2	+ 86.8

สถานีฝน	Station	วันที่และจำนวนน้ำฝนเป็นมิลลิเมตร Date and amount of rainfall in millimeters ตุลาคม October 15	16	17	18	19	20	21	ฝนรวม มม. Total rainfall mm.	ฝนรวมตั้งแต่ 1 มกราคม Accumulative rainfall since 1 January ปริมาณ มม. Amount mm.	สูงต่ำกว่าปกติ Above or below Normal
41 เถิน	Thoen								0.0	887.1	- 34.0
42 แม่พริก	Mae Phrik										
43 แพร่	PHRAE*								0.0	799.6	- 250.0
44 สอง	Song										
45 สูงเม่น	Sung Men										
46 เด่นชัย	Den Chai								0.0	901.4	- 241.3
47 น่าน	NAN*						13.5		13.5	956.9	- 303.3
48 ทุ่งช้าง	Thung Chang								0.0	652.2	- 947.2
49 เชียงกลาง	Chiang Klang								0.0	781.0	
50 ท่าวังผา	Tha Wang Pha*						4.5		4.5	928.3	- 465.9
51 บ้ว	Pua								0.0	866.5	- 361.4
52 สา	Sa						0.9		0.9	1025.2	- 775.8
53 นาน้อย	Na Noi										
54 อุตรดิตถ์	UTTARADIT*								0.0	1083.8	- 286.8
55 ฟากท่า	Fak Tha								0.0	843.9	- 276.6
56 น้ำปาด	Nam Pat								0.0	914.4	- 246.0
57 สนามบินอุตรดิตถ์	Uttaradit Airport*										
58 ท่าปลา	Tha Pla								0.0	1143.6	- 35.8
59 ลับแล	Laplae								0.0	1487.2	+ 50.5
60 ตาก	TAK*								0.0	835.7	- 124.1
61 เขื่อนภูมิพล	Bhumibol Dam*								0.0	818.4	- 156.4
62 บ้านตาก	Ban Tak								0.0	774.5	- 5.9
63 แม่ระมาด	Mae Ramat										
64 แม่สอด	Mae Sot*								0.0	1198.7	- 269.9
65 สุโขทัย	SUKHOTHAI								0.0	1036.8	+ 8.0
66 ทุ่งเสลี่ยม	Thung Saliam								0.0	511.7	- 621.1
67 สวรรคโลก	Sawankhalok								0.0	476.8	- 515.7
68 กงไกรลาศ	Kong Krailat								0.0	1163.8	- 44.8
69 บ้านด่านลานหอย	Ban Dan Lan Hoi										
70 พิษณุโลก	PHITSANULOK*								0.0	931.0	- 342.6
ไทย	Nakhon Thai										
72 พรหมพิราม	Phrom Phiram								0.0	976.1	+ 43.9
73 วังทอง	Wang Thong								0.0	1035.7	- 276.[illegible]
74 บางกระทุ่ม	Bang Krathum								0.0	961.6	- 360.9
75 กำแพงเพชร	KAMPHAENG PHET								0.0	915.4	- 208.6
76 พรานกระต่าย	Phan Kratai								0.0	873.8	- 484.3
77 คลองขลุง	Khlong Khlung								0.0	632.6	- 586.2
78 ขาณุวรลักษบุรี	Khanu Woralaksaburi								0.0	1060.1	- 140.7
79 พิจิตร	PHICHIT								0.0	693.3	- 754.6
80 สามง่าม	Sam Ngam								0.0	736.4	- 473.3
81 ตะพานหิน	Taphan Hin								0.0	619.6	- 584.1

สถานีฝน	Station	วันที่และจำนวนน้ำฝนเป็นมิลลิเมตร Date and amount of rainfall in millimeters							ฝนรวม มม. Total rainfall mm.	ฝนรวมตั้งแต่ 1 มกราคม Accumulative rainfall since 1 January	
		ตุลาคม October								ปริมาณ มม. Amount mm.	สูงต่ำกว่าปกติ Above or below Normal
		15	16	17	18	19	20	21			
82 บางมูลนาก	Bang Mun Nak										
83 โพทะเล	Pho Thale										
84 เพชรบูรณ์	**PHETCHABUN***								0.0	687.1	- 98.3
85 หล่มเก่า	Lom Kao								0.0	1040.8	- .7
86 หล่มสัก	Lom Sak*								0.0	952.8	- 0.7
87 ชนแดน	Chon Daen								0.0	1034.4	-146.1
88 หนองไผ่	Nong Phai								0.0	1116.9	- 67.3
89 วิเชียรบุรี	Wichian Buri*								0.0	1101.0	- 5.3
ภาคตะวันออกเฉียงเหนือ	**NORTHEASTERN PART**										
1 เลย	**LOEI***								0.0	1301.2	+123.7
2 เชียงคาน	Chiang Khan								0.0	981.3	-259.5
3 ท่าลี่	Tha Li								0.0	217.6	
4 ด่านซ้าย	Dan Sai								0.0	805.3	-245.7
5 วังสะพุง	Wang Saphung								0.0	498.6	-558.6
6 หนองคาย	**NONG KHAI**								0.0	1167.4	-585.2
7 สีเชียงใหม่	Si Chiang Mai								0.0	1157.6	-503.4
8 ท่าบ่อ	Tha Bo								0.0	986.7	-537.0
9 โพนพิสัย	Phon Phisai										
10 บึงกาฬ	Bung Kan								0.0	2749.2	+274.0
11 เซกา	Seka								0.0	2395.6	+790.4
12 อุดรธานี	**UDON THANI**								0.0	964.0	-549.3
13 เพ็ญ	Phen								0.0	1125.8	-197.4
14 กุมภวาปี	Kumphawapi								0.0	1430.7	+364.8
15 หนองหาร	Nong Han								0.0	555.1	
16 หนองบัวลำภู	Nong Bua Lam Phu								0.0	128.7	
17 สกลนคร	**SAKON NAKHON***								0.0	1548.6	+ 97.5
18 วานรนิวาส	Wanon Niwat								0.0	552.5	
19 สว่างแดนดิน	Sawang Daen Din								0.0	1900.2	+316.7
20 พรรณานิคม	Phanna Nikhom								0.0	1639.7	+133.9
21 นครพนม	**NAKHON PHANOM**								0.0	2027.5	-295.1
22 บ้านแพง	Ban Phaeng								0.0	2453.7	-282.7
23 ท่าอุเทน	Tha Uthen										
24 นาแก	Na Kae								0.0	1597.2	+107.1
25 ธาตุพนม	That Phanom								0.0	1707.4	- 42.0
26 มุกดาหาร	Mukdahan*								0.0	1400.4	- 77.6
27 กาฬสินธุ์	**KALASIN**								0.0	1071.0	-299.8
28 ยางตลาด	Yang Talat								0.0	1107.4	-173.1
29 สหัสขันธ์	Sahatsakhan								0.0	1141.0	-187.4
30 กุฉินารายณ์	Kuchinarai								0.0	1160.1	-330.3
31 กมลาไสย	Kamalasai								0.0	931.0	-447.6
32 ร้อยเอ็ด	**ROI ET***								0.0	1347.0	- 31.6

สถานีฝน	Station	วันที่และจำนวนน้ำฝนเป็นมิลลิเมตร Date and amount of rainfall in millimeters							ฝนรวม มม. Total rainfall mm.	ฝนรวมตั้งแต่ 1 มกราคม Accumulative rainfall since 1 January	
		ตุลาคม October								ปริมาณ มม. Amount mm.	สูงต่ำกว่าปกติ Above or below Normal
		15	16	17	18	19	20	21			
33 โพนทอง	Phon Thong								0.0	198.7	
34 ธวัชบุรี	Thawatchaburi										
35 อาจสามารถ	At Samat										
36 เสลภูมิ	Selaphum										
37 จตุรพักตร์พิมาน	Chaturaphak Phiman								0.0	1360.3	+303.3
38 เกษตรวิสัย	Kaset Wisai								0.0	1051.9	-333.0
39 สุวรรณภูมิ	Suwannaphum								0.0	1086.6	-538.5
40 มหาสารคาม	MAHA SARAKHAM								0.0	1251.6	-107.9
41 เชียงยืน	Chiang Yun								0.0	783.5	-471.1
42 กันทรวิชัย	Kantharawichai								0.0	596.9	
43 โกสุมพิสัย	Kosum Phisai*								0.0	301.3	-404.5
44 บรบือ	Borabu								0.0	1149.6	- 91.6
45 วาปีปทุม	Wapi Pathum								0.0	630.8	-529.6
46 พยัคฆภูมิพิสัย	Phayakkhaphum Phisai								0.0	914.7	-455.0
47 ขอนแก่น	KHON KAEN*								0.0	1177.1	+ 8.1
48 น้ำพอง	Nam Phong								0.0	833.6	-208.4
49 ภูเวียง	Phu Wiang								0.0	1242.2	+ 48.2
50 ชุมแพ	Chum Phae								0.0	474.7	
51 มัญจาคีรี	Mancha Khiri								0.0	1208.3	+ 76.2
52 ชนบท	Chonnabot								0.0	1238.8	+ 96.7
53 บ้านไผ่	Ban Phai								0.0	1197.5	+ 39.4
54 พล	Phon								0.0	1074.6	-168.0
55 หนองสองห้อง	Nong Song Hong								0.0	1135.6	- 95.5
56 ชัยภูมิ	CHAIYAPHUM								0.0	1007.0	-222.5
57 เกษตรสมบูรณ์	Kaset Sombun								0.0	348.4	
58 ภูเขียว	Phu Khieo								0.0	1156.3	+146.4
59 คอนสวรรค์	Khon Sawan								0.0	1171.6	* 52.7
60 จัตุรัส	Chatturat								0.0	749.9	-306.6
61 บำเหน็จณรงค์	Bamnet Narong								0.0	607.3	-555.7
62 นครราชสีมา	NAKHON RATCHASIMA*								0.0	593.2	-535.6
63 บัวใหญ่	Bua Yai										
64 ค[illegible]	Khong										
65 ด่านขุนทด	Dan Khun Thot								0.0	996.8	- 46.1
66 โนนไทย	Non Thai								0.0	680.9	-315.6
67 โนนสูง	Non Sung								0.0	880.2	-290.1
68 พิมาย	Phimai								0.0	426.2	
69 สีคิ้ว	Sikhiu								0.0	941.3	- 87.3
70 สูงเนิน	Sung Noen								0.0	905.1	-216.3
71 ปักธงชัย	Pak Thong Chai										
72 โชคชัย	Chok Chai*								0.0	853.7	-155.0
73 ครบุรี	Khon Buri								0.0	573.3	-436.1

สถานีฝน	Station	วันที่และจำนวนน้ำฝนเป็นมิลลิเมตร Date and amount of rainfall in millimeters							ฝนรวม มม. Total rainfall mm	ฝนรวมตั้งแต่ 1 มกราคม Accumulative rainfall since 1 January	
		ตุลาคม October								ปริมาณ มม. Amount mm.	สูงต่ำกว่าปกติ Above or below Normal
		15	16	17	18	19	20	21			
74 บุรีรัมย์	BURI RAM										
75 พุทไธสง	Phutthaisong								0.0	1164.6	-151.0
76 สตึก	Satuk								0.0	1181.6	[illegible]
77 ลำปลายมาศ	Lam Phai Mat								0.0	576.7	
78 นางรอง	Nang Rong								0.0	736.3	-519.7
79 สุรินทร์	SURIN								0.0	1245.1	- 15.6
80 รัตนบุรี	Rattanaburi								0.0	1261.0	+ 7.2
81 ท่าตูม	Tha Tum								0.0	1264.2	+100.7
82 ศีขรภูมิ	Sikhoraphum										
83 ปราสาท	Prasat								0.0	889.7	-285.1
84 สังขะ	Sangkha								0.0	562.9	-619.3
85 ศรีสะเกษ	SI SA KET										
86 ราษีไศล	Rasi Salai								0.0	1086.5	-137.9
87 กันทรารมย์	Kanthararom								0.0	1426.7	+215.5
88 ขุขันธ์	Khukhan								0.0	1411.7	+167.1
89 ขุนหาญ	Khun Han								0.0	1184.0	- 99.7
90 กันทรลักษ์	Kantharalak								0.0	1321.4	+ 3.6
91 อุบลราชธานี	UBON RATCHATHANI *								0.0	1706.3	+172.8
92 เขมราฐ	Khemarat								0.0	1745.4	+276.8
93 อำนาจเจริญ	Amnat Charoen								0.0	913.9	-647.5
94 ยโสธร	Yasothon										
95 ตระการพืชผล	Trakan Phutphon								0.0	2144.7	+708.8
96 มหาชนะชัย	Maha Chana Chai								0.0	2052.7	+616.8
97 เขื่องใน	Khuang Nai								0.0	1232.7	-253.4
98 โขงเจียม	Khong Chiam										
99 เดชอุดม	Det Udom								0.0	1618.9	+117.1
100 บุณฑริก	Buntharik								0.0	1221.5	-429.5
ภาคกลาง	CENTRAL PART										
1 นครสวรรค์	NAKHON SAWAN								0.0	679.8	-410.3
2 บรรพตพิสัย	Banphot Phisai								0.0	899.8	- 0.5
3 ชุมแสง	Chumsaeng								0.0	850.0	-343.3
4 หนองบัว	Nong Bua										
5 ลาดยาว	Lat Yao								0.0	908.8	- 67.1
6 ท่าตะโก	Tha Tako								0.0	819.7	-187.0
7 พยุหคีรี	Phayuha Khiri								0.0	868.2	-102.3
8 ตาคลี	Takhli								0.0	692.2	-529.0
9 อุทัยธานี	UTHAI THANI								0.0	843.4	-238.8
10 สว่างอารมณ์	Sawang Arom								0.0	847.9	-181.5
11 บ้านไร่	Ban Rai								0.0	672.2	-421.9
12 ทัพทัน	Thap than								0.0	1031.7	-145.2
13 หนองฉาง	Nong Chang								0.0	1080.2	-246.0

สถานีฝน	Station	วันที่และจำนวนน้ำฝนเป็นมิลลิเมตร Date and amount of rainfall in millimeters ตุลาคม October 15	16	17	18	19	20	21	ฝนรวม มม. Total rainfall mm.	ฝนรวมตั้งแต่ 1 มกราคม Accumulative rainfall since 1 January ปริมาณ มม. Amount mm.	สูงต่ำกว่าปกติ Above or below Normal
14 หนองขาหย่าง	Nong Khayang								0.0	1077.0	- 12.1
15 ชัยนาท	CHAI NAT								0.0	822.0	-241.6
16 มโนรมย์	Manorom								0.0	863.7	-239.2
17 วัดสิงห์	Wat Sing								0.0	788.3	-377.7
18 หันคา	Hankha								0.0		
19 สิงห์บุรี	SING BURI								0.0	525.8	-512.8
20 อินทร์บุรี	In Buri								0.0	403.7	
21 บางระจัน	Bang Rachan								0.0	610.1	-548.2
22 พรหมบุรี	Phrom Buri								0.0	642.8	-580.9
23 ลพบุรี	LOP BURI*								0.0	721.9	-464.7
24 บ้านหมี่	Ban Mi								0.0	478.8	-490.0
25 บัวชุม	Bua Chum*								0.0	946.7	-207.3
26 ชัยบาดาล	Chai Badan								0.0	794.4	-244.6
27 พัฒนานิคม	Phatthana Nikhom								0.0	479.6	-539.1
28 โคกสำโรง	Khok Samrong								0.0	396.1	-594.7
29 ท่าวุ้ง	Tha Wung										
30 สุพรรณบุรี	SUPHAN BURI*										
31 เดิมบางนางบวช	Doembang Nangbuat										
32 สามชุก	Sam Chuk										
33 ดอนเจดีย์	Don Chedi										
34 ศรีประจันต์	Si Pharachan										
35 อู่ทอง	U Thong								0.0	257.1	
36 บางปลาม้า	Bang Pa Ma										
37 สองพี่น้อง	Song Phi Nong								0.0	658.6	-105.3
38 อ่างทอง	ANG THONG								0.0	941.2	-306.1
39 โพธิ์ทอง	Pho Thong										
40 ไชโย	Chaiyo								0.0	712.7	-282.0
41 วิเศษชัยชาญ	Wiset Chai Chan								0.0	858.3	-409.5
42 ป่าโมก	Pa Mok								0.0	674.3	-416.7
43 สระบุรี	SARABURI								0.0	947.2	-523.8
44 พระพุทธบาท	Phra Phutthabat										
45 บ้านหมอ	Ban Mo								0.0	421.5	-790.6
46 เสาไห้	Sao Hai								0.0	914.0	-531.8
47 แก่งคอย	Kaeng Khoi								0.0	833.1	-630.2
48 หนองแค	Nong Khae								0.0	639.1	-783.1
49 พระนครศรีอยุธยา	PHRA NAKHON SI AYUTTHAYA										
50 ท่าเรือ	Tha Rua										
51 ผักไห่	Phak Hai								0.0	626.7	-656.9
52 บางบาล	Bang Ban								0.0	768.1	-543.0
53 เสนา	Sena								0.0	421.2	
54 บางไทร	Bang Sai								0.0		

สถานีฝน	Station	วันที่และจำนวนน้ำฝนเป็นมิลลิเมตร Date and amount of rainfall in millimeters ตุลาคม October 15	16	17	18	19	20	21	ฝนรวม มม. Total rainfall mm.	ฝนรวมตั้งแต่ 1 มกราคม Accumulative rainfall since 1 January ปริมาณ มม. Amount mm.	สูงต่ำกว่าปกติ Above or below Normal
55 บางปะอิน	Bang Pa-in								0.0	572.5	-726.3
56 ปทุมธานี	PATHUM THANI										
57 หนองเสือ	Nong Sua								0.0	830.[illegible]	[illegible]93.1
58 ธัญบุรี	Thanyaburi								0.0	166.8	
59 รังสิต	Rangsit								0.0	387.0	
60 ลำลูกกา	Lam Luk Ka								0.0	276.3	
61 นนทบุรี	NONTHABURI										
62 บางบัวทอง	Bang Bua Thong								0.0	393.3	
63 ธนบุรี	THON BURI										
64 ตลิ่งชัน	Taling Chan										
65 บางขุนเทียน	Bang Khun Thian										
66 ราษฎร์บูรณะ	Rat Burana										
67 กรุงเทพมหานคร	BANGKOK METROPOLIS								0.0	1119.2	-251.2
68 สนามบินดอนเมือง	Don Muang Airport*								0.0	562.4	
69 บางเขน	Bang Khen								0.0	882.1	-469.7
70 มีนบุรี	Min Buri										
71 ลาดกระบัง	Lat Krabang								0.0	264.0	
72 ศูนย์วิจัยบางนา	Bangk Na*								0.0	1092.8	
73 กาญจนบุรี	KANCHANABURI*								0.0	698.7	-249.5
74 สังขละบุรี	Sangkhla Buri										
75 เหมืองปิล็อก	Pilok										
76 ทองผาภูมิ	Thong Pha Phum*								0.0	1094.5	-455.1
77 ศรีสวัสดิ์	Si Sawat										
78 ไทรโยค	Sai Yok										
79 พนมทวน	Phanom Thuan								0.0	138.4	
80 ท่าม่วง	Tha Muang								0.0	642.3	-148.2
81 นครปฐม	NAKHON PATHOM								0.0	835.0	-291.9
82 บางเลน	Bang Len								0.0	583.6	-462.0
83 นครชัยศรี	Nakhon Chaisi								0.0	496.0	-433.4
84 ราชบุรี	RATCHABURI										
85 บ้านโป่ง	Ban Pong								0.0	734.9	-166.9
86 โพธาราม	Photharam								0.0	690.3	-358.9
87 ดำเนินสะดวก	Damnoen Saduak										
88 ปากท่อ	Pak Tho								0.0	483.2	-474.3
89 สมุทรสงคราม	SAMUT SONGKHRAM										
90 บางคนที	Bang Khonthi								0.0	558.0	-440.2
91 อัมพวา	Amphawa								0.0	485.9	-478.9
92 สมุทรสาคร	SAMUT SAKHON								0.0	560.4	-612.3
93 กระทุ่มแบน	Kratum Baen								0.0	383.6	
94 สมุทรปราการ	SAMUT PRAKAN								0.0	680.9	-567.6
95 บางพลี	Bang Phli								0.0	535.6	

สถานีฝน	Station	วันที่และจำนวนน้ำฝนเป็นมิลลิเมตร Date and amount of rainfall in millimeters							ฝนรวม มม. Total rainfall mm.	ฝนรวมตั้งแต่ 1 มกราคม Accumulative rainfall since 1 January	
		ตุลาคม October								ปริมาณ มม. Amount mm.	สูงต่ำกว่าปกติ Above or below Normal
		15	16	17	18	19	20	21			
ภาคตะวันออก	**EASTERN PART**										
1 นครนายก	NAKHON NAYOK								0.0	1385.5	-481.0
2 บ้านนา	Ban Na								0.0	517.4	
3 ปากพลี	Pak Phli								0.0	1145.3	
4 องครักษ์	Ongkharak								0.0	1014.2	-711.2
5 ปราจีนบุรี	PRACHIN BURI *								0.0	1311.2	-678.6
6 ประจันตคาม	Prachantakham								0.0	164.5	
7 บ้านสร้าง	Ban Sang								0.0	1471.3	-128.5
8 ศรีมหาโพธิ	Si Maha Phot										
9 กบินทร์บุรี	Kabin Buri*								0.0	1574.7	+ 77.3
10 สระแก้ว	Sa Kaeo								0.0	242.1	
11 วัฒนานคร	Watthana Nakhon								0.0	1270.3	-172.1
12 อรัญประเทศ	Aranyaprathet *								0.0	1097.6	-367.1
13 ฉะเชิงเทรา	CHACHOENGSAO								0.0	840.2	-452.3
14 บ้านโพธิ์	Ban Pho								0.0	559.3	-623.5
15 ชลบุรี	CHON BURI *								0.0	510.6	-690.6
16 พานทอง	Phan Thong								0.0	438.8	
17 บ้านบึง	Ban Bung										
18 เกาะสีชัง	Ko Sichang *								0.0	686.7	-450.6
19 ศรีราชา	Si Racha										
20 สัตหีบ	Sattahip *								0.0	840.7	-326.4
21 ระยอง	RAYONG								0.0	933.2	-295.6
22 บ้านค่าย	Ban Khai								0.0	817.1	-373.4
23 แกลง	Klaeng								0.0	1213.2	-716.3
24 จันทบุรี	CHANTHABURI *								0.0	2514.8	-523.7
25 ท่าใหม่	Tha Mai								0.0	2245.6	-379.6
26 มะขาม	Makham								0.0	1615.4	
27 ตราด	TRAT								0.0	3463.9	-223.6
28 เขาสมิง	Khao Saming								0.0	3543.3	+1098.0
29 แหลมงอบ	Laem Ngop										
30 คลองใหญ่	Khlong Yai *								0.0	3111.2	+438.3
ภาคใต้	**SOUTHERN PART**										
1 เพชรบุรี	PHETCHABURI								0.0	403.4	-561.9
2 บ้านแหลม	Ban Laem										
3 บ้านลาด	Ban Lat								0.0	264.4	
4 ท่ายาง	Tha Yang								0.0	407.0	- 287.6
5 ชะอำ	Cha - am								0.0	325.5	-412.4
6 ประจวบคีรีขันธ์	PRACHUAP KHIRI KHAN *								0.0	568.0	-290.1
7 หัวหิน	Hua Hin *								0.0	390.1	-416.5
8 ปราณบุรี	Pran Buri										
9 ชุมพร	CHUMPHON *		1.8	0.3			0.4	0.1	2.5	1352.6	- 83.1

สถานีฝน	Station	วันที่และจำนวนน้ำฝนเป็นมิลลิเมตร Date and amount of rainfall in millimeters							ฝนรวม มม. Total rainfall mm.	ฝนรวมตั้งแต่ 1 มกราคม Accumulative rainfall since 1 January	
		ตุลาคม October								ปริมาณ มม. Amount mm.	สูงต่ำกว่าปกติ Above or below Normal
		15	16	17	18	19	20	21			
10 ท่าแซะ	Tha Sac								0.0	1881.5	+355.3
11 สวี	Sawi			27.0					27.0	1448.	+237.0
12 หลังสวน	Lang Suan								0.0	922.	54.5
13 สุราษฎร์ธานี	SURAT THANI*		0.3					T	0.3	1061.0	56.0
14 ไชยา	Chaiya				11.5				11.5	1217.2	+233.4
15 เกาะสมุย	Ko Samui*		0.9		0.7		0.9		2.5	850.2	- 62.6
16 พุนพิน	Phunphin								0.0	1229.2	+149.1
17 ท่าฉาง	Tha Chang			32.2					32.2	790.5	
18 กาญจนดิษฐ์	Kanchanadit										
19 บ้านนาสาร	Ban Na San										
20 นครศรีธรรมราช	NAKHON SI THAMMARAT*			3.0		1.8	1.7	0.8	7.3	928.0	-297.4
21 สิชล	Sichon								0.0	708.4	-382.3
22 ท่าศาลา	Tha Sala					30.0			30.0	678.8	-213.3
23 ฉวาง	Chawang			16.0					16.0	1239.8	-273.7
24 ทุ่งสง	Thung Song								0.0	1338.5	- 49.2
25 ร่อนพิบูลย์	Ron Phibun										
26 ปากพนัง	Pak Phanang								0.0	537.1	- 47.4
27 พัทลุง	PHATTHALUNG								0.0	258.5	
28 ควนขนุน	Khuan Khanun								0.0	267.2	
29 ปากพยูน	Pak Phayun										
30 เขาชัยสน	Khao Chaison				12.8		10.1		22.9	342.5	
31 สงขลา	SONGKHLA*		2.6	1.4	[illegible].0	T	6.8	32.0	50.8	769.4	-271.1
32 รัตภูมิ	Rattaphum	4.8		5.6		11.4	2.1		23.9	998.6	
33 หาดใหญ่	Hat Yai			T	0.5	1.5	0.3	4.7	7.0	1028.7	
34 สะเดา	Sadao									126.2	
35 ปัตตานี	PATTANI*			3.1			1.0	5.7	9.8	913.7	+195.6
36 หนองจิก	Nong Chik						56.4		56.4	620.5	
37 ยะหริ่ง	Yaring						15.3		15.3	377.0	
38 มายอ	Mayo	15.3		16.4			35.0		66.7	966.0	
39 โคกโพธิ์	Khok Pho								0.0	360.9	
40 ปะนาเระ	Panare									297.4	
41 ยะลา	YALA	11.9		16.9					28.8	902.4	
42 ยะหา	Yaha	5.2		2.1					7.3	907.4	
43 รามัน	Raman	12.3	5.1		25.3		16.7		59.4	1031.7	
44 บันนังสตา	Bannang Satar									397.1	
45 เบตง	Betong	46.5							46.5	1183.2	
46 นราธิวาส	NARATHIWAT*				51.7	1.4	38.7	9.2	101.0	1262.3	-142.2
47 ยี่งอ	Yi-ngo	8.2		5.9			28.3		42.4	879.8	
48 ระแงะ	Rangae										
49 ตากใบ	Tak Bai				18.6				18.6	361.3	
50 สุไหงโกลก	Sungai Kolok									659.1	

สถานีฝน	Station	วันที่และจำนวนน้ำฝนเป็นมิลลิเมตร Date and amount of rainfall in millimeters							ฝนรวม มม. Total rainfall mm.	ฝนรวมตั้งแต่ 1 มกราคม Accumulative rainfall since 1 January	
		ตุลาคม October								ปริมาณ มม. Amount mm.	สูงต่ำกว่าปกติ Above or below Normal
		15	16	17	18	19	20	21			
51 ระนอง	RANONG		T	0.7	T				0.7	4225.6	+177.0
52 กระบุรี	Kra Buri								0.0	1531.8	
53 พังงา	PHANGNGA									1055.2	
54 ตะกั่วป่า	Takua Pa		13.1		T				13.1	1764.2	
55 กะปง	Kapong			16.8	11.2				28.0	3532.0	
56 ท้ายเหมือง	Thai Muang						11.1		11.1	2292.7	
57 ตะกั่วทุ่ง	Takua Thung				75.2				75.2	2730.3	
58 ทับปุด	Thap Put				35.2				35.2	2183.5	
59 ภูเก็ต	PHUKET*		T				3.5		3.5	1447.4	-534.4
60 สนามบินภูเก็ต	Phuket Airport*		4.4	0.2	2.3	35.8	14.4		57.1	1862.4	-381.4
61 กระบี่	KRABI				13.3	37.2			50.5	1443.2	
62 อ่าวลึก	Ao Luk				60.0				60.0	2134.1	
63 คลองท่อม	Khlong Tom			1.2	3.2				4.4	1730.3	
64 ตรัง	TRANG			T			0.1	T	0.1	1695.3	-299.1
65 สนามบินตรัง	Trang Airport*										
66 สิเกา	Sikao		2.0		6.2				8.2	1515.0	
67 ย่านตาขาว	Yan Ta Khao									1021.3	
68 ปะเหลียน	Palian									1336.5	
69 สตูล	SATUN			7.6	18.2	0.2			26.0	1086.3	
70 ทุ่งหว้า	Thung Wa				11.7				11.7	1435.5	

สถานีฝน	Station	วันที่และจำนวนน้ำฝนเป็นมิลลิเมตร Date and amount of rainfall in millimetre							ฝนรวม มม. Total rainfall mm.	ฝนรวมตั้งแต่ 1 มกราคม Accumulative rainfall since 1 January	
		ตุลาคม October								ปริมาณ มม. Amount mm.	สูงต่ำกว่าปกติ Above or below Normal
		15	16	17	18	19	20	21			
กรุงเทพมหานคร	**BANGKOK METROPOLIS**										
1 สถานีเครื่องรับส่งวิทยุนนทบุรี	Overseas Radio Receiving Station								0.0		
2 ร.ร. การช่างนนทบุรี	Nonthaburi Trade School								0.0		
3 พลังงานปรมาณูแห่งชาติ	Atomic Energy For Peace								0.0		
4 กองกำกับการรถวิทยุ ฯ	MMP. Sub Division Car Center								0.0		
5 วิทยาลัยครูจันทรเกษม	Chankasem College Education								0.0		
6 การไฟฟ้าฝ่ายผลิต	Electrical Supply Authority								0.0		
7 ศูนย์ฝึกการบินพลเรือน	Civil Aviation Training Center								0.0		
8 ร.ร. โยธินบูรณะ	Yo in Burana School								0.0		
9 สถานีรถไฟบางบำหรุ	Bang Bamru Railway Station								0.0		
10 ร.ร. พาณิชการสยาม	Siam Commercial School								0.0		
11 ร.ร. การประชาสัมพันธ์	Public Relation School								0.0		
12 ร.ร. สามเสนนอก	Sam Sen Nok School								0.0		
13 มหาวิทยาลัยรามคำแหง	Ramkhamhaeng University								0.0		
14 ร.ร. ศรีอุลัย	Sri Ulai School								0.0		
15 ร.ร. จิตรลดา	Chitlada School								0.0		
16 เขตบางกะปิ	Bangkapi Boundary								0.0		
17 เขตหนองจอก	Nong Chok Boundary								0.0		
18 กระทรวงศึกษาธิการ	Ministry of Education								0.0		
19 ร.ร. ช่างกลวิทยา	Changkol Vitthaya School								0.0		
20 ร. 1 พัน 2 รอ.	Second Infantry Battalion								0.0		
21 บ้านมนังคศิลา	Ban Manangkha Sila								0.0		
22 ร.ร. โยสิตสโมสร	Kosit Samosorn School								0.0		
23 ประตูน้ำปทุมวัน	Pathumvan Irr.								0.0		
24 ร.ร. เฉลิมสาสน์ศึกษา	Chalermsart Suksa School								0.0		
25 วิทยาลัยเพาะช่าง	Poh Chang College								0.0		
26 ร.ร. มาเตร์เดอี	Mater Dei School								0.0		
27 สถานีจ่ายไฟฟ้าบางกะปิ	Sup Center of Electrial Supply-Bangkapi								0.0		
28 วิทยาลัยพาณิชการธนบุรี	Thonburi Commercial College								0.0		
29 วิทยาลัยครูบ้านสมเด็จ	Bansomdet Teacher College								0.0		
30 เขตคลองสาน	Khlong San Boundary								0.0		
31 ร.ร. เตรียมทหาร	Armed Force Academy Preparatory-School								0.0		
32 ร.ร. กรุงเทพคริสเตียน	Bangkok Christian College								0.0		
33 ร.ร. ศรีวิกรม์	Srivikorn School								0.0		
34 ประตูน้ำพระโขนง	Prakhanong Irr.								0.0		
35 ร.ร. สมชิตศึกษา	Somchit Suksa School								0.0		
36 ร.ร. ยานนาวาวิทยาคม	Yannawa Vitthayakhom School								0.0		
37 ร.ร. พระโขนง	Prakhanong School								0.0		
38 ร.ร. ช่องนนทรี	Chong Nonthri School								0.0		

อุณหภูมิสูงสุดและต่ำสุดประจำวันที่ ๑๕ – ๒๑ ตุลาคม ๒๕๒๒

Daily Max. and Min. Temperature 15–21 October 1979

สถานี	Station	อุณหภูมิสูงสุดและต่ำสุดเป็นองศา ซ. Max. and Min. Temperature in degree C.							เฉลี่ยสูงสุดต่ำสุด Average Max. Min.	เฉลี่ยในสัปดาห์ Weekly Mean	ค่าปกติประจำเดือน Monthly Normal
		15	16	17	18	19	20	21			
ภาคเหนือ	**NORTHERN PART**										
1 เชียงราย	CHIANG RAI	30.6 / 19.9	34.2 / 17.4	32.5 / 18.5	31.1 / 17.5	[illegible]	[illegible]	28.6 / [illegible]	31.3 / 17.9	[illegible]	25.3
2 แม่ฮ่องสอน	MAE HONG SON	22.0	22.0	21.0	19.0	19.[illegible]	20.8	20.8	20.6		
3 เชียงใหม่	CHIANG MAI	32.5 / 21.1	31.6 / 21.1	32.2 / 20.7	32.1 / 21.0	31.8 / 22.0	32.2 / 21.1	32.3 / 23.3	31.1 / 21.5	26.8	26.2
4 น่าน	NAN	31.2 / 17.5	32.1 / 17.3	32.9 / 19.4	32.7 / 18.5	32.5 / 18.7	32.8 / 19.8	31.9 / 21.6	32.5 / 19.5	25.6	26.9
5 ท่าวังผา	Tha Wang Pha	31.2 / 16.1	31.7 / 15.2	10.[illegible]	31.9 / 16.8	31.8 / 17.9	31.7 / 18.7	20.8	31.6 / 17.2	24.4	
6 ลำปาง	LAMPANG	32.7 / 19.1	32.6 / 17.8	32.5 / 18.1	32.1 / 18.5	32.7 / 17.6	32.6 / 19.0	31.3 / 23.3	32.4 / 19.2	25.7	26.4
7 แม่สะเรียง	Mae Sariang	32.3 / 21.3	33.7 / 20.4	33.9 / 19.8	32.7 / 17.6	32.9 / 18.8	32.5 / 19.4	30.9 / 20.9	32.9 / 19.7	26.2	27.3
8 แพร่	PHRAE	32.4 / 20.7	32.7 / 19.9	33.3 / 19.8	33.9 / 20.0	32.3 / 18.9	32.7 / 20.3	31.5 / 21.7	32.6 / 20.2	26.4	26.9
9 อุตรดิตถ์	UTTARADIT	34.5 / 21.9	35.5 / 21.5	35.6 / 21.4	35.5 / 21.2	35.4 / 20.8	35.5 / 21.3	34.9 / 23.6	35.1 / 21.8	26.4	27.9
10 ตาก	TAK	33.7 / 20.9	33.5 / 21.3	33.6 / 19.8	32.1 / 19.5	32.5 / 18.9	32.9 / 19.9	31.5 / 20.3	32.7 / 20.1	26.4	26.9
11 เขื่อนภูมิพล	Bhumibol Dam	33.4 / 21.9	33.1 / 20.8	32.4 / 20.[illegible]	32.1 / 21.5	32.2 / 19.3	32.5 / 20.4	30.7 / 21.0	32.3 / 20.6	26.5	26.8
12 พิษณุโลก	PHITSANULOK	32.8 / 21.7	33.1 / 22.6	33.1 / 21.3	32.7 / 21.5	32.2 / 20.8	32.1 / 21.5	32.9 / 22.5	32.7 / 21.3	27.0	28.1
13 แม่สอด	Mae Sot	30.5 / 20.4	32.4 / 21.2	31.6 / 19.2	32.9 / 18.2	31.2 / 17.6	32.4 / 18.8	32.0 / 19.7	32.3 / 19.3	25.8	27.0
14 เพชรบูรณ์	PHETCHABUN	32.9 / 19.5	32.9 / 20.1	33.4 / 18.5	32.9 / 17.9	33.7 / 18.4	33.3 / 19.4	31.8 / 20.0	33.0 / 19.1	26.1	27.0
15 หล่มสัก	Lom Sak	34.0 / 19.5	33.5 / 20.0	32.3 / 18.3	33.2 / 18.2	34.0 / 18.5	33.5 / 19.4	31.2 / 19.6	33.2 / 19.1	26.2	...
16 วิเชียรบุรี	Wichian Buri	32.1 / 20.4	33.5 / 21.5	32.7 / 19.0	33.5 / 18.5	32.7 / 18.7	33.3 / 18.0	19.2	33.1 / 19.3	26.2	
ภาคตะวันออกเฉียงเหนือ	**NORTHEASTERN PART**										
1 หนองคาย	NONG KHAI	31.9 / 20.8	31.1 / 19.3	32.2 / 19.8	31.9 / 19.4	32.6 / 20.7	31.3 / 20.9	31.[illegible] / 20.[illegible]	31.7 / 20.1	25.9	27.1
2 เลย	LOEI	32.3 / 17.9	32.0 / 17.6	31.6 / 17.2	31.9 / 16.4	32.5 / 17.0	32.3 / 17.5	32.3 / 18.3	32.1 / 17.5	24.7	25.8
3 อุดรธานี	UDON THANI	32.4 / 20.4	32.5 / 20.0	32.3 / 18.8	32.3 / 18.4	32.6 / 20.0	32.2 / 20.5	30.7 / 20.2	32.1 / 19.7	25.9	26.6
4 สกลนคร	SAKON NAKHON	31.5 / 19.7	31.0 / 17.9	31.2 / 17.1	32.7 / 17.5	32.5 / 18.8	31.0 / 20.1	30.2 / 18.8	32.9 / 18.7	24.8	26.3
5 นครพนม	NAKHON PHANOM	31.7 / 20.7	31.9 / 19.5	32.7 / 17.3	32.1 / 17.9	31.6 / 18.1	32.2 / 19.1	32.9 / 18.1	31.7 / 19.7	25.2	26.1
6 มุกดาหาร	Mukdahan	32.6 / 19.0	32.3 / 19.1	30.7 / 18.8	31.4 / [illegible]	[illegible] / [illegible]	32.3 / 19.9	30.[illegible] / 19.[illegible]	31.[illegible] / 19.[illegible]	24.9	26.2
7 ขอนแก่น	KHON KAEN	32.3 / 20.2	32.5 / 19.2	32.9 / 18.7	32.2 / 18.8	32.3 / 19.3	32.9 / 19.1	30.8 / 19.[illegible]	32.9 / 19.2	25.8	26.7
8 โกสุมพิสัย	Kosum Phisai	31.5 / 19.8	31.3 / 19.3	31.9 / 18.5	31.9 / 18.2	31.3 / 19.3	31.5 / 19.6	18.4	31.3 / 19.0	25.2	...
9 ร้อยเอ็ด	ROI ET	31.0 / 20.8	30.7 / 19.6	30.5 / 19.8	30.5 / 17.0	30.8 / 19.9	31.1 / 20.2	29.9 / 19.3	30.8 / 19.8	25.3	26.6
10 ชัยภูมิ	CHAIYAPHUM	32.8 / 21.4	31.4 / 22.1	31.8 / 21.5	30.3 / 19.8	32.5 / 20.5	31.8 / 20.2	30.9 / 20.3	31.6 / 21.1	26.5	26.6
11 อุบลราชธานี	UBON RATCHATHANI	32.[illegible] / 22.5	31.5 / 21.2	31.1 / 19.2	30.9 / 18.5	31.3 / 19.5	31.3 / 20.8	31.1 / 20.9	30.8 / 20.4	25.6	26.7
12 สุรินทร์	SURIN	30.5 / 23.5	31.6 / 21.5	31.2 / 20.0	31.6 / 19.8	30.9 / 20.3	31.8 / 20.3	30.6 / 20.4	31.2 / 20.7	25.9	26.7
13 ท่าตูม	Tha Tum	32.7 / 22.3	31.0 / 19.9	30.8 / 19.9	30.7 / 19.4	30.1 / 20.3	31.0 / 19.5	30.1 / 20.7	30.5 / 20.3	25.4	...
14 นางรอง	Nang Rong	32.2 / 20.6	31.6 / 20.8	31.5 / 19.8	31.2 / 18.7	31.5 / 19.1	31.4 / 18.1	20.2	30.9 / 19.8	25.3	...

สถานี	Station	อุณหภูมิสูงสุดและต่ำสุดเป็นองศา ซ. Max. and Min. Temperature in degree C. 15	16	17	18	19	20	21	เฉลี่ยสูงสุดต่ำสุด Average Max. Min.	เฉลี่ยในสัปดาห์ Weekly Mean	ค่าปกติประจำเดือน Monthly Normal
15 นครราชสีมา	NAKHON RATCHASIMA	32.2 20.6	31.6 22.0	31.5 20.0	31.2 18.6	31.5 19.0	31.4 18.4	30.4 21.1	31.4 19.9	25.7	26.6
16 โชคชัย	Chok Chai	31.2 21.4	31.2 21.9	30.5 20.3	30.8 19.8	31.2 17.8	31.5 19.1	20.4	31.1 20.4	25.7	...
ภาคกลาง	**CENTRAL PART**										
1 นครสวรรค์	NAKHON SAWAN	32.8 22.1	32.2 22.5	34.7 21.7	32.1 20.8	31.2 20.1	34.6 20.2	33.5 20.4	34.0 21.1	27.6	27.9
2 ลพบุรี	LOP BURI	30.2 21.6	34.3 22.8	33.4 21.6	34.0 19.5	34.5 20.1	34.6 20.2	32.8 23.6	33.8 21.3	27.6	27.5
3 สุพรรณบุรี	SUPHAN BURI	32.1 23.4	32.2 24.3	32.0 23.8	32.6 22.2	33.1 21.8	32.1 22.5	31.9 22.4	32.2 22.9	27.6	27.7
4 กาญจนบุรี	KANCHANABURI	34.3 21.6	33.0 22.6	32.5 21.4	31.5 20.2	32.6 19.5	33.4 19.1	31.6 22.8	32.7 21.0	26.9	27.1
5 ทองผาภูมิ	Thong Pha Phum										
6 สนามบินดอนเมือง	Don Muang Airport	32.2 23.9	32.2 25.1	32.0 22.0	31.7 22.6	31.8 21.4	32.1 22.4	31.0 21.8	31.9 22.8	27.4	28.2
7 กรุงเทพมหานคร	BANGKOK METROPOLIS	33.7 24.5	34.1 26.0	33.4 23.6	33.3 22.6	33.8 21.7	33.8 22.5	32.3 23.1	33.5 23.3	28.4	27.6
8 ศูนย์วิจัย ฯ บางนา	Bang Na	33.2 24.5	33.0 25.6	32.5 23.1	32.2 23.2	32.5 22.2	32.9 23.0	23.4	32.7 23.6	28.2	...
ภาคตะวันออก	**EASTERN PART**										
1 ปราจีนบุรี	PRACHIN BURI	32.7 22.7	33.0 23.2	32.5 24.0	33.0 22.2	33.5 21.5	34.0 21.3	32.5 23.0	32.9 23.6	27.8	27.9
2 กบินทร์บุรี	Kabin Buri	34.1 20.9	34.0 22.0	33.4 20.2	34.1 21.0	34.1 20.9	33.8 20.7	33.2 21.6	33.8 20.9	27.4	...
3 อรัญประเทศ	Aranyaprathet	34.7 22.2	35.0 23.4	33.7 21.7	33.5 20.7	34.7 21.0	34.7 21.1	33.6 21.1	34.2 21.6	27.9	27.4
4 ชลบุรี	CHON BURI	33.9 22.4	35.2 24.3	34.4 23.1	35.2 21.6	30.8 23.0	35.9 22.7	34.4 32.5	34.2 22.8	28.5	27.4
5 เกาะสีชัง	Ko Si Chang	32.0 25.3	31.7 26.7	32.0 23.9	32.4 24.6	32.4 22.8	32.7 23.6	32.0 24.7	32.2 24.5	28.4	27.3
6 สัตหีบ	Sattahip	23.2	24.6	23.2	21.9	21.5	22.6	23.5	22.9		
7 ระยอง	RAYONG										
8 จันทบุรี	CHANTHABURI	34.4 21.6	32.0 23.5	33.5 23.6	33.7 21.5	35.3 21.0	34.3 21.6	33.0 23.1	33.7 22.2	27.9	27.3
9 คลองใหญ่	Khlong Yai	31.8 21.3	31.5 23.1	32.6 23.1	32.0 22.2	32.6 22.3	31.7 21.4	32.8 21.0	32.1 22.1	27.1	26.8
ภาคใต้	**SOUTHERN PART**										
1 หัวหิน	Hua Hin	33.2 24.7	33.5 25.6	32.4 25.0	32.5 23.0	32.5 23.5	32.4 23.1	31.3 24.9	32.5 24.3	28.4	27.1
2 ประจวบคีรีขันธ์	PRACHUAP KHIRI KHAN	33.5 21.5	33.3 23.1	32.9 23.5	32.3 20.6	32.5 20.5	32.0 21.5	31.7 21.8	32.6 21.8	27.2	26.9
3 ชุมพร	CHUMPHON	33.5 22.9	34.0 23.6	31.8 25.2	32.1 23.1	31.5 21.6	31.5 22.6	31.3 22.8	32.2 23.1	27.7	26.8
4 สุราษฎร์ธานี	SURAT THANI	32.2 23.4	33.7 22.8	32.5 24.2	31.2 23.1	32.4 22.4	32.7 23.2	31.8 21.3	32.4 22.8	27.6	27.0
5 เกาะสมุย	Ko Samui	31.5 24.8	32.1 24.4	31.7 25.6	31.4 23.6	30.5 25.3	30.5 26.8	26.8	31.3 25.3		
6 นครศรีธรรมราช	NAKHON SI THAMMARAT	34.1 23.2	34.3 22.6	34.1 24.0	32.0 22.6	31.7 24.3	31.3 22.9	31.7 22.3	32.7 23.1	27.9	27.1
7 สงขลา	SONGKHLA	31.2 23.3	32.9 24.3	32.1 25.3	31.2 24.6	30.6 23.1	27.8 24.4	29.3 24.6	30.7 24.2	27.5	27.5
8 ปัตตานี	PATTANI	31.0 23.0	32.5 22.5	32.3 22.9	31.1 23.0	30.7 23.9	29.7 23.2	30.6 22.3	31.1 23.0	27.1	27.3
9 นราธิวาส	NARATHIWAT	33.3 24.1	33.6 24.1	33.2 24.0	30.8 23.8	29.7 23.0	30.8 24.0	30.1 23.3	31.6 23.8	27.7	26.8
10 ระนอง	RANONG	31.4 23.0	32.0 23.0	31.5 24.2	33.5 22.7	33.4 21.9	33.7 21.9	34.0 22.7	32.8 22.8	27.8	26.3
11 ภูเก็ต	PHUKET	32.0 24.2	32.5 23.4	32.2 24.0	33.3 23.9	33.1 23.6	31.7 25.5	33.6 24.2	32.6 24.1	28.4	27.0
12 สนามบินภูเก็ต	Phuket Airport	30.5 23.5	31.2 25.0	31.1 24.6	32.5 23.7	32.4 23.9	31.5 23.7	32.6 22.5	31.4 23.6	27.6	26.7
13 สนามบินตรัง	Trang Airport	30.7 23.8	33.0 22.8	32.6 23.7	32.8 22.5	32.7 23.9	31.7 22.7	32.0 23.3	32.2 23.2	27.7	27.0

REMARKS

1. **Meteorological Department's Station** (with * mark). Rainfall observation is performed daily at 07.00 a.m. by the Meteorological Department's personnel. Therefore the daily amount of rainfall in this publication means the total amount of rainfall in 24 hr. period from 07.00 a.m. of the recorded date to 07.00 a.m. of the following day.

2. **Voluntary Rainfall Station** (without * mark) located at District and Province. Rainfall observation is performed daily at 09.00 a.m. by the voluntary observer. The daily amount of rainfall means the total amount of rainfall in 24 hr. period from 09.00 a.m. of the recorded date to 09.00 a.m. of the following day.

3. **Rainfall and Temperature Data** The daily rainfall and temperature observations are submitted to the Meteorological Department soon after the measurement by the following means :—

   — By radio or telegraph from the Meteorological Department's stations.

   — By telegraph from voluntary rainfall stations

   Those daily reports generally arrive at the Meteorological Department from about 07.00 a.m. to 07.00 p.m.

4. **Rainfall Intensity in 1 day** (24 hours)

Light Rainfall	amounts	0.1 — 10.0	millimetres
Moderate Rainfall	"	10.1 — 35.0	"
Heavy Rainfall	"	35.1 — 90.0	"
Very Heavy Rainfall	"	90.1	millimetres and above
Blank	represents	No rainfall or observation of rainfall does not arrive in time for publication.	
T	"	Trace or light rainfall with amount less than 0.1 millimetres.	

Various Data in this publication are published hurriedly to service the user. Therefore the user should be cautious in using them. If there is any doubts please inquired the Meteorological Statistics Subdivision of the Climatology Division for further informations by dialing the number 3916054 and 3910178.

Meteorological Department
Bangkok Metropolis

Climatology Division.

● กำหนดออก สัปดาห์ละ 1 ฉบับ ปีละ 52 ฉบับ

● ค่าบำรุง ฉบับละ 5 บาท ปีละ 150 บาท

● การบอกรับ ติดต่อที่กองภูมิอากาศ กรมอุตุนิยมวิทยา

โทร. 3916054

พิมพ์ที่โรงพิมพ์กรมอุตุนิยมวิทยา กระทรวงคมนาคม กรุงเทพมหานคร

นายสมิทธ ธรรมสโรช ผู้พิมพ์ผู้โฆษณา 2522

m06.1/593
T364we

กรมอุตุนิยมวิทยา กระทรวงคมนาคม

รายงานอากาศประจำสัปดาห์ ระหว่างวันที่ ๒๒ — ๒๘ ตุลาคม ๒๕๒๒

และ

การคาดหมายลักษณะอากาศ ระหว่างวันที่ ๒๙ ตุลาคม — ๔ พฤศจิกายน ๒๕๒๒

ฉบับที่ ๔๓/๒๕๒๒

น.อ. ดร. ขจิต บัวจิตติ ร.น.

อธิบดีกรมอุตุนิยมวิทยา

METEOROLOGICAL DEPARTMENT
MINISTRY OF COMMUNICATION

BANGKOK, THAILAND

WEEKLY WEATHER REPORT

DURING THE PERIOD 22 — 28 OCTOBER 1979

AND

WEATHER OUTLOOK

DURING 29 OCTOBER — 4 NOVEMBER 1979

No. 43/1979

Capt. Kajit Buajitti R.T.N.

Director — General

CENTRAL LIBRARY
AUG 1980
N.O.A.A.
U. S. Dept. of Commerce

หมายเหตุ

1. สถานีของกรมอุตุนิยมวิทยา (มีเครื่องหมาย *) ทำการตรวจวัดจำนวนฝน ตกเวลา 07.00 น. ทุกวัน โดยเจ้าหน้าที่ของกรมอุตุนิยมวิทยา ดังนั้น จำนวนฝนรายวันในรายงานเล่มนี้ หมายถึงปริมาณฝนรวมในช่วงเวลา 24 ชั่วโมง ตั้งแต่เวลา 07.00 น. ของวันที่แจ้งไว้ในรายงาน จนถึงเวลา 07.00 น. ของวันรุ่งขึ้น

2. สถานีฝนอำเภอและจังหวัด (ไม่มีเครื่องหมาย *) ทำการ ตรวจวัด จำนวนฝนตกเวลา 09.00 น. ทุกวัน โดยเจ้าหน้าที่ ที่อยู่ในอำเภอหรือจังหวัดที่ได้รับแต่งตั้งจากกรมอุตุนิยมวิทยา ดังนั้น จำนวนฝนรายวัน หมายถึงปริมาณฝนรวมในช่วงเวลา 24 ชั่วโมง ตั้งแต่เวลา 09.00 น. ของวันที่แจ้งไว้ในรายงานจนถึงเวลา 09.00 น. ของวันรุ่งขึ้น

3. ข้อมูลฝนและอุณหภูมิ ที่พิมพ์ในรายงานเล่มนี้ เป็นข้อมูลที่เจ้าหน้าที่ผู้ทำการตรวจรายงานมายังกรมอุตุนิยมวิทยา ทุกวันภายหลังการตรวจ

   — สถานีของกรมอุตุนิยมวิทยา รายงานทางวิทยุโทรศัพท์หรือโทรเลข

   — สถานีฝนอำเภอและจังหวัด รายงานทางโทรเลข

   รายงานดังกล่าวนี้ กรมอุตุนิยมวิทยา จะได้รับ ตั้งแต่เวลา ประมาณ 07.00 น. จนถึงเวลา 19.00 น.

4. เกณฑ์ฝนใน 1 วัน (24 ชั่วโมง)

ฝนเล็กน้อย	จำนวนตั้งแต่	0.1 — 10.0 มิลลิเมตร
ฝนปานกลาง	"	10.1 — 35.0 "
ฝนหนัก	"	35.1 — 90.0 "
ฝนตกหนักมาก	"	90.1 มิลลิเมตร ขึ้นไป
ช่องว่าง	หมายความว่า	ไม่มีฝนตกหรือยังไม่ได้รับรายงาน
T	"	ฝนตกน้อยไม่ถึง 0.1 มิลลิเมตร

ข้อมูลต่าง ๆ เหล่านี้ได้ดำเนินการจัดพิมพ์โดยรีบด่วน เพื่อสนองความต้องการแก่ผู้ใช้ จึงยังไม่ได้ทำการตรวจสอบ ฉะนั้น ผู้ใช้จึงควรพิจารณาข้อมูลก่อนที่จะนำไปใช้ หากมีข้อสงสัยประการใด โปรดติดต่อสอบถามเจ้าหน้าที่ งานสถิติอุตุนิยมวิทยา กองภูมิอากาศ โทรศัพท์ 8916054 และ 8910178

กองภูมิอากาศ กรมอุตุนิยมวิทยา

กรุงเทพมหานคร

การคาดหมายลักษณะอากาศใน 7 วันข้างหน้า
ตั้งแต่วันที่ 29 ตุลาคม – 4 พฤศจิกายน 2522

ลักษณะทั่วไป

ลิ่มความกดอากาศสูงจากประเทศจีนจะแผ่ปกคลุมประเทศไทย

ภาคเหนือ	จะมีฝนบางแห่งทางซีกตะวันตกของภาค ในตอนต้นสัปดาห์ ต่อจากนั้นอุณหภูมิจะลดลง
ภาคตะวันออกเฉียงเหนือ	อากาศเย็นกับมีหมอกในตอนเช้า และอุณหภูมิจะลดลง
ภาคกลาง ภาคตะวันออกรวมทั้งชายฝั่ง	จะมีหมอกบางในตอนเช้าและอากาศเย็น กับมีฝนบางแห่ง ส่วนมากตามบริเวณชายฝั่ง
ภาคใต้ฝั่งตะวันออก	จะมีฝนหรือฝนฟ้าคะนองเกือบทั่วไป
ภาคใต้ฝั่งตะวันตก	จะมีฝนกระจาย
กรุงเทพมหานคร	ท้องฟ้าโปร่งและอากาศเย็นเกือบตลอดสัปดาห์

กรมอุตุนิยมวิทยา

29 ต.ค. 22

Weather outlook for the period 29 October - 4 November 1979

General situation

The wedge of the high pressure are in China Will extend to cover Thailand.

Northern Part	Isolated showers in the western portion during the beginning of the week and hence decreasing in temperature.
Northeastern Part	Cool weather with fog in the morning and decreasing in temperature.
Central Part Eastern Part and Coastal Area	Cool weather with light fog in the morning and isolated showers mainly along the coastal area.
Southern Thailand East Coast	Almost widespread rainshowers or thundershowers.
Southern Thailand West Coast	Scattered showers.
Bangkok Metropolis	Fair and cool weather throughout most of the week.

Meteorological Department

29 October 1979

สรุปลักษณะอากาศทั่วไปในรอบสัปดาห์
ตั้งแต่วันที่ 22 – 28 ตุลาคม 2522

1. ลมมรสุมตะวันออกเฉียงเหนือที่พัดปกคลุมประเทศไทย ได้เปลี่ยนเป็นลมฝ่ายตะวันออกในช่วงปลายสัปดาห์ ลักษณะเช่นนี้ทำให้บริเวณประเทศไทยตอนบนมีฝนเพิ่มขึ้นในระยะครึ่งหลังของสัปดาห์ โดยมีฝนกระจายทั่วมีฝนหนักบางแห่งในบริเวณประเทศไทยตอนบน เว้นแต่ภาคตะวันออกเฉียงเหนือมีฝนบางแห่ง ส่วนบริเวณภาคใต้ทั้งสองฝั่งมีฝนกระจายเกือบทั่วไป กับมีฝนหนักบางแห่งเกือบตลอดสัปดาห์

2. รายงานอุณหภูมิต่ำสุดในภาคต่าง ๆ ของประเทศไทยมีดังนี้.–

ภาคเหนือ	14.6°ซ. ที่ อ.เมือง	จ.เชียงราย	เมื่อวันที่	23	ต.ค.
ภาคตะวันออกเฉียงเหนือ	15.7°ซ. ที่ อ.เมือง	จ.เลย	"	22	ต.ค.
ภาคกลาง	19.2°ซ. ที่ ต.บัวชุม	จ.ลพบุรี	"	22	ต.ค.
ภาคตะวันออก	21.0°ซ. ที่ อ.อรัญประเทศ	จ.ปราจีนบุรี	"	22	ต.ค.
ภาคใต้	20.7°ซ. ที่ อ.ตะกั่วป่า	จ.พังงา	"	22	ต.ค.

3. รายงานฝนสูงสุดในภาคต่าง ๆ ของประเทศไทยมีดังนี้.–

ภาคเหนือ	72.4 มม.ที่ อ.ลี้	จ.ลำพูน	เมื่อวันที่	26	ต.ค.
ภาคตะวันออกเฉียงเหนือ	63.9 มม.ที่ อ.โชคชัย	จ.นครราชสีมา	"	26	ต.ค.
ภาคกลาง	80.0 มม.ที่ อ.เมือง	จ.สุพรรณบุรี	"	26	ต.ค.
ภาคตะวันออก	69.5 มม.ที่ อ.องครักษ์	จ.นครนายก	"	26	ต.ค.
ภาคใต้	84.3 มม.ที่ อ.ตากใบ	จ.นราธิวาส	"	23	ต.ค.

กรมอุตุนิยมวิทยา

29 ต.ค. 22

Weekly Weather Summary
Period 22 - 28 October 1979

1. The northeast monsoon over Thailand changed its direction into easterly winds during the last period of the week. As a result, the rainfall increased over the Upper Thailand during the second half of the week. Scattered rainshowers with isolated heavy falls was recorded in the Upper Thailand except for isolated rainshowers in the Northeastern Part. For the southern Part, almost widespread rainshowers with isolated heavy falls was experienced almost throughout the week.

2. Lowest temperature in various parts of Thailand were as follows:-

Northern Part	14.6°C at Amphoe Muang	Chiang Rai	on	23	Oct.
Northeastern Part	15.7°C at Amphoe Muang	Loei	"	22	Oct.
Central Part	19.2°C at Bua Chum	Lop Buri	"	22	Oct.
Eastern Part	21.0°C at Aranyaprathet	Prachin Buri	"	22	Oct.
Southern Part	20.7°C at Takuapa	Phangnga	"	22	Oct.

3. Heaviest rainfall in various parts of Thailand were as follows:-

Northern Part	72.4 mm. at Li	Lamphun	on	26 Oct.
Northeastern Part	63.9 mm. at Chok Chai	Nakhon Ratchasima	"	26 Oct.
Central Part	80.0 mm. at Amphoe Muang	Samut Songkhram	"	26 Oct.
Eastern Part	69.5 mm. at Ongkharak	Nakhon Nayok	"	26 Oct.
Southern Part	84.3 mm. at Tak Bai	Narathiwat	"	23 Oct.

Meteorological Department

29 October 1979

ข่าวอากาศเพื่อการเกษตรประจำสัปดาห์

ตั้งแต่วันที่ ๒๙ ตุลาคม - ๔ พฤศจิกายน คาดว่า ลิ่มความกดอากาศสูงจากประเทศจีนจะปกคลุมประเทศไทย ลักษณะเช่นนี้จะทำให้ภาคเหนือมีฝนบางแห่งทางซีกตะวันตกของภาคในระยะต้นสัปดาห์ ต่อจากนั้นอุณหภูมิจะลดลง ภาคตะวันออกเฉียงเหนืออากาศเย็นกับมีหมอกในตอนเช้าและอุณหภูมิจะลดลง ส่วนภาคกลางและภาคตะวันออกจะมีหมอกในตอนเช้าและอากาศเย็น กับมีฝนบางแห่งส่วนมากตามบริเวณชายฝั่งภาคตะวันออก สำหรับภาคใต้ฝั่งตะวันออกจะมีฝนหรือฝนฟ้าคะนองเกือบทั่วไป ส่วนทางฝั่งตะวันตกจะมีฝนกระจายเกือบตลอดสัปดาห์

<u>ข้อควรทราบ</u> :

ระยะนี้บริเวณประเทศไทยตอนบนอากาศยังค่อนข้างแห้ง ซึ่งจะทำให้แมลงจำพวกเพลี้ยต่าง ๆ เช่น เพลี้ยจักจั่น เพลี้ยไฟ และเพลี้ยอ่อน ระบาดทำลายต้นฝ้ายได้ ฉะนั้นชาวไร่ฝ้ายแถบจังหวัดสุโขทัย พิษณุโลก เพชรบูรณ์ นครสวรรค์ และลพบุรี ควรหมั่นตรวจดูแลต้นฝ้าย หากเพลี้ยจักจั่นระบาด มันจะดูดน้ำเลี้ยงจากใบฝ้าย และปล่อยน้ำพิษเข้าไปในใบฝ้าย ทำให้ใบม้วนงอแล้วร่วงหล่นไป ส่วนดอกและลูกอ่อนจะร่วงหรือบานก่อนกำหนด ส่วนเพลี้ยไฟจะดูดน้ำเลี้ยงจากใบและยอดอ่อน ซึ่งจะทำให้ใบฝ้ายหงิกงอมีสีน้ำตาล สำหรับเพลี้ยอ่อนชอบอาศัยอยู่ตามหลังใบฝ้ายและยอดอ่อน ถ้าระบาดมากจะทำให้ต้นและใบเหี่ยวเฉาได้ พวกเพลี้ยเหล่านี้นอกจากจะทำลายต้นฝ้ายแล้วมูลที่ขับถ่ายออกมาจะทำให้เชื้อราดำในอากาศเจริญงอกงามได้ดีอีกด้วย ซึ่งจะทำให้สีของปุยฝ้ายสกปรกและมีคุณภาพต่ำ.

กรมอุตุนิยมวิทยา

๒๙ ตุลาคม ๒๕๒๒

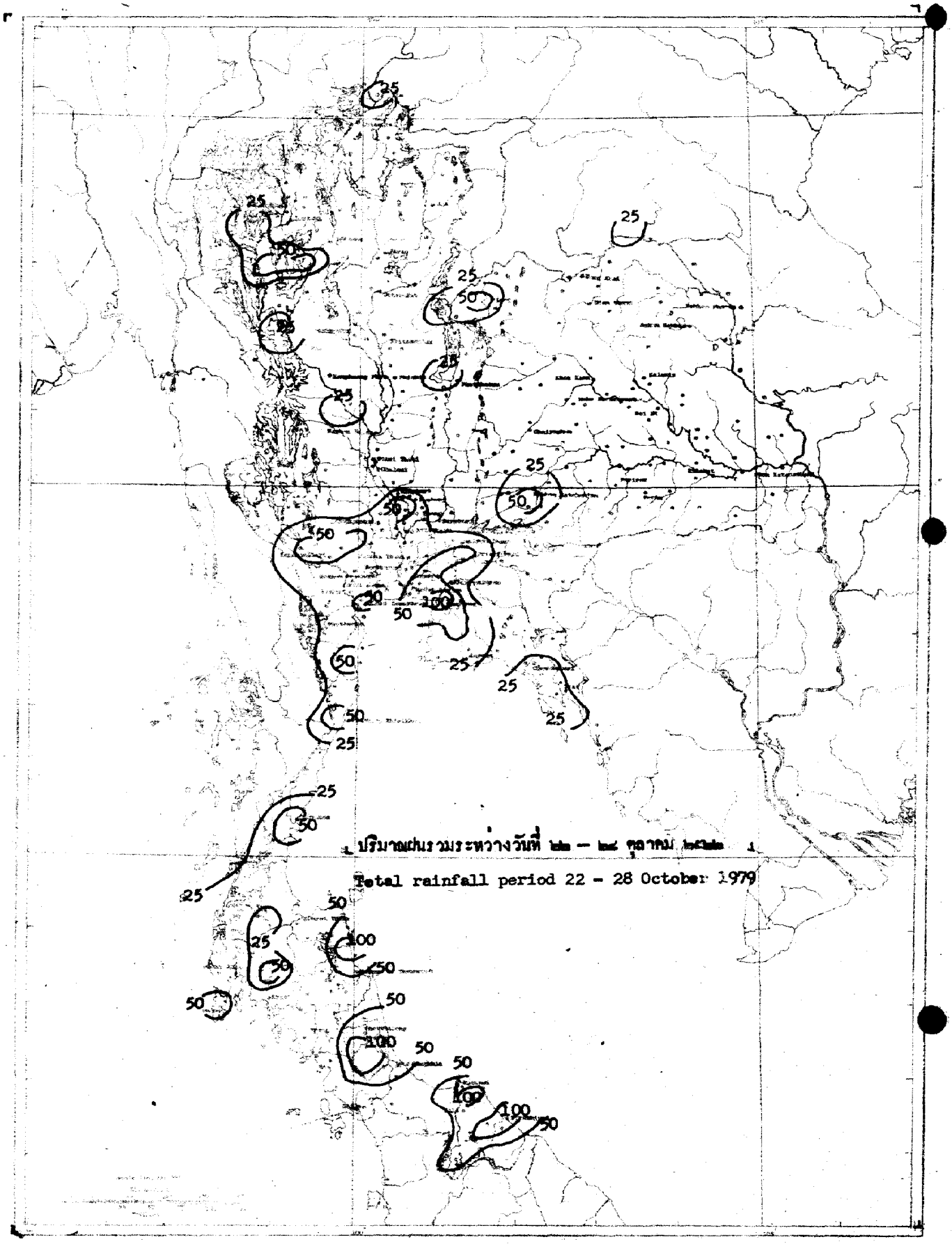
25
50
100
20
ปริมาณฝนรวมระหว่างวันที่ [illegible] — [illegible] ตุลาคม [illegible]
Total rainfall period 22 - 28 October 1979

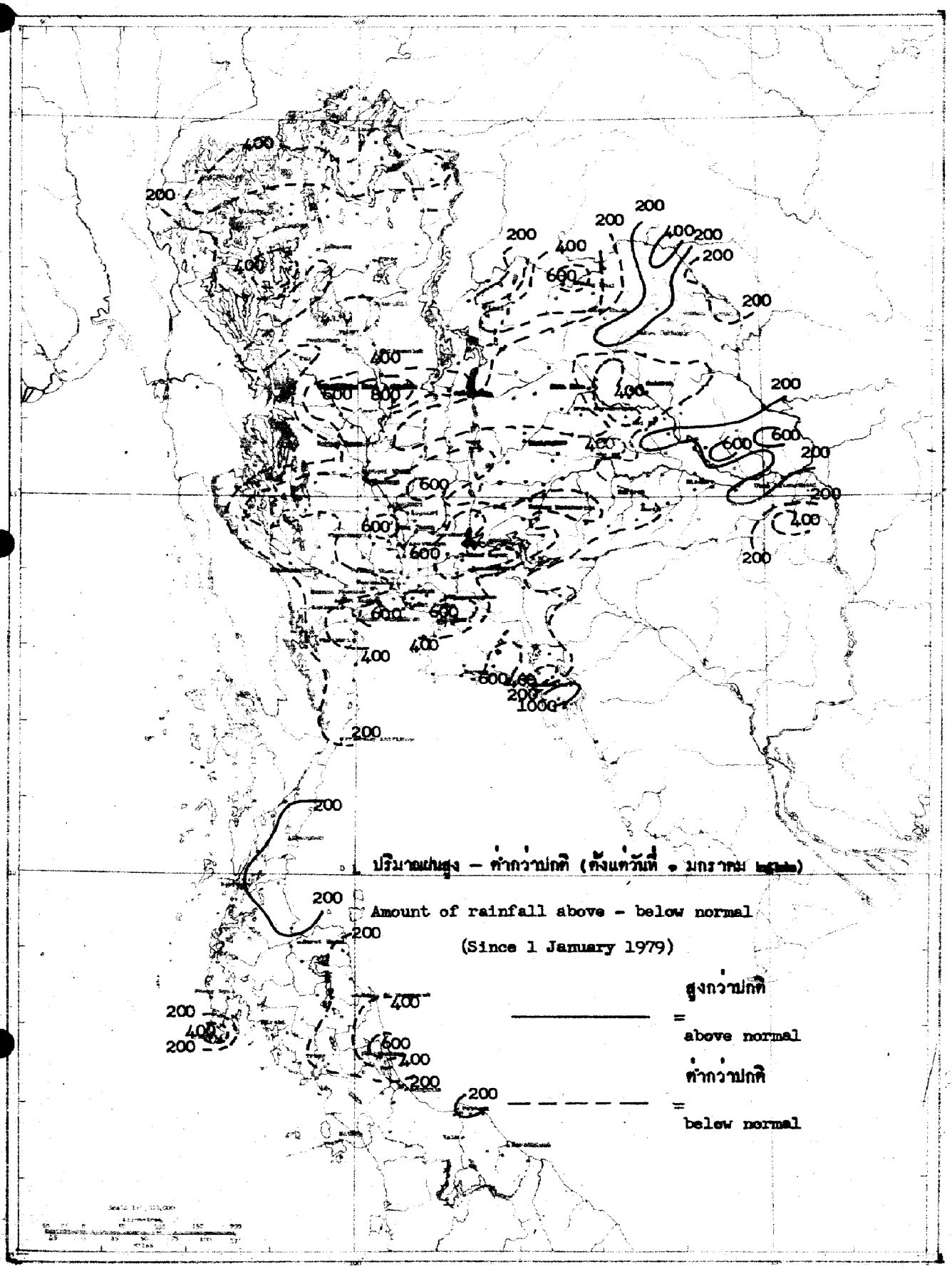
ปริมาณฝนสูง – ต่ำกว่าปกติ (ตั้งแต่วันที่ 1 มกราคม 1979)
Amount of rainfall above - below normal
(Since 1 January 1979)
สูงกว่าปกติ
above normal
ต่ำกว่าปกติ
below normal

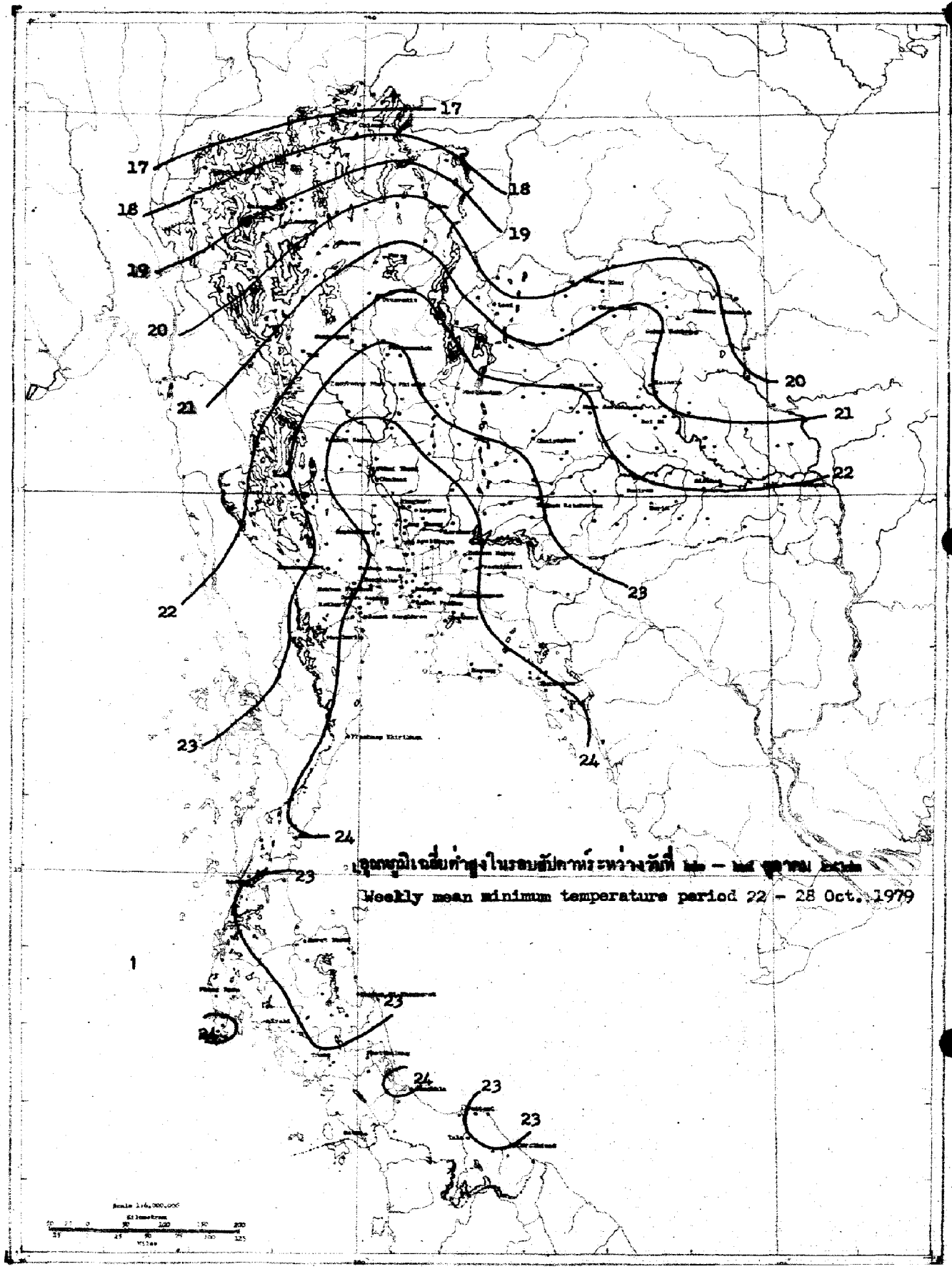
17
17
18
18
19
19
20
20
21
21
22
22
23
23
24
24
23
23
24
23
23
Weekly mean minimum temperature period 22 - 28 Oct. 1979

สถานีฝน	Station	วันที่และจำนวนน้ำฝนเป็นมิลลิเมตร Date and amount of rainfall in millimeters							ฝนรวม มม. Total rainfall mm.	ฝนรวมตั้งแต่ 1 มกราคม Accumulative rainfall since 1 January	
		ตุลาคม October								ปริมาณ มม. Amount mm.	สูงต่ำกว่าปกติ Above or below Normal
		22	23	24	25	26	27	28			
ภาคเหนือ	**NORTHERN PART**										
1 เชียงราย	CHIANG RAI*								0.0	1419.[illegible]	[illegible]3.2
2 แม่สาย	Mae Sai						19.2		19.2	1207.5	-328.8
3 เชียงแสน	Chiang Saen								0.0	1401.4	-107.5
4 เชียงของ	Chiang Khong						34.4		34.4	1683.8	+157.4
5 แม่จัน	Mae Chan								0.0	963.9	
6 แม่สราย	Mae Suai						3.0		3.0	1024.5	-234.0
7 เทิง	Thoeng								0.0	1199.7	-406.2
8 เชียงคำ	Chiang Kham								0.0	1289.3	- 18.9
9 เวียงป่าเป้า	Wiang Pa Pao								0.0	547.9	-527.7
10 พาน	Phan								0.0	1181.9	-130.4
11 แม่ใจ	Mae Chai						1.0		1.0	766.4	-509.7
12 พะเยา	Phayao								0.0	494.5	-477.4
13 จุน	Chun										
14 แม่ฮ่องสอน	MAE HONG SON*						1.8	T	1.8	841.3	-373.9
15 ปาย	Pai								0.0	783.6	-493.8
16 ขุนยวม	Khun Yuam								0.0	792.4	-429.8
17 แม่ลาน้อย	Mae La Noi								0.0	968.0	
18 แม่สะเรียง	Mae Sariang*						6.9		6.9	1106.7	-107.2
19 เชียงใหม่	CHIANG MAI*					1.0	0.3		1.3	961.5	-251.2
20 ฝาง	Fang								0.0	721.3	-291.5
21 แม่อาย	Mae Ai										
22 เชียงดาว	Chiang Dao										
23 แม่แตง	Mae Taeng								0.0	739.9	-412.5
24 แม่ริม	Mae Rim								0.0	709.0	-375.7
25 สันทราย	San Sai								0.0	697.1	-449.8
26 ดอยสะเก็ด	Doi Saket								0.0	862.9	-288.6
27 สันกำแพง	San Kamphaeng								0.0	193.1	
28 หางดง	Hang Dong								0.0	1234.4	+140.4
29 สารภี	Saraphi								0.0	1164.3	
30 สันป่าตอง	San Pa Tong								0.0	890.4	- 61.6
31 จอมทอง	Chom Thong					5.2			5.2	912.8	+ 11.1
32 ฮอด	Hot					19.9	22.8		42.7	698.4	- 370.1
33 ลำพูน	LAMPHUN								0.0	793.0	-129.4
34 ป่าซาง	Pa Sang					2.8			2.8	999.3	+ 65.1
35 ลี้	Li					72.4			72.4	675.5	-455.1
36 ลำปาง	LAMPANG*						7.1	4.9	12.0	672.4	-356.7
37 งาว	Ngao								0.0	1133.1	- 66.6
38 แจ้ห่ม	Chae Hom								0.0	812.4	-146.2
39 เกาะคา	Ko Kha						11.4		11.4	831.5	-188.0
40 สบปราบ	Sop Prap					71.7	14.7		86.4	1183.6	+149.9

สถานีฝน	Station	วันที่และจำนวนน้ำฝนเป็นมิลลิเมตร Date and amount of rainfall in millimeters							ฝนรวม มม. Total rainfall mm.	ฝนรวมตั้งแต่ 1 มกราคม Accumulative rainfall since 1 January	
		ตุลาคม October								ปริมาณ มม. Amount mm.	สูงต่ำกว่าปกติ Above or below Normal
		22	23	24	25	26	27	28			
41 เถิน	Thoen					8.4	2.5		10.9	898.0	- 50.0
42 แม่พริก	Mae Phrik										
43 แพร่	PHRAE*						0.9	5.8	6.7	[illegible].3	-269.1
44 สอง	Song										
45 สูงเม่น	Sung Men										
46 เด่นชัย	Den Chai								0.0	901.4	-260.1
47 น่าน	NAN*								0.0	[illegible]	-327.3
48 ทุ่งช้าง	Thung Chang								0.0	65[illegible].3	
49 เชียงกลาง	Chiang Klang								0.0	7[illegible]1.0	
50 ท่าวังผา	Tha Wang Pha*								0.0	[illegible]28.3	-474.9
51 ปัว	Pua								0.0	86[illegible].5	-394.5
52 สา	Sa								0.0	1025.2	- 80.7
53 นาน้อย	Na. Noi										
54 อุตรดิตถ์	UTTARADIT*						T	T	T	[illegible].8	-317.8
55 ฟากท่า	Fak Tha								0.0	[illegible].9	-293.8
56 น้ำปาด	Nam Pat								0.0	[illegible].4	-264.3
57 สนามบินอุตรดิตถ์	Uttaradit Airport*										
58 ท่าปลา	Tha Pla								0.0	[illegible].6	- 70.8
59 ลับแล	Laplae								[illegible]	[illegible].2	+ 24.0
60 ตาก	TAK*						42.[illegible]	1.[illegible]	43.[illegible]	[illegible].2	-110.0
61 เขื่อนภูมิพล	Bhumibol Dam*					14.5	2.5	0.[illegible]	17.[illegible]	836.2	-176.0
62 บ้านตาก	Ban Tak					11.0	[illegible]		34.4	[illegible].9	- 3.9
63 แม่ระมาด	Mae Ramat										
64 แม่สอด	Mae Sot*						1.[illegible]	T	1.5	[illegible]00.2	-288.5
65 สุโขทัย	SUKHOTHAI								0.0	10[illegible].8	- 42.5
66 ทุ่งเสลี่ยม	Thung Saliam								0.0	[illegible].7	-66[illegible]
67 สวรรคโลก	Sawankhalok								0.0	[illegible].8	-580.1
68 กงไกรลาศ	Kong Krailat						5.6		5.6	1169.4	- 65.7
69 [illegible]นลานหอย	Ban Dan Lan Hoi										
70 พิษณุโลก	PHITSANULOK*						0.6	0.1	0.7	931.7	-377.8
71 [illegible]ไทย	Nakhon Thai										
72 พรหมพิราม	Phrom Phiram								0.0	976.1	+ 23.2
73 วังทอง	Wang Thong						1.4		1.4	1037.1	-297.9
74 บางกระทุ่ม	Bang Kratum								0.0	961.6	-392.1
75 กำแพงเพชร	KAMPHAENG PHET								0.0	915.4	-258.3
76 พรานกระต่าย	Phan Kratai						22.8		22.8	896.6	-505.7
77 คลองขลุง	Khlong Khlung								0.0	632.6	-636.4
78 ขาณุวรลักษบุรี	Khanu Woralaksaburi					T	T		T	1060.1	-171.9
79 พิจิตร	PHICHIT								0.0	693.3	-809.1
80 สามง่าม	Sam Ngam			6.0			5.0		11.0	747.4	-497.1
81 ตะพานหิน	Taphan Hin								0.0	619.6	-616.4

สถานีฝน	Station	วันที่และจำนวนน้ำฝนเป็นมิลลิเมตร Date and amount of rainfall in millimeters							ฝนรวม มม. Total rainfall mm.	ฝนรวมตั้งแต่ 1 มกราคม Accumulative rainfall since 1 January	
		ตุลาคม October								ปริมาณ มม. Amount mm.	สูงต่ำกว่าปกติ Above or below Normal
		22	23	24	25	26	27	28			
82 บางมูลนาก	Bang Mun Nak										
83 โพทะเล	Pho Thale										
84 เพชรบูรณ์	PHETCHABUN				31.9				31.9	719.0	-4[illegible]
85 หล่มเก่า	Lom Kao								0.0	1040.8	- 28.9
86 หล่มสัก	Lom Sak				3.2				3.2	956.0	- 17.5
87 ชนแดน	Chon Dan								0.0	1034.4	-170.1
88 หนองไผ่	Nong Pai								0.0	1116.9	-72.8
89 วิเชียรบุรี	Wichian Buri					T			T	1101.0	- 15.1
ภาคตะวันออกเฉียงเหนือ NORTHEASTERN PART											
1 เลย	LOEI*					4.2	T		4.2	1305.4	+114.7
2 เชียงคาน	Chiang Khan								0.0	981.3	-272.9
3 ท่าลี่	Tha Li								0.0	217.6	
4 ด่านซ้าย	Dan Sai					34.4			34.4	839.7	-237.5
5 วังสะพุง	Wang Saphung					50.3			50.3	548.9	-532.7
6 หนองคาย	NONG KHAI					2.1			2.1	1169.5	-604.4
7 สีเชียงใหม่	Si Chiang Mai					8.3			8.3	1165.9	-511.3
8 ท่าบ่อ	Tha Bo								0.0	936.7	-547.0
9 โพนพิสัย	Phon Phisai										
10 บึงกาฬ	Bung Kan				34.6				34.6	2783.8	+322.8
11 เซกา	Seka				8.8				8.8	2404.4	+749.0
12 อุดรธานี	UDON THANI					0.3			0.3	964.3	-563.7
13 เพ็ญ	Phen								0.0	1125.8	-204.5
14 กุมภวาปี	Kumphawapi								0.0	1430.7	+355.3
15 หนองหาน	Nong Han					18.7			18.7	573.8	
16 หนองบัวลำภู	Nong Bua Lam Phu								0.0	128.7	
17 สกลนคร	SAKON NAKHON*								0.0	1548.6	+ 89.2
18 วานรนิวาส	Wanon Niwat								0.0	552.5	
19 สว่างแดนดิน	Sawang Daen Din					3.2			3.2	1903.4	+299.6
20 พรรณานิคม	Phanna Nikhom								0.0	1639.7	+121.9
21 นครพนม	NAKHON PHANOM								0.0	2027.5	-303.0
22 บ้านแพง	Ban Phaeng				5.8				5.8	2459.5	-287.2
23 ท่าอุเทน	Tha Uth										
24 นาแก	Na Kae								0.0	1597.2	+ 96.7
25 ธาตุพนม	That Phanom								0.0	1707.4	- 51.8
26 มุกดาหาร	Mukdahan*								0.0	1400.4	- 87.4
27 กาฬสินธุ์	KALASIN								0.0	1071.0	-308.8
28 ยางตลาด	Yang Talat								0.0	1107.4	-180.3
29 สหัสขันธ์	Sahatsakhan								0.0	1141.0	-189.3
30 กุฉินารายณ์	Kuchinarai								0.0	1160.1	-341.3
31 กมลาไสย	Kamalasai								0.0	930.1	-329.8
32 [illegible]	[illegible]								0.0	1347.0	- 45.3

สถานีฝน	Station	วันที่และจำนวนน้ำฝนเป็นมิลลิเมตร Date and amount of rainfall in millimetres							ฝนรวม มม. Total rainfall mm.	ฝนรวมตั้งแต่ 1 มกราคม Accumulative rainfall since 1 January	
		ตุลาคม October								ปริมาณ มม. Amount mm.	สูงต่ำกว่าปกติ Above or below Normal
		22	23	24	25	26	27	28			
33 โพนทอง	Phon Thong								0.0	193.7	
34 ธวัชบุรี	Thawatchaburi										
35 อาจสามารถ	At Samat										
36 เสลภูมิ	Selaphum										
37 จตุรพักตร์พิมาน	Chaturaphak Phiman								0.0	1360.3	+300.3
38 เกษตรวิสัย	Kaset Wisai								0.0	1051.9	-335.6
39 สุวรรณภูมิ	Suwannaphum								0.0	1086.6	-547.0
40 มหาสารคาม	MAHA SARAKHAM								0.0	1251.6	-114.4
41 เชียงยืน	Chiang Yun								0.0	783.5	-484.8
42 กันทรวิชัย	Kantharawichai								0.0	596.9	
43 โกสุมพิสัย	Kosum Phisai*								0.0	801.3	-421.6
44 บรบือ	Borabu								0.0	1149.6	-103.1
45 วาปีปทุม	Wapi Pathum								0.0	630.8	-536.6
46 พยัคฆภูมิพิสัย	Phayakkhaphum Phisai								0.0	914.7	-473.9
47 ขอนแก่น	KHON KAEN*								0.0	1177.1	-11.6
48 น้ำพอง	Nam Phong								0.0	333.6	-232.2
49 ภูเวียง	Phu Wiang								0.0	1242.2	+ 38.8
50 ชุมแพ	Chum Phae								0.0	474.7	
51 มัญจาคีรี	Mancha Khiri								0.0	1208.3	+ 57.1
52 ชนบท	Chonnabot								0.0	1238.8	+ 73.9
53 บ้านไผ่	Ban Phai								0.0	1197.5	+ 26.2
54 พล	Phon								0.0	1074.6	-183.6
55 หนองสองห้อง	Nong Song Hong								0.0	1135.6	-110.4
56 ชัยภูมิ	CHAIYAPHUM*								0.0	1007.0	-251.9
57 เกษตรสมบูรณ์	Kaset Sombun								0.0	548.4	
58 ภูเขียว	Phu Khieo								0.0	1156.3	+121.8
59 คอนสวรรค์	Khon Sawan								0.0	1171.6	+ 32.3
60 จัตุรัส	Chatturat								0.0	749.9	-324.3
61 บำเหน็จณรงค์	Bamnet Narong								0.0	607.3	-580.1
62 นครราชสีมา	NAKHON RATCHASIMA*					48.4			48.4	671.6	-520.4
63 บัวใหญ่	Bua Yai										
64 คง	Khong								0.0	996.8	- 60.5
65 ด่านขุนทด	Dan Khun Thot								0.0	630.9	-329.8
66 โนนไทย	Non Thai								0.0	1011.0	- 63.3
67 โนนสูง	Non Sung								0.0	330.2	-311.8
68 พิมาย	Phimai								0.0	426.2	
69 สีคิ้ว	Sikhiu								0.0	941.3	-118.0
70 สูงเนิน	Sung Noen					20.8			20.8	925.9	-210.1
71 ปักธงชัย	Pak Thong Chai										
72 โชคชัย	Chok Chai*					63.9			63.9	917.6	-116.8
73 ครบุรี	Khon Buri					40.3			40.3	613.6	-413.9

สถานีฝน	Station	วันที่และจำนวนน้ำฝนเป็นมิลลิเมตร Date and amount of rainfall in millimeters ตุลาคม October 22	23	24	25	26	27	28	ฝนรวม รวม Total rainfall mm	ฝนรวมตั้งแต่ 1 มกราคม ถึงวันที่ 1 January ปริมาณ มม. Amount mm.	สูงต่ำกว่าปกติ Above or below Normal
74 บุรีรัมย์	SURI RAM										
75 พุทไธสง	Phutthaisong								0.0	1164.6	164.3
76 สตึก	Satuk								0.0	1181.6	15.7
77 ลำปลายมาศ	Lam Phai Mat								0.0	576.7	
78 นางรอง	Nang Rong					2.9			2.9	739.2	-538.7
79 สุรินทร์	SURIN								T	1245.1	- 31.7
80 รัตนบุรี	Rattanaburi								0.0	1261.0	- 2.6
81 ท่าตูม	Tha Tum						T		T	1264.2	+ 87.5
82 ศีขรภูมิ	Sikhoraphum										
83 ปราสาท	Prasat								0.0	889.7	-296.8
84 สังขะ	Sangkha								0.0	562.9	
85 ศรีสะเกษ	SI SA KET										
86 ราษีไศล	Rasi Salai								0.0	1086.5	-146.9
87 กันทรารมย์	Kanthararom								0.0	1426.7	+208.6
88 ขุขันธ์	Khukhan								0.0	1411.7	+155.7
89 ขุนหาญ	Khun Han								0.0	1184.0	-157.7
90 กันทรลักษ์	Kantharalak								0.0	1321.4	- 14.7
91 อุบลราชธานี	UBON RATCHATHANI			T	2.8				2.8	1709.1	+161.2
92 เขมราฐ	Khemarat								0.0	1745.4	+262.2
93 อำนาจเจริญ	Amnat Charoen								0.0	918.9	-654.5
94 ยโสธร	Yasothon										
95 ตระการพืชผล	Trakan Phutphon								0.0	2144.7	+644.4
96 มหาชนะชัย	Maha Chana Chai								0.0	2052.7	+622.9
97 เขื่องใน	Khuang Nai								0.0	1232.7	-258.5
98 โขงเจียม	Khong Chiam										
99 เดชอุดม	Det Udom			2.8	9.8				12.6	1631.5	+115.2
100 บุณฑริก	Buntharik								0.0	1221.5	-442.6
ภาคกลาง CENTRAL PART											
1 นครสวรรค์	NAKHON SAWAN					0.4	T		0.4	680.2	-436.8
2 บรรพตพิสัย	Banphot Phisai								0.0	809.3	- 14.5
3 ชุมแสง	Chumsaeng					4.1			4.1	854.1	-361.6
4 หนองบัว	Nong Bua										
5 ลาดยาว	Lat Yao								0.0	908.8	- 97.0
6 ท่าตะโก	Tha Tako				2.5	15.0			17.5	837.2	-197.5
7 พยุหคีรี	Phayuha Khiri					4.4			4.4	872.6	-131.6
8 ตากฟ้า	Takfa			10.3	13.7	5.3			29.3	721.5	-542.4
9 อุทัยธานี	UTHAI THANI								0.0	843.4	-264.9
10 สว่างอารมณ์	Sawang Arom								0.0	847.9	-193.4
11 บ้านไร่	Ban Rai								0.0	672.2	-450.3
12 ทัพทัน	Thap than								0.0	1031.7	-185.2
13 มโนรมย์	Manorom Chang								0.0	1080.2	-281.8

สถานีฝน	Station	วันที่และจำนวนน้ำฝนเป็นมิลลิเมตร Date and amount of rainfall in millimeters							ฝนรวม มม. Total rainfall mm.	ฝนรวมตั้งแต่ 1 มกราคม Accumulative rainfall since 1 January	
		ตุลาคม October								ปริมาณ มม. Amount mm.	สูงต่ำกว่าปกติ Above or below Normal
		22	23	24	25	26	27	28			
14 หนองขาหย่าง	Nong Khayang								0.0	1077.0	- 53.5
15 ชัยนาท	CHAI NAT								0.0	822.0	-276.3
16 มโนรมย์	Manorom								0.0	363.7	-274.3
17 วัดสิงห์	Wat Sing								0.0	786.3	-414.2
18 หันคา	Hankha										
19 สิงห์บุรี	SING BURI								0.0	525.8	-537.7
20 อินทร์บุรี	In Buri								0.0	403.7	
21 บางระจัน	Bang Rachan								0.0	610.1	-579.7
22 พรหมบุรี	Phrom Buri								0.0	642.8	-608.7
23 ลพบุรี	LOP BURI*				T				T	771.9	-496.2
24 บ้านหมี่	Ban Mi								0.0	478.8	-507.4
25 บัวชุม	Bua Chum*					T			T	946.7	-211.0
26 ชัยบาดาล	Chai Badan								0.0	794.4	-265.8
27 พัฒนานิคม	Phatthana Nikhom								0.0	479.6	-545.7
28 โคกสำโรง	Khok Samrong								0.0	396.1	
29 ท่าวุ้ง	Tha Wung								0.0	671.4	-698.1
30 สุพรรณบุรี	SUPHAN BURI*					9.8	T		9.8	695.7	-483.5
31 เดิมบางนางบวช	Doembang Nangbuat										
32 สามชุก	Sam Chuk										
33 ดอนเจดีย์	Don Chedi										
34 ศรีประจันต์	Si Phrachan										
35 อู่ทอง	U Thong										
36 บางปลาม้า	Bang Pa Ma										
37 สองพี่น้อง	Song Phi Nong					44.7	5.8		50.5	709.1	- 75.0
38 อ่างทอง	ANG THONG				71.5				71.5	101[illegible].7	-257.3
39 โพธิ์ทอง	Pho Thong								0.0		
40 ไชโย	Chaiyo								0.0	712.7	-291.6
41 วิเศษชัยชาญ	Wiset Chai Chan								0.0	358.3	-444.7
42 ป่าโมก	Pa Mok								0.0	674.3	-441.6
43 สระบุรี	SARABURI				21.8				21.8	969.0	-521.7
44 พระพุทธบาท	Phra Phutthabat								0.0		
45 บ้านหมอ	Ban Mo								0.0	421.5	
46 เสาไห้	Sao Hai								0.0	914.0	-554.7
47 แก่งคอย	Kaeng Khio				2.0	4.5			6.5	839.6	-645.9
48 หนองแค	Nong Khae				10.2				10.2	649.3	-790.1
49 พระนครศรีอยุธยา	PHRA NAKHON SI AYUTTHAYA								0.0		
50 ท่าเรือ	Tha Rua								0.0		
51 ผักไห่	Phak Hai								0.0	626.7	-677.8
52 บางบาล	Bang Ban								0.0	768.1	-568.8
53 เสนา	Sena								0.0	421.2	
54 บางไทร	Bang Sai								0.0		

สถานีฝน	Station	วันที่และจำนวนน้ำฝนเป็นมิลลิเมตร Date and amount of rainfall in millimeters							ฝนรวม มม. Total rainfall mm.	ฝนรวมตั้งแต่ 1 มกราคม Accumulative rainfall since 1 January	
		ตุลาคม October								ปริมาณ มม. Amount mm.	สูงต่ำกว่าปกติ Above or below Normal
		22	23	24	25	26	27	28			
55 บางปะอิน	Bang Pa-in								0.0	572.5	
56 ปทุมธานี	PATHUM THANI										
57 หนองเสือ	Nong Sua			1.6		19.6	17.1		38.3	[illegible]	75.9
58 ธัญบุรี	Thanyaburi						[illegible].1		3.1	169.[illegible]	
59 รังสิต	Rangsit								0.0	387.0	
60 ลำลูกกา	Lam Luk Ka					4.3			4.3	230.6	
61 นนทบุรี	NONTHABURI										
62 บางบัวทอง	Bang Bua Thong								0.0	393.3	
63 ธนบุรี	THON BURI										
64 ตลิ่งชัน	Taling Chan										
65 บางขุนเทียน	Bang Khun Thian										
66 ราษฎร์บูรณะ	Rat Burana										
67 กรุงเทพมหานคร	BANGKOK METROPOLIS			3.4	T	T	T		3.4	1122.6	-289.[illegible]
68 สนามบินดอนเมือง	Don Muang Airport*			T		T	T		T	562.4	
69 บางเขน	Bang Khen					T			T	88[illegible].1	-5[illegible]6.4
70 มินบุรี	Min Buri										
71 ลาดกระบัง	Lat Krabang								0.0	264.0	
72 ศูนย์วิจัยบางนา	Bangk Na*			6.2		18.3	4.2		28.7	1121.5	
73 กาญจนบุรี	KANCHANABURI*					28.7	31.8	3.3	63.8	762.5	-240.0
74 สังขละบุรี	Sangkhla Buri										
75 เมืองปีล็อก	Pilok										
76 ทองผาภูมิ	Thong Pha Phum*								0.0	1094.5	-490.4
77 ศรีสวัสดิ์	Si Sawat										
78 ไทรโยค	Sai Yok										
79 พนมทวน	Phanom Thuan										
80 ท่าม่วง	Tha Muang						69.0		69.0	711.3	-138.0
81 นครปฐม	NAKHON PATHOM						1.3		1.3	836.3	-342.3
82 บางเลน	Bang Len					1.3	10.5		11.8	595.4	-499.4
83 นครชัยศรี	Nakhon Chaisi								0.0	496.0	-463.4
84 ราชบุรี	RATCHABURI					23.3			23.3		
85 บ้านโป่ง	Ban Pong					40.5	4.2		44.7	779.6	-153.4
86 โพธาราม	Photharam						32.2		32.2	722.5	-356.9
87 ดำเนินสะดวก	Damnoen Saduak										
88 ปากท่อ	Pak Tho					16.6	19.9		36.5	519.7	-467.7
89 สมุทรสงคราม	SAMUT SONGKHRAM					80.0			80.0		
90 บางคณฑี	Bang Khonthi				4.9				4.9	562.9	-494.1
91 อัมพวา	Amphawa					42.7			42,7	528.6	-497.0
92 สมุทรสาคร	SAMUT SAKHON					22.2			22.2	582.6	-642.0
93 กระทุ่มแบน	Kratum Baen					14.0			14.0	397.6	
94 สมุทรปราการ	SAMUT PRAKAN			20.2	10.3	20.4			51.4	732.3	-558.0
95 บางพลี	Bang Phli				6.8				6.8	542.4	

สถานีฝน	Station	วันที่และจำนวนน้ำฝนเป็นมิลลิเมตร Date and amount of rainfall in millimeters							ฝนรวม มม. Total rainfall mm.	ฝนรวมตั้งแต่ 1 มกราคม Accumulative rainfall since 1 January	
		ตุลาคม October								ปริมาณ มม. Amount mm.	สูงต่ำกว่าปกติ Above or below Normal
		22	23	24	25	26	27	28			
ภาคตะวันออก	**EASTERN PART**										
1 นครนายก	NAKHON NAYOK					36.2			36.2	1421.7	-444.8
2 บ้านนา	Ban Na								0.0	517.4	
3 ปากพลี	Pak Phli								0.0	1145.3	-721.9
4 องครักษ์	Ongkharak					69.5			69.5	1083.7	-641.7
5 ปราจีนบุรี	PRACHIN BURI *			19.1	11.7	19.0	3.5		53.3	1364.5	-62[illegible].3
6 ประจันตคาม	Prachantakham								0.0	164.5	
7 บ้านสร้าง	Ban Sang			30.0					30.0	1771.3	+172.5
8 ศรีมหาโพธิ	Si Maha Phot										
9 กบินทร์บุรี	Kabin Buri*		T	7.0		5.3			12.3	1597.0	+ 89.6
10 สระแก้ว	Sa Kaeo					22.8			22.8	264.9	
11 วัฒนานคร	Watthana Nakhon				8.1				8.1	1278.4	-164.0
12 อรัญประเทศ	Aranyaprathet *				0.1	13.5	1.4		15.0	1112.6	-352.1
13 ฉะเชิงเทรา	CHACHOENGSAO			[illegible]	6.2				15.0	855.2	-437.2
14 บ้านโพธิ์	Ban Pho								0.0	539.3	-622.9
15 ชลบุรี	CHON BURI *			27.6	4.3	29.0	69.3		130.2	670.8	-610.4
16 พานทอง	Phan Thong								0.0	438.8	
17 บ้านบึง	Ban Bung										
18 เกาะสีชัง	Ko Sichang *			5.8	2.3	T	0.1	T	8.2	694.9	-442.4
19 ศรีราชา	Si Racha										
20 สัตหีบ	Sattahip *		T			22.9			22.9	863.8	-303.5
21 ระยอง	RAYONG			3.8	T				3.8	937.0	-291.8
22 บ้านค่าย	Ban Khai		T	5.4	9.7	T	35.[illegible]		50.3	867.4	-323.1
23 แกลง	Klaeng		1.3		3.4	15.5	17.5		37.7	1250.9	-678.5
24 จันทบุรี	CHANTHABURI *		T		T	25.0	18.8	1.5	45.3	2560.1	-478.4
25 ท่าใหม่	Tha Mai			3.9	7.8				11.7	2257.8	-367.9
26 มะขาม	Makham								0.0	1615.4	
27 ตราด	TRAT		3.2		22.6				25.8	3439.7	-197.8
28 เขาสมิง	Khao Saming					4.1	21.8		25.9	3574.2	+1124.8
29 แหลมงอบ	Laem Ngop										
30 คลองใหญ่	Khlong Yai *		1.6	3.2		5.3	14.2	0.7	25.0	5136.2	+463.3
ภาคใต้	**SOUTHERN PART**										
1 เพชรบุรี	PHETCHABURI								0.0	408.4	-561.9
2 บ้านแหลม	Ban Laem										
3 บ้านลาด	Ban Lat								0.0	269.4	
4 ท่ายาง	Tha Yang								0.0	407.0	
5 ชะอำ	Cha-am						4.4		4.4	329.9	
6 ประจวบคีรีขันธ์	PRACHUAP KHIRI KHAN *		2.0	5.4	T	15.8	23.7	4.8	51.7	619.7	-238.4
7 หัวหิน	Hua Hin *		21.0		10.5	12.6	16.1	6.1	66.3	456.4	-350.2
8 ปราณบุรี	Pran Buri										
9 ชุมพร	CHUMPHON *	16.9	23.6	2.4	2.6	15.5	34.0	7.2	102.2	1454.8	+ 19.1

สถานีฝน	Station	วันที่และจำนวนน้ำฝนเป็นมิลลิเมตร Date and amount of rainfall in millimeters							ฝนรวม มม. Total rainfall mm.	ฝนรวมตั้งแต่ 1 มกราคม Accumulative rainfall since 1 January	
		ตุลาคม October								ปริมาณ มม. Amount mm.	สูงต่ำกว่าปกติ Above or below Normal
		22	23	24	25	26	27	28			
10 ท่าแซะ	Tha [illegible]			[illegible]			18.7		21.3	1924.7	+378.2
11 สวี	Saw	36.[illegible]	[illegible]	[illegible]			41.0		116.0	1564.8	+353.0
12 หลังสวน	[illegible] Suan								0.0	922.5	
13 สุราษฎร์ธานี	SURAT THANI*	T	7.9	T	5.9	5.3	5.7	3.5	28.3	1089.3	= 27.7
14 ไชยา	Chaiya		32.8						32.8	1250.0	+266.3
15 เกาะสมุย	Ko Samui*		9.5	4.0	25.2	1.0	0.9		40.6	890.8	- 22.0
16 ทุนพิน	Phunphin		16.6		5.9	2.2	0.8		25.5	1254.7	+174.6
17 ท่าฉาง	Tha Chang		43.2	9.6					52.8	843.3	
18 กาญจนดิษฐ์	Kanchanadit										
19 บ้านนาสาร	Ban Na San										
20 นครศรีธรรมราช	NAKHON SI THAMMARAT*	4.9	9.9	9.8	17.9	32.6	6.9	T	82.0	1010.0	-215.8
21 สิชล	Sichon		46.7	8.1	9.7	12.3			76.8	785.2	-305.5
22 ท่าศาลา	Tha Sala		22.7	14.0	14.0	62.5	1.3		114.5	797.6	- 94.5
23 ฉวาง	Chawang		4.1		3.9		3.8		11.8	1251.6	-261.9
24 ทุ่งสง	Thung Song								0.0	1346.7	- 41.0
25 ร่อนพิบูลย์	Ron Phibun		24.2		4.2				28.4	120.4	
26 ปากพนัง	Pak Phanang				33.4				33.4	570.5	-441.5
27 พัทลุง	PHATTHALUNG									546.8	-654.4
28 ควนขนุน	Khuan Khanun	18.6	40.1						58.7	349.9	
29 ปากพยูน	Pak Phayun										
30 เขาชัยสน	Khao Chaison		50.9	23.2	22.9	4.4	10.1		111.5	1003.3	
31 สงขลา	SONGKHLA*	13.2	16.6	26.5	7.0	17.3	T		85.6	855.0	-185.5
32 รัตภูมิ	Rattaphum	65.3	17.1	49.2	4.1	22.6			158.3	1205.1	
33 หาดใหญ่	Hat Yai	16.9	4.6	17.0	5.3	7.1			50.9	1079.6	
34 สะเดา	Sadao								0.0		
35 ปัตตานี	PATTANI*	2.4	2.5	5.1	2.2	21.4			33.6	947.3	+229.2
36 หนองจิก	Nong Chik			53.4	1.8				55.2	675.7	
37 ยะหริ่ง	Yaring	22.9	44.1	30.4		9.2			106.6	483.6	
38 มายอ	Mayo	20.4	18.2	15.3	13.0	16.2			83.1	1079.9	
39 โคกโพธิ์	Khok Pho			50.4					50.4	411.3	
40 ปะนาเระ	Panare		20.9	39.7		38.2			98.8	396.2	
41 ยะลา	YALA		7.3			67.8			75.1	977.5	
42 ยะหา	Yaha		0.4			25.2			25.6	933.0	
43 รามัน	Raman		11.2			18.1			29.3	1061.0	
44 บันนังสตา	Bannang Satar								0.0		
45 เบตง	Betong			26.8	38.4				65.2	1248.4	
46 นราธิวาส	NARATHIWAT*	27.7	41.3	25.6	28.8	42.5		1.5	167.4	1429.7	+ 25.2
47 ยี่งอ	Yi-ngo	17.2	25.6	4.9	32.5	28.5			108.7	997.9	
48 ระแงะ	Rangae										
49 ตากใบ	Tak Bai										
50 สุไหงโกลก	Sungai Kolok		42.5						42.5	701.6	

สถานีฝน	Station	วันที่และจำนวนน้ำฝนเป็นมิลลิเมตร Date and amount of rainfall in millimeters							ฝนรวม มม. Total rainfall mm.	ฝนรวมตั้งแต่ 1 มกราคม Accumulative rainfall since 1 January	
		ตุลาคม October								ปริมาณ มม. Amount mm.	สูงต่ำกว่าปกติ Above or below Normal
		22	23	24	25	26	27	28			
51 ระนอง	RANONG		11.3		0.7	10.0	3.2		25.2	4250.8	+204.0
52 กระบุรี	Kra Buri									1531.8	
53 พังงา	PHANGNGA				12.7				12.7	1067.9	
54 ตะกั่วป่า	Takua Pa	1	8.0	T	17.6	4.3	16.5		46.5	1810.7	
55 กะปง	Kapong		3.1		11.5				14.6	3546.6	
56 ท้ายเหมือง	Thai Muang		9.9		15.4		9.0		34.3	2327.0	
57 ตะกั่วทุ่ง	Takua Thung				33.6				33.6	2763.9	
58 ทับปุด	Thap Put				25.1		66.2		91.3	2274.8	
59 ภูเก็ต	PHUKET*		0.2		33.0	35.6	20.1		88.9	1536.3	-445.5
60 สนามบินภูเก็ต	Phuket Airport*		4.8	T	34.9	16.1	14.1		69.9	1932.3	-311.5
61 กระบี่	KRABI			13.0	0.5				13.5	1466.4	
62 อ่าวลึก	Ao Luk		17.4		66.2	7.2	27.8		118.6	2261.6	
63 คลองท่อม	Khlong Tom		0.8		1.4		0.7		2.4	1736.8	
64 ตรัง	TRANG		12.6	1.3	9.5	0.5	5.1		29.0	1724.3	-270.1
65 สนามบินตรัง	Trang Airport*										
66 สิเกา	Sikao		5.0		6.0				11.0	1526.0	
67 ย่านตาขาว	Yan Ta Khao		15.8	8.7					24.5	1045.8	
68 ปะเหลียน	Palian			21.2		48.7			69.9	1406.4	
69 สตูล	SATUN			8.8	23.8	4.9	1.2		38.7	1842.0	
70 ทุ่งหว้า	Thung Wa						43.5		43.5	1469.0	

สถานีฝน	Station	วันที่และจำนวนน้ำฝนเป็นมิลลิเมตร Date and amount of rainfall in millimeters							ฝนรวม มม.	ฝนรวมตั้งแต่ 1 มกราคม Accumulative rainfall since 1 January	
		ตุลาคม October								ปริมาณ	สูงต่ำกว่าปกติ
		22	23	24	25	26	27	28	Total rainfall mm.	Amount mm.	Above or below Normal
กรุงเทพมหานคร	**BANGKOK METROPOLIS**										
1 สถานีเครื่องรับส่งวิทยุนนทบุรี	Overseas Radio Receiving Station								0.0		
2 ร.ร. [illegible]ช่างนนทบุรี	Nonthaburi Trade School								0.0		
3 [illegible]ปรมาณูเพื่อสันติ	Atomic Energy For Peace								0.0		
4 กองกำกับการรถวิทยุฯ	MMP. Sub Division Car Center								0.0		
5 วิทยาลัยครูจันทรเกษม	Chankasem College Education								0.0		
6 การไฟฟ้าฝ่ายผลิต	Electrical Supply Authority								0.0		
7 ศูนย์ฝึกการบินพลเรือน	Civil Aviation Training Center								0.0		
8 ร.ร. โยธินบูรณะ	Yothin Burana School								0.0		
9 สถานีรถไฟบางบำหรุ	Bang Bamru Railway Station								0.0		
10 ร.ร. พาณิชการสยาม	Siam Commercial School								0.0		
11 ร.ร. การประชาสัมพันธ์	Public Relation School								0.0		
12 ร.ร. สามเสนนอก	Sam Sen Nok School								0.0		
13 มหาวิทยาลัยรามกำแหง	Ramkhamhaeng University								0.0		
14 ร.ร. ศรีอุลัย	Sri Ulai School								0.0		
15 ร.ร. จิตรลดา	Chitlada School								0.0		
16 เขตบางกะปิ	Bangkapi Boundary								0.0		
17 เขตหนองจอก	Nong Chok Boundary								0.0		
18 กระทรวงศึกษาธิการ	Ministry of Education								0.0		
19 ร.ร. ช่างกลวิทยา	Changkol Vitthaya School								0.0		
20 ร. 1 พัน 2 รอ.	Second Infantry Battalion								0.0		
21 บ้านมนังคศิลา	Ban Manangkha Sila								0.0		
22 ร.ร. โฆสิตสโมสร	Kosit Samosorn School								0.0		
23 ประตูน้ำปทุมวัน	Pathumvan Irr.								0.0		
24 ร.ร. [illegible]ศึกษา	Chaloemsart Suksa School								0.0		
25 วิทยาลัยเพาะช่าง	Poh Chang College								0.0		
26 ร.ร. มาแตร์เดอี	Mater Dei School								0.0		
27 สถานีจ่ายไฟฟ้าบางกะปิ	Sup Center of Electrial Supply-Bangkapi								0.0		
28 วิทยาลัยพาณิชการธนบุรี	Thonburi Commercial College								0.0		
29 วิทยาลัยครูบ้านสมเด็จ	Bansomdet Teacher College								0.0		
30 เขตคลองสาน	Khlong San Boundary								0.0		
31 ร.ร. เตรียมทหาร	Armed Force Academy Preparatory-School								0.0		
32 ร.ร. กรุงเทพคริสเตียน	Bangkok Christian College								0.0		
33 ร.ร. ศรีวิกรม์	Srivikorn School								0.0		
34 ประตูน้ำพระโขนง	Prakhanong Irr.								0.0		
35 ร.ร. สมจิตศึกษา	Somchit Suksa School								0.0		
36 ร.ร. ยานนาเวศวิทยาคม	Yannaves Vitthayakhom School								0.0		
37 ร.ร. พระโขนง	Prakhanong School								0.0		
38 ร.ร. ช่องนนทรี	Chong Nonthri School								0.0		

อุณหภูมิสูงสุดและต่ำสุดประจำวันที่ ๒๒ – ๒๘ ตุลาคม ๒๕๒๒

Daily Max. and Min. Temperature 22 – 28 October 1979

สถานี	Station	อุณหภูมิสูงสุดและต่ำสุดเป็นองศา ซ. Max. and Min. Temperature in degree C.							เฉลี่ยสูงสุด ต่ำสุด Average Max. Min.	เฉลี่ยในสัปดาห์ Weekly Mean	ค่าปกติประจำเดือน Monthly Normal
		22	23	24	25	26	27	28			
ภาคเหนือ	**NORTHERN PART**										
1 เชียงราย	CHIANG RAI	28.2 15.8	28.7 14.6	29.9 15.4	30.6 17.0	29.7 17.2	29.2 17.1	25.2 19.0	28.8 16.6	22.7	25.3
2 แม่ฮ่องสอน	MAE HONG SON	18.4	16.5	18.8	18.0	18.5	18.5	18.5	18.3		
3 เชียงใหม่	CHIANG MAI	31.8 20.5	32.1 18.7	31.2 20.6	32.0 21.3	32.5 21.4	29.2 22.4	30.6 [illegible]	31.3 [illegible]	26.2	26.2
4 น่าน	NAN	30.8 18.3	31.9 20.1	32.0 20.8	33.3 19.9	33.6 19.7	30.9 20.1	31.2 21.2	[illegible] 20.0	25.9	26.9
5 ท่าวังผา	Tha Wang Pha	30.4 15.5	31.2 18.3	18.9	32.8 18.2	32.5 17.6	30.5 17.7	28.6 19.5	31.0 [illegible]	24.5	...
6 ลำปาง	LAMPANG	30.7 18.4	31.7 19.4	31.9 19.1	34.1 19.0	33.7 20.4	30.6 21.3	29.8 [illegible]	31.6 [illegible]	25.7	26.4
7 แม่สะเรียง	Mae Sariang	30.8 18.4	31.4 15.5	33.0 18.5	33.6 20.1	33.0 17.8	32.9 21.2	31.2 21.2	[illegible] 19.0	25.7	27.3
8 แพร่	PHRAE	30.9 19.1	31.8 21.5	31.7 20.6	33.9 20.8	33.3 20.9	31.3 21.8	31.5 22.5	32.1 21.0	26.6	26.9
9 อุตรดิตถ์	UTTARADIT	35.0 20.2	35.4 23.2	36.1 22.4	36.3 22.9	35.7 21.5	33.1 23.4	32.9 22.7	35.0 22.3	28.7	27.9
10 ตาก	TAK	31.0 19.2	32.5 19.1	32.8 20.5	34.2 20.3	34.2 21.3	25.5 22.6	28.1 21.1	31.2 20.6	25.9	26.9
11 เขื่อนภูมิพล	Bhumibol Dam	30.2 19.4	32.1 19.2	32.7 20.6	34.[illegible]	33.2 22.0	28.4 22.3	29.2 20.7	31.4 20.9	26.2	26.8
12 พิษณุโลก	PHITSANULOK	31.5 19.5	32.8 22.5	32.6 22.5	34.1 23.8	33.4 23.8	31.0 23.0	30.2 22.5	32.2 22.5	27.4	28.1
13 แม่สอด	Mae Sót	30.4 18.3	32.2 17.7	33.3 19.6	33.6 20.2	33.9 21.7	30.6 21.2	30.2 21.5	32.3 20.0	26.0	27.0
14 เพชรบูรณ์	PHETCHABUN	30.9 18.2	33.5 22.0	34.4 21.5	35.2 22.0	32.6 22.0	31.5 23.4	31.3 21.5	32.8 21.5	27.2	27.0
15 หล่มสัก	Lom Sak	30.6 17.8	33.0 22.2	34.2 22.2	35.5 21.8	31.8 22.0	31.6 23.4	32.4 21.2	32.7 21.6	27.2	...
16 วิเชียรบุรี	Wichian Buri	32.2 18.0	32.4 21.4	33.8 20.5	21.9	33.7	22.6				
ภาคตะวันออกเฉียงเหนือ	**NORTHEASTERN PART**										
1 หนองคาย	NONG KHAI	29.6 18.6	31.9 21.2	33.0 22.0	33.5 23.1	29.4 22.6	30.8 21.6	30.[illegible] 21.3	[illegible] 21.5	26.3	27.1
2 เลย	LOEI	29.9 15.7	31.8 19.5	33.8 21.5	34.5 20.0	29.5 21.1	31.0 20.8	30.5 [illegible]	31.6 [illegible]	25.6	25.8
3 อุดรธานี	UDON THANI	29.8 18.0	33.2 21.3	32.8 22.5	33.6 23.1	29.4 22.5	31.5 20.9	31.6 22.2	31.[illegible] 21.5	[illegible]	26.8
4 สกลนคร	SAKON NAKHON	28.1 18.5	31.0 19.8	31.6 21.8	32.9 22.0	30.6 22.6	30.5 20.9	30.6 19.5	30.9 20.7	25.8	26.3
5 นครพนม	NAKHON PHANOM	29.9 17.8	30.2 19.0	32.8 22.1	33.1 21.3	30.2 21.7	31.4 19.8	32.1 17.4	31.4 19.9	25.7	26.1
6 มุกดาหาร	Mukdahan	29.6 19.5	29.8 20.5	32.2 21.3	32.6 21.3	31.3 21.2	30.0 21.0	30.0 18.3	30.9 20.4	25.7	26.2
7 ขอนแก่น	KHON KAEN	28.6 18.9	34.3 20.9	32.5 22.8	34.4 22.4	33.3 22.8	31.8 22.8	32.0 20.7	32.4 21.6	27.0	26.7
8 โกสุมพิสัย	Kosum Phisai										
9 ร้อยเอ็ด	ROI ET	28.9 19.7	31.0 20.7	32.0 22.2	32.4 22.3	32.0 22.2	31.1 21.8	30.6 20.0	31.1 21.3	26.2	26.6
10 ชัยภูมิ	CHAIYAPHUM	28.3 20.2	30.9 22.7	32.4 22.4	33.0 23.4	32.7 24.0	31.0 23.4	31.5 22.0	31.4 22.6	27.0	26.6
11 อุบลราชธานี	UBON RATCHATHANI	30.7 21.2	32.3 21.7	32.6 21.7	33.1 21.7	32.3 22.7	31.7 21.9	31.4 20.1	32.0 21.6	26.8	26.7
12 สุรินทร์	SURIN	29.5 21.0	31.5 21.0	32.3 22.0	33.2 23.2	32.9 23.0	31.3 22.0	31.6 20.6	31.7 21.8	26.8	26.7
13 ท่าตูม	Tha Tum	29.0 20.8	31.3 21.3	32.3 21.9	32.5 22.5	33.4 23.4	30.9 22.6	30.2 20.5	31.5 21.8	26.7	...
14 นางรอง	Nang Rong	27.7 20.1	29.8 20.4	30.2 21.2	32.8 21.8	33.0	29.9 21.9				

สถานี	Station	อุณหภูมิสูงสุดและต่ำสุดเป็นองศา ซ. Max. and Min. Temperature in degree C.							เฉลี่ยสูงสุดต่ำสุด Average Max. Min.	เฉลี่ยในสัปดาห์ Weekly Mean	ค่าปกติประจำเดือน Monthly Normal
		22	23	24	25	26	27	28			
15 นครราชสีมา	NAKHON RATCHASIMA	28.3 21.4	30.4 21.8	32.3 22.1	33.1 23.7	34.6 22.8	29.7 20.9	30.7 22.1	31.4 22.1	26.8	26.6
16 ไชยภูมิ	Chok Chai	28.1 20.4	30.0 21.0	32.0 21.9	32.9 23.0	33.9	21.7				
ภาคกลาง	**CENTRAL PART**										
1 นครสวรรค์	NAKHON SAWAN	34.[illegible] 20.3	[illegible]	34.[illegible] 23.[illegible]	[illegible] [illegible].1	34.1 24.6	33.1 23.3	33.7 23.6	33.9 23.5	28.7	27.9
2 ลพบุรี	LOP BURI	32.0 23.7	33.3 25.1	34.6 23.3	33.8 23.6	33.5 23.9	32.4 24.5	32.6 24.8	33.2 24.1	28.7	5
3 สุพรรณบุรี	SUPHAN BURI	31.7 22.7	31.6 22.7	32.2 23.8	33.7 25.3	33.7 25.1	30.0 23.8	31.3 24.2	32.0 23.9	27.9	27.7
4 กาญจนบุรี	KANCHANABURI	31.6 22.2	32.2 22.5	34.1 21.9	34.1 23.2	34.9 23.4	26.8 22.3	29.5 23.1	31.8 22.9	27.4	27.1
5 ทองผาภูมิ	Thong Pha Phum										
6 สนามบินดอนเมือง	Don Muang Airport	30.3 21.8	[illegible] 22.9	31.8 24.2	32.4 25.0	32.0 24.0	29.5 23.1	[illegible]	31.1 23.6	27.4	28.2
7 กรุงเทพมหานคร	BANGKOK METROPOLIS	31.9 22.7	35.0 23.6	34.2 24.2	35.3 25.0	33.0 25.3	32.0 24.3	[illegible] 24.7	33.3 24.3	28.8	27.8
8 ศูนย์วิจัยฯ บางนา	Bang Na	32.3 23.4	32.2 22.6	33.2 24.3	33.6 23.5	32.5 25.0	30.3 23.5	32.5 23.6	32.4 23.6	28.0	...
ภาคตะวันออก	**EASTERN PART**										
1 ปราจีนบุรี	PRACHIN BURI	32.0 24.0	32.3 24.0	34.0 23.8	34.0 24.8	33.5 24.0	31.8 23.4	32.8 24.5	32.9 24.1	28.5	27.9
2 กบินทร์บุรี	Kabin Buri	32.2 22.0	32.4 23.3	34.4 22.7	33.4 23.9	34.8 23.6	31.8 22.8	33.7 23.8	33.2 23.2	28.2	...
3 อรัญประเทศ	Aranyaprathet	32.3 21.0	33.0 23.1	33.5 23.7	34.4 23.3	35.0 24.3	32.2 22.9	31.8 23.2	33.2 23.1	28.2	27.4
4 ชลบุรี	CHON BURI	34.1 22.6	34.9 22.7	35.9 24.5	35.9 24.0	31.2 24.9	31.5 23.5	32.9 23.3	33.8 23.6	28.7	27.4
5 เกาะสีชัง	Ko Si Chang	30.7 23.5	31.6 23.7	33.0 24.3	32.3 26.7	30.6 24.7	30.5 25.5	31.5 24.5	31.5 24.7	28.1	27.3
6 สัตหีบ	Sattahip	33.7 22.2	33.6 23.9	33.6 24.4	33.0 24.1	31.5 25.5	31.4 23.3	31.4 23.3	32.6 23.8	28.2	28.0
7 ระยอง	RAYONG										
8 จันทบุรี	CHANTHABURI	33.1 23.2	34.5 24.7	34.2 24.2	35.0 23.9	32.5 23.8	32.7 23.5	31.0 22.5	33.3 23.7	28.5	27.3
9 คลองใหญ่	Khlong Yai	32.7 21.9	32.5 24.6	32.5 23.7	32.6 23.6	31.7 23.5	32.6 23.3	30.5 23.8	32.0 23.5	27.8	26.8
ภาคใต้	**SOUTHERN PART**										
1 หัวหิน	Hua Hin	31.2 25.0	32.1 25.3	32.0 24.0	32.1 25.[illegible]	31.2 24.6	29.9 24.0	28.6 22.6	31.0 24.4	27.7	27.1
2 ประจวบคีรีขันธ์	PRACHUAP KHIRI KHAN	31.7 25.5	32.4 26.1	32.2 25.9	32.3 25.1	31.2 23.8	28.5 23.8	29.9 23.2	31.2 24.2	27.7	26.9
3 ชุมพร	CHUMPHON	31.6 23.6	31.3 23.3	31.5 23.8	31.4 24.0	30.7 24.2	29.7 23.4	27.0 23.7	30.5 23.7	27.1	26.8
4 สุราษฎร์ธานี	SURAT THANI	31.6 21.4	32.0 22.5	30.4 22.9	31.4 22.6	31.4 22.4	31.5 22.9	32.0 23.6	31.5 22.5	27.0	27.0
5 เกาะสมุย	Ko Samui	30.9 26.5	25.6	30.5 24.7	30.3 25.7	29.8 25.5	30.5 25.0	29.8 26.0	30.3 25.6	27.9	...
6 นครศรีธรรมราช	NAKHON SI THAMMARAT	30.0 23.8	30.4 23.2	31.1 24.0	27.0 23.6	31.8 22.5	30.7 23.2	31.0 23.4	30.3 23.4	26.9	27.1
7 สงขลา	SONGKHLA	31.0 22.6	29.8 23.9	27.6 23.6	26.2 24.3	29.6 23.2	30.0 23.1	30.5 24.4	29.2 23.6	26.4	27.5
8 ปัตตานี	PATTANI	31.2 22.1	31.1 23.1	26.7 23.3	28.2 23.2	30.9 24.0	32.0 22.0	32.1 21.6	30.3 22.8	26.6	27.3
9 นราธิวาส	NARATHIWAT	30.8 22.2	31.8 23.6	27.6 24.0	27.8 23.0	30.1 23.3	31.1 23.0	32.1 23.8	30.2 23.3	26.8	26.8
10 ระนอง	RANONG	33.3 22.0	35.0 23.7	34.2 23.5	32.6 23.5	32.2 23.5	33.3 23.0	33.2 23.6	33.4 23.3	28.4	26.3
11 ภูเก็ต	PHUKET	32.1 25.0	32.7 24.4	32.6 25.1	32.2 25.8	30.2 22.6	30.8 23.6	31.5 23.7	31.7 24.3	28.0	27.0
12 สนามบินภูเก็ต	Phuket Airport	31.2 22.7	32.1 25.0	31.4 23.6	30.8 24.2	29.0 23.5	28.7 23.9	31.6 23.5	30.7 23.8	27.3	26.7
13 สนามบินตรัง	Trang Airport	30.8 23.2	31.0 23.7	31.0 23.5	29.0 23.6	31.9 22.6	31.5 23.4	32.7 22.2	31.1 23.3	27.7	27.0

REMARKS

1. **Meteorological Department's Station** (with * mark). Rainfall observation is performed daily at 07.00 a.m. by the Meteorological Department's personnel. Therefore the daily amount of rainfall in this publication means the total amount of rainfall in 24 hr. period from 07.00 a.m. of the recorded date to 07.00 a.m. of the following day.

2. **Voluntary Rainfall Station** (without * mark) located at District and Province. Rainfall observation is performed daily at 09.00 a.m. by the voluntary observer. The daily amount of rainfall means the total amount of rainfall in 24 hr. period from 09.00 a.m. of the recorded date to 09.00 a.m. of the following day.

3. **Rainfall and Temperature Data** The daily rainfall and temperature observations are submitted to the Meteorological Department soon after the measurement by the following means :—

   — By radio or telegraph from the Meteorological Department's stations.
   — By telegraph from voluntary rainfall stations

   Those daily reports generally arrive at the Meteorological Department from about 07.00 a.m. to 07.00 p.m.

4. **Rainfall Intensity in 1 day (24 hours)**

Light Rainfall	amounts	0.1 — 10.0	millimetres
Moderate Rainfall	"	10.1 — 35.0	"
Heavy Rainfall	"	35.1 — 90.0	"
Very Heavy Rainfall	"	90.1	millimetres and above
Blank	represents	No rainfall or observation of rainfall does not arrive in time for publication.	
T	"	Trace or light rainfall with amount less than 0.1 millimetres.	

Various Data in this publication are published hurriedly to service the user. Therefore the user should be cautious in using them. If there is any doubts please inquired the Meteorological Statistics Subdivision of the Climatology Division for further informations by dialing the number 3916054 and 3910178.

Meteorological Department
Bangkok Metropolis

Climatology Division.

- กำหนดออก สัปดาห์ละ 1 ฉบับ ปีละ 52 ฉบับ
- ค่าบำรุง ฉบับละ 5 บาท ปีละ 150 บาท
- การบอกรับ ติดต่อที่กองภูมิอากาศ กรมอุตุนิยมวิทยา

โทร. 3916054

พิมพ์ที่โรงพิมพ์กรมอุตุนิยมวิทยา กระทรวงคมนาคม กรุงเทพมหานคร

นายสมิทธ ธรรมสโรช ผู้พิมพ์ผู้โฆษณา 2522

M06.1/543
T364we

กรมอุตุนิยมวิทยา กระทรวงคมนาคม

รายงานอากาศประจำสัปดาห์ ระหว่างวันที่ ๒๙ — ตุลาคม ๔ พฤศจิกายน ๒๕๒๒

และ

การคาดหมายลักษณะอากาศ ระหว่างวันที่ ๕ — ๑๑ พฤศจิกายน ๒๕๒๒

ฉบับที่ ๔๔/๒๕๒๒

น.อ. ดร. ขจิต บัวจิตติ ร.น.

อธิบดีกรมอุตุนิยมวิทยา

METEOROLOGICAL DEPARTMENT
MINISTRY OF COMMUNICATION
BANGKOK, THAILAND

WEEKLY WEATHER REPORT

DURING THE PERIOD 29 OCTOBER — 4 NOVEMBER 1979

AND

WEATHER OUTLOOK

DURING 5 — 11 NOVEMBER 1979

No. 44/1979

Capt. Kajit Buajitti R.T.N.

Director — General

CENTRAL
LIBRARY
AUG 1980
N.O.A.A.
U. S. Dept. of Commerce

หมายเหตุ

1. สถานีของกรมอุตุนิยมวิทยา (มีเครื่องหมาย *) ทำการตรวจวัดจำนวนฝน ตกเวลา 07.00 น. ทุกวัน โดยเจ้าหน้าที่ของกรมอุตุนิยมวิทยา ดังนั้น จำนวนฝนรายวันในรายงานเล่มนี้ หมายถึงปริมาณฝนรวมในช่วงเวลา 24 ชั่วโมง ตั้งแต่เวลา 07.00 น. ของวันที่แจ้งไว้ในรายงาน จนถึงเวลา 07.00 น. ของวันรุ่งขึ้น

2. สถานีฝนอำเภอและจังหวัด (ไม่มีเครื่องหมาย *) ทำการ ตรวจวัด จำนวนฝนตกเวลา 09.00 น. ทุกวัน โดยเจ้าหน้าที่ ที่อยู่ในอำเภอหรือจังหวัดที่ได้รับแต่งตั้งจากกรมอุตุนิยมวิทยา ดังนั้น จำนวนฝนรายวัน หมายถึงปริมาณฝนรวมในช่วงเวลา 24 ชั่วโมง ตั้งแต่เวลา 09.00 น. ของวันที่แจ้งไว้ในรายงานจนถึงเวลา 09.00 น. ของวันรุ่งขึ้น

3. ข้อมูลฝนและอุณหภูมิ ที่พิมพ์ในรายงานเล่มนี้ เป็นข้อมูลที่เจ้าหน้าที่ผู้ทำการตรวจรายงานมายังกรมอุตุนิยมวิทยา ทุกวันภายหลังการตรวจ
   - สถานีของกรมอุตุนิยมวิทยา รายงานทางวิทยุโทรศัพท์หรือโทรเลข
   - สถานีฝนอำเภอและจังหวัด รายงานทางโทรเลข

   รายงานดังกล่าวนี้ กรมอุตุนิยมวิทยา จะได้รับ ตั้งแต่เวลา ประมาณ 07.00 น. จนถึงเวลา 19.00 น.

4. เกณฑ์ฝนใน 1 วัน (24 ชั่วโมง)

ฝนเล็กน้อย	จำนวนตั้งแต่	0.1 — 10.0 มิลลิเมตร
ฝนปานกลาง	"	10.1 — 35.0 "
ฝนหนัก	"	35.1 — 90.0 "
ฝนตกหนักมาก	"	90.1 มิลลิเมตร ขึ้นไป
ช่องว่าง	หมายความว่า	ไม่มีฝนตกหรือยังไม่ได้รับรายงาน
ฑ	"	ฝนตกน้อยไม่ถึง 0.1 มิลลิเมตร

ข้อมูลต่าง ๆ เหล่านี้ได้ดำเนินการจัดพิมพ์โดยรีบด่วน เพื่อสนองความต้องการแก่ผู้ใช้ จึงยังไม่ได้ทำการตรวจสอบ ฉะนั้น ผู้ใช้จึงควรพิจารณาข้อมูลก่อนที่จะนำไปใช้ หากมีข้อสงสัยประการใด โปรดติดต่อสอบถามเจ้าหน้าที่ งานสถิติอุตุนิยมวิทยา กองภูมิอากาศ โทรศัพท์ 3910054 และ 3910178

กองภูมิอากาศ กรมอุตุนิยมวิทยา

กรุงเทพมหานคร

การคาดหมายลักษณะอากาศใน ๗ วันข้างหน้า
ตั้งแต่วันที่ ๕ – ๑๑ พฤศจิกายน ๒๕๒๒
ลักษณะทั่วไป

สิ่มความกดอากาศสูงจากประเทศจีนจะแผ่ลงมาปกคลุม จนถึงอ่าวไทยตอนบน

ภาคเหนือ ภาคตะวันออกเฉียงเหนือ	อากาศหนาวเย็นและจะมีหมอกในตอนเช้า
ภาคกลาง ภาคตะวันออกรวมทั้งชายฝั่ง	จะมีอากาศเย็น กับมีหมอกบางในตอนเช้า
ภาคใต้ฝั่งตะวันออก	ท้องฟ้าโปร่งเป็นส่วนมาก เว้นแต่จะมีฝนเกือบทั่วไปและมีฝนตกหนักบางแห่ง
ภาคใต้ฝั่งตะวันตก	จะมีฝนกระจายเกือบตลอดสัปดาห์
กรุงเทพมหานคร	ท้องฟ้าโปร่งและอุณหภูมิจะลดลงเล็กน้อย

กรมอุตุนิยมวิทยา

๕ พ.ย. ๒๒

Weather outlook for the period 5 - 11 November 1979
General Situation

The wedge of the high pressure area from China will extend to cover the upper portion of the Gulf of Thailand.

Northern Part: Northeastern Part:	Cold weather with fog in the morning.
Central Part: Eastern Part and Coastal Area:	Cool weather with light fog in the morning.
Southern Thailand East Coast:	Mainly fair except for almost widespread rain with isolated heavy falls.
Southern Thailand West Coast:	Scattered showers throughout most of the week.
Bangkok Metropolis:	Mainly fair with slight decrease in temperature.

Meteorological Department

5 November 1979

สรุปลักษณะอากาศทั่วไปในรอบสัปดาห์

ตั้งแต่วันที่ ๒๙ ตุลาคม – ๔ พฤศจิกายน ๒๕๒๒

๑. ลมมรสุมตะวันออกเฉียงเหนือ ซึ่งมีกำลังปานกลางได้พัดปกคลุมประเทศไทย และอ่าวไทยตลอดสัปดาห์ ลักษณะเช่นนี้ทำให้ภาคเหนือและตอนบนของภาคตะวันออกเฉียงเหนือมีท้องฟ้าโปร่งและอากาศหนาวเย็น ภาคกลางและภาคตะวันออกอากาศเย็น ส่วนทางตอนล่างของภาคใต้มีฝนและฝนฟ้าคะนองกระจาย กับมีฝนหนักเป็นบางแห่งเกือบตลอดสัปดาห์

๒. รายงานอุณหภูมิต่ำสุดในภาคต่าง ๆ ของประเทศไทยมีดังนี้.–

ภาคเหนือ	๑๑.๐ °ซ.ที่ อ.เมือง	จ.เชียงราย	เมื่อวันที่	๓ พ.ย.
ภาคตะวันออกเฉียงเหนือ	๑๓.๒ °ซ.ที่ อ.เมือง	จ.เลย	"	๓ พ.ย.
ภาคกลาง	๑๕.๒ °ซ.ที่ ต.บัวชุม	จ.ลพบุรี	"	๓ พ.ย.
ภาคตะวันออก	๒๐.๐ °ซ.ที่ อ.กบินทร์บุรี	จ.ปราจีนบุรี	"	๒,๓ พ.ย.
ภาคใต้	๑๙.๘ °ซ.ที่ อ.เมือง	จ.เพชรบุรี	"	๓ พ.ย.

๓. รายงานฝนสูงสุดในภาคต่าง ๆ ของประเทศไทยมีดังนี้.–

ภาคเหนือ	๙.๕ มม.ที่ อ.บ้านตาก	จ.ตาก	เมื่อวันที่	๒๙ ต.ค.
ภาคตะวันออก	๑.๙ มม.ที่ อ.คลองใหญ่	จ.ตราด	"	๒๙ ต.ค.
ภาคใต้	๑๓๕.๑ มม.ที่ อ.เมือง	จ.นราธิวาส	"	๒ พ.ย.

กรมอุตุนิยมวิทยา

๕ พ.ย. ๒๒

Weekly Weather Summary

Period 29 October – 4 November 1979

1. Moderate northeast monsoon prevailed over Thailand and the Gulf of Thailand throughout the week. Such condition caused fair and cold weather over Northern and the upper portion of Northeastern Parts, cool weather over Central and Eastern Parts. For the lower portion of Southern Thailand, scattered rainshowers with isolated heavy falls were experienced almost throughout the week.

2. Lowest temperature in various parts of Thailand were as follows:-

Northern Part	11.0°C.at Amphoe Muang	Chiang Rai	on	3 Nov.
Northeastern Part	13.2°C.at Amphoe Muang	Loei	"	3 Nov.
Central Part	15.2°C.at Bua Chum	Lop Buri	"	3 Nov.
Eastern Part	20.0°C.at Kabin Buri	Prachin Buri	"	2,3 Nov.
Southern Part	19.8°C.at Amphoe Muang	Phetchaburi	"	3 Nov.

3. Heaviest rainfall in various parts of Thailand were as follows:-

Northern Part	9.5 mm.at Ban Tak	Tak	on	29 Oct.
Eastern Part	1.9 mm.at Khlong Yai	Trat	"	29 Oct.
Southern Part	135.1 mm.at Amphoe Muang	Narathiwat	"	2 Nov.

Meteorological Department

5 November 1979

ข่าวอากาศเพื่อการเกษตรประจำสัปดาห์

ระหว่างวันที่ ๒๙ ตุลาคม - ๔ พฤศจิกายน ๒๕๒๒ ปรากฏว่าลมมรสุมตะวันออกเฉียงเหนือซึ่งมีกำลังปานกลางได้พัดปกคลุมประเทศไทยและอ่าวไทยตลอดสัปดาห์ ลักษณะเช่นนี้ทำให้ภาคเหนือและตอนบนของภาคตะวันออกเฉียงเหนือมีท้องฟ้าโปร่งและอากาศหนาวเย็น ภาคกลางและภาคตะวันออกอากาศเย็น ส่วนทางตอนล่างของภาคใต้มีฝนและฝนฟ้าคะนองกระจายกับมีฝนหนักเป็นบางแห่งเกือบตลอดสัปดาห์

สำหรับจังหวัดซึ่งมีอากาศหนาวได้แก่ เชียงราย เชียงใหม่ น่าน แพร่ ลำปาง แม่ฮ่องสอน ตาก เพชรบูรณ์ เลย อุดรธานี หนองคาย และนครพนม อนึ่งจังหวัดปัตตานี ยะลา และภูเก็ต มีฝนตกหนัก ส่วนจังหวัดนครศรีธรรมราช สงขลา และนราธิวาส มีฝนตกหนักมาก

ตั้งแต่วันที่ ๕ - ๑๑ พฤศจิกายน คาดว่าลิ่มความกดอากาศสูงจากประเทศจีนจะแผ่ลงมาปกคลุมจนถึงอ่าวไทยตอนบน ลักษณะเช่นนี้จะทำให้ภาคเหนือและภาคตะวันออกเฉียงเหนือมีอากาศหนาวเย็นโดยทั่วไป ส่วนภาคกลาง และภาคตะวันออกมีอากาศเย็น และอุณหภูมิจะลดลงอีกในระยะสัปดาห์ สำหรับภาคใต้ลมมรสุมตะวันออกเฉียงเหนือจะมีกำลังแรงขึ้นและจะมีฝนหนาแน่นทางด้านฝั่งตะวันออกตั้งแต่จังหวัดชุมพรลงไป โดยมีฝนตกหนักเป็นบางแห่ง

ข้อควรทราบ :

ลมมรสุมตะวันออกเฉียงเหนือจากประเทศจีนซึ่งพัดปกคลุมประเทศไทยและอ่าวไทยยังมีกำลังปานกลาง ซึ่งจะนำเอาความหนาวเย็นมาสู่ภาคเหนือ ภาคตะวันออกเฉียงเหนือ ภาคกลาง และภาคตะวันออก เฉพาะอย่างยิ่งแถบจังหวัดเชียงราย น่าน แพร่ แม่ฮ่องสอน ตาก เลย และหนองคาย จะมีอากาศหนาว ดังนั้นเกษตรกรควรให้ความอบอุ่นแก่สัตว์เลี้ยงอย่างเพียงพอ โดยเพิ่มตวงไม้ในเล้า และในคอกเฉพาะอย่างยิ่งสำหรับสัตว์อ่อน อนึ่งในระยะนี้บริเวณอ่าวไทยมีคลื่นลมค่อนข้างแรง ชาวประมงและชาวเรือควรระมัดระวังไว้ด้วย.

กรมอุตุนิยมวิทยา

๕ พฤศจิกายน ๒๕๒๒

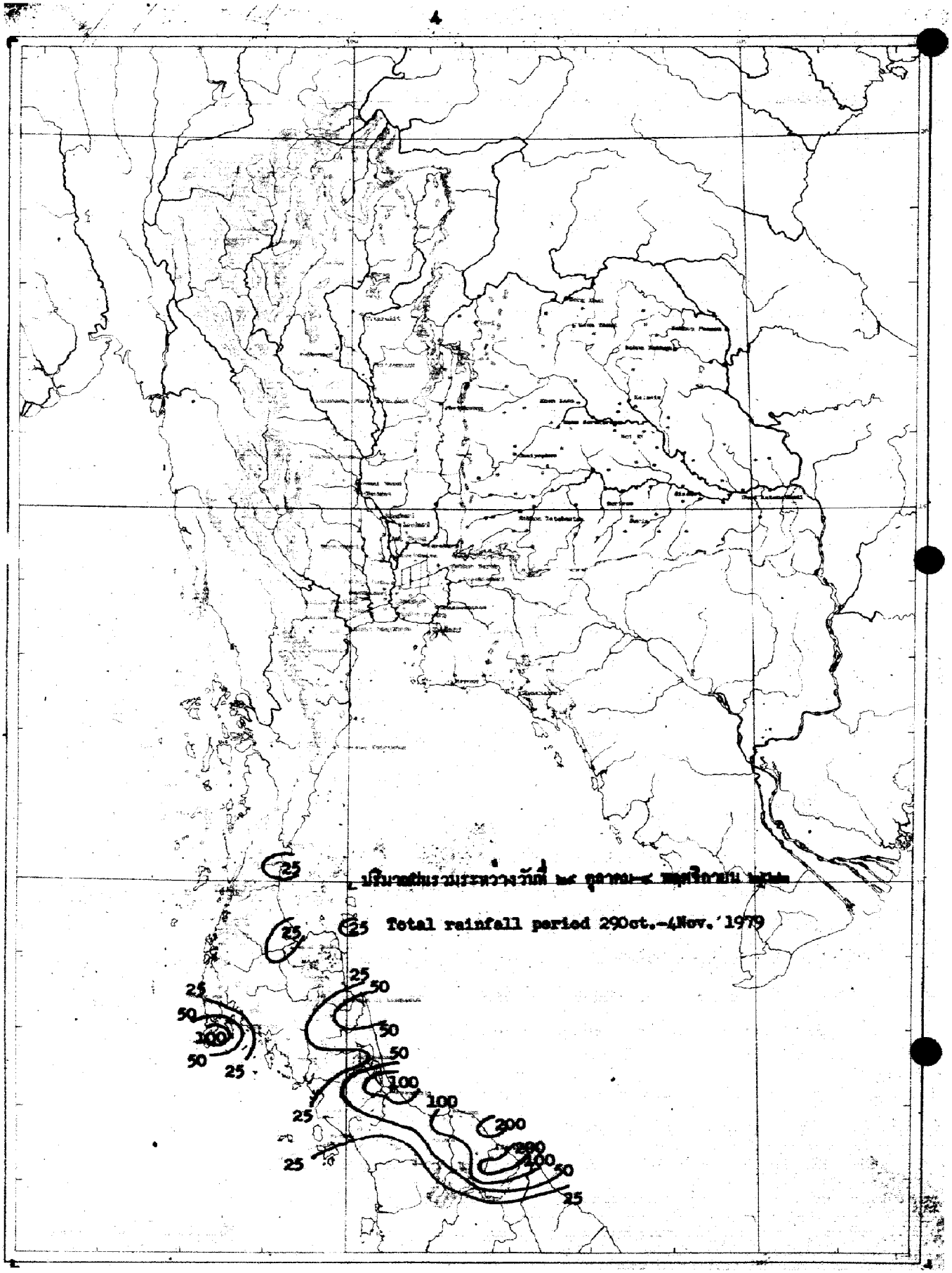
Total rainfall period 29Oct.-4Nov.'1979
25
50
100
200
400

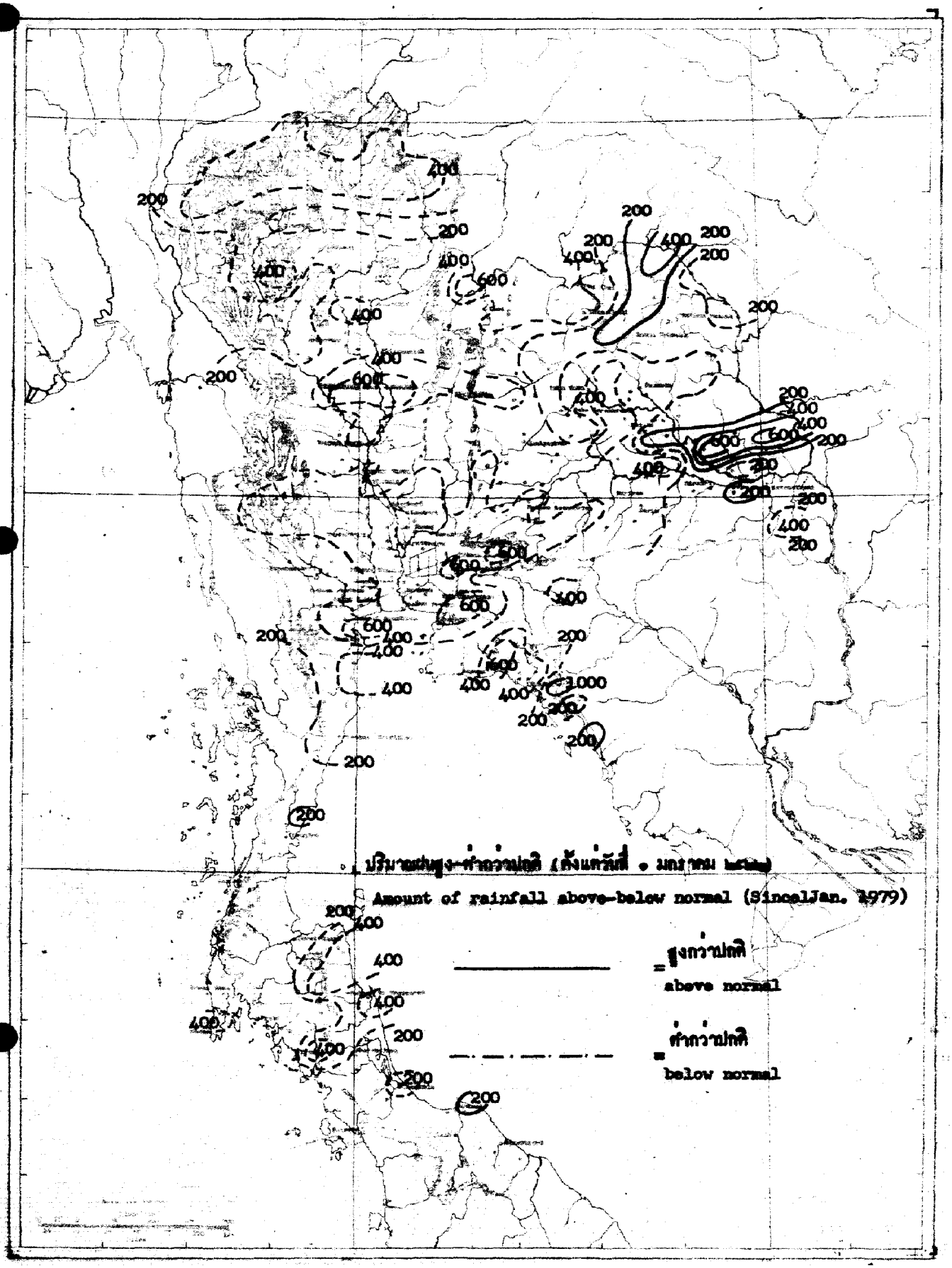
ปริมาณฝนสูง-ต่ำกว่าปกติ (ตั้งแต่วันที่ 1 มกราคม 1979)
Amount of rainfall above-below normal (SincelJan. 1979)
= สูงกว่าปกติ
above normal
= ต่ำกว่าปกติ
below normal

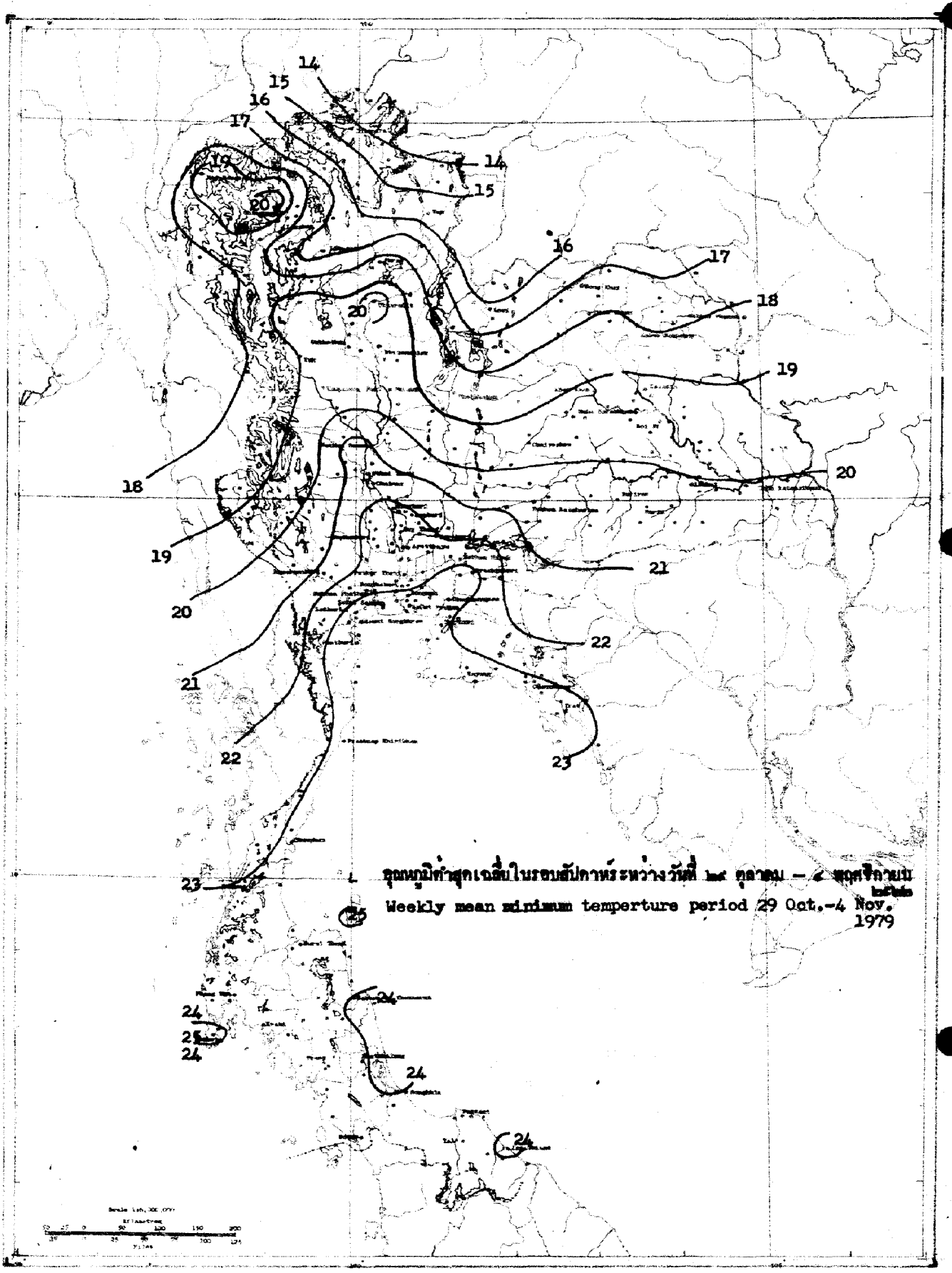
14
15
16
17
18
19
20
21
22
23
24
25
Weekly mean minimum temperture period 29 Oct.-4 Nov.
1979

สถานีฝน	Station	วันที่และจำนวนน้ำฝนเป็นมิลลิเมตร Date and amount of rainfall in millimeters							ฝนรวม มม. Total rainfall mm.	ฝนรวมตั้งแต่ 1 มกราคม Accumulative rainfall since 1 January	
		ตุลาคม–พฤศจิกายน October – Nov.								ปริมาณ มม. Amount mm.	สูงต่ำกว่าปกติ Above or below Normal
		29	30	31	1	2	3	4			
ภาคเหนือ	**NORTHERN PART**										
1 เชียงราย	CHIANG RAI*								0.0	1419.7	-316.5
2 แม่สาย	Mae Sai								0.0	1207.5	-335.4
3 เชียงแสน	Chiang Saen								0.0	1401.4	-134.1
4 เชียงของ	Chiang Khong								0.0	1683.8	+130.9
5 แม่จัน	Mae Chan								0.0	963.9	
6 แม่สรวย	Mae Suai								0.0	1024.5	-240.9
7 เทิง	Thoeng								0.0	1199.7	-426.8
8 เชียงคำ	Chiang Kham								0.0	1289.3	- 30.6
9 เวียงป่าเป้า	Wiang Pa Pao								0.0	547.9	-530.9
10 พาน	Phan								0.0	1181.9	-152.2
11 แม่ใจ	Mae Chai								0.0	766.4	-534.0
12 พะเยา	Phayao								0.0	494.5	-502.4
13 จุน	Chun										
14 แม่ฮ่องสอน	MAE HONG SON*	4.5							4.5	845.8	-381.7
15 ปาย	Pai								0.0	783.6	-506.8
16 ขุนยวม	Khun Yuam								0.0	792.4	-431.9
17 แม่ลาน้อย	Mae La Noi								0.0	968.0	
18 แม่สะเรียง	Mae Sariang*								0.0	1106.7	-116.7
19 เชียงใหม่	CHIANG MAI*								0.0	961.5	-268.2
20 ฝาง	Fang								0.0	721.3	-497.7
21 แม่อาย	Mae Ai										
22 เชียงดาว	Chiang Dao										
23 แม่แตง	Mae Taeng								0.0	739.9	-418.9
24 แม่ริม	Mae Rim								0.0	709.0	-381.8
25 สันทราย	San Sai								0.0	697.1	-458.1
26 ดอยสะเก็ด	Doi Saket								0.0	862.9	-304.6
27 สันกำแพง	San Kamphaeng								0.0	193.1	
28 ฮางดง	Hang Dong								0.0	1234.4	+126.0
29 สารภี	Saraphi								0.0	1164.3	
30 สันป่าตอง	San Pa Tong								0.0	890.4	- 69.7
31 จอมทอง	Chom Thong								0.0	915.1	+ 5.5
32 ฮอด	Hot								0.0	698.4	-384.2
33 ลำพูน	LAMPHUN								0.0	793.0	-136.9
34 ป่าซาง	Pa Sang								0.0	999.3	+ 55.3
35 ลี้	Li								0.0	675.5	-466.4
36 ลำปาง	LAMPANG*								0.0	672.4	-363.2
37 งาว	Ngao								0.0	1133.1	- 71.7
38 แจ้ห่ม	Chae Hom								0.0	827.3	-136.9
39 เกาะคา	Ko Kha								0.0	832.8	-199.6
40 สบปราบ	Sop Prap								0.0	1183.6	+134.7

สถานีฝน	Station	วันที่และจำนวนน้ำฝนเป็นมิลลิเมตร Date and amount of rainfall in millimeters ตุลาคม–พฤศจิกายน Oct. – Nov. 29	30	31	1	2	3	4	ฝนรวม มม. Total rainfall mm.	ฝนสะสมตั้งแต่ 1 มกราคม Accumulative rainfall 1 January ปริมาณ มม. Amount mm.	สูงต่ำกว่าปกติ Above or below Normal
41 เถิน	Thoen								0.0	898.0	- 60.1
42 แม่พริก	Mae Phrik										
43 แพร่	PHRAE *	T							T	806.3	-275.6
44 สอง	Song										
45 สูงเม่น	Sung Men										
46 เด่นชัย	Den Chai								0.0	903.8	-260.1
47 น่าน	NAN *								0.0	956.9	-336.7
48 ทุ่งช้าง	Thung Chang								0.[illegible]	652.3	
49 เชียงกลาง	Chiang Klang								0.0	781.0	
50 ท่าวังผา	Tha Wang Pha *								0.0	928.3	-482.3
51 บ้ว	Pua								0.0	866.5	-402.3
52 สา	Sa								0.0	1025.2	- 87.4
53 นาน้อย	Na Noi										
54 อุตรดิตถ์	UTTARADIT *								0.0	1083.8	-326.6
55 ฟากท่า	Fak Tha								0.0	843.9	-302.5
56 น้ำปาด	Nam Pat								0.0	914.4	-271.6
57 สนามบินอุตรดิตถ์	Uttaradit Airport *										
58 ท่าปลา	Tha Pla								0.0	1143.6	- 77.0
59 ลับแล	Laplae								0.0	14[illegible]	+ 13.4
60 ตาก	TAK *								0.0	879.2	-122.8
61 เขื่อนภูมิพล	Bhumibol Dam *	1.6							1.6	837.8	-184.0
62 บ้านตาก	Ban Tak	9.5							9.5	812.4	- 0.2
63 แม่ระมาด	Mae Ramat										
64 แม่สอด	Mae Sot *								0.0	1[illegible]	-299.8
65 สุโขทัย	SUKHOTHAI								0.0	10[illegible]	- 62.2
66 ทุ่งเสลี่ยม	Thung Saliam								0.0	511.7	-661.9
67 สวรรคโลก	Sawankhalok								0.0	476.8	-588.7
68 กงไกรลาศ	Kong Krailat								0.0	1169.4	- 82.1
69 บ้านด่านลานหอย	Ban Dan Lan Hoi										
70 พิษณุโลก	PHITSANULOK *								0.0	931.7	-384.7
71 นครไทย	Nakhon Thai										
72 พรหมพิราม	Phrom Phiram								0.0	976.1	+ 17.3
73 วังทอง	Wang Thong								0.0	1037.1	-307.9
74 บางกระทุ่ม	Bang Kratum								0.0	961.6	-402.4
75 กำแพงเพชร	KAMPHAENG PHET								0.0	916.4	-272.8
76 พรานกระต่าย	Phan Kratai								0.0	897.5	-518.9
77 คลองขลุง	Khlong Khlung								0.0	632.6	-641.5
78 ขาณุวรลักษบุรี	Khanu Woralaksaburi								0.0	1060.1	-186.7
79 พิจิตร	PHICHIT								0.0	693.3	-815.8
80 สามง่าม	Sam Ngam								0.0	747.4	-304.3
81 ตะพานหิน	Taphan Hin								0.0	619.6	-627.2

สถานีฝน	Station	วันที่และจำนวนน้ำฝนเป็นมิลลิเมตร Date and amount of rainfall in millimeters							ฝนรวม มม. Total rainfall mm.	ฝนรวมตั้งแต่ 1 มกราคม Accumulative rainfall since 1 January	
		ตุลาคม–พฤศจิกายน October–November								ปริมาณ มม. Amount mm.	สูงต่ำกว่าปกติ Above or below Normal
		29	30	31	1	2	3	4			
82 บางมูลนาก	Bang Mun Nak										
83 โพทะเล	Pho Thale										
84 เพชรบูรณ์	**PHETCHABUN** *								0.0	719.0	-499.6
85 หล่มเก่า	Lom Kao								0.0	1040.8	- 33.0
86 หล่มสัก	Lom Sak *								0.0	956.0	- 21.5
87 ชนแดน	Chon Daen								0.0	1034.4	-178.2
88 หนองไผ่	Nong Phai								0.0	1116.9	- 77.4
89 วิเชียรบุรี	Wichian Buri *								0.0	1101.0	- 23.9
ภาคตะวันออกเฉียงเหนือ	**NORTHEASTERN PART**										
1 เลย	**LOEI** *								0.0	1305.4	+103.9
2 เชียงคาน	Chiang Khan								0.0	981.3	-279.2
3 ท่าลี่	Tha Li								0.0	217.6	-747.3
4 ด่านซ้าย	Dan Sai								0.0	839.7	-246.3
5 วังสพุง	Wang Saphung								0.0	548.9	-542.1
6 หนองคาย	**NONG KHAI**								0.0	1169.5	
7 ศรีเชียงใหม่	Si Chiang Mai								0.0	1165.9	-513.3
8 ท่าบ่อ	Tha Bo								0.0	986.7	-549.4
9 โพนพิสัย	Phon Phisai										
10 บึงกาฬ	Bung Kan								0.0	2783.8	+322.3
11 เซกา	Seka								0.0	2404.4	+747.3
12 อุดรธานี	**UDON THANI**								0.0	964.3	-569.7
13 เพ็ญ	Phen								0.0	1125.8	-205.0
14 กุมภวาปี	Kumphawapi								0.0	1430.7	+351.4
15 หนองหาร	Nong Han								0.0	573.8	
16 หนองบัวลำภู	Nong Bua Lam Phu								0.0	128.7	
17 สกลนคร	**SAKON NAKHON** *								0.0	1548.6	+ 84.6
18 วานรนิวาส	Wanon Niwat								0.0	552.5	
19 สว่างแดนดิน	Sawang Daen Din								0.0	1903.4	+295.8
20 พรรณานิคม	Phanna Nikhom								0.0	1639.7	+121.9
21 นครพนม	**NAKHON PHANOM**								0.0	2027.5	-305.0
22 บ้านแพง	Ban Phaeng								0.0	2459.5	-289.1
23 ท่าอุเทน	**Tha Uthen**										
24 นาแก	**Na Kae**								0.0	1597.2	+ 95.2
25 ธาตุพนม	**That Phanom**								0.0	1707.4	- 51.8
26 มุกดาหาร	**Mukdahan** *								0.0	1400.4	- 89.3
27 กาฬสินธุ์	**KALASIN**								0.0	1071.0	-311.3
28 ยางตลาด	Yang Talat								0.0	1107.4	-186.8
29 สหัสขันธ์	Sahatsakhan								0.0	1141.0	-189.0
30 กุฉินารายณ์	Kuchinarai								0.0	1160.1	-341.3
31 กมลาไสย	Kamalasai								0.0	930.1	-332.8
32 ร้อยเอ็ด	**ROI ET** *								0.0	1347.0	- 49.2

สถานีฝน	Station	วันที่และจำนวนน้ำฝนเป็นมิลลิเมตร Date and amount of rainfall in millimeters							ฝนรวม มม. Total rainfall mm.	ฝนรวมตั้งแต่ 1 มกราคม Accumulative rainfall since 1 January	
		ตุลาคม–พฤศจิกายน October–November								ปริมาณ มม. Amount mm.	สูงต่ำกว่าปกติ Above or below Normal
		29	30	31	1	2	3	4			
33 โพนทอง	Phon Thong									198.7	
34 ธวัชบุรี	Thawatchaburi										
35 อาจสามารถ	At Samat										
36 เสลภูมิ	Selaphum										
37 จตุรพักตร์พิมาน	Chaturaphak Phiman									1360.3	+298.9
38 เกษตรวิสัย	Kaset Wisai									1051.9	-340.4
39 สุวรรณภูมิ	Suwannaphum									1086.6	-554.3
40 มหาสารคาม	MAHA SARAKHAM									1251.6	-117.4
41 เชียงยืน	Chiang Yun									783.5	-487.5
42 กันทรวิชัย	Kantharawichai									596.9	
43 โกสุมพิสัย	Kosum Phisai *									801.3	-424.9
44 บรบือ	Borabu									1149.6	-107.1
45 วาปีปทุม	Wapi Pathum									630.8	-538.0
46 พยัคฆภูมิพิสัย	Phayakkhaphum Phisai									914.7	-481.0
47 ขอนแก่น	KHON KAEN *									1177.1	- 16.1
48 น้ำพอง	Nam Phong									833.6	-235.5
49 ภูเวียง	Phu Wiang									1242.2	+ 31.9
50 ชุมแพ	Chum Phae									474.7	
51 มัญจาคีรี	Mancha Khiri									1208.3	+ 48.7
52 ชนบท	Chonnabot									1238.8	+ 65.5
53 บ้านไผ่	Ban Phai									1197.5	+ 19.5
54 พล	Phon									1074.6	-188.9
55 หนองสองห้อง	Nong Song Hong									1135.6	-117.7
56 ชัยภูมิ	CHAIYAPHUM									1007.0	-256.7
57 เกษตรสมบูรณ์	Kaset Sombun									348.4	-516.1
58 ภูเขียว	Phu Khieo									1156.3	+117.8
59 คอนสวรรค์	Khon Sawan									1171.6	+ 27.4
60 จัตุรัส	Chatturat									749.9	-327.4
61 บำเหน็จณรงค์	Bamnet Narong									607.3	-585.5
62 นครราชสีมา	NAKHON RATCHASIMA*									641.6	-531.2
63 บัวใหญ่	Bua Yai										
64 คง	Khong									996.8	- 81.5
65 ด่านขุนทด	Dan Khun Thot									680.9	-350.2
66 โนนไทย	Non Thai									1011.0	- 76.7
67 โนนสูง	Non Sung									880.2	-323.8
68 พิมาย	Phimai									426.2	
69 สีคิ้ว	Sikhiu									941.3	-122.7
70 สูงเนิน	Sung Noen									925.9	-217.6
71 ปักธงชัย	Pak Thong Chai										
72 โชคชัย	Chok Chai *									917.6	-127.4
73 ครบุรี	Khon Buri									613.6	-423.5

สถานีฝน	Station	วันที่และจำนวนน้ำฝนเป็นมิลลิเมตร Date and amount of rainfall in millimeters ตุลาคม–พฤศจิกายน October–November							ฝนรวม มม. Total rainfall mm	ฝนรวมตั้งแต่ 1 มกราคม Accumulative rainfall since 1 January	
		29	30	31	1	2	3	4		ปริมาณ มม. Amount mm.	สูงต่ำกว่าปกติ Above or below Normal
74 บุรีรัมย์	BURI RAM										
75 พุทไธสง	Phutthaisong									1164.6	-174.9
76 สตึก	Satuk									1181.6	-127.9
77 ลำปลายมาศ	Lam Phai Mat									576.7	
78 นางรอง	Nang Rong									739.2	-546.1
79 สุรินทร์	SURIN									1245.1	- 45.2
80 รัตนบุรี	Rattanaburi									1261.0	- 11.1
81 ท่าตูม	Tha Tum									1264.2	+ 81.4
82 ศีขรภูมิ	Sikhoraphum										
83 ปราสาท	Prasat									889.7	-308.1
84 สังขะ	Sangkha									562.9	
85 ศรีสะเกษ	SI SA KET										
86 ราษีไศล	Rasi Salai									1086.5	-154.6
87 กันทรารมย์	Kanthararom									1426.7	+204.9
88 ขุขันธ์	Khukhan									1411.7	+136.2
89 ขุนหาญ	Khun Han									1184.0	-187.4
90 กันทรลักษ์	Kantharalak									1321.4	- 17.6
91 อุบลราชธานี	UBON RATCHATHANI *									1709.1	+153.7
92 เขมราฐ	Khemarat									1745.4	+262.2
93 อำนาจเจริญ	Amnat Charoen									918.9	
94 ยโสธร	Yasothon										
95 ตระการพืชผล	Trakan Phutphon									2144.7	+641.8
96 มหาชนะชัย	Maha Chana Chai									2052.7	+609.6
97 เขื่องใน	Khuang Nai									1232.7	-264.2
98 โขงเจียม	Khong Chiam										
99 เดชอุดม	Det Udom									1631.5	+107.0
100 บุณฑริก	Buntharik									1221.5	-449.3
ภาคกลาง	CENTRAL PART										
1 นครสวรรค์	NAKHON SAWAN									680.2	-469,7
2 บรรเทพพิสัย	Banphot Phisai									899.8	- 36.7
3 ชุมแสง	Chumsaeng									854.1	-388.8
4 หนองบัว	Nong Bua										
5 ลาดยาว	Lat Yao									908.8	-121.0
6 ท่าตะโก	Tha Tako									837.2	-220.1
7 พยุหคีรี	Phayuha Khiri									872.6	-153.9
8 ตากฟ้า	Takhli									721.5	-553.1
9 อุทัยธานี	UTHAI THANI									843.4	-284.9
10 สว่างอารมณ์	Sawang Arom									847.9	-232.0
11 บ้านไร่	Ban Rai									690.1	-452.4
12 ทัพทัน	Thap than									1031.7	-200.3
13 หนองฉาง	Nong Chang									1077.0	- 73.1

สถานีฝน	Station	วันที่และจำนวนน้ำฝนเป็นมิลลิเมตร Date and amount of rainfall in millimeters ตุลาคม–พฤศจิกายน October–November							ฝนรวม มม. Total rainfall mm.	ฝนรวมตั้งแต่ 1 มกราคม Accumulative rainfall since 1 January	
		29	30	31	1	2	3	4		ปริมาณ มม. Amount mm.	สูงต่ำกว่าปกติ Above or below Normal
14 หนองขาหย่าง	Nong Khayang									1077.0	- 73.1
15 ชัยนาท	CHAI NAT									822.0	-296.2
16 มโนรมย์	Manorom									863.7	-300.9
17 วัดสิงห์	Wat Sing									786.3	-432.2
18 หันคา	Hankha										
19 สิงห์บุรี	SING BURI									525.8	-556.9
20 อินทร์บุรี	In Buri									403.7	
21 บางระจัน	Bang Rachan									610.1	
22 พรหมบุรี	Phrom Buri									642.8	
23 ลพบุรี	LOP BURI*									771.9	-524.1
24 บ้านหมี่	Ban Mi									492.3	-518.2
25 บัวชุม	Bua Chum*									946.7	-246.6
26 ชัยบาดาล	Chai Badan									794.4	-298.9
27 พัฒนานิคม	Phatthana Nikhom									479.6	-576.6
28 โคกสำโรง	Khok Samrong									396.1	
29 ท่าวุ้ง	Tha Wung									671.4	
30 สุพรรณบุรี	SUPHAN BURI*									[illegible]	-515.4
31 เดิมบางนางบวช	Doembang Nangbuat										
32 สามชุก	Sam Chuk										
33 ดอนเจดีย์	Don Chedi										
34 ศรีประจันต์	Si Phrachan										
35 อู่ทอง	U Thong									277.1	
36 บางปลาม้า	Bang Pa Ma										
37 สองพี่น้อง	Song Phi Nong									709.1	-104.2
38 อ่างทอง	ANG THONG									1012.7	-282.3
39 โพธิ์ทอง	Pho Thong										
40 ไชโย	Chaiyo									712.7	-306.8
41 วิเศษชัยชาญ	Wiset Chai Chan									858.3	-486.1
42 ป่าโมก	Pa Mok									674.3	-471.0
43 สระบุรี	SARABURI									969.0	-543.5
44 พระพุทธบาท	Phra Phutthabat										
45 บ้านหมอ	Ban Mo									421.5	
46 เสาไห้	Sao Hai									914.0	-567.2
47 แก่งคอย	Kaeng Khio									840.6	
48 หนองแค	Nong Khae									649.3	
49 พระนครศรีอยุธยา	PHRA NAKHON SI AYUTTHAYA										
50 ท่าเรือ	Tha Rua										
51 ผักไห่	Phak Hai									626.7	
52 บางบาล	Bang Ban									768.1	
53 เสนา	Sena									421.2	
54 บางไทร	Bang Sai										

สถานีฝน	Station	วันที่และจำนวนน้ำฝนเป็นมิลลิเมตร Date and amount of rainfall in millimeters							ฝนรวม มม. Total rainfall mm.	ฝนรวมตั้งแต่ 1 มกราคม Accumulative rainfall since 1 January	
		ตุลาคม–พฤศจิกายน October–November								ปริมาณ มม. Amount mm.	สูงต่ำกว่าปกติ Above or below Normal
		29	30	31	1	2	3	4			
55 บางปะอิน	Bang Pa-in									572.5	
56 ปทุมธานี	PATHUM THANI										
57 หนองเสือ	Nong Sua									868.4	
58 ธัญบุรี	Thanyaburi									169.9	
59 รังสิต	Rangsit									387.0	
60 ลำลูกกา	Lam Luk Ka									280.6	
61 นนทบุรี	NONTHABURI										
62 บางบัวทอง	Bang Bua Thong									393.3	
63 ธนบุรี	THON BURI										
64 ตลิ่งชัน	Taling Chan										
65 บางขุนเทียน	Bang Khun Thian										
66 ราษฎร์บูรณะ	Rat Burana										
67 กรุงเทพมหานคร	BANGKOK METROPOLIS									1122.6	-320.8
68 สนามบินดอนเมือง	Don Muang Airport*									562.4	
69 บางเขน	Bang Khen									882.1	-564.0
70 มินบุรี	Min Buri										
71 ลาดกระบัง	Lat Krabang									264.0	
72 ศูนย์วิจัยบางนา	Bangk Na*									1121.5	
73 กาญจนบุรี	KANCHANABURI*									762.5	-283.0
74 สังขละบุรี	Sangkhla Buri										
75 เหมืองปิล็อก	Pilok										
76 ทองผาภูมิ	Thong Pha Phum*									1094.5	-493.5
77 ศรีสวัสดิ์	Si Sawat										
78 ไทรโยค	Sai Yok										
79 พนมทวน	Phanom Thuan									138.4	
80 ท่าม่วง	Tha Muang									718.7	-163.7
81 นครปฐม	NAKHON PATHOM									836.3	-362.3
82 บางเลน	Bang Len									595.4	-462.6
83 นครชัยศรี	Nakhon Chaisi									496.0	-476.2
84 ราชบุรี	RATCHABURI										
85 บ้านโป่ง	Ban Pong									782.1	-173.1
86 โพธาราม	Photharam									725.8	-374.3
87 ดำเนินสะดวก	Damnoen Saduak										
88 ปากท่อ	Pak Tho									544.3	-464.4
89 สมุทรสงคราม	SAMUT SONGKHRAM										
90 บางกณฑี	Bang Khonthi									599.5	-481.1
91 อัมพวา	Amphawa									528.6	-513.1
92 สมุทรสาคร	SAMUT SAKHON									582.6	
93 กระทุ่มแบน	Kratum Baen									397.6	
94 สมุทรปราการ	SAMUT PRAKAN									732.3	-590.6
95 บางพลี	Bang Phli									542.4	

สถานีฝน	Station	วันที่และจำนวนน้ำฝนเป็นมิลลิเมตร Date and amount of rainfall in millimeters ตุลาคม–พฤศจิกายน October–November 29	30	31	1	2	3	4	ฝนรวม มม. Total rainfall mm.	ฝนรวมตั้งแต่ 1 มกราคม Accumulative rainfall since 1 January ปริมาณ มม. Amount mm.	สูงต่ำกว่าปกติ Above or below Normal
ภาคตะวันออก	**EASTERN PART**										
1 นครนายก	NAKHON NAYOK								0.0	1445.8	-454.4
2 บ้านนา	Ban Na								0.0	517.4	
3 ปากพลี	Pak Phli								0.0	1145.3	-755.6
4 องครักษ์	Ongkharak								0.0	1090.3	-669.9
5 ปราจีนบุรี	PRACHIN BURI *								0.0	1364.5	-650.8
6 ประจันตคาม	Prachantakham								0.0	164.5	
7 บ้านสร้าง	Ban Sang								0.0	1771.3	+145.5
8 ศรีมหาโพธิ	Si Maha Phot										
9 กบินทร์บุรี	Kabin Buri*								0.0	1597.0	+ 44.0
10 สระแก้ว	Sa Kaeo								0.0	264.9	
11 วัฒนานคร	Watthana Nakhon								0.0	1278.4	-217.8
12 อรัญประเทศ	Aranyaprathet *								0.0	1112.6	-408.6
13 ฉะเชิงเทรา	CHACHOENGSAO								0.0	855.2	-476.8
14 บ้านโพธิ์	Ban Pho								0.0	559.3	-658.8
15 ชลบุรี	CHON BURI *								0.0	670.8	-656.0
16 พานทอง	Phan Thong								0.0	438.8	
17 บ้านบึง	Ban Bung										
18 เกาะสีชัง	Ko Sichang *								0.0	694.9	-490.1
19 ศรีราชา	Si Racha										
20 สัตหีบ	Sattahip *								0.0	863.6	-370.6
21 ระยอง	RAYONG								0.0	937.0	-320.9
22 บ้านค่าย	Ban Khai								0.0	889.9	-319.4
23 แกลง	Klaeng								0.0	1250.9	-719.7
24 จันทบุรี	CHANTHABURI *								0.0	2560.1	-541.4
25 ท่าใหม่	Tha Mai								0.0	2257.3	-403.2
26 มะขาม	Makham								0.0	1615.4	
27 ตราด	TRAT								0.0	3432.1	-321.3
28 เขาสมิง	Khao Saming								0.0	3576.3	+1098.1
29 แหลมงอบ	Laem Ngop										
30 คลองใหญ่	Khlong Yai *	1.9							1.9	5138.1	+385.6
ภาคใต้	**SOUTHERN PART**										
1 เพชรบุรี	PHETCHABURI								0.0	425.7	-623.2
2 บ้านแหลม	Ban Laem										
3 บ้านลาด	Ban Lat								0.0	264.4	
4 ท่ายาง	Tha Yang								0.0	418.5	-355.3
5 ชะอำ	Cha-am								0.0	329.9	-490.9
6 ประจวบคีรีขันธ์	PRACHUAP KHIRI KHAN *	2.7							2.7	622.4	-350.1
7 หัวหิน	Hua Hin *								0.0	456.4	-464.0
8 ปราณบุรี	Pran Buri								0.0	256.4	
9 ชุมพร	CHUMPHON *		1.4	1.0		T			2.4	1457.2	-187.9

สถานีฝน	Station	วันที่และจำนวนน้ำฝนเป็นมิลลิเมตร Date and amount of rainfall in millimeters							ฝนรวม มม. Total rainfall mm.	ฝนรวมตั้งแต่ 1 มกราคม Accumulative rainfall since 1 January	
		ตุลาคม–พฤศจิกายน October–November								ปริมาณ มม. Amount mm.	สูงต่ำกว่าปกติ Above or below Normal
		29	30	31	1	2	3	4			
10 ท่าแซะ	Tha Sae								0.0	1954.8	+223.1
11 สวี	Sawi	15.0		20.0					35.0	1607.8	+ 35.0
12 หลังสวน	Lang Suan								0.0	922.5	
13 **สุราษฎร์ธานี**	**SURAT THANI***			T	T	T	T	1.2	1.2	1090.5	-182.5
14 ไชยา	Chaiya				35.3				35.3	1285.3	+123.8
15 เกาะสมุย	Ko Samui*	0.8	0.3				1.6	28.0	30.7	921.5	-195.3
16 พุนพิน	Phunphin	8.3				3.3			11.6	1275.4	+ 64.5
17 ท่าฉาง	Tha Chang			8.0	19.6				27.6	870.9	
18 กาญจนดิษฐ์	Kanchanadit										
19 บ้านนาสาร	Ban Na San										
20 **นครศรีธรรมราช**	**NAKHON SI THAMMARAT***	T	16.9	3.8	7.2	11.2	43.5	10.7	93.3	1103.9	-374.1
21 สิชล	Sichon			10.5					10.5	820.9	-493.2
22 ท่าศาลา	Tha Sala		19.0						19.0	816.6	-414.1
23 ฉวาง	Chawang		3.7		3.1				6.8	1258.4	-401.5
24 ทุ่งสง	Thung Song		39.7		5.5				45.2	1391.9	-150.5
25 ร่อนพิบูลย์	Ron Phibun								0.0	120.4	
26 ปากพนัง	Pak Phanang		70.0						70.0	640.5	-595.3
27 **พัทลุง**	**PHATTHALUNG**		13.5						13.5	560.3	
28 ควนขนุน	Khuan Khanun					34.9			34.9	384.8	
29 ปากพยูน	Pak Phayun										
30 เขาชัยสน	Khao Chaison					100.2			100.2	1103.5	
31 **สงขลา**	**SONGKHLA***	3.6		4.4	15.0	81.2	36.2	1.3	141.7	996.7	-247.5
32 รัตภูมิ	Rattaphum	6.1		35.1	12.5	33.6			87.3	1292.4	
33 หาดใหญ่	Hat Yai	T	T	9.5	19.1	21.8	3.1	1.2	54.7	1134.3	
34 สะเดา	Sadao								0.0	126.2	
35 **ปัตตานี**	**PATTANI***	13.2	0.6	33.7	55.0	20.7	2.6		125.8	1073.1	+228.3
36 หนองจิก	Nong Chik	19.7		41.4	52.5	22.5			136.1	811.8	
37 ยะหริ่ง	Yaring			20.2	86.3	89.2			195.7	679.3	
38 มายอ	Mayo	10.5		10.0	68.4	34.6			123.5	1203.4	
39 โคกโพธิ์	Khok Pho			5.2	80.5				85.7	497.0	
40 ปะนาเระ	Panare				98.7	103.5			202.2	598.4	
41 **ยะลา**	**YALA**				61.3	28.2			89.5	1067.0	
42 ยะหา	Yaha			1.0	41.3	18.2			60.5	993.5	
43 รามัน	Raman			30.9	67.3	31.3			129.5	1190.5	
44 บันนังสตา	Bannang Satar			42.0					42.0	439.1	
45 เบตง	Betong				12.4				12.4	1260.8	
46 **นราธิวาส**	**NARATHIWAT***	0.7	19.1	1.5	83.2	135.1	7.3		246.9	1676.6	+ 80.8
47 ยี่งอ	Yi-ngo		18.5	85.5	65.5	76.5			246.0	1243.9	
48 ระแงะ	Rangae										
49 ตากใบ	Tak Bai		5.8	4.4	25.7	68.3	13.8		118.0	581.4	
50 สุไหงโกลก	Sungai Kolok								0.0	701.6	

สถานีฝน	Station	วันที่และจำนวนน้ำฝนเป็นมิลลิเมตร Date and amount of rainfall in millimeters							ฝนรวม มม. Total rainfall mm.	ฝนรวมตั้งแต่ 1 มกราคม Accumulative rainfall since 1 January	
		ตุลาคม–พฤศจิกายน October–November								ปริมาณ มม. Amount mm.	สูงต่ำกว่าปกติ Above or below Normal
		29	30	31	1	2	3	4			
51 ระนอง	RANONG	T	T	2.7					2.7	4253.5	+ 84.4
52 กระบุรี	Kra Buri		23.5						23.5	1555.3	
53 พังงา	PHANGNGA								0.0	1067.9	
54 คะทั่วปำ	Takua Pa	T	1.2		T		3.9	0.7	5.8	1816.5	
55 กะปง	Kapong								0.0	3546.6	
56 ท้ายเหมือง	Thai Muang		16.5		4.4	5.3			26.2	2353.2	
57 คะทั่วทุ่ง	Takua Thung		12.8						12.8	2776.7	
58 ทับปุด	Thap Put								0.0	2274.8	
59 ภูเก็ต	PHUKET*		1.6		6.2	T			7.8	1544.1	-592.0
60 สนามบินภูเก็ต	Phuket Airport*	2.6	27.1	11.0	44.6	1.6	14.7	1.1	102.7	2035.0	-359.3
61 กระบี่	KRABI		3.6						3.6	1470.0	
62 อ่าวลึก	Ao Luk		8.3			10.5			18.8	2280.4	
63 คลองท่อม	Khlong Tom		3.6			0.6			4.2	1741.0	
64 ตรัง	TRANG		T		T	1.5	0.6	3.0	5.1	1729.4	-402.8
65 สนามบินตรัง	Trang Airport*										
66 สิเกา	Sikao								0.0	1526.0	
67 ย่านตาขาว	Yan Ta Khao								0.0	1045.8	
68 ปะเหลียน	Palian								0.0	1406.4	
69 สตูล	SATUN			7.6	3.6	2.0	17.7	4.1	35.0	1877.0	
70 ทุ่งหว้า	Thung Wa								0.0	1469.0	

สถานีฝน	Station	วันที่และจำนวนน้ำฝนเป็นมิลลิเมตร Date and amount of rainfall in millimeters							ฝนรวม มม. Total rainfall mm.	ฝนรวมตั้งแต่ 1 มกราคม Accumulative rainfall since 1 January	
		ตุลาคม-พฤศจิกายน October-November								ปริมาณ มม. Amount mm.	สูงต่ำกว่าปกติ Above or below Normal
		29	30	31	1	2	3	4			
กรุงเทพมหานคร	**BANGKOK METROPOLIS**										
1 สถานีเครื่องรับส่งวิทยุนนทบุรี	Overseas Radio Receiving Station								0.0		
2 ร.ร. การช่างนนทบุรี	Nonthaburi Trade School								0.0		
3 พลังงานปรมาณูแห่งชาติ	Atomic Energy For Peace								0.0		
4 กองกำกับการรถวิทยุ ฯ	MMP. Sub Division Car Center								0.0		
5 วิทยาลัยครูจันทรเกษม	Chankasem College Education								0.0		
6 การไฟฟ้าฝ่ายผลิต	Electrical Supply Authority								0.0		
7 ศูนย์ฝึกการบินพลเรือน	Civil Aviation Training Center								0.0		
8 ร.ร. โยธินบูรณะ	Yothin Burana School								0.0		
9 สถานีรถไฟบางบำหรุ	Bang Bamru Railway Station								0.0		
10 ร.ร. พาณิชการสยาม	Siam Commercial School								0.0		
11 ร.ร. การประชาสัมพันธ์	Public Relation School								0.0		
12 ร.ร. สามเสนนอก	Sam Sen Nok School								0.0		
13 มหาวิทยาลัยรามคำแหง	Ramkhamheng University								0.0		
14 ร.ร. ศรีอุถัย	Sri Uthai School								0.0		
15 ร.ร. จิตรลดา	Chitlada School								0.0		
16 เขตบางกะปิ	Bangkapi Boundary								0.0		
17 เขตหนองจอก	Nong Chok Boundary								0.0		
18 กระทรวงศึกษาธิการ	Ministry of Education								0.0		
19 ร.ร. ช่างกลวิทยา	Changkol Vitthaya School								0.0		
20 ร. 1 พัน 2 รอ.	Second Infantry Battalion								0.0		
21 บ้านมนังคศิลา	Ban Manangkha Sila								0.0		
22 ร.ร. โสสิทสโมสร	Kosit Samosorn School								0.0		
23 ประตูน้ำปทุมวัน	Pathumvan Irr.								0.0		
24 ร.ร. เฉลิมสาสน์ศึกษา	Chaloemsart Suksa School								0.0		
25 วิทยาลัยเพาะช่าง	Poh Chang College								0.0		
26 ร.ร. มาเตร์เดอี	Mater Dei School								0.0		
27 สถานีจ่ายไฟฟ้าบางกะปิ	Sup Center of Electrial Supply-Bangkapi								0.0		
28 วิทยาลัยพาณิชการธนบุรี	Thonburi Commercial College								0.0		
29 วิทยาลัยครูบ้านสมเด็จ	Bansomdet Teacher College								0.0		
30 เขตคลองสาน	Khlong San Boundary								0.0		
31 ร.ร. เตรียมทหาร	Armed Force Academy Preparatory-School								0.0		
32 ร.ร. กรุงเทพคริสเตียน	Bangkok Christian College								0.0		
33 ร.ร. ศรีวิกรม์	Srivikorn School								0.0		
34 ประตูน้ำพระโขนง	Prakhanong Irr.								0.0		
35 ร.ร. สมจิตศึกษา	Somchit Suksa School								0.0		
36 ร.ร. ยานนาวาวิทยาคม	Yannaves Vitthayakhom School								0.0		
37 ร.ร. พระโขนง	Prakhanong School								0.0		
38 ร.ร. ช่องนนทรี	Chong Nonthri School								0.0		

อุณหภูมิสูงสุดและต่ำสุดประจำวันที่ ๒๙ – ๔ พฤศจิกายน ๒๕๒๒

Daily Max. and Min. Temperature 29–4 November 1979

สถานี	Station	อุณหภูมิสูงสุดและต่ำสุดเป็นองศา ซ. Max. and Min. Temperature in degree C.							เฉลี่ยสูงสุด ต่ำสุด Average Max. Min.	เฉลี่ยในสัปดาห์ Weekly Mean	ค่าปกติประจำเดือน Monthly Normal
		29	30	31	1	2	3	4			
ภาคเหนือ	**NORTHERN PART**										
1 เชียงราย	CHIANG RAI	28.0 16.8	26.9 16.0	28.4 15.5	28.2 13.8	27.5 12.8	28.0 11.0	28.4 11.2	27.9 13.9	20.9	23.1
2 แม่ฮ่องสอน	MAE HONG SON	21.8	21.8	20.5	18.0	17.0	16.8	16.8	18.9		
3 เชียงใหม่	CHIANG MAI	31.6 21.8	31.6 22.1	31.4 22.1	31.4 18.6	30.7 17.6	30.8 17.4	30.6 16.8	31.2 19.5	25.4	24.4
4 น่าน	NAN	31.9 19.7	30.8 19.0	30.6 18.9	30.8 17.3	31.6 15.4	31.0 14.3	31.7 14.2	31.2 16.9	24.1	24.9
5 ท่าวังผา	Tha Wang Pha	31.1 16.7	30.6 17.0	32.3 17.0	30.4 15.0	30.2 13.0	30.8 12.0	11.6	30.9 14.6	22.8	...
6 ลำปาง	LAMPANG	30.7 19.3	31.0 19.7	31.2 19.5	31.1 16.5	31.0 15.2	31.3 14.2	31.1 13.2	31.1 14.2	22.7	24.7
7 แม่สะเรียง	Mae Sariang	32.8 19.7	30.5 20.9	30.3 21.2	31.7 17.0	31.5 17.0	31.6 16.1	32.0 14.8	31.5 18.1	24.8	25.9
8 แพร่	PHRAE	31.6 20.2	30.9 20.3	30.3 20.3	31.2 18.1	30.8 16.8	31.0 16.2	31.4 14.9	31.0 18.1	24.6	25.1
9 อุตรดิตถ์	UTTARADIT	34.4 20.4	33.6 22.0	33.3 22.9	33.6 19.2	33.7 19.5	34.2 19.0	34.0 18.0	33.8 20.1	26.9	26.5
10 ตาก	TAK	29.5 21.0	31.2 22.4	30.6 21.9	30.5 18.3	30.2 17.2	30.5 16.7	31.5 16.3	30.6 19.1	24.9	25.4
11 เขื่อนภูมิพล	Bhumibol Dam	29.9 21.2	30.4 22.0	30.4 21.4	31.0 18.5	30.8 18.0	31.3 17.2	31.7 17.5	30.8 19.4	25.1	25.7
12 พิษณุโลก	PHITSANULOK	30.6 21.8	32.0 21.5	31.6 19.7	31.8 18.2	31.2 18.0	32.0 17.5	31.8 17.5	31.6 19.2	25.1	26.9
13 แม่สอด	Mae Sot	29.8 21.2	31.5 20.9	31.3 21.0	31.1 17.8	30.6 16.7	31.2 15.6	31.4 15.2	31.4 18.3	24.9	25.6
14 เพชรบูรณ์	PHETCHABUN	30.9 20.6	31.5 19.7	31.2 18.4	31.4 16.6	31.5 16.3	32.0 15.5	33.7 16.0	31.7 17.6	24.7	25.3
15 หล่มสัก	Lom Sak	30.2 20.3	31.4 19.5	31.0 19.5	31.2 17.0	31.6 16.7	32.6 16.0	34.0 16.0	31.7 17.9	24.8	...
16 วิเชียรบุรี	Wichian Buri	32.6 20.0	30.9 20.5	32.4 17.6	31.8 16.9	32.6 15.1	33.1 15.9	16.6	32.5 17.5	25.0	...
ภาคตะวันออกเฉียงเหนือ	**NORTHEASTERN PART**										
1 หนองคาย	NONG KHAI	30.7 20.1	31.3 18.7	28.7 19.2	30.5 16.7	30.5 15.8	31.2 15.6	32.6 18.4	30.8 17.8	24.3	24.8
2 เลย	LOEI	31.1 18.2	31.5 17.6	29.5 17.4	30.1 14.8	31.0 13.9	31.3 13.2	32.1 14.3	31.0 15.6	23.3	23.8
3 อุดรธานี	UDON THANI	31.6 20.2	31.8 19.6	30.8 20.4	30.9 17.9	31.0 16.8	31.9 16.0	32.5 17.7	31.5 18.4	24.9	25.1
4 สกลนคร	SAKON NAKHON	30.9 18.0	30.6 18.5	30.5 18.9	30.2 18.3	30.8 16.7	32.0 16.5	33.2 19.7	31.0 18.1	24.6	24.1
5 นครพนม	NAKHON PHANOM	31.4 18.8	30.7 18.3	30.8 18.0	30.6 18.5	31.6 16.2	32.7 15.5	33.3 19.4	31.6 17.8	24.7	24.3
6 มุกดาหาร	Mukdahan	29.6 19.4	29.2 19.5	27.7 18.7	29.8 18.6	30.2 18.1	31.4 17.8	32.1 20.3	30.0 18.9	24.5	24.3
7 ขอนแก่น	KHON KAEN	31.4 19.5	31.2 19.7	31.7 18.5	31.2 18.3	31.5 18.4	32.2 17.0	32.6 19.6	31.7 18.7	25.2	25.1
8 โกสุมพิสัย	Kosum Phisai	31.6 19.4	31.0 18.5	31.3 17.5	30.7 17.8	30.5 17.2	30.5 16.2	32.4 19.1	31.1 18.1	25.4	25.3
9 ร้อยเอ็ด	ROI ET	30.7 20.0	30.0 19.9	29.8 19.2	30.0 18.8	30.3 18.6	30.1 17.8	31.8 20.8	30.5 19.3	24.9	25.1
10 ชัยภูมิ	CHAIYAPHUM	31.6 20.7	31.8 22.0	31.3 19.5	30.7 19.4	30.5 19.0	30.5 17.3	32.4 19.4	31.1 19.6	25.4	25.3
11 อุบลราชธานี	UBON RATCHATHANI	30.7 21.1	31.6 20.7	30.9 19.8	30.6 18.5	31.4 18.4	32.1 19.4	32.5 21.0	31.3 19.8	25.6	25.4
12 สุรินทร์	SURIN	32.4 21.0	30.8 20.3	30.4 20.3	30.6 19.4	31.5 18.8	32.4 19.3	32.5 21.4	31.5 20.1	25.8	25.1
13 ท่าตูม	Tha Tum	30.6 20.7	30.3 20.5	30.1 19.4	30.0 18.8	30.8 18.3	31.7 18.5	32.1 21.0	30.8 19.6	25.2	...
14 นางรอง	Nang Rong	31.2 20.8	30.5 20.4	30.2 18.8	30.2 19.0	30.6 18.5	18.4	19.8	19.4		

สถานี	Station	อุณหภูมิสูงสุดและต่ำสุดเป็นองศา ซ. Max. and Min. Temperature in degree C. 29	30	31	1	2	3	4	เฉลี่ย สูงสุด/ต่ำสุด Average Max./Min.	เฉลี่ยในสัปดาห์ Weekly Mean	ค่าปกติประจำเดือน Monthly Normal
15 นครราชสีมา	NAKHON RATCHASIMA	31.6/21.7	30.4/21.6	30.0/19.1	28.1/20.6	30.2/20.1	30.7/18.2	30.2/19.9	30.7/20.2	25.5	25.0
16 โชคชัย	Chok Chai	30.5/21.1	30.0/21.2	29.1/19.6	29.4/20.7	29.9/19.3	29.9/18.9	20.0	29.8/20.1	24.9	...
ภาคกลาง	**CENTRAL PART**										
1 นครสวรรค์	NAKHON SAWAN	33.7/22.8	33.7/22.9	33.4/23.1	32.9/19.2	32.7/19.5	33.5/19.8	33.6/19.5	33.4/20.6	27.0	26.6
2 ลพบุรี	LOP BURI	33.5/22.0	32.7/25.0	32.4/23.4	32.8/21.3	33.3/21.3	33.8/19.4	32.8/20.0	33.0/21.8	27.4	26.5
3 สุพรรณบุรี	SUPHAN BURI	31.2/24.6	31.1/23.2	30.3/21.5	30.7/21.8	31.1/21.0	30.7/20.3	31.1/20.2	30.9/21.7	26.3	26.4
4 กาญจนบุรี	KANCHANABURI	31.2/23.7	30.8/21.6	31.2/20.6	30.8/20.1	31.3/19.2	32.2/19.1	33.0/17.7	31.5/20.3	25.9	25.8
5 ทองผาภูมิ	Thong Pha Phum										
6 สนามบินดอนเมือง	Don Muang Airport	33.8/23.6	30.9/22.2	31.9/21.3	31.9/21.2	31.3/21.2	31.0/20.8	32.1/21.7	31.6/21.7	26.7	27.4
7 กรุงเทพมหานคร	BANGKOK METROPOLIS	34.9/24.2	33.1/23.8	32.2/22.9	32.8/22.9	32.3/22.6	33.7/22.6	34.0/23.3	33.3/23.2	28.3	27.1
8 ศูนย์วิจัยฯ บางนา	Bang Na	24.4	32.5	31.3/23.2	31.5/23.2	32.3/22.0	32.5/22.8	23.2	23.2		
ภาคตะวันออก	**EASTERN PART**										
1 ปราจีนบุรี	PRACHIN BURI	33.0/23.5	32.2/23.8	31.7/23.0	32.5/23.7	32.4/22.5	32.5/22.3	33.5/22.2	32.5/23.0	27.6	27.0
2 กบินทร์บุรี	Kabin Buri	33.7/22.4	33.9/23.2	31.6/22.2	32.4/21.5	33.2/20.0	33.8/20.0	35.0/20.6	33.2/21.4	27.3	...
3 อรัญประเทศ	Aranyaprathet	33.5/22.7	33.9/22.4	32.9/21.9	32.8/20.9	32.8/20.2	34.0/20.7	35.0/21.7	33.3/21.5	27.4	26.2
4 ชลบุรี	CHON BURI	33.7/23.0	33.6/23.7	33.4/22.5	33.1/22.0	33.4/21.7	33.8/21.3	34.5/23.7	33.7/22.6	28.2	26.6
5 เกาะสีชัง	Ko Si Chang	30.0/25.9	31.9/26.0	32.5/24.5	33.[illegible]	31.5/24.1	31.5/24.8	31.8/24.9	31.5/24.7	28.1	27.1
6 สัตหีบ	Sattahip	32.8/24.0	34.[illegible]	32.[illegible]	34.5	33.2/22.4	33.8/21.6	33.[illegible]	33.4/23.1	28.3	27.6
7 ระยอง	RAYONG										
8 จันทบุรี	CHANTHABURI	33.8/22.5	32.4/24.9	33.5/23.8	33.7/23.1	33.4/22.5	34.5/22.5	34.6/22.7	33.4/23.1	28.3	26.6
9 กลองใหญ่	Khiong Yai	31.8/23.0	32.8/23.0	30.2/23.2	31.7/21.7	32.1/21.9	32.7/22.5	32.4/24.0	32.2/22.8	27.5	26.7
ภาคใต้	**SOUTHERN PART**										
1 หัวหิน	Hua Hin	31.0/24.5	30.7/25.0	31.9/24.7	30.6/23.5	31.4/23.4	31.3/23.4	32.3/23.4	31.2/24.0	27.6	26.4
2 ประจวบคีรีขันธ์	PRACHUAP KHIRI KHAN	30.6/23.4	31.4/22.8	31.8/24.1	32.6/22.8	31.6/21.8	31.8/23.0	32.8/20.8	31.5/22.7	27.1	26.1
3 ชุมพร	CHUMPHON	30.6/22.7	31.0/23.7	30.5/23.5	31.1/21.6	31.2/22.2	31.4/21.9	31.5/22.0	31.1/22.5	26.8	25.9
4 สุราษฎร์ธานี	SURAT THANI	31.5/22.2	32.7/22.7	31.6/22.0	31.4/23.6	31.9/23.3	31.3/22.7	30.5/22.8	31.4/22.7	27.1	26.2
5 เกาะสมุย	Ko Samui	30.3/27.5	30.3/24.9	30.5/24.7	31.1/25.5	34.2/26.4	32.2/26.3	28.6/27.0	31.1/26.2	28.7	...
6 นครศรีธรรมราช	NAKHON SI THAMMARAT	30.9/23.3	31.1/23.6	32.5/22.8	30.5/22.5	31.3/24.0	31.8/23.6	29.6/23.2	31.1/23.5	27.3	26.2
7 สงขลา	SONGKHLA	31.0/25.9	30.9/24.2	30.8/25.2	30.9/24.1	27.5/23.9	28.5/24.3	28.3/23.2	29.7/24.4	27.1	26.9
8 ปัตตานี	PATTANI	31.5/24.2	32.0/22.2	31.6/22.3	27.7/22.6	27.9/22.5	28.8/22.2	29.8/23.2	29.8/22.7	26.3	26.6
9 นราธิวาส	NARATHIWAT	32.1/24.3	31.9/23.4	29.7/23.4	27.6/24.1	27.3/23.5	26.8/23.0	29.6/23.0	29.3/23.5	26.4	26.2
10 ระนอง	RANONG	33.7/23.4	33.7/23.2	31.7/23.7	33.8/23.2	34.4/24.0	32.4/23.2	33.4/22.6	33.3/23.3	28.3	26.1
11 ภูเก็ต	PHUKET	33.4/24.3	32.5/25.2	32.8/23.7	33.3/26.0	33.6/24.5	32.4/26.0	30.4/24.7	32.6/24.9	28.8	27.2
12 สนามบินภูเก็ต	Phuket Airport	32.0/23.2	31.7/23.6	32.0/23.5	31.8/23.5	31.7/23.6	31.5/24.4	30.3/23.7	31.6/23.6	27.6	26.5
13 สนามบินตรัง	Trang Airport	32.6/23.0	33.1/23.0	33.0/22.0	32.1/23.0	29.9/24.3	31.7/23.4	31.7/23.4	32.5/23.2	27.9	26.7

REMARKS

1. **Meteorological Department's Station** (with * mark). Rainfall observation is performed daily at 07.00 a.m. by the Meteorological Department's personnel. Therefore the daily amount of rainfall in this publication means the total amount of rainfall in 24 hr. period from 07.00 a.m. of the recorded date to 07.00 a.m. of the following day.

2. **Voluntary Rainfall Station** (without * mark) located at District and Province. Rainfall observation is performed daily at 09.00 a.m. by the voluntary observer. The daily amount of rainfall means the total amount of rainfall in 24 hr. period from 09.00 a.m. of the recorded date to 09.00 a.m. of the following day.

3. **Rainfall and Temperature Data** The daily rainfall and temperature observations are submitted to the Meteorological Department soon after the measurement by the following means :—

   — By radio or telegraph from the Meteorological Department's stations.

   — By telegraph from voluntary rainfall stations

   Those daily reports generally arrive at the Meteorological Department from about 07.00 a.m. to 07.00 p.m.

4. **Rainfall Intensity in 1 day (24 hours)**

Light Rainfall	amounts	0.1 — 10.0	millimetres
Moderate Rainfall	"	10.1 — 35.0	"
Heavy Rainfall	"	35.1 — 90.0	"
Very Heavy Rainfall	"	90.1	millimetres and above
Blank	represents	No rainfall or observation of rainfall does not arrive in time for publication.	
T	"	Trace or light rainfall with amount less than 0.1 millimetres.	

Various Data in this publication are published hurriedly to service the user. Therefore the user should be cautious in using them. If there is any doubts please inquired the Meteorological Statistics Subdivision of the Climatology Division for further informations by dialing the number 3916054 and 3910178.

Meteorological Department
Bangkok Metropolis

Climatology Division.

- กำหนดออก สัปดาห์ละ 1 ฉบับ ปีละ 52 ฉบับ
- ค่าบำรุง ฉบับละ 5 บาท ปีละ 150 บาท
- การบอกรับ ติดต่อที่กองภูมิอากาศ กรมอุตุนิยมวิทยา

โทร. 3916054

พิมพ์ที่โรงพิมพ์กรมอุตุนิยมวิทยา กระทรวงคมนาคม กรุงเทพมหานคร

นายสมิทธ์ ธรรมสโรช ผู้พิมพ์ผู้โฆษณา 2522

1106.1/5P3
T364we

กรมอุตุนิยมวิทยา กระทรวงคมนาคม

รายงานอากาศประจำสัปดาห์ ระหว่างวันที่ ๕ — ๑๑ พฤศจิกายน ๒๕๒๒

และ

การคาดหมายลักษณะอากาศ ระหว่างวันที่ ๑๒ — ๑๘ พฤศจิกายน ๒๕๒๒

ฉบับที่ ๔๕/๒๕๒๒

น.อ. ดร. ขจิต บัวจิตติ ร.น.

อธิบดีกรมอุตุนิยมวิทยา

METEOROLOGICAL DEPARTMENT
MINISTRY OF COMMUNICATION
BANGKOK, THAILAND

WEEKLY WEATHER REPORT

DURING THE PERIOD 5 — 11 NOVEMBER 1979

AND

WEATHER OUTLOOK

DURING 12 — 18 NOVEMBER 1979

No. 45/1979

Capt. Kajit Buajitti R.T.N.

Director — General

CENTRAL LIBRARY
AUG 1980
N.O.A.A.
U. S. Dept. of Commerce

หมายเหตุ

1. สถานีของกรมอุตุนิยมวิทยา (มีเครื่องหมาย *) ทำการตรวจวัดจำนวนฝนตกเวลา 07.00 น. ทุกวัน โดยเจ้าหน้าที่ของกรมอุตุนิยมวิทยา ดังนั้น จำนวนฝนรายวันในรายงานเล่มนี้ หมายถึงปริมาณฝนรวมในช่วงเวลา 24 ชั่วโมง ตั้งแต่เวลา 07.00 น. ของวันที่แจ้งไว้ในรายงาน จนถึงเวลา 07.00 น. ของวันรุ่งขึ้น

2. สถานีฝนอำเภอและจังหวัด (ไม่มีเครื่องหมาย *) ทำการตรวจวัดจำนวนฝนตกเวลา 09.00 น. ทุกวัน โดยเจ้าหน้าที่ ที่อยู่ในอำเภอหรือจังหวัดที่ได้รับแต่งตั้งจากกรมอุตุนิยมวิทยา ดังนั้น จำนวนฝนรายวัน หมายถึงปริมาณฝนรวมในช่วงเวลา 24 ชั่วโมง ตั้งแต่เวลา 09.00 น. ของวันที่แจ้งไว้ในรายงานจนถึงเวลา 09.00 น. ของวันรุ่งขึ้น

3. ข้อมูลฝนและอุณหภูมิ ที่พิมพ์ในรายงานเล่มนี้ เป็นข้อมูลที่เจ้าหน้าที่ผู้ทำการตรวจรายงานมายังกรมอุตุนิยมวิทยา ทุกวันภายหลังการตรวจ
   - สถานีของกรมอุตุนิยมวิทยา รายงานทางวิทยุโทรศัพท์หรือโทรเลข
   - สถานีฝนอำเภอและจังหวัด รายงานทางโทรเลข

   รายงานดังกล่าวนี้ กรมอุตุนิยมวิทยาจะได้รับตั้งแต่เวลาประมาณ 07.00 น. จนถึงเวลา 19.00 น.

4. เกณฑ์ฝนใน 1 วัน (24 ชั่วโมง)

ฝนเล็กน้อย	จำนวนตั้งแต่	0.1 — 10.0 มิลลิเมตร
ฝนปานกลาง	"	10.1 — 35.0 "
ฝนหนัก	"	35.1 — 90.0 "
ฝนตกหนักมาก	"	90.1 มิลลิเมตร ขึ้นไป
ช่องว่าง	หมายความว่า	ไม่มีฝนตกหรือยังไม่ได้รับรายงาน
ฯ	"	ฝนตกน้อยไม่ถึง 0.1 มิลลิเมตร

ข้อมูลต่าง ๆ เหล่านี้ได้ดำเนินการจัดพิมพ์โดยรีบด่วน เพื่อสนองความต้องการแก่ผู้ใช้ จึงยังไม่ได้ทำการตรวจสอบ ฉะนั้น ผู้ใช้จึงควรพิจารณาข้อมูลก่อนที่จะนำไปใช้ หากมีข้อสงสัยประการใด โปรดติดต่อสอบถามเจ้าหน้าที่ งานสถิติอุตุนิยมวิทยา กองภูมิอากาศ โทรศัพท์ 8910084 และ 8910178

กองภูมิอากาศ กรมอุตุนิยมวิทยา

กรุงเทพมหานคร

การคาดหมายลักษณะอากาศใน ๗ วันข้างหน้า

ตั้งแต่วันที่ ๑๒ – ๑๘ พฤศจิกายน ๒๕๒๒

ลักษณะทั่วไป

บริเวณความกดอากาศสูงในประเทศจีนซึ่งมีกำลังแรงขึ้น จะแผ่ลิ้นลงมาปกคลุมประเทศไทยในระยะสัปดาห์นี้

ภาคเหนือ	จะมีหมอกในตอนเช้าและอากาศหนาวเกือบทั่วไป อุณหภูมิจะลดลงทั่วไป
ภาคตะวันออกเฉียงเหนือ	ท้องฟ้าโปร่งและอากาศเย็นกับจะมีหมอกบางในตอนเช้า และอุณหภูมิจะลดลงโดยทั่วไป
ภาคกลาง ภาคตะวันออกรวมทั้งชายฝั่ง	อากาศเย็นทางตอนบนของภาค และอุณหภูมิจะลดลงทั่วไป
ภาคใต้ฝั่งตะวันออก	จะมีฝนหรือฝนฟ้าคะนองกระจายเกือบทั่วไปในบริเวณตั้งแต่จังหวัดชุมพรลงไป
ภาคใต้ฝั่งตะวันตก	จะมีฝนกระจายเกือบตลอดสัปดาห์
กรุงเทพมหานคร	ท้องฟ้าโปร่ง และอุณหภูมิจะลดลงเล็กน้อย

กรมอุตุนิยมวิทยา

๑๒ พ.ย. ๒๕๒๒

Weather outlook for the period 12 – 18 November 1979

General Situation

An active anticyclone in China will extend its wedge to cover Thailand during this week.

Northern Part:	Cold weather with fog in the morning and decreasing temperature in general.
Northeastern Part:	Fair and cool weather with light fog in the morning and decreasing temperature in general.
Central Part: Eastern Part and Coastal Area:	Cool weather in the upper portion with decreasing temperature in general.
Southern Thailand East Coast:	Almost widespread rainshowers or thundershowers in the area from Chumphon southward.
Southern Thailand West Coast:	Scattered showers almost the week.
Bangkok Metropolis:	Fair weather with slight decrease in temperature.

Meteorological Department

12 November 1979

สรุปลักษณะอากาศทั่วไปในรอบสัปดาห์
ตั้งแต่วันที่ ๕ – ๑๑ พฤศจิกายน ๒๕๒๒

๑. ลมมรสุมตะวันออกเฉียงเหนือ พัดปกคลุมประเทศไทยและมีกำลังอ่อนลงเล็กน้อยในระยะครึ่งหลังของสัปดาห์ ลักษณะเช่นนี้ทำให้ท้องฟ้าแจ่มใสและมีอากาศเย็นในบริเวณประเทศไทยตอนบน โดยมีอากาศหนาวทางตอนบนของภาคเหนือและภาคตะวันออกเฉียงเหนือ ส่วนบริเวณภาคใต้ตอนล่างมีฝนฟ้าคะนองกระจายกับมีฝนหนักบางแห่งตลอดสัปดาห์

๒. รายงานอุณหภูมิต่ำสุดในภาคต่าง ๆ ของประเทศไทยมีดังนี้.–

ภาคเหนือ	๑๑.๐°ซ.ที่ อ.ท่าวังผา	จ.น่าน	เมื่อวันที่	๕	พ.ย.
ภาคตะวันออกเฉียงเหนือ	๑๔.๑°ซ.ที่ อ.เมือง	จ.เลย	"	๘	พ.ย.
ภาคกลาง	๑๕.๘°ซ.ที่ ต.บัวชุม	จ.ลพบุรี	"	๙	พ.ย.
ภาคตะวันออก	๑๙.๕°ซ.ที่ อ.กบินทร์บุรี	จ.ปราจีนบุรี	"	๙	พ.ย.
ภาคใต้	๑๙.๑°ซ.ที่ อ.เมือง	จ.ประจวบคีรีขันธ์	"	๙	พ.ย.

๓. รายงานฝนสูงสุดในภาคต่าง ๆ ของประเทศไทยมีดังนี้.–

ภาคตะวันออก	๖.๖ มม.ที่ อ.คลองใหญ่	จ.ตราด	เมื่อวันที่	๕	พ.ย.
ภาคใต้	๔๙.๙ มม.ที่ อ.เมือง	จ.นราธิวาส	"	๗	พ.ย.

กรมอุตุนิยมวิทยา

๑๒ พ.ย. ๒๒

Weekly Weather Summary

Period 5 – 11 November 1979

1. The northeast monsoon prevailed over Thailand and slightly weakened during the second half of the week. Consequently, fine with cool weather was experienced over the Upper Thailand with the report of cold weather in the upper portion of the Northern and Northeastern Parts. For the lower portion of Southern Thailand, scattered thunder-showers with isolated heavy falls were recorded throughout the week.

2. Lowest temperature in various parts of Thailand were as follows:-

Northern Part	11.0°C.at Tha Wang Pha	Nan	on	5	Nov.
Northeastern Part	14.1°C.at Amphoe Muang	Loei	"	8	Nov.
Central Part	15.8°C.at Bua Chum	Lop Buri	"	9	Nov.
Eastern Part	19.5°C.at Kabin Buri	Prachin Buri	"	9	Nov.
Southern Part	19.1°C.at Amphoe Muang	Prachuap Khiri Khan		9	Nov.

3. Heaviest rainfall in various parts of Thailand were as follows:-

Eastern Part	6.6 mm.at Khlong Yai	Trat	on	5	Nov.
Southern Part	49.9 mm.at Amphoe Muang	Narathiwat	"	7	Nov.

Meteorological Department

12 November 1979

ข่าวอากาศเพื่อการเกษตรประจำสัปดาห์

ระหว่างวันที่ ๕ - ๑๑ พฤศจิกายน ๒๕๒๒ ปรากฏว่าลมมรสุมตะวันออกเฉียงเหนือพัดปกคลุมประเทศไทยและมีกำลังอ่อนลงเล็กน้อยในระยะครึ่งหลังของสัปดาห์ ลักษณะเช่นนี้ทำให้ท้องฟ้าแจ่มใสและมีอากาศเย็นในบริเวณประเทศไทยตอนบน โดยมีอากาศหนาวทางตอนบนของภาคเหนือและภาคตะวันออกเฉียงเหนือ ส่วนบริเวณภาคใต้ตอนล่างมีฝนฟ้าคะนองกระจาย กับมีฝนหนักบางแห่งตลอดสัปดาห์

สำหรับจังหวัดซึ่งมีอากาศหนาวได้แก่ เชียงราย น่าน ลำปาง แม่ฮ่องสอน ตาก เลย และนครพนม ส่วนจังหวัดชุมพร สุราษฎร์ธานี นครศรีธรรมราช พัทลุง สงขลา ปัตตานี นราธิวาส และสตูล มีฝนตกหนัก

ตั้งแต่วันที่ ๑๒ - ๑๘ พฤศจิกายน คาดว่าบริเวณความกดอากาศสูงในประเทศจีนซึ่งมีกำลังแรงจะแผ่ลิ้มลงมาปกคลุมประเทศไทยในระยะสัปดาห์นี้ อันจะเป็นเหตุให้ประเทศไทยมีอากาศหนาวเย็นอีกระลอกหนึ่ง โดยเฉพาะภาคเหนือจะมีอากาศหนาวเกือบทั่วไป ส่วนภาคตะวันออกเฉียงเหนือ ตอนบนของภาคกลาง และภาคตะวันออกมีอากาศเย็นและอุณหภูมิจะลดลงทั่วไป สำหรับภาคใต้ตั้งแต่จังหวัดชุมพรลงไปจะมีฝนหนาแน่นโดยมีฝนตกหนักเป็นบางแห่ง อนึ่งบริเวณอ่าวไทยจะมีคลื่นลมค่อนข้างแรง ดังนั้นชาวประมงและชาวเรือควรระมัดระวังไว้ด้วย

<u>ข้อควรทราบ</u> :

ชาวนาในภาคใต้ตั้งแต่จังหวัดชุมพรลงไปซึ่งไม่ได้ใช้พันธุ์ข้าว กข.๑๓ ควรหมั่นดูแลแปลงข้าวไว้บ้าง เพราะว่าความชุ่มชื้นของอากาศในระยะนี้จะทำให้เกิดโรคไหม้ขึ้นได้ โรคนี้มักเกิดกับข้าวกล้า โดยเกิดขึ้นที่ใบ กาบใบ ข้อใบ และคอรวง ซึ่งจะทำให้แห้งมีสีน้ำตาลหรือดำ ถ้ามีรวง ๆ จะพับลงมา อาจไม่มีเมล็ด หรือ เมล็ดลีบ เชื้อโรคจะแพร่ไปในอากาศ เมื่อพบต้นข้าวเป็นโรคควรเผาทำลายเสีย หากมีโรคไหม้ระบาดในนาใกล้เคียงชาวนาควรป้องกันโดยหดน้ำเข้านาให้ท่วมข้อต่อของกาบใบ และควรกำจัดวัชพืช หรือหญ้าไม่ให้ขึ้นรกรุงรังเพราะจะเป็นที่อาศัยขยายพันธุ์ของเชื้อโรค.

กรมอุตุนิยมวิทยา

๑๒ พฤศจิกายน ๒๕๒๒

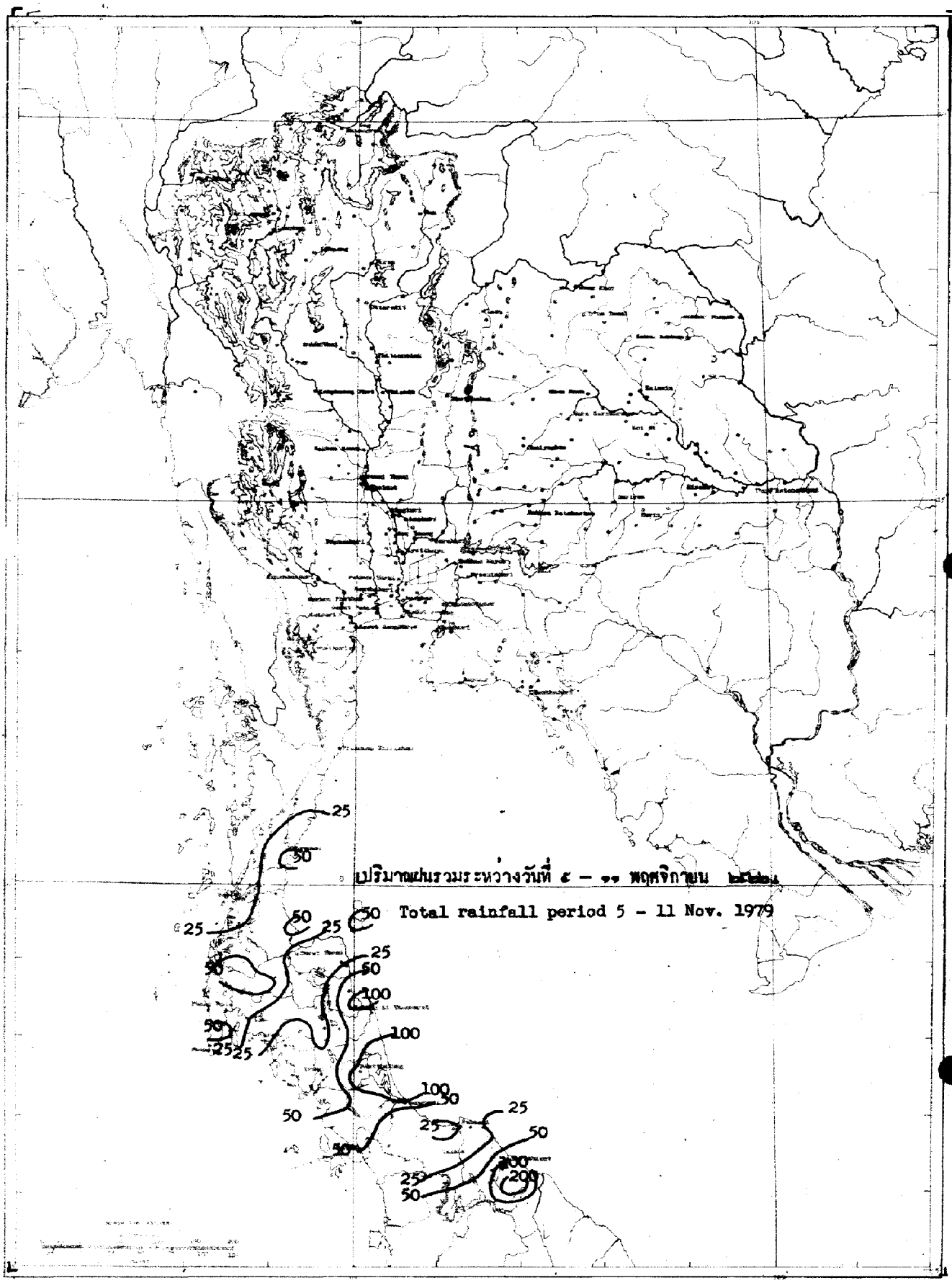
ปริมาณฝนรวมระหว่างวันที่ ๕ – ๑๑ พฤศจิกายน
Total rainfall period 5 - 11 Nov. 1979
25
50
100
200

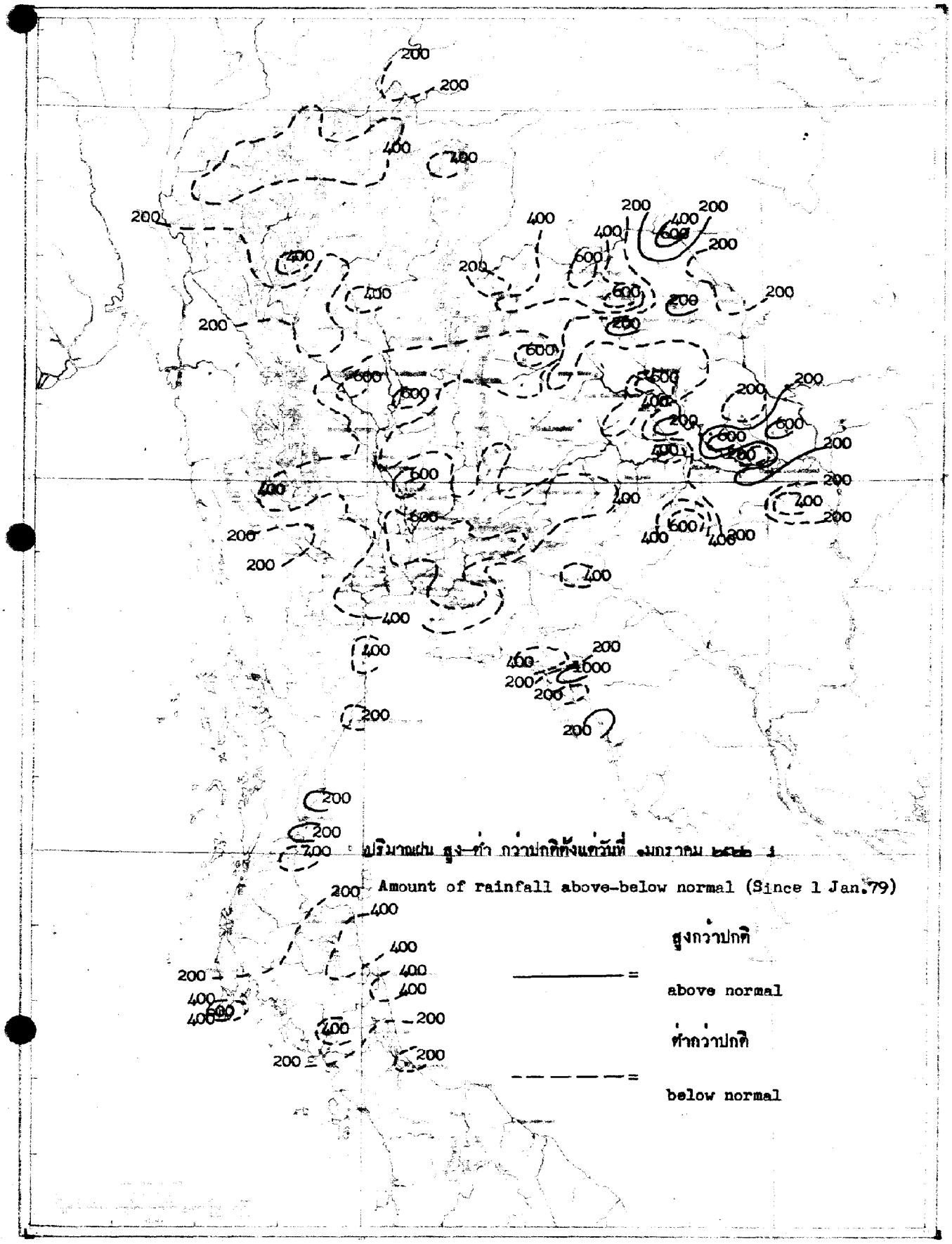
ปริมาณฝน สูง-ต่ำ กว่าปกติตั้งแต่วันที่ ๑ มกราคม ๒๕๒๒
Amount of rainfall above-below normal (Since 1 Jan.79)
สูงกว่าปกติ
above normal
ต่ำกว่าปกติ
below normal

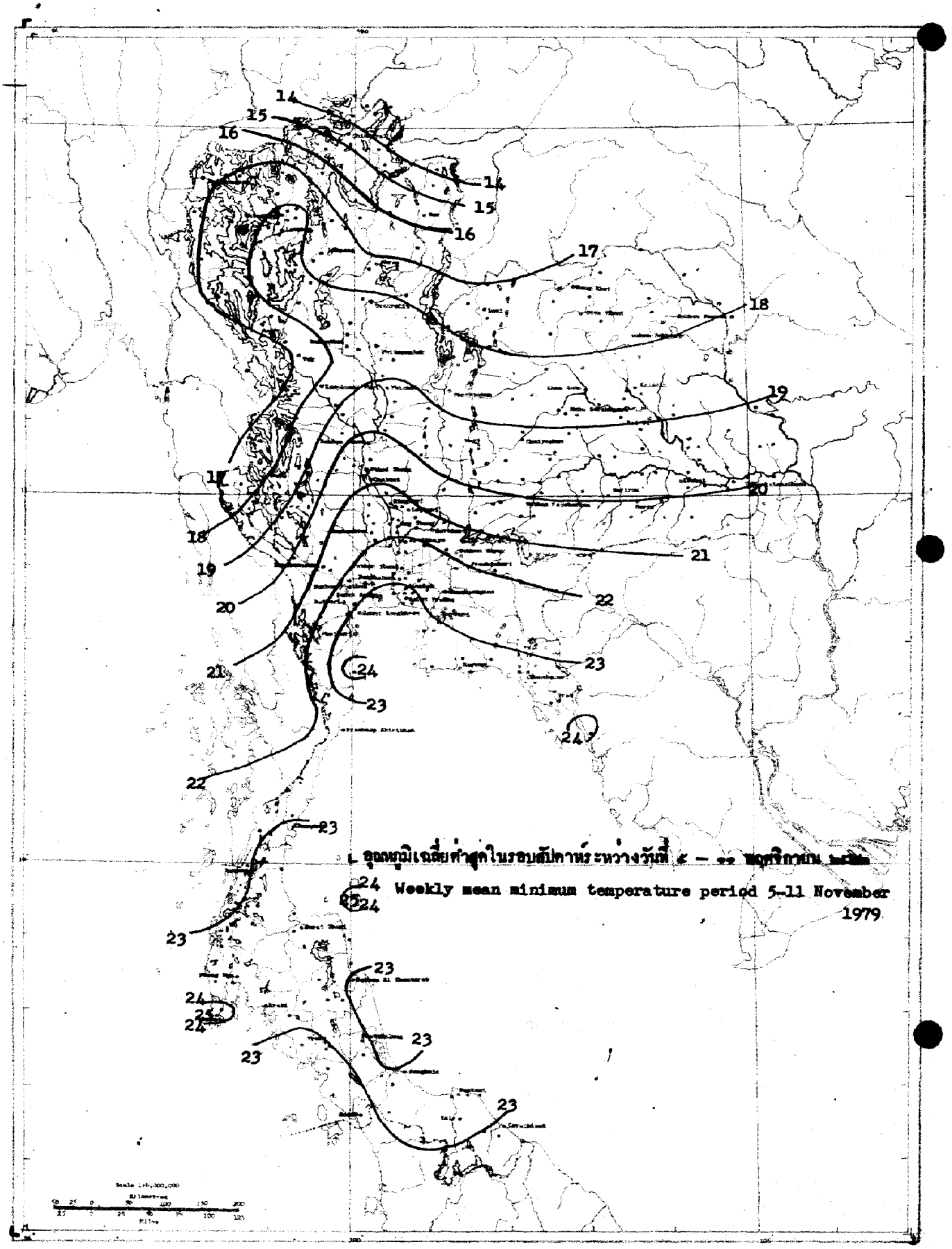
14
15
16
17
18
19
20
21
22
23
24
25
Weekly mean minimum temperature period 5-11 November 1979

สถานีฝน	Station	วันที่และจำนวนน้ำฝนเป็นมิลลิเมตร Date and amount of rainfall in millimeters							ฝนรวม มม. Total rainfall mm.	ฝนรวมตั้งแต่ 1 มกราคม Accumulative rainfall since 1 January	
		พฤศจิกายน November								ปริมาณ มม. Amount mm.	สูงต่ำกว่าปกติ Above or below Normal
		5	6	7	8	9	10	11			
ภาคเหนือ	**NORTHERN PART**										
1 เชียงราย	CHIANG RAI*								0.0	1419.7	-327.6
2 แม่สาย	Mae Sai								0.0	1207.5	-352.9
3 เชียงแสน	Chiang Saen								0.0	1401.4	-146.0
4 เชียงของ	Chiang Khong								0.0	1683.8	+118.4
5 แม่จัน	Mae Chan								0.0	963.9	
6 แม่สรวย	Mae Suai								0.0	1024.5	-252.8
7 เทิง	Thoeng								0.0	1190.7	-439.0
8 เชียงคำ	Chiang Kham								0.0	1289.3	- 44.5
9 เวียงป่าเป้า	Wiang Pa Pao								0.0	547.9	-537.0
10 พาน	Phan								0.0	1181.9	-159.3
11 แม่ใจ	Mae Chai								0.0	766.4	-537.2
12 พะเยา	Phayao								0.0	494.5	-513.4
13 จุน	Chun										
14 แม่ฮ่องสอน	MAE HONG SON*								0.0	845.8	-386.8
15 ปาย	Pai								0.0	783.6	-508.5
16 ขุนยวม	Khun Yuam								0.0	792.4	-435.1
17 แม่ลาน้อย	Mae La Noi								0.0	968.0	
18 แม่สะเรียง	Mae Sariang*								0.0	1106.7	-123.5
19 เชียงใหม่	CHIANG MAI*								0.0	961.5	-275.0
20 ฝาง	Fang								0.0	721.3	-507.6
21 แม่อาย	Mae Ai										
22 เชียงดาว	Chiang Dao										
23 แม่แตง	Mae Taeng								0.0	739.9	-427.6
24 แม่ริม	Mae Rim								0.0	709.0	-383.9
25 สันทราย	San Sai								0.0	697.1	-466.9
26 ดอยสะเก็ด	Doi Saket								0.0	862.9	-312.3
27 สันกำแพง	San Kamphaeng								0.0	193.1	
28 หางดง	Hang Dong								0.0	1234.4	+117.3
29 สารภี	Saraphi								0.0	1164.3	
30 สันป่าตอง	San Pa Tong								0.0	890.4	- 74.7
31 จอมทอง	Chom Thong								0.0	915.1	- 3.[illegible]
32 ฮอด	Hot								0.0	698.4	-392.6
33 ลำพูน	LAMPHUN								0.0	793.0	-133.3
34 ป่าซาง	Pa Sang								0.0	999.3	+ [illegible]9.3
35 ลี้	Li								0.0	675.5	-473.6
36 ลำปาง	LAMPANG*								0.0	672.4	-368.6
37 งาว	Ngao								0.0	1133.1	- 76.9
38 แจ้ห่ม	Chae Hom								0.0	827.3	-144.1
39 เกาะคา	Ko Kha								0.0	832.8	-201.2
40 สบปราบ	Sop Prap								0.0	1183.6	+132.3

สถานีฝน	Station	วันที่และจำนวนน้ำฝนเป็นมิลลิเมตร Date and amount of rainfall in millimeters							ฝนรวม มม. Total rainfall mm.	ฝนรวมตั้งแต่ 1 มกราคม Accumulative rainfall since 1 January	
		พฤศจิกายน November								ปริมาณ มม. Amount mm.	สูงต่ำกว่าปกติ Above or below Normal
		5	6	7	8	9	10	11			
41 เถิน	Thoen								0.0	898.0	- 66.0
42 แม่พริก	Mae Phrik										
43 แพร่	PHRAE*								0.0	806.3	-279.5
44 สอง	Song										
45 สูงเม่น	Sung Men										
46 เด่นชัย	Den Chai								0.0	903.8	-260.1
47 น่าน	NAN*								0.0	956.9	-340.6
48 ทุ่งช้าง	Thung Chang								0.0	652.3	
49 เชียงกลาง	Chiang Klang								0.0	781.0	
50 ท่าวังผา	Tha Wang Pha*								0.0	928.3	-485.8
51 บัว	Pua								0.0	866.5	-405.7
52 สา	Sa								0.0	1025.2	- 88.7
53 นาน้อย	Na Noi										
54 อุตรดิตถ์	UTTARADIT*								0.0	1083.8	-335.4
55 ฟากท่า	Fak Tha								0.0	843.9	-307.4
56 น้ำปาด	Nam Pat								0.0	914.4	-274.0
57 สนามบินอุตรดิตถ์	Uttaradit Airport*										
58 ท่าปลา	Tha Pla								0.0	1143.6	- 78.6
59 ลับแล	Laplae								0.0	1487.2	+ 11.1
60 ตาก	TAK*								0.0	879.2	-137.5
61 เขื่อนภูมิพล	Bhumibol Dam*								0.0	837.8	-197.1
62 บ้านตาก	Ban Tak								0.0	818.4	- 9.9
63 แม่ระมาด	Mae Ramat										
64 แม่สอด	Mae Sot*								0.0	1200.2	-302.5
65 สุโขทัย	SUKHOTHAI								0.0	1038.8	- 65.6
66 ทุ่งเสลี่ยม	Thung Saliam								0.0	511.7	-666.9
67 สวรรคโลก	Sawankhalok								0.0	476.8	-594.5
68 กงไกรลาศ	Kong Krailat								0.0	1169.4	- 87.4
69 บ้านด่านลานหอย	Ban Dan Lan Hoi										
70 พิษณุโลก	PHITSANULOK*								0.0	931.7	-391.2
71 นครไทย	Nakhon Thai										
72 พรหมพิราม	Phrom Phiram								0.0	976.1	+ 13.9
73 วังทอง	Wang Thong								0.0	1037.1	-314.5
74 บางกระทุ่ม	Bang Krathum								0.0	961.6	-408.1
75 กำแพงเพชร	KAMPHAENG PHET								0.0	915.4	-277.5
76 พรานกระต่าย	Phan Kratai								0.0	897.5	-523.3
77 คลองขลุง	Khlong Khlung								0.0	632.6	-660.3
78 ขาณุวรลักษบุรี	Khanu Woralaksaburi								0.0	1060.1	-195.7
79 พิจิตร	PHICHIT								0.0	693.3	
80 สามง่าม	Sam Ngam								0.0	747.4	-509.3
81 ตะพานหิน	Taphan Hin								0.0	619.6	-632.9

สถานีฝน	Station	วันที่และจำนวนน้ำฝนเป็นมิลลิเมตร Date and amount of rainfall in millimeters พฤศจิกายน November 5	6	7	8	9	10	11	ฝนรวม มม. Total rainfall mm.	ฝนรวมตั้งแต่ 1 มกราคม Accumulative rainfall since 1 January ปริมาณ มม. Amount mm.	สูงต่ำกว่าปกติ Above or below Normal
82 บางมูลนาก	Bang Mun Nak										
83 โพทะเล	Pho Thale										
84 เพชรบูรณ์	PHETCHABUN*								0.0	719.0	-504.8
85 หล่มเก่า	Lom Kao								0.0	1040.8	- 34.3
86 หล่มสัก	Lom Sak*								0.0	956.0	- 22.1
87 ชนแดน	Chon Daen								0.0	1034.4	-183.7
88 หนองไผ่	Nong Phai								0.0	1116.9	- 77.4
89 วิเชียรบุรี	Wichian Buri*								0.0	1101.0	- 23.9
ภาคตะวันออกเฉียงเหนือ NORTHEASTERN PART											
1 เลย	LOEI*								0.0	1305.4	+100.6
2 เชียงคาน	Chiang Khan								0.0	981.3	-280.1
3 ท่าลี่	Tha Li								0.0	217.6	
4 ด่านซ้าย	Dan Sai								0.0	839.7	-249.3
5 วังสพุง	Wang Saphung								0.0	548.9	-543.0
6 หนองคาย	NONG KHAI								0.0	1169.5	-610.3
7 ศรีเชียงใหม่	Si Chiang Mai								0.0	1165.9	-517.1
8 ท่าบ่อ	Tha Bo								0.0	986.7	-550.9
9 โพนพิสัย	Phon Phisai										
10 บึงกาฬ	Bung Kan								0.0	2783.8	+322.2
11 เซกา	Seka								0.0	2404.4	+747.3
12 อุดรธานี	UDON THANI								0.0	964.3	-574.5
13 เพ็ญ	Phen								0.0	1125.8	-206.9
14 กุมภวาปี	Kumphawapi								0.0	1430.7	+351.4
15 หนองหาร	Nong Han								0.0	573.8	-681.4
16 หนองบัวลำภู	Nong Bua Lam Phu										
17 สกลนคร	SAKON NAKHON*		T						T	1548.6	+ 81.7
18 วานรนิวาส	Wanon Niwat								0.0	552.5	
19 สว่างแดนดิน	Sawang Daen Din								0.0	1903.4	+290.5
20 พรรณานิคม	Phanna Nikhom								0.0	1639.7	+121.5
21 นครพนม	NAKHON PHANOM								0.0	2027.5	-306.3
22 บ้านแพง	Ban Phaeng								0.0	2459.5	-291.2
23 ท่าอุเทน	Tha Uthen										
24 นาแก	Na Kae								0.0	1597.2	+ 95.1
25 ธาตุพนม	That Phanom								0.0	1707.4	- 52.0
26 มุกดาหาร	Mukdahan*							0.1	0.1	1400.5	- 90.3
27 กาฬสินธุ์	KALASIN								0.0	1071.0	-317.4
28 ทางตลาด	Yang Talat								0.0	1107.4	-191.[illegible]
29 สหัสขันธ์	Sahatsakhan								0.0	1141.0	-189.0
30 กุฉินารายณ์	Kuchinarai								0.0	1160.1	-341.[illegible]
31 กมลาไสย	Kamalasai								0.0	930.1	-339.[illegible]
32 ร้อยเอ็ด	ROI ET*								0.0	1347.0	- 53.[illegible]

สถานีฝน	Station	วันที่และจำนวนน้ำฝนเป็นมิลลิเมตร Date and amount of rainfall in millimeters							ฝนรวม มม. Total rainfall mm.	ฝนรวมตั้งแต่ 1 มกราคม Accumulative rainfall since 1 January	
		พฤศจิกายน November								ปริมาณ มม. Amount mm.	สูงต่ำกว่าปกติ Above or below Normal
		5	6	7	8	9	10	11			
33 โพนทอง	Phon Thong										
34 ธวัชบุรี	Thawatchaburi										
35 อาจสามารถ	At Samat										
36 เสลภูมิ	Selaphum										
37 จตุรพักตร์พิมาน	Chaturaphak Phiman								0.0	1360.3	+270.5
38 เกษตรวิสัย	Kaset Wisai								0.0	1051.9	-348.8
39 สุวรรณภูมิ	Suwannaphum								0.0	1086.6	-561.4
40 มหาสารคาม	MAHA SARAKHAM								0.0	1251.6	-122.0
41 เชียงยืน	Chiang Yun								0.0	783.5	-388.4
42 กันทรวิชัย	Kantharawichai								0.0	596.9	-637.2
43 โกสุมพิสัย	Kosum Phisai*							T	T	978.9	-248.9
44 บรบือ	Borabu								0.0	1149.6	-108.1
45 วาปีปทุม	Wapi Pathum								0.0	630.8	-538.8
46 พยัคฆภูมิพิสัย	Phayakkhaphum Phisai								0.0	914.7	-489.3
47 ขอนแก่น	KHON KAEN*								0.0	1177.1	- 32.0
48 น้ำพอง	Nam Phong								0.0	833.6	-238.1
49 ภูเวียง	Phu Wiang								0.0	1242.2	+ 24.4
50 ชุมแพ	Chum Phae								0.0	474.7	-622.2
51 มัญจาคีรี	Mancha Khiri								0.0	1208.3	+ 43.5
52 ชนบท	Chonnabot								0.0	1238.8	+ 57.4
53 บ้านไผ่	Ban Phai								0.0	1197.5	+ 8.3
54 พล	Phon								0.0	1074.6	-193.4
55 หนองสองห้อง	Nong Song Hong								0.0	1135.6	-131.8
56 ชัยภูมิ	CHAIYAPHUM*								0.0	1007.0	-270.2
57 เกษตรสมบูรณ์	Kaset Sombun								0.0	348.4	-525.6
58 ภูเขียว	Phu Khieo								0.0	1156.3	+114.0
59 ทอนสวรรค์	Khon Sawan								0.0	1171.6	+ 18.7
60 จัตุรัส	Chatturat								0.0	749.9	-353,4
61 บำเหน็จณรงค์	Bamnet Narong								0.0	607.3	-596.2
62 นครราชสีมา	NAKHON RATCHASIMA*								0.0	641.6	-545.0
63 บัวใหญ่	Bua Yai										
64 ตง	Khong								0.0	996.8	- 92.8
65 ด่านขุนทด	Dan Khun Thot								0.0	680.9	-355.2
66 โนนไทย	Non Thai								0.0	1011.0	- 86.4
67 โนนสูง	Non Sung								0.0	880.2	-336.9
68 พิมาย	Phimai								0.0	426.2	
69 สีคิ้ว	Sikhiu								0.0	941.3	-135.8
70 สูงเนิน	Sung Noen								0.0	925.9	-225.5
71 ปักธงชัย	Pak Thong Chai										
72 โชคชัย	Chok Chai*								0.0	917.6	-131.8
73 ครบุรี	Khon Buri								0.0	613.6	-427.3

สถานีฝน	Station	วันที่และจำนวนน้ำฝนเป็นมิลลิเมตร Date and amount of rainfall in millimeters							ฝนรวม มม. Total rainfall mm	ฝนรวมตั้งแต่ 1 มกราคม Accumulative rainfall since 1 January	
		พฤศจิกายน November								ปริมาณ มม. Amount mm.	สูงต่ำกว่าปกติ Above or below Normal
		5	6	7	8	9	10	11			
74 บุรีรัมย์	BURI RAM										
75 พุทไธสง	Phutthaisong								0.0	1164.6	-183.1
76 สตึก	Satuk								0.0	1181.6	-134.8
77 ลำปลายมาศ	Lam Phai Mat								0.0	576.7	
78 นางรอง	Nang Rong								0.0	739.2	-557.0
79 สุรินทร์	SURIN								0.0	1245.1	- 50.5
80 รัตนบุรี	Rattanaburi								0.0	1261.0	- 16.4
81 ท่าตูม	Tha Tum								0.0	1264.2	+ 76.2
82 ศีขรภูมิ	Sikhoraphum										
83 ปราสาท	Prasat								0.0	889.7	-313.1
84 สังขะ	Sangkha								0.0	562.9	-629.9
85 ศรีสะเกษ	SI SA KET										
86 ราษีไศล	Rasi Salai								0.0	1086.5	-161.2
87 กันทรารมย์	Kanthararom								0.0	1426.7	+204.2
88 ขุขันธ์	Khukhan								0.0	1411.7	+128.8
89 ขุนหาญ	Khun Han								0.0	1184.0	-189.1
90 กันทรลักษ์	Kantharalak								0.0	1321.4	- 21.6
91 อุบลราชธานี	UBON RATCHATHANI *								0.0	1709.1	+146.4
92 เขมราฐ	Khemarat								0.0	1745.4	+261.6
93 อำนาจเจริญ	Amnat Charoen								0.0	918.9	- 657.4
94 ยโสธร	Yasothon										
95 ตระการพืชผล	Trakan Phutphon								0.0	2144.7	+636.4
96 มหาชนะชัย	Maha Chana Chai								0.0	2052.7	+600.0
97 เขื่องใน	Khuang Nai								0.0	1232.7	-268.6
98 โขงเจียม	Khong Chiam										
99 เดชอุดม	Det Udom								0.0	1631.5	+ 96.0
100 บุณฑริก	Buntharik								0.0	1221.5	-454.8
ภาคกลาง	**CENTRAL PART**										
1 นครสวรรค์	NAKHON SAWAN								0.0	680.2	-484.0
2 บรรเทิงพิสัย	Banphot Phisai								0.0	899.8	- 45.6
3 ชุมแสง	Chumsaeng								0.0	854.1	-395.0
4 หนองบัว	Nong Bua										
5 ลาดยาว	Lat Yao								010	908.8	-134.1
6 ท่าตะโก	Tha Tako								0.0	837.2	-228.4
7 พยุหคีรี	Phayuha Khiri								0.0	872.6	-166.4
8 ตาคลี	Takhli								0.0	721.5	-556.[illegible]
9 อุทัยธานี	UTHAI THANI								0.0	843.4	-298.[illegible]
10 สว่างอารมณ์	Sawang Arom								0.0	847.9	-260.[illegible]
11 บ้านไร่	Ban Rai								0.0	690.1	-474.[illegible]
12 ทัพทัน	Thap than								0.0	1031.7	-21[illegible]
13 หนองฉาง	Nong Chang								0.0	1080.2	-318.[illegible]

สถานีฝน	Station	วันที่และจำนวนน้ำฝนเป็นมิลลิเมตร Date and amount of rainfall in millimeters							ฝนรวม มม. Total rainfall mm.	ฝนรวมตั้งแต่ 1 มกราคม Accumulative rainfall since 1 January	
		พฤศจิกายน November								ปริมาณ มม. Amount mm.	สูงต่ำกว่าปกติ Above or below Normal
		5	6	7	8	9	10	11			
14 หนองขาหย่าง	Nong Khayang								0.0	1077.0	- 88.9
15 ชัยนาท	CHAI NAT								0.0	822.0	-303.3
16 มโนรมย์	Manorom								0.0	863.7	-310.3
17 วัดสิงห์	Wat Sing								0.0	786.3	-436.8
18 หันคา	Hankha										
19 สิงห์บุรี	SING BURI								0.0	525.8	-560.5
20 อินทร์บุรี	In Buri								0.0	403.7	
21 บางระจัน	Bang Rachan								0.0	610.1	-612.0
22 พรหมบุรี	Phrom Buri								0.0	642.8	-650.2
23 ลพบุรี	LOP BURI*								0.0	771.9	-534.5
24 บ้านหมี่	Ban Mi								0.0	492.3	-522.3
25 บัวชุม	Bua Chum*								0.0	946.7	-248.1
26 ชัยบาดาล	Chai Badan								0.0	794.4	-301.3
27 พัฒนานิคม	Phatthana Nikhom								0.0	479.6	-581.4
28 โคกสำโรง	Khok Samrong								0.0	396.1	
29 ท่าวุ้ง	Tha Wung								0.0	671.4	-749.3
30 สุพรรณบุรี	SUPHAN BURI*								0.0	695.7	-533.3
31 เดิมบางนางบวช	Doembang Nangbuat										
32 สามชุก	Sam Chuk										
33 ดอนเจดีย์	Don Chedi										
34 ศรีประจันต์	Si Phrachan										
35 อู่ทอง	U Thong								0.0	257.1	
36 บางปลาม้า	Bang Pa Ma										
37 สองพี่น้อง	Song Phi Nong								0.0	709.1	-117.1
38 อ่างทอง	ANG THONG								0.0	1012.7	-290.8
39 โพธิ์ทอง	Pho Thong										
40 ไชโย	Chaiyo								0.0	712.7	-313.4
41 วิเศษชัยชาญ	Wiset Chai Chan								0.0	858.3	-489.0
42 ป่าโมก	Pa Mok								0.0	674.3	-479.8
43 สระบุรี	SARABURI								0.0	969.0	-556.5
44 พระพุทธบาท	Phra Phutthabat										
45 บ้านหมอ	Ban Mo								0.0	421.5	
46 เสาไห้	Sao Hai								0.0	914.0	-580.9
47 แก่งคอย	Kaeng Khio								0.0	840.6	-675.6
48 หนองแค	Nong Khae								0.0	649.3	
49 พระนครศรีอยุธยา	PHRA NAKHON SI AYUTTHAYA										
50 ท่าเรือ	Tha Rua										
51 ผักไห่	Phak Hai								0.0	626.7	-717.9
52 บางบาล	Bang Ban								0.0	768.1	-610.6
53 เสนา	Sena								0.0	421.2	
54 บางไทร	Bang Sai										

สถานีฝน	Station	วันที่และจำนวนน้ำฝนเป็นมิลลิเมตร Date and amount of rainfall in millimeters พฤศจิกายน November 5	6	7	8	9	10	11	ฝนรวม มม. Total rainfall mm.	ฝนรวมตั้งแต่ 1 มกราคม Accumulative rainfall since 1 January ปริมาณ มม. Amount mm.	สูงต่ำกว่าปกติ Above or below Normal
55 บางปะอิน	Bang Pa-in								0.0	572.5	-780.1
56 ปทุมธานี	**PATHUM THANI**										
57 หนองเสือ	Nong Sua								0.0	868.4	-619.6
58 ธัญบุรี	Thanyaburi								0.0	169.9	
59 รังสิต	Rangsit								0.0	387.0	
60 ลำลูกกา	Lam Luk Ka								0.0	280.6	
61 นนทบุรี	**NONTHABURI**										
62 บางบัวทอง	Bang Bua Thong								0.0	393.3	
63 ธนบุรี	**THON BURI**										
64 ตลิ่งชัน	Taling Chan										
65 บางขุนเทียน	Bang Khun Thian										
66 ราษฎร์บูรณะ	Rat Burana										
67 กรุงเทพมหานคร	**BANGKOK METROPOLIS**								0.0	1122.6	-342.3
68 สนามบินดอนเมือง	Don Muang Airport*								0.0	562.4	
69 บางเขน	Bang Khen								0.0	882.1	-580.2
70 มีนบุรี	Min Buri										
71 ลาดกระบัง	Lat Krabang								0.0	264.0	
72 ศูนย์วิจัยบางนา	Bangk Na*								0.0	1121.5	
73 กาญจนบุรี	**KANCHANABURI***								0.0	762.5	-306.3
74 สังขละบุรี	Sangkhla Buri										
75 เหมืองปิล็อก	Pilok										
76 ทองผาภูมิ	Thong Pha Phum*								0.0	1094.5	-497.0
77 ศรีสวัสดิ์	Si Sawat										
78 ไทรโยค	Sai Yok										
79 พนมทวน	Phanom Thuan								0.0	138.4	
80 ท่าม่วง	Tha Muang								0.0	718.7	-169.0
81 นครปฐม	**NAKHON PATHOM**								0.0	836.3	-364.0
82 บางเลน	Bang Len								0.0	595.4	-562.2
83 นครชัยศรี	Nakhon Chaisi								0.0	496.0	-480.6
84 ราชบุรี	**RATCHABURI**								0.0		
85 บ้านโป่ง	Ban Pong								0.0	782.1	-181.5
86 โพธาราม	Photharam								0.0	725.8	-387.3
87 ดำเนินสะดวก	Damnoen Saduak										
88 ปากท่อ	Pak Tho								0.0	544.3	-482.5
89 สมุทรสงคราม	**SAMUT SONGKHRAM**										
90 บางคณที	Bang Khonthi								0.0	599.5	-515.5
91 อัมพวา	Amphawa								0.0	528.6	-533.9
92 สมุทรสาคร	**SAMUT SAKHON**								0.0	582.6	
93 กระทุ่มแบน	Kratum Baen								0.0	397.6	
94 สมุทรปราการ	**SAMUT PRAKAN**								0.0	732.3	-601.8
95 บางพลี	Bang Phli								0.0	542.4	

สถานีฝน	Station	วันที่และจำนวนน้ำฝนเป็นมิลลิเมตร Date and amount of rainfall in millimeters							ฝนรวม มม. Total rainfall mm.	ฝนรวมตั้งแต่ 1 มกราคม Accumulative rainfall since 1 January	
		พฤศจิกายน November								ปริมาณ มม. Amount mm.	สูงต่ำกว่าปกติ Above or below Normal
		5	6	7	8	9	10	11			
ภาคตะวันออก	**EASTERN PART**										
1 นครนายก	NAKHON NAYOK								0.0	1445.8	-458.8
2 บ้านนา	Ban Na								0.0	517.4	
3 ปากพลี	Pak Phli								0.0	1145.3	-759.6
4 องครักษ์	Ongkharak								0.0	1090.3	-678.5
5 ปราจีนบุรี	PRACHIN BURI *								0.0	1364.5	-664.2
6 ประจันตคาม	Prachantakham								0.0	164.5	
7 บ้านสร้าง	Ban Sang								0.0	1771.3	+137.5
8 ศรีมหาโพธิ	Si Maha Phot										
9 กบินทร์บุรี	Kabin Buri*								0.0	1597.0	+ 57.6
10 สระแก้ว	Sa Kaeo								0.0	264.9	
11 วัฒนานคร	Watthana Nakhon								0.0	1278.4	-277.2
12 อรัญประเทศ	Aranyaprathet *								0.0	1112.6	-427.0
13 ฉะเชิงเทรา	CHACHOENGSAO								0.0	855.2	-486.2
14 บ้านโพธิ์	Ban Pho								0.0	559.3	-665.3
15 ชลบุรี	CHON BURI *								0.0	670.8	-672.5
16 พานทอง	Phan Thong								0.0	438.8	
17 บ้านบึง	Ban Bung										
18 เกาะสีชัง	Ko Sichang *								0.0	694.9	-507.1
19 ศรีราชา	Si Racha										
20 สัตหีบ	Sattahip *								0.0	863.6	-383.4
21 ระยอง	RAYONG								0.0	937.0	-326.1
22 บ้านค่าย	Ban Khai								0.0	889.9	-344.1
23 แกลง	Klaeng								0.0	1250.9	-729.8
24 จันทบุรี	CHANTHABURI *								0.0	2560.1	-565.3
25 ท่าใหม่	Tha Mai								0.0	2257.3	-423.5
26 มะขาม	Makham								0.0	1615.4	
27 ตราด	TRAT								0.0	3432.1	-340.8
28 เขาสมิง	Khao Saming	2.2					2.2		4.4	3586.8	+1102.7
29 แหลมงอบ	Laem Ngop										
30 คลองใหญ่	Khlong Yai *	6.6	0.1						6.7	5144.8	+364.2
ภาคใต้	**SOUTHERN PART**										
1 เพชรบุรี	PHETCHABURI								0.0	425.7	-633.4
2 บ้านแหลม	Ban Laem										
3 บ้านลาด	Ban Lat										
4 ท่ายาง	Tha Yang								0.0	418.5	-365.0
5 ชะอำ	Cha-am								0.0	329.9	-502.1
6 ประจวบคีรีขันธ์	PRACHUAP KHIRI KHAN *								0.0	622.4	-380.7
7 หัวหิน	Hua Hin *								0.0	456.4	-493.3
8 ปราณบุรี	Pran Buri										
9 ชุมพร	CHUMPHON *	0.1	7.7	14.1				21.6	43.5	1500.7	-196.6

สถานีฝน	Station	วันที่และจำนวนน้ำฝนเป็นมิลลิเมตร Date and amount of rainfall in millimeters							ฝนรวม มม. Total rainfall mm.	ฝนรวมตั้งแต่ 1 มกราคม Accumulative rainfall since 1 January	
		พฤศจิกายน November								ปริมาณ มม. Amount mm.	สูงต่ำกว่าปกติ Above or below Normal
		5	6	7	8	9	10	11			
10 ท่าแซะ	Tha Sae	T	28.5						28.5	1963.3	+207.8
11 สวี	Sawi		16.5	80.5					97.0	1711.3	+247.5
12 หลังสวน	Lang Suan		45.3						45.3	967.8	-489.7
13 สุราษฎร์ธานี	SURAT THANI*	3.4	0.1	5.8		0.3	T	0.5	10.1	1100.6	-235.8
14 ไชยา	Chaiya	35.2	28.5	[illegible]					80.5	1409.2	+177.7
15 เกาะสมุย	Ko Samui*	3.1	30.8	1.4	20.1			5.2	60.6	982.1	-217.9
16 พุนพิน	Phunphin								0.0	1280.0	+ 30.7
17 ท่าฉาง	Tha Chang		28.8						28.8	899.7	
18 กาญจนดิษฐ์	Kanchanadit										
19 บ้านนาสาร	Ban Na San										
20 นครศรีธรรมราช	NAKHON SI THAMMARAT*	0.8	24.7	[illegible]	8.3	38.5	37.3	0.2	111.7	1215.0	-361.8
21 สิชล	Sichon		[illegible]						16.2	867.7	-537.2
22 ท่าศาลา	Tha Sala		23.[illegible]		[illegible]	18.0	23.0		74.3	934.2	-434.7
23 ฉวาง	Chawang	7.2	1.4	4.[illegible]		10.0	2.2		24.8	1286.9	-434.0
24 ทุ่งสง	Thung Song		14.6						14.6	1406.5	-225.6
25 ร่อนพิบูลย์	Ron Phibun			9.1					9.1	129.5	
26 ปากพนัง	Pak Phanang	6.2	24.4			32.3	22.4		85.3	771.3	-602.1
27 พัทลุง	PHATTHALUNG								0.0	747.5	
28 ควนขนุน	Khuan Khanun	42.6	[illegible]		[illegible]		25.2		121.2	506.0	
29 ปากพยูน	Pak Phayun										
30 เขาชัยสน	Khao Chaison	[illegible]	[illegible]	[illegible]		[illegible]	13.4		178.5	1320.7	
31 สงขลา	SONGKHLA	1.4	[illegible]	[illegible]	[illegible]	3.4		16.6	119.8	1116.5	-218.7
32 รัตภูมิ	Rattaphum			[illegible]		[illegible]			82.6	1383.1	
33 หาดใหญ่	Hat Yai			[illegible]	[illegible]	[illegible]	6.0	1.1	25.4	1159.7	
34 สะเดา	Sadao								0.0	126.2	
35 ปัตตานี	PATTANI*			16.8	0.[illegible]			3.6	21.2	1094.3	
36 หนองจิก	Nong Chik			24.7					24.7	839.5	
37 ยะหริ่ง	Yaring						22.2		22.2	708.7	
38 มายอ	Mayo			12.3					12.3	1215.7	
39 โคกโพธิ์	Khok Pho										
40 ปะนาเระ	Panare			42.9					42.9	641.3	
41 ยะลา	YALA										
42 ยะหา	Yaha	1.7							1.7	995.2	
43 รามัน	Raman			10.7			22.3		33.0	1223.5	
44 บันนังสตา	Bannang Satar						38.5		38.5	477.6	
45 เบตง	Betong	10.2	10.5	9.2	13.3	16.3			59.5	1351.0	
46 นราธิวาส	NARATHIWAT*	4.3		49.9	21.5		1.8	19.2	96.7	1773.3	+ 85.8
47 ยี่งอ	Yi-ngo			46.3	5.4		15.8		67.5	1311.4	
48 ระแงะ	Rangae										
49 ตากใบ	Tak Bai			29.0	30.2				59.2	640.[illegible]	
50 สุไหงโกลก	Sungai Kolok			208.5					208.5	910.1	

สถานีฝน	Station	วันที่และจำนวนน้ำฝนเป็นมิลลิเมตร Date and amount of rainfall in millimeters พฤศจิกายน November 5	6	7	8	9	10	11	ฝนรวม มม. Total rainfall mm.	ฝนรวมตั้งแต่ 1 มกราคม Accumulative rainfall since 1 January ปริมาณ มม. Amount mm.	สูงต่ำกว่าปกติ Above or below Normal
51 ระนอง	RANONG		7.0	T			T		7.0	4260.5	+ 49.6
52 กระบุรี	Kra Buri										
53 พังงา	PHANGNGA		8.7						8.7	1089.1	
54 ตะกั่วป่า	Takua Pa	4.5	18.8	6.6	T	6.7	25.4	2.0	64.0	1880.5	
55 กะปง	Kapong			31.6		28.2			59.8	3606.4	
56 ท้ายเหมือง	Thai Muang	10.2	3.3	0.9		17.4			31.8	2429.1	
57 ตะกั่วทุ่ง	Takua Thung		8.4	23.7			5.0		37.1	2868.5	
58 ทับปุด	Thap Put			13.2			39.2		52.4	2340.8	
59 ภูเก็ต	PHUKET*			T	2.1	3.4	9.6		15.1	1559.2	-616.6
60 สนามบินภูเก็ต	Phuket Airport*	13.4	0.9	4.4	24.2	7.5	6.2	T	56.6	2091.6	-357.2
61 กระบี่	KRABI					4.9			4.9	1474.9	
62 อ่าวลึก	Ao Luk		6.2			11.3	3.4		20.9	2309.1	
63 คลองท่อม	Khlong Tom		10.4			6.2	22.2		38.8	1791.7	
64 ตรัง	TRANG		13.3	2.2	6.6	0.6	0.9	2.6	26.2	1755.6	-430.3
65 สนามบินตรัง	Trang Airport*										
66 สิเกา	Sikao		8.2						8.2	1575.9	
67 อ่านตาเขาว	Yan Ta Khao		23.8	8.4					32.2	1078.0	
68 ปะเหลียน	Palian			7.3	23.6				30.9	1475.7	
69 สตูล	SATUN	1.8	17.5	0.8	8.7	13.1	24.5	11.3	77.7	1954.7	
70 ทุ่งหว้า	Thung Wa	40.5		11.0					51.5	1537.5	

สถานีฝน	Station	วันที่และจำนวนน้ำฝนเป็นมิลลิเมตร Date and amount of rainfall in millimetres							ฝนรวม มม. Total rainfall mm.	ฝนรวมตั้งแต่ 1 มกราคม Accumulative rainfall since 1 January	
		พฤศจิกายน November								ปริมาณ มม. Amount mm.	สูงต่ำกว่าปกติ Above or below Normal
		5	6	7	8	9	10	11			
กรุงเทพมหานคร	**BANGKOK METROPOLIS**										
1 สถานีเครื่องรับส่งวิทยุนนทบุรี	Overseas Radio Receiving Station								0.0		
2 ร.ร. การช่างนนทบุรี	Nonthaburi Trade School								0.0		
3 พลังงานปรมาณูแห่งชาติ	Atomic Energy For Peace								0.0		
4 กองกำกับการรถวิทยุ ฯ	MMP. Sub Division Car Center								0.0		
5 วิทยาลัยครูจันทรเกษม	Chankasem College Education								0.0		
6 การไฟฟ้าฝ่ายผลิต	Electrical Supply Authority								0.0		
7 ศูนย์ฝึกการบินพลเรือน	Civil Aviation Training Center								0.0		
8 ร.ร. โยธินบูรณะ	Yothin Burana School								0.0		
9 สถานีรถไฟบางบำหรุ	Bang Bamru Railway Station								0.0		
10 ร.ร. พาณิชการสยาม	Siam Commercial School								0.0		
11 ร.ร. การประชาสัมพันธ์	Public Relation School								0.0		
12 ร.ร. สามเสนนอก	Sam Sen Nok School								0.0		
13 มหาวิทยาลัยรามคำแหง	Ramkhamhaeng University								0.0		
14 ร.ร. ศรีอุลัย	Sri Ulai School								0.0		
15 ร.ร. จิตรลดา	Chitlada School								0.0		
16 เขตบางกะปิ	Bangkapi Boundary								0.0		
17 เขตหนองจอก	Nong Chok Boundary								0.0		
18 กระทรวงศึกษาธิการ	Ministry of Education								0.0		
19 ร.ร. ช่างกลวิทยา	Changkol Vitthaya School								0.0		
20 ร. 1 พัน 2 รอ.	Second Infantry Battalion								0.0		
21 บ้านมนังคศิลา	Ban Manangkha Sila								0.0		
22 ร.ร. โสสิตสโมสร	Kosit Samosorn School								0.0		
23 ประตูน้ำปทุมวัน	Pathumvan Irr.								0.0		
24 ร.ร. เฉลิมสาสน์ศึกษา	Chaloemsart Suksa School								0.0		
25 วิทยาลัยเพาะช่าง	Poh Chang College								0.0		
26 ร.ร. มาเตร์เดอี	Mater Dei School								0.0		
27 สถานีจ่ายไฟฟ้าบางกะปิ	Sup Center of Electrial Supply-Bangkapi								0.0		
28 วิทยาลัยพาณิชการธนบุรี	Thoeburi Commercial College								0.0		
29 วิทยาลัยครูบ้านสมเด็จ	Bansomdet Teacher College								0.0		
30 เขตคลองสาน	Khlong San Boundary								0.0		
31 ร.ร. เตรียมทหาร	Armed Force Academy Preparatory-School								0.0		
32 ร.ร. กรุงเทพคริสเตียน	Bangkok Christian College								0.0		
33 ร.ร. ศรีวิกรม์	Srivikorn School								0.0		
34 ประตูน้ำพระโขนง	Prakhanong Irr.								0.0		
35 ร.ร. สมชิตศึกษา	Somchit Suksa School								0.0		
36 ร.ร. ยานนาเวศวิทยาคม	Yannawa Vitthayakhom School								0.0		
37 ร.ร. พระโขนง	Prakhaaong School								0.0		
38 ร.ร. ช่องนนทรี	Chong Nonthri School								0.0		

อุณหภูมิสูงสุดและต่ำสุดประจำวันที่ ๕–๑๑ พฤศจิกายน ๒๕๒๒

Daily Max. and Min. Temperature 5 – 11 November 1979

สถานี	Station	อุณหภูมิสูงสุดและต่ำสุดเป็นองศา ซ. Max. and Min. Temperature in degree C.							เฉลี่ยสูงสุด ต่ำสุด Average Max. Min.	เฉลี่ยในสัปดาห์ Weekly Mean	ค่าปกติประจำเดือน Monthly Normal
		5	6	7	8	9	10	11			
ภาคเหนือ	**NORTHERN PART**										
1 เชียงราย	CHIANG RAI	29.0 11.6	28.4 13.9	28.3 13.2	29.2 12.7	29.6 14.1	29.7 13.8	29.7 14.0	29.1 13.3	21.2	23.1
2 แม่ฮ่องสอน	MAE HONG SON	16.3	16.3	16.9	17.3	18.0	17.9	18.2	17.3		
3 เชียงใหม่	CHIANG MAI	32.0 15.8	31.0 18.1	30.5 18.6	30.6 18.4	30.6 18.5	31.0 19.0	32.2 19.0	31.1 18.2	24.7	24.4
4 น่าน	NAN	31.2 13.8	31.6 16.3	31.2 17.1	31.6 17.4	31.7 16.8	31.9 16.3	32.0 16.8	31.6 16.4	24.0	24.9
5 ท่าวังผา	Tha Wang Pha	31.8 11.0	30.6 13.7	30.7 14.0	31.2 15.3	31.2 13.7	31.6 13.7	31.5 14.2	31.2 13.7	22.5	...
6 ลำปาง	LAMPANG	31.8 13.1	30.8 15.2	32.3 15.4	31.7 15.6	32.2 15.6	31.3 16.6	32.5 15.8	31.8 15.3	23.6	24.7
7 แม่สะเรียง	Mae Sariang	32.1 16.0	32.1 15.1	31.9 14.8	31.2 16.0	31.8 17.6	32.4 18.2	32.5 17.5	32.0 16.5	24.3	25.9
8 แพร่	PHRAE	32.1 14.9	31.7 16.5	31.9 17.2	32.4 16.9	32.7 16.7	32.4 16.9	32.6 16.9	32.3 16.6	24.5	25.1
9 อุตรดิตถ์	UTTARADIT	35.3 18.5	34.9 20.4	34.2 20.1	34.3 19.3	34.4 18.8	35.3 19.3	35.6 19.4	34.4 19.4	26.9	26.5
10 ตาก	TAK	31.9 15.9	31.3 17.5	31.1 17.7	31.4 17.9	31.9 16.4	32.5 16.0	32.3 18.1	31.8 17.1	24.5	25.4
11 เขื่อนภูมิพล	Bhumibol Dam	32.2 18.1	31.5 18.9	31.4 18.9	31.8 20.2	32.1 19.4	32.3 19.3	32.7 19.8	32.0 19.2	25.6	25.7
12 พิษณุโลก	PHITSANULOK	31.8 18.5	32.9 19.4	32.6 19.3	32.6 19.3	32.5 19.0	32.7 19.6	33.4 20.5	32.6 19.4	26.0	26.9
13 แม่สอด	Mae Sot	32.1 14.6	32.2 15.9	31.8 16.3	32.2 16.0	31.7 15.7	32.0 16.4	32.7 17.1	32.1 16.0	24.1	25.6
14 เพชรบูรณ์	PHETCHABUN	33.7 17.0	32.5 19.1	32.3 18.1	29.7 16.4	32.8 17.1	33.2 17.7	33.8 19.1	32.6 17.8	25.2	25.3
15 หล่มสัก	Lom Sak	33.5 17.4	33.0 19.2	32.3 18.2	33.2 16.5	34.5 16.6	33.6 17.3	33.1 18.7	33.3 17.7	25.5	...
16 วิเชียรบุรี	Wichian Buri	34.2 18.9	33.5 17.9	33.3 17.8	33.2 17.1	33.7 16.7	33.7 17.8	18.7	33.6 17.8	25.7	...
ภาคตะวันออกเฉียงเหนือ	**NORTHEASTERN PART**										
1 หนองคาย	NONG KHAI	32.6 15.7	31.5 18.2	31.0 18.0	31.2 17.1	32.4 18.3	32.4 18.5	32.4 20.1	31.9 18.0	24.9	24.8
2 เลย	LOEI	32.5 14.3	32.5 15.4	31.9 16.0	31.9 14.1	32.4 14.3	33.0 15.2	32.7 16.8	32.4 15.2	23.8	23.8
3 อุดรธานี	UDON THANI	33.2 18.5	31.8 18.0	31.5 18.4	31.5 17.3	32.2 17.7	32.1 18.4	32.8 20.1	32.2 18.3	25.3	25.1
4 สกลนคร	SAKON NAKHON	32.5 19.5	31.4 18.6	3.09 17.1	31.2 17.0	31.5 18.3	31.9 18.3	32.7 17.5	31.7 18.0	24.9	24.1
5 นครพนม	NAKHON PHANOM	32.8 19.3	31.3 18.7	32.4 15.1	32.2 16.8	32.6 18.1	32.9 18.2	33.7 17.0	32.6 17.6	25.1	24.3
6 มุกดาหาร	Mukdahan	31.6 20.5	31.0 19.0	30.2 17.5	31.0 18.1	31.7 17.3	32.0 18.2	32.3 17.5	31.4 18.3	24.9	24.3
7 ขอนแก่น	KHON KAEN	32.6 19.8	32.1 19.4	3.2 18.9	32.1 17.5	32.2 17.8	32.6 18.5	33.4 18.2	32.5 18.6	25.6	25.1
8 โกสุมพิสัย	Kosum Phisai	32.5 19.5	31.7 18.7	31.3 18.0	31.7 16.6	32.0 17.2	32.1 17.5	17.1	31.9 17.8	24.9	...
9 ร้อยเอ็ด	ROI ET	31.7 21.4	31.1 19.7	30.8 18.8	30.9 18.8	31.7 19.2	32.0 18.8	32.8 19.0	31.6 19.4	25.5	25.1
10 ชัยภูมิ	CHAIYAPHUM	32.4 20.7	31.6 20.5	31.6 20.5	31.2 18.1	32.0 18.1	32.4 19.0	32.4 18.8	31.9 19.4	25.7	25.3
11 อุบลราชธานี	UBON RATCHATHANI	32.4 21.6	31.9 20.9	32.0 20.1	32.6 19.0	32.5 19.2	33.0 19.6	33.2 19.7	32.5 20.0	26.3	25.4
12 สุรินทร์	SURIN	32.6 23.2	31.8 20.5	31.8 19.9	32.7 19.6	33.5 19.9	33.5 18.9	34.2 20.3	32.9 20.3	26.6	25.1
13 ท่าตูม	Tha Tum	32.0 22.3	31.6 20.4	31.3 19.3	31.8 18.2	3.1 18.3	32.6 17.6	33.1 19.1	32.1 19.3	25.7	...
14 นางรอง	Nang Rong	32.7 19.8	31.3 20.9	30.8 19.9	31.5 17.7	33.0 17.3	32.8 17.3	17.6	32.0 18.6	25.3	...

สถานี	Station	อุณหภูมิสูงสุดและต่ำสุดเป็นองศา ซ. Max. and Min. Temperature in degree C.							เฉลี่ยสูงสุด ต่ำสุด Average Max. Min.	เฉลี่ยในสัปดาห์ Weekly Mean	ค่าปกติประจำเดือน Monthly Normal
		5	6	7	8	9	10	11			
15 นครราชสีมา	NAKHON RATCHASIMA	32.2 26.6	31.9 22.7	31.9 25.3	31.5 17.9	31.9 18.2	32.5 18.6	32.3 18.2	31.8 19.2	25.5	25.0
16 โชคชัย	Chok Chai	31.5 20.6	31.7 21.0	30.5 25.5	30.5 19.1	31.7 18.1	31.4 18.5	18.8	31.1 19.5	25.3	...
ภาคกลาง	**CENTRAL PART**										
1 นครสวรรค์	NAKHON SAWAN	34.3 20.1	34.4 20.1	34.0 20.2	34.3 21.0	34.0 19.6	34.6 19.2	34.9 20.2	34.1 20.1	27.3	26.6
2 ลพบุรี	LOP BURI	35.0 21.7	34.5 22.2	34.0 21.0	34.5 19.5	33.2 18.4	33.5 20.0	34.5 20.0	34.2 20.4	27.3	26.5
3 สุพรรณบุรี	SUPHAN BURI	31.6 21.0	31.6 22.0	31.1 21.6	32.7 20.6	32.0 20.4	32.6 20.5	32.4 21.4	31.7 21.1	26.4	26.4
4 กาญจนบุรี	KANCHANABURI	33.0 20.1	32.0 21.2	31.5 19.8	32.2 16.6	32.6 15.4	33.3 16.8	33.0 18.8	32.5 19.4	25.9	25.8
5 ทองผาภูมิ	Thong Pha Phum										
6 สนามบินดอนเมือง	Don Muang Airport	33.0 22.9	32.0 24.0	32.4 22.1	32.0 22.0	33.0 22.0	32.1 21.9	32.1 22.0	32.4 22.4	27.4	27.4
7 กรุงเทพมหานคร	BANGKOK METROPOLIS	34.4 24.0	34.0 24.4	34.0 23.8	34.0 23.2	34.0 22.6	34.4 22.2	34.3 22.1	34.2 23.2	28.7	27.1
8 ศูนย์วิจัย ฯ บางนา	Bang Na	32.5 24.3	32.8 24.7	32.2 24.2	32.6 22.6	33.0 22.6	33.0 21.8	22.0	32.7 23.2	27.9	...
ภาคตะวันออก	**EASTERN PART**										
1 ปราจีนบุรี	PRACHIN BURI	34.4 23.7	33.5 25.0	33.6 24.8	33.5 20.7	33.5 21.0	33.5 21.0	34.2 21.0	33.7 22.5	28.1	27.0
2 กบินทร์บุรี	Kabin Buri	35.4 22.0	34.0 21.6	34.2 21.4	34.4 20.4	34.8 19.5	34.7 20.2	34.8 19.7	34.6 20.7	27.7	...
3 อรัญประเทศ	Aranyaprathet	36.0 25.2	33.0 22.7	33.4 21.5	32.8 21.3	34.8 20.0	35.5 20.7	35.2 20.1	34.4 21.6	28.0	26.2
4 ชลบุรี	CHON BURI	35.4 23.2	34.8 23.6	35.0 23.3	35.2 22.6	34.4 21.3	34.8 21.3	35.3 20.5	35.0 22.3	28.7	26.6
5 เกาะสีชัง	Ko Si Chang	31.0 25.8	32.7 24.0	31.8 25.5	32.3 25.7	31.7 25.7	32.1 22.4	32.4 22.2	32.0 24.5	28.3	27.1
6 สัตหีบ	Sattahip	34.0 24.0	34.2 23.6	34.6 23.6	23.0	34.2 23.0	33.6 22.4	33.1 22.7	34.0 23.2	28.6	27.6
7 ระยอง	RAYONG										
8 จันทบุรี	CHANTHABURI	35.0 24.2	31.9 25.4	33.8 24.5	34.6 23.2	34.8 21.5	34.5 22.4	34.6 22.2	34.2 23.3	28.8	26.6
9 คลองใหญ่	Khlong Yai	32.3 24.2	31.5 25.5	32.1 23.4	32.3 23.1	32.5 23.3	29.4 24.6	31.8 24.2	31.7 24.0	27.9	26.7
ภาคใต้	**SOUTHERN PART**										
1 หัวหิน	Hua Hin	32.8 25.8	31.7 26.2	31.2 25.0	31.7 23.5	31.7 22.7	31.2 23.4	32.3 23.2	31.8 24.3	28.1	26.4
2 ประจวบคีรีขันธ์	PRACHUAP KHIRI KHAN	32.8 23.0	32.4 24.1	31.8 24.0	32.2 21.3	33.1 19.1	32.2 20.3	32.2 21.0	32.4 21.8	27.1	26.1
3 ชุมพร	CHUMPHON	30.4 23.7	29.8 23.7	29.9 23.2	31.7 21.6	31.5 22.0	31.7 23.0	31.2 23.5	30.9 22.9	26.9	25.9
4 สุราษฎร์ธานี	SURAT THANI	31.6 23.3	30.5 23.0	30.3 23.2	31.2 22.8	31.7 23.2	31.8 24.0	32.3 23.1	31.3 23.2	27.3	26.2
5 เกาะสมุย	Ko Samui	29.8 24.8	29.3 25.3	30.6 27.4	32.0 24.7	31.5 24.9	30.5 25.1	30.3 26.5	30.6 25.2	27.9	...
6 นครศรีธรรมราช	NAKHON SI THAMMARAT	31.6 23.7	31.6 23.6	31.5 24.0	32.0 23.5	30.5 23.9	31.0 23.9	31.9 23.7	31.4 23.8	27.6	26.2
7 สงขลา	SONGKHLA	30.6 24.4	30.6 25.1	28.0 24.0	27.6 23.8	29.8 24.0	30.2 24.5	30.6 24.1	29.6 24.3	26.9	26.9
8 ปัตตานี	PATTANI	31.0 23.0	32.0 23.2	31.8 23.0	32.6 22.4	31.0 23.0	31.5 22.8	31.0 23.1	31.6 22.9	27.3	26.6
9 นราธิวาส	NARATHIWAT	31.7 23.8	32.3 23.9	29.7 24.0	31.8 23.0	31.6 23.7	31.9 24.0	31.3 24.0	31.5 23.4	27.5	26.2
10 ระนอง	RANONG	32.9 24.1	31.8 23.5	32.4 23.0	33.5 23.3	34.1 22.9	32.2 22.8	34.5 23.8	33.2 23.3	26.3	26.1
11 ภูเก็ต	PHUKET	33.0 21.6	32.8 26.1	32.0 25.6	31.2 26.4	33.3 24.5	32.8 25.0	31.5 25.5	32.4 25.4	28.9	27.2
12 สนามบินภูเก็ต	Phuket Airport	32.0 23.6	32.5 23.9	31.2 24.4	31.5 25.2	31.5 23.5	32.3 24.0	31.7 24.7	31.8 24.2	28.0	26.6
13 สนามบินตรัง	Trang Airport	33.0 22.4	33.0 23.1	31.2 22.5	27.0 23.8	33.2 23.5	33.2 23.6	33.7 23.2	31.9 23.2	27.6	26.7

REMARKS

1. **Meteorological Department's Station** (with * mark). Rainfall observation is performed daily at 07.00 a.m. by the Meteorological Department's personnel. Therefore the daily amount of rainfall in this publicatiou means the total amount of rainfall in 24 hr. period from 07.00 a.m. of the recorded date to 07.00 a.m. of the following day.

2. **Voluntary Rainfall Station** (without * mark) located at District and Province. Rainfall observation is performed daily at 09.00 a.m. by the voluntary observer. The daily amount of rainfall means the total amount of rainfall in 24 hr. period from 09.00 a.m. of the recorded date to 09.00 a.m. of the following day.

3. **Rainfall and Temperature Data** The daily rainfall and temperature observations are submitted to the Meteorological Department soon after the measurement by the following means :—

   — By radio or telegraph from the Meteorological Department's stations.

   — By telegraph from voluntary rainfall stations

   Those daily reports generally arrive at the Meteorological Department from about 07.00 a.m. to 07.00 p.m.

4. **Rainfall Intensity in 1 day (24 hours)**

Light Rainfall	amounts	0.1 — 10.0	millimetres
Moderate Rainfall	"	10.1 — 35.0	"
Heavy Rainfall	"	35.1 — 90.0	"
Very Heavy Rainfall	"	90.1	millimetres and above
Blank	represents	No rainfall or observation of rainfall does not arrive in time for publication.	
T	"	Trace or light rainfall with amount less than 0.1 millimetres.	

Various Data in this publication are published hurriedly to service the user. Therefore the user should be cautious in using them. If there is any doubts please inquired the Meteorological Statistics Subdivision of the Climatology Division for further informations by dialing the number 3916054 and 3910178.

Meteorological Department
Bangkok Metropolis

Climatology Division.

- กำหนดออก สัปดาห์ละ 1 ฉบับ ปีละ 52 ฉบับ
- ค่าบำรุง ฉบับละ 5 บาท ปีละ 150 บาท
- การบอกรับ ติดต่อที่กองภูมิอากาศ กรมอุตุนิยมวิทยา

โทร. 3916054

พิมพ์ที่โรงพิมพ์กรมอุตุนิยมวิทยา กระทรวงคมนาคม กรุงเทพมหานคร

นายสมิทธ ธรรมสโรช ผู้พิมพ์ผู้โฆษณา 2522

A106.1/593
T364we

กรมอุตุนิยมวิทยา กระทรวงคมนาคม

รายงานอากาศประจำสัปดาห์ ระหว่างวันที่ ๑๒ — ๑๘ พฤศจิกายน ๒๕๒๒

และ

การคาดหมายลักษณะอากาศ ระหว่างวันที่ ๑๙ — ๒๕ พฤศจิกายน ๒๕๒๒

ฉบับที่ ๔๖/๒๕๒๒

น.อ. ดร. ขจิต บัวจิตติ ร.น.

อธิบดีกรมอุตุนิยมวิทยา

METEOROLOGICAL DEPARTMENT
MINISTRY OF COMMUNICATION

BANGKOK, THAILAND

WEEKLY WEATHER REPORT

DURING THE PERIOD 12 — 18 NOVEMBER 1979

AND

WEATHER OUTLOOK

DURING 19 — 25 NOVEMBER 1979

No. 46/1979

Capt. Kajit Buajitti R.T.N.

Director — General

CENTRAL
LIBRARY
AUG 1980
N.O.A.A.
U. S. Dept. of Commerce

หมายเหตุ

1. สถานีของกรมอุตุนิยมวิทยา (มีเครื่องหมาย *) ทำการตรวจวัดจำนวนฝน ตกเวลา 07.00 น. ทุกวัน โดยเจ้าหน้าที่ของกรมอุตุนิยมวิทยา ดังนั้น จำนวนฝนรายวันในรายงานเล่มนี้ หมายถึงปริมาณฝนรวมในช่วงเวลา 24 ชั่วโมง ตั้งแต่เวลา 07.00 น. ของวันที่แจ้งไว้ในรายงาน จนถึงเวลา 07.00 น. ของวันรุ่งขึ้น

2. สถานีฝนอำเภอและจังหวัด (ไม่มีเครื่องหมาย *) ทำการ ตรวจวัด จำนวนฝนตกเวลา 09.00 น. ทุกวัน โดยเจ้าหน้าที่ ที่อยู่ในอำเภอหรือจังหวัดที่ได้รับแต่งตั้งจากกรมอุตุนิยมวิทยา ดังนั้น จำนวนฝนรายวัน หมายถึงปริมาณฝนรวมในช่วงเวลา 24 ชั่วโมง ตั้งแต่เวลา 09.00 น. ของวันที่แจ้งไว้ในรายงานจนถึงเวลา 09.00 น. ของวันรุ่งขึ้น

3. ข้อมูลฝนและอุณหภูมิ ที่พิมพ์ในรายงานเล่มนี้ เป็นข้อมูลที่เจ้าหน้าที่ผู้ทำการตรวจรายงานมายังกรมอุตุนิยมวิทยา ทุกวันภายหลังการตรวจ
   - สถานีของกรมอุตุนิยมวิทยา รายงานทางวิทยุโทรศัพท์หรือโทรเลข
   - สถานีฝนอำเภอและจังหวัด รายงานทางโทรเลข

   รายงานดังกล่าวนี้ กรมอุตุนิยมวิทยา จะได้รับ ตั้งแต่เวลาประมาณ 07.00 น. จนถึงเวลา 19.00 น.

4. เกณฑ์ฝนใน 1 วัน (24 ชั่วโมง)

ฝนเล็กน้อย	จำนวนตั้งแต่	0.1 – 10.0 มิลลิเมตร
ฝนปานกลาง	"	10.1 – 35.0 "
ฝนหนัก	"	35.1 – 90.0 "
ฝนตกหนักมาก	"	90.1 มิลลิเมตร ขึ้นไป
ช่องว่าง	หมายความว่า	ไม่มีฝนตกหรือยังไม่ได้รับรายงาน
ฯ	"	ฝนตกน้อยไม่ถึง 0.1 มิลลิเมตร

ข้อมูลต่าง ๆ เหล่านี้ได้ดำเนินการจัดพิมพ์โดยรีบด่วน เพื่อสนองความต้องการแก่ผู้ใช้ จึงยังไม่ได้ทำการตรวจสอบ ฉะนั้น ผู้ใช้จึงควรพิจารณาข้อมูลก่อนที่จะนำไปใช้ หากมีข้อสงสัยประการใด โปรดติดต่อสอบถามเจ้าหน้าที่ งานสถิติอุตุนิยมวิทยา กองภูมิอากาศ โทรศัพท์ 2910054 และ 2910178

กองภูมิอากาศ กรมอุตุนิยมวิทยา

กรุงเทพมหานคร

การคาดหมายลักษณะอากาศใน ๗ วันข้างหน้า
ตั้งแต่วันที่ ๑๙ – ๒๕ พฤศจิกายน ๒๕๒๒
ลักษณะทั่วไป

สิ่มความกดอากาศสูงซึ่งมีกำลังค่อนข้างแรงจะยังคงปกคลุมประเทศไทยตลอดสัปดาห์

ภาคเหนือ ภาคตะวันออกเฉียงเหนือ	ท้องฟ้าแจ่มใสและอากาศหนาวกับจะมีหมอกบางในตอนเช้า และอุณหภูมิจะลดลงต่อไปอีก
ภาคกลาง ภาคตะวันออกรวมทั้งชายฝั่ง	ท้องฟ้าโปร่งและอากาศเย็น
ภาคใต้ฝั่งตะวันออก	อากาศเย็นในบริเวณเหนือชุมพรขึ้นไป ส่วนตั้งแต่ชุมพรลงมาจะมีฝนเกือบทั่วไป และมีฝนตกหนักบางแห่ง ทะเลมีคลื่นลมปานกลางและจะมีคลื่นจัดเป็นครั้งคราว
ภาคใต้ฝั่งตะวันตก	จะมีฝนกระจายตลอดสัปดาห์
กรุงเทพมหานคร	อากาศเย็นและอุณหภูมิจะลดลงต่อไปอีก

กรมอุตุนิยมวิทยา

๑๙ พ.ย. ๒๒

Weather outlook for the period 19 – 25 November 1979
General Situation

Wedge of rather active anticyclone in China still covers Thailand throughout the week.

Northern Part: Northeastern Part:	Fine and cold weather with light fog in the morning and further decrease in temperature.
Central Part: Eastern Part and Coastal Area:	Fine and cool weather with further decrease in temperature.
Southern Thailand East Coast:	Cool weather to the north of Chumphon while almost widespread rain with isolated heavy falls from Chumphon southward, moderate sea with occasional rough sea.
Southern Thailand West Coast:	Scattered showers throughout the week.
Bangkok Metropolis:	Cool weather with further decrease in temperature.

Meteorological Department

19 November 1979

สรุปลักษณะอากาศทั่วไปในรอบสัปดาห์

ตั้งแต่วันที่ ๑๒ – ๑๘ พฤศจิกายน ๒๕๒๒

๑. บริเวณความกดอากาศสูงจากประเทศจีนได้มีกำลังแรงและแผ่ลิ้นลงมาปกคลุมประเทศไทยและอ่าวไทยตั้งแต่ต้นสัปดาห์นี้ ทำให้มีฝนตกเล็กน้อยเป็นบางแห่งในภาคเหนือ และภาคตะวันออกเฉียงเหนือ และมีฝนเกือบทั่วไปบริเวณตอนล่างของภาคกลางและภาคตะวันออกอากาศได้หนาวเย็นลงในช่วงต้นสัปดาห์ สำหรับภาคใต้ปรากฏว่ามีฝนเกือบทั่วไปกับมีฝนหนักถึงหนักมากบางแห่ง

อนึ่ง ในตอนสุดสัปดาห์ บริเวณความกดอากาศสูงจากประเทศจีนอีกละลอกหนึ่งซึ่งมีกำลังแรงและได้แผ่ลิ้นลงมาปกคลุมถึงภาคตะวันออกเฉียงเหนือของประเทศไทย ซึ่งทำให้ในช่วงสุดสัปดาห์มีอากาศเย็นลงอีกในบริเวณประเทศไทยตอนบน

๒. รายงานอุณหภูมิต่ำสุดในภาคต่าง ๆ ของประเทศไทยมีดังนี้.–

ภาคเหนือ	๑๑.๖ °ซ.ที่ อ.อุ้มผาง	จ.ตาก	เมื่อวันที่	๑๖ พ.ย.
ภาคตะวันออกเฉียงเหนือ	๑๔.๐ °ซ.ที่ อ.เมือง	จ.เลย	"	๑๕ พ.ย.
ภาคกลาง	๑๖.๑ °ซ.ที่ อ.ทองผาภูมิ	จ.กาญจนบุรี	"	๑๕ พ.ย.
ภาคตะวันออก	๑๔.๒ °ซ.ที่ อ.อรัญประเทศ	จ.ปราจีนบุรี	"	๑๕, ๑๖ พ.ย.
ภาคใต้	๑๔.๔ °ซ.ที่ อ.เมือง	จ.เพชรบุรี	"	๑๕ พ.ย.

๓. รายงานฝนสูงสุดในภาคต่าง ๆ ของประเทศไทยมีดังนี้.–

ภาคเหนือ	๐.๒ มม.ที่ อ.เมือง	จ.พิษณุโลก	เมื่อวันที่	๑๒ พ.ย.
ภาคตะวันออกเฉียงเหนือ	๖.๑ มม.ที่ อ.ชุนหาญ	จ.ศรีสะเกษ	"	๑๒ พ.ย.
ภาคกลาง	๓๔.๖ มม.ที่ อ.บางเขน	จ.กรุงเทพมหานคร	"	๑๒ พ.ย.
ภาคตะวันออก	๒๓.๕ มม.ที่ อ.อรัญประเทศ อ.เมือง	จ.ปราจีนบุรี จ.จันทบุรี	"	๑๒ พ.ย.
ภาคใต้	๒๓๓.๖ มม.ที่ อ.เกาะสมุย	จ.สุราษฎร์ธานี	"	๑๔ พ.ย.

กรมอุตุนิยมวิทยา

๑๙ พ.ย. ๒๒

Weekly Weather Summary

Period 12 – 18 November 1979

1. An active anticyclone in China extended its wedge to cover Thailand and the Gulf of Thailand during the beginning of this week, caused isolated light showers in the Northern and Northeastern parts, almost widespread rainshowers in the lower portion of the Central and Eastern parts and cold weather was reported over the Upper Thailand during this period. For Southern Thailand, almost widespread rainshowers and isolated heavy to very heavy falls were experienced throughout the week.

Another active anticyclone in China extended its wedge to cover Northeastern Thailand during the end of the week. This condition caused more cool weather over the Upper Thailand during this period.

2. Lowest temperatures in various parts of Thailand were as follows:-

Northern Part	11.6°C. at Umphang	Tak	on	16 Nov.
Northeastern Part	14.0°C. at Amphoe Muang	Loei	"	15 Nov.
Central Part	16.1°C. at Thong Pha Phum	Kanchanaburi	"	15 Nov.
Eastern Part	19.2°C. at Aranyaprathet	Prachin Buri	"	15,16 Nov.
Southern Part	19.9°C. at Amphoe Muang	Phetchaburi	"	15 Nov.

3. Heaviest rainfall in various parts of Thailand were as follows:-

Northern Part	0.2 mm. at Amphoe Muang	Phitsanulok	on	12 Nov.
Northeastern Part	6.1 mm. at Khun Han	Si Sa Ket	"	12 Nov.
Central Part	38.6 mm. at Bang Khen	Bangkok	"	12 Nov.
Eastern Part	23.5 mm. at Aranyaprathet / Amphoe Muang	Pracin Buri / Chanthaburi	"	12 Nov.
Southern Part	233.6 mm. at Ko Samui	Surat Thani	"	18 Nov.

Meteorological Department

19 November 1979

ข่าวอากาศเพื่อการเกษตรประจำสัปดาห์

ตั้งแต่วันที่ ๑๙ - ๒๕ พฤศจิกายน คาดว่าลิ่มความกดอากาศสูงจากประเทศจีนซึ่งมีกำลังค่อนข้างแรงจะยังคงแผ่ปกคลุมประเทศไทย ลักษณะเช่นนี้จะทำให้บริเวณประเทศไทยตอนบนมีอากาศหนาวเย็นลงอีกระยะหนึ่ง เฉพาะอย่างยิ่งภาคเหนือและภาคตะวันออกเฉียงเหนือมีอากาศหนาว ส่วนภาคกลาง ภาคตะวันออก และตอนบนของภาคใต้อากาศเย็น สำหรับภาคใต้ตอนล่างตั้งแต่จังหวัดชุมพรลงไปจะมีฝนเกือบทั่วไป โดยมีฝนตกหนักเป็นบางแห่งทางด้านฝั่งตะวันออก ดังนั้นเกษตรกรควรระมัดระวังความเสียหายจากฝนตกหนักในระยะนี้ไว้ด้วย อนึ่งบริเวณอ่าวไทยจะมีคลื่นลมค่อนข้างแรง ชาวประมงและชาวเรือไม่ควรประมาท

ข้อควรทราบ :

ลมมรสุมตะวันออกเฉียงเหนือซึ่งมีกำลังค่อนข้างแรงกำลังพัดพาเอาความหนาวเย็นจากประเทศจีนลงมาสู่ประเทศไทย ซึ่งจะทำให้อุณหภูมิลดลงโดยทั่วไป เฉพาะอย่างยิ่งภาคเหนือและภาคตะวันออกเฉียงเหนือจะมีอากาศหนาว บางแห่งจะมีอุณหภูมิต่ำสุดของอากาศในตอนเช้าประมาณ ๑๒ องศาเซลเซียส ดังนั้นเกษตรกรควรให้ความอบอุ่นแก่สัตว์เลี้ยงอย่างเพียงพอ เฉพาะอย่างยิ่งสัตว์อ่อนแอ ลูกไก่ ควรเพิ่มดวงไฟในเล้าหรือในคอก และทำแผงบังลมหนาวไว้ด้วย ทั้งนี้เพื่อป้องกันไม่ให้เป็นโรคหวัด ซึ่งจะทำให้ไก่มีสุขภาพทรุดโทรม ชะงักการเจริญเติบโตและให้ผลผลิตลดลง ไก่ที่เป็นหวัดรุนแรงอาจมีโรคอื่นแทรกซ้อนจะทำให้ตายได้.

กรมอุตุนิยมวิทยา

๑๙ พฤศจิกายน ๒๕๒๒

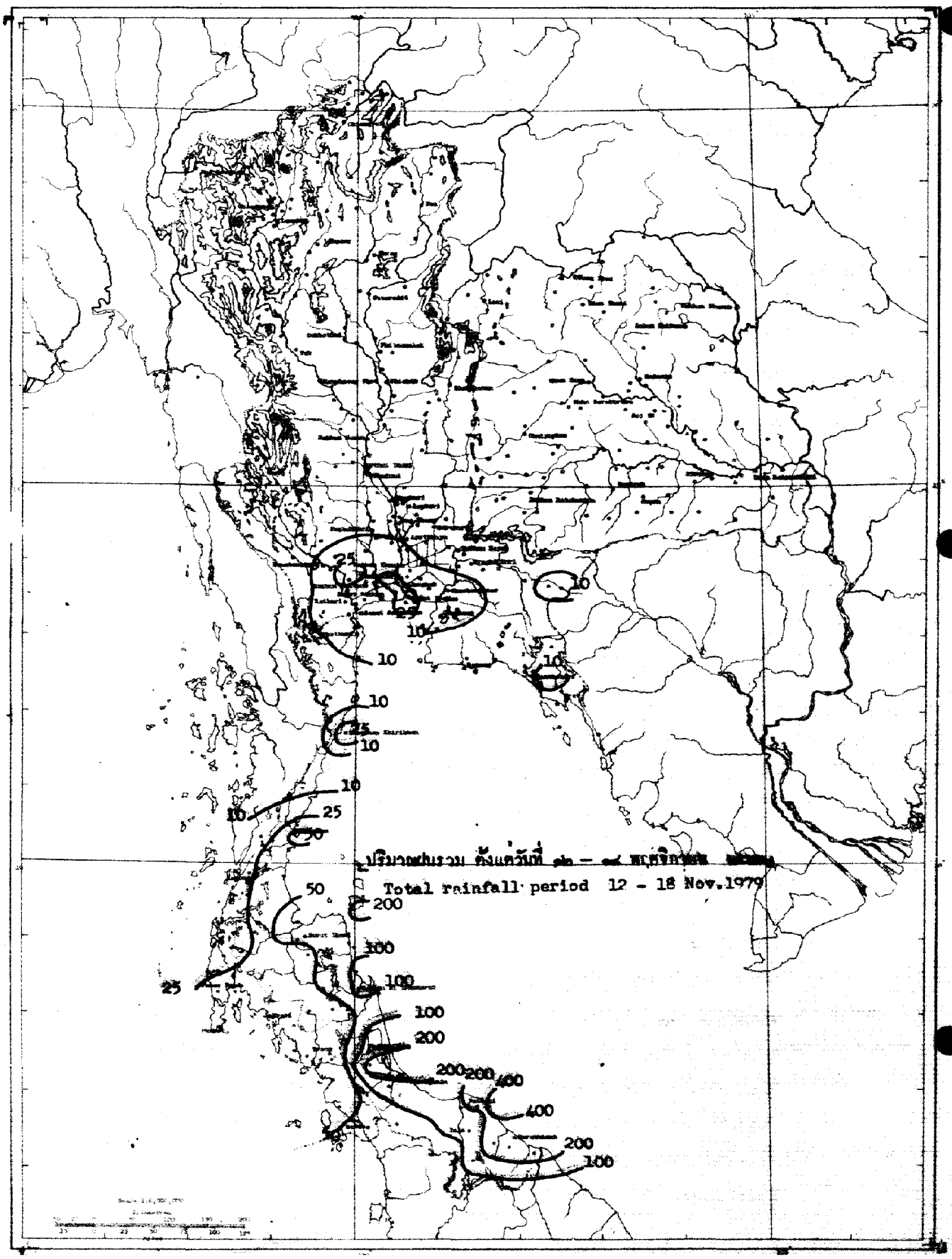
ปริมาณฝนรวม ตั้งแต่วันที่ [illegible]
Total rainfall period 12 - 18 Nov.1979
10
25
50
100
200
400

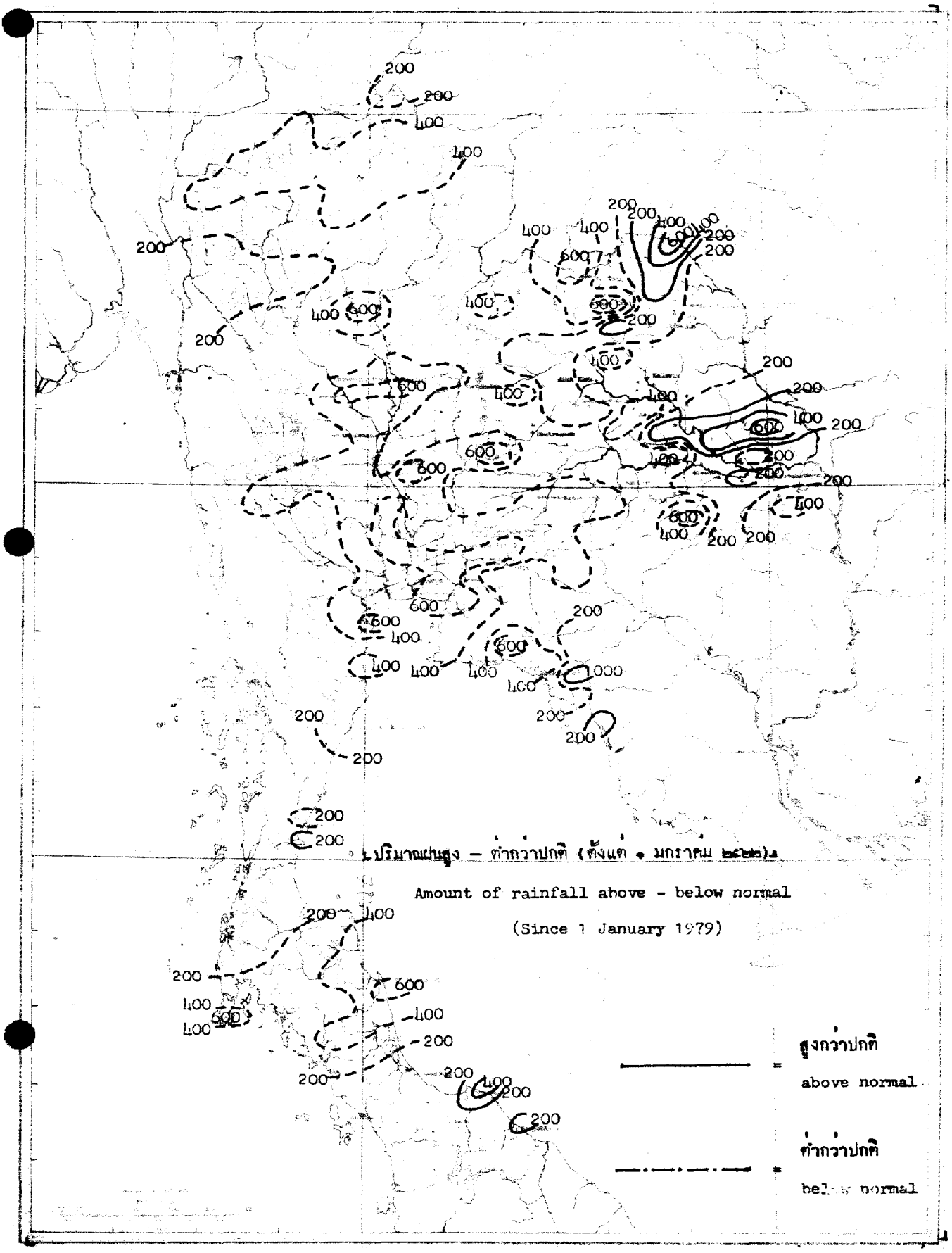
ปริมาณฝนสูง – ต่ำกว่าปกติ (ตั้งแต่ 1 มกราคม ๒๕๒๒)
Amount of rainfall above - below normal
(Since 1 January 1979)
สูงกว่าปกติ
above normal
ต่ำกว่าปกติ
below normal

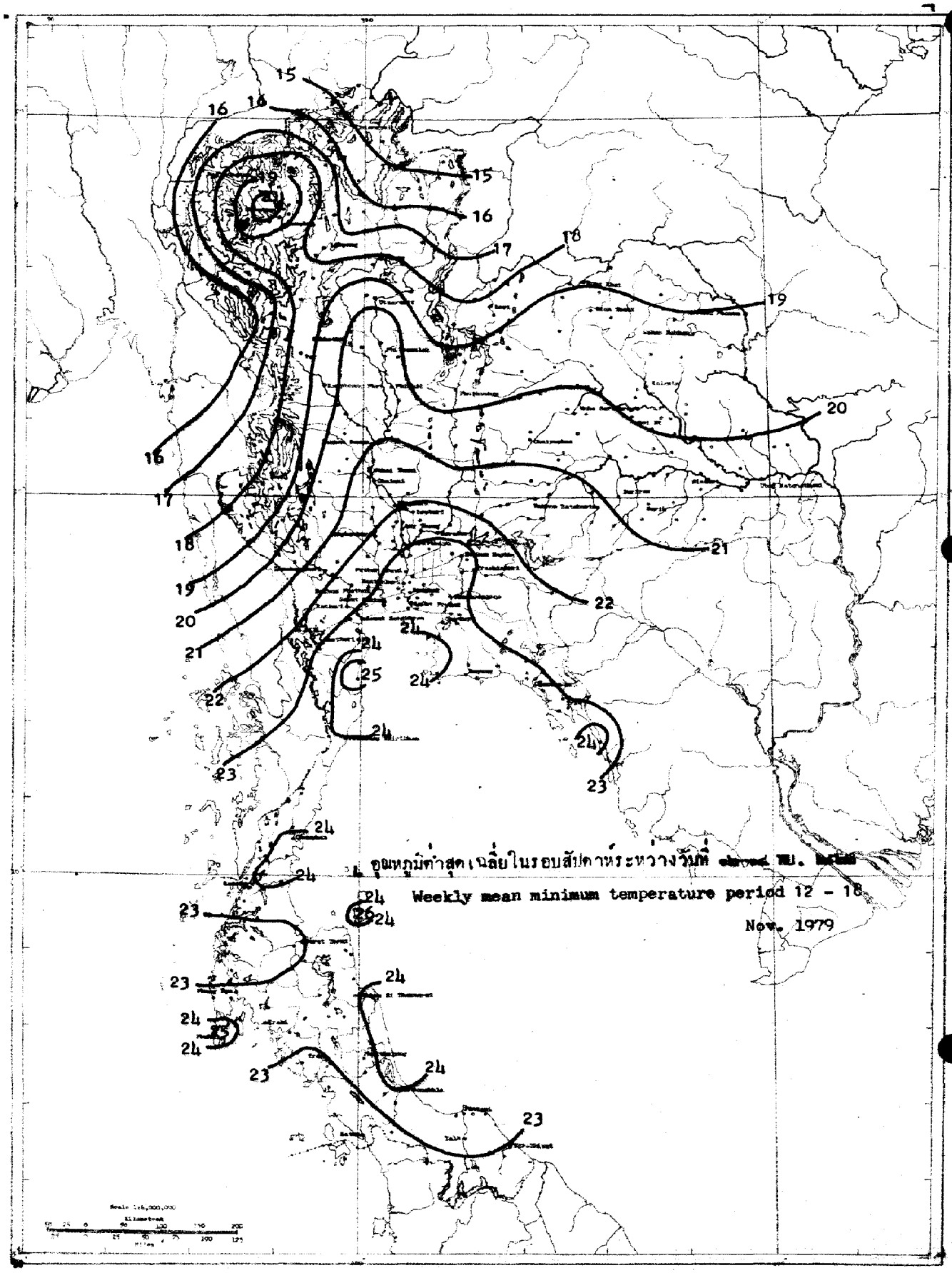

อุณหภูมิต่ำสุดเฉลี่ยในรอบสัปดาห์ระหว่างวันที่ [redacted]

Weekly mean minimum temperature period 12 - 18 Nov. 1979

สถานีฝน	Station	วันที่และจำนวนน้ำฝนเป็นมิลลิเมตร Date and amount of rainfall in millimeters							ฝนรวม มม. Total rainfall mm.	ฝนรวมตั้งแต่ 1 มกราคม Accumulative rainfall since 1 January	
		พฤศจิกายน November								ปริมาณ มม. Amount mm.	สูงต่ำกว่าปกติ Above or below Normal
		12	13	14	15	16	17	18			
ภาคเหนือ	**NORTHERN PART**										
1 เชียงราย	CHIANG RAI*								0.0	1419.7	-335.6
2 แม่สาย	Mae Sai								0.0	1207.5	-352.9
3 เชียงแสน	Chiang Saen								0.0	1401.4	-153.0
4 เชียงของ	Chiang Khong								0.0	1683.8	+108.1
5 แม่จัน	Mae Chan								0.0	963.9	
6 แม่สรวย	Mae Suai								0.0	1024.5	-255.1
7 เทิง	Thoeng								0.0	1199.7	-451.2
8 เชียงคำ	Chiang Kham								0.0	1289.3	- 52.5
9 เวียงป่าเป้า	Wiang Pa Pao								0.0	547.9	-544.8
10 พาน	Phan								0.0	1181.9	-166.2
11 แม่ใจ	Mae Chai								0.0	766.4	-549.8
12 พะเยา	Phayao								0.0	494.5	-513.4
13 จุน	Chun										
14 แม่ฮ่องสอน	MAE HONG SON*								0.0	845.8	-395.1
15 ปาย	Pai								0.0	783.6	-513.3
16 ขุนยวม	Khun Yuam								0.0	792.4	-439.3
17 แม่ลาน้อย	Mae La Noi								0.0	968.0	
18 แม่สะเรียง	Mae Sariang*								0.0	1106.7	-128.9
19 เชียงใหม่	CHIANG MAI*								0.0	961.5	-281.6
20 ฝาง	Fang								0.0	721.3	-517.7
21 แม่อาย	Mae Ai										
22 เชียงดาว	Chiang Dao										
23 แม่แตง	Mae Taeng								0.0	739.9	-422.7
24 แม่ริม	Mae Rim								0.0	709.0	-391.5
25 สันทราย	San Sai								0.0	697.1	-474.8
26 ดอยสะเก็ด	Doi Saket								0.0	862.9	-315.3
27 สันกำแพง	San Kamphaeng								0.0	193.1	
28 ทางดง	Hang Dong								0.0	1234.4	+107.8
29 สารภี	Saraphi								0.0	1164.3	
30 สันป่าตอง	San Pa Tong								0.0	890.4	- 76.0
31 จอมทอง	Chom Thong								0.0	915.1	- 14.4
32 ฮอด	Hot								0.0	698.4	-398.1
33 ลำพูน	LAMPHUN								0.0	793.0	-152.1
34 ป่าซาง	Pa Sang								0.0	999.3	+ 42.8
35 ลี้	Li								0.0	675.5	-478.6
36 ลำปาง	LAMPANG*								0.0	672.4	-373.2
37 งาว	Ngao								0.0	1133.1	- 80.0
[illegible]	Chae Hom								0.0	827.3	-148.2
39 [illegible]									0.0	[illegible].8	-20[illegible].8
40 สบปราบ	Sop Prap								0.0	1133.6	+[illegible].4

สถานีฝน	Station	วันที่และจำนวนน้ำฝนเป็นมิลลิเมตร Date and amount of rainfall in millimetres พฤศจิกายน November 12	13	14	15	16	17	18	ฝนรวม มม. Total rainfall mm.	ฝนรวมตั้งแต่ 1 มกราคม Accumulative rainfall since 1 January ปริมาณ มม. Amount mm.	สูงต่ำกว่าปกติ Above or below Normal
41 เถิน	Thoen								0.0	398.0	- 72.4
42 แม่พริก	Mae Phrik								0.0	306.3	-281.0
43 แพร่	PHRAE *										
44 สอง	Song										
45 สูงเม่น	Sung Men										
46 เด่นชัย	Den Chai								0.0	903.3	-267.9
47 น่าน	NAN *		T						T	956.9	-342.8
48 ทุ่งช้าง	Thung Chang								0.0	652.3	
49 เชียงกลาง	Chiang Klang								0.0	731.0	
50 ท่าวังผา	Tha Wang Pha *								0.0	928.3	-489.1
51 บัว	Pua								0.0	866.5	-408.3
52 สา	Sa								0.0	1025.2	- 91.0
53 นาน้อย	Na. Noi										
54 อุตรดิตถ์	UTTARADIT *	T							T	1083.8	-338.3
55 ฟากท่า	Fak Tha								0.0	843.9	-307.9
56 น้ำปาด	Nam Pat								0.0	914.4	-274.6
57 สนามบินอุตรดิตถ์	Uttaradit Airport *										
58 ท่าปลา	Tha Pla								0.0	1143.6	- 78.9
59 ลับแล	Laplae								0.0	1487.2	+ 8.2
60 ตาก	TAK *								0.0	879.2	-143.4
61 เขื่อนภูมิพล	Bhumibol Dam *								0.0	837.8	-202.2
62 บ้านตาก	Ban Tak								0.0	818.4	- 17.4
63 แม่ระมาด	Mae Ramat										
64 แม่สอด	Mae Sot *								0.0	1200.2	-304.3
65 สุโขทัย	SUKHOTHAI								0.0	1038.8	- 79.6
66 ทุ่งเสลี่ยม	Thung Saliam								0.0	511.7	-676.1
67 สวรรคโลก	Sawankhalok								0.0	476.8	-609.3
68 กงไกรลาศ	Kong Krailat								0.0	1169.4	- 93.4
69 บ้านด่านลานหอย	Ban Dan Lan Hoi										
70 พิษณุโลก	PHITSANULOK *	0.2							0.2	931.9	-398.9
71 นครไทย	Nakhon Thai										
72 พรหมพิราม	Phrom Phiram								0.0	976.1	+ 12.0
73 วังทอง	Wang Thong								0.0	1037.1	-313.7
74 บางกระทุ่ม	Bang Krathum								0.0	961.6	-417.9
75 กำแพงเพชร	KAMPHAENG PHET								0.0	913.4	-286.4
76 พรานกระต่าย	Phan Kratai								.0	897.5	-525.2
77 คลองขลุง	Khlong Khlung								0.0	632.6	-669.0
78 ขาณุวรลักษบุรี	Khanu Woralaksaburi								0.0	1060.1	-[illegible]4.0
79 พิจิตร	PHICHIT								0.0	693.3	
80 สามง่าม	Sam Ngam								0.0	747.4	-513.7
81 ตะพานหิน	Taphan Hin								0.0	610.6	-642.8

สถานีฝน	Station	วันที่และจำนวนน้ำฝนเป็นมิลลิเมตร Date and amount of rainfall in millimeters							ฝนรวม มม. Total rainfall mm.	ฝนรวมตั้งแต่ 1 มกราคม Accumulative rainfall since 1 January	
		พฤศจิกายน November								ปริมาณ มม. Amount mm.	สูงต่ำกว่าปกติ Above or below Normal
		12	13	14	15	16	17	18			
82 บางมูลนาก	Bang Mun Nak										
83 โพทะเล	Pho Thale										
84 เพชรบูรณ์	PHETCHABUN*		T						T	719.0	-508.3
85 หล่มเก่า	Lom Kao								0.0	1040.8	- 36.6
86 หล่มสัก	Lom Sak*								0.0	956.0	- 23.6
87 ชนแดน	Chon Daen								0.0	1034.4	-188.5
88 หนองไผ่	Nong Phai								0.0	1116.9	- 30.3
89 วิเชียรบุรี	Wichian Buri*								0.0	1101.0	- 23.9
ภาคตะวันออกเฉียงเหนือ NORTHEASTERN PART											
1 เลย	LOEI*								0.0	1305.4	+ 97.1
2 เชียงคาน	Chiang Khan								0.0	981.3	-282.3
3 ท่าลี่	Tha Li								0.0	217.6	
4 ด่านซ้าย	Dan Sai								0.0	839.7	-253.6
5 วังสพุง	Wang Saphung								0.0	548.9	-547.3
6 หนองคาย	NONG KHAI								0.0	1169.5	-610.4
7 ศรีเชียงใหม่	Si Chiang Mai								0.0	1165.9	-518.3
8 ท่าบ่อ	Tha Bo								0.0	936.7	-551.3
9 โพนพิสัย	Phon Phisai										
10 บึงกาฬ	Bung Kan								0.0	2783.8	+320.8
11 เซกา	Seka								0.0	2404.4	+747.3
12 อุดรธานี	UDON THANI								0.0	964.3	-575.3
13 เพ็ญ	Phen								0.0	1125.8	-206.9
14 กุมภวาปี	Kumphawapi								0.0	1430.7	+350.6
15 หนองหาร	Nong Han								0.0	573.8	-682.2
16 หนองบัวลำภู	Nong Bua Lam Phu								0.0		
17 สกลนคร	SAKON NAKHON*	T							T	1548.6	+ 31.1
18 วานรนิวาส	Wanon Niwat								0.0	552.5	
19 สว่างแดนดิน	Sawang Daen Din								0.0	1903.4	+287.6
20 พรรณานิคม	Phanna Nikhom								0.0	1639.7	+121.0
21 นครพนม	NAKHON PHANOM								0.0	2027.5	-307.3
22 บ้านแพง	Ban Phaeng								0.0	2459.5	-293.9
23 ท่าอุเทน	Tha Uthen										
24 นาแก	Na Kae	T							T	1597.2	+ 94.8
25 ธาตุพนม	That Phanom	4.5							4.5	1711.9	- 48.6
26 มุกดาหาร	Mukdahan*	T							T	1400.5	- 90.6
27 กาฬสินธุ์	KALASIN								0.0	1071.0	-317.9
28 ยางตลาด	Yang Talat								0.0	1107.4	-196.2
29 สหัสขันธ์	Sahatsakhan								0.0	1141.0	-189.0
30 กุฉินารายณ์	Kuchinarai								0.0	1160.1	-342.6
31 คมสาไสย	Kamalasai								0.0	930.1	-342.8
32 ร้อยเอ็ด	ROI ET*	T							T	1347.0	- 55.8

สถานีฝน	Station	วันที่และจำนวนน้ำฝนเป็นมิลลิเมตร Date and amount of rainfall in millimetres							ฝนรวม มม. Total rainfall mm.	ฝนรวมตั้งแต่ 1 มกราคม Accumulative rainfall since 1 January	
		พฤศจิกายน November								ปริมาณ มม. Amount mm.	สูงต่ำกว่าปกติ Above or below Normal
		12	13	14	15	16	17	18			
33 โพนทอง	Phon Thong										
34 ธวัชบุรี	Thawatchaburi										
35 อาจสามารถ	At Samat										
36 เสลภูมิ	Selaphum										
37 จตุรพักตร์พิมาน	Chaturaphak Phiman								0.0	1360.3	+290.0
38 เกษตรวิสัย	Kaset Wisai								0.0	1051.9	-348.9
39 สุวรรณภูมิ	Suwannaphum								0.0	1086.6	-563.5
40 มหาสารคาม	MAHA SARAKHAM								0.0	1251.6	-122.4
41 เชียงยืน	Chiang Yun								0.0	783.5	-493.1
42 กันทรวิชัย	Kantharawichai										
43 โกสุมพิสัย	Kosum Phisai*										
44 บรบือ	Borabu										
45 วาปีปทุม	Wapi Pathum								0.0	630.8	-538.8
46 พยัคฆภูมิพิสัย	Phayakkhaphum Phisai								0.0	914.7	-490.0
47 ขอนแก่น	KHON KAEN*								0.0	1177.1	- 22.8
48 น้ำพอง	Nam Phong								0.0	833.6	-238.6
49 ภูเวียง	Phu Wiang								0.0	1242.2	+ 22.9
50 ชุมแพ	Chum Phae								0.0	474.7	-125.9
51 มัญจาคีรี	Mancha Khiri								0.0	1203.2	+ 43.5
52 ชนบท	Chonnabot								0.0	1238.8	+ 54.5
53 บ้านไผ่	Ban Phai								0.0	1197.5	+ 1.5
54 พล	Phon								0.0	1074.6	-194.0
55 หนองสองห้อง	Nong Song Hong								0.0	1135.6	-135.7
56 ชัยภูมิ	CHAIYAPHUM*								0.0	1007.0	-273.8
57 เกษตรสมบูรณ์	Kaset Sombun								0.0	348.4	-525.6
58 ภูเขียว	Phu Khieo								0.0	1156.3	+111.9
59 คอนสวรรค์	Khon Sawan								0.0	1171.6	+ 12.6
60 จัตุรัส	Chatturat								0.0	749.9	-359.6
61 บำเหน็จณรงค์	Bamnet Narong								0.0	607.3	-603.8
62 นครราชสีมา	NAKHON RATCHASIMA*	1.1							1.1	642.7	-546.1
63 บัวใหญ่	Bua Yai										
64 คง	Khong								0.0	996.8	- 92.8
65 ด่านขุนทด	Dan Khun Thot								0.0	680.9	-359.4
66 โนนไทย	Non Thai								0.0	1011.0	- 86.8
67 โนนสูง	Non Sung								0.0	880.2	-340.1
68 พิมาย	Phimai								0.0	426.2	
69 สีคิ้ว	Sikhiu								0.0	941.3	-241.2
70 สูงเนิน	Sung Noen								0.0	925.9	-229.9
71 ปักธงชัย	Pak Thong Chai										
72 โชคชัย	Chok Chai*								0.0	917.6	-137.1
73 ครบุรี	Khon Buri								0.0	613.6	-440.5

สถานีฝน	Station	วันที่และจำนวนน้ำฝนเป็นมิลลิเมตร Date and amount of rainfall in millimeters พฤศจิกายน November 12	13	14	15	16	17	18	ฝนรวม มม. Total rainfall mm	ฝนรวมตั้งแต่ 1 มกราคม Accumulative rainfall since 1 January ปริมาณ มม. Amount mm.	สูงต่ำกว่าปกติ Above or below Normal
74 บุรีรัมย์	BURI RAM										
75 พุทไธสง	Phutthaisong								0.0	1164.6	-187.4
76 สตึก	Satuk								0.0	1181.6	-138.3
77 ลำปลายมาศ	Lam Phai Mat								0.0	576.7	
78 นางรอง	Nang Rong								0.0	739.2	-559.7
79 สุรินทร์	SURIN								0.0	1245.1	- 57.5
80 รัตนบุรี	Rattanaburi								0.0	1261.0	- 19.1
81 ท่าตูม	Tha Tum								0.0	1264.2	+ 74.5
82 ศีขรภูมิ	Sikhoraphum										
83 ปราสาท	Prasat								0.0	889.7	-318.2
84 สังขะ	Sangkha								0.0	562.9	-636.4
85 ศรีสะเกษ	SI SA KET										
86 ราษีไศล	Rasi Salai								0.0	1086.5	-162.5
87 กันทรารมย์	Kanthararom								0.0	1426.7	+202.4
88 ขุขันธ์	Khukhan								0.0	1411.7	+1[illegible]8.7
89 ขุนหาญ	Khun Han	6.1							6.1	1190.1	-191.0
90 กันทรลักษ์	Kantharalak	1.3							1.3	1322.7	- 23.0
91 อุบลราชธานี	UBON RATCHATHANI *	0.7							0.7	1709.8	+143.6
92 เขมราฐ	Khemarat								0.0	1745.4	+261.6
93 อำนาจเจริญ	Amnat Charoen								0.0	918.9	-657.8
94 ยโสธร	Yasothon										
95 ตระการพืชผล	Trakan Phutphon								0.0	2144.7	+635.1
96 มหาชนะชัย	Maha Chana Chai								0.0	2052.7	+598.0
97 เขื่องใน	Khuang Nai								0.0	1232.7	-270.8
98 โขงเจียม	Khong Chiam										
99 เดชอุดม	Det Udom								0.0	1631.5	+ 93.9
100 บุณฑริก	Buntharik								0.0	1221.5	-460.9
ภาคกลาง	CENTRAL PART										
1 นครสวรรค์	NAKHON SAWAN										
2 บรรพตพิสัย	Banphot Phisai										
3 ชุมแสง	Chumsaeng										
4 หนองบัว	Nong Bua										
5 ลาดยาว	Lat Yao										
6 ท่าตะโก	Tha Tako										
7 พยุหคีรี	Phayuha Khiri										
8 ตาคลี	Takhli										
9 อุทัยธานี	UTHAI THANI										
10 สว่างอารมณ์	Sawang Arom										
11 บ้านไร่	Ban Rai										
12 ทัพทัน	Thap than										
13 หนองฉาง	Nong Chang										

สถานีฝน	Station	วันที่และจำนวนน้ำฝนเป็นมิลลิเมตร Date and amount of rainfall in millimetres							ฝนรวม มม. Total rainfall mm.	ฝนรวมตั้งแต่ 1 มกราคม Accumulative rainfall since 1 January	
		พฤศจิกายน November								ปริมาณ มม. Amount mm.	สูงต่ำกว่าปกติ Above or below Normal
		12	13	14	15	16	17	18			
14 หนองขาหย่าง	Nong Khayang								0.0	1077.0	- 92.9
15 ชัยนาท	CHAI NAT								0.0	822.0	-307.1
16 มโนรมย์	Manorom								0.0	863.7	-316.4
17 วัดสิงห์	Wat Sing								0.0	786.3	-439.8
18 หันคา	Hankha										
19 สิงห์บุรี	SING BURI								0.0	525.8	-564.3
20 อินทร์บุรี	In Buri								0.0	403.7	
21 บางระจัน	Bang Rachan								0.0	610.1	-613.9
22 พรหมบุรี	Phrom Buri								0.0	642.8	-651.5
23 ลพบุรี	LOP BURI*								0.0	771.9	-546.1
24 บ้านหมี่	Ban Mi								0.0	492.3	-522.4
25 บัวชุม	Bua Chum*	T							T	946.7	-251.2
26 ชัยบาดาล	Chai Badan								0.0	794.4	-304.8
27 พัฒนานิคม	Phatthana Nikhom								0.0	479.6	-594.5
28 โคกสำโรง	Khok Samrong								0.0	396.1	
29 ท่าวุ้ง	Tha Wung								0.0	671.4	
30 สุพรรณบุรี	SUPHAN BURI*								0.0	695.7	-544.8
31 เดิมบางนางบวช	Doembang Nangbuat										
32 สามชุก	Sam Chuk										
33 ดอนเจดีย์	Don Chedi										
34 ศรีประจันต์	Si Phrachan										
35 อู่ทอง	U Thong								0.0	257.1	
36 บางปลาม้า	Bang Pa Ma										
37 สองพี่น้อง	Song Phi Nong								0.0	709.1	-117.7
38 อ่างทอง	ANG THONG								0.0	1012.7	-295.2
39 โพธิ์ทอง	Pho Thong										
40 ไชโย	Chaiyo								0.0	712.7	-317.3
41 วิเศษชัยชาญ	Wiset Chai Chan								0.0	858.3	-491.0
42 ป่าโมก	Pa Mok								0.0	674.3	-483.7
43 สระบุรี	SARABURI								0.0	969.0	-569.4
44 พระพุทธบาท	Phra Phutthabat										
45 บ้านหมอ	Ban Mo								0.0	421.5	
46 เสาไห้	Sao Hai								0.0	914.0	-588.0
47 แก่งคอย	Kaeng Khoi								0.0	840.6	
48 หนองแค	Nong Khae								0.0	649.3	
49 พระนครศรีอยุธยา	PHRA NAKHON SI AYUTTHAYA										
50 ท่าเรือ	Tha Rua										
51 ผักไห่	Phak Hai								0.0	626.7	
52 บางบาล	Bang Ban								0.0	768.1	-615.9
53 เสนา	Sena								0.0	421.2	
54 บางไทร	Bang Sai										

สถานีฝน	Station	วันที่และจำนวนน้ำฝนเป็นมิลลิเมตร Date and amount of rainfall in millimeters							ฝนรวม มม. Total rainfall mm.	ฝนรวมตั้งแต่ 1 มกราคม Accumulative rainfall since 1 January	
		พฤศจิกายน November								ปริมาณ มม. Amount mm.	สูงต่ำกว่าปกติ Above or below Normal
		12	13	14	15	16	17	18			
55 บางปะอิน	Bang Pa-in								0.0	572.5	
56 ปทุมธานี	PATHUM THANI										
57 หนองเสือ	Nong Sua	2.8							2.8	871.2	-623.0
58 ธัญบุรี	Thanyaburi								0.0	169.9	
59 รังสิต	Rangsit	6.0							6.0	393.0	
60 ลำลูกกา	Lam Luk Ka	20.2							20.2	300.8	
61 นนทบุรี	NONTHABURI										
62 บางบัวทอง	Bang Bua Thong	29.3							29.3	422.6	
63 ธนบุรี	THON BURI										
64 ตลิ่งชัน	Taling Chan										
65 บางขุนเทียน	Bang Khun Thian										
66 ราษฎร์บูรณะ	Rat Burana										
67 กรุงเทพมหานคร	BANGKOK METROPOLIS	13.3							13.3	1135.9	-335.9
68 สนามบินดอนเมือง	Don Muang Airport*	22.3							22.3	584.7	
69 บางเขน	Bang Khen	38.6							38.6		
70 มีนบุรี	Min Buri										
71 ลาดกระบัง	Lat Krabang								0.0	264.0	
72 ศูนย์วิจัยบางนา	Bangk Na*	12.8							12.8	1134.3	
73 กาญจนบุรี	KANCHANABURI*	6.5							6.5	769.0	-315.1
74 สังขละบุรี	Sangkhla Buri										
75 เพ็ชรบูรณ์	Pilok										
76 ทองผาภูมิ	Thong Pha Phum*								0.0	1094.5	-502.0
77 ศรีสวัสดิ์	Si Sawat										
78 ไทรโยค	Sai Yok										
79 พนมทวน	Phanom Thuan								0.0	138.4	
80 ท่าม่วง	Tha Muang								0.0	718.7	-175.9
81 นครปฐม	NAKHON PATHOM								0.0	836.3	-370.6
82 บางเลน	Bang Len	29.3							29.3	624.7	-537.9
83 นครชัยศรี	Nakhon Chaisi	12.2							12.2	508.2	-470.4
84 ราชบุรี	RATCHABURI										
85 บ้านโป่ง	Ban Pong	3.8							3.8	785.9	-183.1
86 โพธาราม	Photharam	5.4							5.4	731.2	-386.[illegible]
87 ดำเนินสะดวก	Damnoen Saduak										
88 ปากท่อ	Pak Tho	20.4							20.4	564.7	-468.9
89 สมุทรสงคราม	SAMUT SONGKHRAM	20.5							20.5		
90 บางคนที	Bang Khonthi	4.6							4.6	604.1	-514.[illegible]
91 อัมพวา	Amphawa	12.3							12.3	540.9	-534.[illegible]
92 สมุทรสาคร	SAMUT SAKHON								0.0	582.6	
93 กระทุ่มแบน	Kratum Baen								0.0	397.6	
94 สมุทรปราการ	SAMUT PRAKAN								0.0	732.3	-607.[illegible]
95 บางพลี	Bang Phli								0.0	542.4	

สถานีฝน	Station	วันที่และจำนวนน้ำฝนเป็นมิลลิเมตร Date and amount of rainfall in millimetres							ฝนรวม มม. Total rainfall mm.	ฝนรวมตั้งแต่ 1 มกราคม Accumulative rainfall since 1 January	
		พฤศจิกายน November								ปริมาณ มม. Amount mm.	สูงต่ำกว่าปกติ Above or below Normal
		12	13	14	15	16	17	18			
ภาคตะวันออก	**EASTERN PART**										
1 นครนายก	NAKHON NAYOK								0.0	1445.8	-470.6
2 บ้านนา	Ban Na								0.0	517.4	
3 ปากพลี	Pak Phli								0.0	1145.3	-772.3
4 องครักษ์	Ongkharak	6.5							6.5	1096.8	-685.6
5 ปราจีนบุรี	PRACHIN BURI*	1.4							1.4	1365.9	-672.6
6 ประจันตคาม	Prachantakham								0.0	164.5	
7 บ้านสร้าง	Ban Sang								0.0	1171.3	+122.2
8 ศรีมหาโพธิ	Si Maha Phot										
9 กบินทร์บุรี	Kabin Buri*	1.0							1.0	1598.0	+ 50.5
10 สระแก้ว	Sa Kaeo	8.2							8.2	273.1	
11 วัฒนานคร	Watthana Nakhon	10.5							10.5	1288.9	-235.5
12 อรัญประเทศ	Aranyaprathet*	23.5							23.5	1130.1	-412.8
13 ฉะเชิงเทรา	CHACHOENGSAO	16.0							16.0	872.1	-489.0
14 บ้านโพธิ์	Ban Pho	18.4							18.4	[illegible]	-660.7
15 ชลบุรี	CHON BURI*	19.3							19.3	690.1	-670.5
16 พานทอง	Phan Thong	7.5							7.5	446.3	
17 บ้านบึง	Ban Bung										
18 เกาะสีชัง	Ko Sichang*	4.9							4.9	629.8	-508.2
19 ศรีราชา	Si Racha										
20 สัตหีบ	Sattahip*								0.0	863.6	-414.5
21 ระยอง	RAYONG								0.0	937.0	-346.0
22 บ้านค่าย	Ban Khai	T							T	889.9	-368.9
23 แกลง	Klaeng								0.0	1250.9	-748.8
24 จันทบุรี	CHANTHABURI*	23.5							23.5	2585.4	-561.7
25 ท่าใหม่	Tha Mai								0.0	2257.3	-444.9
26 มะขาม	Makham								0.0	1615.4	
27 ตราด	TRAT								0.0	3432.1	-368.0
28 เขาสมิง	Khao Saming	1.0							1.0	3587.8	+1080.2
29 แหลมงอบ	Laem Ngop										
30 คลองใหญ่	Khlong Yai*	1.3						1.0	2.3	5147.1	+327.1
ภาคใต้	**SOUTHERN PART**										
1 เพชรบุรี	PHETCHABURI	14.3							14.3	440.0	-662.1
2 บ้านแหลม	Ban Laem										
3 บ้านลาด	Ban Lat	12.5							12.5		
4 ท่ายาง	Tha Yang								0.0	418.5	-373.1
5 ชะอำ	Cha-am	2.5							2.5	332.4	-529.2
6 ประจวบคีรีขันธ์	PRACHUAP KHIRI KHAN*	15.6	25.4					4.3	45.3	667.7	-361.6
7 หัวหิน	Hua Hin*	1.1	T					T	1.1	457.5	-529.2
8 ปราณบุรี	Pran Buri										
9 ชุมพร	CHUMPHON*	6.8	9.0				T	37.6	53.4	1554.1	-238.9

สถานีฝน	Station	วันที่และจำนวนน้ำฝนเป็นมิลลิเมตร Date and amount of rainfall in millimeters							ฝนรวม มม. Total rainfall mm.	ฝนรวมตั้งแต่ 1 มกราคม Accumulative rainfall since 1 January	
		พฤศจิกายน November								ปริมาณ มม. Amount mm.	สูงต่ำกว่าปกติ Above or below Normal
		12	13	14	15	16	17	18			
10 ท่าแซะ	Tha Sae	1.2	18.6						19.6	2003.1	+163.5
11 สวี	Sawi		22.0	6.5					28.5	1739.8	+200.2
12 หลังสวน	Lang Suan		25.4	14.6					40.0	1007.8	-512.9
13 สุราษฎร์ธานี	SURAT THANI*	1.0	14.8	0.8	0.7	17.3	1.9	60.7	97.2	1197.8	-229.9
14 ไชยา	Chaiya	7.4	30.5		48.5				86.4	1495.6	+132.8
15 เกาะสมุย	Ko Samui*	2.1	13.3		17.8	0.1	24.9	233.6	291.8	1273.9	- 8.4
16 พุนพิน	Phunphin			4.4	7.2	18.9	4.7		35.2	1315.2	+ 39.0
17 ท่าฉาง	Tha Chang		12.0			39.4			51.4	951.1	
18 กาญจนดิษฐ์	Kanchanadit										
19 บ้านนาสาร	Ban Na San										
20 นครศรีธรรมราช	NAKHON SI THAMMARAT*	1.5	14.0	9.2	21.3	47.2	10.1	27.4	130.7	1345.7	-355.2
21 สิชล	Sichon	25.7	30.1	9.1	5.6	27.2			97.7	965.4	-578.3
22 ท่าศาลา	Tha Sala		44.8	23.0	20.0	36.0	7.0		130.8	1065.0	-400.8
23 ฉวาง	Chawang		5.2	2.1		54.2			61.5	1348.4	-412.7
24 ทุ่งสง	Thung Song		14.4		13.8				28.2	1434.7	-243.6
25 ร่อนพิบูลย์	Ron Phibun				31.4				31.4	160[illegible]	
26 ปากพนัง	Pak Phanang		30.4		28.5				58.9	830.2	-660.1
27 พัทลุง	PHATTHALUNG								0.0	747.5	
28 ควนขนุน	Khuan Khanun		37.4		45.0		54.7		137.1	643.1	
29 ปากพยูน	Pak Phayun										
30 เขาชัยสน	Khao Chaison			59.1	26.5	74.2	41.1		202.9	1523.6	
31 สงขลา	SONGKHLA*	T	21.6	92.9	15.1	147.0	24.5	10.9	312.0	1428.5	- 10.2
32 รัตภูมิ	Rattaphum		47.4	28.4	32.2		45.5		153.5	1536.6	
33 หาดใหญ่	Hat Yai		11.3	29.9	44.6	75.2	11.1		172.1	1331.8	
34 สะเดา	Sadao								0.0	126.2	
35 ปัตตานี	PATTANI*		31.9	47.5	34.7	101.2	26.9	2.6	244.8	1339.1	+ 420.4
36 หนองจิก	Nong Chik		37.8	57.5	49.5		26.6		171.0	1010.5	
37 ยะหริ่ง	Yaring		55.6	35.5	69.4				160.5	869.2	
38 มายอ	Mayo		72.0	70.6	95.0		38.4		276.0	1491.7	
39 โคกโพธิ์	Khok Pho		30.2	40.2	40.5				110.9	607.9	
40 ปะนาเระ	Panare		120.5	113.2	75.8	210.3	84.2		604.0	1245.3	
41 ยะลา	YALA			75.6	37.4	78.4			191.4	1258.4	
42 ยะหา	Yaha		2.8	67.8			1.7		72.3	1067.5	
43 รามัน	Raman		30.3	45.1	61.4	70.2	15.2		222.2	1445.7	
44 บันนังสตา	Bannang Satar			93.5	31.5	28.7			153.7	631.6	
45 เบตง	Betong	27.3		16.3	21.2				64.8	1415.8	
46 นราธิวาส	NARATHIWAT*	1.2	25.9	44.7	99.4	172.1	42.2	6.0	391.5	2164.8	+361.5
47 ยี่งอ	Yi-ngo		32.1	50.5	118.5	98.3			299.4	1610.8	
48 ระแงะ	Rangae										
49 ตากใบ	Tak Bai	9.4	35.6	33.8	118.7	91.8			289.3	929.9	
50 สุไหงโกลก	Sungai Kolok			122.4					122.4	10[illegible]	

สถานีฝน	Station	วันที่และจำนวนน้ำฝนเป็นมิลลิเมตร Date and amount of rainfall in millimeters							ฝนรวม มม. Total rainfall mm.	ฝนรวมตั้งแต่ 1 มกราคม Accumulative rainfall since 1 January	
		พฤศจิกายน November								ปริมาณ มม. Amount mm.	สูงต่ำกว่าปกติ Above or below Normal
		12	13	14	15	16	17	18			
51 ระนอง	RANONG	T	4.8	T			0.4	19.9	25.1	4285.6	+ 36.8
52 กระบุรี	Kra Buri										
53 พังงา	PHANGNGA	14.7			11.8				26.5	1115.6	
54 ตะกั่วป่า	Takua Pa	2.0			0.9	T	10.5	0.3	13.7	1894.2	
55 กะปง	Kapong								0.0	3606.4	
56 ท้ายเหมือง	Thai Muang								0.0	2429.1	
57 ตะกั่วทุ่ง	Takua Thung		10.2			4.2			14.4	2882.9	
58 ทับปุด	Thap Put		27.2			7.4			34.6	2375.4	
59 ภูเก็ต	PHUKET*	T	7.2	T	4.5	4.2		3.7	19.6	1578.8	-641.9
60 สนามบินภูเก็ต	Phuket Airport*		0.9		4.2	26.7	1.2	10.5	43.5	2135.1	-362.3
61 กระบี่	KRABI		20.4		0.6	11.4			32.4	1507.3	
62 อ่าวลึก	Ao Luk			3.8	3.5	20.2			27.5	2336.6	
63 คลองท่อม	Khlong Tom		16.1	1.5	1.8	8.7	0.8		28.9	1820.6	
64 ตรัง	TRANG	0.2	4.7	0.1	10.9	21.4	7.3	0.1	44.7	1800.3	-436.2
65 สนามบินตรัง	Trang Airport*										
66 สิเกา	Sikao								0.0	1575.9	
67 ย่านตาขาว	Yan Ta Khao	20.3	12.1		10.3				42.7	1120.7	
68 ปะเหลียน	Palian		5.3		36.2				41.5	1517.2	
69 สตูล	SATUN			45.6	41.7	3.1	0.7		91.1	2045.8	
70 ทุ่งหว้า	Thung Wa								0.0	1537.5	

สถานีฝน	Station	วันที่และจำนวนน้ำฝนเป็นมิลลิเมตร Date and amount of rainfall in millimeters							ฝนรวม มม. Total rainfall mm.	ฝนรวมตั้งแต่ 1 มกราคม Accumulative rainfall since 1 January	
		พฤศจิกายน November								ปริมาณ มม. Amount mm.	สูงต่ำกว่าปกติ Above or below Normal
		12	13	14	15	16	17	18			
กรุงเทพมหานคร	**BANGKOK METROPOLIS**										
1 สถานีเครื่องรับส่งวิทยุนนทบุรี	Overseas Radio Receiving Station	31.7							31.7		
2 ร.ร. การช่างนนทบุรี	Nonthaburi Trade School	19.8							19.8		
3 พลังงานปรมาณูแห่งชาติ	Atomic Energy For Peace	37.8							37.8		
4 กองกำกับการรถวิทยุ ฯ	MMP. Sub Division Car Center								0.0		
5 วิทยาลัยครูจันทรเกษม	Chankasem College Education	33.0							33.0		
6 การไฟฟ้าฝ่ายผลิต	Electrical Supply Authority								0.0		
7 ศูนย์ฝึกการบินพลเรือน	Civil Aviation Training Center								0.0		
8 ร.ร. โยธินบูรณะ	Yothin Burana School								0.0		
9 สถานีรถไฟบางบำหรุ	Bang Bamru Railway Station								0.0		
10 ร.ร. พาณิชการสยาม	Siam Commercial School								0.0		
11 ร.ร. การประชาสัมพันธ์	Public Relation School	33.4							33.4		
12 ร.ร. สามเสนนอก	Sam Sen Nok School								0.0		
13 มหาวิทยาลัยรามคำแหง	Ramkhamhaeng University	9.3							9.3		
14 ร.ร. ศรีอุลัย	Sri Ulai School	75.5							75.5		
15 ร.ร. จิตรลดา	Chitlada School								0.0		
16 เขตบางกะปิ	Bangkapi Boundary								0.0		
17 เขตหนองจอก	Nong Chok Boundary								0.0		
18 กระทรวงศึกษาธิการ	Ministry of Education								0.0		
19 ร.ร. ช่างกลวิทยา	Changkol Vitthaya School	9.7							9.7		
20 ร. 1 พัน 2 รอ.	Second Infantry Battalion								0.0		
21 บ้านมนังคศิลา	Ban Manangkha Sila	27.8							27.8		
22 ร.ร. โสสิตสโมสร	Kosit Samosorn School								0.0		
23 ประตูน้ำปทุมวัน	Pathumvan Irr.								0.0		
24 ร.ร. เฉลิมสาสน์ศึกษา	Chaloemsart Suksa School								0.0		
25 วิทยาลัยเพาะช่าง	Poh Chang College								0.0		
26 ร.ร. มาเตร์เดอี	Mater Dei School	8.4							8.4		
27 สถานีจ่ายไฟฟ้าบางกะปิ	Sup Center of Electrial Supply-Bangkapi	14.0							14.0		
28 วิทยาลัยพาณิชการธนบุรี	Thonburi Commercial College								0.0		
29 วิทยาลัยครูบ้านสมเด็จ	Bansomdet Teacher College	20.6							20.6		
30 เขตคลองสาน	Khlong San Boundary								0.0		
31 ร.ร. เตรียมทหาร	Armed Force Academy Preparatory-School	21.1							21.1		
32 ร.ร. กรุงเทพคริสเตียน	Bangkok Christian College	18.5							18.5		
33 ร.ร. ศรีวิกรม์	Srivikorn School								0.0		
34 ประตูน้ำพระโขนง	Prakhanong Irr.	9.1							9.1		
35 ร.ร. สมจิตศึกษา	Somchit Suksa School								0.0		
36 ร.ร. ยานนาวาวิทยาคม	Yannawa Vitthayakhom School	13.8							13.8		
37 ร.ร. พระโขนง	Prakhanong School								0.0		
38 ร.ร. ช่องนนทรี	Chong Nonthri School								0.0		

อุณหภูมิสูงสุดและต่ำสุดประจำวันที่ ๑๒ – ๑๘ พฤศจิกายน ๒๕๒๒

Daily Max. and Min. Temperature 12 – 18 November 1979

สถานี	Station	อุณหภูมิสูงสุดและต่ำสุดเป็นองศา ซ. Max. and Min. Temperature in degree C.							เฉลี่ยสูงสุดต่ำสุด Average Max. Min.	เฉลี่ยในสัปดาห์ Weekly Mean	ค่าปกติประจำเดือน Monthly Normal
		12	13	14	15	16	17	18			
ภาคเหนือ	**NORTHERN PART**										
1 เชียงราย	CHIANG RAI	29.8 14.0	30.0 16.9	28.7 18.0	28.4 16.2	29.2 14.0	29.3 13.5	28.4 13.9	29.1 15.2	22.2	23.1
2 แม่ฮ่องสอน	MAE HONG SON	15.4	16.3	19.6	17.9	17.5	17.8	17.0	18.1		
3 เชียงใหม่	CHIANG MAI	32.4 15.3	33.3 20.0	31.4 22.9	31.2 19.1	30.6 18.3	31.9 18.0	31.8 19.0	31.6 19.5	25.6	24.4
4 น่าน	NAN	31.8 16.7	32.9 19.1	30.0 18.2	30.0 15.7	31.5 16.8	32.9 17.0	31.9 17.5	31.6 17.3	24.5	24.9
5 ท่าวังผา	Tha Wang Pha	30.8 13.9	32.6 19.0	28.8 17.3	30.2 14.1	31.1 14.3	30.5 14.4	15.4	31.2 15.4	23.3	...
6 ลำปาง	LAMPANG	30.1 16.2	33.4 18.2	31.0 20.8	31.1 15.5	32.0 15.2	32.1 16.2	30.8 16.9	31.9 17.0	24.5	24.7
7 แม่สะเรียง	Mae Sariang	32.8 16.8	32.5 17.2	31.4 17.2	31.9 14.5	32.8 14.9	33.2 15.1	32.3 15.2	32.3 15.8	24.1	25.9
8 แพร่	PHRAE	33.4 17.2	34.9 19.0	30.9 18.6	31.0 15.8	32.5 15.2	34.6 17.7	33.3 17.9	32.5 17.3	24.9	25.1
9 อุตรดิตถ์	UTTARADIT	35.7 21.1	35.6 21.4	33.2 19.0	32.5 17.1	34.4 17.6	35.9 21.8	35.2 21.8	34.6 19.8	27.2	26.5
10 ตาก	TAK	33.1 18.6	34.3 21.4	30.2 19.5	30.8 15.6	31.6 15.6	34.3 18.3	31.8 20.4	31.9 18.5	25.2	25.4
11 เขื่อนภูมิพล	Bhumibol Dam	32.6 17.3	34.0 21.9	30.3 18.5	30.8 16.6	31.5 16.7	32.9 19.1	31.7 21.0	31.7 18.3	24.0	25.7
12 พิษณุโลก	PHITSANULOK	34.1 20.0	33.2 22.1	30.7 18.9	31.2 17.5	32.4 18.0	33.8 21.4	33.0 21.5	32.6 19.9	26.3	26.9
13 แม่สอด	Mae Sot	33.8 17.4	33.2 19.3	30.3 17.7	30.6 15.7	31.1 16.0	33.3 15.6	32.3 17.9	32.5 16.9	24.4	25.6
14 เพชรบูรณ์	PHETCHABUN	32.5 18.1	31.9 22.1	31.0 19.0	31.0 16.4	32.4 18.1	34.5 20.8	32.0 21.9	32.2 19.1	25.7	25.3
15 หล่มสัก	Lom Sak	32.0 18.0	31.0 22.6	31.0 18.2	31.0 16.9	32.0 18.2	34.0 19.5	31.3 21.8	31.8 19.0	25.4	...
16 วิเชียรบุรี	Wichian Buri	34.6 17.7	32.0 23.4	21.6	31.7 15.6	15.8	20.1		19.0		
ภาคตะวันออกเฉียงเหนือ	**NORTHEASTERN PART**										
1 หนองคาย	NONG KHAI	31.6 19.9	31.0 20.9	28.6 15.4	28.3 15.6	30.5 19.3	32.9 21.4	30.1 18.9	30.8 18.8	24.7	24.8
2 เลย	LOEI	31.0 15.8	29.7 19.2	28.5 14.1	30.3 14.0	30.9 15.3	32.8 17.5	30.0 20.6	30.8 16.8	23.6	23.8
3 อุดรธานี	UDON THANI	31.5 19.3	31.0 22.8	29.1 15.8	30.5 15.8	31.8 16.7	33.1 20.6	29.5 19.9	31.0 18.9	.24.9	25.1
4 สกลนคร	SAKON NAKHON	31.3	29.4	28.1	30.0	30.2	31.9	27.4	29.8	24.5	24.1
5 นครพนม	NAKHON PHANOM	30.8 23.6	27.9 22.3	28.1 16.8	30.5 14.6	30.8 16.8	32.0 18.6	27.1 22.4	29.5 19.3	24.4	24.3
6 มุกดาหาร	Mukdahan	30.8 23.5	26.5 21.7	27.3 18.0	28.7 18.2	28.8 20.5	30.8 19.8	24.8 21.3	28.5 20.1	24.3	24.3
7 ขอนแก่น	KHON KAEN	33.2 20.1	30.7 21.4	29.0 16.7	30.2 16.5	31.8 20.3	33.4 21.1	29.2 20.1	31.1 19.5	25.3	25.1
8 โกสุมพิสัย	Kosum Phisai	32.5 19.8	29.9 20.1	29.4 17.5	30.1 16.0	30.5 18.5	21.8		19.0		
9 ร้อยเอ็ด	ROI ET	33.4 23.6	29.7 21.4	28.3 17.9	29.5 16.5	30.3 19.8	31.9 21.2	27.4 20.3	29.9 20.0	24.9	25.1
10 ชัยภูมิ	CHAIYAPHUM	33.0 20.4	30.4 23.4	28.8 20.9	29.6 18.1	30.0 18.2	33.0 20.1	29.6 21.8	30.8 20.7	25.8	25.3
11 อุบลราชธานี	UBON RATCHATHANI	33.6 22.8	31.5 20.8	29.1 18.7	30.5 17.5	31.8 20.2	33.1 21.4	28.3 21.3	31.1 20.4	25.8	25.4
12 สุรินทร์	SURIN	33.8 21.8	31.8 20.7	30.2 18.0	31.4 17.2	30.6 19.7	33.7 20.5	28.5 20.3	31.7 19.7	25.7	25.1
13 ท่าตูม	Tha Tum	33.6 22.8	30.6 20.4	29.4 18.9	30.6 16.8	31.4 19.3	32.7 21.5	27.0 21.5	30.8 20.1	25.5	...
14 บางสะพาน	Sang Rong	33.2 23.3	31.2 21.4	29.2 19.1	29.7 16.4	31.6 18.9	21.3		19.6		

สถานี	Station	อุณหภูมิสูงสุดและต่ำสุดเป็นองศา ซ. Max. and Min. Temperature in degree C. 12	13	14	15	16	17	18	เฉลี่ยสูงสุด/ต่ำสุด Average Max. Min.	เฉลี่ยในสัปดาห์ Weekly Mean	ค่าปกติประจำเดือน Monthly Normal
15 นครราชสีมา	NAKHON RATCHASIMA	32.5 18.2	30.4 22.1	26.6 20.6	23.0 17.5	32.9 18.7	32.3 21.6	29.7 22.5	30.4 20.2	25.3	25.0
16 โชคชัย	Chok Chai	32.3 20.6	30.5 20.2	29.9 25.3	29.3 16.8	31.1 16.8	21.4		19.7		
ภาคกลาง	**CENTRAL PART**										
1 นครสวรรค์	NAKHON SAWAN	38.1 20.6	34.6 22.3	33.1 20.7	32.2 17.5	32.7 18.4	35.3 22.3	34.6 23.3	34.2 20.5	27.5	26.6
2 ลพบุรี	LOP BURI	35.0 20.3	33.6 25.6	32.0 23.4	32.1 25.6	34.3 19.5	33.6 25.0	33.5 22.1	33.4 22.4	27.9	26.5
3 สุพรรณบุรี	SUPHAN BURI	33.5 21.6	32.5 24.0	25.5 22.2	29.7 19.7	31.5 19.6	32.4 21.9	32.6 24.0	31.1 21.9	26.5	26.4
4 กาญจนบุรี	KANCHANABURI	33.0 18.2	31.4 23.2	30.3 23.2	31.0 20.8	32.6 18.2	33.1 20.6	23.1	31.9 21.0	26.5	25.8
5 ทองผาภูมิ	Thong Pha Phum	33.7 17.8	31.9 20.5	31.0 19.3	31.2 16.1	32.5 16.7	33.7 17.7	32.8 19.5	32.4 18.2	25.3	...
6 สนามบินดอนเมือง	Don Muang Airport	33.0 23.0	31.6 22.8	30.0 21.7	30.1 20.0	32.0 20.8	30.8 22.5	31.9 23.2	31.5 22.0	26.8	27.4
7 กรุงเทพมหานคร	BANGKOK METROPOLIS	34.0 24.0	32.4 23.3	31.4 23.1	31.6 21.0	33.3 22.2	34.1 24.0	33.3 24.6	32.9 23.2	27.7	27.1
8 ศูนย์วิจัย ฯ บางนา	Bang Na	33.2 24.2	32.2 23.5	31.0 23.4	30.8 20.6	32.5 22.2	33.0 24.5	32.4 25.0	32.2 23.3	27.6	...
ภาคตะวันออก	**EASTERN PART**										
1 ปราจีนบุรี	PRACHIN BURI	34.0 22.3	33.5 24.8	31.2 23.0	32.0 21.4	33.5 21.4	34.0 24.8	32.0 24.7	32.9 23.2	28.1	27.0
2 กบินทร์บุรี	Kabin Buri	35.0 19.9	33.4 19.3	32.4 19.8	32.4 20.0	34.5 20.6	34.9 20.2	32.7 23.3	33.6 20.5	27.1	...
3 อรัญประเทศ	Aranyaprathet	34.2 23.5	33.5 22.5	32.0 21.6	33.1 19.2	34.3 19.2	34.8 23.9	32.8 23.7	33.5 21.9	27.7	26.2
4 ชลบุรี	CHON BURI	36.0 21.7	32.7 23.2	32.4 22.0	32.4 20.2	33.8 21.7	35.5 24.6	34.3 24.1	33.9 22.5	28.2	26.6
5 เกาะสีชัง	Ko Si Chang	33.6 23.5	32.0 25.1	31.0 23.8	31.3 21.9	31.1 24.2	32.0 26.5	33.4 25.9	31.8 24.4	28.1	27.1
6 สัตหีบ	Sattahip	33.5 23.4	33.0 24.7	24.6	33.0 22.2	33.8 23.8	33.4 24.7	26.0	33.4 24.2	28.8	27.6
7 ระยอง	RAYONG										
8 จันทบุรี	CHANTHABURI	33.8 22.2	32.7 22.5	31.2 22.5	32.0 21.6	33.0 23.7	34.3 24.9	31.5 24.7	32.6 23.2	27.9	26.6
9 คลองใหญ่	Khlong Yai	32.7 23.2	34.0 23.2	31.8 24.2	33.6 25.5	33.0 24.6	33.5 24.1	31.2 24.5	32.8 24.2	28.5	26.7
ภาคใต้	**SOUTHERN PART**										
1 หัวหิน	Hua Hin	32.1 23.3	30.7 24.7	29.7 25.8	30.6 23.2	31.1 24.2	31.5 25.7	31.4 26.3	31.0 24.7	27.9	26.4
2 ประจวบคีรีขันธ์	PRACHUAP KHIRI KHAN	32.7 20.8	29.4 23.9	29.0 26.2	30.6 23.5	30.6 23.0	30.5 23.3	31.0 23.6	30.6 23.5	27.1	26.1
3 ชุมพร	CHUMPHON	31.5 23.3	31.7 25.5	30.1 24.5	29.7 23.4	30.7 21.7	29.7 22.9	31.5 22.9	30.7 23.5	26.6	25.9
4 สุราษฎร์ธานี	SURAT THANI	32.5 24.0	25.3 23.3	29.3 21.5	31.4 23.0	29.5 23.6	29.0 22.9	31.2 23.0	29.7 23.0	26.4	26.2
5 เกาะสมุย	Ko Samui	30.3 26.6	29.7 25.9	30.5 26.4	31.1 27.5	30.3 23.9	30.3 25.3	31.5 25.7	30.5 25.9	28.2	...
6 นครศรีธรรมราช	NAKHON SI THAMMARAT	32.0 25.2	29.7 24.6	29.6 23.8	31.4 23.6	26.5 23.4	30.3 22.8	24.5	29.9 24.0	26.9	26.2
7 สงขลา	SONGKHLA	30.8 23.3	30.2 25.8	27.1 23.4	29.7 25.1	25.6 23.5	27.0 23.3	30.1 24.0	28.6 24.1	26.4	26.9
8 ปัตตานี	PATTANI	32.1 22.4	30.6 23.0	28.6 22.2	29.8 21.0	24.5 22.5	28.3 22.0	31.5 23.0	29.2 22.3	25.8	26.6
9 นราธิวาส	NARATHIWAT	31.6 23.4	28.9 22.5	29.4 23.0	28.0 24.5	25.0 23.0	26.0 23.1	31.9 23.3	28.7 23.3	26.0	26.2
10 ระนอง	RANONG	34.3 24.4	31.2 24.3	32.2 23.2	32.7 23.0	30.1 22.4	30.4 23.4	31.0 24.0	31.7 23.5	27.6	26.1
11 ภูเก็ต	PHUKET	33.1 26.0	32.8 25.8	31.4 23.8	33.4 25.5	29.6 26.0	29.8 24.0	31.8 25.0	31.7 25.2	28.5	27.2
12 สนามบินภูเก็ต	Phuket Airport	32.2 25.4	31.6 23.9	31.0 22.6	32.8 24.2	29.3 24.9	26.8 24.0	31.5 23.7	31.0 24.1	27.6	26.6
13 สนามบินตรัง	Trang Airport	31.7 22.6	32.6 22.6	30.1 22.7	31.5 22.9	25.7 22.9	28.8 22.6	31.6 23.4	30.3 22.8	26.6	26.[illegible]

REMARKS

1. **Meteorological Department's Station** (with * mark). Rainfall observation is performed daily at 07.00 a.m. by the Meteorological Department's personnel. Therefore the daily amount of rainfall in this publicatiou means the total amount of rainfall in 24 hr. period from 07.00 a.m. of the recorded date to 07.00 a.m. of the following day.

2. **Voluntary Rainfall Station** (without * mark) located at District and Province. Rainfall observation is performed daily at 09.00 a.m. by the voluntary observer. The daily amount of rainfall means the total amount of rainfall in 24 hr. period from 09.00 a.m. of the recorded date to 09.00 a.m. of the following day.

3. **Rainfall and Temperature Data** The daily rainfall and temperature observations are submitted to the Meteorological Department soon after the measurement by the following means :—

   — By radio or telegraph from the Meteorological Department's stations.

   — By telegraph from voluntary rainfall stations

   Those daily reports generally arrive at the Meteorological Department from about 07.00 a.m. to 07.00 p.m.

4. **Rainfall Intensity in 1 day** (24 hours)

Light Rainfall	amounts	0.1 — 10.0	millimetres
Moderate Rainfall	,,	10.1 — 35.0	,,
Heavy Rainfall	,,	35.1 — 90.0	,,
Very Heavy Rainfall	,,	90.1	millimetres and above
Blank	represents	No rainfall or observation of rainfall does not arrive in time for publication.	
T	,,	Trace or light rainfall with amount less than 0.1 millimetres.	

Various Data in this publication are published hurriedly to service the user. Therefore the user should be cautious in using them. If there is any doubts please inquired the Meteorological Statistics Subdivision of the Climatology Division for further informations by dialing the number 3916054 and 3910178.

Meteorological Department
Bangkok Metropolis

Climatology Division.

● กำหนดออก สัปดาห์ละ 1 ฉบับ ปีละ 52 ฉบับ

● ค่าบำรุง ฉบับละ 5 บาท ปีละ 150 บาท

● การบอกรับ ติดต่อที่กองภูมิอากาศ กรมอุตุนิยมวิทยา

โทร. 3916054

พิมพ์ที่โรงพิมพ์กรมอุตุนิยมวิทยา กระทรวงคมนาคม กรุงเทพมหานคร

นายสมิทธ ธรรมสโรช ผู้พิมพ์ผู้โฆษณา 2522

M06.1/593
T. 364 wl

กรมอุตุนิยมวิทยา กระทรวงคมนาคม

รายงานอากาศประจำสัปดาห์ ระหว่างวันที่ ๑๗ — ๒๕ พฤศจิกายน ๒๕๒๒

และ

การคาดหมายลักษณะอากาศ ระหว่างวันที่ ๒๖ พฤศจิกายน — ๒ ธันวาคม ๒๕๒๒

ฉบับที่ ๔๗/๒๕๒๒

น.อ. ดร. ขจิต บัวจิตติ ร.น.

อธิบดีกรมอุตุนิยมวิทยา

METEOROLOGICAL DEPARTMENT
MINISTRY OF COMMUNICATION
BANGKOK, THAILAND

WEEKLY WEATHER REPORT

DURING THE PERIOD 19 — 25 NOVEMBER 1979

AND

WEATHER OUTLOOK

DURING 26 NOVEMBER — 2 DECEMBER 1979

No. 47/1979

Capt. Kajit Busajitti R.T.N.

Director — General

CENTRAL LIBRARY
AUG 1980
N.O.A.A.
U. S. Dept. of Commerce

หมายเหตุ

1. สถานีของกรมอุตุนิยมวิทยา (มีเครื่องหมาย *) ทำการตรวจวัดจำนวนฝน ตกเวลา 07.00 น. ทุกวัน โดยเจ้าหน้าที่ของกรมอุตุนิยมวิทยา ดังนั้น จำนวนฝนรายวันในรายงานเล่มนี้ หมายถึงปริมาณฝนรวมในช่วงเวลา 24 ชั่วโมง ตั้งแต่เวลา 07.00 น. ของวันที่แจ้งไว้ในรายงาน จนถึงเวลา 07.00 น. ของวันรุ่งขึ้น

2. สถานีฝนอำเภอและจังหวัด (ไม่มีเครื่องหมาย *) ทำการ ตรวจวัด จำนวนฝนตกเวลา 09.00 น. ทุกวัน โดยเจ้าหน้าที่ ที่อยู่ในอำเภอหรือจังหวัดที่ได้รับแต่งตั้งจากกรมอุตุนิยมวิทยา ดังนั้น จำนวนฝนรายวัน หมายถึงปริมาณฝนรวมในช่วงเวลา 24 ชั่วโมง ตั้งแต่เวลา 09.00 น. ของวันที่แจ้งไว้ในรายงานจนถึงเวลา 09.00 น. ของวันรุ่งขึ้น

3. ข้อมูลฝนและอุณหภูมิ ที่พิมพ์ในรายงานเล่มนี้ เป็นข้อมูลที่เจ้าหน้าที่ผู้ทำการตรวจรายงานมายังกรมอุตุนิยมวิทยา ทุกวันภายหลังการตรวจ

   – สถานีของกรมอุตุนิยมวิทยา รายงานทางวิทยุโทรศัพท์หรือโทรเลข

   – สถานีฝนอำเภอและจังหวัด รายงานทางโทรเลข

   รายงานดังกล่าวนี้ กรมอุตุนิยมวิทยา จะได้รับ ตั้งแต่เวลา ประมาณ 07.00 น. จนถึงเวลา 19.00 น.

4. เกณฑ์ฝนใน 1 วัน (24 ชั่วโมง)

ฝนเล็กน้อย	จำนวนตั้งแต่	0.1 – 10.0 มิลลิเมตร
ฝนปานกลาง	"	10.1 – 35.0 "
ฝนหนัก	"	35.1 – 90.0 "
ฝนตกหนักมาก	"	90.1 มิลลิเมตร ขึ้นไป
ช่องว่าง	หมายความว่า	ไม่มีฝนตกหรือยังไม่ได้รับรายงาน
"	"	ฝนตกน้อยไม่ถึง 0.1 มิลลิเมตร

ข้อมูลต่าง ๆ เหล่านี้ได้ดำเนินการจัดพิมพ์โดยรีบด่วน เพื่อสนองความต้องการแก่ผู้ใช้ จึงยังไม่ได้ทำการตรวจสอบ ฉะนั้น ผู้ใช้จึงควรพิจารณาข้อมูลก่อนที่จะนำไปใช้ หากมีข้อสงสัยประการใด โปรดติดต่อสอบถามเจ้าหน้าที่ งานสถิติอุตุนิยมวิทยา กองภูมิอากาศ โทรศัพท์ 3910054 และ 3910178

กองภูมิอากาศ กรมอุตุนิยมวิทยา

กรุงเทพมหานคร

การคาดหมายลักษณะอากาศใน ๗ วันข้างหน้า
ตั้งแต่วันที่ ๒๖ พฤศจิกายน – ๒ ธันวาคม ๒๕๒๒
ลักษณะทั่วไป

สิ่มความกดอากาศสูงซึ่งมีกำลังค่อนข้างแรงจากประเทศจีนจะยังคงปกคลุมประเทศไทยในระยะครึ่งแรกของสัปดาห์นี้

ภาคเหนือ ภาคตะวันออกเฉียงเหนือ	ท้องฟ้าแจ่มใสและอากาศหนาว กับจะมีหมอกในตอนเช้า
ภาคกลาง ภาคตะวันออกรวมทั้งชายฝั่ง	ท้องฟ้าโปร่งและอากาศเย็น กับจะมีหมอกบางในตอนเช้า
ภาคใต้ฝั่งตะวันออก	จะมีฝนเกือบทั่วไปและมีฝนตกหนักบางแห่งในบริเวณตั้งแต่ชุมพรลงไป ส่วนมากในระยะครึ่งแรกของสัปดาห์ ทะเลมีคลื่นลมปานกลาง
ภาคใต้ฝั่งตะวันตก	จะมีฝนกระจายเกือบตลอดสัปดาห์
กรุงเทพมหานคร	ท้องฟ้าโปร่งและอากาศเย็น กับจะมีหมอกบางในตอนเช้า

กรมอุตุนิยมวิทยา

๒๖ พ.ย. ๒๒

Weather outlook for the period 26 November – 2 December 1979
General Situation

The wedge of rather active anticyclone in China still prevails over Thailand during the first half of the week.

Northern Part: Northeastern Part:	Fine and cold weather with fog in the morning.
Central Part: Eastern Part and Coastal Area:	Fair and cool weather with light fog in the morning.
Southern Thailand East Coast:	Almost widespread rain with isolated heavy falls in the area from Chumphon southward mainly during the first half of the week and moderate sea.
Southern Thailand West Coast:	Scattered showers almost of the week.
Bangkok Metropolis:	Fair and cool weather with light fog in the morning.

Meteorological Department

26 November 1979

สรุปลักษณะอากาศทั่วไปในรอบสัปดาห์
ระหว่างวันที่ ๑๙ – ๒๕ พฤศจิกายน ๒๕๒๒

๑. ตลอดสัปดาห์นี้ลิ่มความกดอากาศสูงจากประเทศจีนซึ่งมีกำลังแรงยังคงปกคลุมประเทศไทย ลักษณะเช่นนี้ทำให้บริเวณประเทศไทยตอนบนมีอากาศหนาวเย็นทั่วไป โดยเฉพาะในภาคตะวันออกเฉียงเหนือได้มีอากาศหนาวทั่วทั้งภาคในตอนปลายสัปดาห์ สำหรับในภาคใต้ตั้งแต่จังหวัดชุมพรลงไปได้มีฝนเกือบทั่วไปกับมีฝนหนักถึงหนักมากบางแห่งทางฝั่งตะวันออก และมีฝนกระจายทางฝั่งตะวันตกตลอดสัปดาห์

๒. รายงานอุณหภูมิต่ำสุดในภาคต่าง ๆ ของประเทศไทยมีดังนี้.–

ภาคเหนือ	๑๐.๘ °ซ.ที่ อ.อุ้มผาง	จ.ตาก	เมื่อวันที่	๒๔	พ.ย.
ภาคตะวันออกเฉียงเหนือ	๑๒.๐ °ซ.ที่ อ.เมือง	จ.สกลนคร	"	๒๔	พ.ย.
ภาคกลาง	๑๕.๕ °ซ.ที่ ต.บัวชุม	จ.ลพบุรี	"	๒๑	พ.ย.
ภาคตะวันออก	๑๗.๕ °ซ.ที่ อ.อรัญประเทศ	จ.ปราจีนบุรี	"	๒๔	พ.ย.
ภาคใต้	๑๘.๙ °ซ.ที่ อ.เมือง	จ.เพชรบุรี	"	๒๕	พ.ย.

๓. รายงานฝนสูงสุดในภาคต่าง ๆ ของประเทศไทยมีดังนี้.–

ภาคใต้	๒๒๑.๕ มม.ที่ อ.ยี่งอ	จ.นราธิวาส	เมื่อวันที่	๑๙	พ.ย.

กรมอุตุนิยมวิทยา

๒๖ พ.ย. ๒๕

Weekly Weather Summary
Period 19 – 25 November 1979

1. The wedge of active high pressure area from China still covered Thailand throughout the week. Consequantly, cool and cold weather was generally experienced over the Upper Thailand especially in the Northeastern Part, cold weather was recorded all of the part during the last period of the week. For Southern Thailand, south of Chumphon Province, almost widespread rainshowers with isolated heavy to very fall was reported in the East Coast and scattered rainshowers in the West Coast throughout of the week.

2. Lowest temperatures in various parts of Thailand were as follows:-

Northern Part	10.8 °C.at Umphang	Tak	on	24	Nov.
Northeastern Part	12.0 °C.at Amphoe Muang	Sakon Nakhon	"	24	Nov.
Central Part	15.5 °C.at Bua Chum	Lop Buri	"	21	Nov.
Eastern Part	17.5 °C.at Aranyaprathet	Prachin Buri	"	24	Nov.
Southern Part	18.9 °C.at Amphoe Muang	Phetchaburi	"	25	Nov.

3. Heaviest rainfall in various parts of Thailand were as follows:-

Southern Part	221.5 mm.at Yi – ngo	Narathiwat	on	19	Nov.

Meteorological Department

26 November 1979

ข่าวอากาศเพื่อการเกษตรประจำสัปดาห์

ระหว่างวันที่ ๑๙ - ๒๕ พฤศจิกายน ๒๕๒๒ ปรากฏว่าตลอดสัปดาห์นี้ลิ่มความกดอากาศสูงจากประเทศจีนซึ่งมีกำลังแรงยังคงปกคลุมประเทศไทย ลักษณะเช่นนี้ทำให้บริเวณประเทศไทยตอนบนมีอากาศหนาวเย็นทั่วไป โดยเฉพาะในภาคตะวันออกเฉียงเหนือได้มีอากาศหนาวทั่วทั้งภาคใต้ตอนปลายสัปดาห์ สำหรับในภาคใต้ตั้งแต่จังหวัดชุมพรลงไปใต้มีฝนเกือบทั่วไปกับมีฝนหนักถึงหนักมากบางแห่งทางฝั่งตะวันออก และมีฝนกระจายทางฝั่งตะวันตกตลอดสัปดาห์

สำหรับจังหวัดซึ่งมีอากาศหนาวได้แก่ เชียงราย น่าน แพร่ ลำปาง ตาก เพชรบูรณ์ เลย อุดรธานี หนองคาย สกลนคร นครพนม ขอนแก่น ชัยภูมิ ร้อยเอ็ด สุรินทร์ อุบลราชธานี นครราชสีมา และนครสวรรค์ อนึ่งจังหวัดซึ่งมีฝนตกหนักได้แก่ ชุมพร พัทลุง สงขลา ปัตตานี และตรัง ส่วนจังหวัดสุราษฎร์ธานี นครศรีธรรมราช และนราธิวาส มีฝนตกหนักมาก

ตั้งแต่วันที่ ๒๖ พฤศจิกายน - ๒ ธันวาคม คาดว่าลิ่มความกดอากาศสูงจากประเทศจีนซึ่งมีกำลังค่อนข้างแรงยังคงปกคลุมถึงอ่าวไทยในระยะครึ่งแรกของสัปดาห์นี้ อันจะเป็นเหตุให้ภาคเหนือและภาคตะวันออกเฉียงเหนือมีอากาศหนาวโดยทั่วไป บางแห่งจะมีอุณหภูมิต่ำสุดของอากาศในตอนเช้าประมาณ ๑๐ องศาเซลเซียส ส่วนภาคกลางและภาคตะวันออกมีอากาศเย็นเว้นแต่ตอนบนของภาคกลางอากาศค่อนข้างหนาว สำหรับภาคใต้ตั้งแต่จังหวัดชุมพรลงไปยังคงมีฝนหนาแน่นโดยมีฝนตกหนักเป็นบางแห่ง อนึ่งลมมรสุมตะวันออกเฉียงเหนือบริเวณอ่าวไทยจะมีกำลังค่อนข้างแรง

ข้อควรทราบ :

ระยะนี้บริเวณประเทศไทยตอนบนตั้งแต่ภาคกลางขึ้นไปท้องฟ้าแจ่มใส แสงแดดจ้าและลมแรง สภาพลมฟ้าอากาศเช่นนี้จะทำให้พืชสูญเสียน้ำได้ง่าย และหากไม่มีน้ำมาหล่อเลี้ยงอย่างเพียงพอพืชจะชะงักการเจริญเติบโตและเหี่ยวเฉาได้ ลมที่พัดแรงนอกจากทำความกระทบกระเทือนต่อการเจริญเติบโตของพืชแล้วยังจะทำให้ผลผลิตร่วงหล่นและเป็นอุปสรรคต่อการฉีดพ่นยากำจัดศัตรูพืชอีกด้วย ส่วนภาคใต้ยังคงมีฝนตกชุกเฉพาะอย่างยิ่งทางด้านฝั่งตะวันออก โดยมีฝนตกหนักเป็นบางแห่ง ภาวะฝนในระยะนี้อาจทำให้เกิดความเสียหายแก่พืชผลขึ้นได้ ดังนั้นเกษตรกรควรระมัดระวังไว้ด้วย อนึ่งในระยะนี้อ่าวไทยจะมีคลื่นลมแรงซึ่งอาจเป็นอันตรายต่อบรรดาเรือเล็กๆ ฉะนั้นชาวประมงและชาวเรือทั้งหลายไม่ควรประมาท.

กรมอุตุนิยมวิทยา

๒๖ พฤศจิกายน ๒๕๒๒

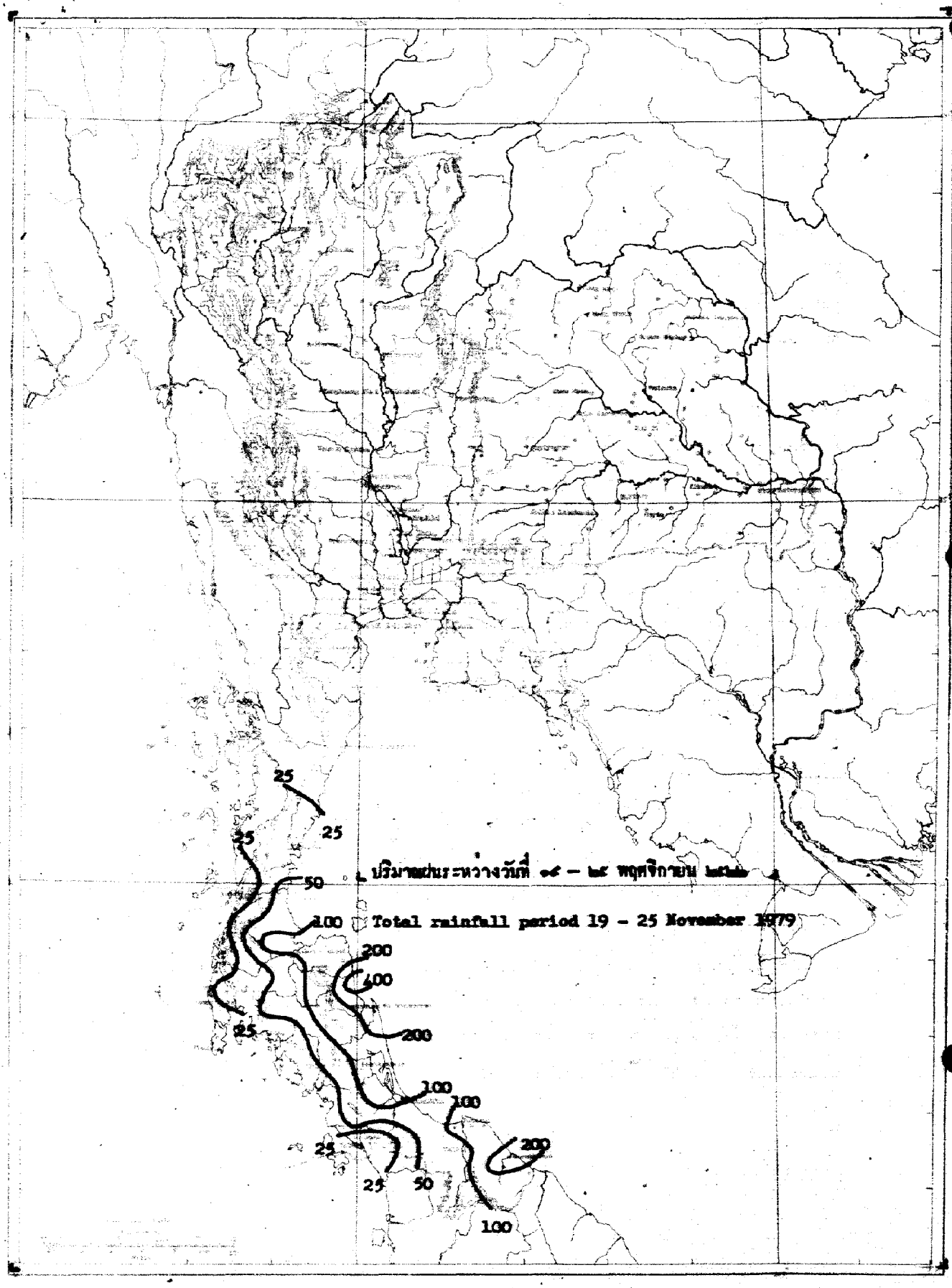
ปริมาณฝนระหว่างวันที่ ๑๙ – ๒๕ พฤศจิกายน ๒๕๒๒
Total rainfall period 19 - 25 November 1979
25
25
25
50
100
200
400
200
25
100
100
200
25
25
50
100

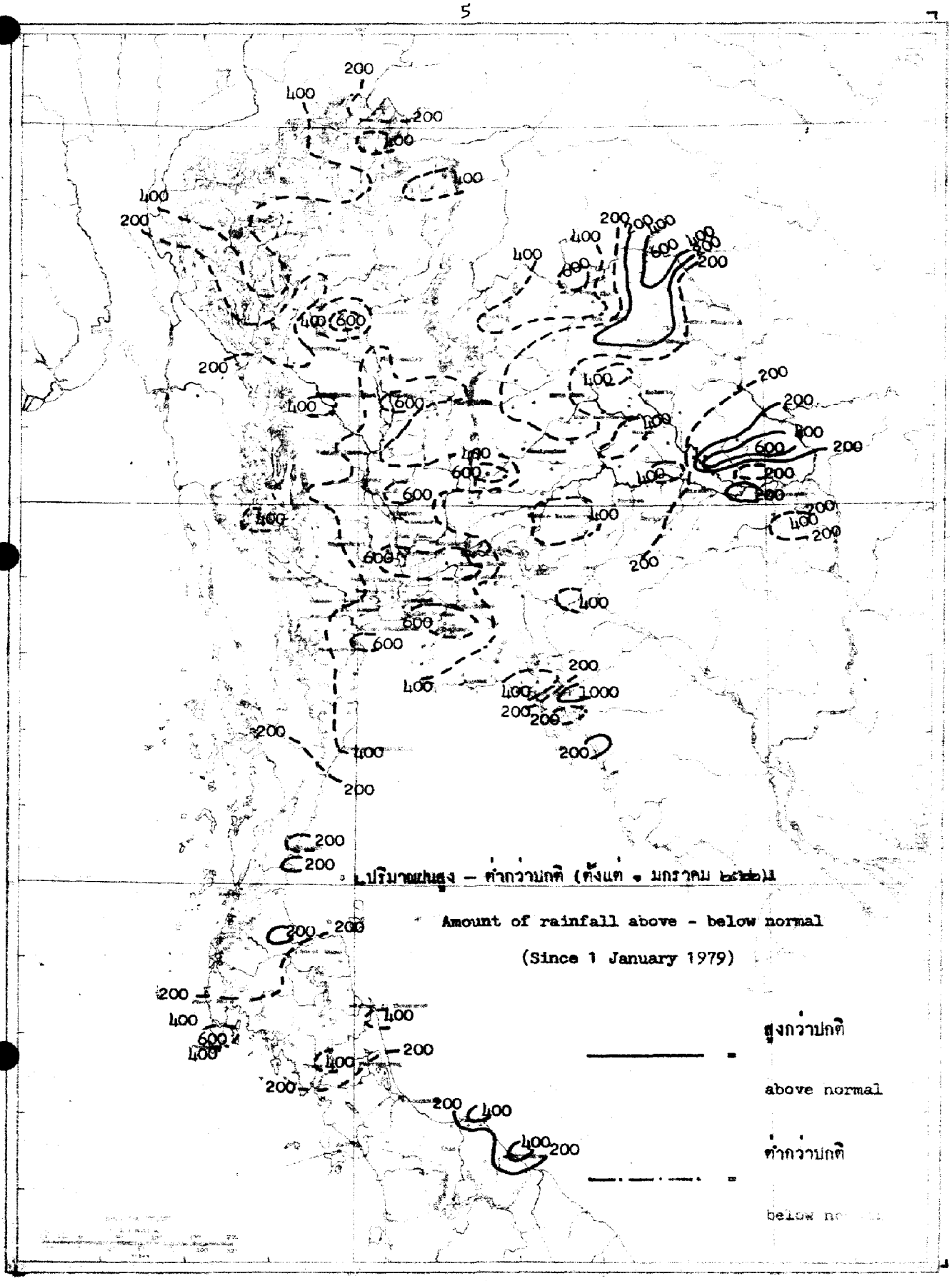
ปริมาณฝนสูง – ต่ำกว่าปกติ (ตั้งแต่ 1 มกราคม 2522)
Amount of rainfall above - below normal
(Since 1 January 1979)
สูงกว่าปกติ
above normal
ต่ำกว่าปกติ

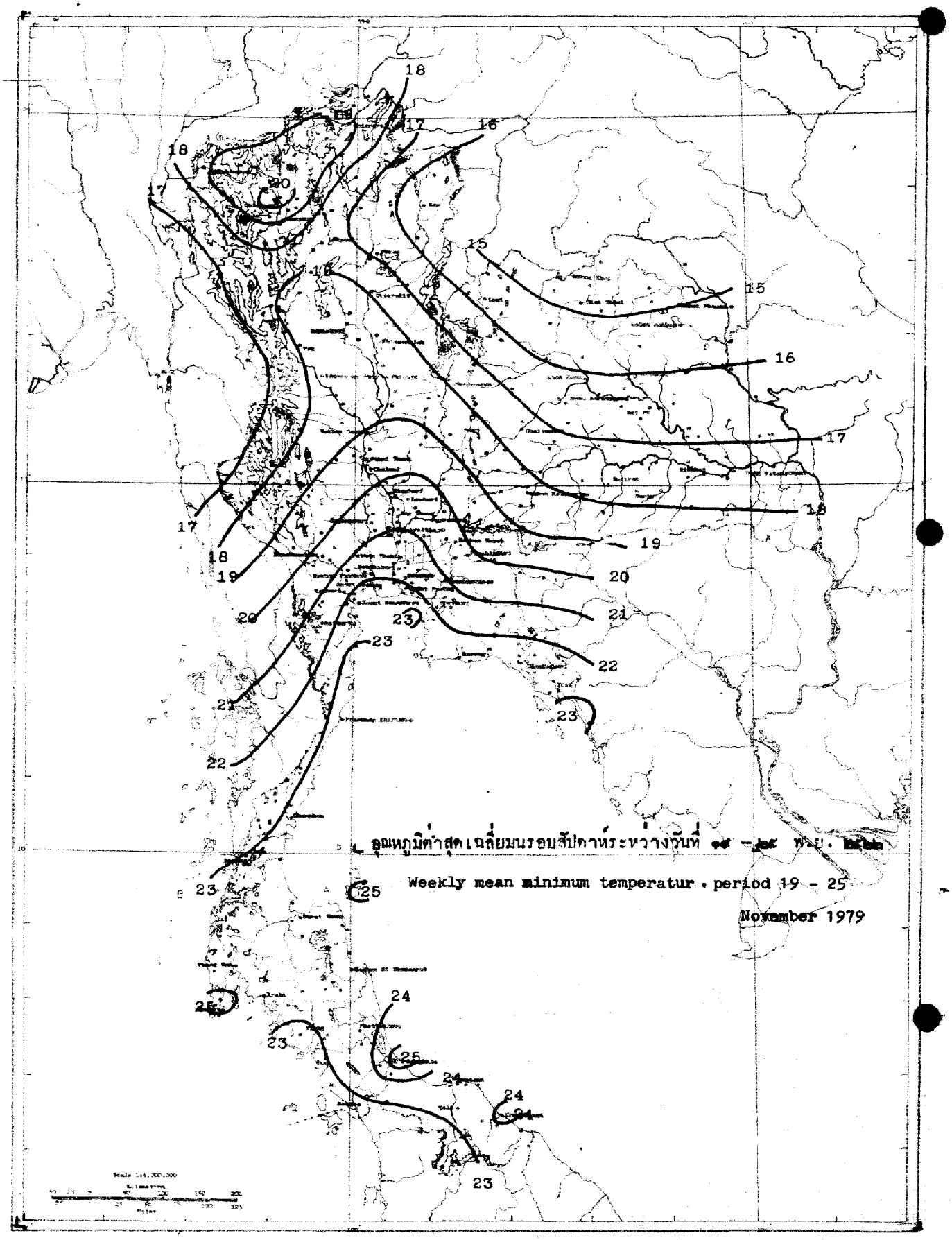

อุณหภูมิต่ำสุดเฉลี่ยบนรอบสัปดาห์ระหว่างวันที่ [illegible] – [illegible] พ.ย. [illegible]

Weekly mean minimum temperatur . period 19 - 25

November 1979

สถานีฝน	Station	วันที่และจำนวนน้ำฝนเป็นมิลลิเมตร Date and amount of rainfall in millimeters							ฝนรวม มม. Total rainfall mm.	ฝนรวมตั้งแต่ 1 มกราคม Accumulative rainfall since 1 January	
		พฤศจิกายน November								ปริมาณ มม. Amount mm.	สูงต่ำกว่าปกติ Above or below Normal
		19	20	21	22	23	24	25			
ภาคเหนือ	**NORTHERN PART**										
1 เชียงราย	CHIANG RAI*								0.0	1419.7	-338.[illegible]
2 แม่สาย	Mae Sai								0.0	1207.5	[illegible]
3 เชียงแสน	Chiang Saen								0.0	1401.4	-159.0
4 เชียงของ	Chiang Khong								0.0	1683.8	+108.1
5 แม่จัน	Mae Chan								0.0	963.9	
6 แม่สรวย	Mae Suai								0.0	1024.5	-259.0
7 เทิง	Thoeng								0.0	1199.7	-452.2
8 เชียงคำ	Chiang Kham								0.0	1289.3	- 52.5
9 เวียงป่าเป้า	Wiang Pa Pao								0.0	547.9	-545.1
10 พาน	Phan								0.0	1181.9	-166.6
11 แม่ใจ	Mae Chai								0.0	766.4	-550.6
12 พะเยา	Phayao								0.0	494.5	-514.4
13 จุน	Chun										
14 แม่ฮ่องสอน	MAE HONG SON*								0.0	845.8	-398.6
15 ปาย	Pai								0.0	783.6	-515.2
16 ขุนยวม	Khun Yuam								0.0	792.4	-442.8
17 แม่ลาน้อย	Mae La Noi								0.0	968.0	
18 แม่สะเรียง	Mae Sariang*								0.0	1106.7	-130.7
19 เชียงใหม่	CHIANG MAI*								0.0	961.5	-287.4
20 ฝาง	Fang								0.0	721.3	-520.5
21 แม่อาย	Mae Ai										
22 เชียงดาว	Chiang Dao										
23 แม่แตง	Mae Taeng								0.0	739.9	-433.9
24 แม่ริม	Mae Rim								0.0	709.0	-392.9
25 สันทราย	San Sai								0.0	697.1	-475.7
26 ดอยสะเก็ด	Doi Saket								0.0	862.9	-315.8
27 สันกำแพง	San Kamphaeng								0.0	193.1	
28 หางดง	Hang Dong								0.0	1234.4	+106.6
29 สารภี	Saraphi								0.0	1164.3	
30 สันป่าตอง	San Pa Tong								0.0	890.4	- 77.0
31 จอมทอง	Chom Thong								0.0	915.1	- 15.2
32 ฮอด	Hot								0.0	698.4	-400.3
33 ลำพูน	LA[illegible]								0.0	793.0	-152.1
34 ป่าซาง	Pa [illegible]								0.0	999.3	+ 41.6
35 ลี้	Li								0.0	675.5	-481.7
36 ลำปาง	LA[illegible]								0.0	672.4	-375.2
37 งาว	Ngao								0.0	1133.1	- 80.3
38 แจ้ห่ม	Chae Hom								0.0	827.3	-149.2
39 เกาะคา	Ko Kha								0.0	[illegible]	-208.0
40 สบปราบ	Sop Prap								0.0	11[illegible].6	+127.7

สถานีฝน	Station	วันที่และจำนวนน้ำฝนเป็นมิลลิเมตร Date and amount of rainfall in millimeters							ฝนรวม มม. Total rainfall mm.	ฝนรวมตั้งแต่ 1 มกราคม Accumulative rainfall since 1 January	
		พฤศจิกายน November								ปริมาณ มม. Amount mm.	สูงต่ำกว่าปกติ Above or below Normal
		19	20	21	22	23	24	25			
41 เถิน	Thoen								0.0	898.0	- 73.0
42 แม่ปริก	Mae Phrik										
43 แพร่	PHRAE *								0.0	806.3	-281.8
44 สอง	Song										
45 สูงเม่น	Sung Men										
46 เด่นชัย	Den Chai								0.0	903.8	-267.9
47 น่าน	NAN *								0.0	956.9	-343.9
48 ทุ่งช้าง	Thung Chang								0.0	652.3	
49 เชียงกลาง	Chiang Klang								0.0	781.0	
50 ท่าวังผา	Tha Wang Pha *								0.0	928.3	-489.3
51 บ้วง	Pua								0.0	866.5	-410.1
52 สา	Sa								0.0	1025.2	- 93.5
53 นาน้อย	Na Noi										
54 อุตรดิตถ์	UTTARADIT *								0.0	1083.8	-340.3
55 ฟากท่า	Fak Tha								0.0	843.9	-308.0
56 น้ำปาด	Nam Pat								0.0	914.4	-274.6
57 สนามบินอุตรดิตถ์	Uttaradit Airport *										
58 ท่าปลา	Tha Pla								0.0	1143.6	- 79.3
59 ลับแล	Laplae								0.0	1487.2	+ 5.8
60 ตาก	TAK *								0.0	879.2	-146.5
61 เขื่อนภูมิพล	Bhumibol Dam *								0.0	837.8	-208.3
62 บ้านตาก	Ban Tak								0.0	818.4	- 20.2
63 แม่ระมาด	Mae Ramat										
64 แม่สอด	Mae Sot *								0.0	1200.2	-305.1
65 สุโขทัย	SUKHOTHAI								0.0	1038.8	- 71.9
66 ทุ่งเสลี่ยม	Thung Saliam								0.0	511.7	-676.1
67 สวรรคโลก	Sawankhalok								0.0	476.8	-611.4
68 กงไกรลาศ	Kong Krailat								0.0	1169.4	- 94.2
69 บ้านด่านลานหอย	Ban Dan Lan Hoi										
70 พิษณุโลก	PHITSANULOK *								0.0	931.9	-401.1
71 นครไทย	Nakhon Thai										
72 วัดพรหมพิราม	Phrom Phiram								0.0	976.1	+ 12.0
73 วังทอง	Wang Thong								0.0	1037.1	-320.1
74 บางกระทุ่ม	Bang Krathum								0.0	961.6	-421.4
75 กำแพงเพชร	KAMPHAENG PHET								0.0	915.4	-288.4
76 พรานกระต่าย	Phan Kratai								0.0	897.5	-534.0
77 คลองขลุง	Khlong Khlung								0.0	632.6	
78 ขาณุวรลักษบุรี	Khanu Woralaksaburi								0.0	1060.1	-210.2
79 พิจิตร	PHICHIT								0.0	693.3	
80 สามง่าม	Sam Ngam								0.0	747.4	-518.5
81 สะพานหิน	Taphan Hin								0.0	619.6	-644.9

สถานีฝน	Station	วันที่และจำนวนน้ำฝนเป็นมิลลิเมตร Date and amount of rainfall in millimeters พฤศจิ กายน November 19	20	21	22	23	24	25	ฝนรวม มม. Total rainfall mm.	ฝนรวมตั้งแต่ 1 มกราคม Accumulative rainfall since 1 January ปริมาณ มม. Amount mm.	สูงต่ำกว่าปกติ Above or below Normal
82 บางมูลนาก	Bang Mun Nak										
83 โพทะเล	Pho Thale										
84 เพชรบูรณ์	PHETCHABUN *								0.0	719.0	-505.0
85 หล่มเก่า	Lom Kao								0.0	1040.8	- 36.6
86 หล่มสัก	Lom Sak *								0.0	956.0	- 23.6
87 ชนแดน	Chon Daen								0.0	1034.4	-190.3
88 หนองไผ่	Nong Phai								0.0	1116.9	- 80.3
89 วิเชียรบุรี	Wichian Buri *								0.0	1101.0	- 24.4
ภาคตะวันออกเฉียงเหนือ	**NORTHEASTERN PART**										
1 เลย	LOEI *								0.0	1305.4	+ 97.0
2 เชียงคาน	Chiang Khan								0.0	981.3	-282.3
3 ท่าลี่	Tha Li								0.0	217.6	
4 ด่านซ้าย	Dan Sai								0.0	839.7	-254.9
5 วังสพุง	Wang Saphung								0.0	548.9	-547.6
6 หนองคาย	NONG KHAI								0.0	1169.5	-610.4
7 สรีเชียงใหม่	Si Chiang Mai								0.0	1165.9	-513.5
8 ท่าบ่อ	Tha Bo								0.0	986.7	-551.3
9 โพนพิสัย	Phon Phisai										
10 บึงกาฬ	Bung Kan								0.0	2783.8	+320.8
11 เซกา	Seka								0.0	2404.4	+747.3
12 อุดรธานี	UDON THANI								0.0	964.3	-575.3
13 เพ็ญ	Phen								0.0	1125.8	-206.9
14 กุมภวาปี	Kumphawapi								0.0	1430.7	+350.6
15 หนองหาร	Nong Han								0.0	573.8	
16 หนองบัวลำภู	Nong Bua Lam Phu										
17 สกลนคร	SAKON NAKHON *								0.0	1548.6	+ 91.1
18 วานรนิวาส	Wanon Niwat *								0.0	552.7	
19 สว่างแดนดิน	Sawang Daen Din								0.0	1903.4	+287.6
20 พรรณานิคม	Phanna Nikhom								0.0	1639.7	+121.0
21 นครพนม	NAKHON PHANOM								0.0	2027.5	-[illegible]
22 บ้านแพง	Ban Phaeng								0.0	2459.4	-[illegible].7
23 ท่าอุเทน	Tha Uthen										
24 นาแก	Na Kae								0.0	[illegible]	+ [illegible]
25 ธาตุพนม	That Phanom								0.0	1711.9	- 48.8
26 มุกดาหาร	Mukdahan *								0.0	1400.5	- 90.7
27 กาฬสินธุ์	KALASIN								0.0	1071.0	-317.9
28 ยางตลาด	Yang Talat								0.0	1107.4	-197.8
29 สหัสขันธ์	Sahatsakhan								0.0	1141.0	-139.0
30 กุฉินารายณ์	Kuchinarai								0.0	1[illegible]0.1	-342.6
31 กมลาไสย	Kamalasai								0.0	[illegible]	-342.3
32 ร้อยเอ็ด	ROI ET *								0.0	[illegible]	- 34.[illegible]

สถานีฝน Station	วันที่และจำนวนน้ำฝนเป็นมิลลิเมตร Date and amount of rainfall in millimeters							ฝนรวม มม. Total rainfall mm.	ฝนรวมตั้งแต่ 1 มกราคม Accumulative rainfall since 1 January	
	พฤศจิกายน November								ปริมาณ มม. Amount mm.	สูงต่ำกว่าปกติ Above or below Normal
	19	20	21	22	23	24	25			
33 โพนทอง Phon Thong										
34 ธวัชบุรี Thawatchaburi										
35 อาจสามารถ At Samat										
36 เสลภูมิ Selaphum										
37 จตุรพักตร์พิมาน Chaturaphak Phiman								0.0	1360.3	-289.9
38 เกษตรวิสัย Kaset Wisai								0.0	1051.9	-348.9
39 สุวรรณภูมิ Suwannaphum								0.0	1086.6	-564.0
40 มหาสารคาม MAHA SARAKHAM								0.0	1251.6	-122.5
41 เชียงยืน Chiang Yun								0.0	783.5	-494.0
42 กันทรวิชัย Kantharawichai								0.0	596.9	
43 โกสุมพิสัย Kosum Phisai*								0.0	978.9	-253.5
44 บรบือ Borabu								0.0	1149.6	-110.1
45 วาปีปทุม Wapi Pathum								0.0	630.8	- 537.1
46 พยัคฆภูมิพิสัย Phayakhaphum Phisai								0.0	914.7	-490.0
47 ขอนแก่น KHON KAEN*								0.0	1177.1	- 22.9
48 น้ำพอง Nam Phong								0.0	833.6	-238.6
49 ภูเวียง Phu Wiang								0.0	1242.2	+ 22.9
50 ชุมแพ Chum Phae								0.0	474.7	
51 มัญจาคีรี Mancha Khiri								0.0	1208.3	+ 43.5
52 ชนบท Chonnabot								0.0	1238.8	+ 54.5
53 บ้านไผ่ Ban Phai								0.0	1197.5	+ 1.5
54 พล Phon								0.0	1074.6	-194.1
55 หนองสองห้อง Nong Song Hong								0.0	1135.6	-135.7
56 ชัยภูมิ CHAIYAPHUM*								0.0	1007.0	-274.1
57 เกษตรสมบูรณ์ Kaset Sombun								0.0	348.4	
58 ภูเขียว Phu Khiao								0.0	1156.3	+110.2
59 คอนสวรรค์ Khon Sawan								0.0	1171.6	+112.6
60 จัตุรัส Chatturat								0.0	749.9	-359.6
61 บำเหน็จณรงค์ Bumnet Narong								0.0	607.3	-604.4
62 นครราชสีมา NAKHON RATCHASIMA*								0.0	642.7	-550.5
63 บัวใหญ่ Bua Yai										
64 คง Khong								0.0	996.8	- 92.8
65 ด่านขุนทด Dan Khun Thot								0.0	680.9	-359.4
66 โนนไทย Non Thai								0.0	1011.0	- 86.8
67 โนนสูง Non Sung								0.0	880.4	-341.1
68 พิมาย Phimai								0.0	426.2	
69 สีคิ้ว Sikhiu								0.0	941.3	-141.2
70 สูงเนิน Sung Noen								0.0	925.9	-239.5
71 ปักธงชัย Pak Thong Chai										
72 โชคชัย Chok Chai*								0.0	917.6	-139.4
73 ครบุรี Khon Buri								0.0	613.6	-440.9

สถานีฝน	Station	วันที่และจำนวนน้ำฝนเป็นมิลลิเมตร Date and amount of rainfall in millimeters							ฝนรวม มม. Total rainfall mm	ฝนรวมตั้งแต่ 1 มกราคม Accumulative rainfall since 1 January	
		พฤศจิกายน November								ปริมาณ มม. Amount mm.	สูงต่ำกว่าปกติ Above or below Normal
		19	20	21	22	23	24	25			
74 บุรีรัมย์	BURI RAM								0.0		
75 ทุ่งไชสง	Phutthaisong								0.0	1164.6	-1[illegible].4
76 สตึก	Satuk								0.0	1181.6	138.7
77 ลำปลายมาศ	Lam Phai Mat								0.0	576.7	
78 นางรอง	Nang Rong								0.0	739.2	[illegible]
79 สุรินทร์	SURIN								0.0	1245.1	[illegible]
80 รัตนบุรี	Rattanaburi								0.0	126[illegible].0	[illegible]
81 ท่าตูม	Tha Tum								0.0	1264.2	+ [illegible]
82 ศีขรภูมิ	Sikhoraphum								0.0		
83 ปราสาท	Prasat								0.0	889.7	-320.[illegible]
84 สังขะ	Sangkha								0.0	562.9	
85 ศรีสะเกษ	SI SA KET								0.0		
86 ราษีไศล	Rasi Salai								0.0	1086.5	[illegible]
87 กันทรารมย์	Kantharurom								0.0	1426.7	+20[illegible].7
88 ขุขันธ์	Khukhan								0.0	1411.7	+128.7
89 ขุนหาญ	Khun Han								0.0	1190.1	+191.4
90 กันทรลักษ์	Kantharalak								0.0	1322.7	- 24.1
91 อุบลราชธานี	UBON RATCHATHANI *								0.0	1709.8	+142.2
92 เขมราฐ	Khemarat								0.0	1745.4	+261.4
93 อำนาจเจริญ	Amnat Charoen								0.0	918.9	
94 ยโสธร	Yasothon								0.0		
95 ตระการพืชผล	Trakan Phutphon								0.0	2144.7	+ 634.1
96 มหาชนะชัย	Maha Chana Chai								0.0	2052.7	+598.0
97 เขื่องใน	Khuang Nai								0.0	1232.7	-271.5
98 โขงเจียม	Khong Chiam								0.0		
99 เดชอุดม	Det Udom								0.0	1631.5	+ 93.5
100 บุณฑริก	Buntharik								0.0	1221.5	-461.[illegible]
ภาคกลาง	**CENTRAL PART**										
1 นครสวรรค์	NAKHON SAWAN								0.0	680.2	-499.6
2 บรรพตพิสัย	Banphot Phisai								0.0	899.8	- 58.3
3 ชุมแสง	Chumsaeng								0.0	854.1	-407.8
4 หนองบัว	Nong Bua										
5 ลาดยาว	Lat Yao								0.0	908.8	-147
6 ท่าตะโก	Tha Tako								0.0	837.2	-241.5
7 พยุหคีรี	Phayuha Khiri								0.0	872.6	-183.9
8 ตากฟ้า	Takfha								0.0	721.5	-570.2
9 อุทัยธานี	UTHAI THANI								0.0	843.4	-314.
10 สว่างอารมณ์	Sawang Arom								0.0	847.9	-268.2
11 บ้านไร่	Ban Rai								0.0	698.8	-485.6
12 ทัพทัน	Thap than								0.0	1[illegible]	-[illegible]
13 หนองฉาง	Nong Chang								0.0	1[illegible].2	-33[illegible]

สถานีฝน	Station	วันที่และจำนวนน้ำฝนเป็นมิลลิเมตร Date and amount of rainfall in millimeters							ฝนรวม มม. Total rainfall mm.	ตั้งแต่ 1 มกราคม Accumulative rainfall since 1 January	
		พฤศจิ กายน November								ปริมาณ มม. Amount mm.	สูงต่ำกว่าปกติ Above or below Normal
		19	20	21	22	23	24	25			
14 หนองขาหย่าง	Nong Khayang								0.0	1077.0	- 94.8
15 ชัยนาท	CHAI NAT								0.0	822.0	-310.6
16 มโนรมย์	Manorom								0.0	863.7	-327.1
17 วัดสิงห์	Wat Sing								0.0	786.3	-446.8
18 หันคา	Hankha										
19 สิงห์บุรี	SING BURI								0.0	525.8	-569.0
20 อินทร์บุรี	In Buri								0.0	403.7	
21 บางระจัน	Bang Rachan								0.0	610.1	-618.1
22 พรหมบุรี	Phrom Buri								0.0	642.8	
23 ลพบุรี	LOP BURI*								0.0	771.9	-565.2
24 บ้านหมี่	Ban Mi								0.0	.92.3	
25 บัวชุม	Bua Chum*								0.0	946.7	-262.3
26 ชัยบาดาล	Chai Badan								0.0	794.4	-309.4
27 พัฒนานิคม	Phatthana Nikhom								0.0	479.6	
28 โคกสำโรง	Khok Samrong								0.0	396.1	
29 ท่าวุ้ง	Tha Wung								0.0	671.4	-599.1
30 สุพรรณบุรี	SUPHAN BURI*								0.0	695.7	-554.6
31 เดิมบางนางบวช	Doembang Nangbuat										
32 สามชุก	Sam Chuk										
33 ดอนเจดีย์	Don Chedi										
34 ศรีประจันต์	Si Phrachan										
35 อู่ทอง	U Thong								0.0	257.1	
36 บางปลาม้า	Bang Pa Ma										
37 สองพี่น้อง	Song Phi Nong								0.0	709.1	-120.4
38 อ่างทอง	ANG THONG								0.0	1012.7	-305.9
39 โพธิ์ทอง	Pho Thong										
40 ไชโย	Chaiyo								0.0	712.7	-323.3
41 วิเศษชัยชาญ	Wiset Chai Chan								0.0	858.3	-512.8
42 ป่าโมก	Pa Mok								0.0	674.3	-495.7
43 สระบุรี	SARABURI								0.0	969.0	-577.6
44 พระพุทธบาท	Phra Phutthabat										
45 บ้านหมอ	Ban Mo								0.0	421.5	
46 เสาไห้	Sao Hai								0.0	914.6	-593.2
47 แก่งคอย	Kaeng Khio								0.0	840.6	-704.1
48 หนองแค	Nong Khae								0.0	649.3	
49 พระนครศรีอยุธยา	PHRA NAKHON SI AYUTTHAYA										
50 ท่าเรือ	Tha Rua										
51 ผักไห่	Phak Hai								0.0	626.7	
52 บางบาล	Bang Ban								0.0	768.1	-626.5
53 เสนา	Sena								0.0	421.2	
54 บางไทร	Bang Sai										

สถานีฝน	Station	วันที่และจำนวนน้ำฝนเป็นมิลลิเมตร Date and amount of rainfall in millimeters							ฝนรวม มม. Total rainfall mm.	ฝนรวมตั้งแต่ 1 มกราคม Accumulative rainfall since 1 January	
		พฤศจิกายน November								ปริมาณ มม. Amount mm.	สูงต่ำกว่าปกติ Above or below normal
		19	20	21	22	23	24	25			
55 บางปะอิน	Bang Pa-in								0.0	572.5	
56 ปทุมธานี	PATHUM THANI										
57 หนองเสือ	Nong Sua								0.0	871.[illegible]	-644.2
58 ธัญบุรี	Thanyaburi								0.0	169.[illegible]	
59 รังสิต	Rangsit								0.0	393.0	
60 ลำลูกกา	Lam Luk Ka								0.0	300.8	
61 นนทบุรี	NONTHABURI										
62 บางบัวทอง	Bang Bua Thong								0.0	422.6	
63 ธนบุรี	THON BURI										
64 ตลิ่งชัน	Taling Chan										
65 บางขุนเทียน	Bang Khun Thian										
66 ราษฎร์บูรณะ	Rat Burana										
67 กรุงเทพมหานคร	BANGKOK METROPOLIS								0.0	1135.9	-349.3
68 สนามบินดอนเมือง	Don Muang Airport*								0.0	584.7	
69 บางเขน	Bang Khen								0.0	920.7	-567.6
70 มีนบุรี	Min Buri										
71 ลาดกระบัง	Lat Krabang								0.0	264.0	
72 ศูนย์วิจัยบางนา	Bangk Na*								0.0	1134.3	
73 กาญจนบุรี	KANCHANABURI*								0.0	769.0	-330.0
74 สังขละบุรี	Sangkhla Buri										
75 เหมืองปิล็อก	Pilok										
76 ทองผาภูมิ	Thong Pha Phum*								0.0	1094.5	-502.7
77 ศรีสวัสดิ์	Si Sawat										
78 ไทรโยค	Sai Yok										
79 พนมทวน	Phanom Thuan								0.0	138.4	
80 ท่าม่วง	Tha Muang								0.0	718.7	-180.1
81 นครปฐม	NAKHON PATHOM								0.0	836.3	-386.[illegible]
82 บางเลน	Bang Len								0.0	624.7	-549.1
83 นครชัยศรี	Nakhon Chaisi								0.0	508.2	-48[illegible].8
84 ราชบุรี	RATCHABURI										
85 บ้านโป่ง	Ban Pong								0.0	785.9	-200.3
86 โพธาราม	Photharam								0.0	731.2	-3[illegible]
87 ดำเนินสะดวก	Damnoen Saduak										
88 ปากท่อ	Pak Tho								0.0	564.7	-495.[illegible]
89 สมุทรสงคราม	SAMUT SONGKHRAM										
90 บางคนที	Bang Khonthi								0.0	604.1	-5[illegible].3
91 อัมพวา	Amphawa								0.0	540.9	-5[illegible]
92 สมุทรสาคร	SAMUT SAKHON								0.0	582.[illegible]	
93 กระทุ่มแบน	Kratum Baen								0.0	397.6	
94 สมุทรปราการ	SAMUT PRAKAN								0.0	7[illegible].3	-[illegible]
95 บางพลี	Bang Phli								0.0	[illegible]42.4	

สถานีฝน Station	วันที่และจำนวนน้ำฝนเป็นมิลลิเมตร Date and amount of rainfall in millimeters พฤศจิกายน November 19	20	21	22	23	24	25	ฝนรวม มม. Total rainfall mm.	ฝนรวมตั้งแต่ 1 มกราคม Accumulative rainfall since 1 January ปริมาณ มม. Amount mm.	สูงต่ำกว่าปกติ Above or below Normal
ภาคตะวันออก EASTERN PART										
1 นครนายก NAKHON NAYOK								0.0	1445.8	-474.5
2 บ้านนา Ban Na								0.0	517.4	
3 ปากพลี Pak Phli								0.0	1145.3	
4 องครักษ์ Ongkharak								0.0	1096.8	-689.2
5 ปราจีนบุรี PRACHIN BURI *								0.0	1365.9	-675.1
6 ประจันตคาม Prachantakham								0.0	164.5	
7 บ้านสร้าง Ban Sang								0.0	1771.3	+119.5
8 ศรีมหาโพธิ Si Maha Phot										
9 กบินทร์บุรี Kabin Buri*								0.0	1598.0	+ 50.2
10 สระแก้ว Sa Kaeo								0.0	273.1	
11 วัฒนานคร Watthana Nakhon								0.0	1288.9	-236.8
12 อรัญประเทศ Aranyaprathet *								0.0	1136.1	-418.3
13 ฉะเชิงเทรา CHACHOENGSAO								0.0	872.1	-491.5
14 บ้านโพธิ์ Ban Pho								0.0	577.7	
15 ชลบุรี CHON BURI *								0.0	690.1	-681.7
16 พานทอง Phan Thong								0.0	446.3	-633.6
17 บ้านบึง Ban Bung										
18 เกาะสีชัง Ko Sichang *								0.0	699.8	-511.6
19 ศรีราชา Si Racha										
20 สัตหีบ Sattahip *								0.0	863.6	-419.3
21 ระยอง RAYONG								0.0	937.0	-348.7
22 บ้านค่าย Ban Khai								0.0	889.9	-372.1
23 แกลง Klaeng								0.0	1250.9	-752.6
24 จันทบุรี CHANTHABURI *								0.0	2585.4	-565.0
25 ท่าใหม่ Tha Mai								0.0	2257.3	-448.5
26 มะขาม Makham								0.0	1615.4	
27 ตราด TRAT								0.0	3432.1	-372.8
28 เขาสมิง Khao Saming								0.0	3587.8	+1076.4
29 แหลมงอบ Laem Ngop										
30 คลองใหญ่ Khlong Yai *								0.0	5147.1	+318.7
ภาคใต้ SOUTHERN PART										
1 เพชรบุรี PHETCHABURI								0.0	440.0	-674.8
2 บ้านแหลม Ban Laem										
3 บ้านลาด Ban Lat										
4 ท่ายาง Tha Yang								0.0	418.5	-386.9
5 ชะอำ Cha-am								0.0	332.4	
6 ประจวบคีรีขันธ์ PRACHUAP KHIRI KHAN *								0.0	667.7	-401.9
7 หัวหิน Hua Hin *								0.0	457.5	-549.3
8 ปราณบุรี Pran Buri										
9 ชุมพร CHUMPHON *	5.5	0.3	T	T	1.2	0.7		7.7	1561.8	-306.2

สถานีฝน	Station	วันที่และจำนวนน้ำฝนเป็นมิลลิเมตร Date and amount of rainfall in millimeters							[illegible]	[illegible]	[illegible]
		พฤศจิกายน November							Total rainfall mm.	[illegible] Amount mm.	สูงต่ำกว่าปกติ Above or below Normal
		19	20	21	22	23	24	25			
10 ท่าแซะ	Tha Sae					40.2			[illegible]	[illegible]	[illegible]
11 สวี	Sawi	15.2		3.0					[illegible]	[illegible]	[illegible]
12 หลังสวน	Lang Suan	69.5							[illegible]	[illegible]	
13 สุราษฎร์ธานี	SURAT THANI*	49.8	24.7	5.0	21.1	5.4	2.0	3.5	111.5	[illegible]	[illegible]
14 ไชยา	Chaiya	45.3		27.2					72.5	[illegible]	[illegible]
15 เกาะสมุย	Ko Samui*	120.6			12.4	5.4		T	[illegible]	[illegible]	[illegible]
16 พุนพิน	Phunphin	34.1	7.9	12.1	14.3	4.6			[illegible]	[illegible]	
17 ท่าฉาง	Tha Chang	67.2		118.0	11.0				[illegible]	[illegible]	
18 กาญจนดิษฐ์	Kanchanadit										
19 บ้านนาสาร	Ban Na San										
20 นครศรีธรรมราช	NAKHON SI THAMMARAT*	71.2	125.6	41.9	50.0	10.8	T	T	299.5	1645.2	[illegible]
21 สิชล	Sichon	76.2	34.8	28.4	30.4				169.8	1281.2	[illegible]
22 ท่าศาลา	Tha Sala	137.4	208.4	64.3	36.3	22.2	0.5		469.1	1667.1	[illegible]
23 ฉวาง	Chawang	13.3	93.1	11.5	13.4				131.3	1491.4	[illegible]
24 ทุ่งสง	Thung Song		57.4	30.0	30.4				126.8	1580.2	[illegible]
25 ร่อนพิบูลย์	Ron Phibun		157.4	27.5					184.9	345.8	
26 ปากพนัง	Pak Phanang	67.8	110.3		80.8				258.9	1114.4	-510.4
27 พัทลุง	PHATTHALUNG										
28 ควนขนุน	Khuan Khanun		96.4	38.6	18.2	46.2			199.4	842.5	
29 ปากพยูน	Pak Phayun										
30 เขาชัยสน	Khao Chaison	16.9	89.6	16.9	12.1	39.4			174.9	1712.6	
31 สงขลา	SONGKHLA*	23.0	56.5	11.7	1.7	14.1	4.9	3.5	120.4	1548.9	- 43.2
32 รัตภูมิ	Rattaphum	81.7	37.2	14.0		19.9			152.8	1691.2	
33 หาดใหญ่	Hat Yai	19.1	3.8	4.1	0.3	10.1	6.7	12.7	56.8	1388.6	
34 สะเดา	Sadao										
35 ปัตตานี	PATTANI*	29.0	32.8	10.6	3.0	9.7	T	13.5	98.6	1437.7	[illegible]
36 หนองจิก	Nong Chik	32.8	42.2			28.2			103.2	[illegible]	
37 ยะหริ่ง	Yaring	40.2	63.5		40.2	18.2			162.1	1090.3	
38 มายอ	Mayo	63.0	43.4	15.5		20.0			141.9	1633.6	
39 โคกโพธิ์	Khok Pho	32.6	24.9						57.5	755.1	
40 ปะนาเระ	Panare		146.6						146.6	1391.4	
41 ยะลา	YALA	65.9	12.4						78.3	1336.7	
42 ยะหา	Yaha	53.2	3.8	18.0					75.0	1142.5	
43 รามัน	Raman	123.3	12.3	8.0		37.2			180.8	1626.5	
44 บันนังสตา	Bannang Satar	38.0							[illegible]	669.6	
45 เบตง	Betong	3.8			6.9	6.3			[illegible]	1470.0	
46 นราธิวาส	NARATHIWAT*	176.5	35.6	37.8	20.0	38.2	16.6	12.0	336.7	[illegible]	[illegible]
47 ยี่งอ	Yi-ngo	221.5	12.5	33.1	44.2	11.2			[illegible]	[illegible]	
48 ระแงะ	Rangae										
49 ตากใบ	Tak Bai	74.8	12.2		94.7						
50 สุไหงโกลก	Sungai Kolok				121;1				[illegible]		

สถานีฝน	Station	วันที่และจำนวนน้ำฝนเป็นมิลลิเมตร Date and amount of rainfall in millimeters							ฝนรวม มม. Total rainfall mm.	ฝนรวมตั้งแต่ 1 มกราคม Accumulative rainfall since 1 January	
		พฤศจิกายน November								ปริมาณ มม. Amount mm.	สูงต่ำกว่าปกติ Above or below Normal
		19	20	21	22	23	24	26			
51 ระนอง	RANONG	10.6	0.1	0.3	9.5	1.2			21.7	4307.3	+ 25.2
52 กระบุรี	Kra Buri	26.9							26.9	1582.2	
53 พังงา	PHANGNGA		27.3						27.3	1160.9	
54 ตะกั่วป่า	Takua Pa	1.4	1.8	1.6	6.0				10.8	1905.0	
55 กะปง	Kapong	5.3	3.7		17.8				26.8	3633.2	
56 ท้ายเหมือง	Thai Muang		4.1		10.6				14.7	2445.9	
57 ตะกั่วทุ่ง	Takua Thung				7.0				7.0	2901.3	
58 ทับปุด	Thap Put		29.3	10.6					39.9	2415.3	
59 ภูเก็ต	PHUKET*		0.2	1.0		13.9			15.1	1593.9	=666.4
60 สนามบินภูเก็ต	Phuket Airport*		3.5	0.6		15.5		T	19.6	2154.7	-394.2
61 กระบี่	KRABI		13.1	0.7					13.8	1541.9	
62 อ่าวลึก	Ao Luk		27.5		2.5	22.5			52.5	2394.3	
63 คลองท่อม	Khlong Tom		22.3	3.5		4.8			30.6	1853.3	
64 ตรัง	TRANG	3.4	35.2	3.9	0.8	9.0	1.9	6.5	60.7	1861.0	-418.3
65 สนามบินตรัง	Trang Airport*										
66 สิเกา	Sikao		17.8	1.0					18.8	1611.4	
67 ย่านตาขาว	Yan Ta Khao	28.4	10.3						38.7	1159.4	
68 ปะเหลียน	Palian	47.3	31.4						78.7	1663.4	
69 สตูล	SATUN	3.1	5.4	2.6			T	4.9	16.0	2061.8	
70 ทุ่งหว้า	Thung Wa	36.0				21.0			57.0	1642.0	

สถานีฝน	Station	วันที่และจำนวนน้ำฝนเป็นมิลลิเมตร Date and amount of rainfall in millimeters							ฝนรวม มม. Total rainfall mm.	ฝนรวมตั้งแต่ 1 มกราคม Accumulative rainfall since 1 January	
		พฤศจิกายน November								ปริมาณ มม. Amount mm.	สูงต่ำกว่าปกติ Above or below Normal
		19	20	21	22	23	24	25			
กรุงเทพมหานคร	**BANGKOK METROPOLIS**										
1 สถานีเครื่องรับส่งวิทยุนนทบุรี	Overseas Radio Receiving Station								0.0		
2 ร.ร. การช่างนนทบุรี	Nonthaburi Trade School								0.0		
3 พลังงานปรมาณูแห่งชาติ	Atomic Energy For Peace								0.0		
4 กองกำกับการรถวิทยุ ฯ	MMP. Sub Division Car Center								0.0		
5 วิทยาลัยครูจันทรเกษม	Chankasem College Education								0.0		
6 การไฟฟ้าฝ่ายผลิต	Electrical Supply Authority								0.0		
7 ศูนย์ฝึกการบินพลเรือน	Civil Aviation Training Center								0.0		
8 ร.ร. โยธินบูรณะ	Yothin Burana School								010		
9 สถานีรถไฟบางบำหรุ	Bang Bamru Railway Station								0.0		
10 ร.ร. พาณิชการสยาม	Siam Commercial School								0.0		
11 ร.ร. การประชาสัมพันธ์	Public Relation School								0.0		
12 ร.ร. สามเสนนอก	Sam Sen Nok School								0.0		
13 มหาวิทยาลัยรามกำแหง	Ramkhamhaeng University								0.0		
14 ร.ร. ศรีอุลัย	Sri Ulai School								0.0		
15 ร.ร. จิตรลดา	Chitlada School								0.0		
16 เขตบางกะปิ	Bangkapi Boundary								0.0		
17 เขตหนองจอก	Nong Chok Boundary								0.0		
18 กระทรวงศึกษาธิการ	Ministry of Education								0.0		
19 ร.ร. ช่างกลวิทยา	Changkol Vitthaya School								0.0		
20 ร. 1 พัน 2 รอ.	Second Infantry Battalion								0.0		
21 บ้านมนังคศิลา	Ban Manangkha Sila								0.0		
22 ร.ร. โชติดสโมสร	Kosit Samosorn School								0.0		
23 ประตูน้ำปทุมวัน	Pathumvan Irr.								0.0		
24 ร.ร. เฉลิมสาสน์ศึกษา	Chaloemsart Suksa School								0.0		
25 วิทยาลัยเพาะช่าง	Poh Chang College								0.0		
26 ร.ร. มาแตร์เดอี	Mater Dei School								0.0		
27 สถานีจ่ายไฟฟ้าบางกะปิ	Sup Center of Electrial Supply-Bangkapi								0.0		
28 วิทยาลัยพาณิชการธนบุรี	Thonburi Commercial College								0.0		
29 วิทยาลัยครูบ้านสมเด็จ	Bansamdet Teacher College								0.0		
30 เขตคลองสาน	Khlong San Boundary								0.0		
31 ร.ร. เตรียมทหาร	Armed Force Academy Preparatory-School								0.0		
32 ร.ร. กรุงเทพคริสเตียน	Bangkok Christian College								0.0		
33 ร.ร. ศรีวิกรม์	Srivikorn School								0.0		
34 ประตูน้ำพระโขนง	Prakhanong Irr.								0.0		
35 ร.ร. สมจิตศึกษา	Somchit Suksa School								0.0		
36 ร.ร. ยานนาวาสวิทยาคม	Yannawa Vitthayakhom School								0.0		
37 ร.ร. พระโขนง	Prakhanong School								0.0		
38 ร.ร. ช่องนนทรี	Chang Nonthri School								0.0		

อุณหภูมิสูงสุดและต่ำสุดประจำวันที่ ๑๙ – ๒๕ พฤศจิกายน ๒๕๒๒

Daily Max. and Min. Temperature 19 – 25 November 1979

สถานี	Station	อุณหภูมิสูงสุดและต่ำสุดเป็นองศา ซ. Max. and Min. Temperature in degree C.							เฉลี่ยสูงสุด ต่ำสุด Average Max. Min.	เฉลี่ยในสัปดาห์ Weekly Mean	ค่าปกติประจำเดือน Monthly Normal
		19	20	21	22	23	24	25			
ภาคเหนือ	**NORTHERN PART**										
1 เชียงราย	CHIANG RAI	24.9 15.0	27.3 13.2	28.2 15.8	29.7 17.0	30.1 17.5	26.8 18.3	22.7 20.0	27.1 19.2	23.2	23.1
2 แม่ฮ่องสอน	MAE HONG SON	17.6	18.2	17.9	19.4	19.7	19.2	19.3	18.8		
3 เชียงใหม่	CHIANG MAI	29.5 21.2	29.1 18.4	30.1 18.6	31.3 19.4	31.5 19.5	28.7 19.8	29.5 22.1	29.9 19.9	24.9	24.4
4 น่าน	NAN	27.0 16.5	29.0 14.4	30.1 14.7	31.9 16.7	30.9 18.0	29.1 16.0	26.4 21.3	29.5 16.8	23.2	24.9
5 ท่าวังผา	Tha Wang Pha	27.0 15.7	27.1 12.9	30.0 12.8	31.2 14.8	29.7 15.7	27.6 15.0	25.4 19.0	28.3 15.1	21.7	
6 ลำปาง	LAMPANG	28.9 19.2	29.8 15.2	31.0 15.0	32.9 16.2	31.2 18.0	30.0 16.6	30.1 20.2	30.6 17.2	23.9	24.7
7 แม่สะเรียง	Mae Sariang	31.2 16.4	32.5 16.1	32.8 16.1	33.3 18.0	32.1 17.3	32.5 15.4	31.0 16.8	32.2 16.6	24.4	25.9
8 แพร่	PHRAE	27.7 17.7	30.1 15.9	31.6 15.9	32.7 16.8	32.0 17.7	30.8 16.7	30.6 18.0	30.9 16.9	23.9	25.1
9 อุตรดิตถ์	UTTARADIT	31.0 19.8	31.6 17.6	34.1 17.7	35.7 19.5	34.0 19.6	32.6 19.1	32.8 17.6	33.1 18.7	25.9	26.5
10 ตาก	TAK	28.1 21.0	30.0 17.5	31.8 15.9	31.5 16.8	31.0 17.8	30.0 16.3	30.4 18.2	30.4 17.6	24.0	25.4
11 เขื่อนภูมิพล	Bhumibol Dam	28.0 20.9	29.3 16.0	31.3 16.3	32.5 18.2	19.5	17.2	18.4	18.1		
12 พิษณุโลก	PHITSANULOK	29.4 18.5	30.5 18.1	32.5 17.9	34.7 19.3	34.2 19.5	31.2 17.4	31.5 17.5	31.6 18.3	24.9	26.9
13 แม่สอด	Mae Sot	28.6 18.6	31.4 16.3	32.3 16.6	32.8 16.9	32.4 16.9	31.3 15.7	30.0 16.4	31.3 16.8	24.1	25.6
14 เพชรบูรณ์	PHETCHABUN	28.5 17.5	30.5 15.5	33.5 16.7	33.4 18.0	30.8 19.2	30.8 16.0	29.9 17.2	31.1 17.2	24.2	25.3
15 หล่มสัก	Lom Sak	17.0	16.2	16.6	18.4	20.2	16.0	17.4	17.4		
16 วิเชียรบุรี	Wichian Buri										
ภาคตะวันออกเฉียงเหนือ	**NORTHEASTERN PART**										
1 หนองคาย	NONG KHAI	26.0 16.0	28.1 13.8	30.7 16.3	32.6 18.6	27.3 17.1	26.5 16.8	27.5 16.3	28.4 16.4	22.4	24.8
2 เลย	LOEI	26.5 16.8	28.0 12.5	31.8 13.5	30.4 15.2	25.0 17.9	27.8 12.2	28.2 14.1	28.7 14.6	21.7	23.8
3 อุดรธานี	UDON THANI	26.4 16.3	28.6 15.2	31.2 16.4	32.2 18.6	27.7 17.7	27.5 14.8	27.4 16.1	28.7 16.4	22.6	25.1
4 สกลนคร	SAKON NAKHON	25.7 13.9	28.1 14.0	30.5 16.4	29.8 17.5	25.4 16.5	26.8 12.8	25.3 16.7	27.4 15.5	21.4	24.1
5 นครพนม	NAKHON PHANOM	26.1 17.4	29.6 14.0	31.6 16.4	30.6 16.9	25.1 17.5	27.9 12.1	26.5 17.3	28.2 15.9	22.1	24.3
6 มุกดาหาร	Mukdahan	25.1 16.0	28.9 14.4	30.2 17.2	28.5 19.2	24.4 17.4	27.0 12.9	24.7 15.7	26.9 16.1	21.5	24.3
7 ขอนแก่น	KHON KAEN	27.3 14.5	28.6 15.5	31.6 17.2	31.9 18.8	27.3 17.7	28.5 13.9	27.7 15.1	28.9 16.1	22.5	25.1
8 โขงเจียม	Kosum Phisai	26.8	29.5 14.5	31.8 16.8	31.5 18.2	27.3 17.5	28.2 13.1	14.6	29.2 15.8	22.5	...
9 ร้อยเอ็ด	ROI ET	26.3 15.4	27.8 15.5	31.1 17.6	30.3 19.0	26.2 17.6	27.5 15.0	26.2 15.5	27.9 16.5	22.2	25.1
10 ชัยภูมิ	CHAIYAPHUM	26.3 16.6	29.4 16.8	31.9 18.1	31.3 20.8	28.1 19.3	28.3 15.1	28.5 18.2	28.9 17.8	23.4	25.3
11 อุบลราชธานี	UBON RATCHATHANI	27.6 17.4	30.5 15.5	32.3 17.8	33.8 20.3	27.9 19.2	28.5 15.0	26.7 17.6	29.6 17.5	23.6	25.4
12 สุรินทร์	SURIN	28.3 17.1	31.4 15.7	33.0 18.0	32.8 19.4	28.9 19.5	29.3 14.6	28.3 16.2	28.6 17.2	23.3	25.0
13 ท่าตูม	Tha Tum	26.9 13.8	29.3 15.6	32.2 19.0	31.7 23.7	27.4 19.5	27.8 14.8	27.1 17.7	28.3 17.3	23.5	
14 นางรอง	Nang Rong	26.4 16.1	29.4 15.4	32.2 17.4	31.2 19.5	28.2 18.4	27.4	16.4			

สถานี	Station	อุณหภูมิสูงสุดและต่ำสุดเป็นองศา ซ. Max. and Min. Temperature in degrees C.							เฉลี่ยสูงสุดต่ำสุด Average Max. Min.	เฉลี่ยในสัปดาห์ Weekly Mean	ค่าปกติประจำเดือน Monthly Normal
		19	20	21	22	23	24	25			
15 นครราชสีมา	NAKHON RATCHASIMA	26.8 17.3	28.0 16.8	31.3 18.0	31.3 20.7	28.0 19.5	27.4 15.5	27.2 17.7	28.6 17.9	23.3	25.0
16 โชคชัย	Chok Chai	26.6 16.9	28.1 16.5	30.9 18.1	31.0 19.7	28.2 19.3	27.2 15.0	16.8			
ภาคกลาง	**CENTRAL PART**										
1 นครสวรรค์	NAKHON SAWAN	29.9 20.8	32.2 17.4	33.9 19.7	35.1 19.9	33.5 21.1	32.0 17.9	32.0 16.7	32.7 19.1	25.9	26.6
2 ลพบุรี	LOP BURI	30.0 21.0	31.9 20.6	32.6 19.5	33.7 21.5	31.0 23.0	30.7 19.5	30.0 20.4	31.3 20.7	26.0	26.[illegible]
3 สุพรรณบุรี	SUPHAN BURI	27.4 20.4	27.5 19.4	31.0 19.7	21.1	29.7	28.4 19.2	28.7 19.5	28.6 19.9	24.4	[illegible]
4 กาญจนบุรี	KANCHANABURI	27.6 21.0	30.3 20.6	32.4 18.0	32.3 20.4	30.0 23.6	29.4 17.8	29.0 19.6	30.1 20.1	25.1	25.8
5 ทองผาภูมิ	Thong Pha Phum	29.5 19.2	30.2 19.3	30.6 16.9	32.8 17.7	31.5 18.6	30.7 16.1	29.8 15.6	30.7 17.6	24.2	...
6 สนามบินดอนเมือง	Don Muang Airport	27.0 19.7	29.0 18.0	32.0 21.2	32.4 22.1	31.6 21.0	29.2 18.7	28.4 19.2	29.9 20.1	25.0	27.4
7 กรุงเทพมหานคร	BANGKOK METROPOLIS	28.2 21.1	31.1 20.6	33.7 22.0	34.4 23.0	31.7 23.4	30.9 20.0	30.8 19.7	31.5 21.4	26.5	27.1
8 ศูนย์วิจัย ฯ บางนา	Bang Na	28.0 21.5	30.5 20.8	32.8 22.4	33.3 23.0	31.5 22.8	30.0 19.6	29.8 19.5	30.8 21.4	26.1	...
ภาคตะวันออก	**EASTERN PART**										
1 ปราจีนบุรี	PRACHIN BURI	29.0 19.3	31.5 19.0	33.5 20.0	33.0 22.7	31.0 22.7	30.5 19.3	30.0 20.0	31.2 20.4	25.8	27.0
2 กบินทร์บุรี	Kabin Buri	30.2 19.8	31.8 19.9	34.5 19.9	33.0 21.4	32.3 22.0	30.8 19.0	30.8 19.8	31.9 20.3	26.1	...
3 อรัญประเทศ	Aranyaprathet	29.5 19.0	31.7 18.0	34.4 2[illegible].8	33.4 21.3	32.7 21.7	31.0 17.5	31.7 19.4	32.1 19.7	25.9	26.[illegible]
4 ชลบุรี	CHON BURI	29.9 20.6	32.4 20.2	36.2 21.8	35.3 22.7	33.5 22.5	32.3 20.6	32.4 18.6	33.1 21.0	27.1	26.6
5 เกาะสีชัง	Ko Si Chang	28.0 21.3	30.5 22.2	31.0 22.9	32.5 25.8	32.6 25.5	30.5 23.0	30.5 21.8	30.8 23.2	27.0	27.1
6 สัตหีบ	Sattahip	28.6 20.4	32.1 21.2	22.3	33.9	32.5 23.9	31.6 22.0	31.0 21.3	31.6 21.9	26.8	27.6
7 ระยอง	RAYONG										
8 จันทบุรี	CHANTHABURI	27.1 20.1	31.8 20.4	34.0 22.7	33.5 22.4	31.5 23.4	30.8 20.6	31.0 20.8	31.4 21.5	26.5	26.6
9 คลองใหญ่	Khlong Yai	31.2 23.0	31.2 23.7	32.4 24.0	33.0 22.7	32.9 22.9	32.8 23.6	31.5 22.8	32.1 23.2	27.7	26.7
ภาคใต้	**SOUTHERN PART**										
1 หัวหิน	Hua Hin	26.5 21.9	29.7 23.3	31.5 22.9	30.5 23.8	29.6 25.2	28.6 22.8	28.3 22.5	29.2 23.2	26.2	26.4
2 ประจวบคีรีขันธ์	PRACHUAP KHIRI KHAN	28.0 22.6	30.0 23.1	30.4 23.3	31.3 21.3	30.2 22.5	29.4 23.9	28.2 22.4	29.6 22.7	26.2	26.1
3 ชุมพร	CHUMPHON	25.0 22.2	28.4 23.0	30.0 22.3	31.1 22.6	31.6 24.1	29.6 23.2	24.9 20.6	28.7 22.6	25.7	25.9
4 สุราษฎร์ธานี	SURAT THANI	24.4 23.2	27.6 23.2	29.5 22.9	29.0 24.0	30.4 22.5	31.2 23.0	30.5 22.0	28.9 23.0	26.0	26.2
5 เกาะสมุย	Ko Samui	25.3 23.9	28.4 25.0	29.3 26.9	29.2 25.6	29.8 24.6	29.6 26.3	29.8 25.3	28.7 25.4	27.1	...
6 นครศรีธรรมราช	NAKHON SI THAMMARAT	26.5 23.6	27.6 23.6	27.0 22.2	28.0 23.2	30.2 22.8	30.1 24.1	30.2 23.6	28.5 23.3	25.9	26.2
7 สงขลา	SONGKHLA	29.5 24.1	26.6 24.6	26.6 24.0	30.0 24.0	29.0 25.0	29.6 24.7	29.7 25.5	29.0 24.6	25.8	26.9
8 ปัตตานี	PATTANI	31.3 23.4	24.5 22.5	28.6 22.5	29.6 23.2	29.5 22.6	30.4 23.5	29.6 22.5	29.1 22.9	26.0	26.6
9 นราธิวาส	NARATHIWAT	31.3 23.7	26.0 23.2	25.8 23.6	28.5 23.5	29.0 23.3	31.2 26.0	30.1 24.5	33.3 23.9	28.6	26.2
10 ระนอง	RANONG	24.3 22.6	29.0 24.2	30.2 24.5	29.5 24.3	31.6 22.7	31.0 22.4	31.5 21.6	29.6 23.3	26.4	26.1
11 ภูเก็ต	PHUKET	30.0 24.7	30.4 24.8	28.3 24.7	30.2 24.4	31.3 24.8	32.4 24.[illegible]	31.5 24.7	30.6 24.6	27.6	27.2
12 สนามบินภูเก็ต	Phuket Airport	29.2 24.3	30.4 24.8	28.5 23.9	29.5 25.1	31.0 23.3	32.0 23.5	31.3 22.8	30.3 24.0	27.2	26.6
13 สนามบินตรัง	Trang Airport	31.2 22.7	26.0 23.7	27.8 22.9	30.7 23.7	3[illegible].3 24.1	30.1 23.1	31.0 23.0	29.6 23.3	2[illegible]	26.7

REMARKS

1. **Meteorological Department's Station** (with * mark). Rainfall observation is performed daily at 07.00 a.m. by the Meteorological Department's personnel. Therefore the daily amount of rainfall in this publicatiou means the total amount of rainfall in 24 hr. period from 07.00 a.m. of the recorded date to 07.00 a.m. of the following day.

2. **Voluntary Rainfall Station** (without * mark) located at District and Province. Rainfall observation is performed daily at 09.00 a.m. by the voluntary observer. The daily amount of rainfall means the total amount of rainfall in 24 hr. period from 09.00 a.m. of the recorded date to 09.00 a.m. of the following day.

3. **Rainfall and Temperature Data** The daily rainfall and temperature observations are submitted to the Meteorological Department soon after the measurement by the following means :—

   — By radio or telegraph from the Meteorological Department's stations.
   — By telegraph from voluntary rainfall stations

   Those daily reports generally arrive at the Meteorological Department from about 07.00 a.m. to 07.00 p.m.

4. **Rainfall Intensity in 1 day (24 hours)**

Light Rainfall	amounts	0.1 — 10.0	millimetres
Moderate Rainfall	"	10.1 — 35.0	"
Heavy Rainfall	"	35.1 — 90.0	"
Very Heavy Rainfall	"	90.1	millimetres and above
Blank	represents	No rainfall or observation of rainfall does not arrive in time for publication.	
T	"	Trace or light rainfall with amount less than 0.1 millimetres.	

Various Data in this publication are published hurriedly to service the user. Therefore the user should be cautious in using them. If there is any doubts please inquired the Meteorological Statistics Subdivision of the Climatology Division for further informations by dialing the number 3916054 and 3910178.

Meteorological Department
Bangkok Metropolis

Climatology Division.

● กำหนดออก สัปดาห์ละ 1 ฉบับ ปีละ 52 ฉบับ

● ค่าบำรุง ฉบับละ 6 บาท ปีละ 150 บาท

● การบอกรับ ติดต่อที่กองภูมิอากาศ กรมอุตุนิยมวิทยา

โทร. 3916054

พิมพ์ที่โรงพิมพ์กรมอุตุนิยมวิทยา กระทรวงคมนาคม กรุงเทพมหานคร

นายสมิทธ ธรรมสโรช ผู้พิมพ์ผู้โฆษณา 2522

M06.1/593
T364we

กรมอุตุนิยมวิทยา กระทรวงคมนาคม

รายงานอากาศประจำสัปดาห์ ระหว่างวันที่ ๒๖ พฤศจิกายน – ๒ ธันวาคม ๒๕๒๒

และ

การคาดหมายลักษณะอากาศ ระหว่างวันที่ ๓ – ๙ ธันวาคม ๒๕๒๒

ฉบับที่ ๔๙/๒๕๒๒

น.อ. ดร. ขจิต บัวจิตติ ร.น.

อธิบดีกรมอุตุนิยมวิทยา

METEOROLOGICAL DEPARTMENT
MINISTRY OF COMMUNICATION
BANGKOK, THAILAND

WEEKLY WEATHER REPORT

DURING THE PERIOD 26 NOVEMBER – 2 DECEMBER 1979

AND

WEATHER OUTLOOK

DURING 3 – 9 DECEMBER 1979

No. 49/1979

Capt. Kajit Buajitti R.T.N.

Director – General

CENTRAL
LIBRARY
AUG 1980
N.O.A.A.
U. S. Dept. of Commerce

หมายเหตุ

1. สถานีของกรมอุตุนิยมวิทยา (มีเครื่องหมาย *) ทำการตรวจวัดจำนวนฝนตกเวลา 07.00 น. ทุกวัน โดยเจ้าหน้าที่ของกรมอุตุนิยมวิทยา ดังนั้น จำนวนฝนรายวันในรายงานเล่มนี้ หมายถึงปริมาณฝนรวมในช่วงเวลา 24 ชั่วโมง ตั้งแต่เวลา 07.00 น. ของวันที่แจ้งไว้ในรายงาน จนถึงเวลา 07.00 น. ของวันรุ่งขึ้น

2. สถานีฝนอำเภอและจังหวัด (ไม่มีเครื่องหมาย *) ทำการตรวจวัดจำนวนฝนตกเวลา 09.00 น. ทุกวัน โดยเจ้าหน้าที่ ที่อยู่ในอำเภอหรือจังหวัดที่ได้รับแต่งตั้งจากกรมอุตุนิยมวิทยา ดังนั้น จำนวนฝนรายวัน หมายถึงปริมาณฝนรวมในช่วงเวลา 24 ชั่วโมง ตั้งแต่เวลา 09.00 น. ของวันที่แจ้งไว้ในรายงานจนถึงเวลา 09.00 น. ของวันรุ่งขึ้น

3. ข้อมูลฝนและอุณหภูมิ ที่พิมพ์ในรายงานเล่มนี้ เป็นข้อมูลที่เจ้าหน้าที่ผู้ทำการตรวจรายงานมายังกรมอุตุนิยมวิทยา ทุกวันภายหลังการตรวจ

   - สถานีของกรมอุตุนิยมวิทยา รายงานทางวิทยุโทรศัพท์หรือโทรเลข
   - สถานีฝนอำเภอและจังหวัด รายงานทางโทรเลข

   รายงานดังกล่าวนี้ กรมอุตุนิยมวิทยา จะได้รับตั้งแต่เวลาประมาณ 07.00 น. จนถึงเวลา 10.00 น.

4. เกณฑ์ฝนใน 1 วัน (24 ชั่วโมง)

ฝนเล็กน้อย	จำนวนตั้งแต่	0.1 – 10.0 มิลลิเมตร
ฝนปานกลาง	"	10.1 – 35.0 "
ฝนหนัก	"	35.1 – 90.0 "
ฝนตกหนักมาก	"	90.1 มิลลิเมตร ขึ้นไป
ช่องว่าง	หมายความว่า	ไม่มีฝนตกหรือยังไม่ได้รับรายงาน
๐	"	ฝนตกน้อยไม่ถึง 0.1 มิลลิเมตร

ข้อมูลต่าง ๆ เหล่านี้ได้ดำเนินการจัดพิมพ์โดยรีบด่วน เพื่อสนองความต้องการแก่ผู้ใช้ จึงยังไม่ได้ทำการตรวจสอบ ฉะนั้น ผู้ใช้จึงควรพิจารณาข้อมูลก่อนที่จะนำไปใช้ หากมีข้อสงสัยประการใด โปรดติดต่อสอบถามเจ้าหน้าที่ งานสถิติอุตุนิยมวิทยา กองภูมิอากาศ โทรศัพท์ 3916054 และ 3910178

กองภูมิอากาศ กรมอุตุนิยมวิทยา

กรุงเทพมหานคร

การคาดหมายลักษณะอากาศใน ๗ วันข้างหน้า
ตั้งแต่วันที่ ๓ – ๙ ธันวาคม ๒๕๒๒
ลักษณะทั่วไป

สิ่งความกดอากาศสูงที่ปกคลุมประเทศไทยจะอ่อนกำลังลง อนึ่ง มรสุมตะวันออกเฉียงเหนือบริเวณอ่าวไทยจะมีกำลังปานกลางในระยะครึ่งแรกของสัปดาห์

ภาคเหนือ ภาคตะวันออกเฉียงเหนือ ภาคกลาง ภาคตะวันออกรวมทั้งชายฝั่ง	จะมีหมอกในตอนเช้าและอากาศเย็น เว้นแต่ทางตอนบนของภาคตะวันออกเฉียงเหนือมีอากาศหนาว และอุณหภูมิจะสูงขึ้นโดยทั่วไป
ภาคใต้ฝั่งตะวันออก	จะมีฝนหรือฝนฟ้าคะนองกระจาย ส่วนมากในบริเวณตั้งแต่จังหวัดชุมพรลงไป ทะเลมีคลื่นลมปานกลางในระยะครึ่งแรกของสัปดาห์
ภาคใต้ฝั่งตะวันตก	จะมีฝนเป็นแห่ง ๆ เกือบตลอดสัปดาห์
กรุงเทพมหานคร	อากาศเย็นกับจะมีหมอกบางในตอนเช้าและอุณหภูมิจะสูงขึ้น

กรมอุตุนิยมวิทยา
๓ ธ.ค. ๒๒

Weather outlook for the period 3 - 9 December 1979
General Situation

The wedge of the anticyclone over Thailand will weaken. The Northeast monsoon over the Gulf of Thailand is moderate in its strength during the first half of the week.

Northern Part: Northeastern Part: Central Part: Eastern Part and Coastal Area:	Morning fog with cool weather except for cold in the upper portion of Northeastern Part with generally increase in temperature.
Southern Thailand East Coast:	Scattered showers or thundershowers mainly in the area from Chumphon southward. and moderate sea during the first half of the week.
Southern Thailand West Coast:	Widely scattered showers throughout most of the week.
Bangkok Metropolis:	Cool weather with light fog in the morning and increasing in temperature.

Meteorological Department
3 December 1979

สรุปลักษณะอากาศทั่วไปในรอบสัปดาห์

ระหว่างวันที่ ๒๖ พฤศจิกายน – ๒ ธันวาคม ๒๕๒๒

๑. บริเวณความกดอากาศสูงในประเทศจีนซึ่งได้ทวีกำลังแรงขึ้นในตอนต้นและปลายสัปดาห์ยังคงแผ่ลิ้มลงมาปกคลุมประเทศไทยอยู่ตลอดสัปดาห์ ลักษณะเช่นนี้ทำให้บริเวณประเทศไทยตอนบนยังคงมีอากาศหนาวเย็น โดยเฉพาะภาคตะวันออกเฉียงเหนือทั่วทั้งภาค และบางส่วนของภาคเหนือมีอากาศหนาวตลอดสัปดาห์นี้ สำหรับในปรากฏว่ามีฝนกระจายกับมีฝนหนักบางแห่งในบริเวณภาคใต้ทั้ง ๒ ฝั่งในตอนต้นและปลายสัปดาห์ ส่วนระหว่างตอนกลางสัปดาห์มีฝนบางแห่งทางฝั่งตะวันออกเท่านั้น

๒. รายงานอุณหภูมิต่ำสุดในภาคต่าง ๆ ของประเทศไทยมีดังนี้.–

ภาคเหนือ	๑๐.๐°ซ.ที่ อ.อุ้มผาง	จ.ตาก	เมื่อวันที่	๒๙	พ.ย.
ภาคตะวันออกเฉียงเหนือ	๑๐.๖°ซ.ที่ อ.เมือง	จ.นครพนม	"	๒๙	พ.ย.
ภาคกลาง	๑๓.๑°ซ.ที่ อ.ทองผาภูมิ	จ.กาญจนบุรี	"	๓๐	พ.ย.
ภาคตะวันออก	๑๕.๕°ซ.ที่ อ.อรัญประเทศ	จ.ปราจีนบุรี	"	๓๐	พ.ย.
ภาคใต้	๑๖.๙°ซ.ที่ อ.เมือง	จ.เพชรบุรี	"	๓๐	พ.ย.

๓. รายงานฝนสูงสุดในภาคต่าง ๆ ของประเทศไทยมีดังนี้.–

ภาคใต้	๑๐๒.๓ มม.ที่ อ.รามัน	จ.ยะลา	เมื่อวันที่	๒๖	พ.ย.

กรมอุตุนิยมวิทยา

๓ ธ.ค. ๒๒

Weekly Weather Summary

Period 26 November – 2 December 1979

1. Anticyclone in China intensifying during the beginning and the end of the week still extended its wedge to cover Thailand throughout the week. Consequently, cool and cold weather was still experienced over the Upper Thailand, especially in the whole portion of the Northeastern Part and some parts of Northern Thailand cold weather were recorded throughout the week. For rainfall in the lower portion of Southern Thailand, scattered rainshowers with isolated heavy falls were reported along the coastal area of Southern Thailand at the beginning and the last periods of the week, and isolated rainshowers was only experienced in the East Coast during the mid-period of the week.

2. Hight temperature in various parts of Thailand were as follows:-

Northern Part	10.0°C.at Umphang	Tak	on	28	Nov.
Northeastern Part	10.6°C.at Amphoe Muang	Nakhon Phanom	"	29	Nov.
Central Part	13.1°C.at Thong Pha Phum	Kanchanaburi	"	30	Nov.
Eastern Part	15.5°C.at Aranyaprathet	Prachin Buri	"	30	Nov.
Southern Part	16.9°C.at Amphoe Muang	Phetchaburi	"	30	Nov.

3. Lowest rainfall in various parts of Thailand were as follows:-

Southern Part 102.3 mm.at Raman Yala on 26 Nov.

Meteorological Department

3 December 1979

ข่าวอากาศเพื่อการเกษตรประจำสัปดาห์

ระหว่างวันที่ ๒๖ พฤศจิกายน - ๒ ธันวาคม ๒๕๒๒ ปรากฏว่า บริเวณความกดอากาศสูงในประเทศจีนซึ่งได้หวีกำลังแรงขึ้นในตอนต้นและปลายสัปดาห์ยังคงแผ่ลิ่มลงมาปกคลุมประเทศไทยอยู่ตลอดสัปดาห์ ลักษณะเช่นนี้ทำให้บริเวณประเทศไทยตอนบนยังคงมีอากาศหนาวเย็น โดยเฉพาะภาคตะวันออกเฉียงเหนือทั่วทั้งภาคและบางส่วนของภาคเหนือมีอากาศหนาวตลอดสัปดาห์นี้ สำหรับฝนปรากฏว่ามีฝนกระจายกับมีฝนหนักบางแห่งในบริเวณภาคใต้ทั้ง ๒ ฝั่งในตอนต้นและปลายสัปดาห์ ส่วนระหว่างตอนกลางสัปดาห์มีฝนบางแห่งทางฝั่งตะวันออกเท่านั้น

สำหรับจังหวัดซึ่งมีอากาศหนาวได้แก่ เชียงราย น่าน แพร่ ลำปาง ตาก เพชรบูรณ์ เลย อุดรธานี หนองคาย นครพนม สกลนคร ขอนแก่น ชัยภูมิ ร้อยเอ็ด สุรินทร์ อุบลราชธานี นครราชสีมา นครสวรรค์ กาญจนบุรี ลพบุรี (ต.บัวชุม) และปราจีนบุรี (อ.กบินทร์บุรี) อนึ่งจังหวัดที่มีฝนตกหนักได้แก่ นครศรีธรรมราช ปัตตานี นราธิวาส และสตูล ส่วนจังหวัดยะลามีฝนตกหนักมาก

ตั้งแต่วันที่ ๓ - ๙ ธันวาคม คาดว่าลิ่มความกดอากาศสูงซึ่งปกคลุมประเทศไทยจะอ่อนกำลังลง ลักษณะเช่นนี้จะทำให้บริเวณประเทศไทยตอนบนมีอุณหภูมิสูงขึ้นโดยทั่วไป ภาคเหนือ ภาคกลาง และภาคตะวันออกจะมีอากาศเย็น ส่วนทางตอนบนของภาคตะวันออกเฉียงเหนือยังคงมีอากาศหนาวในระยะครึ่งแรกของสัปดาห์ สำหรับภาคใต้จะมีฝนกระจายส่วนมากทางด้านฝั่งตะวันออกตั้งแต่จังหวัดชุมพรลงไป อนึ่งบริเวณอ่าวไทยยังมีคลื่นลมค่อนข้างแรงในระยะครึ่งแรกของสัปดาห์นี้

ข้อควรทราบ :

ระยะสัปดาห์นี้บริเวณประเทศไทยตอนบนจะมีอากาศอุ่นขึ้นเกือบทั่วไป กับมีหมอกบางในตอนเช้า สำหรับที่ลุ่มบางแห่งและบริเวณหุบเขาจะมีน้ำค้างจัด สภาพเช่นนี้จะทำให้ต้นพืชและผลผลิตเปียกชื้น ดังนั้นชาวไร่ฝ้ายไม่ควรเก็บปุยฝ้ายที่เปียกหรือชื้น เพราะว่าจะได้ปุยฝ้ายที่คุณภาพไม่ดี ชาวไร่ไม่ควรเก็บฝ้ายในวันซึ่งมีน้ำค้างจัด ถ้าจะเก็บต้องคอยให้น้ำค้างแห้งเสียก่อน หากเก็บปุยฝ้ายที่ยังมีความชื้นอยู่ก็ควรนำออกตากแดดอีก ๒ - ๓ ครั้ง ซึ่งในระยะนี้ท้องฟ้าโปร่ง มีแสงแดดดี เหมาะแก่การตากผลผลิตต่าง ๆ.

กรมอุตุนิยมวิทยา

๓ ธันวาคม ๒๕๒๒

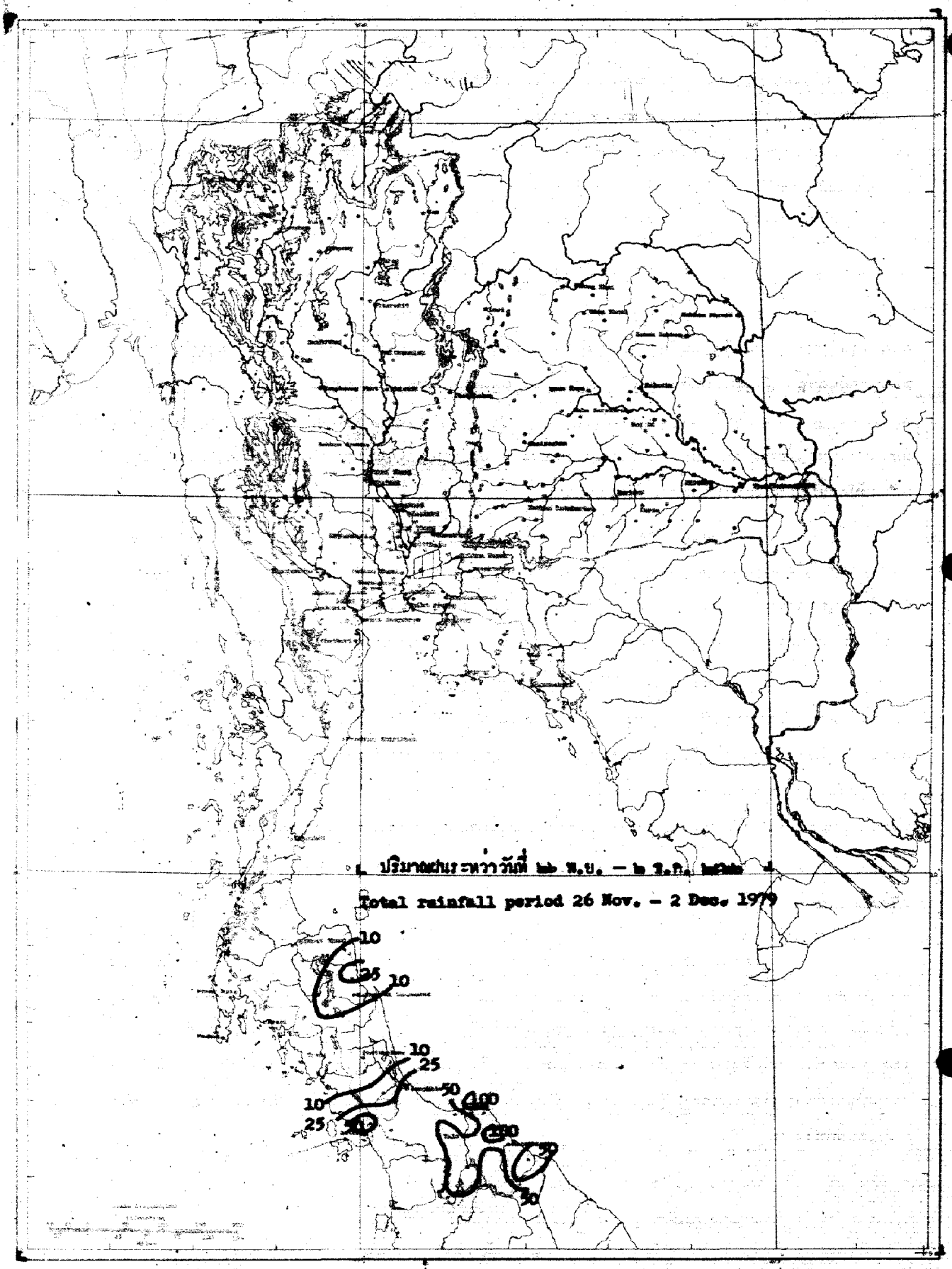
ปริมาณฝนระหว่างวันที่ 26 พ.ย. – 2 ธ.ค.
Total rainfall period 26 Nov. – 2 Dec. 1979
10
25
10
10
25
50
100
10
25
200
30
50

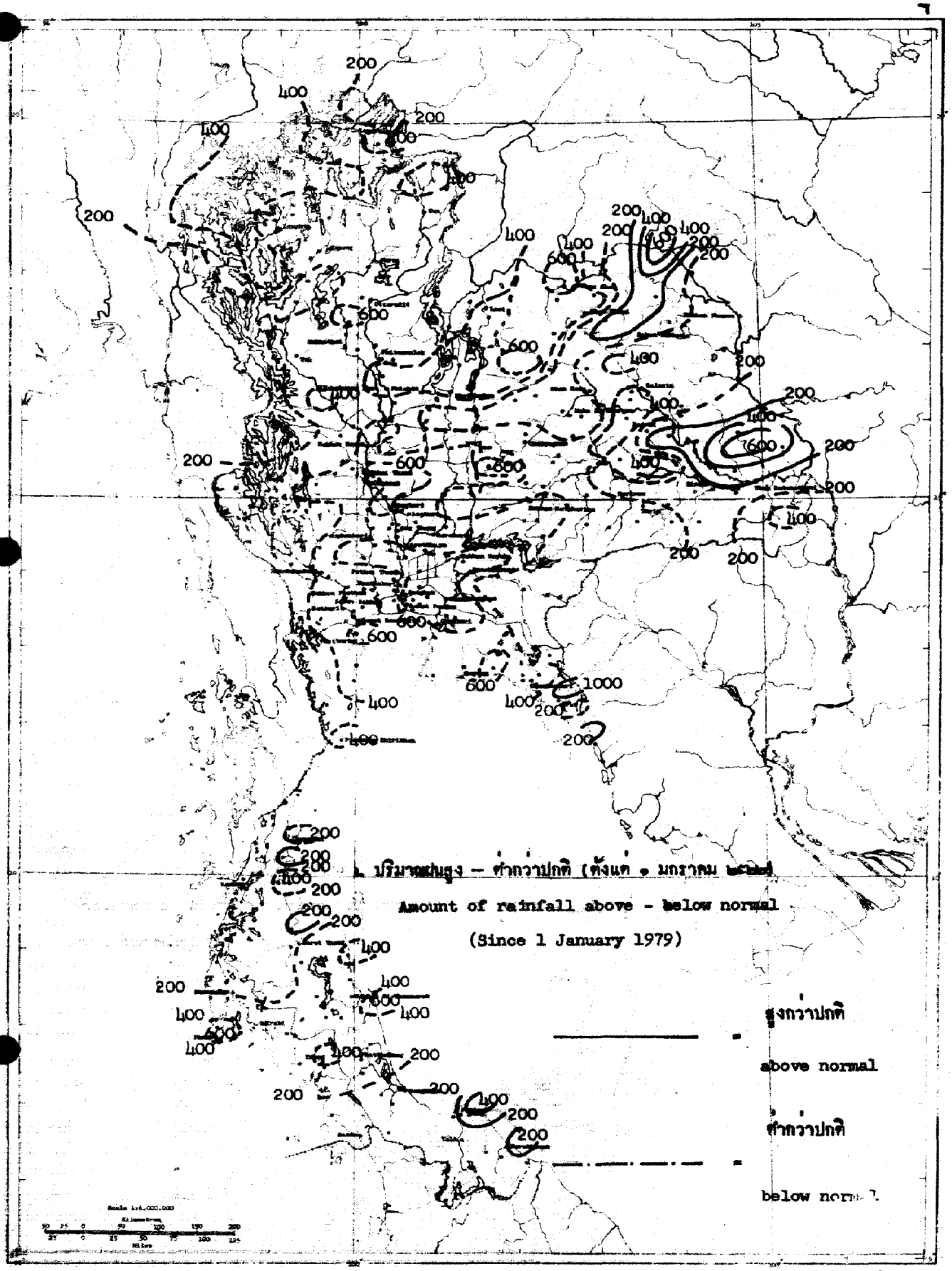
ปริมาณฝนสูง – ต่ำกว่าปกติ (ตั้งแต่ 1 มกราคม
Amount of rainfall above - below normal
(Since 1 January 1979)
สูงกว่าปกติ
above normal
ต่ำกว่าปกติ
below normal

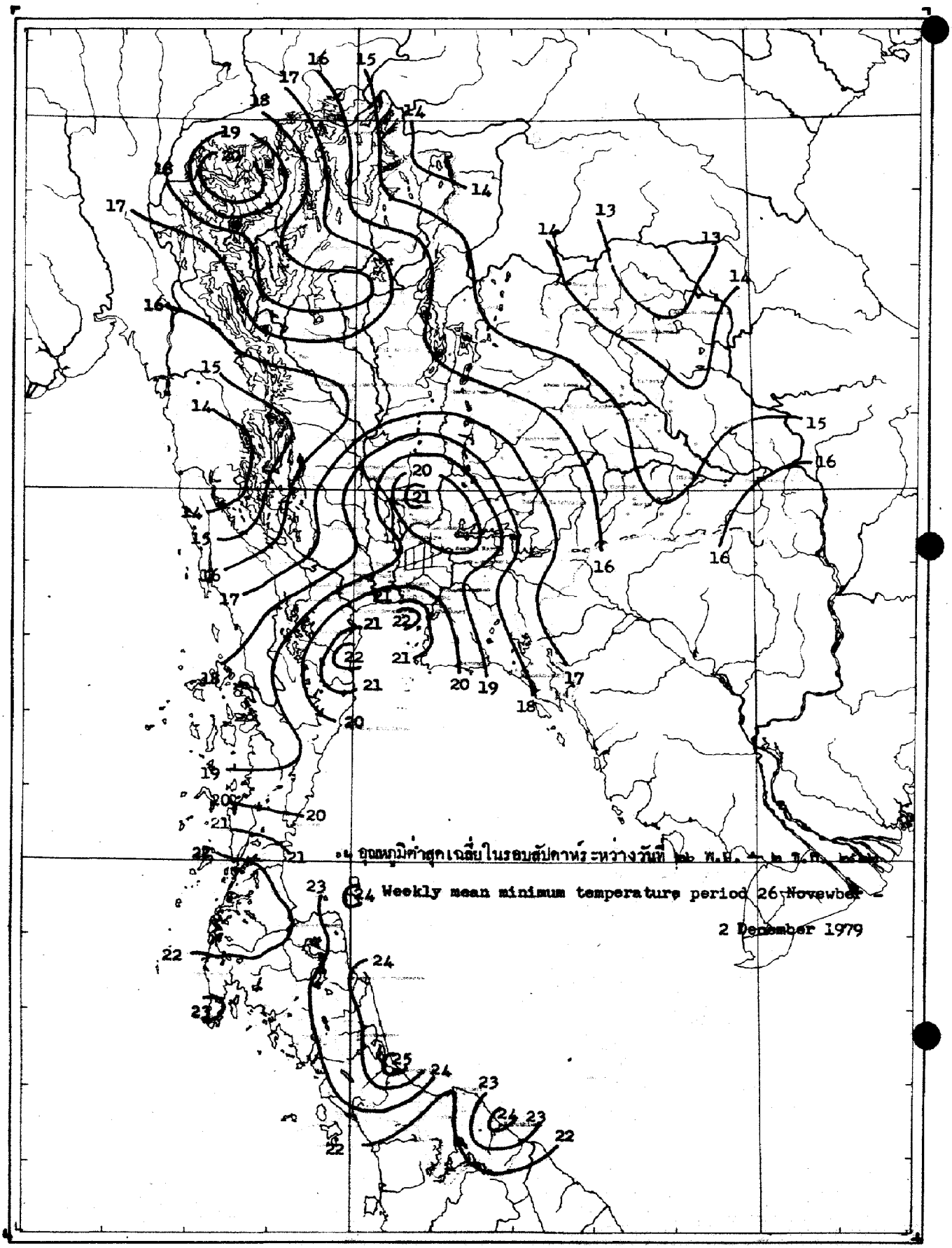
อุณหภูมิต่ำสุดเฉลี่ยในรอบสัปดาห์ระหว่างวันที่ ๒๖ พ.ย. - ๒ ธ.ค. ๒๕๒๒
Weekly mean minimum temperature period 26 Novewber -
2 December 1979

สถานีฝน	Station	วันที่และจำนวนน้ำฝนเป็นมิลลิเมตร Date and amount of rainfall in millimeters							ฝนรวม มม. Total rainfall mm.	ฝนรวมตั้งแต่ 1 มกราคม Accumulative rainfall since 1 January	
		พฤศจิกายน–ธันวาคม November–December								ปริมาณ มม. Amount mm.	สูงต่ำกว่าปกติ Above or below Normal
		26	27	28	29	30	1	2			
ภาคเหนือ	**NORTHERN PART**										
1 **เชียงราย**	**CHIANG RAI***								0.0	1413.8	-333.7
2 แม่สาย	Mae Sai								0.0	1207.5	-366.1
3 เชียงแสน	Chiang Saen								0.0	1401.4	-167.6
4 เชียงของ	Chiang Khong								0.0	1683.8	+104.0
5 แม่จัน	Mae Chan								0.0	963.9	
6 แม่สรวย	Mae Suai								0.0	1024.5	-275.5
7 เทิง	Thoeng								0.0	1199.7	-462.4
8 เชียงคำ	Chiang Kham								0.0	1289.3	- 61.4
9 เวียงป่าเป้า	Wiang Pa Pao								0.0	547.9	-559.1
10 พาน	Phan								0.0	1181.9	-177.3
11 แม่ใจ	Mae Chai								0.0	766.4	-561.2
12 พะเยา	Phayao								0.0	494.5	-520.7
13 จุน	Chun										
14 **แม่ฮ่องสอน**	**MAE HONG SON***								0.0	849.9	-390.8
15 ปาย	Pai								0.0	783.6	-524.3
16 ขุนยวม	Khun Yuam								0.0	792.4	-449.8
17 แม่ลาน้อย	Mae La Noi								0.0	968.0	
18 แม่สะเรียง	Mae Sariang*								0.0	1110.5	-130.5
19 **เชียงใหม่**	**CHIANG MAI***								0.0	962.1	-297.0
20 ฝาง	Fang								0.0	721.3	-534.0
21 แม่อาย	Mae Ai										
22 เชียงดาว	Chiang Dao										
23 แม่แตง	Mae Taeng								0.0	739.9	-441.9
24 แม่ริม	Mae Rim								0.0	709.0	-403.4
25 สันทราย	San Sai								0.0	697.1	-483.8
26 ดอยสะเก็ด	Doi Saket								0.0	862.9	-324.4
27 สันกำแพง	San Kamphaeng								0.0	193.1	
28 หางดง	Hang Dong								0.0	1234.4	+ 97.7
29 สารภี	Saraphi								0.0	1164.3	
30 สันป่าตอง	San Pa Tong								0.0	890.4	- 87.2
31 จอมทอง	Chom Thong								0.0	915.1	- 20.7
32 ฮอด	Hot								0.0	698.4	-404.7
33 **ลำพูน**	**LAMPHUN**								0.0	793.0	-155.7
34 ป่าซาง	Pa Sang								0.0	999.3	+ 30.2
35 ลี้	Li								0.0	675.5	-485.7
36 **ลำปาง**	**LAMPANG***								0.0	672.5	-378.0
37 งาว	Ngao								0.0	1133.1	- 85.1
38 แจ้ห่ม	Chae Hom								0.0	827.3	-157.0
39 เกาะคา	Ko Kha								[illegible]	[illegible]32.8	-21[illegible].5
40 สบปราบ	Sop Prap								0.0	1183.6	+124.8

สถานีฝน	Station	วันที่และจำนวนน้ำฝนเป็นมิลลิเมตร Date and amount of rainfall in millimeters พฤศจิกายน–ธันวาคม November–December 26	27	28	29	30	31	2	ฝนรวม มม. Total rainfall mm.	ฝนรวมตั้งแต่ 1 มกราคม Accumulative rainfall since 1 January ปริมาณ มม. Amount mm.	สูงต่ำกว่าปกติ Above or below Normal
41 เถิน	Thoen								0.0	898.0	- 78.9
42 แม่พริก	Mae Phrik										
43 แพร่	PHRAE *								0.0	806.3	-283.7
44 สอง	Song										
45 สูงเม่น	Sung Men										
46 เด่นชัย	Den Chai								0.0	903.8	-267.9
47 น่าน	NAN *								0.0	956.9	-347.3
48 ทุ่งช้าง	Thung Chang								0.0	652.3	
49 เชียงกลาง	Chiang Klang								0.0	781.0	
50 ท่าวังผา	Tha Wang Pha *								0.0	930.4	-489.5
51 บ้า	Pua								0.0	866.5	-410.9
52 สา	Sa								0.0	1025.2	- 94.9
53 นาน้อย	Na Noi										
54 อุตรดิตถ์	UTTARADIT *								0.0	1076.7	-350.9
55 ฟากท่า	Fak Tha								0.0	843.9	-308.2
56 น้ำปาด	Nam Pat								0.0	914.4	-274.9
57 สนามบินอุตรดิตถ์	Uttaradit Airport *										
58 ท่าปลา	Tha Pla								0.0	1143.6	- 80.1
59 ลับแล	Laplae								0.0	1487.2	+ 1.7
60 ตาก	TAK *								0.0	[illegible]	-154.9
61 เขื่อนภูมิพล	Bhumibol Dam *								0.0	[illegible]	-216.5
62 บ้านตาก	Ban Tak								0.0	818.4	- 23.2
63 แม่ระมาด	Mae Ramat										
64 แม่สอด	Mae Sot *								0.0	1180.2	-326.7
65 สุโขทัย	SUKHOTHAI								0.0	1038.8	- 73.3
66 ทุ่งเสลี่ยม	Thung Saliam								0.0	511.7	-677.0
67 สวรรคโลก	Sawankhalok								0.0	476.8	-611.5
68 กงไกรลาศ	Kong Krailat								0.0	1169.4	- 95.7
69 บ้านด่านลานหอย	Ban Dan Lan Hoi										
70 พิษณุโลก	PHITSANULOK *								0.0	938.9	-396.9
71 นครไทย	Nakhon Thai								0.0		
72 พรหมพิราม	Phrom Phiram								0.0	976.1	+ 11.1
73 วังทอง	Wang Thong								0.0	1037.1	-322.7
74 บางกระทุ่ม	Bang Krathum								0.0	961.6	-422.8
75 กำแพงเพชร	KAMPHAENG PHET								0.0	915.4	-293.1
76 พรานกระต่าย	Phan Kratai								0.0	897.5	-538.1
77 คลองขลุง	Khlong Khlung								0.0	632.6	
78 ขานุวรลักษบุรี	Khanu Woralaksaburi								0.0	1060.1	-212.0
79 พิจิตร	PHICHIT								0.0	693.3	
80 สามง่าม	Sam Ngam								0.0	747.4	-519.3
81 ตะพานหิน	Taphan Hin								0.0	619.6	

สถานีฝน	Station	วันที่และจำนวนน้ำฝนเป็นมิลลิเมตร Date and amount of rainfall in millimeters พฤศจิกายน–ธันวาคม November–December 26	27	28	29	30	1	2	ฝนรวม มม. Total rainfall mm.	ฝนรวมตั้งแต่ 1 มกราคม Accumulative rainfall since 1 January ปริมาณ มม. Amount mm.	สูงต่ำกว่าปกติ Above or below Normal
82 บางมูลนาค	Bang Mun Nak										
83 โพทะเล	Pho Thale										
84 เพชรบูรณ์	**PHETCHABUN***								0.0	786.9	-441.7
85 หล่มเก่า	Lom Kao								0.0	1040.8	-480.3
86 หล่มสัก	Lom Sak*								0.0	956.0	- 26.0
87 ชนแดน	Chon Daen								0.0	1034.4	-190.3
88 หนองไผ่	Nong Phai								0.0	1116.9	- 82.0
89 วิเชียรบุรี	Wichian Buri*								0.0	1104.8	- 21.7
ภาคตะวันออกเฉียงเหนือ	**NORTHEASTERN PART**										
1 เลย	**LOEI***								0.0	1305.4	+ 96.0
2 เชียงคาน	Chiang Khan								0.0	981.3	-283.1
3 ท่าลี่	Tha Li								0.0	217.6	
4 ด่านซ้าย	Dan Sai								0.0	839.7	-255.2
5 วังสะพุง	Wang Saphung								0.0	548.9	-548.1
6 หนองคาย	**NONG KHAI**								0.0	1176.5	-603.5
7 ศรีเชียงใหม่	Si Chiang Mai								0.0	1165.9	-518.6
8 ท่าบ่อ	Tha Bo								0.0	986.7	
9 โพนพิสัย	Phon Phisai										
10 บึงกาฬ	Bung Kan										
11 เซกา	Seka								0.0	2404.4	+746.9
12 อุดรธานี	**UDON THANI**								0.0	964.3	-577.0
13 เพ็ญ	Phen								0.0	1125.8	-206.9
14 กุมภวาปี	Kumphawapi								0.0	1430.7	+350.6
15 หนองหาร	Nong Han								0.0	573.8	
16 หนองบัวลำภู	Nong Bua Lam Phu								0.0	128.7	
17 สกลนคร	**SAKON NAKHON***								0.0	1558.9	+ 91.0
18 วานรนิวาส	Wanon Niwat								0.0	552.5	
19 สว่างแดนดิน	Sawang Daen Din								0.0	1903.4	+287.4
20 พรรณานิคม	Phanna Nikhom								0.0	1639.7	+120.6
21 นครพนม	**NAKHON PHANOM**								0.0	2092.7	-242.6
22 บ้านแพง	Ban Phaeng								0.0	2459.5	-293.7
23 ท่าอุเทน	Tha Uthen										
24 นาแก	Na Kae								0.0	1597.2	+ 94.8
25 ธาตุพนม	That Phanom								0.0	1711.9	- 48.8
26 มุกดาหาร	Mukdahan*								0.0	1400.1	- 91.7
27 กาฬสินธุ์	**KALASIN**								0.0	1071.0	-317.9
28 ยางตลาด	Yang Talat								0.0	1107.4	-198.2
29 สหัสขันธ์	Sahatsakhan								0.0	1141.0	-189.0
30 กุฉินารายณ์	Kuchinarai								0.0	1160.1	-342.6
31 กมลาไสย	Kamalasai								0.0	930.1	-343.0
32 ร้อยเอ็ด	**ROI ET***								0.0	948.8	- 54.9

สถานีฝน	Station	วันที่และจำนวนน้ำฝนเป็นมิลลิเมตร Date and amount of rainfall in millimeters							ฝนรวม มม. Total rainfall mm.	ฝนรวมตั้งแต่ 1 มกราคม Accumulative rainfall since 1 January	
		พฤศจิกายน–ธันวาคม November–December								ปริมาณ มม. Amount mm.	สูงต่ำกว่าปกติ Above or below Normal
		26	27	28	29	30	1	2			
33 โพนทอง	Phon Thong								0.0	198.7	
34 ธวัชบุรี	Thawatchaburi										
35 อาจสามารถ	At Samat										
36 เสลภูมิ	Selaphum										
37 จตุรพักตร์พิมาน	Chaturaphak Phiman								0.0	1360.3	+289.9
38 เกษตรวิสัย	Kaset Wisai								0.0	1051.9	-348.9
39 สุวรรณภูมิ	Suwannaphum								0.0	1036.6	-564.1
40 มหาสารคาม	MAHA SARAKHAM								0.0	1251.6	-123.1
41 เชียงยืน	Chiang Yun								0.0	783.5	-494.8
42 กันทรวิชัย	Kantharawichai								0.0	[illegible]	-637.4
43 โกสุมพิสัย	Kosum Phisai*								0.0	[illegible]	-256.6
44 บรบือ	Borabu								0.0	1149.6	-110.3
45 วาปีปทุม	Wapi Pathum								0.0	630.8	-537.1
46 พยัคฆภูมิพิสัย	Phayakkhaphum Phisai								0.0	914.7	-492.5
47 ขอนแก่น	KHON KAEN*								[illegible]	1327.2	- 24.6
48 น้ำพอง	Nam Phong								0.0	833.6	-238.6
49 ภูเวียง	Phu Wiang								0.0	1242.2	+ 22.0
50 ชุมแพ	Chum Phae								0.0	[illegible]	-626.4
51 มัญจาคีรี	Mancha Khiri								[illegible]	1203.3	+ 43.5
52 ชนบท	Chonnabot								0.0	[illegible]	+ 52.8
53 บ้านไผ่	Ban Phai								[illegible]	[illegible]	+ 1.3
54 พล	Phon								[illegible]	[illegible]	-194.1
55 หนองสองห้อง	Nong Song Hong								0.0	1135.6	-136.0
56 ชัยภูมิ	CHAIYAPHUM*								[illegible]	[illegible]	-274.7
57 เกษตรสมบูรณ์	Kaset Sombun								0.0	348.4	
58 ภูเขียว	Phu Khieo								0.0	1156.3	+110.2
59 คอนสวรรค์	Khon Sawan								0.0	1171.6	+ 12.6
60 จัตุรัส	Chatturat								0.0	749.9	-361.1
61 บำเหน็จณรงค์	Bamnet Narong								0.0	607.3	-605.0
62 นครราชสีมา	NAKHON RATCHASIMA*								0.0	642.7	-552.5
63 บัวใหญ่	Bua Yai										
64 คง	Khong								0.0	996.8	- 92.8
65 ด่านขุนทด	Dan Khun Thot								0.0	680.9	-359.4
66 โนนไทย	Non Thai								0.0	1011.0	- 86.8
67 โนนสูง	Non Sung								0.0	880.2	-342.2
68 พิมาย	Phimai								0.0	426.2	
69 สีคิ้ว	Sikhiu								0.0	941.3	-142.9
70 สูงเนิน	Sung Noen								0.0	[illegible]	-242.5
71 ปักธงชัย	Pak Thong Chai										
72 โชคชัย	Chok Chai*								0.0	1036.7	- 21.2
73 ครบุรี	Khon Buri								0.0	613.6	-443.1

สถานีฝน	Station	วันที่และจำนวนน้ำฝนเป็นมิลลิเมตร Date and amount of rainfall in millimeters							ฝนรวม มม. Total rainfall mm	ฝนรวมตั้งแต่ 1 มกราคม Accumulative rainfall since 1 January	
		พฤศจิกายน–ธันวาคม November-December								ปริมาณ มม. Amount mm.	สูงต่ำกว่าปกติ Above or below Normal
		26	27	28	29	30	1	2			
74 บุรีรัมย์	BURI RAM										
75 พุทไธสง	Phutthaisong								0.0	1164.6	-188.2
76 สตึก	Satuk								0.0	1181.6	0140.9
77 ลำปลายมาศ	Lam Phai Mat									576.7	
78 นางรอง	Nang Rong								0.0	985.5	-316.5
79 สุรินทร์	SURIN								0.0	1245.1	- 61.2
[illegible] รัตนบุรี	Rattanaburi								0.0	1261.0	- 19.9
[illegible] ท่าตูม	Tha Tum								0.0	1264.6	+ 73.1
[illegible] ศีขรภูมิ	Sikhoraphum										
[illegible] ปราสาท	Prasat								0.0	389.7	-323.8
81 สังขะ	Sangkha								0.0	562.9	
[illegible] ศรีสะเกษ	SI SA KET										
86 ราษีไศล	Rasi Salai								0.0	1086.5	-165.1
87 กันทรารมย์	Kantharatom								0.0	1426.7	+201.4
88 ขุขันธ์	Khukhan								0.0	1411.7	+128.7
89 ขุนหาญ	Khun Han								0.0	1190.1	-192.0
90 กันทรลักษ์	Kantharalak								0.0	1322.7	- 24.7
91 อุบลราชธานี	UBON RATCHATHANI								0.0	1716.1	+147.5
[illegible] เขมราฐ	Khemarat								0.0	1745.4	+261.4
[illegible] อำนาจเจริญ	Amnat Charoen								0.0	918.9	
[illegible] ยโสธร	Yasothon										
[illegible] เดชอุดม	Teakan Phutphon								0.0	2144.7	+633.7
มหาชนะชัย	Maha Chana Chai								0.0	2052.7	+598.0
[illegible] เขื่องใน	Khuang Nai								0.0	1232.7	-272.0
[illegible] โขงเจียม	Khong Chiam										
[illegible] ตระการพืชผล	Det Udom								0.0	1631.5	+ 93.0
[illegible] บุณฑริก	Bunthatik								0.0	1221.5	-463.6
ภาคกลาง	CENTRAL PART										
1 นครสวรรค์	NAKHON SAWAN								0.0	678.2	-506.2
2 บรรพตพิสัย	Banphot Phisai								0.0	899.8	- 58.6
3 ชุมแสง	Chumsaeng								0.0	854.1	-407.8
4 หนองบัว	Nong Bua										
5 ลาดยาว	Lat Yao										
6 ท่าตะโก	Tha Tako								0.0	837.2	-242.9
7 พยุหคีรี	Phayuha Khiri								0.0	872.6	-185.3
8 ตาคลี	Takhli								0.0	721.5	-570.2
9 อุทัยธานี	UTHAI THANI								0.0	843.4	-314.8
10 สว่างอารมณ์	Sawang Arom								0.0	847.9	-268.2
11 บ้านไร่	Ban Rai								0.0	698.8	-487.1
12 ทัพทัน	Thap than								0.0	031.7	-225.1
13 หนองฉาง	Nong Chang								0.0	1080.2	-336.1

สถานีฝน	Station	วันที่และจำนวนน้ำฝนเป็นมิลลิเมตร Date and amount of rainfall in millimeters พฤศจิกายน–ธันวาคม November-December 26	27	28	29	30	1	2	ฝนรวม มม. Total rainfall mm.	ฝนรวมตั้งแต่ 1 มกราคม Accumulative rainfall since 1 January ปริมาณ มม. Amount mm.	สูงต่ำกว่าปกติ Above or below Normal
14 หนองขาหย่าง	Nong Khayang								0.0	1077.0	- 97.6
15 ชัยนาท	CHAI NAT								0.0	822.0	-313.6
16 มโนรมย์	Manorom								0.0	863.7	-327.1
17 วัดสิงห์	Wat Sing								0.0	786.3	-448.9
18 หันคา	Hankha										
19 สิงห์บุรี	SING BURI								0.0	525.8	-569.3
20 อินทร์บุรี	In Buri								0.0	403.7	
21 บางระจัน	Bang Rachan								0.0	610.1	-619.2
22 พรหมบุรี	Phrom Buri								0.0	642.8	-666.9
23 ลพบุรี	LOP BURI*								0.0	771.9	-566.6
24 บ้านหมี่	Ban Mi								0.0	492.3	-531.0
25 บัวชุม	Bua Chum*								0.0	956.9	-252.1
26 ชัยบาดาล	Chai Badan								0.0	794.4	-309.4
27 พัฒนานิคม	Phatthana Nikhom								0.0	479.6	-599.3
28 โคกสำโรง	Khok Samrong								0.0	396.1	-658.9
29 ท่าวุ้ง	Tha Wung								0.0	671.4	
30 สุพรรณบุรี	SUPHAN BURI*								0.0	705.9	-560.3
31 เดิมบางนางบวช	Doembang Nangbuat										
32 สามชุก	Sam Chuk										
33 ดอนเจดีย์	Don Chedi										
34 ศรีประจันต์	Si Phrachan										
35 อู่ทอง	U Thong								0.0	257.1	
36 บางปลาม้า	Bang Pa Ma										
37 สองพี่น้อง	Song Phi Nong								0.0	709.1	-120.4
38 อ่างทอง	ANG THONG								0.0	1012.7	-306.0
39 โพธิ์ทอง	Pho Thong										
40 ไชโย	Chaiyo								0.0	712.7	-323.3
41 วิเศษชัยชาญ	Wiset Chai Chan								0.0	858.3	-516.9
42 ป่าโมก	Pa Mok								0.0	674.3	-498.6
43 สระบุรี	SARABURI								0.0	969.0	-577.8
44 พระพุทธบาท	Phra Phutthabat										
45 บ้านหมอ	Ban Mo								0.0	421.5	
46 เสาไห้	Sao Hai								0.0	914.6	-593.3
47 แก่งคอย	Kaeng Khio								0.0	840.6	
48 หนองแค	Nong Khae								0.0	649.3	
49 พระนครศรีอยุธยา	PHRA NAKHON SI AYUTTHAYA										
50 ท่าเรือ	Tha Rua										
51 ผักไห่	Phak Hai								0.0	626.7	
52 บางบาล	Bang Ban								0.0	768.1	-628.0
53 เสนา	Sena								0.0	421.2	
54 บางไทร	Bang Sai								0.0		

สถานีฝน	Station	วันที่และจำนวนน้ำฝนเป็นมิลลิเมตร Date and amount of rainfall in millimeters							ฝนรวม มม. Total rainfall mm.	ฝนรวมตั้งแต่ 1 มกราคม Accumulative rainfall since 1 January	
		พฤศจิกายน–ธันวาคม November-December								ปริมาณ มม. Amount mm.	สูงต่ำกว่าปกติ Above or below Normal
		26	27	28	29	30	1	2			
55 บางปะอิน	Bang Pa-in								0.0	572.5	
56 ปทุมธานี	PATHUM THANI										
57 หนองเสือ	Nong Sua								0.0	871.2	+645.7
58 ธัญบุรี	Thanyaburi								0.0	169.9	
59 รังสิต	Rangsit								0.0	393.0	
60 ลำลูกกา	Lam Luk Ka								0.0	300.8	
61 นนทบุรี	NONTHABURI										
62 บางบัวทอง	Bang Bua Thong								0.0	422.6	
63 ธนบุรี	THON BURI										
64 ตลิ่งชัน	Taling Chan										
65 บางขุนเทียน	Bang Khun Thian										
66 ราษฎร์บูรณะ	Rat Burana										
67 กรุงเทพมหานคร	BANGKOK METROPOLIS								0.0	1133.2	-355.8
68 สนามบินดอนเมือง	Don Muang Airport*								0.0	584.8	
69 บางเขน	Bang Khen								0.0	967.9	-524.7
70 มีนบุรี	Min Buri										
71 ลาดกระบัง	Lat Krabang								0.0	264.0	
72 ศูนย์วิจัยบางนา	Bangk Na*								0.0	1134.8	
73 กาญจนบุรี	KANCHANABURI*								0.0	769.0	-333.7
74 สังขละบุรี	Sangkhla Buri										
75 เหมืองปิล็อก	Pilok										
76 ทองผาภูมิ	Thong Pha Phum*								0.0	1454.5	-146.5
77 ศรีสวัสดิ์	Si Sawat										
78 ไทรโยค	Sai Yok										
79 พนมทวน	Phanom Thuan								0.0	138.4	-661.9
80 ท่าม่วง	Tha Muang								0.0	718.7	-181.9
81 นครปฐม	NAKHON PATHOM								0.0	836.3	-390.4
82 บางเลน	Bang Len								0.0	624.7	-557.4
83 นครชัยศรี	Nakhon Chaisi								0.0	508.2	-485.8
84 ราชบุรี	RATCHABURI								0.0		
85 บ้านโป่ง	Ban Pong								0.0	785.9	-210.0
86 โพธาราม	Photharam								0.0	731.2	-405.6
87 ดำเนินสะดวก	Damnoen Saduak										
88 ปากท่อ	Pak Tho								0.0	564.7	-50519
89 สมุทรสงคราม	SAMUT SONGKHRAM										
90 บางคณที	Bang Khonthi								0.0	604.1	-549.1
91 อัมพวา	Amphawa								0.0	540.9	-574.2
92 สมุทรสาคร	SAMUT SAKHON								0.0	582.6	
93 กระทุ่มแบน	Kratum Baen								0.0	397.6	
94 สมุทรปราการ	SAMUT PRAKAN								0.0	32.3	-627.2
95 บางพลี	Bang Phli								0.0	542.4	

สถานีฝน	Station	วันที่และจำนวนน้ำฝนเป็นมิลลิเมตร Date and amount of rainfall in millimeters							ฝนรวม มม. Total rainfall mm.	ฝนรวมตั้งแต่ 1 มกราคม Accumulative rainfall since 1 January	
		พฤศจิกายน–ธันวาคม NOvember–December								ปริมาณ มม. Amount mm.	สูงต่ำกว่าปกติ Above or below Normal
		26	27	28	29	30	1	2			
ภาคตะวันออก	**EASTERN PART**										
1 นครนายก	NAKHON NAYOK								0.0	1445.8	-480.8
2 บ้านนา	Ban Na								0.0	517.4	
3 ปากพลี	Pak Phli								0.0	1145.3	-785.3
4 องครักษ์	Ongkharak								0.0	1096.8	-699.0
5 ปราจีนบุรี	PRACHIN BURI *								0.0	1303.1	-741.3
6 ประจันตคาม	Prachantakham								0.0	165.4	
7 บ้านสร้าง	Ban Sang								0.0	1771.3	+108.8
8 ศรีมหาโพธิ	Si Maha Phot										
9 กบินทร์บุรี	Kabin Buri*								0.0	1596.1	+ 46.8
10 สระแก้ว	Sa Kaeo								0.0	273.1	
11 วัฒนานคร	Watthana Nakhon								0.0	1288.9	-252.1
12 อรัญประเทศ	Aranyaprathet *								0.0	1236.1	-324.2
13 อะเซิงเทรา	CHACHOENGSAO								0.0	872.1	-496.5
14 บ้านโพธิ์	Ban Pho								0.0	577.7	-668.5
15 ชลบุรี	CHON BURI *								0.0	740.1	-639.3
16 พานทอง	Phan Thong								0.0	446.3	-640.9
17 บ้านบึง	Ban Bung										
18 เกาะสีชัง	Ko Sichang *								0.0	705.9	-524.3
19 ศรีราชา	Si Racha										
20 สัตหีบ	Sattahip *								0.0	908.1	-406.4
21 ระยอง	RAYONG								0.0	937.0	-367.9
22 บ้านค่าย	Ban Khai								0.0	389.9	-373.3
23 แกลง	Klaeng								0.0	1250.9	-758.2
24 จันทบุรี	CHANTHABURI *								0.0	1583.6	-573.8
25 ท่าใหม่	Tha Mai								0.0	2257.3	-450.6
26 มะขาม	Makham								0.0	1615.4	
27 ตราด	TRAT								0.0	3432.1	-375.4
28 เขาสมิง	Khao Saming								0.0	3587.8	+1072.5
29 แหลมงอบ	Laem Ngop										
30 คลองใหญ่	Khlong Yai *								0.0	5153.3	+316.8
ภาคใต้	**SOUTHERN PART**										
1 เพชรบุรี	PHETCHABURI								0.0	440.0	-700.0
2 บ้านแหลม	Ban Laem										
3 บ้านลาด	Ban Lat										
4 ท่ายาง	Tha Yang								0.0	418.5	-410.5
5 ชะอำ	Cha-am								0.0	332.4	-553.5
6 ประจวบคีรีขันธ์	PRACHUAP KHIRI KHAN *								0.0	677.2	-433.6
7 หัวหิน	Hua Hin *								0.0	452.6	-581.4
8 ปราณบุรี	Pran Buri										
9 ชุมพร	CHUMPHON *					T			T	1561.7	-371.7

สถานีฝน	Station	วันที่และจำนวนน้ำฝนเป็นมิลลิเมตร Date and amount of rainfall in millimeters พฤศจิกายน–ธันวาคม November-December 26	27	28	29	30	1	2	ฝนรวม มม. Total rainfall mm.	ฝนรวมตั้งแต่ 1 มกราคม Accumulative rainfall since 1 January ปริมาณ มม. Amount mm.	สูงต่ำกว่าปกติ Above or below Normal
10 ท่าแซะ	Tha Sae								0.0	2078.5	+121.6
11 สวี	Sawi								0.0	2086.0	+394.2
12 หลังสวน	Lang Suan								0.0	1111.6	-587.5
13 สุราษฎร์ธานี	SURAT THANI*	0.9	T					0.9	1.8	1340.3	-251.0
14 ไชยา	Chaiya								0.0	1792.1	+269.4
15 เกาะสมุย	Ko Samui*	3.0	0.5						3.5	1415.8	- 10.7
16 ทุ่นพิน	Phunphin	4.9							4.9	1444.4	+ 57.5
17 ท่าฉาง	Tna Chang	5.0							5.0	1285.1	-752.5
18 กาญจนดิษฐ์	Kanchanadit										
19 บ้านนาสาร	Ban Na San										
20 นครศรีธรรมราช	NAKHON SI THAMMARAT*		1.0		1.5		2.0	13.2	17.7	1664.6	-368.8
21 สิชล	Sichon	18.1	1.7						19.8	1301.0	-475.0
22 ท่าศาลา	Tha Sala	35.5							35.5	1702.6	- 14.7
23 ฉวาง	Chawang								0.0	1491.4	-365.9
24 ทุ่งสง	Thung Song		11.2						11.2	1591.4	-230.2
25 ร่อนพิบูลย์	Ron Phibun								0.0	345.8	
26 ปากพนัง	Pak Phanang								0.0	1114.4	-654.4
27 พัทลุง	PHATTHALUNG										
28 ควนขนุน	Khuan Khanun								0.0	842.5	
29 ปากพยูน	Pak Phayun										
30 เขาชัยสน	Khao Chaison								0.0	1737.8	
31 สงขลา	SONGKHLA*	3.2		T	T	T	9.3	13.9	26.4	1590.7	-188.6
32 รัตภูมิ	Rattaphum	12.5							12.5	1731.2	
33 หาดใหญ่	Hat Yai	18.9	1.[illegible]			T	2.6	9.6	32.6	1476.8	
34 สะเดา	Sadao								0.0	126.2	
35 ปัตตานี	PATTANI*	88.0	1.4	0.3			0.1	23.7	113.5	1557.4	+478.7
36 หนองจิก	Nong Chik	28.5							28.5	1158.9	
37 ยะหริ่ง	Yaring	28.3							28.3	1153.8	
38 มายอ	Mayo	75.4	14.2						89.6	1778.4	
39 โคกโพธิ์	Khok Pho	80.9							80.9	856.2	
40 ปะนาเระ	Panare								0.0	1431.9	
41 ยะลา	YALA	22.4							22.4	1494.1	
42 ยะหา	Yaha		94.3				1.0		95.3	1303.4	
43 รามัน	Raman	102.3							102.3	1824.2	
44 บันนังสตา	Bannang Satar	49.0	42.3						91.3	796.1	
45 เบตง	Betong	52.3	6.0						88.3	1591.2	
46 นราธิวาส	NARATHIWAT*	21.9	2.9	T		0.3	1.2	10.0	36.3	2588.4	+384.7
47 ยี่งอ	Yi-ngo	23.5	4.7						28.2	2028.1	
48 ระแงะ	Rangae										
49 ตากใบ	Tak Bai	77.7	14.3						92.0	125[illegible].8	
50 สุไหงโกลก	Sungai Kolok	46.4	29.1						75.5	[illegible].1	

สถานีฝน	Station	วันที่และจำนวนน้ำฝนเป็นมิลลิเมตร Date and amount of rainfall in millimeters พฤศจิกายน–ธันวาคม November–December							ฝนรวม มม. Total rainfall mm.	ฝนรวมตั้งแต่ 1 มกราคม Accumulative rainfall since 1 January	
		26	27	28	29	30	1	2		ปริมาณ มม. Amount mm.	สูงต่ำกว่าปกติ Above or below Normal
51 ระนอง	RANONG								0.0	4307.3	- 0.6
52 กระบุรี	Kra Buri								0.0	1610.7	
53 พังงา	PHANGNGA								0.0	1160.9	
54 ตะกั่วป่า	Takua Pa	T							T	3737.8	
55 กะปง	Kapong								0;0	3633.2	
56 ท้ายเหมือง	Thai Muang								0.0	2445.9	
57 ตะกั่วทุ่ง	Takua Thung								0.0	2918.6	
58 ทับปุด	Thap Put								0.0	2415.3	
59 ภูเก็ต	PHUKET*	0.7						3.5	4.2	1598.1	-691.2
60 สนามบินภูเก็ต	Phuket Airport*	T	T						T	2158.6	-407.7
61 กระบี่	KRABI								0.0	1547.4	
62 อ่าวลึก	Ao Luk								0.0	2405.5	
63 คลองท่อม	Khlong Tom	1.5							1.5	1854.8	
64 ตรัง	TRANG	3.5	0.6				T	0.2	4.3	1871.1	-464.7
65 สนามบินตรัง	Trang Airport*										
66 สิเกา	Sikao								0.0	1652.9	
67 ย่านตาขาว	Yan Ta Khao								0.0	1175.1	
68 ปะเหลียน	Palian								0.0	1674.6	
69 สตูล	SATUN	76.1	3.1				0.4	T	79.6	2149.0	
70 ทุ่งหว้า	Thung Wa	13.3							13.3	1693.8	

สถานีฝน	Station	วันที่และจำนวนน้ำฝนเป็นมิลลิเมตร Date and amount of rainfall in millimeters							ฝนรวม มม. Total rainfall mm.	ฝนรวมตั้งแต่ 1 มกราคม Accumulative rainfall since 1 January	
		พฤศจิกายน-ธันวาคม November-December								ปริมาณ มม. Amount mm.	สูงต่ำกว่าปกติ Above or below Normal
		26	27	28	29	30	1	2			
กรุงเทพมหานคร	**BANGKOK METROPOLIS**										
1 สถานีเครื่องรับส่งวิทยุนนทบุรี	Overseas Radio Receiving Station								0.0		
2 ร.ร. การช่างนนทบุรี	Nonthaburi Trade School								0.0		
3 พลังงานปรมาณูแห่งชาติ	Atomic Energy For Peace								0.0		
4 กองกำกับการรถวิทยุฯ	MMP. Sub Division Car Center								0.0		
5 วิทยาลัยครูจันทรเกษม	Chankasem College Education								0.0		
6 การไฟฟ้าฝ่ายผลิต	Electrical Supply Authority								0.0		
7 ศูนย์ฝึกการบินพลเรือน	Civil Aviation Training Center								0.0		
8 ร.ร. โยธินบูรณะ	Yothin Burana School								0.0		
9 สถานีรถไฟบางบำหรุ	Bang Bamru Railway Station								0.0		
10 ร.ร. พาณิชการสยาม	Siam Commercial School								0.0		
11 ร.ร. การประชาสัมพันธ์	Public Relation School								0.0		
12 ร.ร. สามเสนนอก	Sam Sen Nok School								0.0		
13 มหาวิทยาลัยรามกำแหง	Ramkhamhaeng University								0.0		
14 ร.ร. ศรีอุลัย	Sri Ulai School								0.0		
15 ร.ร. จิตรลดา	Chitlada School								0.0		
16 เขตบางกะปิ	Bangkapi Boundary								0.0		
17 เขตหนองจอก	Nong Chok Boundary								0.0		
18 กระทรวงศึกษาธิการ	Ministry of Education								0.0		
19 ร.ร. ช่างกลวิทยา	Changkol Vitthaya School								0.0		
20 ร. 1 พัน 2 รอ.	Second Infantry Battalion								0.0		
21 บ้านมนังคศิลา	Ban Manangkha Sila								0.0		
22 ร.ร. โนสิตสโมสร	Kosit Samosorn School								0.0		
23 ประตูน้ำปทุมวัน	Pathumvan Irr.								0.0		
24 ร.ร. เฉลิมสาสน์ศึกษา	Chaloemsart Suksa School								0.0		
25 วิทยาลัยเพาะช่าง	Pok Chang College								0.0		
26 ร.ร. มาแตร์เดอี	Mater Dei School								0.0		
27 สถานีจ่ายไฟฟ้าบางกะปิ	Sup Center of Electrial Supply-Bangkapi								0.0		
28 วิทยาลัยพาณิชการธนบุรี	Thonburi Commercial College								0.0		
29 วิทยาลัยครูบ้านสมเด็จ	Bansomdet Teacher College								0.0		
30 เขตคลองสาน	Khlong San Boundary								0.0		
31 ร.ร. เตรียมทหาร	Armed Force Academy Preparatory-School								0.0		
32 ร.ร. กรุงเทพคริสเตียน	Bangkok Christian College								0.0		
33 ร.ร. ศรีวิกรม์	Srivikorn School								0.0		
34 ประตูน้ำพระโขนง	Prakhanong Irr.								0.0		
35 ร.ร. สมชิตศึกษา	Somchit Suksa School								0.0		
36 ร.ร. ยานนาวศวิทยาคม	Yannaves Vitthayakhom School								0.0		
37 ร.ร. พระโขนง	Prakhanong School								0.0		
38 ร.ร. ช่องนนทรี	Chong Nonthri School								0.0		

อุณหภูมิสูงสุดและต่ำสุดประจำวันที่ ๒๖ พย.– ๒ ธค. ๒๕๒๒

Daily Max. and Min. Temperature 26 Nov. – 2 Dec. 1979

สถานี	Station	อุณหภูมิสูงสุดและต่ำสุดเป็นองศา ซ. Max. and Min. Temperature in degree C.							สูงสุด เฉลี่ย ต่ำสุด Average Max. Min.	เฉลี่ยในสัปดาห์ Weekly Mean	ค่าปกติประจำเดือน Monthly Normal
		26	27	28	29	30	1	2			
ภาคเหนือ	**NORTHERN PART**										
1 เชียงราย	CHIANG RAI	25.3 12.0	25.2 18.3	24.9 16.5	25.5 14.1	24.0 17.1	25.3 17.4	23.6 18.5	24.8 16.3	20.6	23.1
2 แม่ฮ่องสอน	MAE HONG SON	18.9	18.8	20.5	21.0	20.8	20.0	16.6	19.5		
3 เชียงใหม่	CHIANG MAI	28.3 17.9	27.5 19.0	28.7 20.1	28.5 18.4	29.8 22.1	29.0 21.9	28.6 18.9	25.7 19.8	22.8	24.4
4 น่าน	NAN	27.8 14.2	28.8 15.9	28.2 15.3	28.0 15.2	28.6 16.6	28.6 17.7	29.1 15.6	28.4 15.8	22.1	24.9
5 ท่าวังผา	Tha Wang Pha	27.2 11.9	27.8 14.8	27.9 15.6	28.3 12.0	25.2 15.0	28.7 15.3	27.8 16.0	27.6 14.4	16.0	...
6 ลำปาง	LAMPANG	28.6 14.6	29.8 14.4	29.2 17.6	29.8 15.4	30.2 18.4	29.5 19.3	29.2 15.5	29.5 16.5	23.0	24.7
7 แม่สะเรียง	Mae Sariang	30.0 16.1	32.0 14.6	30.0 18.2	32.6 17.3	31.9 19.7	30.1 16.9	30.6 15.0	31.0 16.8	23.9	25.9
8 แพร่	PHRAE	30.0 17.0	29.6 15.2	29.9 17.2	30.8 16.1	29.2 16.2	30.0 19.3	30.2 15.0	30.0 16.6	23.3	25.1
9 อุตรดิตถ์	UTTARADIT	32.1 19.2	31.4 16.5	32.1 19.5	32.1 17.9	32.0 16.6	32.4 19.8	32.3 16.4	32.1 17.9	25.0	26.5
10 ตาก	TAK	28.5 18.9	28.9 14.9	29.2 16.9	29.7 15.4	29.5 15.1	30.0 15.3	30.0 16.8	29.4 16.2	22.8	25.4
11 เขื่อนภูมิพล	Bhumibol Dam	28.8 20.5	29.0 16.4	29.3 18.1	29.6 18.1	29.0 16.3	29.3 16.6	29.4 17.0	29.2 17.6	23.4	25.7
12 พิษณุโลก	PHITSANULOK	29.6 18.0	29.8 16.0	30.1 17.5	30.0 16.2	30.4 16.0	30.5 17.0	30.3 15.8	30.1 16.6	23.4	26.9
13 แม่สอด	Mae Sot	28.3 15.9	29.5 14.3	29.3 17.8	31.1 15.0	30.4 16.0	29.9 15.0	30.1 15.0	29.8 15.6	22.7	25.6
14 เพชรบูรณ์	PHETCHABUN	29.5 15.0	29.4 14.2	29.3 15.0	29.5 14.0	31.5 13.6	29.6 16.4	30.4 14.3	29.9 14.6	22.3	25.3
15 หล่มสัก	Lom Sak	29.3 16.5	28.7 14.5	29.5 15.2	29.8 13.5	31.0 14.0	29.0 16.6	30.2 15.5	29.6 15.1	22.4	...
16 วิเชียรบุรี	Wichian Buri	13.8	30.8 14.0	28.9 13.5	29.5 12.9	30.3 13.0	16.2				
ภาคตะวันออกเฉียงเหนือ	**NORTHEASTERN PART**										
1 หนองคาย	NONG KHAI	26.4 13.3	27.3 13.7	26.6 17.7	26.3 12.5	28.6 14.3	27.6 17.2	27.4 12.0	27.2 14.4	20.8	24.8
2 เลย	LOEI	27.4 12.3	27.8 10.9	27.0 13.3	27.5 10.7	28.8 10.8	27.8 14.6	28.7 11.2	27.9 12.0	20.0	23.8
3 อุดรธานี	UDON THANI	27.7 14.0	28.2 13.9	27.0 16.3	27.1 12.9	28.5 14.7	27.2 17.2	28.1 13.0	27.7 14.6	21.2	25.1
4 สกลนคร	SAKON NAKHON	26.7 10.7	27.1 13.0	25.5 12.4	26.5 12.0	27.1 13.5	26.[illegible] 15.5	27.1 11.7	26.6 12.7	20.0	24.1
5 นครพนม	NAKHON PHANOM	27.1 15.1	26.5 16.9	26.9 14.1	27.5 10.6	28.2 13.0	25.5 18.[illegible]	27.3 12.0	27.0 14.2	20.6	24.3
6 มุกดาหาร	Mukdahan	26.8 14.0	26.3 13.7	25.2 13.4	26.5 12.3	27.2 14.4	23.8 15.5	26.1 14.3	26.0 13.9	20.0	24.3
7 ขอนแก่น	KHON KAEN	27.8 13.1	28.8 15.0	27.3 13.8	27.4 11.7	29.7 14.5	28.1 16.8	28.5 14.2	28.4 14.2	21.3	25.1
8 โกสุมพิสัย	Kosum Phisai	27.9 11.8	28.5 13.4	26.9 12.5	27.0 11.2	28.5 14.7	15.7	13.4	27.8 13.2	20.5	...
9 ร้อยเอ็ด	ROI ET	26.7 14.0	27.6 16.3	25.7 14.0	26.5 11.9	28.0 14.9	26.8 17.8	27.0 14.3	26.9 14.7	20.8	25.1
10 ชัยภูมิ	CHAIYAPHUM	27.5 15.6	28.6 17.8	27.3 16.1	27.1 15.6	28.5 16.8	28.7 18.8	28.3 14.6	28.0 16.5	22.3	25.3
11 อุบลราชธานี	UBON RATCHATHANI	28.5 15.7	28.7 16.9	27.0 16.2	27.8 14.6	29.7 16.1	28.2 18.2	29.0 16.2	28.4 16.3	22.4	25.4
12 สุรินทร์	SURIN	28.9 14.1	29.4 15.5	28.2 14.8	27.8 14.3	29.3 14.8	29.7 17.5	29.4 15.0	28.9 15.1	22.0	25.1
13 ท่าตูม	Tha Tum	28.1 13.9	28.8 15.2	27.2 15.1	27.6 13.0	29.1 13.7	28.7 17.9	28.4 14.3	28.3 14.7	21.5	...
14 นางรอง	Nang Rong	27.4 13.9	28.2 14.9	27.2 15.0	27.0 12.6	28.5 13.3	16.4				

สถานี	Station	อุณหภูมิสูงสุดและต่ำสุดเป็นองศา ซ. Max. and Min. Temperature in degree C. 26	27	28	29	30	1	2	เฉลี่ยสูงสุดต่ำสุด Average Max. Min.	เฉลี่ยในสัปดาห์ Weekly Mean	ค่าปกติประจำเดือน Monthly Normal
15 นครราชสีมา	NAKHON RATCHASIMA	26.9 15.2	27.8 15.9	26.6 15.2	27.0 14.6	28.0 14.6	29.1 17.1	27.8 14.9	27.6	21.5	25.0
16 ไชยชัย	Chok Chai	27.0 14.0	28.0 14.8	26.7 15.4	27.2 14.3	28.2 14.2	28.7 16.3	14.4	27.6 15.8		
ภาคกลาง	**CENTRAL PART**										
1 นครสวรรค์	NAKHON SAWAN	31.1 15.7	31.6 15.5	31.3 16.4	30.9 15.6	31.7 14.9	32.6 18.0	31.0 16.3	31.5 16.1	23.8	26.6
2 ลพบุรี	LOP BURI	30.2 20.8	31.0 19.8	30.3 20.8	30.1 19.3	30.5 20.6	31.3 21.2	31.0 20.8	30.6 20.5	25.6	26.5
3 สุพรรณบุรี	SUPHAN BURI	28.0 19.0	28.6 17.6	28.1 18.3	27.8 16.6	28.3 16.3	29.8 19.0	28.3 17.0	28.4 17.7	23.1	26.4
4 กาญจนบุรี	KANCHANABURI	29.2 18.5	29.4 16.1	30.0 15.8	29.0 14.7	29.2 14.0	29.7 19.0	29.4 19.4	29.4 16.8	23.1	25.8
5 ทองผาภูมิ	Thong Pha Phum	29.8 14.5	30.3 14.0	30.3 14.1	29.2 14.1	30.3 13.1	31.2 14.8	30.6 15.5	30.2 14.3	22.3	...
6 สนามบินดอนเมือง	Don Muang Airport	28.8 17.9	29.0 16.8	29.2 18.3	28.5 17.8	29.3 17.0	30.0 18.1	28.2 18.0	29.1 17.7	23.4	27.4
7 กรุงเทพมหานคร	BANGKOK METROPOLIS	30.2 19.0	30.5 18.0	31.4 19.0	29.3 18.0	31.1 18.0	31.2 19.5	30.6 19.0	30.6 18.1	23.4	27.1
8 ศูนย์วิจัย ฯ บางนา	Bang Na	29.5 18.6	30.2 18.3	30.0 19.2	28.5 17.8	30.2 17.5	30.6 19.6	18.9	29.8 18.6	24.2	...
ภาคตะวันออก	**EASTERN PART**										
1 ปราจีนบุรี	PRACHIN BURI	30.2 19.5	30.5 20.0	30.7 20.6	30.3 20.0	30.5 18.8	31.5 20.0	31.5 18.9	30.7 19.6	25.2	27.0
2 กบินทร์บุรี	Kabin Buri	30.2 18.6	30.8 19.0	30.4 19.2	30.4 15.8	30.4 15.6	30.7 18.8	32.0 18.8	30.7 18.0	24.4	...
3 อรัญประเทศ	Aranyaprathet	30.5 16.9	31.7 17.2	30.9 18.0	30.2 16.8	30.9 15.5	32.5 19.3	31.2 17.5	31.1 17.3	24.2	26.2
4 ชลบุรี	CHON BURI	32.3 19.3	32.5 18.7	32.6 20.0	32.4 19.6	33.8 19.0	33.8 20.3	32.6 19.1	32.9 19.4	26.2	26.6
5 เกาะสีชัง	Ko Si Chang	29.7 21.2	28.5 20.8	30.5 22.9	29.7 22.0	30.1 22.4	31.5 22.2	21.5	30.0 21.9	26.0	27.1
6 สัตหีบ	Sattahip	32.0 21.2	31.7 20.8	33.0 22.5	31.7 20.2	29.4 18.9	31.5 19.2	31.2 21.6	31.5 20.6	26.1	27.6
7 ระยอง	RAYONG										
8 จันทบุรี	CHANTHABURI	29.8 19.4	31.5 20.1	30.9 20.8	30.3 20.1	31.9 18.8	31.7 21.3	29.7 19.6	30.8 17.2	24.0	26.6
9 คลองใหญ่	Khlong Yai	31.9 24.0	31.3 23.3	31.0 21.7	30.0 21.2	30.7 21.0	32.0 20.2	31.6 22.6	31.2 22.0	26.6	26.7
ภาคใต้	**SOUTHERN PART**										
1 หัวหิน	Hua Hin	28.2 22.1	28.2 22.2	28.5 22.7	27.7 20.8	28.5 20.6	28.8 22.0	28.7 21.4	28.4 21.7	25.1	26.4
2 ประจวบคีรีขันธ์	PRACHUAP KHIRI KHAN	29.3 22.5	28.8 20.8	30.0 19.8	29.1 20.5	29.1 17.1	28.7 19.3	28.7 22.7	29.1 20.4	24.8	26.1
3 ชุมพร	CHUMPHON	28.9 20.8	28.1 20.0	29.2 18.7	29.6 19.7	29.9 18.3	29.8 21.7	29.8 21.2	29.3 20.1	24.7	25.9
4 สุราษฎร์ธานี	SURAT THANI	29.2 24.4	28.4 22.3	30.2 21.4	29.5 22.6	29.8 22.9	30.2 20.5	31.0 22.2	29.8 22.3	26.1	26.2
5 เกาะสมุย	Ko Samui	29.1 26.3	29.1 25.9	30.1 23.0	30.3 25.7	29.1 25.2	29.9 25.2	29.9 25.5	29.6 25.3	27.5	...
6 นครศรีธรรมราช	NAKHON SI THAMMARAT	29.6 24.5	29.3 23.3	31.2 23.5	30.3 24.2	29.2 23.5	29.5 23.0	29.6 22.8	29.8 23.5	26.7	26.2
7 สงขลา	SONGKHLA	29.5 23.6	30.2 26.4	29.4 24.1	30.0 25.7	29.7 26.1	29.7 25.6	29.3 22.8	29.7 24.5	27.3	26.9
8 ปัตตานี	PATTANI	27.6 22.9	28.8 23.5	28.1 21.6	29.5 21.5	30.1 23.5	29.5 21.1	28.4 22.1	28.9 22.3	25.6	26.6
9 นราธิวาส	NARATHIWAT	29.5 26.5	27.4 24.0	26.3 23.3	29.4 21.0	28.6 23.6	29.8 22.5	28.8 24.0	28.7 23.6	26.2	26.2
10 ระนอง	RANONG	29.4 22.8	29.8 22.0	31.5 21.8	32.1 22.0	32.1 22.5	31.4 20.8	30.2 21.3	30.9 21.7	26.3	26.1
11 ภูเก็ต	PHUKET	30.6 25.1	31.8 24.5	31.2 24.6	32.5 24.4	32.2 24.6	32.0 23.8	31.2 24.0	31.7 24.4	28.1	27.2
12 สนามบินภูเก็ต	Phuket Airport	30.6 23.4	31.2 22.7	30.9 24.3	31.7 24.7	31.5 23.8	31.4 21.5	31.8 21.5	31.3 23.1	27.2	26.6
13 สนามบินตรัง	Trang Airport	28.7 23.1	29.8 23.5	30.8 21.3	31.4 23.5	31.4 24.1	30.7 22.2	30.8 23.1	30.5 23.0	[illegible]	26.7

REMARKS

1. **Meteorological Department's Station** (with * mark). Rainfall observation is performed daily at 07.00 a.m. by the Meteorological Department's personnel. Therefore the daily amount of rainfall in this publicatiou means the total amount of rainfall in 24 hr. period from 07.00 a.m. of the recorded date to 07.00 a.m. of the following day.

2. **Voluntary Rainfall Station** (without * mark) located at District and Province. Rainfall observation is performed daily at 09.00 a.m. by the voluntary observer. The daily amount of rainfall means the total amount of rainfall in 24 hr. period from 09.00 a.m. of the recorded date to 09.00 a.m. of the following day.

3. **Rainfall and Temperature Data** The daily rainfall and temperature observations are submitted to the Meteorological Department soon after the measurement by the following means :—

   — By radio or telegraph from the Meteorological Department's stations.
   — By telegraph from voluntary rainfall stations

   Those daily reports generally arrive at the Meteorological Department from about 07.00 a.m. to 07.00 p.m.

4. **Rainfall Intensity in 1 day** (24 hours)

Light Rainfall	amounts	0.1 — 10.0	millimetres
Moderate Rainfall	"	10.1 — 35.0	"
Heavy Rainfall	"	35.1 — 90.0	"
Very Heavy Rainfall	"	90.1	millimetres and above
Blank	represents	No rainfall or observation of rainfall does not arrive in time for publication.	
T	"	Trace or light rainfall with amount less than 0.1 millimetres.	

Various Data in this publication are published hurriedly to service the user. Therefore the user should be cautious in using them. If there is any doubts please inquired the Meteorological Statistics Subdivision of the Climatology Division for further informations by dialing the number 3916054 and 3910178.

Meteorological Department
Bangkok Metropolis

Climatology Division.

- กำหนดออก สัปดาห์ละ 1 ฉบับ ปีละ 52 ฉบับ
- ค่าบำรุง ฉบับละ 5 บาท ปีละ 150 บาท
- การบอกรับ ติดต่อที่กองภูมิอากาศ กรมอุตุนิยมวิทยา

โทร. 3916054

พิมพ์ที่โรงพิมพ์กรมอุตุนิยมวิทยา กระทรวงคมนาคม กรุงเทพมหานคร

นายสมิทธ ธรรมสโรช ผู้พิมพ์ผู้โฆษณา 2522

M06.1/593
T364we

กรมอุตุนิยมวิทยา กระทรวงคมนาคม

รายงานอากาศประจำสัปดาห์ ระหว่างวันที่ ๓ – ๙ ธันวาคม ๒๕๒๒

และ

การคาดหมายลักษณะอากาศ ระหว่างวันที่ ๑๐ – ๑๖ ธันวาคม ๒๕๒๒

ฉบับที่ ๔๙/๒๕๒๒

น.อ. ดร. ขจิต บัวจิตติ ร.น.

อธิบดีกรมอุตุนิยมวิทยา

METEOROLOGICAL DEPARTMENT
MINISTRY OF COMMUNICATION

BANGKOK, THAILAND

WEEKLY WEATHER REPORT

DURING THE PERIOD 3 – 9 DECEMBER 1979

AND

WEATHER OUTLOOK

DURING 10 – 16 DECEMBER 1979

No. 49/1979

Capt. Kajit Buajitti R.T.N.

Director — General

CENTRAL
LIBRARY
AUG 1980
N.O.A.A.
U. S. Dept. of Commerce

หมายเหตุ

1. **สถานีของกรมอุตุนิยมวิทยา** (มีเครื่องหมาย *) ทำการตรวจวัดจำนวนฝนตกเวลา 07.00 น. ทุกวัน โดยเจ้าหน้าที่ของกรมอุตุนิยมวิทยา ดังนั้น จำนวนฝนรายวันในรายงานเล่มนี้ หมายถึงปริมาณฝนรวมในช่วงเวลา 24 ชั่วโมง ตั้งแต่เวลา 07.00 น. ของวันที่แจ้งไว้ในรายงาน จนถึงเวลา 07.00 น. ของวันรุ่งขึ้น

2. **สถานีฝนอำเภอและจังหวัด** (ไม่มีเครื่องหมาย *) ทำการตรวจวัดจำนวนฝนตกเวลา 09.00 น. ทุกวัน โดยเจ้าหน้าที่ ที่อยู่ในอำเภอหรือจังหวัดที่ได้รับแต่งตั้งจากกรมอุตุนิยมวิทยา ดังนั้น จำนวนฝนรายวัน หมายถึงปริมาณฝนรวมในช่วงเวลา 24 ชั่วโมง ตั้งแต่เวลา 09.00 น. ของวันที่แจ้งไว้ในรายงานจนถึงเวลา 09.00 น. ของวันรุ่งขึ้น

3. **ข้อมูลฝนและอุณหภูมิ** ที่พิมพ์ในรายงานเล่มนี้ เป็นข้อมูลที่เจ้าหน้าที่ผู้ทำการตรวจรายงานมายังกรมอุตุนิยมวิทยา ทุกวันภายหลังการตรวจ
   - สถานีของกรมอุตุนิยมวิทยา รายงานทางวิทยุโทรศัพท์หรือโทรเลข
   - สถานีฝนอำเภอและจังหวัด รายงานทางโทรเลข

   รายงานดังกล่าวนี้ กรมอุตุนิยมวิทยาจะได้รับตั้งแต่เวลาประมาณ 07.00 น. จนถึงเวลา 19.00 น.

4. **เกณฑ์ฝนใน 1 วัน** (24 ชั่วโมง)

ฝนเล็กน้อย	จำนวนตั้งแต่	0.1 – 10.0 มิลลิเมตร
ฝนปานกลาง	"	10.1 – 35.0 "
ฝนหนัก	"	35.1 – 90.0 "
ฝนตกหนักมาก	"	90.1 มิลลิเมตร ขึ้นไป
ช่องว่าง	หมายความว่า	ไม่มีฝนตกหรือยังไม่ได้รับรายงาน
ร	"	ฝนตกน้อยไม่ถึง 0.1 มิลลิเมตร

ข้อมูลต่าง ๆ เหล่านี้ได้ดำเนินการจัดพิมพ์โดยรีบด่วน เพื่อสนองความต้องการแก่ผู้ใช้ จึงยังไม่ได้ทำการตรวจสอบ ฉะนั้น ผู้ใช้จึงควรพิจารณาข้อมูลก่อนที่จะนำไปใช้ หากมีข้อสงสัยประการใด โปรดติดต่อสอบถามเจ้าหน้าที่ งานสถิติอุตุนิยมวิทยา กองภูมิอากาศ โทรศัพท์ 8916084 และ 8910178

กองภูมิอากาศ กรมอุตุนิยมวิทยา

กรุงเทพมหานคร

การคาดหมายลักษณะอากาศใน ๗ วันข้างหน้า
ตั้งแต่วันที่ ๑๐ – ๑๖ ธันวาคม ๒๕๒๒
ลักษณะทั่วไป

ลิ่มความกดอากาศสูงซึ่งมีกำลังอ่อนจะปกคลุมประเทศไทยตอนบนในระยะสัปดาห์นี้

ภาคเหนือ ภาคตะวันออกเฉียงเหนือ	อากาศค่อนข้างหนาวและจะมีหมอกในตอนเช้า
ภาคกลาง ภาคตะวันออกรวมทั้งชายฝั่ง	อากาศเย็นกับจะมีหมอกบางในตอนเช้า
ภาคใต้ฝั่งตะวันออก ภาคใต้ฝั่งตะวันตก	จะมีฝนเป็นแห่ง ๆ ในระหว่างบ่ายถึงค่ำ ส่วนมากในบริเวณตอนล่างของภาค
กรุงเทพมหานคร	อากาศค่อนข้างเย็นและจะมีหมอกบางในตอนเช้า

กรมอุตุนิยมวิทยา

๑๐ ธ.ค. ๒๒

Weather outlook for the period 10 - 16 December 1979
General Situation

The wedge of the anticyclone which is weak will cover Upper Thailand during this week.

Northern Part: Northeastern Part:	Rather cold weather with fog in the morning.
Central Part: Eastern Part and Coastal Area:	Cool weather with light fog in the morning.
Southern Thailand East Coast: Southern Thailand West Coast:	Widely scattered showers during afternoon and evening mainly in the lower portion.
Bangkok Metropolis:	Rather cool weather with light fog in the morning.

Meteorological Department

10 December 1979

สรุปลักษณะอากาศทั่วไปในรอบสัปดาห์
ตั้งแต่วันที่ 3 – 9 ธันวาคม 2522

1. [illegible] ตะวันออกเฉียงเหนือกำลังปานกลางยังคงพัดปกคลุมประเทศไทยและอ่าวไทยตลอดสัปดาห์ ลักษณะ[illegible]และภาคตะวันออกเฉียงเหนือตอนบนมีอากาศหนาวตลอด[illegible] ๆ ของประเทศไทยตอนบนมีอากาศเย็น สำหรับฝนปรากฏว่ามีฝนบางแห่งในภาคกลางตอนล่างและภาคตะวันออกในตอนกลางสัปดาห์ กับมีฝนกระจายเกือบทั่วไปโดยมีฝนหนักบางแห่งทางตอนล่างของภาคใต้ฝั่งตะวันออก ส่วนทางฝั่งตะวันตกมีฝนเป็นแห่ง ๆ ตลอดสัปดาห์

2. รายงานอุณหภูมิต่ำสุดในภาคต่าง ๆ ของประเทศไทยมีดังนี้.–

[illegible]	11.4°ซ. ที่ อ.เมือง	จ.เชียงราย	เมื่อวันที่	9 ธ.ค.
[illegible]ตะวันออกเฉียงเหนือ	11.3°ซ. ที่ อ.เมือง	จ.เลย	"	3 ธ.ค.
[illegible]	14.5°ซ. ที่ อ.ทองผาภูมิ	จ.กาญจนบุรี	"	3 ธ.ค.
[illegible]	17.1°ซ. ที่ อ.อรัญประเทศ	จ.ปราจีนบุรี	"	9 ธ.ค.
[illegible]	19.0°ซ. ที่ อ.เมือง	จ.เพชรบุรี	"	4 ธ.ค.

3. [illegible]สูงสุดในภาคต่าง ๆ ของประเทศไทยมีดังนี้.–

[illegible]	0.8 มม. ที่ อ.รังสิต	จ.ปทุมธานี	[illegible]	3 ธ.ค.
ภาคตะวันออก	21.5 มม. ที่ อ.แกลง	จ.ระยอง	[illegible]	[illegible] ธ.ค.
ภาคใต้	85.7 มม. ที่ อ.ไชยา	จ.สุราษฎร์ธานี	"	[illegible] ธ.ค.

Weekly Weather Summary
Period 3 – 9 December 1979

1. Moderate northeast monsoon still prevailed over Thailand and the Gulf of Thailand throughout the week. Consequently, cold weather was [illegible] the Northern Part and the upper portion of the Northeastern Part throughout the week, and cool weather in another parts of the Upper Thailand. For rainfall [illegible] was isolated rainshowers in the lower portion of Central and the Eastern parts in the middle of the week. Almost widespread rainshowers with isolated heavy falls [illegible] lower portion of Southern Thailand East Coast and widely scattered rainshowers [illegible] Thailand West Coast were reported throughout the week.

2. Hight temperature in various parts of Thailand were as follows:-

Northern Part	11.4°C at Amphoe Muang	Chiang Rai	on	9 Dec.
Northeastern Part	11.3°C at Amphoe Muang	Loei	"	3 Dec.
Central Part	14.5°C at Thong Pha Phum	Kanchanaburi	"	3 Dec.
Eastern Part	17.1°C at Aranyaprathet	Prachin Buri	"	9 Dec.
Southern Part	19.0°C at Amphoe Muang	Phetchaburi	"	4 Dec.

3. Heaviest rainfall in various parts of Thailand were as follows:-

Central Part	0.8 mm. at Rangsit	Pathum Thani	on 5 Dec.
Eastern Part	21.5 mm. at Klaeng	Rayoung	" 5 Dec.
Southern Part	85.7 mm. at Chaiya	Surat Thani	" 5 Dec.

Meteorological Department

10 December 1979

ข่าวอากาศเพื่อการเกษตรประจำสัปดาห์

ระหว่างวันที่ ๓ - ๙ ธันวาคม ๒๕๒๒ ปรากฏว่าลมมรสุมตะวันออกเฉียงเหนือกำลังปานกลางยังคงพัดปกคลุมประเทศไทยและอ่าวไทยอยู่ตลอดสัปดาห์ ลักษณะเช่นนี้ทำให้ภาคเหนือและภาคตะวันออกเฉียงเหนือตอนบนมีอากาศหนาวตลอดสัปดาห์ ส่วนบริเวณอื่น ๆ ของประเทศไทยตอนบนมีอากาศเย็น สำหรับฝนปรากฏว่ามีฝนบางแห่งในภาคกลางตอนล่างและภาคตะวันออกในตอนกลางสัปดาห์ และมีฝนกระจายเกือบทั่วไปกับมีฝนหนักบางแห่งทางตอนล่างของภาคใต้ฝั่งตะวันออก ส่วนทางฝั่งตะวันตกมีฝนเป็นแห่ง ๆ ตลอดสัปดาห์

สำหรับจังหวัดซึ่งมีอากาศหนาวได้แก่ เชียงราย น่าน แพร่ ลำปาง ตาก แม่ฮ่องสอน เพชรบูรณ์ เลย อุดรธานี หนองคาย สกลนคร นครพนม ขอนแก่น และร้อยเอ็ด ส่วนจังหวัดที่มีฝนหนักได้แก่ สุราษฎร์ธานี นครศรีธรรมราช สงขลา ปัตตานี และนราธิวาส

ตั้งแต่วันที่ ๑๐ - ๑๖ ธันวาคม คาดว่าลิ่มความกดอากาศสูงซึ่งมีกำลังอ่อนจะปกคลุมบริเวณประเทศไทยตอนบน ลักษณะเช่นนี้จะทำให้ภาคเหนือและภาคตะวันออกเฉียงเหนือมีอากาศค่อนข้างหนาว เว้นแต่แถบจังหวัดเชียงราย น่าน แม่ฮ่องสอน ตาก เพชรบูรณ์ เลย สกลนคร และนครพนม มีอากาศหนาว ส่วนภาคกลางและภาคตะวันออกมีอากาศเย็น สำหรับภาคใต้จะมีฝนเป็นแห่งๆ ตั้งแต่จังหวัดชุมพรลงไป

ข้อควรทราบ :

ระยะนี้ภาคเหนือ ภาคตะวันออกเฉียงเหนือ ภาคกลาง และภาคตะวันออก มีอากาศแห้งแสงแดดจ้า เหมาะแก่การตากผลผลิตต่าง ๆ สำหรับเมล็ดพันธุ์ที่ต้องการเก็บไว้ใช้ในฤดูเพาะปลูกปีต่อไปหากตากแดดจนแห้งสนิทดีแล้วและมีจำนวนไม่มากนัก เกษตรกรควรเก็บไว้ในขวดหรือกระป๋องหรือเก็บไว้ในตุ่ม ซึ่งสามารถปิดสนิทด้วยเกลียวหรือการผนึก สำหรับเมล็ดพืชที่ไม่แห้งสนิทและมีจำนวนมาก เช่น ข้าว หากเกษตรกรไม่ต้องการเก็บไว้เป็นเวลานาน ก็ควรเก็บไว้ในยุ้งหรือฉางซึ่งทำด้วยไม้หรือโลหะ หรือทำด้วยคอนกรีต โดยยกพื้นให้สูงเพื่อป้องกันความชื้นจากดิน และควรมีพัดลมสำหรับระบายความร้อนที่เกิดจากเมล็ดพืชเหล่านั้นไว้ด้วย.

กรมอุตุนิยมวิทยา

๑๐ ธันวาคม ๒๕๒๒

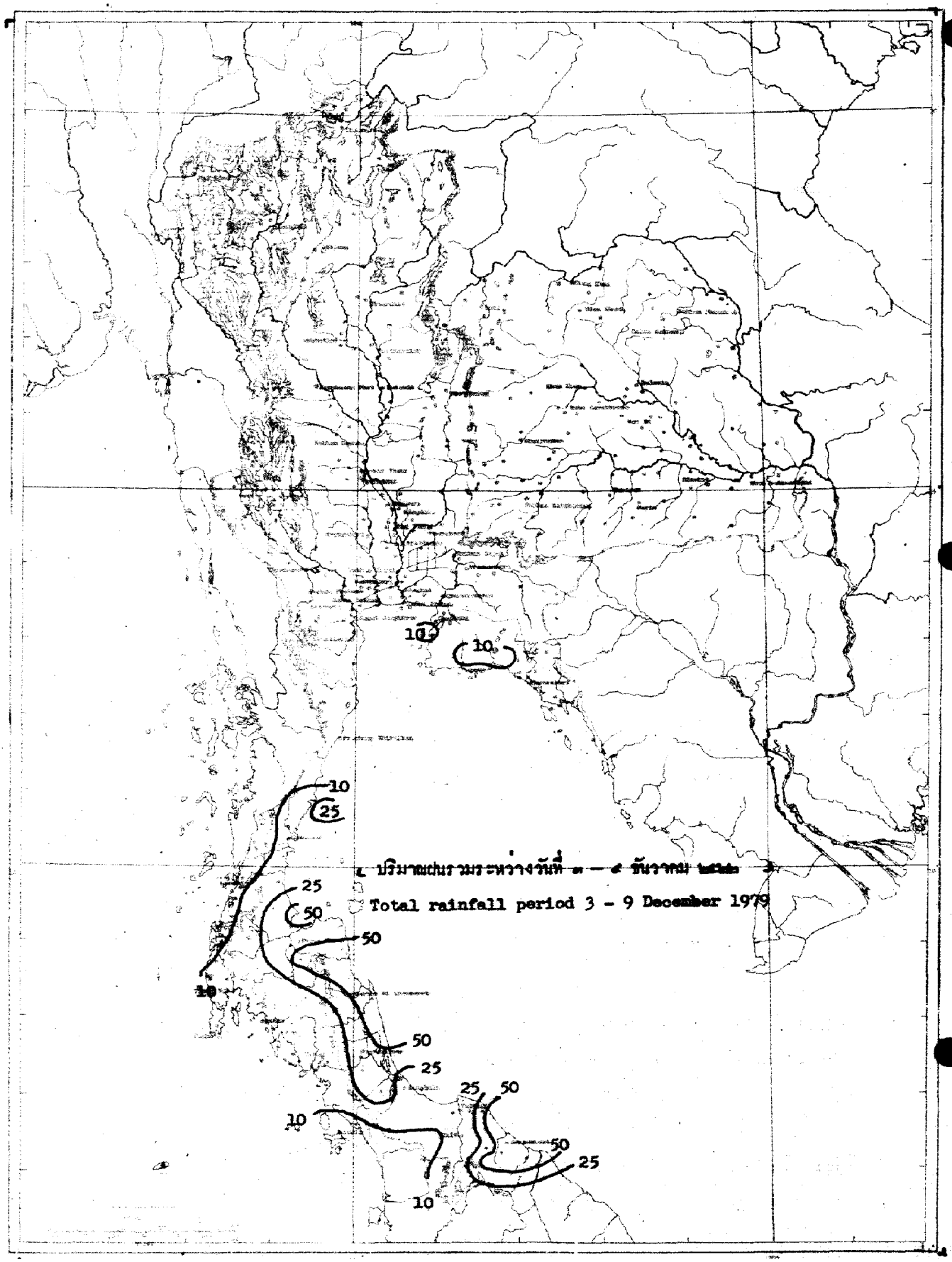

ปริมาณฝนรวมระหว่างวันที่ ๓ – ๙ ธันวาคม ๒๕๒๒

Total rainfall period 3 - 9 December 1979

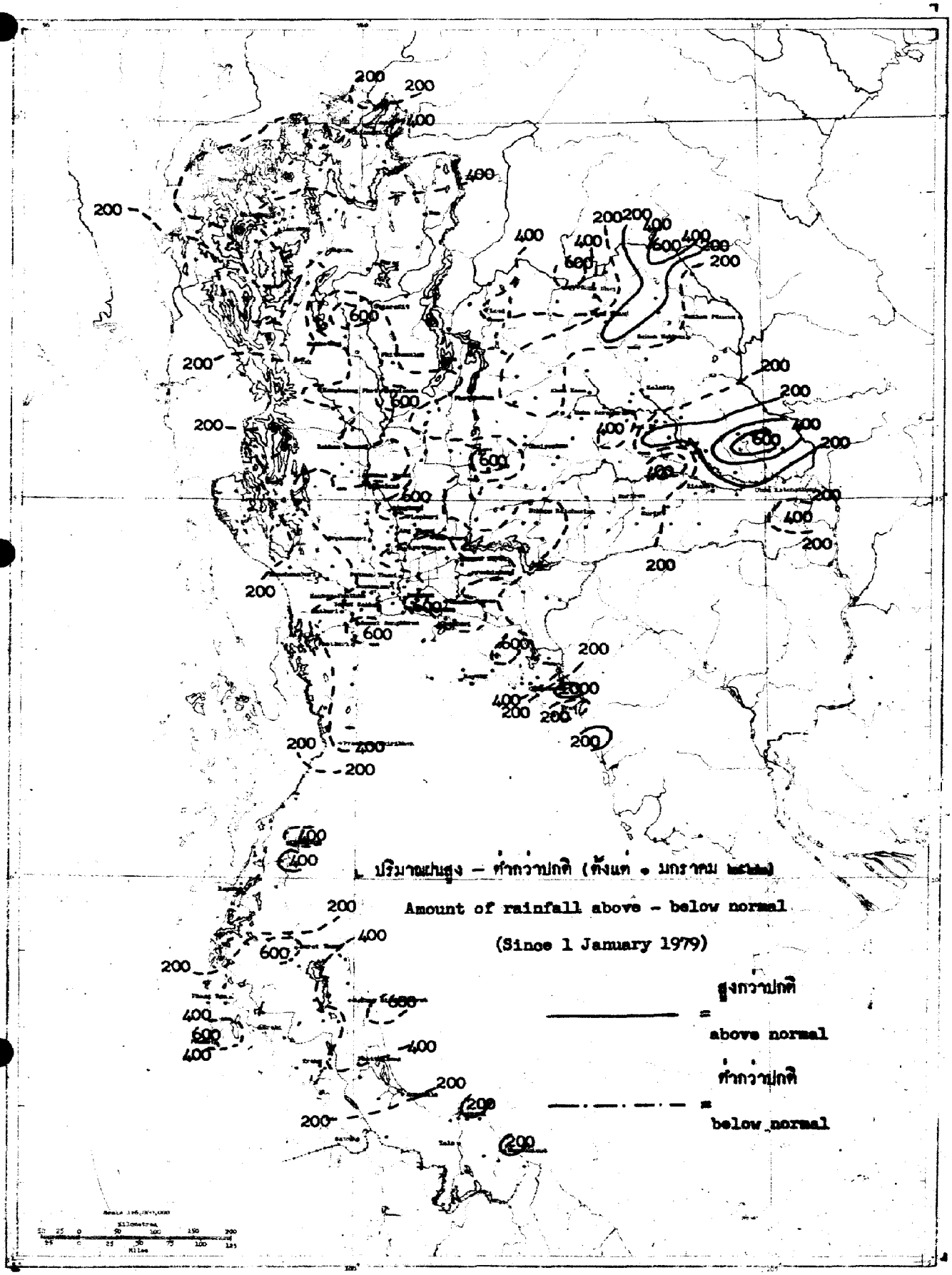
ปริมาณฝนสูง – ต่ำกว่าปกติ (ตั้งแต่ 1 มกราคม [illegible])
Amount of rainfall above - below normal
(Since 1 January 1979)
สูงกว่าปกติ = above normal
ต่ำกว่าปกติ = below normal

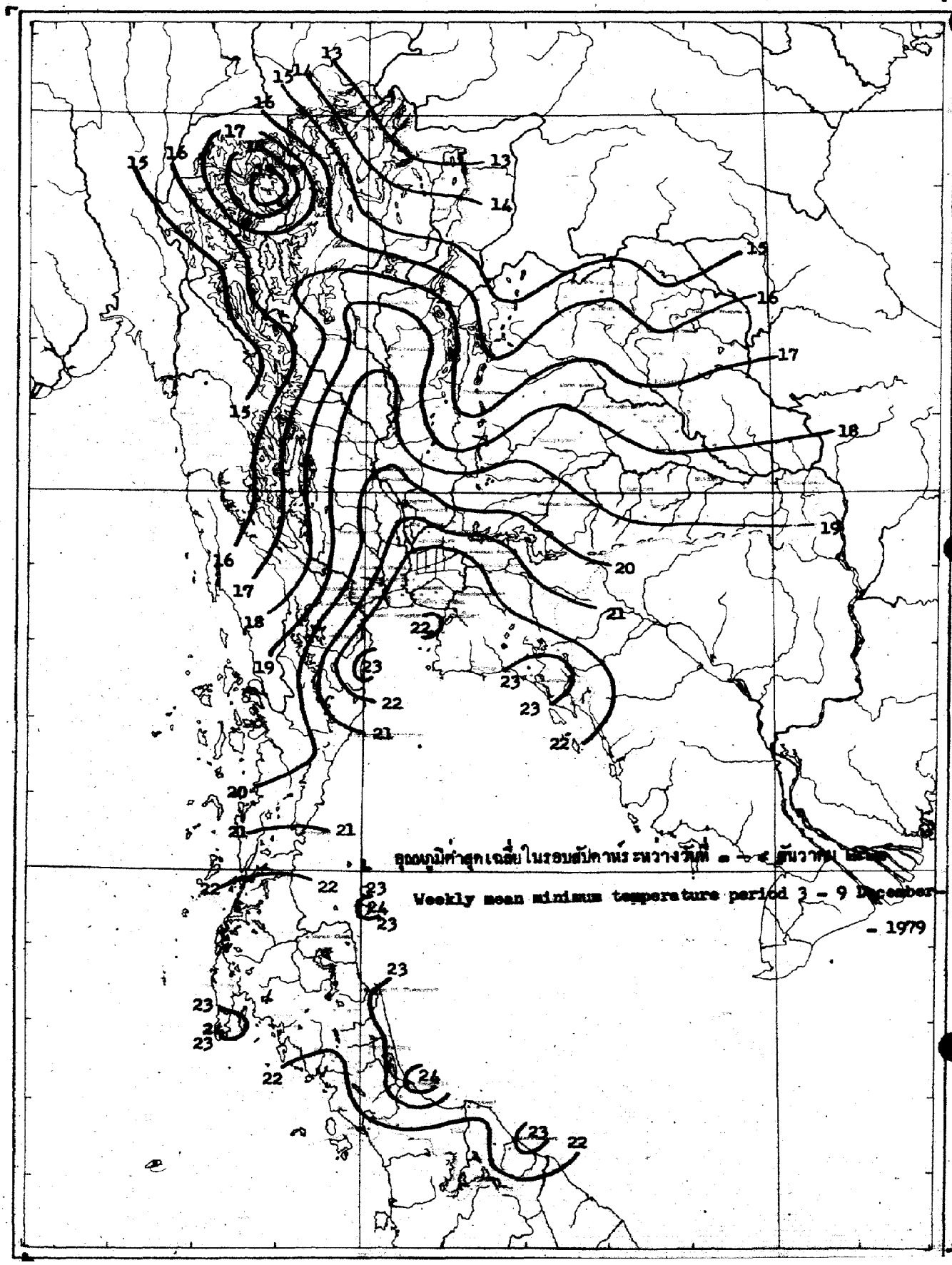

อุณหภูมิต่ำสุดเฉลี่ยในรอบสัปดาห์ระหว่างวันที่ 3 - 9 ธันวาคม 1979

Weekly mean minimum temperature period 3 - 9 December - 1979

สถานีฝน	Station	วันที่และจำนวนน้ำฝนเป็นมิลลิเมตร Date and amount of rainfall in millimeters							ฝนรวม มม. Total rainfall mm.	ฝนรวมตั้งแต่ 1 มกราคม Accumulative rainfall since 1 January	
		ธันวาคม December								ปริมาณ มม. Amount mm.	สูงต่ำกว่าปกติ Above or below Normal
		3	4	5	6	7	8	9			
ภาคเหนือ	**NORTHERN PART**										
1 เชียงราย	CHIANG RAI*								0.0	1413.8	-359.2
2 แม่สาย	Mae Sai								0.0	1207.5	-366.1
3 เชียงแสน	Chiang Saen								0.0	1401.4	-170.4
4 เชียงของ	Chiang Khong								0.0	1683.8	+100.3
5 แม่จัน	Mae Chan								0.0	963.9	
6 แม่สรวย	Mae Suai								0.0	1024.5	-277.6
7 เทิง	Thoeng								0.0	1199.7	-467.4
8 เชียงคำ	Chiang Kham								0.0	1289.3	- 63.4
9 เวียงป่าเป้า	Wiang Pa Pao								0.0	547.9	-560.8
10 พาน	Phan								0.0	1181.9	-178.3
11 แม่ใจ	Mae Chai								0.0	766.4	-563.0
12 พะเยา	Phayao								0.0	494.5	-521.5
13 จุน	Chun								0.0		
14 แม่ฮ่องสอน	MAE HONG SON*								0.0	849.9	-401.4
15 ปาย	Pai								0.0	783.6	-526.1
16 ขุนยวม	Khun Yuam								0.0	792.4	-450.1
17 แม่ลาน้อย	Mae La Noi								0.0	968.0	
18 แม่สะเรียง	Mae Sariang*								0.0	1110.5	-132.7
19 เชียงใหม่	CHIANG MAI*							T	T	962.1	-298.5
20 ฝาง	Fang								0.0	721.3	-538.2
21 แม่อาย	Mae Ai								0.0		
22 เชียงดาว	Chiang Dao								0.0		
23 แม่แตง	Mae Taeng								0.0	739.9	-444.2
24 แม่ริม	Mae Rim								0.0	709.0	-404.6
25 สันทราย	San Sai								0.0	697.1	-485.7
26 ดอยสะเก็ด	Doi Saket								0.0	862.9	-326.3
27 สันกำแพง	San Kamphaeng								0.0	193.1	
28 หางดง	Hang Dong								0.0	1234.4	+ 96.3
29 สารภี	Saraphi								0.0	1164.3	
30 สันป่าตอง	San Pa Tong								0.0	890.4	- 87.2
31 จอมทอง	Chom Thong								0.0	915.1	- 21.8
32 ฮอด	Hot								0.0	698.4	-405.6
33 ลำพูน	LAMPHUN								0.0	793.0	-156.8
34 ป่าซาง	Pa Sang								0.0	999.3	+ 26.0
35 ลี้	Li								0.0	675.5	-492.7
36 ลำปาง	LAMPANG*								0.0	672.5	-379.3
37 งาว	Ngao								0.0	1133.1	- 85.1
38 แจ้ห่ม	Chae Hom								0.0	827.3	-157.1
39 เกาะคา	Ko Kha								0.0	832.8	-210.8
40 สบปราบ	Sop Prap								0.0	[illegible].6	+122.4

สถานีฝน	Station	วันที่และจำนวนน้ำฝนเป็นมิลลิเมตร Date and amount of rainfall in millimeters ธันวาคม December 3	4	5	6	7	8	9	ฝนรวม มม. Total rainfall mm.	ฝนรวมตั้งแต่ 1 มกราคม Accumulative rainfall since 1 January ปริมาณ มม. Amount mm.	สูงต่ำกว่าปกติ Above or below Normal
41 เถิน	Thoen								0.0	898.0	- 79.6
42 แม่พริก	Mae Phrik								0.0		
43 แพร่	PHRAE *								0.0	806.3	-284.1
44 สอง	Song								0.0		
45 สูงเม่น	Sung Men								0.0		
46 เด่นชัย	Den Chai								0.0	903.8	-267.9
47 น่าน	NAN *								0.0	956.9	-348.7
48 ทุ่งช้าง	Thung Chang								0.0	652.3	
49 เชียงกลาง	Chiang Klang								0.0	781.0	
50 ท่าวังผา	Tha Wang Pha *								0.0	930.4	-487.4
51 บ้ว	Pua								0.0	866.5	-414.2
52 สา	Sa								0.0	1025.2	- 94.9
53 นาน้อย	Na Noi								0.0		
54 อุตรดิตถ์	UTTARADIT *								0.0	1076.7	-351.2
55 ฟากท่า	Fak Tha								0.0	843.9	-308.2
56 น้ำปาด	Nam Pat								0.0	914.4	-275.1
57 สนามบินอุตรดิตถ์	Uttaradit Airport *								0.0		
58 ท่าปลา	Tha Pla								0.0	1143.6	- 81.3
59 ลับแล	Laplae								0.0	1487.2	+ 1.7
60 ตาก	TAK *								0.0	877.3	-179.3
61 เขื่อนภูมิพล	Bhumibol Dam *								0.0	837.8	-218.8
62 บ้านตาก	Ban Tak								0.0	818.4	- 25.2
63 แม่ระมาด	Mae Ramat								0.0		
64 แม่สอด	Mae Sot *								0.0	1180.2	-327.3
65 สุโขทัย	SUKHOTHAI								0.0	1038.8	- 74.5
66 ทุ่งเสลี่ยม	Thung Saliam								0.0	511.7	-678.8
67 สวรรคโลก	Sawankhalok								0.0	476.8	-614.3
68 กงไกรลาศ	Kong Krailat								0.0	1169.4	- 98.4
69 บ้านด่านลานหอย	Ban Dan Lan Hoi								0.0		
70 พิษณุโลก	PHITSANULOK *								0.0	938.9	-399.6
71 นครไทย	Nakhon Thai								0.0		
72 พรหมพิราม	Phrom Phiram								0.0	976.1	+ 10.3
73 วังทอง	Wang Thong								0.0	1037.1	-324.5
74 บางกระทุ่ม	Bang Krathum								0.0	961.6	-425.9
75 กำแพงเพชร	KAMPHAENG PHET								0.0	915.4	-293.9
76 พรานกระต่าย	Phan Kratai								0.0	897.5	-540.7
77 คลองขลุง	Khlong Khlung								0.0	632.6	
78 ขาณุวรลักษบุรี	Khanu Woralaksaburi								0.0	1060.1	-213.6
79 พิจิตร	PHICHIT								0.0	693.3	
80 สามง่าม	Sam Ngam								0.0	747.4	-519.3
81 ตะพานหิน	Taphan Hin								0.0	619.6	-654.0

สถานีฝน	Station	วันที่ และจำนวนน้ำฝนเป็นมิลลิเมตร Date and amount of rainfall in millimeters							ฝนรวม มม.* Total rainfall mm.	ฝนรวมตั้งแต่ 1 มกราคม Accumulative rainfall since 1 January	
		วันวาคม December								ปริมาณ มม. Amount mm.	สูงต่ำกว่าปกติ Above or below Normal
		3	4	5	6	7	8	9			
82 บางมูลนาก	Bang Mun Nak								0.0		
83 โพทะเล	Pho Thale								0.0		
84 เพชรบูรณ์	PHETCHABUN*								0.0	786.9	-443.3
85 หล่มเก่า	Lom Kao								0.0	1040.8	- 39.6
86 หล่มสัก	Lom Sak*								0.0	956.0	- 27.6
87 ชนแดน	Chon Daen								0.0	1034.4	-190.3
88 หนองไผ่	Nong Phai								0.0	1116.9	- 32.0
89 วิเชียรบุรี	Wichian Buri*								0.0	1104.8	- 22.2
ภาคตะวันออกเฉียงเหนือ	**NORTHEASTERN PART**										
1 เลย	LOEI*								0.0	1305.4	+ 95.1
2 เชียงคาน	Chiang Khan								0.0	981.3	-284.2
3 ท่าลี่	Tha Li								0.0	217.6	
4 ด่านซ้าย	Dan Sai								0.0	839.7	-256.6
5 วังสพุง	Wang Saphung								0.0	548.9	-548.1
6 หนองคาย	NONG KHAI								0.0	1176.5	-603.5
7 ศรีเชียงใหม่	Si Chiang Mai								0.0	1165.9	-518.6
8 ท่าบ่อ	Tha Bo								0.0	986.7	-552.0
9 โพนพิสัย	Phon Phisai										
10 บึงกาฬ	Bung Kan								0.0	2783.8	+319.4
11 เซกา	Seka								0.0	2404.4	+746.9
12 อุดรธานี	UDON THANI								0.0	964.3	-577.1
13 เพ็ญ	Phen								0.0	1125.8	-206.9
14 กุมภวาปี	Kumphawapi								0.0	1430.7	+350.2
15 หนองหาร	Nong Han								0.0	573.8	
16 หนองบัวลำภู	Nong Bua Lam Phu								0.0	128.7	
17 สกลนคร	SAKON NAKHON*								0.0	1558.9	+ 91.0
18 วานรนิวาส	Wanon Niwat								0.0	552.5	
19 สว่างแดนดิน	Sawa: Daen Din								0.0	1903.4	+287.6
20 พรรณานิคม	Phanna Nikhom								0.0	1639.7	+120.6
21 นครพนม	NAKHON PHANOM								0.0	2092.7	-242.6
22 บ้านแพง	Ban Phaeng								0.0	2459.5	-293.7
23 ท่าอุเทน	Tha Uthen										
24 นาแก	Na Kae								0.0	1597.2	+ 94.8
25 ธาตุพนม	That Phanom								0.0	1713.9	- 48.8
26 มุกดาหาร	Mukdahan*								0.0	1400.1	- 91.7
27 กาฬสินธุ์	KALASIN								0.0	1071.0	-317.9
28 ยางตลาด	Yang Talat								0.0	1107.4	-198.2
29 สหัสขันธ์	Sahatsakhan								0.0	1141.0	-189.0
30 กุฉินารายณ์	Kuchinarai								0.0	1160.1	-342.6
31 คามราไชย	Kamalasai								0.0	930.1	-343.0
32 ร้อยเอ็ด	ROI ET*								0.0	1[illegible]8.8	- 55.0

สถานีฝน	Station	วันที่และจำนวนน้ำฝนเป็นมิลลิเมตร Date and amount of rainfall in millimetres							ฝนรวม มม. Total rainfall mm.	ฝนรวมตั้งแต่ 1 มกราคม Accumulative rainfall since 1 January	
		ธันวาคม December								ปริมาณ มม. Amount mm.	สูงต่ำกว่าปกติ Above or below Normal
		3	4	5	6	7	8	9			
33 โพนทอง	Phon Thong								0.0	198.7	
34 ธวัชบุรี	Thawatchaburi										
35 อาจสามารถ	At Samat										
36 เสลภูมิ	Selaphum										
37 จตุรพักตร์พิมาน	Chaturaphak Phiman								0.0	1360.3	+289.9
38 เกษตรวิสัย	Kaset Wisai								0.0	1051.9	-349.1
39 สุวรรณภูมิ	Suwannaphum								0.0	1086.6	-564.1
40 มหาสารคาม	MAHA SARAKHAM								0.0	1251.6	-123.1
41 เชียงยืน	Chiang Yun								0.0	783.5	-494.8
42 กันทรวิชัย	Kantharawichai								0.0	596.9	
43 โกสุมพิสัย	Kosum Phisai*								0.0	978.9	-256.6
44 บรบือ	Borabu								0.0	1149.6	-110.6
45 วาปีปทุม	Wapi Pathum								0.0	630.8	-538.9
46 พยัคฆภูมิพิสัย	Phayakkhaphum Phisai								0.0	914.7	-492.5
47 ขอนแก่น	KHON KAEN*								0.0	1177.2	- 24.6
48 น้ำพอง	Nam Phong								0.0	833.6	-238.6
49 ภูเวียง	Phu Wiang								0.0	1242.2	+ 22.0
50 ชุมแพ	Chum Phae								0.0	474.7	
51 มัญจาคีรี	Mancha Khiri								0.0	1206.3	+ 43.6
52 ชนบท	Chonnabot								0.0	1238.8	+ 52.6
53 บ้านไผ่	Ban Phai								0.0	1197.5	+ 1.0
54 พล	Phon								0.0	1074.6	-194.1
55 หนองสองห้อง	Nong Song Hong								0.0	1135.6	-136.3
56 ชัยภูมิ	CHAIYAPHUM*								0.0	1067.2	-274.9
57 เกษตรสมบูรณ์	Kaset Sombun								0.0	348.4	
58 ภูเขียว	Phu Khieo								0.0	1156.3	+109.8
59 กอนสวรรค์	Khon Sawan								0.0	1171.6	+ 12.6
60 จัตุรัส	Chatturat								0.0	749.9	-363.0
61 บำเหน็จณรงค์	Bamnet Narong								0.0	607.3	-605.0
62 นครราชสีมา	NAKHON RATCHASIMA*								0.0	642.7	-553.8
63 บัวใหญ่	Bua Yai										
64 คง	Khong								0.0	996.8	- 92.8
65 ด่านขุนทด	Dan Khun Thot								0.0	680.9	-359.4
66 โนนไทย	Non Thai								0.0	1012.0	- 86.8
67 โนนสูง	Non Sung								0.0	850.2	-342.4
68 พิมาย	Phimai								0.0	426.2	
69 สีคิ้ว	Sikhiu								0.0	941.3	-142.9
70 สูงเนิน	Sung Noen								0.0	925.9	-242.5
71 ปักธงชัย	Pak Thong Chai										
72 โชคชัย	Chok Chai*								0.0	1036.7	- 22.4
73 ครบุรี	Khon Buri								0.0	613.6	-440.4

สถานีฝน	Station	วันที่และจำนวนน้ำฝนเป็นมิลลิเมตร Date and amount of rainfall in millimeters							ฝนรวม มม. Total rainfall mm	ฝนรวมตั้งแต่ 1 มกราคม Accumulative rainfall since 1 January	
		ธันวาคม December								ปริมาณ มม. Amount mm.	สูงต่ำกว่าปกติ Above or below Normal
		3	4	5	6	7	8	9			
74 บุรีรัมย์	BURI RAM										
75 พุทไธสง	Phutthaisong								0.0	1164.6	-188.2
76 สตึก	Satuk								0.0	1181.6	-140.9
77 ลำปลายมาศ	Lam Phai Mat								0.0	576.7	
78 นางรอง	Nang Rong								0.0	985.5	-318.2
79 สุรินทร์	SURIN								0.0	1245.1	- 61.4
80 รัตนบุรี	Rattanaburi								0.0	1261.0	- 19.9
81 ท่าตูม	Tha Tum								0.0	1264.6	+ 73.0
82 ศีขรภูมิ	Sikhoraphum										
83 ปราสาท	Prasat								0.0	889.7	-323.8
84 สังขะ	Sangkha								0.0	562.9	
85 ศรีสะเกษ	SI SA KET										
86 ราษีไศล	Rasi Salai								0.0	1086.5	-166.4
87 กันทรารมย์	Kantharatom								0.0	1426.7	+201.4
88 ขุขันธ์	Khukhan								0.0	1411.7	+128.7
89 ขุนหาญ	Khun Han								0.0	1190.1	-192.0
90 กันทรลักษ์	Kantharalak								0.0	1322.7	- 24.7
91 อุบลราชธานี	UBON RATCHATHANI *								0.0	1716.1	+147.1
92 เขมราฐ	Khemarat								0.0	1745.4	+261.4
93 อำนาจเจริญ	Amnat Charoen								0.0	918.9	
94 ยโสธร	Yasothon										
95 ตระการพืชผล	Trakan Phutphon								0.0	2144.7	+633.6
96 มหาชนะชัย	Maha Chana Chai								0.0	2052.7	+598.0
97 เขื่องใน	Khuang Nai								0.0	1232.7	
98 โขงเจียม	Khong Chiam										
99 เดชอุดม	Det Udom								0.0	1631.5	+ 93.0
100 บุณฑริก	Buntharik								0.0	1221.5	-463.6
ภาคกลาง	CENTRAL PART										
1 นครสวรรค์	NAKHON SAWAN								0.0	678.2	-509.8
2 บรรพตพิสัย	Banphot Phisai								0.0	899.8	- 63.3
3 ชุมแสง	Chumsaeng								0.0	854.1	-411.0
4 หนองบัว	Nong Bua										
5 ลาดยาว	Lat Yao										
6 ท่าตะโก	Tha Tako								0.0	837.2	-248.4
7 พยุหคีรี	Phayuha Khiri								0.0	872.6	-188.4
8 ตาคลี	Takhli								0.0	721.5	-573.1
9 อุทัยธานี	UTHAI THANI								0.0	843.4	-318.1
10 สว่างอารมณ์	Sawang Arom								0.0	847.9	-274.0
11 บ้านไร่	Ban Rai								0.0	698.8	-487.4
12 ทัพทัน	Thap than								0.0	1031.7	-229.8
13 หนองฉาง	Nong Chang								0.0	1080.2	-346.0

สถานีฝน	Station	วันที่และจำนวนน้ำฝนเป็นมิลลิเมตร Date and amount of rainfall in millimetres							ฝนรวม มม. Total rainfall mm.	ฝนรวมตั้งแต่ 1 มกราคม Accumulative rainfall since 1 January	
		ธันวาคม December								ปริมาณ มม. Amount mm.	สูงต่ำกว่าปกติ Above or below Normal
		3	4	5	6	7	8	9			
14 หนองขาหย่าง	Nong Khayang								0;0	1077.0	-103.7
15 ชัยนาท	CHAI NAT								0.0	822.0	-318.0
16 มโนรมย์	Manorom								0.0	863.7	-331.8
17 วัดสิงห์	Wat Sing								0.0	786.3	-453.3
18 หันคา	Hankha										
19 สิงห์บุรี	SING BURI								0.0	525.8	-572.2
20 อินทร์บุรี	In Buri								0.0	403.7	
21 บางระจัน	Bang Rachan								0.0	610.1	-624.1
22 พรหมบุรี	Phrom Buri								0.0	642.8	-675.5
23 ลพบุรี	LOP BURI*								0.0	771.9	-572.0
24 บ้านหมี่	Ban Mi								0.0	492.3	-539.7
25 บัวชุม	Bua Chum*								0.0	956.9	-254.6
26 ชัยบาดาล	Chai Baden								0.0	794.4	-310.3
27 พัฒนานิคม	Phatthana Nikhom								0.0	479.6	-612.2
28 โคกสำโรง	Khok Samrong								0.0	396.1	
29 ท่าวุ้ง	Tha Wung								0.0	671.4	
30 สุพรรณบุรี	SUPHAN BURI*								0.0	705.9	-553.6
31 เดิมบางนางบวช	Doembang Nangbuat										
32 สามชุก	Sam Chuk										
33 ดอนเจดีย์	Don Chedi										
34 ศรีประจันต์	Si Phrachan										
35 อู่ทอง	U Thong								0.0	257.1	
36 บางปลาม้า	Bang Pa Ma										
37 สองพี่น้อง	Song Phi Nong								0.0	709.1	-126.4
38 อ่างทอง	ANG THONG								0.0	1012.7	-313.5
39 โพธิ์ทอง	Pho Thong										
40 ไชโย	Chaiyo								0.0	712.7	-325.5
41 วิเศษชัยชาญ	Wiset Chai Chan								0.0	858.3	-525.3
42 ป่าโมก	Pa Mok								0.0	674.3	-503.6
43 สระบุรี	SARABURI								0.0	969.0	-589.2
44 พระพุทธบาท	Phra Phutthabat										
45 บ้านหมอ	Ban Mo								0.0	421.5	
46 เสาไห้	Sao Hai								0.0	914.6	-602.5
47 แก่งคอย	Kaeng Khoi								0.0	840.6	
48 หนองแค	Nong Khae								0.0	649.3	
49 พระนครศรีอยุธยา	PHRA NAKHON SI AYUTTHAYA										
50 ท่าเรือ	Tha Rua										
51 ผักไห่	Phak Hai								0.0	626.7	
52 บางบาล	Bang Ban								0.0	768.1	
53 เสนา	Sena								0.0	421.2	
54 บางไทร	Bang Sai										

สถานีฝน	Station	วันที่และจำนวนน้ำฝนเป็นมิลลิเมตร Date and amount of rainfall in millimeters							ฝนรวม มม. Total rainfall mm.	ฝนสะสมตั้งแต่ 1 มกราคม Accumulative rainfall since 1 January	
		ธันวาคม December								ปริมาณ มม. Amount mm.	สูงต่ำกว่าปกติ Above or Below Normal
		3	4	5	6	7	8	9			
55 บางปะอิน	Bang Pa-in								0.0	572.5	
56 ปทุมธานี	**PATHUM THANI**										
57 หนองเสือ	Nong Sua								0.0	871.2	-652.1
58 ธัญบุรี	Thanyaburi								0.0	169.9	
59 รังสิต	Rangsit			0.8					0.8	393.8	
60 ลำลูกกา	Lam Luk Ka								0.0	300.8	
61 นนทบุรี	**NONTHABURI**								0.0		
62 บางบัวทอง	Bang Bua Thong								0.0	422.6	
63 ธนบุรี	**THON BURI**										
64 ตลิ่งชัน	Taling Chan										
65 บางขุนเทียน	Bang Khun Thian										
66 ราษฎร์บูรณะ	Rat Burana										
67 กรุงเทพมหานคร	**BANGKOK METROPOLIS**			0.2					0.2	1133.4	-365.0
68 สนามบินดอนเมือง	Don Muang Airport*								0.0	584.8	
69 บางเขน	Bang Khen								0.0	967.9	-531.9
70 มีนบุรี	Min Buri										
71 ลาดกระบัง	Lat Krabang								0.0	264.0	
72 ศูนย์วิจัยบางนา	Bangk Na*								0.0	1134.8	
73 กาญจนบุรี	**KANCHANABURI***								0.0	769.0	-344.5
74 สังขละบุรี	Sangkhla Buri										
75 เหมืองปิล็อก	Pilok										
76 ทองผาภูมิ	Thong Pha Phum*								0.0	1454.5	-148.9
77 ศรีสวัสดิ์	Si Sawat										
78 ไทรโยค	Sai Yok										
79 พนมทวน	Phanom Thuan								0.0	138.4	
80 ท่าม่วง	Tha Muang								0.0	718.7	-198.5
81 นครปฐม	**NAKHON PATHOM**								0.0	836.3	-393.5
82 บางเลน	Bang Len								0.0	624.7	-560.1
83 นครชัยศรี	Nakhon Chaisi								0.0	508.2	-488.3
84 ราชบุรี	**RATCHABURI**										
85 บ้านโป่ง	Ban Pong								0.0	785.9	-214.9
86 โพธาราม	Photharam								0.0	731.2	-408.8
87 ดำเนินสะดวก	Damnoen Saduak								0.0		
88 ปากท่อ	Pak Tho								0.0	564.7	-531.9
89 สมุทรสงคราม	**SAMUT SONGKHRAM**										
90 บางคนที	Bang Khonthi								0.0	604.1	-566.5
91 อัมพวา	Amphawa								0.0	540.9	-599.5
92 สมุทรสาคร	**SAMUT SAKHON**								0.0	582.6	
93 กระทุ่มแบน	Kratum Baen								0.0	397.6	
94 สมุทรปราการ	**SAMUT PRAKAN**								0.0	732.3	
95 บางพลี	Bang Phli								0.0	[illegible]	

สถานีฝน	Station	วันที่และจำนวนน้ำฝนเป็นมิลลิเมตร Date and amount of rainfall in millimeters							ฝนรวม มม. Total rainfall mm.	ฝนรวมตั้งแต่ 1 มกราคม Accumulative rainfall since 1 January	
		ธันวาคม December								ปริมาณ มม. Amount mm.	สูงต่ำกว่าปกติ Above or below Normal
		3	4	5	6	7	8	9			
ภาคตะวันออก	**EASTERN PART**										
1 นครนายก	NAKHON NAYOK								0.0	1445.8	-430.8
2 บ้านนา	Ban Na								0.0	517.8	
3 ปากพลี	Pak Phli								0.0	1145.3	
4 องครักษ์	Ongkharak								0.0	1096.8	-700.2
5 ปราจีนบุรี	PRACHIN BURI *								0.0	1303.1	-741.5
6 ประจันตคาม	Prachantakham								0.0	164.5	
7 บ้านสร้าง	Ban Sang								0.0	1771.3	+109.5
8 ศรีมหาโพธิ	Si Maha Phot								0.0		
9 กบินทร์บุรี	Kabin Buri*								0.0	1596.1	+ 44.9
10 สระแก้ว	Sa Kaeo								0.0	872.1	
11 วัฒนานคร	Watthana Nakhon								0.0	1289.9	-254.8
12 อรัญประเทศ	Aranyaprathet *								0.0	1036.1	-329.5
13 ฉะเชิงเทรา	CHACHOENGSAO								0.0	872.1	-492.9
14 บ้านโพธิ์	Ban Pho								0.0	577.7	-642.5
15 ชลบุรี	CHON BURI *			0.8					0.8	740.9	-640.1
16 พานทอง	Phan Thong								0.0	446.3	-642.7
17 บ้านบึง	Ban Bung								0.0		
18 เกาะสีชัง	Ko Sichang *			15.8					15.8	721.7	-510.6
19 ศรีราชา	Si Racha								0.0		
20 สัตหีบ	Sattahip *			8.9					8.9	917.0	-4[illegible]
21 ระยอง	RAYONG								0.0	937.0	-369.5
22 บ้านค่าย	Ban Khai			11.3					11.3	901.2	-362.0
23 แกลง	Klaeng			21.5					21.5	1272.4	-737.8
24 จันทบุรี	CHANTHABURI *		2.0						2.0	2585.6	-573.1
25 ท่าใหม่	Tha Mai								0.0	2257.3	-452.8
26 มะขาม	Makham								0.0	1615.4	
27 ตราด	TRAT								0.0	3432.1	-385.0
28 เขาสมิง	Khao Saming								0.0	3587.8	+1072.5
29 แหลมงอบ	Laem Ngop								0.0		
30 คลองใหญ่	Khlong Yai *			T					T	5153.3	+313.6
ภาคใต้	**SOUTHERN PART**										
1 เพชรบุรี	PHETCHABURI								0.0	440.0	-705.4
2 บ้านแหลม	Ban Laem								0.0		
3 บ้านลาด	Ban Lat								0.0		
4 ท่ายาง	Tha Yang			7.8					7.8	426.3	-407.6
5 ชะอำ	Cha-am								0.0	332.4	-559.5
6 ประจวบคีรีขันธ์	PRACHUAP KHIRI KHAN *		T	0.2	1.7				1.9	679.6	-440.9
7 หัวหิน	Hua Hin *								0.0	452.6	-584.9
8 ปราณบุรี	Pran Buri				2.0				2.0		
9 ชุมพร	CHUMPHON *			6.4	2.3	T	4.2		12.9	1574.6	-422.5

สถานีฝน	Station	วันที่และจำนวนน้ำฝนเป็นมิลลิเมตร Date and amount of rainfall in millimeters							ฝนรวม มม. Total rainfall mm.	ฝนรวมตั้งแต่ 1 มกราคม Accumulative rainfall since 1 January	
		ธันวาคม December								ปริมาณ มม. Amount mm.	สูงต่ำกว่าปกติ Above or below Normal
		3	4	5	6	7	8	9			
10 ท่าแซะ	Tha Sae			23.1			18.4		41.5	2120.0	+120.7
11 สวี	Sawi								0.0	2086.0	+312.2
12 หลังสวน	Lang Suan								0.0	1111.6	-636.6
13 สุราษฎร์ธานี	SURAT THANI*	26.7	8.0	14.7	T				42.2	1382.5	-276.8
14 ไชยา	Chaiya			85.7					85.7	1877.8	+309.3
15 เกาะสมุย	Ko Samui*		10.7	12.6	0.1				23.4	1439.2	- 13.4
16 ทุ่งพิน	Phunphin	15.6	19.5	8.5	13.2				56.8	1501.2	+ 78.2
17 ท่าฉาง	Tha Chang		23.0	5.8					28.8	1313.9	-778.9
18 กาญจนดิษฐ์	Kanchanadit								0.0		
19 บ้านนาสาร	Ban Na San								0.0		
20 นครศรีธรรมราช	NAKHON SI THAMMARAT*	4.0	20.0	56.9		6.8	T		87.7	1752.3	-469.7
21 สิชล	Sichon			81.8					81.8	1382.8	-481.5
22 ท่าศาลา	Tha Sala	8.0	18.0	49.0	1.3				76.3	1778.9	- 81.9
23 ฉวาง	Chawang			1.9					1.9	1493.3	-417.1
24 ทุ่งสง	Thung Song			15.7					15.7	1607.1	-273.4
25 ร่อนพิบูลย์	Ron Phibun								0.0	345.8	
26 ปากพนัง	Pak Phanang			45.8					45.8	1160.2	-744.9
27 พัทลุง	PHATTHALUNG								0.0	747.5	
28 ควนขนุน	Khuan Khanun			34.7	13.2		19.1		67.0	909.5	
29 ปากพยูน	Pak Phayun								0.0		
30 เขาชัยสน	Khao Chaison			25.5					25.5	1763.3	
31 สงขลา	SONGKHLA*	0.1	7.5	5.9	4.2	0.9			18.6	1609.3	-296.7
32 รัตภูมิ	Rattaphum	10.1	6.9				23.6		40.6	1771.8	
33 หาดใหญ่	Hat Yai	1.2	21.8	0.4	0.3	0.4			24.1	1500.9	
34 สะเดา	Sadao								0.0	126.2	
35 ปัตตานี	PATTANI*	8.0	0.3		2.1	0.3	0.2		10.9	1568.3	+378.4
36 หนองจิก	Nong Chik	4.2							4.2	1163.1	
37 ยะหริ่ง	Yaring		40.5						40.5	1194.3	
38 มายอ	Mayo	30.0	15.0		24.4				69.4	1847.8	
39 โคกโพธิ์	Khok Pho								0.0	856.2	
40 ปะนาเระ	Panare	58.3		33.9					92.2	1524.1	
41 ยะลา	YALA								0.0	1494.1	
42 ยะหา	Yaha	10.7		4.3		0.3			15.3	1318.7	
43 รามัน	Raman		32.4	8.4					40.8	1865.0	
44 บันนังสตา	Bannang Setar								0.0	796.1	
45 เบตง	Betong				6.5				6.5	1597.7	
46 นราธิวาส	NARATHIWAT*	22.0	36.8	19.6	11.9	0.3			90.6	2679.0	+306.0
47 ยี่งอ	Yi-ngo		50.9		10.2				61.1	2089.2	
48 รือเสาะ	Rangae								0.0		
49 ตากใบ	Tak Bai			68.3					68.3	1321.1	
50 สุไหงโกลก	Sungai Kolok								0.0	1229.1	

สถานีฝน	Station	วันที่และจำนวนน้ำฝนเป็นมิลลิเมตร Date and amount of rainfall in millimeters							ฝนรวม มม. Total rainfall mm.	ฝนรวมตั้งแต่ 1 มกราคม Accumulative rainfall since 1 January	
		ธันวาคม December								ปริมาณ มม. Amount mm.	สูงต่ำกว่าปกติ Above or below Normal
		3	4	5	6	7	8	9			
51 ระนอง	RANONG'				5.8		0.1		5.9	1313.2	- 12.9
52 กระบุรี	Kra Buri			9.1					9.1	1619.8	
53 พังงา	PHANGNGA								0.0	1160.9	
54 คะกั่วป่า	Takua Pa				0.2				0.2	3736.0	
55 กะปง	Kapong								0.0	3633.2	
56 ท้ายเหมือง	Thai Muang								0.0	2445.9	
57 คะกั่วทุ่ง	Takua Thung			16.0					16.0	2934.6	
58 ทับปุด	Thap Put								0.0	2415.3	
59 ภูเก็ต	PHUKET*		15.2	14.7			3.7		33.6	1631.7	-667.4
60 สนามบินภูเก็ต	Phuket Airport*		3.4	0.6					4.0	2162.6	-417.3
61 กระบี่	KRABI								0.0	1547.4	
62 อ่าวลึก	Ao Luk			2.1					2.1	2407.6	
63 คลองท่อม	Khlong Tom			0.9	1.9				2.8	1857.6	
64 ตรัง	TRANG'	T		0.9	0.5		0.6		2.0	1873.1	-484.4
65 สนามบินตรัง	Trang Airport*										
66 สิเกา	Sikao			14.5					14.5	1667.4	
67 ย่านตาขาว	Yan Ta Khao								0.0	1175.1	
68 ปะเหลียน	Palian								0.0	1674.6	
69 สตูล	SATUN		0.4		8.0		0.8		9.2	2158.2	
70 ทุ่งหว้า	Thung Wa						10.0		10.0	1703.8	

สถานีฝน	Station	วันที่และจำนวนน้ำฝนเป็นมิลลิเมตร Date and amount of rainfall in millimeters							ฝนรวม มม. Total rainfall mm.	ฝนรวมตั้งแต่ 1 มกราคม Accumulative rainfall since 1 January	
		ธันวาคม December								ปริมาณ มม. Amount mm.	สูงต่ำกว่าปกติ Above or below Normal
		3	4	5	6	7	8	9			
กรุงเทพมหานคร	**BANGKOK METROPOLIS**										
1 สถานีตรวจรับส่งวิทยุนนทบุรี	Overseas Radio Receiving Station								0.0		
2 ร.ร. การช่างนนทบุรี	Nonthaburi Trade School								0.0		
3 พลังงานปรมาณูแห่งชาติ	Atomic Energy For Peace								0.0		
4 กองกำกับการรถวิทยุ ฯ	MMP. Sub Division Car Center								0.0		
5 วิทยาลัยครูจันทรเกษม	Chankasem College Education								0.0		
6 การไฟฟ้าฝ่ายผลิต	Electrical Supply Authority								0.0		
7 ศูนย์ฝึกการบินพลเรือน	Civil Aviation Training Center								0.0		
8 ร.ร. โยธินบูรณะ	Yothin Burana School								0.0		
9 สถานีรถไฟบางบำหรุ	Bang Bamru Railway Station								0.0		
10 ร.ร. พาณิชการสยาม	Siam Commercial School								0.0		
11 ร.ร. การประชาสัมพันธ์	Public Relation School								0.0		
12 ร.ร. สามเสนนอก	Sam Sen Nok School								0.0		
13 มหาวิทยาลัยรามคำแหง	Ramkhamhaeng University								0.0		
14 ร.ร. ศรีอุลัย	Sri Ulai School								0.0		
15 ร.ร. จิตรลดา	Chitlada School								0.0		
16 เขตบางกะปิ	Bangkapi Boundary								0.0		
17 เขตหนองจอก	Nong Chok Boundary								0.0		
18 กระทรวงศึกษาธิการ	Ministry of Education								0.0		
19 ร.ร. ช่างกลวิทยา	Changkol Vitthaya School								0.0		
20 ร. 1 พัน 2 ราบ.	Second Infantry Battalion								0.0		
21 บ้านมนังคศิลา	Ban Manangkha Sila								0.0		
22 ร.ร. โยสิตสมิตร	Kosit Samosorn School								0.0		
23 ประตูน้ำปทุมวัน	Pathumvan Irr.								0.0		
24 ร.ร. เฉลิมศรสน์ศึกษา	Chaloemsart Suksa School								0.0		
25 วิทยาลัยเพาะช่าง	Poh Chang College								0.0		
26 ร.ร. มาเตร์เดอี	Mater Dei School								0.0		
27 สถานีจ่ายไฟฟ้าบางกะปิ	Sup Center of Electrial Supply-Bangkapi								0.0		
28 วิทยาลัยพาณิชการธนบุรี	Thonburi Commercial College								0.0		
29 วิทยาลัยครูบ้านสมเด็จ	Bansomdet Teacher College								0.0		
30 เขตคลองสาน	Khlong San Boundary								0.0		
31 ร.ร. เตรียมทหาร	Armed Force Academy Preparatory-School								0.0		
32 ร.ร. กรุงเทพคริสเตียน	Bangkok Christian College								0.0		
33 ร.ร. ศรีวิกรม์	Srivikorn School								0.0		
34 ประตูน้ำพระโขนง	Prakhanong Irr.								0.0		
35 ร.ร. สมจิตศึกษา	Somchit Suksa School								0.0		
36 ร.ร. ยานนาวาวิทยาคม	Yannawa Vitthayakhom School								0.0		
37 ร.ร. พระโขนง	Prakhanong School								0.0		
38 ร.ร. ช่องนนทรี	Chong Nonthri School								0.0		

อุณหภูมิสูงสุดและต่ำสุดประจำวันที่ ๓ – ๙ ธันวาคม ๒๕๒๒

Daily Max. and Min. Temperature 3 - 9 December 1979

สถานี	Station	อุณหภูมิสูงสุดและต่ำสุดเป็นองศา ซ. Max. and Min. Temperature in degree C. 3	4	5	6	7	8	9	เฉลี่ยสูงสุด ต่ำสุด Average Max. Min.	เฉลี่ยในสัปดาห์ Weekly Mean	ค่าปกติประจำเดือน Monthly Normal
ภาคเหนือ	**NORTHERN PART**										
1 เชียงราย	CHIANG RAI	27.2 13.5	30.1 13.5	30.3 14.0	30.7 14.2	28.2 13.0	26.5 13.5	26.4 11.4	28.4 13.2	20.8	20.1
2 แม่ฮ่องสอน	MAE HONG SON	18.8	18.5	17.2	15.9	17.0	17.0	17.2	17.3		
3 เชียงใหม่	CHIANG MAI	30.2 18.8	30.5 17.6	31.9 18.8	32.2 19.5	31.3 18.9	29.6 19.4	30.0 17.6	30.8 18.6	24.7	21.8
4 น่าน	NAN	29.4 16.2	31.1 15.1	32.1 14.2	31.8 16.2	30.7 16.8	29.3 16.8	29.3 14.0	30.5 15.6	23.1	22.1
5 ท่าวังผา	Tha Wang Pha	29.1 15.0	30.6 12.8	31.3 13.0	31.6 13.2	30.6 14.0	28.6 14.6	27.9 13.4	30.0 13.7	21.9	...
6 ลำปาง	LAMPANG	29.6 16.2	31.4 14.6	32.6 15.4	33.2 17.2	31.2 16.3	29.5 17.4	29.4 13.2	30.9 15.8	23.4	22.3
7 แม่สะเรียง	Mae Sariang	32.4 16.2	33.1 15.6	33.0 15.2	33.5 15.6	32.6 14.1	30.1 14.2	31.2 13.4	32.0 15.0	23.5	23.2
8 แพร่	PHRAE	31.1 16.2	32.5 15.2	34.0 15.8	33.6 15.0	32.6 16.2	30.1 14.6	30.4 13.5	32.0 15.2	23.6	22.6
9 อุตรดิตถ์	UTTARADIT	33.1 18.9	34.4 17.0	36.2 17.8	35.9 17.9	34.0 17.3	32.6 17.4	32.4 16.7	34.0 17.7	25.9	24.3
10 ตาก	TAK	31.6 16.2	33.5 15.7	33.6 16.2	33.4 17.1	32.5 17.2	32.5 16.0	30.4 13.5	32.5 16.0	24.3	23.3
11 เขื่อนภูมิพล	Bhumibol Dam	30.7 17.1	32.9 17.2	33.5 18.6	33.7 18.7	31.3 17.5	30.1 16.0	29.0 15.0	31.6 17.3	24.5	24.0
12 พิษณุโลก	PHITSANULOK	31.0 16.0	32.8 16.9	33.7 18.0	34.2 18.1	33.0 20.5	31.3 16.0	31.2 17.4	32.5 17.8	25.2	24.7
13 แม่สอด	Mae Sót	31.3 15.4	32.7 16.5	33.5 15.7	33.3 15.9	32.3 15.6	30.3 14.8	30.5 13.6	32.0 15.4	23.7	23.1
14 เพชรบูรณ์	PHETCHABUN	32.0 14.6	33.5 16.3	34.9 16.7	33.8 18.0	32.6 18.7	30.4 15.4	31.0 15.0	32.6 16.4	24.5	23.2
15 หล่มสัก	Lom Sak	32.7 14.2	34.0 15.6	35.2 16.2	33.6 18.5	31.4 18.5	30.2 16.4	30.4 17.2	32.5 16.7	24.6	...
16 วิเชียรบุรี	Wichian Buri	32.0 14.4	34.0 16.3	34.2 17.2	34.0 17.5	32.0 18.4	30.5 15.2	14.3	33.5 16.5	25.0	...
ภาคตะวันออกเฉียงเหนือ	**NORTHEASTERN PART**										
1 หนองคาย	NONG KHAI	29.8 14.2	31.1 15.6	32.1 16.4	31.2 18.8	31.2 18.7	29.8 16.3	29.2 17.3	30.6 17.0	23.8	22.9
2 เลย	LOEI	30.4 11.3	32.3 12.9	32.9 13.6	31.9 15.2	30.6 16.0	29.6 14.5	29.1 17.0	30.9 14.6	22.8	21.5
3 อุดรธานี	UDON THANI	30.0 14.4	31.5 15.2	32.1 13.0	32.2 16.5	30.5 18.9	28.8 16.0	29.8 16.1	30.7 16.3	23.5	22.4
4 สกลนคร	SAKON NAKHON	29.3 14.2	30.8 16.5	31.3 17.9	30.5 17.7	29.6 15.9	27.8 15.2	27.9 14.2	29.6 15.9	22.8	22.0
5 นครพนม	NAKHON PHANOM	30.3 14.5	31.4 15.8	31.3 17.8	31.6 17.6	29.0 15.8	28.2 15.3	28.8 14.2	30.1 15.9	23.0	22.0
6 มุกดาหาร	Mukdahan	29.2 14.3	31.4 17.5	31.1 17.8	30.0 17.4	28.0 16.1	27.8 16.7	27.5 15.8	29.4 16.8	23.1	22.1
7 ขอนแก่น	KHON KAEN	30.3 15.3	31.8 17.5	33.2 18.7	31.7 18.3	31.1 17.5	29.6 15.6	30.0 17.0	31.1 17.1	24.1	23.1
8 โกสุมพิสัย	Kosum Phisai	30.0 15.2	31.7 16.6	32.5 17.8	31.3 18.2	30.3 16.2	15.0		31.2 16.5	23.9	...
9 ร้อยเอ็ด	ROI ET	29.8 16.0	31.4 18.1	31.6 19.1	30.8 19.0	29.5 17.6	28.6 16.3	29.8 16.6	30.2 17.5	23.9	23.2
10 ชัยภูมิ	CHAIYAPHUM	30.0 16.5	31.9 18.1	32.0 18.8	31.5 21.1	30.4 19.2	29.7 19.5	29.6 19.2	30.7 18.9	24.8	23.6
11 อุบลราชธานี	UBON RATCHATHANI	30.6 16.7	32.8 18.7	32.2 19.7	31.7 19.6	30.8 18.1	30.5 16.0	30.7 16.5	31.3 17.9	24.6	23.9
12 สุรินทร์	SURIN	31.1 16.9	33.5 20.3	33.8 19.8	32.7 20.2	31.6 18.4	31.5 16.8	31.2 16.6	32.2 18.4	25.3	23.5
13 ท่าตูม	Tha Tum	30.3 16.8	32.3 19.5	32.8 19.8	32.1 19.4	30.6 18.3	30.2 16.0	30.2 15.5	31.2 17.9	24.6	...
14 นางรอง	Nang Rong	29.6 16.4	32.0 18.6	32.8 18.2	30.8 18.7	30.4 17.0	29.7 15.8		30.9 17.5	24.2	...

สถานี	Station	อุณหภูมิสูงสุดและต่ำสุดเป็นองศา ซ. Max. and Min. Temperature in degree C.							เฉลี่ยสูงสุด/ต่ำสุด Average Max. Min.	เฉลี่ยในสัปดาห์ Weekly Mean	ค่าปกติประจำเดือน Monthly Normal
		3	4	5	6	7	8	9			
15 นครราชสีมา	NAKHON RATCHASIMA	32:6 / 15:5	31:5 / 16:0	36:6 / 18:6	35:9 / 19:4	32:6 / 18:4	29:5 / 16:3	29:4 / 16:6	30:6 / 17:7	24.2	23.2
16 โชคชัย	Chok Chai	30:0 / 14:3	31:0 / 16:0	34:6 / 18:5	35:0 / 19:8	30:2 / 17:2	29:0 / 16:0	15.4	30:9 / 17:1	24.0	...
ภาคกลาง	**CENTRAL PART**										
1 นครสวรรค์	NAKHON SAWAN	34:6 / 18:7	34:0 / 18:4	34:6 / 18:4	35:1 / 19:6	34:[illegible] / 22:6	32:9 / 18:5	32:6 / 20:5	33:7 / 19:2	26.5	24.6
2 ลพบุรี	LOP BURI	34:6 / 21:3	32:4 / 19:6	35:8 / 19:9	34:5 / 21:7	32:8 / 24:8	33:9 / 23:2	31:5 / 22:0	32:[illegible] / 21:5	27.2	25.4
3 สุพรรณบุรี	SUPHAN BURI	29:7 / 18:0	31:2 / 19:3	32:4 / 20:3	31:5 / 21:0	31:6 / 20:5	28:9 / 19:6	29:7 / 19:5	30:8 / 19:8	25.3	24.9
4 กาญจนบุรี	KANCHANABURI	31:5 / 15:2	34:0 / 17:4	33:4 / 18:4	32:5 / 21:3	32:1 / 22:3	30:8 / 18:6	30:5 / 17:6	32:0 / 18:1	25.0	24.3
5 ทองผาภูมิ	Thong Pha Phum	31:5 / 14:5	32:9 / 16:2	33:6 / 16:6	33:5 / 18:2	32:6 / 17:5	31:3 / 17:2	30:8 / 14:6	32:4 / 16:4	24.4	...
6 สนามบินดอนเมือง	Don Muang Airport	31:1 / 18:8	32:8 / 20:9	34:5 / 21:4	35:3 / 24:0	32:0 / 21:0	31:2 / 19:0	30:4 / 19:5	31:7 / 20:7	26.2	25.9
7 กรุงเทพมหานคร	BANGKOK METROPOLIS	33:9 / 19:5	33:5 / 22:0	34:[illegible] / 22:[illegible]	34:[illegible] / 23:8	33:4 / 22:4	31:9 / 21:7	31:9 / 20:5	33:2 / 22:0	27.6	25.9
8 ศูนย์วิจัย ฯ บางนา	Bang Na	31:5 / 19:2	32:2 / 22:2	33:9 / 22:0	34:8 / 24:8	32:5 / 21:0	31:0 / 21:0	31:9 / 19:7	32:1 / 21:4	26.8	...
ภาคตะวันออก	**EASTERN PART**										
1 ปราจีนบุรี	PRACHIN BURI	33:9 / 19:9	33:8 / 20:8	35:5 / 21:7	34:0 / 23:5	33:0 / 24:0	32:0 / 22:2	32:0 / 20:4	33:2 / 21:7	27.5	25.5
2 กบินทร์บุรี	Kabin Buri	33:8 / 19:6	34:4 / 20:6	35:4 / 20:8	33:6 / 21:4	33:0 / 19:2	32:1 / 19:5	31:8 / 18:4	33:3 / 19:9		
3 อรัญประเทศ	Aranyaprathet	33:6 / 18:3	33:[illegible] / 21:[illegible]	35:[illegible] / 20:[illegible]	33:9 / 22:8	33:0 / 21:[illegible]	31:3 / 20:4	32:0 / 17:1	32:7 / 20:7	26.7	24.6
4 ชลบุรี	CHON BURI	33:[illegible] / 20:[illegible]	33:[illegible] / [illegible]	[illegible] / [illegible]	[illegible] / [illegible]	[illegible] / 22:5	34:[illegible] / 20:[illegible]	34:5 / 20:8	34:5 / 21:8	28.2	25.7
5 เกาะสีชัง	Ko S. Chang	[illegible] / [illegible]	[illegible] / 23:9	34:9 / 24:[illegible]	31:9 / 24:[illegible]	33:7 / 23:1	29:0 / 24:8	30:1 / 23:5	30:9 / 23:9	27.4	26.4
6 สัตหีบ	Sattahip	31:9 / 21:4	32:9 / 22:2	21:[illegible]	33:7 / 22:7	22:[illegible]	32:7 / 22:0	31:5 / 20:5	32:2 / 22:0	27.1	27.2
7 ระยอง	RAYONG										
8 จันทบุรี	CHANTHABURI	33:8 / 23:4	33:4 / 24:0	33:7 / 22:6	33:[illegible] / 22:[illegible]	32:5 / 22:[illegible]	32:[illegible] / 22:[illegible]	33:2 / 20:8	32:9 / 22:5	27.7	25.6
9 คลองใหญ่	Khlong Yai	32:5 / 21:5	30:7 / 23:9	30:5 / 22:5	30:9 / 23:4	31:8 / 23:6	31:7 / 21:0	32:3 / 19:8	31:1 / 22:1	26.6	26.2
ภาคใต้	**SOUTHERN PART**										
1 หัวหิน	Hua Hin	29:9 / 23:1	31:2 / 23:1	31:0 / 24:2	31:2 / 24:5	30:7 / 23:5	29:1 / 23:0	29:1 / 22:5	30:3 / 23:4	26.9	25.3
2 ประจวบคีรีขันธ์	PRACHUAP KHIRI KHAN	31:2 / 22:3	31:0 / 29:5	32:3 / 22:8	30:8 / 23:5	31:2 / 20:5	30:[illegible] / 20:4	29:6 / 19:0	30:9 / 23:9	25.9	25.0
3 ชุมพร	CHUMPHON	29:8 / 20:5	30:7 / 19:5	29:6 / 22:5	29:5 / 22:5	30:3 / 21:9	28:5 / 22:3	29:7 / 19:5	30:0 / 21:3	25.7	24.9
4 สุราษฎร์ธานี	SURAT THANI	28:1 / 24:0	29:[illegible] / 21:8	27:3 / 22:9	31:2 / 22:3	31:2 / 21:8	30:8 / 21:2	29:5 / 21:2	29:7 / 22:2	25.9	25.9
5 เกาะสมุย	Ko Samui	29:8 / 26:3	26:4 / 25:5	27:9 / 24:4	28:7 / 24:2	29:3 / 25:2	29:4 / 24:3	29:1 / 23:3	29:1 / 24:7	27.2	...
6 นครศรีธรรมราช	NAKHON SI THAMMARAT	29:5 / 23:6	29:5 / 23:5	28:6 / 23:2	30:8 / 22:6	30:1 / 23:4	31:3 / 23:0	30:1 / 22:7	29:9 / 23:1	26.5	...
7 สงขลา	SONGKHLA	29:7 / 23:2	29:2 / 24:6	27:5 / 23:1	28:4 / 23:8	29:7 / 25:1	28:5 / 24:4	29:2 / 22:1	28:9 / 23:5	26.2	2[illegible]
8 ปัตตานี	PATTANI	29:4 / 22:5	31:7 / 21:9	28:6 / 22:5	28:7 / 23:3	30:4 / 22:0	28:2 / 23:0	30:4 / 20:6	29:6 / 22:3	25.9	25.[illegible]
9 นราธิวาส	NARATHIWAT	29:6 / 24:0	30:0 / 23:0	28:6 / 23:0	29:0 / 23:1	30:4 / 22:6	29:9 / 22:4	30:8 / 22:0	29:4 / 22:9	26.2	25.8
10 ระนอง	RANONG	30:8 / 21:9	32:3 / 21:5	31:8 / 21:5	28:3 / 22:5	32:7 / 21:2	33:0 / 21:0	33:0 / 21:0	31:8 / 21:5	26.7	25.7
11 ภูเก็ต	PHUKET	32:8 / 24:8	32:2 / 24:8	31:2 / 24:0	30:5 / 24:7	32:4 / 25:0	31:5 / 25:3	31:2 / 23:6	31:6 / 24:6	28.1	2722
12 สนามบินภูเก็ต	Phuket Airport	31:7 / 23:1	31:8 / 23:0	31:9 / 23:0	30:4 / 23:5	31:9 / 22:5	31:8 / 22:5	31:3 / 23:1	31:5 / 23:0	27.3	26.5
13 สนามบินตรัง	Trang Airport	31:5 / 22:6	31:5 / 22:5	30:9 / 23:2	29:8 / 23:3	32:2 / 22:9	31:8 / 21:6	31:3 / 20:9	31:2 / 22:4	26.8	26.5

REMARKS

1. **Meteorological Department's Station** (with * mark). Rainfall observation is performed daily at 07.00 a.m. by the Meteorological Department's personnel. Therefore the daily amount of rainfall in this publication means the total amount of rainfall in 24 hr. period from 07.00 a.m. of the recorded date to 07.00 a.m. of the following day.

2. **Voluntary Rainfall Station** (without * mark) located at District and Province. Rainfall observation is performed daily at 09.00 a.m. by the voluntary observer. The daily amount of rainfall means the total amount of rainfall in 24 hr. period from 09.00 a.m. of the recorded date to 09.00 a.m. of the following day.

3. **Rainfall and Temperature Data** The daily rainfall and temperature observations are submitted to the Meteorological Department soon after the measurement by the following means :—

   — By radio or telegraph from the Meteorological Department's stations.
   — By telegraph from voluntary rainfall stations

   Those daily reports generally arrive at the Meteorological Department from about 07.00 a.m. to 07.00 p.m.

4. **Rainfall Intensity in 1 day** (24 hours).

Light Rainfall	amounts	0.1 — 10.0	millimetres
Moderate Rainfall	"	10.1 — 35.0	"
Heavy Rainfall	"	35.1 — 90.0	"
Very Heavy Rainfall	"	90.1	millimetres and above
Blank	represents	No rainfall or observation of rainfall does not arrive in time for publication.	
T	"	Trace or light rainfall with amount less than 0.1 millimetres.	

Various Data in this publication are published hurriedly to service the user. Therefore the user should be cautious in using them. If there is any doubts please inquired the Meteorological Statistics Subdivision of the Climatology Division for further informations by dialing the number 3916054 and 3910178.

Meteorological Department
Bangkok Metropolis

Climatology Division.

● กำหนดออก สัปดาห์ละ 1 ฉบับ ปีละ 52 ฉบับ

● ค่าบำรุง ฉบับละ 5 บาท ปีละ 150 บาท

● การบอกรับ ติดต่อที่กองภูมิอากาศ กรมอุตุนิยมวิทยา

โทร. 3916054

พิมพ์ที่โรงพิมพ์กรมอุตุนิยมวิทยา กระทรวงคมนาคม กรุงเทพมหานคร

นายสมิทธ ธรรมสโรช ผู้พิมพ์ผู้โฆษณา 2522

M06.1/573
T364we

กรมอุตุนิยมวิทยา กระทรวงคมนาคม

รายงานอากาศประจำสัปดาห์ ระหว่างวันที่ ๑๐ — ๑๖ ธันวาคม ๒๕๒๒

และ

การคาดหมายลักษณะอากาศ ระหว่างวันที่ ๑๗ — ๒๓ ธันวาคม ๒๕๒๒

ฉบับที่ ๕๐/๒๕๒๒

น.อ. ดร. ขจิต บัวจิตติ ร.น.

อธิบดีกรมอุตุนิยมวิทยา

METEOROLOGICAL DEPARTMENT
MINISTRY OF COMMUNICATION

BANGKOK, THAILAND

WEEKLY WEATHER REPORT

FOR THE PERIOD 10 — 16 DECEMBER 1979

AND

WEATHER OUTLOOK

DURING 17 — 23 DECEMBER 1979

No. 50/1979

Capt. Kajit Buajitti R.T.N.

Director — General

CENTRAL
LIBRARY
AUG 1980
N.O.A.A.
U. S. Dept. of Commerce

หมายเหตุ

1. สถานีของกรมอุตุนิยมวิทยา (มีเครื่องหมาย *) ทำการตรวจวัดจำนวนฝน ตกเวลา 07.00 น. ทุกวัน โดยเจ้าหน้าที่ของกรมอุตุนิยมวิทยา ดังนั้น จำนวนฝนรายวันในรายงานเล่มนี้ หมายถึงปริมาณฝนรวมในช่วงเวลา 24 ชั่วโมง ตั้งแต่เวลา 07.00 น. ของวันที่แจ้งไว้ในรายงาน จนถึงเวลา 07.00 น. ของวันรุ่งขึ้น

2. สถานีฝนอำเภอและจังหวัด (ไม่มีเครื่องหมาย *) ทำการ ตรวจวัด จำนวนฝนตกเวลา 09.00 น. ทุกวัน โดยเจ้าหน้าที่ ที่อยู่ในอำเภอหรือจังหวัดที่ได้รับแต่งตั้งจากกรมอุตุนิยมวิทยา ดังนั้น จำนวนฝนรายวัน หมายถึงปริมาณฝนรวมในช่วงเวลา 24 ชั่วโมง ตั้งแต่เวลา 09.00 น. ของวันที่แจ้งไว้ในรายงานจนถึงเวลา 09.00 น. ของวันรุ่งขึ้น

3. ข้อมูลฝนและอุณหภูมิ ที่พิมพ์ในรายงานเล่มนี้ เป็นข้อมูลที่เจ้าหน้าที่ผู้ทำการตรวจรายงานมายังกรมอุตุนิยมวิทยา ทุกวันภายหลังการตรวจ

   – สถานีของกรมอุตุนิยมวิทยา รายงานทางวิทยุโทรศัพท์หรือโทรเลข

   – สถานีฝนอำเภอและจังหวัด รายงานทางโทรเลข

   รายงานดังกล่าวนี้ กรมอุตุนิยมวิทยา จะได้รับ ตั้งแต่เวลา ประมาณ 07.00 น. จนถึงเวลา 19.00 น.

4. เกณฑ์ฝนใน 1 วัน (24 ชั่วโมง)

ฝนเล็กน้อย	จำนวนตั้งแต่	0.1 – 10.0 มิลลิเมตร
ฝนปานกลาง	"	10.1 – 35.0 "
ฝนหนัก	"	35.1 – 90.0 "
ฝนตกหนักมาก	"	90.1 มิลลิเมตร ขึ้นไป
ช่องว่าง	หมายความว่า	ไม่มีฝนตกหรือยังไม่ได้รับรายงาน
T	"	ฝนตกน้อยไม่ถึง 0.1 มิลลิเมตร

ข้อมูลต่าง ๆ เหล่านี้ได้ดำเนินการจัดพิมพ์โดยรีบด่วน เพื่อสนองความต้องการแก่ผู้ใช้ จึงยังไม่ได้ทำการตรวจสอบ ฉะนั้น ผู้ใช้จึงควรพิจารณาข้อมูลก่อนที่จะนำไปใช้ หากมีข้อสงสัยประการใด โปรดติดต่อสอบถามเจ้าหน้าที่ งานสถิติอุตุนิยมวิทยา กองภูมิอากาศ โทรศัพท์ 5910054 และ 5910178

กองภูมิอากาศ กรมอุตุนิยมวิทยา

กรุงเทพมหานคร

การคาดหมายลักษณะอากาศใน ๗ วันข้างหน้า
ตั้งแต่วันที่ ๑๗ – ๒๓ ธันวาคม ๒๕๒๒
ลักษณะทั่วไป

สิ่งความกดอากาศสูงซึ่งปกคลุมประเทศไทยตอนบนในระยะสัปดาห์นี้จะมีกำลังอ่อน

ภาคเหนือ ภาคตะวันออกเฉียงเหนือ	อากาศค่อนข้างหนาว และจะมีหมอกในตอนเช้า
ภาคกลาง ภาคตะวันออกรวมทั้งชายฝั่ง	อากาศเย็นกับจะมีหมอกบางในตอนเช้า และอุณหภูมิจะสูงขึ้นในตอนต้นสัปดาห์
ภาคใต้ฝั่งตะวันออก ภาคใต้ฝั่งตะวันตก	จะมีฝนเป็นแห่ง ๆ ส่วนมากในบริเวณตอนล่างของภาค
กรุงเทพมหานคร	อากาศค่อนข้างเย็น กับจะมีหมอกบางในตอนเช้า

กรมอุตุนิยมวิทยา

๑๗ ธ.ค. ๒๒

Weather outlook for the period 17 – 23 December 1979

General Situation

The wedge of anticyclone covering Upper Thailand during this week will weaken.

Northern Part: Northeastern Part:	Rather cold weather with fog in the morning.
Central Part: Eastern Part and Coastal Area:	Cool weather with light fog in the morning and increasing in temperature at the beginning of the week.
Southern Thailand East Coast: Southern Thailand West Coast:	Widely scattered showers mainly in the lower portion.
Bangkok Metropolis:	Rather cool weather with light fog in the morning.

Meteorological Department

17 December 1979

สรุปลักษณะอากาศทั่วไปในรอบสัปดาห์

ระหว่างวันที่ ๑๐ – ๑๖ ธันวาคม ๒๕๒๒

๑. ลมมรสุมตะวันออกเฉียงเหนือที่พัดปกคลุมบริเวณประเทศไทยและอ่าวไทย มีกำลังแรงเกือบตลอดสัปดาห์นี้ ลักษณะเป็นส่วนใหญ่ภาคเหนือ ภาคตะวันออกเฉียงเหนือ และบางส่วนของภาคกลางมีอากาศหนาวตลอดสัปดาห์ ส่วนบริเวณอื่น ๆ นอกนั้นมีอากาศเย็น สำหรับฝนปรากฏว่ามีฝนเป็นแห่ง ๆ กับมีฝนหนักบางแห่งในบริเวณภาคใต้ฝั่งตะวันออกตอนล่างตลอดสัปดาห์ และมีฝนบางแห่งในบริเวณภาคใต้ฝั่งตะวันตกในช่วงตอนกลางสัปดาห์

๒. รายงานอุณหภูมิต่ำสุดในภาคต่าง ๆ ของประเทศไทยมีดังนี้.–

ภาคเหนือ	๘.๘°ซ.ที่ อ.เมือง	จ.เชียงราย	เมื่อวันที่	๑๒	ธ.ค.
ภาคตะวันออกเฉียงเหนือ	๑๐.๖°ซ.ที่ อ.เมือง	จ.เลย	"	๑๖	ธ.ค.
ภาคกลาง	๑๑.๘°ซ.ที่ อ.ทองผาภูมิ	จ.กาญจนบุรี	"	๑๓	ธ.ค.
ภาคตะวันออก	๑๕.๖°ซ.ที่ อ.คลองใหญ่	จ.ตราด	"	๑๕	ธ.ค.
ภาคใต้	๑๗.๖°ซ.ที่ อ.เมือง	จ.เพชรบุรี	"	๑๒	ธ.ค.

๓. รายงานฝนสูงสุดในภาคต่าง ๆ ของประเทศไทยมีดังนี้.–

ภาคตะวันออก	๓.๐ มม.ที่ อ.คลองใหญ่	จ.ตราด	เมื่อวันที่	๑๐	ธ.ค.
ภาคใต้	๑๕๐.๔ มม.ที่ อ.สิชล	จ.นครศรีธรรมราช	"	๑๓	ธ.ค.

กรมอุตุนิยมวิทยา

๑๗ ธ.ค. ๒๒

Weekly Weather Summary

Period 10 – 16 December 1979

1. Active northeast monsoon prevailed over Thailand and the Gulf of Thailand throughout most of the week. Consequently, cold weather was experienced over the Northern, Northeastern and some area of the Central Parts throughout the week and cool weather elsewhere. For rainfall, there was widely scattered rainshowers with isolated heavy falls in the lower portion of Southern Thailand East Coast throughout the week and isolated rainshowers in the Southern Thailand West Coast during the middle period of the week.

2. Lowest temperatures in various parts of Thailand were as follows:-

Northern Part	8.8°C.at Amphoe Muang	Chiang Rai	on	12	Dec.
Northeastern Part	10.6°C.at Amphoe Muang	Loei	"	16	Dec.
Central Part	11.8°C.at Thong Pha Phum	Kanchanaburi	"	13	Dec.
Eastern Part	15.6°C.at Khlong Yai	Trat	"	15	Dec.
Southern Part	17.6°C.at Amphoe Muang	Phetchaburi	"	12	Dec.

3. Heaviest rainfall were recorded at following places:-

Eastern Part	3.0 mm.at Khlong Yai	Trat	on	10	Dec.
Southern Part	150.4 mm.at Sichon	Nakhon Si Thammarat	"	13	Dec.

Meteorological Department

17 December 1979

ข่าวอากาศเพื่อการเกษตรประจำสัปดาห์

ระหว่างวันที่ ๑๐ - ๑๖ ธันวาคม ๒๕๒๒ ปรากฏว่าลมมรสุมตะวันออกเฉียงเหนือที่พัดปกคลุมบริเวณประเทศไทยและอ่าวไทย มีกำลังแรงเกือบตลอดสัปดาห์นี้ ลักษณะเช่นนี้ทำให้ภาคเหนือ ภาคตะวันออกเฉียงเหนือและบางส่วนของภาคกลางมีอากาศหนาวตลอดสัปดาห์ ส่วนบริเวณอื่น ๆ นอกนั้นมีอากาศเย็น สำหรับฝนปรากฏว่ามีฝนเป็นแห่ง ๆ กับมีฝนหนักบางแห่งในบริเวณภาคใต้ฝั่งตะวันออกตอนล่างตลอดสัปดาห์ และมีฝนบางแห่งในบริเวณภาคใต้ฝั่งตะวันตกในช่วงตอนกลางสัปดาห์

สำหรับจังหวัดซึ่งมีอากาศหนาวได้แก่ เชียงราย แม่ฮ่องสอน เชียงใหม่ น่าน แพร่ ลำปาง ตาก พิษณุโลก เพชรบูรณ์ เลย อุดรธานี หนองคาย สกลนคร นครพนม ร้อยเอ็ด สุรินทร์ ขอนแก่น นครราชสีมา นครสวรรค์ และกาญจนบุรี ส่วนจังหวัดสุราษฎร์ธานี พัทลุง และสงขลา มีฝนตกหนัก

ตั้งแต่วันที่ ๑๗ - ๒๓ ธันวาคม คาดว่าจะมีความกดอากาศสูงที่ปกคลุมประเทศไทยตอนบนจะอ่อนกำลังลงแต่อย่างไรก็ตามภาคเหนือและภาคตะวันออกเฉียงเหนือยังคงมีอากาศหนาวกับมีหมอกในตอนเช้า ส่วนภาคกลางและภาคตะวันออกอากาศจะอุ่นขึ้นเกือบทั่วไป สำหรับภาคใต้จะมีฝนเล็กน้อยถึงปานกลางเป็นแห่ง ๆ ตั้งแต่จังหวัดสุราษฎร์ธานีลงไป

ข้อควรทราบ :

ระยะนี้ภาคเหนือ ภาคตะวันออกเฉียงเหนือ ภาคกลาง และภาคตะวันออกจะมีอากาศหนาวเย็นทั่วไปโดยเฉพาะทางตอนบนของภาคเหนือและภาคตะวันออกเฉียงเหนือมีอากาศหนาวกว่าบริเวณอื่น ความหนาวของอากาศจะทำความกระทบกระเทือนต่อการเจริญเติบโตของพืช ฉะนั้นเกษตรกรไม่ควรให้ไร่นามีหญ้าขึ้นรกรุงรัง ต้องกำจัดวัชพืชให้หมดสิ้นเพื่อให้พื้นดินได้รับแสงแดดเต็มที่ แล้วพรวนดินหรือทำดินให้โปร่งเพื่อให้ความร้อนในดินถ่ายเทสะดวก เวลากลางคืนความร้อนจากใต้ดินจะได้แผ่ขึ้นมาให้ความอบอุ่นแก่อากาศเหนือพื้นดิน และควรใส่ปุ๋ยอินทรีย์ที่มีสีดำเพื่อช่วยดูดรับความร้อนจากแสงแดดไว้มาก ๆ ซึ่งความร้อนเหล่านั้นจะแผ่ออกมาทำให้อุณหภูมิของอากาศเหนือพื้นดินไม่ต่ำมากนักในเวลากลางคืน.

กรมอุตุนิยมวิทยา

๑๗ ธันวาคม ๒๕๒๒

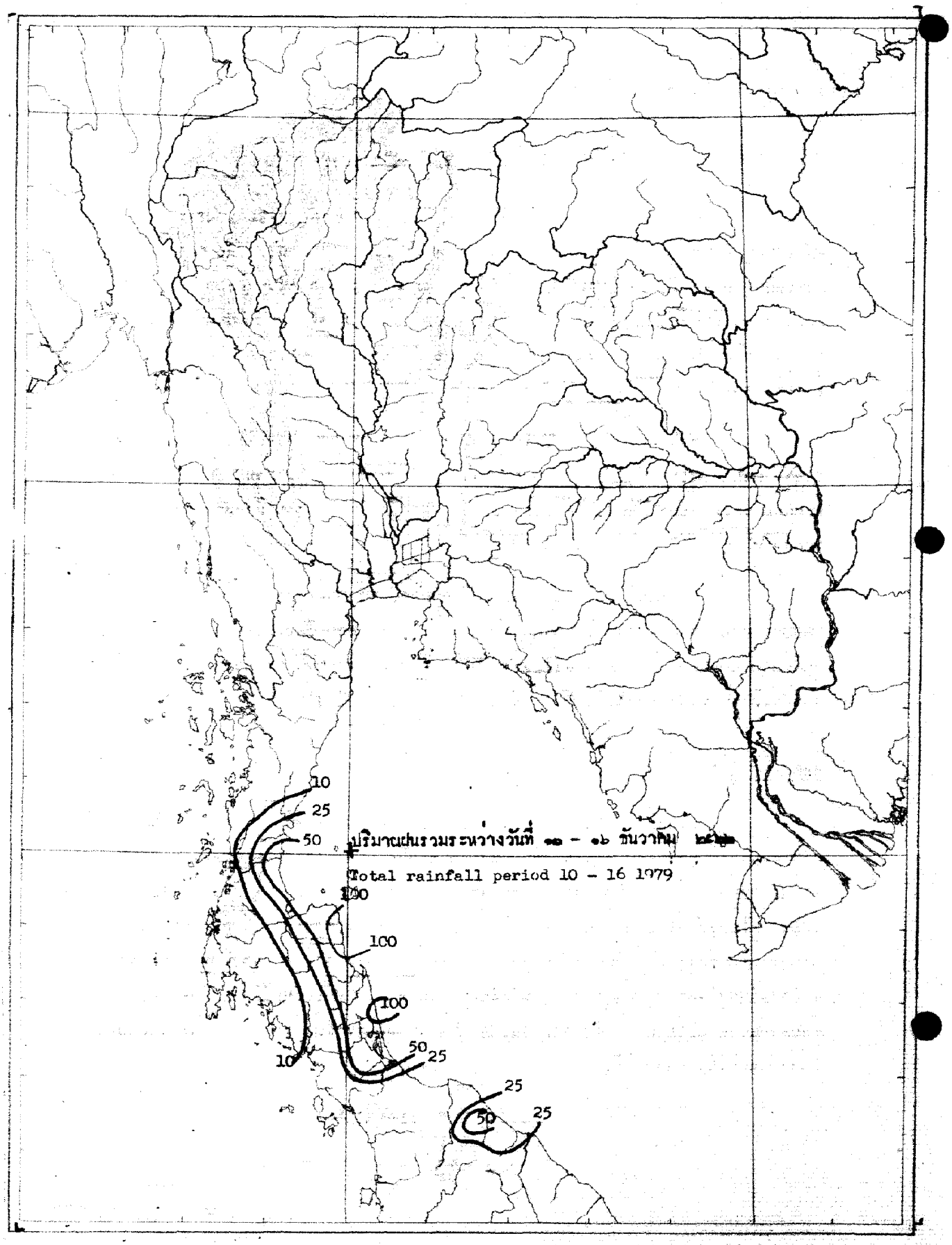
10
25
50
ปริมาณฝนรวมระหว่างวันที่ ๑๐ - ๑๖ ธันวาคม ๒๕๒๒
Total rainfall period 10 - 16 1979
100
100
100
50
25
10
25
50
25

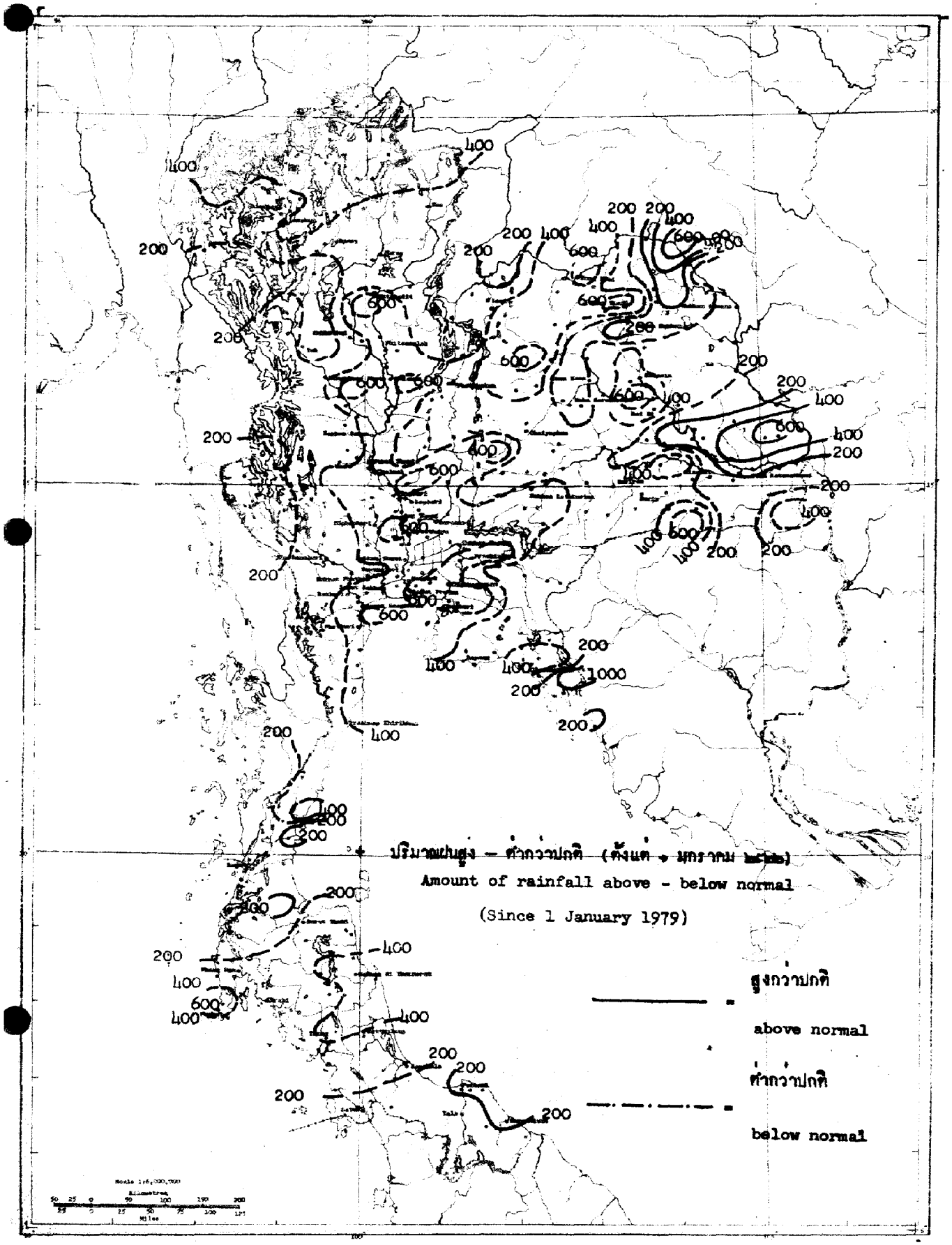
ปริมาณฝนสูง - ต่ำกว่าปกติ (ตั้งแต่ 1 มกราคม 2522)
Amount of rainfall above - below normal
(Since 1 January 1979)
สูงกว่าปกติ
above normal
ต่ำกว่าปกติ
below normal

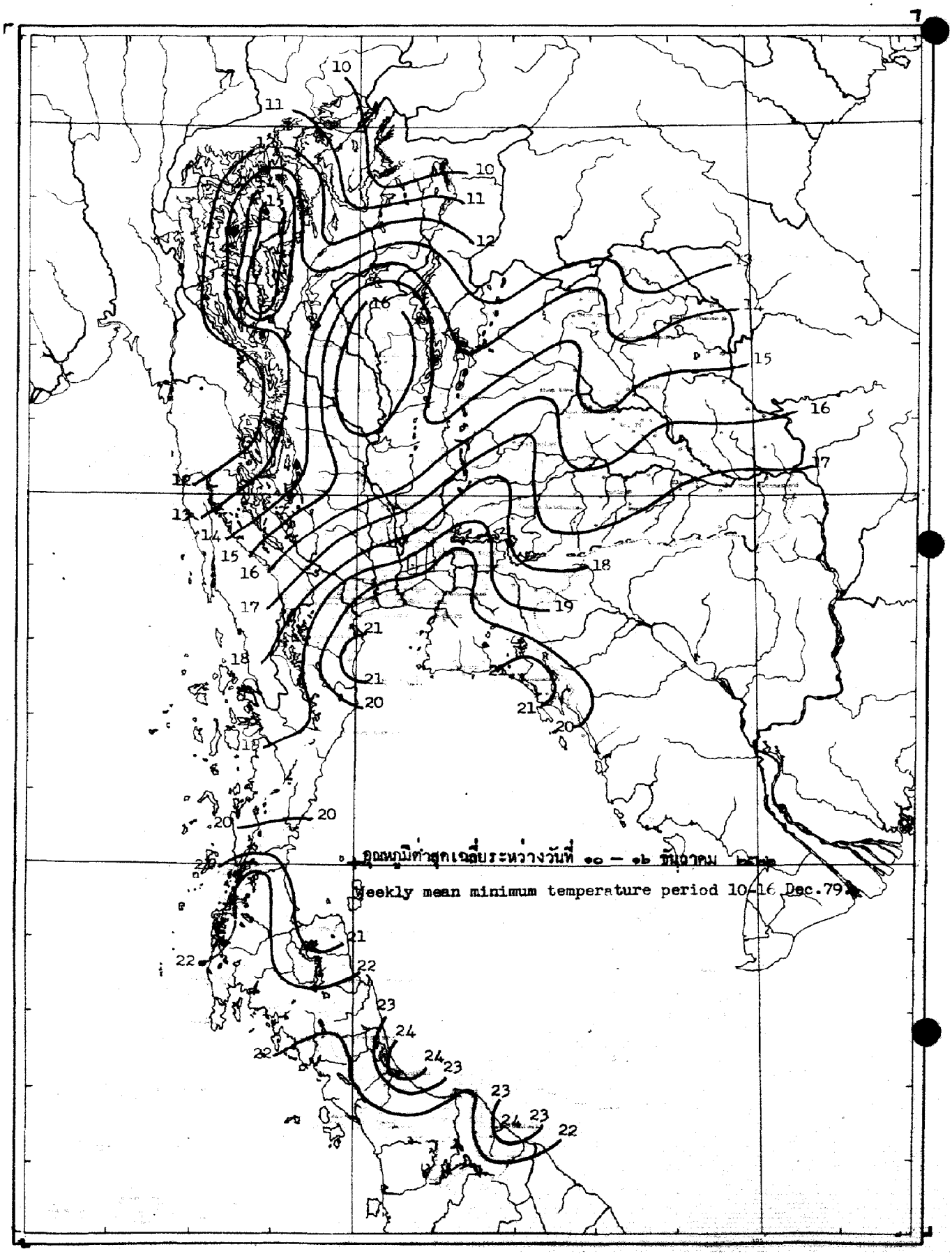

อุณหภูมิต่ำสุดเฉลี่ยระหว่างวันที่ ๑๐ – ๑๖ ธันวาคม ๒๕๒๒

Weekly mean minimum temperature period 10-16 Dec.79

สถานีฝน	Station	วันที่และจำนวนน้ำฝนเป็นมิลลิเมตร Date and amount of rainfall in millimeters							ฝนรวม มม. Total rainfall mm.	ฝนรวมตั้งแต่ 1 มกราคม Accumulative rainfall since 1 January	
		ธันวาคม December								ปริมาณ มม. Amount mm.	สูงต่ำกว่าปกติ Above or below Normal
		10	11	12	13	14	15	16			
ภาคเหนือ	**NORTHERN PART**										
1 **เชียงราย**	**CHIANG RAI***								0.0	1413.8	-365.0
2 แม่สาย	Mae Sai								0.0	1207.5	-367.1
3 เชียงแสน	Chiang Saen								0.0	1401.4	-175.9
4 เชียงของ	Chiang Khong								0.0	1683.8	+ 94.0
5 แม่จัน	Mae Chan								0.0	963.9	
6 แม่สรวย	Mae Suai								0.0	[illegible]	[illegible]
7 เทิง	Thoeng								0.0	[illegible]	[illegible]
8 เชียงคำ	Chiang Kham								0.0	[illegible]	- [illegible]
9 เวียงป่าเป้า	Wiang Pa Pao								0.0	[illegible]	[illegible]
10 พาน	Phan								0.0	[illegible]	[illegible]
11 แม่ใจ	Mae Chai								0.0	[illegible]	[illegible]
12 พะเยา	Phayao								0.0	[illegible]	[illegible]
13 จุน	Chun										
14 **แม่ฮ่องสอน**	**MAE HONG SON***								0.0	[illegible]	[illegible]
15 ปาย	Pai								0.0	783.6	[illegible]
16 ขุนยวม	Khun Yuam								0.0	792.4	-451.9
17 แม่ลาน้อย	Mae La Noi								0.0	968.0	
18 แม่สะเรียง	Mae Sariang*								0.0	1110.5	-134.6
19 **เชียงใหม่**	**CHIANG MAI***								0.0	962.1	[illegible]
20 ฝาง	Fang								0.0	721.3	[illegible]
21 แม่อาย	Mae Ai										
22 เชียงดาว	Chiang Dao										
23 แม่แตง	Mae Taeng								0.0	739.9	-449.1
24 แม่ริม	Mae Rim								0.0	709.0	-411.2
25 สันทราย	San Sai								0.0	697.1	[illegible]
26 ดอยสะเก็ด	Doi Saket								0.0	962.9	-331.7
27 สันกำแพง	San Kamphaeng										
28 ฮางดง	Hang Dong								0.0	1234.4	+ [illegible]
29 สารภี	Saraphi								0.0	[illegible]	
30 สันป่าตอง	San Pa Tong								0.0	890.4	- 92.0
31 จอมทอง	Chom Thong								0.0	915.1	- 25.8
32 ฮอด	Hot								0.0	698.4	-407.6
33 **ลำพูน**	**LAMPHUN**								0.0	793.0	-160.9
34 ป่าซาง	Pa Sang								0.0	999.3	+ 22.6
35 ลี้	Li								0.0	675.5	-493.5
36 **ลำปาง**	**LAMPANG***								0.0	672.5	-380.3
37 งาว	Ngao								0.0	1133.1	- 86.8
38 แจ้ห่ม	Chae Hom								0.0	827.3	-159.4
39 เกาะคา	Ko Kha								0.0	832.8	-212.5
40 สบปราบ	Sop Prap								0.0	1183.8	+119.3

สถานีฝน	Station	วันที่และจำนวนน้ำฝนเป็นมิลลิเมตร Date and amount of rainfall in millimetres							ฝนรวม มม. Total rainfall mm.	ฝนรวมตั้งแต่ 1 มกราคม Accumulative rainfall since 1 January	
		ธันวาคม December								ปริมาณ มม. Amount mm.	สูงต่ำกว่าปกติ Above or below Normal
		10	11	12	13	14	15	16			
41 เถิน	Thoen								0.0	898.0	- 84.0
42 แม่พริก	Mae Phrik								0.0		
43 แพร่	PHRAE*								0.0	806.3	-284.1
44 สอง	Song								0.0		
45 สูงเม่น	Sung Men								0.0		
46 เด่นชัย	Den Chai								0.0	903.8	-267.9
47 น่าน	NAN*								0.0	956.9	-349.6
48 ทุ่งช้าง	Thung Chang								0.0	652.3	
49 เชียงกลาง	Chiang Klang								0.0	781.0	
50 ท่าวังผา	Tha Wang Pha*								0.0	930.4	-491.7
51 บ้ว	Pua								0.0	866.5	-417.6
52 สา	Sa								0.0	1025.2	- 95.3
53 นาน้อย	Na Noi								0.0		
54 อุตรดิตถ์	UTTARADIT*								0.0	1076.7	-351.7
55 ฟากท่า	Fak Tha								0.0	843.9	-303.4
56 น้ำปาด	Nam Pat								0.0	914.4	-275.1
57 สนามบินอุตรดิตถ์	Uttaradit Airport*										
58 ท่าปลา	Tha Pla								0.0	1143.6	- 82.3
59 ลับแล	Laplae								0.0	1437.2	+ 1.1
60 ตาก	TAK*								0.0	877.3	-157.5
61 เขื่อนภูมิพล	Bhumibol Dam*								0.0	837.8	-229.3
62 บ้านตาก	Ban Tak								0.0	818.4	- 25.7
63 แม่ระมาด	Mae Ramat								0.0		
64 แม่สอด	Mae Sot*								0.0	1130.2	-328.3
65 สุโขทัย	SUKHOTHAI								0.0	1038.8	- 74.7
66 ทุ่งเสลี่ยม	Thung Saliam								0.0	511.7	-678.8
67 สวรรคโลก	Sawankhalok								0.0	476.8	-614.3
68 กงไกรลาศ	Kong Krailat								0.0	1169.4	- 98.7
69 บ้านด่านลานหอย	Ban Dan Lan Hoi								0.0		
70 พิษณุโลก	PHITSANULOK*								0.0	933.9	-400.6
71 นครไทย	Nakhon Thai								0.0		
72 พรหมพิราม	Phrom Phiram								0.0	976.1	- 10.3
73 วังทอง	Wang Thong								0.0	1037.1	-324.9
74 บางกระทุ่ม	Bang Krathum								0.0	901.6	-426.9
75 กำแพงเพชร	KAMPHAENG PHET								0.0	915.4	-294.6
76 พรานกระต่าย	Phan Kratai								0.0	837.5	-541.4
77 คลองขลุง	Khlong Khlung								0.0	633.6	-622.8
78 ขาณุวรลักษบุรี	Khanu Woralaksaburi								010	1060.1	-213.9
79 พิจิตร	PHICHIT								0.0	693.3	
80 สามง่าม	Sam Ngam								0.0	747.4	-[illegible]13.7
81 ตะพานหิน	Taphan Hin								0.0	619.6	-656.3

สถานีฝน	Station	วันที่และจำนวนน้ำฝนเป็นมิลลิเมตร Date and amount of rainfall in millimeters ธันวาคม December 10	11	12	13	14	15	16	ฝนรวม มม. Total rainfall mm.	ฝนรวมตั้งแต่ 1 มกราคม Accumulative rainfall since 1 January ปริมาณ มม. Amount mm.	สูงต่ำกว่าปกติ Above or below Normal
82 บางมูลนาก	Bang Mun Nak										
83 โพทะเล	Pho Thale										
84 เพชรบูรณ์	PHETCHABUN *								0.0	786.9	-444.0
85 หล่มเก่า	Lom Kao								0.0	1040.8	- 42.5
86 หล่มสัก	Lom Sak *								0.0	956.0	- 27.6
87 หนองแด	Chon Daen								0.0	1034.4	-191.2
88 หนองไผ่	Nong Phai								0.0	1116.9	- 82.0
89 วิเชียรบุรี	Wichian Buri *								0.0	1104.8	- 22.2
ภาคตะวันออกเฉียงเหนือ	**NORTHEASTERN PART**										
1 เลย	LOEI *								0.0	1305.4	+ 95.4
2 เชียงคาน	Chiang Khan								0.0	981.3	-190.5
3 ท่าลี่	Tha Li								0.0	217.6	
4 ด่านซ้าย	Dan Sai								0.0	839.7	-256.9
5 วังสะพุง	Wang Saphung								0.0	548.9	-549.0
6 หนองคาย	NONG KHAI								0.0	1176.5	-604.7
[illegible]	[illegible] Chiang Mai								0.0	1165.9	-518.6
8 ท่าบ่อ	Tha Bo								0.0	986.7	-552.0
9 โพนพิสัย	Phon Phisai										
10 บึงกาฬ	Bung Kan										
11 เซกา	Seka								0.0	2404.4	+746.9
12 อุดรธานี	UDON THANI								0.0	964.3	-577.2
13 เพ็ญ	Phen								0.0	1125.8	-206.9
14 กุมภวาปี	Kumphawapi								0.0	1430.7	+350.2
15 หนองหาร	Nong Han								0.0	573.8	-682.7
16 หนองบัวลำภู	Nong Bua Lam Phu								0.0	128.7	
17 สกลนคร	SAKON NAKHON *								0.0	1558.9	+ 90.2
18 วานรนิวาส	Wanon Niwat								0.0	552.5	
19 สว่างแดนดิน	Sawang Daen Din								0.0	1903.4	+287.6
20 นครนิคม	Phanom Nikhom								0.0	1639.7	+120.6
21 นครพนม	NAKHON PHANOM								0.0	2092.7	-242.6
22 ท่าแฝง	Tha Phaeng								0.0	2459.5	-293.7
23 ท่าอุเทน	Tha Uthen										
24 นาแก	Na Kae								0.0	1597.2	+ 94.7
25 ธาตุพนม	That Phanom								0.0	1711.9	- 48.8
26 มุกดาหาร	Mukdahan *								0.0	1400.1	- 92.3
27 กาฬสินธุ์	KALASIN								0.0	1071.0	-318.0
28 ยางตลาด	Yang Talat								0.0	1107.4	-199.6
29 สหัสขันธ์	Sahatsakhan								0.0	1141.0	-189.0
30 กุฉินารายณ์	Kuchinarai								0.0	1160.1	-342.6
31 กมลาไสย	Kamalasai								0.0	930.1	-343.0
32 ร้อยเอ็ด	ROI ET *								0.0	1348.8	- 55.0

สถานีฝน	Station	วันที่และจำนวนน้ำฝนเป็นมิลลิเมตร Date and amount of rainfall in millimeters							ฝนรวม มม. Total rainfall mm.	ฝนรวมตั้งแต่ 1 มกราคม Accumulative rainfall since 1 January	
		ธันวาคม December								ปริมาณ มม. Amount mm.	สูงต่ำกว่าปกติ Above or below Normal
		10	11	12	13	14	15	16			
33 โพนทอง	Phon Thong								0.0	198.7	
34 ธวัชบุรี	Thawatchaburi										
35 อาจสามารถ	At Samat										
36 เสลภูมิ	Selaphum										
37 จตุรพักตร์พิมาน	Chaturaphak Phiman								0.0	1360.3	+289.9
38 เกษตรวิสัย	Kaset Wisai								0.0	1051.9	-349.6
39 สุวรรณภูมิ	Suwannaphum								0.0	1086.6	-564.8
40 มหาสารคาม	MAHA SARAKHAM								0.0	1251.6	-123.8
41 เชียงยืน	Chiang Yun								0.0	733.5	-496.0
42 กันทรวิชัย	Kantharawichai								0.0	596.9	-637.4
43 โกสุมพิสัย	Kosum Phisai*								0.0	978.9	-258.7
44 บรบือ	Borabu								0.0	1149.6	-110.6
45 วาปีปทุม	Wapi Pathum								0.0	630.8	-539.3
46 พยัคฆภูมิพิสัย	Phayakkhaphum Phisai								0.0	914.7	-492.7
47 ขอนแก่น	KHON KAEN*								0.0	1177.2	- 25.1
48 น้ำพอง	Nam Phong								0.0	833.6	-240.7
49 ภูเวียง	Phu Wiang								0.0	1242.2	+ 21.6
50 ชุมแพ	Chum Phae								0.0	474.7	-626.7
51 มัญจาคีรี	Mancha Khiri								0.0	1208.3	+ 43.3
52 ชนบท	Chonnabot								0.0	1238.8	+ 51.6
53 บ้านไผ่	Ban Phai								0.0	1197.5	- 0.6
54 พล	Phon								0.0	1074.6	-195.9
55 หนองสองห้อง	Nong Song Hong								0.0	1135.6	-136.9
56 ชัยภูมิ	CHAIYAPHUM*								0.0	1007.2	-274.9
57 เกษตรสมบูรณ์	Kaset Sombun								0.0	348.4	-526.0
58 ภูเขียว	Phu Khieo								0.0	1156.3	+109.5
59 คอนสวรรค์	Khon Sawan								0.0	1171.6	+ 12.3
60 จัตุรัส	Chatturat								0.0	749.9	-363.0
61 บำเหน็จณรงค์	Bamnet Narong								0.0	607.3	-605.0
62 นครราชสีมา	NAKHON RATCHASIMA*								0.0	642.7	-553.8
63 บัวใหญ่	Bua Yai										
64 คง	Khong								0.0	996.8	- 92.8
65 ด่านขุนทด	Dan Khun Thot								0.0	680.9	-359.4
66 โนนไทย	Non Thai								0.0	1011.0	- 86.8
67 โนนสูง	Non Sung								0.0	880.2	-342.5
68 พิมาย	Phimai								0.0	426.2	
69 สีคิ้ว	Sikhiu								0.0	941.3	-142.9
70 สูงเนิน	Sung Noen								0.0	925.9	-242.5
71 ปักธงชัย	Pak Thong Chai										
72 โชคชัย	Chok Chai*								0.0	1036.7	- 22.4
73 ครบุรี	Khon Buri								0.0	613.6	-443.1

สถานีฝน	Station	วันที่และจำนวนน้ำฝนเป็นมิลลิเมตร Date and amount of rainfall in millimeters							ฝนรวม มม. Total rainfall mm	ฝนรวมตั้งแต่ 1 มกราคม Accumulative rainfall since 1 January	
		ธันวาคม December								ปริมาณ มม. Amount mm.	สูงต่ำกว่าปกติ Above or below Normal
		10	11	12	13	14	15	16			
74 บุรีรัมย์	BURI RAM										
75 พุทไธสง	Phutthaisong								0.0	1164.6	-188.4
76 สตึก	Satuk								0.0	1181.6	-140.9
77 ลำปลายมาศ	Lam Phai Mat								0.0	576.7	
78 นางรอง	Nang Rong								0.0	985.5	-318.7
79 สุรินทร์	SURIN								0.0	1245.1	- 61.8
80 รัตนบุรี	Rattanaburi								0.0	1261.0	- 20.0
81 ท่าตูม	Tha Tum								0.0	1264.6	+ 73.0
82 ศีขรภูมิ	Sikhoraphum										
83 ปราสาท	Prasat								0.0	889.7	-323.8
84 สังขะ	Sangkha								0.0	562.9	-640.3
85 ศรีสะเกษ	SI SA KET										
86 ราษีไศล	Rasi Salai								0.0	1086.5	-167.7
87 กันทรารมย์	Kanthararom								0.0	1426.7	+201.4
88 ขุขันธ์	Khukhan								0.0	1411.7	+128.7
89 ขุนหาญ	Khun Han								0.0	1190.1	-194.0
90 กันทรลักษ์	Kantharalak								0.0	1322.7	-24.7
91 อุบลราชธานี	UBON RATCHATHANI *								0.0	1716.1	+146.6
92 เขมราฐ	Khemarat								0.0	1745.4	+261.4
93 อำนาจเจริญ	Amnat Charoen								0.0	918.9	-659.7
94 ยโสธร	Yasothon										
95 ตระการพืชผล	Trakan Phutphon								0.0	2144.7	+633.6
96 มหาชนะชัย	Maha Chana Chai								0.0	2052.7	+598.0
97 เขื่องใน	Khuang Nai								0.0	1232.7	-272.0
98 โขงเจียม	Khong Chiam										
99 เดชอุดม	Det Udom								0.0	1631.5	+ 93.0
100 บุณฑริก	Buntharik								0.0	1221.5	-469.1
ภาคกลาง	**CENTRAL PART**										
1 นครสวรรค์	NAKHON SAWAN								0.0	678.2	-510.1
2 บรรพตพิสัย	Banphot Phisai								0.0	899.8	- 64.9
3 ชุมแสง	Chumsaeng								0.0	854.1	-411.0
4 หนองบัว	Nong Bua										
5 ลาดยาว	Lat Yao								0.0	903.8	-151.5
6 ท่าตะโก	Tha Tako								0.0	837.2	-248.7
7 พยุหคีรี	Phayuha Khiri								0.0	872.6	-188.4
8 ตากฟ้า	Takfa								0.0	721.5	- 573.1
9 อุทัยธานี	UTHAI THANI								0.0	843.4	-318.7
10 สว่างอารมณ์	Sawang Arom								0.0	847.9	-275.3
11 บ้านไร่	Ban Rai								0.0	693.8	-490.7
12 ทัพทัน	Thap than								0.0	1031.7	-230.9
13 หนองฉาง	Nong Chang								0.0	1030.2	-347.2

สถานีฝน	Station	วันที่และจำนวนน้ำฝนเป็นมิลลิเมตร Date and amount of rainfall in millimeters							ฝนรวม มม. Total rainfall mm.	ฝนรวมตั้งแต่ 1 มกราคม Accumulative rainfall since 1 January	
		ธันวาคม December								ปริมาณ มม. Amount mm.	สูงต่ำกว่าปกติ Above or below Normal
		10	11	12	13	14	15	16			
14 หนองขาหย่าง	Nong Khayang								0.0	1077.0	-105.2
15 ชัยนาท	CHAI NAT								0.0	822.0	-310.5
16 มโนรมย์	Manorom								0.0	863.7	-332.3
17 วัดสิงห์	Wat Sing								0.0	786.3	-455.1
18 หันคา	Hankha										
19 สิงห์บุรี	SING BURI								0.0	525.8	-573.0
20 อินทร์บุรี	In Buri								0.0	403.7	
21 บางระจัน	Bang Rachan								0.0	610.1	-624.2
22 พรหมบุรี	Phrom Buri								0.0	642.8	
23 ลพบุรี	LOP BURI*								0.0	771.9	-573.6
24 บ้านหมี่	Ban Mi								0.0	492.3	-539.7
25 บัวชุม	Bua Chum*								0.0	956.9	-255.1
26 ชัยบาดาล	Chai Badan								0.0	794.4	-310.5
27 พัฒนานิคม	Phatthana Nikhom								0.0	479.6	-613.0
28 โคกสำโรง	Khok Samrong								0.0	396.1	
29 ท่าวุ้ง	Tha Wung								0.0	671.4	
30 สุพรรณบุรี	SUPHAN BURI*								0.0	705.9	-555.6
31 เดิมบางนางบวช	Doembang Nangbuat										
32 สามชุก	Sam Chuk										
33 ดอนเจดีย์	Don Chedi										
34 ศรีประจันต์	Si Phrachan										
35 อู่ทอง	U Thong										
36 บางปลาม้า	Bang Pa Ma										
37 สองพี่น้อง	Song Phi Nong								0.0	709.1	-127.0
38 อ่างทอง	ANG THONG								0.0	1012.7	-313.8
39 โพธิ์ทอง	Pho Thong								0.0		
40 ไชโย	Chaiyo								0.0	712.7	-327.0
41 วิเศษชัยชาญ	Wiset Chai Chan								0.0	858.3	-525.5
42 ป่าโมก	Pa Mok								0.0	674.3	-503.9
43 สระบุรี	SARABURI								0.0	969.0	-591.3
44 พระพุทธบาท	Phra Phutthabat								0.0		
45 บ้านหมอ	Ban Mo								0.0	421.5	
46 เสาไห้	Sao Hai								0.0	914.6	-603.1
47 แก่งคอย	Kaeng Khoi								0.0	240.6	
48 หนองแค	Nong Khae								0.0	649.3	
49 พระนครศรีอยุธยา	PHRA NAKHON SI AYUTTHAYA								0.0		
50 ท่าเรือ	Tha Rua								0.0		
51 ผักไห่	Phak Hai								0.0	626.7	
52 บางบาล	Bang Ban								0.0	763.1	
53 เสนา	Sena								0.0	421.3	
54 บางไทร	Bang Sai								0.0		

สถานีฝน	Station	วันที่และจำนวนน้ำฝนเป็นมิลลิเมตร Date and amount of rainfall in millimeters							ฝนรวม มม. Total rainfall mm.	ฝนรวมตั้งแต่ 1 มกราคม Accumulative rainfall since 1 January	
		ธันวาคม December								ปริมาณ มม. Amount mm.	สูงต่ำกว่าปกติ Above or below Normal
		10	11	12	13	14	15	16			
55 บางปะอิน	Bang Pa-in								0.0	572.5	
56 ปทุมธานี	PATHUM THANI										
57 หนองเสือ	Nong Sua								0.0	871.2	
58 ธัญบุรี	Thanyaburi								0.0	169.9	
59 รังสิต	Rangsit								0.0	393.3	
60 ลำลูกกา	Lam Luk Ka								0.0	300.8	
61 นนทบุรี	NONTHABURI										
62 บางบัวทอง	Bang Bua Thong								0.0	422.6	
63 ธนบุรี	THON BURI										
64 ตลิ่งชัน	Taling Chan										
65 บางขุนเทียน	Bang Khun Thian										
66 ราษฎร์บูรณะ	Rat Burana										
67 กรุงเทพมหานคร	BANGKOK METROPOLIS								0.0	1133.4	-367.0
68 สนามบินดอนเมือง	Don Muang Airport								0.0	584.8	
69 บางเขน	Bang Khen								0.0	967.9	-533.3
70 มีนบุรี	Min Buri										
71 ลาดกระบัง	Lat Krabang								0.0	264.0	
72 สุเทพวิจัยบางนา	Bangk Na*										
73 กาญจนบุรี	KANCHANABURI*								0.0	769.0	-346.3
74 สังขละบุรี	Sangkhla Buri										
75 เขื่อนศรีนครินทร์	Pilok										
76 ทองผาภูมิ	Thong Pha Phum*								0.0	1454.5	-143.9
77 ศรีสวัสดิ์	Si Sawat										
78 ไทรโยค	Sai Yok										
79 พนมทวน	Phanom Thuan								0.0	138.4	
80 ท่าม่วง	Tha Muang								0.0	718.7	-200.1
81 นครปฐม	NAKHON PATHOM								0.0	336.3	-395.7
82 บางเลน	Bang Len								0.0	624.7	-549.9
83 นครชัยศรี	Nakhon Chaisi								0.0	508.2	-488.3
84 ราชบุรี	RATCHABURI								0.0		
85 บ้านโป่ง	Ban Pong								0.0	785.9	-221.8
86 โพธาราม	Photharam								0.0	731.2	-408.6
87 ดำเนินสะดวก	Damnoen Saduak								0.0		
88 ปากท่อ	Pak Tho								0.0	564.7	-531.3
89 สมุทรสงคราม	SAMUT SONGKHRAM								0.0		
90 บางคนที	Bang Khonthi								0.0	604.1	-567.1
91 อัมพวา	Amphawa								0.0	540.9	-600.2
92 สมุทรสาคร	SAMUT SAKHON								0.0	582.6	
93 กระทุ่มแบน	Kratum Baen								0.0	397.6	
94 สมุทรปราการ	SAMUT PRAKAN								0.0	732.3	
95 บางพลี	Bang Phli								0.0	542.4	

สถานีฝน	Station	วันที่และจำนวนน้ำฝนเป็นมิลลิเมตร Date and amount of rainfall in millimeters							ฝนรวม มม. Total rainfall mm.	ฝนรวมตั้งแต่ 1 มกราคม Accumulative rainfall since 1 January	
		ธันวาคม December								ปริมาณ มม. Amount mm.	สูงต่ำกว่าปกติ Above or below Normal
		10	11	12	13	14	15	16			
ภาคตะวันออก	**EASTERN PART**										
1 นครนายก	NAKHON NAYOK								0.0	1445.8	-485.3
2 บ้านนา	Ban Na								0.0	517.4	
3 ปากพลี	Pak Phli								0.0	1145.3	
4 องครักษ์	Ongkharak								0.0	1096.8	-701.8
5 ปราจีนบุรี	PRACHIN BURI*								0.0	1303.1	-742.9
6 ประจันตคาม	Prachantakham								0.0	164.5	
7 บ้านสร้าง	Ban Sang								0.0	1771.3	+107.0
8 ศรีมหาโพธิ	Si Maha Phot										
9 กบินทร์บุรี	Kabin Buri*								0.0	1596.1	+ 44.1
10 สระแก้ว	Sa Kaeo								010	273.1	
11 วัฒนานคร	Watthana Nakhon								0.0	1288.9	-256.9
12 อรัญประเทศ	Aranyaprathet*								0.0	1236.1	-331.4
13 ฉะเชิงเทรา	CHACHOENGSAO								0.0	872.1	-499.5
14 บ้านโพธิ์	Ban Pho								0.0	577.7	
15 ชลบุรี	CHON BURI*								0.0	740.9	-642.0
16 พานทอง	Phan Thong								0.0	446.3	-645.2
17 บ้านบึง	Ban Bung										
18 เกาะสีชัง	Ko Sichang*								0.0	721.7	-512.3
19 ศรีราชา	Si Racha										
20 สัตหีบ	Sattahip*								0.0	917.0	-405.4
21 ระยอง	RAYONG								0.0	937.0	-373.3
22 บ้านค่าย	Ban Khai								0.0	901.2	-363.6
23 แกลง	Klaeng								0.0	[illegible]	
24 จันทบุรี	CHANTHABURI*								0.0	2583.6	-576.1
25 ท่าใหม่	Tha Mai								0.0	2257.3	-454.1
26 มะขาม	Makham								0.0	1615.4	
27 ตราด	TRAT								0.0	3432.1	
28 เขาสมิง	Khao Saming								0.0	3587.8	+1072.2
29 แหลมงอบ	Laem Ngop	2.1							2.1		
30 คลองใหญ่	Khlong Yai*	3.0							3.0	51[illegible].3	+310.[illegible]
ภาคใต้	**SOUTHERN PART**										
1 เพชรบุรี	PHETCHABURI								0.0	440.0	-712.3
2 บ้านแหลม	Ban Laem								0.0		
3 บ้านลาด	Ban Lat								0.0		
4 ท่ายาง	Tha Yang								0.0	426.3	-410.1
5 ชะอำ	Cha-am								0.0	33[illegible].4	-565.7
6 ประจวบคีรีขันธ์	PRACHUAP KHIRI KHAN*								0.0	67[illegible].6	-452.1
7 หัวหิน	Hua Hin*								0.0	452.6	-591.0
8 ปราณบุรี	Pran Buri										
9 ชุมพร	CHUMPHON*								0.0	1574.6	-452.9

สถานีฝน	Station	วันที่และจำนวนน้ำฝนเป็นมิลลิเมตร Date and amount of rainfall in millimeters ธันวาคม December 10	11	12	13	14	15	16	ฝนรวม มม. Total rainfall mm.	ฝนรวมตั้งแต่ 1 มกราคม Accumulative rainfall since 1 January ปริมาณ มม. Amount mm.	สูงต่ำกว่าปกติ Above or below Normal
10 ท่าแซะ	Tha Sae								0.0	2120.0	+ 76.3
11 สวี	Suwi				42.5				42.5	2128.5	+310.1
12 ทุ่งสวน	Lang Suan				75.6				75.6	1187.2	-592.1
13 **สุราษฎร์ธานี**	**SURAT THANI***		T	5.8	2.4	T	0.2		8.4	1390.9	-301.5
14 ไชยา	Chaiya			57.6					57.6	1935.4	+314.6
15 เกาะสมุย	Ko Samui*		15.5	70.6	10.1	3.9		0.3	100.4	1539.6	+ 56.0
16 พุนพิน	Phunphin			2.1	1.3				3.4	1506.8	+ 60.7
17 ท่าฉาง	Tha Chang				11.0				11.0	1324.9	
18 กาญจนดิษฐ์	Kanchanadit										
19 บ้านนาสาร	Ban Na San										
20 **นครศรีธรรมราช**	**NAKHON SI THAMMARAT***		1.1	23.1	28.8	7.8	4.2	2.3	72.3	1824.6	-483.1
21 สิชล	Sichon		14.2		150.4	21.6			186.2	1569.0	-351.9
22 ท่าศาลา	Tha Sala		2.3	94.0	27.5	8.0			131.8	1937.7	+. 8.2
23 ฉวาง	Chawang								0.0	1493.3	=454.5
24 ทุ่งสง	Thung Song				7.9				7.9	1615.0	-326.0
25 ร่อนพิบูลย์	Ron Phibun				58.2				58.2	404.0	
26 ปากพนัง	Pak Phanang				32.4				32.4	1205.1	-769.8
27 **พัทลุง**	**PHATTHALUNG**										
28 ควนขนุน	Khuan Khanun			57.4	43.8	21.9			123.1	1032.6	
29 ปากพยูน	Pak Phayun										
30 เขาชัยสน	Khao Chaison			4.2	74.1				78.3	1854.3	
31 **สงขลา**	**SONGKHLA***		10.3	51.7	8.6	5.1			75.7	1685.0	-293.6
32 รัตภูมิ	Rattaphum		35.1	14.3	8.9	28.2			86.5	890.5	
33 หาดใหญ่	Hat Yai		4.5	T	0.9	9.0			14.4	515.3	
34 สะเดา	Sadao										
35 **ปัตตานี**	**PATTANI***		4.1		8.9	2.0		0.5	15.5	583.8	+374.3
36 หนองจิก	Nong Chik		10.0						10.0	195.7	
37 ยะหริ่ง	Yaring								0.0	1233.7	
38 มายอ	Mayo		15.3						15.3	903.1	
39 โคกโพธิ์	Khok Pho								0.0	866.7	
40 ปะนาเระ	Panare								0.0	1539.5	
41 **ยะลา**	**YALA**		7.4		9.2				16.6	1520.9	
42 ยะหา	Yaha								0.0	1318.7	
43 รามัน	Raman								0.0	1901.8	
44 บันนังสตา	Bannang Satar								0.0	796.1	
45 เบตง	Betong								0.0	1597.7	
46 **นราธิวาส**	**NARATHIWAT***		3.4		13.2	7.9		0.6	25.1	2704.1	+253.1
47 ยี่งอ	Yi-ngo				82.2				82.2	2209.9	
48 รือเสาะ	Rangae										
49 ตากใบ	Tak Bai				7.2	2.4			9.6	1330.7	
50 สุไหงโกลก	Sungai Kolok				29.3				29.3	12[illegible].0	

สถานีฝน	Station	วันที่และจำนวนน้ำฝนเป็นมิลลิเมตร Date and amount of rainfall in millimeters							ฝนรวม มม. Total rainfall mm.	ฝนรวมตั้งแต่ 1 มกราคม Accumulative rainfall since 1 January	
		ธันวาคม December								ปริมาณ มม. Amount mm.	สูงต่ำกว่าปกติ Above or below Normal
		10	11	12	13	14	15	16			
51 ระนอง	RANONG			T	0.1				0.1	4313.3	-21.9
52 กระบุรี	Kra Buri								0.0	1619.3	
53 พังงา	PHANGNGA								0.0	1160.9	
54 ตะกั่วป่า	Takua Pa			0.1					0.1	3738.1	
55 กะปง	Kapong								0.0	3633.2	
56 ท้ายเหมือง	Thai Muang								0.0	2445.9	
57 ตะกั่วทุ่ง	Takua Thung								0.0	2934.6	
58 ทับปุด	Thap Put								0.0	2415.3	
59 ภูเก็ต	PHUKET*								0.0	1631.7	-682.9
60 สนามบินภูเก็ต	Phuket Airport*		0.5						0.5	2163.1	-436.1
61 กระบี่	KRABI								0.0	1547.4	
62 อ่าวลึก	Ao Luk								0.0	2407.6	
63 คลองท่อม	Khlong Tom				0.9				0.9	1858.5	
64 ตรัง	TRANG		7.1	3.8	0.1	0.2			11.2	1884.3	-492.4
65 สนามบินตรัง	Trang Airport*										
66 สิเกา	Sikao								0.0	1667.4	
67 ย่านตาขาว	Yan Ta Khao		18.7						18.7	1193.8	
68 ปะเหลียน	Palian								0.0	1674.6	
69 สตูล	SATUN								0.0	2168.2	
70 ทุ่งหว้า	Thung Wa		2.0						2.0	1705.8	

สถานีฝน	Station	วันที่และจำนวนน้ำฝนเป็นมิลลิเมตร Date and amount of rainfall in millimeters							ฝนรวม มม. Total rainfall mm.	ฝนรวมตั้งแต่ 1 มกราคม Accumulative rainfall since 1 January	
		ธันวาคม December								ปริมาณ มม. Amount mm.	สูงต่ำกว่าปกติ Above or below Normal
		10	11	12	13	14	15	16			
กรุงเทพมหานคร	**BANGKOK METROPOLIS**										
1 สถานีเครื่องรับสิ่งวิทยุนนทบุรี	Overseas Radio Receiving Station								0.0		
2 ร.ร. การช่างนนทบุรี	Nonthaburi Trade School								0.0		
3 พลังงานปรมาณูแห่งชาติ	Atomic Energy For Peace								0.0		
4 กองกำกับการรถวิทยุฯ	MMP. Sub Division Car Center								0.0		
5 วิทยาลัยครูจันทรเกษม	Chankasem College Education								0.0		
6 การไฟฟ้าฝ่ายผลิต	Electrical Supply Authority								0.0		
7 ศูนย์ฝึกการบินพลเรือน	Civil Aviation Training Center								0.0		
8 ร.ร. โยธินบูรณะ	Yothin Burana School								0.0		
9 สถานีรถไฟบางบำหรุ	Bang Bamru Railway Station								0.0		
10 ร.ร. พาณิชการสยาม	Sibsa Commercial School								0.0		
11 ร.ร. การประชาสัมพันธ์	Public Relation School								0.0		
12 ร.ร. สามเสนนอก	Sam Sen Nok School								0.0		
13 มหาวิทยาลัยรามคำแหง	Ramkhamhaeng University								0.0		
14 ร.ร. ศรีอุลัย	Sri Ulai School								0.0		
15 ร.ร. จิตรลดา	Chitlada School								0.0		
16 เขตบางกะปิ	Bangkapi Boundary								0.0		
17 เขตหนองจอก	Nong Chok Boundary								0.0		
18 กระทรวงศึกษาธิการ	Ministry of Education								0.0		
19 ร.ร. ช่างกลวิทยา	Changkoi Vitthaya School								0.0		
20 ร. 1 พัน 2 รอ.	Second Infantry Battalion								0.0		
21 บ้านมนังคศิลา	Ban Manangkha Sila								0.0		
22 ร.ร. โฆสิตสโมสร	Kosit Samosorn School								0.0		
23 ประตูน้ำปทุมวัน	Pathumvan Irr.								0.0		
24 ร.ร. เฉลิมสาสน์ศึกษา	Chaloemsart Suksa School								0.0		
25 วิทยาลัยเพาะช่าง	Poh Chang College								0.0		
26 ร.ร. มาแตร์เดอี	Mater Dei School								0.0		
27 สถานีจ่ายไฟฟ้าบางกะปิ	Sup Center of Electrial Supply-Bangkapi								0.0		
28 วิทยาลัยพาณิชการธนบุรี	Thonburi Commercial College								0.0		
29 วิทยาลัยครูบ้านสมเด็จ	Bansomdet Teacher College								0.0		
30 เขตคลองสาน	Khlong San Boundary								0.0		
31 ร.ร. เตรียมทหาร	Armed Force Academy Preparatory-School								0.0		
32 ร.ร. กรุงเทพคริสเตียน	Bangkok Christian College								0.0		
33 ร.ร. ศรีวิกรม์	Srivikorn School								0.0		
34 ประตูน้ำพระโขนง	Prakhanong Irr.								0.0		
35 ร.ร. สมชิตศึกษา	Somchit Suksa School								0.0		
36 ร.ร. ยานนาเวศวิทยากม	Yannawa Vitthayakhom School								0.0		
37 ร.ร. พระโขนง	Prakhanong School								0.0		
38 ร.ร. ช่องนนทรี	Chong Nonthri School								0.0		

อุณหภูมิสูงสุดและต่ำสุดประจำวันที่ ๑๐ –๑๖ ธันวาคม ๒๕๒๒

Daily Max. and Min. Temperature 10 – 16 December 1979

สถานี	Station	อุณหภูมิสูงสุดและต่ำสุดเป็นองศา ซ. Max. and Min. Temperature in degree C.							เฉลี่ยสูงสุด ต่ำสุด Average Max. Min.	เฉลี่ยในสัปดาห์ Weekly Mean	ค่าปกติประจำเดือน Monthly Normal
		10	11	12	13	14	15	16			
ภาคเหนือ	**NORTHERN PART**										
1 เชียงราย	CHIANG RAI	24.7 / 17.0	26.0 / 10.3	25.8 / 8.8	24.3 / 9.2	24.7 / 10.3	26.2 / 11.3	25.0 / 11.0	25.2 / 11.1	18.2	20.1
2 แม่ฮ่องสอน	MAE HONG SON										
3 เชียงใหม่	CHIANG MAI	28.9 / 18.2	29.7 / 16.4	28.7 / 14.5	27.5 / 14.7	26.7 / 15.1	27.3 / 14.3	26.2 / 15.0	28.1 / 15.5	21.8	21.8
4 น่าน	NAN	28.8 / 13.1	28.9 / 12.5	27.4 / 11.9	27.3 / 12.6	27.4 / 12.7	28.1 / 11.0	28.3 / 11.6	28.2 / 12.2	20.2	22.1
5 ท่าวังผา	Tha Wang Pha	28.3 / 11.6	28.4 / 10.2	28.3 / 9.4	27.7 / 10.4	26.5 / 10.5	26.7 / 9.5	27.1 / 9.8	27.4 / 10.2	18.9	
6 ลำปาง	LAMPANG	29.4 / 14.1	29.8 / 13.0	27.7 / 11.3	27.7 / 10.4	28.3 / 12.6	28.2 / 12.4	28.2 / 12.1	28.5 / 12.3	20.4	22.3
7 แม่สะเรียง	Mae Sariang	30.4 / 13.1	30.6 / 13.0	29.7 / 11.4	29.0 / 10.0	29.5 / 12.2	30.4 / 11.5	28.8 / 12.7	29.7 / 12.0	20.9	23.2
8 แพร่	PHRAE	30.0 / 12.8	30.6 / 13.1	29.4 / 12.3	28.5 / 11.6	28.3 / 12.7	29.7 / 12.5	30.2 / 12.7	29.5 / 12.5	21.0	22.6
9 อุตรดิตถ์	UTTARADIT	32.5 / 16.3	33.3 / 17.2	31.0 / 16.3	30.8 / 16.6	30.2 / 15.5	31.8 / 16.1	32.1 / 14.9	31.7 / 16.1	23.9	24.3
10 ตาก	TAK	30.7 / 13.1	31.2 / 13.5	29.5 / 12.6	28.5 / 13.0	28.9 / 14.5	28.8 / 13.2	29.5 / 12.9	29.6 / 13.3	21.5	23.3
11 เขื่อนภูมิพล	Bhumibol Dam	30.3 / 14.8	30.9 / 15.6	28.9 / 14.4	28.4 / 13.8	27.4 / 14.9	28.4 / 14.8	29.0 / 13.9	29.0 / 14.5	21.8	24.0
12 พิษณุโลก	PHITSANULOK	31.0 / 16.5	31.1 / 15.3	30.8 / 14.5	29.2 / 16.0	29.4 / 16.0	30.0 / 16.0	30.3 / 15.2	30.4 / 15.6	23.0	24.7
13 แม่สอด	Mae Sot	30.3 / 13.0	30.6 / 12.7	29.4 / 11.9	30.0 / 11.1	29.2 / 12.7	29.6 / 11.9	30.3 / 11.4	29.9 / 12.1	21.0	23.1
14 เพชรบูรณ์	PHETCHABUN	31.2 / 14.3	31.0 / 13.8	30.1 / 14.7	29.5 / 15.2	29.3 / 16.1	30.0 / 14.0	31.2 / 13.0	30.4 / 14.4	22.4	23.2
15 หล่มสัก	Lom Sak	31.0 / 14.8	30.6 / 13.6	30.0 / 16.7	.. / 16.5	29.0 / 16.3	29.5 / 15.5	30.4 / 13.0	30.1 / 15.2	22.7	
16 วิเชียรบุรี	Wichian Buri	31.2 / 15.4	31.2 / 14.3	30.6 / 13.6	31.2 / 14.4	29.6 / 14.2	29.9 / 12.9	12.9	30.6 / 14.0	22.3	
ภาคตะวันออกเฉียงเหนือ	**NORTHEASTERN PART**										
1 หนองคาย	NONG KHAI	28.8 / 15.5	29.5 / 14.5	28.8 / 13.0	27.6 / 16.5	26.4 / 13.4	27.7 / 13.1	27.7 / 13.6	28.1 / 14.2	21.2	22.9
2 เลย	LOEI	29.2 / 12.5	30.0 / 10.8	28.5 / 11.6	27.3 / 15.7	26.9 / 14.9	26.8 / 11.4	28.4 / 10.6	28.2 / 12.9	20.6	21.5
3 อุดรธานี	UDON THANI	29.5 / 15.4	29.0 / 14.2	28.8 / 13.3	27.4 / 16.7	26.9 / 16.9	27.5 / 13.9	28.1 / 13.7	28.2 / 14.9	21.6	22.2
4 สกลนคร	SAKON NAKHON	28.1 / 14.0	28.1 / 13.2	27.9 / 13.4	26.5 / 16.5	26.5 / 14.0	26.1 / 13.5	26.9 / 12.7	27.1 / 13.9	20.5	22.0
5 นครพนม	NAKHON PHANOM	29.7 / 14.5	28.7 / 14.0	27.8 / 19.2	27.0 / 17.2	27.9 / 13.8	27.7 / 12.7	27.5 / 12.6	28.0 / 14.9	21.5	22.0
6 มุกดาหาร	Mukdahan	28.6 / 16.3	28.6 / 13.8	27.5 / 14.6	25.4 / 17.4	26.4 / 15.3	25.2 / 15.4	27.6 / 13.0	27.2 / 15.1	21.2	22.1
7 ขอนแก่น	KHON KAEN	28.8 / 15.7	28.9 / 14.5	28.9 / 13.9	28.2 / 15.7	27.7 / 14.6	28.5 / 14.3	28.8 / 14.3	28.5 / 14.7	21.6	23.1
8 โกสุมพิสัย	Kosum Phisai	.. / 14.0	29.0 / 13.8	13.5	28.0 / ..	28.0 / 14.5	28.1 / 13.8	12.6	13.7		
9 ร้อยเอ็ด	ROI ET	29.1 / 16.3	28.6 / 15.1	28.3 / 16.2	27.3 / 17.3	27.4 / 15.3	27.4 / 15.1	28.2 / 15.0	28.0 / 15.8	21.9	23.2
10 ชัยภูมิ	CHAIYAPHUM	29.6 / 19.9	29.1 / 17.3	28.6 / 17.8	28.0 / 18.4	27.5 / 17.7	27.5 / 18.0	27.6 / 16.1	28.3 / 17.9	23.1	23.6
11 อุบลราชธานี	UBON RATCHATHANI	30.1 / 16.9	30.5 / 17.6	28.4 / 17.5	31.6 / 18.3	29.2 / 16.3	29.3 / 15.6	29.2 / 15.2	29.8 / 16.8	23.3	23.9
12 สุรินทร์	SURIN	31.5 / 16.4	30.6 / 17.2	30.5 / 16.5	30.3 / 17.2	30.0 / 16.0	29.9 / 16.1	30.4 / 15.4	30.5 / 16.4	23.5	23.5
13 ท่าตูม	Tha Tum	30.5 / 15.0	30.2 / 16.4	29.7 / 15.5	28.8 / 17.4	28.7 / 15.4	29.1 / 16.3	28.4 / 15.1	29.3 / 15.9	22.6	
14 นางรอง	Nang Rong	29.7 / 16.4	29.8 / 14.7	29.2 / 16.4	29.0 / 16.4	28.8 / 15.8	28.9 / 14.6	14.8	29.2 / 15.6	22.6	

สถานี	Station	อุณหภูมิสูงสุดและต่ำสุดเป็นองศา ซ. Max. and Min. Temperature in degree C.							เฉลี่ยสูงสุด ต่ำสุด Average Max. Min.	เฉลี่ยในสัปดาห์ Weekly Mean	ค่าปกติประจำเดือน Monthly Normal
		10	11	12	13	14	15	16			
15 นครราชสีมา	NAKHON RATCHASIMA	29.7 19.4	29.5 15.1	28.4 16.7	28.7 16.0	29.0 17.9	28.6 15.4	28.8 14.6	28.7 16.5	22.6	23.2
16 โชคชัย	Chok Chai	29.0 18.0	28.9 15.2	28.5 14.1	28.2 15.1	28.4 16.5	28.3 14.6	14.5	28.6 15.4	22.0	
ภาคกลาง	**CENTRAL PART**										
1 นครสวรรค์	NAKHON SAWAN	32.3 15.0	32.4 17.0	32.6 16.3	31.5 16.2	31.7 15.5	31.9 15.5	31.9 14.8	31.9 16.2	24.1	24.6
2 ลพบุรี	LOP BURI	32.5 22.8	31.2 18.4	31.0 22.5	31.4 19.9	30.2 20.7	30.0 20.9	30.6 19.7	31.1 20.7	25.9	[illegible]
3 สุพรรณบุรี	SUPHAN BURI	30.0 18.1	29.7 17.6	30.2 17.6	29.3 16.8	28.5 17.5	29.0 17.1	29.2 17.4	29.4 17.2	23.3	24.9
4 กาญจนบุรี	KANCHANABURI	30.4 16.9	31.1 15.1	30.3 15.0	29.6 14.6	29.0 16.0	29.2 16.5	29.8 15.0	29.9 15.6	22.6	24.3
5 ทองผาภูมิ	Thong Pha Phum	31.1 ..	31.1 13.5	30.2 12.9	30.4 11.8	30.0 13.0	30.4 13.3	30.2 12.9	30.5 12.9	21.7	
6 สนามบินดอนเมือง	Don Muang Airport	30.2 19.4	31.5 18.1	30.2 18.0	29.2 17.8	29.1 17.7	29.2 17.3	29.5 17.8	29.8 18.0	23.9	25.9
7 กรุงเทพมหานคร	BANGKOK METROPOLIS	32.1 20.0	32.5 19.0	31.6 19.8	30.9 19.5	31.1 20.0	30.8 19.7	31.1 18.6	31.4 19.5	25.5	25.9
8 ศูนย์วิจัย ฯ บางนา	Bang Na	31.5 20.0	31.5 18.4	31.0 18.8	30.5 19.6	30.5 19.4	30.0 18.9	30.5 18.5	30.8 19.1	24.9	
ภาคตะวันออก	**EASTERN PART**										
1 ปราจีนบุรี	PRACHAN BURI	32.0 20.5	32.5 19.0	31.0 21.8	30.7 20.0	30.3 20.0	30.5 20.0	30.5 18.8	31.1 20.0	25.6	25.5
2 กบินทร์บุรี	Kabin Buri	32.4 18.6	32.7 18.0	31.8 18.1	31.2 18.8	30.8 18.6	31.0 17.5	30.8 17.6	31.5 18.2	24.9 24.9	
3 อรัญประเทศ	Aranyaprathet	33.0 17.3	32.8 17.0	32.0 18.9	31.2 19.4	31.3 18.5	31.8 16.8	31.3 17.5	31.9 17.9	24.9	24.6
4 ชลบุรี	CHON BURI	34.7 20.0	33.8 20.6	33.8 20.8	33.9 20.0	33.1 20.4	32.4 19.2	33.8 19.1	33.6 20.0	26.8	25.7
5 เกาะสีชัง	Ko Si Chang	31.0 23.1	30.0 24.0	30.2 24.2	30.9 23.0	31.0 23.1	31.0 23.2	30.4 22.6	30.6 21.9	26.3	26.4
6 สัตหีบ	Sattahip	32.4 20.7	32.7 20.4	32.5 20.8	[illegible] 20.6	30.7 20.0	31.8 20.0	31.5 19.6	31.9 20.3	26.1	27.2
7 ระยอง	RAYONG										
8 จันทบุรี	CHANTHABURI	32.5 20.3	32.7 20.2	31.7 21.6	31.7 21.0	31.6 20.8	31.5 20.0	31.5 19.7	31.9 20.5	26.2	25.6
9 คลองใหญ่	Khlong Yai	31.3 20.3	31.3 21.2	32.3 24.0	32.0 21.4	31.1 21.6	31.7 15.6	32.0 16.0	31.7 20.3	26.0	26.2
ภาคใต้	**SOUTHERN PART**										
1 หัวหิน	Hua Hin	29.7 21.3	29.7 21.1	28.7 21.5	27.8 22.6	27.7 22.6	28.3 21.6	28.0 21.6	28.6 22.3	25.5	25.3
2 ประจวบคีรีขันธ์	PRACHUAP KHIRI KHAN	30.4 18.0	30.5 17.7	29.8 18.4	29.1 22.0	29.2 20.9	29.2 19.0	29.1 18.6	29.6 19.2	24.4	25.0
3 ชุมพร	CHUMPHON	30.3 19.0	30.5 19.4	29.8 19.3	27.6 22.1	29.2 22.4	29.7 19.9	29.4 19.2	29.5 20.2	24.9	24.9
4 สุราษฎร์ธานี	SURAT THANI	29.5 20.6	29.7 20.2	28.1 22.6	27.2 21.7	27.6 21.8	30.6 20.9	29.3 19.9	28.9 21.1	25.0	25.6
5 เกาะสมุย	Ko Samui	29.5 23.8	29.7 23.5	28.2 23.9	26.0 22.6	28.0 23.7	28.7 24.3	29.4 22.9	28.5 23.5	26.0	
6 นครศรีธรรมราช	NAKHON SI THAMMARAT	30.0 22.0	30.5 21.8	25.6 23.7	25.2 21.9	28.5 22.1	28.6 22.0	29.2 21.6	27.9 21.7	24.8	25.8
7 สงขลา	SONGKHLA	29.5 24.1	30.0 26.2	29.1 23.2	28.8 22.0	27.0 25.4	29.4 25.9	29.3 25.6	29.0 25.0	27.0	26.6
8 ปัตตานี	PATTANI	29.9 21.5	29.4 21.6	30.3 23.4	29.6 22.1	27.9 21.9	30.1 20.7	28.7 20.2	29.4 21.6	25.5	25.8
9 นราธิวาส	NARATHIWAT	29.8 20.6	28.8 24.3	30.7 24.2	28.3 23.3	29.5 23.6	30.4 25.2	31.7 23.6	29.9 23.5	26.7	25.8
10 ระนอง	RANONG	32.8 21.8	32.0 21.4	31.8 21.9	27.1 23.1	31.4 22.9	31.3 21.4	31.5 19.3	31.1 21.7	26.4	25.7
11 ภูเก็ต	PHUKET	31.6 23.8	31.8 24.0	31.0 24.0	31.8 24.4	31.0 24.2	31.5 23.9	31.8 24.2	31.5 24.1	27.8	27.2
12 สนามบินภูเก็ต	Phuket Airport	31.1 21.8	31.1 21.4	30.4 23.3	31.0 23.9	30.5 23.5	30.8 24.3	31.1 21.0	30.9 22.7	26.8	26.5
13 สนามบินตรัง	Trang Airport	31.7 20.9	31.7 21.3	29.0 21.8	30.2 22.8	31.5 22.4	30.7 21.5	30.7 21.4	30.8 21.7	[illegible]	26.5

REMARKS

1. **Meteorological Department's Station** (with * mark). Rainfall observation is performed daily at 07.00 a.m. by the Meteorological Department's personnel. Therefore the daily amount of rainfall in this publicatiou means the total amount of rainfall in 24 hr. period from 07.00 a.m. of the recorded date to 07.00 a.m. of the following day.

2. **Voluntary Rainfall Station** (without * mark) located at District and Province. Rainfall observation is performed daily at 09.00 a.m. by the voluntary observer. The daily amount of rainfall means the total amount of rainfall in 24 hr. period from 09.00 a.m. of the recorded date to 09.00 a.m. of the following day.

3. **Rainfall and Temperature Data** The daily rainfall and temperature observations are submitted to the Meteorological Department soon after the measurement by the following means :—

   — By radio or telegraph from the Meteorological Department's stations.
   — By telegraph from voluntary rainfall stations

   Those daily reports generally arrive at the Meteorological Department from about 07.00 a.m. to 07.00 p.m.

4. **Rainfall Intensity in 1 day** (24 hours)

Light Rainfall	amounts	0.1 — 10.0	millimetres
Moderate Rainfall	"	10.1 — 35.0	"
Heavy Rainfall	"	35.1 — 90.0	"
Very Heavy Rainfall	"	90.1	millimetres and above
Blank	represents	No rainfall or observation of rainfall does not arrive in time for publication.	
T	"	Trace or light rainfall with amount less than 0.1 millimetres.	

Various Data in this publication are published hurriedly to service the user. Therefore the user should be cautious in using them. If there is any doubts please inquired the Meteorological Statistics Subdivision of the Climatology Division for further informations by dialing the number 3916054 and 3910178.

Meteorological Department
Bangkok Metropolis

Climatology Division.

● กำหนดออก สัปดาห์ละ 1 ฉบับ ปีละ 52 ฉบับ

● ค่าบำรุง ฉบับละ 5 บาท ปีละ 150 บาท

● การบอกรับ ติดต่อที่กองภูมิอากาศ กรมอุตุนิยมวิทยา

โทร. 3916054

พิมพ์ที่โรงพิมพ์กรมอุตุนิยมวิทยา กระทรวงคมนาคม กรุงเทพมหานคร

นายสมิทธ ธรรมสโรช ผู้พิมพ์ผู้โฆษณา 2522

M06.1/593
T364we

กรมอุตุนิยมวิทยา กระทรวงคมนาคม

รายงานอากาศประจำสัปดาห์ ระหว่างวันที่ ๑๗ – ๒๓ ธันวาคม ๒๕๒๒

และ

การคาดหมายลักษณะอากาศ ระหว่างวันที่ ๒๔ – ๓๐ ธันวาคม ๒๕๒๒

ฉบับที่ ๕๑/๒๕๒๒

น.อ. ดร. ขจิต บัวจิตติ ร.น.

อธิบดีกรมอุตุนิยมวิทยา

METEOROLOGICAL DEPARTMENT
MINISTRY OF COMMUNICATION

BANGKOK, THAILAND

WEEKLY WEATHER REPORT

DURING THE PERIOD 17 – 23 DECEMBER 1979

AND

WEATHER OUTLOOK

DURING 24 – 30 DECEMBER 1979

No. 51/1979

Capt. Kajit Buajitti R.T.N.

Director – General

CENTRAL
LIBRARY
AUG 1980
N.O.A.A.
U. S. Dept. of Commerce

หมายเหตุ

1. สถานีของกรมอุตุนิยมวิทยา (มีเครื่องหมาย *) ทำการตรวจวัดจำนวนฝน ตกเวลา 07.00 น. ทุกวัน โดยเจ้าหน้าที่ของกรมอุตุนิยมวิทยา ดังนั้น จำนวนฝนรายวันในรายงานเล่มนี้ หมายถึงปริมาณฝนรวมในช่วงเวลา 24 ชั่วโมง ตั้งแต่เวลา 07.00 น. ของวันที่แจ้งไว้ในรายงาน จนถึงเวลา 07.00 น. ของวันรุ่งขึ้น

2. สถานีฝนอำเภอและจังหวัด (ไม่มีเครื่องหมาย *) ทำการตรวจวัดจำนวนฝนตกเวลา 09.00 น. ทุกวัน โดยเจ้าหน้าที่ ที่อยู่ในอำเภอหรือจังหวัดที่ได้รับแต่งตั้งจากกรมอุตุนิยมวิทยา ดังนั้น จำนวนฝนรายวัน หมายถึงปริมาณฝนรวมในช่วงเวลา 24 ชั่วโมง ตั้งแต่เวลา 09.00 น. ของวันที่แจ้งไว้ในรายงานจนถึงเวลา 09.00 น. ของวันรุ่งขึ้น

3. ข้อมูลฝนและอุณหภูมิ ที่พิมพ์ในรายงานเล่มนี้ เป็นข้อมูลที่เจ้าหน้าที่ผู้ทำการตรวจรายงานมาสู่กรมอุตุนิยมวิทยา ทุกวันภายหลังการตรวจ

   - สถานีของกรมอุตุนิยมวิทยา รายงานทางวิทยุโทรศัพท์หรือโทรเลข
   - สถานีฝนอำเภอและจังหวัด รายงานทางโทรเลข

   รายงานดังกล่าวนี้ กรมอุตุนิยมวิทยา จะได้รับตั้งแต่เวลาประมาณ 07.00 น. จนถึงเวลา 10.00 น.

4. เกณฑ์ฝนใน 1 วัน (24 ชั่วโมง)

ฝนเล็กน้อย	จำนวนตั้งแต่	0.1 — 10.0 มิลลิเมตร
ฝนปานกลาง	"	10.1 — 35.0 "
ฝนหนัก	"	35.1 — 90.0 "
ฝนตกหนักมาก	"	90.1 มิลลิเมตร ขึ้นไป
ช่องว่าง	หมายความว่า	ไม่มีฝนตกหรือยังไม่ได้รับรายงาน
0	"	ฝนตกน้อยไม่ถึง 0.1 มิลลิเมตร

ข้อมูลต่าง ๆ เหล่านี้ได้ดำเนินการจัดพิมพ์โดยวิธีย่อ เพื่อสนองความต้องการแก่ผู้ใช้ จึงยังไม่ได้ทำการตรวจตอบ ฉะนั้น ผู้ใช้จึงควรพิจารณาข้อมูลก่อนที่จะนำไปใช้ หากมีข้อสงสัยประการใด โปรดติดต่อสอบถามเจ้าหน้าที่ งานสถิติอุตุนิยมวิทยา กองภูมิอากาศ โทรศัพท์ 8916054 และ 8910174

กองภูมิอากาศ กรมอุตุนิยมวิทยา

กรุงเทพมหานคร

การคาดหมายลักษณะอากาศใน ๗ วันข้างหน้า
ตั้งแต่วันที่ ๒๔ – ๓๐ ธันวาคม ๒๕๒๒
ลักษณะทั่วไป

สิ่มความกดอากาศสูงซึ่งมีกำลังแรงจากประเทศจีนจะแผ่ลงมาปกคลุมจนถึงอ่าวไทย

ภาคเหนือ ภาคตะวันออกเฉียงเหนือ	จะมีอากาศหนาวและอุณหภูมิจะลดลงอีก
ภาคกลาง ภาคตะวันออกรวมทั้งชายฝั่ง	จะมีฝนบางแห่งในตอนต้นสัปดาห์โดยเฉพาะบริเวณชายฝั่ง ต่อจากนั้นอากาศจะเย็นลง
ภาคใต้ฝั่งตะวันออก	จะมีฝนหรือฝนฟ้าคะนองกระจายเกือบตลอดสัปดาห์ ทะเลมีคลื่นลมปานกลางในระยะครึ่งหลังของสัปดาห์
ภาคใต้ฝั่งตะวันตก	จะมีฝนเป็นแห่ง ๆ
กรุงเทพมหานคร	อากาศจะเย็นลง

กรมอุตุนิยมวิทยา

๒๔ ธ.ค. ๒๒

Weather outlook for the period 24 - 30 December 1979

General Situation

The active anticyclone in China will extend its wedge to cover the Country and the Gulf of Thailand.

Northern Part: Northeastern Part:	Cold weather with decreasing in temperature.
Central Part: Eastern Part and Coastal Area:	Isolated showers particularly along the coastal area at the beginning of the week and hence decreasing in temperature.
Southern Thailand East Coast:	Scattered showers or thundershowers throughout most of the week and moderate sea during the second half of the week.
Southern Thailand West Coast:	Widely scattered showers.
Bangkok Metropolis:	Decreasing in temperature to cool weather.

Meteorological Department

24 December 1979

สรุปลักษณะอากาศทั่วไปในรอบสัปดาห์

ตั้งแต่วันที่ ๑๗ – ๒๓ ธันวาคม ๒๕๒๒

๑. ความชันของความกดอากาศที่ปกคลุมประเทศไทยมีกำลังอ่อนตลอดสัปดาห์ ลักษณะเช่นนี้ทำให้อุณหภูมิสูงขึ้นโดยทั่วไป แต่ตลอดสัปดาห์นี้ยังคงมีอากาศหนาวทางตอนบนของภาคเหนือ ส่วนบริเวณตอนล่างของภาคเหนือและภาคตะวันออกเฉียงเหนือลักษณะอากาศหนาวในระยะครึ่งแรกของสัปดาห์ได้เปลี่ยนเป็นอากาศเย็นโดยทั่วไปในระยะครึ่งหลังของสัปดาห์ ส่วนบริเวณอื่น ๆ นอกนั้นมีอากาศเย็นเป็นส่วนมากเกือบตลอดสัปดาห์ สำหรับฝน มีรายงานฝนเล็กน้อยบางแห่งทางบริเวณตอนล่างของภาคใต้ฝั่งตะวันออกในตอนต้นสัปดาห์เท่านั้น

๒. รายงานอุณหภูมิต่ำสุดในภาคต่าง ๆ ของประเทศไทยมีดังนี้.–

ภาคเหนือ	๘.๐ °ซ.ที่ อ.เมือง	จ.เชียงราย	เมื่อวันที่	๒๓ ธ.ค.
ภาคตะวันออกเฉียงเหนือ	๑๐.๐ °ซ.ที่ อ.เมือง	จ.เลย	"	๑๗ ธ.ค.
ภาคกลาง	๑๔.๖ °ซ.ที่ อ.ทองผาภูมิ	จ.กาญจนบุรี	"	๑๘ ธ.ค.
ภาคตะวันออก	๑๗.๕ °ซ.ที่ อ.อรัญประเทศ	จ.ปราจีนบุรี	"	๑๗ ธ.ค.
ภาคใต้	๑๗.๔ °ซ.ที่ อ.เมือง	จ.ประจวบคีรีขันธ์	"	๑๗ ธ.ค.

๓. รายงานฝนสูงสุดในภาคต่าง ๆ ของประเทศไทยมีดังนี้.–

ภาคใต้	๑๗.๘ มม.ที่ ช.ยี่งอ	จ.นราธิวาส	เมื่อวันที่ ๑๗ ธ.ค.

กรมอุตุนิยมวิทยา

๒๔ ธ.ค. ๒๒

Weekly Weather Summary

Period 17 - 23 December 1979

1. Weak pressure gradient covered Thailand throughout the week. As a result, the temperature increased in general but in the upper portion of the Northern Part, cold weather was still experienced throughout the week. For the lower portion of the Northern Part and the whole parts of the Northeastern Part, cold weather during the first half of the week changed into cool weather in the second half of the week. For another areas cool weather was the most experienced throughout most of the week. For rainfall, only slightly isolated rainshowers was reported in the lower portion of Southern Thailand East Coast at the beginning of the week.

2. Lowest temperatures in various parts of Thailand were as follows:-

Northern Part	8.0°C.at Amphoe Muang	Chiang Rai	on 23 Dec.
Northeastern Part	10.0°C.at Amphoe Muang	Loei	" 17 Dec.
Central Part	14.6°C.at Thong Pha Phum	Kanchanaburi	" 18 Dec.
Eastern Part	17.5°C.at Aranyaprathet	Prachin Buri	" 17 Dec.
Southern Part	17.4°C.at Amphoe Muang	Prachuap Khiri Khan	" 17 Dec.

3. Heaviest rainfall were recorded at following places:-

Southern Part	17.8 mm.at Yi - ngo	Narathiwat	on 17 Dec.

Meteorological Department

24 December 1979

<u>ข่าวอากาศเพื่อการเกษตรประจำสัปดาห์</u>

ตั้งแต่วันที่ ๒๙ - ๓๐ ธันวาคม คาดว่าลิ่มความกดอากาศสูงซึ่งมีกำลังแรงจากประเทศจีนจะแผ่ลงมาปกคลุมจนถึงอ่าวไทยอันจะเป็นเหตุให้อุณหภูมิลดลงโดยทั่วไป ภาคเหนือและภาคตะวันออกเฉียงเหนือจะมีอากาศหนาว ส่วนภาคกลางและภาคตะวันออกจะมีฝนเป็นบางแห่งส่วนมากบริเวณชายฝั่งในตอนต้นสัปดาห์ ต่อจากนั้นอากาศจะเย็นลง สำหรับภาคใต้จะมีฝนหรือฝนฟ้าคะนองกระจายส่วนมากทางด้านฝั่งตะวันออกและทะเลมีคลื่นปานกลาง

<u>ข้อควรทราบ</u> :

สัปดาห์นี้อากาศในประเทศไทยจะกลับหนาวเย็นลงอีกครั้งหนึ่ง โดยเฉพาะทางตอนบนของภาคเหนือและภาคตะวันออกเฉียงเหนือจะมีอากาศหนาวกว่าบริเวณอื่น แต่ก่อนที่อากาศหนาวเย็นลงอาจมีฝนหรือฝนฟ้าคะนองเกิดขึ้นได้เป็นบางแห่งบางตำบล ดังนั้นเกษตรกรที่กำลังเก็บเกี่ยวฝ้ายและถั่วเหลืองควรรีบเร่งเก็บเกี่ยวให้เสร็จโดยเร็ว มิฉะนั้นฝนที่ตกลงมาในระยะนี้จะทำให้ปุยฝ้ายเสียคุณภาพและจะทำให้เมล็ดถั่วเหลืองเน่า ส่วนผลผลิตที่เก็บเกี่ยวแล้ว เช่น ข้าว หากทิ้งไว้กลางแจ้งหรือในที่โล่งก็อาจได้รับความเสียหายจากฝนในระยะนี้ได้ สำหรับภาคใต้จะมีฝนตกหนาแน่น เฉพาะอย่างยิ่งทางด้านฝั่งตะวันออกจะมีฝนตกหนักเป็นบางแห่ง อนึ่งบริเวณอ่าวไทยคลื่นลมจะแรงขึ้นในระยะนี้ ฉะนั้นชาวประมงและชาวเรือทั้งหลายควรระมัดระวังไว้ด้วย.

กรมอุตุนิยมวิทยา

๒๔ ธันวาคม ๒๕๒๒

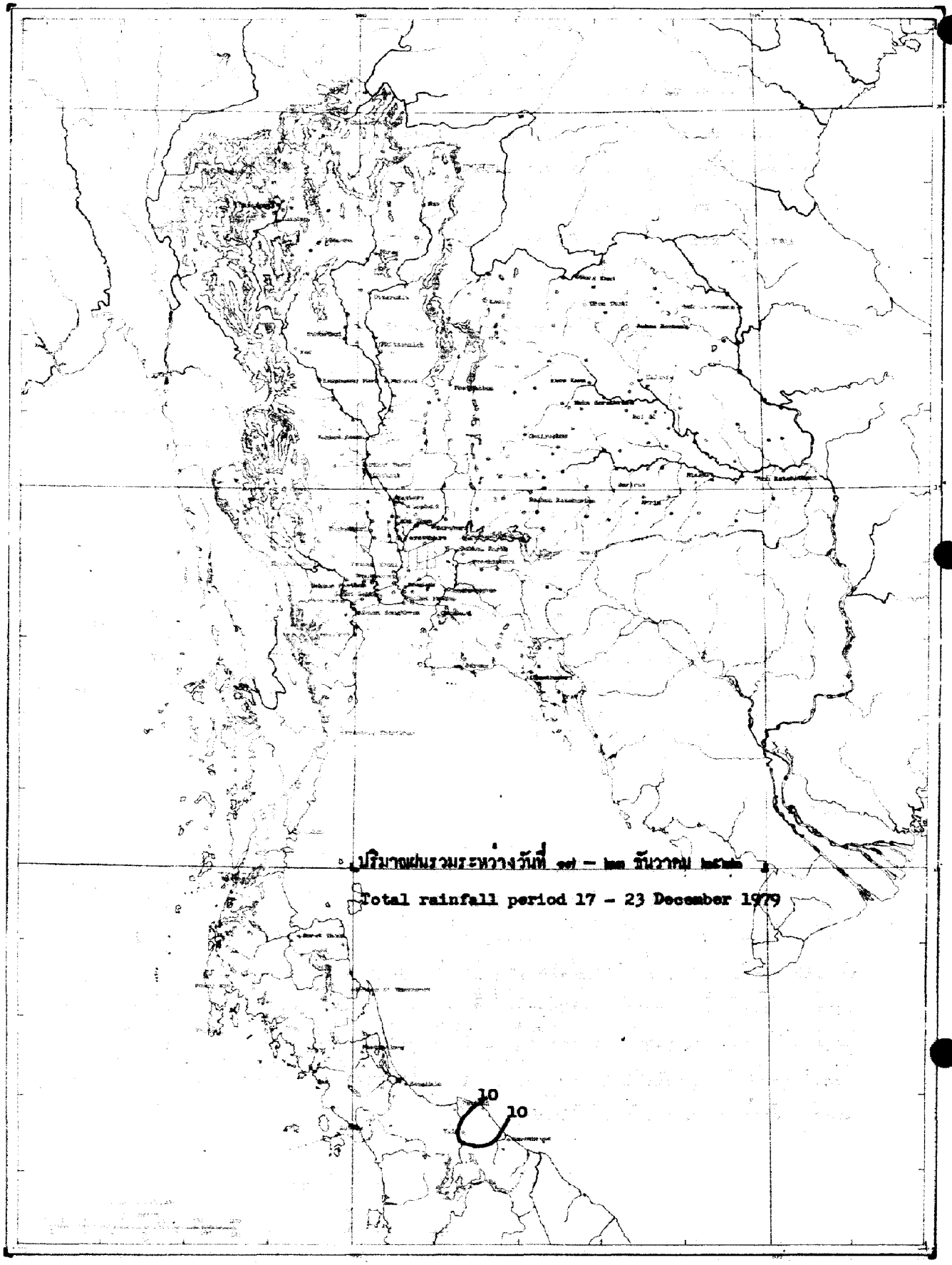
ปริมาณฝนรวมระหว่างวันที่ [illegible] – [illegible] ธันวาคม [illegible]
Total rainfall period 17 – 23 December 1979
10
10

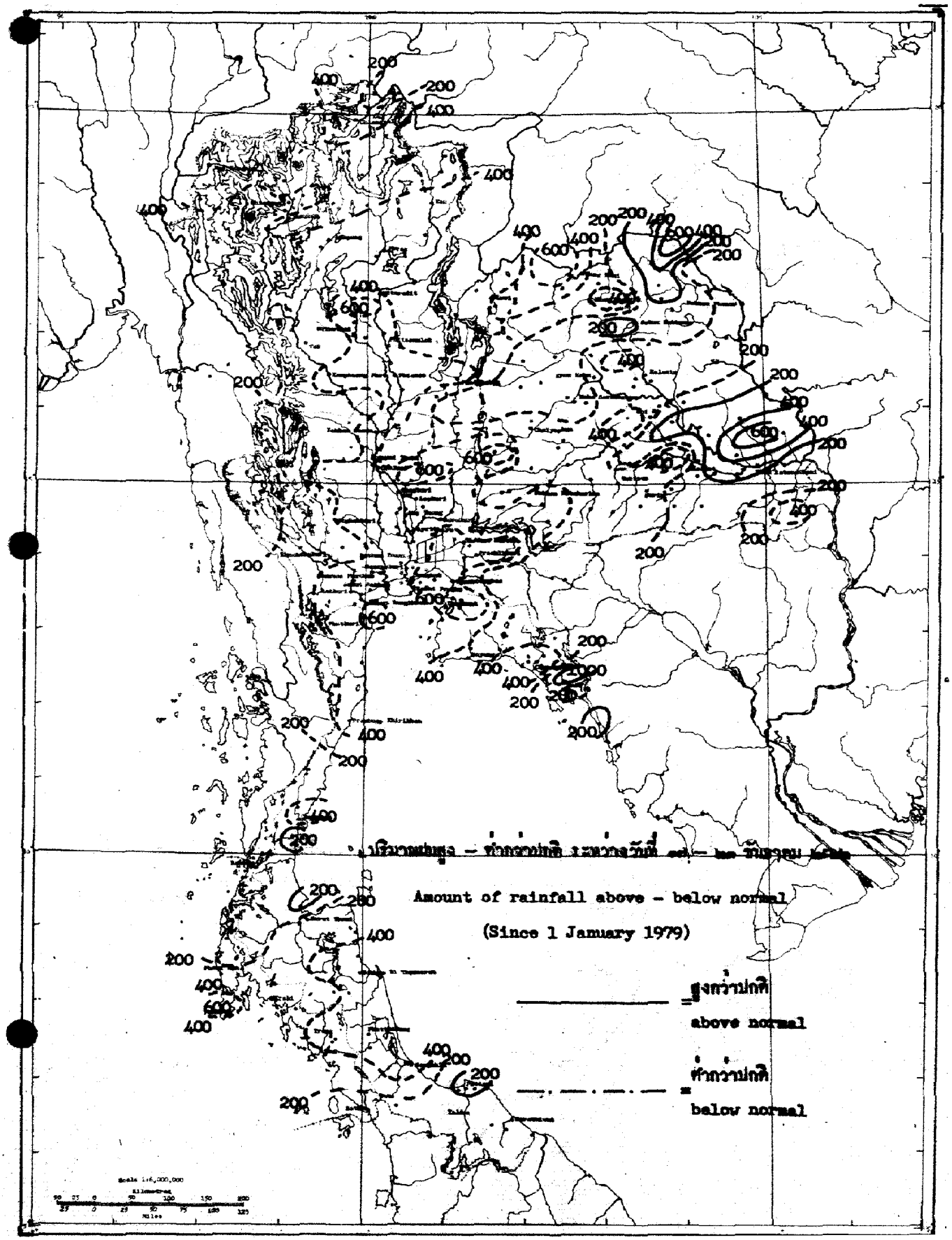
Amount of rainfall above - below normal
(Since 1 January 1979)
above normal
below normal

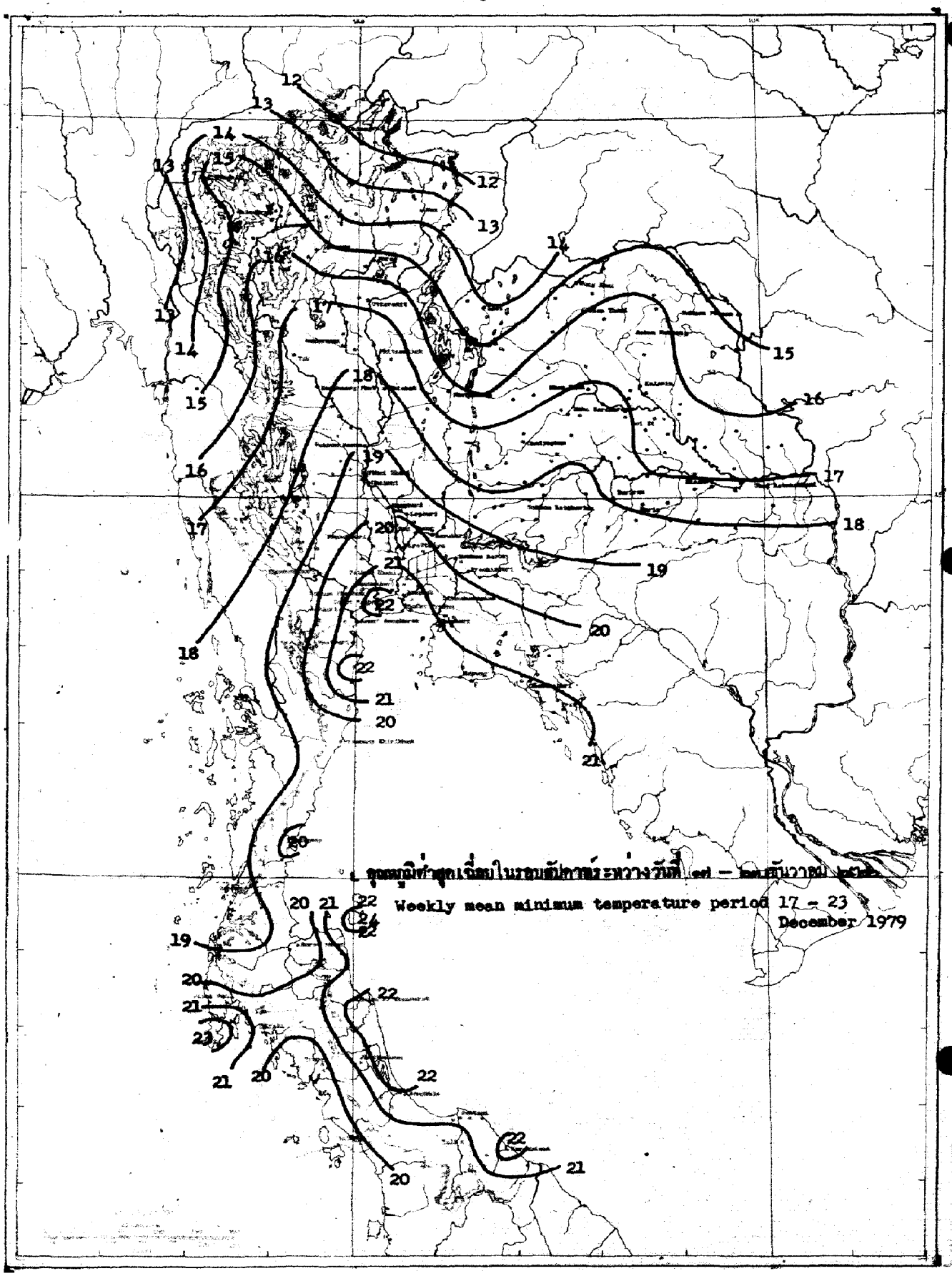
Weekly mean minimum temperature period 17 - 23
December 1979

สถานีฝน	Station	วันที่และจำนวนน้ำฝนเป็นมิลลิเมตร Date and amount of rainfall in millimeters ธันวาคม December 17	18	19	20	21	22	23	ฝนรวม มม. Total rainfall mm.	ฝนรวมตั้งแต่ 1 มกราคม Accumulative rainfall since 1 January ปริมาณ มม. Amount mm.	สูงต่ำกว่าปกติ Above or below Normal
ภาคเหนือ	**NORTHERN PART**										
1 **เชียงราย**	**CHIANG RAI***								0.0	1413.8	-370.6
2 แม่สาย	Mae Sai								0.0	1207.5	-367.1
3 เชียงแสน	Chiang Saen								0.0	1401.4	-181.5
4 เชียงของ	Chiang Khong								0.0	1683.8	+ 90.0
5 แม่จัน	Mae Chan								0.0	963.9	
6 แม่สรวย	Mae Suai								0.0	1024.5	-296.1
7 เทิง	Thoeng								0.0	1199.7	-477.2
8 เชียงคำ	Chiang Kham								0.0	1289.3	- 73.5
9 เวียงป่าเป้า	Wiang Pa Pao								0.0	547.9	-562.8
10 พาน	Phan								0.0	1181.9	-185.7
11 แม่ใจ	Mae Chai								0.0	766.4	-574.2
12 พะเยา	Phayao								0.0	494.5	-532.4
13 จุน	Chun										
14 **แม่ฮ่องสอน**	**MAE HONG SON***								0.0	849.9	-405.1
15 ปาย	Pai								0.0	783.6	-529.4
16 ขุนยวม	Khun Yuam								0.0	792.4	-448.3
17 แม่ลาน้อย	Mae La Noi								0.0	968.0	
18 แม่สะเรียง	Mae Seriang*								0.0	1110.5	-138.3
19 **เชียงใหม่**	**CHIANG MAI***								0.0	962.1	-307.4
20 ฝาง	Fang								0.0	721.3	-547.4
21 แม่อาย	Mae Ai										
22 เชียงดาว	Chiang Dao										
23 แม่แตง	Mae Taeng								0.0	739.9	-452.0
24 แม่ริม	Mae Rim								0.0	709.0	-414.9
25 สันทราย	San Sai								0.0	697.1	-498.5
26 ดอยสะเก็ด	Doi Saket								0.0	862.9	-337.7
27 สันกำแพง	San Kamphaeng								0.0	193.1	
28 ทางดง	Hang Dong								0.0	1234.4	+ 81.0
29 สารภี	Saraphi								0.0	1164.3	
30 สันป่าตอง	San Pa Tong								0.0	890.4	- 97.[illegible]
31 จอมทอง	Chom Thong								0.0	915.1	- 28.1
32 ฮอด	Hot								0.0	698.4	-407.7
33 **ลำพูน**	**LAMPHUN**								0.0	793.0	-163.0
34 ป่าซาง	Pa Sang								0.0	999.3	+ 15.5
35 ลี้	Li								0.0	675.5	-494.8
36 **ลำปาง**	**LAMPANG***								0.0	672.5	-381.3
37 งาว	Ngao								0.0	1133.1	- 88.[illegible]
38 แจ้ห่ม	Chae Hom								0.0	[illegible]7.3	-160.[illegible]
39 เกาะคา	Ko Kha								0.0	[illegible].8	-21[illegible]
40 สบปราบ	Sop Prap								0.[illegible]	[illegible]8	+215.[illegible]

สถานีฝน	Station	วันที่และจำนวนน้ำฝนเป็นมิลลิเมตร Date and amount of rainfall in millimetres							ฝนรวม มม. Total rainfall mm.	ฝนรวมตั้งแต่ 1 มกราคม Accumulative rainfall since 1 January	
		ธันวาคม December								ปริมาณ มม. Amount mm.	สูงต่ำกว่าปกติ Above or below Normal
		17	18	19	20	21	22	23			
41 เถิน	Thoen								0.0	898.0	- 86.4
42 แม่พริก	Mae Phrik										
43 แพร่	PHRAE*								0.0	806.3	-284.5
44 สอง	Song										
45 สูงเม่น	Sung Men										
46 เด่นชัย	Den Chai								0.0	903.8	-269.1
47 น่าน	NAN*								0.0	956.9	-351.2
48 ทุ่งช้าง	Thung Chang								0.0	652.3	
49 เชียงกลาง	Chiang Klang								0.0	781.0	
50 ท่าวังผา	Tha Wang Pha*								0.0	930.4	-492.2
51 บ้ว	Pua								0.0	866.5	-418.2
52 สา	Sa								0.0	1025.2	- 95.4
53 นาน้อย	Na Noi										
54 อุตรดิตถ์	UTTARADIT*								0.0	1076.7	-352.9
55 ฟากท่า	Fak Tha								0.0	843.9	-309.2
56 น้ำปาด	Nam Pat								0.0	914.4	-275.1
57 สนามบินอุตรดิตถ์	Uttaradit Airport*										
58 ท่าปลา	Tha Pla								0.0	1143.6	- 82.4
59 ลับแล	Laplae								0.0	1487.2	- 2.9
60 ตาก	TAK*								0.0	877.3	-157.6
61 เขื่อนภูมิพล	Bhumibol Dam*								0.0	837.8	-220.3
62 บ้านตาก	Ban Tak								0.0	818.4	- 26.1
63 แม่ระมาด	Mae Ramat										
64 แม่สอด	Mae Sot*								0.0	1180.2	-328.7
65 สุโขทัย	SUKHOTHAI								0.0	1038.8	- 75.1
66 ทุ่งเสลี่ยม	Thung Saliam								0.0	511.7	-678.8
67 สวรรคโลก	Sawankhalok								0.0	476.8	-615.1
68 กงไกรลาศ	Kong Krailat								0.0	1169.4	- 99.5
69 บ้านด่านลานหอย	Ban Dan Lan Hoi										
70 พิษณุโลก	PHITSANULOK*								0.0	938.9	-400.8
71 นครไทย	Nakhon Thai										
72 พรหมพิราม	Phrom Phiram								0.0	976.1	+ 4.4
73 วังทอง	Wang Thong								0.0	1037.1	-325.1
74 บางกระทุ่ม	Bang Krathum								0.0	961.6	-427.3
75 กำแพงเพชร	KAMPHAENG PHET								0.0	915.4	-294.8
76 พรานกระต่าย	Phan Kratai								0.0	897.5	-541.4
77 คลองขลุง	Khlong Khlung								0.0	632.6	
78 ขาณุวรลักษบุรี	Khanu Woralaksaburi								0.0	1060.1	-213.9
79 พิจิตร	PHICHIT								0.0	693.3	
80 สามง่าม	Sam Ngam								0.0	747.4	-519.7
81 สะพานหิน	Taphan Hin								0.0	619.6	-656.8

สถานีฝน	Station	วันที่และจำนวนน้ำฝนเป็นมิลลิเมตร Date and amount of rainfall in millimeters							ฝนรวม มม. Total rainfall mm.	ฝนรวมตั้งแต่ 1 มกราคม Accumulative rainfall since 1 January	
		ธันวาคม December								ปริมาณ มม. Amount mm.	สูงต่ำกว่าปกติ Above or below Normal
		17	18	19	20	21	22	23			
82 บางมูลนาก	Bang Mun Nak										
83 โพทะเล	Pho Thale										
84 เพชรบูรณ์	**PHETCHABUN***								0.0	786.9	-444.3
85 หล่มเก่า	Lom Kao								0.0	1040.8	- 43.6
86 หล่มสัก	Lom Sak*								0.0	956.0	- 28.1
87 ชนแดน	Chon Daen								0.0	1034.4	-191.5
88 หนองไผ่	Nong Phai								0.0	1116.9	- 82.0
89 วิเชียรบุรี	Wichian Buri*								0.0	1104.8	- 22.5
ภาคตะวันออกเฉียงเหนือ NORTHEASTERN PART											
1 เลย	LOEI*								0.0	1305.4	+ 93.2
2 เชียงคาน	Chiang Khan								0.0	981.3	-288.6
3 ท่าลี่	Tha Li								0.0	217.6	
4 ด่านซ้าย	Dan Sai								0.0	839.7	-256.9
5 วังสะพุง	Wang Saphung								0.0	548.9	-552.6
6 หนองคาย	**NONG KHAI**								0.0	1176.5	-604.7
7 ศรีเชียงใหม่	Si Chiang Mai								0.0	1165.9	-700.2
8 ท่าบ่อ	Tha Bo								0.0	986.7	-552.0
9 โพนพิสัย	Phon Phisai								0.0		
10 บึงกาฬ	Bung Kan								0.0	2783.8	+319.4
11 เซกา	Seka								0.0	2404.4	+738.2
12 อุดรธานี	**UDON THANI**								0.0	964.3	-577.2
13 เพ็ญ	Phen								0.0	1125.8	-206.9
14 กุมภวาปี	Kumphawapi								0.0	1430.7	+350.2
15 หนองหาน	Nong Han								0.0	573.8	
16 หนองบัวลำภู	Nong Bua Lam Phu								0.0	128.7	
17 สกลนคร	**SAKON NAKHON***								0.0	1558.9	+ 90.2
18 วานรนิวาส	Wanon Niwat								0.0	552.5	
19 สว่างแดนดิน	Sawang Daen Din								0.0	1903.4	+287.6
20 พรรณานิคม	Phanna Nikhom								0.0	1639.7	+120.6
21 นครพนม	**NAKHON PHANOM**								0.0	2092.7	-242.6
22 บ้านแพง	Ban Phaeng								0.0	2459.5	-293.7
23 ท่าอุเทน	Tha Uthen								0.0		
24 นาแก	Na Kae								0.0	1597.2	+ 94.7
25 ธาตุพนม	That Phanom								0.0	1711.9	- 48.8
26 มุกดาหาร	Mukdahan*								0.0	1400.1	- 92.3
27 กาฬสินธุ์	**KALASIN**								0.0	1071.0	-318.0
28 ยางตลาด	Yang Talat								0.0	1107.4	-199.6
29 สหัสขันธ์	Sahatsakhan								0.0	1141.0	-189.0
30 กุฉินารายณ์	Kuchinarai								0.0	1160.1	-342.6
31 กมลาไสย	Kamalasai								0.0	930.1	-344.3
32 ร้อยเอ็ด	**ROI ET***								0.0	[illegible]	- 55.1

สถานีฝน	Station	วันที่และจำนวนน้ำฝนเป็นมิลลิเมตร Date and amount of rainfall in millimeters							ฝนรวม มม. Total rainfall mm.	ฝนรวมตั้งแต่ 1 มกราคม Accumulative rainfall since 1 January	
		ธันวาคม December								ปริมาณ มม. Amount mm.	สูงต่ำกว่าปกติ Above or below Normal
		17	18	19	20	21	22	23			
33 โพนทอง	Phon Thong								0.0	198.7	
34 ธวัชบุรี	Thawatchaburi								0.0		
35 อาจสามารถ	At Samat								0.0		
36 เสลภูมิ	Selaphum								0.0		
37 จตุรพักตร์พิมาน	Chaturaphak Phiman								0.0	1360.3	+289.9
38 เกษตรวิสัย	Kaset Wisai								0.0	1051.9	-349.6
39 สุวรรณภูมิ	Suwannaphum								0.0	1086.6	-564.8
40 มหาสารคาม	**MAHA SARAKHAM**								0.0	1251.6	-125.6
41 เชียงยืน	Chiang Yun								0.0	783.5	-500.7
42 กันทรวิชัย	Kantharawichai								0.0	596.9	
43 โกสุมพิสัย	Kosum Phisai*								0.0	978.9	-265.2
44 บรบือ	Borabu								0.0	1149.6	-111.1
45 วาปีปทุม	Wapi Pathum								0.0	630.8	-539.3
46 พยัคฆภูมิพิสัย	Phayakkhaphum Phisai								0.0	914.7	-493.3
47 ขอนแก่น	**KHON KAEN***								0.0	1177.2	- 25.5
48 น้ำพอง	Nam Phong								0.0	833.6	-243.0
49 ภูเวียง	Phu Wiang								0.0	1242.2	+ 20.2
50 ชุมแพ	Chum Phae								0.0	474.7	
51 มัญจาคีรี	Mancha Khiri								0.0	1208.3	+ 41.7
52 ชนบท	Chonnabot								0.0	1238.8	+ 50.4
53 บ้านไผ่	Ban Phai								0.0	1197.5	- 2.3
54 พล	Phon								0.0	1074.6	-196.4
55 หนองสองห้อง	Nong Song Hong								0.0	1135.6	-137.5
56 ชัยภูมิ	**CHAIYAPHUM**								0.0	100[illegible].2	-274.3
57 เกษตรสมบูรณ์	Kaset Sombun								0.0	348.4	
58 ภูเขียว	Phu Khieo								0.0	1156.3	+108.6
59 คอนสวรรค์	Khon Sawan								0.0	1171.6	+ 12.1
60 จัตุรัส	Chatturat								0.0	749.9	-363.0
61 บำเหน็จณรงค์	Bamnet Narong								0.0	607.3	-605.6
62 นครราชสีมา	**NAKHON RATCHASIMA***								0.0	642.7	-553.8
63 บัวใหญ่	Bua Yai								0.0		
64 คง	Khong								0.0	996.8	- 92.8
65 ด่านขุนทด	Dan Khun Thot								0.0	680.9	-359.6
66 โนนไทย	Non Thai								0.0	1011.0	- 90.5
67 โนนสูง	Non Sung								0.0	880.2	-342.5
68 พิมาย	Phimai								0.0	426.2	
69 สีคิ้ว	Sikhiu								0.0	941.3	-142.9
70 สูงเนิน	Sung Noen								0.0	925.9	-242.5
71 ปักธงชัย	Pak Thong Chai								0.0		
72 โชคชัย	Chok Chai*								0.0	1036.7	- 22.4
73 ครบุรี	Khon Buri								0.0	613.6	-443.1

สถานีฝน	Station	วันที่และจำนวนน้ำฝนเป็นมิลลิเมตร Date and amount of rainfall in millimeters ธันวาคม December 17	18	19	20	21	22	23	ฝนรวม มม. Total rainfall mm	ฝนรวมตั้งแต่ 1 มกราคม Accumulative rainfall since 1 January ปริมาณ มม. Amount mm.	สูงต่ำกว่าปกติ Above or
74 **บุรีรัมย์**	**BURI RAM**								[illegible]		
75 พุทไธสง	Phutthaisong								0.0	1364.6	
76 สตึก	Satuk								[illegible]	[illegible]	
77 ลำปลายมาศ	Lam Phai Mat								0.0	576.7	
78 นางรอง	Nang Rong								0.0	935.5	[illegible]
79 **สุรินทร์**	**SURIN**								0.0	1245.[illegible]	[illegible]
80 รัตนบุรี	Rattanaburi								0.0	1261.0	[illegible]
81 ท่าตูม	Tha Tum								0.0	1264.6	[illegible]
82 สีขรภูมิ	Sikhoraphum								0.0		
83 ปราสาท	Prasat								0.0	[illegible]	[illegible]
84 สังขะ	Sangkha								0.0	562.9	
85 **ศรีสะเกษ**	**SI SA KET**								0.0		
86 ราษีไศล	Rasi Salai								0.0	1086.5	[illegible]
87 กันทรารมย์	Kanthararom								0.0	1426.7	+20[illegible]
88 ขุขันธ์	Khukhan								0.0	1411.7	+128.7
89 ขุนหาญ	Khun Han								0.0	1190.1	-194.[illegible]
90 กันทรลักษ์	Kantharalak								0.0	1322.7	- 24.7
91 **อุบลราชธานี**	**UBON RATCHATHANI**								0.0	1716.1	+145.9
92 เขมราฐ	Khemarat								0.0	1745.4	+261.4
93 อำนาจเจริญ	Amnat Charoen								0.0	918.9	
94 ยโสธร	Yasothon								0.0		
95 ตระการพืชผล	Trakan Phutphon								0.0	21[illegible].7	+633.[illegible]
96 มหาชนะชัย	Maha Chana Chai								0.0	20[illegible].7	+598.[illegible]
97 เขื่องใน	Khuang Nai								0.0	1232.7	-272.0
98 โขงเจียม	Khong Chiam								0.0		
99 เดชอุดม	Det Udom								0.0	1631.5	+ 92.[illegible]
100 บุณฑริก	Buntharik								0.0	1221.5	-472.[illegible]
ภาคกลาง	**CENTRAL PART**										
1 **นครสวรรค์**	**NAKHON SAWAN**								0.0	678.2	-512.6
2 บรรพตพิสัย	Banphot Phisai								0.0	899.8	- 65.6
3 ชุมแสง	Chumsaeng								0.0	8[illegible]	[illegible]
4 หนองบัว	Nong Bua										
5 ลาดยาว	Lat Yao								0.0	908.8	[illegible]
6 ท่าตะโก	Tha Tako								0.0	837.2	-250.[illegible]
7 พยุหคีรี	Phayuha Khiri								0.0	872.6	-188.6
8 ตาคลี	Takhli								0.0	721.5	-573.[illegible]
9 **อุทัยธานี**	**UTHAI THANI**								0.0	843.4	-319.5
10 สว่างอารมณ์	Sawang Arom								0.0	847.9	-27[illegible]
11 บ้านไร่	Ban Rai								0.0	[illegible]	-4[illegible]
12 ทัพทัน	Thap than								0.0	[illegible]	-2[illegible]
13 หนองฉาง	Nong Chang								0.0		-34[illegible]

สถานีฝน	Station	วันที่และจำนวนน้ำฝนเป็นมิลลิเมตร Date and amount of rainfall in millimeters							ฝนรวม มม. Total rainfall mm.	ฝนรวมตั้งแต่ 1 มกราคม Accumulative rainfall since 1 January	
		ธันวาคม December								ปริมาณ มม. Amount mm.	สูงต่ำกว่าปกติ Above or below Normal
		17	18	19	20	21	22	23			
14 หนองขาหย่าง	Nong Khayang								0.0	1077.0	-105.2
15 ชัยนาท	CHAI NAT								0.0	822.0	-320.3
16 มโนรมย์	Manorom								0.0	863.7	-335.2
17 วัดสิงห์	Wat Sing								0.0	786.3	-457.4
18 หันคา	Hankha										
19 สิงห์บุรี	SING BURI								0.0	525.0	-574.6
20 อินทร์บุรี	In Buri								0.0	403.7	
21 บางระจัน	Bang Rachan								0.0	610.1	-627.4
22 พรหมบุรี	Phrom Buri								0.0	642.8	-680.5
23 ลพบุรี	LOP BURI*								0.0	771.9	-576.5
24 บ้านหมี่	Ban Mi								0.0	492.3	-542.4
25 บัวชุม	Bua Chum*								0.0	956.9	-255.1
26 ชัยบาดาล	Chai Badan								0.0	794.4	-310.7
27 พัฒนานิคม	Phatthana Nikhom								0.0	479.6	-613.2
28 โคกสำโรง	Khok Samrong								0.0	396.1	
29 ท่าวุ้ง	Tha Wung								0.0	671.4	
30 สุพรรณบุรี	SUPHAN BURI*								0.0	705.9	-557.6
31 เดิมบางนางบวช	Doembang Nangbuat										
32 สามชุก	Sam Chuk										
33 ดอนเจดีย์	Don Chedi										
34 ศรีประจันต์	Si Phrachan										
35 อู่ทอง	U Thong								0.0	257.1	
36 บางปลาม้า	Bang Pa Ma										
37 สองพี่น้อง	Song Phi Nong								0.0	709.1	-128.4
38 อ่างทอง	ANG THONG								0.0	1012.7	-318.3
39 โพธิ์ทอง	Pho Thong										
40 ไชโย	Chaiyo								0.0	712.7	-329.4
41 วิเศษชัยชาญ	Wiset Chai Chan								0.0	858.3	-533.2
42 ป่าโมก	Pa Mok								0.0	674.3	-508.0
43 สระบุรี	SARABURI								0.0	969.0	-592.4
44 พระพุทธบาท	Phra Phutthabat										
45 บ้านหมอ	Ban Mo								0.0	421.5	
46 เสาไห้	Sao Hai								0.0	914.6	-604.2
47 แก่งคอย	Kaeng Khio								0.0	840.6	
48 หนองแค	Nong Khae								0.0	649.3	
49 พระนครศรีอยุธยา	PHRA NAKHON SI AYUTTHAYA										
50 ท่าเรือ	Tha Rua										
51 ผักไห่	Phak Hai								0.0	626.7	
52 บางบาล	Bang Ban								0.0	768.1	
53 เสนา	Sena								0.0	421.2	
54 บางไทร	Bang Sai										

สถานีฝน	Station	วันที่และจำนวนน้ำฝนเป็นมิลลิเมตร Date and amount of rainfall in millimeters							ฝนรวม มม. Total rainfall mm.	ฝนรวมตั้งแต่ 1 มกราคม Accumulative rainfall since 1 January	
		ธันวาคม December								ปริมาณ มม. Amount mm.	สูงต่ำกว่าปกติ Above or below Normal
		17	18	19	20	21	22	23			
55 บางปะอิน	Bang Pa-in								0.0	572.5	
56 ปทุมธานี	PATHUM THANI										
57 หนองเสือ	Nong Sua								0.0	[illegible]1.2	
58 ธัญบุรี	Thanyaburi								0.0	169.9	
59 รังสิต	Rangsit								0.0	393.8	
60 ลำลูกกา	Lam Luk Ka								0.0	300.8	
61 นนทบุรี	NONTHABURI										
62 บางบัวทอง	Bang Bua Thong								0.0	422.6	
63 ธนบุรี	THON BURI										
64 ตลิ่งชัน	Taling Chan										
65 บางขุนเทียน	Bang Khun Thian										
66 ราษฎร์บูรณะ	Rat Burana										
67 กรุงเทพมหานคร	BANGKOK METROPOLIS								0.0	1133.4	-370.8
68 สนามบินดอนเมือง	Don Muang Airport*								0.0	504.8	
69 บางเขน	Bang Khen								0.0	967.9	-533.3
70 มีนบุรี	Min Buri										
71 ลาดกระบัง	Lat Krabang								0.0	264.0	
72 ศูนย์วิจัยบางนา	Bangk Na*								0.0	1134.8	
73 กาญจนบุรี	KANCHANABURI*								0.0	769.0	-349.4
74 สังขละบุรี	Sangkhla Buri										
75 เหมืองปิล็อก	Pilok										
76 ทองผาภูมิ	Thong Pha Phum*								0.0	1454.5	-155.6
77 ศรีสวัสดิ์	Si Sawat										
78 ไทรโยค	Sai Yok										
79 พนมทวน	Phanom Thuan								0.0	138.4	
80 ท่าม่วง	Tha Muang								0.0	718.7	-201.7
81 นครปฐม	NAKHON PATHOM								0.0	836.3	-397.6
82 บางเลน	Bang Len								0.0	624.7	-571.5
83 นครชัยศรี	Nakhon Chaisi								0.0	508.2	-489.4
84 ราชบุรี	RATCHABURI										
85 บ้านโป่ง	Ban Pong								0.0	785.9	-226.2
86 โพธาราม	Photharam								0.0	731.2	-410.2
87 ดำเนินสะดวก	Damnoen Saduak										
88 ปากท่อ	Pak Tho								0.0	564.7	-537.0
89 สมุทรสงคราม	SAMUT SONGKHRAM										
90 บางคนที	Bang Khonthi								0.0	604.1	-568.9
91 อัมพวา	Amphawa								0.0	540.9	-600.8
92 สมุทรสาคร	SAMUT SAKHON								0.0	582.6	
93 กระทุ่มแบน	Kratum Baen								0.0	397.6	
94 สมุทรปราการ	SAMUT PRAKAN								0.0	[illegible].3	-648.3
95 บางพลี	Bang Phli								0.0	[illegible]4	

สถานีฝน	Station	วันที่และจำนวนน้ำฝนเป็นมิลลิเมตร Date and amount of rainfall in millimeters							ฝนรวม มม. Total rainfall mm.	ฝนรวมตั้งแต่ 1 มกราคม Accumulative rainfall since 1 January	
		ธันวาคม December								ปริมาณ มม. Amount mm.	สูงต่ำกว่าปกติ Above or below Normal
		17	18	19	20	21	22	23			
ภาคตะวันออก	**EASTERN PART**										
1 นครนายก	NAKHON NAYOK								0.0	1445.8	-485.7
2 บ้านนา	Ban Na								0.0	517.4	
3 ปากพลี	Pak Phli								0.0	1145.3	-792.0
4 องครักษ์	Ongkharak								0.0	1096.8	-710.8
5 ปราจีนบุรี	PRACHIN BURI *								0.0	1303.1	-746.0
6 ประจันตคาม	Prachantakham								0.0	164.5	
7 บ้านสร้าง	Ban Sang								0.0	1771.3	+101.9
8 ศรีมหาโพธิ	Si Maha Phot										
9 กบินทร์บุรี	Kabin Buri*								0.0	1596.1	+ 43.6
10 สระแก้ว	Sa Kaeo								0.0	273.1	
11 วัฒนานคร	Watthana Nakhon								0.0	1288.9	-258.4
12 อรัญประเทศ	Aranyaprathet *								0.0	1236.1	-333.0
13 ฉะเชิงเทรา	CHACHOENGSAO								0.0	872.1	-503.8
14 บ้านโพธิ์	Ban Pho								0.0	577.7	
15 ชลบุรี	CHON BURI *							T	T	740.9	-644.7
16 พานทอง	Phan Thong								0.0	446.3	-645.4
17 บ้านบึง	Ban Bung										
18 เกาะสีชัง	Ko Sichang *								0.0	721.7	-514.9
19 ศรีราชา	Si Racha										
20 สัตหีบ	Sattahip *								0.0	917.0	-407.4
21 ระยอง	RAYONG								0.0	937.0	-375.3
22 บ้านค่าย	Ban Khai								0.0	901.2	-363.9
23 แกลง	Klaeng								0.0	1272.4	
24 จันทบุรี	CHANTHABURI *								0.0	2585.6	-577.9
25 ท่าใหม่	Tha Mai								0.0	2257.3	-458.3
26 มะขาม	Makham								0.0	1615.4	
27 ตราด	TRAT								0.0	3432.1	-396.2
28 เขาสมิง	Khao Saming								0.0	3587.8	+1069.4
29 แหลมงอบ	Laem Ngop										
30 กลองใหญ่	Khlong Yai *								0.0	5156.3	+306.5
ภาคใต้	**SOUTHERN PART**										
1 เพชรบุรี	PHETCHABURI								0.0	440.0	-712.9
2 บ้านแหลม	Ban Laem										
3 บ้านลาด	Ban Lat										
4 ท่ายาง	Tha Yang								0.0	426.3	-410.4
5 ชะอำ	Cha-am								0.0	332.4	-565.8
6 ประจวบคีรีขันธ์	PRACHUAP KHIRI KHAN *								0.0	679.6	-455.7
7 หัวหิน	Hua Hin *							T	T	452.6	-590.9
8 ปราณบุรี	Pran Buri										
9 ชุมพร	CHUMPHON *								0.0	1574.6	-470.7

สถานีฝน	Station	วันที่และจำนวนน้ำฝนเป็นมิลลิเมตร Date and amount of rainfall in millimeters ธันวาคม December 17	18	19	20	21	22	23	ฝนรวม มม. Total rainfall mm.	ฝนรวมตั้งแต่ 1 มกราคม Accumulative rainfall since 1 January ปริมาณ มม. Amount mm.	สูงต่ำกว่าปกติ Above or below Normal
10 ท่าแซะ	Tha Sae								0.0	1120.0	+ 59.[illegible]
11 สวี	Sawi								0.0	2128.5	+27[illegible]
12 หลังสวน	Lang Suan								0.0	2187.2	
13 สุราษฎร์ธานี	SURAT THANI*								0.0	1390.9	-335.8
14 ไชยา	Chaiya								0.0	1935.4	+270.0
15 เกาะสมุย	Ko Samui*	2.3		T	T				2.3	1541.9	+ 8.0
16 พุนพิน	Phunphin								0.0	1506.8	+ 60.0
17 ท่าฉาง	Tha Chang								0.0	1324.9	
18 กาญจนดิษฐ์	Kanchanadit										
19 บ้านนาสาร	Ban Na San										
20 นครศรีธรรมราช	NAKHON SI THAMMARAT*	0.6							0.6	1825.2	-570.[illegible]
21 สิชล	Sichon								0.0	1588.1	-396.0
22 ท่าศาลา	Tha Sala								0.0	1937.7	- 47.4
23 ฉวาง	Chawang								0.0	1493.3	-489.0
24 ทุ่งสง	Thung Song								0.0	1615.0	-359.1
25 ร่อนพิบูลย์	Ron Phibun								0.0	404.0	
26 ปากพนัง	Pak Phanang								0.0	1205.1	
27 พัทลุง	PHATTHALUNG								0.0	896.0	
28 ควนขนุน	Khuan Khanun								0.0	1032.6	
29 ปากพยูน	Pak Phayun										
30 เขาชัยสน	Khao Chaison								0.0	1870.4	
31 สงขลา	SONGKHLA*	22.8				T			2.8	1612.1	-435.[illegible]
32 รัตภูมิ	Rattaphum								0.0	1898.0	
33 หาดใหญ่	Hat Yai								0.0	1515.3	
34 สะเดา	Sadao								0.0	126.2	
35 ปัตตานี	PATTANI*	0.7							0.7	569.0	+295.0
36 หนองจิก	Nong Chik								0.0	1195.7	
37 ยะหริ่ง	Yaring								0.9	1233.7	
38 มายอ	Mayo								0.0	1903.1	
39 โคกโพธิ์	Khok Pho								0.0	866.7	
40 ปะนาเระ	Panare								0.0	539.5	
41 ยะลา	YALA								0.0	1520.9	
42 ยะหา	Yaha								0.0	1318.7	
43 รามัน	Raman								0.0	1901.8	
44 บันนังสตา	Bannang Satar								0.0	796.1	
45 เบตง	Betong		[illegible]						0.0	1597.7	
46 นราธิวาส	NARATHIWAT*	6.4	1.2						7.6	2686.6	+158.9
47 ยี่งอ	Yi-ngo	17.8							17.8	2145.5	
48 รระแงะ	Rangae								0.0	955.6	
49 ตากใบ	Tak Bai		4.3						4.3	1325.4	
50 สุไหงโกลก	Sungai Kolok								0.0	[illegible]	

สถานีฝน	Station	วันที่และจำนวนน้ำฝนเป็นมิลลิเมตร Date and amount of rainfall in millimeters ธันวาคม December 17	18	19	20	21	22	23	ฝนรวม มม. Total rainfall mm.	ฝนรวมตั้งแต่ 1 มกราคม Accumulative rainfall since 1 January ปริมาณ มม. Amount mm.	สูงต่ำกว่าปกติ Above or below Normal
51 ระนอง	RANONG								0.0	4313.3	- 26.3
52 กระบุรี	Kra Buri								0.0	1619.8	
53 พังงา	PHANGNGA								0.0	1160.9	
54 ตะกั่วป่า	Takua Pa								0.0	3738.1	
55 กะปง	Kapong								0.0	3633.2	
56 ท้ายเหมือง	Thai Muang								0.0	2445.9	
57 ตะกั่วทุ่ง	Takua Thung								0.0	2934.6	
58 ทับปุด	Thap Put								0.0	2415.3	
59 ภูเก็ต	PHUKET*								0.0	1631.7	
60 สนามบินภูเก็ต	Phuket Airport*								0.0	2163.1	-449.3
61 กระบี่	KRABI								0.0	1547.4	
62 อ่าวลึก	Ao Luk								0.0	2407.6	
63 คลองท่อม	Khlong Tom								0.0	1858.5	
64 ตรัง	TRANG								0.0	1884.3	-501.6
65 สนามบินตรัง	Trang Airport*										
66 สิเกา	Sikao								0.0	1667.4	
67 ย่านตาขาว	Yan Ta Khao								0.0	1193.8	
68 ปะเหลียน	Palian								0.0	1674.6	
69 สตูล	SATUN								0.0	2158.2	
70 ทุ่งหว้า	Thung Wa								0.0	1705.8	

สถานีฝน	Station	วันที่และจำนวนน้ำฝนเป็นมิลลิเมตร Date and amount of rainfall in millimeters							ฝนรวม มม. Total rainfall mm.	ฝนรวมตั้งแต่ 1 มกราคม Accumulative rainfall since 1 January	
		ธันวาคม December								ปริมาณ มม. Amount mm.	สูงต่ำกว่าปกติ Above or below Normal
		17	18	19	20	21	22	23			
กรุงเทพมหานคร	**BANGKOK METROPOLIS**										
1 สถานีเครื่องรับส่งวิทยุนนทบุรี	Overseas Radio Receiving Station								0.0		
2 ร.ร. การช่างนนทบุรี	Nonthaburi Trade School								0.0		
3 พลังงานปรมาณูแห่งชาติ	Atomic Energy For Peace								0.0		
4 กองกำกับการรถวิทยุ ฯ	MMP. Sub Division Car Center								0.0		
5 วิทยาลัยครูจันทรเกษม	Chankasem College Education								0.0		
6 การไฟฟ้าฝ่ายผลิต	Electrical Supply Authority								0.0		
7 ศูนย์ฝึกการบินพลเรือน	Civil Aviation Training Center								0.0		
8 ร.ร. โยธินบูรณะ	Yothin Burana School								0.0		
9 สถานีรถไฟบางบำหรุ	Bang Bamru Railway Station								0.0		
10 ร.ร. พาณิชการสยาม	Siam Commercial School								0.0		
11 ร.ร. การประชาสัมพันธ์	Public Relation School								0.0		
12 ร.ร. สามเสนนอก	Sam Sen Nok School								0.0		
13 มหาวิทยาลัยรามคำแหง	Ramkhamhaeng University								0.0		
14 ร.ร. ศรีอุถัย	Sri Ulai School								0.0		
15 ร.ร. จิตรลดา	Chitlada School								0.0		
16 เขตบางกะปิ	Bangkapi Boundary								0.0		
17 เขตหนองจอก	Nong Chok Boundary								0.0		
18 กระทรวงศึกษาธิการ	Ministry of Education								0.0		
19 ร.ร. ช่างกลวิทยา	Changkol Vitthaya School								0.0		
20 ร. 1 พัน 2 รอ.	Second Infantry Battalion								0.0		
21 บ้านมนังคศิลา	Ban Manangkha Sila								0.0		
22 ร.ร. โยสิตสโมสร	Kosit Samosorn School								0.0		
23 ประตูน้ำปทุมวัน	Pathumvan Irr.								0.0		
24 ร.ร. เฉลิมศาสน์ศึกษา	Chaloemsart Suksa School								0.0		
25 วิทยาลัยเพาะช่าง	Poh Chang College								0.0		
26 ร.ร. มาแตร์เดอี	Mater Dei School								0.0		
27 สถานีจ่ายไฟฟ้าบางกะปิ	Sup Center of Electrial Supply-Bangkapi								0.0		
28 วิทยาลัยพาณิชการธนบุรี	Thonburi Commercial College								0.0		
29 วิทยาลัยครูบ้านสมเด็จ	Bansomdet Teacher College								0.0		
30 เขตคลองสาน	Khlong San Boundary								0.0		
31 ร.ร. เตรียมทหาร	Armed Force Academy Preparatory-School								0.0		
32 ร.ร. กรุงเทพคริสเตียน	Bangkok Christian College								0.0		
33 ร.ร. ศรีวิกรม์	Srivikorn School								0.0		
34 ประตูน้ำพระโขนง	Prakhanong Irr.								0.0		
35 ร.ร. สมชิตศึกษา	Somchit Suksa School								0.0		
36 ร.ร. ยานนาเวศวิทยาคม	Yannaves Vitthayakhom School								0.0		
37 ร.ร. พระโขนง	Prakhanong School								0.0		
38 ร.ร. ช่องนนทรี	Chong Nonthri School								0.0		

อุณหภูมิสูงสุดและต่ำสุดประจำวันที่ ๑๗-๒๓ ธันวาคม ๒๕๒๒

Daily Max. and Min. Temperature 17–23 December 1979

สถานี	Station	อุณหภูมิสูงสุดและต่ำสุดเป็นองศา ซ. Max. and Min. Temperature in degree C.							เฉลี่ยสูงสุดต่ำสุด Average Max. Min.	เฉลี่ยในสัปดาห์ Weekly Mean	ค่าปกติประจำเดือน Monthly Normal
		17	18	19	20	21	22	23			
ภาคเหนือ	**NORTHERN PART**										
1 เชียงราย	CHIANG RAI	29.7 13.9	28.7 13.2	29.2 12.3	30.0 12.8	29.8 13.0	28.7 12.0	26.2 8.6	29.0 12.2	20.6	20.1
2 แม่ฮ่องสอน	MAE HONG SON	17.2	14.5	15.2	16.2	16.0	14.6	11.2	14.9		
3 เชียงใหม่	CHIANG MAI	27.2 17.2	29.0 15.2	29.5 15.0	31.0 16.3	30.8 16.8	31.5 16.7	30.5 16.1	29.9 16.2	23.1	21.8
4 น่าน	NAN	28.4 12.5	30.0 11.9	30.5 12.8	31.4 14.0	31.5 15.6	31.6 17.0	31.0 11.0	30.6 13.5	22.1	22.1
5 ท่าวังผา	The Wang Pha	26.7 11.5	28.0 10.3	29.4 10.3	30.5 11.5	30.3 13.5	31.2 14.0	8.4	29.4 11.4	20.4	...
6 ลำปาง	LAMPANG	27.8 13.3	30.1 13.1	31.8 13.2	32.3 14.5	31.5 16.2	31.5 16.3	30.8 12.2	30.8 14.1	22.5	22.3
7 แม่สะเรียง	Mae Sariang	27.0 15.0	29.7 12.8	32.5 11.9	30.5 14.2	31.4 14.1	31.7 13.5	31.0 9.8	30.5 13.0	21.8	23.2
8 แพร่	PHRAE	30.2 13.1	30.8 13.3	32.3 13.6	32.9 15.6	32.6 17.0	31.8 18.3	31.3 13.1	31.7 14.9	23.3	22.6
9 อุตรดิตถ์	UTTARADIT	31.6 15.5	32.5 14.9	33.8 15.9	34.6 17.5	34.3 18.8	34.5 19.5	33.3 20.1	33.5 17.5	25.5	24.3
10 ตาก	TAK	30.4 13.4	31.5 15.8	33.2 14.9	34.0 17.0	34.6 19.4	33.1 19.9	33.5 16.5	30.9 16.7	24.8	23.3
11 เขื่อนภูมิพล	Bhumibol Dam	29.8 14.5	29.8 15.8	32.9 16.8	32.5 17.7	33.5 20.6	32.3 20.7	32.3 17.5	31.9 17.7	24.8	24.0
12 พิษณุโลก	PHITSANULOK	30.7 14.6	30.9 15.3	32.6 16.2	33.2 17.5	33.4 19.0	32.8 20.0	33.4 18.1	32.4 17.2	24.8	24.7
13 แม่สอด	Mae Sot	30.1 11.5	29.0 13.6	31.2 13.7	30.9 15.6	31.3 16.0	30.8 16.9	31.7 14.7	30.7 14.6	22.7	23.1
14 เพชรบูรณ์	PHETCHABUN	31.5 13.4	32.4 14.1	33.0 15.8	33.3 16.1	33.8 17.4	34.0 19.1	34.8 19.2	33.2 16.4	24.8	23.2
15 หล่มสัก	Lom Sak	31.6 13.8	31.6 13.6	33.0 15.0	33.4 15.8	34.5 17.5	34.8 19.3	33.4 18.7	33.1 16.2	24.7	...
16 วิเชียรบุรี	Wichian Buri	31.0 13.1	32.6	32.7 16.0	16.9	33.4 17.8	19.0		16.6		
ภาคตะวันออกเฉียงเหนือ	**NORTHEASTERN PART**										
1 หนองคาย	NONG KHAI	26.5 13.6	30.2 14.8	30.6 15.4	31.6 16.8	33.8 17.9	32.4 18.3	32.3 17.8	31.3 16.5	23.9	22.9
2 เลย	LOEI	28.6 10.0	30.0 10.8	31.4 12.7	31.7 13.2	32.3 15.3	32.6 16.9	32.3 16.1	31.6 13.5	22.6	21.5
3 อุดรธานี	UDON THANI	29.8 13.0	29.7 13.5	31.0 15.6	32.2 14.5	33.1 18.0	33.6 19.0	31.7 18.9	31.8 16.1	23.9	22.4
4 สกลนคร	SAKON NAKHON	27.3 13.1	29.0 14.0	29.3 15.0	31.8 16.0	32.1 17.6	33.3 18.2	31.6 17.8	30.5 16.0	23.3	22.0
5 นครพนม	NAKHON PHANOM	28.8 12.5	28.5 12.7	29.8 14.0	32.2 14.9	32.6 16.7	32.2 17.6	31.8 17.3	30.8 15.1	22.9	22.0
6 มุกดาหาร	Mukdahan	27.5 12.9	28.5 15.5	30.5 14.6	32.0 16.0	32.8 16.5	33.4 17.8	31.5 16.5	30.8 15.8	23.4	22.1
7 ขอนแก่น	KHON KAEN	29.4 13.9	31.4 16.0	31.6 17.6	33.7 17.3	34.4 18.2	34.7 19.7	33.6 19.8	32.7 17.4	25.1	23.1
8 โคราช	Korat Phum	29.8 13.0	31.0 13.7	30.8 16.0	16.2	34.0 17.3	19.0		15.9		
9 ชัยภูมิ	ROI ET	29.0 14.7	32.5 16.3	31.3 16.3	32.7 17.4	34.4 17.1	34.0 19.1	32.8 19.8	31.6 17.1	24.4	23.2
10 ชัยภูมิ	CHAIYAPHUM	28.6 16.0	30.4 16.1	31.4 17.4	33.1 17.4	33.8 18.8	33.9 20.5	33.0 19.5	31.0 18.0	25.0	23.6
11 อุบลราชธานี	UBON RATCHATHANI	29.8 16.6	31.3 16.7	32.5 18.0	34.0 16.2	34.3 17.7	34.1 18.2	33.1 19.0	32.7 17.0	24.9	23.9
12 สุรินทร์	SURIN	30.3 16.5	31.5 17.5	34.0 17.3	34.5 17.8	35.5 18.6	35.8 19.9	34.8 20.3	33.6 18.2	25.9	23.9
13 ตาลุม	Tha Tum	29.7 16.5	31.4 16.7	32.5 16.9	34.2 16.9	34.0 17.1	34.4 18.5	33.7 20.1	31.5 17.3	24.9	...
14 นางรอง	Nang Rong	29.5 14.2	31.5 16.4	34.8 17.8	17.4	34.5 17.7	18.2		16.7		

สถานี	Station	อุณหภูมิสูงสุดและต่ำสุดเป็นองศา ซ. Max. and Min. Temperature in degree C.							เฉลี่ย สูงสุด ต่ำสุด	เฉลี่ยในสัปดาห์	ค่าปกติประจำเดือน
		17	18	19	20	21	22	23	Average Max. Min.	Weekly Mean	Monthly Normal
15 นครราชสีมา	NAKHON RATCHASIMA	35.1 14.8	31.8 15.9	34.4 17.6	34.5 18.3	33.6 19.9	34.3 20.5	32.9 20.2	33.5 18.2	25.4	23.2
16 ไชยชัย	Chok Chai	27.8 14.5	31.4 16.0	32.4 17.9	18.4	34.4 18.8	19.8				
ภาคกลาง	**CENTRAL PART**										
1 นครสวรรค์	NAKHON SAWAN	36.3 15.2	33.9 15.8	34.2 18.6	33.9 19.0	34.8 19.9	35.0 20.6	34.1 21.0	34.1 18.8	26.3	24.6
2 ลพบุรี	LOP BURI	36.8 19.8	34.0 18.0	34.0 17.0	34.0 20.6	33.4 21.8	33.6 21.9	32.8 19.9	33.9 19.9	25.3	25.4
3 สุพรรณบุรี	SUPHAN BURI	29.0 16.8	30.5 18.5	30.7 20.6	31.0 21.4	31.8 21.8	32.6 21.7	32.5 21.8	31.5 20.9	25.9	24.9
4 กาญจนบุรี	KANCHANABURI	31.4 15.2	32.4 16.7	31.8 18.8	32.4 18.4	34.5 19.0	35.4 18.4	33.8 20.0	33.2 18.0	25.6	24.3
5 ทองผาภูมิ	Thong Pha Phum	30.6 15.2	31.7 14.0	30.4 17.3	32.8 15.9	34.8 19.4	34.0 19.8	33.8 22.4	34.4 17.9	25.2	...
6 สนามบินดอนเมือง	Don Muang Airport	29.4 16.9	31.0 21.0	30.6 20.0	31.8 20.0	31.8 21.0	32.0 21.0	31.9 22.0	31.3 20.4	25.9	25.9
7 กรุงเทพมหานคร	BANGKOK METROPOLIS	31.4 19.4	33.0 20.8	31.6 21.5	32.5 22.3	34.1 22.8	34.0 23.4	33.4 24.5	32.6 22.0	27.3	25.9
8 ศูนย์วิจัย ฯ บางนา	Bang Na	30.9 19.5	32.0 20.8	31.5 21.2	31.6 21.8	31.3 22.8	32.8 22.8	[illegible]	31.5 21.7	26.6	...
ภาคตะวันออก	**EASTERN PART**										
1 ปราจีนบุรี	PRACHIN BURI	31.0 19.8	33.5 18.7	33.0 19.0	34.0 20.0	34.0 19.9	34.8 22.0	34.5 22.3	33.5 20.0	26.6	25.5
2 กบินทร์บุรี	Kabin Buri	31.4 18.0	33.4 17.8	19.6	33.6 19.8	34.8 19.5	35.4 21.0	35.2 21.8	33.9 19.6	26.8	...
3 อรัญประเทศ	Aranyaprathet	31.7 17.5	32.5 18.2	33.5 19.5	33.6 20.8	34.8 20.7	35.0 21.8	35.2 20.7	33.8 19.8	26.6	24.6
4 ชลบุรี	CHON BURI	34.8 20.5	33.4 20.9	30.8 20.8	30.9 21.0	31.3 21.2	31.2 21.8	31.8 23.0	31.9 21.3	26.6	25.7
5 เกาะสีชัง	Ko Si Chang	31.5 21.8	31.4 21.9	29.0 21.9	29.4 22.2	22.2					.
6 สัตหีบ	Sattahip	19.7	30.4 21.1	30.7 21.0	21.1	30.8 21.3	32.0 22.0	31.1 22.7	21.3		27.2
7 ระยอง	RAYONG										
8 จันทบุรี	CHANTHABURI	33.4 22.8	33.4 19.4	30.2 20.5	30.2 20.7	31.6 21.1	30.7 21.2	31.6 22.1	32.4 21.1	26.8	25.6
9 คลองใหญ่	Khlong Yai	31.7 21.6	31.5 19.5	30.6 20.8	30.3 21.5	30.4 20.6	31.0 22.3	31.0 22.3	30.9 21.2	20.1	26.2
ภาคใต้	**SOUTHERN PART**										
1 หัวหิน	Hua Hin	29.0 21.0	30.1 21.9	29.2 21.3	29.8 21.2	30.5 21.0	30.4 21.6	30.5 23.0	29.9 21.6	25.6	25.3
2 ประจวบคีรีขันธ์	PRACHUAP KHIRI KHAN	30.1 17.4	30.7 19.7	28.6 19.3	29.6 19.0	28.9 18.6	29.3 19.0	29.3 18.8	29.5 18.8	24.2	25.0
3 ชุมพร	CHUMPHON	29.8 19.1	29.9 20.7	29.8 20.1	30.5 19.9	30.5 20.6	31.3 19.6	31.1 18.5	30.3 19.8	25.1	24.9
4 สุราษฎร์ธานี	SURAT THANI	31.2 19.3	31.0 19.5	30.5 20.3	30.3 19.5	30.1 18.5	29.5 18.5	29.8 19.2	30.3 19.3	24.6	25.6
5 เกาะสมุย	Ko Samui	29.0 23.0	28.5 25.8	29.0 24.0	28.8 22.8	29.1 22.7	28.8 22.9	30.1 23.0	29.0 23.5	26.3	...
6 นครศรีธรรมราช	NAKHON SI THAMMARAT	30.2 22.1	29.1 22.2	28.9 22.3	30.0 21.0	31.4 22.3	30.3 21.0	30.4 20.0	30.2 21.6	25.9	25.8
7 สงขลา	SONGKHLA	29.2 23.9	29.8 24.0	29.1 23.6	29.1 23.7	29.1 23.9	28.9 22.7	29.2 22.8	29.2 23.5	26.4	26.6
8 ปัตตานี	PATTANI	30.6 21.0	29.7 22.8	30.8 21.9	30.4 22.1	30.2 21.0	30.1 20.4	29.9 20.7	30.2 21.4	25.8	25.8
9 นราธิวาส	NARATHIWAT	30.6 22.8	30.0 23.3	31.4 22.1	31.7 19.8	31.2 21.4	30.9 22.1	31.5 21.0	31.0 21.8	26.4	25.8
10 ระนอง	RANONG	32.0 19.8	33.7 19.7	33.8 20.9	33.2 19.7	33.0 19.1	33.1 18.4	32.8 17.7	33.1 19.3	26.2	25.7
11 ภูเก็ต	PHUKET	32.4 24.0	32.0 24.4	32.8 23.5	32.7 24.4	31.5 23.2	32.0 22.6	32.2 22.2	31.9 23.5	27.7	27.2
12 สนามบินภูเก็ต	Phuket Airport	31.4 21.6	31.5 23.0	32.0 20.8	31.6 22.3	31.4 21.8	32.0 20.5	32.0 21.2	31.7 21.6	26.7	26.5
13 สนามบินตรัง	Trang Airport	31.9 20.5	32.2 20.1	31.8 20.3	31.8 19.1	32.2 19.5	32.1 18.8	31.7 19.0	31.9 19.7	25	26.5

REMARKS

1. **Meteorological Department's Station** (with * mark). Rainfall observation is performed daily at 07.00 a.m. by the Meteorological Department's personnel. Therefore the daily amount of rainfall in this publicatiou means the total amount of rainfall in 24 hr. period from 07.00 a.m. of the recorded date to 07.00 a.m. of the following day.

2. **Voluntary Rainfall Station** (without * mark) located at District and Province. Rainfall observation is performed daily at 09.00 a.m. by the voluntary observer. The daily amount of rainfall means the total amount of rainfall in 24 hr. period from 09.00 a.m. of the recorded date to 09.00 a.m. of the following day.

3. **Rainfall and Temperature Data** The daily rainfall and temperature observations are submitted to the Meteorological Department soon after the measurement by the following means :—

   — By radio or telegraph from the Meteorological Department's stations.

   — By telegraph from voluntary rainfall stations

   Those daily reports generally arrive at the Meteorological Department from about 07.00 a.m. to 07.00 p.m.

4. **Rainfall Intensity in 1 day** (24 hours)

Light Rainfall	amounts	0.1 — 10.0	millimetres
Moderate Rainfall	"	10.1 — 35.0	"
Heavy Rainfall	"	35.1 — 90.0	"
Very Heavy Rainfall	"	90.1	millimetres and above
Blank	represents	No rainfall or observation of rainfall does not arrive in time for publication.	
T	"	Trace or light rainfall with amount less than 0.1 millimetres.	

Various Data in this publication are published hurriedly to service the user. Therefore the user should be cautious in using them. If there is any doubts please inquired the Meteorological Statistics Subdivision of the Climatology Division for further informations by dialing the number 3916054 and 3910178.

Meteorological Department
Bangkok Metropolis

Climatology Division.

- กำหนดออก สัปดาห์ละ 1 ฉบับ ปีละ 52 ฉบับ
- ค่าบำรุง ฉบับละ 5 บาท ปีละ 150 บาท
- การบอกรับ ติดต่อที่กองภูมิอากาศ กรมอุตุนิยมวิทยา

โทร. 3916054

พิมพ์ที่โรงพิมพ์กรมอุตุนิยมวิทยา กระทรวงคมนาคม กรุงเทพมหานคร

นายสมิทธ ธรรมสโรช ผู้พิมพ์ผู้โฆษณา 2522

M06.1/593
T364we

กรมอุตุนิยมวิทยา กระทรวงคมนาคม

รายงานอากาศประจำสัปดาห์ ระหว่างวันที่ ๒๔ – ๓๐ ธันวาคม ๒๕๒๒

และ

การคาดหมายลักษณะอากาศ ระหว่างวันที่ ๓๑ ธันวาคม – ๖ มกราคม ๒๕๒๓

ฉบับที่ ๕๒/๒๕๒๒

น.อ. ดร. ขจิต บัวจิตติ ร.น.

อธิบดีกรมอุตุนิยมวิทยา

METEOROLOGICAL DEPARTMENT
MINISTRY OF COMMUNICATION
BANGKOK, THAILAND

WEEKLY WEATHER REPORT

DURING THE PERIOD 24 – 30 DECEMBER 1979

AND

WEATHER OUTLOOK

DURING 31 DECEMBER – 6 JANUARY 1980

No. 52/1979

Capt. Kajit Buajitti R.T.N.

Director – General

CENTRAL
LIBRARY
AUG 1980
N.O.A.A.
U. S. Dept. of Commerce

หมายเหตุ

1. สถานีของกรมอุตุนิยมวิทยา (มีเครื่องหมาย *) ทำการตรวจวัดจำนวนฝน ตกเวลา 07.00 น. ทุกวัน โดยเจ้าหน้าที่ของกรมอุตุนิยมวิทยา ดังนั้น จำนวนฝนรายวันในรายงานเล่มนี้ หมายถึงปริมาณฝนรวมในช่วงเวลา 24 ชั่วโมง ตั้งแต่เวลา 07.00 น. ของวันที่แจ้งไว้ในรายงาน จนถึงเวลา 07.00 น. ของวันรุ่งขึ้น

2. สถานีฝนอำเภอและจังหวัด (ไม่มีเครื่องหมาย *) ทำการ ตรวจวัด จำนวนฝนตกเวลา 09.00 น. ทุกวัน โดยเจ้าหน้าที่ ที่อยู่ในอำเภอหรือจังหวัดที่ได้รับแต่งตั้งจากกรมอุตุนิยมวิทยา ดังนั้น จำนวนฝนรายวัน หมายถึงปริมาณฝนรวมในช่วงเวลา 24 ชั่วโมง ตั้งแต่เวลา 09.00 น. ของวันที่แจ้งไว้ในรายงานจนถึงเวลา 09.00 น. ของวันรุ่งขึ้น

3. ข้อมูลฝนและอุณหภูมิ ที่พิมพ์ในรายงานเล่มนี้ เป็นข้อมูลที่เจ้าหน้าที่ผู้ทำการตรวจรายงานมายังกรมอุตุนิยมวิทยา ทุกวันภายหลังการตรวจ
   - สถานีของกรมอุตุนิยมวิทยา รายงานทางวิทยุโทรศัพท์หรือโทรเลข
   - สถานีฝนอำเภอและจังหวัด รายงานทางโทรเลข

   รายงานดังกล่าวนี้ กรมอุตุนิยมวิทยา จะได้รับ ตั้งแต่เวลาประมาณ 07.00 น. จนถึงเวลา 19.00 น.

4. เกณฑ์ฝนใน 1 วัน (24 ชั่วโมง)

ฝนเล็กน้อย	จำนวนตั้งแต่	0.1 – 10.0 มิลลิเมตร
ฝนปานกลาง	"	10.1 – 35.0 "
ฝนหนัก	"	35.1 – 90.0 "
ฝนตกหนักมาก	"	90.1 มิลลิเมตร ขึ้นไป
ช่องว่าง	หมายความว่า	ไม่มีฝนตกหรือยังไม่ได้รับรายงาน
๐	"	ฝนตกน้อยไม่ถึง 0.1 มิลลิเมตร

ข้อมูลต่าง ๆ เหล่านี้ได้ดำเนินการจัดพิมพ์โดยรีบด่วน เพื่อสนองความต้องการแก่ผู้ใช้ จึงยังไม่ได้ทำการตรวจสอบ ฉะนั้น ผู้ใช้จึงควรพิจารณาข้อมูลก่อนที่จะนำไปใช้ หากมีข้อสงสัยประการใด โปรดติดต่อสอบถามเจ้าหน้าที่ งานสถิติอุตุนิยมวิทยา กองภูมิอากาศ โทรศัพท์ 8916054 และ 8910178

กองภูมิอากาศ กรมอุตุนิยมวิทยา

กรุงเทพมหานคร

การคาดหมายลักษณะอากาศใน 7 วันข้างหน้า
ตั้งแต่วันที่ 31 ธันวาคม 2522– 6 มกราคม 2523

ลักษณะทั่วไป

ลิ่มความกดอากาศสูง ซึ่งปกคลุมประเทศไทยตอนบนจะอ่อนกำลังลง

ภาคเหนือ ภาคตะวันออกเฉียงเหนือ	ท้องฟ้าโปร่งและอากาศค่อนข้างหนาว กับจะมีหมอกในตอนเช้า อุณหภูมิจะสูงขึ้นโดยทั่วไป
ภาคกลาง ภาคตะวันออกรวมทั้งชายฝั่ง	อากาศเย็นกับจะมีหมอกในตอนเช้า และอุณหภูมิจะสูงขึ้น
ภาคใต้ฝั่งตะวันออก	ท้องฟ้าโปร่งเป็นส่วนมาก เว้นแต่จะมีฝนบางแห่งในบริเวณตั้งแต่จังหวัดสุราษฎร์ธานีลงไป
ภาคใต้ฝั่งตะวันตก	จะมีฝนบางแห่งในตอนเย็นหรือค่ำ
กรุงเทพมหานคร	อากาศเย็นกับจะมีหมอกในตอนเช้า และอุณหภูมิจะสูงขึ้น

กรมอุตุนิยมวิทยา

31 ธันวาคม 2522

Weather outlook for the period 31 December 1979–6 January 1980

General Situation

The wedge of the anticyclone over Upper Thailand will weaken.

Northern Part Northeastern Part	Fair and rather cold weather with fog in the morning and generally increase in temperature.
Central Part Eastern Part and Coastal Area	Cool weather with fog in the morning and increasing in temperature.
Southern Thailand East Coast	Mainly fair except for isolated showers in the area from Surat Thani southward.
Southern Thailand West Coast	Isolated showers in the late afternoon or evening.
Bangkok Metropolis	Cool weather with fog in the morning and increasing in temperature.

Meteorological Department

31 December 1979

สรุปลักษณะอากาศทั่วไปในรอบสัปดาห์
ตั้งแต่วันที่ 24 – 30 ธันวาคม 2522

1. ลิ่มความกดอากาศสูงซึ่งมีกำลังแรงปกคลุมประเทศไทยในระยะต้นสัปดาห์ และได้อ่อนกำลังลงไปในตอนปลายสัปดาห์ ลักษณะเช่นนี้ทำให้ภาคเหนือ ภาคตะวันออกเฉียงเหนือ และบางส่วนของภาคกลางมีอากาศหนาวตลอดสัปดาห์ กับมีฝนบางแห่งในภาคตะวันออกในตอนต้นสัปดาห์ สำหรับภาคใต้ตอนล่างมีฝนเป็นแห่ง ๆ ในตอนต้นสัปดาห์ ต่อจากนั้นฝนได้ลดน้อยลง

2. รายงานอุณหภูมิต่ำสุดในภาคต่าง ๆ ของประเทศไทยมีดังนี้.–

ภาคเหนือ	15.4°ซ. ที่ อ.เมือง	จ.เชียงราย	เมื่อวันที่	24 ธ.ค.
ภาคตะวันออกเฉียงเหนือ	17.4°ซ. ที่ อ.เมือง	จ.นครพนม	"	28 ธ.ค.
ภาคกลาง	18.9°ซ. ที่ ต.บัวชุม	จ.ลพบุรี	"	29 ธ.ค.
ภาคตะวันออก	22.4°ซ. ที่ อ.กบินทร์บุรี	จ.ปราจีนบุรี	"	29 ธ.ค.
	อ.อรัญประเทศ		"	30 ธ.ค.
ภาคใต้	21.6°ซ. ที่ อ.เมือง	จ.ปัตตานี	"	28 ธ.ค.

3. รายงานฝนสูงสุดในภาคต่าง ๆ ของประเทศไทยมีดังนี้.–

ภาคตะวันออก	1.7 มม. ที่ อ.สัตหีบ	จ.ชลบุรี	เมื่อวันที่	24 ธ.ค.
ภาคใต้	27.1 มม. ที่ อ.รัตภูมิ	จ.สงขลา	"	25 ธ.ค.

กรมอุตุนิยมวิทยา

31 ธันวาคม 2522

Weekly Weather Summary
Period 24 – 30 December 1979

1. Intensified wedge of anticyclone covered Thailand since the beginning of the week and it weakened during the last period of the week. Consequently, cold weather was experienced in the Northern, Northeastern Parts and some parts of Central Thailand throughout the week, and isolated rainshowers was recorded in the Eastern Part at the beginning of the week. For the lower portion of Southern Thailand, widely scattered rainshowers was reported at the first period of the week and then it decreased.

2. Lowest temperature in various parts of Thailand were as follows:–

Northern Part	15.4°C at Amphoe Muang	Chiang Rai	on	24 Dec.
Northeastern Part	17.4°C at Amphoe Muang	Nakhon Phanom	"	28 Dec.
Central Part	18.9°C at Bua Chum	Lop Buri	"	29 Dec.
Eastern Part	22.4°C at Kabin Buri	Prachin Buri	"	29 Dec.
	at Aranyaprathet		"	30 Dec.
Southern Part	21.6°C at Amphoe Muang	Pattani	"	28 Dec.

3. Heaviest rainfall in various parts of Thailand were as follows:-

Eastern Part	1.7 mm. at Sattahip	Chon Buri	on 24 Dec.
Southern Part	27.1 mm. at Rattaphum	Songkhla	" 25 Dec.

Meteorological Department

31 December 1979

ข่าวอากาศเพื่อการเกษตรประจำสัปดาห์

ตั้งแต่วันที่ ๓๑ ธันวาคม ๒๕๒๒ - ๖ มกราคม ๒๕๒๓ คาดว่าลมฝ่ายตะวันออกจะพัดปกคลุมประเทศไทย อันจะเป็นเหตุให้อากาศอุ่นขึ้นในบริเวณประเทศไทยตอนบน กับมีหมอกค่อนข้างจัดในระยะสัปดาห์นี้ อย่างไรก็ตามภาคเหนือและภาคตะวันออกเฉียงเหนือยังคงมีอากาศค่อนข้างหนาว ส่วนภาคกลางและภาคตะวันออกมีอากาศเย็น สำหรับภาคใต้จะมีฝนเล็กน้อยเป็นบางแห่งตั้งแต่จังหวัดสุราษฎร์ธานีลงไป

ข้อควรทราบ :

เดือนมกราคมลมมรสุมตะวันออกเฉียงเหนือจะยังคงพัดปกคลุมประเทศไทย และตั้งแต่เหนืออ่าวไทยขึ้นไปยังมีอากาศแห้งและหนาวเย็นทั่วไป เฉพาะอย่างยิ่งบริเวณตอนบนของภาคเหนือและภาคตะวันออกเฉียงเหนือมีอากาศหนาว กับมีอากาศหนาวจัดแถบจังหวัดเชียงราย และเลย ตอนเช้าอุณหภูมิของอากาศระดับต่ำใกล้พื้นดินในไร่นาจะประมาณ ๓ - ๕ องศาเซลเซียส ระยะช่วงต้นเดือนและและกลางเดือน หลังจากนั้นอากาศจะเริ่มอุ่นขึ้นและมีหมอกค่อนข้างจัดเมื่อกระแสลมเปลี่ยนเป็นลมฝ่ายตะวันออกหรือตะวันออกเฉียงใต้ อนึ่งระหว่างที่ลมมรสุมตะวันออกเฉียงเหนือมีกำลังแรงจะทำให้มีฝนตกชุกในภาคใต้ฝั่งตะวันออก โดยเฉพาะทางตอนล่างของภาค สำหรับอ่าวไทยจะมีคลื่นลมแรงเป็นครั้งคราว ดังนั้นชาวประมงและชาวเรือทั้งหลายไม่ควรประมาท ขอให้ทุกท่านจงโชคดีตลอดปี ๒๕๒๓.

กรมอุตุนิยมวิทยา

๓๑ ธันวาคม ๒๕๒๒

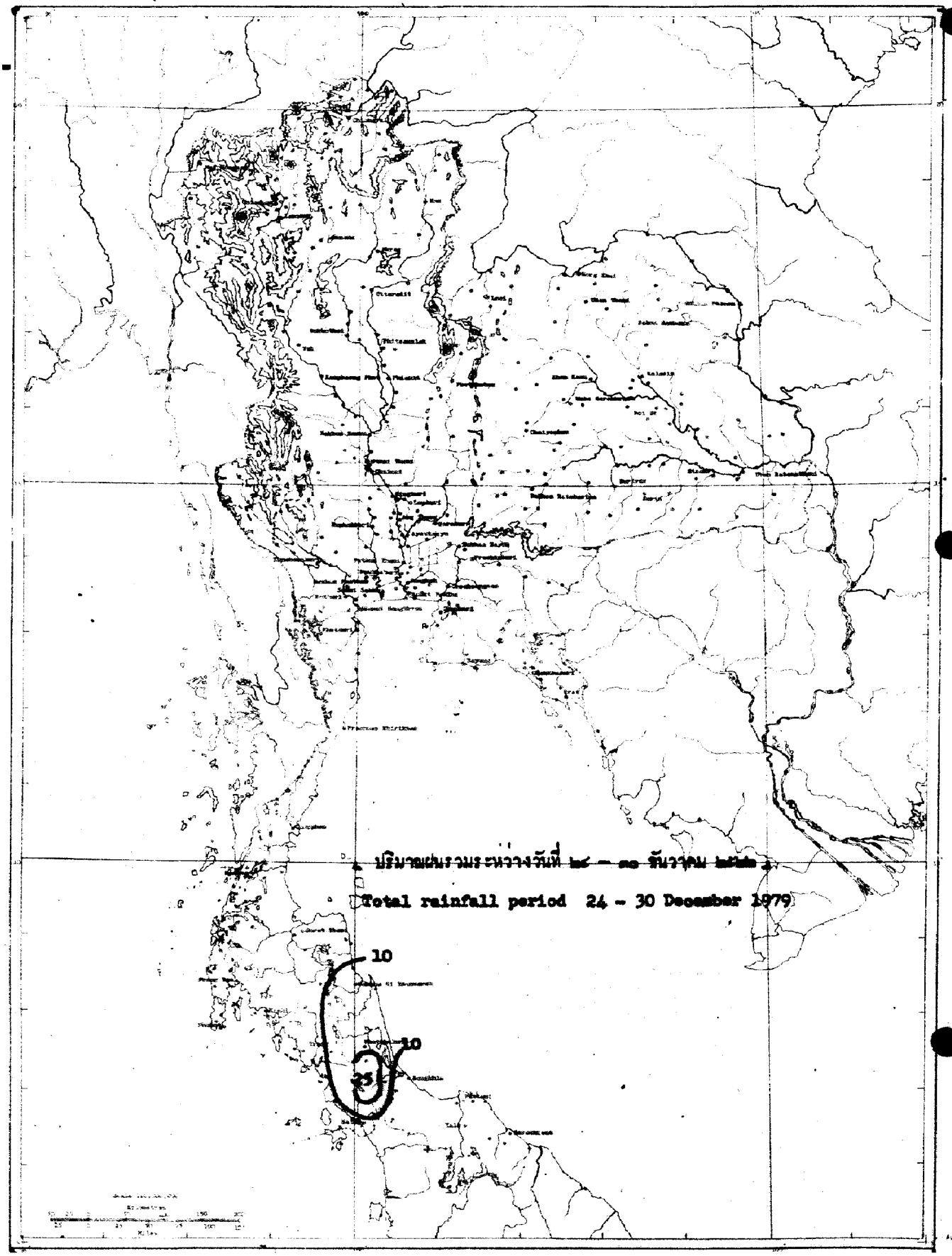
ปริมาณฝนรวมระหว่างวันที่ ๒๔ – ๓๐ ธันวาคม ๒๕๒๒
Total rainfall period 24 - 30 December 1979
10
10
5

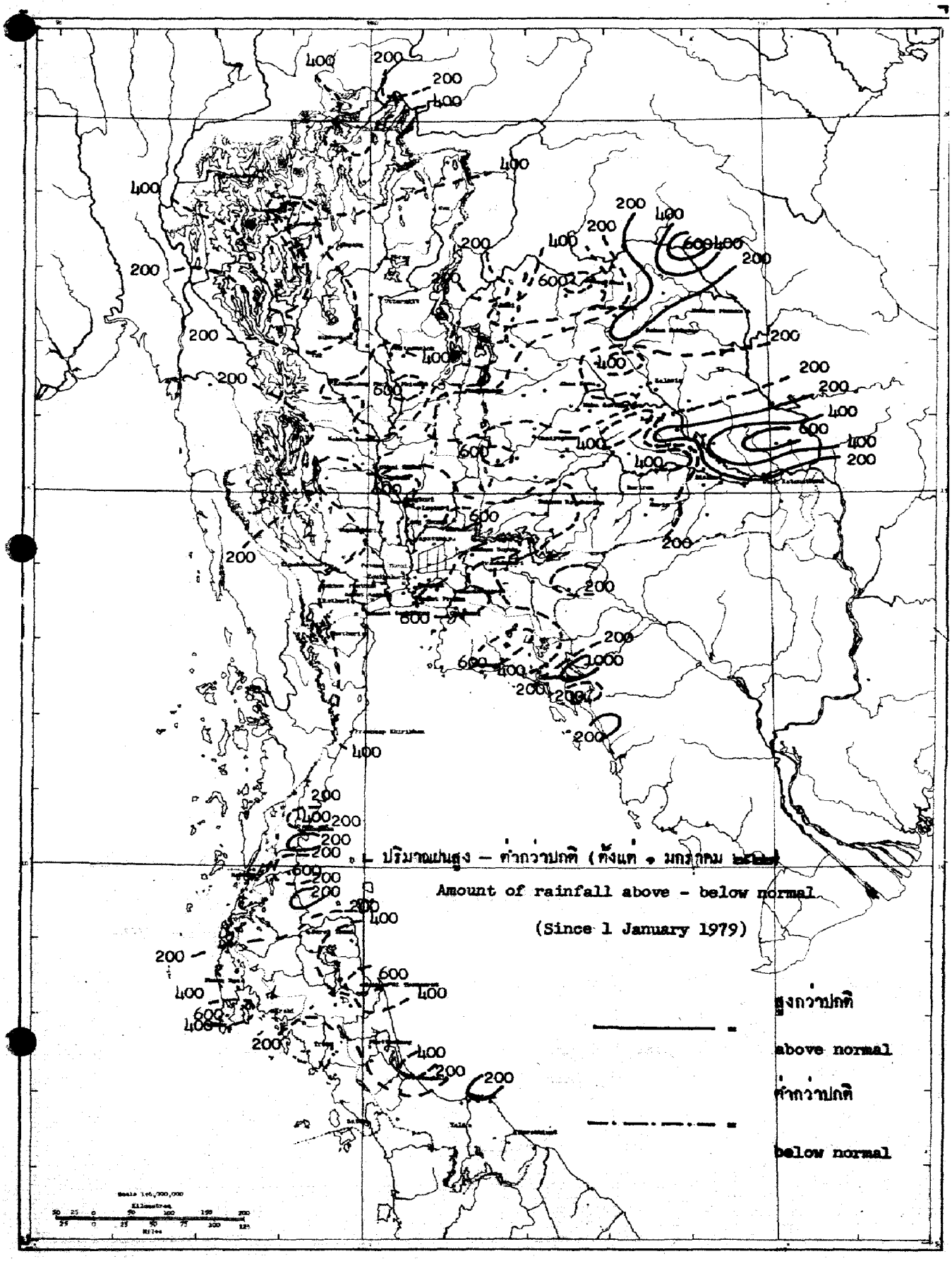
ปริมาณฝนสูง – ต่ำกว่าปกติ (ตั้งแต่ 1 มกราคม
Amount of rainfall above - below normal
(Since 1 January 1979)
สูงกว่าปกติ
above normal
ต่ำกว่าปกติ
below normal

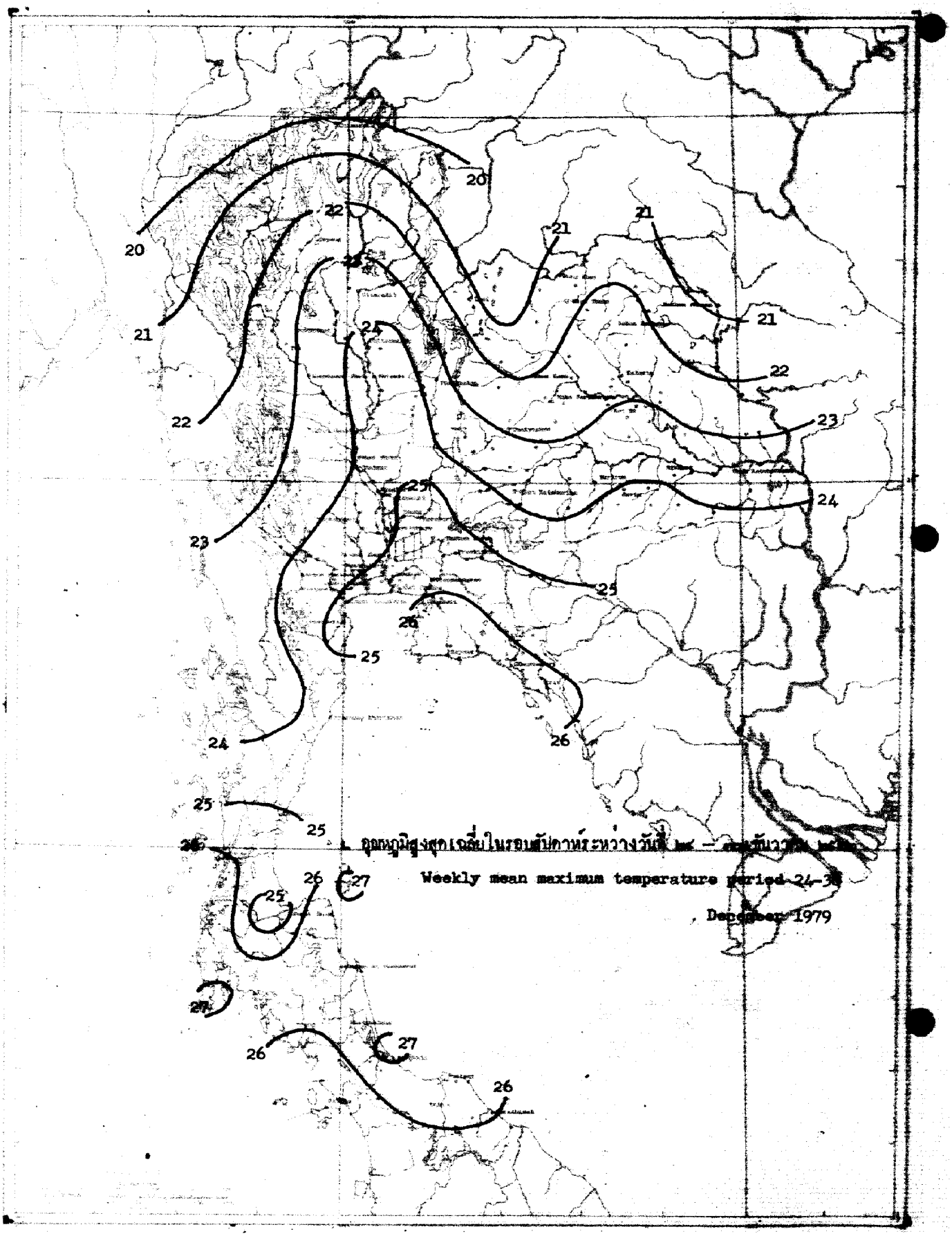

อุณหภูมิสูงสุดเฉลี่ยในรอบสัปดาห์ระหว่างวันที่ [illegible] — [illegible]

Weekly mean maximum temperature period 24-30 December 1979

สถานีฝน	Station	วันที่และจำนวนน้ำฝนเป็นมิลลิเมตร Date and amount of rainfall in millimeters							ฝนรวม มม. Total rainfall mm.	ฝนรวมตั้งแต่ 1 มกราคม Accumulative rainfall since 1 January	
		ธันวาคม December								ปริมาณ มม. Amount mm.	สูงต่ำกว่าปกติ Above or below Normal
		24	25	26	27	28	29	30			
ภาคเหนือ	**NORTHERN PART**										
1 **เชียงราย**	**CHIANG RAI***								0.0	1413.8	-371.6
2 แม่สาย	Mae Sai								0.0	1207.5	-367.1
3 เชียงแสน	Chiang Saen								0.0	1401.4	-182.8
4 เชียงของ	Chiang Khong								0.0	1683.8	+ 87.5
5 แม่จัน	Mae Chan								0.0	963.9	
6 แม่สรวย	Mae Suai								0.0	1024.5	-297.3
7 เทิง	Thoeng								0.0	1199.7	-478.4
8 เชียงคำ	Chiang Kham								0.0	1289.3	- 75.6
9 เวียงป่าเป้า	Wiang Pa Pao								0.0	547.9	-562.8
10 พาน	Phan								0.0	1181.9	-191.7
11 แม่ใจ	Mae Chai								0.0	766.4	-574.2
12 พะเยา	Phayao								0.0	494.5	-540.6
13 จุน	Chun										
14 **แม่ฮ่องสอน**	**MAE HONG SON***								0.0	849.9	-405.1
15 ปาย	Pai								0.0	783.6	-531.2
16 ขุนยวม	Khun Yuam								0.0	792.4	-454.8
17 แม่ลาน้อย	Mae La Noi								0.0	968.0	
18 แม่สะเรียง	Mae Sariang*								0.0	1110.5	-139.4
19 **เชียงใหม่**	**CHIANG MAI***								0.0	962.1	-307.5
20 ฝาง	Fang								0.0	721.3	-547.4
21 แม่อาย	Mae Ai										
22 เชียงดาว	Chiang Dao										
23 แม่แตง	Mae Taeng								0.0	739.9	-452.2
24 แม่ริม	Mae Rim								0.0	709.0	-414.9
25 สันทราย	San Sai								0.0	697.1	-499.0
26 ดอยสะเก็ด	Doi Saket								0.0	862.9	-338.2
27 สันกำแพง	San Kamphaeng								0.0	193.1	
28 ฮางดง	Hang Dong								0.0	1234.4	+ 80.7
29 สารภี	Saraphi								0.0	1164.3	
30 สันป่าตอง	San Pa Tong								0.0	890.4	- 97.2
31 จอมทอง	Chom Thong								0.0	915.1	- 29.3
32 ฮอด	Hot								0.0	698.4	-412.
33 **ลำพูน**	**LAMPHUN**								0.0	793.0	-163.8
34 ป่าซาง	Pa Sang								0.0	999.3	+ 15.1
35 ลี้	Li								0.0	675.5	-495.6
36 **ลำปาง**	**LAMPANG***								0.0	672.5	-381.3
37 งาว	Ngao								0.0	1133.1	- 93.1
38 แจ้ห่ม	Chae Hom								0.0	827.3	-160.5
39 เกาะคา	Ko Kha								0.0	832.8	-215.
40 สบปราบ	Sop Prap								0.0	[illegible]	+115.

สถานีฝน	Station	วันที่และจำนวนน้ำฝนเป็นมิลลิเมตร Date and amount of rainfall in millimeters ธันวาคม December 24	25	26	27	28	29	30	ฝนรวม มม. Total rainfall mm.	ฝนรวมตั้งแต่ 1 มกราคม Accumulative rainfall since 1 January ปริมาณ มม. Amount mm.	สูงต่ำกว่าปกติ Above or below Normal
41 เถิน	Thoen								0.0	898.0	- 86.4
42 แม่พริก	Mae Phrik										
43 แพร่	PHRAE *								0.0	806.3	-284.5
44 สอง	Song										
45 สูงเม่น	Sung Men										
46 เด่นชัย	Den Chai								0.0	903.8	-271.5
47 น่าน	NAN *								0.0	956.9	-352.3
48 ทุ่งช้าง	Thung Chang								0.0	[illegible]	
49 เชียงกลาง	Chiang Klang								0.[illegible]		
50 ท่าวังผา	Tha Wang Pha *								0.[illegible]		[illegible]92.7
51 ปัว	Pua								0.0	[illegible]	-418.9
52 สา	Sa								0.0	1025.2	- 99.4
53 นาน้อย	Na Noi										
54 อุตรดิตถ์	UTTARADIT *								0.0	1076.7	-353.0
55 ฟากท่า	Fak Tha								0.0	843.9	-309.3
56 น้ำปาด	Nam Pat								0.0	914.4	-275.2
57 สนามบินอุตรดิตถ์	Uttaradit Airport *										
58 ท่าปลา	Tha Pla								0.0	1143.6	- 84.2
59 ลับแล	Laplae								0.0	1487.2	- 2.9
60 ตาก	TAK *								0.0	877.3	-158.6
61 เขื่อนภูมิพล	Bhumibol Dam *								0.0	837.8	-220.3
62 บ้านตาก	Ban Tak								0.0	818.4	- 26.3
63 แม่ระมาด	Mae Ramat										
64 แม่สอด	Mae Sot *								0.0	1180.2	-328.8
65 สุโขทัย	SUKHOTHAI								0.0	1035.8	- 75.1
66 ทุ่งเสลี่ยม	Thung Saliam *								0.0	511.7	
67 สวรรคโลก	Sawankhalok								0.0	476.8	
68 กงไกรลาศ	Kong Krailat								0.0	1169.4	- 99.6
69 บ้านด่านลานหอย	Ban Dan Lan Hoi										
70 พิษณุโลก	PHITSANULOK *								0.0	938.9	-400.9
71 นครไทย	Nakhon Thai										
72 พรหมพิราม	Phrom Phiram								0.0	976.1	+ 3.1
73 วังทอง	Wang Thong								0.0	1037.1	-325.9
74 บางกระทุ่ม	Bang Krathum								0.0	961.6	-427.3
75 กำแพงเพชร	KAMPHAENG PHET								0.0	915.4	-305.8
76 พรานกระต่าย	Phan Kratai								0.0	897.5	-542.6
77 คลองขลุง	Khlong Khlung								0.0	632.6	
78 ชาญวรลักษบุรี	Chanu Woralaksaburi								0.0	1060.1	-213.9
79 พิจิตร	PHICHIT								0.0	693.3	
80 สามง่าม	Sam Ngam								0.0	747.4	-519.7
81 ตะพานหิน	Taphan Hin								0.0	619.6	-656.8

สถานีฝน	Station	วันที่และจำนวนน้ำฝนเป็นมิลลิเมตร Date and amount of rainfall in millimeters ธันวาคม December 24	25	26	27	28	29	30	ฝนรวม มม. Total rainfall mm.	ฝนรวมตั้งแต่ 1 มกราคม Accumulative rainfall since 1 January ปริมาณ มม. Amount mm.	สูงต่ำกว่าปกติ Above or below Normal
82 บางมูลนาก	Bang Mun Nak										
83 โพทะเล	Pho Thale										
84 เพชรบูรณ์	PHETCHABUN *								0.0	786.9	-444.3
85 หล่มเก่า	Lom Kao								0.0	[illegible]0.8	- 44.4
86 หล่มสัก	Lom Sak *								0.0	956.0	- 30.2
87 ชนแดน	Chon Daen								0.0	1034.4	-191.8
88 หนองไผ่	Nong Phai								0.0	1116.9	- 82.0
89 วิเชียรบุรี	Wichian Buri *								0.0	1104.8	- 23.2
ภาคตะวันออกเฉียงเหนือ NORTHEASTERN PART											
1 เลย	LOEI *								0.0	1305.4	+ 93.2
2 เชียงคาน	Chiang Khan								0.0	981.3	-288.6
3 ท่าลี่	Tha Li								0.0	217.6	
4 ด่านซ้าย	Dan Sai								0.0	839.7	-257.1
5 วังสะพุง	Wang Saphung								0.0	548.9	-552.6
6 หนองคาย	NONG KHAI								0.0	1176.5	-604.7
[illegible]	[illegible] Chiang Mai								0.0	1165.9	-502.2
8 ท่าบ่อ	Tha Bo								0.0	986.7	-552.0
9 โพนพิสัย	Phon Phisai										
10 บึงกาฬ	Bung Kan								0.0	2783.8	+319.4
11 เซกา	Seka								[illegible]	2404.4	+738.2
12 อุดรธานี	UDON THANI								0.0	964.3	-577.2
13 เพ็ญ	Phen								0.0	1125.8	-206.9
14 กุมภวาปี	Kumphawapi								0.0	1430.7	+350.2
15 หนองหาน	Nong Han								0.0	573.8	
16 หนองบัวลำภู	Nong Bua Lam Phu								0.0	128.7	
17 สกลนคร	SAKON NAKHON *								0.0	1558.9	+ 90.2
18 วานรนิวาส	Wanon Niwat								0.0	552.5	
19 สว่างแดนดิน	Sawang Daen Din								0.0	1903.4	+287.6
20 พรรณานิคม	Phanna Nikhom								0.0	1639.7	+120.6
21 นครพนม	NAKHON PHANOM								0.0	2092.7	-242.6
22 บ้านแพง	Ban Phaeng								0.0	2459.5	-293.7
23 ท่าอุเทน	Tha Uthen										
24 นาแก	Na Kae								0.0	1597.2	+ 94.7
25 ธาตุพนม	That Phanom								0.0	1711.9	- 48.8
26 มุกดาหาร	Mukdahan *								0.0	1400.1	- 92.3
27 กาฬสินธุ์	KALASIN								0.0	1071.0	-318.0
28 ยางตลาด	Yang Talat								0.0	1107.4	-199.6
29 สหัสขันธ์	Sahatsakhan								0.0	1141.0	-189.0
30 กุฉินารายณ์	Kuchinarai								0.0	1160.1	-342.6
31 กมลาไสย	Kamalasai								0.0	93[illegible].1	-344.3
32 ร้อยเอ็ด	ROI ET *								0.0	[illegible]	- 55.1

สถานีฝน	Station	วันที่และจำนวนน้ำฝนเป็นมิลลิเมตร Date and amount of rainfall in millimeters							ฝนรวม มม. Total rainfall mm.	ฝนรวมตั้งแต่ 1 มกราคม Accumulative rainfall since 1 January	
		ธันวาคม December								ปริมาณ มม. Amount mm.	สูงต่ำกว่าปกติ Above or below Normal
		24	25	26	27	28	29	30			
33 โพนทอง	Phon Thong								0.0	198.7	
34 ธวัชบุรี	Thawatchaburi										
35 อาจสามารถ	At Samat										
36 เสลภูมิ	Selaphum										
37 จตุรพักตร์พิมาน	Chaturaphak Phiman								0.0	1360.3	+289.9
38 เกษตรวิสัย	Kaset Wisai								0.0	1051.9	-349.6
39 สุวรรณภูมิ	Suwannaphum								0.0	1086.6	-564.9
40 มหาสารคาม	MAHA SARAKHAM								0.0	1251.6	-127.0
41 เชียงยืน	Chiang Yun								0.0	783.5	-500.7
42 กันทรวิชัย	Kantharawichai								0.0	596.9	
43 โกสุมพิสัย	Kosum Phisai*								0.0	978.9	-265.5
44 บรบือ	Borabu								0.0	1149.6	-111.6
45 วาปีปทุม	Wapi Pathum								0.0	630.8	-539.3
46 พยัคฆภูมิพิสัย	Phayakkhaphum Phisai								0.0	914.7	-493.8
47 ขอนแก่น	KHON KAEN*								0.0	1177.2	- 25.7
48 น้ำพอง	Nam Phong								0.0	833.6	-244.9
49 ภูเวียง	Phu Wiang								0.0	1242.2	+ 20.2
50 ชุมแพ	Chum Phae								0.0	474.7	
51 มัญจาคีรี	Mancha Khiri								0.0	1208.3	+ 41.7
52 ชนบท	Chonnabot								0.0	1238.8	+ 49.8
53 บ้านไผ่	Ban Phai								0.0	1197.5	- 4.3
54 พล	Phon								0.0	1074.6	-196.9
55 หนองสองห้อง	Nong Song Hong								0.0	1135.6	-137.5
56 ชัยภูมิ	CHAIYAPHUM*								0.0	1007.2	-278.3
57 เกษตรสมบูรณ์	Kaset Sombun								0.0	348.4	
58 ภูเขียว	Phu Khieo								0.0	1156.3	+108.6
59 คอนสวรรค์	Khon Sawan								0.0	1171.6	+ 11.4
60 จัตุรัส	Chatturat								0.0	749.9	-363.0
61 บำเหน็จณรงค์	Bamnet Narong								0.0	607.3	-607.2
62 นครราชสีมา	NAKHON RATCHASIMA*								0.0	642.7	-553.8
63 บัวใหญ่	Bua Yai										
64 คง	Khong								0.0	996.8	- 92.8
65 ด่านขุนทด	Dan Khun Thot								0.0	680.9	-359.6
66 โนนไทย	Non Thai								0.0	1011.0	- 90.5
67 โนนสูง	Non Sung								0.0	880.2	-343.6
68 พิมาย	Phimai								0.0	426.2	
69 สีคิ้ว	Sikhiu								0.0	941.3	-142.9
70 สูงเนิน	Sung Noen								0.0	925.9	-242.5
71 ปักธงชัย	Pak Thong Chai										
72 โชคชัย	Chok Chai*								0.0	1036.7	- 23.3
73 ครบุรี	Khon Buri								0.0	613.6	-443.1

สถานีฝน	Station	วันที่และจำนวนน้ำฝนเป็นมิลลิเมตร Date and amount of rainfall in millimeters							ฝนรวม มม. Total rainfall mm	ฝนรวมตั้งแต่ 1 มกราคม Accumulative rainfall since 1 January	
		ธันวาคม December								ปริมาณ มม. Amount mm.	สูงต่ำกว่าปกติ Above or below Normal
		24	25	26	27	28	29	30			
74 บุรีรัมย์	BURI RAM										
75 พุทไธสง	Phutthaisong								0.0	1164.6	-188.8
76 สตึก	Satuk								0.0	1181.6	-141.0
77 ลำปลายมาศ	Lam Phai Mat								0.0	576.7	
78 นางรอง	Nang Rong								0.0	985.5	-319.8
79 สุรินทร์	SURIN								0.0	1245.1	- 62.8
80 รัตนบุรี	Rattanaburi								0.0	1261.0	- 20.2
81 ท่าตูม	Tum								0.0	1264.6	+ 72.9
82 ศีขรภูมิ	Sikhoraphum										
83 ปราสาท	Prasat								0.0	889.7	-323.8
84 สังขะ	Sangkha								0.0	562.9	
85 ศรีสะเกษ	SI SA KET										
86 ราษีไศล	Rasi Salai								0.0	1086.5	-170.3
87 กันทรารมย์	Kanthararom								0.0	1426.7	+200.4
88 ขุขันธ์	Khukhan								0.0	1411.7	+128.7
89 ขุนหาญ	Khun Han								0.0	1190.1	-198.9
90 กันทรลักษ์	Kantharalak								0.0	1322.7	- 25.9
91 อุบลราชธานี	UBON RATCHATHANI *								0.0	1716.1	+145.9
92 เขมราฐ	Khemarat								0.0	1745.4	+261.4
93 อำนาจเจริญ	Amnat Charoen								0.0	918.9	
94 ยโสธร	Yasothon										
95 ตระการพืชผล	Trakan Phutphon								0.0	2144.7	+633.4
96 มหาชนะชัย	Maha Chana Chai								0.0	2052.7	+598.0
97 เขื่องใน	Khuang Nai								0.0	1232.7	-272.1
98 โขงเจียม	Khong Chiam										
99 เดชอุดม	Det Udom								0.0	1631.5	+ 92.6
100 บุณฑริก	Buntharik								0.0	1221.5	-473.7
ภาคกลาง	**CENTRAL PART**										
1 นครสวรรค์	NAKHON SAWAN								0.0	678.2	-513.2
2 บรรพตพิสัย	Banphot Phisai								0.0	899.8	- 65.6
3 ชุมแสง	Chumsaeng								0.0	854.1	-413.0
4 หนองบัว	Nong Bua										
5 ลาดยาว	Lat Yao								0.0	908.8	-154.3
6 ท่าตะโก	Tha Tako								0.0	837.2	-252.2
7 พยุหคีรี	Phayuha Khiri								0.0	872.6	-188.9
8 ตาคลี	Takhli								0.0	721.5	-573.1
9 อุทัยธานี	UTHAI THANI								0.0	843.4	-319.9
10 สว่างอารมณ์	Sawang Arom								0.0	847.9	-275.9
11 บ้านไร่	Ban Rai								0.0	698.8	-493.3
12 ทัพทัน	Thap than								0.0	1031.7	-231.9
13 หนองฉาง	Nong Chang								0.0	[illegible]	-346.1

สถานีฝน	Station	วันที่และจำนวนน้ำฝนเป็นมิลลิเมตร Date and amount of rainfall in millimeters ธันวาคม December 24	25	26	27	28	29	30	ฝนรวม มม. Total rainfall mm.	ฝนรวมตั้งแต่ 1 มกราคม Accumulative rainfall since 1 January ปริมาณ มม. Amount mm.	สูงต่ำกว่าปกติ Above or below Normal
14 หนองขาหย่าง	Nong Khayang								0.0	1087.0	-105.2
15 ชัยนาท	CHAI NAT								0.0	822.0	-320.3
16 มโนรมย์	Manorom								0.0	863.7	-335.5
17 วัดสิงห์	Wat Sing								0.0	786.3	-457.4
18 หันคา	Hankha										
19 สิงห์บุรี	SING BURI								0.0	525.8	-576.1
20 อินทร์บุรี	In Buri								0.0	403.7	
21 บางระจัน	Bang Rachan								0.0	610.1	-627.8
22 พรหมบุรี	Phrom Buri								0.0	642.8	-682.0
23 ลพบุรี	LOP BURI*								0.0	771.9	-577.4
24 บ้านหมี่	Ban Mi								0.0	492.3	-543.0
25 บัวชุม	Bua Chum*								0.0	794.4	-310.7
26 ชัยบาดาล	Chai Badan								0.0	956.9	-255.1
27 พัฒนานิคม	Phatthana Nikhom								0.0	479.6	-613.2
28 โคกสำโรง	Khok Samrong								0.0	396.1	
29 ท่าวุ้ง	Tha Wung								0.0	671.4	
30 สุพรรณบุรี	SUPHAN BURI*								0.0	705.9	-557.9
31 เดิมบางนางบวช	Doembang Nangbuat								0.0		
32 สามชุก	Sam Chuk										
33 ดอนเจดีย์	Don Chedi										
34 ศรีประจันต์	Si Phrachan										
35 อู่ทอง	U Thong								0.0	257.1	
36 บางปลาม้า	Bang Pa Ma										
37 สองพี่น้อง	Song Phi Nong								0.0	709.1	-128.6
38 อ่างทอง	ANG THONG								0.0	1012.7	-318.6
39 โพธิ์ทอง	Pho Thong										
40 ไชโย	Chaiyo								0.0	712.7	-329.4
41 วิเศษชัยชาญ	Wiset Chai Chan								0.0	858.3	-533.2
42 ป่าโมก	Pa Mok								0.0	674.3	-508.2
43 สระบุรี	SARABURI								0.0	969.0	-594.5
44 พระพุทธบาท	Phra Phutthabat										
45 บ้านหมอ	Ban Mo								0.0	421.5	
46 เสาไห้	Sao Hai								0.0	914.6	-605.3
47 แก่งคอย	Kaeng Khio								0.0	840.6	
48 หนองแค	Nong Khae								0.0	649.3	
49 พระนครศรีอยุธยา	PHRA NAKHON SI AYUTTHAYA										
50 ท่าเรือ	Tha Rua										
51 ผักไห่	Phak Hai								0.0	626.7	
52 บางบาล	Bang Ban								0.0	768.1	
53 เสนา	Sena								0.0	421.2	
54 บางไทร	Bang Sai										

สถานีฝน	Station	วันที่และจำนวนน้ำฝนเป็นมิลลิเมตร Date and amount of rainfall in millimeters							ฝนรวม มม. Total rainfall mm.	ฝนรวมตั้งแต่ 1 มกราคม Accumulative rainfall since 1 January	
		ธันวาคม December								ปริมาณ มม. Amount mm.	สูงต่ำกว่าปกติ Above or below Normal
		24	25	26	27	28	29	30			
55 บางปะอิน	Bang Pa-in								0.0	572.5	
56 **ปทุมธานี**	**PATHUM THANI**										
57 หนองเสือ	Nong Sua								0.0	871.2	
58 ธัญบุรี	Thanyaburi								0.0	169.9	
59 รังสิต	Rangsit								0.0	393.8	
60 ลำลูกกา	Lam Luk Ka								0.0	300.8	
61 **นนทบุรี**	**NONTHABURI**										
62 บางบัวทอง	Bang Bua Thong								0.0	422.6	
63 **ธนบุรี**	**THON BURI**										
64 ตลิ่งชัน	Taling Chan										
65 บางขุนเทียน	Bang Khun Thian										
66 ราษฎร์บูรณะ	Rat Burana										
67 **กรุงเทพมหานคร**	**BANGKOK METROPOLIS**								0.0	1133.4	-371.5
68 สนามบินดอนเมือง	Don Muang Airport*								0.0	584.8	
69 บางเขน	Bang Khen								0.0	967.9	-533.7
70 มีนบุรี	Min Buri										
71 ลาดกระบัง	Lat Krabang								0.0	264.0	
72 ศูนย์วิจัยบางนา	Bangk Na*								0.0	1134.8	
73 **กาญจนบุรี**	**KANCHANABURI***								0.0	769.0	-351.9
74 สังขละบุรี	Sangkhla Buri										
75 เหมืองปิล็อก	Pilok										
76 ทองผาภูมิ	Thong Pha Phum*								0.0	1454.5	-155.6
77 ศรีสวัสดิ์	Si Sawat										
78 ไทรโยค	Sai Yok										
79 พนมทวน	Phanom Thuan										
80 ท่าม่วง	Tha Muang								0.0	718.7	-201.7
81 **นครปฐม**	**NAKHON PATHOM**								0.0	836.3	-397.9
82 บางเลน	Bang Len								0.0	624.7	-571.5
83 นครชัยศรี	Nakhon Chaisi								0.0	508.2	-489.4
84 **ราชบุรี**	**RATCHABURI**										
85 บ้านโป่ง	Ban Pong								0.0	785.9	-226.2
86 โพธาราม	Photharam								0.0	731.2	-410.9
87 ดำเนินสะดวก	Damnoen Saduak										
88 ปากท่อ	Pak Tho								0.0	564.7	-537.0
89 **สมุทรสงคราม**	**SAMUT SONGKHRAM**										
90 บางคนที	Bang Khonthi								0.0	604.1	-568.9
91 อัมพวา	Amphawa								0.0	540.9	
92 **สมุทรสาคร**	**SAMUT SAKHON**								0.0	582.6	
93 กระทุ่มแบน	Kratum Baen								0.0	397.6	
94 **สมุทรปราการ**	**SAMUT PRAKAN**								0.0	[illegible]	-651.3
95 บางพลี	Bang Phli								0.0	[illegible]	

สถานีฝน Station	วันที่และจำนวนน้ำฝนเป็นมิลลิเมตร Date and amount of rainfall in millimeters ธันวาคม December 24	25	26	27	28	29	30	ฝนรวม มม. Total rainfall mm.	ฝนรวมตั้งแต่ 1 มกราคม Accumulative rainfall since 1 January ปริมาณ มม. Amount mm.	สูงต่ำกว่าปกติ Above or below Normal
ภาคตะวันออก EASTERN PART										
1 นครนายก NAKHON NAYOK								0.0	1445.8	-485.7
2 บ้านนา Ban Na								0.0	517.4	
3 ปากพลี Pak Phli								0.0	1145.3	-792.0
4 องครักษ์ Ongkharak								0.0	1096.8	-711.1
5 ปราจีนบุรี PRACHIN BURI*								0.0	1303.1	-746.0
6 ประจันตคาม Prachantakham								0.0	164.5	
7 บ้านสร้าง Ban Sang								0.0	1771.3	+101.9
8 ศรีมหาโพธิ Si Maha Phot										
9 กบินทร์บุรี Kabin Buri*								0.0	1596.1	+ 43.3
10 สระแก้ว Sa Kaeo								0.0	273.1	
11 วัฒนานคร Watthana Nakhon								0.0	1288.9	-256.4
12 อรัญประเทศ Aranyaprathet*								0.0	1236.1	-333.4
13 ตะเขิงเทรา CHACHOENGSAO								0.0	872.1	-504.1
14 บ้านโพธิ์ Ban Pho								0.0	577.7	-675.1
15 ชลบุรี CHON BURI*								0.0	740.9	-646.5
16 พานทอง Phan Thong								0.0	446.3	-645.4
17 บ้านบึง Ban Bung										
18 เกาะสีชัง Ko Sichang*								0.0	721.7	-516.1
19 ศรีราชา Si Racha										
20 สัตหีบ Sattahip*	1.7							1.7	918.7	-408.0
21 ระยอง RAYONG								0.0	937.0	-376.8
22 บ้านค่าย Ban Khai								0.0	901.2	-364.5
23 แกลง Klaeng								0.0	1272.4	-749.4
24 จันทบุรี CHANTHABURI*								0.0	2585.6	-581.3
25 ท่าใหม่ Tha Mai								0.0	2257.3	-459.0
26 มะขาม Makham								0.0	1615.4	
27 ตราด TRAT								0.0	3432.1	-399.7
28 เขาสมิง Khao Saming								0.0	3587.8	+1066.9
29 แหลมงอบ Laem Ngop										
30 คลองใหญ่ Khlong Yai*								0.0	5156.3	+302.9
ภาคใต้ SOUTHERN PART										
1 เพชรบุรี PHETCHABURI								0.0	440.0	-718.4
2 บ้านแหลม Ban Laem										
3 บ้านลาด Ban Lat										
4 ท่ายาง Tha Yang								0.0	426.3	-411.4
5 ชะอำ Cha-am								0.0	332.4	-566.6
6 ประจวบคีรีขันธ์ PRACHUAP KHIRI KHAN*								0.0	679.6	-461.9
7 หัวหิน Hua Hin*								0.0	452.6	-595.2
8 ปราณบุรี Pran Buri										
9 ชุมพร CHUMPHON*		6.9						6.9	1581.8	-497.6

สถานีฝน	Station	วันที่และจำนวนน้ำฝนเป็นมิลลิเมตร Date and amount of rainfall in millimeters ธันวาคม December 24	25	26	27	28	29	30	ฝนรวม มม. Total rainfall mm.	ฝนรวมตั้งแต่ 1 มกราคม Accumulative rainfall since 1 January ปริมาณ มม. Amount mm.	สูงต่ำกว่าปกติ Above or below Normal
10 ท่าแซะ	Tha Sae								0.0	2160.0	* 36.1
11 สวี	Sawi								0.0	2128.5	+235.0
12 หลังสวน	Lang Suan								0.0	1187.2	-687.6
13 **สุราษฎร์ธานี**	**SURAT THANI***								0.0	1390.9	-369.6
14 ไชยา	Chaiya		5.7						5.7	1941.1	+264.6
15 เกาะสมุย	Ko Samui*		T						T	1541.9	- 50.3
16 พุนพิน	Phunphin								0.0	1506.8	+ 45.9
17 ท่าฉาง	Tha Chang								0.0	1324.9	
18 กาญจนดิษฐ์	Kanchanadit										
19 บ้านนาสาร	Ban Na San										
20 **นครศรีธรรมราช**	**NAKHON SI THAMMARAT***		14.4	1.8				T	16.2	1841.4	-646.4
21 สิชล	Sichon								0.0	1588.1	-440.7
22 ท่าศาลา	Tha Sala								0.0	1937.7	-155.0
23 ฉวาง	Chawang								0.0	1493.3	-517.8
24 ทุ่งสง	Thung Song								0.0	1615.0	-384.8
25 ร่อนพิบูลย์	Ron Phibun								0.0	404.0	
26 ปากพนัง	Pak Phanang		15.6						15.6	1220.7	
27 **พัทลุง**	**PHATTHALUNG**								0.0	896.0	
28 ควนขนุน	Khuan Khanun		25.2						25.2	1057.8	
29 ปากพยูน	Pak Phayun										
30 เขาชัยสน	Khao Chaison								0.0	1870.4	
31 **สงขลา**	**SONGKHLA***		2.0	2.8		T		T	4.8	1616.9	-536.1
32 รัตภูมิ	Rattaphum		27.1	5.9					33.0	1931.0	
33 หาดใหญ่	Hat Yai		0.1	T					0.1	1515.4	
34 สะเดา	Sadao								0.0	126.2	
35 **ปัตตานี**	**PATTANI***						T		T	1569.0	+251.6
36 หนองจิก	Nong Chik								0.0	1195.7	
37 ยะหริ่ง	Yaring								0.0	1233.7	
38 มายอ	Mayo								0.0	1903.1	
39 โคกโพธิ์	Khok Pho								0.0	866.7	
40 ปะนาเระ	Panare								0.0	1539.5	
41 **ยะลา**	**YALA**								0.0	1520.9	
42 ยะหา	Yaha								0.0	1318.7	
43 รามัน	Raman								0.0	1901.8	
44 บันนังสตา	Bannang Satar								0.0	796.1	
45 เบตง	Betong								0.0	1597.7	
46 **นราธิวาส**	**NARATHIWAT***					2.2		4.3	6.5	2693.1	+ 43.6
47 **ยี่งอ**	**Yi-ngo**								0.0	2145.5	
48 **รือเสาะ**	**Rangae**								0.0	955.6	
49 ตากใบ	Tak Bai								0.0	1325.[illegible]	
50 สุไหงโกลก	Sungai Kolok								0.0	12[illegible]	

สถานีฝน	Station	วันที่และจำนวนน้ำฝนเป็นมิลลิเมตร Date and amount of rainfall in millimeters							ฝนรวม มม. Total rainfall mm.	ฝนรวมตั้งแต่ 1 มกราคม Accumulative rainfall since 1 January	
		ธันวาคม December								ปริมาณ มม. Amount mm.	สูงต่ำกว่าปกติ Above or below Normal
		24	25	26	27	28	29	30			
51 ระนอง	RANONG								0.0	4313.3	- 33.5
52 กระบุรี	Kra Buri								0.0	1619.8	
53 พังงา	PHANGNGA								0.0	1160.9	
54 ตะกั่วป่า	Takua Pa		T						T	3738.1	
55 กะปง	Kapong								0.0	3633.2	
56 ท้ายเหมือง	Thai Muang								0.0	2445.9	
57 ตะกั่วทุ่ง	Takua Thung								0.0	2934.6	
58 ทับปุด	Thap Put								0.0	2415.3	
59 ภูเก็ต	PHUKET*		4.7	0.2					4.9	1636.6	-702.8
60 สนามบินภูเก็ต	Phuket Airport*								0.0	2163.1	-467.0
61 กระบี่	KRABI		6.9						6.9	1554.3	
62 อ่าวลึก	Ao Luk		9.5						9.5	2417.1	
63 คลองท่อม	Khlong Tom		1.3						1.3	1659.8	
64 ตรัง	TRANG							4.7	4.7	1889.0	-519.8
65 สนามบินตรัง	Trang Airport*										
66 สิเกา	Sikao								0.0	1667.4	
67 ย่านตาขาว	Yan Ta Khao								0.0	1193.8	
68 ปะเหลียน	Palian								0.0	1674.6	
69 สตูล	SATUN								0.0	2158.2	
70 ทุ่งหว้า	Thung Wa								0.0	1705.8	

สถานีฝน	Station	วันที่และจำนวนน้ำฝนเป็นมิลลิเมตร Date and amount of rainfall in millimeters							ฝนรวม มม. Total rainfall mm.	ฝนรวมตั้งแต่ 1 มกราคม Accumulative rainfall since 1 January	
		ธันวาคม December								ปริมาณ มม. Amount mm.	สูงต่ำกว่าปกติ Above or below Normal
		24	25	26	27	28	29	30			
กรุงเทพมหานคร	**BANGKOK METROPOLIS**										
1 สถานีเครื่องรับส่งวิทยุนนทบุรี	Overseas Radio Receiving Station								0.0		
2 ร.ร. การช่างนนทบุรี	Nonthaburi Trade School								0.0		
3 พลังงานปรมาณูแห่งชาติ	Atomic Energy For Peace								0.0		
4 กองกำกับการรถวิทยุ ฯ	MMP. Sub Division Car Center								0.0		
5 วิทยาลัยครูจันทรเกษม	Chankasem College Education								0.0		
6 การไฟฟ้าฝ่ายผลิต	Electrical Supply Authority								0.0		
7 ศูนย์ฝึกการบินพลเรือน	Civil Aviation Training Center								0.0		
8 ร.ร. โยธินบูรณะ	Yothin Burana School								0.0		
9 สถานีรถไฟบางบำหรุ	Bang Bamru Railway Station								0.0		
10 ร.ร. พาณิชการสยาม	Siam Commercial School								0.0		
11 ร.ร. การประชาสัมพันธ์	Public Relation School								0.0		
12 ร.ร. สามเสนนอก	Sam Sen Nok School								0.0		
13 มหาวิทยาลัยรามคำแหง	Ramkhamhaeng University								0.0		
14 ร.ร. ศรีอุลัย	Sri Ulai School								0.0		
15 ร.ร. จิตรลดา	Chitlada School								0.0		
16 เขตบางกะปิ	Bangkapi Boundary								0.0		
17 เขตหนองจอก	Nong Chok Boundary								0.0		
18 กระทรวงศึกษาธิการ	Ministry of Education								0.0		
19 ร.ร. ช่างกลวิทยา	Changkol Vitthaya School								0.0		
20 ร. 1 พัน 2 ราบ.	Second Infantry Battalion								0.0		
21 บ้านมนังคศิลา	Ban Manangkha Sila								0.0		
22 ร.ร. โยสิตสโมสร	Kosit Samosorn School								0.0		
23 ประตูน้ำปทุมวัน	Pathumvan Irr.								0.0		
24 ร.ร. เฉลิมสาสน์ศึกษา	Chaloemsart Suksa School								0.0		
25 วิทยาลัยเพาะช่าง	Poh Chang College								0.0		
26 ร.ร. มาแตร์เดอี	Mater Dei School								0.0		
27 สถานีจ่ายไฟฟ้าบางกะปิ	Sup Center of Electrial Supply-Bangkapi								0.0		
28 วิทยาลัยพาณิชการธนบุรี	Thonburi Commercial College								0.0		
29 วิทยาลัยครูบ้านสมเด็จ	Bansomdet Teacher College								0.0		
30 เขตคลองสาน	Khlong San Boundary								0.0		
31 ร.ร. เตรียมทหาร	Armed Force Academy Preparatory-School								0.0		
32 ร.ร. กรุงเทพคริสเตียน	Bangkok Christian College								0.0		
33 ร.ร. ศรีวิกรม์	Srivikorn School								0.0		
34 ประตูน้ำพระโขนง	Prakhanong Irr.								0.0		
35 ร.ร. สมชิตศึกษา	Somchit Suksa School								0.0		
36 ร.ร. ยานนาวาวิทยาคม	Yannawa Vitthayakhom School								0.0		
37 ร.ร. พระโขนง	Prakhanong School								0.0		
38 ร.ร. ช่องนนทรี	Chong Nonthri School								0.0		

อุณหภูมิสูงสุดและต่ำสุดประจำวันที่ ๒๔ – ๓๐ ธันวาคม ๒๕๒๒

Daily Max. and Min. Temperature 24 – 30 December 1979

สถานี	Station	อุณหภูมิสูงสุดและต่ำสุดเป็นองศา ซ. Max. and Min. Temperature in degree C.							เฉลี่ยสูงสุด/ต่ำสุด Average Max. Min.	เฉลี่ยในสัปดาห์ Weekly Mean	ค่าปกติประจำเดือน Monthly Normal
		24	25	26	27	28	29	30			
ภาคเหนือ	**NORTHERN PART**										
1 เชียงราย	CHIANG RAI	27.3 / 7.3	27.7 / 10.0	26.3 / 15.0	27.0 / 13.5	27.2 / 12.5	28.2 / 10.3	26.2 / 10.0	27.4 / 11.2	19.3	20.1
2 แม่ฮ่องสอน	MAE HONG SON	12.3	14.0	13.4	15.5	14.7	13.5	12.8	13.7		22.6
3 เชียงใหม่	CHIANG MAI	29.0 / 15.3	29.2 / 15.6	27.6 / 16.2	27.8 / 17.0	27.6 / 14.7	29.0 / 13.7	28.8 / 14.2	28.5 / 15.6	22.1	21.8
4 น่าน	NAN	30.5 / 12.0	29.4 / 14.6	27.4 / 14.1	29.0 / 12.4	27.6 / 10.5	29.0 / 10.4	30.1 / 10.4	29.0 / 12.1	20.6	22.1
5 ท่าวังผา	Tha Wang Pha	30.0 / 9.0	28.3 / 11.2	25.4 / 12.4	26.8 / 10.8	28.1 / 8.5	28.8 / 8.4	29.9 / 8.0	28.2 / 9.8	19.9	...
6 ลำปาง	LAMPANG	30.5 / 11.4	30.8 / 14.4	28.4 / 17.2	28.4 / 14.5	28.3 / 11.4	29.2 / 11.4	30.5 / 11.2	29.4 / 11.6	20.5	22.3
7 แม่สะเรียง	Mae Sariang	31.4 / 11.1	31.5 / 10.8	31.3 / 11.8	29.9 / 12.0	30.4 / 11.0	30.9 / 11.9	30.3 / 11.5	30.7 / 11.4	21.1	23.2
8 แพร่	PHRAE	32.5 / 12.7	31.3 / 15.5	28.8 / 15.3	29.0 / 14.2	29.7 / 11.7	31.3 / 11.3	31.7 / 11.5	30.6 / 13.2	21.9	22.6
9 อุตรดิตถ์	UTTARADIT	35.1 / 19.7	32.7 / 18.7	33.0 / 17.7	30.5 / 14.8	31.8 / 13.7	33.1 / 14.4	34.4 / 14.5	32.8 / 16.2	24.5	24.3
10 ตาก	TAK	33.0 / 16.6	31.0 / 17.5	28.7 / 16.0	28.4 / 15.4	30.2 / 12.2	31.6 / 12.2	32.7 / 13.1	30.8 / 14.7	22.8	23.3
11 เขื่อนภูมิพล	Bhumibol Dam	32.6 / 16.5	30.8 / 18.4	29.1 / 17.4	28.4 / 15.6	29.8 / 13.4	30.7 / 15.0	31.4 / 15.7	30.4 / 16.0	23.2	24.0
12 พิษณุโลก	PHITSANULOK	32.7 / 18.7	31.6 / 18.8	29.7 / 16.5	29.0 / 16.2	30.2 / 13.7	31.5 / 14.5	32.4 / 14.0	31.0 / 16.1	23.6	24.7
13 แม่สอด	Mae Sot	32.2 / 15.2	32.3 / 15.4	30.6 / 15.9	29.4 / 13.1	30.4 / 11.2	30.3 / 11.2	30.6 / 11.9	30.8 / 13.4	22.1	23.1
14 เพชรบูรณ์	PHETCHABUN	33.8 / 19.2	31.1 / 19.5	29.4 / 17.0	29.0 / 14.6	30.4 / 12.4	32.3 / 13.4	33.2 / 14.2	31.3 / 15.8	23.6	23.2
15 หล่มสัก	Lom Sak	33.4 / 18.7	30.2 / 19.8	30.0 / 17.5	28.8 / 15.3	31.6 / 12.2	33.1 / 13.2	33.5 / 13.7	31.5 / 15.8	23.7	...
16 วิเชียรบุรี	Wichian Buri	33.1 / 18.5	30.1 / 17.9	30.4 / 15.4	28.9 / 14.3	30.5 / 12.2	13.4		30.6 / 15.3	22.9	...
ภาคตะวันออกเฉียงเหนือ	**NORTHEASTERN PART**										
1 หนองคาย	NONG KHAI	29.1 / 17.0	27.5 / 16.3	29.4 / 14.4	27.4 / 11.6	28.2 / 12.6	29.8 / 12.8	31.8 / 13.6	29.0 / 14.0	21.5	22.9
2 เลย	LOEI	31.5 / 15.7	27.9 / 17.1	26.8 / 13.9	26.8 / 10.0	28.7 / 8.7	30.1 / 10.2	31.4 / 10.4	29.1 / 12.3	20.7	21.5
3 อุดรธานี	UDON THANI	30.7 / 18.0	27.6 / 18.2	26.3 / 15.2	26.5 / 12.1	28.5 / 12.0	28.7 / 12.8	31.0 / 13.5	26.6 / 14.5	21.6	22.4
4 สกลนคร	SAKON NAKHON	28.7 / 16.9	27.1 / 17.9	24.8 / 11.9	25.8 / 11.2	27.5 / 11.9	29.6 / 13.5	29.8 / 13.7	27.5 / 13.9	.20.7	22.0
5 นครพนม	NAKHON PHANOM	29.3 / 15.4	27.1 / 18.7	26.7 / 12.8	26.1 / 12.7	28.6 / 11.4	29.9 / 12.8	30.8 / 13.3	28.4 / 13.9	21.2	22.0
6 มุกดาหาร	Mukdahan	29.0 / 17.3	25.8 / 18.0	24.8 / 12.5	12.7	12.3	14.0	14.3	14.4		22.1
7 ขอนแก่น	KHON KAEN	30.8 / 19.6	28.4 / 18.5	26.8 / 14.1	28.0 / 13.2	29.4 / 13.0	30.8 / 14.4	32.7 / 14.6	29.6 / 15.3	22.5	23.1
8 โกสุมพิสัย	Kosum Phisai	31.0 / 19.4	28.5 / 17.6	26.7 / 13.6	27.7 / 11.6	29.3 / 12.4	12.3		28.6 / 14.5	21.6	...
9 ร้อยเอ็ด	ROI ET	29.7 / 19.5	27.4 / 16.3	25.5 / 14.7	27.2 / 13.4	28.8 / 14.0	30.2 / 14.5	31.5 / 14.9	28.6 / 15.7	22.2	23.2
10 ชัยภูมิ	CHAIYAPHUM	30.9 / 20.6	28.5 / 19.3	27.3 / 15.7	26.9 / 14.6	28.9 / 11.8	30.3 / 13.2	31.7 / 13.7	29.2 / 15.6	22.4	23.6
11 อุบลราชธานี	UBON RATCHATHANI	31.3 / 18.5	27.9 / 18.5	26.6 / 15.1	28.6 / 14.6	30.7 / 14.3	31.7 / 15.7	32.4 / 16.6	29.9 / 16.2	23.1	23.9
12 สุรินทร์	SURIN	33.8 / 19.3	30.2 / 18.3	28.5 / 15.2	30.0 / 14.4	30.0 / 15.4	30.4 / 16.8	32.8 / 15.7	30.8 / 16.4	23.6	23.5
13 ท่าตูม	Tha Tum	31.4 / 19.0	28.5 / 19.0	27.3 / 14.8	28.8 / 13.0	29.0 / 14.9	30.9 / 14.8	32.1 / 15.1	29.7 / 15.8	22.8	...
14 นางรอง	Nang Rong	30.8 / 20.1	29.0 / 17.8	27.2 / 14.4	28.3 / 12.2	29.4 / 12.5	13.6		28.9 / 12.9	20.9	...

สถานี	Station	อุณหภูมิสูงสุดและต่ำสุดเป็นองศา ซ. Max. and Min. Temperature in degree C.							สูงสุด เฉลี่ย ต่ำสุด Average Max. Min.	เฉลี่ยในสัปดาห์ Weekly Mean	ค่าปกติประจำเดือน Monthly Normal
		24	25	26	27	28	29	30			
15 นครราชสีมา	NAKHON RATCHASIMA	30.6 22.1	29.8 17.9	27.0 15.5	27.4 12.9	28.0 13.1	29.8 14.5	32.5 14.2	29.5 15.7	22.6	23.2
16 โชคชัย	Chok Chai	31.0 22.0	28.6 17.7	26.9 14.0	26.0 12.2	28.8 13.0	14.0		15.5	22.1	...
ภาคกลาง	**CENTRAL PART**										
1 นครสวรรค์	NAKHON SAWAN	33.8 19.6	32.9 18.7	31.5 19.6	30.5 15.3	31.2 13.7	32.3 14.5	33.5 15.1	32.2 16.6	24.4	24.6
2 ลพบุรี	LOP BURI	34.3 23.6	31.6 23.7	29.5 19.8	29.5 18.7	31.8 18.6	33.0 15.3	34.4 16.3	32.0 19.5	25.8	25.4
3 สุพรรณบุรี	SUPHAN BURI	31.5 21.1	30.5 21.2	28.4 18.4	28.7 16.4	29.6 15.6	31.0 16.4	32.0 17.4	30.2 18.1	24.2	24.9
4 กาญจนบุรี	KANCHANABURI	31.4 19.4	31.5 23.0	28.6 18.6	28.4 14.2	30.0 13.2	32.0 13.3	32.6 14.8	30.7 16.2	23.5	24.3
5 ทองผาภูมิ	Thong Pha Phum	33.5 17.7	31.5 17.7	30.6 15.1	29.5 13.0	30.3 11.1	31.7	31.9 13.4	31.3 14.7	23.0	...
6 สนามบินดอนเมือง	Don Muang Airport	31.9 23.9	31.0 21.0	28.5 17.1	29.0 15.0	30.2 17.9	31.0 17.9	32.2 18.5	30.5 18.8	24.7	25.9
7 กรุงเทพมหานคร	BANGKOK METROPOLIS	33.0 25.5	32.[illegible] 23.4	30.0 19.7	30.4 16.6	31.9 17.5	32.4 19.4	33.9 19.0	31.9 20.2	26.1	25.9
8 ศูนย์วิจัยฯ บางนา	Bang Na	32.0 25.0	31.5 22.7	30.2 18.8	29.1 16.6	31.2 17.5	31.8 18.5	18.5	30.9 19.7	25.3	...
ภาคตะวันออก	**EASTERN PART**										
1 ปราจีนบุรี	PRACHIN BURI	33.0 23.6	31.4 22.8	29.7 19.0	30.4 17.2	31.0 16.2	32.4 16.0	34.2 16.4	31.7 18.8	25.3	25.5
2 กบินทร์บุรี	Kabin Buri	33.0 23.4	32.0 20.8	30.8 18.9	30.5 17.0	31.8 16.0	32.0 15.6	34.2 16.0	31.9 16.2	24.1	...
3 อรัญประเทศ	Aranyaprathet	33.4 23.2	32.2 20.0	30.5 17.7	30.7 15.5	31.5 16.5	32.6 16.5	34.0 16.7	32.2 17.9	25.1	24.6
4 ชลบุรี	CHON BURI	33.3 24.4	32.9 22.1	31.[illegible] 19.3	30.9 18.2	32.[illegible] 18.5	33.3 18.2	32.6 19.0	32.9 19.9	26.4	25.7
5 เกาะสีชัง	Ko Si Chang										
6 สัตหีบ	Sattahip	31.1 24.0	31.9 22.2	30.5 20.7	29.6 15.0	31.1 17.5	30.8 20.1	32.0 19.1	30.9 19.9	25.4	27.2
7 ระยอง	RAYONG										
8 จันทบุรี	CHANTHABURI	33.4 22.0	32.3 21.3	29.7 19.6	31.6 18.4	33.0 19.0	32.2 18.7	34.7 17.5	32.4 19.5	25.9	25.6
9 กลองใหญ่	Khlong Yai	31.6 22.1	31.4 21.2	30.8 19.5	31.4 17.6	31.1 22.3	31.7 18.6	19.8	31.4 20.2	25.8	26.2
ภาคใต้	**SOUTHERN PART**										
1 หัวหิน	Hua Hin	30.4 24.5	30.0 22.8	27.0 22.5	27.3 20.8	28.7 19.2	29.5 20.4	30.5 21.0	29.1 21.6	25.4	25.3
2 ประจวบคีรีขันธ์	PRACHUAP KHIRI KHAN	29.0 20.0	30.7 22.0	29.4 20.0	28.3 17.4	28.7 15.9	30.5 16.6	31.4 15.1	29.7 18.1	23.9	25.0
3 ชุมพร	CHUMPHON	30.6 20.5	30.2 22.6	29.6 22.0	29.2 18.5	29.4 16.9	30.3 18.8	31.0 16.1	30.0 19.6	24.9	24.9
4 สุราษฎร์ธานี	SURAT THANI	31.5 19.5	30.6 20.0	30.0 23.2	29.7 19.6	29.5 19.9	29.6 18.9	29.8 19.2	30.1 20.0	25.1	25.6
5 เกาะสมุย	Ko Samui	29.3 23.4	28.9 27.0	29.7 26.7	28.9 22.3	29.2 22.3	28.7 23.0	29.8 22.7	29.4 23.9	26.7	...
6 นครศรีธรรมราช	NAKHON SI THAMMARAT	29.9 21.5	30.2 22.3	27.8 22.5	29.5 21.2	29.9 23.0	29.9 20.7	30.8 21.0	29.7 21.6	25.7	25.8
7 สงขลา	SONGKHLA	29.4 24.4	29.5 23.8	29.1 23.8	29.0 23.0	29.6 22.4	29.6 24.1	29.7 24.1	29.4 23.7	26.6	26.6
8 ปัตตานี	PATTANI	30.2 20.2	30.6 20.9	30.0 21.8	30.0 20.2	29.3 19.4	29.5 22.5	31.1 22.2	30.1 21.0	25.6	25.8
9 นราธิวาส	NARATHIWAT	30.6 21.3	31.2 21.6	31.0 23.3	30.7 20.6	31.2 21.0	30.0 21.6	31.6 23.0	31.0 21.8	26.4	25.8
10 ระนอง	RANONG	33.0 19.8	32.3 21.0	31.4 24.3	31.8 19.4	32.1 19.2	33.0 20.2	32.6 19.0	32.3 20.4	26.4	25.7
11 ภูเก็ต	PHUKET	32.5 22.5	31.4 23.4	31.5 23.5	31.4 23.7	31.3 23.2	32.2 22.6	32.6 24.2	31.8 23.3	27.6	27.2
12 สนามบินภูเก็ต	Phuket Airport	32.4 20.0	31.7 21.6	31.7 23.0	31.7 22.7	30.7 22.6	31.5 21.9	32.4 22.9	31.7 22.1	26.9	6.5
13 สนามบินตรัง	Trang Airport	31.8 20.5	31.6 19.2	31.2 21.3	31.2 21.3	32.0 21.3	32.0 21.3	32.7 20.6	31.8 20.8	26.3	25.5

REMARKS

1. **Meteorological Department's Station** (with * mark). Rainfall observation is performed daily at 07.00 a.m. by the Meteorological Department's personnel. Therefore the daily amount of rainfall in this publicatiou means the total amount of rainfall in 24 hr. period from 07.00 a.m. of the recorded date to 07.00 a.m. of the following day.

2. **Voluntary Rainfall Station** (without * mark) located at District and Province. Rainfall observation is performed daily at 09.00 a.m. by the voluntary observer. The daily amount of rainfall means the total amount of rainfall in 24 hr. period from 09.00 a.m. of the recorded date to 09.00 a.m. of the following day.

3. **Rainfall and Temperature Data** The daily rainfall and temperature observations are submitted to the Meteorological Department soon after the measurement by the following means :—

   — By radio or telegraph from the Meteorological Department's stations.

   — By telegraph from voluntary rainfall stations

   Those daily reports generally arrive at the Meteorological Department from about 07.00 a.m. to 07.00 p.m.

4. **Rainfall Intensity in 1 day** (24 hours)

Light Rainfall	amounts	0.1 — 10.0	millimetres
Moderate Rainfall	,,	10.1 — 35.0	,,
Heavy Rainfall	,,	35.1 — 90.0	,,
Very Heavy Rainfall	,,	90.1	millimetres and above
Blank	represents	No rainfall or observation of rainfall does not arrive in time for publication.	
T	,,	Trace or light rainfall with amount less than 0.1 millimetres.	

Various Data in this publication are published hurriedly to service the user. Therefore the user should be cautious in using them. If there is any doubts please inquired the Meteorological Statistics Subdivision of the Climatology Division for further informations by dialing the number 3916054 and 3910178.

Meteorological Department
Bangkok Metropolis

Climatology Division.

● กำหนดออก สัปดาห์ละ 1 ฉบับ ปีละ 52 ฉบับ

● ค่าบำรุง ฉบับละ 5 บาท ปีละ 150 บาท

● การบอกรับ ติดต่อที่กองภูมิอากาศ กรมอุตุนิยมวิทยา

โทร. 3916054

พิมพ์ที่โรงพิมพ์กรมอุตุนิยมวิทยา กระทรวงคมนาคม กรุงเทพมหานคร

นายสมิทธ ธรรมสโรช ผู้พิมพ์ผู้โฆษณา 2522