กรมอุตุนิยมวิทยา สำนักนายกรัฐมนตรี

รายงานอากาศประจำสัปดาห์ ระหว่างวันที่ ๒๖ มิถุนายน – ๒ กรกฎาคม ๒๕๑๕

และ

การคาดหมายลักษณะอากาศ ระหว่างวันที่ ๓ – ๙ กรกฎาคม ๒๕๑๕

ฉบับที่ ๒๗/๒๕๑๕

นาวาเอก ดร. เจริญ เจริญรัชต์ภาคย์

อธิบดีกรมอุตุนิยมวิทยา

QC
990
.T5
W4
1972
no. 27-53

Thailand.

METEOROLOGICAL DEPARTMENT
OFFICE OF THE PRIME MINISTER
BANGKOK, THAILAND

WEEKLY WEATHER REPORT

DURING THE PERIOD 26 JUNE – 2 JULY 1972

AND

WEATHER OUTLOOK

DURING 2 – 9 JULY 1972

No. 27/1972

Charoen Charoen-rujapark

Captain, R.T.N.

Director – General

ATMOSPHERIC SCIENCES
LIBRARY
JUL 1 1972
N.O.A.A.
U. S. Dept. of Commerce

155 076

National Oceanic and Atmospheric Administration

Environmental Data Rescue Program

ERRATA NOTICE

One or more conditions of the original document may affect the quality of the image, such as:

Discolored pages
Faded or light ink
Binding intrudes into the text

This document has been imaged through the NOAA Environmental Data Rescue Program. To view the original document, please contact the NOAA Central Library in Silver Spring, MD at (301) 713-2607 x124 or www.reference@nodc.noaa.gov.

Lason, Inc.
Imaging Subcontractor
Beltsville, MD
December 20, 2000

การคาดหมายลักษณะอากาศใน ๗ วันข้างหน้า
ทั้งแต่วันที่ ๓ – ๙ กรกฎาคม ๒๕๑๕

ลักษณะทั่วไป

ลมมรสุมตะวันตกเฉียงใต้พัดปกคลุมประเทศไทยมีกำลังปานกลาง

ภาคเหนือ ภาคตะวันออกเฉียงเหนือ	ตลอดสัปดาห์จะมีฝนหรือฝนฟ้าคะนองกระจาย แต่ในตอนปลายสัปดาห์คาดว่าจะมีปริมาณมากขึ้น
ภาคกลาง ภาคตะวันออก อ่าวไทย ฝั่งตะวันออก	ตลอดสัปดาห์จะมีฝนหรือฝนฟ้าคะนองเป็นแห่ง ๆ
อ่าวไทย ฝั่งตะวันตก	ตลอดสัปดาห์จะมีฝนหรือฝนฟ้าคะนองเป็นแห่ง ๆ
ภาคใต้ ฝั่งตะวันตก	ตลอดสัปดาห์จะมีฝนหรือฝนฟ้าคะนองกระจาย
นครหลวงกรุงเทพธนบุรี	ตลอดสัปดาห์จะมีฝนหรือฝนฟ้าคะนองเป็นแห่ง ๆ

กรมอุตุนิยมวิทยา

๓ ก.ค.๑๕

Weather outlook for the period 3 - 9 July 1972

General Situation

Moderate southwest monsoon prevails over Thailand.

Northern Part: Northeastern Part:	Throughout the week, scattered showers or thundershowers and substantial falls expected during the last period of the week.
Central Part: Eastern Part: Gulf of Thailand, East Coast:	Throughout the week, isolated showers or thundershowers.
Gulf of Thailand, West Coast:	Throughout the week, isolated showers or thundershowers.
Southern Thailand, West Coast:	Throughout the week, scattered showers or thundershowers.
Bangkok & Thon Buri:	Throughout the week, isolated showers or thundershowers.

Meteorological Department

3 July 1972

สรุปลักษณะอากาศทั่วไปในรอบสัปดาห์

ตั้งแต่วันที่ ๒๖ มิถุนายน – ๒ กรกฎาคม ๒๕๑๕

๑. ตลอดสัปดาห์ ร่องความกดอากาศต่ำได้เคลื่อนขึ้นลงระหว่างประเทศไทยตอนบนกับประเทศจีนตอนใต้ โดยในตอนต้นสัปดาห์ปรากฏพายุโซนร้อน "โอรา" ซึ่งเคลื่อนผ่านประเทศฟิลิปปินส์แล้วเข้ามาอยู่ในทะเลจีนใต้ ตอนกำลังลงและเคลื่อนตัวทางตะวันตกเฉียงเหนือขึ้นฝั่งบริเวณตอนเหนือของเกาะไหหลำแล้วสลายตัวไป ส่วนในตอนต้นและกลางสัปดาห์ ปรากฏมีฝนเล็กน้อยถึงปานกลางเกือบทั่วไปในเกือบทุกภาคของประเทศ ยกเว้นภาคกลางมีฝนและฝนฟ้าคะนองกระจาย ส่วนในตอนปลายสัปดาห์ปริมาณฝนได้เพิ่มขึ้นโดยทั่วไป โดยเฉพาะในบริเวณภาคตะวันออกเฉียงเหนือมีฝนหนักถึงหนักมากอยู่ในเกณฑ์กระจาย

๒. ในระหว่างสัปดาห์ รายงานฝนสูงสุดในภาคต่าง ๆ ของประเทศไทยมีดังนี้.–

ภาคเหนือ	๑๐๗.๕	มม.ที่ อ.สันป่าตอง	จ.เชียงใหม่	เมื่อวันที่	๑ ก.ค.
ภาคตะวันออกเฉียงเหนือ	๑๖๗.๐	" ที่ อ.หนองบัวลำภู	จ.อุดรธานี	"	๓๐ มิ.ย.
ภาคกลาง	๗๔.๑	" ที่ อ.เมือง	จ.กาญจนบุรี	"	๒๖ "
ภาคตะวันออก	๑๐๒.๔	" ที่ อ.เมือง	จ.ตราด	"	๑ ก.ค.
ภาคใต้	๖๕.๙	" ที่ อ.เมือง	จ.ระนอง	"	๒๘ มิ.ย.

กรมอุตุนิยมวิทยา

๓ ก.ค.๑๕

General Situation

Period 26 June - 2 July 1972

1. Throughout the week, the trough of low pressure fluctuated over the areas between the upper portion of Thailand and the Southern China. The tropical storm "ORA", which crossed the Philippines into the South China Sea, moved northwestwardly and landed in the vicinity north of Hainan, and eventually dissipated in the first part of the week.

During the early and middle periods of the week, almost widespread light to moderate rains were experienced in most parts of the Country, but scattered rainshowers and thundershowers occurred in the central part. The amount of rainfall increased in general, with especially scattered heavy to very heavy falls reported in the northeastern part in the week-end period.

2. During the week the highest rainfalls in the various parts of Thailand were as follows:-

Northern Part	107.5	mm. at San Pa Tong	on	1 July
Northeastern Part	167.0	" at Nong Bua Lam Phu	"	30 June
Central Part	74.1	" at Kanchanaburi	"	26 "
Eastern Part	102.4	" at Trat	"	1 July
Southern Part	65.9	" at Ranong	"	28 June

Meteorological Department
3 July 1972

ข่าวอากาศเพื่อการเกษตรประจำสัปดาห์

เมื่อวันที่ ๒๖ มิถุนายน - ๒ กรกฎาคม มีลักษณะอากาศซึ่งพอสรุปได้ดังต่อไปนี้:-

ตลอดสัปดาห์ ร่องความกดอากาศต่ำได้เลื่อนขึ้นลงระหว่างประเทศไทยตอนบนกับประเทศจีนตอนใต้ โดยในตอนต้นสัปดาห์ปรากฏพายุโซนร้อน " โอรา " ในทะเลจีนใต้ออนกำลังลง และเคลื่อนตัวขึ้นฝั่งบริเวณตอนเหนือของเกาะไหหลำ แล้วสลายตัวไป ลักษณะฝนในตอนต้นและกลางสัปดาห์ ปรากฏมีฝนเล็กน้อยถึงปานกลางเกือบทั่วไปในเกือบทุกภาคของประเทศ ยกเว้นภาคกลางมีฝนและฝนฟ้าคะนองกระจาย ส่วนในตอนปลายสัปดาห์ ปริมาณฝนได้เพิ่มขึ้นโดยทั่วไป โดยเฉพาะในบริเวณภาคตะวันออกเฉียงเหนือมีฝนหนักถึงหนักมากอยู่ในเกณฑ์กระจาย.

ข้อควรทราบ

ในสัปดาห์นี้ลมมรสุมตะวันตกเฉียงใต้ ซึ่งมีกำลังปานกลางจะพัดปกคลุมประเทศไทย อันจะเป็นเหตุให้ภาคกลาง ภาคตะวันออก และอ่าวไทยทั้งสองฝั่ง มีฝนหรือฝนฟ้าคะนองเป็นแห่ง ๆ ตลอดสัปดาห์ ส่วนภาคเหนือ และภาคตะวันออกเฉียงเหนือ จะมีฝนหรือฝนฟ้าคะนองกระจาย แต่ในตอนปลายสัปดาห์อาจมีปริมาณมากขึ้น สำหรับภาคใต้จะมีฝนกระจายทางฝั่งตะวันตก.

กองอากาศเกษตร กรมอุตุนิยมวิทยา

๓ กรกฎาคม ๒๕๑๕

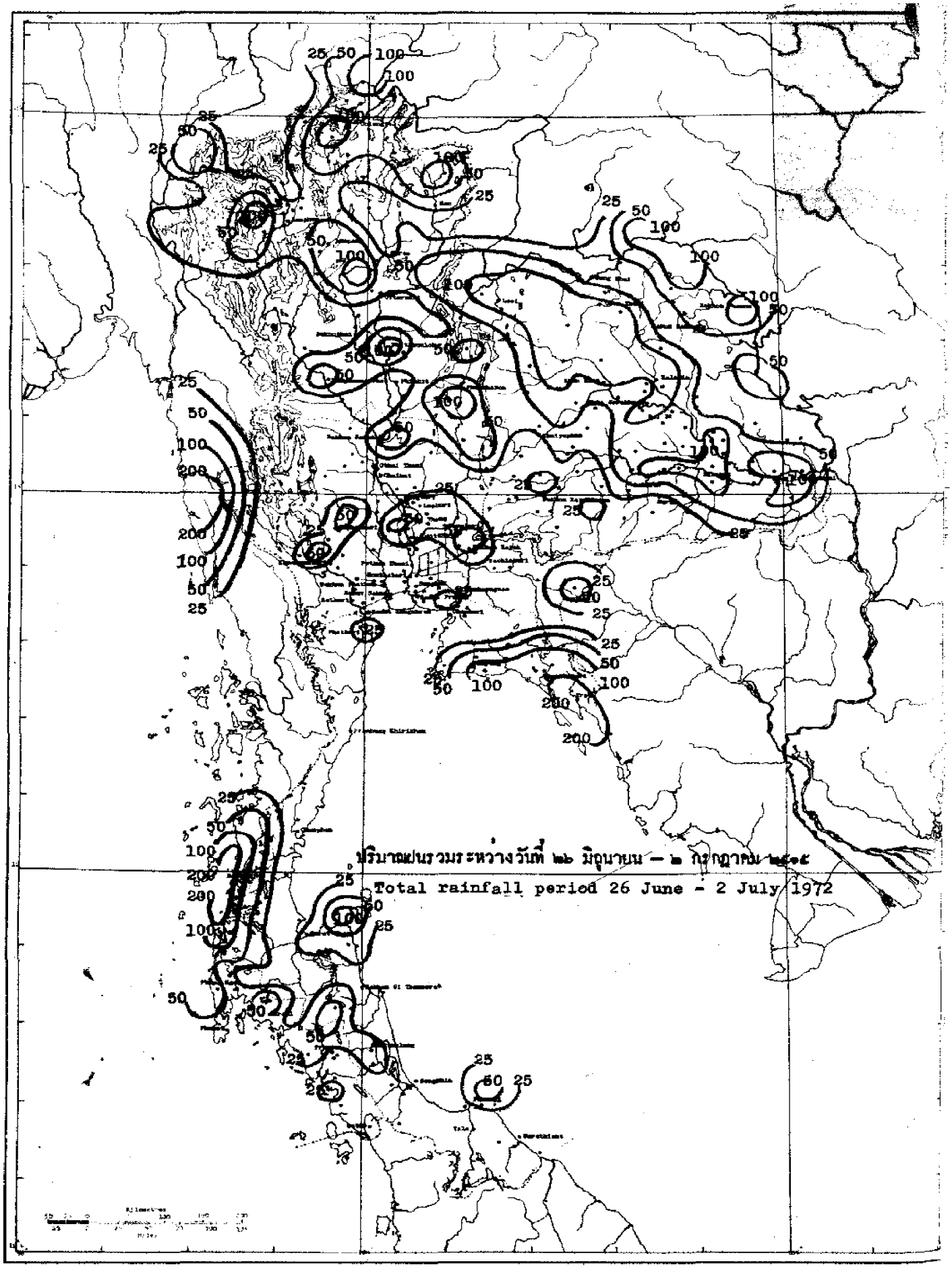
ปริมาณฝนรวมระหว่างวันที่ ๒๖ มิถุนายน – ๒ กรกฎาคม ๒๕๑๕
Total rainfall period 26 June - 2 July 1972

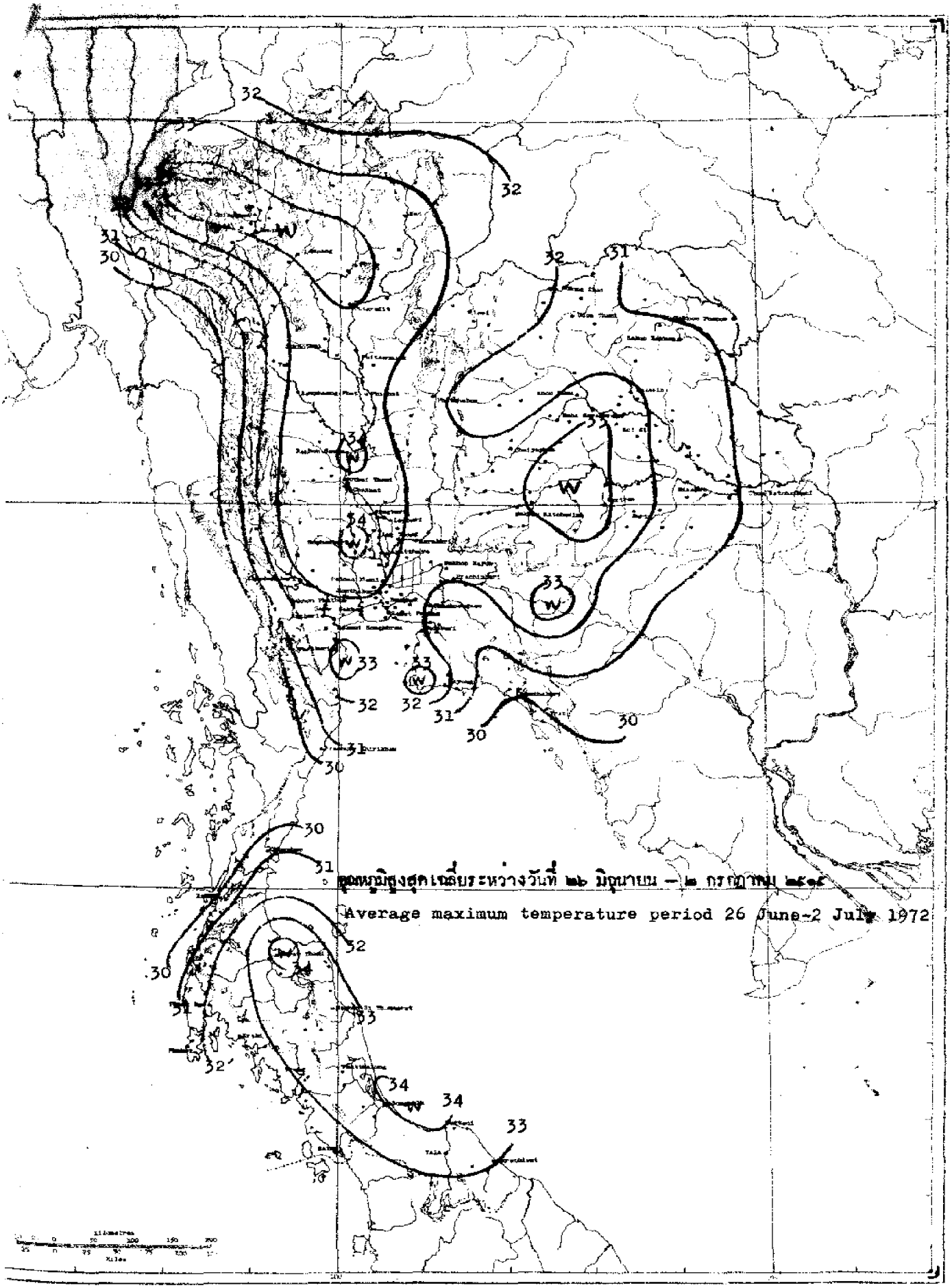

อุณหภูมิสูงสุดเฉลี่ยระหว่างวันที่ ๒๖ มิถุนายน – ๒ กรกฎาคม ๒๕๑๕

Average maximum temperature period 26 June-2 July 1972

สถานีฝน Station	วันที่และจำนวนน้ำฝนเป็นมิลลิเมตร Date and amount of rainfall in millimetres							ปริมาณรวม Total rainfall mm.	ตั้งแต่วันที่ 1 มกราคม ถึงวันที่ 2 มิถุนายน Accumulative from 1 January to 2 June	
	มิถุนายน June				กรกฎาคม July				ปริมาณ Amount mm.	สูงหรือต่ำกว่าปกติ Above or below Normal
	26	27	28	29	30	1	2			
ภาคเหนือ NORTHERN PART										
1 **เชียงราย** CHIANG RAI*	0.2	T	14.9	29.4	7.3	1.0	23.9	76.7	550.4	- 28.2
2 แม่สาย Mae Sai			55.0	57.0	17.0			129.0	568.3	+ 26.9
3 เชียงแสน Chiang Saen			56.5	46.4	17.0			119.9	504.5	+ 81.5
4 เชียงของ Chiang Khong		2.1	12.4	29.8	1.0			45.3	398.0	- 98.2
5 แม่จัน Mae Chan			10.2	54.1				64.3	283.1	-505.9
6 แม่สรวย Mae Suai		9.4	77.8		18.9			106.1	382.0	- 39.9
7 เทิง Thoeng	7.8	3.5	36.8		10.5	20.2		78.8	455.5	-120.7
8 เชียงคำ Chiang Kham		30.5	29.9	12.9				73.3	448.0	- 35.2
9 เวียงป่าเป้า Wiang Pa Pao	13.6	22.2		25.6				61.4	..	..
10 พาน Phan	7.2	5.3	7.5	41.2	2.5	22.4		86.1	385.1	+ 25.3
11 แม่ใจ Mae Chai		1.0		10.9	1.4	34.6		47.9	391.1	-149.5
12 พะเยา Phayao	0.2	30.5	6.6	1.5		5.2		44.0	272.6	- 98.9
13 จุน Chun			47.3	24.6	3.9			75.8	382.1	-199.9
14 **แม่ฮ่องสอน** MAE HONG SON*	39.4	T	0.2		14.1	0.1	0.3	54.1	403.3	- 21.0
15 ปาย Pai								0.0	253.5	-173.5
16 ขุนยวม Khun Yuam		3.0						3.0	279.6	-109.7
17 แม่ลาน้อย Mae La Noi	7.3	11.7	14.4					33.4	244.7	..
18 แม่สะเรียง Mae Sariang*		6.4	0.3	0.9		12.8	19.4	39.8	235.6	-184.4
19 **เชียงใหม่** CHIANG MAI*		3.3	1.0	8.6		8.1	2.3	23.3	534.2	- 62.0
20 ฝาง Fang			23.6					23.6	276.1	-112.0
21 แม่อาย Mae Ai	..	..	..	..	..	..	..	..	..	..
22 เชียงดาว Chiang Dao	..	..	..	..	..	..	..	..	..	..
23 แม่แตง Mae Taeng	8.4			1.0		16.1		25.5	289.7	- 90.8
24 แม่ริม Mae Rim				4.7	3.5			8.2	351.9	- 16.7
25 สันทราย San Sai			0.2	0.2		17.8		18.2	369.7	- 13.2
26 ดอยสะเก็ด Doi Saket	1.0		5.2			32.4		38.6	366.7	+ 21.8
27 สันกำแพง San Kamphaeng								0.0	206.9	- 65.3
28 หางดง Hang Dong				1.0		14.0		15.0	320.4	- 26.4
29 สารภี Saraphi								0.0	251.8	..
30 เวียงป่าซาง Sam Pa Tong						107.5		107.5	280.1	- 37.0
31 จอมทอง Chom Thong								0.0	240.9	- 59.1
32 ฮอด Hot	1.5	4.6		0.6	8.5	35.2		50.4	460.4	+ 78.8
33 **ลำพูน** LAMPHUN	5.7			25.5				31.2	323.0	- 1.0
34 ป่าซาง Pa Sang	2.4			1.7		13.9		18.0	269.5	- 43.3
35 ลี้ Li	0.4			7.5	5.4			13.3	422.7	- 15.1
36 **ลำปาง** LAMPANG*	43.8	T	T			7.6	T	51.4	344.0	- 30.9
37 งาว Ngao	..	..	..	..	..	..	..	..	..	..
38 แจ้ห่ม Chae Hom								0.0	271.9	- 48.8
39 เกาะคา Ko Kha	36.4	14.5				4.2		57.1	490.2	+ 84.9
40 สบปราบ Sop Prap	23.2				0.9			24.1	300.9	-105.6

	Station	วันที่และจำนวนน้ำฝนเป็นมิลลิเมตร Date and amount of rainfall in millimeters							ฝนรวม มม. Total rainfall mm.	ฝนรวมตั้งแต่ 1 มกราคม Accumulative rainfall since 1 January	
		มิถุนายน June				กรกฎาคม July				ปริมาณ มม. Amount mm.	สูงต่ำกว่าปกติ Above or below Normal
		26	27	28	29	30	1	2			
47	เถิน Thoen								0.0	222.8	- 94.1
42	แม่พริก Mae Phrik								0.0	255.6	- 62.2
43	**แพร่** **PHRAE***	1.0	0.8				15.6	4.5	21.9	272.0	-101.5
44	สอง Song						23.5		28.5	429.3	- 41.5
45	สูงเม่น Sung Men	..	..	..	..	..	..	..	..	..	..
46	เด่นชัย Den Chai								0.0	254.3	-206.9
47	**น่าน** **NAN***		T	5.2	3.0	2.8	33.2	3.9	48.1	411.1	- 69.8
48	ทุ่งช้าง Thung Chang								0.0	..	..
49	เชียงกลาง Chiang Klang		33.1	63.0	2.3				98.4	305.9	..
50	ท่าวังผา Tha Wang Pha*			67.9	45.1		27.9		140.9	538.0	- 57.7
51	ปัว Pua	..	..	..	..	..	..	..	..	..	..
52	สา Sa								0.0	230.3	-219.9
53	นาน้อย Na Noi		3.2			T	11.5		14.7	348.9	+ 0.6
54	**อุตรดิตถ์** **UTTARADIT***	29.6		0.3		0.5	11.8	0.7	42.9	494.8	- 10.6
55	ฟากท่า Fak Tha		10.2				53.3		63.5	289.5	-185.3
56	น้ำปาด Nam Pat								0.0	263.5	-188.3
57	สนามบินอุตรดิตถ์ Uttaradit Airport*		T						T	394.0	-338.4
58	ท่าปลา Tha Pla	5.3	T						5.3	472.5	+ 7.3
59	ลับแล Laplae	12.6	4.3		0.6		92.9		110.4	579.8	+ 67.0
60	**ตาก** **TAK***			0.3	T	T			0.3	260.9	-108.3
61	เขื่อนภูมิพล Bhumibol Dam*			T		1.0	T	T	1.0	272.5	- 55.1
62	บ้านตาก Ban Tak								0.0	143.0	-137.3
63	แม่ระมาด Mae Ramat	..	..	..	..	..	..	..	..	..	..
64	แม่สอด Mae Sot*	T	2.1	4.5	0.4	0.2		1.7	8.9	256.5	-204.2
65	**สุโขทัย** **SUKHOTHAI**			13.1	2.5	1.1	0.8		17.5	195.1	-160.3
66	ทุ่งเสลี่ยม Thung Saliam								0.0	237.0	-118.4
67	สวรรคโลก Sawankhalok	..	..	..	..	..	..	..	..	..	..
68	กงไกรลาส Kong Krailat		21.9	0.5			4.2		26.6	..	..
69	บ้านด่านลานหอย Ban Dan Lan Hoi	..	..	..	..	..	..	..	..	..	..
70	**พิษณุโลก** **PHITSANULOK***	22.4	76.0			T	10.2	4.0	112.6	376.6	-116.8
71	*นครไทย Nakhon Thai*	..	..	..	..	..	..	..	..	..	..
72	พรหมพิราม Phrom Phiram								0.0	..	..
73	วังทอง Wang Thong		30.8			3.4	10.2		44.4	410.7	- 58.4
74	บางกระทุ่ม Bang Krathum		5.0						5.0	252.7	-249.9
75	**กำแพงเพชร** **KAMPHAENG PHET**		17.6	12.2		60.7			90.7	232.6	-121.8
76	พรานกระต่าย Phran Kratai		29.1	2.5	5.8				37.4	282.4	-199.5
77	คลองขลุง Khlong Khlung			28.2					28.2	412.2	+ 11.9
78	ขาณุวรลักษบุรี Khanu Woralaksaburi				T		T		T	459.7	- 8.9
79	**พิจิตร** **PHICHIT**	1.4	6.4			1.7	2.8		12.3	193.6	-287.8
80	สามง่าม Sam Ngam					38.0			38.0	190.3	-230.7
81	ตะพานหิน Taphan Hin	3.1	2.9			8.0	4.3		18.3	314.2	-139.3

สถานีฝน Station	วันที่และจำนวนน้ำฝนเป็นมิลลิเมตร Date and amount of rainfall in millimeters									
	มิถุนายน June				กรกฎาคม July					
	26	27	28	29	30	1	2	ปริมาณน้ำฝนรวม Total rainfall mm.	ปริมาณ Amount mm.	ต่ำกว่าค่าปกติ below Normal
82 บางมูลนาก Bang Mun Nak								0.0	518.5	+124.4
83 โพทะเล Pho Thale	..	..	..	..	..	..	..	..	..	..
84 เพชรบูรณ์ PHETCHABUN*		7.0		2.5	3.4	8.5	3.8	25.2	412.4	- 59.2
85 หล่มเก่า Lom Kao				2.1		20.6		22.7	262.8	-122.1
86 หล่มสัก Lom Sak*		0.2	T	0.5	67.8	12.3		80.8	369.2	- 69.9
87 ชนแดน Chon Daen		17.5	17.4		40.9			75.8	482.8	+ 68.5
88 หนองไผ่ Nong Phai	22.2		27.1	10.7	7.2	48.0		115.2	520.2	+ 43.2
89 วิเชียรบุรี Wichian Buri*	50.9		1.6		1.5	5.7	4.7	64.4	410.4	- 15.3
ภาคตะวันออกเฉียงเหนือ NORTHEASTERN PART										
1 เลย LOEI*		2.9		T	82.0	52.0	T	136.9	463.9	- 41.6
2 เชียงคาน Chiang Khan	12.1		1.0			49.8		62.9	433.8	-121.5
3 ท่าลี่ Tha Li						96.1		96.1	403.9	+ 55.4
4 ด่านซ้าย Dan Sai						27.8		27.8	667.6	+228.4
5 วังสะพุง Wang Saphung					120.5			120.5	365.0	-129.0
6 หนองคาย NONG KHAI*		0.4	2.0	11.4	6.7	21.7	1.0	43.2	620.4	- 91.7
7 ศรีเชียงใหม่ Si Chiang Mai			16.8	1.1	41.1	19.3		78.3	738.9	- 7.9
8 ท่าบ่อ Tha Bo			20.6	7.5	10.9	13.5		52.5	749.6	+244.3
9 โพนพิสัย Phon Phisai	20.5				27.0			47.5	545.3	-134.3
10 บึงกาฬ Bung Kan	64.0	42.9		5.4	7.9	23.4		143.6	1046.9	+358.1
11 เซกา Seka		11.9	4.7					16.6	617.8	+ 80.1
12 อุดรธานี UDON THANI*		9.1			1.5	41.0	T	51.6	513.9	-107.0
13 เพ็ญ Phen				4.5		16.5		21.0	536.8	+ 27.9
14 กุมภวาปี Kumphawapi					28.9			28.9	338.7	-113.6
15 หนองหาร Nong Han			54.6		24.1	43.1		122.0	559.5	+ 81.2
16 หนองบัวลำภู Nong Bua Lam Phu	18.6		7.9		167.0			193.5	..	..
17 สกลนคร SAKON NAKHON*	T	0.3		18.3	42.2	9.3	22.2	92.3	602.5	- 57.0
18 วานรนิวาส Wanon Niwat			10.5			39.6		50.1	714.5	+ 1.4
19 สว่างแดนดิน Sawang Daen Din					15.0			15.0	628.1	- 83.9
20 พรรณานิคม Phanna Nikhom		2.8		1.8	4.5	2.2		11.3	555.3	-115.3
21 นครพนม NAKHON PHANOM*		39.1	7.8	64.1	6.6	8.0	22.8	148.4	1090.8	+139.2
22 บ้านแพง Ban Phaeng	0.2	14.9	20.8	0.3	17.9	46.0		100.1	625.3	-447.1
23 ท่าอุเทน Tha Uthen		22.7		13.1				35.8	632.3	-191.3
24 นาแก Na Kae				6.8				6.8	538.8	- 97.2
25 ธาตุพนม That Phanom	T			7.4	10.5			17.9	601.6	- 80.1
26 มุกดาหาร Mukdahan*		6.8			0.7	43.5	27.1	78.1	749.7	+163.4
27 กาฬสินธุ์ KALASIN					20.5	85.5		106.0	796.1	+263.2
28 ยางตลาด Yang Talat					50.2	32.0		82.2	742.8	+257.2
29 สหัสขันธ์ Sahatsakhan	..	..	..	..	..	..	..	..	402.3	-118.0
30 กุฉินารายณ์ Kuchinarai						54.0		54.0	..	..
31 กมลาไสย Kamalasai					87.1	69.7		156.8	629.3	+138.2
32 ร้อยเอ็ด ROI ET*					53.4	9.4	67.2	130.0	575.3	+ 49.6

	Station	วันที่และจำนวนน้ำฝนเป็นมิลลิเมตร Date and amount of rainfall in millimetre							ฝนรวม มม. Total rainfall mm.	ฝนรวมตั้งแต่ 1 มกราคม Accumulative rainfall since 1 January	
		มิถุนายน June				กรกฎาคม July				ปริมาณ มม. Amount mm.	สูงต่ำกว่าปกติ Above or below Normal
		26	27	28	29	30	1	2			
33	โพนทอง Phon Thong				3.9		91.5		95.4	553.8	- 4.3
34	รัชบุรี Thawatchaburi					86.7			86.7	526.1	- 32.4
35	อาจสามารถ At Samat					62.1			62.1	429.8	- 11.5
36	เสลภูมิ Selaphum								0.0	..	..
37	จตุรพักตร์พิมาน Chaturaphak Phiman					60.0			60.0	402.8	+ 33.8
38	เกษตรวิสัย Kaset Wisai								0.0	403.6	- 97.5
39	สุวรรณภูมิ Suwannaphum	0.9				20.4	30.0		51.3	526.6	- 30.4
40	มหาสารคาม MAHA SARAKHAM					66.2	3.4		69.6	600.1	+160.1
41	เชียงยืน Chiang Yun			2.9		7.7			10.6	495.8	
42	กันทรวิชัย Kantharawichai								0.0	494.2	
43	โกสุมพิสัย Kosum Phisai*					103.0	5.3		108.3	824.8	
44	บรบือ Borabu	5.3				70.4			75.7	633.0	
45	วาปีปทุม Wapi Pathum								0.0	333.2	
46	พยัคฆภูมิพิสัย Phayakkhaphum Phisai					19.0	32.8		51.8	451.2	
47	ขอนแก่น KHON KAEN*	6.3	0.8	17.1		64.5	22.1	3.8	114.6	506.1	+ 17.4
48	น้ำพอง Nam Phong		60.3			46.5			106.8	..	
49	ภูเวียง Phu Wiang			9.8		55.8	2.5		68.1	384.5	
50	ชุมแพ Chum Phae		36.7	1.0		48.0	1.3		87.0	336.7	
51	มัญจาคีรี Mancha Khiri								0.0	265.2	
52	ชนบท Chonnabot					53.4			53.4	484.2	
53	บ้านไผ่ Ban Phai					47.8			47.8	366.5	
54	พล Phon					18.1	26.3		44.4	439.3	
55	หนองสองห้อง Nong Song Hong						45.0		45.0	509.2	
56	ชัยภูมิ CHAIYAPHUM*	1.9				10.7	8.3	0.9	21.8	356.3	- 24.1
57	เกษตรสมบูรณ์ Kaset Sombun		4.3			31.7			36.0	316.3	
58	ภูเขียว Phu Khieo					96.5			96.5	405.3	
59	คอนสวรรค์ Khon Sawan					57.3	15.3		72.6	522.5	
60	จัตุรัส Chatturat	T				3.7	2.5		6.2	262.6	
61	บำเหน็จณรงค์ Bamnet Narong	24.6		33.2					57.8	398.0	
62	นครราชสีมา NAKHON RATCHASIMA*	15.5			0.3	8.2	1.5		25.5	446.6	+ 45.0
63	บัวใหญ่ Bua Yai	18.0					28.5		46.5	454.8	
64	คง Khong	12.1				34.7	1.8		48.6	484.9	
65	ด่านขุนทด Dan Khun Thot						6.0		6.0	254.0	
66	โนนไทย Non Thai					4.9			4.9	475.9	
67	โนนสูง Non Sung								0.0	424.0	
68	พิมาย Phimai					37.6			37.6	507.7	
69	สีคิ้ว Sikhiu								0.0	213.1	
70	สูงเนิน Sung Noen								0.0	253.5	
71	ปักธงชัย Pak Thong Chai				0.3				0.3	444.5	
72	โชคชัย Chok Chai*					T	T		T	448.6	
73	ครบุรี Khon Buri								0.0	280.8	

สถานีฝน	Station	วันที่และจำนวนน้ำฝนเป็นมิลลิเมตร Date and amount of rainfall in millimeters							ฝนรวม มม.	ฝนรวมตั้งแต่ 1 มกราคม Accumulation rainfall since 1 January	
		มิถุนายน June				กรกฎาคม July				ปริมาณ	สูงต่ำกว่าปกติ
		26	27	28	29	30	1	2	Total rainfall mm.	มม. Amount mm.	Above or below Normal
74 บุรีรัมย์	BURI RAM				10.2	7.8	8.9		26.9	401.2	- 80.8
75 พุทไธสง	Phutthaisong	..	..	..	..	..	..	..	..	..	..
76 สตึก	Satuk					11.3	57.2		68.5	646.2	
77 ลำปลายมาศ	Lam Phai Mat								0.0	257.5	
78 นางรอง	Nang Rong*			T	0.5	28.0	10.9		39.4	635.7	
79 สุรินทร์	SURIN*			1.7	21.4	8.4	1.2	7.5	40.2	399.6	+ 28.3
80 รัตนบุรี	Rattanaburi	6.3				129.5	36.8		172.6	462.1	
81 ท่าตูม	Tha Tum*				0.2	23.4	26.5	25.0	75.1	723.5	
82 สีขรภูมิ	Sikhoraphum					20.3	15.3		35.6	359.6	
83 ปราสาท	Prasat				8.1				8.1	268.4	
84 สังขะ	Sangkha			6.9					6.9	311.6	
85 ศรีสะเกษ	SI SA KET								0.0	276.3	-153.9
86 ราษีไศล	Rasi Salai					49.2			49.2	388.1	
87 กันทรารมย์	Kanthararom					80.9	28.8		109.7	610.8	
88 ขุขันธ์	Khukhan			10.0	18.0	25.0			53.0	464.2	
89 ขุนหาญ	Khun Han								0.0	513.4	
90 กันทรลักษ์	Kantharalak			8.4			45.6		54.0	552.2	
91 อุบลราชธานี	UBON RATCHATHANI*		0.3	T		82.5	15.5	37.9	136.2	812.3	+190.6
92 เขมราฐ	Khemarat			4.2	6.2	73.2	2.3		85.9	643.0	
93 อำนาจเจริญ	Amnat Charoen					36.5			36.5	368.1	
94 ยโสธร	Yasothon					63.4			63.4	398.9	
95 ตระการพืชผล	Trakan Phutphon					73.5	14.1		87.6	542.8	
96 มหาชนะชัย	Maha Chana Chai					106.1	2.8		108.9	564.9	
97 เขื่องใน	Khuang Nai				12.3	60.4			72.7	..	
98 โขงเจียม	Khong Chiam								0.0	1089.9	
99 เดชอุดม	Det Udom			4.8		96.0	17.2		118.0	747.6	
100 บุณฑริก	Buntharik								0.0	606.7	
ภาคกลาง	**CENTRAL PART**										
1 นครสวรรค์	NAKHON SAWAN*	0.6		8.4	T		1.1	8.1	18.2	287.5	-120.7
2 บรรพตพิสัย	Banphot Phisai					T			T	421.6	
3 ชุมแสง	Chumsaeng				7.4				7.4	..	
4 หนองบัว	Nong Bua	28.9							28.9	215.1	
5 ลาดยาว	Lat Yao								0.0	429.9	
6 ท่าตะโก	Tha Tako	10.1					55.5		65.6	260.2	
7 พยุหคีรี	Phayuha Khiri								0.0	385.3	
8 ตากลี	Takhli								0.0	414.0	
9 อุทัยธานี	UTHAI THANI				4.7				4.7	287.1	-127.5
10 สว่างอารมณ์	Sawang Arom								0.0	484.9	
11 บ้านไร่	Ban Rai								0.0	376.2	
12 ทัพทัน	Thap Than				2.1				2.1	422.9	
13 หนองฉาง	Nong Chang								0.0	439.2	

สถานีที่	Station	วันที่และจำนวนน้ำฝนเป็นมิลลิเมตร Date and amount of rainfall in millimeters							ฝนรวม มม. Total rainfall mm.	ฝนรวมตั้งแต่ 1 มกราคม Accumulative rainfall since 1 January	
		มิถุนายน June				กรกฎาคม July				ปริมาณ มม. Amount mm.	สูงต่ำกว่าปกติ Above or below Normal
		26	27	28	29	30	1	2			
14	หนองขาหย่าง Nong Khayang								0.0	402.6	
15	**ชัยนาท** CHAI NAT			1.7					1.7	341.3	- 75.3
16	มโนรมย์ Manorom								0.0	284.2	
17	วัดสิงห์ Wat Sing								0.0	274.3	
18	หันคา Hankha								0.0	..	
19	**สิงห์บุรี** SING BURI	4.3				3.8			8.1	220.3	-152.2
20	อินทร์บุรี In Buri								0.0	281.4	
21	บางระจัน Bang Rachan	33.6							33.6	298.6	
22	พรหมบุรี Phrom Buri	7.1							7.1	330.6	
23	**ลพบุรี** LOP BURI*	T				2.2	T		2.2	300.1	-145.6
24	บ้านหมี่ Ban Mi								0.0	..	
25	บัวชุม Bua Chum*			0.8		1.8	22.0		24.6	308.0	
26	ชัยบาดาล Chai Badan					0.8	6.0		6.8	324.4	
27	พัฒนานิคม Phatthana Nikhom								0.0	..	
28	โคกสำโรง Khok Samrong								0.0	207.7	
29	ท่าวุ้ง Tha Wung	20.6							20.6	250.6	
30	**สุพรรณบุรี** SUPHAN BURI*	T	T			6.4	12.0		18.4	327.9	- 61.9
31	เดิมบางนางบวช Doembang Nangbuat								0.0	..	
32	สามชุก Sam Chuk					2.0			2.0	208.8	
33	ดอนเจดีย์ Don Chedi					64.5			64.5	338.2	
34	ศรีประจันต์ Si Phrachan								0.0	..	
35	อู่ทอง U Thong	0.5				21.3			21.8	363.2	
36	บางปลาม้า Bang Pla Ma	8.0				5.1			13.1	284.1	
37	สองพี่น้อง Song Phi Nong	4.0							4.0	245.7	
38	**อ่างทอง** ANG THONG					48.0			48.0	380.0	- 75.7
39	โพธิ์ทอง Pho Thong	0.9				7.8			8.7	429.9	
40	ไชโย Chaiyo					52.0			52.0	..	
41	วิเศษชัยชาญ Wiset Chai Chan					4.7			4.7	207.1	
42	ป่าโมก Pa Mok					5.7			5.7	339.3	
43	**สระบุรี** SARABURI					40.0			40.0	783.0	+274.3
44	พระพุทธบาท Phra Phutthabat	..	..	..	..	..	..	..	..	..	
45	บ้านหมอ Ban Mo					12.5			12.5	350.7	
46	เสาไห้ Sao Hai					9.6			9.6	312.2	
47	แก่งคอย Kaeng Khoi					24.7	1.4		26.1	298.7	
48	หนองแค Nong Khae						1.3		1.3	426.8	
49	**พระนครศรีอยุธยา PHRA NAKHON SI AYUTTHAYA**					35.8			35.8	375.0	- 61.2
50	ท่าเรือ Tha Rua					4.8			4.8	341.0	
51	ผักไห่ Phak Hai								0.0	321.5	
52	บางบาล Bang Ban								0.0	364.3	
53	เสนา Sena	..	..	..	..	..	..	..	..	..	
54	บางไทร Bang Sai								0.0	389.5	

สถานีฝน	Station	วันที่และจำนวนน้ำฝนเป็นมิลลิเมตร Date and amount of rainfall in millimeters							ฝนรวม มม. Total rainfall mm.	ฝนรวมตั้งแต่ 1 มกราคม Accumulative rainfall since 1 January	
		มิถุนายน June			กรกฎาคม July					ปริมาณ มม. Amount mm.	ลุกล้ำกว่าปกติ Above or below Normal
		26	27	28	29	30	1	2			
55 บางปะอิน	Bang Pa-in								0.0	414.0	
56 ปทุมธานี	PATHUM THANI		2.1	3.2			0.6		5.9	265.7	-233.8
57 หนองเสือ	Nong Sua	..	..	..	..	..	..	..	..	..	
58 ธัญบุรี	Thanyaburi								0.0	376.0	
59 รังสิต	Rangsit		3.6	0.5					4.1	404.2	
60 ลำลูกกา	Lam Luk Ka	..	..	..	..	..	..	..	..	..	
61 นนทบุรี	NONTHABURI								0.0	356.0	- 67.0
62 บางบัวทอง	Bang Bua Thong	T	0.7						0.7	415.4	
63 ธนบุรี	THON BURI								0.0	331.9	+ 13.9
64 ตลิ่งชัน	Taling Chan	..	..	..	..	..	..	..	..	..	
65 บางขุนเทียน	Bang Khun Thian								0.0	..	
66 ราษฎร์บูรณะ	Rat Burana	..	..	..	..	..	..	..	..	..	
67 พระนคร	PHRA NAKHON*			0.3	T		2.0		2.3	370.5	-115.9
68 สนามบินดอนเมือง	Don Muang Airport*		3.2			T	T		3.2	426.4	-107.4
69 บางเขน	Bang Khen					T			T	513.0	
70 มินบุรี	Min Buri								0.0	..	
71 ลาดกระบัง	Lat Krabang								0.0	..	
72 ศูนย์วิจัยบางนา	Bangk Na*				1.0		2.5		3.5	356.5	
73 กาญจนบุรี	KANCHANABURI*	74.1		T	T	9.1	5.7	1.6	90.5	404.1	+ 3.5
74 สังขละบุรี	Sangkhla Buri	0.2	28.8	42.3					71.3	..	
75 เหมืองปีล็อก	Pilok	44.4	50.2	65.8	16.8				177.2	..	
76 ทองผาภูมิ	Thong Pha Phum*	2.0	6.1	14.8	1.5	2.8	1.4	3.3	31.9	821.3	
77 ศรีสวัสดิ์	Si Sawat	..	..	..	..	..	..	..	..	..	
78 ไทรโยค	Sai Yok	..	..	..	..	..	..	..	..	..	
79 พนมทวน	Phanom Thuan	..	..	..	..	..	..	..	..	..	
80 ท่าม่วง	Tha Muang	5.7							5.7	352.9	
81 นครปฐม	NAKHON PATHOM			0.5	T		12.4		12.9	204.0	-251.1
82 บางเลน	Bang Len								0.0	..	
83 นครชัยศรี	Nakhon Chaisi						13.7		13.7	395.7	
84 ราชบุรี	RATCHABURI								0.0	322.9	- 10.8
85 บ้านโป่ง	Ban Pong						1.3		1.3	205.2	
86 โพธาราม	Photharam								0.0	322.8	
87 ดำเนินสะดวก	Damnoen Saduak								0.0	338.8	
88 ปากท่อ	Pak Tho	17.4				0.4	3.8		21.6	361.3	
89 สมุทรสงคราม	SAMUT SONGKHRAM		T			1.4	4.8		6.2	400.6	+ 46.2
90 บางคณฑี	Bang Khonthi								0.0	363.2	
91 อัมพวา	Amphawa								0.0	430.6	
92 สมุทรสาคร	SAMUT SAKHON								0.0	356.0	-113.2
93 กระทุ่มแบน	Kratum Baen								0.0	..	
94 สมุทรปราการ	SAMUT PRAKAN								0.0	393.3	-145.4
95 บางพลี	Bang Phli								0.0	537.3	

Station	วันที่และจำนวนน้ำฝนเป็นมิลลิเมตร Date and amount of rainfall in millimeters							ฝนรวม มม. Total rainfall mm.	ฝนรวมตั้งแต่ 1 มกราคม Cumulative rainfall from January	
	มิถุนายน June			กรกฎาคม July					ปริมาณ มม. Amount mm.	สูงต่ำกว่าปกติ Above or below Normal
	26	27	28	29	30	1	2			
ภาคตะวันออก EASTERN PART										
1 นครนายก NAKHON NAYOK	27.2		3.6	22.5	2.4	14.6		70.3	581.7	-137.9
2 บ้านนา Ban Na				16.7				16.7	420.7	
3 ปากพลี Pak Phli	8.5		17.1	2.0		14.5		42.1	602.4	
4 องครักษ์ Ongkharak			20.5	1.8				22.3	455.8	
5 ปราจีนบุรี PRACHIN BURI*	16.4	0.1	6.9	11.6	18.2	3.3		56.5	612.5	- 75.1
6 ประจันตคาม Prachantakham	44.0							44.0	..	
7 บ้านสร้าง Ban Sang	6.5	T		1.3	3.9	0.8		12.5	568.1	
8 ศรีมหาโพธิ Si Maha Phot	10.0		4.0	5.4		2.7		22.	26.8	
9 กบินทร์บุรี Kabin Buri*	2.9		7.2	0.3	1.9	8.2		20.	15.1	
10 สระแก้ว Sa Kaeo		1.0		2.7	4.5	11.5		19.7	506.7	
11 วัฒนานคร Watthana Nakhon		1.2		2.7		39.5		43.4	604.5	
12 อรัญประเทศ Aranyaprathet*	2.9	5.3	0.1	13.9	T	59.3	11.0	92.5	558.7	- 73.0
13 ฉะเชิงเทรา CHACHOENGSAO	..	..	..	..	..	..	..	..		..
14 บ้านโพธิ์ Ban Pho	..	..	..	..	..	..	..	..	..	
15 ชลบุรี CHON BURI*	37.0				8.0	4.3		49.3	356.7	-161.6
16 พานทอง Phan Thong	12.6							12.6	460.5	
17 บ้านบึง Ban Bung	3.8					10.7		14.5	316.1	
18 เกาะสีชัง Ko Sichang*	4.3		T	T	T	T		4.3	300.1	
19 ศรีราชา Si Racha	T		T		T			T	366.2	
20 สัตหีบ Sattahip*	0.5			0.9				1.4	589.4	+113
21 ระยอง RAYONG	78.5		1.0	0.2		2.2		81.9	356.2	- 97.3
22 บ้านฉาง Ban Chang			3.8					3.8	552.3	
23 แกลง Klaeng	31.2		0.8	T				32.0	556.6	
24 จันทบุรี CHANTHABURI*	19.7	19.7	3.5	17.0	9.5	50.6	10.4	130.4	854.2	-290.1
25 ท่าใหม่ Tha Mai	29.4							29.4	573.4	
26 มะขาม Makham	68.6		16.2	34.6				119.4	455.8	
27 ตราด TRAT	49.2		14.6	40.1	27.3	102.4		241.6	1365.2	+ 11.8
28 เขาสมิง Khao Saming	52.8			71.2				124.0	863.4	
29 แหลมงอบ Laem Ngop	16.6		4.4	32.7				53.7	973.2	
30 คลองใหญ่ Khlong Yai*	36.8	18.3	27.5	36.2	31.0	41.0	24.6	215.4	1418.6	-333.5
ภาคใต้ SOUTHERN PART										
1 เพชรบุรี PHETCHABURI	25.7					4.6		30.3	351.8	+ 78.8
2 บ้านแหลม Ban Laem						3.5		3.5	185.9	
3 บ้านลาด Ban Lat	39.9							39.9	295.1	
4 ท่ายาง Tha Yang								0.0	268.8	
5 ชะอำ Cha-am				3.0				3.0	219.4	
6 ประจวบคีรีขันธ์ PRACHUAP KHIRI KHAN*	T	T	11.2	1.2		5.9	0.1	18.4	377.1	- 49.4
7 หัวหิน Hua Hin*	T		T	T	0.3	T	T	0.3	364.5	+ 26.6
8 ปราณบุรี Pran Buri								0.0	..	
9 ชุมพร CHUMPHON*	15.3	0.5	0.4	2.0	3.6	7.5	2.6	31.9	486.9	-383.9

สถานีฝน	Station	วันที่และจำนวนน้ำฝนเป็นมิลลิเมตร Date and amount of rainfall in millimeters							ฝนรวม มม. Total rainfall mm.	ฝนรวมตั้งแต่ 1 มกราคม Accumulative rainfall since 1 January	
		มิถุนายน June			กรกฎาคม July					ปริมาณ Mil. Amount mm.	ถูกต้องกว่าปกติ Above or below Normal
		26	27	28	29	30	1	2			
10 ท่าแซะ	Tha Sae	3.9		1.6	2.5		5.1		13.3	510.0	
11 สวี	Sawi		2.4			7.5			9.9	312.9	
12 หลังสวน	Lang Suan	..	..	..	..	..	..	..	..	..	
13 สุราษฎร์ธานี	SURAT THANI*	10.7	T	1.0	0.2			1.6	13.5	337.8	-161.9
14 ไชยา	Chaiya								0.0	276.0	
15 เกาะสมุย	Ko Samui*	2.7	0.3	18.3		12.6	1.2	9.5	44.6	573.8	
16 พุนพิน	Phunphin	1.8		1.6	0.3				3.7	371.5	
17 ท่าฉาง	Tha Chang	3.8	12.4						16.2	387.9	
18 กาญจนดิษฐ์	Kanchanadit	..	..	..	..	..	..	..	..	..	
19 บ้านนาสาร	Ban Na San			23.1	6.3				29.4	446.1	
20 นครศรีธรรมราช	NAKHON SI THAMMARAT*		0.5	1.0	3.6		T		5.1	599.0	-279.3
21 สิชล	Sichon		11.4	5.4	4.1	14.9			35.8	622.3	
22 ท่าศาลา	Tha Sala			18.1	20.0				38.1	508.1	
23 ฉวาง	Chawang			7.2	7.5				14.7	482.2	
24 ทุ่งสง	Thung Song				40.5				40.5	548.6	
25 ร่อนพิบูลย์	Ron Phibun				30.2				30.2	286.2	
26 ปากพนัง	Pak Phanang				11.2				11.2	656.7	
27 พัทลุง	PHATTHALUNG	16.1	16.2						32.3	..	
28 ควนขนุน	Khuan Khanun		18.6						18.6	446.8	
29 ปากพยูน	Pak Phayun		24.6						24.6	..	
30 เขาชัยสน	Khao Chaison		39.8						39.8	417.2	
31 สงขลา	SONGKHLA*		7.9	0.5	0.3	T			8.7	261.7	-252.5
32 รัตภูมิ	Rattaphum		31.1	2.4					33.5	332.1	
33 หาดใหญ่	Hat Yai		22.3						22.3	376.8	
34 สะเดา	Sadao								0.0	373.8	
35 ปัตตานี	PATTANI*			23.1		19.3			42.4	388.9	+ 68.9
36 หนองจิก	Nong Chik								0.0	..	
37 ยะหริ่ง	Yaring		62.2	6.0					68.2	..	
38 มายอ	Mayo					10.4			10.4	..	
39 โคกโพธิ์	Khok Pho								0.0	..	
40 ปะนาเระ	Panare		4.7		3.9				8.6	..	
41 ยะลา	YALA			T					T	574.1	..
42 ยะหา	Yaha			2.4					2.4	378.0	
43 รามัน	Raman			25.5					25.5	553.5	
44 บันนังสตา	Bannang Satar			17.1					17.1	399.8	
45 เบตง	Betong			3.1					3.1	723.4	
46 นราธิวาส	NARATHIWAT*	6.7		3.2					9.9	456.8	-519.7
47 ยิ่งอ	Yi-ngo			19.6					19.6	..	
48 ระแงะ	Rangae			5.0					5.0	124.3	
49 ตากใบ	Tak Bai								0.0	223.6	
50 สุไหงโกลก	Sungai Kolok								0.0	788.0	

สถานีตรวจอากาศ	Station	วันที่และจำนวนน้ำฝนเป็นมิลลิเมตร Date and amount of rainfall in millimeters							ฝนรวม มม. Total rainfall mm.	ฝนรวมตั้งแต่ 1 มกราคม Accumulative rainfall since 1 January	
		มิถุนายน June			กรกฎาคม July					ปริมาณ มม. Amount mm.	สูงต่ำกว่าปกติ Above or below Normal
		26	27	28	29	30	1	2			
51 ระนอง	RANONG*	49.4	12.0	65.9	50.6	23.9	5.0	4.5	211.3	1204.8	-362.3
52 กระบุรี	Kra Buri		34.8		39.5				74.3	..	
53 พังงา	PHANGNGA	..	..	..	..	..	..	..	..	..	..
54 ตะกั่วป่า	Takua Pa	18.4		11.9	46.4	40.5	2.4		119.6	1628.6	
55 กะปง	Kapong			31.5	20.1				51.6	1112.2	
56 ท้ายเหมือง	Thai Muang			19.3	30.9	12.5			72.7	905.0	
57 ตะกั่วทุ่ง	Takua Thung			25.0	11.1				36.1	841.5	
58 ทับปุด	Thap Put	11.6		8.2	20.1	9.5			49.4	1030.1	
59 ภูเก็ต	PHUKET*	T		14.0	27.4	3.6			45.0	642.5	-238.4
60 สนามบินภูเก็ต	Phuket Airport*			12.6	28.0	11.0	0.4		52.0	743.4	
61 กระบี่	KRABI			10.2	43.8				54.0	449.6	..
62 อ่าวลึก	Ao Luk		T	7.0	9.5	T			16.5	723.3	
63 คลองท่อม	Khlong Tom	T		52.6	17.9		2.9		73.4	571.6	
64 ตรัง	TRANG	28.5		10.9	20.5				59.9	..	
65 สนามบินตรัง	Trang Airport*	23.5	2.2	1.8	4.0				31.5	465.5	-406.3
66 สิเกา	Sikao	9.1		24.2	4.9				38.2	390.8	
67 ย่านตาขาว	Yan Ta Khao		18.4						18.4	452.6	
68 ปะเหลียน	Palian	2.9		3.3					6.2	345.1	
69 สตูล	SATUN		3.1	11.9	3.6				18.6	458.2	-372.8
70 ทุ่งหว้า	Thung Wa	30.5		3.0					33.5	562.7	

หมายเหตุ

ฝนรายวัน (สถานีของกรมอุตุนิยมวิทยา)
= ปริมาณฝนรวมในช่วงเวลา ๒๔ ชั่วโมง ตั้งแต่เวลา ๐๗.๐๐ น. ของวันนั้น จนถึงเวลา ๐๗.๐๐ น. ของวันรุ่งขึ้น

ฝนรายวัน (สถานีฝนอำเภอหรือจังหวัด)
= ปริมาณฝนรวมในช่วงเวลา ๒๔ ชั่วโมง ตั้งแต่เวลา ๐๙.๐๐ น. ของวันนั้น จนถึงเวลา ๐๙.๐๐ น. ของวันรุ่งขึ้น

ช่องว่าง = ไม่มีฝนหรือยังไม่ได้รับรายงาน
.. = ไม่มีรายงาน
T = ฝนตกเล็กน้อยวัดได้ไม่ถึง ๐.๑ มม.
* = สถานีของกรมอุตุนิยมวิทยา

Remark :

Daily rainfall (Meteorological Department's station)
= Total rainfall amount of 24-hour period from 07.00 a.m. of the recorded date to 07.00 a.m. of the next day.

Daily rainfall (Voluntary observing station)
= Total rainfall amount of 24-hour period from 09.00 a.m. of the recorded date to 09.00 a.m. of the next day.

Blank = No rain or report not arrived
.. = No report.
T = Slight rain; less than 0.1 mm.
* = Meteorological Department's station.

อุณหภูมิสูงสุดและต่ำสุดประจำวันที่ ๒๖ มิถุนายน – ๒ กรกฎาคม ๒๕๑๕

Daily Max. and Min. Temperature 26 June – 2 July 1972

สถานี Station	อุณหภูมิสูงสุดและต่ำสุดเป็นองศา ซ. Max. and Min. Temperature in degree C.							เฉลี่ยสูงสุด ต่ำสุด Average Max. Min.	เฉลี่ยในสัปดาห์ Weekly Mean	ค่าปกติประจำเดือน Monthly Normal
	26	27	28	29	30	1	2			
ภาคเหนือ NORTHERN PART										
1 เชียงราย CHIANG RAI	33.5 23.6	32.9 24.2	33.0 23.5	29.9 22.1	31.7 23.0	30.8 22.4	30.8 22.9	31.8 23.1	27.5	27.4
2 แม่ฮ่องสอน MAE HONG SON	36.2 26.4	33.4 21.6	33.7 24.8	33.0 24.0	33.2 24.5	32.3 22.7	33.0 24.5	33.5 24.1	28.8	27.6
3 เชียงใหม่ CHIANG MAI	35.7 23.3	34.3 23.5	34.2 24.3	33.5 24.5	33.4 22.6	32.2 23.5	32.2 23.2	33.6 23.6	28.6	27.9
4 น่าน NAN	35.7 24.1	35.4 23.8	34.4 24.1	31.5 22.5	33.0 24.3	31.5 25.0	27.4 23.7	32.7 23.9	28.3	28.6
5 ท่าวังผา Tha Wang Pha	34.6 24.4	33.3 24.3	32.9 24.6	31.7 21.6	33.3 23.5	31.2 24.7	.. 23.6	32.8 23.8	28.3	..
6 ลำปาง LAMPANG	37.5 24.5	33.9 23.2	33.9 23.3	32.5 24.3	33.6 24.0	33.9 24.2	33.6 23.2	34.0 23.8	28.9	28.4
7 แม่สะเรียง Mae Sariang	32.7 24.2	31.7 24.9	32.3 22.8	30.3 22.8	34.0 23.1	28.7 23.9	30.9 22.5	31.4 23.5	27.5	27.5
8 แพร่ PHRAE	36.3 24.7	35.2 23.1	35.4 24.3	33.6 24.5	34.3 25.1	29.6 25.6	33.2 24.0	33.9 24.5	29.2	28.2
9 อุตรดิตถ์ UTTARADIT	36.4 25.0	35.3 22.7	35.5 24.5	32.6 24.6	35.2 23.9	27.1 25.0	33.1 23.7	33.6 24.2	28.9	28.9
10 สนามบินอุตรดิตถ์ Uttaradit Airport	33.7 25.6	34.8 24.9	34.2 24.8	32.6 25.2	34.3 25.0	27.2 24.7	.. ..	32.8 25.1	29.0	..
11 ตาก TAK	35.7 27.3	34.9 27.2	34.0 25.0	31.5 24.5	34.9 25.1	30.2 25.7	33.8 26.3	33.3 25.9	29.6	28.5
12 พิษณุโลก PHITSANULOK	35.8 25.5	35.1 24.6	34.2 23.8	31.6 24.8	34.0 24.9	27.7 25.1	31.2 24.8	32.8 24.7	28.8	29.1
13 แม่สอด Mae Sot	32.9 24.1	30.4 24.6	29.1 22.7	28.9 22.6	32.1 23.3	28.4 23.5	30.2 24.1	30.3 23.6	27.0	27.1
14 เพชรบูรณ์ PHETCHABUN	33.9 24.2	34.0 24.4	33.2 24.0	32.2 24.4	32.7 23.8	29.0 24.2	29.6 24.2	32.1 24.2	28.2	28.2
15 หล่มสัก Lom Sak	33.8 24.2	33.2 24.4	33.1 24.3	29.8 24.2	32.6 24.3	29.2 22.6	.. 24.2	32.0 24.0	28.0	..
16 วิเชียรบุรี Wichian Buri	33.8 23.5	33.0 22.8	32.8 24.5	31.4 24.6	33.8 23.7	29.2 24.1	32.9 24.9	32.4 24.0	28.2	..
ภาคตะวันออกเฉียงเหนือ NORTHEASTERN PART										
1 หนองคาย NONG KHAI	33.7 25.5	33.7 26.2	33.3 25.1	30.4 23.3	30.4 24.5	32.2 24.2	29.8 23.1	31.9 24.6	28.3	28.2
2 เลย LOEI	35.0 24.2	32.9 23.6	35.0 23.3	32.0 24.7	31.7 24.1	29.2 22.2	32.0 22.5	32.5 23.5	28.0	28.0
3 อุดรธานี UDON THANI	34.2 25.0	33.4 25.7	33.5 25.7	30.2 25.7	31.8 25.0	30.9 23.4	29.2 23.5	31.8 24.9	28.4	28.8
4 สกลนคร SAKON NAKHON	33.2 25.0	33.5 26.2	33.2 26.1	32.5 25.7	30.6 24.0	28.5 22.7	28.0 23.2	31.4 24.7	28.1	28.3
5 นครพนม NAKHON PHANOM	34.2 23.7	32.9 26.0	31.0 24.0	30.3 24.0	31.2 22.3	27.5 24.0	29.6 23.3	31.0 23.9	27.5	27.8
6 มุกดาหาร Mukdahan	32.7 24.3	31.4 24.8	32.1 24.2	31.3 25.2	29.6 25.3	27.9 23.7	29.5 22.4	30.6 24.3	27.5	28.3
7 ขอนแก่น KHON KAEN	33.4 23.5	32.2 24.8	33.0 24.3	32.5 24.4	33.7 24.1	31.2 22.3	30.4 22.8	32.3 23.7	28.0	28.9
8 โคสุมพิสัย Kosum Phisai	34.9 24.2	32.7 25.2	32.0 24.7	32.6 24.6	34.1 24.3	31.6 22.2	.. 24.1	32.8 24.2	28.5	..
9 ร้อยเอ็ด ROI ET	32.3 24.2	32.3 25.3	33.2 25.2	32.4 25.2	32.3 24.2	30.2 22.3	30.0 24.2	31.8 24.4	28.1	28.6
10 ชัยภูมิ CHAIYAPHUM	32.9 24.0	32.9 24.4	32.8 24.0	31.2 24.0	33.8 23.6	30.1 23.1	31.4 23.6	31.9 23.8	27.9	28.4
11 อุบลราชธานี UBON RATCHATHANI	31.9 25.1	31.5 25.0	32.2 24.7	32.2 24.9	31.4 24.1	27.1 22.8	29.3 23.3	30.8 24.3	27.6	28.5
12 สุรินทร์ SURIN	32.7 23.5	32.3 23.3	33.4 24.1	33.2 23.9	32.5 24.7	30.2 24.4	31.8 24.1	32.3 24.0	28.2	28.6
13 ท่าตูม Tha Tum	33.0 23.9	32.2 25.0	33.1 24.8	32.4 24.7	33.3 24.7	28.7 24.5	29.2 23.3	31.7 24.4	28.1	..
14 หนองรอง Nang Rong	31.8 23.1	32.9 24.8	33.8 23.5	32.8 23.6	33.3 23.9	34.8 23.9	.. 23.8	33.2 23.8	28.5	..

สถานี	Station	อุณหภูมิสูง-ต่ำ และค่าเฉลี่ยรายวัน °ซ. Max. and Min. Temperature in degree C.							เฉลี่ยสูง-ต่ำ Average Max. Min.	เฉลี่ยในสัปดาห์ Weekly Mean	ค่าปกติประจำเดือน Monthly Normal
		26	27	28	29	30	1	2			
นครราชสีมา	NAKHON RATCHASIMA	32.4 / 23.4	32.4 / 23.4	34.0 / 23.6	32.8 / 22.7	33.2 / 23.1	31.0 / 23.5	32.9 / 24.7	33.2 / 23.6	28.4	28.7
16 โชคชัย	Chok Chai	31.7 / 23.4	31.0 / 24.2	32.6 / 24.4	31.8 / 23.8	32.4 / 23.2	31.1 / 23.1	24.8	32.1 / 24.1	28.1	..
ภาคกลาง	**CENTRAL PART**										
1 นครสวรรค์	NAKHON SAWAN	33.0 / 24.7	33.1 / 25.1	34.6 / 25.6	33.2 / 25.2	33.4 / 25.2	33.6 / 25.3	34.6 / 25.4	34.4 / 25.2	29.8	29.6
2 ลพบุรี	LOP BURI	34.1 / 24.2	33.5 / 24.5	35.2 / 24.6	34.2 / 24.2	34.7 / 23.9	32.5 / 24.0	33.1 / 25.0	33.3 / 24.1	28.7	28.9
3 สุพรรณบุรี	SUPHAN BURI	33.4 / 24.0	33.4 / 24.4	35.2 / 24.3	34.2 / 24.2	33.5 / 23.5	32.5 / 23.5	32.2 / 24.0	33.5 / 23.8	28.7	29.6
4 กาญจนบุรี	KANCHANABURI	33.8 / 24.0	32.2 / 24.3	33.8 / 24.9	33.2 / 24.2	33.4 / 23.4	32.2 / 23.3	30.0 / 24.3	32.9 / 23.3	28.4	29.0
5 ทองผาภูมิ	Thong Pha Phum	33.0 / 24.0	33.5 / 24.5	34.2 / 25.0	33.6 / 24.6	33.0 / 22.0	33.2 / 23.2	30.7 / 23.5	33.8 / 23.0	26.4	..
6 สนามบินดอนเมือง	Dong Murang Airport	33.2 / 25.2	33.6 / 25.6	34.2 / 25.9	33.2 / 25.2	32.7 / 23.1	32.9 / 24.5	32.7 / 25.2	32.8 / 24.5	28.6	29.2
7 พระนคร	PHRA NAKHON	32.9 / 25.8	32.8 / 25.7	33.9 / 25.9	32.4 / 24.4	33.0 / 24.0	32.8 / 25.3	32.8 / 25.4	32.4 / 25.2	28.8	29.0
8 สุขุมวิท ๑ บางนา	Bang Na	33.2 / 25.7	33.2 / 25.4	33.4 / 25.1	32.4 / 24.2	34.2 / 25.5	32.0 / 25.3	34.2 / 25.6	33.2 / 25.0	29.2	..
ภาคตะวันออก	**EASTERN PART**										
1 ปราจีนบุรี	PRACHIN BURI	33.0 / 23.0	32.2 / 23.2	33.2 / 23.3	33.0 / 23.9	33.2 / 23.3	32.6 / 23.2	31.5 / 24.5	32.6 / 23.5	28.1	28.7
2 กบินทร์บุรี	Kabin Buri	32.6 / 23.6	32.6 / 24.6	33.0 / 24.0	33.4 / 23.6	33.6 / 23.6	32.0 / 24.0	24.3	32.1 / 24.0	28.1	..
3 อรัญประเทศ	Aranyaprathet	33.7 / 23.9	33.2 / 23.5	33.6 / 23.8	34.5 / 24.5	34.2 / 23.2	32.2 / 24.3	29.0 / 23.5	32.7 / 23.6	28.2	28.6
4 ชลบุรี	CHON BURI	32.2 / 25.1	32.0 / 24.2	31.9 / 26.2	31.6 / 24.6	32.9 / 25.3	31.0 / 25.0	31.0 / 26.6	31.8 / 25.3	28.6	29.0
5 เกาะสีชัง	Ko Si Chang	31.8 / 27.0	31.3 / 25.1	31.0 / 27.9	30.9 / 27.2	31.4 / 26.3	31.0 / 27.1	30.2 / 28.4	31.1 / 27.2	29.2	29.4
6 สัตหีบ	Sattahip	33.4 / 27.0	33.0 / 26.3	32.6 / 27.3	32.0 / 26.5	32.6 / 27.3	32.3 / 27.3	32.1 / 27.5	32.5 / 27.0	29.8	29.6
7 ระยอง	RAYONG	30.5 / 27.2	31.8 / 25.8	32.2 / 26.6	30.4 / 25.4	32.2 / 26.2	30.3 / 27.7	27.0	31.7 / 25.7	29.0	..
8 จันทบุรี	CHANTHABURI	30.4 / 22.4	30.2 / 24.0	31.4 / 24.3	31.5 / 24.0	31.4 / 23.7	29.9 / 23.7	23.6	29.9 / 23.5	26.8	27.7
9 คลองใหญ่	Khlong Yai	30.0 / 22.5	29.4 / 21.4	31.2 / 22.5	31.2 / 24.2	31.4 / 22.9	30.4 / 22.6	28.2 / 22.5	29.8 / 22.6	25.2	27.2
ภาคใต้	**SOUTHERN PART**										
1 หัวหิน	Hua Hin	34.0 / 25.1	34.0 / 23.9	32.0 / 25.2	31.7 / 24.2	31.9 / 24.0	33.0 / 24.9	31.0 / 25.8	32.5 / 24.7	26.2	29.0
2 ประจวบคีรีขันธ์	PRACHUAP KHIRI KHAN	31.1 / 24.8	32.0 / 25.2	30.0 / 24.3	30.5 / 24.1	31.2 / 23.2	31.0 / 24.3	30.0 / 23.9	30.8 / 24.3	27.6	28.5
3 ชุมพร	CHUMPHON	30.6 / 23.9	28.7 / 23.3	29.1 / 22.8	30.8 / 25.0	32.2 / 23.2	33.0 / 22.5	32.0 / 25.1	30.9 / 23.1	27.0	27.6
4 สุราษฎร์ธานี	SURAT THANI	33.5 / 23.2	32.7 / 23.5	33.9 / 25.8	34.2 / 24.2	33.7 / 22.8	34.2 / 22.5	33.7 / 23.5	33.7 / 23.2	28.5	28.1
5 เกาะสมุย	Ko Samui	32.4 / 25.4	31.8 / 25.2	33.4 / 24.5	31.3 / 23.1	33.0 / 25.4	33.3 / 23.7	31.2 / 26.2	32.6 / 24.8	28.4	..
6 นครศรีธรรมราช	NAKHON SI THAMMARAT	32.8 / 23.5	33.1 / 24.2	33.5 / 23.0	33.2 / 23.5	32.8 / 22.5	34.0 / 22.2	31.7 / 22.8	33.0 / 23.1	28.1	28.4
7 สงขลา	SONGKHLA	33.2 / 24.5	31.0 / 24.7	33.9 / 22.3	34.5 / 23.8	33.6 / 24.1	32.7 / 24.6	35.4 / 24.5	33.5 / 24.1	28.8	28.5
8 ปัตตานี	PATTANI	34.3 / 23.9	33.6 / 24.4	33.4 / 22.7	33.9 / 23.1	33.2 / 23.5	34.5 / 23.0	34.5 / 23.0	33.9 / 23.4	28.7	28.2
9 นราธิวาส	NARATHIWAT	33.5 / 24.5	31.0 / 23.5	32.0 / 23.8	32.7 / 23.3	33.0 / 24.0	32.5 / 24.5	32.8 / 24.5	32.5 / 24.0	28.3	27.7
10 ระนอง	RANONG	31.0 / 23.0	27.3 / 20.3	29.0 / 22.2	29.6 / 21.7	31.0 / 22.0	32.0 / 21.1	31.5 / 23.0	30.2 / 21.9	26.1	26.7
11 ภูเก็ต	PHUKET	30.5 / 24.0	33.4 / 24.2	33.0 / 24.3	31.7 / 24.2	33.7 / 22.7	31.6 / 22.5	32.0 / 24.0	32.0 / 23.7	27.9	27.8
12 สนามบินภูเก็ต	Phuket Airport	31.0 / 24.1	31.9 / 24.6	31.8 / 24.0	30.9 / 23.2	30.3 / 23.2	32.0 / 23.0	31.0 / 23.9	31.3 / 23.7	27.5	27.7
13 สนามบินตรัง	Trang Airport	33.6 / 23.6	33.0 / 23.0	33.5 / 22.5	33.5 / 23.1	33.0 / 22.8	34.3 / 23.2	33.2 / 23.7	33.9 / 23.2	28.1	27.6

แก้ไขเพิ่มเติมรายงานอากาศประจำสัปดาห์ฉบับที่ ๒๖/๒๕๑๕ เนื่องจากได้รับรายงานภายหลัง

Correction in weekly weather report No. 26/1972 for late report rainfall data

สถานีฝน	Station	วันที่และจำนวนน้ำฝนเป็นมิลลิเมตร Date and amount of rainfall in millimeters มิถุนายน June							ฝนรวม มม. Total rainfall mm.	ฝนรวมตั้งแต่ 1 มกราคม Accumulative rainfall since 1 January	
		19	20	21	22	23	24	25		ปริมาณ มม. Amount mm.	สูงต่ำกว่าปกติ Above or below Normal
	ภาคเหนือ NORTHERN PART										
10	พาน Phan							2.4	2.4	299.0	- 35.7
39	เกาะคา Ko Kha							13.2	13.2	423.1	+ 59.4
40	สบปราบ Sop Prap							5.0	7.3	276.8	-106.5
46	เด่นชัย Den Chai							8.4	39.4	254.3	-188.0
52	สา Sa							18.4	24.4	230.3	-181.9
65	สุโขทัย SUKHOTHAI							4.2	31.8	177.6	-161.7
75	กำแพงเพชร KAMPHAENG PHET							2.0	2.0	141.9	-195.6
76	พรานกระต่าย Phan Kratai							2.1	7.8	245.0	-198.1
86	หล่มสัก Lom Sak*							0.5	36.0	288.4	-129.4
	ภาคตะวันออกเฉียงเหนือ NORTHEASTERN PART										
2	เชียงคาน Chiang Khan							0.8	37.0	370.9	-140.9
10	บึงกาฬ Bung Kan							3.3	29.4	1263.3	+342.5
20	พรรณานิคม Phanna Nikhom							8.7	46.0	544.0	- 66.7
22	บ้านแพง Ban Phaeng							0.8	35.1	525.2	-456.7
23	ท่าอุเทน Tha Uthen							0.3	19.4	596.5	-140.9
41	เชียงยืน Chiang Yun							17.6	29.9	485.2	
42	กันทรารมย์ Kantharawichai							3.2	24.5	494.2	
43	โกสุมพิสัย Kosum Phisai*							0.8	59.8	716.5	
51	มัญจาคีรี Mancha Khiri							11.4	11.4	265.2	
52	ชนบท Chonnabot							3.5	29.7	430.8	
54	พล Phon							25.0	97.7	394.9	
55	หนองสองห้อง Nong Song Hong							26.0	47.0	464.2	
57	เกษตรสมบูรณ์ Kaset Sombun							4.9	38.2	180.3	
58	ภูเขียว Phu Khieo							37.5	50.0	308.8	
60	จัตุรัส Chatturat							19.3	19.3	256.4	
61	บำเหน็จณรงค์ Bamnet Narong							8.5	8.5	340.2	
63	บัวใหญ่ Bua Yai							68.0	68.0	408.3	
64	โคง Khong							54.9	74.2	436.3	
65	ด่านขุนทด Dan Khun Thot							28.6	28.6	248.0	
66	โนนไทย Non Thai							10.2	25.7	471.0	
67	โนนสูง Non Sung							38.8	48.5	424.0	
68	พิมาย Phimai						15.6	33.6	63.4	470.1	
69	สีคิ้ว Sikhiu							48.1	50.0	213.1	
70	สูงเนิน Sung Noen							6.5	6.5	253.5	

สถานีฝน	Station	วันที่และจำนวนน้ำฝนเป็นมิลลิเมตร Date and amount of rainfall in millimeters							ปริมาณ มม. Total rainfall mm.	ฝนสะสมตั้งแต่ 1 มกราคม Accumulative rainfall since 1 January	
		มิถุนายน June								ปริมาณ มม. Amount mm.	สูงกว่าหรือต่ำกว่าปกติ Above or below Normal
		19	20	21	22	23	24	25			
ปักธงชัย	Pak Thong Chai							26.1	101.6	444.2	
โชคชัย	Chok Chai*							5.3	52.0	448.6	
ครบุรี	Khon Buri							16.3	22.0	280.8	
บุรีรัมย์	BURI RAM							45.8	45.8	374.3	- 69.1
สตึก	Satuk							4.1	63.0	577.7	
ลำปลายมาศ	Lam Plai Mat							21.1	29.6	257.5	
นางรอง	Nang Rong*							22.3	84.9	596.3	
ปราสาท	Prasat							7.8	28.8	260.3	
เขมราฐ	Khemarat							34.2	38.2	557.1	
อำนาจเจริญ	Amnat Charoen						40.9		46.0	331.6	
ตระการพืชผล	Trakan Phutphon							2.3	2.3	455.2	
มหาชนะชัย	Maha Chana Chai							1.1	1.1	456.0	
เขื่องใน	Khuang Nai							5.6	5.6	..	
โขงเจียม	Khong Chiam							80.3	80.3	1089.9	
เดชอุดม	Det Udom							3.5	36.9	629.6	
<u>ภาคกลาง</u>	<u>CENTRAL PART</u>										
ชัยนาท	CHAI NAT							0.8	59.1	335.6	- 58.2
บ้านบุ่ม	Bua Chum*							33.1	33.5	283.4	
ชัยบาดาล	Chai Badan							17.8	20.1	317.6	
เด่นบางนางบวช	Doembang NangBuat							33.5	58.1	..	
สามชุก	Sam Chuk							68.8	106.6	206.8	
ดอนเจดีย์	Don Chedi					32.8			84.8	273.7	
อู่ทอง	U Thong							48.3	60.7	347.4	
บางปลาม้า	Bang Pa Ma							10.9	61.5	271.0	
สองพี่น้อง	Song Phi Nong							10.3	34.3	241.7	
อางทอง	ANG THONG							4.0	13.3	332.0	- 90.9
โพธิ์ทอง	Pho Thong							32.4	59.6	421.2	
ไชโย	Chaiyo						37.5		37.5	..	
บ้านหมอ	Ban Mo							18.7	18.7	338.2	
เสาไห้	Sao Hai							25.4	51.6	302.6	
หนองแค	Nong Khae							8.2	8.2	419.5	
ท่าเรือ	Tha Rua							24.5	27.9	336.2	
บางไทร	Bang Sai					5.6	10.1	1.6	22.6	389.5	
บางปะอิน	Bang Pa-in						3.2		27.3	414.0	
ปทุมธานี	PATHUM THANI							0.4	42.9	259.8	-203.8
ธัญบุรี	Thanyaburi							0.9	51.5	376.0	
รังสิต	Rangsit							0.7	42.0	400.1	

สถานีฝน	Station	วันที่และจำนวนน้ำฝนเป็นมิลลิเมตร Date and amount of rainfall in millimeters							ฝนรวม Total rainfall mm.	ฝนสะสมตั้งแต่ 1 มกราคม Accumulative rainfall since 1 January	
		มิถุนายน June								ปริมาณ Amount mm.	สูงกว่า(+) หรือต่ำกว่า(-) ค่าปกติ Above (+) or below (-) Normal
		19	20	21	22	23	24	25			
74	สังขละบุรี Sangkhla Buri					15.2			44.1	..	
75	เมืองปิลอก Pilok	26.5			34.5		6.5	66.5	134.0	..	
77	ศรีสวัสดิ์ Si Sawat							25.1	30.1	..	
83	นครชัยศรี Nakhon Chaisi							2.7	12.0	382.0	
84	ราชบุรี RATCHABURI							10.2	93.4	322.9	+ 12.9
87	ดำเนินสดวก Damnoen Saduak							10.2	68.7	338.8	
90	บางคนที Bang Khonthi					25.1	6.8		60.1	363.2	
	ภาคตะวันออก EASTERN PART										
1.	นครนายก NAKHON NAYOK							6.4	169.3	511.4	-116.7
2	บางนา Ban Na							14.2	24.0	404.0	
3	ปากพลี Pak Phli							13.9	250.4	560.3	
4	องครักษ์ Ongkharak							32.2	57.9	433.5	
6	ประจันตคาม Prachantakham							36.5	36.5	..	
7	บางสร้าง Ban Sang							44.8	75.4	555.6	
8	ศรีมหาโพธิ์ Si Maha Phot							4.6	88.3	404.7	
13	ฉะเชิงเทรา CHACHOENGSAO							31.0	31.0	..	
16	พานทอง Phan Thong					59.6	23.4	9.1	111.2	447.9	
25	ท่าใหม่ Tha Mai							17.2	125.2	544.0	
27	ตราด TRAT							40.6	119.2	1123.6	- 99.3
29	แหลมงอบ Laem Ngop					90.7		26.5	159.3	919.5	
	ภาคใต้ SOUTHERN PART										
10	ท่าแซะ Tha Sae							3.3	12.9	496.7	
24	ทุ่งสง Thung Song							2.4	30.7	508.1	
33	หาดใหญ่ Hat Yai							12.5	31.7	354.5	
54	ตะกั่วป่า Takua Pa							4.7	47.9	1509.0	
55	กะปง Kapong							12.7	39.6	1060.0	
61	กระบี่ KRABI							1.9	48.0	395.6	
66	สิเกา Si Kao					1.3		3.2	37.6	352.6	
69	สตูล SATUN							3.7	20.4	439.6	-391.4

กรมอุตุนิยมวิทยา สำนักนายกรัฐมนตรี

รายงานอากาศประจำสัปดาห์ ระหว่างวันที่ ๓ – ๙ กรกฎาคม ๒๕๑๕

และ

การคาดหมายลักษณะอากาศ ระหว่างวันที่ ๑๐ – ๑๖ กรกฎาคม ๒๕๑๕

ฉบับที่ ๒๘/๒๕๑๕

นาวาเอก ดร. เจริญ เจริญรัชต์ภาคย์

อธิบดีกรมอุตุนิยมวิทยา

METEOROLOGICAL DEPARTMENT

OFFICE OF THE PRIME MINISTER

BANGKOK, THAILAND

WEEKLY WEATHER REPORT

DURING THE PERIOD 3 – 9 JULY 1972

AND

WEATHER OUTLOOK

DURING 10 – 16 JULY 1972

No. 28/1972

Charoen Charoen-rajapark

Captain, R.T.N.

Director – General

ATMOSPHERIC SCIENCES
LIBRARY
JUL 1 9 1972
N.O.A.A.
U. S. Dept. of Commerce

การคาดหมายลักษณะอากาศใน ๗ วันข้างหน้า

ตั้งแต่วันที่ ๑๐ – ๑๖ กรกฎาคม ๒๕๑๕

ลักษณะทั่วไป

ร่องความกดอากาศต่ำพาดผ่านประเทศจีนตอนใต้ และคาดว่าจะเลื่อนลงมาพาดผ่านตอนบนสุดของประเทศไทยในตอนปลายสัปดาห์

ภาคเหนือ	
ภาคตะวันออกเฉียงเหนือ	ตลอดสัปดาห์จะมีฝนหรือฝนฟ้าคะนอง เป็นแห่ง ๆ แต่
ภาคกลาง	คาดว่าในตอนปลายสัปดาห์ จะมีแนวกระจายโดยเฉพาะ
ภาคตะวันออก	ในภาคเหนือและภาคตะวันออกเฉียงเหนือ
อ่าวไทย ฝั่งตะวันออก	
อ่าวไทย ฝั่งตะวันตก	ตลอดสัปดาห์จะมีฝนหรือฝนฟ้าคะนอง เป็นแห่ง ๆ
ภาคใต้ ฝั่งตะวันตก	ตลอดสัปดาห์จะมีฝนหรือฝนฟ้าคะนองกระจาย
กรุงเทพมหานคร และธนบุรี	ตลอดสัปดาห์จะมีฝนหรือฝนฟ้าคะนอง เป็นแห่ง ๆ

กรมอุตุนิยมวิทยา

๑๐ ก.ค. ๑๕

Weather outlook for the period 10 - 16 July 1972

General Situation

The low pressure trough extends across the southern portion of China mainland and is expected to move to the extreme north of Thailand during the last part of the week.

Northern Part Northeastern Part Central Past Eastern Part Gulf of Thailand, East Coast	Throughout the week, isolated showers or thundershowers while scattered falls expected over the northern and northeastern parts.
Gulf of Thailand, West Coast	Throughout the week, isolated showers or thundershowers.
Southern Thailand. West Coast	Throughout the week, scattered showers or thundershowers.
Bangkok & Thon Buri	Throughout the week, isolated showers or thundershowers.

Meteorological Department

10 July 1972

สรุปลักษณะอากาศทั่วไปในรอบสัปดาห์
ระหว่างวันที่ ๓ – ๙ กรกฎาคม ๒๕๑๕

๑. ในระยะครึ่งแรกของสัปดาห์ ลมมรสุมตะวันตกเฉียงใต้ยังมีกำลังอ่อนพัดปกคลุมประเทศไทย แต่ในระยะครึ่งหลังของสัปดาห์ได้ทวีกำลังแรงขึ้น ในขณะเดียวกันปรากฏว่ามีพายุโซนร้อน " ซูซาน " ได้ทวีกำลังแรงขึ้นในทะเลจีนใต้และเคลื่อนตัวไปทางทิศตะวันตกเฉียงเหนือ

ในระหว่างสัปดาห์ปรากฏว่าปริมาณฝนได้ลดน้อยลงในบริเวณตอนบนของประเทศ โดยมีฝนเล็กน้อยถึงปานกลางเป็นแห่ง ๆ เว้นแต่ในภาคตะวันออกเฉียงเหนือมีฝนเล็กน้อยถึงปานกลางกระจายทั่วไปและมีฝนตกหนักถึงหนักมากเป็นบางแห่งในระยะครึ่งหลังของสัปดาห์ สำหรับบริเวณอ่าวไทยฝั่งตะวันออกและภาคใต้ฝนยังคงมีอยู่เกือบตลอดสัปดาห์

๒. ในระหว่างสัปดาห์ รวบรวมฝนสูงสุดในภาคต่าง ๆ ของประเทศไทยมีดังนี้ :–

ภาคเหนือ	๔๘.๓ มม.	ที่ อ.แม่สอด	จ.ตาก	เมื่อวันที่ ๕ ก.ค.
ภาคตะวันออกเฉียงเหนือ	๑๒๒.๔	" ที่ อ.โขงเจียม	จ.อุบลราชธานี	" ๕ "
ภาคกลาง	๑๐๐.๕	" ที่ เหมืองปิล็อก	อ.ทองผาภูมิ จ.กาญจนบุรี	" ๓ "
ภาคกลาง	๑๕๘.๐	" ที่ อ.คลองใหญ่	จ.ตราด	" ๖ "
ภาคใต้	๕๙.๓	" ที่ อ.เมือง	จ.ระนอง	" ๔ "

กรมอุตุนิยมวิทยา
๑๐ ก.ค. ๗๕

General Situation
Period 3 - 9 July 1972

1. Weak southwest monsoon prevailed over Thailand during the first half of the week but increased in strength during the second half. Meanwhile a tropical storm " SUSAN " upgraded in the South China Sea and moved northwestwardly.

During the week the amount of rainfall decreased in Upper Thailand, with isolated light to moderate rains reported over other areas, except scattered light to moderate rains with local heavy to very heavy falls occurred in the northeastern part during the second half of the week. Dense distribution of rainfall still occurred over the Gulf of Thailand East Coast and southern Thailand almost throughout the week.

2. During the week the highest rainfalls in the various parts of Thailand were as follows :-

Northern Part	48.3 mm.	at Mae Sot	on 5 July
Northeastern Part	122.4 "	at Khong Chiam	" 5 "
Central Part	100.5 "	at Pilok	" 3 "
Eastern Part	158.0 "	at Klong Yai	" 6 "
Southern Part	59.3 "	at Ranong	" 4 "

Meteorological Department
10 July 1972

ข่าวอากาศเพื่อการเกษตรประจำสัปดาห์

เมื่อวันที่ ๓ - ๙ กรกฎาคม มีลักษณะอากาศซึ่งพอสรุปได้ดังต่อไปนี้ะ-

ในระยะครึ่งแรกของสัปดาห์ ลมมรสุมตะวันตกเฉียงใต้ซึ่งมีกำลังอ่อนพัดปกคลุมประเทศไทย แต่ในระยะครึ่งหลังของสัปดาห์ได้ทวีกำลังแรงขึ้น ในขณะเดียวกันปรากฏว่ามีพายุโซนร้อน " ซูซาน " ได้ทวีกำลังแรงขึ้นในทะเลจีนใต้และเคลื่อนตัวไปทางทิศตะวันตกเฉียงเหนือ

ในระหว่างสัปดาห์ปรากฏว่า ปริมาณฝนได้ลดน้อยลงในบริเวณตอนบนของประเทศ โดยมีฝนเล็กน้อยถึงปานกลางเป็นแห่ง ๆ เว้นแต่ในภาคตะวันออกเฉียงเหนือมีฝนเล็กน้อยถึงปานกลางกระจาย กับมีฝนตกหนักถึงหนักมากเป็นบางแห่งในระยะครึ่งหลังของสัปดาห์ สำหรับบริเวณอ่าวไทยฝั่งตะวันออกและภาคใต้ฝนยังคงมีอยู่เกือบตลอดสัปดาห์.

ข้อควรทราบ

ในสัปดาห์นี้จะยังคงมีฝนเป็นแห่ง ๆ เกือบทุกภาค แต่คาดว่าในตอนปลายสัปดาห์บริเวณประเทศไทยตอนบนจะมีฝนดีขึ้นโดยเฉพาะภาคเหนือ และภาคตะวันออกเฉียงเหนือจะมีฝนกระจาย สำหรับภาคใต้ทางฝั่งตะวันตกจะมีฝนหรือฝนฟ้าคะนองกระจายตลอดสัปดาห์

อนึ่ง ในระยะที่แล้วมาปรากฏว่า มีฝนตกค่อนข้างสม่ำเสมอเกือบทั่วไป แต่ปริมาณยังไม่สู้มากนัก.

กองอากาศเกษตร กรมอุตุนิยมวิทยา

๑๐ กรกฎาคม ๒๕๑๕

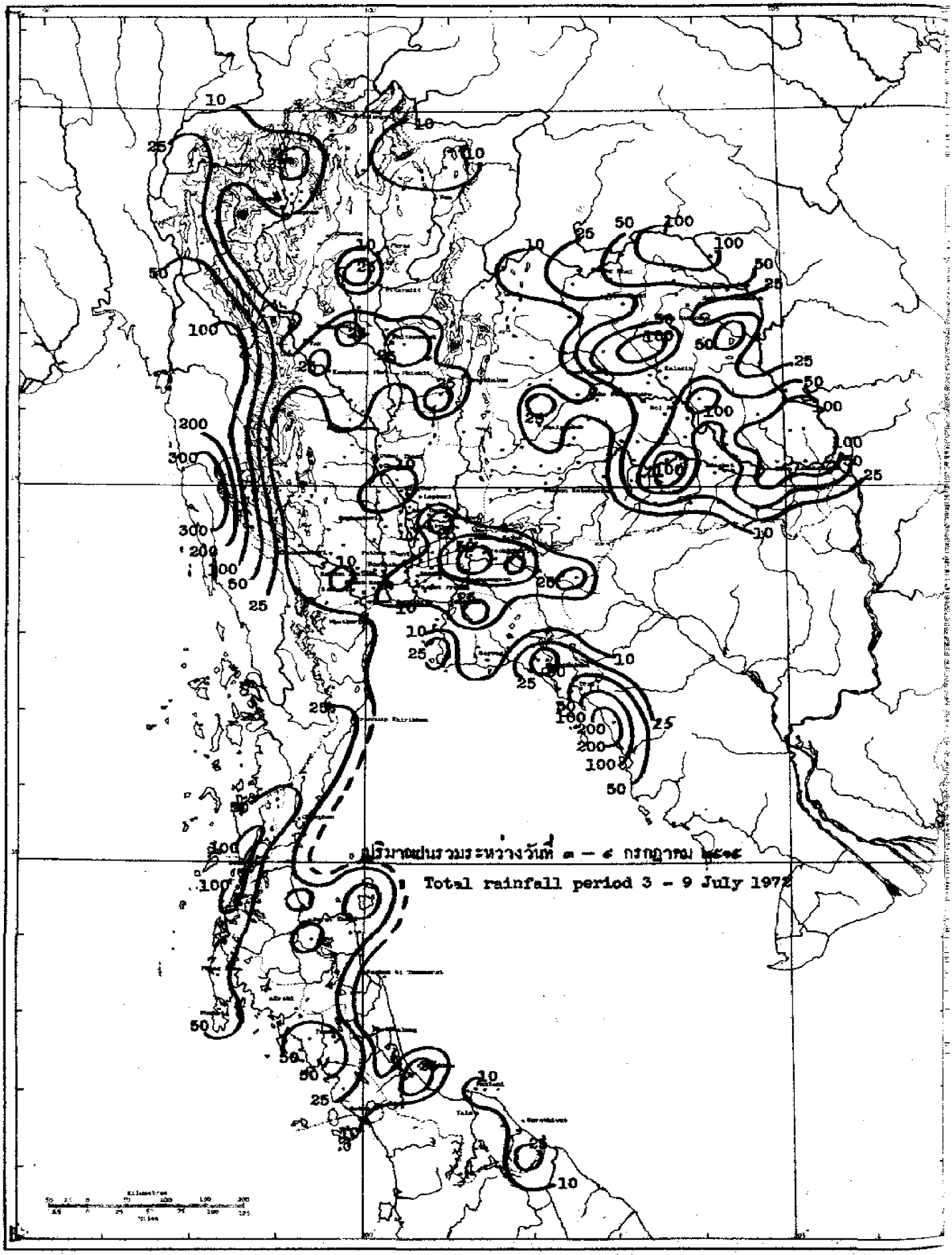
ปริมาณฝนรวมระหว่างวันที่ ๓ – ๙ กรกฎาคม ๒๕๑๕
Total rainfall period 3 – 9 July 1972

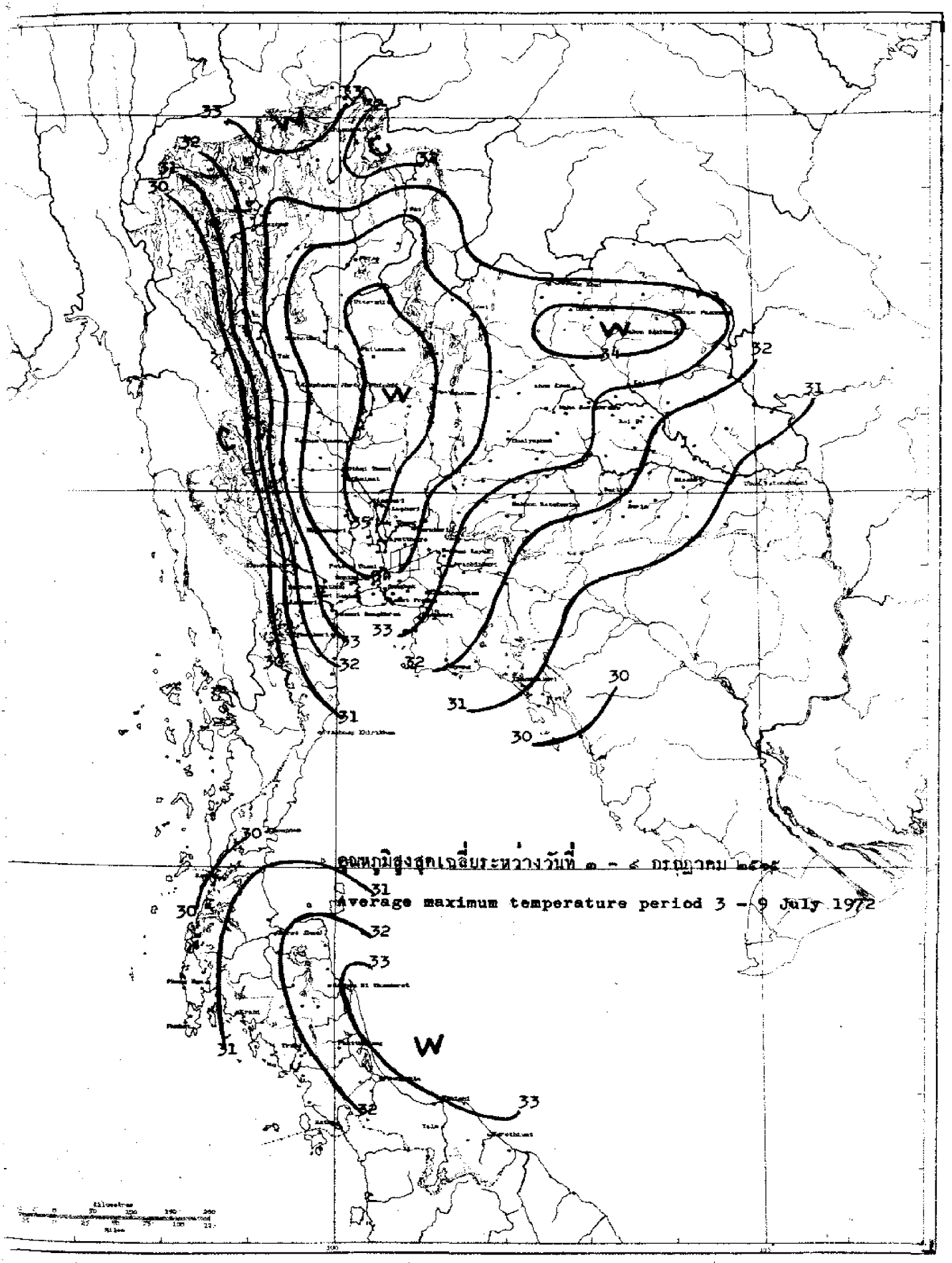

อุณหภูมิสูงสุดเฉลี่ยระหว่างวันที่ ๓ - ๙ กรกฎาคม ๒๕๑๕

Average maximum temperature period 3 - 9 July 1972

สถานีฝน	Station	วันที่และจำนวนน้ำฝนเป็นมิลลิเมตร Date and amount of rainfall in millimetres							ฝนรวม มม.	ฝนรวมตั้งแต่ 1 มกราคม Accumulative rainfall since 1 January	
		กรกฎาคม July									
		3	4	5	6	7	8	9	Total rainfall mm.	ปริมาณ มม. Amount mm.	สูงต่ำกว่าปกติ Above or below Normal
ภาคเหนือ	**NORTHERN PART**										
1 **เชียงราย**	**CHIANG RAI***	T		4.7		T		4.4	9.1	559.5	- 86.3
2 แม่สาย	Mae Sai						T		T	588.3	- 36.7
3 เชียงแสน	Chiang Saen								0.0	504.5	- 53.7
4 เชียงของ	Chiang Khong								0.0	398.0	-167.6
5 แม่จัน	Mae Chan			1.8					1.8	284.9	-623.1
6 แม่สรวย	Mae Suai			8.2					8.2	390.2	- 80.2
7 เทิง	Thoeng				10.6				10.6	466.1	-182.8
8 เชียงคำ	Chiang Kham								0.0	466.5	- 65.3
9 เวียงป่าเป้า	Wiang Pa Pao								0.0	..	..
10 พาน	Phan			3.6					3.6	388.7	- 21.7
11 แม่ใจ	Mae Chai								0.0	403.7	-158.4
12 พะเยา	Phayao		7.0						7.0	279.6	-113.4
13 ปุน	Chun	7.1	7.3						14.4	416.3	-207.7
14 **แม่ฮ่องสอน**	**MAE HONG SON***	19.1	0.8	0.6	11.3	T	0.6		32.4	435.7	- 33.6
15 ปาย	Pai								0.0	253.5	-216.2
16 ขุนยวม	Khun Yuam								0.0	279.6	-155.5
17 แม่ลาน้อย	Mae La Noi								0.0	258.6	..
18 แม่สะเรียง	Mae Sariang*	13.4	14.6	3.8	1.8	12.1		1.1	46.8	282.4	-176.6
19 **เชียงใหม่**	**CHIANG MAI***	2.1	T	T	T	5.5	T	0.2	7.8	342.0	- 88.8
20 ฝาง	Fang								0.0	275.1	-172.1
21 แม่อาย	Mae Ai	..	..	..	..	..	..	..	..	..	..
22 เชียงดาว	Chiang Dao	..	..	..	..	..	..	..	..	..	..
23 แม่แตง	Mae Taeng	28.1	1.4	13.1					42.6	358.4	- 61.6
24 แม่ริม	Mae Rim	9.4	6.1		1.1	7.4			24.0	384.0	- 13.1
25 สันทราย	San Sai	7.6	3.2						10.8	392.3	- 30.9
26 ดอยสะเก็ด	Doi Saket	5.2							5.2	374.8	- 11.6
27 สันกำแพง	San Kamphaeng	6.2	9.1						15.3	222.2	- 74.7
28 หางดง	Hang Dong	6.5							6.5	329.8	- 50.0
29 สารภี	Saraphi	15.5							15.5	267.3	..
30 สันป่าตอง	San Pa Tong								0.0	260.1	- 75.6
31 จอมทอง	Chom Thong	..	..	..	..	..	..	..	..	..	..
32 **ฮอด**	**Hot**	0.3	4.6	0.5					5.4	465.8	+ 68.7
33 **ลำพูน**	**LAMPHUN**		1.6						1.8	333.2	- 9.1
34 ป่าซาง	Pa Sang								0.0	269.5	- 71.7
35 ลี้	Li		0.7						0.7	424.9	- 32.4
36 **ลำปาง**	**LAMPANG***	T		1.4					1.4	345.4	- 49.3
37 งาว	Ngao								0.0	..	..
38 แจ้ห่ม	Chae Hom								0.0	308.8	- 43.9
39 เกาะคา	Ko Kha		4.8						4.8	485.0	+ 71.1
40 สบปราบ	Sop Prap	T		0.7	2.2				2.9	303.8	-123.5

สถานีฝน	Station	วันที่และจำนวนน้ำฝนเป็นมิลลิเมตร Date and amount of rainfall in millimeters กรกฎาคม July 3	4	5	6	7	8	9	ฝนรวม มม. Total rainfall mm.	ฝนรวมตั้งแต่ 1 มกราคม Accumulative rainfall since 1 January ปริมาณ มม. Amount mm.	สูงต่ำกว่าปกติ Above or below Normal
41 เถิน	Thoen	1.1				T			1.1	232.4	-105.4
42 แม่พริก	Mae Phrik								0.0	255.6	- 77.3
43 แพร่	PHRAE*			T	0.3	T			0.3	272.3	-130.5
44 สอง	Song								0.0	429.3	- 76.6
45 สูงเม่น	Sung Men	..	..	..	..	..	..	..	..	..	..
46 เด่นชัย	Den Chai	47.8							47.8	302.1	-185.7
47 น่าน	NAN*	1.2		0.2		T			1.4	415.5	-106.3
48 ทุ่งช้าง	Thung Chang				12.0				12.0	..	..
49 เชียงกลาง	Chiang Klang	..	..	..	..	..	..	..	..	..	..
50 ท่าวังผา	Tha Wang Pha*	0.8	2.1	16.1	1.0				19.5	560.4	- 93.9
51 ปัว	Pua	..	..	..	..	..	..	..	..	..	..
52 สา	Sa					4.0			4.0	270.8	-209.9
53 นาน้อย	Na Noi								0.0	348.9	- 28.1
54 อุตรดิตถ์	UTTARADIT*		1.0	1.7	3.5				6.2	501.1	- 40.3
55 ฟากท่า	Fak Tha								0.0	342.8	-171.9
56 น้ำปาด	Nam Pat			1.0					1.0	284.5	-196.9
57 สนามบินอุตรดิตถ์	Uttaradit Airport*				1.4				1.4	317.5	-345.1
58 ท่าปลา	Tha Pla								0.0	504.1	+ 8.8
59 ลับแล	Laplae								0.0	591.2	+ 54.6
60 ตาก	TAK*	0.3		8.7					9.0	269.9	-114.0
61 เขื่อนภูมิพล	Bhumibol Dam*	1.3	0.5	6.5					8.3	280.8	- 60.8
62 บ้านตาก	Ban Tak			12.5					12.5	155.5	-156.1
63 แม่วะมะตะ	Mae Ramat	..	..	..	..	..	..	..	..	..	..
64 แม่สอด	Mae Sot*	34.3	2.0	48.3	0.3	15.2	1.5	6.3	107.9	364.4	-155.4
65 สุโขทัย	SUKHOTHAI	27.8	T	1.6					29.4	224.5	-155.9
66 ทุ่งเสลี่ยม	Thung Saliam	..	..	..	..	..	..	..	..	..	..
67 สวรรคโลก	Sawankhalok	..	..	..	..	..	..	..	..	..	..
68 กงไกรลาศ	Kong Krailat			4.0					4.0	167.3	-306.6
69 บ้านด่านลานหอย	Ban Dan Lan Hoi	..	..	..	..	..	..	..	..	..	..
70 พิษณุโลก	PHITSANULOK*	0.3	22.2	1.7		3.0			27.2	403.8	-137.0
71 นครไทย	Nakhon Thai	..	..	..	..	..	..	..	..	..	..
72 พรหมพิราม	Phrom Phiram	..	..	..	..	..	..	..	..	..	..
73 วังทอง	Wang Thong	0.2	9.1	19.4		9.1			37.8	448.5	- 63.7
74 บางกระทุ่ม	Bang Krathum								0.0	252.7	-302.3
75 กำแพงเพชร	KAMPHAENG PHET		4.0						4.0	251.4	-138.6
76 พรานกระต่าย	Phan Kratai		8.4	33.2					41.6	324.0	-190.1
77 คลองขลุง	Khlong Khlung			19.7					19.7	431.9	- 1.0
78 ขาณุวรลักษบุรี	Khanu Woralaksaburi	T	T			23.4			23.4	483.1	- 21.1
79 พิจิตร	PHICHIT		11.3	5.5	0.9				17.7	211.3	-323.4
80 สามง่าม	Sam Ngam								0.0	..	..
81 ตะพานหิน	Taphan Hin	1.7							1.7	317.5	-165.8

สถานีฝน	Station	วันที่และจำนวนน้ำฝนเป็นมิลลิเมตร Date and amount of rainfall in millimeters							ฝนรวม มม. Total rainfall mm.	ฝนรวมตั้งแต่ 1 มกราคม Accumulative rainfall since 1 January	
		กรกฎาคม July								ปริมาณ มม. Amount mm.	สูงต่ำกว่าปกติ Above or below Normal
		3	4	5	6	7	8	9			
82 บางมูลนาก	Bang Mun Nak	12.9							12.9	536.6	+118.9
83 โพทะเล	Pho Thale	..	..	..	..	..	..	..	..	..	..
84 เพชรบูรณ์	**PHETCHABUN***	11.5	T	4.3		T			15.8	428.2	- 75.6
85 หล่มเก่า	Lom Kao	1.3							1.3	267.3	-148.3
86 หล่มสัก	Lom Sak*	1.4							1.4	370.8	- 86.7
87 ชนแดน	Chon Daen	13.6		13.8					27.4	531.7	+ 69.8
88 หนองไผ่	Nong Phai								0.0	526.1	- 6.3
89 วิเชียรบุรี	Wichian Buri*	T	T	T					T	410.4	- 74.3
ภาคตะวันออกเฉียงเหนือ NORTHEASTERN PART											
1 เลย	LOEI*	T							0.0	463.9	- 78.6
2 เชียงคาน	Chiang Khan					17.2			17.2	451.0	-139.6
3 ท่าลี่	Tha Li								0.0	403.9	+ 40.4
4 ด่านซ้าย	Dan Sai								0.0	667.6	+202.8
5 วังสะพุง	Wang Saphung								0.0	365.0	-160.5
6 หนองคาย	**NONG KHAI***	5.5			7.2		16.1		28.8	649.2	-108.7
7 ศรีเชียงใหม่	Si Chiang Mai	1.5			35.1				36.6	777.9	- 27.6
8 ท่าบ่อ	Tha Bo	20.4			1.3		16.3		38.0	789.4	+136.5
9 โพนพิสัย	Phon Phisai	3.5					10.5		14.0	567.3	-147.4
10 บึงกาฬ	Bung Kan	46.9	3.3		4.3	87.9	3.2		145.6	1573.8	+428.1
11 เซกา	Seka	3.1			9.9	54.5			67.5	685.3	+ 62.4
12 อุดรธานี	**UDON THANI***				5.7		19.8		25.5	539.4	-117.6
13 เพ็ญ	Phen								0.0	536.8	- 16.2
14 กุมภวาปี	Kumphawapi				4.2		5.5		9.7	388.9	- 88.2
15 หนองหาน	Nong Han				5.0				5.0	571.5	+ 53.7
16 หนองบัวลำภู	Nong Bua Lam Phu								0.0	..	..
17 สกลนคร	**SAKON NAKHON***				4.9	0.3	7.0		12.2	614.7	- 78.1
18 วานรนิวาส	Wanon Niwat				17.0	38.0			55.0	776.5	- 2.3
19 สว่างแดนดิน	Sawang Daen Din				45.8	T			45.8	676.4	- 80.9
20 พรรณานิคม	Phanna Nikhom		2.9		24.2	11.3	4.3		42.7	605.6	-121.7
21 นครพนม	**NAKHON PHANOM***	0.5	9.0		7.5		0.4	4.7	22.1	1112.9	+ 71.8
22 บ้านแพง	Ban Phaeng	5.4			40.6	14.6	47.2		107.8	757.9	-434.6
23 ท่าอุเทน	Tha Uthen	2.1	9.3		41.5		7.5		60.4	694.5	-214.1
24 นาแก	Na Kae	T	1.7		6.4		64.5		72.6	640.0	- 46.8
25 ธาตุพนม	That Phanom								0.0	617.9	-135.1
26 มุกดาหาร	Mukdahan*	T	0.2	1.4	3.3	T	16.3		21.2	770.9	+135.7
27 กาฬสินธุ์	**KALASIN**	4.8			28.4	2.2			35.4	843.3	+261.0
28 ยางตลาด	Yang Talat	4.4		T	12.2	20.8	2.6		40.0	782.8	+256.5
29 สหัสขันธ์	Sahatsakhan				73.0	63.8			136.8	635.8	+ 62.2
30 กุฉินารายน์	Kuchinarai					33.0			33.0	..	..
31 กมลาไสย	Kamalasai	1.2			23.2	2.2	4.8		31.4	677.9	+133.8
32 ร้อยเอ็ด	**ROI ET***	T			26.7	3.0	6.0	T	35.7	611.0	- 8.0

สถานีฝน	Station	วันที่และจำนวนน้ำฝนเป็นมิลลิเมตร Date and amount of rainfall in millimetres							ฝนรวม มม. Total rainfall mm.	ฝนรวมตั้งแต่ 1 มกราคม Accumulative rainfall since 1 January	
		กรกฎาคม July								ปริมาณ มม. Amount mm.	สูงต่ำกว่าปกติ Above or below Normal
		3	4	5	6	7	8	9			
33 โพนทอง	Phon Thong				51.4	29.6	109.6		190.6	772.8	+162.2
34 ธวัชบุรี	Thawatchaburi				26.9	4.1	52.0		83.0	671.5	+ 69.8
35 อาจสามารถ	At Samat				54.4	4.9	40.1		99.4	557.5	+ 73.3
36 เสลภูมิ	Selaphum	..	..	..	..	..	..	..	..	..	..
37 จตุรพักตร์พิมาน	Chaturaphak Phiman								0.0	402.8	- 4.7
38 เกษตรวิสัย	Kaset Wisai		35.0		8.9				43.9	491.6	- 49.5
39 สุวรรณภูมิ	Suwannaphum		6.7	6.3	8.5	6.6	27.2		55.2	605.3	-- 0.4
40 มหาสารคาม	MAHA SARAKHAM				52.3	3.6			55.9	685.4	+205.8
41 เชียงยืน	Chiang Yun			1.5	19.4				20.9	521.2	
42 กันทรวิชัย	Kantharawichai	8.4							8.4	504.1	
43 โกสุมพิสัย	Kosum Phisai *	2.9		5.8	5.1				13.8	639.9	
44 บรบือ	Borabu				4.3	19.9			24.2	676.6	
45 วาปีปทุม	Wapi Pathum					7.5	19.2		26.7	444.4	
46 พยัคฆภูมิพิสัย	Phayakkhaphum Phisai				15.0				15.0	477.6	
47 ขอนแก่น	KHON KAEN *	7.0		3.1	5.1	0.1	7.6		22.9	529.0	+ 15.2
48 น้ำพอง	Nam Phong			7.2					7.2	..	
49 ภูเวียง	Phu Wiang			8.4					8.4	419.8	
50 ชุมแพ	Chum Phae	8.8			0.4				9.2	348.6	
51 มัญจาคีรี	Mancha Khiri								0.0	265.2	
52 ชนบท	Chonnabot								0.0	484.2	
53 บ้านไผ่	Ban Phai								0.0	366.5	
54 พล	Phon								0.0	439.3	
55 หนองสองห้อง	Nong Song Hong	2.3			9.0				11.3	532.5	
56 ชัยภูมิ	CHAIYAPHUM *					T			T	356.3	- 89.0
57 เกษตรสมบูรณ์	Kaset Sombun								0.0	216.3	
58 ภูเขียว	Phu Khieo								0.0	408.3	
59 คอนสวรรค์	Khon Sawan			39.2					39.2	561.8	
60 จัตุรัส	Chatturat								0.0	267.6	
61 บำเหน็จณรงค์	Bamnet Narong								0.0	428.0	
62 นครราชสีมา	NAKHON RATCHASIMA *		T	T	T	0.3			0.3	446.9	+ 18.8
63 บัวใหญ่	Bua Yai								0.0	454.8	
64 กง	Khong	14.4	T						14.4	499.3	
65 ด่านขุนทด	Dan Khun Thot								0.0	254.0	
66 โนนไทย	Non Thai								0.0	475.9	
67 โนนสูง	Non Sung				6.0				6.0	430.0	
68 พิมาย	Phimai								0.0	507.7	
69 สีคิ้ว	Sikhiu								0.0	213.1	
70 สูงเนิน	Sung Noen								0.0	253.5	
71 ปักธงชัย	Pak Thong Chai				0.3				0.3	444.8	
72 โชคชัย	Chok Chai *			1.4	0.1	1.9			3.4	452.1	
73 ครบุรี	Khon Buri								0.0	280.8	

สถานีฝน	Station	วันที่และจำนวนน้ำฝนเป็นมิลลิเมตร Date and amount of rainfall in millimeters กรกฎาคม July 3	4	5	6	7	8	9	ฝนรวม มม. Total rainfall mm.	ฝนรวมตั้งแต่ 1 มกราคม Accumulative rainfall since 1 January ปริมาณ มม. Amount mm.	สูงต่ำกว่าปกติ Above or below Normal
74 บุรีรัมย์	BURI RAM				8.2				8.2	409.4	-157.7
75 พุทไธสง	Phutthaisong								0.0	..	
76 สตึก	Satuk				25.7				25.7	676.1	
77 ลำปลายมาศ	Lam Phai Mat								0.0	257.5	
78 นางรอง	Nang Rong		T		3.6	0.2	T		3.8	649.1	
79 สุรินทร์	SURIN*			3.8	27.5			30.2	61.5	461.1	+ 52.0
80 รัตนบุรี	Rattanaburi			5.1	63.2	22.3	56.9		150.2	625.2	
81 ท่าตูม	Tha Tum*		T		71.5	1.0	5.2		77.5	801.0	
82 ศีขรภูมิ	Sikhoraphum								0.0	359.6	
83 ปราสาท	Prasat				9.2				9.2	277.6	
84 สังขะ	Sangkha			8.7	8.4				17.1	348.3	
85 ศรีสะเกษ	SI SA KET				37.1				37.1	401.2	- 67.9
86 ราษีไศล	Rasi Salai				10.1		32.9		43.0	444.2	
87 กันทรารมย์	Kanthararom				34.5	5.3	27.1		66.9	688.1	
88 ขุขันธ์	Khukhan						45.0		45.0	519.2	
89 ขุนหาญ	Khun Han	15.2			3.2				18.4	562.3	
90 กันทรลักษ์	Kantharalak			5.8	24.8				30.6	637.0	
91 อุบลราชธานี	UBON RATCHATHANI*	5.6	0.2	4.0	44.1	25.0	86.5	1.4	166.8	979.1	+290.0
92 เขมราฐ	Khemarat	1.7		35.8	10.1	5.2	64.3		117.1	766.6	
93 อำนาจเจริญ	Amnat Charoen		2.8		16.0		74.5		93.3	476.6	
94 ยโสธร	Yasothon				4.5	26.6			31.1	440.3	
95 ตระการพืชผล	Trakan Phutphon	12.2			30.4	30.0	38.2		110.8	688.7	
96 มหาชนะชัย	Maha Chana Chai		2.3		7.9	5.5	21.1		36.8	613.0	
97 เขื่องใน	Khuang Nai				21.2		46.2		67.4	..	
98 โขงเจียม	Khong Chiam			122.4					122.4	1259.0	
99 เดชอุดม	Det Udom		2.5	6.6	5.4	27.7	41.7		85.9	873.6	
100 บุณฑริก	Buntharik	6.5	3.1	6.5	3.3				19.4	652.0	
ภาคกลาง	CENTRAL PART										
1 นครสวรรค์	NAKHON SAWAN*			T		0.4			0.4	287.9	-164.7
2 บางเคียสัย	Banphot Phisai					19.1			19.1	440.7	
3 ชุมแสง	Chumsaeng								0.0	..	
4 หนองบัว	Nong Bua								0.0	215.1	
5 ลาดยาว	Lat Yao								0.0	429.9	
6 ท่าตะโก	Tha Tako					6.1			6.1	284.2	
7 พยุหะคีรี	Phayuha Khiri								0.0	385.3	
8 ตาคลี	Takhli								0.0	414.0	
9 อุทัยธานี	UTHAI THANI								0.0	287.1	-168.4
10 สว่างอารมณ์	Sawang Arom								0.0	464.9	
11 บ้านไร่	Ban Rai	3.8							3.8	380.0	
12 ทัพทัน	Thap Than					7.8			7.8	430.7	
13 หนองฉาง	Nong Chang								0.0	450.0	

สถานีฝน	Station	วันที่และจำนวนน้ำฝนเป็นมิลลิเมตร Date and amount of rainfall in millimeters							ฝนรวม มม. Total rainfall mm.	ฝนรวมตั้งแต่ 1 มกราคม Accumulative rainfall since 1 January	
		กรกฎาคม July								ปริมาณ มม. Amount mm.	สูงต่ำกว่าปกติ Above or below Normal
		3	4	5	6	7	8	9			
14 หนองขาหย่าง	Nong Khayang								0.0	414.6	
15 **ชัยนาท**	**CHAI NAT**	3.0							3.0	344.3	- 95.7
16 มโนรมย์	Manorom								0.0	284.2	
17 วัดสิงห์	Wat Sing					3.7			3.7	260.4	
18 หันคา	Hankha								0.0	..	
19 **สิงห์บุรี**	**SING BURI**								0.0	220.3	-159.6
20 อินทร์บุรี	In Buri	2.5							2.5	283.9	
21 บางระจัน	Bang Rachan								0.0	298.6	
22 พรหมบุรี	Phrom Buri				8.8				8.8	339.4	
23 **ลพบุรี**	**LOP BURI***	0.2			0.4	0.9			1.5	301.6	-188.7
24 บ้านหมี่	Ban Mi								0.0	..	
25 บัวชุม	Bua Chum*	T	0.2			T			0.2	365.5	
26 ชัยบาดาล	Chai Badan					0.4			0.4	349.7	
27 พัฒนานิคม	Phatthana Nikhom								0.0	..	
28 โคกสำโรง	Khok Samrong					23.0			23.0	230.7	
29 ท่าวุ้ง	Tha Wung				12.3				12.3	262.9	
30 **สุพรรณบุรี**	**SUPHAN BURI***	T	0.4			2.1			2.5	330.4	- 88.3
31 เดิมบางนางบวช	Doembang Nangbuat				8.7	7.5			16.2	..	
32 สามชุก	Sam Chuk				7.2	14.3			21.5	230.3	
33 ดอนเจดีย์	Don Chedi					4.3			4.3	342.5	
34 ศรีประจันต์	Si Phrachan								0.0	..	
35 อู่ทอง	U Thong								0.0	369.2	
36 บางปลาม้า	Bang Pla Ma	T				T			T	284.1	
37 สองพี่น้อง	Song Phi Nong								0.0	245.7	
38 **อ่างทอง**	**ANG THONG**								0.0	380.0	-132.9
39 โพธิ์ทอง	Pho Thong								0.0	429.9	
40 ไชโย	Chaiyo								0.0	..	
41 วิเศษชัยชาญ	Wiset Chai Chan								0.0	207.1	
42 ป่าโมก	Pa Mok								0.0	339.3	
43 **สระบุรี**	**SARABURI**					35.0			35.0	818.0	..
44 พระพุทธบาท	Phra Phutthabat								0.0	..	
45 บ้านหมอ	Ban Mo				9.2				9.2	359.9	
46 เสาไห้	Sao Hai				14.8	5.9			20.7	332.9	
47 แก่งคอย	Kaeng Khoi				3.7	4.4			8.1	306.1	
48 หนองแค	Nong Khae			3.2					3.2	424.0	
49 **พระนครศรีอยุธยา**	**PHRA NAKHON SI AYUTTHAYA**			1.8	1.4				3.2	361.6	-108.4
50 ท่าเรือ	Tha Rua					2.1			2.1	343.1	
51 ผักไห่	Phak Hai								0.0	321.5	
52 บางบาล	Bang Ban	T							T	377.5	
53 เสนา	Sena								0.0	..	
54 บางไทร	Bang Sai								0.0	389.5	

สถานีฝน	Station	วันที่และจำนวนน้ำฝนเป็นมิลลิเมตร Date and amount of rainfall in millimeters							ฝนรวม มม. Total rainfall mm.	ฝนรวมตั้งแต่ 1 มกราคม Accumulative rainfall since 1 January	
		กรกฎาคม July								ปริมาณ มม. Amount mm.	สูงต่ำกว่าปกติ Above or below Normal
		3	4	5	6	7	8	9			
55 บางปะอิน	Bang Pa-in								0.0	414.0	
56 ปทุมธานี	PATHUM THANI	12.2		T	0.3				12.5	278.2	-268.3
57 หนองเสือ	Nong Sua	..	..	..	..	..	..	..	..	..	
58 ธัญบุรี	Thanyaburi	9.6							9.6	385.6	
59 รังสิต	Rangsit	9.1							9.1	413.3	
60 ลำลูกกา	Lam Luk Ka	..	..	..	..	..	..	..	..	..	
61 นนทบุรี	NONTHABURI								0.0	356.0	- 99.8
62 บางบัวทอง	Bang Bua Thong								0.0	415.4	
63 ธนบุรี	THON BURI	20.3					1.0		21.3	353.2	± 0.0
64 ตลิ่งชัน	Taling Chan	..	..	..	..	..	..	..	..	..	
65 บางขุนเทียน	Bang Khun Thian	4.5	2.2	1.7	T				8.4	..	
66 ราษฎร์บูรณะ	Rat Burana	..	..	..	..	..	..	..	..	..	
67 พระนคร	PHRA NAKHON*	13.0	T	0.2	0.7				13.9	384.4	-139.6
68 สนามบินดอนเมือง	Don Muang Airport*	0.4	0.1		0.6				1.1	427.5	-153.8
69 บางเขน	Bang Khen	7.5							7.5	520.5	
70 มีนบุรี	Min Buri	4.9							4.9	..	
71 ลาดกระบัง	Lat Krabang								0.0	..	
72 ศูนย์วิจัยบางนา	Bangk Na*	2.5		8.2	3.8				14.5	371.0	
73 กาญจนบุรี	KANCHANABURI*	0.9	0.5	0.5			2.4		4.3	408.4	- 6.3
74 สังขละบุรี	Sangkhla Buri	..	..	..	..	..	..	..	..	..	
75 เหมืองปีอ็อก	Pilok	100.5	30.0	60.5		30.6	24.5	63.0	309.1	..	
76 ทองผาภูมิ	Thong Pha Phum*	9.6	20.2	13.1	T	7.3		8.3	58.5	880.4	
77 ศรีสวัสดิ์	Si Sawat	..	..	..	..	..	..	..	..	..	
78 ไทรโยค	Sai Yok	..	..	..	..	..	..	..	..	..	
79 พนมทวน	Phanom Thuan	..	..	..	..	..	..	..	..	..	
80 ท่าม่วง	Tha Muang	T							T	352.9	
81 นครปฐม	NAKHON PATHOM	6.4	T						6.4	211.3	-268.3
82 บางเลน	Bang Len	..	..	..	..	..	..	..	..	..	
83 นครชัยศรี	Nakhon Chaisi	5.7							5.7	401.4	
84 ราชบุรี	RATCHABURI	6.4							6.4	329.3	- 29.0
85 บ้านโป่ง	Ban Pong	13.6							13.6	218.8	
86 โพธาราม	Photharam	15.5	0.4						15.9	338.7	
87 ดำเนินสะดวก	Damnoen Saduak	5.5							5.5	344.3	
88 ปากท่อ	Pak Tho	0.4							0.4	361.7	
89 สมุทรสงคราม	SAMUT SONGKHRAM	0.5	T						0.5	401.1	+ 27.0
90 บางคนที	Bang Khonthi								0.0	363.2	
91 อัมพวา	Amphawa								0.0	430.6	
92 สมุทรสาคร	SAMUT SAKHON	13.4		1.2					14.6	370.6	-133.4
93 กระทุ่มแบน	Kratum Baen	..	..	..	..	..	..	..	..	..	
94 สมุทรปราการ	SAMUT PRAKAN			30.0					30.0	423.3	-150.5
95 บางพลี	Bang Phli			5.6					5.6	543.1	

สถานีฝน	Station	วันที่และจำนวนน้ำฝนเป็นมิลลิเมตร Date and amount of rainfall in millimeters							ฝนรวม มม. Total rainfall mm.	ฝนรวมตั้งแต่ 1 มกราคม Accumulative rainfall since 1 January	
		กรกฎาคม July								ปริมาณ มม. Amount mm.	สูงต่ำกว่าปกติ Above or below Normal
		3	4	5	6	7	8	9			
ภาคตะวันออก	**EASTERN PART**										
1 นครนายก	NAKHON NAYOK	19.7			5.2	23.2			48.1	629.8	-104.4
2 บ้านนา	Ban Na	9.4		10.2		13.2			32.8	453.5	
3 ปากพลี	Pak Phli	37.6		9.0	5.5	38.4			90.5	739.2	
4 องครักษ์	Ongkharak	18.3			5.9	..			24.2	480.0	
5 ปราจีนบุรี	PRACHIN BURI*	14.4	0.3	11.4	3.2	39.8	T	5.4	74.5	687.0	- 85.3
6 ประจันตคาม	Prachantakham	49.5	7.4						56.9	..	
7 บ้านสร้าง	Ban Sang	5.7		3.9		20.1	8.9		38.6	606.7	
8 ศรีมหาโพธิ	Si Maha Phot	18.6	12.8	17.2		14.2			62.8	489.6	
9 กบินทร์บุรี	Kabin Buri*	8.5	9.1		5.5				23.1	476.1	
10 สระแก้ว	Sa Kaeo	4.0	14.5	3.5	4.0				26.0	558.2	
11 วัฒนานคร	Watthana Nakhon	14.4	5.5	8.3		2.8			31.0	659.8	
12 อรัญประเทศ	Aranyaprathet*	12.8	T	1.2		0.8	1.3		16.1	574.8	- 97.4
13 ฉะเชิงเทรา	CHACHOENGSAO	..	..	..	..	..	..	..	..	..	..
14 บ้านโพธิ์	Ban Pho	..	..	..	..	..	..	..	..	..	
15 ชลบุรี	CHON BURI*	..	..	..	..	..	..	..	..	..	
16 พานทอง	Phan Thong	2.6							2.6	463.1	
17 บ้านบึง	Ban Bung	17.6	12.2						29.8	345.9	
18 เกาะสีชัง	Ko Sichang*	T		1.7					1.7	301.8	
19 ศรีราชา	Si Racha								0.0	366.2	
20 สัตหีบ	Sattahip*	4.6		18.1	2.1				24.8	614.2	+124.6
21 ระยอง	RAYONG	0.7				1.0			1.7	387.9	-116.7
22 บ้านค่าย	Ban Khai	T				1.5			1.5	553.8	
23 แกลง	Klaeng	T		1.0	2.6	T			3.6	560.2	
24 จันทบุรี	CHANTHABURI*	8.0	2.2	22.2	13.2	16.1			61.7	915.9	-333.3
25 ท่าใหม่	Tha Mai								0.0	573.4	
26 มะขาม	Makham								0.0	455.8	
27 ตราด	TRAT	8.3	12.6	10.2	12.3	9.4			52.8	1429.2	- 80.8
28 เขาสมิง	Khao Saming	..	23.2	13.2					36.4	966.1	
29 แหลมงอบ	Laem Ngop	3.2	0.6	7.1	4.4				15.3	1045.5	
30 คลองใหญ่	Khlong Yai*	7.0	41.2	58.1	158.0	9.0			273.3	1691.9	-280.7
ภาคใต้	**SOUTHERN PART**										
1 เพชรบุรี	PHETCHABURI	9.7		12.8					22.5	374.3	+ 77.3
2 บ้านแหลม	Ban Laem	6.4							6.4	192.3	
3 บ้านลาด	Ban Lat	8.9							8.9	304.0	
4 ท่ายาง	Tha Yang								0.0	288.8	
5 ชะอำ	Cha-am				2.6				2.6	222.0	
6 ประจวบคีรีขันธ์	PRACHUAP KHIRI KHAN*	4.4	2.8	15.1	6.2	T	T	T	28.5	405.6	- 38.4
7 หัวหิน	Hua Hin*	16.7	T	0.3		T			17.0	381.5	+ 26.3
8 ปราณบุรี	Pran Buri	10.1							10.1	..	
9 ชุมพร	CHUMPHON*	15.6	4.2	14.7	6.0	T	3.1	1.6	45.2	532.1	-291.0

สถานีฝน	Station	วันที่และจำนวนน้ำฝนเป็นมิลลิเมตร Date and amount of rainfall in millimetres							ฝนรวม มม.	ฝนรวมตั้งแต่ 1 มกราค Accumulative rainfall since 1 January	
		กรกฎาคม July									
		3	4	5	6	7	8	9	Total rainfall mm.	ปริมาณ มม. Amount mm.	สูงต่ำกว่าปร Above or below Normal
10 ท่าแซะ	Tha Sae	17.5	24.6	2.1	22.1				66.3	579.4	
11 สวี	Sawi	17.6	8.7	9.5	6.4				42.2	355.1	
12 หลังสวน	Lang Suan	..	..	..	..	..	..	..	..	..	
13 **สุราษฎร์ธานี**	**SURAT THANI***	0.9	1.6	19.6	13.8	T	T	T	35.9	373.7	-144.4
14 ไชยา	Chaiya	16.3	24.9		14.6				55.8	331.8	
15 เกาะสมุย	Ko Samui *	12.8	10.5	35.5	26.2		3.4	1.4	89.8	663.6	
16 พุนพิน	Phunphin	1.6	14.1	2.6	19.8	1.2	0.4		39.7	418.8	
17 ท่าฉาง	Tha Chang			28.0					28.0	387.9	
18 กาญจนดิษฐ์	Kanchanadit	..	..	..	..	..	..	..	..	..	
19 บ้านนาสาร	Ban Na San			40.3	15.3				55.6	508.0	
20 **นครศรีธรรมราช**	**NAKHON SI THAMMARAT***	0.4		0.9	4.5		4.6	0.2	10.6	609.6	
21 สิชล	Sichon			12.1	34.4				46.5	668.8	
22 ท่าศาลา	Tha Sala				22.1				22.1	530.2	
23 ฉวาง	Chawang				13.1				13.1	495.3	
24 ทุ่งสง	Thung Song	22.2			9.7				31.9	580.5	
25 ร่อนพิบูลย์	Ron Phibun				21.4				21.4	307.6	
26 ปากพนัง	Pak Phanang								0.0	656.7	
27 **พัทลุง**	**PHATTHALUNG**								0.0	..	..
28 ควนขนุน	Khuan Khanun								0.0	448.8	
29 ปากพยูน	Pak Phayun								0.0	..	
30 เขาชัยสน	Khao Chaison								0.0	417.2	
31 **สงขลา**	**SONGKHLA ***			23.9			2.6		26.5	288.2	-246.3
32 รัตภูมิ	Rattaphum			9.2					9.2	341.3	
33 หาดใหญ่	Hat Yai			27.2					27.2	400.0	
34 สะเดา	Sadao								0.0	373.8	
35 **ปัตตานี**	**PATTANI ***				T	2.5	12.0		14.5	403.4	+ 75.9
36 หนองจิก	Nong Chik								0.0	..	
37 ยะหริ่ง	Yaring								0.0	..	
38 มายอ	Mayo								0.0	..	
39 โคกโพธิ์	Khok Pho								0.0	..	
40 ปะนาเระ	Panare					12.2			12.2	..	
41 **ยะลา**	**YALA**								0.0	574.1	
42 ยะหา	Yaha						4.3		4.3	382.3	
43 รามัน	Raman								0.0	533.5	
44 บันนังสตา	Bannang Satar					3.5			3.5	403.3	
45 เบตง	Betong								0.0	723.4	
46 **นราธิวาส**	**NARATHIWAT***				0.3	T	12.8		13.1	469.9	-528.8
47 ยี่งอ	Yi-ngo								0.0	..	
48 รามัน	Rangae								0.0	..	
49 ตากใบ	Tak Bai								0.0	223.6	
50 สุไหงโกลก	Sungai Kolok						46.0		46.0	847.2	

	สถานีฝน Station	วันที่และจำนวนน้ำฝนเป็นมิลลิเมตร Date and amount of rainfall in millimeters กรกฎาคม July 3	4	5	6	7	8	9	ฝนรวม มม. Total rainfall mm.	ฝนรวมตั้งแต่ 1 มกราคม Accumulative rainfall since 1 January ปริมาณ มม. Amount mm.	สูงต่ำกว่าปกติ Above or below Normal
51	ระนอง RANONG*	19.5	59.3	12.1	17.2	7.3	20.3	37.1	172.8	1377.6	-391.5
52	กระบุรี Kra Buri		43.3	19.4	11.7				74.4	..	
53	พังงา PHANGNGA		8.4	10.0					18.4	589.5	-546.4
54	ตะกั่วป่า Takua Pa	1.1	14.2	25.1	26.7	4.8			71.9	1700.5	
55	กะปง Kapong	3.7	7.5	24.0	14.4				49.6	1185.4	
56	ท้ายเหมือง Thai Muang	3.1	20.8	33.1	3.5	2.4	13.6		76.5	981.5	
57	ตะกั่วทุ่ง Takua Thung	4.3	30.5	12.0					46.8	888.3	
58	ทับปุด Thap Put		7.9	5.5	11.4	17.2			42.0	1072.1	
59	ภูเก็ต PHUKET*		26.6	14.6		4.7	15.2	31.9	93.0	735.5	-192.6
60	สนามบินภูเก็ต Phuket Airport*		0.4	9.6	T	1.0	25.6	18.3	54.9	798.3	
61	กระบี่ KRABI		19.0	6.4	4.5				29.9	479.5	
62	อ่าวลึก Ao Luk	T	9.0	17.0					26.0	749.3	
63	คลองท่อม Khlong Tom		3.5		0.6				4.1	575.7	
64	ตรัง TRANG		7.8						7.8	..	
65	สนามบินตรัง Trang Airport*		T	6.9	1.6	T	32.4	22.2	63.1	528.6	-415.1
66	สิเกา Sikao	39.9	3.5		21.3	T			64.7	455.5	
67	ย่านตาขาว Yan Ta Khao						18.5		18.5	471.1	
68	ปะเหลียน Palian	5.6	7.2	4.5	T		41.8		59.1	404.2	
69	สตูล SATUN			15.7					15.7	473.9	-428.8
70	ทุ่งหว้า Thung Wa		13.3	10.0			20.7		44.0	606.7	

หมายเหตุ

ฝนรายวัน (สถานีของกรมอุตุนิยมวิทยา)
= ปริมาณฝนรวมในช่วงเวลา ๒๔ ชั่วโมง ตั้งแต่เวลา ๐๗.๐๐ น. ของวันนั้น จนถึงเวลา ๐๗.๐๐ น. ของวันรุ่งขึ้น

ฝนรายวัน (สถานีฝนอำเภอหรือจังหวัด)
= ปริมาณฝนรวมในช่วงเวลา ๒๔ ชั่วโมง ตั้งแต่เวลา ๐๙.๐๐ น. ของวันนั้น จนถึงเวลา ๐๙.๐๐ น. ของวันรุ่งขึ้น

ช่องว่าง = ไม่มีฝนหรือยังไม่ได้รับรายงาน
.. = ไม่มีรายงาน
T = ฝนตกเล็กน้อยวัดได้ไม่ถึง ๐.๑ มม.
* = สถานีของกรมอุตุนิยมวิทยา

Remark :

Daily rainfall (Meteorological Department's station)
= Total rainfall amount of 24—hour period from 07.00 a.m. of the recorded date to 07.00 a.m. of the next day.

Daily rainfall (Voluntary observing station)
= Total rainfall amount of 24—hour period from 09.00 a.m. of the recorded date to 09.00 a.m. of the next day.

Blank = No rain or report not arrive.
.. = No report.
T = Slight rain; less than 0.1 mm.
* = Meteorological Department's station.

อุณหภูมิสูงสุดและต่ำสุดประจำวันที่ ๓ – ๙ กรกฎาคม ๒๕๑๕

Daily Max. and Min. Temperature 3 – 9 July 1972

สถานี	Station	อุณหภูมิสูงสุดและต่ำสุดเป็นองศา ซ. Max. and Min. Temperature in degree C.							เฉลี่ยสูงสุด ต่ำสุด Average Max. Min.	เฉลี่ยในสัปดาห์ Weekly Mean	ค่าปกติประจำเดือน Monthly Normal
		3	4	5	6	7	8	9			
ภาคเหนือ	**NORTHERN PART**										
1 เชียงราย	CHIANG RAI	31·9 / 22·9	31·5 / 24·2	32·3 / 23·6	32·5 / 23·7	32·9 / 23·6	33·5 / 23·6	34·4 / 24·4	32·7 / 23·7	28.2	26.9
2 แม่ฮ่องสอน	MAE HONG SON	31·4 / 23·8	31·0 / 23·5	31·0 / 23·6	32·0 / 23·8	33·3 / 23·2	32·0 / 23·5	34·2 / 23·7	32·1 / 23·6	27.9	27.1
3 เชียงใหม่	CHIANG MAI	31·5 / 23·8	32·0 / 23·6	31·9 / 23·7	33·6 / 24·3	32·2 / 23·7	34·2 / 22·4	34·5 / 22·9	32·8 / 23·5	28.2	27.4
4 น่าน	NAN	31·7 / 23·8	32·6 / 24·5	33·0 / 24·8	35·0 / 24·0	34·4 / 24·6	35·4 / 24·5	36·0 / 24·3	34·0 / 24·4	29.2	27.9
5 ท่าวังผา	Tha Wang Pha	31·4 / 23·5	32·0 / 24·3	31·7 / 25·5	33·2 / 24·2	.. / 24·1	.. / ..	.. / ..	32·1 / 24·3	28.2	..
6 ลำปาง	LAMPANG	32·6 / 24·4	33·1 / 24·1	33·6 / 24·8	33·7 / 24·2	34·4 / 24·6	35·6 / 23·9	35·6 / 24·2	34·0 / 24·3	29.2	28.0
7 แม่สะเรียง	Mae Sariang	29·5 / 22·4	29·4 / 22·6	29·3 / 22·1	30·9 / 23·3	30·2 / 23·4	31·8 / 23·0	31·3 / 24·0	30·3 / 23·0	26.7	26.9
8 แพร่	PHRAE	32·5 / 23·6	32·6 / 24·7	33·5 / 25·4	33·9 / 24·0	35·5 / 24·6	36·4 / 25·0	36·3 / 24·6	34·4 / 24·6	29.5	27.8
9 อุตรดิตถ์	UTTARADIT	32·8 / 24·0	33·0 / 24·0	34·0 / 24·8	34·6 / 25·0	35·2 / 23·8	36·7 / 23·9	37·1 / 23·9	34·8 / 23·9	29.4	28.4
10 สนามบินอุตรดิตถ์	Uttaradit Airport	31·8 / 25·3	33·0 / 25·4	34·4 / 25·6	33·8 / 25·1	33·2 / 25·4	35·7 / 25·3	.. / ..	33·7 / 25·4	29.6	..
11 ตาก	TAK	33·4 / 26·0	34·0 / 25·2	34·4 / 25·9	33·2 / 23·8	34·1 / 26·7	34·0 / 25·4	34·4 / 26·3	33·9 / 25·6	29.8	28.5
12 พิษณุโลก	PHITSANULOK	33·6 / 22·5	34·4 / 25·0	34·7 / 24·0	34·6 / 23·9	35·6 / 25·5	36·5 / 24·5	37·1 / 25·0	35·2 / 24·5	29.8	28.5
13 แม่สอด	Mae Sot	28·2 / 23·3	29·4 / 22·8	30·3 / 23·1	29·0 / 22·8	29·8 / 23·3	28·1 / 22·3	28·7 / 23·1	29·1 / 23·0	26.1	26.3
14 เพชรบูรณ์	PHETCHABUN	32·7 / 23·3	33·1 / 24·1	35·6 / 24·4	34·8 / 24·0	36·0 / 25·5	35·9 / 25·2	35·3 / 25·0	34·8 / 24·5	29.7	27.6
15 หล่มสัก	Lom Sak	31·0 / 23·4	32·1 / 23·4	33·5 / 23·6	33·7 / 24·7	34·5 / 25·6	25·0	.. / ..	34·0 / 24·3	29.2	..
16 วิเชียรบุรี	Wichian Buri	32·5 / 24·1	32·9 / 24·7	34·1 / 24·4	33·0 / 25·3	34·4 / 25·5	34·9 / 24·4	25·3	33·6 / 24·8	29.2	..
ภาคตะวันออกเฉียงเหนือ	**NORTHEASTERN PART**										
1 หนองคาย	NONG KHAI	31·0 / 24·8	31·8 / 25·4	32·9 / 25·3	34·7 / 25·5	33·3 / 25·1	34·1 / 25·2	32·0 / 22·9	32·8 / 24·9	28.9	28.3
2 เลย	LOEI	31·3 / 24·2	32·6 / 23·5	33·5 / 24·1	34·1 / 23·9	35·5 / 26·2	36·0 / 24·5	34·3 / 25·7	33·9 / 24·6	29.3	27.7
3 อุดรธานี	UDON THANI	31·6 / 24·5	32·5 / 25·8	34·0 / 25·5	34·5 / 26·0	34·6 / 25·0	36·0 / 25·9	33·3 / 22·2	33·8 / 25·0	29.4	28.4
4 สกลนคร	SAKON NAKHON	31·1 / 24·7	32·7 / 26·0	34·2 / 26·2	34·8 / 26·5	33·5 / 23·3	35·0 / 23·3	33·3 / 24·6	33·5 / 25·0	29.3	28.0
5 นครพนม	NAKHON PHANOM	31·3 / 23·7	31·6 / 25·0	33·5 / 25·0	33·9 / 25·3	34·2 / 23·4	34·8 / 24·2	32·8 / 23·2	33·2 / 24·3	28.8	27.6
6 มุกดาหาร	Mukdahan	31·2 / 23·3	31·2 / 25·2	32·2 / 25·4	29·8 / 25·7	33·1 / 23·4	30·4 / 22·9	31·2 / 23·0	31·3 / 24·1	27.7	27.9
7 ขอนแก่น	KHON KAEN	31·9 / 24·1	31·4 / 23·8	34·3 / 24·6	34·0 / 24·5	33·9 / 23·5	35·0 / 25·4	33·1 / 24·4	33·4 / 24·3	28.9	28.3
8 โกสุมพิสัย	Kosum Phisai	31·0 / 24·4	31·7 / 23·8	33·7 / 23·7	33·3 / 24·3	33·9 / 23·7	25·9	.. / ..	32·7 / 24·5	28.6	..
9 ร้อยเอ็ด	ROI ET	30·8 / 23·5	31·3 / 25·2	33·4 / 25·0	30·8 / 26·0	32·5 / 23·0	33·3 / 24·8	30·8 / 23·0	31·8 / 24·4	28.1	28.3
10 ชัยภูมิ	CHAIYAPHUM	31·2 / 24·0	32·0 / 24·1	33·0 / 23·6	33·2 / 25·5	33·2 / 25·1	35·9 / 24·4	34·9 / 25·2	33·1 / 24·6	28.6	27.8
11 อุบลราชธานี	UBON RATCHATHANI	31·4 / 23·2	30·5 / 23·3	32·1 / 25·3	29·7 / 25·1	31·2 / 22·5	32·1 / 23·5	28·5 / 22·1	30·8 / 23·6	27.2	27.9
12 สุรินทร์	SURIN	32·3 / 24·4	31·8 / 23·3	32·6 / 23·8	31·9 / 24·3	31·3 / 21·5	33·2 / 24·8	31·5 / 24·4	32·1 / 23·8	28.0	28.1
13 ท่าตูม	Tha Tum	32·8 / 24·0	32·0 / 24·3	33·0 / 25·0	31·8 / 25·5	31·3 / 22·9	32·3 / 25·0	31·2 / 25·5	31·9 / 24·3	28.1	..
14 นางรอง	Nang Rong	31·4 / 24·5	32·5 / 25·9	34·1 / 25·8	32·4 / 25·3	31·4 / 24·3	35·0 / 23·5	25·1	32·8 / 24·3	28.6	

สถานี	Station	อุณหภูมิสูงสุดและต่ำสุดเป็นองศา ซ. Max. and Min. Temperature in degree C.							เฉลี่ยสูงสุดต่ำสุด Average Max. Min.	เฉลี่ยในสัปดาห์ Weekly Mean	ค่าปกติประจำเดือน Monthly Normal
		3	4	5	6	7	8	9			
15 นครราชสีมา	NAKHON RATCHASIMA	33.1 23.4	34.1 25.3	34.8 24.2	33.5 25.3	33.6 24.7	36.1 24.6	35.6 25.8	32.1 24.7	28.4	28.3
16 ไชยภูมิ	Chok Chai	32.5 23.3	32.2 23.6	34.3 23.4	32.5 24.6	31.7 25.0	34.6 24.2	24.5	34.0 24.1	29.1	..
ภาคกลาง	**CENTRAL PART**										
1 นครสวรรค์	NAKHON SAWAN	34.0 25.5	34.7 25.7	31.8 26.8	34.6 25.7	37.0 25.5	36.8 25.1	37.3 25.2	35.2 25.6	30.4	29.0
2 ลพบุรี	LOP BURI	32.5 24.5	34.1 24.7	35.0 25.0	34.4 25.0	35.0 24.6	37.0 24.8	36.0 24.8	34.9 24.5	29.7	28.3
3 สุพรรณบุรี	SUPHAN BURI	32.6 24.8	33.3 24.5	35.0 24.5	34.6 25.8	36.0 25.5	37.1 24.6	35.6 25.2	34.8 24.8	29.9	28.9
4 กาญจนบุรี	KANCHANABURI	31.8 23.5	31.8 24.2	33.0 23.3	33.3 24.9	34.2 25.5	33.4 25.5	34.1 24.8	33.1 24.5	28.8	28.5
5 ทองผาภูมิ	Thong Pha Phum	28.1 23.0	26.3 23.0	30.3 22.5	28.1 23.0	29.4 22.8	30.2 22.6	29.0 23.0	28.8 22.8	25.8	..
6 สนามบินดอนเมือง	Dong Muang Airport	33.4 24.4	33.5 24.3	33.8 25.0	33.9 25.6	34.0 24.8	35.4 25.4	35.6 24.7	34.2 24.9	29.6	28.8
7 พระนคร	PHRA NAKHON	32.1 23.0	33.1 24.9	34.1 26.2	33.2 25.4	33.9 25.0	35.3 26.6	35.5 25.3	33.9 25.2	29.6	28.5
8 ศูนย์วิจัย ฯ บางนา	Bang Na	32.4 25.4	32.9 25.1	34.5 26.0	32.4 24.7	33.5 24.4	35.5 26.0	35.8 24.8	33.9 25.2	29.6	..
ภาคตะวันออก	**EASTERN PART**										
1 ปราจีนบุรี	PRACHIN BURI	30.5 25.2	31.5 24.0	33.0 24.7	32.2 24.8	33.2 24.5	33.7 24.0	33.0 24.7	32.4 24.8	28.5	28.2
2 กบินทร์บุรี	Kabin Buri	29.5 23.9	30.4 23.0	32.0 23.1	31.9 24.7	31.6 23.9	33.5 24.0	23.3	31.5 23.7	27.6	..
3 อรัญประเทศ	Aranyaprathet	31.5 25.2	31.8 22.0	32.3 23.0	32.5 23.2	30.9 23.5	33.3 23.6	32.7 24.0	32.9 23.5	27.8	28.0
4 ชลบุรี	CHON BURI	25.6	..	..	..	..	..	..	..	..	28.4
5 เกาะสีชัง	Ko Si Chang	31.0 27.9	30.4 26.2	30.5 28.0	31.5 28.0	31.2 26.6	32.3 28.4	33.2 26.6	31.4 27.4	29.4	28.8
6 สัตหีบ	Sattahip	32.0 27.3	32.5 25.6	31.8 26.4	32.0 27.0	34.0 27.0	34.0 27.0	35.2 26.8	33.1 26.7	29.9	29.3
7 ระยอง	RAYONG	31.0 28.0	31.7 25.5	31.3 27.6	32.0 28.2	31.8 26.5	25.7	..	31.6 26.9	29.3	..
8 จันทบุรี	CHANTHABURI	31.3 24.7	30.0 23.5	29.3 25.2	31.5 24.8	30.0 25.0	31.6 24.8	31.5 24.9	30.7 24.7	28.7	27.3
9 คลองใหญ่	Khlong Yai	31.0 23.3	26.6 22.7	29.9 23.0	30.6 23.3	29.7 22.4	31.2 24.0	32.0 23.7	30.1 23.3	26.8	26.9
ภาคใต้	**SOUTHERN PART**										
1 หัวหิน	Hua Hin	31.9 24.7	30.0 24.2	33.0 25.3	31.8 25.3	33.8 24.2	34.2 24.4	34.0 25.7	32.8 24.8	28.7	28.5
2 ประจวบคีรีขันธ์	PRACHUAP KHIRI KHAN	30.3 23.8	29.4 25.9	30.4 24.8	31.5 25.5	31.8 25.3	32.9 26.2	29.8 25.9	30.9 25.0	28.0	28.1
3 ชุมพร	CHUMPHON	31.2 22.9	29.3 23.6	28.5 23.2	32.2 23.9	32.2 23.8	32.4 25.4	28.5 23.3	30.6 23.7	27.2	27.3
4 สุราษฎร์ธานี	SURAT THANI	35.0 22.9	33.0 24.4	28.6 24.3	33.2 23.5	32.4 23.8	33.2 23.5	30.7 23.6	32.2 23.7	28.0	27.8
5 เกาะสมุย	Ko Samui	33.3 24.5	30.7 23.8	29.2 24.4	31.7 26.2	31.7 24.0	31.0 26.6	29.8 25.0	31.2 24.9	28.1	..
6 นครศรีธรรมราช	NAKHON SI THAMMARAT	33.7 24.2	33.5 23.6	30.4 23.7	33.6 24.3	32.0 23.6	33.1 23.6	32.0 24.2	32.6 23.9	28.3	28.0
7 สงขลา	SONGKHLA	34.5 24.8	35.3 23.8	30.9 23.9	34.3 24.1	34.5 24.6	32.6 24.3	31.3 23.8	33.3 24.2	28.8	28.3
8 ปัตตานี	PATTANI	34.8 24.8	33.2 24.4	33.4 23.0	33.0 23.4	34.5 25.0	33.5 23.9	31.4 23.6	33.4 24.0	28.7	27.8
9 นราธิวาส	NARATHIWAT	33.5 25.0	31.5 24.5	34.0 24.5	32.5 23.5	34.0 25.2	33.5 23.9	34.1 23.1	33.3 24.1	28.7	27.3
10 ระนอง	RANONG	29.8 22.4	29.0 22.8	28.8 22.3	31.4 22.4	30.7 23.7	31.6 23.4	28.4 22.0	30.9 22.7	26.4	26.5
11 ภูเก็ต	PHUKET	33.4 24.8	32.7 24.2	29.5 21.5	33.2 23.3	32.0 26.0	28.8 24.0	27.1 24.0	31.9 23.9	27.5	27.5
12 สนามบินภูเก็ต	Phuket Airport	32.2 23.8	31.5 25.2	30.9 25.6	31.9 24.0	30.6 28.8	28.6 26.5	30.9 22.7	30.6 25.1	27.9	27.4
13 สนามบินตรัง	Trang Airport	33.9 24.8	33.2 22.6	31.0 23.3	32.4 22.6	32.8 24.4	32.0 23.9	28.8 23.4	32.0 23.6	27.8	27.2

แก้ไขเพิ่มเติมรายงานอากาศประจำสัปดาห์ฉบับที่ ๒๗/๒๕๑๕ เนื่องจากได้รับรายงานภายหลัง

Correction in weekly weather report No. 27/1972 for late report rainfall data

สถานีฝน	Station	วันที่และจำนวนน้ำฝนเป็นมิลลิเมตร Date and amount of rainfall in millimeters							ฝนรวม มม. Total rainfall mm.	ฝนรวมตั้งแต่ 1 มกราคม Accumulative rainfall since 1 January	
		มิถุนายน June					กรกฎาคม July			ปริมาณ มม. Amount mm.	สูงต่ำกว่าปกติ Above or below Normal
		26	27	28	29	30	1	2			
	ภาคเหนือ NORTHERN PART										
8	เชียงคำ Chiang Kham							18.5	91.8	466.5	- 16.7
9	เวียงป่าเป้า Wiang Pa Pao							25.3	86.7	..	..
11	แม่ใจ Mae Chai							12.6	60.5	403.7	-136.9
13	ชุน Chun							19.8	95.6	401.9	-180.1
17	แม่ลานอย Mae La Noi							13.9	47.3	258.6	..
23	แม่แตง Mae Taeng							26.1	51.6	315.8	- 64.7
24	แม่ริม Mae Rim							8.1	16.3	360.0	- 8.6
25	สันทราย San Sai							11.8	39.0	381.5	- 1.4
26	ดอยสะเก็ด Doi Saket							2.9	41.5	369.6	+ 24.7
28	หางดง Hang Dong							2.9	17.9	323.3	- 23.5
33	ลำพูน LAMPHUN						8.4		39.6	331.4	+ 7.4
35	ลี Li						1.5	14.8	424.2	- 11.6	
38	แจ้ห่ม Chae Hom						36.2	24.7	60.9	308.8	+ 12.1
41	เถิน Thoen							8.5	8.5	231.3	- 85.6
50	เวียงป่าเป้า Tha Wang Pha*							2.9	143.8	540.9	- 54.8
52	สา Sa							36.5	36.5	266.8	-183.4
55	ฟากท่า Fak Tha							53.3	116.8	342.8	-132.0
56	น้ำปาด Nam Pat							20.0	20.0	283.5	-168.3
57	สนามบินอุตรดิตถ์ Uttaradit Airport*						12.3	9.8	22.1	316.1	-316.3
58	ท่าปลา Tha Pla							31.6	36.9	504.1	+ 38.9
59	ลับแล Laplae							11.4	121.8	591.2	+ 98.4
75	กำแพงเพชร KAMPHAENG PHET							14.8	105.5	247.4	-107.0
81	ตะพานหิน Taphan Hin							1.6	19.9	315.8	-137.7
82	บางมูลนาก Bang Mun Nak							7.2	7.2	525.7	+131.6
85	หล่มเก่า Lom Kao							3.2	25.9	266.0	-118.9
86	หล่มสัก Lom Sak							0.2	81.0	369.4	- 69.7
87	ชนแดน Chon Daen							21.5	97.3	504.3	+ 90.0
88	หนองไผ่ Nong Phai							5.9	121.1	526.1	+ 49.1
	ภาคตะวันออกเฉียงเหนือ NORTHEASTERN PART										
7	ศรีเชียงใหม่ Si Chiang Mai							2.4	80.7	743.1	- 5.5
8	ท่าบ่อ Tha Bo							1.8	54.3	751.4	+146.1
9	โพนพิสัย Phon Phisai							28.0	75.5	573.3	-106.3
10	บึงกาฬ Bung Kan							21.3	164.9	1428.3	+379.4
14	กุมภวาปี Kumphawapi						4.1	36.4	69.4	379.2	- 73.1

สถานีฝน	Station	วันที่และจำนวนน้ำฝนเป็นมิลลิเมตร Date and amount of rainfall in millimeters							ฝนรวม Total rainfall mm.	ฝนรวมตั้งแต่ 1 มกราคม Accumulative rainfall since 1 January	
		มิถุนายน June				กรกฎาคม July				ปริมาณ Amount mm.	สูงต่ำกว่าปกติ Above or below Normal
		26	27	28	29	30	1	2			
15 หนองหาร	Nong Han							7.0	129.0	566.5	+ 88.2
18 วานรนิวาส	Wanon Niwat							7.0	57.1	721.5	+ 8.4
19 สว่างแดนดิน	Sawang Daen Din							2.5	17.5	630.6	- 81.4
20 ภูพรานิคม	Phanna Nikhom							7.6	18.9	562.9	-107.7
22 บ้านแพง	Ban Phaeng							24.8	124.9	650.1	-422.3
23 ท่าอุเทน	Tha Uthen							1.8	37.6	634.1	-189.5
24 นาแก	Na Kae					T	20.2	8.4	35.4	567.4	- 68.6
25 ธาตุพนม	That Phanom							16.3	34.2	617.9	- 63.8
27 กาฬสินธุ์	KALASIN							11.8	117.8	807.9	+275.0
29 สหัสขันธ์	Sahatsakhan						96.7		96.7	499.0	- 21.3
30 กุฉินารายณ์	Kuchinarai							55.0	109.0	..	..
31 กมลาไสย	Kamalasai							17.2	174.0	646.5	+155.4
33 โพนทอง	Phon Thong							35.4	130.8	589.2	+ 31.1
34 ธวัชบุรี	Thawatchaburi							62.4	149.1	588.5	+ 30.0
35 อาจสามารถ	At Samat							28.3	90.4	458.1	+ 16.8
38 เกษตรวิสัย	Kaset Wisai					12.0	20.1	12.0	44.1	447.7	- 53.4
39 สุวรรณภูมิ	Suwannaphum							23.5	74.8	550.1	- 6.9
40 มหาสารคาม	MAHA SARAKHAM							29.4	99.0	629.5	+189.5
41 เชียงยืน	Chiang Yun						4.5	T	15.1	500.3	
42 กันทรารมย์	Kantharawichai							1.5	1.5	495.7	
43 โกสุมพิสัย	Kosum Phisai*							1.3	109.6	826.1	
44 บรบือ	Borabu							19.5	95.2	652.5	
45 วาปีปทุม	Wapi Pathum							84.5	84.5	417.7	
46 พยัคฆภูมิพิสัย	Phayakkhaphum Phisai							11.4	63.2	462.6	
49 ภูเวียง	Phu Wiang							26.9	95.0	411.4	
50 ชุมแพ	Chum Phae							2.7	89.7	339.4	
55 หนองสองห้อง	Nong Song Hong							12.0	57.0	521.2	
58 ภูเขียว	Phu Khieo							3.0	99.5	408.3	
60 จตุรัส	Chatturat							5.0	11.2	267.6	
61 บำเหน็จณรงค์	Bamnet Narong							30.0	87.8	428.0	
62 โชคชัย	Chok Chai*							0.1	0.1	448.7	
66 สตึก	Satuk							4.2	72.7	650.4	
68 นางรอง	Nang Rong*							9.6	49.0	645.3	
70 รัตนบุรี	Rattanaburi							12.9	185.5	475.0	
74 สังขะ	Sangkha							19.6	26.5	331.2	
75 ศรีสะเกษ	SI SA KET					60.3	27.5		87.8	364.1	- 66.1
76 ราษีไศล	Rasi Salai							13.1	62.3	401.2	

สถานีฝน	Station	วันที่และจำนวนน้ำฝนเป็นมิลลิเมตร Date and amount of rainfall in millimeters							ฝนรวม มม. Total rainfall mm.	ฝนรวมตั้งแต่ 1 มกรา Accumulative rainfall since 1 January	
		มิถุนายน June				กรกฎาคม July				ปริมาณ มม. Amount mm.	สูงต่ำกว่า Above / below Normal
		26	27	28	29	30	1	2			
87 กันทรารมย์	Kantharalom							10.4	120.1	621.2	
88 ขุขันธ์	Khukhan							10.0	63.0	474.2	
89 ขุนหาญ	Khun Han							30.5	30.5	543.9	
90 กันทราลักษ์	Kantharalak							54.2	108.2	606.4	
92 เขมราฐ	Khemarat							6.5	92.4	649.5	
93 อำนาจเจริญ	Amnat Charoen							15.2	51.7	383.3	
94 ยโสธร	Yasothon							10.3	73.7	409.2	
95 ตระการพืชผล	Trakan Phutphon							35.1	122.7	577.9	
96 มหาชนะชัย	Maha Chana Chai							11.3	120.2	576.2	
98 โขงเจียม	Khong Chiam							46.7	46.7	1136.6	
99 เดชอุดม	Det Udom							40.1	158.1	787.7	
100 บุณฑริก	Buntharik						10.5	15.4	25.9	632.6	
ภาคกลาง	CENTRAL PART										
3 ชุมแสง	Chumsaeng							2.6	10.0	..	
6 ท่าตะโก	Tha Tako							17.9	83.5	278.1	
13 หนองฉาง	Nong Chang							10.8	10.8	450.0	
14 หนองขาหย่าง	Nong Khayang							12.0	12.0	414.6	
17 วัดสิงห์	Wat Sing							2.4	2.4	276.7	
25 บัวชุม	Bua Chum*							57.3	81.9	365.3	
26 ชัยบาดาล	Chai Badan							24.9	31.7	349.3	
47 แก่งคอย	Kaeng Khoi							1.3	27.4	300.0	
49 พระนครศรีอยุธยา	PHRA NAKHON SI AYUTTHAYA							3.4	39.2	378.4	- 57
52 บางบาล	Bang Ban							13.2	13.2	377.5	
74 สังขะบุรี	Sangkha Buri							17.4	88.7	..	
75 ปิลอก	Pilok					9.0	44.4	11.5	242.1	..	
ภาคตะวันออก	EASTERN PART										
3 ปากพลี	Pak Phli							4.3	46.4	648.2	
9 กบินทร์บุรี	Kabin Buri*							37.9	58.4	453.0	
10 สระแก้ว	Sa Kaeo							25.5	45.2	532.2	
11 วัฒนานคร	Watthana Nakhon							24.3	67.7	628.8	
27 ตราด	TRAT							11.2	252.8	1376.4	+ 23
28 เขาสมิง	Khao Saming							66.3	190.3	929.7	
29 แหลมงอบ	Laem Ngop							57.0	110.7	1030.2	
ภาคใต้	SOUTHERN PART										
10 ท่าแซะ	Tha Sae							3.1	16.4	513.1	
16 พุนพิน	Phunphin							7.6	11.3	379.1	
19 บ้านนาสาร	Ban Na San							6.3	35.7	452.4	
50 สุไหงโกลก	Sungai Kolok							13.2	13.2	801.2	
35 กะปง	Kapong					18.1		5.5	75.2	1135.8	

กรมอุตุนิยมวิทยา สำนักนายกรัฐมนตรี

รายงานอากาศประจำสัปดาห์ ระหว่างวันที่ ๑๐ — ๑๖ กรกฎาคม ๒๕๑๕

และ

การคาดหมายลักษณะอากาศ ระหว่างวันที่ ๑๗ — ๒๓ กรกฎาคม ๒๕๑๕

ฉบับที่ ๒๙/๒๕๑๕

นาวาเอก ดร. เจริญ เจริญรัชต์ภาคย์

อธิบดีกรมอุตุนิยมวิทยา

METEOROLOGICAL DEPARTMENT

OFFICE OF THE PRIME MINISTER

BANGKOK, THAILAND

WEEKLY WEATHER REPORT

DURING THE PERIOD 10 — 16 JULY 1972

AND

WEATHER OUTLOOK

DURING 17 — 23 JULY 1972

No. 29/1972

Charoen Charoen-rajapark

Captain, R.T.N.

Director — General

ATMOSPHERIC SCIENCES LIBRARY
AUG 1 1972
N.O.A.A.
U. S. Dept. of Commerce

การคาดหมายลักษณะอากาศใน ๗ วันข้างหน้า
ตั้งแต่วันที่ ๑๗ – ๒๓ กรกฎาคม ๒๕๑๕

ลักษณะทั่วไป

ร่องความกดอากาศต่ำยังคงพาดผ่านประเทศจีนตอนใต้ ลมมรสุมตะวันตกเฉียงใต้ซึ่งมีกำลังปานกลาง พัดปกคลุมประเทศไทย

ภาคเหนือ ภาคตะวันออกเฉียงเหนือ	ตลอดสัปดาห์จะมีฝนหรือฝนฟ้าคะนองกระจาย
ภาคกลาง ภาคตะวันออก อ่าวไทย ฝั่งตะวันออก	ตลอดสัปดาห์จะมีฝนหรือฝนฟ้าคะนอง เป็นแห่ง ๆ
อ่าวไทย ฝั่งตะวันตก	ตลอดสัปดาห์จะมีฝนหรือฝนฟ้าคะนอง เป็นแห่ง ๆ
ภาคใต้ ฝั่งตะวันตก	ตลอดสัปดาห์จะมีฝนหรือฝนฟ้าคะนอง เกือบทั่วไป
บริเวณกรุงเทพมหานคร	ตลอดสัปดาห์จะมีฝนหรือฝนฟ้าคะนอง เป็นแห่ง ๆ

กรมอุตุนิยมวิทยา
๑๗ ก.ค.๑๕

Weather outlook for the period 17 - 23 July 1972

General Situation

The low pressure trough still lies across the southern portion of China mainland. Moderate southwest monsoon prevails over Thailand.

Northern Part: Northeastern Part:	Throughout the week, scattered showers or thundershowers.
Central Part: Eastern Part: Gulf of Thailand, East Coast:	Throughout the week, isolated showers or thundershowers.
Gulf of Thailand, West Coast:	Throughout the week, isolated showers or thundershowers.
Southern Thailand, West Coast:	Throughout the week, almost widespread rainshowers.
Bangkok & Thon Buri:	Throughout the week, isolated showers or thundershowers.

Meteorological Department
17 July 1972

สรุปลักษณะอากาศทั่วไปในรอบสัปดาห์

ตั้งแต่วันที่ ๑๐ – ๑๖ กรกฎาคม ๒๕๑๕

ในตอนต้นและกลางสัปดาห์ อิ่มความกดอากาศสูงจากมหาสมุทรอินเดียได้แผ่ปกคลุมประเทศไทย และในปลายสัปดาห์ปรากฏร่องความกดอากาศต่ำได้พาดผ่านบริเวณตอนใต้สุดของประเทศจีน ไทยมีมรสุมตะวันตกเฉียงใต้ปกคลุมประเทศไทยตลอดสัปดาห์

ในระหว่างสัปดาห์ ปรากฏมีฝนเล็กน้อยถึงปานกลาง เป็นแห่ง ๆ ในทุกภาคของประเทศ และมีฝนหนักถึงหนักมากเป็นบางแห่ง ในบริเวณด้านตะวันตกของภาคกลาง

๒. ในระหว่างสัปดาห์ รายงานฝนสูงสุดในภาคต่าง ๆ ของประเทศไทยมีดังนี้.–

ภาคเหนือ	๑๑๘.๓ มม.	ที่ อ.แม่สอด	จ.ตาก	เมื่อวันที่ ๑๖ ก.ค.
ภาคตะวันออกเฉียงเหนือ	๗๑.๖ "	ที่ อ.โขงเจียม	จ.อุบลราชธานี	" ๑๒ "
ภาคกลาง	๒๔๖.๐ "	ที่ เหมืองปิล็อก	จ.กาญจนบุรี	" ๑๑ "
ภาคตะวันออก	๕๘.๔ "	ที่ อ.เมือง	จ.นครนายก	" ๑๔ "
ภาคใต้	๖๘.๓ "	ที่ อ.กระบุรี	จ.ระนอง	" ๑๐ "

กรมอุตุนิยมวิทยา

๑๗ ก.ค.๑๕

General Situation

Period 10 - 16 July 1972

1. During the beginning and middle periods of the week, the anticyclone from the Indian Ocean extended its wedge to cover Thailand. But in the week-period a trough of low pressure lay across the extreme south of People Republic of China, with southwest monsoon prevailed over Thailand throughout the week.

During the week isolated light to moderate rains were experienced in all Parts of the Country, with local heavy to very heavy falls in the western portion of the central part.

2. During the week the highest rainfalls in the various parts of Thailand were as follows:-

Northern Part	118.3 mm.	at Mae Sot	on	16 July
Northeastern Part	71.6 "	at Khong Chiam	"	12 "
Central Part	246.0 "	at Pilok	"	11 "
Eastern Part	58.4 "	at Nakhon Nayok	"	14 "
Southern Part	68.3 "	at Kra Buri	"	10 "

Meteorological Department

17 July 1972

ข่าวอากาศเพื่อการเกษตรประจำสัปดาห์

เมื่อวันที่ ๑๐ - ๑๖ กรกฎาคม มีลักษณะอากาศซึ่งพอสรุปได้ดังต่อไปนี้:-

ในตอนต้นและกลางสัปดาห์ ลิ่มความกดอากาศสูงจากมหาสมุทรอินเดียได้แผ่ปกคลุมประเทศไทย และในตอนปลายสัปดาห์ปรากฏร่องความกดอากาศต่ำได้พาดผ่านบริเวณตอนใต้สุดของประเทศจีน โดยมีมรสุมตะวันตกเฉียงใต้พัดปกคลุมประเทศไทยตลอดสัปดาห์

ในระหว่างสัปดาห์ปรากฏมีฝนเล็กน้อยถึงปานกลางเป็นแห่ง ๆ ในทุกภาคของประเทศ และมีฝนหนักถึงหนักมากเป็นบางแห่ง ในบริเวณด้านตะวันตกของภาคกลาง.

ข้อควรทราบ

เนื่องจากร่องความกดอากาศต่ำยังคงพาดอยู่ในประเทศจีนตอนใต้ ลักษณะเช่นนี้จะทำให้ฝนในประเทศไทยมีปริมาณยังไม่สู้มากนัก โดยบริเวณประเทศไทยตอนบนและอ่าวไทยทั้งสองฝั่งตลอดสัปดาห์จะมีฝนหรือฝนฟ้าคะนองเป็นแห่ง ๆ เว้นแต่ภาคเหนือและภาคตะวันออกเฉียงเหนือจะมีฝนหรือฝนฟ้าคะนองกระจาย สำหรับภาคใต้จะมีฝนเกือบทั่วไปทางฝั่งตะวันตก.

กองอากาศเกษตร กรมอุตุนิยมวิทยา

๑๗ กรกฎาคม ๒๕๑๕

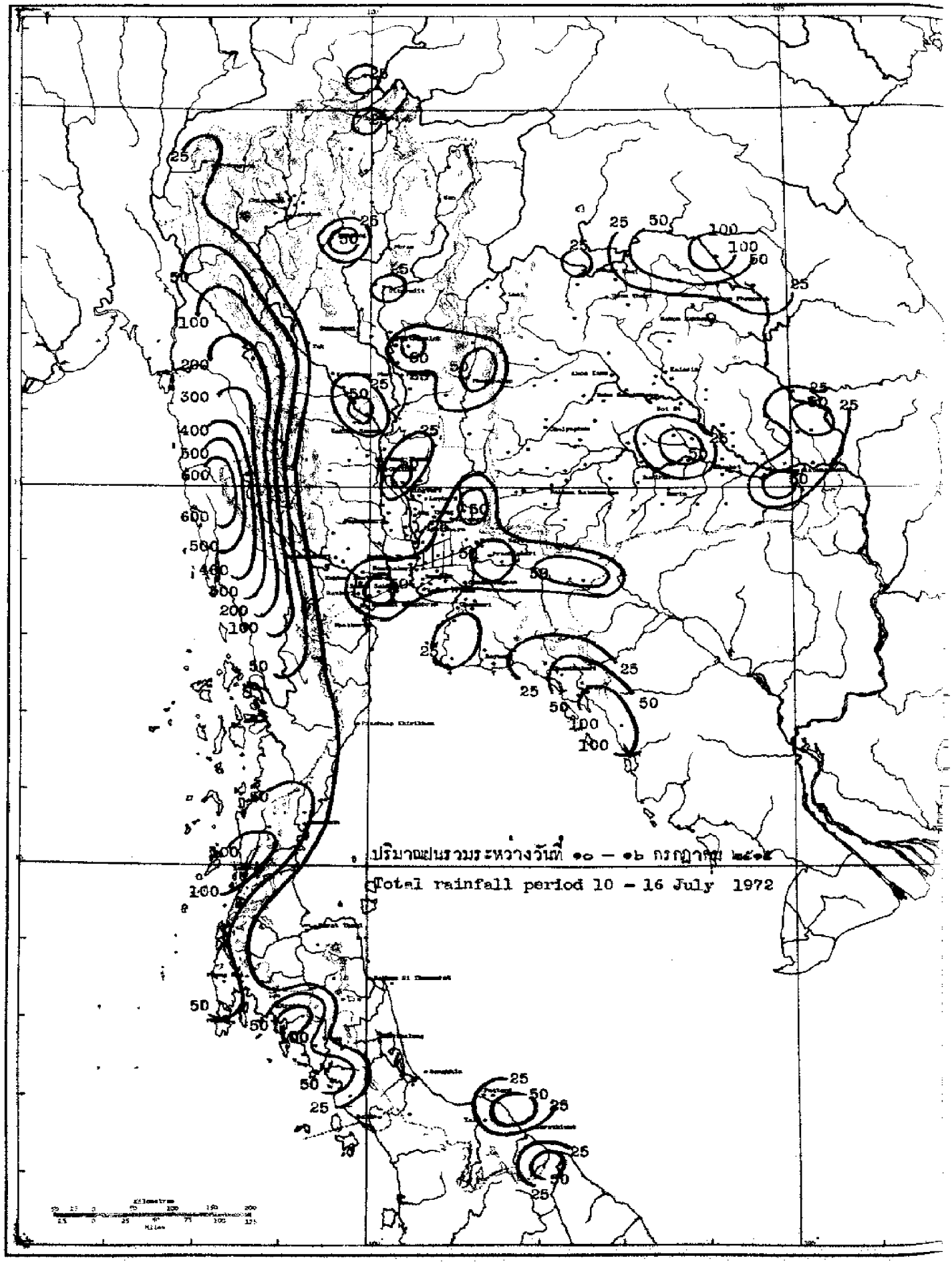
ปริมาณฝนรวมระหว่างวันที่ ๑๐ – ๑๖ กรกฎาคม ๒๕๑๕
Total rainfall period 10 – 16 July 1972

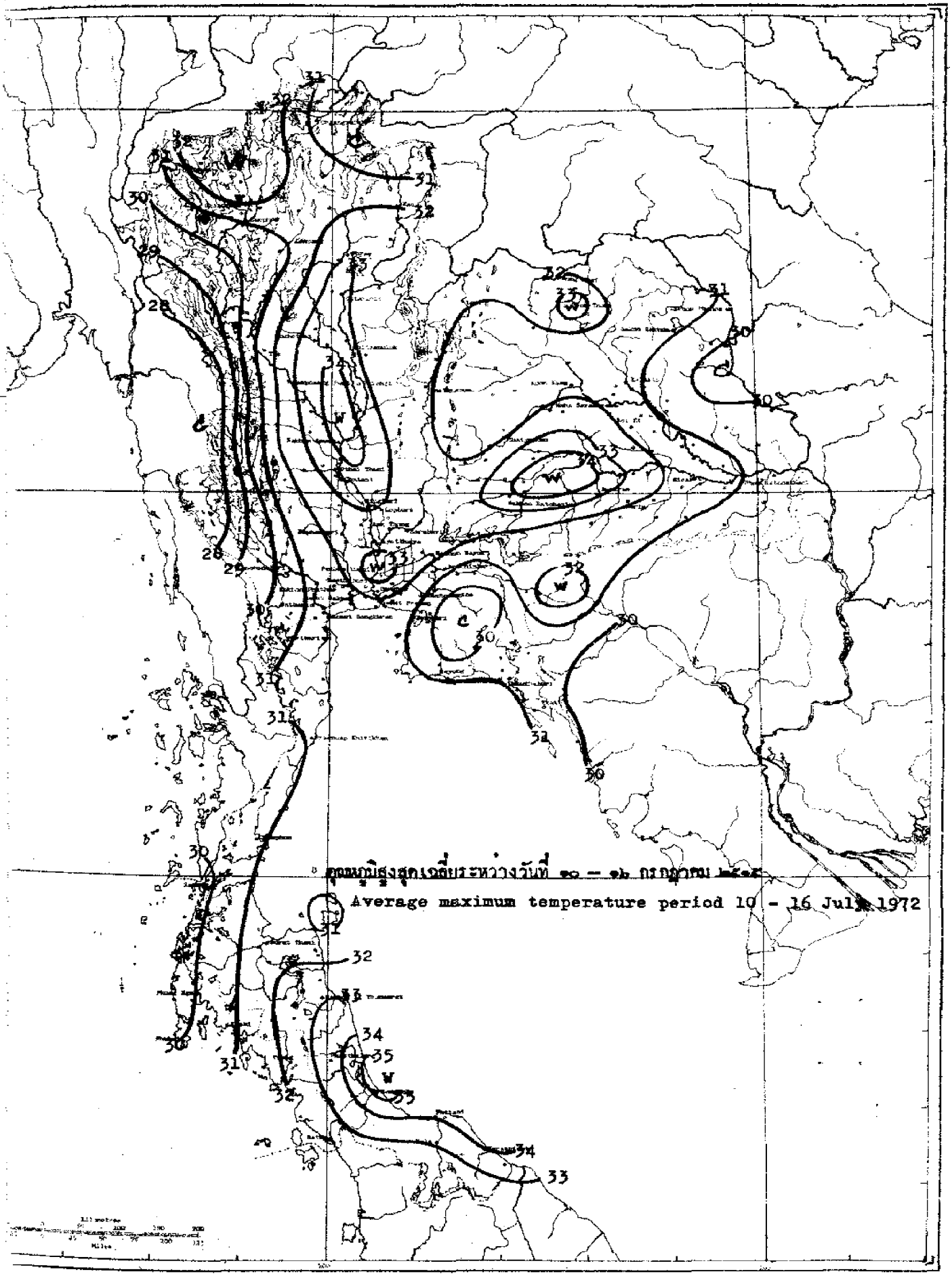
Average maximum temperature period 10 - 16 July 1972

สถานีฝน	Station	วันที่และจำนวนน้ำฝนเป็นมิลลิเมตร Date and amount of rainfall in millimetres กรกฎาคม July 10	11	12	13	14	15	16	ฝนรวม มม. Total rainfall mm.	ฝนรวมตั้งแต่ 1 มกราคม Accumulative rainfall since 1 January ปริมาณ มม. Amount mm.	สูงต่ำกว่าปกติ Above or below Normal
ภาคเหนือ	**NORTHERN PART**										
1 **เชียงราย**	CHIANG RAI*	8.2		1.7	2.6	3.0	0.2	16.4	32.1	591.6	-103.8
2 แม่สาย	Mae Sai			3.0	T	30.0			33.0	621.3	- 61.6
3 เชียงแสน	Chiang Saen			4.3					4.3	513.8	- 99.2
4 เชียงของ	Chiang Khong				8.8		5.3		14.1	412.1	-203.7
5 แม่จัน	Mae Chan			2.0					2.0	..	..
6 แม่สรวย	Mae Suai			12.1	6.8		1.8		19.9	410.1	- 99.4
7 เทิง	Thoeng						2.5		2.5	468.6	-221.3
8 เชียงคำ	Chiang Kham								0.0	466.5	- 96.1
9 เวียงป่าเป้า	Wiang Pa Pao	..	..	..	..	..	..	..	..		
10 พาน	Phan	8.6							8.6	397.3	- 44.5
11 แม่ใจ	Mae Chai			4.0	1.9	2.1	1.5		9.5	432.5	-154.2
12 พะเยา	Phayao				2.5	0.5	1.5		4.5	286.1	-134.5
13 ภูน	Chun	6.0			3.8		4.7		14.5	449.7	-211.2
14 **แม่ฮ่องสอน**	MAE HONG SON*	1.5	0.9	1.5	4.4	3.4	7.7	6.9	26.3	462.0	- 37.0
15 ปาย	Pai				5.3				5.3	258.8	-256.5
16 ขุนยวม	Khun Yuam					23.0			23.0	302.6	-170.1
17 แม่ลาน้อย	Mae La Noi		3.9	13.6	14.8				32.3	290.9	..
18 แม่สะเรียง	Mae Sariang*	T	6.3	21.3	16.4	13.6	13.5	7.9	79.0	361.4	-137.0
19 **เชียงใหม่**	CHIANG MAI*			5.7	0.1	T	T	1.6	7.4	349.4	-111.7
20 ฝาง	Fang								0.0	275.1	-210.7
21 แม่อาย	Mae Ai	..	..	..	..	..	..	..	..	..	..
22 เชียงดาว	Chiang Dao	..	..	..	..	..	..	..	..	..	..
23 แม่แตง	Mae Taeng	1.4		3.6	1.7	1.5			8.2	366.6	- 80.8
24 แม่ริม	Mae Rim			1.5					1.5	385.6	- 42.1
25 สันทราย	San Sai			4.3		1.6	0.1		6.0	398.3	- 58.2
26 ดอยสะเก็ด	Doi Saket			7.5		0.5			8.0	382.8	- 33.9
27 สันกำแพง	San Kamphaeng								0.0	222.2	-100.1
28 หางดง	Hang Dong				0.2				0.2	330.0	- 75.5
29 สารภี	Saraphi								0.0	267.3	..
30 สันป่าตอง	San Pa Tong								0.0	280.1	-100.9
31 จอมทอง	Chom Thong								0.0	240.9	-104.5
32 ฮอด	Hot		6.3	1.6	3.1		0.7		11.7	477.5	+ 48.9
33 **ลำพูน**	LAMPHUN				4.6				4.6	337.8	- 32.7
34 ป่าซาง	Pa Sang								0.0	269.5	- 95.3
35 ลี้	Li		0.9		0.8		0.6		2.3	427.2	- 54.1
36 **ลำปาง**	LAMPANG*		9.5	22.0		2.0	28.8	9.4	71.7	417.1	- 2.6
37 งาว	Ngao								0.0	..	..
38 แจ้ห่ม	Chae Hom								0.0	308.5	- 72.4
39 เกาะคา	Ko Kha			14.7		2.2	8.1		25.0	510.0	+ 58.0
40 สบปราบ	Sop Prap	3.1	0.5	1.3	0.1		2.0		7.0	310.8	-140.6

สถานีฝน	Station	วันที่และจำนวนน้ำฝนเป็นมิลลิเมตร Date and amount of rainfall in millimeters							ฝนรวม มม. Total rainfall mm.	ฝนรวมตั้งแต่ 1 มกราคม Accumulative rainfall since 1 January	
		กรกฎาคม July								ปริมาณ มม. Amount mm.	สูงต่ำกว่าปกติ Above or below Normal
		10	11	12	13	14	15	16			
41 เถิน	Thoen		T	1.9	T		1.0		2.9	235.3	-127.4
42 แม่ริก	Mae Phrik								0.0	255.6	- 96.7
43 แพร่	PHRAE*	T	T	2.2	0.8	0.2	15.7	1.2	20.1	292.4	-136.9
44 สอง	Song					7.5			7.5	436.8	-106.4
45 สูงเม่น	Song Men	..	..	..	..	..	..	..	..	..	..
46 เด่นชัย	Den Chai								0.0	302.1	-262.5
47 น่าน	NAN*		1.5	2.0	3.4	5.7	1.5	9.0	23.1	438.6	-113.2
48 ทุ่งช้าง	Thung Chang			7.2	1.5	5.2	6.8		20.7	..	..
49 เชียงกลาง	Chiang Klang			15.0	3.5		5.1		23.6	329.5	..
50 ท่าวังผา	Tha Wang Pha*	0.3		3.8	2.2	1.2	7.6		15.1	576.0	-142.6
51 ปัว	Pua	..	..	..	..	..	..	..	0.0	..	..
52 สา	Sa					6.4			6.4	277.2	-240.7
53 นาน้อย	Na Noi		T						T	348.9	- 56.5
54 อุตรดิตถ์	UTTARADIT*		0.5	2.7	2.3	0.3	3.4	20.6	29.8	530.8	- 45.4
55 ฟากท่า	Fak Tha				4.0				4.0	346.8	-190.6
56 น้ำปาด	Nam Pat				2.4				2.4	286.9	-219.3
57 สนามบินอุตรดิตถ์	Uttaradit Airport*			T	4.2	T			4.2	321.7	-414.8
58 ท่าปลา	Tha Pla		0.7	5.8	T		8.8		15.3	519.4	- 16.1
59 ลับแล	Laplae				6.2		17.2		23.4	614.6	+ 33.4
60 ตาก	TAK*	T	2.3	3.4	1.7	0.3	4.6	12.1	24.4	294.3	-113.0
61 เขื่อนภูมิพล	Bhumibol Dam*		1.9	19.4	3.3	1.4	5.5	1.6	33.1	313.9	- 50.3
62 บ้านตาก	Ban Tak		2.9	5.8			6.6		15.3	170.8	-162.9
63 แม่ระมาด	Mae Ramat	..	..	..	..	..	..	..			
64 แม่สอด	Mae Sot*	6.4	18.6	17.0	19.7	17.0	76.2	118.3	273.2	637.6	+ 51.1
65 สุโขทัย	SUKHOTHAI			3.0	3.7	T	T		6.7	251.2	-177.3
66 ทุ่งเสลี่ยม	Thung Saliam			2.0					2.0	239.0	-196.2
67 สวรรคโลก	Sawankhalok	..	..	...	..	..	..	..	0.0	..	..
68 กงไกรลาส	Kong Krailat		0.6	2.9	4.2	9.7	1.6		19.0	186.3	-329.9
69 บ้านด่านลานหอย	Ban Dan Lan Hoi	..	..	..	..	..	..	..	0.0	..	..
70 พิษณุโลก	PHITSANULOK*	1.7	6.8	36.9	6.8		17.6	0.2	70.0	473.8	-109.9
71 นครไทย	Nakhon Thai	..	..	..	..	..	..	..	0.0	..	..
72 พรหมพิราม	Phrom Phiram	..	..	..	..	..	..	..	0.0	..	..
73 วังทอง	Wang Thong		4.8	15.9	8.0		13.3		42.0	491.0	- 68.3
74 บางกระทุ่ม	Bang Krathum				4.1				4.1	256.8	-327.8
75 กำแพงเพชร	KAMPHAENG PHET	23.7		7.8					31.5	282.9	-156.3
76 พรานกระต่าย	Phan Kratai	3.2	12.1	6.7					22.0	3 46.0	-212.8
77 คลองขลุง	Khlong Khlung								0.0	431.9	- 39.3
78 ขาณุวรลักษบุรี	Khanu Woralaksaburi	32.7	T	24.9					58.6	541.7	- 11.2
79 พิจิตร	PHICHIT		1.2		0.7				1.9	213.2	-360.9
80 สามง่าม	Sam Ngam				21.0				21.0	..	..
81 ตะพานหิน	Taphan Hin	2.7		10.5	2.3	0.7			16.2	333.7	-193.7

สถานีฝน	Station	วันที่และจำนวนน้ำฝนเป็นมิลลิเมตร Date and amount of rainfall in millimeters กรกฎาคม July 10	11	12	13	14	15	16	ฝนรวม มม. Total rainfall mm.	ฝนรวมตั้งแต่ 1 มกราคม Accumulative rainfall since 1 January ปริมาณ มม. Amount mm.	สูงต่ำกว่าปกติ Above or below Normal
82 บางมูลนาก	Bang Mun Nak			23.6					23.6	562.2	+112.1
83 โพทะเล	*Pho Thale*	..	..	..	..	..	..	..	..	..	..
84 เพชรบูรณ์	**PHETCHABUN***	13.9	6.9	16.9	T		25.9	0.8	64.4	492.6	- 60.3
85 หล่มเก่า	Lom Kao		5.1	10.5	2.2	2.1	6.2		26.1	293.4	-147.5
86 หล่มสัก	Lom Sak*	T	0.4	41.1	4.5	0.2	9.4		55.6	426.4	- 54.9
87 ชนแดน	Chon Daen		1.6	28.3			5.1		35.0	580.1	+ 76.8
88 หนองไผ่	*Nong Phai*	5.5		13.3			20.5		39.3	565.4	+ 16.4
89 วิเชียรบุรี	Wichian Buri*		2.2	1.2	6.7	0.8	8.1		19.0	429.4	- 91.4
ภาคตะวันออกเฉียงเหนือ NORTHEASTERN PART											
1 เลย	**LOEI***			0.1	T	T	7.0	5.5	12.6	476.5	- 96.9
2 เชียงคาน	Chiang Khan			0.4	1.1		0.6		2.1	453.1	-162.7
3 ท่าลี่	Tha Li								0.0	403.9	+ 14.1
4 ด่านซ้าย	*Dan Sai*		4.6	6.2					10.8	678.4	+184.6
5 วังสะพุง	Wang Saphung			5.7	2.2				7.9	572.9	-183.2
6 หนองคาย	**NONG KHAI***		1.4	3.1	8.8	1.5	T	0.4	15.2	664.4	-217.9
7 ศรีเชียงใหม่	Si Chiang Mai		3.4	2.3	29.7				35.6	833.5	- 68.6
8 ท่าบ่อ	Tha Bo		6.9		9.0	4.1			20.0	809.4	+ 68.2
9 โพนพิสัย	*Phon Phisai*			5.5	66.0				71.5	658.8	-150.3
10 บึงกาฬ	Bung Kan	1.0	0.8	11.0	10.4	42.5	16.9		82.6	1708.2	+467.5
11 เซกา	Seka								0.0	685.3	- 20.1
12 อุดรธานี	**UDON THANI***			0.5	0.2	T	T	0.5	1.3	540.7	-186.3
13 เพ็ญ	Phen								0.0	536.8	- 75.1
14 *กุมภวาปี*	*Kumphawapi*								0.0	388.9	-125.8
15 หนองหาน	Nong Han								0.0	592.5	+ 14.4
16 หนองบัวลำภู	Nong Bua Lam Phu								0.0	..	..
17 สกลนคร	**SAKON NAKHON***			0.7	0.2	0.9	T	8.6	10.4	625.1	-113.2
18 วานรนิวาส	Wanon Niwat				T				T	776.5	- 57.1
19 *สว่างแดนดิน*	*Sawang Daen Din*						1.1		1.1	711.7	-100.2
20 พรรณานิคม	Phanna Nikhom								0.0	605.6	-172.5
21 นครพนม	**NAKHON PHANOM***	2.1	0.7	0.6	4.2	3.2	1.5	24.1	36.4	1149.3	+ 43.8
22 บ้านแพง	Ban Phaeng	1.8	12.9	67.8	21.6	7.6	3.1		114.8	891.4	-393.1
23 ท่าอุเทน	Tha Uthen		13.6		10.6				24.2	738.5	-256.8
24 นาแก	Na Kae								0.0	640.0	-105.6
25 ธาตุพนม	That Phanom					16.8			16.8	634.7	-188.8
26 มุกดาหาร	Mukdahan*	1.6	0.2	0.1	0.1	3.1	0.3	T	5.4	776.3	+100.9
27 กาฬสินธุ์	**KALASIN**						4.2		4.2	850.9	+216.2
28 ยางตลาด	Yang Talat					0.2	15.8		16.0	798.8	+206.0
29 สหัสขันธ์	Sahatsakhan								0.0	652.5	+ 29.8
30 กุฉินารายณ์	Kuchinarai								0.0	..	..
31 กมลาไสย	Kamalasai			T					T	677.9	+ 79.4
32 ร้อยเอ็ด	**ROI ET***		T	T		0.2	18.7	2.7	21.6	652.6	- 92.1

สถานีตรวจ	Station	วันที่และจำนวนน้ำฝนเป็นมิลลิเมตร Date and amount of rainfall in millimetres							ฝนรวม มม. Total rainfall mm.	ฝนรวมตั้งแต่ 1 มกราคม Accumulative rainfall since 1 January	
		กรกฎาคม July								ปริมาณ มม. Amount mm.	สูงต่ำกว่าปกติ Above or below Normal
		10	11	12	13	14	15	16			
33 โพนทอง	Phon Thong								0.0	671.5	+ 3.3
34 ธวัชบุรี	Thawatchaburi								0.0	557.5	+ 8.1
35 อาจสามารถ	At Samat	..	..	..	..	..	..	..	...	...	..
36 เสลภูมิ	Selaphum	..	..	..	..	..	..	..	..	..	..
37 จตุรพักตร์พิมาน	Chaturaphak Phiman								0.0	402.8	- 41.0
38 เกษตรวิสัย	Kaset Wisai								0.0	495.1	- 92.6
39 สุวรรณภูมิ	Suwannaphum		0.2	0.8	42.0	0.3	34.8		78.1	683.4	+ 5.8
40 มหาสารคาม	MAHA SARAKHAM						9.1		9.1	696.1	+ 33.0
41 เชียงยืน	Chiang Yun					T	1.6		1.6	531.1	- 80.3
42 กันทรวิชัย	Kantharawichai								0.0	504.1	- 53.5
43 โกสุมพิสัย	Kosum Phisai *			T	T		5.5		5.5	845.4	+210.2
44 บรบือ	Borabu			1.3					1.3	677.9	+ 59.4
45 วาปีปทุม	Wapi Pathum						12.5		12.5	456.9	- 43.8
46 พยัคฆภูมิพิสัย	Phayakkhaphum Phisai				1.2		30.8		32.0	510.6	- 67.7
47 ขอนแก่น	KHON KAEN *		T	T	T	T	1.1	T	1.1	530.0	- 19.5
48 น้ำพอง	Nam Phong								0.0	..	..
49 ภูเวียง	Phu Wiang								0.0	419.8	-164.6
50 ชุมแพ	Chum Phae								0.0	348.6	-135.6
51 มัญจาคีรี	Mancha Khiri								0.0	265.2	-258.9
52 ชนบท	Chonnabot			3.4					3.4	487.6	- 42.5
53 บ้านไผ่	Ban Phai				1.8				1.8	368.3	-196.1
54 พล	Phon								0.0	439.3	-108.7
55 หนองสองห้อง	Nong Song Hong								0.0	532.5	- 98.5
56 ชัยภูมิ	CHAIYAPHUM *		2.2	T	8.5	1.6	0.6	T	12.9	369.2	- 79.1
57 เกษตรสมบูรณ์	Kaset Somboon								0.0	253.1	
58 ภูเขียว	Phu Khieo								0.0	408.3	
59 คอนสวรรค์	Khon Sawan								0.0	561.8	
60 จัตุรัส	Chatturat		5.3	T	T	T	T		5.3	272.9	
61 บำเหน็จณรงค์	Bamnet Narong		4.2						4.2	432.2	
62 นครราชสีมา	NAKHON RATCHASIMA *			1.7	T	T	4.9		6.6	453.5	+ 1.9
63 บัวใหญ่	Bua Yai								0.0	454.8	
64 คง	Khong		3.7	3.7		T	6.0		13.4	512.7	
65 ด่านขุนทด	Dan Khun Thot						4.6		4.6	258.6	
66 โนนไทย	Non Thai								0.0	475.9	
67 โนนสูง	Non Sung						8.8		8.8	438.8	
68 พิมาย	Phimai						17.0		17.0	524.7	
69 สีคิ้ว	Sikhiu			1.9			0.4		2.3	215.4	
70 ปากช่อง	Pak Chong								0.0	253.5	
71 ปักธงชัย	Pak Thong Chai						8.5		8.5	453.3	
72 ไชยวัน	Chaik Chai *			1.3	T	4.3			5.8	457.9	
73 ครบุรี	Khon Buri			3.4					3.4	284.2	

สถานีฝน	Station	วันที่และจำนวนน้ำฝนเป็นมิลลิเมตร Date and amount of rainfall in millimeters กรกฎาคม July 10	11	12	13	14	15	16	ฝนรวม มม. Total rainfall mm.	ฝนรวมตั้งแต่ 1 มกราคม Accumulative rainfall since 1 January ปริมาณ มม. Amount mm.	สูงต่ำกว่าปกติ Above or below Normal
74 บุรีรัมย์	BURI RAM			3.8			9.7		13.5	424.4	-178.3
75 ทุ่งไทสง	Phutthaisong								0.0	..	
76 สติก	Satuk						10.2		10.2	686.3	
77 ลำปลายมาศ	Lam Phai Mat				3.2				3.2	260.7	
78 นางรอง	Nang Rong*		0.1	1.3		2.9	T		4.3	654.4	
79 สุรินทร์	SURIN*		T	7.9		14.4			22.3	483.4	+ 40.9
80 รัตนบุรี	Rattanaburi				5.6		23.0		28.6	653.8	
81 ท่าตูม	Tha Tum*		0.8	1.7	T	T	26.6	0.3	29.4	830.4	
82 ศีขรภูมิ	Sikhoraphum	8.2				9.5			17.7	377.3	
83 ปราสาท	Prasat								0.0	285.0	
84 สังขะ	Sangkha								0.0	348.3	
85 ศรีสะเกษ	SI SA KET			19.2					19.2	455.8	- 66.9
86 ราษีไศล	Rasi Salai		7.1						7.1	451.3	
87 กันทรารมย์	Kantharatom			10.8			54.7		65.5	753.6	
88 ขุขันธ์	Khukhan								0.0	592.3	
89 ขุนหาญ	Khun Han			2.1					2.1	564.4	
90 กันทรลักษ์	Kantharalak			15.4					15.4	652.4	
91 อุบลราชธานี	UBON RATCHATHANI*	0.7	9.5	11.4		0.2	13.6		35.4	1014.5	+293.1
92 เขมราฐ	Khemarat			1.4	3.6	3.2	31.3		39.5	806.1	
93 อำนาจเจริญ	Amnat Charoen		0.5	4.4		1.5	29.7		36.1	512.7	
94 ยโสธร	Yasothon								0.0	440.3	
95 ตระการพืชผล	Trakan Phutphon			22.4					22.4	711.1	
96 มหาชนะชัย	Maha Chana Chai			1.1			3.5		4.6	617.6	
97 เขื่องใน	Khuang Nai			6.0					6.0	..	
98 โขงเจียม	Khong Chiam			71.6					71.6	330.6	
99 เดชอุดม	Det Udom		12.2	7.9		3.9			24.0	899.8	
100 บุณฑริก	Buntharik			14.6					14.6	666.6	
ภาคกลาง CENTRAL PART											
1 นครสวรรค์	NAKHON SAWAN*	0.3	T	2.1	0.4	T	16.0	T	18.8	306.7	-177.7
2 บรรพตพิสัย	Banphot Phisai		T						T	440.7	
3 ชุมแสง	Chumsaeng			1.9					1.9	..	
4 หนองบัว	Nong Bua								0.0	215.1	
5 ลาดยาว	Lat Yao			26.1					26.1	456.0	
6 ท่าตะโก	Tha Tako	2.3		3.3	3.4		25.3		34.3	318.5	
7 พยุหคีรี	Phayuha Khiri								0.0	385.3	
8 ตาคลี	Takhli		4.2			16.2			20.4	434.4	
9 อุทัยธานี	UTHAI THANI		3.3		4.6				7.9	295.0	-185.1
10 สว่างอารมณ์	Sawang Arom								0.0	484.9	
11 บ้านไร่	Ban Rai								0.0	380.0	
12 ทัพทัน	Thap Than		1.0				1.3		2.3	433.0	
13 หนองฉาง	Nong Chang		5.2			7.4			12.6	462.6	

สถานีฝน	Station	วันที่และจำนวนน้ำฝนเป็นมิลลิเมตร Date and amount of rainfall in millimeters กรกฎาคม July 10	11	12	13	14	15	16	ฝนรวม มม. Total rainfall mm.	ฝนรวมตั้งแต่ 1 มกราคม Accumulative rainfall since 1 January ปริมาณ มม. Amount mm.	สูงต่ำกว่าปกติ Above or below Normal
14 หนองขาหย่าง	Nong Khayang		6.7		5.2				11.9	426.5	
15 **ชัยนาท**	**CHAI NAT**	1.5	1.4	1.5	1.4	7.2	37.2		50.2	397.9	- 91.8
16 มโนรมย์	Manorom			24.4	5.7	16.8			46.9	331.1	
17 วัดสิงห์	Wat Sing		2.4	2.1		27.8			32.3	312.7	
18 หันคา	Hankha	..	..	..	..	..	..	..	..	..	
19 **สิงห์บุรี**	**SING BURI**		4.8				3.2		8.0	228.3	-189.1
20 อินทร์บุรี	In Buri		3.9						3.9	287.8	
21 บางระจัน	Bang Rachan		7.6				1.1		8.7	307.3	
22 พรหมบุรี	Phrom Buri		13.4						13.4	352.8	
23 **ลพบุรี**	**LOP BURI***	T	9.2	2.4		2.2			13.8	315.4	-212.6
24 บ้านหมี่	Ban Mi		10.5						10.5	..	
25 บัวชุม	Bua Chum*			3.8	T	16.4	20.8		41.0	406.5	
26 ชัยบาดาล	Chai Badan		0.3	0.1		8.9	25.2		34.5	384.2	
27 พัฒนานิคม	Phatthana Nikhom	..	..	..	..	..	..	..	..	..	
28 โคกสำโรง	Khok Samrong								0.0	230.7	
29 ท่าวุ้ง	Tha Wung		5.2						5.2	268.1	
30 **สุพรรณบุรี**	**SUPHAN BURI***		2.8	1.8	T	5.6	9.7	T	19.9	350.3	- 99.0
31 เดิมบางนางบวช	Doembang Nangbuat		5.8				19.3		25.1	..	
32 สามชุก	Sam Chuk		4.3						4.3	234.6	
33 ดอนเจดีย์	Don Chodi		3.5						3.5	346.0	
34 ศรีประจันต์	Si Phrachan	..	..	..	..	..	..	..	..	..	
35 อู่ทอง	U Thong			2.3		5.2	3.3		10.8	380.0	
36 บางปลาม้า	Bang Pa Ma		T	5.1		3.2	10.1		18.4	302.5	
37 สองพี่น้อง	Song Phi Nong		1.0	4.9		17.5			23.4	269.1	
38 **อ่างทอง**	**ANG THONG**		2.5	2.3		5.5			10.3	390.3	-173.0
39 โพธิ์ทอง	Pho Thong		10.2			13.1	T		23.3	453.2	
40 ไชโย	Chaiyo								0.0	..	
41 วิเศษชัยชาญ	Wiset Chai Chan		3.8			7.2			11.0	218.1	
42 ป่าโมก	Pa Mok			11.5					11.5	350.8	
43 **สระบุรี**	**SARABURI**		22.4		3.6	8.8	12.5		47.3	865.3	..
44 พระพุทธบาท	Phra Phutthabat	..	..	..	..	..	..	..	..	..	
45 บ้านหมอ	Ban Mo								0.0	359.9	
46 เสาไห้	Sao Hai		5.8	4.2			17.5		27.5	360.4	
47 แก่งคอย	Kaeng Khoj		5.4	7.5		32.8	16.4		62.1	370.2	
48 หนองแค	Nong Khae			13.5			21.3		34.8	465.1	
49 **พระนครศรีอยุธยา**	**PHRA NAKHON SI AYUTTHAYA**		4.9	4.8		7.1	15.7		32.5	414.1	-119.0
50 ท่าเรือ	Tha Rua		4.6	2.1					6.7	349.8	
51 ผักไห่	Phak Hai		3.4	3.3			7.4		14.1	335.6	
52 บางบาล	Bang Ban		3.4	8.3					11.7	389.2	
53 เสนา	Sena	..	..	..	..	..	..	..	..	..	
54 บางไทร	Bang Sai			9.4					9.4	399.2	

สถานีฝน	Station	วันที่และจำนวนน้ำฝนเป็นมิลลิเมตร Date and amount of rainfall in millimeters							ฝนรวม mm.	ฝนรวมตั้งแต่ 1 มกราคม Accumulative rainfall since 1 January	
		กรกฎาคม July									
		10	11	12	13	14	15	16	Total rainfall mm.	ปริมาณ mm. Amount mm.	สูงต่ำกว่าปกติ Above or below Normal
55 บางปะอิน	Bang Pa-in			11.1					11.1	425.1	
56 ปทุมธานี	PATHUM THANI		3.8	1.1		10.3	9.8		25.0	303.2	-307.6
57 หนองเสือ	Nong Sua	..	...	..	..	..	..	..	..	..	
58 ธัญบุรี	Thanyaburi	4.9	5.1			6.9	53.6		70.5	458.4	
59 รังสิต	Rangsit		4.2	2.5		5.5	49.8		62.0	479.8	
60 ลำลูกกา	Lam Luk Ka	..	..	..	..	..	..	..	..	..	
61 นนทบุรี	NONTHABURI						82.9		82.9	438.9	- 50.1
62 บางบัวทอง	Bang Bua Thong	T	3.3	1.4	T				4.7	424.9	
63 ธนบุรี	THON BURI			1.3				11.7	13.0	366.2	- 30.9
64 ตลิ่งชัน	Taling Chan								0.0	..	
65 บางขุนเทียน	Bang Khun Thian		17.8	1.8		4.5	1.2		25.3	..	
66 ราษฎร์บูรณะ	Rat Burana	0.1	0.5						0.6	..	
67 พระนคร	PHRA NAKHON*	T	2.8	1.2	0.8	1.9	2.3		9.0	393.4	-166.0
68 สนามบินดอนเมือง	Don Muang Airport*	T	1.8	1.5	T	3.5	15.1		21.9	449.4	-178.1
69 บางเขน	Bang Khen		3.3	1.4	T	2.8	25.8	T	33.3	553.8	
70 มีนบุรี	Min Buri		5.3						5.3	..	
71 ลาดกระบัง	Lat Krabang					21.2			21.2	..	
72 ศูนย์วิจัยบางนา	Bangk Na*	0.2	1.6	2.5	0.7	12.9	1.3		19.2	390.2	
73 กาญจนบุรี	KANCHANABURI*	T	10.8	9.7	0.3	3.2	T	T	24.2	432.6	+ 2.9
74 สังขละบุรี	Sangkhla Buri	105.9		103.2					209.1	..	
75 เหมืองปิล็อก	Pilok	116.0	246.0	79.5	24.4	103.5	36.0	32.0	637.4	..	
76 ทองผาภูมิ	Thong Pha Phum*	34.2	106.5	70.1	10.8	21.9	7.3	14.0	264.8	1145.2	
77 ศรีสวัสดิ์	Si Sawat	1.7	18.8	22.5					43.0	..	
78 ไทรโยค	Sai Yok	..	..	..	..	..	..	..	..	..	
79 พนมทวน	Phanom Thuan	..	..	..	..	..	..	..	..	..	
80 ท่าม่วง	Tha Muang		10.7	7.6		6.9			25.2	378.1	
81 นครปฐม	NAKHON PATHOM		6.0	4.9		3.6	35.6		50.1	261.4	-252.4
82 บางเลน	Bang Len	..	..	..	..	..	..	..	..	..	
83 นครชัยศรี	Nakhon Chaisi		4.3	3.9	0.3	2.3	14.8		25.5	426.9	
84 ราชบุรี	RATCHABURI		T	3.2	1.6		4.8		9.6	338.9	- 65.9
85 บ้านโป่ง	Ban Pong		5.8	5.7	T		22.3		33.8	252.6	
86 โพธาราม	Photharam		6.7	17.5	0.5	5.5	2.6		32.8	371.5	
87 ดำเนินสะดวก	Damnoen Saduak		3.8	T			28.8		32.6	376.9	
88 ปากท่อ	Pak Tho	1.1	1.9	2.9	4.6	3.7	7.4		21.6	383.3	
89 สมุทรสงคราม*	SAMUT SONGKHRAM	1.3	1.4	1.9	0.5		69.2		74.3	475.4	+ 87.4
90 บางคนที	Bang Khonthi			5.2					5.2	368.4	
91 อัมพวา	Amphawa					20.5	36.2		56.7	487.3	
92 สมุทรสาคร	SAMUT SAKHON		3.5	T		31.2	0.1		34.8	405.4	-117.6
93 กระทุ่มแบน	Kratum Baen	..	..	..	..	..	..	..	..	..	
94 สมุทรปราการ	SAMUT PRAKAN								0.0	423.3	-192.1
95 บางพลี	Bang Phli								0.0	543.1	

สถานีฝน	Station	วันที่และจำนวนน้ำฝนเป็นมิลลิเมตร Date and amount of rainfall in millimeters							ฝนรวม มม. Total rainfall mm.	ฝนรวมตั้งแต่ 1 มกราคม Accumulative rainfall since 1 January	
		กรกฎาคม July								ปริมาณ มม. Amount mm.	สูงต่ำกว่าปกติ Above or below Normal
		10	11	12	13	14	15	16			
ภาคตะวันออก	**EASTERN PART**										
1 นครนายก	NAKHON NAYOK		2.5	7.6		58.4			68.5	698.3	-129.3
2 บ้านนา	Ban Na			13.6			19.5		33.1	486.6	
3 ปากพลี	Pak Phli	3.5	3.0	15.5			8.2		30.2	769.4	
4 องครักษ์	Ongkharak			16.7			14.2		30.9	510.9	
5 ปราจีนบุรี	PRACHIN BURI*	1.3	3.9	12.3	1.7	44.8	23.3	0.2	87.5	774.5	- 75.9
6 ประจันตคาม	Prachantakham	..	..	..	..	..	..	..	..	..	
7 บ้านสร้าง	Ban Sang		2.5	10.4		29.1	13.2		55.2	664.7	
8 ศรีมหาโพธิ	Si Maha Phot		5.8	14.5	7.6	25.4			53.3	542.9	
9 กบินทร์บุรี	Kabin Buri*		6.6	10.6		17.3	4.9		42.0	533.9	
10 สระแก้ว	Sa Kaeo				9.0	33.0	37.5		79.5	637.7	
11 วัฒนานคร	Watthana Nakhon				8.8	30.7			39.5	699.3	
12 อรัญประเทศ	Aranyaprathet*	1.3	3.2	T	33.5	53.4	0.2	T	91.6	666.4	- 33.6
13 ฉะเชิงเทรา	CHACHOENGSAO			5.3	2.0				7.3	..	..
14 บ้านโพธิ์	Ban Pho	..	..	..	..	..	..	..	..	..	..
15 ชลบุรี	CHON BURI*	..	..	..	..	..	..	..	..	..	..
16 พานทอง	Phan Thong			5.6					5.6	468.7	
17 บ้านบึง	Ban Bung			1.4	T	14.3	3.2		18.9	364.8	
18 เกาะสีชัง	Ko Sichang*		0.2	1.6	0.7	24.6	T		27.3	329.1	
19 ศรีราชา	Si Racha			3.4	T	34.8			38.2	404.4	
20 สัตหีบ	Sattahip*	T	T	T	26.3	2.3	1.2		29.8	644.0	+140.2
21 ระยอง	RAYONG				14.2		4.2		18.4	376.5	-119.1
22 บ้านค่าย	Ban Khai				5.3	3.2	12.1		18.6	572.4	
23 แกลง	Klaeng		T		26.4	5.7	2.4		32.5	592.7	
24 จันทบุรี	CHANTHABURI*		0.4	2.3	31.6	12.5	2.3	0.9	50.0	965.9	-383.4
25 ท่าใหม่	Tha Mai			1.5	25.1				26.6	..	
26 มะขาม	Makham					20.2			20.2	..	
27 ตราด	TRAT		21.4	4.6	38.9	19.6	32.5		117.0	1546.2	- 94.7
28 เขาสิงห์	Khao Saming		13.2	2.1	36.4				51.7	1017.8	
29 แหลมงอบ	Laem Ngop	6.1	1.7		21.4				29.2	1076.6	
30 คลองใหญ่	Khlong Yai*	6.4	29.2	2.2	29.1	28.2	33.8		128.9	1820.8	-239.9
ภาคใต้	**SOUTHERN PART**										
1 เพชรบุรี	PHETCHABURI		2.2	0.6	1.8		7.8		12.4	386.7	+ 60.5
2 บ้านแหลม	Ban Laem						10.3		10.3	202.6	
3 บ้านลาด	Ban Lat								0.0	304.0	
4 ท่ายาง	Tha Yang		5.3	1.9	3.8				11.0	279.6	
5 ชะอำ	Cha-am	1.7		1.8	4.1				7.6	229.6	
6 ประจวบคีรีขันธ์	PRACHUAP KHIRI KHAN*	8.1	4.0	T	0.7	5.9	1.6	1.2	21.5	427.1	- 29.1
7 หัวหิน	Hua Hin*	1.7	1.9	0.6	9.6	3.8	1.1	T	18.7	400.2	+ 29.0
8 ปราณบุรี	Pran Buri		3.5						3.5	..	
9 ชุมพร	CHUMPHON*	9.7	31.3		0.2	3.8	0.7	0.2	45.9	578.0	-276.5

สถานีฝน	Station	วันที่และจำนวนน้ำฝนเป็นมิลลิเมตร Date and amount of rainfall in millimeters							ฝนรวม มม. Total rainfall mm.	ฝนรวมตั้งแต่ 1 มกราคม Accumulative rainfall since 1 January	
		กรกฎาคม July								ปริมาณ มม. Amount mm.	สูงต่ำกว่าปกติ Above or below Normal
		10	11	12	13	14	15	16			
10 ท่าแซะ	Tha Sae	30.6	18.5			1.6	4.2		54.9	640.6	
11 สวี	Sawi	9.4	40.5						49.9	411.7	
12 หลังสวน	Lang Suan	..	..	..	..	..	..	..	..	..	
13 **สุราษฎร์ธานี**	**SURAT THANI***				4.0	1.8	5.7	T	11.5	385.2	-162.0
14 ไชยา	Chaiya								0.0	331.8	
15 เกาะสมุย	Ko Samui*	T	0.3	T	1.7	12.7			14.7	678.5	
16 พุนพิน	Phunphin					3.6	2.5		6.1	424.9	
17 ท่าฉาง	Tha Chang								0.0	387.9	
18 กาญจนดิษฐ์	Kanchanadit	..	..	..	..	..	..	..	..	..	
19 บ้านนาสาร	Ban Na San				17.0				17.0	525.0	
20 **นครศรีธรรมราช**	**NAKHON SI THAMMARAT***	T			1.9	T	0.9		2.8	612.4	-314.7
21 สิชล	Sichon				7.1	11.2	11.5		29.8	704.1	
22 ท่าศาลา	Tha Sala								0.0	530.2	
23 ฉวาง	Chawang								0.0	495.3	
24 ทุ่งสง	Thung Song								0.0	585.2	
25 ร่อนพิบูลย์	Ron Phibun								0.0	307.6	
26 ปากพนัง	Pak Phanang								0.0	656.7	
27 **พัทลุง**	**PHATTHALUNG**				13.6	8.5			22.1	..	..
28 ควนขนุน	Khuan Khanun				10.2				10.2	482.6	
29 ปากพยูน	Pak Phayun								0.0	..	
30 เขาชัยสน	Khao Chaison				5.0				5.0	422.2	
31 **สงขลา**	**SONGKHLA***		T			T	0.3		0.3	288.5	-263.3
32 รัตภูมิ	Rattaphum		13.3	2.0					15.3	356.6	
33 หาดใหญ่	Hat Yai								0.0	404.0	
34 สะเดา	Sadao	8.3			*				8.3	382.1	
35 **ปัตตานี**	**PATTANI***	3.2				11.3	29.9		44.4	447.8	+ 95.8
36 หนองจิก	Nong Chik	..	..	..	..	..	..	..	..	..	
37 ยะหริ่ง	Yaring						55.0		55.0	..	
38 มายอ	Mayo					17.1	40.2		57.3	..	
39 โคกโพธิ์	Khok Pho	..	..	..	..	..	..	..	..	..	
40 ปะนาเระ	Panare					3.4	55.2		58.6	..	
41 **ยะลา**	**YALA**								0.0	574.1	..
42 ยะหา	Yaha	T					T		T	382.3	
43 รามัน	Raman	6.2							6.2	547.2	
44 บันนังสตา	Bannang Satar								0.0	403.3	
45 เบตง	Betong								0.0	723.4	
46 **นราธิวาส**	**NARATHIWAT***	0.4				1.0	19.1		20.5	490.4	-511.2
47 ยี่งอ	Yi-ngo								0.0	..	
48 ระแงะ	Rangae								0.0	..	
49 ตากใบ	Tak Bai								0.0	..	
50 สุไหงโกลก	Sungai Kolok					50.9	29.0		79.9	927.1	

ที่	สถานีฝน	Station	วันที่และจำนวนน้ำฝนเป็นมิลลิเมตร Date and amount of rainfall in millimeters กรกฎาคม July 10	11	12	13	14	15	16	ฝนรวม มม. Total rainfall mm.	ฝนรวมตั้งแต่ 1 มกราคม Accumulative rainfall since 1 January ปริมาณ มม. Amount mm.	สูงต่ำกว่าปกติ Above or below Normal
51	ระนอง	RANONG*	30.0	60.6	2.5	5.0	12.0	23.6	19.5	151.2	1528.8	-417.9
52	กระบุรี	Kra Buri	68.3			8.7				77.0	..	
53	พังงา	PHANGNGA				20.0	18.3			38.3	645.8	-550.4
54	ตะกั่วป่า	Takua Pa	3.1	0.6	1.9	11.3		7.6		24.5	1742.6	
55	กะปง	Kapong	10.0		11.0	4.9	4.5			30.4	1259.6	
56	ท้ายเหมือง	Thai Muang			2.3	20.2	36.7	2.1		61.3	1083.6	
57	ตะกั่วทุ่ง	Takua Thung			3.4	18.0				21.4	941.2	
58	ทับปุด	Thap Put				23.7				23.7	1110.1	
59	ภูเก็ต	PHUKET*				6.7	6.3	5.6	1.8	20.4	755.9	-258.2
60	สนามบินภูเก็ต	Phuket Airport*		1.5		30.6	4.9	10.4	6.0	53.4	851.7	
61	กระบี่	KRABI			5.0	59.5				64.5	571.0	
62	อ่าวลึก	Ao Luk				32.2		T		32.2	794.0	
63	คลองท่อม	Khlong Tom		4.3	9.9	58.3	48.3			120.8	706.6	
64	ตรัง	TRANG	10.5							10.5	..	
65	สนามบินตรัง	Trang Airport*	T	2.0	1.6	3.7	16.0	3.2	T	26.5	555.1	-473.8
66	สิเกา	Sikao		3.8	6.9	12.0				22.7	528.0	
67	ย่านตาขาว	Yan Ta Khao	T	7.8			8.8			16.6	510.9	
68	ปะเหลียน	Palian	39.1				18.6			57.7	461.9	
69	สตูล	SATUN								0.0	502.5	-444.4
70	ทุ่งหว้า	Thung Wa	30.0				7.0			37.0	663.7	

หมายเหตุ

ฝนรายวัน (สถานีของกรมอุตุนิยมวิทยา)
— ปริมาณฝนรวมในช่วงเวลา ๒๔ ชั่วโมง ตั้งแต่เวลา ๐๗.๐๐ น. ของวันนั้น จนถึงเวลา ๐๗.๐๐ น. ของวันรุ่งขึ้น

ฝนรายวัน (สถานีฝนอำเภอหรือจังหวัด)
— ปริมาณฝนรวมในช่วงเวลา ๒๔ ชั่วโมง ตั้งแต่เวลา ๐๙.๐๐ น. ของวันนั้น จนถึงเวลา ๐๙.๐๐ น. ของวันรุ่งขึ้น

ช่องว่าง = ไม่มีฝนหรือยังไม่ได้รับรายงาน
.. = ไม่มีรายงาน
T = ฝนตกเล็กน้อยวัดได้ไม่ถึง ๐.๑ มม.
* = สถานีของกรมอุตุนิยมวิทยา

Remark:

Daily rainfall (Meteorological Department's station)
— Total rainfall amount of 24-hour period from 07.00 a.m. of the recorded date to 07.00 a.m. of the next day.

Daily rainfall (Voluntary observing station)
— Total rainfall amount of 24-hour period from 09.00 a.m. of the recorded date to 09.00 a.m. of the next day.

Blank = No rain or report not arrive.
.. = No report.
T = Slight rain; less than 0.1 mm.
* = Meteorological Department's station.

อุณหภูมิสูงสุดและต่ำสุดประจำวันที่ ๑๐ – ๑๖ กรกฎาคม ๒๕๑๕

Daily Max. and Min. Temperature 10 – 16 July 1972

สถานี	Station	อุณหภูมิสูงสุดและต่ำสุดเป็นองศา ซ. Max. and Min. Temperature in degree C. 10	11	12	13	14	15	16	เฉลี่ยสูงสุดต่ำสุด Average Max. Min.	เฉลี่ยในสัปดาห์ Weekly Mean	ค่าปกติประจำเดือน Monthly Normal
ภาคเหนือ	**NORTHERN PART**										
1 เชียงราย	CHIANG RAI	33·2 23·9	32·2 24·6	31·5 24·0	30·4 24·3	30·0 23·4	28·8 24·8	27·5 23·5	30·5 24·0	27.3	26.9
2 แม่ฮ่องสอน	MAE HONG SON	35·0 25·3	33·3 25·0	31·2 24·6	31·0 24·0	30·0 24·0	30·2 24·5	27·3 23·9	31·1 24·5	27.8	27.1
3 เชียงใหม่	CHIANG MAI	35·8 22·9	34·4 22·8	30·3 25·2	30·1 24·4	31·8 24·6	31·1 24·2	28·3 23·8	31·7 24·6	27.9	27.4
4 น่าน	NAN	37·1 24·7	35·2 25·5	29·6 25·1	30·7 24·2	32·0 23·7	30·6 24·1	29·3 23·9	32·1 24·5	28.3	27.9
5 ท่าวังผา	Tha Wang Pha	33·6 25·2	32·9 25·8	31·0 25·0	29·7 24·5	30·4 24·1	29·1 24·7	.. 23·5	31·1 24·7	27.9	..
6 ลำปาง	LAMPANG	35·7 24·0	33·0 24·2	28·9 24·2	30·6 23·6	30·1 24·0	30·6 24·6	29·2 22·1	31·2 23·8	27.5	28.0
7 แม่สะเรียง	Mae Sariang	31·9 24·4	30·8 23·5	27·5 23·6	27·7 22·6	27·7 22·8	29·7 22·5	28·0 22·9	29·0 23·2	26.1	26.9
8 แพร่	PHRAE	36·4 24·4	33·7 25·1	30·6 25·5	32·1 24·5	32·9 24·6	31·9 25·5	30·6 22·5	32·6 24·6	28.6	27.8
9 อุตรดิตถ์	UTTARADIT	36·1 23·5	33·4 24·6	31·2 24·4	33·0 24·0	33·5 24·5	32·7 25·0	32·3 24·2	33·2 24·3	28.8	28.4
10 สนามบินอุตรดิตถ์	Uttaradit Airport	35·8 25·6	32·2 26·1	30·5 24·8	29·6 25·3	32·7 25·6	30·2 25·6	.. ..	31·8 25·5	28.7	..
11 ตาก	TAK	34·2 26·8	31·3 27·0	29·4 25·1	33·0 25·0	31·7 25·0	32·6 25·2	30·2 24·2	31·8 25·5	28.7	28.5
12 พิษณุโลก	PHITSANULOK	35·0 24·8	32·5 25·2	30·8 24·7	32·7 23·8	32·6 25·0	31·8 25·0	32·7 24·0	32·6 24·6	28.6	28.5
13 แม่สอด	Mae Sot	28·0 23·2	26·8 23·8	27·0 23·3	28·1 23·3	28·3 23·1	27·7 22·7	26·2 22·8	27·4 23·2	25.3	26.3
14 เพชรบูรณ์	PHETCHABUN	35·8 24·5	33·4 24·6	29·2 24·4	32·8 24·0	31·1 24·9	32·6 24·5	31·5 23·5	32·3 24·3	28.3	27.6
15 หล่มสัก	Lom Sak	34·6 24·5	34·6 24·5	29·6 24·1	31·2 23·5	31·4 24·5	31·2 24·5	.. 23·5	32·1 24·2	28.2	..
16 วิเชียรบุรี	Wichian Buri	35·0 25·0	31·7 25·2	30·2 25·2	32·8 24·5	31·1 25·3	33·0 25·0	31·6 23·7	32·2 24·8	28.5	..
ภาคตะวันออกเฉียงเหนือ	**NORTHEASTERN PART**										
1 หนองคาย	NONG KHAI	34·3 25·8	32·6 26·3	31·9 26·1	31·3 23·5	29·9 24·6	30·3 25·8	30·3 24·9	31·5 25·3	28.4	28.3
2 เลย	LOEI	35·5 24·2	33·9 25·2	31·9 24·7	33·3 24·0	32·7 25·0	30·4 24·7	29·7 23·8	32·2 24·5	28.4	27.7
3 อุดรธานี	UDON THANI	35·0 26·3	34·5 26·4	32·9 25·6	33·7 24·5	30·5 26·0	30·5 26·2	32·5 25·5	32·7 25·8	29.3	28.4
4 สกลนคร	SAKON NAKHON	33·8 26·1	32·7 26·7	31·0 26·4	31·5 25·5	29·1 25·8	29·4 25·7	31·5 25·0	31·3 25·9	28.6	28.0
5 นครพนม	NAKHON PHANOM	32·9 23·8	33·7 25·6	31·9 25·8	31·4 24·7	28·5 24·0	29·0 25·0	31·2 24·4	31·1 24·8	28.0	27.6
6 มุกดาหาร	Mukdahan	32·3 25·3	31·7 25·9	30·9 25·3	29·9 25·0	27·8 25·3	29·9 24·7	30·9 23·9	30·2 25·1	27.7	27.9
7 ขอนแก่น	KHON KAEN	33·8 24·8	32·9 24·9	30·9 25·2	32·5 24·2	32·0 25·4	31·6 25·3	32·0 23·8	32·2 24·8	28.5	28.3
8 โกสุมพิสัย	Kosum Phisai	34·6 25·4	33·1 25·6	30·5 25·3	32·7 24·4	31·6 25·4	32·9 25·2	.. 23·8	32·6 25·0	28.8	..
9 ร้อยเอ็ด	ROI ET	33·4 25·2	32·3 25·1	29·2 25·5	31·7 24·4	30·5 25·3	31·2 25·2	31·0 23·4	31·3 24·9	28.1	28.3
10 ชัยภูมิ	CHAIYAPHUM	35·0 24·4	32·7 24·9	29·0 24·4	32·4 24·0	31·0 24·0	31·7 24·9	31·8 23·8	31·9 24·3	28.1	27.8
11 อุบลราชธานี	UBON RATCHATHANI	32·3 25·4	31·8 25·6	30·5 25·7	30·9 24·2	30·3 25·4	30·7 25·2	31·3 23·9	31·1 25·1	28.1	27.9
12 สุรินทร์	SURIN	32·6 22·5	31·8 24·5	31·9 23·4	31·5 24·1	31·2 24·6	31·1 24·6	32·5 24·2	41·8 24·0	27.9	28.1
13 ท่าตูม	Tha Tum	34·0 25·3	32·3 25·3	30·2 25·5	31·5 24·5	31·3 25·6	32·0 25·4	31·3 23·5	31·8 25·0	28.4	..
14 นางรอง	Nang Rong	33·4 26·0	31·4 24·6	29·9 24·8	32·0 24·0	31·2 24·8	32·9 24·8	.. 24·3	31·8 24·8	28.3	..

สถานี	Station	อุณหภูมิสูงสุดและต่ำสุดเป็นองศา ซ. Max. and Min. Temperature in degree C.							เฉลี่ยสูงสุด-ต่ำสุด Average Max. Min.	เฉลี่ยในสัปดาห์ Weekly Mean	ค่าปกติประจำเดือน Monthly Normal
		10	11	12	13	14	15	16			
15 นครราชสีมา	NAKHON RATCHASIMA	35·8 23·1	35·6 24·9	31·3 25·2	34·6 24·0	33·9 24·9	35·2 24·9	35·9 25·5	34·3 24·6	29·5	28·3
18 ไชยภูมิ	Chok Chai	35·0 24·8	32·9 25·0	30·2 25·5	32·9 24·4	30·3 24·6	22·5	..	32·3 24·8	28·6	..
ภาคกลาง	**CENTRAL PART**										
1 นครสวรรค์	NAKHON SAWAN	38·1 26·5	34·8 27·7	32·1 24·8	32·7 25·3	34·2 26·1	34·7 25·7	33·9 25·8	34·4 26·0	30·2	29·0
2 ลพบุรี	LOP BURI	35·2 25·0	34·2 23·5	29·6 24·0	32·0 25·0	30·7 25·4	33·5 25·0	33·7 24·2	32·7 24·6	28·7	28·3
3 สุพรรณบุรี	SUPHAN BURI	35·3 25·0	32·6 24·5	29·2 23·5	31·4 25·5	30·0 24·5	34·0 24·3	34·0 24·0	32·4 24·2	28·3	28·9
4 กาญจนบุรี	KANCHANABURI	33·6 26·1	30·6 24·9	26·0 23·8	28·5 23·3	31·4 24·3	32·2 24·2	33·2 23·8	30·8 24·3	27·6	28·5
5 ทองผาภูมิ	Thong Pha Phum	28·9 23·0	25·0 23·0	24·6 22·7	26·7 25·0	26·1 23·5	29·7 23·9	28·6 24·0	27·1 23·5	25·2	..
6 สนามบินดอนเมือง	Dong Muang Airport	34·9 25·7	33·0 24·0	28·4 24·4	30·8 24·9	33·0 25·5	33·2 24·6	34·0 24·0	32·5 24·7	28·6	28·8
7 พระนคร	PHRA NAKHON	33·9 26·3	32·6 26·2	28·3 25·4	30·6 26·3	31·5 26·5	32·3 25·0	32·7 25·5	31·7 25·9	28·8	28·5
8 ศูนย์วิจัย ฯ บางนา	Bang Na	35·7 25·7	32·5 26·0	28·1 25·5	30·0 26·2	32·2 26·4	33·0 26·0	33·1 25·3	32·3 25·9	29·0	..
ภาคตะวันออก	**EASTERN PART**										
1 ปราจีนบุรี	PRACHIN BURI	32·9 25·6	29·8 25·5	27·2 25·5	30·5 24·9	30·4 25·5	31·6 24·5	32·2 25·2	30·7 25·0	27·9	28·2
2 กบินทร์บุรี	Kabin Buri	31·8 24·2	29·9 24·3	27·6 24·6	28·3 24·0	31·0 24·4	31·7 23·7	.. 22·9	30·1 24·0	27·1	..
3 อรัญประเทศ	Aranyaprathet	32·7 24·2	32·5 25·2	30·9 24·0	31·7 24·0	32·8 25·0	31·5 22·5	33·4 25·9	32·2 25·8	28·0	28·0
4 ชลบุรี	CHON BURI	..	..	..	..	..	..	..	..		
5 เกาะสีชัง	Ko Si Chang	32·2 28·1	31·0 27·5	29·1 27·7	30·5 28·1	31·2 27·4	31·2 25·8	31·9 27·3	31·0 27·4	29·2	28·8
6 สัตหีบ	Sattahip	31·6 27·3	30·2 27·2	31·3 26·9	30·6 27·5	32·0 26·3	31·0 26·8	32·1 26·9	31·3 27·0	29·2	29·3
7 ระยอง	RAYONG	31·7 27·8	30·5 27·4	31·3 28·2	30·8 28·4	31·5 27·5	30·3 27·8	25·2	31·0 27·5	29·3	..
8 จันทบุรี	CHANTHABURI	30·5 26·2	30·1 26·7	30·8 26·5	31·1 27·2	30·7 23·5	30·7 23·8	30·7 25·7	30·7 25·7	28·2	27·3
9 คลองใหญ่	Khlong Yai	30·4 27·3	28·9 25·7	30·6 25·2	30·3 24·7	29·6 25·9	27·5 23·0	30·8 23·2	29·7 24·7	27·2	26·9
ภาคใต้	**SOUTHERN PART**										
1 หัวหิน	Hua Hin	32·1 25·0	30·2 25·5	30·0 26·1	31·0 27·0	31·8 25·3	33·8 25·3	32·0 25·2	31·6 25·6	28·6	28·5
2 ประจวบคีรีขันธ์	PRACHUAP KHIRI KHAN	30·1 24·9	27·5 24·4	31·0 25·4	32·7 26·1	31·6 24·9	30·6 24·7	32·5 24·6	30·9 25·0	28·0	28·1
3 ชุมพร	CHUMPHON	27·2 24·1	26·7 22·6	30·6 23·1	33·1 23·4	32·5 24·1	31·5 24·0	32·1 23·6	30·5 23·6	27·1	27·3
4 สุราษฎร์ธานี	SURAT THANI	32·2 24·3	31·0 24·5	31·2 24·9	32·7 24·4	33·1 24·2	32·1 23·5	33·7 23·8	32·3 24·2	28·3	27·8
5 เกาะสมุย	Ko Samui	31·0 26·6	28·8 27·5	29·8 27·0	31·5 27·5	32·2 26·0	32·6 25·5	33·1 26·2	31·3 26·6	29·0	..
6 นครศรีธรรมราช	NAKHON SI THAMMARAT	32·0 24·5	31·9 25·6	31·5 26·2	32·8 25·9	32·7 23·8	33·1 23·3	34·3 23·1	32·6 24·6	28·6	28·0
7 สงขลา	SONGKHLA	33·3 24·6	33·3 25·2	35·0 24·5	34·5 24·6	35·1 24·7	34·2 24·7	35·2 24·0	34·5 24·6	29·6	28·3
8 ปัตตานี	PATTANI	31·7 24·0	34·1 23·1	34·2 23·7	35·3 24·5	34·4 24·2	32·7 24·4	33·7 23·1	33·7 23·9	28·8	27·8
9 นราธิวาส	NARATHIWAT	34·8 24·4	33·4 24·0	34·2 25·1	33·6 24·3	33·7 25·0	33·6 24·1	31·8 23·5	33·6 24·3	29·0	27·3
10 ระนอง	RANONG	27·8 23·0	28·2 24·8	30·4 22·2	31·9 25·8	31·8 23·7	30·0 23·4	31·4 24·5	30·2 23·9	27·1	26·5
11 ภูเก็ต	PHUKET	32·9 23·7	31·6 27·0	30·9 25·5	30·6 24·5	26·0 25·0	27·9 25·5	32·2 24·0	30·2 24·7	27·5	27·5
12 สนามบินภูเก็ต	Phuket Airport	31·5 24·1	30·3 28·2	31·0 27·5	31·0 24·9	28·0 23·9	29·3 25·5	.. 26·7	30·2 25·5	27·9	27·4
13 สนามบินตรัง	Trang Airport	33·2 23·7	32·7 24·7	31·0 24·5	30·4 23·2	30·4 23·2	31·0 22·4	32·5 23·4	31·6 23·6	27·6	27·2

แก้ไขเพิ่มเติมรายงานอากาศประจำสัปดาห์ฉบับที่ ๒๘/๒๕๑๕ เนื่องจากได้รับรายงานภายหลัง

Correction in weekly weather report No. 28/1972 for late report rainfall data

สถานีฝน	Station	วันที่และจำนวนน้ำฝนเป็นมิลลิเมตร Date and amount of rainfall in millimeters กรกฎาคม July 3	4	5	6	7	8	9	ฝนรวม มม. Total rainfall mm.	ฝนรวมตั้งแต่ 1 มกราคม Accumulative rainfall since 1 January ปริมาณ มม. Amount mm.	สูงต่ำกว่าปกติ Above or below Normal
ภาคเหนือ	NORTHERN PART										
3 เชียงแสน	Chiang Saen							5.0	5.0	509.5	- 48.7
11 แม่ใจ	Mae Chai							19.3	19.3	423.0	-139.1
12 พะเยา	Phayao							2.0	9.0	281.6	-111.4
13 จุน	Chun							18.9	33.3	435.2	-188.8
48 ทุ่งช้าง	Thung Chang							4.4	16.4	..	..
49 เชียงกลาง	Chiang Klang							15.5	15.5	..	..
50 ท่าวังผา	Tha Wang Pha*							0.4	19.9	560.9	- 93.5
73 วังทอง	Wang Thong						0.5		38.3	449.0	- 63.2
87 ชนแดน	Chon Daen							13.4	40.8	545.1	+ 83.2
ภาคตะวันออกเฉียงเหนือ	NORTHEASTERN PART										
7 ศรีเชียงใหม่	Si Chiang Mai						20.0		56.6	797.9	- 7.6
10 บึงกาฬ	Bung Kan							51.8	197.4	1625.6	+479.9
15 หนองหาร	Nong Han							21.0	26.0	592.5	+ 74.7
19 สว่างแดนดิน	Sawang Daen Din						27.0	7.2	80.0	710.6	- 46.7
22 บ้านแพง	Ban Phaeng							18.7	126.5	776.6	-415.9
23 ท่าอุเทน	Tha Uthen							19.8	80.2	714.3	-194.3
27 กาฬสินธุ์	KALASIN						3.4		38.8	846.7	+264.4
29 สหัสขันธ์	Sahatsakhan						16.7		153.5	652.5	+ 78.9
38 เกษตรวิสัย	Kaset Wisai							3.5	47.4	495.1	- 53.0
40 มหาสารคาม	MAHA SARAKHAM						1.6		57.5	687.0	+207.4
41 เชียงยืน	Chiang Yun					5.9	2.4		29.2	529.5	
46 พยัคฆภูมิพิสัย	Phayakkhaphum Phisai							1.0	16.0	478.6	
57 เกษตรสมบูรณ์	Kaset Sombun							36.8	36.8	253.1	
74 บุรีรัมย์	BURI RAM							1.5	9.7	410.9	-156.2
78 นางรอง	Nang Rong*							1.0	4.8	650.1	
83 ประสาท	Prasat							7.4	16.6	285.0	
85 ศรีสะเกษ	SI SA KET						35.4		72.5	436.6	- 32.5
89 ขุนหาญ	Khun Han							30.0	48.4	592.3	
99 เดชอุดม	Det Udom							2.2	88.1	875.8	
ภาคกลาง	CENTRAL PART										
15 ชัยนาท	CHAI NAT							3.4	6.4	347.7	- 92.3
48 หนองแค	Nong Khae							6.3	9.5	430.3	
54 บางไทร	Bang Sai							0.3	0.3	389.8	
58 ธัญบุรี	Thanyaburi							2.3	11.9	387.9	

สถานีฝน	Station	วันที่และจำนวนน้ำฝนเป็นมิลลิเมตร Date and amount of rainfall in millimeters							ฝนรวม มม. Total rainfall mm.	ฝนรวมตั้งแต่ 1 มกราคม Accumulative rainfall since 1 January	
		กรกฎาคม July								ปริมาณ มม. Amount mm.	สูงต่ำกว่าปกติ Above or below Normal
		3	4	5	6	7	8	9			
59 รังสิต	Rangsit							4.5	33.6	417.8	
62 บางบัวทอง	Bang Bua Thong	4.8			T				4.8	420.2	
66 ราชบูรพะ	Rat Burana	9.1	5.1						14.2	..	
ภาคตะวันออก	EASTERN PART										
7 บ้านสร้าง	Ban Sang							2.8	41.4	609.5	
9 กบินทร์บุรี	Kabin Buri*							17.8	40.9	493.9	
21 ระยอง	RAYONG							0.2	1.9	358.1	-116.5
29 แหลมงอบ	Laem Ngop					1.9			17.2	1047.4	
ภาคใต้	SOUTHERN PART										
10 ท่าแซะ	Tha Sae							6.3	72.6	585.7	
11 สวี	Sawi							6.7	48.9	361.8	
21 สิชล	Sichon						5.5		52.0	674.3	
24 ทุ่งสง	Thung Song							4.7	36.6	585.2	
28 ควนขนุน	Khuan Khanun							23.6	23.6	472.4	
43 รามัน	Raman						7.5		7.5	541.0	
52 กระบุรี	Kra Buri							73.6	148.0	..	
53 พังงา	PHANGNGA							18.0	36.4	607.5	-528.4
54 ตะกั่วป่า	Takua Pa						17.6	38.9	128.4	1718.1	
55 กะปง	Kapong					11.5	11.2	21.1	93.4	1229.2	
56 ท้ายเหมือง	Thai Muang							40.8	117.3	1022.3	
57 ตะกั่วทุ่ง	Takua Thung						10.3	21.2	78.3	919.8	
58 ทับปุด	Thap Put							14.3	56.3	1086.4	
61 กระบี่	KRABI							27.0	56.9	506.5	
62 อ่าวลึก	Ao Luk							12.5	38.5	761.8	
63 คลองท่อม	Khlong Tom						9.4	0.7	14.2	585.8	
64 ตรัง	TRANG							23.4	31.2	..	
66 สิเกา	Sikao						20.3	29.2	114.2	505.3	
67 บ้านตาขาว	Yan Ta Khao							23.2	41.7	494.3	
69 สตูล	SATUN							28.6	44.3	502.5	-400.2
70 ทุ่งหว้า	Thung Wa							20.0	64.0	626.7	

1593
E

กรมอุตุนิยมวิทยา สำนักนายกรัฐมนตรี

รายงานอากาศประจำสัปดาห์ ระหว่างวันที่ ๑๗ – ๒๓ กรกฎาคม ๒๕๑๕

และ

การคาดหมายลักษณะอากาศ ระหว่างวันที่ ๒๔ – ๓๐ กรกฎาคม ๒๕๑๕

ฉบับที่ ๓๐/๒๕๑๕

นาวาเอก ดร. เจริญ เจริญรัชต์ภาคย์

อธิบดีกรมอุตุนิยมวิทยา

METEOROLOGICAL DEPARTMENT

OFFICE OF THE PRIME MINISTER

BANGKOK, THAILAND

WEEKLY WEATHER REPORT

DURING THE PERIOD 17 – 23 JULY 1972

AND

WEATHER OUTLOOK

DURING 24 – 30 JULY 1972

No. 30/1972

Charoen Charoen-rajapark

Captain, R.T.N.

Director – General

ATMOSPHERIC SCIENCES
LIBRARY
AUG 3 1972
N.O.A.A.
U. S. Dept. of Commerce

การพยากรณ์ลักษณะอากาศใน ๗ วันข้างหน้า

ทั้งแต่วันที่ ๒๔ — ๓๐ กรกฎาคม ๒๕๑๕

ลักษณะทั่วไป

ร่องความกดอากาศต่ำยังคงพาดผ่านประเทศจีนตอนใต้

ภาคเหนือ ภาคตะวันออกเฉียงเหนือ ภาคกลาง ภาคตะวันออก อ่าวไทย ฝั่งตะวันออก	ตลอดสัปดาห์จะมีฝนหรือฝนฟ้าคะนองกระจาย
อ่าวไทย ฝั่งตะวันตก	ตลอดสัปดาห์จะมีฝนหรือฝนฟ้าคะนอง เป็นแห่ง ๆ
ภาคใต้ ฝั่งตะวันตก	ตลอดสัปดาห์จะมีฝนหรือฝนฟ้าคะนอง เกือบทั่วไป
นครหลวงกรุงเทพธนบุรี	ตลอดสัปดาห์จะมีฝนหรือฝนฟ้าคะนองกระจาย ส่วนมากในตอนเย็นและค่ำ

กรมอุตุนิยมวิทยา

๒๔ ก.ค. ๑๕

Weather outlook for the period 24 - 30 July 1972

General Situation

The low pressure trough still lies across the southern portion of the mainland of China.

Northern Part: Northeastern Part: Central Part: Eastern Part: Gulf of Thailand, East Coast:	Throughout the week, scattered showers or thundershowers.
Gulf of Thailand, West Coast:	Throughout the week, isolated showers or thundershowers.
Southern Thailand, West Coast:	Throughout the week, almost widespread rainshowers.
Bangkok & Thon Buri:	Throughout the week, scattered showers or thundershowers mostly in the evening.

Meteorological Department

24 July 1972

สรุปลักษณะอากาศทั่วไปในรอบสัปดาห์
ตั้งแต่วันที่ ๑๗ – ๒๓ กรกฎาคม ๒๕๑๕

๑. ตลอดสัปดาห์ ร่องความกดอากาศต่ำได้พาดผ่านประเทศจีนตอนใต้ โดยมีลมมรสุมตะวันตกเฉียงใต้ซึ่งมีกำลังแรงพัดผ่านประเทศไทยในตอนต้นของสัปดาห์ และมีกำลังปานกลางในช่วงกลางและปลายสัปดาห์

ในระหว่างสัปดาห์ ปรากฏว่ามีฝนเล็กน้อยถึงปานกลางอยู่ในเกณฑ์กระจาย โดยมีฝนตกหนักเป็นบางแห่งในบริเวณเกือบทุกภาคของประเทศ เว้นแต่ในภาคเหนือปริมาณฝนได้ลดน้อยลงในระยะครึ่งหลังของสัปดาห์

๒. ในระหว่างสัปดาห์ รายงานฝนสูงสุดในภาคต่าง ๆ ของประเทศไทยมีดังนี้.–

ภาคเหนือ	๑๑๕.๖ มม.	ที่ อ.จุน	จ.เชียงราย	เมื่อวันที่ ๑๘ ก.ค.
ภาคตะวันออกเฉียงเหนือ	๘๕.๔ "	ที่ อ.ธาตุพนม	จ.นครพนม	" ๑๘ "
ภาคกลาง	๑๒๘.๔ "	ที่ อ.ทากฉี	จ.นครสวรรค์	" ๑๘ "
ภาคตะวันออก	๕๓.๘ "	ที่ อ.ปากพลี	จ.นครนายก	" ๒๒ "
ภาคใต้	๗๑.๖ "	ที่ อ.เมือง	จ.ระนอง	" ๑๙ "

กรมอุตุนิยมวิทยา
๒๔ ก.ค.๑๕

General Situation
Period 17 - 23 July 1972

1. Throughout the week, a trough of low pressure lay across the southern part of the People Republic of China, with strong southwest monsoon during the early period and became moderate in strength over Thailand in the remaining period.

During the week, scattered light to moderate rains with local heavy falls were experienced in most parts of the Country, except in the northern pa where lesser rainfall occurred during the second half of the week.

2. During the week the highest rainfalls in the various parts of Thailan were as follows:-

Northern Part	115.6 mm.	at Chun	on 18 July	
Northeastern Part	85.4 "	at That Phanom	" 18	"
Central Part	128.4 "	at Takhli	" 18	"
Eastern Part	53.8 "	at Pak Phli	" 22	"
Southern Part	71.6 "	at Ranong	" 19	"

Meteorological Department
24 July 1972

ข่าวอากาศเพื่อการเกษตรประจำสัปดาห์

เมื่อวันที่ ๑๗ - ๒๓ กรกฎาคม มีลักษณะอากาศซึ่งพอสรุปได้ดังต่อไปนี้:-

ตลอดสัปดาห์ร่องความกดอากาศต่ำได้พาดผ่านประเทศจีนตอนใต้ โดยมีลมมรสุมตะวันตก-เฉียงใต้ซึ่งมีกำลังแรงพัดผ่านประเทศไทยในตอนต้นของสัปดาห์และมีกำลังปานกลางในช่วงกลางและปลายสัปดาห์

ในระหว่างสัปดาห์ ปรากฏว่ามีฝนเล็กน้อยถึงปานกลางอยู่ในเกณฑ์กระจาย โดยมีฝนตกหนักเป็นบางแห่งในบริเวณเกือบทุกภาคของประเทศ เว้นแต่ในภาคเหนือปริมาณฝนได้ลดน้อยลงในระยะครึ่งหลังของสัปดาห์

ข้อควรทราบ

ในสัปดาห์นี้เกือบทุกภาคของประเทศไทยยังมีฝนไม่สม่ำเสมอนักเนื่องจากร่องความกดอากาศต่ำยังคงพาดอยู่ในประเทศจีน เว้นแต่ทางฝั่งตะวันตกของภาคใต้ซึ่งเป็นฝั่งรับลมมรสุมตะวันตกเฉียงใต้ในระยะนี้จะมีฝนเกือบทั่วไป.

กองอากาศเกษตร กรมอุตุนิยมวิทยา

๒๔ กรกฎาคม ๒๕๑๕

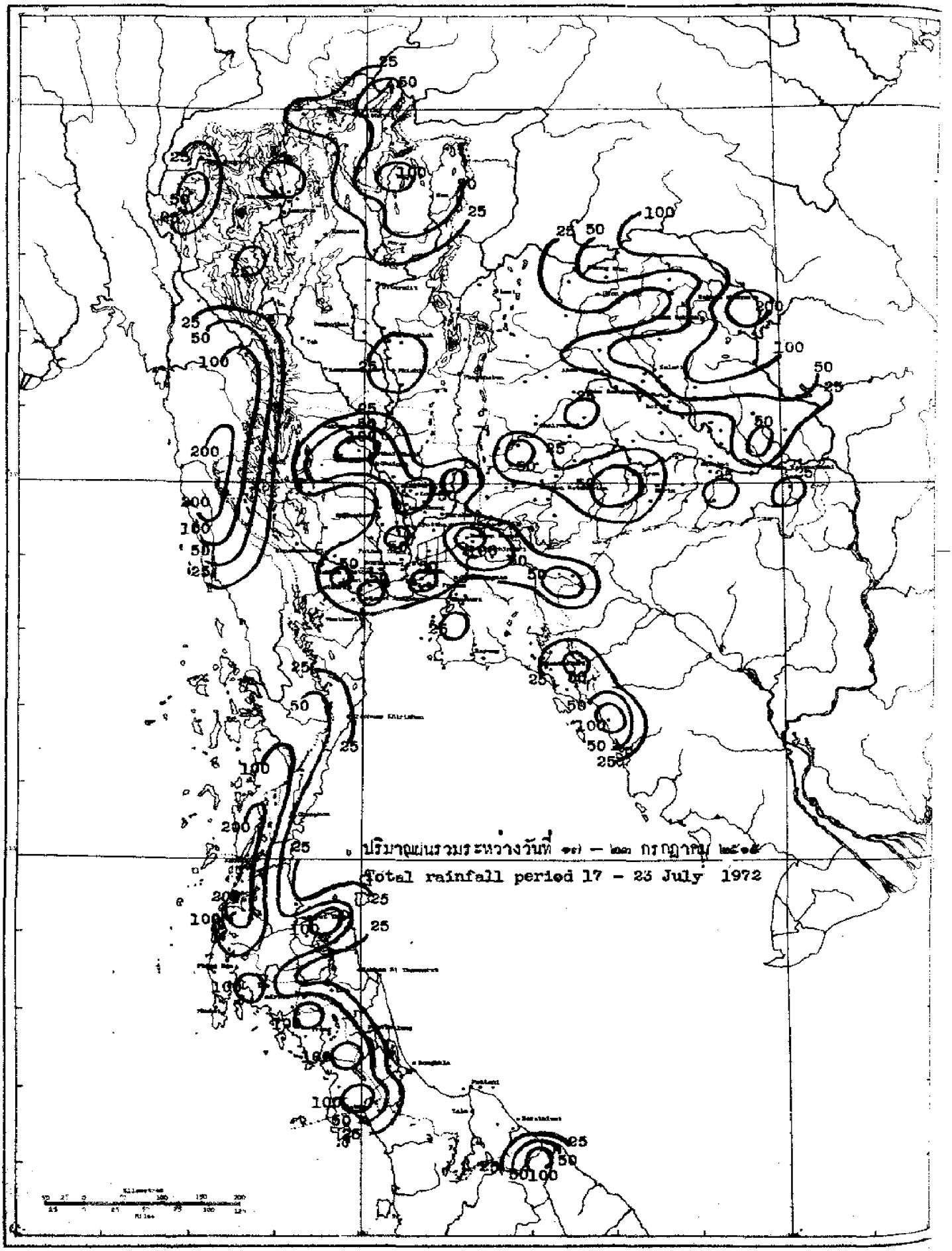
ปริมาณฝนรวมระหว่างวันที่ — กรกฎาคม
Total rainfall period 17 - 23 July 1972

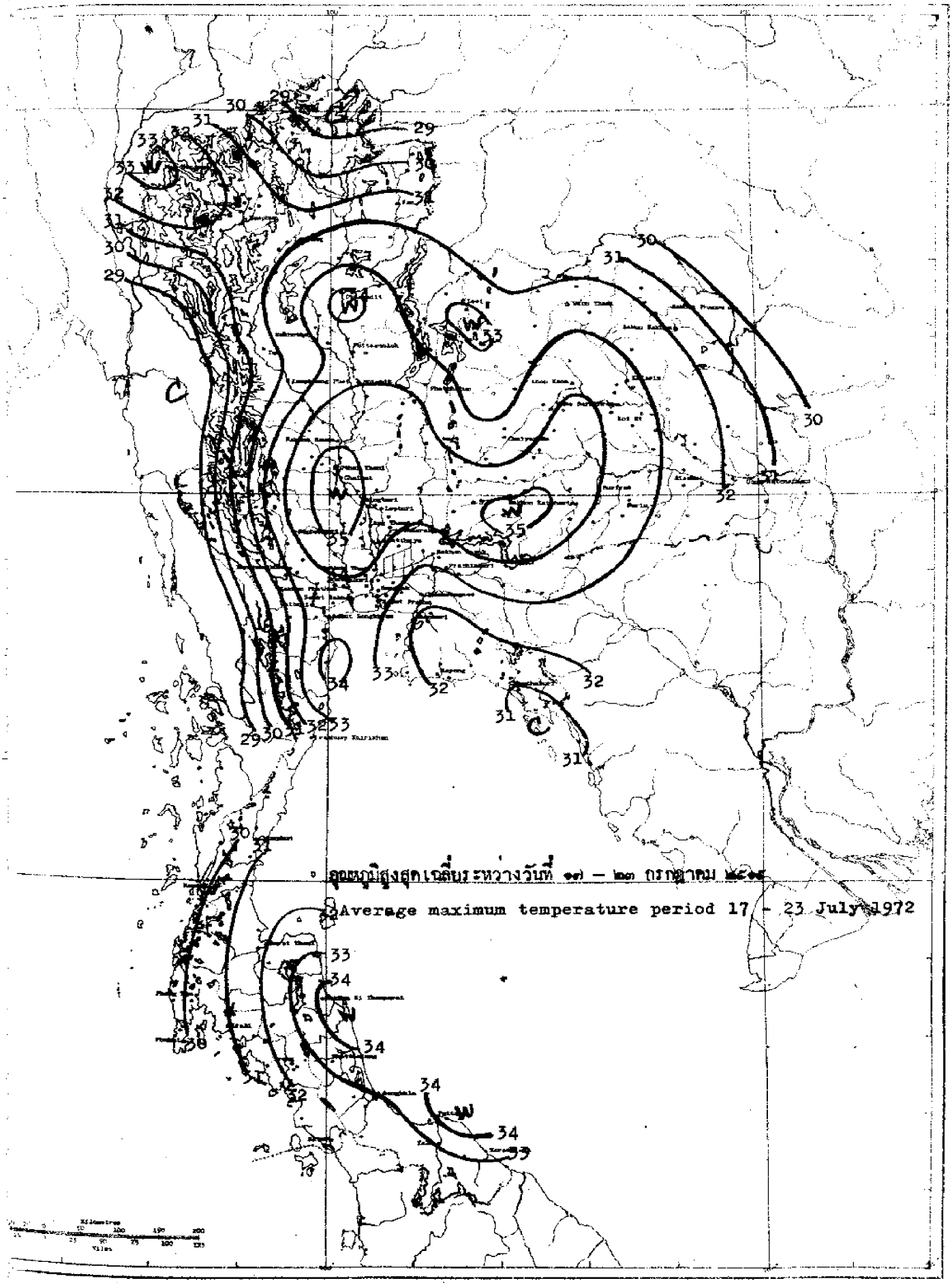
อุณหภูมิสูงสุดเฉลี่ยระหว่างวันที่ — ถึง กรกฎาคม
Average maximum temperature period 17 - 23 July 1972

สถานีฝน	Station	วันที่และจำนวนน้ำฝนเป็นมิลลิเมตร Date and amount of rainfall in millimetres กรกฎาคม July 17	18	19	20	21	22	23	ฝนรวม มม. Total rainfall mm.	ฝนรวมตั้งแต่ 1 มกราคม Accumulative rainfall since 1 January ปริมาณ มม. Amount mm.	สูงต่ำกว่าปกติ Above or below Normal
ภาคเหนือ	**NORTHERN PART**										
1 **เชียงราย**	**CHIANG RAI***	17.2	2.7	2.4	0.3		14.3	0.2	37.3	628.9	-138.0
2 แม่สาย	Mae Sai	20.0							20.0	654.3	- 85.1
3 เชียงแสน	Chiang Saen	27.0		3.9		40.9			71.8	625.4	- 66.0
4 เชียงของ	Chiang Khong			6.5	7.0	31.9	18.0		63.4	473.5	-211.8
5 แม่จัน	Mae Chan	42.4		2.8					45.2	..	..
6 แม่สรวย	Mae Suai	24.5	10.7						35.2	455.4	-102.0
7 เทิง	Thoeng	25.0		6.2	0.9		34.0		66.1	558.7	-181.4
8 เชียงคำ	Chiang Kham	25.2	21.1	15.4					61.7	557.0	- 69.2
9 เวียงป่าเป้า	Wiang Pa Pao	11.3							11.3	..	..
10 พาน	Phan	20.7	11.6						32.3	446.7	- 56.1
11 แม่ใจ	Mae Chai	14.3	8.4				0.8		23.5	467.1	-152.8
12 พะเยา	Phayao	16.9	1.9		18.9				37.7	331.5	-134.4
13 จุน	Chun	14.3	115.6	2.9					133.0	596.6	-126.3
14 แม่ฮ่องสอน	**MAE HONG SON***	16.2	T	28.2			3.9	T	48.3	510.3	- 38.2
15 ปาย	Pai								0.0	285.8	-282.7
16 ขุนยวม	Khun Yuam	14.5	10.0	32.5					57.0	378.6	-140.6
17 แม่ลาน้อย	Mae La Noi								0.0	306.1	..
18 แม่สะเรียง	Mae Sariang*	2.3	1.0	1.3	2.8	T	3.1	2.8	12.6	374.0	-163.1
19 เชียงใหม่	**CHIANG MAI***	5.6			0.9	1.0	0.3		7.8	357.2	-145.8
20 ฝาง	Fang	16.9	24.8						41.7	338.3	-206.2
21 แม่อาย	Mae Ai	..	..	..	..	..	..	..	..	..	..
22 เชียงดาว	Chiang Dao	..	..	..	..	..	..	..	..	..	..
23 แม่แตง	Mae Taeng	10.3	3.8	0.4		4.3			18.8	387.4	- 98.4
24 แม่ริม	Mae Rim	19.6	8.9	2.1	0.6				31.2	422.1	- 49.5
25 สันทราย	San Sai	12.9							12.9	418.9	- 87.0
26 ดอยสะเก็ด	Doi Saket	25.5							25.5	408.5	- 40.9
27 สันกำแพง	San Kamphaeng	3.2	2.1						5.3	243.9	-115.1
28 หางดง	Hang Dong	0.3							0.3	570.3	-107.8
29 สารภี	Saraphi	8.0	4.5						12.5	279.3	..
30 สันป่าตอง	San Pa Tong	6.0							6.0	286.1	-127.7
31 จอมทอง	Chom Thong								0.0	249.8	-121.0
32 ฮอด	Hot	T							T	482.5	+ 29.8
33 ลำพูน	**LAMPHUN**	3.4							3.4	342.7	- 49.0
34 ป่าซาง	Pa Sang	5.0							5.0	276.6	-118.1
35 ลี้	Li	4.2				31.8	1.8		37.8	466.3	- 53.3
36 ลำปาง	**LAMPANG***	6.4	6.2	1.2		0.5			14.3	431.4	- 17.9
37 งาว	Ngao	..	..	..	..	..	..	..	..	..	..
38 แจ้ห่ม	Chae Hom	20.9							20.9	329.7	- 83.4
39 เกาะคา	Ko Kha	2.6		2.8	0.7	3.9			9.7	526.5	+ 49.5
40 สบปราบ	Sop Prap	1.0				1.6			2.6	307.7	-172.1

สถานีฝน	Station	วันที่และจำนวนน้ำฝนเป็นมิลลิเมตร Date and amount of rainfall in millimeters กรกฎาคม July 17	18	19	20	21	22	23	ฝนรวม มม. Total rainfall mm.	ฝนรวมตั้งแต่ 1 มกราคม Accumulative rainfall since 1 January ปริมาณ มม. Amount mm.	สูงต่ำกว่าปกติ Above or below Normal
41 เถิน	Thoen	0.6	1.2						1.8	237.1	-156.1
42 แม่พริก	Mae Phrik	..	..	..	..	..	..	..	..	..	..
43 แพร่	PHRAE*	8.8	11.0	2.3	0.2	3.6		T	25.9	318.3	-141.6
44 สอง	Song	27.4	23.2						50.6	487.4	- 95.0
45 สูงเม่น	Sung Men	..	..	..	..	..	..	..	..	..	..
46 เด่นชัย	Den Chai								0.0	323.1	-277.4
47 น่าน	NAN*	18.1	47.6	T	0.1	4.7		0.2	70.5	509.1	- 85.9
48 ทุ่งช้าง	Thung Chang	35.2			18.6	4.0	0.4		58.2	..	..
49 เชียงกลาง	Chiang Klang	46.9	5.3						52.2	392.4	..
50 ท่าวังผา	Tha Wang Pha*	12.7			5.8	0.5	T		6.3	582.3	-196.7
51 ปัว	Pua	32.3	22.7						55.0	..	..
52 สา	Sa	23.0	15.2			12.7			50.9	328.1	-230.5
53 นาน้อย	Na Noi	13.2	30.2						43.4	404.5	- 33.0
54 อุตรดิตถ์	UTTARADIT*	1.2				0.6	1.3	14.8	17.9	548.7	- 74.6
55 ท่าฝาก	Fak Tha	7.0	8.0						15.0	376.8	-208.1
56 น้ำปาด	Nam Pat	5.0	11.0						16.0	312.9	-235.8
57 สนามบินอุตรดิตถ์	Uttaradit Airport*	8.5				T			8.5	361.4	-424.0
58 ท่าปลา	Tha Pla	5.9	T						5.9	529.4	- 45.3
59 ลับแล	Laplae								0.0	630.1	- 14.4
60 ตาก	TAK*	4.0	T			T	T	2.2	6.2	230.5	-195.0
61 เขื่อนภูมิพล	Bhumibol Dam*	1.0	0.1			0.1	T	1.0	2.2	316.1	- 69.5
62 บ้านตาก	Ban Tak								0.0	178.9	-176.8
63 แม่ระมาด	Mae Ramat	..	..	..	..	..	..	..	..	..	..
64 แม่สอด	Mae Sot*	77.9	9.2	27.2	2.8	2.9	16.7	35.5	172.2	809.8	+165.5
65 สุโขทัย	SUKHOTHAI					T			T	231.2	-225.2
66 ทุ่งเสลี่ยม	Thung Saliam								0.0	239.0	-225.8
67 สวรรคโลก	Sawankhalok	..	..	..	..	..	..	..	..	..	..
68 กงไกรลาศ	Kong Krailat						6.5		6.5	192.8	-369.5
69 บ้านด่านลานหอย	Ban Dan Lan Hoi	..	..	..	..	..	..	..	..	..	..
70 พิษณุโลก	PHITSANULOK*	0.1		T	1.3	25.9	10.5	T	37.8	511.6	-113.7
71 นครไทย	Nakhon Thai	..	..	..	..	..	..	..	..	..	..
72 พรหมพิราม	Phrom Phiram	..	..	..	..	..	..	..	..	..	..
73 วังทอง	Wang Thong	T		T	12.8	25.1	3.5		41.4	534.2	-95.7
74 บางกระทุ่ม	Bang Krathum			21.0		23.8			44.8	301.6	-327.3
75 กำแพงเพชร	KAMPHAENG PHET								0.0	282.9	-195.0
76 พรานกระต่าย	Phan Kratai								0.0	346.0	-258.0
77 คลองขลุง	Khlong Khlung								0.0	431.9	-113.1
78 ขาณุวรลักษบุรี	Khanu Woralaksaburi		5.4	10.5	1.3		3.3		20.5	562.2	- 13.3
79 พิจิตร	PHICHIT			25.0			0.7		25.7	240.6	-366.9
80 สามง่าม	Sam Ngam			2.2		9.7			11.9	..	..
81 ตะพานหิน	Taphan Hin			1.4	30.5				31.9	365.6	-210.3

สถานีฝน	Station	วันที่และจำนวนน้ำฝนเป็นมิลลิเมตร Date and amount of rainfall in millimeters กรกฎาคม July							ฝนรวม มม. Total rainfall mm.	ฝนรวมตั้งแต่ 1 มกราคม Accumulative rainfall since 1 January	
		17	18	19	20	21	22	23		ปริมาณ มม. Amount mm.	สูงต่ำกว่าปกติ Above or below Normal
82 บางมูลนาก	Bang Mun Nak								0.0	562.2	+ 49.0
83 โพทะเล	Pho Thale	..	..	..	..	..	..	..	..	..	..
84 เพชรบูรณ์	**PHETCHABUN***	0.2		15.7	1.5	T		6.8	24.2	516.8	- 81.6
85 หล่มเก่า	Lom Kao	3.2							3.2	305.9	-174.2
86 หล่มสัก	Lom Sak*	T		1.6	T	7.4	0.4		9.4	440.5	- 60.2
87 ชนแดน	Chon Daen		2.4		4.8				7.2	587.3	+ 23.1
88 หนองไผ่	Nong Phai	4.3	4.2		8.9		1.5		18.9	594.3	- 37.7
89 วิเชียรบุรี	Wichian Buri*	2.2			T		0.5	T	2.7	432.1	-152.2
ภาคตะวันออกเฉียงเหนือ NORTHEASTERN PART											
1 เลย	LOEI*	1.3	0.1			13.9			15.3	491.8	-116.0
2 เชียงคาน	Chiang Khan	0.8	1.8			0.2			2.8	465.8	-193.1
3 ท่าลี่	Tha Li								0.0	403.9	- 94.4
4 ด่านซ้าย	Dan Sai	2.1				1.9			4.0	707.4	+174.4
5 วังสะพุง	Wang Saphung		2.5	6.9					9.4	382.3	-212.5
6 หนองคาย	**NONG KHAI***	2.7	10.0		21.7	15.6	1.1	T	51.1	715.5	-202.1
7 ศรีเชียงใหม่	Si Chiang Mai				30.0	8.5			38.5	673.6	-110.6
8 ท่าบ่อ	Tha Bo		0.8						0.8	810.7	+ 13.5
9 โพนพิสัย	Phon Phisai		4.0		14.0	59.0			77.0	735.8	-159.9
10 บึงกาฬ	Bung Kan	2.1	10.6	6.3	111.2	25.2	8.9		164.3	1877.5	+550.2
11 เซกา	Seka	22.3	8.4	1.3	55.0				87.0	772.3	- 15.0
12 อุดรธานี	**UDON THANI***	T	10.0	5.0	9.4	T	1.4		25.8	566.5	-209.7
13 เพ็ญ	Phen				69.1				69.1	605.9	- 65.7
14 กุมภวาปี	Kumphawapi			12.6			17.5		30.1	419.0	-130.9
15 หนองหาน	Nong Han				11.0		19.0		30.0	622.5	+ 3.1
16 หนองบัวลำภู	Nong Bua Lam Phu	..	..	..	..	..	..	..	..	..	..
17 สกลนคร	**SAKON NAKHON***	T	18.5	6.2	2.4	0.9	20.1	0.1	48.2	673.3	-113.6
18 วานรนิวาส	Wanon Niwat			T	5.7				5.7	782.2	-104.8
19 สว่างแดนดิน	Sawang Daen Din		7.1		8.6	4.9			20.6	732.3	-129.5
20 พรรณานิคม	Phanna Nikhom		9.2	8.7	15.7	3.4			37.0	648.7	-160.9
21 นครพนม	**NAKHON PHANOM***	3.5	70.6	48.3	70.4	21.0	21.7	17.2	255.3	1402.6	+198.6
22 บ้านแพง	Ban Phaeng	24.8		24.6	4.2	58.4	26.4		138.4	957.8	-424.8
23 ท่าอุเทน	Tha Uthen	4.5	31.8	15.2	32.5	6.8	3.8		94.6	850.3	-234.5
24 นาแก	Na Kae		12.5	35.5	23.6	4.1	5.1		80.8	723.9	- 84.3
25 ธาตุพนม	That Phanom	0.3	85.4	60.8	11.5				158.0	805.2	- 74.0
26 มุกดาหาร	Mukdahan*	1.0	18.4	52.5	35.5	1.0			108.4	884.7	+146.3
27 กาฬสินธุ์	**KALASIN**			28.9	5.1	6.1			40.1	896.1	+205.8
28 ยางตลาด	Yang Talat	T	6.0	5.2	T	7.5	T		18.7	821.3	+171.6
29 สหัสขันธ์	Sahatsakhan	4.6	8.1	29.7	14.3				56.7	709.2	+ 3.3
30 กุฉินารายณ์	Kuchinarai		22.0	63.2	49.6	25.5			160.3	..	..
31 กมลาไสย	Kamalasai		24.2	11.1	0.9	29.2			65.4	743.6	+ 73.3
32 ร้อยเอ็ด	**ROI ET***	T	2.0			0.2			2.2	634.6	-190.3

สถานีฝน	Station	วันที่และจำนวนน้ำฝนเป็นมิลลิเมตร Date and amount of rainfall in millimeters กรกฎาคม July 17	18	19	20	21	22	23	ฝนรวม มม. Total rainfall mm.	ฝนรวมตั้งแต่ 1 มกราคม Accumulative rainfall since 1 January ปริมาณ มม. Amount mm.	สูงต่ำกว่าปกติ Above or below Normal
33 โพนทอง	Phon Thong		57.3						57.3	835.6	+ 89.8
34 ธาตุบุรี	Thawatchaburi								0.0	671.5	- 59.1
35 อาจสามารถ	At Samat				18.2				18.2	575.7	- 25.6
36 เสลภูมิ	Selaphum	..	..	..	..	..	..	..	..	..	..
37 จตุรพักตร์พิมาน	Chaturaphak Phiman								0.0	437.6	- 43.2
38 เกษตรวิสัย	Kaset Wisai				4.4				4.4	512.7	-123.4
39 สุวรรณภูมิ	Suwannaphum	1.3			0.7	9.2			11.2	696.5	- 36.1
40 มหาสารคาม	MAHA SARAKHAM		2.6	9.2		1.8			13.8	709.9	- 8.0
41 เชียงยืน	Chiang Yun		18.0	8.9	2.4	8.2			37.4	568.6	-117.1
42 กันทรวิชัย	Kantharawichai								0.0	504.1	- 96.0
43 โกสุมพิสัย	Kosum Phisai *		1.8		T				1.8	847.2	+139.6
44 บรบือ	Borabu		1.9						1.9	679.8	+ 11.6
45 วาปีปทุม	Wapi Pathum								0.0	462.4	- 87.7
46 พยัคฆภูมิพิสัย	Phayakkhaphum Phisai								0.0	510.6	-132.6
47 ขอนแก่น	KHON KAEN*	T	0.1	9.9	T	2.7	2.1	T	14.8	544.8	- 35.2
48 น้ำพอง	Nam Phong			35.2					35.2	..	..
49 ภูเวียง	Phu Wiang						7.8		7.8	427.6	-195.4
50 ชุมแพ	Chum Phae					8.0			8.0	351.6	-177.3
51 มัญจาคีรี	Mancha Khiri		2.8						2.8	268.0	-296.7
52 ชนบท	Chonnabot		6.1						6.1	493.7	- 69.0
53 บ้านไผ่	Ban Phai		3.7						3.7	372.0	-233.2
54 พล	Phon								0.0	463.1	-121.2
55 หนองสองห้อง	Nong Song Hong								0.0	532.5	-138.4
56 ชัยภูมิ	CHAIYAPHUM *	0.2			8.9	T		5.8	14.9	384.1	-313.6
57 เกษตรสมบูรณ์	Kaset Sombun								0.0	258.1	-159.6
58 ภูเขียว	Phu Khieo								0.0	408.3	- 72.4
59 คอนสวรรค์	Khon Sawan								0.0	561.8	+ 27.0
60 จัตุรัส	Chatturat	2.9					T		2.9	275.8	-304.0
61 บำเหน็จณรงค์	Bamnet Narong								0.0	432.2	-173.9
62 นครราชสีมา	NAKHON RATCHASIMA*	5.4			25.3		0.8	T	31.5	485.0	+ 0.7
63 บัวใหญ่	Bua Yai	38.0							38.0	492.8	
64 คง	Khong								0.0	514.0	
65 ด่านขุนทด	Dan Khun Thot	5.0			5.8				10.8	269.4	
66 โนนไทย	Non Thai				53.4				53.4	529.3	
67 โนนสูง	Non Sung								0.0	438.8	
68 พิมาย	Phimai								0.0	524.7	
69 สีคิ้ว	Sikhiu	1.9		2.1			11.5		15.5	230.9	
70 สูงเนิน	Sung Noen	..	..	..	..	..	..	..	..	..	
71 ปักธงชัย	Pak Thong Chai	4.1					6.5		10.6	463.9	
72 ไชยชัย	Chok Chai *	0.5			0.2	0.3	11.0		12.0	473.4	
73 ครบุรี	Khon Buri	..	..	..	..	..	..	..	..	..	..

สถานีฝน	Station	วันที่และจำนวนน้ำฝนเป็นมิลลิเมตร Date and amount of rainfall in millimeters กรกฎาคม July 17	18	19	20	21	22	23	ฝนรวม มม. Total rainfall mm.	ฝนรวมตั้งแต่ 1 มกราคม Accumulative rainfall since 1 January ปริมาณ มม. Amount mm.	สูงต่ำกว่าปกติ Above or below Normal
74 **บุรีรัมย์**	**BURI RAM**	19.0	3.0		1.7	9.5			33.2	457.6	-183.6
75 บุทไธสง	Phutthaisong	..	..	..	..	..	..	..	..	..	
76 สตึก	Satuk								0.0	693.1	
77 ลำปลายมาศ	Lam Phai Mat	52.1	14.6		7.9		8.7		83.3	344.0	
78 นางรอง	Nang Rong		0.4	22.3	26.0	T	1.1		49.8	706.2	
79 **สุรินทร์**	**SURIN**	30.2	5.2		2.2	5.5			43.1	526.5	+ 30.5
80 รัตนบุรี	Rattanaburi								0.0	653.8	
81 ท่าตูม	Tha Tum					T		2.6	2.6	833.0	
82 ศีขรภูมิ	Sikhoraphum	24.0							24.0	401.3	
83 ปราสาท	Prasat	9.3					5.3		14.6	299.6	
84 สังขะ	Sangkha	9.5							9.5	381.1	
85 **ศรีสะเกษ**	**SI SA KET**	10.6							10.6	466.4	- 99.0
86 ราษีไศล	Rasi Salai	5.8							5.8	457.1	
87 กันทรารมย์	Kantharatom	13.3							13.3	758.1	
88 ขุขันธ์	Khukhan	25.0							25.0	657.8	
89 ขุนหาญ	Khun Han	10.4							10.4	595.0	
90 กันทรลักษ์	Kantharalak	14.6							14.6	667.0	
91 **อุบลราชธานี**	**UBON RATCHATHANI**	29.3			T		0.3	7.9	37.5	1052.0	+265.6
92 เขมราฐ	Khemarat		48.2		6.0				54.2	861.3	
93 อำนาจเจริญ	Amnat Charoen	0.6	22.7		4.3				27.6	540.3	
94 ยโสธร	Yasothon								0.0	440.3	
95 ตระการพืชผล	Trakan Phuphon	57.1	8.3				8.2		53.6	764.7	
96 มหาชนะชัย	Maha Chana Chai								0.0	617.6	
97 เขื่องใน	Khuang Nai								0.0	..	
98 โขงเจียม	Khong Chiam								0.0	1330.6	
99 เดชอุดม	Det Udom	44.7							44.7	973.8	
100 บุณฑริก	Buntharik				6.5				6.5	673.1	
	ภาคกลาง CENTRAL PART										
1 **นครสวรรค์**	**NAKHON SAWAN**			0.9	0.9		0.4	T	2.2	308.9	-215.3
2 บรรพตพิสัย	Banphot Phisai		1.5						1.5	442.2	
3 ชุมแสง	Chumsaeng	0.7	1.8	0.7					3.2	..	
4 หนองบัว	Nong Bua	..	..	..	..	..	..	..	..	..	
5 ตาคลี	Tat Yao		6.5						6.5	462.5	
6 ท่าตะโก	Tha Tako		6.6		50.4				57.0	375.5	
7 พยุหะคีรี	Phayuha Khiri	..	..	..	..	..	..	..	..	..	
8 ตากฟ้า	Takfa		128.4	35.4					163.8	598.2	
9 **อุทัยธานี**	**UTHAI THANI**		30.7	13.8	4.1				48.6	343.6	-164.7
10 สว่างอารมณ์	Sawang Arom		7.4	3.8					11.2	496.1	
11 บ้านไร่	Ban Rai			28.4					28.4	408.4	
12 ทัพทัน	Thap Than		60.2	67.6					128.0	561.0	
13 หนองฉาง	Nong Chang		40.8	14.3	5.1		9.2		69.4	532.0	

สถานีฝน	Station	วันที่และจำนวนน้ำฝนเป็นมิลลิเมตร Date and amount of rainfall in millimeters — กรกฎาคม July							ฝนรวม มม. Total rainfall mm.	เป็นรวมตั้งแต่ 1 มกราคม Accumulative rainfall since 1 January	
		17	18	19	20	21	22	23		ปริมาณ มม. Amount mm.	สูงต่ำกว่าปกติ Above or below Normal
14 หนองขาหย่าง	Nong Khayang						3.2		3.2	429.7	
15 **ชัยนาท**	**CHAI NAT**	3.3	40.4	4.6	6.0		23.4		77.7	475.6	- 54.4
16 มโนรมย์	Manorom		6.3		9.8				16.1	347.2	
17 วัดสิงห์	Wat Sing		69.0		8.9		12.9		90.8	403.5	
18 หันคา	Hankha	..	..	..	..	..	..	..	..	..	
19 **สิงห์บุรี**	**SING BURI**	29.7	1.7						31.4	259.7	-208.5
20 อินทร์บุรี	In Buri	25.0		6.2	19.2				50.4	338.2	
21 บางระจัน	Bang Rachan	5.9	0.5		18.9				25.3	332.6	
22 พรหมบุรี	Phrom Buri	31.0		31.8	0.9				63.7	416.5	
23 **ลพบุรี**	**LOP BURI***	22.2		31.4	26.4		T	T	80.0	395.4	-163.9
24 ท่าหมี่	Ban Mi	10.4	0.9						11.3	..	
25 บัวชุม	Bua Chum*	7.4	T		11.7		12.6		31.7	442.6	
26 ชัยบาดาล	Chai Badan	8.1	0.6		40.7	T	17.2		66.6	457.8	
27 พัฒนานิคม	Phatthana Nikhom	..	..	..	..	..	..	..	..	..	
28 โคกสำโรง	Khok Samrong	5.2							5.2	249.1	
29 ท่าวุ้ง	Tha Wung	21.4		10.8	13.8				46.0	314.1	
30 **สุพรรณบุรี**	**SUPHAN BURI***	5.4		1.8	0.6	0.6	26.7		35.1	385.4	- 96.1
31 เดิมบางนางบวช	Doembang Nangbuat			5.2					5.2	..	
32 สามชุก	Sam Chuk				10.6				10.6	245.2	
33 ดอนเจดีย์	Don Chedi				2.1				2.1	348.1	
34 ศรีประจันต์	Si Phrachan	..	..	..	..	..	..	..	..	..	
35 อู่ทอง	U Thong						2.9		2.9	382.9	
36 บางปลาม้า	Bang Pa Ma	4.1							4.1	306.6	
37 สองพี่น้อง	Song Phi Nong								0.0	269.1	
38 **อ่างทอง**	**ANG THONG**			8.0	14.2		9.5		31.7	422.0	-167.4
39 โพธิ์ทอง	Pho Thong				2.7				2.7	455.9	
40 ไชโย	Chaiyo			29.5					29.5	..	
41 วิเศษชัยชาญ	Wiset Chai Chan				5.4				5.4	223.5	
42 ป่าโมก	Pa Mok								0.0	350.3	
43 **สระบุรี**	**SARABURI**	5.0		10.5	18.2				33.7	899.0	..
44 พระพุทธบาท	Phra Phutthabat	..	..	..	..	..	..	..	..	..	
45 บ้านหมอ	Ban Mo			6.6					6.6	366.5	
46 เสาไห้	Sao Hai			21.8	6.5				28.3	388.7	
47 แก่งคอย	Kaeng Khoi	0.8		17.4	19.7				37.9	408.1	
48 หนองแค	Nong Khae	2.3				1.7			4.0	469.1	
49 **พระนครศรีอยุธยา**	**PHRA NAKHON SI AYUTTHAYA**				2.4				2.4	416.5	-155.8
50 ท่าเรือ	Tha Rua			2.3	14.8		0.6		17.7	384.6	
51 ผักไห่	Phak Hai	4.9		10.7	31.0		4.0		50.6	386.2	
52 บางบาล	Bang Ban				T	T	T		T	468.0	
53 เสนา	Sena	..	..	..	..	..	..	..	..	..	
54 บางไทร	Bang Sai	17.9							17.9	443.5	

สถานีฝน	Station	วันที่และจำนวนน้ำฝนเป็นมิลลิเมตร Date and amount of rainfall in millimeters กรกฎาคม July 17	18	19	20	21	22	23	ฝนรวม มม. Total rainfall mm.	ฝนรวมตั้งแต่ 1 มกราคม Accumulative rainfall since 1 January ปริมาณ มม. Amount mm.	สูงต่ำกว่าปกติ Above or below Normal
55 บางปะอิน	Bang Pa-in	37.4							37.4	481.1	
56 ปทุมธานี	PATHUM THANI	1.1	3.0			28.4	0.2		32.7	342.0	-327.0
57 หนองเสือ	Nong Sua	..	..	..	..	..	..	..	..	..	
58 ธัญบุรี	Thanyaburi	11.6	0.3				8.1		20.0	482.4	
59 รังสิต	Rangsit	6.0				5.3	5.5		16.8	499.3	
60 ลำลูกกา	Lam Luk Ka	..	..	..	..	..	..	..	..	..	
61 นนทบุรี	NONTHABURI		4.2						4.2	443.1	-105.4
62 บางบัวทอง	Bang Bua Thong		5.1						5.1	466.6	
63 ธนบุรี	THON BURI	1.7	2.1				5.3	26.2	35.3	401.5	- 59.1
64 ตลิ่งชัน	Taling Chan	..	..	..	..	..	..	..	..	..	
65 บางขุนเทียน	Bang Khun Thian					10.2	15.8	1.1	27.1	..	
66 ราษฎร์บูรณะ	Rat Burana	..	...	..	..	..	..	..	..	..	
67 พระนคร	PHRA NAKHON*	0.1	4.9	0.3	0.5	0.4	15.9	0.8	22.9	416.3	-192.3
68 สนามบินดอนเมือง	Don Muang Airport*	6.0	0.4			2.0	10.8	28.7	47.9	497.3	-191.7
69 บางเขน	Bang Khen	1.6	0.6				8.5	23.3	34.0	587.8	
70 มีนบุรี	Min Buri	..	..	..	..	..	..	..	..	..	
71 ลาดกระบัง	Lat Krabang		10.5	7.3					17.8	..	
72 ศูนย์วิจัยบางนา	Bangk Na*	20.3	22.8			0.1	1.5	2.4	47.1	437.3	
73 กาญจนบุรี	KANCHANABURI*	5.0	4.3		T	9.6	T	7.9	26.8	456.4	- 6.1
74 สังขละบุรี	Sangkhla Buri		3.6	..	..	..	..	..	..	..	
75 เหมืองปีลอก	Pilok	50.0	12.0	34.5	53.5	34.5	58.0	55.0	297.5	..	
76 ทองผาภูมิ	Thong Pha Phum*	9.8	T	8.2	7.1	3.4	11.0	27.5	67.0	1212.2	
77 ศรีสวัสดิ์	Si Sawat	3.5							3.5	..	
78 ไทรโยค	Sai Yok	..	..	..	..	..	..	..	..	..	
79 พนมทวน	Phanom Thuan	..	..	..	..	..	..	..	..	..	
80 ท่าม่วง	Tha Muang		13.1			13.2			26.3	404.4	
81 นครปฐม	NAKHON PATHOM	3.9	9.0	1.0	4.2	19.3			37.4	298.6	-257.9
82 บางเลน	Bang Len	..	..	..	..	..	..	..	..	..	
83 นครชัยศรี	Nakhon Chaisi	3.9	28.9		2.3	10.1			45.2	472.1	
84 ราชบุรี	RATCHABURI								0.0	338.9	- 98.2
85 บ้านโป่ง	Ban Pong		10.0		27.2	13.8			51.0	303.6	
86 โพธาราม	Photharam		7.2	4.6	35.2				47.0	418.6	
87 ดำเนินสะดวก	Damnoen Saduak		44.4	25.1	16.5	8.1			94.1	471.0	
88 ปากท่อ	Pak Tho	1.9	15.9		3.4	14.4			35.6	418.9	
89 สมุทรสงคราม	SAMUT SONGKHRAM	6.2	7.5	12.0	2.3	16.7			44.7	520.1	+ 92.3
90 บางคณฑี	Bang Khonthi	7.8	34.8	11.5	17.8				71.9	440.3	
91 อัมพวา	Amphawa		15.0	0.6		8.5			34.1	521.4	
92 สมุทรสาคร	SAMUT SAKHON		2.3		14.8	4.8	3.2		25.1	420.5	-143.9
93 กระทุ่มแบน	Kratum Baen	..	..	..	..	..	..	..	..	..	
94 สมุทรปราการ	SAMUT PRAKAN								0.0	423.3	-242.3
95 บางพลี	Bang Phli			22.1					22.1	565.2	

สถานีฝน	Station	วันที่และจำนวนน้ำฝนเป็นมิลลิเมตร Date and amount of rainfall in millimetres							ฝนรวม มม. Total rainfall mm.	ฝนรวมตั้งแต่ 1 มกราคม Accumulative rainfall since 1 January	
		กรกฎาคม July								ปริมาณ มม. Amount mm.	สูงต่ำกว่าปกติ Above or below Normal
		17	18	19	20	21	22	23			
	ภาคตะวันออก EASTERN PART										
1	นครนายก * NAKHON NAYOK	46.4			0.3	32.7	21.4		100.6	798.9	-110.9
2	บ้านนา Ban Na	5.6							5.6	492.2	
3	ปากพลี Pak Phli	20.2			3.0	14.0	53.8		91.0	862.2	
4	องครักษ์ Ongkharak	3.2				12.8	19.5		35.5	546.4	
5	ปราจีนบุรี PRACHIN BURI *	0.8	T		T	16.5	33.7	32.4	77.2	851.7	- 78.4
6	ประจันตคาม Prachantakham	..	..	..	..	..	..	..	..	..	
7	บ้านสร้าง Ban Sang					16.0	34.6		50.6	715.3	
8	ศรีมหาโพธิ Si Maha Phot	12.4			1.8		38.8		53.0	595.9	
9	กบินทร์บุรี Kabin Buri *	1.1			8.3	0.2	17.9		27.5	563.4	
10	สระแก้ว Sa Kaeo	30.5			26.3	8.0	13.5		78.3	716.0	
11	วัฒนานคร Watthana Nakhon	3.4			4.6	2.5	2.5		12.9	714.3	
12	อรัญประเทศ Aranyaprathet *		12.0	0.6	1.5	0.6	10.2	31.2	56.1	722.5	- 55.3
13	ฉะเชิงเทรา CHACHOENGSAO				4.1				4.1	..	
14	บ้านโพธิ์ Ban Pho	..	..	..	..	..	..	..	..	..	
15	ชลบุรี CHON BURI *	..	..	..	..	..	..	..	..	..	
16	พานทอง Phan Thong								0.0	468.7	
17	บ้านบึง Ban Bung				20.0				20.0	384.8	
18	เกาะสีชัง Ko Sichang *	0.3		2.6	6.7			3.3	12.9	342.0	
19	ศรีราชา Si Racha				31.9				31.9	436.3	
20	สัตหีบ Sattahip *					7.6			7.6	651.6	+116.6
21	ระยอง RAYONG					0.7			0.7	377.2	-164.8
22	บ้านค่าย Ban Khai					6.3			6.3	578.7	
23	แกลง Klaeng				T				T	592.7	
24	จันทบุรี CHANTHABURI *	0.3	1.0	32.7	1.3	2.2			37.5	1003.4	-428.9
25	ท่าใหม่ Tha Mai	..	..	..	..	..	..	..	..	..	
26	แหลมสิงห์ Makham		18.2			8.4			26.6	..	
27	ตราด TRAT		16.4	4.6			6.4		27.4	1577.3	-174.1
28	เขาสมิง Khao Saming	37.0		14.8	3.2				54.7	1117.8	
29	แหลมงอบ Laem Ngop		19.8	2.1					21.6	1123.5	
30	คลองใหญ่ Khlong Yai *	11.4	37.8	13.6	6.2	3.8	16.6	16.6	106.0	1926.8	-244.7
	ภาคใต้ SOUTHERN PART										
1	เพชรบุรี PHETCHABURI	3.4	7.1	1.8		8.6			20.9	408.3	+ 47.0
2	บ้านแหลม Ban Laem				6.0				6.0	208.6	
3	บ้านลาด Ban Lat		27.5			13.1			40.6	344.6	
4	ท่ายาง Tha Yang	0.6			1.2				1.8	281.6	
5	ชะอำ Cha-am	2.1		1.9					4.0	233.6	
6	ประจวบคีรีขันธ์ PRACHUAP KHIRI KHAN *	11.1	0.2	T	9.7	0.9	2.9	1.4	31.9	459.0	- 17.7
7	หัวหิน Hua Hin *	7.1	0.2	T	0.6		T	0.1	8.0	408.2	+ 15.7
8	ปราณบุรี Pran Buri	0.8							0.8	..	
9	ชุมพร CHUMPHON *	16.1	1.2	19.0	5.4	1.1	1.9	1.4	46.3	624.3	-263.9

สถานีฝน	Station	วันที่และจำนวนน้ำฝนเป็นมิลลิเมตร Date and amount of rainfall in millimetres							ฝนรวม มม. Total rainfall mm.	ฝนรวมตั้งแต่ 1 มกราคม Accumulative rainfall since 1 January	
		กรกฎาคม July								ปริมาณ มม. Amount mm.	สูงต่ำกว่าปกติ Above or below Normal
		17	18	19	20	21	22	23			
10 ท่าแซะ	Tha Sae	2.8		8.6	10.4	4.6	3.7		30.1	670.7	
11 สวี	Sawi	8.7		8.5	6.8	17.6			41.6	453.3	
12 หลังสวน	Lang Suan	..	..	..	..	..	..	..	..	..	..
13 สุราษฎร์ธานี	SURAT THANI*	28.2		24.8	2.2	53.6		1.4	110.2	495.4	- 76.6
14 ไชยา	Chaiya	15.9							15.9	347.7	
15 เกาะสมุย	Ko Samui*	3.9		3.7		29.1		8.0	44.7	725.0	
16 พุนพิน	Phunphin	21.9		4.7	2.1	48.2			76.9	501.8	
17 ท่าฉาง	Tha Chang	12.1		5.6					17.7	405.6	
18 กาญจนดิษฐ์	Kanchanadit	..	..	..	..	..	..	..	..	..	..
19 บ้านนาสาร	Ban Na San								0.0	525.0	
20 นครศรีธรรมราช	NAKHON SI THAMMARAT*	0.3	T	0.6		3.4			4.3	616.7	-333.1
21 สิชล	Sichon	27.5		10.9		7.1			45.5	749.6	
22 ท่าศาลา	Tha Sala								0.0	530.2	
23 ฉวาง	Chawang	6.9		5.3					12.2	537.7	
24 ทุ่งสง	Thung Song	33.8		3.6					37.4	622.6	
25 ร่อนพิบูลย์	Ron Phibun	10.5							10.5	342.4	
26 ปากพนัง	Pak Phanang	..	..	..	..	..	..	..	..	..	..
27 พัทลุง	PHATTHALUNG								0.0	..	..
28 ควนขนุน	Khuan Khanun	20.1				18.2			38.3	520.3	
29 ปากพยูน	Pak Phayun	..	..	..	..	..	..	..	..	..	..
30 เขาชัยสน	Khao Chaison					4.7			4.7	426.3	
31 สงขลา	SONGKHLA*	0.9	T		T	7.3		T	8.2	296.7	-277.2
32 รัตภูมิ	Rattaphum		5.5		8.9	3.3			17.7	374.3	
33 หาดใหญ่	Hat Yai	9.5							9.5	413.5	
34 สะเดา	Sadao		7.3						7.3	389.4	
35 ปัตตานี	PATTANI*	2.2		T				9.3	11.5	459.3	+ 64.9
36 หนองจิก	Nong Chik								0.0	..	
37 ยะหริ่ง	Yaring								0.0	..	
38 มายอ	Mayo								0.0	..	
39 โคกโพธิ์	Khok Pho	..	..	..	..	..	..	..	..	..	..
40 ปะนาเระ	Panare								0.0	..	
41 ยะลา	YALA								0.0	574.1	..
42 ยะหา	Yaha								0.0	382.3	
43 รามัน	Raman								0.0	547.2	
44 บันนังสตา	Bannang Satar	2.5				9.6			12.1	415.4	
45 เบตง	Betong	1.3							1.3	724.7	
46 นราธิวาส	NARATHIWAT*			2.6	0.5	10.7			13.8	504.2	-516.9
47 ยี่งอ	Yi-ngo	..	..	..	..	..	..	..	..	..	
48 ระแงะ	Rangae	5.0							5.0	..	
49 ตากใบ	Tak Bai	7.6							7.6	..	
50 สุไหงโกลก	Sungai Kolok	62.4				38.2			100.6	1046.6	

สถานีฝน	Station	วันที่และจำนวนน้ำฝนเป็นมิลลิเมตร Date and amount of rainfall in millimeters กรกฎาคม July 17	18	19	20	21	22	23	ฝนรวม มม. Total rainfall mm.	ฝนรวมตั้งแต่ 1 มกราคม Accumulative rainfall since 1 January ปริมาณ มม Amount mm.	สูงต่ำกว่าปกติ Above or below Normal
51 ระนอง	RANONG*	60.5	0.4	71.6	20.3	55.9	20.7	14.0	243.4	772.2	-344.0
52 กระบุรี	Kra Buri	12.2	8.3	7.6					28.1	..	
53 พังงา	PHANGNGA	30.0	6.0	37.2	12.0				85.2	745.2	-503.7
54 ตะกั่วป่า	Takua Pa	18.9	44.4	41.5	9.1	17.2	9.2		141.0	1689.3	
55 คะปง	Kapong	23.8	7.0	26.9	9.9	35.7	3.6		106.9	1376.7	
56 ท้ายเหมือง	Thai Muang	21.5	0.4	20.6	5.8	5.5			53.8	1140.6	
57 ตะกั่วทุ่ง	Takua Thung	32.9	3.7	49.4	7.5	50.4			143.9	1110.8	
58 ทับปุด	Thap Put		45.2	19.1	8.2	20.3			92.8	1202.9	
59 ภูเก็ต	PHUKET*	25.5	8.1	24.9	4.8	20.4			83.7	839.6	-256.2
60 สนามบินภูเก็ต	Phuket Airport*	41.2	5.2	24.0	5.0	3.8			79.2	930.9	
61 กระบี่	KRABI	10.8	5.0		22.2				38.0	624.0	
62 อ่าวลึก	Ao Luk	40.7	5.6	13.7	5.8	29.5			95.3	896.9	
63 คลองท่อม	Khlong Tom	40.7	3.4	17.5	19.1	25.8			106.5	829.5	
64 ตรัง	TRANG	25.7	10.2						35.9	..	
65 สนามบินตรัง	Trang Airport*	24.1	3.6	12.4	10.0	43.3	1.1	0.2	94.7	649.8	-482.9
66 สิเกา	Sikao	6.5	8.8	4.5	17.7				37.5	608.1	
67 ย่านตาขาว	Yan To Khao	28.2				33.1			61.3	572.2	
68 ปะเหลียน	Palian	55.5	9.4	1.2	6.1	36.2			108.4	570.3	
69 สตูล	SATUN			9.3					9.3	549.0	-497.1
70 ทุ่งหว้า	Thung Wa	20.0	10.0		10.0	30.0			70.0	733.7	

หมายเหตุ

ฝนรายวัน (สถานีของกรมอุตุนิยมวิทยา)
= ปริมาณฝนรวมในช่วงเวลา ๒๔ ชั่วโมง ตั้งแต่เวลา ๐๗.๐๐ น. ของวันนั้น จนถึงเวลา ๐๗.๐๐ น. ของวันรุ่งขึ้น

ฝนรายวัน (สถานีฝนอำเภอหรือจังหวัด)
= ปริมาณฝนรวมในช่วงเวลา ๒๔ ชั่วโมง ตั้งแต่เวลา ๐๙.๐๐ น. ของวันนั้น จนถึงเวลา ๐๙.๐๐ น. ของวันรุ่งขึ้น

ช่องว่าง = ไม่มีฝนหรือยังไม่ได้รับรายงาน
.. = ไม่มีรายงาน
T = ฝนตกเล็กน้อยวัดได้ไม่ถึง ๐.๑ มม.
* = สถานีของกรมอุตุนิยมวิทยา

Remark :

Daily rainfall (Meteorological Department's station)
= Total rainfall amount of 24-hour period from 07.00 a.m. of the recorded date to 07.00 a.m. of the next day.

Daily rainfall (Voluntary observing station)
= Total rainfall amount of 24-hour period from 09.00 a.m. of the recorded date to 09.00 a.m. of the next day.

Blank = No rain or report not arrive.
.. = No report.
T = Slight rain; less than 0.1 mm.
* = Meteorological Department's station.

อุณหภูมิสูงสุดและต่ำสุดประจำวันที่ ๑๗ – ๒๓ กรกฎาคม ๒๕๑๕

Daily Max. and Min. Temperature 17 – 23 July 1972

สถานี Station	อุณหภูมิสูงสุดและต่ำสุดเป็นองศา ซ. Max. and Min. Temperature in degree C.							เฉลี่ยสูงสุดต่ำสุด Average Max. Min.	เฉลี่ยในสัปดาห์ Weekly Mean	ค่าปกติประจำเดือน Monthly Normal
	17	18	19	20	21	22	23			
ภาคเหนือ NORTHERN PART										
1 เชียงราย CHIANG RAI	22.2 20.8	28.5 19.4	30.7 22.8	31.3 24.4	30.0 24.0	31.3 23.8	31.2 24.0	29.3 22.7	26.0	26.9
2 แม่ฮ่องสอน MAE HONG SON	28.7 23.2	33.8 24.0	33.0 24.0	34.3 23.5	31.3 25.0	33.3 24.2	33.8 23.6	32.6 23.9	28.3	27.1
3 เชียงใหม่ CHIANG MAI	25.8 22.8	33.7 23.5	33.0 23.9	35.1 23.0	32.0 23.3	34.5 22.1	31.0 23.7	32.2 23.2	27.7	27.4
4 น่าน NAN	26.9 23.9	31.2 22.4	32.1 22.9	34.2 24.5	30.5 24.1	32.6 24.0	33.2 24.9	31.5 23.8	27.7	27.9
5 ท่าวังผา Tha Wang Pha	26.3 23.0	31.6 22.3	31.7 23.0	31.6 25.0	28.7 24.4	31.6 24.7	.. 25.0	30.3 23.9	27.1	..
6 ลำปาง LAMPANG	27.4 23.5	33.6 23.2	32.9 24.2	32.7 23.5	33.5 24.6	32.5 23.3	31.4 24.4	32.0 23.8	27.9	28.0
7 แม่สะเรียง Mae Sariang	28.5 22.8	32.4 23.3	31.5 23.7	29.1 23.9	30.1 23.5	30.3 22.8	29.8 22.3	30.2 23.2	26.7	26.9
8 แพร่ PHRAE	27.1 24.6	34.1 23.9	34.0 22.6	33.7 24.5	33.1 24.7	33.2 24.0	31.9 24.9	32.4 24.2	28.3	27.8
9 อุตรดิตถ์ UTTARADIT	28.8 23.6	35.5 23.5	35.5 24.7	35.4 24.2	35.1 24.9	33.4 24.1	33.0 24.9	33.8 24.3	29.1	28.4
10 สนามบินอุตรดิตถ์ Uttaradit Airport	28.2 24.3	34.7 24.6	35.2 25.5	35.0 25.5	32.4 25.4	31.4 25.2	.. ..	32.8 25.1	29.0	..
11 ตาก TAK	28.7 23.8	32.8 25.2	32.5 26.7	33.6 26.4	32.8 26.6	30.4 26.3	30.3 25.2	31.6 25.7	28.7	28.5
12 พิษณุโลก PHITSANULOK	31.0 25.5	35.8 24.9	35.1 24.5	34.8 25.4	33.0 24.5	32.0 23.9	32.1 24.5	33.4 24.7	29.1	28.5
13 แม่สอด Mae Sot	25.7 22.2	30.0 22.8	28.0 23.3	28.5 22.6	28.9 23.2	27.5 22.8	28.8 22.0	28.2 22.7	25.5	26.3
14 เพชรบูรณ์ PHETCHABUN	32.6 24.8	35.4 23.6	35.3 23.8	33.3 24.6	32.9 23.8	33.2 24.0	35.4 23.6	34.0 24.0	29.0	27.6
15 หล่มสัก Lom Sak	31.2 24.5	34.8 24.0	34.5 23.6	33.4 24.8	32.6 24.2	32.0 23.9	24.6	33.1 24.2	28.7	..
16 วิเชียรบุรี Wichian Buri	32.9 25.5	34.9 24.0	34.6 23.7	34.4 25.0	33.3 24.0	34.3 23.5	32.1 23.9	33.8 24.2	29.0	..
ภาคตะวันออกเฉียงเหนือ NORTHEASTERN PART										
1 หนองคาย NONG KHAI	29.3 24.7	31.8 24.4	33.8 25.0	32.7 25.6	28.9 23.8	32.0 24.6	32.2 25.6	31.5 24.8	28.2	28.3
2 เลย LOEI	27.6 23.4	33.4 24.2	35.0 24.3	35.0 23.7	33.0 25.0	32.2 23.2	33.0 22.3	32.7 23.7	28.2	27.7
3 อุดรธานี UDON THANI	31.5 25.5	34.2 25.5	33.8 24.7	35.0 26.0	32.2 25.5	32.6 25.4	33.5 25.6	33.2 25.5	29.4	28.4
4 สกลนคร SAKON NAKHON	32.2 23.6	32.4 25.1	31.5 24.1	32.2 23.7	30.2 25.0	31.6 25.7	32.0 24.3	31.7 24.4	28.1	28.0
5 นครพนม NAKHON PHANOM	32.2 22.7	31.5 24.3	27.7 23.0	29.0 22.9	28.5 22.9	30.5 23.6	30.6 23.6	30.0 23.3	26.7	27.6
6 มุกดาหาร Mukdahan	31.7 25.0	32.9 24.7	30.3 22.6	31.2 22.3	31.7 22.3	31.7 24.5	32.2 25.2	31.7 23.8	27.8	27.9
7 ขอนแก่น KHON KAEN	32.0 25.7	33.6 23.7	35.2 25.3	34.1 24.7	33.2 24.9	33.2 23.7	33.4 23.6	33.5 24.5	29.0	28.3
8 โกสุมพิสัย Kosum Phisai	32.2 26.0	34.3 24.6	34.5 25.7	34.8 25.6	34.5 25.0	34.5 24.4	.. 24.7	34.1 25.1	29.6	..
9 ร้อยเอ็ด ROI ET	33.3 25.7	32.7 24.8	33.2 25.7	33.3 25.5	31.8 25.2	33.4 25.0	33.2 24.8	33.0 25.2	29.1	28.3
10 ชัยภูมิ CHAIYAPHUM	32.8 24.8	34.1 23.7	34.0 24.3	34.0 25.5	32.6 24.0	33.8 25.7	32.1 24.4	33.3 24.3	28.8	27.8
11 อุบลราชธานี UBON RATCHATHANI	32.7 25.4	31.7 23.2	31.9 26.0	32.7 25.2	33.0 25.3	32.2 25.6	31.9 25.4	32.3 25.2	28.8	27.9
12 สุรินทร์ SURIN	33.5 25.1	33.3 22.6	33.5 24.5	33.4 24.4	32.5 24.4	33.4 24.2	31.8 24.6	33.1 24.3	28.7	28.1
13 ท่าตูม Tha Tum	33.8 26.2	33.2 25.6	32.9 25.7	34.0 25.5	33.4 25.5	32.8 25.1	32.2 25.6	33.2 25.4	29.3	..
14 นางรอง Nang Rong	34.5 24.7	35.0 24.4	34.7 24.8	33.9 24.6	33.6 24.5	33.3 24.4	24.5	34.2 24.6	29.4	..

สถานี	Station	อุณหภูมิสูงสุดและต่ำสุดเป็นองศา ซ. Max. and Min. Temperature in degree C.							เฉลี่ยสูงสุดต่ำสุด Average Max. Min.	เฉลี่ยในสัปดาห์ Weekly Mean	ค่าปกติประจำเดือน Monthly Normal
		17	18	19	20	21	22	23			
10 นครราชสีมา	NAKHON RATCHASIMA	36.4 24.1	36.0 21.5	36.6 24.7	36.1 24.1	35.0 23.6	34.9 23.9	33.0 24.5	35.4 23.8	29.6	28.3
11 โชคชัย	Chok Chai	34.8 24.5	35.5 24.5	34.3 24.7	34.8 24.5	33.8 24.2	33.7 24.7	24.5	34.5 24.5	29.5	..
ภาคกลาง	**CENTRAL PART**										
1 นครสวรรค์	NAKHON SAWAN	34.7 25.8	36.6 25.2	35.5 25.5	36.7 24.7	35.4 25.5	35.0 24.7	33.8 26.0	35.4 25.3	30.4	29.0
2 ลพบุรี	LOP BURI	35.0 25.0	34.4 23.3	35.0 25.0	33.3 24.4	32.0 24.0	33.3 24.0	32.5 25.0	33.6 24.4	29.0	28.3
3 สุพรรณบุรี	SUPHAN BURI	34.0 24.5	35.5 24.3	36.5 24.5	35.3 24.5	33.6 24.0	33.5 23.7	33.0 24.5	34.5 24.3	29.4	28.9
4 กาญจนบุรี	KANCHANABURI	33.3 23.9	33.8 23.6	34.0 24.0	33.5 24.7	31.4 24.3	32.4 23.8	31.5 24.4	32.6 24.1	28.5	28.5
5 ทองผาภูมิ	Thong Pha Phum	30.3 23.5	31.6 22.6	31.0 24.0	31.3 23.6	28.5 23.0	28.4 22.5	24.9 23.0	29.4 23.2	26.3	..
6 สนามบินดอนเมือง	Dong Muang Airport	34.6 25.0	34.8 24.6	34.9 24.9	33.8 24.5	32.2 24.0	34.2 24.0	32.7 24.0	33.9 24.4	29.2	28.8
7 พระนคร	PHRA NAKHON	33.6 25.6	33.5 25.8	32.9 25.0	32.7 26.0	32.5 25.0	33.0 25.5	32.1 24.5	32.9 25.3	29.1	28.5
8 ศูนย์วิจัยฯ บางนา	Bang Na	33.8 25.3	34.2 25.8	33.5 25.3	32.7 25.8	32.5 24.8	33.4 25.0	31.7 25.0	33.1 25.3	29.2	..
ภาคตะวันออก	**EASTERN PART**										
1 ปราจีนบุรี	PRACHIN BURI	33.0 25.9	33.4 25.6	32.4 25.8	32.4 25.5	31.8 25.3	32.0 24.5	30.9 23.9	32.3 25.2	28.8	28.2
2 กบินทร์บุรี	Kabin Buri	33.6 25.0	34.0 24.6	32.4 25.3	32.2 24.6	31.0 24.1	32.5 24.7	22.7	32.6 24.4	28.5	..
3 อรัญประเทศ	Aranyaprathet	34.0 24.5	33.4 24.1	32.0 24.0	32.7 24.5	32.0 23.7	33.6 24.3	31.5 22.5	32.7 23.9	28.3	28.0
4 ชลบุรี	CHON BURI	..	..	..	..	..	..	..	..	..	..
5 เกาะสีชัง	Ko Si Chang	31.4 27.4	32.0 27.6	31.8 27.2	31.8 27.2	32.0 26.4	32.0 27.1	32.4 27.6	31.9 27.2	29.6	28.8
6 สัตหีบ	Sattahip	32.2 27.2	32.0 26.8	32.1 26.8	32.8 26.7	32.7 26.4	31.5 24.0	33.6 26.4	32.4 26.3	29.4	29.3
7 ระยอง	RAYONG	31.8 23.0	31.8 27.6	31.4 27.9	31.2 27.6	31.7 27.4	32.0 25.8	27.7	31.7 26.7	29.2	..
8 จันทบุรี	CHANTHABURI	31.1 26.8	30.9 26.2	29.5 26.2	31.0 25.4	30.8 25.8	30.9 26.5	31.0 26.2	30.7 26.2	28.5	27.3
9 คลองใหญ่	Khlong Yai	31.4 26.2	30.1 25.4	30.4 23.5	31.1 24.8	31.1 23.8	30.6 25.8	31.0 23.8	30.8 24.8	27.8	26.9
ภาคใต้	**SOUTHERN PART**										
1 หัวหิน	Hua Hin	33.9 25.2	34.0 25.0	32.6 25.2	33.3 25.0	34.4 23.6	33.7 25.2	34.6 25.9	33.8 25.0	29.4	28.5
2 ประจวบคีรีขันธ์	PRACHUAP KHIRI KHAN	32.5 24.8	29.4 24.6	32.1 24.9	33.5 24.9	30.7 24.2	30.2 24.0	31.8 25.4	31.5 24.7	28.1	28.1
3 ชุมพร	CHUMPHON	30.6 23.7	31.7 24.0	30.6 24.1	32.2 23.5	29.1 23.4	31.6 23.6	31.6 24.0	31.1 23.8	27.5	27.3
4 สุราษฎร์ธานี	SURAT THANI	33.0 23.7	32.8 23.7	31.2 23.4	32.6 22.6	30.7 23.2	33.1 23.1	31.6 23.2	32.1 23.3	27.7	27.8
5 เกาะสมุย	Ko Samui	32.2 26.0	32.3 24.9	32.3 25.5	31.6 24.0	31.5 25.9	32.0 25.1	31.1 25.7	31.9 25.5	28.6	..
6 นครศรีธรรมราช	NAKHON SI THAMMARAT	33.0 23.3	25.1	31.5 24.8	33.9 22.9	34.2 23.2	34.0 24.2	34.8 23.5	33.6 23.9	28.8	28.0
7 สงขลา	SONGKHLA	33.4 23.6	31.7 24.4	33.6 24.2	34.3 24.5	34.5 24.5	33.7 23.2	32.7 24.0	33.4 24.1	28.8	28.3
8 ปัตตานี	PATTANI	34.6 22.9	31.9 23.4	32.6 22.8	33.6 24.3	35.3 23.0	34.3 23.4	34.4 23.0	33.8 23.3	28.6	27.8
9 นราธิวาส	NARATHIWAT	33.6 23.5	32.8 24.1	32.6 24.3	30.8 24.5	33.0 23.4	32.8 23.0	32.1 23.6	32.5 23.8	28.2	27.3
10 ระนอง	RANONG	28.0 22.8	31.2 23.4	28.8 25.0	30.9 22.4	26.8 22.3	30.6 23.0	30.3 23.0	29.5 23.1	26.3	26.5
11 ภูเก็ต	PHUKET	28.5 22.5	30.4 23.0	27.6 22.5	31.0 22.5	29.5 24.5	32.1 25.4	32.1 26.5	30.2 23.8	27.0	27.5
12 สนามบินภูเก็ต	Phuket Airport	29.3 23.6	30.5 24.3	29.9 23.6	24.7	29.5 24.7	30.5 24.2	30.5 26.8	30.0 24.6	27.3	27.4
13 สนามบินตรัง	Trang Airport	30.7 22.6	29.6 22.7	32.8 24.9	31.6 23.6	30.8 22.5	32.8 23.2	32.8 23.9	31.6 23.3	27.5	27.2

แก้ไขเพิ่มเติมรายงานอากาศประจำสัปดาห์ฉบับที่ ๒๙/๒๕๑๕ เนื่องจากได้รับรายงานภายหลัง

Correction in weekly weather report No. 29/1972 for late report rainfall data

สถานีฝน	Station	วันที่และจำนวนน้ำฝนเป็นมิลลิเมตร Date and amount of rainfall in millimeters							ฝนรวม มม. Total rainfall mm.	ฝนรวมตั้งแต่ 1 มกราคม Accumulative rainfall since 1 January	
		กรกฎาคม July								ปริมาณ มม. Amount mm.	สูงต่ำกว่าปกติ Above or below Normal
		10	11	12	13	14	15	16			
	ภาคเหนือ	NORTHERN PART									
2	แม่สาย	Mae Sai						13.0	46.0	634.3	- 48.6
3	เชียงแสน	Chiang Saen					6.5	33.3	44.1	553.6	- 59.4
5	แม่จัน	Mae Chan						14.6	16.6	..	..
6	แม่สรวย	Mae Suai						10.1	30.0	420.2	- 89.3
7	เทิง	Thoeng						24.0	26.5	492.6	-197.3
8	เชียงคำ	Chiang Kham						8.8	8.8	475.3	- 87.3
9	เวียงป่าเป้า	Wiang Pa Pao						16.5	16.5	..	..
10	พาน	Phan						16.1	24.7	413.4	- 28.4
11	แม่ใจ	Mae Chai						11.1	20.6	443.6	-143.1
12	พะเยา	Phayao						7.7	12.2	293.8	-126.8
13	จุน	Chun						13.9	28.4	463.6	-197.3
15	ปาย	Pai						25.0	30.3	283.8	-231.5
16	ขุนยวม	Khun Yuam						19.0	42.0	321.6	-151.1
17	แม่ลาน้อย	Mae La Noi						15.2	47.5	306.1	..
20	ฝาง	Fang						21.5	21.5	296.6	-180.2
23	แม่แตง	Mae Taeng						2.0	10.2	368.6	- 78.8
24	แม่ริม	Mae Rim						5.3	6.8	390.9	- 36.8
25	สันทราย	San Sai						1.7	7.7	400.0	- 56.5
27	สันกำแพง	San Kamphaeng					10.1	6.0	16.1	238.3	- 84.0
31	จอมทอง	Chom Thong						8.9	8.9	249.8	- 99.6
32	ฮอด	Hot						4.8	16.5	482.3	+ 53.7
33	ลำพูน	LAMPHUN						1.5	6.3	339.3	- 31.2
34	ป่าซาง	Pa Sang						2.1	2.1	271.6	- 93.2
35	ลี้	Li						1.3	3.6	428.5	- 52.8
39	เกาะคา	Ko Kha						6.8	31.8	516.8	+ 64.8
40	สบปราบ	Sop Prap						4.3	11.3	315.1	-136.3
46	เด่นชัย	Den Chai						21.0	21.0	323.1	-241.5
48	ทุ่งช้าง	Thung Chang						36.2	56.9	..	..
49	เชียงกลาง	Chiang Klang						10.7	34.3	340.2	..
51	ปัว	Pua						45.7	45.7	..	..
53	นานอย	Na Noi						12.2	12.2	361.1	- 45.3
55	ฟากท่า	Fak Tha						15.0	19.0	361.8	-175.6
56	น้ำปาด	Nam Pat						10.0	12.4	296.9	-209.3
57	สนามบินอุตรดิตถ์	Uttaradit Airport*						31.2	35.4	352.9	-383.6
58	ท่าปลา	Tha Pla						4.1	19.4	523.5	- 12.0
59	ลับแล	Laplae						15.5	38.9	630.1	+ 48.9

สถานีฝน	Station	วันที่และจำนวนน้ำฝนเป็นมิลลิเมตร Date and amount of rainfall in millimeters กรกฎาคม July							ฝนรวม มม. Total rainfall mm.	ฝนรวมตั้งแต่ 1 มกราคม Accumulative rainfall since 1 January	
		10	11	12	13	14	15	16		ปริมาณ มม. Amount mm.	สูงต่ำกว่าปกติ Above or below Normal
2 บ้านตาก	Ban Tak							8.1	23.4	178.9	-154.8
3 วังทอง	Wang Thong							1.8	43.8	492.8	- 66.5
9 พิจิตร	PHICHIT							1.7	3.6	214.9	-359.2
5 หล่มเก่า	Lom Kao							9.3	35.4	302.7	-138.2
6 หล่มสัก	Lom Sak*							4.5	60.1	430.9	- 59.4
8 หนองไผ่	Nong Phai							10.5	49.8	575.9	+ 26.9
ภาคตะวันออกเฉียงเหนือ	NORTHEASTERN PART										
2 เชียงคาน	Chiang Khan							9.9	12.0	463.0	-152.8
4 ด่านซ้าย	Dan Sai							25.0	35.8	703.4	+209.6
7 ศรีเชียงใหม่	Si Chiang Mai							1.6	37.2	835.1	- 67.0
8 ท่าบ่อ	Tha Bo							0.5	20.5	809.9	+ 68.7
0 บึงกาฬ	Bung Kan							5.0	87.6	1713.2	+472.5
0 พรรณานิคม	Phanna Nikhom							6.1	6.1	611.7	-166.4
3 ท่าอุเทน	Tha Uthen							17.2	41.4	755.7	-239.6
4 นาแก	Na Kae						T	3.1	3.1	643.1	-102.5
5 ธาตุพนม	That Phanom							12.5	29.3	647.2	-176.3
7 กาฬสินธุ์	KALASIN							5.1	9.3	856.0	+223.3
8 ยางตลาด	Yang Talat							3.8	10.8	802.6	+209.8
1 กมลาไสย	Kamalasai							0.5	0.5	678.4	+ 79.9
5 อาจสามารถ	At Samat							27.3	27.3	..	..
7 จตุรพักตรพิมาน	Chaturaphak Phiman							35.0	35.0	437.8	- 6.0
8 เกษตรวิสัย	Kaset Wisai							13.2	13.2	508.3	- 79.4
9 สุวรรณภูมิ	Suwannaphum							1.9	80.0	685.3	+ 7.7
5 วาปีปทุม	Wapia Pathum							5.5	18.0	462.4	- 38.3
4 พล	Phon						11.8	12.0	23.8	463.1	- 84.9
4 คง	Khong							1.3	14.7	514.0	
2 โชคชัย	Chok Chai*						3.5		9.3	461.4	
6 สตึก	Satuk							6.8	17.0	693.1	
8 นางรอง	Nang Rong*							2.0	6.3	656.4	
4 สังขะ	Sangkha							23.3	23.3	371.6	
7 กันทรารมย์	Kantharalom							1.2	66.7	754.8	
8 ขุขันธ์	Khukhan							40.5	40.5	632.8	
9 ขุนหาญ	Khun Han							20.2	22.3	584.6	
2 เขมราฐ	Khemarat							1.0	40.5	807.1	
9 เดชอุดม	Det Udom							29.3	53.3	929.1	
ภาคกลาง	CENTRAL PART										
3 ชุมแสง	Chumsaeng							1.3	3.2	..	
3 บัวชุม	Bua Chum*							4.4	45.4	410.9	
6 ไชยบาดาล	Chai Badan							7.0	41.5	391.2	

สถานีฝน	Station	วันที่และจำนวนน้ำฝนเป็นมิลลิเมตร Date and amount of rainfall in millimeters กรกฎาคม July 10	11	12	13	14	15	16	ฝนรวม มม. Total rainfall mm.	ฝนรวมตั้งแต่ 1 มม. Accumulative rain since 1 January ปริมาณ มม. Amount mm.	สูงต่ำ Above below Normal
28 โคกสำโรง	Khok Samrong						13.2		13.2	243.9	
50 ท่าเรือ	Tha Rua					14.8	2.3		23.8	366.9	
52 บางบาล	Bang Ban					30.5	48.3		90.5	468.0	
54 บางไทร	Bang Sai					7.4	19.0		35.8	425.6	
55 บางปะอิน	Bang Pa-in					12.4	6.2		29.7	443.7	
56 ปทุมธานี	PATHUM THANI							6.1	31.1	309.3	
58 ธัญบุรี	Thanyaburi							4.0	74.5	462.4	
59 รังสิต	Rangsit							2.7	64.7	482.5	
62 บางบัวทอง	Bang Bua Thong					2.7	30.5	3.4	41.3	461.5	
74 สังขละบุรี	Sangkhla Buri					16.9	30.0	2.6	258.6	..	
77 ศรีสวัสดิ์	Si Sawat				9.0	14.2	1.4		67.6	..	
83 นครชัยศรี	Nakhon Chaisi							5.1	30.6	432.0	
89 สมุทรสงคราม	SAMUT SONGKHRAM							0.4	47.7	475.8	+ 87.[illegible]
90 บางคณที	Bang Khonthi					12.2	3.1		5.2	368.4	
94 สมุทรปราการ	SAMUT PRAKAN							19.5	19.5	442.8	-172.[illegible]
ภาคตะวันออก	EASTERN PART										
3 ปากพลี	Pak Phli							1.8	32.0	771.2	
11 วัฒนานคร	Watthana Nakhon							2.3	41.8	701.6	
27 ตราด	TRAT							3.7	120.7	1549.9	- 91.[illegible]
28 เขาสมิง	Khao Saming							45.3	97.0	1063.1	
29 แหลมงอบ	Laem Ngop							25.3	54.4	1101.9	
ภาคใต้	SOUTHERN PART										
1 เพชรบุรี	PHETCHABURI							0.7	13.1	387.4	+ 61.[illegible]
23 ฉวาง	Chawang							30.2	30.2	525.5	
25 ร่อนพิบูลย์	Ron Phibun							24.3	24.3	331.9	
37 ยะริง	Yaring							8.5	63.5	..	
49 ตาก[illegible]บ	Tak Bai							18.4	18.4	..	
50 สุไหงโกลก	Sugai Kolok							18.9	98.8	946.0	
52 กระบุรี	Kra Buri							18.5	95.5	..	
53 พังงา	PHANGNGA							14.2	52.5	660.0	-536.[illegible]
54 ตะกั่วป่า	Takua Pa							5.7	30.2	1748.3	
55 กะปง	Kapong						5.9	4.3	40.6	1269.8	
56 ท้ายเหมือง	Thai Muang							3.2	64.5	1086.8	
61 กระบี่	KRABI							15.0	79.5	586.0	
62 อาวลึก	Ao Luk							7.6	39.8	801.6	
63 คลองทอม	Khlong Tom						14.3	2.1	137.2	723.0	
66 สิเกา	Sikao					40.5	1.2	0.9	65.3	570.6	
69 สตูล	SATUN						37.2		37.2	539.7	-407.[illegible]

593

กรมอุตุนิยมวิทยา สำนักนายกรัฐมนตรี

รายงานอากาศประจำสัปดาห์ ระหว่างวันที่ ๒๔ – ๓๐ กรกฎาคม ๒๕๑๕

และ

การคาดหมายลักษณะอากาศ ระหว่างวันที่ ๓๑ กรกฎาคม – ๖ สิงหาคม ๒๕๑๕

ฉบับที่ ๓๑/๒๕๑๕

นาวาเอก ดร. เจริญ เจริญรัชต์ภากย์

อธิบดีกรมอุตุนิยมวิทยา

METEOROLOGICAL DEPARTMENT

OFFICE OF THE PRIME MINISTER

BANGKOK, THAILAND

ATMOSPHERIC SCIENCES LIBRARY
1972
N.O.A.A.
U. S. Dept.

WEEKLY WEATHER REPORT

DURING THE PERIOD 24 – 30 JULY 1972

AND

WEATHER OUTLOOK

DURING 31 JULY – 6 AUGUST 1972

No. 31/1972

Charoen Charoen-rajapark

Captain, R.T.N.

Director – General

การคาดหมายลักษณะอากาศใน ๗ วันข้างหน้า
ตั้งแต่วันที่ ๓๑ กรกฎาคม — ๖ สิงหาคม ๒๕๑๕

ลักษณะทั่วไป

ร่องความกดอากาศต่ำพาดผ่านเวียดนามเหนือและตอนเหนือสุดของประเทศไทย

ภาคเหนือ ภาคตะวันออกเฉียงเหนือ	ตลอดสัปดาห์จะมีฝนหรือฝนฟ้าคะนองเกือบทั่วไป กับมีฝนตกหนักเป็นแห่ง ๆ
ภาคกลาง ภาคตะวันออก ชาวไทย ยังตะวันออก	ตลอดสัปดาห์จะมีฝนหรือฝนฟ้าคะนองกระจาย และคาดว่า ในระยะครึ่งหลังของสัปดาห์จะมีปริมาณมากขึ้น
ชาวไทย ยังตะวันตก	ตลอดสัปดาห์จะมีฝนหรือฝนฟ้าคะนองเป็นแห่ง ๆ
ภาคใต้ ยังตะวันตก	ตลอดสัปดาห์จะมีฝนหรือฝนฟ้าคะนองเกือบทั่วไป
บริเวณกรุงเทพมหานคร	ตลอดสัปดาห์จะมีฝนหรือฝนฟ้าคะนองกระจาย และคาดว่า ในระยะครึ่งหลังของสัปดาห์จะมีปริมาณมากขึ้น

กรมอุตุนิยมวิทยา

๓๑ ก.ค.๗๕

Weather outlook for the period 31 July - 6 August 1972

General Situation

The low pressure trough extends across north Vietnam and the extreme north of Thailand.

Northern Part: Northeastern Part:	Throughout the week, almost widespread rainshowers or thundershowers with local heavy falls.
Central Part: Eastern Part: Gulf of Thailand, East Coast:	Throughout the week, scattered showers or thundershowers and substantial falls expected during the second half of the week.
Gulf of Thailand, West Coast:	Throughout the week, isolated showers or thundershowers.
Southern Thailand, West Coast:	Throughout the week, almost widespread rainshowers.
Bangkok & Thon Buri:	Throughout the week, scattered showers or thundershowers and substantial falls expected during the second half of the week.

Meteorological Department

31 July 1972

สรุปลักษณะอากาศทั่วไปในรอบสัปดาห์
ตั้งแต่วันที่ ๒๔ – ๓๐ กรกฎาคม ๒๕๑๕

๑. ตลอดสัปดาห์ ร่องความกดอากาศต่ำได้พาดผ่านประเทศจีนตอนใต้ โดยมีแนวมรสุมตะวันตกเฉียงใต้ซึ่งมีกำลังปานกลางพัดผ่านประเทศไทย

ในระยะครึ่งแรกของสัปดาห์ ปรากฏว่ามีฝนเล็กน้อยถึงปานกลางอยู่ในเกณฑ์กระจายในบริเวณเกือบทุกภาคของประเทศ ส่วนในครึ่งหลังของสัปดาห์ปริมาณฝนได้เพิ่มขึ้น โดยมีฝนหนักถึงหนักมากเป็นแห่ง ๆ เว้นแต่ในบริเวณตอนบนของภาคกลางปริมาณฝนได้ลดน้อยลง

๒. ในระหว่างสัปดาห์ รายงานฝนสูงสุดในภาคต่าง ๆ ของประเทศไทยมีดังนี้.–

ภาคเหนือ	๑๒๑.๒ มม.	ที่ อ.ปัว	จ.น่าน	เมื่อวันที่ ๒๘ ก.ค.
ภาคตะวันออกเฉียงเหนือ	๑๒๗.๔ "	ที่ อ.เมือง	จ.อุบลราชธานี	" ๓๐ "
ภาคกลาง	๗๓.๐ "	ที่ เหมืองปิล็อก	จ.กาญจนบุรี	" ๒๙ "
ภาคตะวันออก	๒๗.๘ "	ที่ อ.เมือง	จ.ปราจีนบุรี	" ๒๔ "
ภาคใต้	๖๓.๓ "	ที่ อ.กระบุรี	จ.ระนอง	" ๒๗ "

กรมอุตุนิยมวิทยา
๓๑ ก.ค.๑๕

General Situation

Period 24 - 30 July 1972

1. Throughout the week, a low pressure trough lay across the Southern China, with moderate southwest monsoon prevailing over Thailand.

During the first half of the week, scattered light to moderate rain occurred in most parts of the Country, but during the second half the amount of rainfall increased, with isolated heavy to very heavy falls reported over the areas, except in the upper portion of the central part where the amount of rainfall decreased.

2. During the week the highest rainfalls in the various parts of Thailand were as follows:-

Northern Part	121.2 mm.	at Pua	on 28	July
Northeastern Part	127.4 "	at Ubon Ratchathani	" 30	"
Central Part	73.0 "	at Pilok	" 29	"
Eastern Part	27.8 "	at Prachin Buri	" 24	"
Southern Part	63.3 "	at Kra Buri	" 27	"

Meteorological Department
31 July 1972

ข่าวอากาศเพื่อการเกษตรประจำสัปดาห์

เมื่อวันที่ ๒๔ - ๓๐ กรกฎาคม มีลักษณะอากาศซึ่งพอสรุปได้ดังต่อไปนี้:-

ตลอดสัปดาห์ร่องกวามกดอากาศต่ำได้พาดผ่านประเทศจีนตอนใต้ โดยมีลมมรสุมตะวันตกเฉียงใต้ซึ่งมีกำลังปานกลางพัดผ่านประเทศไทย

ในระยะครึ่งแรกของสัปดาห์ปรากฏว่ามีฝนเล็กน้อยถึงปานกลางอยู่ในเกณฑ์กระจายในบริเวณเกือบทุกภาคของประเทศ ส่วนในครึ่งหลังของสัปดาห์ปริมาณฝนได้เพิ่มขึ้น โดยมีฝนหนักถึงหนักมากเป็นแห่ง ๆ เว้นแต่ในบริเวณตอนบนของภาคกลางปริมาณฝนได้ลดน้อยลง.

ข้อควรระวัง

เนื่องจากร่องความกดอากาศต่ำเลื่อนจากประเทศจีนตอนใต้ลงมาพาดผ่านตอนเหนือสุดของประเทศไทย อันจะเป็นเหตุให้ตลอดสัปดาห์นี้ภาคเหนือและภาคตะวันออกเฉียงเหนือมีฝนหรือฝนฟ้าคะนองเกือบทั่วไป กับมีฝนตกหนักเป็นแห่ง ๆ ซึ่งอาจทำให้พืชในที่ลุ่มได้รับความเสียหายได้ สำหรับภาคกลางและภาคตะวันออกคาดว่าจะมีฝนมากขึ้นในระยะครึ่งหลังของสัปดาห์นี้ ส่วนภาคใต้ทางฝั่งตะวันออกตลอดสัปดาห์จะมีฝนเป็นแห่ง ๆ แต่ทางฝั่งตะวันตกจะมีฝนเกือบทั่วไป.

กองอากาศเกษตร กรมอุตุนิยมวิทยา

๓๑ กรกฎาคม ๒๕๑๕

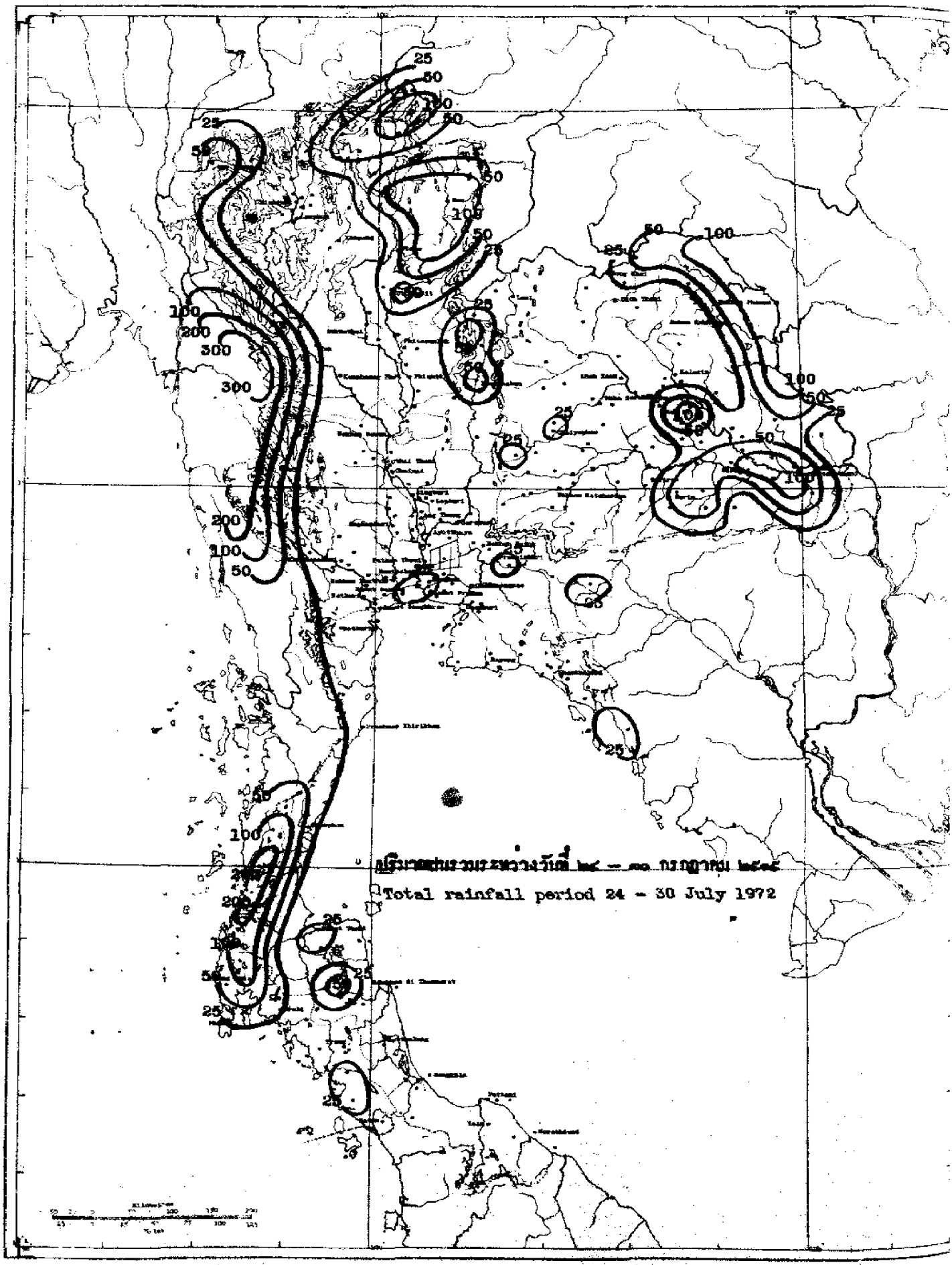
Total rainfall period 24 - 30 July 1972

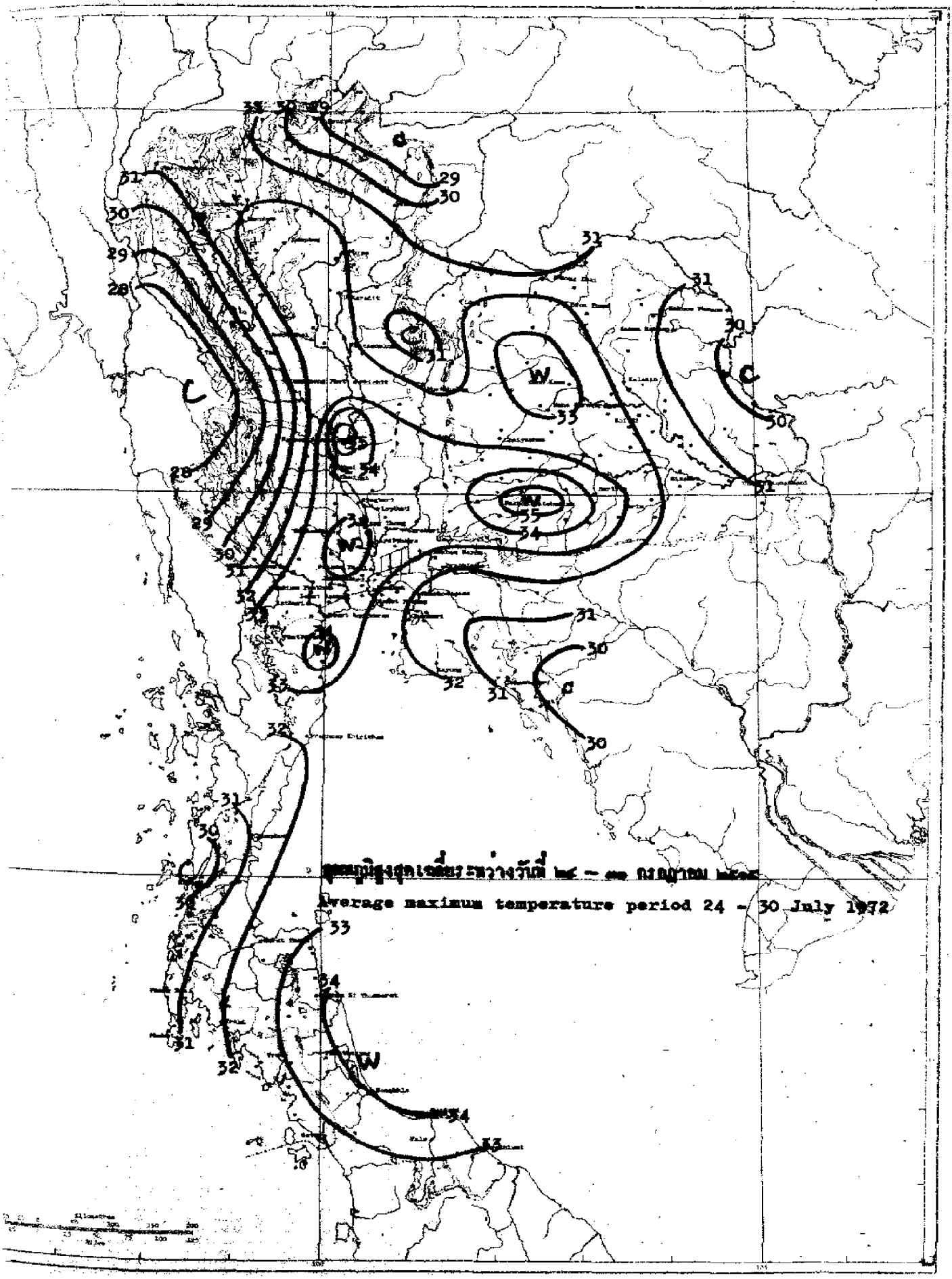
Average maximum temperature period 24 - 30 July 1972

สถานีฝน	Station	วันที่และจำนวนน้ำฝนเป็นมิลลิเมตร Date and amount of rainfall in millimetres							ฝนรวม มม.	ฝนรวมตั้งแต่ 1 มกราคม Accumulative rainfall since 1 January	
		กรกฎาคม July								ปริมาณ มม. Amount mm.	สูงต่ำกว่าปกติ Above or below Normal
		24	25	26	27	28	29	30	Total rainfall mm.		
ภาคเหนือ	***NORTHERN PART**										
1 **เชียงราย**	**CHIANG RAI***	0.4		4.6		22.3	44.0	20.8	92.1	721.0	-126.5
2 แม่สาย	Mae Sai					15.0	16.5		31.5	685.8	-121.3
3 เชียงแสน	Chiang Saen	9.8		2.4		7.7	20.0		39.9	673.9	- 86.4
4 เชียงของ	Chiang Khong	16.8		7.6	6.8	16.0	105.5		152.7	639.4	-118.0
5 แม่จัน	Mae Chan								0.0	..	..
6 แม่สรวย	Mae Suai		1.5	1.6		26.5	26.9		56.5	520.4	- 96.6
7 เทิง	Thoeng	1.6	2.0			54.7	33.0		91.3	651.7	-151.0
8 เชียงคำ	Chiang Kham						26.9		26.9	563.9	-105.9
9 เวียงป่าเป้า	Wiang Pa Pao			5.1		10.2			15.3	..	..
10 พาน	Phan	3.4				61.2	22.2		86.8	532.5	- 25.0
11 แม่ใจ	Mae Chai				3.2	37.1	26.4		66.7	535.8	-102.5
12 พะเยา	Phayao	1.1		0.9	0.9	9.5	31.8		44.2	378.3	-123.9
13 จุน	Chun				2.0	76.8	38.7		117.5	725.9	- 40.2
14 **แม่ฮ่องสอน**	**MAE HONG SON***	3.6		3.9	19.3	20.3	19.9	12.4	79.4	589.7	- 16.8
15 ปาย	Pai				10.0	30.0			40.0	323.8	-303.4
16 ขุนยวม	Khun Yuam			25.6	19.0				44.6	424.2	-142.4
17 แม่ลาน้อย	Mae La Noi			8.9	15.8				24.7	330.8	..
18 แม่สะเรียง	Mae Sariang*	4.3	3.1	8.0	25.7	14.4	11.9	1.7	69.0	443.1	-140.9
19 **เชียงใหม่**	**CHIANG MAI***			1.4	0.6		T	17.0	19.2	376.4	-171.2
20 ฝาง	Fang						23.2		23.2	361.6	-225.8
21 แม่อาย	Mae Ai	..	..	..	..	..	..	..	..	..	..
22 เชียงดาว	Chiang Dao	..	..	..	..	..	..	..	..	..	..
23 แม่แตง	Mae Taeng			1.7	3.7	3.8			9.2	411.1	-115.5
24 แม่ริม	Mae Rim				8.4				8.4	454.0	- 63.5
25 สันทราย	San Sai	0.7		1.2	4.7		0.8		7.5	421.3	-115.2
26 ดอยสะเก็ด	Doi Saket			0.3	8.1				8.4	416.7	- 74.8
27 สันกำแพง	San Kamphaeng								0.0	243.6	-136.0
28 หางดง	Hang Dong								0.0	330.3	-141.5
29 สารภี	Saraphi								0.0	279.8	..
30 สันป่าตอง	San Pa Tong								0.0	286.1	-167.4
31 จอมทอง	Chom Thong				5.7				5.7	255.5	-135.6
32 ฮอด	Hot		0.2						0.2	484.7	+ 9.3
33 **ลำพูน**	**LAMPHUN**			3.5					3.5	346.2	- 68.3
34 ป่าซาง	Pa Sang			3.1	2.5				5.6	282.2	-135.9
35 ลี้	Li		0.9		2.2				3.1	470.1	- 81.8
36 **ลำปาง**	**LAMPANG***		T	0.2	5.4		T	4.3	9.9	441.3	- 39.7
37 งาว	Ngao	..	..	..	..	..	..	..	..	..	..
38 แจ้ห่ม	Chae Hom								0.0	329.7	-103.4
39 เกาะคา	Ko Kha				5.3	8.4			13.7	540.2	+ 33.5
40 สบปราบ	Sop Prap				0.8	0.5	3.5		4.8	324.1	-186.9

สถานีฝน	Station	วันที่และจำนวนน้ำฝนเป็นมิลลิเมตร Date and amount of rainfall in millimeters กรกฎาคม July 24	25	26	27	28	29	30	ฝนรวม มม. Total rainfall mm.	ฝนรวมตั้งแต่ 1 มกราคม Accumulative rainfall since 1 January ปริมาณ มม. Amount mm.	สูงต่ำกว่าปกติ Above or below Normal
21 เถิน	Thoen		T		2.2	T			2.2	239.3	-176.0
22 แม่ริก	Mae Phrik	..	..	..	..	..	..	..	..	..	..
23 แพร่	PHRAE*		1.3	0.1	23.0	0.6	29.0	4.9	58.9	377.2	-112.5
24 สอง	Song								0.0	487.4	-146.6
25 สูงเม่น	Sung Men	..	..	..	..	..	..	..	..	..	..
26 เด่นชัย	Den Chai				26.3				26.3	349.4	-288.1
27 น่าน	NAN*	T	1.7	T	7.0	34.5	52.5	34.8	140.5	649.6	- 1.8
28 ทุ่งช้าง	Thung Chang		3.5	4.3	6.1	45.1	16.4		75.4	..	..
29 เชียงกลาง	Chiang Klang				5.0		84.0		89.0	490.3	..
30 ท่าวังผา	Tha Wang Pha*	T	0.6	2.3	3.7	39.4	71.2	8.2	125.6	707.9	-118.6
31 ปัว	Pua					121.2	56.9		178.1	..	..
32 สา	Sa				19.0	15.3	98.5		132.8	460.9	-133.8
33 นาน้อย	Na Noi				29.2	18.5	26.2		73.9	478.4	+ 10.6
34 อุตรดิตถ์	UTTARADIT*	3.8		0.4	4.6	1.8	1.7	45.4	57.7	606.4	- 79.0
35 ฟากท่า	Fak Tha								0.0	376.8	-244.6
36 น้ำปาด	Nam Pat	10.0			10.0				20.0	334.9	-265.0
37 สนามบินอุตรดิตถ์	Uttaradit Airport*	1.2		1.9	2.4				5.5	377.5	-462.1
38 ท่าปลา	Tha Pla		2.7	2.5	6.9	3.4	3.5		19.0	548.4	- 71.5
39 ลับแล	Laplae	6.5			4.3		5.9		16.7	667.0	- 27.9
40 ตาก	TAK*	4.6	5.1	12.3	4.9	7.3	3.0	9.0	46.2	276.7	-168.9
41 เขื่อนภูมิพล	Bhumibol Dam*	1.8	3.3	5.7	3.2	0.6	1.9	0.6	17.1	333.2	- 81.9
42 บ้านตาก	Ban Tak				12.6	3.2			15.8	194.7	-184.3
43 แม่ระมาด	Mae Ramat	..	..	..	..	..	..	..	..	..	..
44 แม่สอด	Mae Sot*	59.0	21.5	37.8	45.4	77.0	66.2	36.0	342.9	1152.7	+415.1
45 สุโขทัย	SUKHOTHAI	T	0.6	1.0	3.2	T			5.0	236.2	-251.6
46 ทุ่งเสลี่ยม	Thung Saliam								0.0	239.5	-245.7
47 สวรรคโลก	Sawankhalok	..	..	..	..	..	..	..	..	..	..
48 กงไกรลาศ	Kong Krailat				1.3				1.3	194.1	-397.2
49 บ้านด่านลานหอย	Ban Dan Lan Hoi	..	..	..	..	..	..	..	..	..	..
50 พิษณุโลก	PHITSANULOK*		1.1	0.1	0.7	0.3	T	2.6	4.8	516.4	-157.0
51 นครไทย	Nakhon Thai	..	..	..	..	..	..	..	..	..	..
52 พรหมพิราม	Phrom Phiram	..	..	..	..	..	..	..	..	..	..
53 วังทอง	Wang Thong		1.2	T	12.0	0.1			13.3	547.5	-131.5
54 บางกระทุ่ม	Bang Krathum								0.0	335.3	-341.9
55 กำแพงเพชร	KAMPHAENG PHET								0.0	282.9	-235.9
56 พรานกระต่าย	Phan Kratai								0.0	346.0	-306.1
57 คลองขลุง	Khlong Khlung								0.0	431.9	-152.0
58 ขาณุวรลักษบุรี	Khanu Woralaksaburi			1.8					1.8	564.0	- 44.4
59 พิจิตร	PHICHIT					1.4			1.4	245.5	-431.9
60 สามง่าม	Sam Ngam								0.0	..	..
61 ตะพานหิน	Taphan Hin				15.7				15.7	381.3	-231.6

สถานีฝน Station	วันที่และจำนวนน้ำฝนเป็นมิลลิเมตร Date and amount of rainfall in millimeters — กรกฎาคม July							ฝนรวม มม. Total rainfall mm.	ฝนรวมตั้งแต่ 1 มก Accumulative rain since 1 Janu	
	24	25	26	27	28	29	30		ปริมาณ มม. Amount mm.	สูงต่ำกว่า Above bel Norm
82 บางมูลนาก Bang Mun Nak				10.6				10.6	572.8	+ 32.
83 โพทะเล Pho Thale	..	..	..	..	..	..	..	..	..	..
84 เพชรบูรณ์ PHETCHABUN*	0.8	8.9	3.4	18.4	T	1.6	21.2	54.3	571.1	- 71.
85 หล่มเก่า Lom Kao				5.6	21.0	4.3		30.9	336.8	-190.
86 หล่มสัก Lom Sak*	0.8		T	3.2	0.1	4.3		8.4	448.9	- 93.
87 วังแดน Chon Daen	3.7	5.1	4.1	4.1	7.8	39.8		64.6	677.3	+ 69.
88 หนองไผ่ Nong Phai	1.8		1.5	2.1		4.6		10.0	630.1	- 60.
89 วิเชียรบุรี Wichian Buri*	T	1.4	T	1.1	5.8	13.6	2.1	24.0	456.1	-168.
ภาคตะวันออกเฉียงเหนือ NORTHEASTERN PART										
1 เลย LOEI*		T	0.2	2.2	0.4	2.3	2.3	7.4	499.2	-141.
2 เชียงคาน Chiang Khan					1.2	10.6		11.8	477.7	-206.
3 ท่าลี่ Tha Li								0.0	403.9	- 42.
4 ด่านซ้าย Dan Sai	1.8		6.8			8.3		16.9	724.5	+151.
5 วังสะพุง Wang Saphung								0.0	382.3	-256.
6 หนองคาย NONG KHAI*	T	0.2		3.4	2.2	2.7	4.6	13.1	726.6	-233.
7 ศรีเชียงใหม่ Si Chiang Mai		2.5	3.1	1.2	2.7	43.0		52.5	926.1	- 96.
8 ท่าบ่อ Tha Bo		1.6		2.6	2.7	5.3		12.2	822.9	- 27.
9 โพนพิสัย Phon Phisai		8.3				17.0		26.3	761.1	-201.
10 บึงกาฬ Bung Kan			5.9	21.6	12.9	36.8		77.2	1967.2	+505.
11 เซกา Seka			6.9	17.7				24.6	726.9	- 41.
12 อุดรธานี UDON THANI*					0.7	0.4	34.2	35.3	601.8	-221.
13 เพ็ญ Phen	8.5							8.5	614.4	- 94.
14 กุมภวาปี Kumphawapi				5.7				5.7	484.7	-168.
15 หนองหาน Nong Han				2.3				2.3	624.8	- 43.
16 หนองบัวลำภู Nong Bua Lam Phu								0.0	..	..
17 สกลนคร SAKON NAKHON*	T		T	8.9	1.6	9.5	7.2	27.2	700.5	-128.
18 วานรนิวาส Wanon Niwat	T				25.0	14.5		39.5	821.7	-146.
19 สว่างแดนดิน Sawang Daen Din		6.3			1.2	1.5		9.0	741.3	-164.
20 พรรณานิคม Phanna Nikhom				0.6	2.1			2.9	657.6	-217.
21 นครพนม NAKHON PHANOM*	T		6.4	43.6	43.7	50.7	2.8	147.2	1549.8	+244.
22 บ้านแพง Ban Phaeng	21.4		3.4	35.5	23.2	25.2		108.7	1069.6	-444.
23 ท่าอุเทน Tha Uthen			24.3	10.6	24.2	59.9		119.0	971.6	-223.
24 นาแก Na Kae				2.1				2.1	726.0	-125.
25 ธาตุพนม That Phanom				6.9	6.7	110.5		124.1	929.3	- 9.
26 มุกดาหาร Mukdahan*	0.4		T	8.5	10.1	16.6	84.1	119.7	1004.4	+220.
27 กาฬสินธุ์ KALASIN				3.5	1.2	1.9		6.6	902.7	+163.
28 ยางตลาด Yang Talat								0.0	821.5	+143.
29 สหัสขันธ์ Sahatsakhan				14.5		9.3		23.8	733.0	- 20.
30 กุฉินารายณ์ Kuchinarai					8.8			8.8	..	..
31 กมลาไสย Kamalasai					1.4			1.4	745.2	+ 38.
32 ร้อยเอ็ด ROI ET*			5.7	1.0	0.3	0.2	114.3	121.5	786.3	-104.

สถานีฝน	Station	วันที่และจำนวนน้ำฝนเป็นมิลลิเมตร Date and amount of rainfall in millimetres กรกฎาคม July 24	25	26	27	28	29	30	ฝนรวม มม. Total rainfall mm.	ฝนรวมตั้งแต่ 1 มกราคม Accumulative rainfall since 1 January ปริมาณ มม. Amount mm.	สูงต่ำกว่าปกติ Above or below Normal
33 โพนทอง	Phon Thong				T	3.5	3.6		7.1	842.7	+ 45.1
34 รัตบุรี	Thawatchaburi								0.0	671.5	- 93.3
35 อาจสามารถ	At Samat				32.8				32.8	608.5	- 34.3
36 เสลภูมิ	Selaphum	..	..	..	..	..	..	..	..	..	..
37 จตุรพักตร์พิมาน	Chaturaphak Phiman								0.0	437.8	- 72.6
38 เกษตรวิสัย	Kaset Wisai								0.0	512.7	-166.7
39 สุวรรณภูมิ	Suwannaphum				4.0	42.3	15.8		62.1	758.6	- 26.9
40 มหาสารคาม	MAHA SARAKHAM								0.0	709.9	- 46.7
41 เชียงยืน	Chiang Yun	T	T	T		T	T		T	568.6	-139.4
42 กันทรวิชัย	Kantharawichai								0.0	504.1	-124.7
43 โกสุมพิสัย	Kosum Phisai*					3.1	0.6		3.7	850.9	+127.3
44 บรบือ	Borabu					T	0.3		0.3	680.1	- 15.8
45 วาปีปทุม	Wapi Pathum					10.1			10.1	472.5	-118.2
46 พยัคฆภูมิพิสัย	Phayakkhaphum Phisai					1.7			1.7	512.3	-169.7
47 ขอนแก่น	KHON KAEN*		T	T	T	T	0.3	23.8	24.1	568.9	- 45.4
48 น้ำพอง	Nam Phong								0.0	..	..
49 ภูเวียง	Phu Wiang								0.0	429.5	-228.2
50 ชุมแพ	Chum Phae								0.0	351.6	-199.7
51 มัญจาคีรี	Mancha Khiri								0.0	268.0	-318.8
52 ชนบท	Chonnabot								0.0	493.7	-105.1
53 บ้านไผ่	Ban Phai								0.0	372.0	-283.8
54 พล	Phon					15.8	5.9		21.7	484.8	-132.1
55 หนองสองห้อง	Nong Song Hong					9.0			9.0	541.5	-153.4
56 ชัยภูมิ	CHAIYAPHUM*	3.4	0.2	T	0.8	2.4	5.6	6.7	19.1	403.2	-238.4
57 เกษตรสมบูรณ์	Kaset Sombun		13.6						13.6	266.7	-145.8
58 ภูเขียว	Phu Khieo								0.0	408.3	- 97.9
59 คอนสวรรค์	Khon Sawan	20.0					10.5		30.5	592.3	+ 27.4
60 จัตุรัส	Chatturat	T	T		2.6	5.8	9.2		17.6	295.9	-306.9
61 บำเหน็จณรงค์	Bamnet Narong						39.0		39.0	471.2	-169.7
62 นครราชสีมา	NAKHON RATCHASIMA*	T				1.2	0.2	2.1	3.5	488.5	- 87.4
63 บัวใหญ่	Bua Yai								0.0	492.6	-104.0
64 ครบุ	Khong						9.1		9.1	524.4	+ 40.8
65 ด่านขุนทด	Dan Khun Thot						3.4		3.4	277.8	-224.6
66 โนนไทย	Non Thai								0.0	529.3	- 22.6
67 โนนสูง	Non Sung								0.0	436.8	-176.3
68 พิมาย	Phimai								0.0	524.7	- 77.2
69 สีคิ้ว	Sikhiu								0.0	230.9	-281.4
70 สูงเนิน	Sung Noon	..	..	..	..	..	..	..	..	..	..
71 ปักธงชัย	Pak Thong Chai	0.7	0.3						1.0	467.7	- 40.1
72 ใหญ่ชัย	Chok Chai*		0.1				T		0.1	474.2	- 12.5
73 ครบุรี	Khon Buri								0.0	284.2	-192.1

สถานีฝน Station	วันที่และจำนวนน้ำฝนเป็นมิลลิเมตร Date and amount of rainfall in millimeters กรกฎาคม July							ฝนรวม มม. Total rainfall mm.	ฝนรวมตั้งแต่ 1 มกราคม Accumulative rainfall since 1 January	
	24	25	26	27	28	29	30		ปริมาณ มม. Amount mm.	สูงต่ำกว่าปกติ Above or below Normal
74 บุรีรัมย์ BURI RAM		15.0	2.3	0.9		9.1		27.3	493.8	-148.4
75 บุทไธสง Phutthaisong	..	..	..	..	..	..	..	..	..	
76 สตึก Satuk						10.0		10.0	703.2	+ 24.7
77 ลำปลายมาศ Lam Phai Mat				7.6				7.6	366.7	-354.5
78 นางรอง Nang Rong*	T	T			4.8	T		4.8	711.1	+126.3
79 สุรินทร์ SURIN*	0.3	6.2	3.7	15.4		19.5	7.0	52.1	578.6	+ 51.3
80 รัตนบุรี Rattanaburi						48.5		48.5	702.3	
81 ท่าตูม Tha Tum*		T	0.4	0.3	0.4	26.5	38.9	66.5	899.5	
82 ศีขรภูมิ Sikhoraphum						3.6		3.6	412.9	
83 ปราสาท Prasat					11.5			11.5	311.1	
84 สังขะ Sangkha								0.0	381.1	
85 ศรีสะเกษ SI SA KET			5.2					5.2	471.6	-156.3
86 ราษีไศล Rasi Salai								0.0	457.1	
87 กันทรารมย์ Kantharatom			8.1					8.1	776.2	
88 ขุขันธ์ Khukhan						40.0		40.0	697.8	
89 ขุนหาญ Khun Han								0.0	595.0	
90 กันทรลักษ์ Kantharalak								0.0	667.0	
91 อุบลราชธานี UBON RATCHATHANI*			8.5	3.8	1.1	29.0	127.4	169.8	1221.8	+389.3
92 เขมราฐ Khemarat	0.6				2.8	45.7		49.1	910.4	
93 อำนาจเจริญ Amnat Charoen				4.5	1.0	24.6		30.2	570.5	
94 ยโสธร Yasothon			25.4	6.9				32.3	472.6	
95 ตระการพืชผล Trakan Phutphon					18.6	44.4		63.0	827.7	
96 มหาชนะชัย Maha Chana Chai			42.0		26.1	49.5		117.6	735.2	
97 เขื่องใน Khuang Nai								0.0	..	
98 โขงเจียม Khong Chiam			17.8					17.8	1348.4	
99 เดชอุดม Det Udom		5.3		24.2		27.6		57.1	1035.8	
100 บุณฑริก Buntharik				6.3				6.3	679.4	
ภาคกลาง CENTRAL PART										
1 นครสวรรค์ NAKHON SAWAN*		3.4	0.5	5.0	0.6	T	2.8	12.3	321.2	-242.8
2 บรรพตพิสัย Banphot Phisai			T	T	T			T	442.2	
3 ชุมแสง Chumsaeng								0.0	..	
4 หนองบัว Nong Bua								0.0	215.1	
5 ลาดยาว Lat Yao								0.0	462.5	
6 ท่าตะโก Tha Tako				14.3				14.3	389.8	
7 พยุหะคีรี Phayuha Khiri								0.0	385.3	
8 ตากฟ้า Takfa						10.2		10.2	624.8	
9 อุทัยธานี UTHAI THANI								0.0	354.9	-202.2
10 สว่างอารมณ์ Sawang Arom								0.0	496.1	
11 บ้านไร่ Ban Rai								0.0	411.4	
12 ทัพทัน Thap Than		0.8	T	7.4	T	T		8.2	569.2	
13 หนองฉาง Nong Chang				T		8.4		8.4	540.4	

สถานีฝน	Station	วันที่และจำนวนน้ำฝนเป็นมิลลิเมตร Date and amount of rainfall in millimeters กรกฎาคม July 24	25	26	27	28	29	30	ฝนรวม มม. Total rainfall mm.	ฝนรวมตั้งแต่ 1 มกราคม Accumulative rainfall since 1 January ปริมาณ มม. Amount mm.	สูงต่ำกว่าปกติ Above or below Normal
14 หนองขาหย่าง	Nong Khayang								0.0	433.9	
15 **ชัยนาท**	**CHAI NAT**						5.3		5.3	491.1	- 90.8
16 มโนรมย์	Manorom						4.3		4.3	369.0	
17 วัดสิงห์	Wat Sing						9.7		9.7	421.6	
18 หันคา	Hankha	..	..	..	..	..	..	..	..	..	
19 **สิงห์บุรี**	**SING BURI**								0.0	259.7	-247.5
20 อินทร์บุรี	In Buri								0.0	338.2	
21 บางระจัน	Bang Rachan								0.0	332.6	
22 พรหมบุรี	Phrom Buri								0.0	416.5	
23 **ลพบุรี**	**LOP BURI***				1.2	T	0.8	0.6	2.6	398.0	-209.7
24 บ้านหมี่	Ban Mi		2.1				1.6		3.7	..	
25 บ้วชุม	Bua Chum*	T			T	1.1	11.9		13.0	458.4	
26 ชัยบาดาล	Chai Badan	1.0			0.2	0.4	15.1		16.7	481.3	
27 พัฒนานิคม	Phatthana Nikhom	..	..	..	..	..	..	..	..	..	
28 โคกสำโรง	Khok Samrong								0.0	249.1	
29 ท่าวุ้ง	Tha Wung								0.0	320.3	
30 **สุพรรณบุรี**	**SUPHAN BURI***	T	T	T	T	0.3	T	1.1	1.4	386.8	-131.4
31 เดิมบางนางบวช	Doembang Nangbuat								0.0	..	
32 สามชุก	Sam Chuk								0.0	245.2	
33 ดอนเจดีย์	Don Chedi								0.0	348.1	
34 ศรีประจันต์	Si Phrachan	..	..	..	..	..	..	..	..	..	
35 อู่ทอง	U Thong								0.0	382.9	
36 บางปลาม้า	Bang Pa Ma		7.1		5.4				12.4	319.1	
37 ดองพี่น้อง	Song Phi Nong								0.0	269.1	
38 **อ่างทอง**	**ANG THONG**								0.0	422.0	-222.1
39 โพธิ์ทอง	Pho Thong								0.0	455.9	
40 ไชโย	Chaiyo								0.0	..	
41 วิเศษชัยชาญ	*Wiset Chai Chan*								0.0	223.5	
42 ป่าโมก	Pa Mok								0.0	350.8	
43 **สระบุรี**	**SARABURI**						10.0		10.0	943.5	..
44 พระพุทธบาท	Phra Phutthabat	..	..	..	..	..	..	..	..	..	
45 บ้านหมอ	Ban Mo								0.0	366.5	
46 เสาไห้	Sao Hai		7.8						7.8	396.5	
47 แก่งคอย	Kaeng Khoi						7.5		7.5	426.5	
48 หนองแค	Nong Khae		1.3						1.3	473.9	
49 **พระนครศรีอยุธยา**	**PHRA NAKHON SI AYUTTHAYA**								0.0	416.5	-219.9
50 ท่าเรือ	Tha Rua		9.7		0.5				10.2	394.8	
51 ผักไห่	Phak Hai				2.0				2.0	388.2	
52 บางบาล	Bang Ban		T						T	479.5	
53 เสนา	Sena								0.0	..	
54 บางไทร	Bang Sai								0.0	447.1	

สถานีฝน	Station	วันที่และจำนวนน้ำฝนเป็นมิลลิเมตร Date and amount of rainfall in millimeters							ฝนรวม มม. Total rainfall mm.	ฝนรวมตั้งแต่ 1 มกราคม Accumulative rainfall since 1 January	
		กรกฎาคม July								ปริมาณ มม. Amount mm.	สูงต่ำกว่าปกติ Above or below Normal
		24	25	26	27	28	29	30			
55 บางปะอิน	Bang Pa-in								0.0	481.1	
56 ปทุมธานี	PATHUM THANI				3.1				3.1	348.7	-383.2
57 หนองเสือ	Nong Sua	..	..	..	..	..	..	..	..	..	
58 ธัญบุรี	Thanyaburi				8.3	6.1			14.4	517.2	
59 รังสิต	Rangsit				3.7	7.6			11.3	510.6	
60 ลำลูกกา	Lam Luk Ka	..	..	..	..	..	..	..	..	..	
61 นนทบุรี	NONTHABURI	10.5			17.2	6.4			34.1	477.2	-129.4
62 บางบัวทอง	Bang Bua Thong	T	T						T	508.9	
63 ธนบุรี	THON BURI								0.0	401.5	- 97.6
64 ตลิ่งชัน	Taling Chan	..	..	..	..	..	..	..	..	..	
65 บางขุนเทียน	Bang Khun Thian								0.0	..	
66 รามฎร์บูรณะ	Rat Burana	..	..	..	..	..	..	..	..	..	
67 พระนคร	PHRA NAKHON*	17.1	0.1			4.5	T	T	21.7	438.0	-212.4
68 สนามบินดอนเมือง	Don Muang Airport*	8.5	3.8		13.6	2.6	3.3		31.8	529.1	-188.4
69 บางเขน	Bang Khen	7.7	T		7.6	5.5	0.9		21.9	609.5	
70 มีนบุรี	Min Buri	33.6			10.9	5.3			44.7	..	
71 ลาดกระบัง	Lat Krabang	8.2							8.2	..	
72 ศูนย์วิจัยบางนา	Bangk Na*	8.9				2.3		0.4	11.6	448.9	
73 กาญจนบุรี	KANCHANABURI*	0.3	0.3					0.2	0.8	460.2	- 45.8
74 สังขละบุรี	Sangkhla Buri	..	..	..	..	..	..	..	..	..	
75 เหมืองปิล็อก	Pilok	10.7	20.0	35.0	23.0	57.5	73.0	51.0	270.2	..	
76 ทองผาภูมิ	Thong Pha Phum*	50.7	6.4	19.8	3.8	16.2	11.8	49.9	158.6	1370.8	
77 ศรีสวัสดิ์	Si Sawat	..	..	..	..	..	..	..	..	..	
78 ไทรโยค	Sai Yok	..	..	..	..	..	..	..	..	..	
79 พนมทวน	Phanom Thuan	..	..	..	..	..	..	..	..	..	
80 ท่าม่วง	Tha Muang								0.0	404.4	
81 นครปฐม	NAKHON PATHOM				3.8		T		3.8	532.8	-267.5
82 บางเลน	Bang Len	..	..	..	..	..	..	..	..	..	
83 นครชัยศรี	Nakhon Chaisi	5.4	1.4		11.6	5.7	0.4		24.5	503.5	
84 ราชบุรี	RATCHABURI								0.0	338.9	-128.7
85 บ้านโป่ง	Ban Pong	T							T	315.2	
86 โพธาราม	Photharam								0.0	418.5	
87 ดำเนินสะดวก	Damnoen Saduak								0.0	471.0	
88 ปากท่อ	Puk Tho								0.0	419.3	
89 สมุทรสงคราม	SAMUT SONGKHRAM								0.0	520.1	+ 62.5
90 บางคนที	Bang Khonthi			4.2					4.2	444.5	
91 อัมพวา	Amphawa								0.0	521.4	
92 สมุทรสาคร	SAMUT SAKHON								0.0	431.0	-185.9
93 กระทุ่มแบน	Kratum Baen								0.0	..	
94 สมุทรปราการ	SAMUT PRAKAN								0.0	451.3	-290.4
95 บางพลี	Bang Phli								0.0	565.2	

สถานีฝน	Station	วันที่และจำนวนน้ำฝนเป็นมิลลิเมตร Date and amount of rainfall in millimeters							ฝนรวม มม. Total rainfall mm.	ฝนรวมตั้งแต่ 1 มกราคม Accumulative rainfall since 1 January	
		กรกฎาคม July								ปริมาณ มม. Amount mm.	สูงต่ำกว่าปกติ Above or below Normal
		24	25	26	27	28	29	30			
	ภาคตะวันออก EASTERN PART										
1	**นครนายก** NAKHON NAYOK				T	2.5	1.4		3.9	839.6	-151.4
2	บ้านนา Ban Na		4.7						4.7	529.1	
3	ปากพลี Pak Phli	5.6				3.8	1.7		11.1	918.0	
4	องครักษ์ Ongkharak					5.4	3.8		9.2	585.6	
5	**ปราจีนบุรี** PRACHIN BURI*	27.8			2.7	1.1	1.3	0.3	33.2	884.9	-108.0
6	ประจันตคาม Prachantakham	..	..	..	..	..	..	..	..	..	
7	บ้านสร้าง Ban Sang	16.6			12.4		2.9		31.9	779.5	
8	ศรีมหาโพธิ Si Maha Phot	8.4			7.2	6.3			21.9	638.1	
9	กบินทร์บุรี Kabin Buri*	16.2	T		T		0.1		16.3	605.0	
10	ศรีมหาโพธิ Si Maha Phot	4.2	3.0		5.0	3.0	2.5		17.7	748.3	
11	วัฒนานคร Watthana Nakhon	6.6	6.3		3.3	21.3			37.5	809.8	
12	อรัญประเทศ Aranyaprathet*	5.4	3.8	1.4	T	27.0	T	T	37.6	760.1	- 90.9
13	**ฉะเชิงเทรา CHACHOENGSAO**								0.0	..	..
14	บ้านโพธิ์ Ban Pho	..	..	..	..	..	..	..	..	..	
15	**ชลบุรี** CHON BURI*	..	..	..	..	..	..	..	..	..	..
16	พานทอง Phan Thong								0.0	474.1	
17	บ้านบึง Ban Bung								0.0	389.9	
18	เกาะสีชัง Ko Sichang*		T					1.7	1.7	343.7	
19	ศรีราชา Si Racha								0.0	436.3	
20	สัตหีบ Sattahip*						1.0	1.1	2.1	653.7	+ 93.6
21	**ระยอง RAYONG**						T		T	377.2	-232.2
22	บ้านค่าย Ban Khai						T		T	578.7	
23	แกลง Klaeng			T			0.8		0.8	593.5	
24	**จันทบุรี** CHANTHABURI*		T	0.8	T	0.2	8.4	3.2	12.6	1016.0	-537.3
25	ท่าใหม่ Tha Mai								0.0	..	
26	มะขาม Makham			12.4					12.4	..	
27	**ตราด TRAT**			7.4					7.4	1593.0	-315.6
28	เขาสมิง Khao Saming								0.0	1124.1	
29	แหลมงอบ Laem Ngop			2.2	2.0				4.2	1141.1	
30	คลองใหญ่ Khlong Yai*	0.4	9.6	14.9	20.4		2.1	0.2	47.6	1974.4	-393.6
	ภาคใต้ SOUTHERN PART										
1	**เพชรบุรี PHETCHABURI**		T						T	408.3	- 24.7
2	บ้านแหลม Ban Laem								0.0	208.6	
3	บ้านลาด Ban Lat								0.0	344.6	
4	ท่ายาง Tha Yang								0.0	281.6	
5	ชะอำ Cha-am								0.0	233.6	
6	**ประจวบคีรีขันธ์ PRACHUAP KHIRI KHAN***	6.2	1.4	T	4.0	6.1	T	3.6	21.3	480.3	-1332
7	หัวหิน Hua Hin*	0.3	1.1	1.0			2.4	11.1	15.9	424.1	+ 14.4
8	ปราณบุรี Pran Buri	..	..	..	..	..	..	..	..	..	
9	**ชุมพร CHUMPHON***	0.1	8.3	1.9	5.0	8.1	7.2	7.5	38.1	662.4	-286.9

สถานีฝน	Station	วันที่และจำนวนน้ำฝนเป็นมิลลิเมตร Date and amount of rainfall in millimeters กรกฎาคม July							ฝนรวม มม. Total rainfall mm.	ฝนรวมตั้งแต่ 1 มกราคม Accumulative rainfall since 1 January	
		24	25	26	27	28	29	30		ปริมาณ มม. Amount mm.	สูงต่ำกว่าปกติ Above or below Normal
10 ท่าเสะ	Tha Sae		2.8	15.0	8.5	1.9	3.0		31.2	701.9	
11 สวี	Sawi				18.5	15.7			34.2	487.5	
12 หลังสวน	Lang Suan	..	..	..	..	..	..	..	..	..	
13 **สุราษฎร์ธานี**	**SURAT THANI***		2.0	3.8	21.4	1.0	0.5	6.5	35.2	530.6	- 64.2
14 ไชยา	Chaiya				5.6				5.6	353.3	
15 เกาะสมุย	Ko Samui*		T	T	7.9			0.3	8.2	751.2	
16 พุนพิน	Phunphin		0.4		28.6	0.4	3.2		32.6	539.5	
17 ท่าฉาง	Tha Chang			5.0	12.7				17.7	425.3	
18 กาญจนดิษฐ์	Kanchanadit	..	..	..	..	..	..	..	..	..	
19 บ้านนาสาร	Ban Na San								0.0	525.0	
20 **นครศรีธรรมราช**	**NAKHON SI THAMMARAT***		0.1		0.3	T		1.2	1.6	618.3	-576.2
21 สิชล	Sichon		4.4		3.7				8.1	757.7	
22 ท่าศาลา	Tha Sala								0.0	530.2	
23 ฉวาง	Chawang				47.1	10.2			57.3	595.0	
24 ทุ่งสง	Thung Song								0.0	622.6	
25 ร่อนพิบูลย์	Ron Phibun								0.0	342.4	
26 ปากพนัง	Pak Phanang	..	..	..	..	..	..	..	..	..	
27 **พัทลุง**	**PHATTHALUNG**								0.0	..	
28 ควนขนุน	Khuan Khanun								0.0	520.9	
29 ปากพยูน	Pak Phayun	..	..	..	..	..	..	..	..	..	
30 เขาชัยสน	Khao Chaison								0.0	426.5	
31 **สงขลา**	**SONGKHLA***		T		8.3			0.7	9.0	305.7	-286.9
32 รัตภูมิ	Rattaphum			4.0					4.0	378.3	
33 หาดใหญ่	Hat Yai								0.0	413.5	
34 สะเดา	Sadao			4.2					4.2	398.6	
35 **ปัตตานี**	**PATTANI***		4.7					0.8	5.5	464.8	+ 69.4
36 หนองจิก	Nong Chik								0.0	..	
37 ยะหริ่ง	Yaring								0.0	..	
38 มายอ	Mayo	10.1							10.1	..	
39 โคกโพธิ์	Khok Pho								0.0	..	
40 ปะนาเระ	Panare								0.0	..	
41 **ยะลา**	**YALA**								0.0	574.1	..
42 ยะหา	Yaha								0.0	382.3	
43 รามัน	Raman								0.0	547.2	
44 บันนังสตา	Bannang Satar				0.6				0.6	416.0	
45 เบตง	Betong				12.8				12.8	737.5	
46 **นราธิวาส**	**NARATHIWAT***		4.5	4.1	4.7	T		1.6	14.9	519.1	-627.3
47 ยี่งอ	Yi-ngo	..	..	..	..	..	..	..	..	..	
48 ระแงะ	Rangae								0.0	..	
49 ตากใบ	Tak Bai								0.0	..	
50 สุไหงโกลก	Sungai Kolok	34.0	22.7	53.0					109.7	1156.3	

สถานีฝน	Station	วันที่และจำนวนน้ำฝนเป็นมิลลิเมตร Date and amount of rainfall in millimeters กรกฎาคม July 24	25	26	27	28	29	30	ฝนรวม มม. Total rainfall mm.	ฝนรวมตั้งแต่ 1 มกราคม Accumulative rainfall since 1 January ปริมาณ มม. Amount mm.	สูงต่ำกว่าปกติ Above or below Normal
51 ระนอง	RANONG*	7.6	14.8	28.5	60.2	42.6	41.9	21.0	216.6	1988.8	-327.7
52 กระบุรี	Kra Buri			23.8	63.3	48.2	37.2		172.5	..	
53 พังงา	PHANGNGA			43.9	26.5	37.5			107.9	853.1	-453.5
54 ตะกั่วป่า	Takua Pa	5.4	5.4	7.2	38.4	49.5	2.7		108.6	2001.0	
55 กะปง	Kapong	11.1	23.2	20.4	32.8	51.4	6.6		145.5	1522.7	
56 ท้ายเหมือง	Thai Muang	7.1	10.4	6.1	10.4	16.8	0.8		51.6	1192.2	
57 ตะกั่วทุ่ง	Takua Thung	5.8		22.6	31.1	40.5			100.0	1210.8	
58 ทับปุด	Thap Put	15.1		40.3	15.1	22.6			93.1	1296.0	
59 ภูเก็ต	PHUKET*		2.0	0.1	1.2	2.4	2.0	7.2	14.9	854.5	-305.8
60 สนามบินภูเก็ต	Phuket Airport*	0.8	0.8	0.3	4.2	8.2	2.7	T	17.0	947.9	
61 กระบี่	KRABI			10.0					10.0	634.0	
62 อ่าวลึก	Ao Luk		8.3	11.8	33.2	5.2	T		58.5	955.4	
63 คลองท่อม	Khlong Tom		1.3	1.9	6.8	4.5	0.4		14.9	844.4	
64 ตรัง	TRANG			38.9	10.3				49.2	..	
65 สนามบินตรัง	Trang Airport*	0.8	T	13.1	T	0.5	T	1.2	15.6	665.4	-543.3
66 สิเกา	Sikao	3.3		21.0		1.3	2.1		27.7	664.1	
67 ย่านตาขาว	Yan Ta Khao	3.4		8.5					11.9	584.1	
68 ปะเหลียน	Palian	10.2				27.9	5.3		43.4	613.7	
69 สตูล	SATUN								0.0	549.0	-523.9
70 ทุ่งหว้า	Thung Wa		20.5	20.8					41.3	775.0	

หมายเหตุ

ฝนรายวัน (สถานีของกรมอุตุนิยมวิทยา)
= ปริมาณฝนรวมในช่วงเวลา ๒๔ ชั่วโมง ตั้งแต่เวลา ๐๗.๐๐ น. ของวันนั้น จนถึงเวลา ๐๗.๐๐ น. ของวันรุ่งขึ้น

ฝนรายวัน (สถานีฝนอำเภอหรือจังหวัด)
= ปริมาณฝนรวมในช่วงเวลา ๒๔ ชั่วโมง ตั้งแต่เวลา ๐๙.๐๐ น. ของวันนั้น จนถึงเวลา ๐๙.๐๐ น. ของวันรุ่งขึ้น

ช่องว่าง = ไม่มีฝนหรือยังไม่ได้รับรายงาน
.. = ไม่มีรายงาน
T = ฝนตกเล็กน้อยวัดได้ไม่ถึง ๐.๑ มม.
* = สถานีของกรมอุตุนิยมวิทยา

Remark :

Daily rainfall (Meteorological Department's station)
= Total rainfall amount of 24—hour period from 07.00 a.m. of the recorded date to 07.00 a.m. of the next day.

Daily rainfall (Voluntary observing station)
= Total rainfall amount of 24—hour period from 09.00 a.m. of the recorded date to 09.00 a.m. of the next day.

Blank = No rain or report not arrive.
.. = No report.
T = Slight rain; less than 0.1 mm.
* = Meteorological Department's station.

อุณหภูมิสูงสุดและต่ำสุดประจำวันที่ ๒๔ — ๓๐ กรกฎาคม ๒๕๑๕

Daily Max. and Min. Temperature 24 – 30 July 1972

สถานี Station	อุณหภูมิสูงสุดและต่ำสุดเป็นองศา ซ. Max. and Min. Temperature in degree C.							เฉลี่ยสูงสุด ต่ำสุด Average Max. Min.	เฉลี่ยในสัปดาห์ Weekly Mean	ค่าปกติประจำเดือน Monthly Normal
	24	25	26	27	28	29	30			
ภาคเหนือ NORTHERN PART										
1 เชียงราย CHIANG RAI	30.5 23.6	29.6 24.2	30.0 23.6	29.6 23.8	27.0 23.5	28.1 22.6	28.5 22.2	29.0 23.4	26.2	26.9
2 แม่ฮ่องสอน MAE HONG SON	31.0 23.8	30.5 23.3	30.0 24.4	30.0 23.5	31.4 23.3	31.6 23.0	31.5 23.4	30.9 23.5	27.2	27.1
3 เชียงใหม่ CHIANG MAI	33.0 24.4	34.0 23.6	30.1 24.1	30.5 24.3	33.2 23.3	32.4 24.6	30.4 24.0	31.9 24.0	28.0	27.4
4 น่าน NAN	32.0 24.4	32.2 25.1	33.1 24.9	31.3 25.1	28.0 23.5	28.0 22.5	29.6 23.1	30.6 24.1	27.4	27.9
5 ท่าวังผา Tha Wang Pha	29.6 24.5	30.4 24.4	30.9 24.7	27.6 24.5	27.6 24.0	28.0 23.5	29.2 23.0	29.0 24.1	26.6	..
6 ลำปาง LAMPANG	32.3 24.4	32.4 24.4	30.5 23.9	32.2 24.5	32.1 23.2	31.4 25.0	30.6 24.2	31.6 24.2	27.9	28.0
7 แม่สะเรียง Mae Sariang	29.0 23.2	29.5 22.7	27.7 23.0	28.8 22.9	29.7 22.6	29.4 23.0	28.4 23.6	28.9 23.0	26.0	26.9
8 แพร่ PHRAE	32.4 25.2	31.0 24.9	31.1 24.8	31.7 25.2	31.5 23.9	31.7 24.6	30.8 23.7	31.5 24.6	28.1	27.8
9 อุตรดิตถ์ UTTARADIT	31.8 24.0	32.1 24.5	31.0 24.8	31.3 24.5	32.7 23.5	32.4 24.1	31.5 23.7	31.8 24.2	28.0	28.4
10 สนามบินอุตรดิตถ์ Uttaradit Airport	30.2 25.0	31.0 25.5	29.3 25.3	28.8 25.3	30.3 25.2	31.3 25.4	..	30.2 25.3	27.8	..
11 ตาก TAK	29.2 25.5	29.0 24.6	29.2 23.8	29.8 23.9	30.0 24.6	29.0 24.0	30.2 24.9	29.5 24.4	27.0	28.5
12 พิษณุโลก PHITSANULOK	33.4 24.0	32.0 25.0	32.6 25.4	33.1 25.0	31.9 24.7	32.7 25.0	31.3 25.3	32.4 24.9	28.7	28.5
13 แม่สอด Mae Sot	25.7 23.3	26.5 23.2	28.0 23.3	26.5 23.2	27.0 22.3	25.3 22.6	26.5 23.2	26.8 23.0	24.9	26.3
14 เพชรบูรณ์ PHETCHABUN	34.0 23.6	32.5 24.6	30.4 24.8	32.4 24.5	31.8 24.1	32.0 24.6	29.6 24.0	31.8 24.3	28.1	27.6
15 หล่มสัก Lom Sak	32.0 24.0	31.0 24.5	30.7 25.2	30.4 24.5	31.5 24.4	30.2 24.5	23.6	31.0 24.4	27.7	..
16 วิเชียรบุรี Wichian Buri	32.6 24.8	32.5 25.7	31.6 25.5	33.6 26.0	34.4 25.5	31.9 24.7	31.3 24.4	32.5 25.2	28.9	..
ภาคตะวันออกเฉียงเหนือ NORTHEASTERN PART										
1 หนองคาย NONG KHAI	31.0 25.4	31.3 25.7	31.6 25.5	31.9 26.2	31.0 25.1	30.1 24.8	28.7 24.0	30.8 25.2	28.0	28.3
2 เลย LOEI	32.9 24.1	31.4 25.3	33.5 24.6	32.4 25.1	31.7 24.9	30.2 24.4	31.6 23.8	32.0 24.6	28.3	27.7
3 อุดรธานี UDON THANI	33.3 26.1	31.8 26.2	32.6 26.0	32.5 26.0	32.7 26.2	30.5 25.8	29.7 25.0	31.9 25.9	28.9	28.4
4 สกลนคร SAKON NAKHON	32.3 25.4	30.3 26.3	32.2 26.4	32.2 27.0	31.3 25.2	29.4 24.6	26.7 24.4	30.6 25.6	28.1	28.0
5 นครพนม NAKHON PHANOM	31.0 24.7	31.7 25.3	32.9 25.0	32.6 25.5	29.6 23.4	28.6 23.4	27.4 23.2	30.5 24.4	27.5	27.6
6 มุกดาหาร Mukdahan	32.0 25.2	31.2 26.1	31.4 26.0	32.0 25.7	30.3 23.5	29.4 24.0	25.5 24.2	30.3 25.0	27.7	27.9
7 ขอนแก่น KHON KAEN	32.4 24.9	31.5 25.6	32.4 26.0	33.8 25.9	34.2 26.0	31.7 25.2	31.8 24.4	32.5 25.4	29.0	28.3
8 โกสุมพิสัย Kosum Phisai	32.7 25.0	31.3 25.9	33.7 25.8	34.3 25.8	33.4 25.7	31.2 24.4	.. 24.3	32.8 25.3	29.1	..
9 ร้อยเอ็ด ROI ET	32.8 25.0	31.8 26.2	32.7 25.7	32.7 25.3	32.8 25.8	31.5 25.4	31.5 24.7	32.3 25.4	28.9	28.3
10 ชัยภูมิ CHAIYAPHUM	31.3 23.8	30.9 24.5	32.1 25.0	33.9 25.9	34.4 23.9	31.2 24.5	31.4 23.0	32.2 24.4	28.3	27.8
11 อุบลราชธานี UBON RATCHATHANI	31.9 25.1	31.5 26.0	32.3 26.1	32.3 25.7	32.7 25.5	30.8 25.4	27.6 25.9	31.3 25.4	28.4	27.9
12 สุรินทร์ SURIN	33.7 24.6	31.7 24.9	34.4 24.6	32.5 25.1	34.5 25.4	32.1 24.9	30.3 25.5	32.7 24.7	28.7	28.1
13 ท่าตูม Tha Tum	33.2 25.5	32.4 26.0	33.0 26.0	32.0 26.1	33.2 25.9	32.7 25.9	30.4 24.6	32.4 25.7	29.1	..
14 นางรอง Nang Rong	33.1 25.0	32.5 24.8	33.6 24.7	34.4 24.8	34.3 24.4	33.7 25.1	25.0	33.6 24.8	29.2	..

สถานี	Station	อุณหภูมิสูงสุดและต่ำสุดเป็นองศา ซ. Max. and Min. Temperature in degree C.							เฉลี่ยสูงสุดต่ำสุด Average Max. Min.	เฉลี่ยในสัปดาห์ Weekly Mean	ค่าปกติประจำเดือน Monthly Normal
		24	25	26	27	28	29	30			
15 นครราชสีมา	NAKHON RATCHASIMA	33.5 24.3	34.6 22.0	34.6 25.1	36.2 25.9	36.1 25.6	35.0 25.0	35.2 25.2	35.0 24.7	29.9	28.3
16 ไชยชัย	Chok Chai	32.3 24.3	34.0 25.4	34.0 25.9	34.9 25.6	35.4 25.3	33.1 26.3	.. 25.9	34.0 25.5	29.8	..
ภาคกลาง	**CENTRAL PART**										
1 นครสวรรค์	NAKHON SAWAN	33.9 25.4	33.6 26.2	34.4 26.6	33.5 25.7	36.7 25.6	34.1 26.4	36.5 27.2	34.7 26.2	30.5	29.0
2 ลพบุรี	LOP BURI	32.1 24.7	32.5 25.0	31.7 25.4	34.6 26.0	34.2 25.2	33.0 25.6	32.6 25.4	33.0 25.3	29.2	28.3
3 สุพรรณบุรี	SUPHAN BURI	32.8 24.3	33.6 24.5	31.2 24.5	35.6 25.0	34.8 25.0	33.6 25.0	34.6 25.5	33.7 24.8	29.3	28.9
4 กาญจนบุรี	KANCHANABURI	31.8 23.6	33.6 23.8	32.0 23.9	34.3 24.5	34.6 24.2	32.3 24.7	32.6 25.6	33.0 24.3	28.7	28.5
5 ทองผาภูมิ	Thong Pha Phum	25.2 23.0	29.1 23.0	28.3 23.5	29.8 24.0	31.3 23.9	28.7 23.0	27.8 23.5	28.6 23.4	26.0	..
6 สนามบินดอนเมือง	Dong Muang Airport	32.8 24.2	33.8 25.2	31.8 26.1	34.7 25.9	34.3 24.8	33.1 25.2	32.7 26.0	33.3 25.3	29.3	28.8
7 พระนคร	PHRA NAKHON	32.4 25.1	32.6 25.7	32.1 27.2	33.3 27.1	34.0 25.2	32.1 26.5	32.1 27.3	32.7 26.3	29.5	28.5
8 ศูนย์วิจัย ฯ บางนา	Bang Na	32.7 25.1	32.9 25.8	32.3 27.3	34.0 26.3	34.8 26.2	32.7 26.4	32.3 27.0	33.1 26.3	29.7	..
ภาคตะวันออก	**EASTERN PART**										
1 ปราจีนบุรี	PRACHIN BURI	31.5 24.2	32.2 25.1	31.5 25.9	33.0 26.0	33.4 25.7	32.0 25.5	31.4 26.0	32.1 25.5	28.8	28.2
2 กบินทร์บุรี	Kabin Buri	30.7 22.9	31.0 24.4	31.4 25.3	33.3 25.2	33.0 25.0	32.0 25.5	.. 25.3	31.9 24.8	28.4	..
3 อรัญประเทศ	Aranyaprathet	32.0 22.8	31.7 23.7	33.5 24.0	32.5 24.5	33.0 24.0	32.0 24.2	31.5 24.0	32.3 23.9	28.1	28.0
4 ชลบุรี	CHON BURI	..	..	..	..	..	..	..	..	..	..
5 เกาะสีชัง	Ko Si Chang	32.5 27.2	32.1 27.8	31.8 27.7	32.3 28.1	32.8 27.8	32.4 27.9	31.8 28.0	32.2 27.8	30.0	28.8
6 สัตหีบ	Sattahip	33.5 27.0	32.5 27.2	33.5 27.5	31.6 27.4	32.8 27.5	31.7 27.3	32.7 27.2	32.6 27.3	30.0	29.3
7 ระยอง	RAYONG	31.8 28.0	31.5 28.0	32.0 28.2	31.3 28.3	31.4 27.3	31.3 28.2	.. 28.0	31.6 28.0	29.8	..
8 จันทบุรี	CHANTHABURI	31.6 24.7	31.5 27.5	31.7 27.4	31.3 27.0	31.0 27.2	30.5 27.4	30.4 25.6	31.1 26.7	28.9	27.3
9 คลองใหญ่	Khloeng Yai	31.3 24.2	30.2 27.8	29.3 26.4	30.1 25.5	30.9 24.9	29.5 26.3	30.8 26.8	30.3 26.0	28.2	26.9
ภาคใต้	**SOUTHERN PART**										
1 หัวหิน	Hua Hin	34.4 25.4	32.9 26.4	33.1 26.0	35.6 26.8	35.1 25.9	33.5 26.2	32.6 26.5	33.9 26.2	30.1	28.5
2 ประจวบคีรีขันธ์	PRACHUAP KHIRI KHAN	31.7 25.4	31.5 25.3	31.5 25.3	32.1 25.0	32.4 25.4	32.2 24.6	32.1 24.8	31.9 25.1	28.5	28.1
3 ชุมพร	CHUMPHON	32.3 24.4	31.7 24.1	32.0 24.2	29.6 25.7	30.5 24.0	28.5 24.1	31.7 23.8	30.9 24.5	27.6	27.3
4 สุราษฎร์ธานี	SURAT THANI	33.9 23.1	33.5 24.3	33.2 24.4	32.1 24.8	31.0 23.4	31.5 23.7	32.5 23.9	32.5 23.9	28.2	27.8
5 เกาะสมุย	Ko Samui	32.8 25.9	32.0 26.0	32.4 27.1	32.0 27.5	31.9 25.2	31.8 26.0	31.7 25.5	32.1 26.2	29.2	..
6 นครศรีธรรมราช	NAKHON SI THAMMARAT	34.7 23.4	34.1 24.4	33.6 26.0	33.3 27.3	33.2 25.3	33.1 25.4	32.6 24.8	33.5 25.2	29.4	28.0
7 สงขลา	SONGKHLA	35.2 24.0	34.0 23.9	35.8 23.0	33.5 24.6	34.4 23.7	35.3 24.6	31.7 23.5	34.3 23.9	29.1	28.3
8 ปัตตานี	PATTANI	34.0 22.4	33.8 23.2	34.8 23.6	33.5 24.0	32.1 23.9	35.3 23.5	33.0 22.6	33.8 23.3	28.6	27.8
9 นราธิวาส	NARATHIWAT	33.3 24.6	32.8 24.6	34.0 24.1	32.8 24.9	32.5 24.0	33.4 24.0	31.5 24.0	32.9 24.3	28.6	27.3
10 ระนอง	RANONG	31.4 24.5	30.5 24.3	30.6 24.4	29.3 24.2	30.0 23.0	26.9 22.4	29.6 24.5	29.6 23.9	26.8	26.5
11 ภูเก็ต	PHUKET	32.2 26.0	31.7 26.5	31.6 26.5	31.4 26.3	31.2 25.8	31.5 26.5	30.1 24.4	31.4 26.0	28.7	27.5
12 สนามบินภูเก็ต	Phuket Airport	31.9 26.7	30.8 24.5	31.0 27.0	30.0 27.0	29.6 24.5	30.3 27.4	31.0 24.2	30.5 25.9	28.2	27.4
13 สนามบินตรัง	Trang Airport	33.5 23.6	33.0 24.5	32.6 24.1	32.2 24.1	32.9 23.6	33.2 24.1	30.8 23.6	32.6 23.9	28.3	27.2

แก้ไขเพิ่มเติมรายงานอากาศประจำสัปดาห์ฉบับที่ ๓๐/๒๕๑๕ เนื่องจากได้รับรายงานภายหลัง

Correction in weekly weather report No. 30/1972 for late report rainfall data

สถานีฝน	Station	วันที่และจำนวนน้ำฝนเป็นมิลลิเมตร Date and amount of rainfall in millimeters กรกฎาคม July 17	18	19	20	21	22	23	ฝนรวม มม. Total rainfall mm.	ฝนรวมตั้งแต่ 1 มกราคม Accumulative rainfall since 1 January ปริมาณ มม. Amount mm.	สูงต่ำกว่าปกติ Above or below Normal
ภาคเหนือ	NORTHERN PART										
3 เชียงแสน	Chiang Saen							8.6	80.4	634.0	- 57.4
4 เชียงของ	Chiang Khong							11.2	74.6	486.7	-200.6
6 แมสรวย	Mae Suai						8.5		48.7	463.9	-110.5
7 เทิง	Thoeng							1.7	67.8	560.4	-179.7
11 แม่ใจ	Mae Chai							2.0	25.5	469.1	-150.3
12 พะเยา	Phayao							2.6	40.3	334.1	-121.8
13 จุน	Chun						9.8	2.0	144.8	608.4	-114.5
16 ขุนยวม	Khun Yuam							1.0	58.0	379.6	-139.6
23 แม่แตง	Mae Taeng						12.9	1.6	33.3	401.9	- 83.9
24 แม่ริม	Mae Rim							3.5	34.7	425.6	- 36.0
25 สันทราย	San Sai							0.9	13.8	413.8	- 86.1
32 ฮอด	Hot							2.2	2.2	484.5	+ 32.0
35 ลี้	Li							0.7	38.5	467.0	- 52.6
40 สบปราบ	Sop Prap							1.6	4.2	319.3	-170.5
48 ทุ่งช้าง	Thung Chang							7.1	65.3	..	..
49 เชียงกลาง	Chiang Klang							8.9	61.1	401.3	..
51 ปัว	Pua							9.7	64.7	..	..
56 น้ำปาด	Nam Pat							2.0	18.0	314.9	-233.8
57 สนามบินอุตรดิตถ์	Uttaradit Airport*						1.6	9.0	19.1	372.0	-413.4
59 ลับแล	Laplae							20.2	20.2	650.3	+ 5.8
66 ทุ่งเสลี่ยม	Thung Saliam							0.5	0.5	239.5	-225.3
74 บางกระทุ่ม	Bang Kratum							33.7	78.5	335.3	-293.6
79 พิจิตร	PHICHIT							3.5	29.2	244.1	-383.4
86 ชนแดน	Chon Daen							25.4	32.6	612.7	+ 48.5
88 หนองไผ่	Nong Phai							25.3	44.2	620.1	- 12.4
ภาคตะวันออกเฉียงเหนือ	NORTHEASTERN PART										
10 บึงกาฬ	Bung Kan							2.5	166.8	1880.0	+552.7
20 พรรณานิคม	Phanna Nikhom						6.0		43.0	654.7	-174.9
22 บ้านแพง	Ban Phaeng							3.1	141.5	960.9	-421.7
23 ท่าอุเทน	Tha Uthen							2.3	96.9	852.6	-232.3
49 ภูเวียง	Phu Wiang							1.9	9.7	429.5	-193.5
60 จัตุรัส	Chatturat							2.5	5.4	278.3	-301.5
64 คุง	Khong							1.3	1.3	515.3	
65 ดานขุนทด	Dan Khun Thot							5.0	15.8	274.4	

สถานีฝน	Station	วันที่และจำนวนน้ำฝนเป็นมิลลิเมตร Date and amount of rainfall in millimeters							ฝนรวม มม. Total rainfall mm.	ฝนรวมตั้งแต่ 1 มกราคม Accumulative rainfall since 1 January	
		กรกฎาคม July								ปริมาณ มม. Amount mm.	สูงต่ำกว่าปกติ Above or below Normal
		17	18	19	20	21	22	23			
71 ปักธงชัย	Pak Thong Chai							2.8	13.4	466.7	
72 โชคชัย	Chok Chai*							0.7	12.7	474.1	
74 บุรีรัมย์	BURI RAM							8.9	42.1	466.5	-174.9
77 ลำปลายมาศ	Lam Plai Mat							15.1	98.4	359.1	
78 นางรอง	Nang Rong*							0.1	49.9	706.3	
82 สีคิ้วภูมิ	Sikhoraphum							8.0	32.0	409.3	
97 เขื่องใน	Khuang Nai							1.0	1.0	..	
99 เดชอุดม	Det Udom							4.9	49.6	978.7	
ภาคกลาง	CENTRAL PART										
8 ท่าตี	Takhli							16.4	180.2	614.6	
9 อุทัยธานี	UTHAI THANI							11.3	59.9	354.9	-153.5
11 บ้านไร่	Ban Rai							3.0	31.4	411.4	
14 หนองขาหย่าง	Nong Khayang							4.2	7.4	433.9	
15 ชัยนาท	CHAI NAT							10.2	87.9	485.8	- 44.2
16 มโนรมย์	Manorom							17.5	33.6	364.7	
17 วัดสิงห์	Wat Sing							8.4	99.2	411.9	
24 บ้านหมี่	Ban Mi						15.2		26.5	..	
25 บัวชุม	Bua Chum*							2.8	34.5	445.4	
26 ชัยบาดาล	Chai Badan							6.8	73.4	464.6	
29 ท่าวุ้ง	Tha Wung						6.2		52.2	320.3	
43 สระบุรี	SARABURI						10.0	24.5	68.2	933.5	..
47 แก่งคอย	Kaeng Khoi							10.9	48.8	419.0	
48 หนองแค	Nong Khae							3.5	7.5	472.6	
52 บางบาล	Bang Ban							11.5	11.5	479.5	
53 เสนา	Sena							2.0	2.0	..	
54 บางไทร	Bang Sai							3.6	21.5	447.1	
56 ปทุมธานี	PATHUM THANI							3.6	36.3	345.6	-323.4
58 ธัญบุรี	Thanyaburi							20.4	40.4	502.8	
62 บางบัวทอง	Bang Bua Thong					25.5	2.5	14.3	47.4	508.9	
70 มีนบุรี	Min Buri							10.0	10.0	..	
71 ลาดกระบัง	Lat Krabang					5.3			23.1	..	
81 นครปฐม	NAKHON PATHOM							30.2	67.6	329.0	-227.7
83 นครชัยศรี	Nakhon Chaisi							6.9	52.1	479.0	
85 บ้านโป่ง	Ban Pong							11.6	62.6	315.2	
88 ปากท่อ	Pak Tho						0.4		36.0	419.3	
92 สมุทรสาคร	SAMUT SAKHON							0.5	25.6	431.0	-143.4
94 สมุทรปราการ	SAMUT PRAKAN							28.0	28.0	451.3	-214.3

สถานีฝน	Station	วันที่และจำนวนน้ำฝนเป็นมิลลิเมตร Date and amount of rainfall in millimeters กรกฎาคม July							ฝนรวม มม. Total rainfall mm.	ฝนรวมตั้งแต่ 1 มกราคม Accumulative rainfall since 1 January	
		17	18	19	20	21	22	23		ปริมาณ มม. Amount mm.	สูงกว่าหรือต่ำกว่าค่าปกติ Above or below Normal
	ภาคตะวันออก EASTERN PART										
1	นครนายก NAKHON NAYOK							36.8	137.4	835.7	- 74.1
2	บ้านนา Ban Na							32.2	37.8	524.4	
3	ปากพลี Pak Phli							44.7	135.7	906.9	
4	องครักษ์ Ongkharak							30.0	65.5	576.4	
7	บ้านสร้าง Ban Sang							32.3	82.9	747.6	
8	ศรีมหาโพธิ Si Maha Phot							20.3	73.3	616.2	
9	กบินทร์บุรี Kabin Buri*							25.3	52.8	588.7	
10	ตระการ Sa Kaeo							14.0	92.3	730.0	
11	วัฒนานคร Watthana Nakhon							57.8	70.7	772.3	
16	พานทอง Phan Thong							5.4	5.4	474.1	
17	บ้านบึง Ban Bung							5.1	25.1	389.9	
27	ตราด TRAT							8.3	35.7	1585.6	-165.8
28	เขาสมิง Khao Saming							6.3	61.0	1124.1	
29	แหลมงอบ Laem Ngop						5.1	8.3	35.0	1136.9	
	ภาคใต้ SOUTHERN PART										
16	พุนพิน Phunphin							5.1	82.0	506.9	
38	มายอ Mayo							20.2	20.2	..	
52	กระบุรี Kra Buri				12.9		22.5	17.2	80.7	..	
54	ตะกั่วป่า Takua Pa							3.1	144.1	1892.4	
55	กะปง Kapong							0.5	107.4	1377.2	
66	สิเกา Sikao					23.9	4.4	.	65.8	636.4	

กรมอุตุนิยมวิทยา สำนักนายกรัฐมนตรี

รายงานอากาศประจำสัปดาห์ ระหว่างวันที่ ๓๑ กรกฎาคม – ๖ สิงหาคม ๒๕๑๕

และ

การคาดหมายลักษณะอากาศ ระหว่างวันที่ ๗ – ๑๓ สิงหาคม ๒๕๑๕

ฉบับที่ ๓๒/๒๕๑๕

นาวาเอก ดร. เจริญ เจริญรัชต์ภาคย์

อธิบดีกรมอุตุนิยมวิทยา

METEOROLOGICAL DEPARTMENT

OFFICE OF THE PRIME MINISTER

BANGKOK, THAILAND

WEEKLY WEATHER REPORT

DURING THE PERIOD 31 JULY – 6 AUGUST 1972

AND

WEATHER OUTLOOK

DURING 7 – 13 AUGUST 1972

No. 32/1972

Charoen Charoen-rajapark

Captain, R.T.N.

Director – General

การคาดหมายลักษณะอากาศใน ๗ วันข้างหน้า
ทั้งแต่วันที่ ๗ – ๑๓ สิงหาคม ๒๕๑๕

ลักษณะทั่วไป

ร่องความกดอากาศต่ำยังคงพาดผ่านตอนเหนือสุดของประเทศไทย

ภาคเหนือ ภาคตะวันออกเฉียงเหนือ	ตลอดสัปดาห์จะมีฝนหรือฝนฟ้าคะนองเกือบทั่วไป
ภาคกลาง ภาคตะวันออก อ่าวไทย ฝั่งตะวันออก	ตลอดสัปดาห์จะมีฝนหรือฝนฟ้าคะนองกระจาย
อ่าวไทย ฝั่งตะวันตก	ตลอดสัปดาห์จะมีฝนหรือฝนฟ้าคะนองเป็นแห่ง ๆ
ภาคใต้ ฝั่งตะวันตก	ตลอดสัปดาห์จะมีฝนเกือบทั่วไป
นครหลวงกรุงเทพธนบุรี	ตลอดสัปดาห์จะมีฝนหรือฝนฟ้าคะนองกระจาย

กรมอุตุนิยมวิทยา
๗ ส.ค.๑๕

Weather outlook for the period 7 - 13 August 1972

General Situation

The low pressure trough still extends across the extreme north of Thailand.

Northern Part: Northeastern Part:	Throughout the week, almost widespread rainshowers or thundershowers.
Central Part: Eastern Part: Gulf of Thailand, East Coast:	Throughout the week, scattered showers or thundershowers.
Gulf of Thailand, West Coast:	Throughout the week, isolated showers or thundershowers.
Southern Thailand, West Coast:	Throughout the week, almost widespread rainshowers.
Bangkok & Thon Buri:	Throughout the week, scattered showers or thundershowers.

Meteorological Department
7 August 1972

สรุปลักษณะอากาศทั่วไปในรอบสัปดาห์

ตั้งแต่วันที่ ๓๑ กรกฎาคม – ๖ สิงหาคม ๒๕๑๕

๑. ตลอดสัปดาห์ ร่องความกดอากาศต่ำได้พาดผ่านตอนเหนือสุดของประเทศไทย โดยมีลมมรสุมตะวันตกเฉียงใต้ซึ่งมีกำลังค่อนข้างแรงพัดผ่านประเทศ ลักษณะเช่นนี้ ทำให้มีฝนและฝนฟ้าคะนองเกือบทั่วไปในภาคเหนือและภาคตะวันออกเฉียงเหนือของประเทศไทย โดยมีฝนตกหนักถึงหนักมากเป็นบางแห่ง ส่วนภาคอื่น ๆ มีฝนเล็กน้อยถึงปานกลางอยู่ในเกณฑ์ระยะ

๒. ในระหว่างสัปดาห์ รายงานฝนสูงสุดในภาคต่าง ๆ ของประเทศไทยมีดังนี้.–

ภาคเหนือ	๑๐๐.๗ มม.	ที่ อ.แม่จัน	จ.เชียงราย	เมื่อวันที่ ๔ ส.ค.
ภาคตะวันออกเฉียงเหนือ	๙๑.๘ "	ที่ อ.เมือง	จ.นครพนม	" ๖ "
ภาคกลาง	๙๘.๔ "	ที่ อ.ท่าคลี	จ.นครสวรรค์	" ๑ "
ภาคตะวันออก	๓๖.๕ "	ที่ อ.แหลมงอบ	จ.ตราด	" ๒ "
ภาคใต้	๔๗.๘ "	ที่ อ.ท่าศาลา	จ.นครศรีธรรมราช	" ๓๑ ก.ค.

กรมอุตุนิยมวิทยา

๗ ส.ค.๑๕

General Situation

Period 31 July - 6 August 1972

1. Throughout the week, a low pressure trough lay across the extreme north of Thailand, with rather strong southwest monsoon prevailing over Thailand. Consequently, almost widespread rainshowers and thunder rainshowers with local heavy to very heavy falls were observed in northern and northeastern Thailand, whereas scattered light to moderate rainshowers and thunder rainshowers were experienced in the remaining parts.

2. During the week the highest rainfalls in the various parts of Thailand were as follows:-

Northern Part	100.7 mm.	at Mae Chan	on 4 August
Northeastern Part	91.8 "	at Nakhon Phanom	" 6 "
Central Part	98.4 "	at Takhli	" 1 "
Eastern Part	36.5 "	at Laem Ngop	" 2 "
Southern Part	47.8 "	at Tha Sala	" 31 July

Meteorological Department

7 August 1972

ข่าวอากาศเพื่อการเกษตรประจำสัปดาห์

เมื่อวันที่ ๓๑ กรกฎาคม - ๖ สิงหาคม มีลักษณะอากาศซึ่งพอสรุปได้ดังต่อไปนี้ะ-

ตลอดสัปดาห์ร่องความกดอากาศต่ำได้พาดผ่านตอนเหนือสุดของประเทศไทย โดยมีลมมรสุมตะวันตกเฉียงใต้ซึ่งมีกำลังค่อนข้างแรงพัดผ่านประเทศ ลักษณะเช่นนี้ทำให้มีฝนและฝนฟ้าคะนองเกือบทั่วไป ในภาคเหนือ และภาคตะวันออกเฉียงเหนือของประเทศไทย โดยมีฝนตกหนักถึงหนักมากเป็นบางแห่ง ส่วนภาคอื่น ๆ มีฝนเล็กน้อยถึงปานกลางอยู่ในเกณฑ์กระจาย.

ข้อควรทราบ

เนื่องจากร่องความกดอากาศต่ำยังคงพาดอยู่ทางตอนเหนือสุดของประเทศไทย ลักษณะเช่นนี้จะทำให้ภาคเหนือ และภาคตะวันออกเฉียงเหนือมีฝนดีกว่าภาคอื่น ๆ สำหรับภาคกลาง ภาคตะวันออก และอ่าวไทยทั้งสองฝั่ง คงมีฝนบ้างแต่ปริมาณไม่มากนัก ส่วนทางฝั่งตะวันตกของภาคใต้จะมีฝนเกือบทั่วไป.

กองอากาศเกษตร กรมอุตุนิยมวิทยา

๗ สิงหาคม ๒๕๑๕

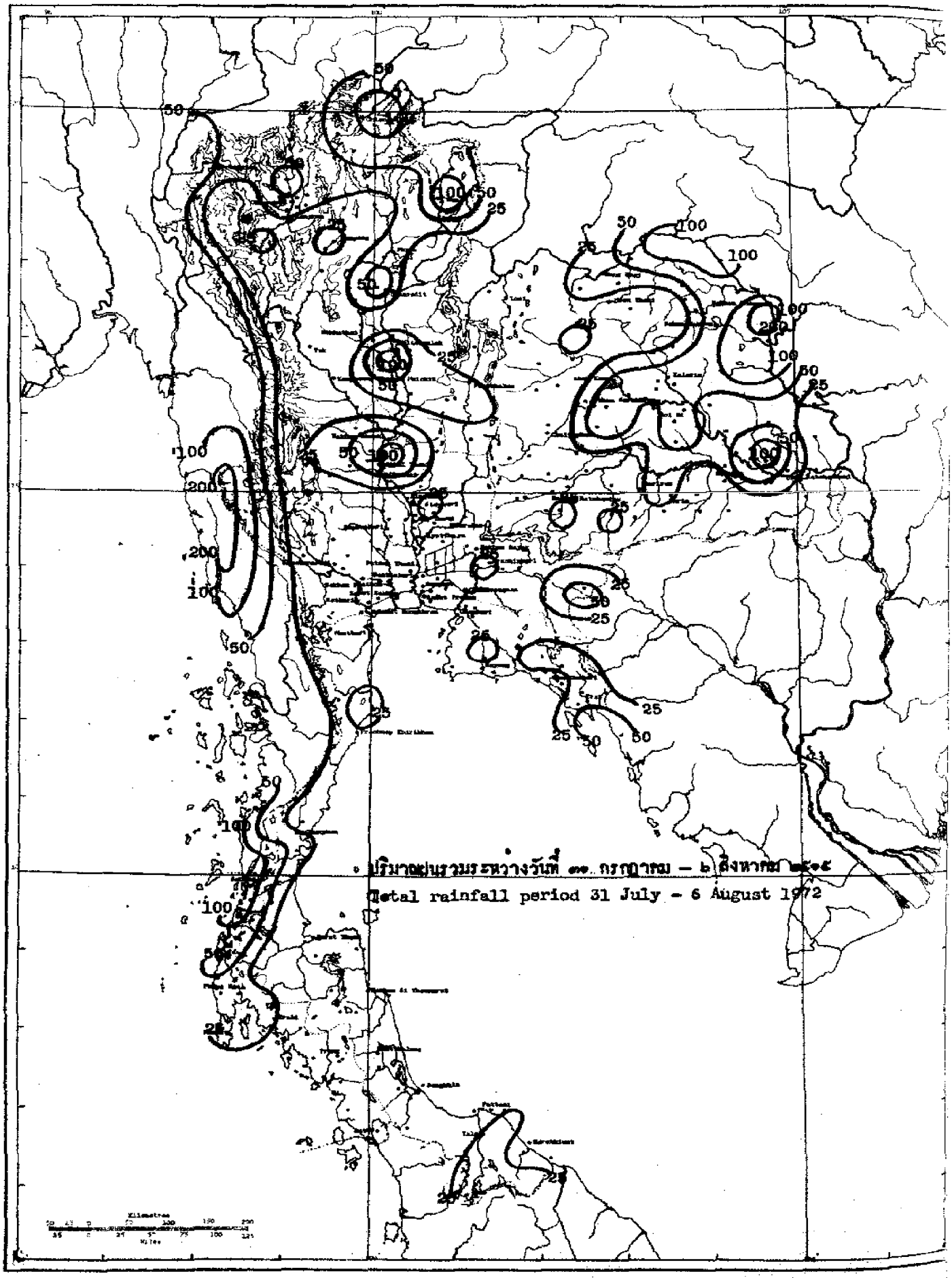
ปริมาณฝนรวมระหว่างวันที่ ๓๑ กรกฎาคม – ๖ สิงหาคม ๒๕๑๕
Total rainfall period 31 July – 6 August 1972

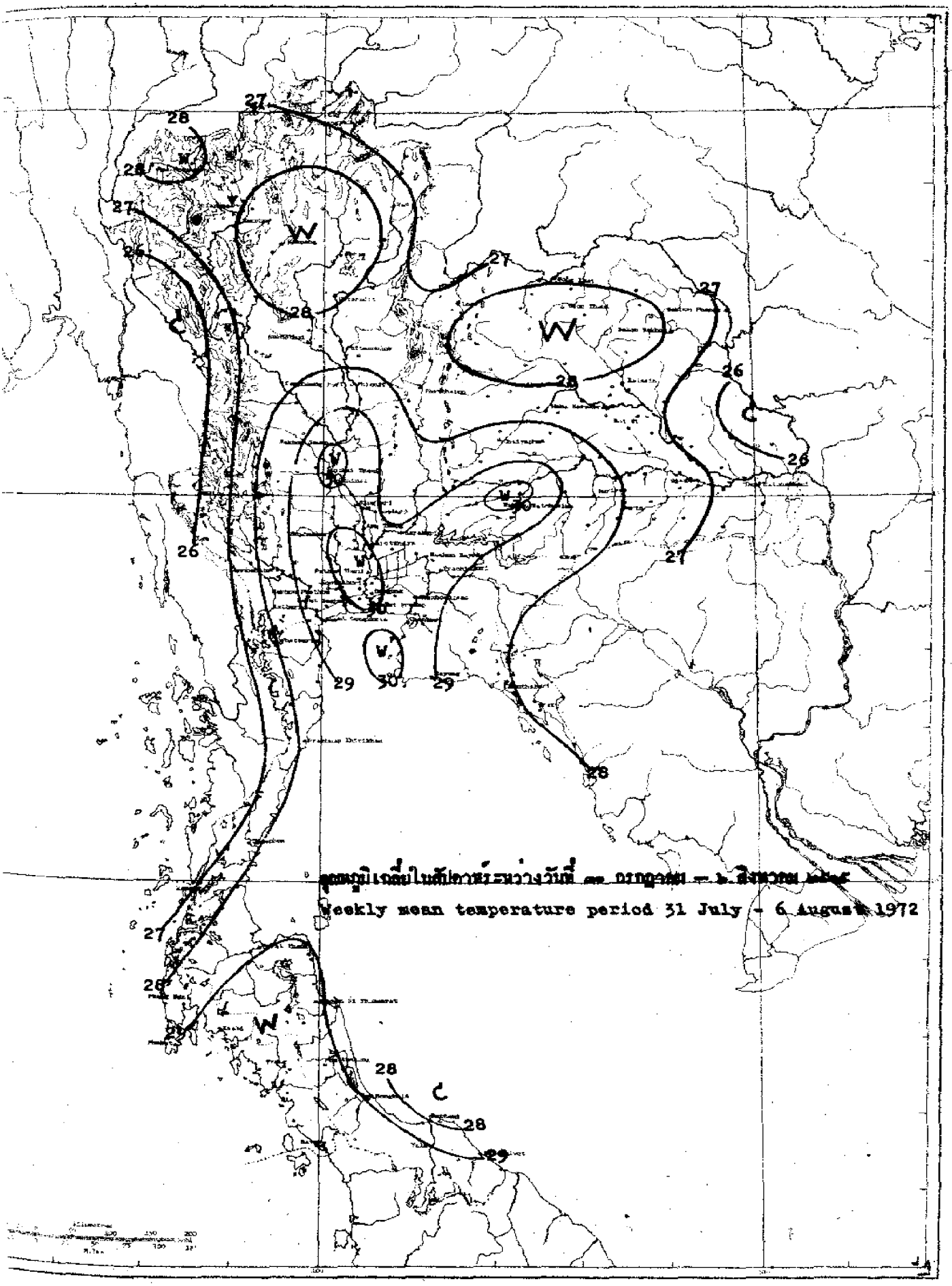

อุณหภูมิเฉลี่ยในสัปดาห์ระหว่างวันที่ ๓๑ กรกฎาคม – ๖ สิงหาคม ๒๕๑๕

Weekly mean temperature period 31 July - 6 August 1972

สถานีฝน	Station	วันที่และจำนวนน้ำฝนเป็นมิลลิเมตร Date and amount of rainfall in millimetres							ฝนรวม มม. Total rainfall mm.	ฝนรวมตั้งแต่ 1 มกราค Accumulative rainfall since 1 January	
		กรกฎาคม July				สิงหาคม August				ปริมาณ มม. Amount mm.	สูงต่ำกว่าปก Above or below Normal
		31	1	2	3	4	5	6			
ภาคเหนือ	**NORTHERN PART**										
1 เชียงราย	CHIANG RAI*	14.0	0.2	19.6	26.7	20.7		2.5	93.4	814.7	-111.7
2 แม่สาย	Mae Sai	T		36.0	11.0	13.0			60.0	745.8	-184.6
3 เชียงแสน	Chiang Saen		60.3		15.5	35.3			111.1	828.1	- 10.4
4 เชียงของ	Chiang Khong	2.0	24.8	17.4	27.8	17.9	2.2		92.1	745.9	- 90.9
5 แม่จัน	Mae Chan		16.5		4.5	100.7			121.7	..	..
6 แม่สรวย	Mae Suai			36.4	12.7	11.5			60.6	658.4	- 17.8
7 เทิง	Thoeng	1.8		28.6	56.5	12.4			99.3	800.7	- 79.6
8 เชียงคำ	Chiang Kham			6.3	54.8	31.2			92.3	675.0	- 52.5
9 เวียงป่าเป้า	Wiang Pa Pao	..	..	..	..	..	..	..	..	..	..
10 พาน	Phan			26.5	2.4	16.3			45.2	646.9	+ 40.6
11 แม่ใจ	Mae Chai	28.4	1.1	44.7	3.6	8.5			86.0	618.3	+113.2
12 พะเยา	Phayao	0.6		17.5	2.0	8.0			28.1	416.6	-131.4
13 ภูซาง	Chun			2.6	19.8	13.4			35.8	761.7	- 66.6
14 แม่ฮ่องสอน	MAE HONG SON*	5.4	5.0	0.8	40.2	2.0	9.8	5.4	68.6	659.3	+ 4.5
15 ปาย	Pai	20.0			12.0				32.0	390.7	-292.4
16 ขุนยวม	Khun Yuam				10.5				10.5	481.2	-145.5
17 แม่ลาน้อย	Mae La Noi	..	..	..	..	..	..	..	..	..	..
18 แม่สะเรียง	Mae Sariang*	5.4		12.1	2.4	13.0	11.7	20.5	75.1	508.2	-138.1
19 เชียงใหม่	CHIANG MAI*	17.4				24.9	T	3.2	45.5	421.9	-174.6
20 ฝาง	Fang	13.9			17.9				31.8	411.8	-231.8
21 แม่อาย	Mae Ai	..	..	..	..	..	..	..	..	..	..
22 เชียงดาว	Chiang Dao			28.6					28.6	..	..
23 แม่แตง	Mae Taeng	3.5			1.7	1.6	3.2		10.0	450.6	-135.0
24 แม่ริม	Mae Rim	20.8		3.3	4.4	21.4	11.6		61.5	505.6	- 40.3
25 สันทราย	San Sai	24.1			T	22.9	0.4		47.4	479.7	-101.8
26 ดอยสะเก็ด	Doi Saket	13.0				15.0			28.0	458.4	- 73.8
27 สันกำแพง	San Kamphaeng								0.0	243.6	-167.2
28 หางดง	Hang Dong	22.0							22.0	364.6	-148.8
29 สารภี	Saraphi	5.0							5.0	295.1	..
30 สันป่าตอง	San Pa Tong	33.0							33.0	319.1	-167.5
31 จอมทอง	Chom Thong								0.0	266.0	-143.9
32 ฮอด	Hot						1.7		1.7	486.4	- 21.0
33 ลำพูน	LAMPHUN	16.2							16.2	371.9	- 68.6
34 ป่าซาง	Pa Sang	4.6							4.6	296.9	-184.6
35 ลี้	Li			2.5		0.1	1.4		4.0	477.2	-106.9
36 ลำปาง	LAMPANG*	3.0		2.6		0.1		29.9	35.6	476.9	- 34.6
37 งาว	Ngao	..	..	..	..	..	..	..	..	..	..
38 แจ้ห่ม	Chae Hom								0.0	346.0	-116.7
39 เกาะคา	Ko Kha					7.3	2.9		10.2	558.6	+ 27.6
40 สบปราบ	Sop Prap			0.3		T			0.3	331.7	-201.4

สถานีฝน	Station	วันที่และจำนวนน้ำฝนเป็นมิลลิเมตร Date and amount of rainfall in millimeters							ฝนรวม มม. Total rainfall mm.	ฝนรวมตั้งแต่ 1 มกราคม Accumulative rainfall since 1 January	
		กรกฎาคม July			สิงหาคม August					ปริมาณ มม. Amount mm.	สูงต่ำกว่าปกติ Above or below Normal
		31	1	2	3	4	5	6			
41 เถิน	Thoen								0.0	239.3	-203.0
42 แม่ริก	Mae Phrik	..	..	..	..	..	..	..	..	..	..
43 แพร่	PHRAE*	0.7		1.9	11.6	2.4	0.5	21.8	38.9	416.1	-111.2
44 สอง	Song								0.0	534.5	-138.4
45 สูงเม่น	Sung Men								0.0	..	..
46 เด่นชัย	Den Chai			4.2	4.8				9.0	404.5	-267.3
47 น่าน	NAN*	T		35.2	7.3	1.5	T	18.8	62.8	712.6	+ 10.1
48 ทุ่งช้าง	Thung Chang		1.2	3.0	39.3	23.1	1.4		68.0	..	..
49 เชียงกลาง	Chiang Klang				24.4	0.5			24.9	537.5	..
50 ท่าวังผา	Tha Wang Pha*	T		61.5	47.0				108.5	816.4	- 67.6
51 ปัว	Pua								0.0	..	..
52 สา	Sa			24.6					24.6	498.8	-138.4
53 นาน้อย	Na Noi			20.0					20.0	505.6	+ 0.4
54 อุตรดิตถ์	UTTARADIT*	11.3		1.4	2.6		0.4	36.5	52.2	666.7	- 56.5
55 ฝักท่า	Fak Tha	3.7							3.7	397.5	-253.1
56 น้ำปาด	Nam Pat				3.0				3.0	388.7	-247.6
57 สนามบินอุตรดิตถ์	Uttaradit Airport*	5.9		2.0	7.1	0.9			15.9	408.5	-471.9
58 ท่าปลา	Tha Pla						T		T	548.4	-105.2
59 ลับแล	Laplae			5.8					5.8	672.8	- 67.5
60 ตาก	TAK*	4.3	1.5	4.1	0.1	2.5	0.2	2.8	15.5	362.2	-103.6
61 เขื่อนภูมิพล	Bhumibol Dam*	8.1		0.3	0.2	T	T	0.8	9.4	342.1	- 85.6
62 บ้านตาก	Ban Tak	..	..	..	..	..	..	..	..	..	..
63 แม่ระมาด	Mae Ramat	..	..	..	..	..	..	..	..	..	..
64 แม่สอด	Mae Sot*	15.9	0.4	23.1	2.3	8.8	T	20.0	70.5	1223.2	+383.4
65 สุโขทัย	SUKHOTHAI	3.2	0.5	5.2	T	T	0.5		9.4	245.6	-272.0
66 ทุ่งเสลี่ยม	Thung Saliam	0.5			0.8				1.3	240.8	-260.0
67 สวรรคโลก	Sawankhalok	..	..	..	..	..	..	..	..	..	..
68 กงไกรลาศ	Kong Krailat	2.7	12.4						15.1	209.2	-425.3
69 บ้านด่านลานหอย	Ban Dan Lan Hoi	..	..	..	..	..	..	..	..	..	..
70 พิษณุโลก	PHITSANULOK*	34.2	0.7	0.3	21.1	0.2	41.9	10.6	109.0	625.4	- 83.5
71 นครไทย	Nakhon Thai	..	..	..	..	..	..	..	..	..	..
72 พรหมพิราม	Phrom Phiram	4.5	5.8	8.2	3.2				21.7	..	..
73 วังทอง	Wang Thong	14.9		0.5	0.1	2.3	6.1		23.9	594.6	-129.4
74 บางกระทุ่ม	Bang Krathum	10.9		5.1					16.0	373.2	-357.4
75 กำแพงเพชร	KAMPHAENG PHET								0.0	295.1	-257.2
76 พรานกระต่าย	Phan Kratai	6.5	4.1	1.8					12.4	358.4	-330.2
77 คลองขลุง	Khlong Khlung								0.0	431.9	-183.8
78 ขาณุวรลักษบุรี	Khanu Woralaksaburi	T	T			T	1.6		1.6	565.6	- 87.6
79 พิจิตร	PHICHIT	10.3		6.4	9.7	1.2			27.6	313.8	-434.3
80 สามง่าม	Sam Ngam	6.0				28.0			34.0	..	..
81 ตะพานหิน	Taphan Hin	8.1	1.2			18.0	10.3		37.6	424.7	-231.4

สถานีฝน	Station	วันที่และจำนวนน้ำฝนเป็นมิลลิเมตร Date and amount of rainfall in millimeters							ฝนรวม มม. Total rainfall mm.	ฝนรวมตั้งแต่ 1 มกรา Accumulative rainfa since 1 January	
		กรกฎาคม July				สิงหาคม August				ปริมาณ มม. Amount mm.	สูงต่ำกว่าป Above o below Normal
		31	1	2	3	4	5	6			
82 บางมูลนาค	Bang Mun Nak	3.3			2.3	8.4			14.0	592.2	+ 9.8
83 โพทะเล	Pho Thale	..	..	..	..	..	..	..	..	..	..
84 เพชรบูรณ์	PHETCHABUN*	8.4		6.0	0.6	1.0	6.0	8.2	30.2	687.4	+ 4.8
85 หล่มเก่า	Lom Kao	18.7							18.7	395.0	-169.9
86 หล่มสัก	Lom Sak*	7.1	1.6	5.2	T	T			13.9	481.2	- 86.6
87 ชนแดน	Chon Daen					8.4			8.4	698.2	+ 42.7
88 หนองไผ่	Nong Phai	16.3	15.3			8.8			40.4	679.9	- 26.2
89 วิเชียรบุรี	Wichian Buri*	1.1	0.3		T	5.2	15.4	0.6	22.6	492.6	-183.8
ภาคตะวันออกเฉียงเหนือ NORTHEASTERN PART											
1 เลย	LOEI*	1.5		0.2		T	T	3.8	5.5	507.7	-159.2
2 เชียงคาน	Chiang Khan			11.3					11.3	496.9	-225.9
3 ท่าลี่	Tha Li								0.0	421.1	- 33.2
4 ด่านซ้าย	Dan Sai	14.0		0.8					14.8	739.1	+139.7
5 วังสะพุง	Wang Saphung	20.8							20.8	403.1	-243.7
6 หนองคาย	NONG KHAI*		1.2	23.2	1.3	1.2	1.0	8.1	36.0	764.6	-229.3
7 ศรีเชียงใหม่	Si Chiang Mai				4.6				4.6	955.5	-123.1
8 ท่าบ่อ	Tha Bo		9.3	14.4	2.5	0.9			27.1	903.4	+ 2.2
9 โพนพิสัย	Phon Phissi		17.0	15.0	20.3		21.6		73.9	835.0	-223.3
10 บึงกาฬ	Bung Kan		34.3	44.0	5.2	18.9	0.1		102.5	2059.7	+468.7
11 เซกา	Seka		15.0						15.0	811.9	-129.5
12 อุดรธานี	UDON THANI*	0.3				0.1		16.6	17.0	618.8	-254.8
13 เพ็ญ	Phen								0.0	647.8	-107.1
14 กุมภวาปี	Kumphawapi			6.5	5.5				12.0	443.8	-188.4
15 หนองหาน	Nong Han								0.0	624.8	- 91.7
16 หนองบัวลำภู	Nong Bua Lam Phu	31.2							31.2	..	..
17 สกลนคร	SAKON NAKHON*				6.8	14.0	7.0	36.3	64.1	764.6	-129.9
18 วานรนิวาส	Wanon Niwat				28.6	8.7	6.8		44.1	871.0	-171.9
19 สว่างแดนดิน	Sawang Daen Din				3.5	6.8	16.7		27.0	771.3	-233.6
20 พรรณานิคม	Phanna Nikhom				9.3	17.4	21.6		48.3	710.9	-234.0
21 นครพนม	NAKHON PHANOM*	3.3	30.5	0.6	31.8	31.6	76.1	91.8	265.7	1887.6	+490.2
22 บ้านแพง	Ban Phaeng	1.8	15.2	32.8	42.5	50.3			142.6	1212.2	-506.2
23 ท่าอุเทน	Tha Uthen		7.2		22.8	38.2			68.2	1047.6	-262.9
24 นาแก	Na Kae	T	2.4		11.7				14.1	831.1	- 83.8
25 ธาตุพนม	That Phanom				15.2				15.2	944.5	- 77.9
26 มุกดาหาร	Mukdahan*	0.5	2.8	2.5	23.5	30.6	15.9	52.9	128.7	1132.7	+230.9
27 กาฬสินธุ์	KALASIN	9.2				52.5	8.2		69.9	1084.3	+307.6
28 ยางตลาด	Yang Talat	4.6	T	T	T	57.6	4.7		66.9	949.8	+223.8
29 สหัสขันธ์	Sahatsakhan				10.0		18.5		28.5	854.3	+ 41.3
30 กุฉินารายน์	Kuchinarai		5.7	7.6		34.2			47.5	..	..
31 กมลาไสย	Kamalasai	10.0	T	T	T	51.4	2.2		63.6	899.9	+156.8
32 ร้อยเอ็ด	ROI ET*	17.3	T	0.4		13.1	27.9	17.1	75.8	832.1	- 75.8

สถานีฝน	Station	วันที่และจำนวนน้ำฝนเป็นมิลลิเมตร Date and amount of rainfall in millimeters							ฝนรวม มม. Total rainfall mm.	ฝนรวมตั้งแต่ 1 มกราคม Accumulative rainfall since 1 January	
		กรกฎาคม July			สิงหาคม August					ปริมาณ มม. Amount mm.	สูงต่ำกว่าปกติ Above or below Normal
		31	1	2	3	4	5	6			
33 โพนทอง	Phon Thong	T			10.3		20.3		30.6	983.8	+132.7
34 ธวัชบุรี	Thawatchaburi	18.7					18.1		36.8	821.5	+ 9.2
35 อาจสามารถ	At Samat	5.2				15.1	64.2		84.5	796.3	+108.1
36 เสลภูมิ	Selaphum	..	..	..	..	..	..	..	..	..	..
37 จตุรพักตร์พิมาน	Chaturaphak Phiman						51.0		51.0	513.8	- 36.8
38 เกษตรวิสัย	Kaset Wisai		15.7						15.7	625.4	- 87.2
39 สุวรรณภูมิ	Suwannaphum		12.7		2.6	6.7	18.7		40.7	869.6	+ 27.7
40 มหาสารคาม	MAHA SARAKHAM	4.8				7.2	26.8		38.8	765.0	- 24.3
41 เชียงยืน	Chiang Yun	3.2	T	T					3.2	607.8	-143.3
42 กันทรวิชัย	Kantharawichai								0.0	514.3	-143.5
43 โกสุมพิสัย	Kosum Phisai*	0.6				9.4	32.6		42.6	902.6	+147.6
44 บรบือ	Borabu					6.7	50.2		56.9	747.5	+ 25.1
45 วาปีปทุม	Wapi Pathum						32.5		32.5	552.5	- 63.5
46 พยัคฆภูมิพิสัย	Phayakkhaphum Phisai		1.8		1.3	3.8	10.7		17.6	541.5	-180.4
47 ขอนแก่น	KHON KAEN*	2.2		T		30.3	7.8	19.8	60.1	623.1	- 15.7
48 น้ำพอง	Nam Phong					18.4	5.7		24.1	..	..
49 ภูเวียง	Phu Wiang		5.4			9.8			15.2	444.7	-238.0
50 ชุมแพ	Chum Phae	0.8				3.8	0.8		5.4	361.3	-207.8
51 มัญจาคีรี	Mancha Khiri					4.1			4.1	275.1	-333.1
52 ชนบท	Chonnabot	6.1				5.9			12.0	505.7	-117.3
53 บ้านไผ่	Ban Phai					8.7	1.8		10.5	394.2	-284.6
54 พล	Phon	5.9				3.5	2.0		11.4	504.2	-143.7
55 หนองสองห้อง	Nong Song Hong	5.3		1.1		33.0	21.5		60.9	612.2	-106.0
56 ชัยภูมิ	CHAIYAPHUM*	10.1	3.8			0.6	0.6		15.1	418.7	-249.0
57 เกษตรสมบูรณ์	Kaset Sombun					6.9			6.9	302.9	-120.1
58 ภูเขียว	Phu Khieo	8.2							8.2	433.5	- 89.8
59 คอนสวรรค์	Khon Sawan					6.4			6.4	613.1	+ 31.6
60 จัตุรัส	Chaturat	T							T	295.9	-324.3
61 บำเหน็จณรงค์	Bamnet Narong								0.0	471.2	-197.1
62 นครราชสีมา	NAKHON RATCHASIMA*	7.0		0.3			T	0.7	8.0	496.5	-109.7
63 บัวใหญ่	Bua Yai								0.0	517.8	-108.3
64 คง	Khong	10.7	T	T			0.6		11.3	535.7	+ 5.8
65 ด่านขุนทด	Dan Khun Thot								0.0	277.8	-247.2
66 โนนไทย	Non Thai								0.0	529.3	- 51.7
67 โนนสูง	Non Sung								0.0	442.0	-203.0
68 พิมาย	Phimai		T						T	524.7	- 91.8
69 สีคิ้ว	Sikhiu	18.8							18.8	249.7	-289.2
70 สูงเนิน	Sung Noen	18.0							18.0	..	..
71 ปักธงชัย	Pak Thong Chai	2.2		3.6	1.5				7.3	475.0	- 48.9
72 โชคชัย	Chok Chai*	21.1		14.5	11.9		T		47.5	521.7	+ 19.2
73 ครบุรี	Khon Buri						1.0		1.0	285.2	-206.9

สถานีฝน	Station	วันที่และจำนวนน้ำฝนเป็นมิลลิเมตร Date and amount of rainfall in millimeters							ฝนรวม มม. Total rainfall mm.	ฝนรวมตั้งแต่ 1 มกราค Accumulative rainfall since 1 January	
		กรกฎาคม July				สิงหาคม August				ปริมาณ มม. Amount mm.	สูงต่ำกว่าปก Above or below Normal
		31	1	2	3	4	5	6			
74 บุรีรัมย์	BURI RAM	5.9	5.8	4.5			1.8		18.0	527.5	-136.9
75 พุทไธสง	Phutthaisong	..	..	..	..	..	..	..	..	..	..
76 สตึก	Satuk	3.2		13.5			4.6		21.3	782.9	+ 71.6
77 ลำปลายมาศ	Lam Phai Mat	17.4		5.8					23.2	389.9	-336.8
78 นางรอง	Nang Rong*	24.0	T	T		2.9	0.4		27.3	738.4	+120.9
79 สุรินทร์	SURIN*	1.9	12.6	5.6			3.1	5.1	28.5	609.8	- 81.8
80 รัตนบุรี	Rattanaburi			17.5					17.5	776.7	+ 56.8
81 ท่าตูม	Tha Tum*	0.6	31.0	3.0		0.5	9.2		44.3	943.8	+308.4
82 ศีขรภูมิ	Sikhoraphum		15.9						15.9	451.8	-244.4
83 ปราสาท	Prasat		7.4				1.3		8.7	319.8	-348.6
84 สังขะ	Sangkha		5.3						5.3	386.4	-255.0
85 ศรีสะเกษ	SI SA KET			10.4					10.4	906.3	+153.3
86 ราษีไศล	Rasi Salai		8.7	5.7					14.4	552.3	-112.5
87 กันทรารมย์	Kanthararom		3.9			10.9	10.3		25.1	877.4	+210.6
88 ขุขันธ์	Khukhan								0.0	697.8	+ 45.6
89 ขุนหาญ	Khun Han								0.0	600.2	-112.2
90 กันทรลักษ์	Kantharalak								0.0	725.4	- 6.9
91 อุบลราชธานี	UBON RATCHATHANI*	2.0	3.3	0.9	T	1.9	22.8	15.4	46.3	1267.9	+318.8
92 เขมราฐ	Khemarat	0.5	1.2			1.8			3.5	956.9	
93 อำนาจเจริญ	Amnat Charoen	10.2	1.7	0.1			20.7		32.7	653.5	
94 ยโสธร	Yasothon	13.7	13.9			18.5			46.1	631.5	
95 ตระการพืชผล	Trakan Phuphon	46.6				5.7	52.5		104.8	969.3	
96 มหาชนะชัย	Maha Chana Chai	4.9	1.2	3.2		3.7	38.7		51.7	861.0	
97 เขื่องใน	Khuang Nai	..	..	..	..	..	..	..	..	..	
98 โขงเจียม	Khong Chiam					27.8			27.8	1427.0	
99 เดชอุดม	Det Udom	4.5	5.8	6.7	0.6				17.6	1108.2	
100 บุณฑริก	Buntharik			2.5					2.5	717.1	
ภาคกลาง	CENTRAL PART										
1 นครสวรรค์	NAKHON SAWAN*	1.2	1.9	0.7			57.7	13.7	75.2	396.4	-202.5
2 บรรพตพิสัย	Banphot Phisai	2.8					24.2		27.0	469.2	
3 ชุมแสง	Chumsaeng								0.0	..	
4 หนองบัว	Nong Bua								0.0	..	
5 ลาดยาว	Lat Yao	1.8				3.1	23.2		28.1	490.6	
6 ท่าตะโก	Tha Tako			6.4			13.1		19.5	409.3	
7 พยุหคีรี	Phayuha Khiri		17.5				58.5		76.0	461.3	
8 ตาคลี	Takhli		98.4				5.2		103.6	733.6	
9 อุทัยธานี	UTHAI THANI						24.6		24.6	382.2	-205.3
10 สว่างอารมณ์	Sawang Arom		9.3			7.5			16.8	512.9	
11 บ้านไร่	Ban Rai		1.5						1.5	417.3	
12 ทัพทัน	Thap Than	0.9	8.9				35.5		45.3	614.5	
13 หนองฉาง	Nong Chang	T	T				18.3		18.3	558.7	

สถานีตรวม	Station	วันที่และจำนวนน้ำฝนเป็นมิลลิเมตร Date and amount of rainfall in millimeters							ฝนรวม มม. Total rainfall mm.	ฝนรวมตั้งแต่ 1 มกราคม Accumulative rainfall since 1 January	
		กรกฎาคม July				สิงหาคม August				ปริมาณ มม. Amount mm.	สูงต่ำกว่าปกติ Above or below Normal
		31	1	2	3	4	5	6			
14 หนองขาหย่าง	Nong Khayang						20.1		20.1	454.0	
15 **ชัยนาท**	**CHAI NAT**	1.0	13.5			1.0	6.2		21.7	512.8	- 95.1
16 มโนรมย์	Manorom	7.8	10.6				8.4		26.8	395.8	
17 วัดสิงห์	Wat Sing	1.8					11.5		13.3	434.9	
18 หันคา	Hankha								0.0	..	
19 **สิงห์บุรี**	**SING BURI**			6.5					6.5	266.2	-279.1
20 อินทร์บุรี	In Buri								0.0	344.4	
21 บางระจัน	Bang Rachan					5.2			5.2	337.8	
22 พรหมบุรี	Phrom Buri								0.0	416.5	
23 **ลพบุรี**	**LOP BURI***	T		10.2		0.1		32.5	42.8	440.8	-205.1
24 บ้านหมี่	Ban Mi								0.0	..	
25 บัวชุม	Bua Chum*	0.6	12.5	T		0.2	2.5		15.8	477.0	
26 ชัยบาดาล	Chai Badan	0.5	0.5			1.6	1.2		3.8	488.6	
27 พัฒนานิคม	Phatthana Nikhom	..	..	..	..	..	..	..	..	..	
28 โคกสำโรง	Khok Samroeng								0.0	249.1	
29 ท่าวุ้ง	Tha Wung								0.0	320.3	
30 **สุพรรณบุรี**	**SUPHAN BURI***	0.1	0.3	0.4				13.2	14.0	400.8	-153.5
31 เดิมบางนางบวช	Doembang Nangbuat								0.0	..	
32 สามชุก	Sam Chuk								0.0	245.2	
33 ดอนเจดีย์	Don Chedi		2.3	6.1					8.4	356.5	
34 ศรีประจันต์	Si Phrachan								0.0	..	
35 อู่ทอง	U Thong								0.0	382.9	
36 บางปลาม้า	Bang Pa Ma			9.1			6.0		15.1	334.2	
37 ดองพี่น้อง	Song Phi Nong								0.0	269.1	
38 **อ่างทอง**	**ANG THONG**								0.0	422.0	-278.9
39 โพธิ์ทอง	Pho Thong	2.1							2.1	458.0	
40 ไชโย	Chaiyo								0.0	..	
41 วิเศษชัยชาญ	Wiset Chai Chan		5.3						5.3	228.8	
42 ป่าโมก	Pa Mok								0.0	350.8	
43 **สระบุรี**	**SARABURI**								0.0	943.5	..
44 พระพุทธบาท	Phra Phutthabat	..	..	..	..	..	..	..	..	..	
45 บ้านหมอ	Ban Mo								0.0	366.5	
46 เสาไห้	Sao Hai								0.0	396.5	
47 แก่งคอย	Kaeng Khoi	1.3		3.9			8.7		13.9	440.4	
48 หนองแค	Nong Khae			2.8					2.8	476.7	
49 **พระนครศรีอยุธยา**	**PHRA NAKHON SI AYUTTHAYA**								0.0	416.5	-248.3
50 ท่าเรือ	Tha Rua						4.2		4.2	399.0	
51 ผักไห่	Phak Hai						14.7		14.7	402.9	
52 บางบาล	Bang Ban			7.9	2.3				10.2	489.7	
53 เสนา	Sena								0.0	..	
54 บางไทร	Bang Sai								0.0	447.1	

สถานีฝน	Station	วันที่และจำนวนน้ำฝนเป็นมิลลิเมตร Date and amount of rainfall in millimeters							ฝนรวม มม. Total rainfall mm.	ฝนรวมตั้งแต่ 1 มกราคม Accumulative rainfall since 1 January	
		กรกฎาคม July				สิงหาคม August				ปริมาณ มม. Amount mm.	สูงต่ำกว่าปกติ Above or below Normal
		31	1	2	3	4	5	6			
55	บางปะอิน Bang Pa-in								0.0	481.1	
56	ปทุมธานี PATHUM THANI								0.0	348.7	-430.5
57	หนองเสือ Nong Sua								0.0	..	
58	ธัญบุรี Thanyaburi								0.0	517.2	
59	รังสิต Rangsit								0.0	510.6	
60	ลำลูกกา Lam Luk Ka								0.0	..	
61	นนทบุรี NONTHABURI						3.8		3.8	481.0	-173.8
62	บางบัวทอง Bang Bua Thong								0.0	539.7	
63	ธนบุรี THON BURI								0.0	401.5	-159.9
64	ตลิ่งชัน Taling Chan								0.0	..	
65	บางขุนเทียน Bang Khun Thian								0.0	..	
66	ราษฎร์บูรณะ Rat Burana								0.0	..	
67	พระนคร PHRA NAKHON*	T	T	T			0.1	1.4	1.5	439.5	-268.7
68	สนามบินดอนเมือง Don Muang Airport*						1.4	1.3	2.7	529.5	-228.8
69	บางเขน Bang Khen						5.7	1.4	7.1	617.1	
70	มีนบุรี Min Buri								0.0	..	
71	ลาดกระบัง Lat Krabang								0.0	..	
72	ศูนย์วิจัยบางนา Bangk Na*	0.5	T	T				2.0	2.5	433.4	
73	กาญจนบุรี KANCHANABURI*	1.5	T	0.6			0.6	7.6	10.3	470.5	- 60.2
74	สังขละบุรี Sangkhla Buri	16.5	..	..	..	..	..	..	..	..	
75	เหมืองปิล็อก Pilok	33.5	70.0	28.0	2.6	6.0	21.0	56.5	217.6	..	
76	ทองผาภูมิ Thong Pha Phum*	5.0	47.0	5.6	0.8	1.0	3.5	10.0	72.9	1443.7	
77	ศรีสวัสดิ์ Si Sawat	1.2	..	..	..	..	..	..	..	..	
78	ไทรโยค Sai Yok	..	..	..	..	..	..	..	..	..	..
79	พนมทวน Phanom Thuan	..	..	..	..	..	..	..	..	..	..
80	ท่าม่วง Tha Muang						7.1		7.1	411.5	
81	นครปฐม NAKHON PATHOM		T						T	332.8	-293.6
82	บางเลน Bang Len								0.0	..	
83	นครชัยศรี Nakhon Chaisi								0.0	503.5	
84	ราชบุรี RATCHABURI	T							T	338.9	-171.5
85	บ้านโป่ง Ban Pong	1.8					4.9		6.7	321.9	
86	โพธาราม Photharam								0.0	418.5	
87	ดำเนินสะดวก Damnoen Saduak								0.0	471.0	
88	ปากท่อ Pak Tho	4.5	1.9	0.4					6.8	426.1	
89	สมุทรสงคราม SAMUT SONGKHRAM	5.0	T	T					5.0	525.1	+ 48.5
90	บางคณฑี Bang Khonthi	2.4							2.4	452.8	
91	อัมพวา Amphawa						20.5		20.5	541.9	
92	สมุทรสาคร SAMUT SAKHON						3.4		3.4	434.4	-221.2
93	กระทุ่มแบน Kratum Baen								0.0	..	
94	สมุทรปราการ SAMUT PRAKAN								0.0	451.3	-368.4
95	บางพลี Bang Phli								0.0	565.2	

สถานีฝน Station	วันที่และจำนวนน้ำฝนเป็นมิลลิเมตร Date and amount of rainfall in millimeters							ฝนรวม มม. Total rainfall mm.	ฝนรวมตั้งแต่ 1 มกราคม Accumulative rainfall since 1 January	
	กรกฎาคม July			สิงหาคม August					ปริมาณ มม. Amount mm.	สูงต่ำกว่าปกติ Above or below Normal
	31	1	2	3	4	5	6			
ภาคตะวันออก EASTERN PART										
1 นครนายก NAKHON NAYOK				T	3.4			3.4	843.0	-233.5
2 บ้านนา Ban Na								0.0	529.1	
3 ปากพลี Pak Phli		3.2						3.2	921.2	
4 องครักษ์ Ongkharak								0.0	585.6	
5 ปราจีนบุรี PRACHIN BURI*		0.5	1.7				29.8	32.0	916.9	- 97.3
6 ประจันตคาม Prachantakham								0.0	..	
7 บ้านสร้าง Ban Sang								0.0	779.5	
8 ศรีมหาโพธิ Si Maha Phot	0.5							0.5	638.6	
9 กบินทร์บุรี Kabin Buri*	2.7	0.2	T			5.5		8.4	614.6	
10 สระแก้ว Sa Kaeo	5.0	5.0	6.5	2.5		24.5		43.5	791.8	
11 วัฒนานคร Watthana Nakhon	17.3	3.7				21.3		42.3	852.1	
12 อรัญประเทศ Aranyaprathet*	10.2	7.5	T		6.6	1.4	33.0	58.7	818.8	- 92.1
13 ฉะเชิงเทรา CHACHOENGSAO	5.4							5.4	..	
14 บ้านโพธิ์ Ban Pho	..	..	..	..	..	..	..	..	..	..
15 ชลบุรี CHON BURI*	..	..	..	..	..	..	..	..	..	..
16 พานทอง Phan Thong								0.0	474.1	
17 บ้านบึง Ban Bung	..							0.0	589.9	
18 เกาะสีชัง Ko Sichang*	1.3	0.4	T				0.6	2.3	346.0	
19 ศรีราชา Si Racha		T						T	436.3	
20 สัตหีบ Sattahip*	16.5	0.3	4.4			0.7		21.9	675.6	+ 94.5
21 ระยอง RAYONG	15.6							15.6	392.8	-261.3
22 บ้านค่าย Ban Khai	26.7		T					28.7	611.5	
23 แกลง Klaeng	11.1	2.8	8.6	T				22.5	619.8	
24 จันทบุรี CHANTHABURI*	3.5	8.6	0.5			0.5	T	13.1	1029.1	-638.7
25 ท่าใหม่ Tha Mai	20.8	8.6	0.3					29.7	..	
26 มะขาม Makham	12.4		14.1					26.5	..	
27 ตราด TRAT	8.6	6.8	19.2					34.6	1635.0	-412.5
28 เขาสมิง Khao Suming	8.9	18.3	13.7					40.9	1171.4	
29 แหลมงอบ Laem Ngop	7.0	7.9	36.5					51.4	1192.8	
30 คลองใหญ่ Khlong Yai*	13.8	12.2	16.5	5.4	1.0	8.8	28.9	86.6	2061.0	-508.7
ภาคใต้ SOUTHERN PART										
1 เพชรบุรี PHETCHABURI	6.4	5.4	0.2					12.0	436.7	+ 20.0
2 บ้านแหลม Ban Laem								0.0	208.6	
3 บ้านลาด Ban Lat		3.5						3.5	370.3	
4 ท่ายาง Tha Yang	11.4	2.5						13.9	295.8	
5 ชะอำ Cha-am	1.2		5.4					6.6	240.2	
6 ประจวบคีรีขันธ์ PRACHUAP KHIRI KHAN*	3.7	4.8	0.7	2.4	T	10.3	T	21.9	502.2	- 7.6
7 หัวหิน Hua Hin*	3.0	3.7	9.1	1.2	1.4			18.4	442.5	+ 11.2
8 ปราณบุรี Pran Buri			30.2	..	..			30.2	..	
9 ชุมพร CHUMPHON*	0.8	20.6	T	7.3	2.3		3.5	34.5	696.9	-279.9

สถานีฝน	Station	วันที่และจำนวนน้ำฝนเป็นมิลลิเมตร Date and amount of rainfall in millimeters							ฝนรวม มม. Total rainfall mm.	ฝนรวมตั้งแต่ 1 มกราคม Accumulative rainfall since 1 January	
		กรกฎาคม July			สิงหาคม August					ปริมาณ มม. Amount mm.	สูงต่ำกว่าปกติ Above or below Normal
		31	1	2	3	4	5	6			
10 ท่าแซะ	Tha Sae	0.7	15.2		1.2				17.1	729.4	
11 สวี	Sawi		16.5						16.5	594.0	
12 หลังสวน	Lang Suan								0.0	..	
13 **สุราษฎร์ธานี**	SURAT THANI*		10.6				0.4		11.0	541.6	- 81.7
14 ไชยา	Chaiya								0.0	359.4	
15 เกาะสมุย	Ko Samui *		1.0			23.0			24.0	755.2	
16 พุนพิน	Phunphin		7.8				0.2		8.0	547.5	
17 ท่าฉาง	Tha Chang								0.0	423.3	
18 กาญจนดิษฐ์	Kanchanadit								0.0	..	
19 บ้านนาสาร	Ban Na San								0.0	525.0	
20 **นครศรีธรรมราช**	NAKHON SI THAMMARAT *	T	T					0.8	0.8	619.1	-400.6
21 สิชล	Sichon	2.4							2.4	757.7	
22 ท่าศาลา	Tha Sala	47.8							47.8	530.2	
23 ฉวาง	Chawang								0.0	595.0	
24 ทุ่งสง	Thung Song								0.0	622.6	
25 ร่อนพิบูลย์	Ron Phibun								0.0	342.4	
26 ปากพนัง	Pak Phanang								0.0	656.7	
27 **พัทลุง**	PHATTHALUNG								0.0	..	..
28 ควนขนุน	Khuan Khanun								0.0	520.9	
29 ปากพยูน	Pak Phayun								0.0	..	
30 เขาชัยสน	Khao Chaison								0.0	433.1	
31 **สงขลา**	SONGKHLA *	T		1.6			1.1		2.7	308.4	-311.0
32 รัตภูมิ	Rattaphum								0.0	387.8	
33 หาดใหญ่	Hat Yai								0.0	413.5	
34 สะเดา	Sadao								0.0	393.6	
35 **ปัตตานี**	PATTANI *				T	T	2.8		2.8	467.6	+ 39.7
36 หนองจิก	Nong Chik								0.0	..	
37 ยะหริ่ง	Yaring								0.0	..	
38 มายอ	Mayo								0.0	..	
39 โคกโพธิ์	Khok Pho								0.0	..	
40 ปะนาเระ	Panare					25.2			25.2	..	
41 **ยะลา**	YALA								0.0	594.4	..
42 ยะหา	Yaha					0.5			0.5	396.3	
43 รามัน	Raman				34.4				34.4	589.4	
44 บันนังสตา	Bannang Satar								0.0	416.0	
45 เบตง	Betong					35.8			35.8	783.6	
46 **นราธิวาส**	NARATHIWAT*				7.9			0.8	8.7	527.8	-560.5
47 ยี่งอ	Yi-ngo								0.0	..	
48 ระแงะ	Rangae								0.0	..	
49 ตากใบ	Tak Bai								0.0	..	
50 สุไหงโกลก	Sungai Kolok				29.2				29.2	1235.3	

สถานีฝน	Station	วันที่และจำนวนน้ำฝนเป็นมิลลิเมตร Date and amount of rainfall in millimeters							ฝนรวม มม. Total rainfall mm.	ฝนรวมตั้งแต่ 1 มกราคม Accumulative rainfall since 1 January	
		กรกฎาคม July				สิงหาคม August				ปริมาณ มม. Amount mm.	สูงต่ำกว่าปกติ Above or below Normal
		31	1	2	3	4	5	6			
51 ระนอง	RANONG*	8.8	38.2	2.7	14.2	43.2	11.1	25.7	143.9	2141.9	-326.3
52 กระบุรี	Kra Buri	25.3	25.5	13.2					64.0	..	
53 พังงา	PHANGNGA	5.0	20.7						25.7	890.8	-462.9
54 ตะกั่วป่า	Takua Pa	5.9	29.8		3.1	7.5	4.1		50.4	2060.8	
55 คะปง	Kapong	15.1	23.8			10.1			49.0	1582.5	
56 ท้ายเหมือง	Thai Muang	4.1	20.5		2.3	9.1			36.0	1228.2	
57 ตะกั่วทุ่ง	Takua Thung	5.8	26.2	5.5	3.2	3.8			44.5	1263.6	
58 ทับปุด	Thap Put	7.2	36.1						43.3	1339.3	
59 ภูเก็ต	PHUKET*	19.6	2.0					6.8	28.4	882.9	-314.6
60 สนามบินภูเก็ต	Phuket Airport*	4.8	2.0		4.0	T		17.6	28.4	982.6	
61 กระบี่	KRABI			4.3					4.3	638.3	
62 อ่าวลึก	Ao Luk	7.2	22.2			1.7			31.1	986.5	
63 คลองท่อม	Khlong Tom	2.3	2.6			7.1			12.0	856.4	
64 ตรัง	TRANG								0.0	..	
65 สนามบินตรัง	Trang Airport*	T				0.8		1.2	2.0	667.4	-621.3
66 สิเกา	Sikao						1.6		1.6	665.7	
67 ย่านตาขาว	Yan Ta Khao								0.0	600.9	
68 ปะเหลียน	Palian					7.2			7.2	620.9	
69 สตูล	SATUN				4.1				4.1	270.8	-536.6
70 ทุ่งหว้า	Thung Wa		10.0						10.0	785.0	

หมายเหตุ

ฝนรายวัน (สถานีของกรมอุตุนิยมวิทยา)
= ปริมาณฝนรวมในช่วงเวลา ๒๔ ชั่วโมง ตั้งแต่เวลา ๐๗.๐๐ น. ของวันนั้น จนถึงเวลา ๐๗.๐๐ น. ของวันรุ่งขึ้น

ฝนรายวัน (สถานีฝนอำเภอหรือจังหวัด)
= ปริมาณฝนรวมในช่วงเวลา ๒๔ ชั่วโมง ตั้งแต่เวลา ๐๙.๐๐ น. ของวันนั้น จนถึงเวลา ๐๙.๐๐ น. ของวันรุ่งขึ้น

ช่องว่าง = ไม่มีฝนหรือยังไม่ได้รับรายงาน
.. = ไม่มีรายงาน
T = ฝนตกเล็กน้อยวัดได้ไม่ถึง ๐.๑ มม.
* = สถานีของกรมอุตุนิยมวิทยา

Remark :

Daily rainfall (Meteorological Department's station)
= Total rainfall amount of 24-hour period from 07.00 a.m. of the recorded date to 07.00 a.m. of the next day.

Daily rainfall (Voluntary observing station)
= Total rainfall amount of 24-hour period from 09.00 a.m. of the recorded date to 09.00 a.m. of the next day.

Blank = No rain or report not arrive.
.. = No report.
T = Slight rain; less than 0.1 mm.
* = Meteorological Department's station.

อุณหภูมิสูงสุดและต่ำสุดประจำวันที่ ๓๑ กรกฎาคม – ๖ สิงหาคม ๒๕๑๕

Daily Max. and Min. Temperature 31 July - 6 August 1972

สถานี	Station	อุณหภูมิสูงสุดและต่ำสุดเป็นองศา ซ. Max. and Min. Temperature in degree C.							เฉลี่ยสูงสุดต่ำสุด Average Max. Min.	เฉลี่ยในสัปดาห์ Weekly Mean	ค่าปกติประจำเดือน Monthly Normal
		31	1	2	3	4	5	6			
ภาคเหนือ	**NORTHERN PART**										
1 เชียงราย	CHIANG RAI	30·5 22·9	30·7 22·6	28·5 24·4	28·7 23·3	31·3 21·4	31·0 22·5	32·8 23·7	30·5 23·0	26.8	26.6
2 แม่ฮ่องสอน	MAE HONG SON	29·5 23·0	33·0 23·1	32·8 23·6	32·0 24·6	30·2 23·2	31·5 23·5	31·7 22·8	31·5 23·4	27.5	27.0
3 เชียงใหม่	CHIANG MAI	30·4 22·8	33·0 22·3	33·4 24·2	32·6 24·8	31·3 23·2	31·1 23·4	33·0 22·3	32·1 23·3	27.7	27.0
4 น่าน	NAN	30·6 23·1	32·2 23·7	32·2 24·9	33·0 23·5	30·9 23·1	31·5 23·8	29·2 24·8	31·4 23·8	27.6	27.6
5 ท่าวังผา	Tha Wang Pha	31·2 23·9	31·1 24·5	29·2 24·6	30·0 24·0	.. 22·4	.. ..	.. ..	30·4 23·9	27.2	..
6 ลำปาง	LAMPANG	31·4 23·0	33·5 23·0	32·9 24·6	32·3 24·6	33·1 24·4	33·2 23·6	34·2 23·6	32·9 23·8	28.4	27.6
7 แม่สะเรียง	Mae Sariang	25·5 22·4	31·0 22·0	30·3 2·0	29·6 23·0	27·1 23·2	28·5 22·6	29·6 22·4	28·8 22·7	25.8	26.7
8 แพร่	PHRAE	30·7 23·2	32·8 24·0	32·8 24·5	32·3 24·7	32·4 24·5	32·7 24·0	33·3 25·1	32·4 24·3	28.4	27.4
9 อุตรดิตถ์	UTTARADIT	28·8 23·0	33·3 23·5	32·5 24·5	32·0 24·0	32·9 23·5	33·4 24·0	33·9 24·6	32·4 23·9	28.2	28.2
10 สนามบินอุตรดิตถ์	Uttaradit Airport	28·6 24·0	33·5 25·3	29·4 25·2	31·7 25·4	33·0 25·2	25·5	.. ..	31·2 25·1	28.2	..
11 ตาก	TAK	29·4 23·2	30·3 24·5	30·5 25·5	32·2 25·2	32·8 24·0	32·0 25·9	32·5 26·6	31·4 25·0	28.2	28.3
12 พิษณุโลก	PHITSANULOK	27·1 23·7	32·9 23·6	32·5 24·0	32·4 24·8	33·8 24·5	32·8 24·8	31·5 23·3	31·7 24·1	27.9	28.4
13 แม่สอด	Mae Sot	26·4 22·4	29·0 23·1	28·4 23·8	29·4 23·5	30·7 22·7	30·1 23·9	29·5 24·2	29·1 23·4	26.3	26.2
14 เพชรบูรณ์	PHETCHABUN	25·8 22·7	33·0 23·3	31·5 24·1	32·5 24·8	33·5 24·6	32·6 24·3	31·9 23·5	31·5 23·9	27.7	27.3
15 หล่มสัก	Lom Sak	26·6 22·8	31·9 23·7	31·3 24·0	31·5 24·1	31·4 24·4	24·3	.. ..	30·4 23·9	27.2	..
16 วิเชียรบุรี	Wichian Buri	28·9 23·7	32·0 24·2	32·0 24·0	33·4 25·1	34·0 24·8	34·9 25·1	33·1 23·1	32·5 24·3	28.4	..
ภาคตะวันออกเฉียงเหนือ	**NORTHEASTERN PART**										
1 หนองคาย	NONG KHAI	31·2 23·6	32·4 24·2	32·9 25·0	31·8 24·9	29·0 24·8	32·2 24·9	29·2 24·8	31·2 24·6	27.9	27.8
2 เลย	LOEI	32·8 23·1	33·7 21·1	33·2 23·1	33·6 24·1	30·9 23·8	32·8 24·6	29·8 25·8	32·4 23·7	28.1	27.3
3 อุดรธานี	UDON THANI	31·0 23·0	33·9 23·5	33·2 25·6	33·2 26·2	31·0 26·2	30·7 25·5	30·0 25·8	31·7 25·1	28.4	27.9
4 สกลนคร	SAKON NAKHON	30·8 23·8	32·5 24·2	31·5 25·6	31·7 26·0	31·1 24·8	29·8 24·3	28·5 25·0	30·8 24·8	27.8	27.6
5 นครพนม	NAKHON PHANOM	31·7 24·1	32·2 24·5	31·3 24·0	30·6 25·0	27·6 23·7	26·5 22·5	26·7 23·7	29·5 23·9	26.7	27.0
6 มุกดาหาร	Mukdahan	29·0 23·2	30·5 23·5	31·2 24·5	31·0 25·3	29·2 23·0	26·3 22·5	25·9 23·6	29·0 23·7	26.4	27.7
7 ขอนแก่น	KHON KAEN	27·8 23·3	32·7 23·9	32·0 24·5	33·2 25·7	34·0 25·8	30·2 22·6	29·0 23·7	31·3 24·2	27.8	28.1
8 โกสุมพิสัย	Kosum Phisai	27·5 23·0	33·6 25·6	32·9 24·6	32·5 25·6	32·0 26·0	32·0 23·2	22·9	31·9 24·1	28.0	..
9 ร้อยเอ็ด	ROI ET	26·4 22·2	32·0 24·5	31·5 25·0	32·2 25·3	31·8 25·4	29·1 23·8	29·1 23·8	30·3 24·3	27.3	28.0
10 ชัยภูมิ	CHAIYAPHUM	28·1 22·9	32·0 23·6	30·8 24·0	32·5 25·0	32·6 24·9	32·2 24·6	31·9 23·8	31·4 24·1	27.8	27.4
11 อุบลราชธานี	UBON RATCHATHANI	28·3 22·8	31·0 24·5	31·0 25·0	31·0 25·2	31·8 25·6	27·0 25·6	26·5 24·7	29·5 24·8	27.2	27.8
12 สุรินทร์	SURIN	29·6 24·0	32·0 23·5	30·7 24·1	32·4 24·4	32·3 24·6	30·6 24·2	30·6 23·7	31·2 24·2	27.7	27.8
13 ท่าตูม	Tha Tum	28·9 24·1	31·0 24·6	30·5 25·1	32·8 25·1	33·0 25·6	29·6 25·9	29·2 24·6	30·7 25·0	27.9	..
14 นางรอง	Nang Rong	28·3 24·9	34·0 23·1	32·0 24·4	33·8 24·2	34·5 24·6	30·8 26·0	25·1	32·2 24·6	28.4	..

สถานี	Station	อุณหภูมิสูงสุดและต่ำสุดเป็นองศา ซ. Max. and Min. Temperature in degree C.							เฉลี่ยสูงสุด ต่ำสุด Average Max. Min.	เฉลี่ยในสัปดาห์ Weekly Mean	ค่าปกติประจำเดือน Monthly Normal
		31	1	2	3	4	5	6			
15 นครราชสีมา	NAKHON RATCHASIMA	33.0 24.0	35.5 23.4	34.0 24.2	34.9 24.1	36.5 24.5	36.2 25.4	34.9 25.1	35.0 24.4	29.7	28.1
16 โชคชัย	Chok Chai	32.4 24.9	33.3 23.1	32.1 24.7	33.5 24.6	34.1 24.6	34.8 24.9	.. 24.8	33.4 24.5	29.0	..
ภาคกลาง	**CENTRAL PART**										
1 นครสวรรค์	NAKHON SAWAN	30.3 24.5	35.0 24.8	34.7 25.5	36.2 25.5	37.2 25.7	37.8 25.7	33.2 23.1	34.9 25.0	30.0	28.7
2 ลพบุรี	LOP BURI	31.7 25.0	32.7 25.0	32.5 25.0	33.6 25.0	34.6 25.0	35.2 25.4	33.0 25.2	33.3 25.1	29.2	28.1
3 สุพรรณบุรี	SUPHAN BURI	34.0 24.5	33.7 24.5	32.2 24.5	35.7 24.3	36.2 24.6	36.3 24.5	34.7 24.5	34.7 24.5	29.6	28.7
4 กาญจนบุรี	KANCHANABURI	29.1 23.8	32.8 23.8	30.7 24.0	35.3 23.1	34.8 24.0	35.2 24.9	33.8 24.2	33.1 24.0	28.6	28.4
5 ทองผาภูมิ	Thong Pha Phum	27.6 22.0	28.6 22.5	26.1 23.0	30.0 23.2	31.2 22.5	31.4 23.0	30.5 24.0	29.3 22.9	26.1	..
6 สนามบินดอนเมือง	Dong Muang Airport	33.4 25.5	34.4 25.0	32.2 25.0	35.2 24.9	34.0 25.3	34.5 25.9	34.1 25.0	34.0 25.2	29.6	28.7
7 พระนคร	PHRA NAKHON	33.0 26.7	32.0 26.1	32.0 26.0	33.7 26.5	32.8 26.3	33.6 26.5	33.5 26.0	32.9 26.3	29.6	28.4
8 ศูนย์วิจัย ฯ บางนา	Bang Na	32.7 26.4	32.3 25.9	32.0 25.5	33.3 26.3	34.2 25.8	34.2 26.1	34.0 26.0	33.2 26.0	29.6	..
ภาคตะวันออก	**EASTERN PART**										
1 ปราจีนบุรี	PRACHIN BURI	32.0 26.1	31.8 25.0	31.9 25.3	33.3 25.1	32.2 25.7	33.2 26.1	32.0 26.2	32.2 25.6	28.9	28.1
2 กบินทร์บุรี	Kabin Buri	28.4 24.9	.. 23.9	30.9 ..	33.1 24.1	32.4 25.7	33.4 25.0	.. 25.2	31.6 24.8	28.2	..
3 อรัญประเทศ	Aranyaprathet	30.9 24.0	31.6 23.2	30.5 23.5	33.3 24.3	33.0 23.5	33.6 24.3	31.5 24.0	32.1 23.8	28.0	27.9
4 ชลบุรี	CHON BURI	..	..	..	..	..	..	..	..	..	..
5 เกาะสีชัง	Ko Si Chang	31.0 27.8	30.0 25.9	30.9 26.9	33.0 27.3	32.5 27.4	32.5 27.7	32.4 27.6	31.8 27.2	29.5	28.6
6 สัตหีบ	Sattahip	33.7 27.1	31.5 24.6	29.8 25.8	33.1 26.7	32.6 26.5	33.7 27.3	33.7 27.1	32.6 26.4	29.5	29.2
7 ระยอง	RAYONG	31.0 27.8	31.2 24.7	30.0 27.4	32.2 27.7	31.4 27.7	31.8 27.9	.. 28.0	31.3 27.3	29.3	..
8 จันทบุรี	CHANTHABURI	29.9 24.5	29.3 22.8	30.9 24.7	31.5 24.5	31.0 26.0	30.0 27.2	31.4 26.7	30.4 25.2	27.8	27.3
9 คลองใหญ่	Khlong Yai	31.0 26.3	30.7 23.2	31.0 24.5	31.3 23.5	31.1 23.9	31.1 26.4	27.6 25.8	30.5 24.5	27.5	26.7
ภาคใต้	**SOUTHERN PART**										
1 หัวหิน	Hua Hin	33.2 25.0	29.4 24.6	26.9 24.0	34.1 24.5	33.0 24.7	34.5 25.7	33.6 26.1	32.1 24.9	28.5	28.4
2 ประจวบคีรีขันธ์	PRACHUAP KHIRI KHAN	31.5 25.0	29.9 24.2	30.2 24.0	31.0 24.1	32.3 23.9	32.5 24.8	31.8 23.4	31.3 24.2	27.8	27.9
3 ชุมพร	CHUMPHON	32.3 24.2	32.0 24.1	31.6 22.6	31.0 23.6	31.5 23.5	31.5 23.5	29.0 24.1	31.3 23.7	27.5	27.2
4 สุราษฎร์ธานี	SURAT THANI	32.3 23.9	32.0 24.1	33.1 22.8	34.2 23.5	33.9 22.9	33.1 24.0	34.4 23.9	33.3 23.6	28.5	27.8
5 เกาะสมุย	Ko Samui	32.4 24.8	31.8 27.0	33.2 25.5	33.9 25.5	32.8 26.7	32.9 25.2	32.4 27.0	32.6 26.0	29.3	..
6 นครศรีธรรมราช	NAKHON SI THAMMARAT	34.3 23.9	33.8 22.9	34.6 24.2	35.6 23.0	34.8 24.4	35.5 23.1	35.6 23.6	34.9 23.6	29.3	27.9
7 สงขลา	SONGKHLA	33.4 22.9	35.5 23.6	35.2 24.1	34.9 21.7	34.4 24.4	33.9 24.4	35.5 24.0	34.6 23.6	29.1	28.3
8 ปัตตานี	PATTANI	32.8 22.2	34.4 21.6	35.3 22.4	35.2 22.7	34.8 23.8	32.9 23.2	34.2 22.5	34.2 22.6	28.4	27.8
9 นราธิวาส	NARATHIWAT	32.7 23.4	34.5 23.5	33.6 24.0	33.0 25.0	32.5 24.0	33.2 24.0	33.0 23.5	33.2 23.9	28.6	27.3
10 ระนอง	RANONG	31.0 23.4	30.3 24.4	30.2 22.3	30.0 24.0	29.5 22.8	30.4 24.0	26.7 23.6	29.7 23.4	26.6	26.4
11 ภูเก็ต	PHUKET	31.0 24.8	30.7 26.0	31.9 24.5	33.0 24.0	32.0 24.5	32.4 26.2	33.5 24.5	32.1 24.9	28.5	27.5
12 สนามบินภูเก็ต	Phuket Airport	30.0 26.7	30.9 27.3	31.0 24.4	31.0 25.3	30.7 26.0	31.0 26.9	32.0 27.2	30.8 26.3	28.6	27.4
13 สนามบินตรัง	Trang Airport	31.6 24.2	32.2 23.4	33.6 23.9	34.2 23.0	33.8 23.9	33.6 23.7	33.2 23.9	33.2 23.7	28.5	27.2

แก้ไขเพิ่มเติมรายงานอากาศประจำสัปดาห์ฉบับที่ ๓๑/๒๕๑๕ เนื่องจากได้รับรายงานภายหลัง

Correction in weekly weather report No. 31/1972 for late report rainfall data

สถานีฝน	Station	วันที่และจำนวนน้ำฝนเป็นมิลลิเมตร Date and amount of rainfall in millimeters							ฝนรวม มม. Total rainfall mm.	ฝนรวมตั้งแต่ 1 มกรา Accumulative rainfall since 1 January	
		กรกฎาคม July								ปริมาณ มม. Amount mm.	สูงต่ำกว่าปก Above or below Normal
		24	25	26	27	28	29	30			
	ภาคเหนือ	NORTHERN PART									
3	เชียงแสน	Chiang Saen						43.1	83.0	717.0	- 43.3
4	เชียงของ	Chiang Khong						14.4	167.1	653.8	-103.6
6	แม่สวย	Mae Suai						77.4	133.9	597.8	- 19.2
7	เทิง	Thoeng						52.4	143.7	704.1	- 98.6
8	เชียงคำ	Chiang Kham						18.8	45.7	582.7	- 85.1
9	เวียงป่าเป้า	Wiang Pa Pao						16.5	31.8	..	..
10	พาน	Phan						69.2	156.0	601.7	+ 46.2
12	พะเยา	Phayao						10.2	54.4	388.5	-113.7
13	จุน	Chun						6.4	123.9	732.3	- 33.8
15	ปาย	Pai						35.0	75.0	358.8	-268.4
16	ขุนยวม	Khun Yuam						46.5	91.1	470.7	- 95.9
20	ฝาง	Fang						18.5	41.7	380.0	-207.3
23	แม่แตง	Mae Taeng						29.5	38.7	440.6	- 86.0
24	แม่ริม	Mae Rim						10.1	18.5	444.1	- 53.4
25	สันทราย	San Sai						11.0	18.5	432.3	-104.2
26	ดอยสะเก็ด	Doi Saket						13.7	22.1	430.4	- 61.1
28	หางดง	Hang Dong						12.3	12.3	342.6	-129.2
29	สารภี	Saraphi						10.3	10.3	290.1	..
31	จอมทอง	Chom Thong						10.5	16.2	266.0	-123.1
33	ลำพูน	LAMPHUN						9.5	13.0	355.7	- 58.8
34	ป่าซาง	Pa Sang						10.1	15.7	292.3	-125.8
35	ลี้	Li						3.1	6.2	473.2	- 78.7
38	แจ้ห่ม	Chae Hom						16.3	16.3	346.0	- 87.1
39	เกาะคา	Ko Kha						8.2	21.9	548.0	+ 41.7
40	สบปราบ	Sap Prap						7.3	12.1	331.4	-179.6
44	ลอง	Song					14.7	32.4	47.1	534.5	- 99.5
46	เด่นชัย	Den Chai						46.1	72.4	395.5	-242.0
48	ทุ่งช้าง	Thung Chang						19.3	94.7	..	..
49	เชียงกลาง	Chiang Klang						17.3	106.3	507.6	..
52	สา	Sa						13.3	146.1	474.2	-120.5
53	นาน้อย	Na Noi						7.2	81.1	485.6	+ 17.8
55	ปากทา	Pak Tha				4.0		13.0	17.0	393.8	-227.6
56	น้ำปาด	Nam Pat					12.8	38.0	70.8	385.7	-214.2
57	สนามบินอุตรดิตถ์	Uttaradit Airport*					8.3	6.8	20.6	392.6	-447.0
73	วังทอง	Wang Thong						23.2	36.5	570.7	-108.3
74	บางกระทุ่ม	Bang Kratum						21.9	21.9	357.2	-320.0
75	กำแพงเพชร	KAMPHAENG PHET						12.2	12.2	295.1	-223.7
79	พิจิตร	PHICHIT						40.7	42.1	286.2	-391.2
80	สามง่าม	Sam Ngam						38.0	38.0	..	..
81	ตะพานหิน	Taphan Hin						5.8	21.5	387.1	-225.8
82	บางมูลนาก	Bang Mun Nak						5.4	16.0	578.2	+ 37.7
85	หล่มเก่า	Lom Kao						8.6	39.5	376.3	-182.1
86	หล่มสัก	Lom Sak						18.4	26.8	467.3	- 75.1

สถานีฝน	Station	วันที่และจำนวนน้ำฝนเป็นมิลลิเมตร Date and amount of rainfall in millimeters กรกฎาคม July 24	25	26	27	28	29	30	ฝนรวม มม. Total rainfall mm.	ฝนรวมตั้งแต่ 1 มกราคม Accumulative rainfall since 1 January ปริมาณ มม. Amount mm.	สูงต่ำกว่าปกติ Above or below Normal
37 จนแดน	Chon Daen							12.5	77.1	689.8	+ 82.0
38 หนองไผ	Nong Phai							9.4	19.4	639.5	- 50.9
ภาคะวันออกเฉียงเหนือ	NORTHEASTERN PART										
2 เชียงคาน	Chiang Khan							7.9	19.7	485.6	-201.0
3 ท่าลี่	Tha Li							17.2	17.2	421.1	- 25.4
7 ศรีเชียงใหม่	Si Chiang Mai							24.8	77.3	950.9	- 71.5
8 ท่าบ่อ	Tha Bo							53.4	65.6	876.3	+ 25.5
13 เพ็ญ	Phen							33.4	41.9	647.8	- 60.6
14 กุมภวาปี	Kumphawapi							7.1	12.8	431.8	-161.2
18 วานรนิวาส	Wanon Niwat							5.2	44.7	826.9	-140.9
19 สว่างแดนดิน	Sawang Daen Din							3.0	12.0	744.3	-161.8
20 พรรณานิคม	Phanna Nikhom							5.0	7.9	662.6	-212.1
23 ท่าอุเทน	Tha Uthen							7.8	126.8	979.4	-215.3
24 นาแก	Na Kae						15.3	75.7	93.1	817.0	- 34.7
27 กาฬสินธุ์	KALASIN							111.7	118.3	1014.4	+275.2
28 ยางตลาด	Yang Talat							61.4	61.4	882.9	+204.5
29 สหัสขันธ์	Sahatsakhan							92.8	116.6	825.8	- 72.6
30 กุฉินารายณ์	Kuchinarai							142.0	150.8	..	..
31 กมลาไสย	Kamalasai							91.1	92.5	836.3	+129.5
33 โพนทอง	Phon Thong							110.5	117.6	953.2	+155.6
34 ธวัชบุรี	Thawatchaburi							113.2	113.2	784.7	- 19.9
35 อาจสามารถ	At Samat							103.3	136.1	711.8	- 69.0
37 จตุรพักตรพิมาน	Chatturaphak Phiman							25.0	25.0	462.8	- 47.6
38 เกษตรวิสัย	Kaset Wisai					36.6		60.4	97.0	609.7	- 69.7
39 สุวรรณภูมิ	Suwannaphum							70.3	132.4	828.9	+ 43.4
40 มหาสารคาม	MAHA SARAKHAM							16.3	16.3	726.2	- 30.4
41 เชียงยืน	Chiang Yun							36.0	36.0	604.6	-103.4
42 กันทรารมย์	Kantharawichai							10.2	10.2	514.3	-114.5
43 โกสุมพิสัย	Kosum Phisai*							9.1	12.8	860.0	+136.4
44 บรบือ	Borabu							10.5	10.8	690.6	- 5.3
45 วาปีปทุม	Wapi Pathum							47.5	57.6	520.0	- 70.7
46 พยัคฆภูมิพิสัย	Phayakkhaphum Phisai							11.6	13.3	523.9	-158.1
48 น้ำพอง	Nam Phong							43.1	43.1	..	..
50 ชุมแพ	Chum Phae							4.3	4.3	355.9	-195.4
51 มัญจาคีรี	Mancha Khiri							3.0	3.0	271.0	-315.8
53 บ้านไผ่	Ban Phai							11.7	11.7	383.7	-272.1
54 พล	Phon							8.0	29.7	492.8	-140.1
55 หนองสองห้อง	Nong Song Hong							9.8	18.8	551.3	-143.6
57 เกษตรสมบูรณ์	Kaset Sombun							29.3	42.9	296.0	-116.5
58 ภูเขียว	Phu Khieo							17.0	17.0	425.3	- 80.9
59 กอนสวรรค์	Khon Sawan							14.4	44.9	606.7	+ 41.8
63 บัวใหญ่	Bua Yai							25.0	25.0	517.8	- 79.0
67 โนนสูง	Non Sung							3.5	3.5	442.3	-172.8
74 บุรีรัมย์	BURIRAM							15.7	43.0	509.5	-132.7
76 สตึก	Satuk							58.5	68.5	761.6	+ 83.2
80 รัตนบุรี	Rattanaburi							56.9	105.4	759.2	
82 ศีขรภูมิ	Sikhoraphum							23.0	26.6	435.9	
85 ศรีสะเกษ	SI SA KET						48.3		53.5	519.9	- 88.0

สถานีที่	Station	วันที่และจำนวนน้ำฝนเป็นมิลลิเมตร Date and amount of rainfall in millimeters กรกฎาคม July 24	25	26	27	28	29	30	ฝนรวม มม. Total rainfall mm.	ฝนรวมตั้งแต่ 1 มกรา Accumulative rainfall since 1 January ปริมาณ มม. Amount mm.	ต่างจากค่าเฉลี่ย Above + below Normal
86	ราสีไศล	Rasi Salai						80.8	80.8	537.9	
87	กันทรารมย์	Kantharalom						76.1	84.2	852.3	
89	ขุนหาญ	Khun Han						5.2	5.2	600.2	
90	กันทรลักษ์	Kantharalak						58.4	58.4	725.4	
92	เขมราฐ	Khemarat						43.0	92.1	953.4	
93	อำนาจเจริญ	Amnat Charoen						50.3	80.5	620.8	
94	ยโสธร	Yasothon						112.8	145.1	585.4	
95	ตระการพืชผล	Trakan Phutphon						36.8	99.8	864.5	
96	มหาชนะชัย	Maha Chana Chai						74.1	191.7	809.3	
97	เขื่องใน	Khuang Nai						70.5	70.5	..	
98	โขงเจียม	Khong Chiam						50.8	68.6	1399.2	
99	เดชอุดม	Det Udom						54.8	111.9	1090.6	
100	บุณฑริก	Buntharik						35.2	41.5	714.6	
	ภาคกลาง	CENTRAL PART									
8	ตาคลี	Takhli						5.2	15.4	630.0	
9	อุทัยธานี	UTHAI THANI						2.7	2.7	357.6	-199.5
11	บ้านไร่	Ban Rai					3.2	1.2	4.4	415.8	
20	อินทร์บุรี	In Buri						6.2	6.2	344.4	
24	บ้านหมี่	Ban Mi						7.6	11.3	..	
25	บัวชุม	Bua Chum*						2.8	15.8	461.2	
36	ชัยบาดาล	Chai Badan						3.5	20.2	484.8	
62	บางบัวทอง	Bang Bua Thong			30.8	T			30.8	539.7	
90	บางคนที	Bang Khonthi						5.9	10.1	450.4	
	ภาคตะวันออก	EASTERN PART									
9	กบินทร์บุรี	Kabin Buri*						1.2	17.5	606.2	
22	บ้านค่าย	Ban Khai						6.1	6.1	584.8	
23	แกลง	Klaeng						3.8	4.6	597.3	
27	ตราด	TRAT						7.4	14.8	1600.4	-308.2
28	เขาสมิง	Khao Saming						6.4	6.4	1130.5	
	ภาคใต้	SOUTHERN PART									
1	เพชรบุรี	PHETCHABURI						16.4	16.4	424.7	- 8.2
3	บ้านลาด	Ban Lat						22.2	22.2	366.8	
10	ท่าแซะ	Tha Sae						10.4	41.6	712.3	
14	ไชยา	Chaiya						6.1	11.7	359.4	
30	เขาชัยสน	Khao Chaison						6.2	6.2	433.1	
32	รัตภูมิ	Rattaphum						9.5	13.5	387.8	
41	ยะลา	YALA						20.3	20.3	594.4	
42	ยะหา	Yaha						13.5	13.5	395.8	
43	รามัน	Raman						7.8	7.8	555.0	
45	เบตง	Betong						10.5	23.3	748.0	
50	สุไหงโกลก	Sungai Kolok						49.7	159.4	1206.0	
52	กระบุรี	Kra Buri						53.2	225.7	..	
53	พังงา	PHANGNGA						12.0	119.9	865.1	-441.3
54	ตะกั่วป่า	Takua Pa						9.4	118.0	2010.4	
55	กะปง	Kapong						10.8	156.3	1533.5	
57	ตะกั่วทุ่ง	Takua Thung						8.3	108.3	1219.1	
67	ยานตาขาว	Yan Ta Khao						16.8	28.7	600.9	
69	สตูล	SATUN						17.7	17.7	566.7	-506.4

1/S 23

กรมอุตุนิยมวิทยา สำนักนายกรัฐมนตรี

รายงานอากาศประจำสัปดาห์ ระหว่างวันที่ ๗ — ๑๓ สิงหาคม ๒๕๑๕

และ

การคาดหมายลักษณะอากาศ ระหว่างวันที่ ๑๔ — ๒๐ สิงหาคม ๒๕๑๕

ฉบับที่ ๓๓/๒๕๑๕

นาวาเอก ดร. เจริญ เจริญรัชต์ภาคย์

อธิบดีกรมอุตุนิยมวิทยา

METEOROLOGICAL DEPARTMENT

OFFICE OF THE PRIME MINISTER

BANGKOK, THAILAND

WEEKLY WEATHER REPORT

DURING THE PERIOD 7 — 13 AUGUST 1972

AND

WEATHER OUTLOOK

DURING 14 — 20 AUGUST 1972

No. 33/1972

Charoen Charoen-rajapark

Captain, R.T.N.

Director — General

ATMOSPHERIC SCIENCES
LIBRARY
AUG 28 1972
N.O.A.A.
U. S. Dept. of Commerce

การคาดหมายลักษณะอากาศใน ๗ วันข้างหน้า
ตั้งแต่วันที่ ๑๔ – ๒๐ สิงหาคม ๒๕๑๕

ลักษณะทั่วไป

ร่องความกดอากาศต่ำพาดผ่านบริเวณเหนือสุดของประเทศไทย และคาดว่าจะมีกำลังแรงขึ้นในระยะครึ่งหลังของสัปดาห์

ภาคเหนือ ภาคตะวันออกเฉียงเหนือ	ตลอดสัปดาห์จะมีฝนหรือฝนฟ้าคะนองเกือบทั่วไป และจะมีปริมาณมากขึ้นในระยะครึ่งหลังของสัปดาห์
ภาคกลาง ภาคตะวันออก อ่าวไทย ฝั่งตะวันออก	ตลอดสัปดาห์จะมีฝนหรือฝนฟ้าคะนองกระจาย และจะมีปริมาณมากขึ้นในระยะครึ่งหลังของสัปดาห์
อ่าวไทย ฝั่งตะวันตก	ตลอดสัปดาห์จะมีฝนหรือฝนฟ้าคะนองเป็นแห่ง ๆ
ภาคใต้ ฝั่งตะวันตก	ตลอดสัปดาห์จะมีฝนเกือบทั่วไป
บริเวณกรุงเทพมหานคร	ตลอดสัปดาห์จะมีฝนหรือฝนฟ้าคะนองกระจาย และจะมีปริมาณมากขึ้นในระยะครึ่งหลังของสัปดาห์

กรมอุตุนิยมวิทยา
๑๔ ส.ค.๑๕

Weather outlook for the period 14 - 20 August 1972

General Situation

The low pressure trough extends across the extreme north of Thailand and is expected to intensify during the second half of the week.

Northern Part: Northeastern Part:	Throughout the week, almost widespread *rainshowers or thundershowers and substantial* falls expected during the second half of the week.
Central Part: Eastern Part: Gulf of Thailand, East Coast:	Throughout the week, scattered showers or thundershowers and substantial falls expected during the second half of the week.
Gulf of Thailand, West Coast:	Throughout the week, isolated showers or thundershowers.
Southern Thailand, West Coast:	Throughout the week, almost widespread rainshowers.
Bangkok & Thon Buri:	Throughout the week, scattered showers or *thundershowers and substantial falls expected* during the second half of the week.

Meteorological Department
14 August 1972

สรุปลักษณะอากาศทั่วไปในรอบสัปดาห์
ตั้งแต่วันที่ ๗ — ๑๓ สิงหาคม ๒๕๑๕

๑. กลอกสัปดาห์ร่องความกดอากาศต่ำได้เคลื่อนขึ้นลงอยู่ระหว่างตอนเหนือสุดของประเทศไทยและตอนใต้สุดของประเทศจีน โดยมีบริเวณความกดอากาศต่ำปกคลุมอยู่บนบริเวณภาคตะวันออกเฉียงเหนือของประเทศไทยในตอนต้นสัปดาห์ ส่วนมรสุมตะวันตกเฉียงใต้ยังมีกำลังปานกลางพัดผ่านประเทศไทยเกือบตลอดสัปดาห์

ในระยะครึ่งแรกของสัปดาห์ ปรากฏว่ามีฝนและฝนฟ้าคะนองเกือบทั่วไปในภาคเหนือ ภาคตะวันออกเฉียงเหนือ ด้านไทยฝั่งตะวันออกและภาคใต้ฝั่งตะวันตก โดยมีฝนตกหนักถึงหนักมากเป็นแห่ง ๆ ภาคอื่น ๆ นอกนั้นมีฝนและฝนฟ้าคะนองอยู่ในเกณฑ์กระจาย ส่วนในระยะครึ่งหลังของสัปดาห์ปริมาณฝนได้ลดน้อยลงโดยทั่วไป

๒. ในระหว่างสัปดาห์ รายงานฝนสูงสุดในภาคต่าง ๆ ของประเทศไทยมีดังนี้.—

ภาคเหนือ	๙๓.๓ มม.	ที่ อ.เชียงแสน	จ.เชียงราย	เมื่อวันที่ ๘ ส.ค.
ภาคตะวันออกเฉียงเหนือ	๑๕๘.๒ "	ที่ อ.เสกา	จ.หนองคาย	" ๘ "
ภาคกลาง	๘๗.๙ "	ที่ อ.บางขุนเทียน	นครหลวงกรุงเทพธนบุรี	๗ "
ภาคตะวันออก	๑๑๕.๔ "	ที่ อ.คลองใหญ่	จ.ตราด	" ๑๒ "
ภาคใต้	๑๕๖.๔ "	ที่ อ.ตะกั่วป่า	จ.พังงา	" ๘ "

กรมอุตุนิยมวิทยา
๑๔ ส.ค.๑๕

General Situation

Period 7 - 13 August 1972

1. Throughout the week, a low pressure trough fluctuated between the extreme north of Thailand and the extreme south of China, with a low pressure cell covering the upper portion of northeastern Thailand at the beginning of the week. Moderate southwest monsoon prevailed over Thailand almost throughout the week.

During the first half of the week, almost widespread rains and thundershowers with isolated heavy to very heavy falls occurred over the northern part, northeastern part, Gulf of Thailand East Coast and Southern Thailand West Coast, while scattered rains and thundershowers reported in the rest parts. The amount of rainfall however decreased during the second half in general.

2. During the week the highest rainfall in the various parts of Thailand were as follows:-

Northern Part	93.3 mm.	at Chiang Saen	on 8	August
Northeastern Part	158.2 "	at Seka	" 8	"
Central Part	87.9 "	at Bang Khun Thian	" 7	"
Eastern Part	115.4 "	at Khlong Yai	" 12	"
Southern Part	156.4 "	at Takua Pa	" 8	"

Meteorological Department
14 August 1972

ข่าวอากาศเพื่อการเกษตรประจำสัปดาห์

เมื่อวันที่ ๗ - ๑๓ สิงหาคม มีลักษณะอากาศซึ่งพอสรุปได้ดังต่อไปนี้:-

ตลอดสัปดาห์ร่องความกดอากาศต่ำได้เคลื่อนขึ้นลงอยู่ระหว่างตอนเหนือสุดของประเทศไทยและตอนใต้สุดของประเทศจีน โดยมีหย่อมความกดอากาศต่ำปกคลุมตอนบนของภาคตะวันออกเฉียงเหนือของประเทศไทยในตอนต้นสัปดาห์ กับมีลมมรสุมตะวันตกเฉียงใต้ซึ่งมีกำลังปานกลางพัดผ่านประเทศไทยเกือบตลอดสัปดาห์

ในระยะครึ่งแรกของสัปดาห์ ปรากฏว่ามีฝนและฝนฟ้าคะนองเกือบทั่วไปในภาคเหนือ ภาคตะวันออกเฉียงเหนือ อ่าวไทยฝั่งตะวันออก และภาคใต้ฝั่งตะวันตก โดยมีฝนตกหนักถึงหนักมากเป็นแห่ง ๆ ภาคอื่น ๆ นอกนั้นมีฝนและฝนฟ้าคะนองอยู่ในเกณฑ์กระจาย ส่วนในระยะครึ่งหลังของสัปดาห์ปริมาณฝนได้ลดน้อยลงโดยทั่วไป.

ข้อควรพราบ

เนื่องจากร่องความกดอากาศต่ำซึ่งพาดผ่านตอนเหนือสุดของประเทศไทยจะมีกำลังแรงขึ้นในระยะครึ่งหลังของสัปดาห์นี้ อันจะเป็นเหตุให้บริเวณประเทศไทยตอนบนมีฝนดีขึ้นเป็นลำดับ สำหรับภาคใต้ทางฝั่งตะวันออกจะมีฝนเป็นแห่ง ๆ ตลอดสัปดาห์ ส่วนทางฝั่งตะวันตกจะมีฝนเกือบทั่วไป.

กองอากาศเกษตร กรมอุตุนิยมวิทยา

๑๔ สิงหาคม ๒๕๑๕

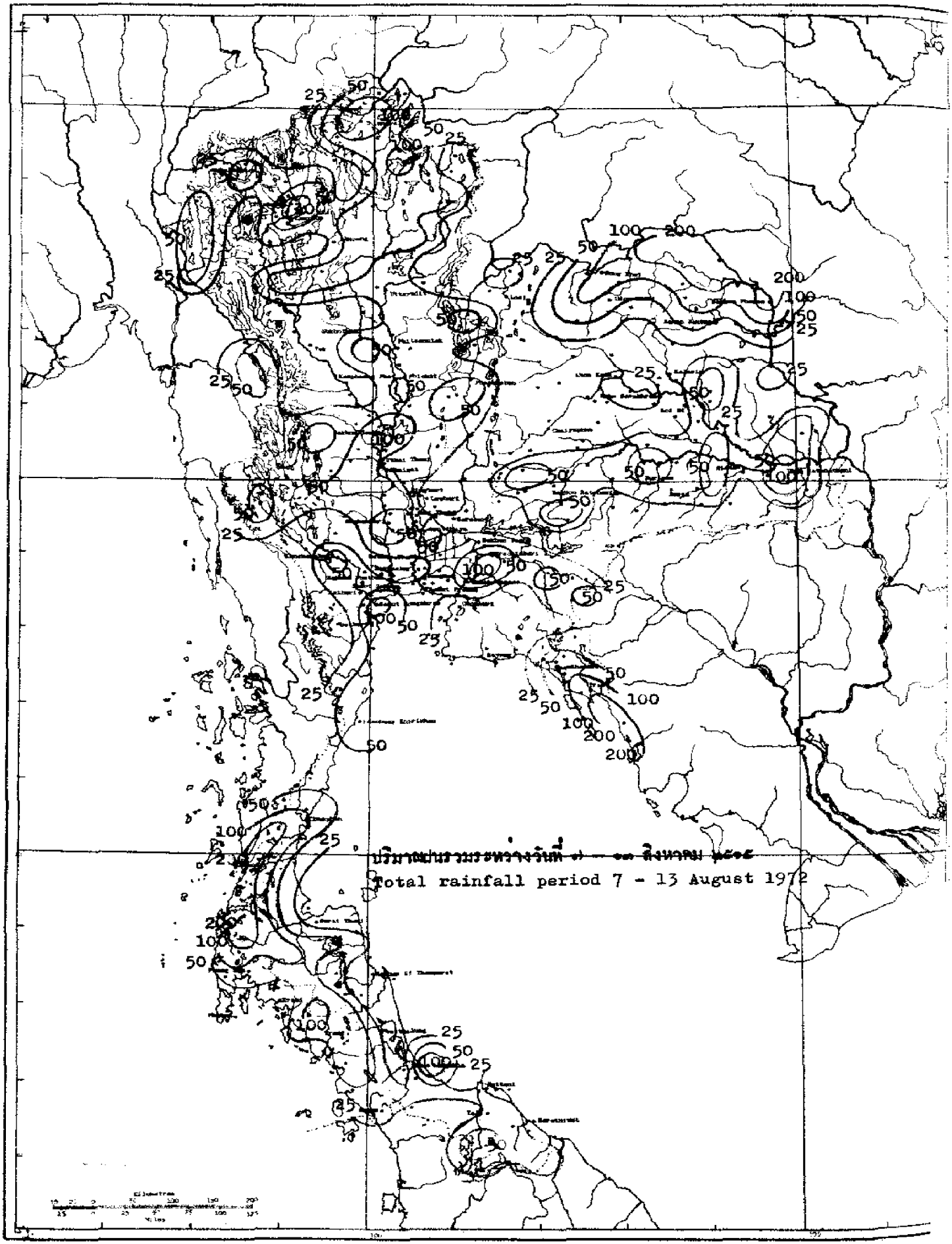
ปริมาณฝนรวมระหว่างวันที่ 7 – 13 สิงหาคม 2515
Total rainfall period 7 - 13 August 1972

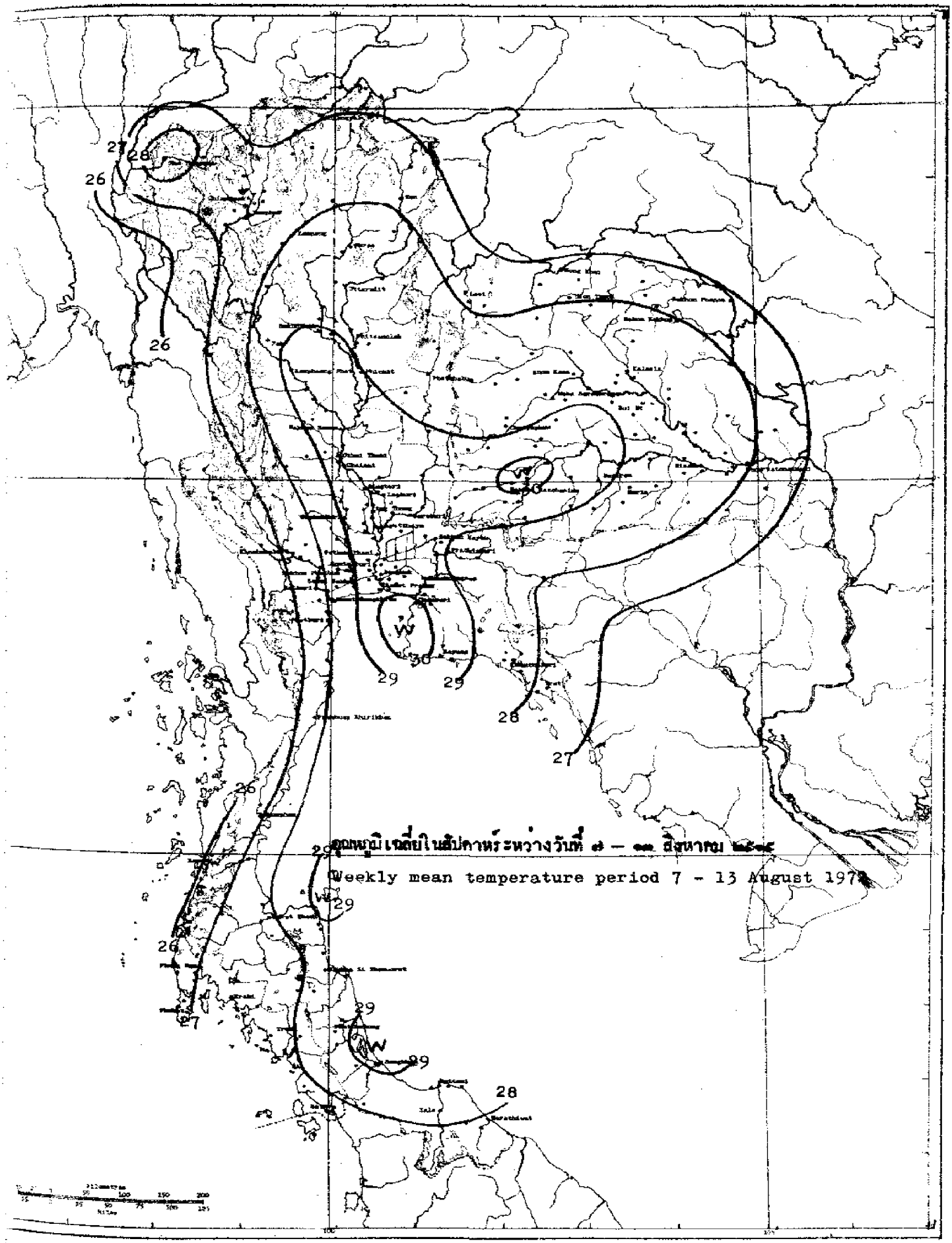

อุณหภูมิเฉลี่ยในสัปดาห์ระหว่างวันที่ ๗ – ๑๓ สิงหาคม ๒๕๑๕

Weekly mean temperature period 7 - 13 August 1972

สถานีฝน Station	วันที่และจำนวนน้ำฝนเป็นมิลลิเมตร Date and amount of rainfall in millimeters							ฝนรวม มม.	ฝนรวมตั้งแต่ 1 มกราคม Accumulative rainfall since 1 January	
	สิงหาคม August									
	7	8	9	10	11	12	13	Total rainfall mm.	ปริมาณ มม. Amount mm.	สูงต่ำกว่าปกติ Above or below Normal
ภาคเหนือ NORTHERN PART										
1 **เชียงราย CHIANG RAI***	13.0	83.0	15.9	13.5	9.6	0.6	T	135.6	950.3	- 70.2
2 แม่สาย Mae Sai	6.3	35.0						41.3	851.1	-151.4
3 เชียงแสน Chiang Saen	8.0	93.3		7.6	58.3			167.1	1020.6	+ 88.4
4 เชียงของ Chiang Khong	1.0	35.6	25.5	3.7				65.8	814.2	-110.0
5 แม่จัน Mae Chan		5.4						5.4	..	..
6 แม่สรวย Mae Suai		0.8				14.2		15.0	589.4	- 28.7
7 เทิง Thoeng	30.5	15.2	6.2	7.7	25.3			84.9	896.4	- 48.9
8 เชียงคำ Chiang Kham		82.2		37.6	40.1			159.9	851.2	+ 87.5
9 เวียงป่าเป้า Wiang Pa Pao			15.7	5.3				21.0	..	..
10 พาน Phan	8.3	2.1		7.4				17.8	679.9	+ 11.9
11 แม่ใจ Mae Chai		3.5	2.5	8.1	4.6			18.7	819.4	+ 76.2
12 พะเยา Phayao	0.7	47.9	1.6	4.5	4.5			59.1	491.1	- 91.6
13 จุน Chun		37.9		5.4	12.1			55.4	837.6	- 50.7
14 **แม่ฮ่องสอน MAE HONG SON***	4.5	10.7	2.8	1.4	0.3	11.1	4.8	35.6	694.9	- 4.6
15 ปาย Pai		59.0				14.0		73.0	463.7	-264.9
16 ขุนยวม Khun Yuam	61.0	6.0		7.0				74.0	578.7	-104.2
17 แม่ลาน้อย Mae La Noi	13.3		1.0	4.3				18.6	349.4	..
18 แม่สะเรียง Mae Sariang*	17.8	4.5	22.5	10.9	0.3	0.5	9.7	66.2	574.4	-119.0
19 **เชียงใหม่ CHIANG MAI***	5.9	5.9	22.8	T	18.0	50.5		103.1	525.0	-108.9
20 ฝาง Fang		11.3	19.4					30.7	477.0	-220.3
21 แม่อาย Mae Ai	..	..	..	..	..	..	..	..	..	..
22 เชียงดาว Chiang Dao	..	..	..	..	..	..	..	..	..	..
23 แม่แตง Mae Taeng	14.7	8.9	7.3	3.3		7.9		42.1	502.1	-139.3
24 แม่ริม Mae Rim	11.0	6.9	0.8	7.8		15.9		41.4	550.4	- 35.9
25 สันทราย San Sai	3.3	4.1	21.9	4.4	12.1	9.8		62.6	547.0	- 79.3
26 ดอยสะเก็ด Doi Saket	5.5	9.4	23.1	2.1	8.0	7.1		55.2	518.7	- 63.7
27 สันกำแพง San Kamphaeng	..	..	..	..	..	..	..	..	..	..
28 หางดง Hang Dong	3.0					17.4		20.4	424.8	-119.6
29 สารภี Saraphi								0.0	305.6	..
30 สันป่าตอง San Pa Tong	3.9							3.9	338.3	- 170.4
31 จอมทอง Chom Thong						30.9		30.9	302.6	-137.6
32 ฮอด Hot	2.1			6.8		12.1		21.0	508.9	- 26.7
33 **ลำพูน LAMPHUN**	4.7	8.6		3.6				16.9	368.8	- 74.6
34 ป่าซาง Pa Sang	3.7	16.0				0.5		20.2	326.0	-151.5
35 ลี้ Li	1.6	0.3	1.2	1.6	1.6	50.6		56.9	537.1	- 79.2
36 **ลำปาง LAMPANG***	4.5	4.2	1.7	14.0		2.6	0.6	27.6	504.5	- 39.5
37 งาว Ngao			13.9					13.9	..	..
38 แจ้ห่ม Chae Hom	24.1	16.8	13.2					54.1	400.1	- 99.4
39 เกาะคา Ko Kha	2.3	4.3	17.0	9.0		2.3		34.9	609.2	+ 52.1
40 สบปราบ Sop Prap	1.1	4.7	2.0			53.0		60.8	401.1	-153.3

สถานีฝน	Station	วันที่และจำนวนน้ำฝนเป็นมิลลิเมตร Date and amount of rainfall in millimeters							ฝนรวม มม. Total rainfall mm.	ฝนรวมตั้งแต่ 1 มกราคม Accumulative rainfall since 1 January	
		สิงหาคม August								ปริมาณ มม. Amount mm.	สูงต่ำกว่าปกติ Above or below Normal
		7	8	9	10	11	12	13			
41 เถิน	Thoen	2.2					13.3		15.5	260.4	-202.2
42 แม่พริก	Mae Phrik						4.4		4.4	260.0	-172.5
43 แพร่	PHRAE*	2.8	10.0	15.7	3.4	2.9	4.3	0.3	39.4	455.5	-115.9
44 สอง	Song		39.6		25.4				65.0	662.7	- 52.3
45 สูงเม่น	Sung Men			25.5					25.5	..	..
46 เด่นชัย	Den Chai	3.1	19.5	36.3	7.5				66.4	530.2	-173.0
47 น่าน	NAN*	3.8	3.7	5.0	9.6	1.6	2.1	T	25.8	738.4	- 14.3
48 ทุ่งช้าง	Thung Chang	..	..	..	..	..	..	..	..	..	..
49 เชียงกลาง	Chiang Klang	13.5	5.0		4.3				22.8	572.4	..
50 ท่าวังผา	Tha Wang Pha*	2.3	8.4	16.1	16.7	3.6	T	14.2	61.3	893.6	- 79.0
51 ปัว	Pua					43.8			43.8	..	..
52 สา	Sa				14.3				14.3	551.5	-124.4
53 นาน้อย	Na Noi	5.2	6.8	T					12.0	548.4	+ 22.3
54 อุตรดิตถ์	UTTARADIT*	1.2	0.1	20.5	2.1	0.4	10.3	2.7	37.3	704.0	- 79.4
55 ฟากท่า	Fak Tha	19.5							19.5	477.2	-203.3
56 น้ำปาด	Nam Pat	39.5			2.7				42.2	470.9	-214.0
57 สนามบินอุตรดิตถ์	Uttaradit Airport*	7.3		32.6	T				39.9	478.4	-448.7
58 ท่าปลา	Tha Pla	19.3	4.2	12.9					36.4	644.2	- 51.9
59 ลับแล	Laplae	1.9			14.7	1.0	34.9		52.5	763.2	- 37.2
60 ตาก	TAK*	T			7.3	T	T	2.3	9.6	371.8	-109.6
61 เขื่อนภูมิพล	Bhumibol Dam*	T	T		T	T	0.5		0.5	342.6	- 96.4
62 บ้านตาก	Ban Tak	..	..	..	..	..	..	..	..	..	..
63 แม่ระมาด	Mae Ramat	..	..	..	..	..	..	..	..	..	..
64 แม่สอด	Mae Sot*	39.2	1.0	0.3	5.8	3.9	2.6	0.2	53.0	1276.2	+347.3
65 สุโขทัย	SUKHOTHAI	2.8	0.5	10.0	37.0	..	1.0		52.0	301.6	-241.8
66 ทุ่งเสลี่ยม	Thung Saliam		4.1		1.2		13.0		18.3	284.1	-267.0
67 สวรรคโลก	Sawankhalok	..	..	..	..	..	..	..	..	..	..
68 กงไกรลาศ	Kong Krailat	0.7	4.1		16.4		9.1		30.3	244.3	-421.7
69 บ้านด่านลานหอย	Ban Dan Lan Hoi	..	..	..	..	..	..	..	..	..	..
70 พิษณุโลก	PHITSANULOK*	10.1	0.1		20.0	T	10.6	8.6	49.4	674.8	- 91.9
71 นครไทย	Nakhon Thai	..	..	..	..	..	..	..	..	..	..
72 พรหมพิราม	Phrom Phiram	13.6					28.3		41.9	[illegible]	[illegible]
73 วังทอง	Wang Thong	14.2	0.3		0.1		3.1		17.7	627.7	-156.3
74 บางกระทุ่ม	Bang Krathum	19.1	15.5		12.2				46.8	420.0	-358.6
75 กำแพงเพชร	KAMPHAENG PHET								0.0	295.1	-304.8
76 พรานกระต่าย	Phan Kratai								0.0	359.6	-379.7
77 คลองขลุง	Khlong Khlung								0.0	431.9	-210.4
78 ขาณุวรลักษบุรี	Khanu Woralaksaburi			10.9		20.8	6.2		37.9	623.8	- 65.3
79 พิจิตร	PHICHIT	36.7	15.4				0.7		52.8	380.8	-433.5
80 สามง่าม	Sam Ngam	9.0			5.0				14.0	..	..
81 ตะพานหิน	Taphan Hin	15.6			21.5				37.1	463.1	-239.2

สถานีฝน Station	วันที่และจำนวนน้ำฝนเป็นมิลลิเมตร Date and amount of rainfall in millimeters สิงหาคม August 7	8	9	10	11	12	13	ฝนรวม มม. Total rainfall mm.	ฝนรวมตั้งแต่ 1 มกราคม Accumulative rainfall since 1 January ปริมาณ มม. Amount mm.	สูงต่ำกว่าค่าปกติ Above / below Normal
82 บางมูลนาค Bang Mun Nak				14.2				14.2	670.0	+ 36.4
83 โพทะเล Pho Thale	..	..	..	..	..	..	..	..	..	
84 เพชรบูรณ์ PHETCHABUN*	47.4	2.0		T		0.9	25.6	75.9	763.3	+ 39.1
85 หล่มเก่า Lom Kao	20.4							20.4	415.4	-183.2
*86 หล่มสัก Lom Sak**	10.5	34.9		1.0	T	T		46.4	544.9	- 66.1
87 ชานแดน Chon Daen	7.8	5.3	39.1			23.4		75.6	797.5	+ 85.4
88 หนองไผ่ Nong Phai	14.9		16.6			2.2		33.7	735.5	- 44.3
89 วิเชียรบุรี Wichian Buri*	13.1	T	19.4	0.8		T	6.1	39.4	532.0	-176.7
ภาคตะวันออกเฉียงเหนือ NORTHEASTERN PART										
1 เลย LOEI*	1.0	0.6	T		T	T	9.6	11.2	518.9	-196.4
2 เชียงคาน Chiang Khan		2.8	16.6	24.9				46.3	548.8	-228.5
3 ท่าลี่ Tha Li	15.1							15.1	436.2	- 42.1
4 ด่านซ้าย Dan Sai		6.6				46.2		52.8	810.9	+184.7
5 วังสะพุง Wang Saphung								0.0	411.5	-260.9
6 หนองคาย NONG KHAI*	12.2	52.7	17.7	T.	2.8	6.5	20.9	112.8	877.4	-179.8
7 ศรีเชียงใหม่ Si Chiang Mai	2.5	59.7		3.1	17.9			83.2	1093.7	- 76.1
8 ท่าบ่อ Tha Bo	6.6	44.6	12.0	4.7	4.6			72.5	980.9	+ 23.3
9 โพนพิสัย Phon Phisai	4.5	76.0	23.3		16.5			120.3	957.8	-198.2
10 บึงกาฬ Bung Kan	54.5	66.4	27.9	5.7	89.8	4.4		248.7	2523.1	+636.1
11 เซกา Seka		158.2						158.2	977.3	-159.8
12 อุดรธานี UDON THANI*	19.3	3.5	8.4	2.6		T	25.5	59.3	678.1	-240.9
13 เพ็ญ Phen		43.2		17.5				60.7	756.3	- 75.7
14 กุมภวาปี Kumphawapi	36.4			4.1				40.5	549.4	-119.4
15 หนองหาน Nong Han	14.5	5.0	9.4	15.4				44.3	742.1	- 40.0
16 หนองบัวลำภู Nong Bua Lam Phu	8.3			6.2				14.5	..	..
17 สกลนคร SAKON NAKHON*	22.0	4.6		0.1	0.8	1.5	6.4	35.4	800.0	-159.4
18 วานรนิวาส Wanon Niwat	118.3		T	9.5	13.8			141.6	1012.6	-105.7
19 สว่างแดนดิน Sawang Daen Din	33.4		16.3	19.4	3.5			72.6	862.4	-199.1
20 พรรณานิคม Phanna Nikhom	59.6		17.9	19.7	4.3			101.5	819.0	-192.6
21 นครพนม NAKHON PHANOM*	93.2	2.7	4.5	15.7	12.7	57.8	7.2	223.8	2111.4	+565.5
22 บ้านแพง Ban Phaeng	32.5	102.4	40.9	22.3	49.2			247.3	1633.6	-249.4
23 ท่าอุเทน Tha Uthen	49.2	8.8		42.2		57.0		157.2	1244.8	-203.3
24 นาแก Na Kae	4.2							4.2	927.1	- 52.6
25 ธาตุพนม That Phanom	18.4							18.4	1016.6	-109.8
26 มุกดาหาร Mukdahan*	6.6	4.5	1.1	2.3	T	9.0	11.7	35.2	1167.9	+201.0
27 กาฬสินธุ์ KALASIN	5.5							5.5	1118.8	+239.3
28 ยางตลาด Yang Talat	7.2	T	1.8	T	6.1			15.1	987.6	+204.3
29 สหัสขันธ์ Sahatsakhan	22.2							22.2	925.3	+ 46.4
30 กุฉินารายน์ Kuchinarai	34.4		19.2					53.6	..	..
31 กมลาไสย Kamalasai	32.7	9.5	3.1					45.3	995.1	+203.0
32 ร้อยเอ็ด ROI ET*	2.0	2.0	0.1		T	12.2	0.8	18.1	850.3	-110.4

ลำดับที่	สถานีฝน Station	วันที่และจำนวนน้ำฝนเป็นมิลลิเมตร Date and amount of rainfall in millimetres สิงหาคม August							ฝนรวม มม. Total rainfall mm.	ฝนรวมตั้งแต่ 1 มกราคม Accumulative rainfall since 1 January	
		7	8	9	10	11	12	13		ปริมาณ มม. Amount mm.	สูงต่ำกว่าปกติ Above or below Normal
33	โพนทอง Phon Thong	17.3	13.1	20.8					51.2	1119.2	+224.5
34	ธวัชบุรี Thawatchaburi								0.0	832.8	- 30.2
35	อาจสามารถ At Samat								0.0	817.9	+ 89.8
36	เสลภูมิ Selaphum								0.0	..	..
37	จตุรพักตร์พิมาน Chaturaphak Phiman								0.0	534.3	- 65.8
38	เกษตรวิสัย Kaset Wisai								0.0	647.8	-111.5
39	สุวรรณภูมิ Suwannaphum	6.5	8.4		29.2		4.8		48.9	937.0	+ 26.4
40	มหาสารคาม MAHA SARAKHAM	5.8		20.1					25.9	810.1	- 31.7
41	เชียงยืน Chiang Yun	T	T						T	641.2	-142.0
42	กันทรวิชัย Kantharawichai								0.0	537.5	-163.6
43	โกสุมพิสัย Kosum Phisai*	7.9	T						7.9	925.0	+140.1
44	บรบือ Borabu								0.0	764.9	+ 2.8
45	วาปีปทุม Wapi Pathum								0.0	552.5	-108.6
46	พยัคฆภูมิพิสัย Phayakkhaphum Phisai	15.5		11.9					27.4	571.1	-199.8
47	ขอนแก่น KHON KAEN*	11.2	1.1		4.6	T		9.9	26.8	649.9	- 22.5
48	น้ำพอง Nam Phong	8.0	4.3						12.3	..	..
49	ภูเวียง Phu Wiang	11.2			8.9				20.1	472.8	-247.1
50	ชุมแพ Chum Phae	0.4			3.8				4.2	373.7	-212.6
51	มัญจาคีรี Mancha Khiri	T		1.0					1.0	278.2	-359.2
52	ชนบท Chonnabot			4.7					4.7	515.2	-131.6
53	บ้านไผ่ Ban Phai								0.0	394.2	-312.3
54	หนอง Phon		22.1						22.1	526.3	-152.1
55	หนองสองห้อง Nong Song Hong				2.0				2.0	615.6	-125.8
56	ชัยภูมิ CHAIYAPHUM*	T	2.2	T	0.3				2.5	421.2	-280.8
57	เกษตรสมบูรณ์ Kaset Somboun								0.0	305.5	-139.8
58	ภูเขียว Phu Khieo								0.0	433.5	-111.2
59	คอนสวรรค์ Khon Sawan		5.4						5.4	620.8	+ 18.0
60	จัตุรัส Chatturat	7.6							7.6	303.5	-344.2
61	บำเหน็จณรงค์ Bamnet Narong	50.2							50.2	521.4	-162.3
62	นครราชสีมา NAKHON RATCHASIMA*	0.7		0.1			1.3	3.7	5.8	502.3	-124.9
63	บัวใหญ่ Bua Yai	..	..	..	..	..	..	..	..	..	..
64	คง Khong	3.1		25.4					28.5	564.2	+ 0.2
65	ด่านขุนทด Dan Khun Thot	4.2							4.2	282.0	-275.4
66	โนนไทย Non Thai	35.2	4.9	13.3					53.4	583.7	- 24.5
67	โนนสูง Non Sung	13.5		12.5	4.9				30.9	478.3	-195.0
68	พิมาย Phimai	39.5		3.2	2.6				45.3	570.0	..
69	สีคิ้ว Sikhiu								0.0	249.7	-314.5
70	สูงเนิน Sung Noen								0.0	..	..
71	ปักธงชัย Pak Thong Chai		0.4	68.3					68.7	545.0	- 4.2
72	โชคชัย Chok Chai*	T					0.2		0.2	521.9	- 4.7
73	ครบุรี Khon Buri	3.4							3.4	288.6	-225.8

สถานีฝน	Station	วันที่และจำนวนน้ำฝนเป็นมิลลิเมตร Date and amount of rainfall in millimeters							ฝนรวม มม. Total rainfall mm.	ฝนรวมตั้งแต่ 1 มกราคม Accumulative rainfall since 1 January	
		สิงหาคม August								ปริมาณ มม. Amount mm.	สูงต่ำกว่าปกติ Above or below Normal
		7	8	9	10	11	12	13			
74 บุรีรัมย์	BURI RAM	1.4	5.3	13.7		10.4	2.0		32.8	566.8	-135.0
75 พุทไธสง	Phutthaisong	..	..	..	..	..	..	..	..	..	..
76 สตึก	Satuk	18.3	20.7	5.3	2.4	11.8			58.5	865.9	+115.4
77 ลำปลายมาศ	Lam Phai Mat	11.6	8.1				19.3		39.0	428.9	-338.7
78 นางรอง	Nang Rong*	1.5	T	59.3	T		28.6		89.4	827.8	+162.7
79 สุรินทร์	SURIN*	0.2	5.1		T		9.0	24.7	39.0	648.8	- 84.6
80 รัตนบุรี	Rattanaburi	19.5			15.6				35.1	880.0	+126.5
81 ท่าตูม	Tha Tum*	9.2	11.9	1.7	7.0	5.1	T	15.8	50.7	1005.3	+327.8
82 ศีขรภูมิ	Sikhoraphum		11.0						11.0	473.8	-271.0
83 ปราสาท	Prasat	4.4							4.4	327.3	-369.9
84 สังขะ	Sangkha		5.3						5.3	391.7	-284.5
85 ศรีสะเกษ	SI SA KET		12.3						12.3	944.1	+138.7
86 ราษีไศล	Rasi Salai	44.7	13.6		16.9				75.2	684.1	- 21.0
87 กันทรารมย์	Kantharalom	20.2	5.1				6.9		32.2	964.4	+267.8
88 ขุขันธ์	Khukhan		20.0						20.0	732.6	+ 39.9
89 ขุนหาญ	Khun Han	2.3							2.3	602.5	-177.2
90 กันทรลักษ์	Kantharalak	19.4							19.4	759.4	+ 2.3
91 อุบลราชธานี	UBON RATCHATHANI*	21.5	16.3		27.7		10.1	29.6	105.2	1373.1	+392.9
92 เขมราฐ	Khemarat	2.1	17.5						19.6	1114.2	+195.9
93 อำนาจเจริญ	Amnat Charoen	0.7	1.3		5.0		3.0		10.0	693.5	-273.2
94 ยโสธร	Yasothon								0.0	667.5	-175.3
95 ตระการพืชผล	Trakan Phutphon		16.1		12.4	37.1	8.7		74.3	1080.4	+172.1
96 มหาชนะชัย	Maha Chana Chai	12.6			27.8				40.4	913.5	+ 49.3
97 เขื่องใน	Khuang Nai	26.4							26.4	..	..
98 โขงเจียม	Khong Chiam			12.3					12.3	1439.3	+322.5
99 เดชอุดม	Det Udom	2.7	4.5	1.2	5.7				14.1	1160.1	+207.8
100 บุณฑริก	Buntharik	10.1							10.1	727.2	-263.1
ภาคกลาง	CENTRAL PART										
1 นครสวรรค์	NAKHON SAWAN*	19.4		9.1	T		78.2	14.7	121.4	517.8	-106.7
2 บรรพตพิสัย	Banphot Phisai	3.8		30.4		T	T		34.2	509.5	
3 ชุมแสง	Chumsaeng	T							T	..	
4 หนองบัว	Nong Bua			67.4					67.4	..	
5 ตาคลี	Lat Yao	34.2		6.2	3.8		24.4		68.6	565.3	
6 ท่าตะโก	Tha Tako	15.2					37.9		53.1	474.8	
7 พยุหคีรี	Phayuha Khiri	24.7							24.7	515.8	
8 ตากฟ้า	Takhli			20.5	8.0	55.2	5.6		89.3	829.3	
9 อุทัยธานี	UTHAI THANI	12.2		53.4					65.6	460.9	-155.6
10 สว่างอารมณ์	Sawang Arom	18.3							18.3	583.7	
11 บ้านไร่	Ban Rai			2.0					2.0	454.7	
12 ทัพทัน	Thap Than	61.3		2.3			18.2		81.8	729.5	
13 หนองฉาง	Nong Chang	32.5		25.2			18.4		76.1	665.7	

สถานีผ่น	Station	วันที่และจำนวนน้ำฝนเป็นมิลลิเมตร Date and amount of rainfall in millimeters							ฝนรวม มม. Total rainfall mm.	ฝนรวมตั้งแต่ 1 มกราคม Accumulative rainfall since 1 January	
		สิงหาคม August								ปริมาณ มม. Amount mm.	สูงต่ำกว่าปกติ Above or below Normal
		7	8	9	10	11	12	13			
14 หนองขาหย่าง	Nong Khayang	1.2		48.5			15.0		64.7	526.7	
15 **ชัยนาท**	**CHAI NAT**		2.8	45.6		0.1	2.0		50.5	581.5	- 59.0
16 มโนรมย์	Manorom			12.1		13.6	7.3		33.0	433.7	
17 วัดสิงห์	Wat Sing	1.3		8.4		4.9	9.9		24.5	466.3	
18 หันคา	Hankha	..	..	..	..	..	..	..	..	..	
19 **สิงห์บุรี**	**SING BURI**			17.8	2.9	2.6	8.7		31.0	317.1	-264.2
20 อินทร์บุรี	In Buri						8.6		8.6	380.4	
21 บางระจัน	Bang Rachan			14.0	2.0		10.0		26.0	397.0	
22 พรหมบุรี	Phrom Buri								0.0	447.7	
23 **ลพบุรี**	**LOP BURI***	T	2.1		1.4	1.8	16.5		21.8	462.6	-236.9
24 บ้านหมี่	Ban Mi						24.0		24.0	..	
25 บัวชุม	Bua Chum*	4.9				T	8.5		13.4	490.7	
26 ชัยบาดาล	Chai Badan	2.5			T		8.0		10.5	500.2	
27 พัฒนานิคม	Phatthana Nikhom	..	..	..	..	..	..	..	..	..	
28 โคกสำโรง	Khok Samrong						20.2		20.2	274.5	
29 ท่าวุ้ง	Tha Wung					10.8	40.8		51.6	397.5	
30 **สุพรรณบุรี**	**SUPHAN BURI***	52.4	T	3.7	7.4	T	4.1		67.6	468.4	-115.6
31 เดิมบางนางบวช	Doembang Nangbuat	6.1		11.3		29.5			46.9	..	
32 สามชุก	Sam Chuk	14.1		10.3		24.0	18.0		66.4	353.9	
33 ดอนเจดีย์	Don Chedi	7.0		18.8			17.0		42.8	425.3	
34 ศรีประจันต์	Si Phrachan	..	..	..	..	..	..	..	..	..	
35 อู่ทอง	U Thong			4.3		2.7	3.2		10.2	399.6	
36 บางปลาม้า	Bang Pla Ma	20.9		10.4	3.0	8.0	3.4		45.7	386.3	
37 สองพี่น้อง	Song Phi Nong	10.5							10.5	323.6	
38 **อ่างทอง**	**ANG THONG**		1.0	3.2	5.8		10.0		20.0	479.0	-269.9
39 โพธิ์ทอง	Pho Thong						34.3		34.3	522.5	
40 ไชโย	Chaiyo								0.0	..	
41 วิเศษชัยชาญ	Wiset Chai Chan			4.9	2.6		7.4		14.9	292.7	
42 ป่าโมก	Pa Mok								0.0	435.4	
43 **สระบุรี**	**SARABURI**		9.0						9.0	997.0	..
44 พระพุทธบาท	Phra Phutthabat	..	..	..	..	..	..	..	..	..	
45 บ้านหมอ	Ban Mo		10.0						10.0	420.7	
46 เสาไห้	Sao Hai		7.1	2.2					9.3	454.3	
47 แก่งคอย	Kaeng Khoi			7.6	0.4		6.4		14.4	467.0	
48 หนองแค	Nong Khae	15.4		8.3		38.1	5.6		67.4	598.8	
49 **พระนครศรีอยุธยา**	**PHRA NAKHON SI AYUTTHAYA**	1.6	3.6			18.5			23.7	475.0	-216.1
50 ท่าเรือ	Tha Rua	8.5	13.5				0.7		22.7	447.3	
51 ผักไห่	Phak Hai	6.8	0.7	7.7	3.0		1.5		19.7	439.8	
52 บางบาล	Bang Ban	4.5	20.2						24.7	454.11	
53 เสนา	Sena	3.0	22.4	1.1					26.5	..	
54 บางไทร	Bang Sai	31.5	0.8						32.3	499.1	

สถานีฝน	Station	วันที่และจำนวนน้ำฝนเป็นมิลลิเมตร Date and amount of rainfall in millimeters							ฝนรวม มม. Total rainfall mm.	ฝนรวมตั้งแต่ 1 มกราคม Accumulative rainfall since 1 January	
		สิงหาคม August								ปริมาณ มม. Amount mm.	สูงต่ำกว่าปกติ Above or below Normal
		7	8	9	10	11	12	13			
55 บางปะอิน	Bang Pa-in	12.6							12.6	509.8	
56 **ปทุมธานี**	**PATHUM THANI**	8.9	1.2						10.1	363.9	-450.0
57 หนองเสือ	Nong Sua	28.5							28.5	..	
58 **ธัญบุรี**	Thanyaburi	4.4		30.4	6.1				40.9	567.6	
59 รังสิต	Rangsit	3.3		31.1	6.5				40.9	559.6	
60 ลำลูกกา	Lam Luk Ka	..	..	..	..	..	..	..	..	..	
61 **นนทบุรี**	**NONTHABURI**	13.8							13.8	513.4	-142.8
62 บางบัวทอง	Bang Bua Thong	14.0							14.0	555.4	
63 **ธนบุรี**	**THON BURI**								0.0	401.5	-196.8
64 ตลิ่งชัน	Taling Chan	..	..	..	..	..	..	..	..	..	..
65 บางขุนเทียน	Bang Khun Thian	87.9							87.9	..	
66 **ราษฎร์บูรณะ**	Rat Burana	..	..	..	..	..	..	..	..	..	..
67 **พระนคร**	**PHRA NAKHON***	28.0	0.5	T	T	T	1.3	T	29.8	469.3	-318.6
68 สนามบินดอนเมือง	Don Muang Airport*	8.4		5.5	T	T		T	13.9	543.4	-267.8
69 บางเขน	Bang Khen	37.8		T	T	T	T		37.8	654.9	
70 มีนบุรี	Min Buri	29.6							29.6	..	
71 ลาดกระบัง	Lat Krabang	..	..	..	..	..	..	..	..	..	
72 ศูนย์วิจัยบางนา	Bangk Na*	34.4	0.5	T		T	3.6		38.5	471.9	
73 **กาญจนบุรี**	**KANCHANABURI***	1.2	T	68.2		T	2.2	0.1	71.7	542.2	- 14.5
74 สังขละบุรี	Sangkhla Buri	..	..	..	..	..	..	..	..	..	
75 เหมืองปิล็อก	Pilok	17.2		3.0	16.0				36.2	..	
76 ทองผาภูมิ	Thong Pha Phum*	13.6	T	15.3	3.3		46.5	2.3	81.0	1524.7	
77 ศรีสวัสดิ์	Si Sawat	..	..	..	...	..	..	..	..	..	
78 ไทรโยค	Sai Yok	..	..	..	..	..	..	..	..	..	
79 พนมทวน	Phanom Thuan	..	..	..	..	..	..	..	..	..	
80 ท่าม่วง	Tha Muang	3.0		25.0					28.0	445.2	
81 **นครปฐม**	**NAKHON PATHOM**	2.0				3.8			5.8	346.2	-297.2
82 บางเลน	Bang Len	16.0	35.0						51.0	..	
83 นครชัยศรี	Nakhon Chaisi	5.0			4.2		0.8		10.0	315.7	
84 **ราชบุรี**	**RATCHABURI**	4.8		2.1					6.9	345.8	-191.9
85 บ้านโป่ง	Ban Pong			3.9		5.7			9.6	331.8	
86 โพธาราม	Photharam	33.3		4.5			29.8		67.6	486.1	
87 ดำเนินสะดวก	Damnoen Saduak						27.6		27.6	957.1	
88 *ปากท่อ*	*Pak Tho*	13.2	34.0	28.9		13.1	5.9		95.1	540.6	
89 **สมุทรสงคราม**	**SAMUT SONGKHRAM**	27.0	54.6	10.9	10.3	9.4			112.2	653.3	+163.4
90 บางคนที	Bang Khonthi	..	..	..	..	..	..	..	..	..	
91 อัมพวา	Amphawa	8.7	21.0	12.5		15.5			57.7	609.6	
92 **สมุทรสาคร**	**SAMUT SAKHON**	18.3	1.3				3.1		22.7	457.5	-242.2
93 กระทุ่มแบน	Kratum Baen	..	..	..	..	..	..	..	..	..	..
94 **สมุทรปราการ**	**SAMUT PRAKAN**	11.5							11.5	462.8	-286.5
95 บางพลี	Bang Phli						0.4		0.4	565.6	

สถานีฝน	Station	วันที่และจำนวนน้ำฝนเป็นมิลลิเมตร Date and amount of rainfall in millimeters							ฝนรวม มม. Total rainfall mm.	ฝนรวมตั้งแต่ 1 มกราคม Accumulative rainfall since 1 January	
		สิงหาคม August								ปริมาณ มม. Amount mm.	สูงต่ำกว่าปกติ Above or below Normal
		7	8	9	10	11	12	13			
	ภาคตะวันออก EASTERN PART										
1	นครนายก NAKHON NAYOK	5.3	8.2	4.4			12.8		30.7	961.2	-237.1
2	บ้านนา Ban Na	27.7		7.2					34.9	627.4	
3	ปากพลี Pak Phli	20.5		5.8	40.2		31.9		98.4	1067.9	
4	องครักษ์ Ongkharak	21.2	11.8	2.6					35.6	656.1	
5	ปราจีนบุรี PRACHIN BURI *	32.3		17.9	9.3	1.2	41.2	2.4	103.6	1020.5	- 64.8
6	ประจันตคาม Prachantakham	15.0		30.0		30.4	40.5		115.9	..	
7	บ้านสร้าง Ban Sang	17.8		T		19.7			37.5	853.1	
8	ศรีมหาโพธิ Si Maha Phot	65.4	1.6	8.1	2.5		15.2		92.8	749.5	
9	กบินทร์บุรี Kabin Buri*	24.1	0.8	2.1		6.5	27.6		81.1	740.3	
10	สระแก้ว Sa Kaco	10.5	6.0				41.0		57.5	930.3	
11	วัฒนานคร Watthana Nakhon	6.0	10.3		5.7	4.1	11.8		37.9	953.2	
12	อรัญประเทศ Aranyaprathet *	4.4	8.0	19.5	T		4.3	39.2	75.4	894.2	- 53.9
13	ฉะเชิงเทรา CHACHOENGSAO	13.4							13.4	..	
14	บ้านโพธิ์ Ban Pho	26.4	1.4	5.2					33.0	..	
15	ชลบุรี CHON BURI *			0.3			2.6		2.9	..	
16	พานทอง Phan Thong	3.6							3.6	477.7	
17	บ้านบึง Ban Bung	21.1							21.1	412.6	
18	เกาะสีชัง Ko Sichang *	1.0		T			0.4		1.4	347.4	
19	ศรีราชา Si Racha	1.4							1.4	437.7	
20	สัตหีบ Sattahip *						T	23.0	23.0	698.6	+ 98.2
21	ระยอง RAYONG		T	2.2			0.2		2.4	395.2	-281.9
22	บ้านค่าย Ban Khai		7.3	0.5					7.8	619.3	
23	แกลง Klaeng	3.4	8.1	2.5			1.1		15.1	634.9	
24	จันทบุรี CHANTHABURI *	8.5	35.9	4.5			1.8	7.1	57.8	1086.9	-673.9
25	ท่าใหม่ Tha Mai	34.9	24.4	6.3					65.6	..	
26	มะขาม Makham	48.6	40.2						88.8	..	
27	ตราด IRAT	32.6	42.7	4.8			21.2		107.3	1750.8	-411.2
28	เขาสมิง Khao Saming	32.3	23.2	6.7					62.2	1233.6	
29	เขาแหลมงอบ Laem Ngop	23.9	24.0	2.5					50.4	1260.9	
30	คลองใหญ่ Khlong Yai *	48.0	78.0	9.2	2.0	0.8	115.4	38.1	291.5	2352.5	-400.6
	ภาคใต้ SOUTHERN PART										
1	เพชรบุรี PHETCHABURI	21.3		25.6	1.5	6.7			55.1	491.8	+ 48.2
2	บ้านแหลม Ban Laem								0.0	208.6	
3	บ้านลาด Ban Lat			29.2		5.9			35.1	405.4	
4	ท่ายาง Tha Yang	23.4		18.1		40.9			82.4	377.9	
5	ชะอำ Cha-am	5.2		34.6	7.9				47.7	287.9	
6	ประจวบคีรีขันธ์ PRACHUAP KHIRI KHAN *	1.9	1.8	20.8	17.2	2.9	2.4	32.8	79.8	582.0	+ 50.0
7	หัวหิน Hua Hin *	19.9	21.9	32.6	0.7	5.2	4.3	T	84.6	527.1	+ 78.1
8	ปราณบุรี Pran Buri	..	..	..	..	..	...	..	..	..	..
9	ชุมพร CHUMPHON *	1.5	20.8	15.8	57.9	5.9	0.4	12.7	115.0	811.9	-196.4

สถานีฝน	Station	วันที่และจำนวนน้ำฝนเป็นมิลลิเมตร Date and amount of rainfall in millimeters — สิงหาคม August							ฝนรวม มม. Total rainfall mm.	ฝนรวมตั้งแต่ 1 มกราคม Accumulative rainfall since 1 January	
		7	8	9	10	11	12	13		ปริมาณ มม. Amount mm.	สูงต่ำกว่าปกติ Above or below Normal
10 ท่าแซะ	Tha Sae		7.6	32.4	23.5	12.3			75.8	809.9	
11 สวี	Sawi		11.6	12.7	14.7				39.0	543.0	
12 หลังสวน	Lang Suan	..	..	..	..	..	..	..	..	..	
13 **สุราษฎร์ธานี**	SURAT THANI*		4.0	0.3	10.8		T	3.4	18.5	560.1	- 86.2
14 ไชยา	Chaiya		5.4		5.7				11.1	370.5	
15 เกาะสมุย	Ko Samui*		0.4	0.2		7.4		7.5	15.5	770.7	
16 พุนพิน	Phunphin		18.4	0.6	16.1		0.1		35.2	582.7	
17 ท่าฉาง	Tha Chang		9.5				10.0		19.5	442.8	
18 กาญจนดิษฐ์	Kanchanadit	..	..	..	..	..	..	..	..	..	
19 บ้านนาสาร	Ban Na San		68.1	5.7					73.8	598.8	
20 **นครศรีธรรมราช**	NAKHON SI THAMMARAT*					13.0			13.0	632.1	-405.1
21 **สิชล**	Sichon		9.3		T				9.3	767.0	
22 ท่าศาลา	Tha Sala								0.0	530.2	
23 ฉวาง	Chawang	40.1							40.1	635.1	
24 ทุ่งสง	Thung Song		27.6		5.9				33.5	664.9	
25 **ร่อนพิบูลย์**	Ron Phibun								0.0	342.4	
26 ปากพนัง	Pak Phanang								0.0	656.7	
27 **พัทลุง**	PHATTHALUNG								0.0	..	..
28 ควนขนุน	Khuan Khanun	9.5		8.8					18.3	539.2	
29 ปากพยูน	Pak Phayun								0.0	..	
30 เขาชัยสน	Khao Chaison	3.0							3.0	436.1	
31 **สงขลา**	SONGKHLA*	4.3	T	T	1.4		96.3	T	102.0	410.4	-222.2
32 รัตภูมิ	Rattaphum	4.5	3.8				8.0		16.3	404.1	
33 หาดใหญ่	Hat Yai		22.3						22.3	435.8	
34 สะเดา	Sadao	8.5	6.2						14.7	408.3	
35 **ปัตตานี**	PATTANI*		10.2		0.8		6.9		17.9	485.5	+ 36.2
36 หนองจิก	Nong Chik				38.8				38.6	..	
37 ยะหริ่ง	Yaring		12.2						12.2	..	
38 มายอ	Mayo						41.1		41.1	..	
39 โคกโพธิ์	Khok Pho		20.2						20.2	..	
40 ปะนาเระ	Panare								0.0	..	
41 **ยะลา**	YALA		2.4				32.7		35.1	629.5	..
42 ยะหา	Yaha		1.5			18.6	46.7		66.8	463.1	
43 รามัน	Raman		3.9		2.3	5.4			11.6	601.0	
44 บันนังสตา	Bannang Satar		9.6		3.6	0.1	1.2		14.5	430.5	
45 เบตง	Betong		10.5				20.5		31.0	814.8	
46 **นราธิวาส**	NARATHIWAT*	T	1.0			1.5	T	3.4	5.9	533.7	-586.3
47 ยี่งอ	Yi-ngo		20.6			25.2			45.8	..	
48 ระแงะ	Rangae								0.0	..	
49 ตากใบ	Tak Bai								0.0	..	
50 สุไหงโกลก	Sungai Kolok		9.1	7.1		31.7			47.9	1283.1	

สถานีฝน	Station	วันที่และจำนวนน้ำฝนเป็นมิลลิเมตร Date and amount of rainfall in millimeters							ฝนรวม มม. Total rainfall mm.	ฝนรวมตั้งแต่ 1 มกราคม Accumulative rainfall since 1 January	
		สิงหาคม August								ปริมาณ มม. Amount mm.	สูงต่ำกว่าปกติ Above or below Normal
		7	8	9	10	11	12	13			
51 ระนอง	RANONG*	42.7	70.1	18.7	40.2	21.7	30.0	56.7	280.1	2422.0	-201.7
52 กระบุรี	Kra Buri	43.5	73.5	21.2	23.2	28.3	17.3		207.0	..	
53 พังงา	PHANGNGA	25.6	41.6	10.0					84.2	1923.5	-442.9
54 ตะกั่วป่า	Takua Pa	14.7	156.4	49.6	24.5	1.7	3.6		250.5	2325.5	
55 กะปง	Kapong	23.6	91.2	30.6	12.3				157.7	1778.7	
56 ท้ายเหมือง	Thai Muang	28.2	9.1	16.2					53.5	1514.2	
57 ตะกั่วทุ่ง	Takua Thung	19.9	42.3	13.1	4.0				79.3	1374.9	
58 ทับปุด	Thap Put	57.2	51.5	12.6	6.2				127.5	1487.6	
59 ภูเก็ต	PHUKET*	15.1	10.6	10.0	7.4				43.1	926.0	-343.1
60 สนามบินภูเก็ต	Phuket Airport*	4.0	4.0		T				8.0	990.6	
61 กระบี่	KRABI			20.2					20.2	658.5	
62 อ่าวลึก	Ao Luk	28.2	30.4	5.0					63.6	1071.1	
63 คลองท่อม	Khlong Tom	95.7	59.1	4.1					158.9	1961.8	
64 ตรัง	TRANG	22.6	22.1	12.7					57.4	..	
65 สนามบินตรัง	Trang Airport*	23.0	29.4	T	T				58.4	719.8	-636.7
66 สิเกา	Sikao	19.7	7.6	4.1					31.4	697.1	
67 ย่านตาขาว	Yan Ta Khao	29.7	13.9						43.6	644.5	
68 ปะเหลียน	Palian	7.1	4.5				T		11.6	679.2	
69 สตูล	SATUN	24.7	6.9						31.6	602.4	-569.3
70 ทุ่งหว้า	Thung Wa	10.0	30.0	20.0					60.0	870.0	

หมายเหตุ

ฝนรายวัน (สถานีของกรมอุตุนิยมวิทยา)

= ปริมาณฝนรวมในช่วงเวลา ๒๔ ชั่วโมง ตั้งแต่เวลา ๐๗.๐๐ น. ของวันนั้น จนถึงเวลา ๐๗.๐๐ น. ของวันรุ่งขึ้น

ฝนรายวัน (สถานีฝนอำเภอหรือจังหวัด)

= ปริมาณฝนรวมในช่วงเวลา ๒๔ ชั่วโมง ตั้งแต่เวลา ๐๙.๐๐ น. ของวันนั้น จนถึงเวลา ๐๙.๐๐ น. ของวันรุ่งขึ้น

ช่องว่าง = ไม่มีฝนหรือยังไม่ได้รับรายงาน

.. = ไม่มีรายงาน

T = ฝนตกเล็กน้อยวัดได้ไม่ถึง ๐.๑ มม.

* = สถานีของกรมอุตุนิยมวิทยา

Remark :

Daily rainfall (Meteorological Department's station)

= Total rainfall amount of 24-hour period from 07.00 a.m. of the recorded date to 07.00 a.m. of the next day.

Daily rainfall (Voluntary observing station)

= Total rainfall amount of 24-hour period from 09.00 a.m. of the recorded date to 09.00 a.m. of the next day.

Blank = No rain or report not arrive.

.. = No report.

T = Slight rain; less than 0.1 mm.

* = Meteorological Department's station.

อุณหภูมิสูงสุดและต่ำสุดประจำวันที่ ๗ — ๑๓ สิงหาคม ๒๕๑๕

Daily Max. and Min. Temperature 7 – 13 August 1972

สถานี	Station	อุณหภูมิสูงสุดและต่ำสุดเป็นองศา ซ. Max. and Min. Temperature in degree C.							เฉลี่ยสูงสุด ต่ำสุด Average Max. Min.	เฉลี่ยในสัปดาห์ Weekly Mean	ค่าปกติประจำเดือน Monthly Normal
		7	8	9	10	11	12	13			
ภาคเหนือ	**NORTHERN PART**										
1 เชียงราย	CHIANG RAI	30:4 / 23:5	28:9 / 23:0	27:2 / 23:3	27:5 / 23:4	31:5 / 23:6	30:8 / 23:2	31:7 / 22:7	29:7 / 23:2	26.5	26.6
2 แม่ฮ่องสอน	MAE HONG SON	30:0 / 23:5	27:7 / 23:4	31:0 / 23:5	32:0 / 23:8	33:0 / 23:8	33:0 / 23:6	34:2 / 23:0	31:6 / 23:5	27.6	27.0
3 เชียงใหม่	CHIANG MAI	27:2 / 23:6	29:7 / 24:0	31:3 / 23:8	32:5 / 24:6	32:5 / 23:3	31:6 / 23:7	31:1 / 22:9	30:8 / 23:7	27.3	27.0
4 น่าน	NAN	30:0 / 22:9	31:1 / 24:4	31:7 / 24:3	30:4 / 23:8	31:7 / 23:9	30:7 / 24:6	31:9 / 24:2	31:1 / 24:0	27.6	27.6
5 ท่าวังผา	Tha Wang Pha	29:7 / 23:5	30:3 / 24:8	30:4 / 24:0	30:0 / 23:5	30:9 / 24:2	31:0 / 24:9	23:5	30:2 / 24:0	27.1	..
6 ลำปาง	LAMPANG	28:4 / 22:6	32:4 / 24:4	30:4 / 23:4	32:1 / 24:1	32:9 / 22:7	33:5 / 24:3	31:8 / 23:2	31:6 / 23:5	27.6	27.6
7 แม่สะเรียง	Mae Sariang	28:2 / 22:8	25:5 / 22:3	30:7 / 22:3	29:0 / 22:3	31:0 / 22:5	32:6 / 24:6	29:8 / 23:2	29:5 / 22:9	26.2	26.7
8 แพร่	PHRAE	31:7 / 22:7	32:3 / 24:2	30:9 / 23:6	32:0 / 23:2	32:8 / 24:0	32:8 / 25:6	30:7 / 23:5	31:9 / 23:8	27.9	27.4
9 อุตรดิตถ์	UTTARADIT	32:4 / 23:4	32:5 / 23:7	34:0 / 24:0	32:1 / 23:9	33:7 / 23:9	33:7 / 24:3	32:3 / 23:5	33:0 / 23:8	28.4	28.2
10 สนามบินอุตรดิตถ์	Uttaradit Airport	31:3 / 24:8	32:4 / 24:5	32:1 / 25:1	30:8 / 24:8	32:4 / 25:1	32:7 / 26:0	::	32:0 / 25:1	28.6	..
11 ตาก	TAK	31:7 / 26:4	33:9 / 25:7	33:7 / 26:4	32:2 / 26:4	33:0 / 24:2	34:0 / 25:8	32:0 / 25:4	32:8 / 25:8	29.3	28.3
12 พิษณุโลก	PHITSANULOK	31:7 / 23:7	32:3 / 23:4	31:9 / 25:0	32:8 / 24:0	33:0 / 24:0	34:1 / 24:6	32:0 / 23:8	32:5 / 24:1	28.3	28.4
13 แม่สอด	Mae Sot	29:0 / 24:3	30:4 / 22:6	30:1 / 23:5	29:0 / 23:6	30:4 / 23:2	31:0 / 23:0	28:2 / 24:0	29:7 / 23:5	26.6	26.2
14 เพชรบูรณ์	PHETCHABUN	31:2 / 23:5	32:5 / 22:6	32:9 / 24:9	31:7 / 23:6	33:9 / 24:0	34:0 / 24:4	32:0 / 23:8	32:6 / 23:8	28.2	27.3
15 หล่มสัก	Lom Sak	30:8 / 23:0	29:7 / 23:0	31:7 / 24:0	31:2 / 23:5	32:4 / 23:6	32:5 / 24:6	24:0	31:4 / 23:7	27.6	..
16 วิเชียรบุรี	Wichian Buri	32:6 / 23:5	32:2 / 23:6	33:7 / 25:4	32:7 / 23:4	34:2 / 24:7	33:2 / 24:9	24:7	33:1 / 24:3	28.7	..
ภาคตะวันออกเฉียงเหนือ	**NORTHEASTERN PART**										
1 หนองคาย	NONG KHAI	29:5 / 24:7	30:1 / 24:4	29:9 / 23:2	30:6 / 24:1	29:9 / 24:5	30:7 / 25:1	30:4 / 25:2	30:2 / 24:5	27.4	27.8
2 เลย	LOEI	32:5 / 23:5	32:2 / 24:1	32:6 / 23:9	35:0 / 23:6	32:2 / 23:6	32:0 / 24:2	33:9 / 23:3	32:9 / 23:7	28.3	27.3
3 อุดรธานี	UDON THANI	28:7 / 24:1	30:7 / 24:2	30:8 / 24:5	31:3 / 24:8	31:8 / 25:2	31:5 / 25:7	31:3 / 25:5	30:9 / 24:9	27.9	27.9
4 สกลนคร	SAKON NAKHON	36:5 / 23:7	30:0 / 23:2	31:6 / 23:9	31:7 / 25:1	31:0 / 25:8	29:7 / 25:1	31:3 / 25:6	31:7 / 24:6	28.2	27.6
5 นครพนม	NAKHON PHANOM	25:2 / 23:6	29:8 / 23:2	31:8 / 24:5	32:1 / 24:8	27:2 / 23:7	29:7 / 24:5	29:6 / 22:2	29:3 / 23:7	26.5	27.0
6 มุกดาหาร	Mukdahan	27:8 / 23:4	31:2 / 24:2	31:6 / 24:4	31:2 / 24:9	30:2 / 24:0	30:6 / 25:7	31:2 / 24:9	30:5 / 24:5	27.5	27.7
7 ขอนแก่น	KHON KAEN	28:8 / 23:2	31:7 / 23:5	32:8 / 24:8	32:9 / 24:6	33:4 / 24:9	32:0 / 25:1	33:0 / 24:6	32:1 / 24:4	28.3	28.1
8 โกสุมพิสัย	Kosum Phisai	30:7 / 23:3	32:9 / 23:9	34:1 / 24:6	32:5 / 25:2	33:1 / 25:1	33:4 / 25:6	25:0	32:8 / 24:7	28.8	..
9 ร้อยเอ็ด	ROI ET	29:6 / 23:5	31:4 / 24:0	31:7 / 25:0	31:0 / 25:5	31:8 / 26:0	32:1 / 25:5	32:0 / 25:3	31:4 / 25:0	28.2	28.0
10 ชัยภูมิ	CHAIYAPHUM	31:4 / 23:9	32:4 / 23:6	33:2 / 24:5	31:5 / 23:9	34:4 / 24:3	32:8 / 25:1	33:0 / 23:5	32:7 / 24:1	28.4	27.4
11 อุบลราชธานี	UBON RATCHATHANI	30:3 / 23:5	32:1 / 24:3	31:8 / 24:4	31:5 / 25:6	30:7 / 23:3	32:1 / 25:8	31:2 / 24:6	31:4 / 24:5	28.0	27.8
12 สุรินทร์	SURIN	30:8 / 23:3	31:4 / 23:7	32:2 / 24:3	33:6 / 24:5	32:8 / 23:8	33:6 / 24:6	31:5 / 23:9	32:3 / 24:0	28.2	27.8
13 ท่าตูม	Tha Tum	30:6 / 22:8	31:5 / 24:1	32:4 / 25:0	32:6 / 25:3	31:5 / 25:2	32:7 / 25:1	31:7 / 24:9	31:9 / 24:6	28.3	..
14 หนองรี	Nang Rong	32:9 / 24:4	32:9 / 23:4	32:1 / 24:6	32:7 / 24:0	33:7 / 24:6	33:8 / 24:7	24:2	33:0 / 24:3	28.7	..

สถานี	Station	อุณหภูมิสูงสุดและต่ำสุดเป็นองศา ซ. Max. and Min. Temperature in degree C.							เฉลี่ยสูงสุดต่ำสุด Average Max. Min.	เฉลี่ยในสัปดาห์ Weekly Mean	ค่าปกติประจำเดือน Monthly Normal
		7	8	9	10	11	12	13			
15 นครราชสีมา	NAKHON RATCHASIMA	35·4 23·5	35·7 23·9	37·5 25·1	36·9 24·5	35·8 24·6	37·4 24·4	34·9 24·4	36·1 24·3	30.2	28.1
16 โชคชัย	Chok Chai	33·0 23·9	33·4 24·2	34·2 25·5	34·2 24·6	33·2 25·2	35·0 25·4	.. 24·6	33·8 24·8	29.3	..
ภาคกลาง	**CENTRAL PART**										
1 นครสวรรค์	NAKHON SAWAN	33·2 24·4	32·4 25·4	33·9 25·1	32·5 24·4	34·5 25·4	34·5 25·1	32·7 24·2	33·4 24·6	29.0	28.7
2 ลพบุรี	LOP BURI	33·2 23·0	33·9 24·6	33·2 25·0	32·2 24·3	34·1 25·0	33·0 24·5	33·6 24·6	33·2 24·4	28.8	28.1
3 สุพรรณบุรี	SUPHAN BURI	34·7 24·0	33·6 24·0	33·8 24·5	32·5 23·6	34·6 24·5	33·7 24·5	32·6 24·2	33·6 24·2	28.9	28.7
4 กาญจนบุรี	*KANCHANABURI*	33·4 23·0	34·2 23·8	35·2 23·5	32·0 22·5	32·6 23·3	33·3 24·2	30·4 24·0	33·0 23·5	28.3	28.4
5 ทองผาภูมิ	Thong Pha Phum	28·5 23·0	30·6 23·1	31·6 22·5	28·2 22·5	32·2 23·5	31·7 23·9	29·1 23·5	30·3 23·1	26.7	..
6 สนามบินดอนเมือง	Dong Muang Airport	34·2 24·6	32·8 24·5	32·0 26·0	33·6 24·9	33·4 25·4	33·6 25·5	32·3 25·4	33·1 25·2	29.2	28.7
7 พระนคร	PHRA NAKHON	33·1 25·6	32·4 25·0	32·6 26·2	32·5 25·4	32·1 26·1	31·6 25·8	32·1 26·0	32·3 25·7	29.0	28.4
8 ศูนย์วิจัย ฯ บางนา	Bang Na	33·6 25·4	32·9 24·3	32·5 26·2	33·2 25·2	32·3 ..	31·8 25·7	32·8 25·3	32·6 25·4	29.0	..
ภาคตะวันออก	**EASTERN PART**										
1 ปราจีนบุรี	PRACHIN BURI	30·5 22·5	32·2 24·3	31·0 25·7	31·2 25·2	32·8 24·9	31·0 25·5	29·5 25·2	31·2 24·8	28.0	28.1
2 กบินทร์บุรี	Kabin Buri	28·7 23·2	31·0 23·0	31·0 25·5	30·9 24·5	32·1 25·0	31·3 24·8	.. 24·3	30·8 24·3	27.6	..
3 อรัญประเทศ	Aranyaprathet	33·1 23·1	30·9 22·5	31·9 23·2	32·6 24·1	31·0 24·9	33·2 24·5	31·0 23·7	31·7 23·7	27.7	27.9
4 ชลบุรี	CHON BURI	.. ..	.. ..	33·0 ..	33·0 26·0	32·7 26·7	31·9 26·5	32·5 26·7	32·6 26·5	29.6	28.2
5 เกาะสีชัง	Ko Si Chang	32·7 27·6	32·0 26·7	31·8 27·4	31·7 26·6	31·6 27·4	31·4 27·9	31·8 27·7	31·9 27·3	29.6	28.6
6 สัตหีบ	Sattahip	32·5 27·1	31·7 27·2	32·8 27·1	34·7 26·4	33·0 26·7	33·6 27·0	32·1 26·8	32·9 26·9	29.9	29.2
7 ระยอง	RAYONG	31·0 28·1	30·3 27·9	31·5 27·8	31·5 26·4	31·0 27·4	31·0 27·8	.. 26·8	31·1 27·5	29.3	..
8 จันทบุรี	CHANTHABURI	30·6 26·6	30·2 24·5	27·7 24·0	30·7 25·4	31·4 26·4	31·0 24·5	28·1 25·7	30·0 25·3	27.7	27.3
9 คลองใหญ่	Khlong Yai	29·2 24·4	25·9 23·4	29·5 23·3	29·8 24·3	31·4 24·6	31·2 24·5	26·0 22·6	29·0 23·9	26.5	26.7
ภาคใต้	**SOUTHERN PART**										
1 หัวหิน	Hua Hin	33·0 26·0	32·4 24·7	31·5 24·5	33·6 22·9	30·8 25·0	32·3 24·9	31·5 24·5	32·2 24·6	28.4	28.4
2 ประจวบคีรีขันธ์	*PRACHUAP KHIRI KHAN*	31·0 24·4	32·4 24·9	30·9 24·6	31·8 24·2	29·4 24·3	31·3 24·3	30·0 25·0	31·0 24·5	27.8	27.9
3 ชุมพร	CHUMPHON	33·0 23·4	31·4 24·7	30·2 23·2	30·2 23·5	30·6 23·7	30·6 24·1	28·8 23·8	30·7 23·8	27.3	27.2
4 สุราษฎร์ธานี	SURAT THANI	32·0 24·3	30·7 24·1	31·1 23·6	30·4 23·6	32·8 23·6	33·4 23·5	32·9 23·9	31·9 23·8	27.9	27.8
5 เกาะสมุย	Ko Samui	32·0 26·8	30·8 26·5	30·5 25·6	32·1 25·8	33·5 26·1	32·5 24·7	32·1 26·2	31·9 26·0	29.0	..
6 นครศรีธรรมราช	NAKHON SI THAMMARAT	33·3 24·2	33·1 24·3	31·7 24·5	33·5 22·9	34·9 21·4	33·6 22·8	33·7 23·4	33·4 23·4	28.4	27.9
7 สงขลา	SONGKHLA	33·2 25·0	33·2 24·0	33·6 24·5	34·7 25·8	34·8 25·0	35·9 24·6	33·2 22·5	34·1 25·9	29.0	28.3
8 ปัตตานี	PATTANI	32·2 23·9	32·2 23·3	31·1 23·5	34·7 21·8	33·5 23·6	33·5 23·0	32·0 23·4	32·7 23·2	28.0	27.8
9 นราธิวาส	*NARATHIWAT*	31·9 23·9	33·0 25·5	32·7 23·6	34·0 23·1	33·1 24·5	33·5 23·5	29·9 23·8	32·6 24·0	28.3	27.3
10 ระนอง	RANONG	30·6 24·2	29·4 22·7	29·3 22·8	28·2 23·9	30·6 22·8	29·3 22·7	28·3 23·3	29·4 23·2	26.3	26.4
11 ภูเก็ต	PHUKET	29·3 24·2	29·5 23·5	29·8 24·2	30·8 23·5	31·5 23·7	32·0 23·2	32·0 23·8	30·7 23·7	27.2	27.5
12 สนามบินภูเก็ต	Phuket Airport	29·5 23·9	29·3 25·4	.. 26·7	30·4 24·7	30·6 26·6	30·8 24·9	31·0 25·4	30·3 25·4	27.9	27.4
13 สนามบินตรัง	Trang Airport	33·2 23·7	28·1 22·8	31·2 24·1	33·2 23·4	33·8 22·9	33·2 23·0	32·2 23·5	32·1 23·3	27.7	27.2

แก้ไขเพิ่มเติมรายงานอากาศประจำสัปดาห์ฉบับที่ ๓๒/๒๕๑๕ เนื่องจากได้รับรายงานภายหลัง

Correction in weekly weather report No. 32/1972 for late report rainfall data

สถานีฝน	Station	วันที่และจำนวนน้ำฝนเป็นมิลลิเมตร Date and amount of rainfall in millimeters							ฝนรวม มม. Total rainfall mm.	ฝนรวมตั้งแต่ 1 มกราคม Accumulative rainfall since 1 January	
		กรกฎาคม July				สิงหาคม August				ปริมาณ มม. Amount mm.	สูงต่ำกว่าปกติ Above or below Normal
		31	1	2	3	4	5	6			
	ภาคเหนือ NORTHERN PART										
2	แม่สาย Mae Sai							44.0	104.0	789.8	-140.6
3	เชียงแสน Chiang Saen							25.4	136.5	853.5	+ 15.0
4	เชียงของ Chiang Khong							2.5	94.6	748.4	- 88.4
6	แม่สรวย Mae Suai							16.0	76.6	674.4	- 1.8
7	เทิง Thoeng							10.8	110.1	811.5	- 68.8
8	เชียงคำ Chiang Kham							16.3	108.6	691.3	- 36.2
9	เวียงป่าเป่า Wiang Pa Pao							10.6	10.6	..	..
10	พาน Phan							15.2	60.4	662.1	+ 55.8
11	แม่ใจ Mae Chai							12.4	98.4	830.7	+125.6
12	พะเยา Phayao							15.4	48.5	432.0	-116.0
13	จุน Chun							20.5	56.3	782.2	- 46.3
16	ขุนยวม Khun Yuam							23.5	34.0	504.7	-122.0
17	แม่ลาน้อย Mae La Noi							9.2	9.2	..	..
20	ฝาง Fang							34.5	66.3	446.3	-197.3
23	แม่แตง Mae Taeng							9.4	19.4	460.0	-125.6
24	แม่ริม Mae Rim							3.4	64.9	509.0	- 36.9
25	สันทราย San Sai							4.7	52.3	484.4	- 97.1
26	ดอยสะเก็ด Doi Saket							5.1	33.1	463.5	- 68.7
28	หางดง Hang Dong							39.8	61.8	404.4	-109.0
29	สารภี Saraphi							10.5	15.5	305.6	..
30	สันป่าตอง San Pa Tong							15.3	48.3	334.4	-152.2
31	จอมทอง Chom Thong							5.9	5.9	271.9	-144.0
32	ฮอด Hot							1.5	3.2	487.9	- 19.5
34	ป่าซาง Pa Sang							8.9	13.5	305.8	-175.7
35	ลี้ Li							3.0	7.0	480.2	-103.9
39	เกาะคา Ko Kha							15.7	25.9	574.3	+ 43.3
40	สบปราบ Sop Prap							8.6	8.9	340.3	-192.8
41	เถิน Thoen							5.6	5.6	244.9	-197.4
42	แม่พริก Mae Phrik							10.3	10.3	..	..
44	สอง Song							63.2	63.2	597.7	- 75.4
46	เด่นชัย Den Chai							59.3	68.8	463.8	-208.0
49	เชียงกลาง Chiang Klang							12.1	37.0	549.6	..
50	ท่าวังผา Tha Wang Pha*						2.5	13.4	124.4	832.3	- 51.7
52	สา Sa							38.4	63.0	537.2	-100.0
53	นานอย Na Noi					3.2	T	27.6	50.8	536.4	+ 31.2
55	ฟากท่า Fak Tha							60.2	63.9	457.7	-192.9
56	น้ำปาด Nam Pat							40.0	43.0	418.7	-287.6
57	สนามบินอุตรดิตถ์ Uttaradit Airport*						1.0	29.0	45.9	438.5	-441.9
58	ท่าปลา Tha Pla							59.4	59.4	607.8	- 45.8
59	ลับแล Laplae							37.9	43.7	710.7	- 29.6
65	สุโขทัย SUKHOTHAI							4.0	13.4	249.6	-268.0
66	ทุ่งเสลี่ยม Thung Saliam							25.0	26.3	265.8	-235.0
68	กงไกรลาศ Kong Krailat							4.8	19.9	214.0	-420.5

สถานีฝน	Station	วันที่และจำนวนน้ำฝนเป็นมิลลิเมตร Date and amount of rainfall in millimeters							ฝนรวม มม. Total rainfall mm.	ฝนรวมตั้งแต่ 1 มกราคม Accumulative rainfall since 1 January	
		กรกฎาคม July			สิงหาคม August					ปริมาณ มม. Amount mm.	สูงต่ำกว่าปกติ Above or below Normal
		31	1	2	3	4	5	6			
72 พรหมพิราม	Phrom Phiram							8.9	30.6	..	..
73 วังทอง	Wang Thong							15.4	33.9	6106.0	-114.0
76 พรานกระต่าย	Phan Kratai							1.2	13.6	359.6	-329.9
78 ขาณุวรลักษบุรี	Khanu Woralaksaburi							20.3	21.9	585.9	- 67.3
79 พิจิตร	PHICHIT							14.2	41.8	328.0	-420.1
81 ตะพานหิน	Taphan Hin							1.3	38.9	427.0	-230.1
82 บางมูลนาค	Bang Mun Nak*						58.7	4.9	77.6	655.8	+ 73.4
86 หล่มสัก	Lom Sak*						T	17.3	31.2	498.5	- 71.3
87 ชนแดน	Chon Daen						17.9	5.8	32.1	721.9	+ 66.4
88 หนองไผ่	Nong Phai						19.2	2.2	62.3	701.8	- 4.3
ภาคตะวันออกเฉียงเหนือ	NORTHEASTERN PART										
2 เชียงคาน	Chiang Khan							5.6	16.9	502.5	-220.3
4 ด่านซ้าย	Dan Sai							19.0	33.8	758.1	+158.7
5 วังสะพุง	Wang Saphung							8.4	29.2	411.5	-235.3
7 ศรีเชียงใหม่	Si Chiang Mai						55.0	[illegible]	59.6	1010.5	- 68.1
8 ท่าบ่อ	Tha Bo							5.0	32.1	908.4	+ 7.2
9 โพนพิสัย	Phon Phisai							2.5	76.4	837.5	-220.8
10 บึงกาฬ	Bung Kan							14.7	117.2	2074.4	+483.4
11 เซกา	Seka							7.2	22.2	819.1	-122.3
13 เพ็ญ	Phen							27.8	27.8	675.6	- 79.3
14 กุมภวาปี	Kumphawapi							65.1	77.1	508.9	-123.3
15 หนองหาร	Nong Han							73.0	73.0	697.8	- 18.7
16 หนองบัวลำภู	Nong Bua Lam Phu							5.4	36.6	..	..
19 สว่างแดนดิน	Sawang Daen Din							18.5	45.5	789.8	-185.1
20 พรรณานิคม	Phanna Nikhom							6.6	54.9	717.5	-227.4
22 บ้านแพง	Ban Phaeng						125.8	48.3	316.7	1386.3	-332.1
23 ท่าอุเทน	Tha Uthen							40.0	108.2	1087.6	-222.9
24 นาแก	Na Kae						18.5	73.3	105.9	922.9	+ 8.0
25 ท่าพนม	Tha Phanom							53.7	68.9	998.2	- 24.2
27 กาฬสินธุ์	KALASIN							29.0	98.9	1113.3	+336.6
28 ยางตลาด	Yang Talat							22.7	89.6	972.5	+246.5
29 สหัสขันธ์	Sahatsakhan							48.8	77.3	903.1	+ 90.1
30 กุฉินารายณ์	Kuchinarai							74.0	121.5	..	..
33 โพนทอง	Phon Thong							84.2	114.8	1068.0	+216.9
34 ธวัชบุรี	Thawatchaburi							11.3	48.1	832.8	+ 20.5
35 อาจสามารถ	At Samat							21.6	106.1	817.9	+129.7
37 จตุรพักตรพิมาน	Chaturaphak Phiman							20.5	71.5	534.3	- 16.3
38 เกษตรวิสัย	Kaset Wisai						2.3	20.1	38.1	647.8	- 64.8
39 สุวรรณภูมิ	Suwannaphum							18.5	59.2	888.1	+ 46.2
40 มหาสารคาม	MAHA SARAKHAM							19.2	58.0	784.2	- 5.1
41 เชียงยืน	Chiang Yun							33.4	36.6	641.2	-109.9
42 กันทรวิชัย	Kantharawichai							23.2	23.2	537.5	-120.3
43 โกสุมพิสัย	Kosum Phisai*							14.5	57.1	911.1	+162.1

สถานีฝน	Station	วันที่และจำนวนน้ำฝนเป็นมิลลิเมตร Date and amount of rainfall in millimeters							ฝนรวม Total rainfall mm.	ฝนสะสมตั้งแต่ 1 มกราคม Accumulative rainfall since 1 January	
		กรกฎาคม July				สิงหาคม August				ปริมาณ Amount mm.	เกิน หรือ ต่ำ กว่าค่าปกติ Above or below Normal
		31	1	2	3	4	5	6			
44 บรบือ	Borabu							17.4	74.3	764.9	+ 42.5
46 พยัคฆภูมิพิสัย	Phayakkhapyum Paisai							2.2	19.8	543.7	-178.2
48 นำพอง	Nam Phong							38.6	62.7	..	..
49 ภูเวียง	Phu Wiang							8.0	23.2	452.7	-230.0
50 ชุมแพ	Chum Phae							8.2	13.6	369.5	-199.6
51 มัญจาคีรี	Mancha Khiri							2.1	6.2	277.2	-331.0
52 ชนบท	Chonnabot							4.8	16.8	510.5	-112.5
55 หนองสองห้อง	Nong Song Hong							1.4	62.3	613.6	-184.6
57 เกษตรสมบูรณ์	Kaset Sombun							2.6	9.5	305.5	-117.5
59 กอนสวรรค์	Khon Sawan							2.3	8.7	615.4	+ 33.9
67 โนนสูง	Non Sung							5.4	5.4	447.4	-197.6
71 ปักธงชัย	Pak Thong Chai							1.3	8.6	476.3	- 47.6
74 บุรีรัมย์	BURI RAM							6.5	24.5	534.0	-130.4
76 สะเดา	Satuk							24.5	45.8	807.4	+ 96.1
80 รัตนบุรี	Rattanaburi							68.2	85.7	844.9	+125.0
81 ท่าตูม	Tha Tum*							58.5	102.8	1002.3	+366.9
82 ศรีสะเกษ	Sikhoraphum							3.1	11.8	322.9	-345.5
85 ศรีสะเกษ	SI SA KET						17.2	8.3	35.9	931.8	+178.8
86 ราษีไศล	Rasi Salai							56.6	71.0	608.9	- 55.9
87 กันทรารมย์	Kantharalom							54.8	79.9	931.2	+265.4
88 ขุขันธ์	Khukhan						15.0		15.0	712.8	+ 60.6
90 กันทรลักษ์	Kantharalak							14.6	14.6	740.0	+ 7.7
92 เขมราฐ	Khemarai						117.5	20.2	141.2	1094.6	
93 อำนาจเจริญ	Amnat Charoen							30.0	62.7	683.5	
94 ยโสธร	Yasothon							38.0	84.1	667.5	
95 ตระการพืชผล	Trakan Phutphon							36.8	141.6	1006.1	
96 มหาชนะชัย	Maha Chana Chai							12.1	63.8	873.1	
97 เขื่องใน	Khuang Nai							30.5	30.5	..	
99 เดชอุดม	Det Udom						21.5	16.3	55.4	1146.0	
ภาคกลาง	CENTRAL PART										
2 บรรพตพิสัย	Banphot Phisai							6.1	23.1	475.8	
3 ชุมแสง	Chumsaeng						14.9	18.3	33.2	..	
5 ลาดยาว	Lat Yao							6.1	34.2	496.7	
6 ท่าตะโก	Tha Tako							12.4	31.9	421.7	
7 พยุหคีรี	Phayuha Khiri							29.8	105.8	491.1	
8 ตาคลี	Takhli							6.4	110.0	740.0	
9 อุทัยธานี	UTHAI THANI							13.1	37.7	395.3	-192.2
10 สว่างอารมณ์	Sawang Arom						46.7	5.8	69.3	565.4	
11 บ้านไร่	Ban Rai							35.4	36.9	452.7	
12 ทัพทัน	Thap Than							33.2	78.5	647.7	
14 หนองขาหย่าง	Nong Khayang							8.0	28.1	462.0	
15 ชัยนาท	CHAI NAT							18.2	29.9	531.0	- 76.9
16 มโนรมย์	Manorom							4.9	31.7	400.7	
17 วัดสิงห์	Wat Sing							6.9	20.2	441.8	
19 สิงห์บุรี	SING BURI							19.9	26.4	286.1	-259.2
20 อินทร์บุรี	In Buri							27.4	27.4	371.8	
21 บางระจัน	Bang Rachan							33.2	38.4	371.0	

สถานีฝน	Station	วันที่และจำนวนน้ำฝนเป็นมิลลิเมตร Date and amount of rainfall in millimeters							ฝนรวม มม. Total rainfall mm.	ฝนรวมตั้งแต่ 1 มกราคม Accumulative rainfall since 1 January	
		กรกฎาคม July					สิงหาคม August			ปริมาณ มม. Amount mm.	สูงต่ำกว่าปกติ Above or below Normal
		31	1	2	3	4	5	6			
32 พรหมบุรี	Phrom Buri							31.2	31.2	447.7	
34 บ้านหมี่	Ban Mi							11.0	11.0	..	
35 บ้วชุม	Bua Chum*							0.3	16.1	477.3	
38 โคกสำโรง	Khok Samrong							5.2	5.2	254.3	
39 ท่าวุ้ง	Tha Wung							25.6	25.6	345.9	
41 เด็มบางนางบวช	Doembang Nangbuat							54.7	54.7	..	
42 สามชุก	Sam Chuk							42.3	42.3	287.5	
43 ดอนเจดีย์	Don Chedi							26.0	34.4	382.5	
45 อู่ทอง	U Thong							6.5	6.5	389.4	
46 บ้างปลามา	Bang Pa Ma							6.4	21.5	340.6	
47 สองพี่น้อง	Song Phi Nong							44.0	44.0	313.1	
48 อ่างทอง	ANG THONG							37.0	37.0	459.0	-24k.9
49 โพธิ์ทอง	Pho Thong							30.2	32.3	488.2	
50 ไชโย	Chaiyo							48.8	48.8	..	
51 วิเศษชัยชาญ	Wiset Chai Chan							49.0	54.3	277.8	
52 ป่าโมก	Pa Mok							84.6	84.6	435.4	
53 สระบุรี	SARABURI							44.5	44.5	988.0	
55 บ้านหมอ	Ban Mo							44.2	44.2	410.7	
56 เสาไห้	Sao Hai							48.5	48.5	445.0	
57 แก่งคอย	Kaeng Khoi							12.2	26.1	452.6	
58 หนองแค	Nong Khae							54.7	57.5	531.4	
59 พระนครศรีอยุธยา	PHRA NAKHON SI AYUTHAYA							34.8	34.8	451.3	-213.5
60 ท่าเรือ	Tha Rua							25.6	29.8	424.6	
61 พักไห่	Phak Hai							17.2	31.9	420.1	
62 บางบาล	Bang Ban						2.4	28.3	40.9	520.4	
64 บางไทร	Bang Sai						12.2	7.5	19.7	466.8	
65 บางปะอิน	Bang Pa-in						9.2	6.9	16.1	497.2	
66 ปทุมธานี	PATHUM THANI							5.1	5.1	353.8	-425.4
67 หนองเสือ	Nong Sua							23.5	23.5	..	
68 ธัญบุรี	Thanyaburi							9.5	9.5	526.7	
69 รังสิต	Rangsit							8.1	8.1	518.7	
71 นนทบุรี	NONTHABURI							18.6	22.4	499.6	-155.2
72 บางบัวทอง	Bang Bua Thong						T	1.7	1.7	541.4	
80 ท่าม่วง	Tha Muang							5.7	12.8	417.2	
81 นครปฐม	NAKHON PATHOM							7.6	7.6	340.6	-286.0
84 นครชัยศรี	Nakhon Chaisi							2.2	2.2	505.7	
85 บางโป่ง	Ban Pong							0.3	7.0	322.2	
88 ปากท่อ	Pak Tho						15.8	3.6	26.2	445.5	
89 สมุทรสงคราม	SAMUT SONGKHRAM						4.1	11.9	21.0	541.1	+ 64.5
91 อัมพวา	Amphawa							10.0	30.5	551.9	
92 สมุทรสาคร	SAMUT SAKHON							0.4	3.8	434.8	-220.8
<u>ภาคตะวันออก</u>	<u>EASTERN PART</u>										
1 นครนายก	NAKHON NAYOK							87.5	90.9	930.5	-146.0
2 บ้านนา	Ban Na							63.4	63.4	592.5	
3 ปากพลี	Pak Phli							48.3	51.5	969.5	

สถานีฝน	Station	วันที่และจำนวนน้ำฝนเป็นมิลลิเมตร Date and amount of rainfall in millimeters							ฝนรวม มม. Total rainfall mm.	ฝนรวมตั้งแต่ 1 มกราคม Accumulative rainfall since 1 January	
		กรกฎาคม July			สิงหาคม August					ปริมาณ มม. Amount mm.	สูงขึ้นหรือต่ำกว่าปกติ Above or below Normal
		31	1	2	3	4	5	6			
4	องครักษ์	Ongkharak						34.9	34.9	620.5	
6	ประจันตคาม	Prachantakham						17.8	17.8	..	
7	บ้านสร้าง	Ban Sang						36.1	36.1	815.6	
8	ศรีมหาโพธิ์	Si Maha Phot						18.1	18.6	656.7	
9	กบินทร์บุรี	Kabin Buri*						44.6	53.0	659.2	
10	ศรีสะเกษ	Sa Kaoe						81.0	124.5	872.8	
11	วัฒนานคร	Watthana Nakhon						41.2	83.5	893.3	
13	ฉะเชิงเทรา	CHACHOENGSAO						28.2	33.6	..	
14	บ้านโพธิ์	Ban Pho						39.6	39.6	..	
17	บ้านบึง	Ban Bung						1.6	16.0	391.5	
27	ตราด	TRAT						8.5	43.1	1643.5	-464.0
29	แหลมงอบ	Laen Ngop						18.0	69.4	1210.5	
	ภาคใต้	SOUTHERN PART									
10	ท่าแซะ	Tha Sae						4.7	21.8	734.1	
24	ทุ่งสง	Thung Song						10.8	10.8	631.4	
47	ยี่งอ	Yi-ngo						18.9	18.9	..	
52	กระบุรี	Kra Buri						43.3	107.3	..	
53	พังงา	PHANGNGA						47.5	73.2	938.3	-415.4
54	ตะกั่วป่า	Thkua Pa						14.2	64.6	2075.0	
55	กะปง	Kapong						38.5	87.5	1621.0	
56	ท้ายเหมือง	Thai Muang						32.5	68.5	1260.7	
57	ตะกั่วทุ่ง	Takua Thung						32.0	76.5	1295.6	
58	ทับปุด	Thap Put						20.8	64.1	1360.1	
62	อ่าวลึก	Ao Luk						21.0	52.1	1007.5	
63	คลองท่อม	Khoing Tom						46.5	58.5	902.9	
68	ปะเหลียน	Palian						46.7	55.9	667.6	
70	ทุ่งหว้า	Thung Wa						25.0	36.0	810.0	

13

กรมอุตุนิยมวิทยา สำนักนายกรัฐมนตรี

รายงานอากาศประจำสัปดาห์ ระหว่างวันที่ ๑๔ — ๒๐ สิงหาคม ๒๕๑๕

และ

การคาดหมายลักษณะอากาศ ระหว่างวันที่ ๒๑ — ๒๗ สิงหาคม ๒๕๑๕

ฉบับที่ ๓๔/๒๕๑๕

นาวาเอก ดร. เจริญ เจริญรัชต์ภาคย์

อธิบดีกรมอุตุนิยมวิทยา

METEOROLOGICAL DEPARTMENT

OFFICE OF THE PRIME MINISTER

BANGKOK, THAILAND

WEEKLY WEATHER REPORT

DURING THE PERIOD 14 — 20 AUGUST 1972

AND

WEATHER OUTLOOK

DURING 21 — 27 AUGUST 1972

No. 34/1972

ATMOSPHERIC SCIENCES
LIBRARY
AUG 28 1972
N.O.A.A.
U. S. Dept. of Commerce

Charoen Charoen-rajapark

Captain, R.T.N.

Director — General

การคาดหมายลักษณะอากาศใน ๗ วันข้างหน้า
ทั่วแต่วันที่ ๑๔ – ๒๐ สิงหาคม ๒๕๑๕

ลักษณะทั่วไป

ร่องความกดอากาศต่ำซึ่งมีกำลังค่อนข้างแรงพาดผ่านมาทางเหนือของประเทศไทย

ภาคเหนือ ภาคตะวันออกเฉียงเหนือ	ตลอดสัปดาห์จะมีฝนหรือฝนฟ้าคะนองเกือบทั่วไป และจะมีฝนตกหนักเป็นแห่ง ๆ
ภาคกลาง ภาคตะวันออก ด่าวไทย ฝั่งตะวันออก	ตลอดสัปดาห์จะมีฝนหรือฝนฟ้าคะนองกระจาย และคาดว่าจะมีปริมาณมากขึ้นในระยะครึ่งหลังของสัปดาห์
ด่าวไทย ฝั่งตะวันตก	ตลอดสัปดาห์จะมีฝนหรือฝนฟ้าคะนองเป็นแห่ง ๆ
ภาคใต้ ฝั่งตะวันตก	ตลอดสัปดาห์จะมีฝนเกือบทั่วไป
กรุงเทพมหานคร	ตลอดสัปดาห์จะมีฝนหรือฝนฟ้าคะนองกระจาย และคาดว่าจะมีปริมาณมากขึ้นในระยะครึ่งหลังของสัปดาห์

กรมอุตุนิยมวิทยา
๒๐ ส.ค.๑๕

Weather outlook for the period 14 - 20 August 1972

General Situation

Rather active low pressure trough extends across the Northern par of Thailand.

Northern Part: Northeastern Part:	Throughout the week, almost widespread rainshowers or thundershowers with isolated heavy falls.
Central Part: Eastern Part: Gulf of Thailand, East Coast:	Throughout the week, scattered showers or thundershowers and substantial falls expected during the second half of the week.
Gulf of Thailand, West Coast:	Throughout the week, isolated showers or thundershowers.
Southern Thailand, West Coast:	Throughout the week, almost widespread rainshowers.
Bangkok & Thon Buri:	Throughout the week, scattered showers or thundershowers and substantial falls expected during the second half of the week

Meteorological Department
21 August 1972

สรุปลักษณะอากาศทั่วไปในรอบสัปดาห์
ตั้งแต่วันที่ ๑๔ – ๒๐ สิงหาคม ๒๕๑๕

๑. เกือบตลอดสัปดาห์ ปรากฏว่าร่องความกดอากาศต่ำได้พาดผ่านบริเวณตอนเหนือสุดของประเทศไทย ไหลเข้าหาบริเวณความกดอากาศต่ำปกคลุมบริเวณอ่าวตังเกี๋ยและลมมรสุมตะวันตกเฉียงใต้มีกำลังค่อนข้างแรงพัดปกคลุมบริเวณอ่าวไทย ทำให้ตลอดสัปดาห์นี้มีฝนเล็กน้อยถึงปานกลาง เกือบทั่วไปกับมีฝนหนักถึงหนักมากเป็นบางแห่งในบริเวณทุกภาคของประเทศ โดยเฉพาะในบริเวณอ่าวไทยมีพายุฝนและฝนฟ้าคะนองกระจายในร่องคลื่นอ่อนถึงกำ

๒. ในระหว่างสัปดาห์ รายงานฝนสูงสุดในภาคต่าง ๆ ของประเทศไทยมีดังนี้.–

ภาคเหนือ	๑๖๐.๖ มม.	ที่ อ.เชียงกลาง	จ.น่าน	เมื่อวันที่	๑๗ ส.ค.
ภาคตะวันออกเฉียงเหนือ	๘๘.๘ "	ที่ อ.เมือง	จ.หนองคาย	"	๑๙ "
ภาคกลาง	๙๖.๖ "	ที่ เหมืองปิล็อก	จ.กาญจนบุรี	"	๑๘ "
ภาคตะวันออก	๓๑๐.๗ "	ที่ อ.องครักษ์	จ.นครนายก	"	๑๘ "
ภาคใต้	๘๑.๖ "	ที่ อ.ปะเหลียน	จ.ตรัง	"	๑๗ "

กรมอุตุนิยมวิทยา
๒๑ ส.ค.๑๕

General Situation

Period 14 - 20 August 1972

1. Almost throughout the week, a low pressure trough lay across the extreme north of Thailand with low pressure area covering the Gulf of Tonkin, with rather strengthening southwest monsoon prevailing over the Head Gulf of Thailand. These conditions caused almost widespread light to moderate rains with local heavy to very heavy falls occurred in every part of the Country. Scattered rainshowers and thundershowers were also recorded over the Head Gulf of Thailand, particularly during the afternoon until evening.

2. During the week the highest rainfall in the various parts of Thailand were as follows:-

Northern Part	160.6 mm.	at Chiang Klang	on 17	August
Northeastern Part	88.8 "	at Nong Khai	" 19	"
Central Part	96.6 "	at Pilok	" 18	"
Eastern Part	310.7 "	at Ongkharak	" 18	"
Southern Part	81.6 "	at Palian	" 17	"

Meteorological Department
21 August 1972

ข่าวอากาศเพื่อการเกษตรประจำสัปดาห์

เมื่อวันที่ ๑๔ - ๒๐ สิงหาคม มีลักษณะอากาศซึ่งพอสรุปได้ดังต่อไปนี้:-

เกือบตลอดสัปดาห์ ปรากฏว่ารองความกดอากาศต่ำได้พาดผ่านบริเวณตอนเหนือสุดของประเทศไทย โดยมีหย่อมความกดอากาศต่ำปกคลุมบริเวณอ่าวตังเกี๋ย และลมมรสุมตะวันตกเฉียงใต้มีกำลังค่อนข้างแรงพัดปกคลุมบริเวณอ่าวไทย ทำให้ตลอดสัปดาห์นี้มีฝนเล็กน้อยถึงปานกลางเกือบทั่วไป กับมีฝนหนักถึงหนักมากเป็นบางแห่งในบริเวณทุกภาคของประเทศ โดยเฉพาะบริเวณอ่าวไทยมีพายุฝนและฝนฟ้าคะนองกระจายในช่วงตอนบ่ายถึงค่ำ.

ข้อควรระวัง

ในสัปดาห์นี้รองความกดอากาศต่ำซึ่งมีกำลังค่อนข้างแรงจะพาดผ่านภาคเหนือของประเทศไทย อันจะเป็นเหตุให้ภาคเหนือและภาคตะวันออกเฉียงเหนือมีฝนหรือฝนฟ้าคะนองเกือบทั่วไป กับจะมีฝนตกหนักเป็นแห่ง ๆ ซึ่งอาจทำให้พืชในที่ลุ่มได้รับความเสียหายได้ สำหรับภาคกลางและภาคตะวันออกคาดว่าจะมีฝนมากขึ้นในระยะครึ่งหลังของสัปดาห์ ส่วนภาคใต้ตลอดสัปดาห์จะมีฝนเกือบทั่วไปทางฝั่งตะวันตก แต่ทางฝั่งตะวันออกจะมีฝนเป็นแห่ง ๆ

กองอากาศเกษตร กรมอุตุนิยมวิทยา

๒๑ สิงหาคม ๒๕๑๕

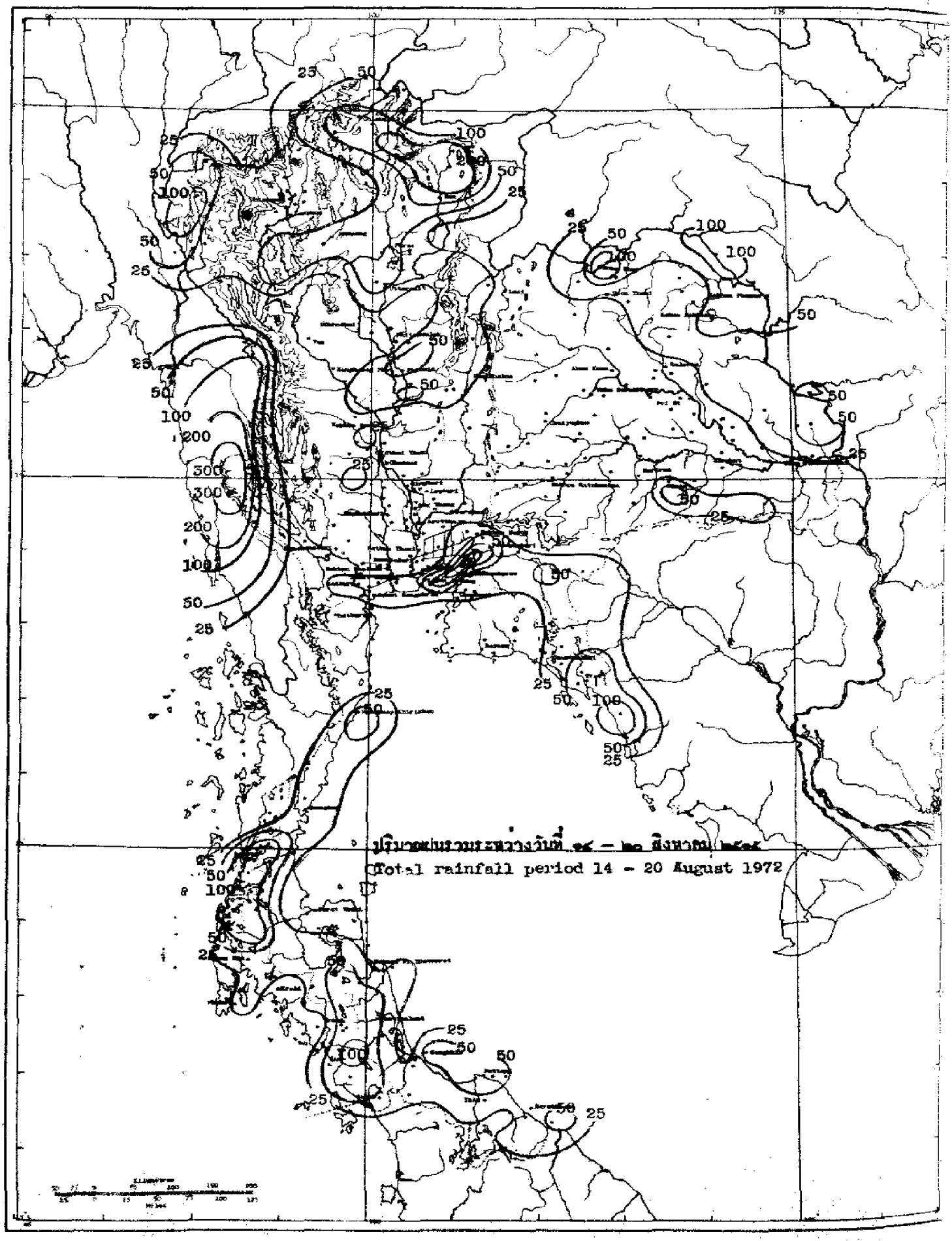
ปริมาณฝนรวมระหว่างวันที่ ๑๔ – ๒๐ สิงหาคม ๒๕๑๕
Total rainfall period 14 - 20 August 1972

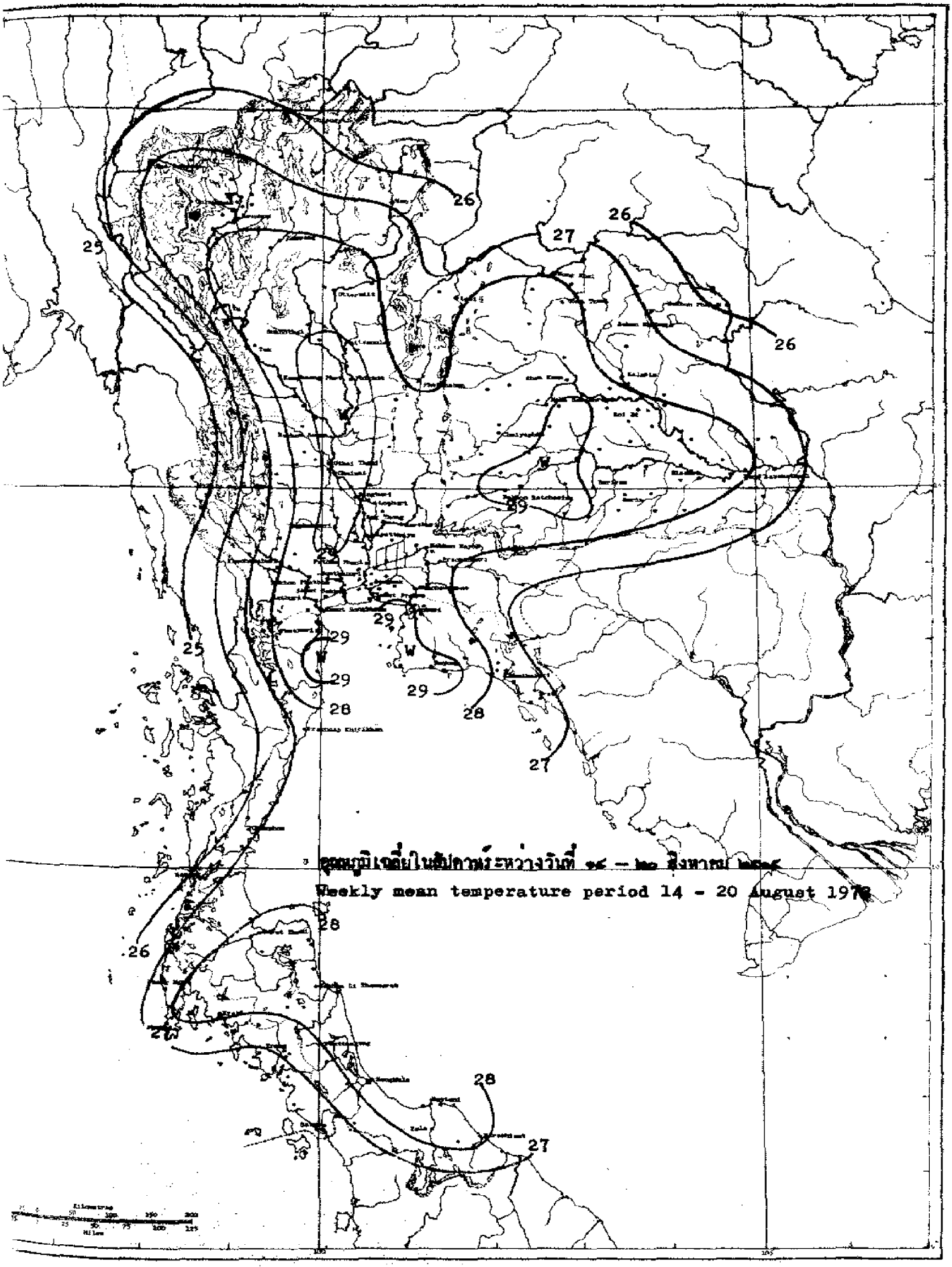

อุณหภูมิเฉลี่ยในสัปดาห์ระหว่างวันที่ ๑๔ – ๒๐ สิงหาคม ๒๕๑๘

Weekly mean temperature period 14 - 20 August 1975

สถานีฝน	Station	วันที่และจำนวนน้ำฝนเป็นมิลลิเมตร Date and amount of rainfall in millimetres สิงหาคม August 14	15	16	17	18	19	20	ฝนรวม มม. Total rainfall mm.	ฝนรวมตั้งแต่ 1 มกราคม Accumulative rainfall since 1 January ปริมาณ มม. Amount mm.	สูงต่ำกว่าปกติ Above or below Normal
ภาคเหนือ	**NORTHERN PART**										
1 **เชียงราย**	**CHIANG RAI***	30.5	5.5		46.9	9.0	1.9	35.1	128.9	1079.2	- 47.6
2 แม่สาย	Mae Sai	11.0				63.0			74.0	905.1	-152.2
3 เชียงแสน	Chiang Saen				75.5		13.5		89.0	1111.9	+103.9
4 เชียงของ	Chiang Khong	14.8			47.8	1.0	4.3		67.9	883.6	-136.0
5 แม่จัน	Mae Chan	..	..	..	..	..	..	..	..	..	..
6 แม่สรวย	Mae Suai	78.5	7.8	4.4	5.3				96.0	784.5	+ 9.9
7 เทิง	Thoeng	70.5	8.6		100.5		80.6		260.2	1356.6	+119.9
8 เชียงคำ	Chiang Kham	87.4	28.5		36.4		0.8		161.1	1012.3	+166.0
9 เวียงป่าเป้า	Wiang Pa Pao	5.4							5.4	..	..
10 พาน	Phan	30.7	6.7	2.1	14.5				54.0	733.9	- 0.2
11 แม่ใจ	Mae Chai	21.1	5.9		7.2				34.2	883.6	+ 46.3
12 พะเยา	Phayao	15.7	3.6	0.6	2.9	1.5			26.3	518.4	-102.8
13 จุน	Chun	13.2	37.9		16.4		5.9		83.4	921.0	- 26.5
14 **แม่ฮ่องสอน**	***MAE HONG SON****	9.9	23.7	19.7	0.6	1.6	17.0	0.1	72.6	767.5	+ 5.6
15 ปาย	Pai		17.0						17.0	480.7	-315.6
16 ขุนยวม	Khun Yuam	48.0		21.5	60.5				130.0	708.7	- 46.5
17 แม่สามน้อย	Mae La Noi		8.2						8.2	387.6	..
18 แม่สะเรียง	Mae Sariang *	4.3	16.8	11.4		2.0	0.6	8.7	43.8	618.2	-147.3
19 **เชียงใหม่**	**CHIANG MAI***	6.2	6.6	16.9	T	0.8	5.1	6.9	42.5	567.5	-129.2
20 ฝาง	Fang	36.5	22.5		7.1		5.7		71.8	602.9	-158.5
21 แม่อาย	Mae Ai	..	..	..	..	..	..	..	..	..	..
22 เชียงดาว	Chiang Dao	..	..	..	..	..	..	..	..	..	..
23 แม่แตง	Mae Taeng	8.2	5.5			9.1	5.7		28.5	530.6	-173.4
24 แม่ริม	Mae Rim	7.3	2.1	18.3			3.5		31.2	581.6	- 55.9
25 สันทราย	San Sai	3.7	10.0	12.4		T	14.6		40.7	588.3	-104.6
26 ดอยสะเก็ด	Doi Saket	4.0	14.6			2.4	13.6		34.6	553.3	- 96.9
27 สันกำแพง	San Kamphaeng	6.1							6.1	249.7	-236.1
28 หางดง	Hang Dong	8.4		3.0			31.2		42.6	467.4	-140.8
29 สารภี	Saraphi	5.2		5.3					10.5	316.1	..
30 สันป่าตอง	San Pa Tong				19.4		67.3		86.7	425.0	-136.9
31 จอมทอง	Chom Thong						38.8		38.8	341.6	-134.0
32 **ฮอด**	***Hot***	0.6	0.5	3.0			48.8		52.9	583.8	+ 7.8
33 **ลำพูน**	**LAMPHUN**	6.0							6.0	394.8	-111.0
34 ป่าซาง	Pa Sang	2.4					25.0		27.4	353.4	-178.5
35 ลี้	Li	3.3		0.2			9.1		12.6	565.8	- 93.9
36 **ลำปาง**	**LAMPANG***	4.1	0.4	6.4	0.6	T	72.7	2.4	86.6	591.1	+ 8.9
37 งาว	Ngao	..	..	..	..	..	..	..	..	..	..
38 แจ้ห่ม	Chae Hom	37.9				10.6			48.5	474.6	- 69.9
39 เกาะคา	Ko Kha	2.8		13.2	9.3		42.3		67.6	676.8	+ 72.6
40 สบปราบ	Sop Prap	1.2	0.5	2.7			14.9		19.3	420.4	-170.4

สถานีฝน	Station	วันที่และจำนวนน้ำฝนเป็นมิลลิเมตร Date and amount of rainfall in millimeters							ฝนรวม มม. Total rainfall mm.	ฝนรวมตั้งแต่ 1 มกราคม Accumulative rainfall since 1 January	
		สิงหาคม August								ปริมาณ มม. Amount mm.	สูงต่ำกว่าปกติ Above or below Normal
		14	15	16	17	18	19	20			
41 เถิน	Thoen								0.0	267.5	-240.4
42 แม่ริด	Mae Phrik								0.0	267.5	-240.4
43 แพร่	PHRAE*	19.9	9.6	33.1	0.2	5.0	T	4.8	72.6	528.1	-105.1
44 สอง	Song	..	..	..	..	..	..	..	..	..	..
45 สูงเม่น	Sung Men	..	..	..	..	..	..	..	..	..	..
46 เด่นชัย	Den Chai	19.5	12.3	17.3	7.5		8.5		65.1	595.3	-181.0
47 น่าน	NAN*	0.9	22.7	24.5	16.8	1.5	9.5	8.3	84.2	822.6	+ 3.9
48 ทุ่งช้าง	Thung Chang	28.3	3.9	14.1	105.4	50.1	26.5		228.3	..	..
49 เชียงกลาง	Chiang Klang	20.2	32.5	11.3	160.6	6.3	19.0		249.9	848.7	..
50 ท่าวังผา	Tha Wang Pha*	15.8	25.9	T	147.1	1.4	7.2	10.3	207.7	1101.3	+ 5.4
51 ปัว	Pua				75.2				75.2	..	..
52 สา	Sa		9.0		8.0				17.0	593.5	-139.9
53 นาน้อย	Na Noi	T	7.2	T	4.6				11.8	572.7	+ 3.0
54 อุตรดิตถ์	UTTARADIT*	0.6	1.1	6.5			7.2	36.9	52.3	756.3	- 81.5
55 ฟากท่า	Fak Tha	9.3	15.1	12.6					37.0	517.2	-222.7
56 น้ำปาด	Nam Pat		3.6	14.4					17.9	541.3	-200.7
57 สนามบินอุตรดิตถ์	Uttaradit Airport*	T	T	17.4	T				17.4	495.8	-528.4
58 ท่าปลา	Tha Pla	1.7	9.7	18.6					30.0	294.5	-465.2
59 ลับแล	Laplae			17.0			5.8		22.8	786.0	- 82.8
60 ตาก	TAK*	T	5.3	0.2	1.6	0.7	T	2.6	10.4	382.2	-124.7
61 เขื่อนภูมิพล	Bhumibol Dam*	T	0.1	0.3	T			2.1	2.5	345.1	-117.3
62 บ้านตาก	Ban Tak	..	..	..	..	..	..	..	..	..	..
63 แม่ระมาด	Mae Ramat	..	..	..	..	..	..	..	..	..	..
64 แม่สอด	Mae Sot*	1.4	24.0	33.4	42.7	3.0	1.1	4.6	110.2	1386.4	+339.1
65 สุโขทัย	SUKHOTHAI		1.1	T					1.1	304.7	-292.4
66 ทุ่งเสลี่ยม	Thung Saliam		T.			T			T	293.9	-337.0
67 สวรรคโลก	Sawankhalok	..	..	..	..	..	..	..	..	..	..
68 กงไกรลาศ	Kong Krailat								0.0	253.5	-478.5
69 บ้านด่านลานหอย	Ban Dan Lan Hoi	..	..	..	..	..	..	..	..	..	..
70 พิษณุโลก	PHITSANULOK*	T	1.0	T	T	T	8.2	0.5	9.7	684.5	-125.6
71 นครไทย	Nakhon Thai		7.1						7.1	..	..
72 วังทองพิราม	Phrom Phiram		6.0				11.8		17.8	..	..
73 วังทอง	Wang Thong	1.6	15.9	0.2	T	T	38.7		56.4	684.3	-144.1
74 บางกระทุ่ม	Bang Krathum		0.5	12.5		3.0	49.5		65.5	520.5	-313.2
75 กำแพงเพชร	KAMPHAENG PHET		17.4						17.4	352.0	-295.5
76 พรานกระต่าย	Phan Kratai								0.0	359.6	-440.0
77 คลองขลุง	Khlong Khlung	..	..	..	..	..	..	..	..	..	..
78 ขาณุวรลักษบุรี	Khanu Woralaksaburi	4.8	23.1				T		27.9	659.2	- 66.8
79 พิจิตร	PHICHIT		29.3						29.3	448.6	-432.7
80 สามง่าม	Sam Ngam						47.0		47.0	..	..
81 ตะพานหิน	Taphan Hin	8.3	41.4						49.7	571.4	-165.4

สถานีฝน	Station	วันที่และจำนวนน้ำฝนเป็นมิลลิเมตร Date and amount of rainfall in millimeters สิงหาคม August 14	15	16	17	18	19	20	ฝนรวม มม. Total rainfall mm.	ฝนรวมตั้งแต่ 1 มกราคม Accumulative rainfall since 1 January ปริมาณ มม. Amount mm.	สูงต่ำกว่าปกติ Above or below Normal
82 บางมูลนาก	Bang Mun Nak		18.6						18.6	713.2	+ 44.2
83 โพทะเล	Pho Thale	..	..	..	..	..	..	..	..	..	..
84 เพชรบูรณ์	PHETCHABUN*	0.4	15.2	3.3	1.1		9.4		29.4	792.7	+ 27.7
85 หล่มเก่า	Lom Kao	18.7	9.5	1.9					30.1	445.3	-212.5
86 หล่มสัก	Lom Sak*	6.1	7.3	2.1	1.9		4.8		24.2	580.8	- 71.4
87 ชนแดน	Chon Daen	8.9	33.3	0.3	0.2	0.6			43.3	890.2	+136.8
88 หนองไผ่	Nong Phai		11.4						11.4	774.1	- 32.3
89 วิเชียรบุรี	Wichian Buri*	T	5.3		1.0				6.3	538.3	-224.4
ภาคตะวันออกเฉียงเหนือ NORTHEASTERN PART											
1 เลย	LOEI*	0.8	0.9	T	0.1	0.8	0.1	0.1	2.8	521.7	-245.0
2 เชียงคาน	Chiang Khan		10.4		0.7			2.1	13.2	564.0	-270.3
3 ท่าลี่	Tha Li	16.9						14.4	31.3	467.5	- 62.7
4 ด่านซ้าย	Dan Sai				6.8				6.8	825.8	+147.5
5 วังสะพุง	Wang Saphung	..	..	..	..	..	..	..	..	..	..
6 หนองคาย	NONG KHAI*	2.4	13.6				88.8	11.0	115.8	993.2	-140.4
7 ศรีเชียงใหม่	Si Chiang Mai		34.4						34.4	1139.6	-128.5
8 ท่าบ่อ	Tha Bo		7.6				1.3		8.9	1049.4	+ 5.9
9 โพนพิสัย	Phon Phisai		36.0		9.1		26.5		71.6	1033.4	-221.9
10 บึงกาฬ	Bung Kan	7.1	17.7	2.7	1.5	63.9	1.4		94.3	2417.6	+597.1
11 เซกา	Seka		13.8		27.2				41.0	1018.3	-352.3
12 อุดรธานี	UDON THANI*	T	1.0	4.3			7.0	7.6	19.9	698.0	-290.6
13 เพ็ญ	Phen								0.0	772.5	-108.8
14 กุมภวาปี	Kumphawapi	4.6	2.5		4.1				11.2	560.6	-171.7
15 หนองหาน	Nong Han	15.0				14.5	10.4		39.9	782.0	- 64.8
16 หนองบัวลำภู	Nong Bua Lam Phu	..	..	..	..	..	..	..	..	..	..
17 สกลนคร	SAKON NAKHON*	5.0	33.9	T	T	0.1	23.6		62.6	862.6	-156.2
18 วานรนิวาส	Wanon Niwat		22.6						22.6	1067.7	-153.0
19 สว่างแดนดิน	Sawang Daen Din	10.4	3.8			25.5	17.2		56.9	937.4	-195.2
20 พรรณานิคม	Phanna Nikhom	2.6	15.9						18.5	876.8	-194.0
21 นครพนม	NAKHON PHANOM*	16.1	50.5	8.8	8.7	29.2	24.1	2.0	139.4	2250.8	+547.6
22 บ้านแพง	Ban Phaeng	10.8	43.6	8.3	37.3	66.4	5.4		171.8	1892.6	-165.7
23 ท่าอุเทน	Tha Uthen	12.1	58.2	3.9	7.6				81.8	1358.7	-233.5
24 นาแก	Na Kae		26.2						26.2	956.6	- 96.1
25 ธาตุพนม	That Phanom		16.3	0.2	5.8	T			22.3	1038.9	-186.8
26 มุกดาหาร	Mukdahan*	22.6	5.0	0.5	T			11.4	39.5	1207.4	+171.2
27 กาฬสินธุ์	KALASIN	4.7		3.1			3.2		11.0	1129.8	+254.3
28 ยางตลาด	Yang Talat	8.6	T		T				8.6	1004.1	+173.5
29 สหัสขันธ์	Sahatsakhan	46.4							46.4	971.7	+ 33.3
30 กุฉินารายณ์	Kuchinarai	..	..	..	..	..	...	..	..	..	..
31 กมลาไสย	Kamalasai	14.5	T	0.3					14.8	1007.9	+185.8
32 ร้อยเอ็ด	ROI ET*	3.5	T	T		T	T		3.5	853.7	-163.9

สถานีตรวจ	Station	วันที่และจำนวนน้ำฝนเป็นมิลลิเมตร Date and amount of rainfall in millimetres							ฝนรวม มม.	ฝนรวมตั้งแต่ 1 มกราคม Accumulative rainfall since 1 January	
		สิงหาคม August								ปริมาณ มม. Amount mm.	สูงต่ำกว่าปกติ Above or below Normal
		14	15	16	17	18	19	20	Total rainfall mm.		
33	โพนทอง	Phon Thong	25.4	T						25.4	1144.6	+184.1
34	ธวัชบุรี	Thawatchaburi								0.0	840.2	-104.1
35	อาจสามารถ	At Samat								0.0	825.2	+ 27.8
36	เสลภูมิ	Selaphum	..	..	..	..	..	..	..	..	..	
37	จตุรพักตร์พิมาน	Chaturaphak Phiman			21.0					21.0	555.3	- 89.7
38	เกษตรวิสัย	Kaset Wisai								0.0	652.9	-163.4
39	สุวรรณภูมิ	Suwannaphum	0.3	0.7				8.0		9.0	955.5	- 28.5
40	มหาสารคาม	MAHA SARAKHAM					1.4			1.4	811.5	-100.4
41	เชียงยืน	Chiang Yun			1.6					1.6	642.8	-211.5
42	กันทรวิชัย	Kantharawichai	5.1							5.1	542.6	-215.0
43	โกสุมพิสัย	Kosum Phisai*	2.2		T		4.5			6.7	931.7	+101.6
44	บรบือ	Borabo			3.0					3.0	767.9	- 51.3
45	วาปีปทุม	Wapi Pathum								0.0	552.5	-190.4
46	พยัคฆภูมิพิสัย	Phayakkhaphum Phisai								0.0	605.7	-221.5
47	ขอนแก่น	KHON KAEN*	0.6		T		5.1	5.2		10.9	660.8	- 65.2
48	น้ำพอง	Nam Phong						5.9		5.9	..	..
49	ภูเวียง	Phu Wiang	1.9					3.1		5.0	489.6	-284.7
50	ชุมแพ	Chum Phae		11.5						11.5	390.7	-234.2
51	มัญจาคีรี	Mancha Khiri								0.0	278.2	-412.2
52	ชนบท	Chonnabot		3.3						3.3	518.5	-180.1
53	บ้านไผ่	Ban Phai								0.0	394.2	-349.8
54	พล	Phon		1.5						1.5	527.8	-202.4
55	หนองสองห้อง	Nong Song Hong								0.0	615.6	-189.8
56	ชัยภูมิ	CHAIYAPHUM*	2.8	9.9	T				1.2	13.9	435.1	-300.4
57	เกษตรสมบูรณ์	Kaset Sombun			12.8					12.8	318.3	-158.1
58	ภูเขียว	Phu Khieo	..	..	..	..	..	..	..	..	..	
59	คอนสวรรค์	Khon Sawan		13.7						13.7	645.2	- 0.3
60	จัตุรัส	Chatturat		5.5						5.5	309.0	-389.5
61	บำเหน็จณรงค์	Bamnet Narong								0.0	521.4	-189.2
62	นครราชสีมา	NAKHON RATCHASIMA*	0.2	3.9					T	4.1	506.4	-147.5
63	บัวใหญ่	Bua Yai		6.6						6.6	524.3	-177.1
64	ครบุ	Khong	T	0.5						0.5	564.7	- 34.7
65	ด่านขุนทด	Dan Khun Thot		20.5						20.5	302.6	-276.6
66	โนนไทย	Non Thai		6.7						6.7	589.4	- 52.8
67	โนนสูง	Non Sung		6.5						6.5	484.8	-242.9
68	พิมาย	Phimai				3.3				3.3	573.3	..
69	สีคิ้ว	Sikhiu		5.9						5.9	255.6	-334.3
70	ปากเมิน	Sung Noen	2.5	3.5						6.0	..	..
71	ปักธงชัย	Pak Thong Chai		1.3		3.8				5.1	550.1	- 26.0
72	ไชยชัย	Chok Chai*	5.0	0.3		1.0				6.3	530.9	- 41.6
73	คงบุรี	Khong Buri		T						T	288.6	-255.8

สถานีฝน Station	วันที่และจำนวนน้ำฝนเป็นมิลลิเมตร Date and amount of rainfall in millimeters — สิงหาคม August							ฝนรวม มม. Total rainfall mm.	ฝนรวมตั้งแต่ 1 มกราคม Accumulative rainfall since 1 January	
	14	15	16	17	18	19	20		ปริมาณ มม. Amount mm.	สูงต่ำกว่าปกติ Above or below Normal
74 บุรีรัมย์ BURI RAM	9.3	1.4						10.7	587.5	-178.1
75 พุทไธสง Phuthaisong	..	..	..	..	..	..	..	..	..	
76 สตึก Satuk		2.7						2.7	897.2	+100.0
77 ลำปลายมาศ Lam Phai Mat	4.2							4.2	433.1	-360.6
78 นางรอง Nang Rong			T	0.4	0.2			0.6	851.0	+132.6
79 สุรินทร์ SURIN*	18.6	0.3		0.9	1.9	7.4	21.0	49.8	698.6	- 85.4
80 รัตนบุรี Rattanaburi	7.3	2.1						9.4	889.4	+ 87.5
81 ท่าตูม Tha Tum*	2.3	1.8				T		4.1	1009.4	+285.4
82 ศีขรภูมิ Sikhoraphum	17.0							17.0	518.6	-290.4
83 ปราสาท Prasat								0.0	377.4	-356.9
84 สังขะ Sangkha	19.6					27.2		46.8	438.6	-279.4
85 ศรีสะเกษ SI SA KET								0.0	991.4	+113.1
86 ราษีไศล Rasi Salai	17.6							17.6	701.7	- 72.1
87 กันทรารมย์ Kanthararom						8.2		8.2	1000.1	+258.4
88 ขุขันธ์ Khukhan								0.0	732.6	- 7.6
89 ขุนหาญ Khun Han			2.1					2.1	604.6	-211.2
90 กันทรลักษ์ Kantharalak					29.0	10.6		39.6	799.0	- 12.2
91 อุบลราชธานี UBON RATCHATHANI*	1.5		0.3	0.9	0.2	6.6	4.1	13.6	1386.7	+337.9
92 เขมราฐ Khemarat	50.0	2.5	1.3		13.2	10.5		77.5	1195.3	+201.8
93 อำนาจเจริญ Amnat Charoen	4.0	2.3	14.2	0.5		14.4		35.4	740.4	-294.6
94 ยโสธร Yasothon	2.5		8.2					10.7	711.7	-179.0
95 ตระการพืชผล Trakan Phutphon			20.4			26.5		46.9	1160.6	+129.8
96 มหาชนะชัย Maha Chana Chai		1.4	0.8			9.5		11.7	942.2	+ 8.2
97 เรืองใน Khuang Nai	..	..	..	..	..	..	..	..	..	..
98 โขงเจียม Khong Chiam				8.4		45.8		54.2	1493.5	+268.1
99 เดชอุดม Det Udom		1.7	5.4		2.3			9.4	1178.8	+149.9
100 บุณฑริก Buntharik	..	..	..	..	..	..	..	..	..	..
ภาคกลาง CENTRAL PART										
1 นครสวรรค์ NAKHON SAWAN*	T	1.3	T	T				1.3	519.1	-136.3
2 บรรพตพิสัย Banphot Phisai	3.4	17.8						21.2	567.2	
3 ชุมแสง Chumsaeng		8.6						8.6	..	
4 หนองบัว Nong Bua*	..	..	..	..	..	..	..	..	..	
5 ลาดยาว Lat Yao		5.6						5.6	589.8	
6 ท่าตะโก Tha Tako		2.6		6.2				8.8	483.6	
7 พยุหคีรี Phayuha Khiri		34.0						34.0	549.8	
8 ตาคลี Takhli								0.0	829.3	
9 อุทัยธานี UTHAI THANI		4.7						4.7	467.5	-187.2
10 สว่างอารมณ์ Sawang Arom	41.2							41.2	624.9	
11 บ้านไร่ Ban Rai		6.2						6.2	460.9	
12 ทัพทัน Thap Than	3.0	2.2			11.5			16.7	807.0	
13 หนองฉาง Nong Chang	T							T	678.5	

สถานีฝน	Station	วันที่และจำนวนน้ำฝนเป็นมิลลิเมตร Date and amount of rainfall in millimeters							ฝนรวม มม. Total rainfall mm.	ฝนรวมตั้งแต่ 1 มกราคม Accumulative rainfall since 1 January	
		สิงหาคม August								ปริมาณ มม. Amount mm.	สูงต่ำกว่าปกติ Above or below Normal
		14	15	16	17	18	19	20			
14 หนองขาหย่าง	Nong Khayang		8.2						8.2	534.9	
15 ชัยนาท	CHAI NAT	2.8	1.0				1.0		4.8	586.3	- 94.1
16 มโนรมย์	Manorom		10.6						10.6	446.6	
17 วัดสิงห์	Wat Sing		2.8						2.8	469.1	
18 หนองขา	Hankha	..	..	..	..	..	..	..	..	..	
19 สิงห์บุรี	SING BURI	7.8							7.8	324.9	-298.4
20 อินทร์บุรี	In Buri								0.0	380.4	
21 บางระจัน	Bang Rachan	7.8							7.8	404.8	
22 พรหมบุรี	Phrom Buri								0.0	447.7	
23 ลพบุรี	LOP BURI*	0.5	4.1					T	5.5	468.1	-274.7
24 บ้านหมี่	Ban Mi	2.1	0.9						3.0	..	
25 บัวชุม	Bua Chum*	4.3	13.0		3.4				20.7	511.4	
26 ชัยบาดาล	Chai Badan	3.9	18.0		1.9				23.8	524.0	
27 พัฒนานิคม	Phatthana Nikhom	..	..	..	..	..	..	..	..	..	
28 โคกสำโรง	Khok Samrong		3.2		3.8				7.0	281.5	
29 ท่าวุ้ง	Tha Wung								0.0	392.5	
30 สุพรรณบุรี	SUPHAN BURI*	T	3.2		1.2			T	4.4	472.8	-156.0
31 เดิมบางนางบวช	Doembang Nangbuat	14.7							14.7	..	
32 สามชุก	Sam Chuk								0.0	353.9	
33 ดอนเจดีย์	Don Chedi								0.0	425.3	
34 ศรีประจันต์	Si Phrachan	..	..	..	..	..	..	..	..	..	
35 อู่ทอง	U Thong	1.9							1.9	401.5	
36 บางปลาม้า	Bang Pa Ma		3.2			6.1			9.3	395.6	
37 สองพี่น้อง	Song Phi Nong								0.0	323.6	
38 อ่างทอง	ANG THONG	1.5							1.5	480.5	-300.7
39 โพธิ์ทอง	Pho Thong								0.0	522.5	
40 ไชโย	Chaiyo								0.0	..	
41 วิเศษชัยชาญ	Wiset Chai Chan								0.0	292.7	
42 ป่าโมก	Pa Mok								0.0	435.4	
43 สระบุรี	SARABURI								0.0	1018.5	+103.3
44 พระพุทธบาท	Phra Phutthabat	..	..	..	..	..	..	..	..	..	
45 บ้านหมอ	Ban Mo								0.0	420.7	
46 เสาไห้	Sao Hai	3.7	2.3						6.0	460.3	
47 แก่งคอย	Kaeng Khoi	21.1	0.3						21.4	488.4	
48 หนองแค	Nong Khae	30.6		4.3					34.9	633.7	
49 พระนครศรีอยุธยา	PHRA NAKHON SI AYUTTHAYA		1.2						1.2	476.2	-251.8
50 ท่าเรือ	Tha Rua		0.5						0.5	447.8	
51 ผักไห่	Phak Hai		5.3						5.3	445.1	
52 บางบาล	Bang Ban		T						T	580.7	
53 เสนา	Sena		T	1.9	T				1.9	..	
54 บางไทร	Bang Sai	0.1		3.8					3.9	512.7	

สถานีฝน	Station	วันที่และจำนวนน้ำฝนเป็นมิลลิเมตร Date and amount of rainfall in millimeters							ฝนรวม มม. Total rainfall mm.	ฝนรวมตั้งแต่ 1 มกราคม Accumulative rainfall since 1 January	
		สิงหาคม August								ปริมาณ มม. Amount mm.	สูงต่ำกว่าปกติ Above or below Normal
		14	15	16	17	18	19	20			
55 บางปะอิน	Bang Pa-in			6.4					6.4	530.8	
56 ปทุมธานี	PATHUM THANI	0.6							0.6	364.5	-477.2
57 หนองเสือ	Nong Sua								0.0	..	
58 ธัญบุรี	Thanyaburi								0.0	581.5	
59 รังสิต	Rangsit	1.1		0.5					1.6	570.7	
60 ลำลูกกา	Lam Luk Ka	..	..	..	..	..	..	..	..	..	
61 นนทบุรี	NONTHABURI	11.1							11.1	524.5	-200.1
62 บางบัวทอง	Bang Bua Thong	0.3	0.7	0.5	4.6				6.1	562.0	
63 ธนบุรี	THON BURI	..	..	..	..	..	..	..	..	..	
64 ตลิ่งชัน	Taling Chan	..	..	..	..	..	..	..	..	..	
65 บางขุนเทียน	Bang Khun Thian							12.5	12.5	..	
66 ราษฎร์บูรณะ	Rat Burana	..	..	..	..	..	..	..	..	..	
67 พระนคร	PHRA NAKHON*	4.2	T	1.1	8.6	23.2		39.6	76.7	546.0	-283.0
68 สนามบินดอนเมือง	Don Muang Airport*	0.4	T	T	2.5	T		6.9	9.8	555.5	-295.3
69 บางเขน	Bang Khen	13.9	T	4.4	20.1	1.1		9.2	48.7	703.6	
70 มีนบุรี	Min Buri				7.3				7.3	..	
71 ลาดกระบัง	Lat Krabang	..	..	..	..	..	..	..	..	..	
72 ศูนย์วิจัยบางนา	Bangk Na*	0.9	T	3.0	5.5	5.3		4.8	19.5	491.4	
73 กาญจนบุรี	KANCHANABURI*	1.4	0.2	5.9	6.6	3.5		T	17.6	559.8	- 12.4
74 สังขละบุรี	Sangkhla Buri	..	..	..	..	..	..	..	..	..	
75 เหนือปิล็อก	Pilok	17.2		71.0	42.6	96.6	59.5	16.2	303.1	..	
76 ทองผาภูมิ	Thong Pha Phum*	9.7	4.6	18.9	22.2	25.1	5.2	2.4	88.1	1612.8	
77 ศรีสวัสดิ์	Si Sawat	..	..	..	..	..	..	..	..	..	
78 ไทรโยค	Sai Yok	..	..	..	..	..	..	..	..	..	
79 พนมทวน	Phanom Thuan	..	..	..	..	..	..	..	..	..	
80 ท่าม่วง	Tha Muang	12.0		3.0	3.5				18.5	463.7	
81 นครปฐม	NAKHON PATHOM	9.3		2.0	12.1				23.4	369.6	-309.1
82 บางเลน	Bang Len								0.0	..	
83 นครชัยศรี	Nakhon Chaisi	5.9	0.3	12.8	24.9	7.9			51.8	567.5	
84 ราชบุรี	RATCHABURI	3.6							3.6	349.4	-229.5
85 บ้านโป่ง	Ban Pong	16.1			8.5				24.6	356.4	
86 โพธาราม	Photharam			24.9	19.1	10.2			54.2	540.3	
87 ดำเนินสะดวก	Damnoen Saduak	2.4							2.4	959.5	
88 ปากท่อ	Pak Tho	27.2	3.2	3.0	7.3				40.7	581.3	
89 สมุทรสงคราม	SAMUT SONGKHRAM	20.4	T	7.6	1.9				29.9	683.6	+159.0
90 บางคนที	Bang Khonthi		3.3	2.7					6.0	458.8	
91 อัมพวา	Amphawa	9.7		10.7					20.4	630.0	
92 สมุทรสาคร	SAMUT SAKHON	6.4			1.2	16.2			23.8	481.3	-265.5
93 กระทุ่มแบน	Kratum Baen	..	..	..	..	..	..	..	..	..	
94 สมุทรปราการ	SAMUT PRAKAN								0.0	482.8	-268.7
95 บางพลี	Bang Phli			25.2	10.1	1.7			37.0	602.6	

สถานีฝน	Station	วันที่และจำนวนน้ำฝนเป็นมิลลิเมตร Date and amount of rainfall in millimeters — สิงหาคม August							ฝนรวม มม. Total rainfall mm.	ฝนรวมตั้งแต่ 1 มกราคม Accumulative rainfall since 1 January	
		14	15	16	17.	18	19	20		ปริมาณ มม. Amount mm.	สูงต่ำกว่าปกติ Above or below Normal
ภาคตะวันออก	**EASTERN PART**										
1 นครนายก	NAKHON NAYOK								0.0	995.8	-288.5
2 บ้านนา	Ban Na	12.5		2.7		8.2			23.4	650.8	
3 ปากพลี	Pak Phli	15.1		9.8		13.3	2.1		40.3	1140.7	
4 องครักษ์	Ongkharak	7.5		9.3		310.7			327.5	983.6	
5 ปราจีนบุรี	PRACHIN BURI*	23.7	T	5.9		26.2	1.3	13.8	70.9	1091.4	- 84.7
6 ประจันตคาม	Prachantakham			27.8		24.0			51.8	..	
7 บ้านสร้าง	Ban Sang	7.5							7.5	884.8	
8 ศรีมหาโพธิ	Si Maha Phot			15.2	0.9	3.7	3.5		23.3	807.4	
9 กบินทร์บุรี	Kabin Buri*	6.0	0.3	16.8	T	14.7	1.3		39.1	821.8	
10 สระแก้ว	Sa Kaco	10.5		8.5	10.0	31.0			60.0	993.8	
11 วัฒนานคร	Watthana Nakhon	4.0		4.5	11.4	9.4			29.3	966.7	
12 อรัญประเทศ	Aranyaprathet*	16.0	T	3.8	1.4	0.3	20.5	6.1	48.1	942.3	- 34.4
13 อ.เมืองเทรา	CHACHOENGSAO	8.7		9.2	7.3	6.8			32.0	..	
14 บ้านโพธิ์	Ban Pho	..	..	..	..	..	..	..	..	..	
15 ชลบุรี	CHON BURI*	2.1		1.7	5.1			T	8.9	..	
16 พานทอง	Phan Thong	3.0		2.8					5.8	490.7	
17 บ้านบึง	Ban Bung	..	..	..	..	..	..	..	..	..	
18 เกาะสีชัง	Ko Sichang*	1.6		T	4.2			T	5.8	353.2	
19 ศรีราชา	Si Racha	2.6		T	16.3				18.9	456.6	
20 สัตหีบ	Sattahip*	0.5	T		13.8	2.5		0.9	17.7	716.3	+100.3
21 ระยอง	RAYONG				15.3	0.7			16.0	415.2	-283.5
22 บ้านค่าย	Ban Khai			3.2	4.5	4.4			12.1	631.4	
23 แกลง	Klaeng			1.1	2.3	2.6			6.0	649.5	
24 จันทบุรี	CHANTHABURI*	20.5	0.8	2.2	6.0	1.2	0.4	4.6	35.7	1122.6	-759.2
25 ท่าใหม่	Tha Mai	1.6		4.1	5.6	2.5			13.8	..	
26 เขาคิชฌกูฏ	Makham				40.6				40.6	..	
27 ตราด	TRAT	8.4		8.6	35.1		22.3		74.4	1850.9	-445.0
28 เขาสมิง	Khao Saming	23.2		17.2	22.8		17.8		81.0	1314.6	
29 แหลมงอบ	Laem Ngop		1.0		10.3				11.3	1272.2	
30 คลองใหญ่	Khlong Yai*	15.7	6.8	4.4	15.8	16.0	32.1	15.0	105.8	2458.3	-476.7
ภาคใต้	**SOUTHERN PART**										
1 เพชรบุรี	PHETCHABURI	23.9	1.6	2.0	3.1				30.6	522.4	+ 53.6
2 บ้านแหลม	Ban Laem				10.1				10.1	..	
3 บ้านลาด	Ban Lat			5.7					5.7	411.1	
4 ท่ายาง	Tha Yang								0.0	377.9	
5 ชะอำ	Cha-am	7.3			2.1				9.4	297.3	
6 ประจวบคีรีขันธ์	PRACHUAP KHIRI KHAN*	11.1	T	2.7	5.6	13.7	4.1	14.6	51.8	633.8	+ 79.8
7 หัวหิน	Hua Hin*	0.3	0.5	0.7	5.8	0.3	T	0.2	7.8	534.9	+ 61.2
8 ปราณบุรี	Pran Buri	..	..	..	..	..	..	..	..	..	
9 ชุมพร	CHUMPHON*	T		1.9	23.7	7.2	7.2	2.8	42.8	854.7	-210.2

สถานีฝน	Station	วันที่และจำนวนน้ำฝนเป็นมิลลิเมตร Date and amount of rainfall in millimeters สิงหาคม August							ฝนรวม มม. Total rainfall mm.	ฝนรวมตั้งแต่ 1 มกราค Accumulative rainfall since 1 January	
		14	15	16	17	18	19	20		ปริมาณ มม. Amount mm.	สูงต่ำกว่าค่ Above or below Normal
10 ท่าแซะ	Tha Sae		1.3	3.0	16.2	4.1	5.1		29.7	852.1	
11 สวี	Sawi				23.5	8.7			32.2	575.2	
12 หลังสวน	Lang Suan	..	..	..	..	..	..	..	..	..	
13 **สุราษฎร์ธานี**	*SURAT THANI**	0.3			T	T	T	T	0.3	560.4	-200.6
14 ไชยา	Chaiya	15.8							15.8	386.3	
15 เกาะสมุย	Ko Samui *	T			T		0.2		0.2	770.9	
16 พุนพิน	Phunphin				0.6		1.1		1.7	590.7	
17 ท่าฉาง	Tha Chang	14.2							14.2	475.5	
18 กาญจนดิษฐ์	Kanchanadit	..	..	..	..	..	..	..	..	..	
19 บ้านนาสาร	Ban Na San								0.0	598.8	
20 **นครศรีธรรมราช**	**NAKHON SI THAMMARAT** *	3.0	2.3		0.1	T	0.4	T	5.8	637.9	-424.0
21 สิชล	Sichon	5.3	12.2				5.9		23.4	790.4	
22 ท่าศาลา	Tha Sala	..	..	..	..	..	..	..	..	..	
23 ฉวาง	Chawang		50.8						50.8	685.9	
24 ทุ่งสง	Thung Song								0.0	664.9	
25 ร่อนพิบูลย์	Ron Phibun	..	..	..	..	..	..	..	..	..	
26 ปากพนัง	Pak Phanang		42.2						42.2	698.9	
27 **พัทลุง**	**PHATTHALUNG**								0.0	..	..
28 ควนขนุน	Khuan Khanun								0.0	539.2	
29 ปากพยูน	Pak Phayun								0.0	..	
30 เขาชัยสน	Khao Chaison								0.0	436.1	
31 **สงขลา**	**SONGKHLA** *		29.9	21.0	2.2	0.3	1.0	2.2	56.6	467.0	-160.4
32 รัตภูมิ	Rattaphum			15.0					15.0	419.1	
33 หาดใหญ่	Hat Yai		20.5	11.2					31.7	467.5	
34 สะเดา	Sadao		23.3	18.2					41.5	449.8	
35 **ปัตตานี**	**PATTANI** *	29.9	0.4	T	16.1			34.1	80.5	566.0	+ 84.4
36 หนองจิก	Nong Chik				59.3				59.3	..	
37 ยะหริ่ง	Yaring				44.2				44.2	..	
38 มายอ	Mayo	..	..	..	..	..	..	..	..	..	
39 โคกโพธิ์	Khok Pho	..	..	..	..	..	..	..	..	..	
40 ปะนาเระ	Panare				27.4				27.4	..	
41 **ยะลา** *	**YALA**	36.3			4.1				40.4	669.9	
42 ยะหา	Yaha	34.4			1.5				35.9	499.0	
43 รามัน	Raman				4.5				4.5	605.5	
44 บันนังสตา	Bannang Satar	35.2	8.9						44.1	474.6	
45 เบตง	Betong	2.0			5.2				7.2	824.7	
46 **นราธิวาส**	**NARATHIWAT** *		1.0		0.1		14.2	16.4	31.7	563.4	-582.6
47 ยี่งอ	Yi-ngo	..	..	..	..	..	..	..	..	..	
48 รือเสาะ	Rangae	..	..	..	..	..	..	..	..	..	
49 ตากใบ	Tak Bai			25.4		6.2	20.5		52.1	..	
50 สุไหงโกลก	Sungai Kolok			19.5	3.9	5.3	19.5		48.2	1331.8	

สถานีฝน	Station	วันที่และจำนวนน้ำฝนเป็นมิลลิเมตร Date and amount of rainfall in millimeters สิงหาคม August 14	15	16	17	18	19	20	ฝนรวม มม. Total rainfall mm.	ฝนรวมตั้งแต่ 1 มกราคม Accumulative rainfall since 1 January ปริมาณ มม. Amount mm.	สูงต่ำกว่าปกติ Above or below Normal
51 ระนอง	RANONG*	9.0	6.9	12.6	32.4	71.5	19.3	6.9	158.6	2580.6	-264.6
52 กระบุรี	Kra Buri	5.3		22.6	36.2	28.3			92.4	..	
53 พังงา	PHANGNGA			24.5	22.3				46.8	1069.3	-453.1
54 ตะกั่วป่า	Takua Pa	3.1		29.5	46.7	22.7			102.0	2432.3	
55 คะปง	Kapong	9.8		38.5	67.4	37.0	4.4		157.1	1935.8	
56 ท้ายเหมือง	Thai Muang			9.8	4.4				14.2	1331.8	
57 ตะกั่วทุ่ง	Takua Thung			28.7	8.2				36.9	1411.8	
58 ทับปุด	Thap Put			10.3	27.4				37.7	1525.3	
59 ภูเก็ต	PHUKET*			1.0		1.6	14.8	7.2	24.6	950.6	-355.8
60 สนามบินภูเก็ต	Phuket Airport*	0.5				0.4			0.9	991.5	
61 กระบี่	KRABI		3.6						3.6	662.1	..
62 อ่าวลึก	Ao Luk	T		2.8	16.0	4.5	4.2		27.5	1098.6	
63 คลองท่อม	Khlong Tom		8.5	4.5		23.3	8.1		44.4	1106.2	
64 ตรัง	TRANG	..	..	..	..	..	..	..	..	..	
65 สนามบินตรัง	Trang Airport*		3.2	13.6	19.4	11.4	2.0	6.1	55.7	775.5	-598.5
66 สิเกา	Sikao			3.2	T	0.3	3.9		7.4	707.2	
67 ย่านตาขาว	Yan Ta Khao		30.5		22.5				53.0	697.5	
68 ปะเหลียน	Palian			17.3	81.6		2.3		101.2	780.4	
69 สตูล	SATUN			19.3	9.9				29.2	631.6	-571.8
70 ทุ่งหว้า	Thung Wa		26.0	20.0	40.0				86.0	956.0	

หมายเหตุ

ฝนรายวัน (สถานีของกรมอุตุนิยมวิทยา)
= ปริมาณฝนรวมในช่วงเวลา ๒๔ ชั่วโมง ตั้งแต่เวลา ๐๗.๐๐ น. ของวันนั้น จนถึงเวลา ๐๗.๐๐ น. ของวันรุ่งขึ้น

ฝนรายวัน (สถานีฝนอำเภอหรือจังหวัด)
= ปริมาณฝนรวมในช่วงเวลา ๒๔ ชั่วโมง ตั้งแต่เวลา ๐๙.๐๐ น. ของวันนั้น จนถึงเวลา ๐๙.๐๐ น. ของวันรุ่งขึ้น

ช่องว่าง = ไม่มีฝนหรือยังไม่ได้รับรายงาน
.. = ไม่มีรายงาน
T = ฝนตกเล็กน้อยวัดได้ไม่ถึง ๐.๑ มม.
* = สถานีของกรมอุตุนิยมวิทยา

Remark :

Daily rainfall (Meteorological Department's station)
= Total rainfall amount of 24-hour period from 07.00 a.m. of the recorded date to 07.00 a.m. of the next day.

Daily rainfall (Voluntary observing station)
= Total rainfall amount of 24-hour period from 09.00 a.m. of the recorded date to 09.00 a.m. of the next day.

Blank = No rain or report not arrive.
.. = No report.
T = Slight rain; less than 0.1 mm.
* = Meteorological Department's station.

อุณหภูมิสูงสุดและต่ำสุดประจำวันที่ ๑๔ – ๒๐ สิงหาคม ๒๕๑๕

Daily Max. and Min. Temperature 14 - 20 August 1972

สถานี / Station	อุณหภูมิสูงสุดและต่ำสุดเป็นองศา ซ. Max. and Min. Temperature in degree C.							เฉลี่ยสูงสุด ต่ำสุด Average Max. Min.	เฉลี่ยในสัปดาห์ Weekly Mean	ค่าปกติประจำเดือน Monthly Normal
	14	15	16	17	18	19	20			
ภาคเหนือ NORTHERN PART										
1 เชียงราย CHIANG RAI	30·0 / 23·4	28·2 / 22·0	29·5 / 21·6	29·8 / 22·3	29·8 / 21·9	30·0 / 23·4	24·7 / 22·8	28·9 / 22·5	25.7	26.6
2 แม่ฮ่องสอน MAE HONG SON	31·5 / 22·8	31·5 / 23·1	30·3 / 23·0	31·0 / 22·5	31·4 / 23·0	33·0 / 23·7	31·2 / 23·3	31·4 / 23·1	27.3	27.0
3 เชียงใหม่ CHIANG MAI	31·5 / 23·3	32·1 / 23·2	29·6 / 23·3	31·1 / 23·0	30·6 / 23·9	30·6 / 23·8	28·9 / 23·1	30·6 / 23·4	27.0	27.0
4 น่าน NAN	32·3 / 24·1	32·5 / 24·0	29·8 / 22·3	30·5 / 22·0	30·5 / 23·1	32·0 / 24·9	28·0 / 24·2	30·8 / 23·5	27.2	27.6
5 ท่าวังผา Tha Wang Pha	30·2 / 23·4	29·1 / 23·3	28·6 / 23·0	30·2 / 23·1	·· / 23·0	29·0 / 23·8	29·2 / 24·0	29·4 / 23·4	26.4	··
6 ลำปาง LAMPANG	32·2 / 24·2	32·9 / 23·0	31·2 / 24·0	31·0 / 22·4	33·4 / 24·2	33·8 / 24·2	28·4 / 22·4	31·8 / 23·5	27.7	27.6
7 แม่สะเรียง Mae Sariang	30·9 / 22·2	29·7 / 22·6	29·2 / 22·6	30·7 / 22·6	30·6 / 24·4	32·0 / 24·4	29·5 / 23·4	30·2 / 23·2	26.7	26.7
8 แพร่ PHRAE	30·3 / 24·0	32·9 / 23·2	30·8 / 23·6	30·9 / 22·5	32·8 / 23·8	32·1 / 24·2	28·3 / 24·6	31·2 / 23·7	27.5	27.4
9 อุตรดิตถ์ UTTARADIT	32·1 / 23·5	34·3 / 23·9	32·9 / 23·5	32·8 / 22·4	33·8 / 24·0	34·2 / 23·7	29·9 / 23·8	32·7 / 23·5	28.1	28.2
10 สนามบินอุตรดิตถ์ Uttaradit Airport	31·8 / 24·7	32·6 / 25·2	31·9 / 24·7	30·4 / 25·1	32·8 / 25·0	·· / 24·8	·· / ··	31·9 / 24·9	28.4	··
11 ตาก TAK	33·0 / 23·6	32·5 / 25·8	29·2 / 23·9	31·5 / 25·4	31·5 / 24·4	32·7 / 24·8	33·0 / 25·8	31·9 / 24·8	28.4	28.3
12 พิษณุโลก PHITSANULOK	33·0 / 24·2	32·7 / 24·4	32·4 / 24·0	33·8 / 24·7	33·4 / 25·2	33·4 / 24·1	31·2 / 24·0	32·8 / 24·4	28.6	28.4
13 แม่สอด Mae Sot	29·0 / 22·8	27·0 / 23·4	26·8 / 22·1	26·2 / 22·3	27·6 / 22·5	28·5 / 23·3	28·0 / 23·4	27·6 / 22·8	25.2	26.2
14 เพชรบูรณ์ PHETCHABUN	32·4 / 22·5	32·4 / 23·8	30·1 / 23·1	30·8 / 23·5	32·8 / 23·8	31·1 / 23·6	31·8 / 23·6	31·6 / 23·4	27.5	27.3
15 หล่มสัก Lom Sak	31·5 / 22·5	32·0 / 22·9	28·5 / 22·7	29·0 / 23·5	31·0 / 22·5	30·8 / 24·0	·· / 24·0	30·5 / 23·2	26.9	··
16 วิเชียรบุรี Wichian Buri	32·8 / 23·9	32·3 / 23·9	31·7 / 23·5	31·9 / 24·0	33·1 / 25·1	33·0 / 23·7	32·1 / 24·4	32·4 / 24·1	28.3	··
ภาคตะวันออกเฉียงเหนือ NORTHEASTERN PART										
1 หนองคาย NONG KHAI	31·0 / 23·2	31·2 / 25·5	30·1 / 23·5	31·5 / 24·8	32·5 / 25·3	31·6 / 25·1	28·6 / 23·3	30·9 / 24·4	27.7	27.8
2 เลย LOEI	31·7 / 23·2	33·5 / 23·7	30·7 / 22·8	33·1 / 23·9	34·0 / 23·6	34·0 / 24·1	31·0 / 24·2	32·6 / 23·6	28.1	27.3
3 อุดรธานี UDON THANI	32·3 / 25·2	32·0 / 25·6	30·2 / 23·7	32·5 / 24·5	33·0 / 25·2	32·3 / 26·0	27·6 / 24·1	31·4 / 24·6	28.0	27.9
4 สกลนคร SAKON NAKHON	32·- / 24·7	30·4 / 23·9	28·8 / 23·7	30·3 / 25·0	32·0 / 25·3	31·0 / 24·5	28·3 / 23·1	30·5 / 24·3	27.4	27.6
5 นครพนม NAKHON PHANOM	30·7 / 23·8	27·6 / 24·4	26·7 / 22·8	27·9 / 23·6	28·0 / 23·5	30·7 / 24·2	·· / 23·0	28·6 / 23·6	26.1	27.0
6 มุกดาหาร Mukdahan	31·1 / 24·0	29·7 / 23·7	28·6 / 23·0	29·6 / 24·2	31·5 / 24·7	31·3 / 25·3	27·5 / 24·4	29·9 / 24·2	27.1	27.7
7 ขอนแก่น KHON KAEN	32·6 / 23·7	33·0 / 24·4	30·2 / 24·2	32·0 / 24·2	31·9 / 24·4	33·8 / 24·4	31·8 / 23·9	32·2 / 24·2	28.2	28.1
8 โกสุมพิสัย Kosum Phisai	32·2 / 24·8	32·7 / 24·5	35·5 / 24·0	31·6 / 24·3	31·7 / 24·8	33·8 / 24·7	·· / 24·8	32·9 / 24·6	28.8	··
9 ร้อยเอ็ด ROI ET	31·0 / 24·9	32·3 / 24·7	29·7 / 24·4	31·1 / 24·8	31·2 / 25·0	31·5 / 24·8	29·8 / 25·0	30·9 / 24·8	27.9	28.0
10 ชัยภูมิ CHAIYAPHUM	33·8 / 24·5	32·8 / 25·9	29·3 / 22·8	31·5 / 25·4	31·9 / 24·0	32·7 / 23·6	31·8 / 23·9	32·0 / 23·7	27.9	27.4
11 อุบลราชธานี UBON RATCHATHANI	31·5 / 23·7	31·0 / 25·3	29·5 / 25·3	31·2 / 24·5	30·6 / 24·6	31·2 / 24·7	30·9 / 24·4	30·8 / 24·6	27.7	27.8
12 สุรินทร์ SURIN	32·5 / 25·4	31·7 / 25·6	31·6 / 24·2	32·0 / 25·4	31·8 / 25·3	31·5 / 25·5	31·1 / 24·0	31·7 / 25·6	27.7	27.8
13 ท่าตูม Tha Tum	32·1 / 24·2	32·6 / 24·7	30·9 / 24·5	31·2 / 24·4	31·8 / 24·6	32·0 / 24·6	31·0 / 24·9	31·7 / 24·6	28.2	··
14 นางรอง Nang Rong	33·0 / 23·4	35·0 / 24·2	32·1 / 24·3	32·9 / 24·6	32·3 / 24·3	33·1 / 25·6	24·6	33·1 / 24·1	28.6	··

สถานี	Station	อุณหภูมิสูงสุดและต่ำสุดเป็นองศา ซ. Max. and Min. Temperature in degree C.							เฉลี่ยสูงสุดต่ำสุด Average Max. Min.	เฉลี่ยในสัปดาห์ Weekly Mean	ค่าปกติประจำเดือน Monthly Normal
		14	15	16	17	18	19	20			
15 นครราชสีมา	NAKHON RATCHASIMA	36·0 24·2	36·0 24·0	32·0 22·5	33·2 24·2	33·9 25·0	36·0 23·2	35·6 25·0	34·7 24·0	29.4	28.1
16 โชคชัย	Chok Chai	33·0 24·1	34·1 23·6	31·9 23·3	31·8 24·5	32·1 24·0	33·2 23·9	·· 24·9	32·7 24·0	28.4	..
ภาคกลาง	**CENTRAL PART**										
1 นครสวรรค์	NAKHON SAWAN	32·3 23·7	33·5 25·0	31·5 24·6	32·3 24·9	33·6 25·4	32·5 24·7	32·8 25·5	32·6 24·8	28.7	28.7
2 ลพบุรี	LOP BURI	33·0 25·0	32·6 24·6	32·0 24·0	30·6 24·0	32·5 24·5	32·0 24·6	33·0 24·5	32·2 24·5	28.4	28.1
3 สุพรรณบุรี	SUPHAN BURI	34·0 24·6	33·8 24·5	32·8 24·4	31·3 24·0	34·0 24·4	33·0 24·5	32·6 24·5	33·1 24·4	28.8	28.7
4 กาญจนบุรี	KANCHANABURI	34·0 23·2	32·6 23·2	30·6 22·8	29·6 22·6	31·9 24·0	32·4 23·6	31·7 23·6	31·8 23·3	27.6	28.4
5 ทองผาภูมิ	Thong Pha Phum	28·0 23·0	30·1 23·0	26·1 22·1	28·0 22·4	29·4 22·0	27·8 22·5	27·2 22·5	28·1 22·5	25.3	..
6 สนามบินดอนเมือง	Dong Muang Airport	33·6 24·8	33·4 24·1	32·9 24·4	31·1 23·8	33·7 25·6	32·9 24·5	34·0 24·6	33·1 24·5	28.7	28.7
7 พระนคร	PHRA NAKHON	33·0 23·8	32·6 25·2	32·0 24·7	31·7 22·5	31·9 23·9	32·1 24·5	31·4 25·9	32·1 24·4	28.3	28.4
8 ศูนย์วิจัย ฯ บางนา	Bang Na	33·5 25·0	33·9 25·2	32·5 24·7	31·9 24·5	32·5 24·8	32·3 24·3	32·5 25·5	32·6 24·9	28.8	..
ภาคตะวันออก	**EASTERN PART**										
1 ปราจีนบุรี	PRACHIN BURI	32·5 24·4	31·3 24·0	31·6 24·9	31·7 24·5	31·7 24·3	31·0 25·0	31·8 24·7	31·7 24·5	28.1	28.1
2 กบินทร์บุรี	Kabin Buri	31·1 23·7	31·3 23·5	31·4 24·6	30·5 23·0	31·8 23·7	30·9 24·6	·· 24·0	31·1 23·7	27.4	..
3 อรัญประเทศ	Aranyaprathet	31·5 23·2	31·0 23·2	30·2 24·4	31·0 22·0	32·6 22·1	32·3 23·0	32·1 23·7	31·5 23·1	27.3	27.9
4 ชลบุรี	CHON BURI	33·1 26·4	32·6 24·2	32·0 26·5	32·6 25·7	32·2 24·9	32·2 25·5	31·9 26·0	32·4 25·6	29.0	28.2
5 เกาะสีชัง	Ko Si Chang	31·9 27·2	31·4 26·2	31·4 27·1	30·9 27·0	31·5 26·0	31·7 27·1	31·8 27·4	31·5 26·9	29.2	28.6
6 สัตหีบ	Sattahip	32·8 24·2	31·5 25·6	32·5 26·7	32·4 26·9	32·0 22·5	31·8 25·9	31·4 26·5	32·1 25·5	28.8	29.2
7 ระยอง	RAYONG	31·5 25·3	31·0 26·5	31·5 27·9	31·0 27·0	31·6 24·8	31·2 26·6	·· 27·4	31·3 26·5	28.9	..
8 จันทบุรี	CHANTHABURI	30·7 24·1	29·5 23·2	30·3 24·5	30·7 24·5	30·5 22·0	30·7 25·7	30·4 26·4	30·4 24·5	27.4	27.3
9 คลองใหญ่	Khlong Yai	30·8 22·7	29·3 22·7	29·5 23·7	30·2 24·1	29·8 22·2	29·9 24·5	28·3 22·2	29·7 23·2	26.5	26.7
ภาคใต้	**SOUTHERN PART**										
1 หัวหิน	Hua Hin	33·1 24·7	32·1 25·3	32·0 24·0	31·5 24·3	33·4 24·2	32·2 23·6	31·5 26·0	32·3 24·6	28.5	28.4
2 ประจวบคีรีขันธ์	PRACHUAP KHIRI KHAN	30·3 23·2	29·8 24·4	29·0 24·9	29·5 23·8	31·3 23·8	30·0 23·1	29·5 23·9	29·9 23·9	26.9	27.9
3 ชุมพร	CHUMPHON	32·4 22·3	31·5 24·3	31·6 24·4	30·5 23·2	30·2 22·6	29·2 22·7	30·5 24·2	30·8 23·4	27.1	27.2
4 สุราษฎร์ธานี	SURAT THANI	34·2 23·6	33·2 23·4	33·0 23·2	30·9 24·0	30·5 23·8	31·8 23·5	34·3 23·7	32·6 23·5	28.1	27.8
5 เกาะสมุย	Ko Samui	32·5 24·5	31·6 25·2	31·6 25·5	29·3 26·1	29·3 26·5	31·6 26·5	33·1 24·2	31·3 25·5	28.4	..
6 นครศรีธรรมราช	NAKHON SI THAMMARAT	34·7 22·7	33·9 22·8	33·3 22·8	32·0 23·9	31·4 24·5	32·1 22·3	33·9 24·0	33·0 23·3	28.2	27.9
7 สงขลา	SONGKHLA	33·5 22·8	33·4 24·5	32·2 23·5	31·9 23·2	29·4 23·6	33·2 23·0	32·5 24·0	32·3 23·5	27.9	28.3
8 ปัตตานี	PATTANI	34·8 22·8	32·5 21·8	33·8 22·0	31·7 23·6	29·8 22·5	33·8 21·8	33·9 23·6	32·8 22·5	27.7	27.8
9 นราธิวาส	NARATHIWAT	31·8 22·0	32·4 23·5	33·8 23·0	30·6 24·5	32·2 23·1	34·5 22·0	32·5 22·5	32·5 22·9	27.7	27.3
10 ระนอง	RANONG	30·8 21·0	31·0 22·5	31·5 23·4	28·9 22·4	27·4 21·6	29·7 22·4	30·3 23·5	29·7 22·4	26.1	26.4
11 ภูเก็ต	PHUKET	32·9 23·2	31·5 24·8	31·5 25·7	31·2 26·0	30·0 26·0	29·4 26·0	·· 24·2	30·9 24·8	27.9	27.5
12 สนามบินภูเก็ต	Phuket Airport	31·9 24·1	31·9 25·6	32·9 27·0	31·8 27·1	31·9 27·2	·· 27·4	32·5 27·2	31·6 26·5	29.1	27.4
13 สนามบินตรัง	Trang Airport	33·9 22·7	31·5 23·4	32·2 22·5	32·2 22·9	27·9 22·1	31·2 22·3	30·9 22·8	31·3 22·7	27.0	27.2

แก้ไขเพิ่มเติมรายงานอากาศประจำสัปดาห์ฉบับที่ ๓๓/๒๕๑๕ เนื่องจากได้รับรายงานภายหลัง

Correction in weekly weather report No. 33/1972 for late report rainfall data

สถานีฝน Station		วันที่และจำนวนน้ำฝนเป็นมิลลิเมตร Date and amount of rainfall in millimeters สิงหาคม August							ฝนรวม มม. Total rainfall mm.	ฝนรวมตั้งแต่ 1 มกราคม Accumulative rainfall since 1 January	
		7	8	9	10	11	12	13		ปริมาณ มม. Amount mm.	สูงต่ำกว่าปกติ Above or below Normal
	ภาคเหนือ NORTHERN PART										
3	เชียงแสน Chiang Saen							2.3	169.4	1022.9	+ 90.7
4	เชียงของ Chiang Khong							1.5	67.3	815.7	-108.5
12	พะเยา Phayao							1.0	60.1	492.1	- 90.6
20	ฝาง Fang							54.1	84.8	531.1	-166.2
25	สันทราย San Sai							0.3	62.9	547.3	- 79.0
32	ฮอด Hot							22.0	43.0	530.9	- 4.7
35	ลี้ Li							16.1	73.0	553.2	- 63.1
38	แจ้ห่ม Chae Hom							26.0	80.1	426.1	- 73.4
41	เถิน Thoen							7.1	22.6	267.5	-195.1
42	แม่พริก Mae Phrik							12.8	17.2	272.8	-159.7
48	ทุ่งช้าง Thung Chang							41.9	41.9	..	..
49	เชียงกลาง Chiang Klang							26.4	49.2	598.8	..
52	สา Sa							25.0	39.3	576.5	- 99.4
53	น้ำน้อย Na Noi							12.5	24.5	560.9	+ 34.8
55	ปากท่า Pak Tha							3.0	22.5	480.2	-200.3
56	น้ำปาด Nam Pat						37.5	15.0	94.7	523.4	-161.5
58	ท่าปลา Tha Pla						27.8	2.5	66.7	674.5	- 21.6
65	สุโขทัย SUKHOTHAI							2.0	54.0	303.6	-239.8
66	ทุ่งเสลี่ยม Thung Saliam							9.8	28.1	293.9	-257.2
68	กงไกรลาศ Kong Krailat							9.2	39.5	253.5	-412.5
72	พรหมพิราม Phrom Phiram							12.3	54.2	..	..
73	วังทอง Wang Thong							0.2	17.9	627.9	-156.1
74	บางกระทุ่ม Bang Kratum						16.9	18.1	81.8	455.0	-323.6
75	กำแพงเพชร KAMPHAENG PHET							39.5	39.5	334.6	-265.3
78	ขาณุวรลักษบุรี Khanu Woralaksaburi							7.5	45.4	631.3	- 57.8
79	พิจิตร PHICHIT							38.5	91.3	419.3	-395.0
80	สามง่าม Sam Ngam							8.5	22.5	..	..
81	ตะพานหิน Taphan Hin							58.6	95.7	521.7	-180.6
82	บางมูลนาก Bang Mun Nak							24.6	38.8	694.6	+ 60.6
86	หล่มสัก Lom Sak*							11.7	58.1	556.6	- 54.4
87	ชนแดน Chon Daen							49.4	125.0	846.9	+134.8
88	หนองไผ่ Nong Phai							27.2	60.9	762.7	- 17.1
	ภาคตะวันออกเฉียงเหนือ NORTHEASTERN PART										
2	เชียงคาน Chiang Khan							2.0	48.3	590.8	-226.5
4	ด่านซ้าย Dan Sai							8.1	60.9	819.0	+192.8
7	ศรีเชียงใหม่ Si Chiang Mai							11.5	94.7	1105.2	- 64.6
8	ท่าบ่อ Tha Bo							59.6	132.1	1040.5	+ 82.9

สถานีฝน	Station	วันที่และจำนวนน้ำฝนเป็นมิลลิเมตร Date and amount of rainfall in millimeters							ฝนรวม ม.ค. Total rainfall mm.	ฝนรวมตั้งแต่ 1 มกราคม Accumulative rainfall since 1 January	
		สิงหาคม August								ปริมาณ ม.ค. Amount mm.	สูงต่ำกว่าปกติ Above or below Normal
		7	8	9	10	11	12	13			
9 โพนพิสัย	Phon Phisai							4.0	124.3	961.8	-194.2
10 บึงกาฬ	Bung Kan							0.2	248.9	2323.3	+635.3
13 เพ็ญ	Phen							36.2	96.9	772.5	- 39.5
16 หนองบัวลำภู	Nong Bua Lam Phu							8.4	22.9	..	..
18 วานรนิวาส	Wanon Niwat							32.5	174.1	1045.1	- 73.2
19 สว่างแดนดิน	Sawang Daen Din							18.1	90.7	880.5	-181.0
20 ภูพานิคม	Phanna Nikhom							39.3	140.8	858.3	-153.3
22 บ้านแพง	Ban Phaeng						78.6	8.6	334.5	1720.8	-162.2
23 ท่าอุเทน	Tha Uthen							32.1	189.3	1276.9	-171.2
24 นาแก	Na Kae					T		3.5	7.7	930.6	- 49.1
28 ยางตลาด	Yang Talat							7.9	23.0	995.5	+212.2
34 ธวัชบุรี	Thawatchaburi							7.4	7.4	840.2	- 22.8
35 อาจสามารถ	At Samat							7.3	7.3	825.2	+ 97.1
38 เกษตรวิสัย	Kaset Wisai						5.1		5.1	652.9	-106.4
39 สุวรรณภูมิ	Suwannaphum							9.5	58.4	946.5	+ 35.9
46 พยัคฆภูมิพิสัย	Phayakkhaphum Phisai							34.6	62.0	605.7	-165.2
49 ภูเวียง	Phu Wiang							11.8	31.9	484.6	-247.1
50 ชุมแพ	Chum Phae							5.5	9.7	379.2	-207.1
59 คอนสวรรค์	Khon Sawan							10.7	16.1	631.5	+ 28.7
72 ไชยภูมิ	Chok Chai*							2.7	2.9	524.6	- 2.0
74 บุรีรัมย์	BURI RAM							10.0	42.8	576.8	-125.0
76 สตึก	Satuk							28.6	87.1	894.5	+144.0
78 นางรอง	Nang Rong*							2.6	92.0	830.4	+165.3
82 ศีขรภูมิ	Sikhoraphum							28.0	39.0	501.8	-243.0
83 ประสาท	Prasat							50.1	54.5	377.4	-319.8
85 ศรีสะเกษ	SI SA KET						17.1	30.2	59.6	991.4	+186.0
87 กันทรารมย์	Kantharatom							27.5	59.7	991.9	+295.3
92 เขมราฐ	Khemarat							3.8	23.4	1118.0	+199.7
93 อำนาจเจริญ	Amnat Charoen							11.5	21.5	705.0	-261.7
94 ยโสธร	Yasothon							33.5	33.5	701.0	-141.8
95 ตระการพืชผล	Trakan Phutphon							33.5	107.8	1113.9	+205.6
96 มหาชนะชัย	Maha Chana Chai						8.5	8.5	97.4	930.5	+ 66.3
99 เดชอุดม	Det Udom						5.9	3.4	23.4	1169.4	+217.1
ภาคกลาง	CENTRAL PART										
2 บรรพตพิสัย	Banphot Phisai							36.5	70.7	546.0	
3 ชุมแสง	Chumsaeng							17.9	17.9	..	
5 ลาดยาว	Lat Yao							18.9	87.5	584.2	
9 อุทัยธานี	UTHAI THANI							1.9	67.5	462.8	-153.7
12 ทัพทัน	Thap Than							60.8	142.6	790.3	
13 หนองฉาง	Nong Chang							12.8	88.9	678.5	

สถานีฝน	Station	วันที่และจำนวนน้ำฝนเป็นมิลลิเมตร Date and amount of rainfall in millimeters							ฝนรวม มม. Total rainfall mm.	ฝนรวมตั้งแต่ 1 มกราคม Accumulative rainfall since 1 January	
		สิงหาคม August								ปริมาณ มม. Amount mm.	สูงกว่าหรือต่ำกว่าค่าปกติ Above or below Normal
		7	8	9	10	11	12	13			
16 มโนรมย์	Manorom							2.3	35.3	436.0	
43 สระบุรี	SARABURI						21.5		30.5	1018.5	
52 บางบาล	Bang Ban					35.6			60.3	580.7	
54 บางไทร	Bang Sai					9.7			42.0	508.8	
55 บางปะอิน	Bang Pa-in							14.6	27.2	524.4	
58 ธัญบุรี	Thanyaburi							13.9	54.8	581.5	
59 รังสิต	Rangsit							9.5	50.4	569.1	
62 บางบัวทอง	Bang Bua Thong			T	T		0.5		14.5	555.9	
75 พิลก	Pilok					4.6	98.2	27.6	166.6	..	
89 สมุทรสงคราม	SAMUT SONGKHRAM						0.6		112.8	653.9	+164.0
90 บางคนที	Bang Khonthi					11.7		6.2	17.9	..	
<u>ภาคตะวันออก</u>	<u>EASTERN PART</u>										
1 นครนายก	NAKHON NAYOK							34.6	65.3	995.8	-202.5
3 ปากพลี	Pak Phli							32.5	130.9	1100.4	
6 ประจันตคาม	Prachantakham							23.0	138.9	..	
7 บ้านสร้าง	Ban Sang							24.2	61.7	877.3	
8 ศรีมหาโพธิ์	Si Maha Phot							34.6	127.4	784.1	
9 กบินทร์บุรี	Kabin Buri*							42.4	123.5	782.7	
10 สระแก้ว	Sa Kaeo							3.5	61.0	933.8	
11 วัฒนานคร	Watthana Nakhon							6.2	44.1	937.4	
16 พานทอง	Phan Thong						7.2		10.8	484.9	
21 ระยอง	RAYONG							4.0	6.4	399.2	-277.9
23 แกลง	Klaeng							8.6	23.7	643.5	
25 ท่าใหม่	Tha Mai							2.2	67.8	..	
27 ตราด	TRAT							25.7	133.0	1776.5	-385.5
<u>ภาคใต้</u>	<u>SOUTHERN PART</u>										
10 ท่าแซะ	Tha Sae							12.5	88.3	822.4	
16 ปุณพิน	Phun Phin							6.3	41.5	589.0	
17 ท่าชาง	Tha Chang							16.5	36.0	459.3	
45 เบตง	Betong							2.7	33.7	817.5	
49 ตากใบ	Tak Bai							7.4	7.4	..	
52 กระบุรี	Kra Buri							8.3	215.3	..	
54 ตะกั่วป่า	Takua Pa							4.8	255.3	2330.3	
56 ท้ายเหมือง	Thai Muang							3.4	56.9	1317.6	
66 สิเกา	Sikao							2.7	34.1	699.8	

กรมอุตุนิยมวิทยา สำนักนายกรัฐมนตรี

รายงานอากาศประจำสัปดาห์ ระหว่างวันที่ ๒๑ — ๒๗ สิงหาคม ๒๕๑๕

และ

การคาดหมายลักษณะอากาศ ระหว่างวันที่ ๒๘ สิงหาคม — ๓ กันยายน ๒๕๑๕

ฉบับที่ ๓๕/๒๕๑๕

นาวาเอก ดร. เจริญ เจริญรัชต์ภาคย์

อธิบดีกรมอุตุนิยมวิทยา

METEOROLOGICAL DEPARTMENT

OFFICE OF THE PRIME MINISTER

BANGKOK, THAILAND

WEEKLY WEATHER REPORT

DURING THE PERIOD 21 — 27 AUGUST 1972

AND

WEATHER OUTLOOK

DURING 28 AUGUST — 3 SEPTEMBER 1972

No. 35/1972

ATMOSPHERIC SCIENCES
LIBRARY
SEP 1972
NOAA
U. S. Dept. of Commerce

Charoen Charoen-rajapark

Captain, R.T.N.

Director — General

การคาดหมายลักษณะอากาศใน ๗ วันข้างหน้า
ทั้งแต่วันที่ ๒๘ สิงหาคม – ๓ กันยายน ๒๕๑๕

ลักษณะทั่วไป

พายุไต้ฝุ่น "โครา" มีศูนย์กลางอยู่บริเวณเกาะไหหลำกำลังเคลื่อนมาทางตะวันตกเข้าสู่อ่าวตังเกี๋ย คาดว่าจะทำให้มีฝนหนาแน่นขึ้นในประเทศไทยตอนบนในสัปดาห์นี้

ภาคเหนือ ภาคตะวันออกเฉียงเหนือ ภาคกลาง ภาคตะวันออก อ่าวไทย ฝั่งตะวันออก	จะมีฝนเกือบทั่วไปกับมีฝนตกหนักเป็นแห่ง ๆ ตั้งแต่กลางสัปดาห์เป็นต้นไป โดยเฉพาะในภาคเหนือและภาคตะวันออกเฉียงเหนือจะมีปริมาณมากกว่าภาคอื่น ๆ
อ่าวไทย ฝั่งตะวันตก	ตลอดสัปดาห์จะมีฝนหรือฝนฟ้าคะนองเป็นแห่ง ๆ
ภาคใต้ ฝั่งตะวันตก	ตลอดสัปดาห์จะมีฝนเกือบทั่วไป
กรุงเทพมหานคร	จะมีฝนเกือบทั่วไปกับมีฝนตกหนักเป็นแห่ง ๆ ตั้งแต่กลางสัปดาห์เป็นต้นไป.

กรมอุตุนิยมวิทยา
๒๘ ส.ค.๑๕

Weather outlook for the period 28 August - 3 September 1972

General Situation

Typhoon "CORA" is located in the vicinity of Hainan island and moving westward towards the Gulf of Tonkin. Copious rains are expected in the Upper Thailand during this week.

Northern Part: Northeastern Part: Central Part: Eastern Part: Gulf of Thailand, East Coast:	Almost widespread rains with isolated heavy falls beginning from the middle period of this week, more rainfall expected in the northern and northeastern parts.
Gulf of Thailand, West Coast:	Throughout the week, isolated showers or thundershowers.
Southern Thailand, West Coast:	Throughout the week, almost widespread rainshowers.
Bangkok & Thon Buri:	Almost widespread rains with isolated heavy falls beginning from the middle period of this week.

Meteorological Department
28 August 1972

สรุปลักษณะอากาศทั่วไปในรอบสัปดาห์

ตั้งแต่วันที่ ๒๑ – ๒๗ สิงหาคม ๒๕๑๕

๑. ในระยะครึ่งแรกของสัปดาห์ ร่องความกดอากาศต่ำได้พาดผ่านตอนเหนือสุดของประเทศไทย ในขณะเดียวกันปรากฏมีพายุดีเปรสชั่นก่อตัวขึ้นในมหาสมุทรแปซิฟิคแล้วเคลื่อนตัวไปทางตะวันตกผ่านประเทศฟิลิปปินส์เข้าสู่ทะเลจีนใต้ในตอนกลางสัปดาห์ พายุนี้ได้ทวีกำลังแรงขึ้นเป็นพายุไซโคลนร้อน "โคร่า" ในวันสุดสัปดาห์และยังคงเคลื่อนตัวไปทางตะวันตกช้า ๆ

ในระยะครึ่งแรกของสัปดาห์ ปรากฏว่ามีฝนและฝนฟ้าคะนองเกือบทั่วไปในภาคเหนือและภาคตะวันออกเฉียงเหนือ ภาคอื่น ๆ มีฝนและฝนฟ้าคะนองอยู่ในเกณฑ์กระจาย ส่วนในระยะครึ่งหลังของสัปดาห์ปริมาณฝนได้ลดน้อยลงโดยทั่วไป

๒. ในระหว่างสัปดาห์ รายงานฝนสูงสุดในภาคต่าง ๆ ของประเทศไทยมีดังนี้.–

ภาคเหนือ	๑๑๗.๕ มม.	ที่ อ.ทุ่งช้าง	จ.น่าน	เมื่อวันที่ ๒๓ ส.ค.
ภาคตะวันออกเฉียงเหนือ	๘๗.๕ "	ที่ อ.บุณฑริก	จ.อุบลราชธานี	" ๒๔ "
ภาคกลาง	๕๓.๕ "	ที่ เหมืองปิล็อก	จ.กาญจนบุรี	" ๒๗ "
ภาคตะวันออก	๑๐๒.๖ "	ที่ อ.คลองใหญ่	จ.ตราด	" ๒๗ "
ภาคใต้	๕๐.๕ "	ที่ อ.ยะหา	จ.ยะลา	" ๒๔ "

กรมอุตุนิยมวิทยา

๒๘ ส.ค.๑๕

General Situation

Period 21 - 27 August 1972

1. In the first half of the week, a low pressure trough lay across the extreme north of Thailand. Meanwhile, a tropical depression formed in the Pacific Ocean during the middle period of the week and moved westwardly passing through the Philippines into the South China Sea. The depression thereafter increased in strength to a tropical storm "CORA" in the week-end period and moved westward slowly.

In the first half fo the week, almost widespread rains and thundershowers were observed in the northern and northeastern parts of Thailand, while scattered rains and thundershowers were experienced in the remaining parts. However, the amount of rainfall decreased in the second half of the week in general.

2. During the week the highest rainfall in the various parts of Thailand were as follows:-

Northern Part	117.5 mm.	at Thung Chang	on 23	August
Northeastern Part	87.5 "	at Buntharik	" 24	"
Central Part	53.5 "	at Pilok	" 27	"
Eastern Part	102.6 "	at Khlong Yai	" 27	"
Southern Part	50.5 "	at Yaha	" 24	"

Meteorological Department

28 August 1972

ข่าวอากาศเพื่อการเกษตรประจำสัปดาห์

เมื่อวันที่ ๒๑ - ๒๗ สิงหาคม มีลักษณะอากาศซึ่งพอสรุปได้ดังต่อไปนี้ -

ในระยะครึ่งแรกของสัปดาห์ร่องความกดอากาศต่ำได้พาดผ่านตอนเหนือสุดของประเทศไทย ในขณะเดียวกันปรากฏมีพายุดีเปรสชั่นก่อตัวขึ้นในบริเวณทะเลจีนใต้ตอนกลาง พายุนี้ได้หวีกำลังแรงขึ้นเป็นพายุโซนร้อน "โคร่า" ในวันสุดสัปดาห์และยังคงเคลื่อนตัวไปทางตะวันตกช้า ๆ

ในระยะครึ่งแรกของสัปดาห์ปรากฏว่ามีฝนและฝนฟ้าคะนองเกือบทั่วไปในภาคเหนือและภาคตะวันออกเฉียงเหนือ ภาคอื่น ๆ มีฝนและฝนฟ้าคะนองอยู่ในเกณฑ์กระจาย ส่วนในระยะครึ่งหลังของสัปดาห์ปริมาณฝนได้ลดน้อยลงโดยทั่วไป.

ข้อควรระวัง

เนื่องจากคาดว่าในสัปดาห์นี้จะมีฝนตกหนาแน่นขึ้นในประเทศไทยตอนบน โดยเฉพาะภาคเหนือและภาคตะวันออกเฉียงเหนือจะมีฝนตกหนักได้เป็นแห่ง ๆ กับจะมีปริมาณมากกว่าภาคกลางและภาคตะวันออก ซึ่งจะทำให้เกิดภาวะน้ำท่วมขึ้นได้ในที่ลุ่ม สำหรับบริเวณซึ่งมีน้ำท่วมเกิดขึ้นอยู่แล้วอาจได้รับความเสียหายเพิ่มขึ้น ดังนั้นกสิกรควรระมัดระวัง ส่วนภาคใต้จะมีฝนทางฝั่งตะวันตกมากกว่าฝั่งตะวันออก.

กองอากาศเกษตร กรมอุตุนิยมวิทยา

๒๘ สิงหาคม ๒๕๑๙

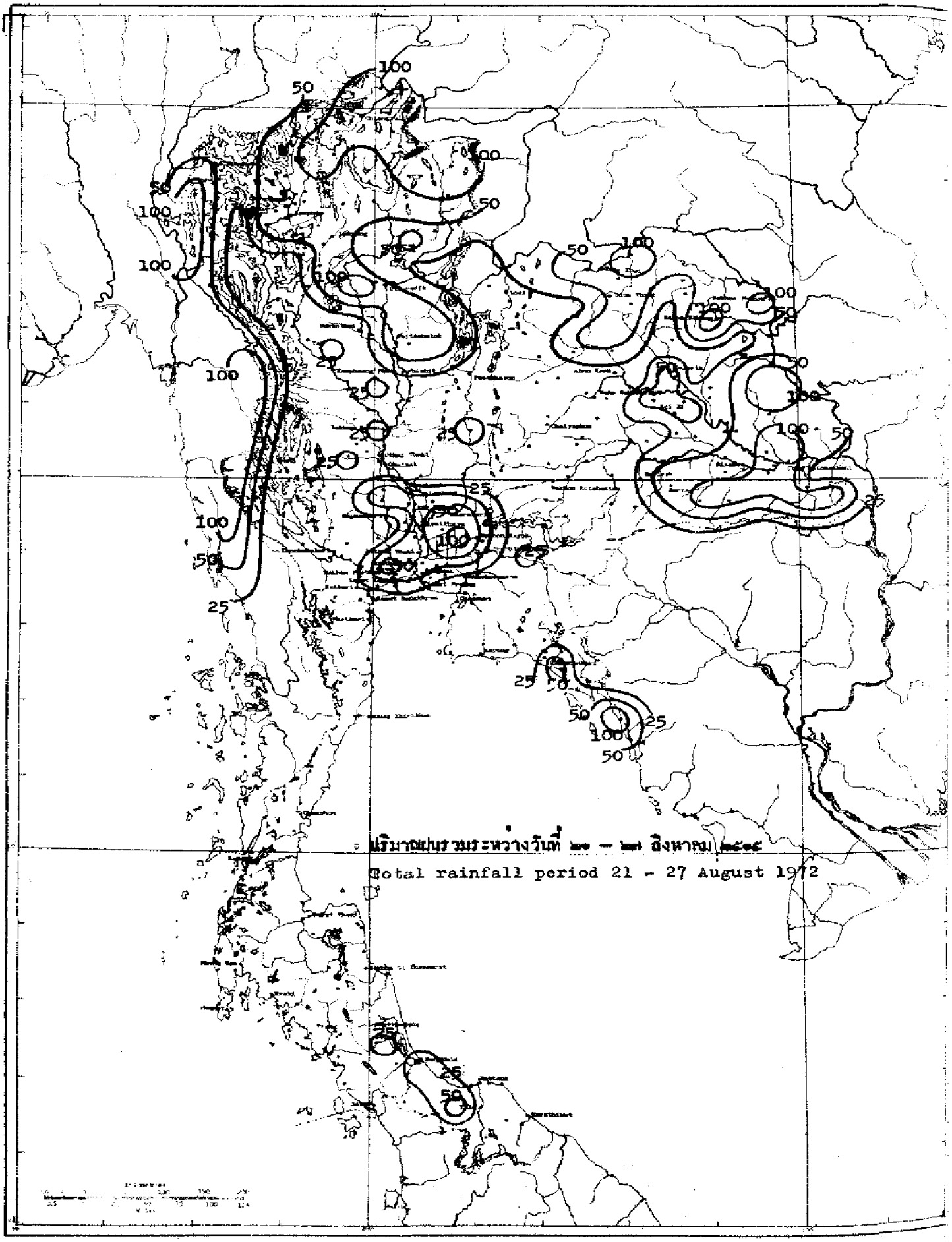
ปริมาณฝนรวมระหว่างวันที่ ๒๑ – ๒๗ สิงหาคม ๒๕๑๕
Total rainfall period 21 - 27 August 1972

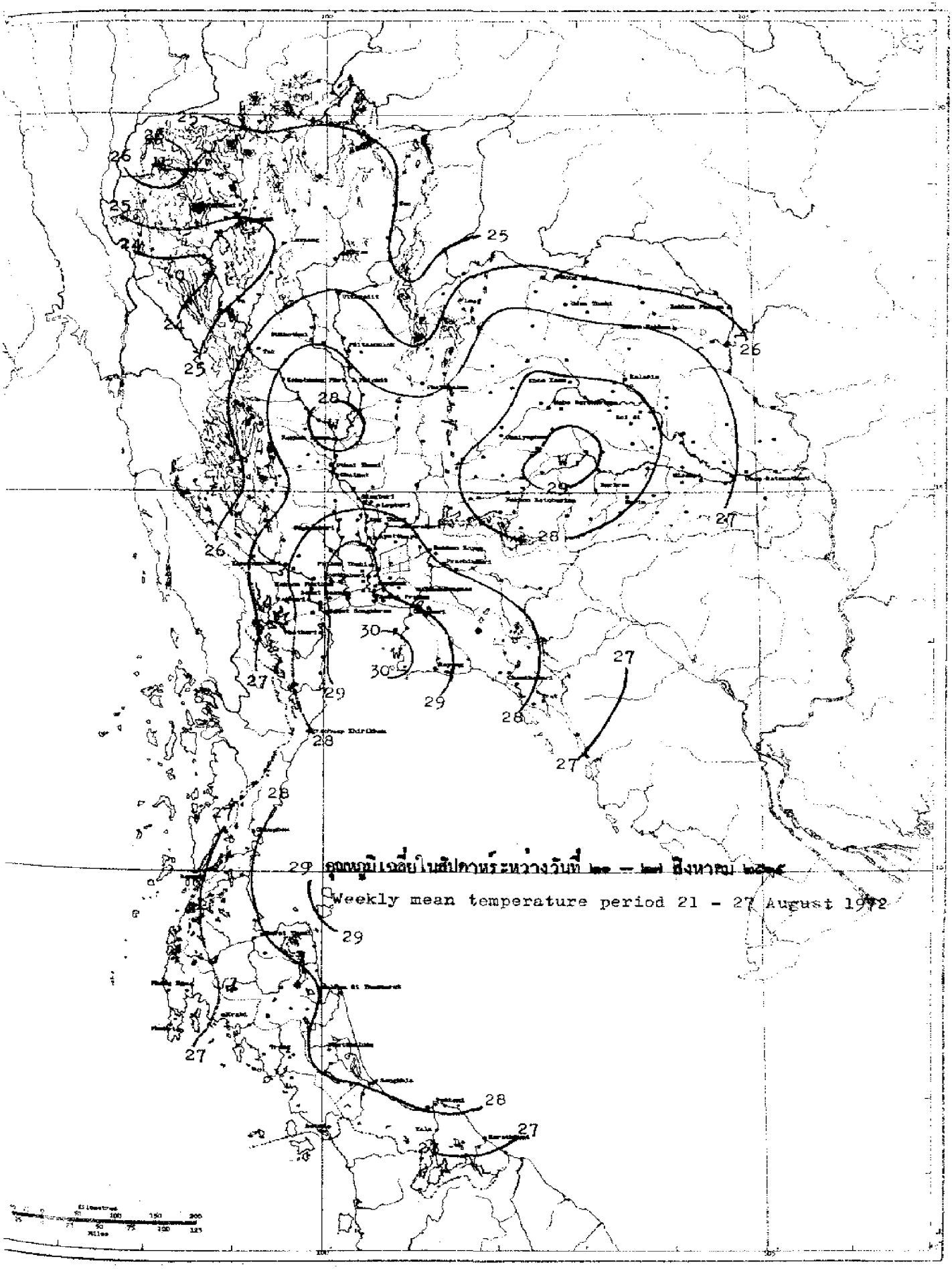

อุณหภูมิเฉลี่ยในสัปดาห์ระหว่างวันที่ [illegible] ถึงวันที่ [illegible]

Weekly mean temperature period 21 - 27 August 1972

สถานีฝน	Station	วันที่และจำนวนน้ำฝนเป็นมิลลิเมตร Date and amount of rainfall in millimetres							ฝนรวม มม. Total rainfall mm.	ฝนรวมตั้งแต่ 1 มกราคม Accumulative rainfall since 1 January	
		สิงหาคม August								ปริมาณ มม. Amount mm.	สูงต่ำกว่าปกติ Above or below Normal
		21	22	23	24	25	26	27			
ภาคเหนือ	**NORTHERN PART**										
1 **เชียงราย**	**CHIANG RAI***	3.4	22.9	18.6	60.6	4.4	2.7		112.6	1191.8	- 40.2
2 แม่สาย	Mae Sai	11.0		23.0	59.0	24.0			117.0	1060.1	- 54.3
3 เชียงแสน	Chiang Saen	23.5		62.4	39.0	3.1			128.0	1312.9	+220.1
4 เชียงของ	Chiang Khong	16.1	2.1	53.3	46.2	1.7			119.4	1068.6	- 56.8
5 แม่จัน	Mae Chan	1.4			20.5				21.9	..	..
6 แม่สรวย	Mae Suai	15.3	1.0	31.4	65.1	22.1			132.9	996.2	+107.6
7 เทิง	Thoeng	2.8	5.0	35.4	54.2	2.5			99.9	1281.5	+136.0
8 เชียงคำ	Chiang Kham			47.6	64.3				111.9	1129.9	+208.5
9 เวียงป่าเป้า	Wiang Pa Pao			14.6	100.5				115.1	..	..
10 พาน	Phan	2.2	1.6	15.2	36.3	1.7			55.0	820.3	+ 9.1
11 แม่ใจ	Mae Chai			21.1	51.2	4.5			76.8	972.0	+102.0
12 พะเยา	Phayao	1.9	0.7	27.5	37.0	4.4			71.5	593.5	- 73.7
13 จุน	Chun			37.5	55.4	6.7			99.6	1023.5	+ 3.9
14 **แม่ฮ่องสอน**	**MAE HONG SON***	6.1	3.8	10.5	26.1	18.1	6.4	0.1	71.1	838.6	+ 13.4
15 ปาย	Pai			42.0					42.0	535.7	-348.1
16 ขุนยวม	Khun Yuam	4.0		26.5	84.0				116.5	860.2	+ 44.3
17 แม่ลาน้อย	Mae La Noi	5.8		20.0	52.6				78.4	436.6	..
18 แม่สะเรียง	Mae Sariang*	8.9	0.8	16.0	47.2	17.9	6.0		98.8	717.0	-100.8
19 **เชียงใหม่**	**CHIANG MAI***	8.4	6.2	28.4	13.4			T	59.1	626.6	-124.9
20 ฝาง	Fang	10.3		22.3	29.3				61.9	680.5	-159.4
21 แม่อาย	Mae Ai	..	..	..	..	..	..	..	..	..	..
22 เชียงดาว	Chiang Dao	..	..	..	..	..	..	..	..	..	..
23 แม่แตง	Mae Taeng	2.7	1.3	5.7	20.7	19.0			49.4	586.7	-190.5
24 แม่ริม	Mae Rim		23.0	7.3	24.2	14.5	8.4		77.4	679.5	- 29.6
25 สันทราย	San Sai	5.7	4.1	10.5	29.5	1.4			51.0	642.9	-112.6
26 ดอยสะเก็ด	Doi Saket	4.2	5.5	6.9	32.2	2.5			51.7	675.1	- 60.6
27 สันกำแพง	San Kamphaeng	4.3	6.1	7.6	9.5				27.5	..	..
28 หางดง	Hang Dong			31.0	25.5	2.8	5.1		62.4	535.6	-152.0
29 สารภี	Saraphi			10.5	30.5	20.5			61.5	417.9	..
30 สันป่าตอง	San Pa Tong			29.3	22.2				51.5	487.0	-125.6
31 จอมทอง	Chom Thong	3.1		3.6					6.7	365.6	-145.4
32 ฿อด	Hot	0.7							0.7	601.0	- 16.5
33 **ลำพูน**	**LAMPHUN**			32.2	20.1				52.3	490.6	- 74.3
34 ป่าซาง	Pa Sang				23.0	7.9			30.9	392.7	-166.5
35 ลี้	Li			4.1	17.1	0.8			22.0	587.8	-113.6
36 **ลำปาง**	**LAMPANG***	1.0	T	7.3	36.6	22.1	0.6	T	67.8	658.9	+ 21.9
37 งาว	Ngao	..	..	..	..	..	..	..	..	..	..
38 แจ้ห่ม	Chae Hom		12.6	23.6	44.9				81.3	597.8	- 36.4
39 เกาะคา	Ko Kha	1.4	2.3	6.3	27.5	2.8	5.7		46.0	722.8	+ 50.4
40 สบปราบ	Sop Prap	0.2		16.0	27.5	21.9	0.9		66.5	486.9	-143.9

สถานีฝน	Station	วันที่และจำนวนน้ำฝนเป็นมิลลิเมตร Date and amount of rainfall in millimeters							ฝนรวม มม. Total rainfall mm.	ฝนรวมตั้งแต่ 1 มกราคม Accumulative rainfall since 1 January	
		สิงหาคม August								ปริมาณ มม. Amount mm.	สูงต่ำกว่าปกติ Above or below Normal
		21	22	23	24	25	26	27			
41 เถิน	Thoen		3.2	10.2	12.9	T			26.3	293.8	-265.0
42 แม่ริก	Mae Phrik			3.2					3.2	276.0	-216.3
43 แพร่	PHRAE*	T	T	13.6	17.9	2.6			34.1	612.2	- 79.5
44 สอง	Song				74.3				74.3	764.5	-116.3
45 สูงเม่น	Sung Men	..	..	..	..	..	..	..	..	..	..
46 เด่นชัย	Den Chai		14.2		17.8				32.0	627.3	-229.8
47 น่าน	NAN*	1.9	2.8	41.4	34.5	1.6	T		82.2	904.8	+ 27.4
48 ทุ่งช้าง	Thung Chang	9.0	0.1	117.5	33.7				160.3	..	..
49 เชียงกลาง	Chiang Klang		0.2	87.8	33.2		0.5		126.2	1030.8	..
50 ท่าวังผา	Tha Wang Pha*	1.7	T	57.1	49.5	2.0	12.4		122.7	1376.3	+211.9
51 ปัว	Pua			83.5					83.5	..	..
52 สา	Sa			34.5	26.2				60.7	654.2	-157.6
53 นาน้อย	Na Noi			13.2	25.2				38.4	655.6	- 4.1
54 อุตรดิตถ์	UTTARADIT*	9.0	1.3	20.1	16.8	1.4	9.6		58.2	814.5	- 85.2
55 ฟากท่า	Fak Tha			9.4	10.0	1.5			20.9	565.1	-282.9
56 น้ำปาด	Nam Pat	3.6	2.5	15.4	11.2				32.7	604.0	-217.2
57 สนามบินอุตรดิตถ์	Uttaradit Airport*	5.7		12.8	22.2	4.0			44.7	560.7	-535.0
58 ท่าปลา	Tha Pla	9.9	1.3	19.6	10.7	3.3			44.8	339.3	-477.4
59 ลับแล	Laplae	81.3		12.7	11.8				105.8	901.8	- 51.9
60 ตาก	TAK*	0.2	4.3	1.8	11.8	0.3	0.8		19.2	401.4	-125.7
61 เขื่อนภูมิพล	Bhumibol Dam*	2.8	2.0	3.4	5.1	T	1.7		15.0	361.0	-135.5
62 บ้านตาก	Ban Tak	..	..	..	..	..	..	..	..	..	..
63 แม่ระมาด	Mae Ramat	..	..	..	..	..	..	..	..	..	..
64 แม่สอด	Mae Sot*	4.3	11.5	18.4	73.5	7.3	2.0	0.1	117.1	1508.5	+392.1
65 สุโขทัย	SUKHOTHAI			3.0	4.0	T	0.5		7.5	816.9	-309.9
66 ทุ่งเสลี่ยม	Thung Saliam	T	1.1	4.0	4.9				10.0	303.9	-398.5
67 สวรรคโลก	Sawankhalok	..	..	..	..	..	..	..	..	..	..
68 กงไกรลาศ	Kong Krailat	0.1		2.2	6.2	7.3	20.3		36.1	315.8	-466.9
69 บ้านด่านลานหอย	Ban Dan Lan Hoi	..	..	..	..	..	..	..	..	..	..
70 พิษณุโลก	PHITSANULOK*	12.0	7.8	2.3	8.2	19.4	3.3	1.3	54.3	738.8	-118.3
71 นครไทย	Nakhon Thai	..	..	..	..	..	..	..	..	..	..
72 พรหมพิราม	Phrom Phiram	12.8		3.7	17.4	3.0	16.7		53.6	..	..
73 วังทอง	Wang Thong	10.2	9.0	4.1		29.6	0.1		53.0	740.9	-152.8
74 บางกระทุ่ม	Bang Krathum			9.5	2.1		17.4		29.0	549.5	-340.5
75 กำแพงเพชร	KAMPHAENG PHET				5.6		7.7		13.3	573.0	-339.9
76 พรานกระต่าย	Phan Kratai				3.6				3.6	363.2	-511.5
77 คลองขลุง	Khlong Khlung	..	..	..	..	..	..	..	..	..	..
78 ขาณุวรลักษบุรี	Khanu Woralaksaburi	T			3.3		T		3.3	662.5	-192.8
79 พิจิตร	PHICHIT				1.2		0.8		2.0	450.6	-505.0
80 สามง่าม	Sam Ngam						34.5		34.5	..	..
81 ตะพานหิน	Taphan Hin			1.0	3.3				4.3	575.7	-213.1

สถานีฝน	Station	วันที่และจำนวนน้ำฝนเป็นมิลลิเมตร Date and amount of rainfall in millimeters สิงหาคม August 21	22	23	24	25	26	27	ฝนรวม มม. Total rainfall mm.	ฝนรวมตั้งแต่ 1 มกราคม Accumulative rainfall since 1 January ปริมาณ มม. Amount mm.	สูงกว่าหรือต่ำกว่าค่าปกติ Above or below Normal
82 บางมูลนาก	Bang Mun Nak								0.0	713.2	- 22.9
83 โพทะเล	Pho Thale	..	..	..	..	..	..	..	..	..	..
84 เพชรบูรณ์	**PHETCHABUN***	0.4	T	5.1	5.2	3.7	1.6		16.0	708.7	-105.2
85 หล่มเก่า	Lom Kao			5.1	26.1		15.2		36.4	461.7	-201.6
86 หล่มสัก	Lom Sak*	0.1	1.8	7.7	10.4	1.4	3.2		24.6	575.6	-113.4
87 ชนแดน	Chon Daen	1.2	0.2	4.4	0.8	0.1	4.3		11.0	901.2	+ 94.4
88 หนองไผ่	Nong Phai								0.0	774.1	- 91.3
89 วิเชียรบุรี	Wichian Buri*	3.0	T	27.6	0.4	6.5	2.6	3.3	45.4	583.7	-204.6
ภาคตะวันออกเฉียงเหนือ NORTHEASTERN PART											
1 เลย	LOEI*	T	0.2	3.9	3.3	6.5	T		14.1	585.8	-206.6
2 เชียงคาน	Chiang Khan		0.2	23.6	2.0				25.8	359.8	-295.4
3 ท่าลี่	Tha Li				11.3				11.3	478.6	- 76.8
4 ด่านซ้าย	Dan Sai				25.8	6.3			32.1	857.9	+136.9
5 วังสะพุง	Wang Saphung	..	..	..	..	..	..	..	..	..	..
6 หนองคาย	**NONG KHAI***	24.1	0.7	23.6	9.3	4.5	0.1	0.6	62.9	1056.1	-151.3
7 ศรีเชียงใหม่	Si Chiang Mai		7.1	20.0	3.6	25.1			57.8	1271.9	- 60.8
8 ท่าบ่อ	Tha Bo	10.4	2.0	17.7	9.0	9.3			48.8	1106.3	- 8.8
9 โพนพิสัย	Phon Phisai	17.7	16.6	53.3	24.9				113.5	1149.9	-197.6
10 บึงกาฬ	Bung Kan	3.9	2.1	52.3	3.5	1.9			63.7	2517.3	+500.5
11 เซกา	Seka	15.0	7.4	27.3	12.0				61.7	1119.3	-234.3
12 อุดรธานี	**UDON THANI***			12.2	12.6	6.2		1.0	32.0	789.0	-535.4
13 เพ็ญ	Phen	38.2				13.0			51.2	627.7	-144.3
14 กุมภวาปี	Kumphawapi	2.4	0.8	6.2	1.8		30.5		41.7	605.6	-185.3
15 หนองหาน	Nong Han			56.0	3.0	48.0			89.0	895.0	- 3.5
16 หนองบัวลำภู	Nong Bua Lam Phu				38.2				38.2	..	..
17 สกลนคร	**SAKON NAKHON***	0.6	5.6	23.6	23.4	48.5		1.0	103.0	965.6	-105.0
18 วานรนิวาส	Wanon Niwat		10.2	16.5					26.7	1094.4	-225.7
19 สว่างแดนดิน	Sawang Daen Din		9.0	19.1	6.7	2.4			37.2	1006.6	-196.9
20 พรรณานิคม	Phanna Nikhom		9.0	24.6	6.5	15.2			55.3	932.2	-203.9
21 นครพนม	**NAKHON PHANOM***	18.3	30.3	23.7	25.2	23.7	T	1.1	122.3	2373.1	+543.2
22 บ้านแพง	Ban Phaeng	10.3	16.9	9.8	6.4	6.2			51.6	1978.6	-229.5
23 ท่าอุเทน	Tha Uthen	10.2	22.2	15.6	15.7	17.3			81.0	1444.2	-272.4
24 นาแก	Na Kae	T	2.3	12.6	T				14.9	980.8	-132.1
25 ธาตุพนม	That Phanom			16.3	8.6	7.5			32.4	1085.0	-223.6
26 มุกดาหาร	Mukdahan*		4.1	40.0	22.1	13.3	19.4	37.0	135.9	1348.3	+258.3
27 กาฬสินธุ์	**KALASIN**		2.3	16.3		26.2	35.5		80.3	1210.1	+259.9
28 ยางตลาด	Yang Talat	0.5	2.1	16.7	T	11.9	11.5		41.7	1045.8	+161.0
29 สหัสขันธ์	Sahatsakhan		5.0	12.3					17.3	969.0	+ 58.5
30 กุฉินารายณ์	Kuchinarai	12.6		26.0					38.6	..	..
31 กมลาไสย	Kamalasai		3.9	22.1		11.7			37.7	1045.6	+160.7
32 ร้อยเอ็ด	**ROI ET***		1.6	13.6	11.4	18.4	15.4	0.4	60.8	914.3	-152.8

สถานีฝน	Station	วันที่และจำนวนน้ำฝนเป็นมิลลิเมตร Date and amount of rainfall in millimetres สิงหาคม August							ฝนรวม มม. Total rainfall mm.	ฝนรวมตั้งแต่ 1 มกราคม Accumulative rainfall since 1 January	
		21	22	23	24	25	26	27		ปริมาณ มม. Amount mm.	สูงต่ำกว่าปกติ Above or below Normal
33 โพนทอง	Phon Thong		5.6	27.8			15.2		48.6	1193.2	+157.9
34 ธวัชบุรี	Thawatchaburi			45.7	5.7	16.0			67.4	907.6	-104.3
35 อาจสามารถ	At Samat	1.5	2.9	27.2	3.1				34.7	879.4	+17.9
36 เสลภูมิ	Selaphum	..	..	..	..	..	..	..	..	..	..
37 จตุรพักตร์พิมาน	Chaturaphak Phiman								0.0	555.3	-156.6
38 เกษตรวิสัย	Kaset Wisai			15.0					15.0	667.9	-216.1
39 สุวรรณภูมิ	Suwannaphum	T	2.6	13.4	9.5		17.6		43.1	998.6	- 60.7
40 มหาสารคาม	MAHA SARAKHAM			3.4		49.6			53.0	864.5	- 98.5
41 เชียงยืน	Chiang Yun	2.5		10.5					13.0	655.8	-242.9
42 กันทรวิชัย	Kantharawichai			6.4		17.3	10.3		36.0	578.6	-229.2
43 โกสุมพิสัย	Kosum Phisai*			1.2	1.6	9.8	2.6		15.2	934.6	+ 72.1
44 บรบือ	Borabu		T	0.5		32.1			32.6	800.5	- 66.5
45 วาปีปทุม	Wapi Pathum			17.1			30.1		47.2	599.7	-197.5
46 พยัคฆภูมิพิสัย	Phayakkhaphum Phisai		2.5	7.4		2.1	2.8		14.8	620.5	-255.9
47 ขอนแก่น	KHON KAEN*	2.3	T	3.1	0.9	0.1	5.4		11.8	672.6	- 95.3
48 น้ำพอง	Nam Phong			10.5	2.5	23.7			36.7	..	..
49 ภูเวียง	Phu Wiang			10.7	0.6		1.5		12.8	502.4	-321.2
50 ชุมแพ	Chum Phae			3.3		0.2	0.5		4.0	394.7	-264.0
51 มัญจาคีรี	Mancha Khiri	T					6.3		6.3	284.5	-444.7
52 ชนบท	Chonnabot			0.3					0.3	516.8	-228.3
53 บ้านไผ่	Ban Phai								0.0	394.2	-394.5
54 พล	Phon					1.1			1.1	528.9	-243.9
55 หนองสองห้อง	Nong Song Hong			1.5			1.6		3.1	618.7	-230.5
56 ชัยภูมิ	CHAIYAPHUM*		T	3.4	0.2	1.1			4.7	439.8	-339.0
57 เกษตรสมบูรณ์	Kaset Sombun			5.7					5.7	324.0	-179.7
58 ภูเขียว	Phu Khieo			1.2					1.2	434.7	-182.7
59 คอนสวรรค์	Khon Sawan			4.8					4.8	650.0	- 39.5
60 จัตุรัส	Chatturat			T			1.5		1.5	310.5	-471.9
61 บำเหน็จณรงค์	Bamnet Narong			6.7					6.7	528.1	-228.5
62 นครราชสีมา	NAKHON RATCHASIMA*	3.4	T	1.0	T		3.0	11.2	18.6	525.0	-158.6
63 บัวใหญ่	Bua Yai			8.5					8.5	532.8	-209.1
64 คง	Khong	1.0							1.0	565.7	- 80.9
65 ด่านขุนทด	Dan Khun Thot	9.5							9.5	312.0	-298.0
66 โนนไทย	Non Thai								0.0	589.4	- 79.6
67 โนนสูง	Non Sung	1.8							1.8	486.6	-275.3
68 พิมาย	Phimai	5.7							5.7	..	..
69 สีคิ้ว	Sikhiu								0.0	255.6	-356.5
70 สูงเนิน	Sung Noen								0.0	..	..
71 ปักธงชัย	Pak Thong Chai	9.7							9.7	559.8	- 52.2
72 โชคชัย	Chok Chai*	10.9		0.1	T	9.0			20.0	542.3	- 59.3
73 ครบุรี	Khon Buri			3.6			3.6		7.2	295.8	-295.0

สถานีฝน	Station	วันที่และจำนวนน้ำฝนเป็นมิลลิเมตร Date and amount of rainfall in millimeters							ฝนรวม มม. Total rainfall mm.	ฝนรวมตั้งแต่ 1 มกราคม Accumulative rainfall since 1 January	
		สิงหาคม August								ปริมาณ มม. Amount mm.	สูงต่ำกว่าปกติ Above or below Normal
		21	22	23	24	25	26	27			
74	**บุรีรัมย์**	**BURI RAM**					8.0		**8.0**	595.5	-220.0
75	บุทไธสง	Phutthaisong							0.0	..	..
76	สตึก	Satuk		1.6	0.7		19.1	11.2	32.6	929.8	+ 80.8
77	ลำปลายมาศ	Lam Phai Mat	2.9					20.9	23.8	456.9	-375.9
78	นางรอง	Nang Rong*		T	T	0.3	12.2	0.8	12.8	644.2	+104.8
79	**สุรินทร์**	**SURIN***	7.1	0.4	7.7	48.3	5.8	1.2	70.4	769.3	- 57.0
80	รัตนบุรี	Rattanaburi		4.3	14.0	18.1	7.4	5.1	48.9	936.3	+ 93.2
81	ท่าตูม	Tha Tum*		1.4	13.0	21.2	18.7	6.8	61.1	1118.2	+339.1
82	ศีขรภูมิ	Sikhoraphum	12.0		8.0	49.0		8.6	77.6	623.4	-221.6
83	ปราสาท	Prasat			1.3	36.1	4.4	5.9	47.7	425.1	-346.8
84	สังขะ	Sangkha			29.3	73.0			102.3	540.8	-228.6
85	**ศรีสะเกษ**	**SI SA KET**			18.2	58.1			76.3	701.7	-240.9
86	ราษีไศล	Rasi Salai			20.7	42.4			63.1	771.5	- 62.9
87	กันทรารมย์	Kanthararom			38.4	69.2			107.6	1107.7	+304.3
88	อุทุมพร	Khukhan		8.2	30.0	80.0			118.2	851.0	+ 61.8
89	ขุขันธ์	Khun Han	..	..	..	..	..	..	..	604.6	-290.7
90	กันทรลักษ์	Kantharalak		10.5	10.2	16.2			36.9	835.9	- 19.2
91	**อุบลราชธานี**	**UBON RATCHATHANI***	2.2	2.8	58.3	64.3	1.2	1.1	3.1 133.0	1519.7	+456.2
92	เขมราฐ	Khemarat		23.9	51.1	19.0			94.0	1289.3	+246.9
93	อำนาจเจริญ	Amnat Charoen		6.0	46.2	38.4			90.6	831.0	-258.3
94	ยโสธร	Yasothon	7.9	6.4	2.0	31.7			48.0	769.7	-193.5
95	ตระการพืชผล	Trakan Phutphon		17.3	59.2	67.8		7.4	151.9	1312.7	+213.0
96	มหาชนะชัย	Maha Chana Chai		3.2	25.1	46.3		5.9	80.5	1022.7	+ 30.3
97	เขื่องใน	Khuang Nai	..	..	..	..	..	..	..	..	..
98	โขงเจียม	Khong Chiam		6.4	17.4	67.4			91.2	1584.7	+286.7
99	เดชอุดม	Det Udom	6.3		35.5	42.7	1.6		86.1	1264.9	+178.3
100	บุณฑริก	Buntharik	16.3		8.3	87.5			112.1	839.3	-302.1
	ภาคกลาง	**CENTRAL PART**									
1	**นครสวรรค์**	**NAKHON SAWAN***	10.1		T	0.4	T	1.6	26.9 39.0	558.1	-126.0
2	บรรพตพิสัย	Banphot Phisai		T		T	T		T	567.2	- 25.5
3	ชุมแสง	Chumsaeng							0.0	..	..
4	หนองบัว	Nong Bua							0.0	..	..
5	ลาดยาว	Lat Yao							0.0	589.8	+ 11.3
6	ท่าตะโก	Tha Tako	6.4					6.5	12.9	496.5	-164.2
7	พยุหะคีรี	Phayuha Khiri							0.0	549.8	- 55.1
8	ตาคลี	Takhli						2.4	2.4	831.7	+ 60.1
9	**อุทัยธานี**	**UTHAI THANI**						18.2	18.2	485.7	-173.6
10	สว่างอารมณ์	Sawang Arom							0.0	624.9	- 27.5
11	บ้านไร่	Ban Rai							0.0	460.9	-143.5
12	ทัพทัน	Thap thon						8.9	8.9	815.9	+ 81.5
13	หนองฉาง	Nong Chang						14.4	14.4	692.9	- 94.7

สถานีฝน	Station	วันที่และจำนวนน้ำฝนเป็นมิลลิเมตร Date and amount of rainfall in millimeters							ฝนรวม มม. Total rainfall mm.	ฝนรวมตั้งแต่ 1 มกราคม Accumulative rainfall since 1 January	
		สิงหาคม August								ปริมาณ มม. Amount mm.	สูงต่ำกว่าปกติ Above or below Normal
		21	22	23	24	25	26	27			
14 หนองขาหย่าง	Nong Khayang						30.0		30.0	564.9	- 89.5
15 **ชัยนาท**	**CHAI NAT**	2.2					4.0		6.2	592.5	-135.7
16 มโนรมย์	Manorom						12.5		12.5	459.1	
17 วัดสิงห์	Wat Sing						7.5		7.5	476.6	
18 หันคา	Hankha	..	..	..	..	..	..	..	..	..	
19 **สิงห์บุรี**	**SING BURI**			4.5		4.5	7.8		16.8	343.8	-310.2
20 อินทร์บุรี	In Buri						18.4		18.4	396.8	
21 บางระจัน	Bang Rachan		4.1	7.5			17.2		28.8	438.4	
22 พรหมบุรี	Phrom Buri	29.2				2.9			32.1	479.8	
23 **ลพบุรี**	**LOP BURI***	9.4		T		11.2	7.8	0.8	29.2	496.4	-281.9
24 บ้านหมี่	Ban Mi	0.4				6.1			6.5	..	
25 บัวชุม	Bua Chum*		0.5	0.5	T		0.6		1.6	518.9	
26 ชัยบาดาล	Chai Badan	0.1	T	0.4			0.5		1.9	525.0	
27 พัฒนานิคม	Phatthana Nikhom	..	..	..	..	..	..	..	..	..	
28 โคกสำโรง	Khok Samrong								0.0	288.6	
29 ท่าวุ้ง	Tha Wung	2.8		6.6			7.6		17.0	414.5	
30 **สุพรรณบุรี**	**SUPHAN BURI***	1.8		T	T	1.1	4.2	T	7.1	479.9	-203.1
31 เดิมบางนางบวช	Doembang Nangbuat						24.5		24.5	..	
32 สามชุก	Sam Chuk						11.6		11.6	365.5	
33 ดอนเจดีย์	Don Chedi								0.0	425.2	
34 ศรีประจันต์	Si Phrachan	..	..	..	..	..	..	..	..	..	
35 อู่ทอง	U Thong								0.0	401.5	
36 บางปลาม้า	Bang Pa Ma	4.4				10.3	9.1		23.8	419.4	
37 ด่องพี่น้อง	Song Phi Nong			15.0					15.0	338.6	
38 **อ่างทอง**	**ANG THONG**	10.2							10.2	490.7	-338.2
39 โพธิ์ทอง	Pho Thong	5.3							5.3	527.8	
40 ไชโย	Chaiyo								0.0	..	
41 วิเศษชัยชาญ	Wiset Chai Chan	9.3							9.3	302.0	
42 ป่าโมก	Pa Mok					8.6			8.6	444.0	
43 **สระบุรี**	**SARABURI**			12.2		42.3	2.4		56.9	1090.0	+119.3
44 พระพุทธบาท	Phra Phutthabat	..	..	..	..	..	..	..	..	..	
45 บ้านหมอ	Ban Mo	13.9		18.2		10.2	22.3		64.6	485.3	
46 เสาไห้	Sao Hai	11.7		31.3		10.1			53.1	517.1	
47 แก่งคอย	Kaeng Khoi	6.0		51.2		24.2	0.8		82.2	575.2	
48 หนองแค	Nong Khae	22.4		34.8			10.5		67.7	701.4	
49 **พระนครศรีอยุธยา**	**PHRA NAKHON SI AYUTTHAYA**			4.7		20.1	24.5		49.3	525.6	-235.3
50 ท่าเรือ	Tha Rua	8.3		45.6		8.3	9.8		72.0	527.6	
51 ผักไห่	Phak Hai			4.6		12.0	1.9		18.7	463.8	
52 บางบาล	Bang Ban			13.4		5.2			18.6	599.3	
53 เสนา	Sena						5.3		5.3	..	
54 บางไทร	Bang Sai			2.5					2.5	515.2	

สถานีฝน	Station	วันที่และจำนวนน้ำฝนเป็นมิลลิเมตร Date and amount of rainfall in millimeters							ฝนรวม มม. Total rainfall mm.	ฝนรวมตั้งแต่ 1 มกราคม Accumulative rainfall since 1 January	
		สิงหาคม August								ปริมาณ มม. Amount mm.	สูงต่ำกว่าปรกติ Above or below Normal
		21	22	23	24	25	26	27			
55 บางปะอิน	*Bang Pa-in*			6.2					6.2		
56 **ปทุมธานี**	**PATHUM THANI**	0.7		35.2	2.3	3.8	2.2		44.2	446.9	−155.3
57 หนองเสือ	Nong Sua	2.1			5.1				7.2	..	
58 *ธัญบุรี*	*Thanyaburi*			21.3			13.8		35.1	631.5	
59 รังสิต	Rangsit	0.2		22.8	1.9		9.6		34.5	620.8	
60 ลำลูกกา	Lam Luk Ka	..	..	..	..	..	..	..	..	..	
61 **นนทบุรี**	**NONTHABURI**			20.9	4.7				25.6	569.0	−164.4
62 บางบัวทอง	Bang Bua Thong			25.0					25.0	1153.8	
63 **ธนบุรี**	**THON BURI**	..	..	..	..	..	..	..	..	..	
64 *ตลิ่งชัน*	*Taling Chan*	..	..	..	..	..	..	..	..	..	
65 บางขุนเทียน	Bang Khun Thian	..	..	..	..	..	..	..	..	..	
66 *ราษฎร์บูรณะ*	*Rat Burana*	..	..	..	..	..	..	..	..	..	
67 **พระนคร**	**PHRA NAKHON***	5.3		15.9	0.3		19.7	0.4	41.6	587.6	−240.6
68 *สนามบินดอนเมือง*	*Don Muang Airport**			14.6	0.1		0.7	0.6	16.0	569.2	−258.9
69 บางเขน	Bang Khen	T		11.3	T				11.3	714.9	
70 มีนบุรี	Min Buri			4.6					4.6	..	
71 *ลาดกระบัง*	*Lat Krabang*			8.5					8.5	..	
72 ศูนย์วิจัยบางนา	Bangk Na*		T	15.0	1.5		6.0	0.9	23.4	511.8	
73 **กาญจนบุรี**	**KANCHANABURI***	2.6		T	7.4		0.5	1.1	11.4	571.2	− 24.5
74 *สังขละบุรี*	*Sangkhla Buri*	..	..	..	..	..	..	..	..	..	
75 เหมืองปีลือก	Pilok	37.0	7.0	32.0	8.0	33.0	18.0	53.5	188.5	..	
76 ทองผาภูมิ	Thong Pha Phum*	1.6		5.4	2.6	3.6	13.9	3.9	34.0	1646.8	
77 *ศรีสวัสดิ์*	*Si Sawat*	..	..	..	..	..	..	..	..	..	
78 ไทรโยค	Sai Yok	..	..	..	..	..	..	..	..	..	
79 พนมทวน	Phanom Thuan	..	..	..	..	..	..	..	..	..	
80 *ท่าม่วง*	*Tha Muang*								0.0	463.7	
81 **นครปฐม**	**NAKHON PATHOM**								0.0	375.3	−540.5
82 บางเลน	Bang Len			52.0					52.0	..	
83 *นครชัยศรี*	Nakhon Chaisi								0.0	582.2	
84 **ราชบุรี**	**RATCHABURI**								0.0	349.4	−251.4
85 บ้านโป่ง	Ban Pong								0.0	356.4	
86 โพธาราม	Photharam						32.3		32.3	572.9	
87 ดำเนินสะดวก	Damnoen Saduak								0.0	959.5	
88 ปากท่อ	Pak Tho	1.6							1.6	582.9	
89 **สมุทรสงคราม**	**SAMUT SONGKHRAM**	3.4							3.4	690.0	+195.7
90 บางคนที	Bang Khonthi								0.0	462.4	
91 อัมพวา	Amphawa								0.0	639.0	
92 **สมุทรสาคร**	**SAMUT SAKHON**	2.8			6.6		0.4		11.8	498.8	−296.7
93 กระทุ่มแบน	Kratum Baen	..	..	..	..	..	..	..	..	..	
94 **สมุทรปราการ**	**SAMUT PRAKAN**	12.4			28.5				40.9	503.7	−433.1
95 บางพลี	Bang Phli			23.5	10.3				33.8	656.4	

สถานีฝน	Station	วันที่และจำนวนน้ำฝนเป็นมิลลิเมตร Date and amount of rainfall in millimeters — สิงหาคม August							ฝนรวม มม. Total rainfall mm.	ฝนรวมตั้งแต่ 1 มกราคม Accumulative rainfall since 1 January	
		21	22	23	24	25	26	27		ปริมาณ มม. Amount mm.	สูงต่ำกว่าปกติ Above or below Normal
	ภาคตะวันออก EASTERN PART										
1	นครนายก NAKHON NAYOK	4.5		11.9	12.7				29.1	1063.2	-275.7
2	บ้านนา Ban Na	23.1		16.5	7.5	38.4	14.7		100.2	782.2	
3	ปากพลี Pak Phli				8.0		11.7		19.7	1168.2	
4	องครักษ์ Ongkharak						21.7		21.7	1017.8	
5	ปราจีนบุรี PRACHIN BURI*						19.5	15.1	34.6	1126.0	-142.8
6	ประจันตคาม Prachantakham	..	..	..	..	..	..	..	..	..	
7	บ้านสร้าง Ban Sang			T	1.6		6.1		7.7	912.6	
8	ศรีมหาโพธิ Si Maha Phot				0.6		22.8		23.4	830.8	
9	กบินทร์บุรี Kabin Buri*						25.2		25.2	833.6	
10	สระแก้ว Sa Kaeo	5.5			3.0		11.7		20.2	1022.5	
11	วัฒนานคร Watthana Nakhon	3.4					13.6		17.0	995.7	
12	อรัญประเทศ Aranyaprathet*	10.3					3.2		13.5	962.3	- 64.3
13	คลองเขื่อน CHACHOENGSAO	3.5			9.7				13.2	..	..
14	บ้านโพธิ์ Ban Pho				8.1	1.8			9.9	..	..
15	ชลบุรี CHON BURI*			15.6	T	0.6		7.7	23.9	479.5	-360.2
16	พานทอง Phan Thong			5.6					5.6	496.3	
17	บ้านบึง Ban Bung								0.0	412.6	
18	เกาะสีชัง Ko Sichang*							1.4	1.4	354.6	
19	ศรีราชา Si Racha			19.5					19.5	476.1	
20	สัตหีบ Sattahip*							0.6	0.6	716.9	+ 61.0
21	ระยอง RAYONG								0.0	443.8	-287.7
22	บ้านค้าย Ban Khai								0.0	631.0	
23	แกลง Klaeng			17.8		4.0			21.8	682.2	
24	จันทบุรี CHANTHABURI*	0.5	1.5	23.0		2.7	2.4	21.9	52.0	1144.6	-872.5
25	ท่าใหม่ Tha Mai			19.7					19.7	..	
26	มะขาม Makham	..	..	..	..	..	..	..	..	..	..
27	ตราด TRAT			9.7			13.6		23.3	1918.8	-535.1
28	เขาสมิง Khao Saming			6.7					6.7	..	..
29	แหลมงอบ Laem Ngop			5.0					5.0	..	..
30	คลองใหญ่ Khlong Yai*		T	9.2	4.0	1.5	13.0	102.6	130.3	2488.6	-617.8
	ภาคใต้ SOUTHERN PART										
1	เพชรบุรี PHETCHABURI								0.0	522.4	+ 16.9
2	บ้านแหลม Ban Laem								0.0	..	..
3	บ้านหาย Ban Hat								0.0	411.1	
4	ท่ายาง Tha Yang								0.0	377.9	
5	ชะอำ Cha-am						3.9		3.9	301.2	
6	ประจวบคีรีขันธ์ PRACHUAP KHIRI KHAN*	0.1		T		T		T	0.1	633.9	+ 75.8
7	หัวหิน Hua Hin*					0.1			0.1	535.0	+ 41.7
8	ปราณบุรี Pran Buri								0.0	..	
9	ชุมพร CHUMPHON*							1.6	1.6	856.3	-242.4

สถานีฝน	Station	วันที่และจำนวนน้ำฝนเป็นมิลลิเมตร Date and amount of rainfall in millimeters							ฝนรวม มม.	ฝนรวมตั้งแต่ 1 มกราคม Accumulative rainfall since 1 January	
		สิงหาคม August									
		21	22	23	24	25	26	27	Total rainfall mm.	ปริมาณ มม. Amount mm.	สูงต่ำกว่าปกติ Above or below Normal
10 ท่าแซะ	Tha Sae								0.0	852.1	
11 สวี	Sawi								0.0	575.2	
12 หลังสวน	Lang Suan								0.0	..	
13 **สุราษฎร์ธานี**	**SURAT THANI***	0.6						1.0	1.6	562.6	-116.1
14 ไชยา	Chaiya								0.0	386.3	
15 เกาะสมุย	Ko Samui*								0.0	770.9	
16 พุนพิน	Phunphin								0.0	590.7	
17 ท่าฉาง	Tha Chang			5.8					5.8	479.3	
18 กาญจนดิษฐ์	Kanchanadit								0.0	..	
19 บ้านนาสาร	Ban Na San								0.0	596.8	
20 **นครศรีธรรมราช**	**NAKHON SI THAMMARAT***	T			1.1				1.1	639.0	
21 สิชล	Sichon	3.7							3.7	794.1	
22 ท่าศาลา	Tha Sala								0.0	530.2	
23 ฉวาง	Chawang								0.0	708.5	
24 ทุ่งสง	Thung Song								0.0	675.1	
25 ร่อนพิบูลย์	Ron Phibun								0.0	542.4	
26 ปากพนัง	Pak Phanang								0.0	698.9	
27 **พัทลุง**	**PHATTHALUNG**			20.1					20.1	..	
28 ควนขนุน	Khuan Khanun			20.2					20.2	559.4	
29 ปากพยูน	Pak Phayun	7.6							7.6	..	
30 เขาชัยสน	Khao Chaison		37.0						37.0	473.1	
31 **สงขลา**	**SONGKHLA***	24.7			1.1	T	1.9		27.7	494.7	-161.7
32 รัตภูมิ	Rattaphum			10.4					10.4	429.5	
33 หาดใหญ่	Hat Yai			39.5					39.5	507.0	
34 สะเดา	Sadao								0.0	454.1	
35 **ปัตตานี**	**PATTANI***	T			1.2				1.2	367.8	+66.0
36 หนองจิก	Nong Chik								0.0	..	
37 ยะหริ่ง	Yaring								0.0	..	
38 มายอ	Mayo				1.5				1.5	..	
39 โคกโพธิ์	Khok Pho								0.0	..	
40 ปะนาเระ	Panare								0.0	..	
41 **ยะลา**	**YALA**				23.6				23.6	729.6	
42 ยะหา	Yaha			19.1	50.5				69.6	594.1	
43 รามัน	Raman				31.4				31.4	697.6	
44 บันนังสตา	Bannang Satar			5.4	4.3				9.7		
45 เบตง	Betong		11.2	4.1					15.3	855.9	
46 **นราธิวาส**	**NARATHIWAT***				0.2		5.6	8.0	13.8	579.3	-60.1
47 ยี่งอ	Yi-ngo								0.0	..	
48 ระแงะ	Rangae								0.0		
49 ตากใบ	Tak Bai								0.0		
50 สุไหงโกลก	Sungai Kolok					10.5			10.5	1351.0	

สถานีฝน	Station	วันที่และจำนวนน้ำฝนเป็นมิลลิเมตร Date and amount of rainfall in millimeters							ฝนรวม มม. Total rainfall mm.	ฝนรวมตั้งแต่ 1 มกราคม Accumulative rainfall since 1 January	
		สิงหาคม August								ปริมาณ มม. Amount mm.	สูงต่ำกว่าปกติ Above or below Normal
		21	22	23	24	25	26	27			
51 ระนอง	RANONG*	2.1			2.6				4.7	2585.3	-454.5
52 กระบุรี	Kra Buri								0.0		
53 พังงา	PHANGNGA								0.0	1069.3	-526.9
54 ตะกั่วป่า	Takua Pa								0.0	2432.3	
55 กะปง	Kapong								0.0	1935.8	
56 ท้ายเหมือง	Thai Muang								0.0	1350.9	
57 ตะกั่วทุ่ง	Takua Thung								0.0	1411.8	
58 ทับปุด	Thap Put								0.0	1536.4	
59 ภูเก็ต	PHUKET*								0.0	950.6	-421.8
60 สนามบินภูเก็ต	Phuket Airport*	T							T	996.7	
61 กระบี่	KRABI	6.5							6.5	668.6	
62 อ่าวลึก	Ao Luk								0.0	1098.6	
63 คลองท่อม	Khlong Tom								0.0	1108.6	
64 ตรัง	TRANG								0.0		
65 สนามบินตรัง	Trang Airport*	3.9			1.8				5.7	781.2	-649.7
66 สิเกา	Sikao	2.1							2.1	709.3	
67 ย่านตาขาว	Yan Ta Khao								0.0	697.5	
68 ปะเหลียน	Palian								0.0	780.4	
69 สตูล	SATUN		8.2						8.2	641.0	-612.5
70 ทุ่งหว้า	Thung Wa								0.0	956.0	

หมายเหตุ

ฝนรายวัน (สถานีของกรมอุตุนิยมวิทยา)
= ปริมาณฝนรวมในช่วงเวลา ๒๔ ชั่วโมง ตั้งแต่เวลา ๐๗.๐๐ น. ของวันนั้น จนถึงเวลา ๐๗.๐๐ น. ของวันรุ่งขึ้น

ฝนรายวัน (สถานีฝนอำเภอหรือจังหวัด)
= ปริมาณฝนรวมในช่วงเวลา ๒๔ ชั่วโมง ตั้งแต่เวลา ๐๙.๐๐ น. ของวันนั้น จนถึงเวลา ๐๙.๐๐ น. ของวันรุ่งขึ้น

ช่องว่าง = ไม่มีฝนหรือยังไม่ได้รับรายงาน
.. = ไม่มีรายงาน
T = ฝนตกเล็กน้อยวัดได้ไม่ถึง ๐.๑ มม.
* = สถานีของกรมอุตุนิยมวิทยา

Remark :

Daily rainfall (Meteorological Department's station)
= Total rainfall amount of 24-hour period from 07.00 a.m. of the recorded date to 07.00 a.m. of the next day.

Daily rainfall (Voluntary observing station)
= Total rainfall amount of 24-hour period from 09.00 a.m. of the recorded date to 09.00 a.m. of the next day.

Blank = No rain or report not arrive.
.. = No report.
T = Slight rain; less than 0.1 mm.
* = Meteorological Department's station.

อุณหภูมิสูงสุดและต่ำสุดประจำวันที่ ๒๑ — ๒๗ สิงหาคม ๒๕๑๕

Daily Max. and Min. Temperature 21 – 27 August 1972

สถานี	Station	อุณหภูมิสูงสุดและต่ำสุดเป็นองศา ซ. Max. and Min. Temperature in degree C.							เฉลี่ยสูงสุดต่ำสุด Average Max. Min.	เฉลี่ยใน สัปดาห์ Weekly Mean	ปกติประจำเดือน Monthly Normal
		21	22	23	24	25	26	27			
ภาคเหนือ	**NORTHERN PART**										
1 เชียงราย	CHIANG RAI	28.4 22.8	28.8 22.7	27.8 22.7	23.7 21.4	26.2 21.4	29.4 21.0	30.6 22.6	27.8 22.1	25.0	26.6
2 แม่ฮ่องสอน	MAE HONG SON	29.0 23.5	28.7 22.2	29.5 23.0	24.3 22.2	27.2 22.2	31.6 22.2	31.6 22.0	28.8 22.5	25.7	27.0
3 เชียงใหม่	CHIANG MAI	27.4 22.7	28.4 22.8	29.2 23.2	22.9 22.3	25.2 22.2	32.2 22.1	31.5 21.7	28.1 22.4	25.3	27.0
4 น่าน	NAN	28.1 23.3	28.8 22.8	24.7 23.2	25.5 22.4	26.6 21.9	30.6 23.1	32.6 22.2	28.1 22.7	25.4	27.6
5 ท่าวังผา	Tha Wang Pha	28.3 23.2	28.4 22.8	24.8 23.4	24.5 22.2	23.7 21.8	29.5 21.8	31.4 22.7	27.2 22.6	24.9	..
6 ลำปาง	LAMPANG	28.7 23.1	28.5 22.6	29.5 24.2	23.2 22.0	25.4 22.0	31.0 21.4	32.6 21.4	28.4 22.4	25.4	27.6
7 แม่สะเรียง	Mae Sariang	26.0 22.1	26.4 21.5	30.2 22.2	24.0 21.4	25.5 21.1	28.3 20.8	30.6 21.2	27.3 21.5	24.4	26.7
8 แพร่	PHRAE	29.7 23.0	28.8 22.6	28.4 23.9	23.8 22.4	26.6 22.4	32.0 22.4	33.5 22.8	29.0 22.8	25.9	27.4
9 อุตรดิตถ์	UTTARADIT	29.7 22.7	28.5 22.5	29.1 23.3	25.0 22.6	28.5 22.2	33.5 22.0	34.4 22.0	29.8 22.5	26.2	28.2
10 สนามบินอุตรดิตถ์	Uttaradit Airport	28.9 24.7	30.1 24.4	28.6 24.3	24.4 22.1	28.3 22.5	24.6	..	28.1 23.8	26.0	..
11 ตาก	TAK	30.0 23.8	29.0 23.8	29.9 25.3	27.4 25.0	28.5 22.3	31.7 23.5	32.0 24.5	29.7 24.0	26.9	28.3
12 พิษณุโลก	PHITSANULOK	31.0 23.9	30.0 23.3	28.3 24.2	26.5 24.0	30.3 23.0	32.3 22.8	33.9 22.8	30.3 23.4	26.9	28.4
13 แม่สอด	Mae Sot	25.8 22.3	27.0 22.4	27.4 22.5	25.7 22.4	26.0 21.5	27.7 22.0	28.6 22.4	26.9 22.2	24.6	26.2
14 เพชรบูรณ์	PHETCHABUN	30.8 23.0	31.3 22.4	28.4 24.2	26.3 23.4	31.5 22.2	33.2 23.0	34.0 23.0	30.8 23.0	26.9	27.3
15 หล่มสัก	Lom Sak	29.4 23.2	29.4 22.5	26.5 23.5	25.2 23.3	30.9 22.4	31.6 23.3	22.6	28.7 23.0	25.9	..
16 วิเชียรบุรี	Wichian Buri	32.4 23.0	31.9 22.5	30.7 24.4	29.5 23.1	31.8 22.9	33.1 23.0	32.8 23.2	31.7 23.2	27.5	..
ภาคตะวันออกเฉียงเหนือ	**NORTHEASTERN PART**										
1 หนองคาย	NONG KHAI	25.9 23.8	29.7 24.0	26.0 24.2	25.7 22.6	29.0 23.1	31.5 22.7	32.7 24.1	28.6 23.5	26.1	27.8
2 เลย	LOEI	30.0 23.5	31.2 21.6	32.4 23.2	25.5 22.3	29.8 22.1	32.5 21.2	34.1 21.4	30.8 22.2	26.5	27.3
3 อุดรธานี	UDON THANI	31.2 24.4	31.0 24.4	27.2 25.1	25.5 22.8	31.3 23.4	31.6 23.0	33.5 23.8	30.2 23.8	27.0	27.9
4 สกลนคร	SAKON NAKHON	30.0 24.4	30.4 24.3	25.8 23.1	28.0 22.8	30.2 24.1	31.4 22.7	32.4 24.2	29.7 23.7	26.7	27.6
5 นครพนม	NAKHON PHANOM	28.8 23.7	28.5 23.0	25.1 22.5	26.4 23.0	29.8 22.8	30.9 22.1	30.6 23.8	28.6 23.0	25.8	27.0
6 มุกดาหาร	Mukdahan	29.2 23.6	30.9 23.7	29.0 23.4	27.5 22.5	30.1 22.7	31.3 22.1	31.8 24.1	30.0 23.2	26.6	27.7
7 ขอนแก่น	KHON KAEN	33.0 23.9	31.6 23.7	29.2 24.6	27.5 23.8	32.7 23.2	33.3 23.2	34.0 22.9	31.6 23.6	27.6	28.1
8 โกสุมพิสัย	Kosum Phisai	32.4 23.6	32.2 24.0	29.5 24.2	28.1 23.8	34.3 23.4	33.1 23.2	23.0	31.6 23.6	27.6	..
9 ร้อยเอ็ด	ROI ET	30.4 24.3	31.0 24.0	28.8 23.8	29.5 23.2	31.7 23.5	32.0 23.0	32.5 24.5	30.8 23.8	27.3	28.0
10 ชัยภูมิ	CHAIYAPHUM	33.0 23.5	32.1 23.5	29.1 24.2	29.7 23.5	32.8 22.4	34.0 23.5	34.4 23.5	32.2 23.4	27.8	27.4
11 อุบลราชธานี	UBON RATCHATHANI	30.7 24.3	31.1 23.7	27.7 24.0	29.2 20.7	28.9 22.2	31.8 24.0	30.9 25.1	30.0 23.4	26.7	27.8
12 สุรินทร์	SURIN	30.0 23.0	32.5 22.7	30.4 23.0	31.8 23.0	31.0 21.6	34.0 23.8	33.3 24.2	31.9 23.0	27.5	27.8
13 ท่าตูม	Tha Tum	30.3 24.2	32.2 23.8	29.2 24.1	31.5 23.0	31.1 22.4	33.5 24.3	33.0 24.0	31.5 23.7	27.6	..
14 นางรอง	Nang Rong	31.5 23.3	34.5 22.8	31.5 24.4	33.9 23.7	32.0 23.6	33.7 23.1	24.3	32.9 23.6	28.3	..

สถานี	Station	อุณหภูมิสูงสุดและต่ำสุดเป็นองศา ซ. Max. and Min. Temperature in degree C.							เฉลี่ยสูงสุดต่ำสุด Average Max. Min.	เฉลี่ยในสัปดาห์ Weekly Mean	ค่าปกติประจำเดือน Monthly Normal
		21	22	23	24	25	26	27			
15 นครราชสีมา	NAKHON RATCHASIMA	35.1 23.3	35.2 22.9	31.5 24.0	35.1 23.0	37.3 23.6	36.1 23.8	35.6 23.7	35.1 23.5	29.3	28.1
16 โชคชัย	Chok Chai	30.3 23.7	33.0 22.3	31.3 24.1	32.1 23.3	34.5 23.0	34.6 23.9	23.6	32.6 23.4	28.0	..
ภาคกลาง	**CENTRAL PART**										
1 นครสวรรค์	NAKHON SAWAN	32.6 24.9	31.9 24.5	31.6 25.3	29.8 24.9	31.9 23.9	32.8 24.5	34.8 23.7	32.2 24.5	28.4	28.7
2 ลพบุรี	LOP BURI	31.3 23.8	32.0 23.0	32.7 25.3	32.0 23.5	32.6 24.0	32.5 24.5	32.1 23.2	32.2 23.9	28.1	28.1
3 สุพรรณบุรี	SUPHAN BURI	31.7 24.5	33.5 24.0	35.5 25.0	33.4 25.0	34.0 24.5	33.4 24.5	34.5 23.7	33.7 24.5	29.1	28.7
4 กาญจนบุรี	KANCHANABURI	30.9 23.7	33.8 22.2	35.2 24.2	33.8 23.2	33.8 22.6	32.2 23.7	33.0 21.6	33.2 23.0	28.1	28.4
5 ทองผาภูมิ	Thong Pha Phum	27.4 21.1	29.9 22.5	30.1 22.0	28.9 23.0	26.7 22.5	28.4 22.9	28.8 22.6	28.6 22.4	25.5	..
6 สถานีบินดอนเมือง	Dong Muang Airport	32.7 23.9	33.5 23.1	34.2 25.6	33.9 23.4	34.5 24.1	34.5 25.3	33.9 24.0	33.9 24.2	29.1	28.7
7 พระนคร	PHRA NAKHON	31.5 23.0	33.2 23.6	32.8 23.5	33.7 23.9	32.2 24.8	33.6 25.5	33.1 24.8	32.9 24.2	28.6	28.4
8 ศูนย์วิจัย ฯ บางนา	Bang Na	32.1 24.7	32.6 23.6	32.8 25.0	33.8 23.4	32.7 24.3	34.0 26.4	32.7 24.4	33.0 24.5	28.8	..
ภาคตะวันออก	**EASTERN PART**										
1 ปราจีนบุรี	PRACHIN BURI	30.8 23.4	32.0 24.1	31.8 25.3	32.3 23.9	31.8 24.0	32.5 24.1	30.9 23.1	31.7 24.0	27.9	28.1
2 กบินทร์บุรี	Kabin Buri	31.5 23.8	32.1 23.3	32.1 25.0	32.0 24.3	33.0 23.7	32.6 23.9	22.3	32.2 23.8	28.0	..
3 อรัญประเทศ	Aranyaprathet	31.3 22.5	32.1 23.3	31.5 24.0	31.6 23.7	32.5 23.2	32.4 24.0	31.8 22.5	31.9 23.3	27.6	27.9
4 ชลบุรี	CHON BURI	32.4 25.9	33.6 25.9	33.7 26.3	34.1 23.2	32.5 25.8	32.7 25.5	33.4 26.5	33.2 25.6	29.4	28.2
5 เกาะสีชัง	Ko Si Chang	32.0 27.2	31.8 27.2	32.4 27.3	32.0 26.6	32.6 27.2	32.0 27.3	31.5 27.4	32.0 27.2	29.6	28.6
6 สัตหีบ	Sattahip	33.4 26.5	34.2 26.6	34.3 26.6	30.5 27.3	33.5 26.7	34.8 26.9	34.8 26.4	33.6 26.7	30.2	29.2
7 ระยอง	RAYONG	31.5 27.0	31.8 27.6	31.8 27.5	27.2	31.8	31.5 27.8	25.5	31.7 27.1	29.4	..
8 จันทบุรี	CHANTHABURI	30.7 22.7	31.5 24.4	31.7 24.4	32.2 21.2	31.0 24.5	31.0 24.4	31.5 24.7	31.4 23.8	27.6	27.3
9 คลองใหญ่	Khlong Yai	30.6 21.6	31.1 22.7	30.6 22.5	30.5 21.8	30.8 23.2	30.9 23.2	30.4 23.1	30.7 22.6	26.7	26.7
ภาคใต้	**SOUTHERN PART**										
1 หัวหิน	Hua Hin	32.0 24.6	33.9 25.2	32.2 23.1	35.7 24.4	34.5 24.1	32.2 24.9	35.0 24.5	33.6 24.4	29.0	28.4
2 ประจวบคีรีขันธ์	PRACHUAP KHIRI KHAN	31.7 23.2	30.4 24.3	33.0 23.5	33.7 24.6	32.9 22.2	34.0 23.3	31.0 24.7	32.4 23.7	26.1	27.9
3 ชุมพร	CHUMPHON	32.5 24.2	33.2 23.2	33.0 21.9	32.8 22.5	32.7 21.6	32.5 21.3	32.6 22.9	32.8 22.5	27.7	27.2
4 สุราษฎร์ธานี	SURAT THANI	34.3 22.8	35.2 22.1	34.8 20.6	35.1 20.3	35.4 19.1	35.8 19.8	35.3 18.3	35.1 20.4	27.8	27.8
5 เกาะสมุย	Ko Samui	33.8 25.0	32.7 25.5	33.4 24.1	33.2 23.1	33.3 24.0	33.5 25.5	33.8 24.0	33.4 24.5	29.0	..
6 นครศรีธรรมราช	NAKHON SI THAMMARAT	35.2 21.8	33.4 23.7	34.3 20.6	34.9 21.4	35.1 19.6	34.8 19.9	33.8 20.6	34.5 21.1	27.8	27.9
7 สงขลา	SONGKHLA	33.7 23.4	33.0 22.0	32.8 24.1	34.4 23.4	34.6 22.8	33.2 22.8	32.3 23.5	33.4 23.1	28.3	28.3
8 ปัตตานี	PATTANI	33.8 21.6	33.3 22.1	33.6 22.1	34.2 21.7	34.6 21.2	35.2 22.0	33.4 22.2	34.0 21.8	27.9	27.8
9 นราธิวาส	NARATHIWAT	30.8 21.9	31.5 22.7	32.0 23.2	33.0 22.0	33.3 22.0	32.5 23.5	31.5 23.7	32.1 22.7	27.4	27.3
10 ระนอง	RANONG	31.0 22.8	32.0 21.7	31.9 22.3	31.6 22.8	31.4 21.6	31.4 21.1	32.0 21.6	31.6 22.0	26.8	26.4
11 ภูเก็ต	PHUKET	32.9 23.1	32.0 22.2	32.3 21.0	32.7 21.5	32.9 21.4	32.3 21.2	32.9 21.0	32.6 21.6	27.1	27.5
12 สนามบินภูเก็ต	Phuket Airport	31.5 ..	31.9 23.1	31.9 21.2	32.0 22.7	32.0 23.2	31.2 20.9	31.9 20.7	31.8 22.0	26.9	27.4
13 สนามบินตรัง	Trang Airport	32.2 23.1	34.0 21.5	33.4 20.8	33.2 22.4	32.5 22.0	33.7 21.8	33.9 21.4	33.3 21.9	27.6	27.2

แก้ไขเพิ่มเติมรายงานอากาศประจำสัปดาห์ฉบับที่ ๓๔/๒๕๑๕ เนื่องจากได้รับรายงานภายหลัง

Correction in weekly weather report No. 34/1972 for late report rainfall data

สถานีฝน	Station	วันที่และจำนวนน้ำฝนเป็นมิลลิเมตร Date and amount of rainfall in millimeters							ฝนรวม มม. Total rainfall mm.	ฝนรวมตั้งแต่ ๑ มกราคม Accumulative rainfall since January	
		สิงหาคม August								ปริมาณ มม. Amount mm.	สูงหรือต่ำปกติ Above or below Normal
		14	15	16	17	18	19	20			
	ภาคเหนือ NORTHERN PART										
2	แม่สาย Mae Sai							38.0	112.0	943.1	-114.2
3	เชียงแสน Chiang Saen							73.0	162.0	1184.9	+176.9
4	เชียงของ Chiang Khong							65.6	133.5	949.2	- 70.4
5	แม่จัน Mae Chan							48.3	48.3	..	..
6	แม่สรวย Mae Suai							78.8	174.8	863.3	+ 88.7
7	เทิง Thoeng							25.0	285.2	1181.6	+144.9
8	เชียงคำ Chiang Kham						8.8	5.7	166.8	1018.0	+171.7
10	พาน Phan							31.4	85.4	765.3	+ 31.2
11	แม่ใจ Mae Chai							11.6	45.8	895.2	+ 59.9
12	พะเยา Phayao							3.5	29.8	521.9	- 99.3
13	ภูน Chun							2.9	86.3	923.9	- 23.6
15	ปาย Pai							13.0	30.0	493.7	-302.6
16	ขุนยวม Khun Yuam							35.0	165.0	743.7	- 11.5
20	ฝาง Fang							15.7	87.5	618.6	-142.8
23	แม่แตง Mae Taeng							6.7	35.2	537.3	-180.1
24	แม่ริม Mae Rim							20.5	51.7	602.1	- 33.4
25	สันทราย San Sai							3.6	44.3	591.9	-101.0
26	ดอยสะเก็ด Doi Saket							70.1	104.7	623.4	- 26.8
28	หางดง Hang Dong							6.0	48.6	473.4	-134.8
29	สารภี Saraphi						40.5		51.0	356.6	..
30	สันป่าตอง San Pa Tong							10.5	97.2	435.5	-126.4
31	จอมทอง Chom Thong							15.5	54.3	357.1	-118.5
32	ฮอด Hot							16.5	69.4	600.3	+ 24.3
33	ลำพูน LAMPHUN						36.3	7.1	49.4	438.2	- 67.6
34	ป่าซาง Pa Sang							8.4	35.8	361.8	-170.1
38	แจ่มหม Chae Hom						24.6	17.3	90.4	516.5	- 28.0
48	ทุ่งช้าง Thung Chang							13.2	241.5	..	..
49	เชียงกลาง Chiang Klang							14.0	263.9	904.6	..
53	นานอย Na Noi					12.2	12.5		36.5	597.4	+ 27.7
55	ฟากท่า Fak Tha							27.0	64.0	544.2	-195.7
56	น้ำปาด Nam Pat							30.0	47.9	571.3	-170.7
57	สนามบินอุตรดิตถ์ Uttaradit Airport*						4.2	5.2	26.8	516.0	..
59	ลับแล Laplae							10.0	32.8	796.0	- 72.8
65	สุโขทัย SUKHOTHAI							4.7	5.8	309.4	-287.7
68	กงไกรลาศ Kong Krailat						20.0	6.2	26.2	279.7	-452.3
72	พรหมพิราม Phrom Phiram							5.8	23.6	..	..
73	วังทอง Wang Thong							3.6	60.0	687.9	-140.5

สถานีฝน	Station	วันที่และจำนวนน้ำฝนเป็นมิลลิเมตร Date and amount of rainfall in millimeters							ฝนรวม มม. Total rainfall mm.	ฝนรวมตั้งแต่ 1 มกราคม Accumulative rainfall since 1 January	
		สิงหาคม August								ปริมาณ มม. Amount mm.	สูงต่ำกว่าปกติ Above or below Normal
		14	15	16	17	18	19	20			
75 กำแพงเพชร	KAMPHAENG PHET							4.8	22.2	356.8	-290.7
84 เพชรบูรณ์	PHETCHABUN*									692.7	- 72.3
86 หล่มสัก	Lom Sak*							0.6	24.8	551.0	-101.2
ภาคตะวันออกเฉียงเหนือ	NORTHEASTERN PART										
7 ศรีเชียงใหม่	Si Chiang Mai						47.5	27.0	108.9	1214.1	- 48.0
8 ท่าบ่อ	Tha Bo							8.1	17.0	1057.5	+ 14.0
9 โพนพิสัย	Phon Phisai							4.0	75.6	1037.4	-217.9
10 บึงกาฬ	Bung Kan							35.9	130.2	2453.5	+633.0
11 เซกา	Seka							39.3	80.3	1057.6	-313.2
14 กุมภวาปี	Kumphawapi							3.3	14.5	563.9	-168.4
15 หนองหาร	Nong Han							24.0	63.9	806.0	- 40.8
19 สว่างแดนดิน	Sawang Daen Din							32.0	88.9	969.4	-163.2
22 บ้านแพง	Ban Phaeng							34.4	206.2	1927.0	-131.3
23 ท่าอุเทน	Tha Uthen							4.5	86.3	1363.2	-229.0
24 นาแก	Na Kae							9.2	35.4	966.0	- 86.9
25 ธาตุพนม	That Phanom							13.7	36.0	1052.6	-173.1
35 อาจสามารถ	At Samat							10.5	10.5	835.7	+ 38.3
43 โกสุมพิสัย	Kosum Phisai*									919.4	+ 89.3
72 โชคชัย	Chok Chai*									522.3	- 50.2
78 นางรอง	Nang Rong*									831.4	+133.0
81 ท่าตูม	Tha Tum*									1057.1	+333.1
82 ศีขรภูมิ	Sikhoraphum							27.0	44.0	545.8	-263.4
85 ศรีสะเกษ	SI SA KET							10.5	10.5	625.9	-252.4
86 ราษีไศล	Rasi Salai							6.7	24.3	708.4	- 65.4
ภาคกลาง	CENTRAL PART										
19 สิงห์บุรี	SING BURI							2.1	9.9	327.0	-296.3
21 บางระจัน	Bang Rachan							4.8	12.6	409.6	
24 บ้านหมี่	Ban Mi							9.4	12.4	..	
25 บ้วชุม	Bua Chum*							5.9	26.6	517.3	
28 โคกสำโรง	Khok Samrong							7.1	14.1	288.6	
43 สระบุรี	SARABURI							14.6	14.6	1033.1	+117.9
46 เสาไห้	Sao Hai							3.7	9.7	464.0	
47 แก่งคอย	Kaeng Khoi							4.6	26.0	493.0	
50 ท่าเรือ	Tha Rua							7.8	8.3	455.6	
56 ปทุมธานี	PATHUM THANI							38.2	38.8	402.7	-439.0
57 หนองเสือ	Nong Sua							22.2	22.2	..	
58 ธัญบุรี	Thanyaburi							14.9	14.9	596.4	
59 รังสิต	Rangsit							15.6	17.2	586.3	
61 นนทบุรี	NONTHABURI							18.9	30.0	543.4	
62 บางบัวทอง	Bang Bua Thong					5.3		17.5	28.9	584.8	

สถานีฝน	Station	วันที่และจำนวนน้ำฝนเป็นมิลลิเมตร Date and amount of rainfall in millimeters สิงหาคม August 14	15	16	17	18	19	20	ฝนรวม มม. Total rainfall mm.	ฝนรวมตั้งแต่ 1 มกราคม Accumulative rainfall since 1 January ปริมาณ มม. Amount mm.	สูงต่ำ ปกติ Above or below Normal
68 สนามบินดอนเมือง	Don Muang Airport*									553.2	-295.0
70 มินบุรี	Min Buri							17.1	24.4	..	
71 ลาดกระบัง	Lat Krabang					18.3		16.4	34.7	..	
81 นครปฐม	NAKHON PATHOM							5.7	29.1	375.3	-303.4
83 นครชัยศรี	Nakhon Chaisi							14.7	66.5	582.2	
89 สมุทรสงคราม	SAMUT SONGKHRAM							2.8	32.7	686.6	+161.8
90 บางคณที	Bang Khonthi							3.6	9.6	462.4	
91 อัมพวา	Amphawa							9.0	29.4	639.0	
92 สมุทรสาคร	SAMUT SAKHON							5.7	29.5	487.0	-257.8
ภาคตะวันออก	EASTERN PART										
1 นครนายก	NAKHON NAYOK							38.3	38.3	1034.1	-250.2
2 บานนา	Ban Na							31.2	54.6	682.0	
3 ปากพลี	Pak Phli							7.9	48.2	1148.6	
4 องครักษ์	Ongkharak							12.5	340.0	996.1	
6 ประจันตคาม	Prachantakham							15.0	66.8	..	
7 บานสราง	Bang Sang							20.1	27.6	904.9	
9 กบินทร์บุรี	Kabin Buri*							3.1	42.2	808.4	
10 สระแก้ว	Sa Kaeo							8.5	68.5	1002.3	
11 วัฒนานคร	Watthana Nakhon							12.0	41.3	978.7	
12 อรัญประเทศ	Aranyaprathet*									948.8	- 27.9
15 ชลบุรี	CHON BURI*									455.6	
21 ระยอง	RAYONG*							21.5	37.5	443.8	-254.9
23 แกลง	Klaeng							10.9	16.9	660.4	
24 จันทบุรี	CHANTHABURI*									1092.6	-789.2
25 ทาใหม่	Tha Mai							13.2	27.0	..	
26 มะขาม	Makham							20.6	61.2	..	
27 ตราด	TRAT							44.1	118.5	1895.5	-400.9
28 เขาสมิง	Khao Saming							20.1	101.1	1334.7	
29 แหลมงอบ	Laem Ngop						1.3	20.9	33.5	1822.2	
30 คลองใหญ่	Khlong Yai*									2358.3	-376.7
ภาคใต้	SOUTHERN PART										
23 ฉวาง	Chawang							22.6	73.4	708.5	
24 ทุ่งสง	Thung Song							10.2	10.2	675.1	
34 สะเดา	Sadao							4.3	45.8	454.1	
36 หนองจิก	Nong Chik							51.0	110.3	..	
37 ยะหริ่ง	Yaring							30.0	74.2	..	
39 โคกโพธิ์	Khok Pho							23.4	23.4	..	
40 ปานาเระ	Panare							17.5	44.9	..	
41 ยะลา	YALA							46.1	86.5	716.0	
42 ยะหา	Yaha							25.5	61.4	524.5	

สถานีฝน Station	วันที่และจำนวนน้ำฝนเป็นมิลลิเมตร Date and amount of rainfall in millimetres							ฝนรวม mm. Total rainfall mm.	ฝนรวมตั้งแต่ 1 มกราคม Accumulative rainfall since 1 January	
	สิงหาคม August								ปริมาณ mm. Amount mm.	สูงต่ำกว่าปกติ Above or below Normal
	14	15	16	17	18	19	20			
43 รามัน Raman							60.7	65.2	666.2	
44 บันนังสตา Bannang Satar							7.8	51.9	482.4	
45 เบตง Betong							15.9	23.1	840.6	
48 ระแงะ Rangae							8.0	8.0	..	
49 ตากใบ Tak Bai							4.0	56.8	..	
50 สุไหงโกลก Sungai Kolok							9.2	57.4	1340.5	
56 ทายเหมือง Thai Muang							19.1	33.3	1350.9	
58 ทับปุด Thap Put							11.1	48.8	1536.4	
60 สนามบินภูเก็ต Phuket Airport							6.2	6.1	996.7	
63 คลองทอม Khlong Tom							2.4	46.8	1108.6	
69 สตูล SATUN							1.2	30.4	632.8	-570.6

กรมอุตุนิยมวิทยา สำนักนายกรัฐมนตรี

รายงานอากาศประจำสัปดาห์ ระหว่างวันที่ ๒๘ สิงหาคม – ๓ กันยายน ๒๕๑๕

และ

การคาดหมายลักษณะอากาศ ระหว่างวันที่ ๔ – ๑๐ กันยายน ๒๕๑๕

ฉบับที่ ๓๖/๒๕๑๕

นาวาเอก ดร. เจริญ เจริญรัชต์ภาคย์

อธิบดีกรมอุตุนิยมวิทยา

METEOROLOGICAL DEPARTMENT

OFFICE OF THE PRIME MINISTER

BANGKOK, THAILAND

WEEKLY WEATHER REPORT

DURING THE PERIOD 28 AUGUST – 3 SEPTEMBER 1972

AND

WEATHER OUTLOOK

DURING 4 – 10 SEPTEMBER

ATMOSPHERIC SC
LIBRARY
SEP 18 197
N.O.A.A.
U. S. Dept. of Comm

No. 36/1972

Charoen Charoen-rajapark

Captain, R.T.N.

Director – General

การคาดหมายอากาศใน ๗ วันข้างหน้า

ตั้งแต่วันที่ ๔ — ๑๐ กันยายน ๒๕๑๕

ลักษณะทั่วไป

ร่องความกดอากาศต่ำพาดผ่านภาคเหนือและภาคตะวันออกเฉียงเหนือของประเทศไทย และมีพายุไซโคลน "เอลซี่" ซึ่งมีศูนย์กลางอยู่ห่างฝั่งเวียดนามใต้ กำลังเคลื่อนตัวช้า ๆ ขนานชายฝั่งทะเล

ภาคเหนือ ภาคตะวันออกเฉียงเหนือ	ตลอดสัปดาห์จะมีฝนเกือบทั่วไป ที่มีฝนตกหนักเป็นแห่ง ๆ
ภาคกลาง ภาคตะวันออก ด้านใน ฝั่งตะวันออก	จะมีฝนเกือบทั่วไป โดยเฉพาะตั้งแต่ กลางสัปดาห์เป็นต้นไป
ด้านใน ฝั่งตะวันตก	ตลอดสัปดาห์จะมีฝนเป็นแห่ง ๆ
ภาคใต้ฝั่งตะวันตก	ตลอดสัปดาห์จะมีฝนทั่วไป
กรุงเทพมหานครและธนบุรี	จะมีฝนเกือบทั่วไป โดยเฉพาะตั้งแต่ กลางสัปดาห์เป็นต้นไป

กรมอุตุนิยมวิทยา

๔ ก.ย. ๑๕

Weather outlook for the period 4 - 10 September 1972

General Situation

The low pressure trough extends across the Northern and Northeastern parts of Thailand. A tropical storm "ELSIE" is centered over the South Vietnam coast and moving slowly westward.

Northern part Northeastern part	Throughout the week, almost widespread rainshowers or thundershowers with isolated heavy falls.
Central part Eastern part Gulf of Thailand east coast	Almost widespread rainshowers or thundershowers particularly from the middle period of the week.
Gulf of Thailand east coast	Throughout the week, isolated showers or thundershowers.
Southern Thailand west coast	Throughout the week, widespread rainshowers.
Bangkok & Thonburi	Almost widespread rainshowers or thundershowers particularly from the middle period of the week.

Meteorological Department
4 September 1972

สรุปลักษณะอากาศทั่วไปในรอบสัปดาห์

ตั้งแต่วันที่ ๒๘ สิงหาคม – ๓ กันยายน ๒๕๑๕

๑. ในครึ่งแรกของสัปดาห์ ร่องความกดอากาศต่ำได้พาดผ่านบริเวณตอนเหนือสุดของประเทศไทย กับมีพายุโซนร้อน "โคร่า" ในทะเลจีนใต้ ได้ทวีกำลังแรงขึ้นเป็นพายุไต้ฝุ่นในวันแรกของสัปดาห์ เคลื่อนตัวไปทางตะวันตกค่อนไปทางเหนือเล็กน้อยผ่านเกาะไหหลำ และขึ้นฝั่งทางด้านตะวันออกของเวียดนาม แถบบริเวณเมืองฮานอย แล้วสลายตัวไปในบริเวณประเทศพม่า ในครึ่งหลังของสัปดาห์ ร่องความกดอากาศต่ำได้เลื่อนลงมาพาดผ่านบริเวณภาคเหนือและภาคตะวันออกเฉียงเหนือ เข้าสู่พายุโซนร้อน "เอลซี" ในทะเลจีนใต้ ซึ่งได้ทวีกำลังแรงขึ้นเป็นพายุไต้ฝุ่น และเคลื่อนตัวไปทางตะวันตกค่อนไปทางเหนือเล็กน้อย ขณะนี้ (คืนวันอาทิตย์ที่ ๓ กันยายน) มีศูนย์กลางอยู่แถบบริเวณเมืองกวางตรี และเคลื่อนตัวไปทางตะวันตกช้า ๆ

ในระหว่างสัปดาห์ ปรากฏว่ามีฝนเล็กน้อยถึงปานกลางเกือบทั่วไป กับมีฝนตกหนักถึงหนักมากเป็นบางแห่งในบริเวณเกือบทุกภาคของประเทศไทยในระยะครึ่งกลางสัปดาห์ ส่วนในระยะครึ่งต้นและครึ่งปลายสัปดาห์ ปริมาณฝนได้ลดน้อยลง เว้นแต่ในบริเวณภาคตะวันออกเฉียงเหนือ มีฝนตกเกือบตลอดสัปดาห์

๒. ในระหว่างสัปดาห์ รายงานฝนสูงสุดในภาคต่าง ๆ ของประเทศไทยมีดังนี้.–

ภาคเหนือ	๖๓.๔ มม.	ที่ อ.หนองไผ่	จ.เพชรบูรณ์	เมื่อวันที่ ๓๐ ส.ค.
ภาคตะวันออกเฉียงเหนือ	๑๓๐.๑ "	ที่ อ.อาจสามารถ	จ.ร้อยเอ็ด	" ๒๙ "
ภาคกลาง	๗๗.๒ "	ที่ อ.เมือง	จ.นครปฐม	" ๓๐ "
ภาคตะวันออก	๗๐.๖ "	ที่ อ.คลองใหญ่	จ.ตราด	" ๒๘ "
ภาคใต้	๖๙.๕ "	ที่ อ.ตะกั่วป่า	จ.ระนอง	" ๓๑ "

กรมอุตุนิยมวิทยา

๔ ก.ย. ๑๕

General Situation

Period 28 August – 3 September 1972

1. In the first half of the week, a low pressure trough lay across the extreme north of Thailand. The tropical storm "CORA" from the South China Sea, increased in strength to become Typhoon in the first day of the week and moved westnorthwestwardly through Hainan. This storm landed the east of Vietnam in the vicinity of Hanoi and eventually dissipated in Burma. During the second half, the low pressure trough moved downward to extend across the northern and northeastern parts of Thailand towards the tropical storm "ELSIE" which had formed in the South China Sea. It was upgraded to be a typhoon and moved westnorthwestward, At 0100 hour Sunday night (3 September) its centre is located at the vicinity of Quang-Tri and moves westward slowly.

Almost widespread light to moderate rains and thundershowers with local heavy to very heavy falls occurred in most parts of the Country in the middle period of the week. A decrease in the amount of rainfall was experienced during the beginning and weekend periods of the week, except in the northeastern part of Thailand where dense distribution of rainfall was observed almost throughout the week.

2. During the week the highest rainfall in the various parts of Thailand were as follows:-

Northern Part	63.4 mm.	at Nong Phai	on 30	August
Northeastern Part	130.1 "	at At Samat	" 29	"
Central Part	77.2 "	at Nakhon Pathom	" 30	"
Eastern Part	70.6 "	at Khlong Yai	" 28	"
Southern Part	69.5 "	at Takua Pa	" 31	"

Meteorological Department

4 September 1972

ข่าวอากาศเพื่อการเกษตรประจำสัปดาห์

เมื่อวันที่ ๒๘ สิงหาคม - ๓ กันยายน มีลักษณะอากาศซึ่งพอสรุปได้ดังต่อไปนี้ะ-

ในครึ่งแรกของสัปดาห์ ร่องความกดอากาศต่ำได้พาดผ่านบริเวณตอนเหนือสุดของประเทศไทย กับมีพายุโซนร้อน "โคร่า" ในทะเลจีนใต้หวีกำลังแรงขึ้นเป็นพายุไต้ฝุ่นในวันแรกของสัปดาห์ เคลื่อนตัวไปทางตะวันตกค่อนไปทางเหนือเล็กน้อยผ่านเกาะไหหลำและขึ้นฝั่งทางด้านตะวันออกของเวียดนามแถบริเวณเมืองฮานอย แล้วสลายตัวไปในบริเวณประเทศพม่า

ในครึ่งหลังของสัปดาห์ ร่องความกดอากาศต่ำได้เลื่อนลงมาพาดอยู่บริเวณภาคเหนือและภาคตะวันออกเฉียงเหนือ เข้าสู่พายุโซนร้อน "เอลซี่" ในทะเลจีนใต้ซึ่งได้หวีกำลังแรงขึ้นเป็นพายุไต้ฝุ่นและเคลื่อนตัวไปทางตะวันตกค่อนไปทางเหนือเล็กน้อย เมื่อคืนวันอาทิตย์ที่ ๓ ก.ย. มีศูนย์กลางอยู่แถบริเวณเมืองกวางตรี และเคลื่อนตัวไปทางทิศตะวันตกช้า ๆ

ในระหว่างสัปดาห์ปรากฏว่ามีฝนเล็กน้อยถึงปานกลางเกือบทั่วไปกับมีฝนตกหนักถึงหนักมากเป็นบางแห่งในบริเวณเกือบทุกภาคของประเทศในระยะตอนกลางสัปดาห์ ส่วนในระยะตอนต้นและตอนปลายสัปดาห์ปริมาณฝนได้ลดน้อยลง เว้นแต่ในบริเวณภาคตะวันออกเฉียงเหนือมีฝนดีเกือบตลอดสัปดาห์.

ข้อควรระวัง

เนื่องจากพายุโซนร้อน "เอลซี่" กำลังเคลื่อนตัวจากชายฝั่งเวียดนามใต้มาทางทิศตะวันตกอย่างช้า ๆ ตามร่องความกดอากาศต่ำซึ่งพาดผ่านภาคเหนือและภาคตะวันออกเฉียงเหนือของประเทศไทย อันจะเป็นเหตุให้ในสัปดาห์นี้บริเวณประเทศไทยตอนบนมีฝนหรือฝนฟ้าคะนองเกือบทั่วไป กับจะมีฝนตกหนักเป็นแห่ง ๆ ในภาคเหนือและภาคตะวันออกเฉียงเหนือ ดังนั้นกสิกรควรระมัดระวังความเสียหายจากฝนตกหนักไว้ด้วย สำหรับภาคใต้จะมีฝนหนาแน่นตลอดสัปดาห์โดยเฉพาะทางฝั่งตะวันตก.

กองอากาศเกษตร กรมอุตุนิยมวิทยา

๔ กันยายน ๒๕๑๕

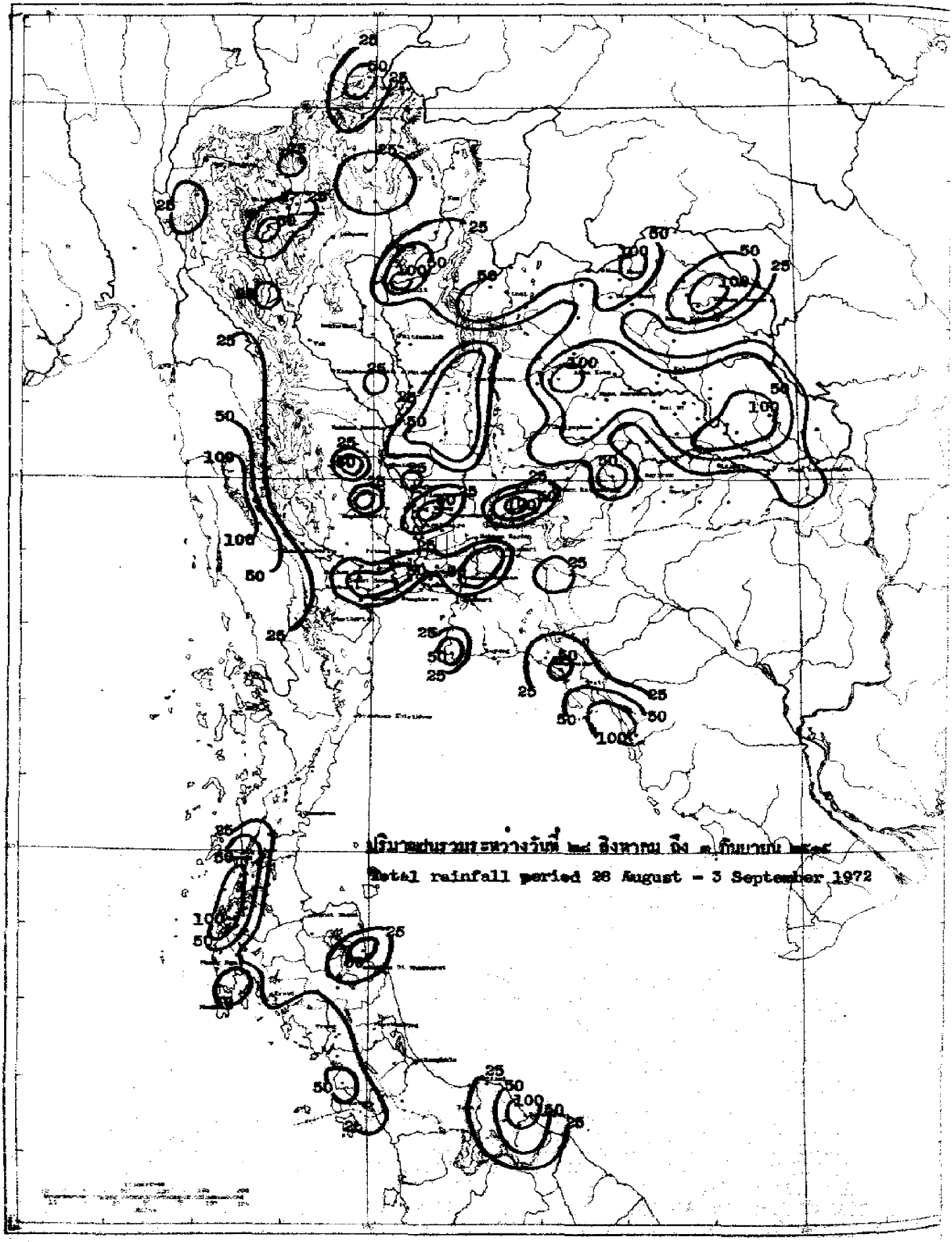
ปริมาณฝนรวมระหว่างวันที่ ๒๘ สิงหาคม ถึง ๓ กันยายน ๒๕๑๕
Total rainfall period 28 August - 3 September 1972

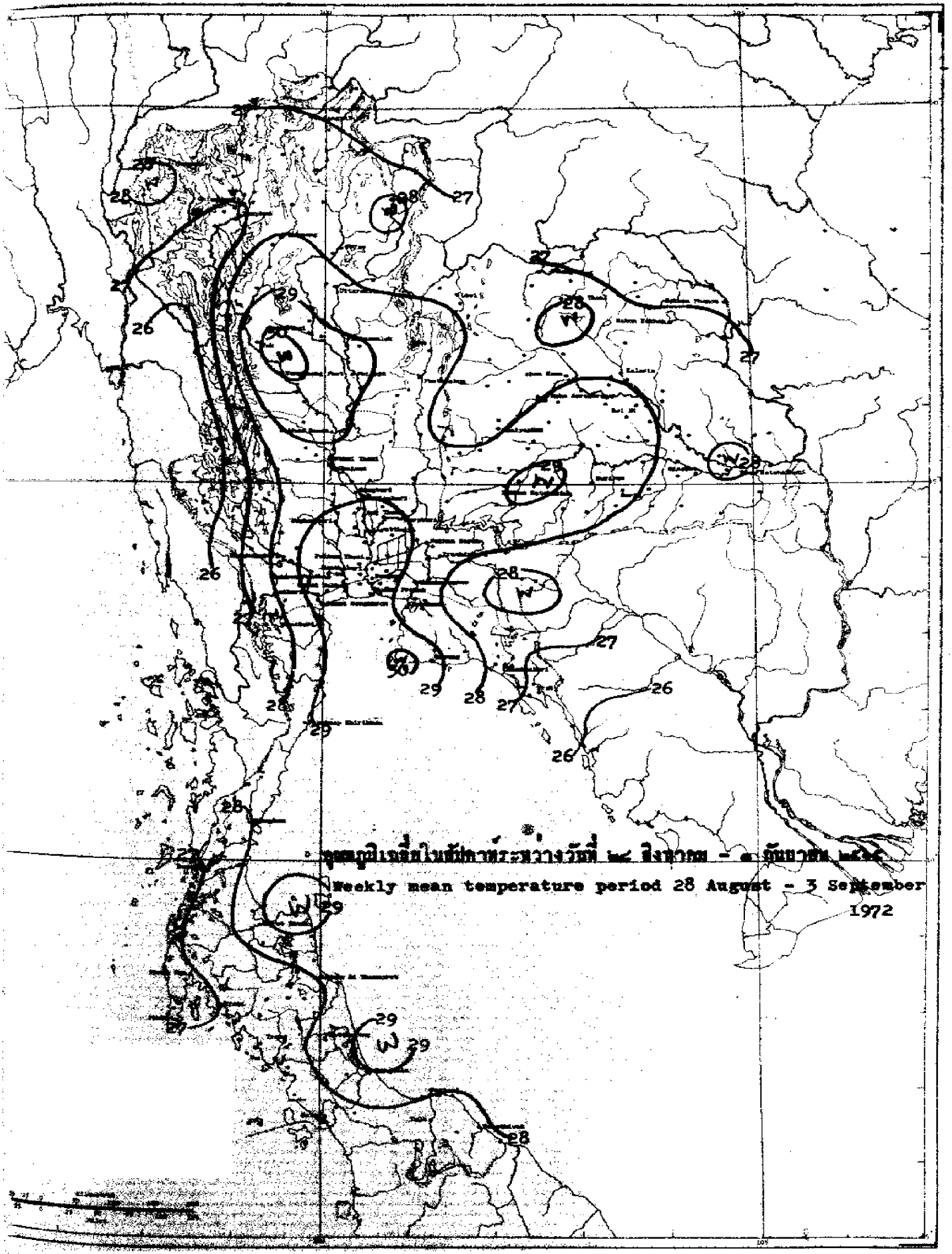

อุณหภูมิเฉลี่ยในสัปดาห์ระหว่างวันที่ ๒๘ สิงหาคม - ๓ กันยายน ๒๕๑๕

Weekly mean temperature period 28 August - 3 September 1972

สถานีฝน	Station	วันที่และจำนวนน้ำฝนเป็นมิลลิเมตร Date and amount of rainfall in millimetre							ฝนรวม มม. Total rainfall mm.	ฝนรวมตั้งแต่ 1 มกราคม Accumulative rainfall since 1 January	
		สิงหาคม August				กันยายน September				ปริมาณ มม. Amount mm.	สูงหรือต่ำกว่าปกติ Above or below Normal
		28	29	30	31	1	2	3			
	ภาคเหนือ NORTHERN PART										
1	**เชียงราย** CHIANG RAI*		1.7	5.0	18.9	T	3.5	T	29.1	1220.9	-102.5
2	แม่สาย Mae Sai					72.9			72.0	1132.1	- 78.6
3	เชียงแสน Chiang Saen		9.7	11.5					21.2	1334.1	+178.0
4	เชียงของ Chiang Khong		9.6	11.0					20.6	1090.6	- 94.3
5	แม่จัน Mae Chan			30.0					30.0	..	..
6	แม่สรวย Mae Suai			12.4	7.9				20.3	1016.5	+ 79.3
7	เทิง Thoeng			5.7					5.7	1287.2	+ 20.5
8	เชียงคำ Chiang Kham			5.5					5.5	1135.4	+135.3
9	เวียงป่าเป้า Wiang Pa Pao			5.8					5.8	..	..
10	พาน Phan			16.7	17.9				34.6	854.9	- 36.5
11	แม่ใจ Mae Chai		2.5	22.7	1.2				26.4	998.4	+ 97.0
12	พะเยา Phayao			18.1	12.2				30.3	623.7	- 78.6
13	ชุน Chun			5.8	12.3		19.4		37.5	1061.0	- 34.9
14	**แม่ฮ่องสอน** MAE HONG SON*		T	0.6	0.3	4.9		0.2	6.0	844.6	- 39.8
15	ปาย Pai								0.0	580.7	-459.5
16	ขุนยวม Khun Yuam			10.0	30.0				40.0	900.2	+ 29.0
17	แม่ลาน้อย Mae La Noi								0.0	436.0	..
18	แม่สะเรียง Mae Sariang*	0.3			0.8	0.3	T		1.4	718.4	-184.7
19	**เชียงใหม่** CHIANG MAI*			4.0	27.5				31.5	658.1	-165.9
20	ฝาง Fang				8.1				8.1	688.6	-223.5
21	แม่อาย Mae Ai			7.6					7.6	..	..
22	เชียงดาว Chiang Dao	..	..	..	..	..	..	..	..	..	..
23	แม่แตง Mae Taeng			5.6	25.5				31.1	617.8	-230.6
24	แม่ริม Mae Rim			7.4	2.9		3.6		13.9	693.4	- 74.2
25	สันทราย San Sai			26.8	8.6				35.4	678.3	-145.9
26	ดอยสะเก็ด Doi Saket			28.0					28.0	703.1	-102.4
27	สันกำแพง San Kamphaeng		3.1	6.2					9.3	..	..
28	หางดง Hang Dong				12.4				12.4	548.2	-176.7
29	สารภี Saraphi								0.0	417.9	..
30	สันป่าตอง San Pa Tong				53.5				53.5	540.5	-116.0
31	จอมทอง* Chom Thong				29.0				29.0	592.8	-161.0
32	ฮอด Hot			1.5	1.6	8.5			11.6	612.6	- 47.6
33	**ลำพูน** LAMPHUN			1.6					1.6	492.5	-130.6
34	ป่าซาง Pa Sang			6.0		13.0			19.0	415.5	-202.9
35	ลี้ Li			8.7	1.7				10.4	598.2	-162.3
36	**ลำปาง** LAMPANG*			0.8	0.6	2.2			3.6	662.5	- 34.3
37	งาว Ngao	..	..	..	..	..	..	..	..	..	..
38	แจ้ห่ม Chae Hom			22.4	16.9				39.3	637.1	- 31.5
39	เกาะคา Ko Kha			16.3	6.4				22.7	745.5	+ 25.2
40	สบปราบ Sop Prap			4.4	2.0	8.5			14.9	501.8	-169.8

สถานีฝน	Station	วันที่และจำนวนน้ำฝนเป็นมิลลิเมตร Date and amount of rainfall in millimeters							ฝนรวม มม. Total rainfall mm.	ฝนรวมตั้งแต่ 1 มกราคม Accumulative rainfall since 1 January	
		สิงหาคม August				กันยายน September				ปริมาณ มม. Amount mm.	สูงต่ำกว่าปกติ Above or below Normal
		28	29	30	31	1	2	3			
41 เถิน	Thoen			8.4	7.2	T			15.6	309.4	-293.4
42 แม่พริก	Mae Phrik				14.3				14.3	290.3	-232.9
43 แพร่	PHRAE*			4.7	2.7	3.3			10.7	622.9	-141.3
44 สอง	Song				36.4				36.4	800.9	-143.0
45 ซุงเม่น	Sung Men	..	..	..	..	..	..	..	..	..	..
46 เด่นชัย	Den Chai			5.5					5.5	619.2	-274.2
47 น่าน	NAN*			11.6	0.4	11.8			23.8	928.6	- 23.0
48 ทุ่งช้าง	Thung Chang			14.6					14.6	..	..
49 เชียงกลาง	Chiang Klang			10.5					10.5	1041.3	..
50 ท่าวังผา	Tha Wang Pha*			T		4.6			4.6	1380.9	+164.4
51 ปัว	Pua	..	..	..	..	..	..	..	..	..	..
52 สา	Sa			31.0					31.0	685.2	-176.6
53 นาน้อย	Na Noi			11.2					11.2	647.0	- 40.4
54 อุตรดิตถ์	UTTARADIT*			18.6	3.1				21.7	836.2	-130.2
55 ฟากท่า	Fak Tha								0.0	565.1	-301.2
56 น้ำปาด	Nam Pat			5.3	7.0				12.3	616.3	-263.6
57 สนามบินอุตรดิตถ์	Uttaradit Airport*			34.1	16.1				50.2	610.9	-517.3
58 ท่าปลา	Tha Pla			21.2	11.6	T			32.8	372.1	-513.4
59 ลับแล	Laplae			2.3					2.3	902.1	-131.7
60 ตาก	TAK*		0.3		0.7	T			1.0	402.4	-152.5
61 เขื่อนภูมิพล	Bhumibol Dam*			27.1	1.0	T			28.1	388.2	-130.2
62 บ้านตาก	Ban Tak	..	..	..	..	..	..	..	..	..	..
63 แม่ระมาด	Mae Ramat	..	..	..	..	..	..	..	..	..	..
64 แม่สอด	Mae Sot*	31.9	3.0	0.9	5.3				41.1	1544.6	+354.2
65 สุโขทัย	SUKHOTHAI			9.0	0.3	4.7			14.0	330.9	-346.3
66 ทุ่งเสลี่ยม	Thung Saliam				10.3	5.6			15.9	319.8	-387.9
67 สวรรคโลก	Sawankhalok	..	..	..	..	..	..	..	..	..	..
68 กงไกรลาศ	Kong Krailat	7.6				0.5			8.1	323.9	-618.1
69 บ้านด่านลานหอย	Ban Dan Lan Hoi	..	..	..	..	..	..	..	..	..	..
70 พิษณุโลก	PHITSANULOK*	0.7			0.4	6.4			7.5	746.3	-176.3
71 นครไทย	Nakhon Thai	..	..	..	..	..	..	..	..	..	..
72 พรหมพิราม	Phrom Phiram			1.2	6.4				7.6	..	..
73 วังทอง	Wang Thong				0.5	1.9			2.4	743.3	-213.4
74 บางกระทุ่ม	Bang Krathum			5.0	0.3	8.3			13.6	563.1	-392.9
75 กำแพงเพชร	KAMPHAENG PHET								0.0	370.1	-393.7
76 พรานกระต่าย	Phan Kratai			8.5					8.5	371.7	-466.9
77 คลองขลุง	Khlong Khlung	..	..	..	..	..	..	..	..	..	..
78 ขาณุวรลักษบุรี	Khanu Woralaksaburi		14.3						14.3	679.3	-145.4
79 พิจิตร	PHICHIT			0.7	4.7				5.4	465.0	-583.2
80 สามง่าม	Sam Ngam			7.0		22.0			29.0	..	..
81 ตะพานหิน	Taphan Hin	8.4							8.4	584.1	-266.6

สถานีฝน	Station	วันที่และจำนวนน้ำฝนเป็นมิลลิเมตร Date and amount of rainfall in millimeters							ฝนรวม มม. Total rainfall mm.	ฝนรวมตั้งแต่ 1 มกราคม Accumulative rainfall since 1 January	
		สิงหาคม August				กันยายน September				ปริมาณ มม. Amount mm.	สูงต่ำกว่าปกติ Above or below Normal
		28	29	30	31	1	2	3			
82 บางมูลนาค	Bang Mun Nak		30.2						30.2	743.4	- 26.4
83 โพทะเล	Pho Thale	..	..	..	..	..	..	..	..	..	..
84 **เพชรบูรณ์**	**PHETCHABUN***		2.6	16.1	30.6				49.3	758.0	-110.1
85 หล่มเก่า	Lom Kao				8.1				8.1	489.8	-279.5
86 หล่มสัก	Lom Sak*			46.1	33.5	9.7	4.0		93.3	668.9	- 44.0
87 ชนแดน	Chon Daen		0.2	43.7	4.7	17.7			66.3	968.0	+ 96.3
88 หนองไผ่	Nong Phai			63.4	2.1				65.5	861.5	- 51.7
89 วิเชียรบุรี	Wichian Buri*	10.9		60.8	T				71.7	655.4	-198.4
ภาคตะวันออกเฉียงเหนือ	**NORTHEASTERN PART**										
1 **เลย**	**LOEI***			39.2	48.3	0.3	8.5	0.5	96.8	632.6	-222.2
2 เชียงคาน	Chiang Khan			62.3	5.1				67.4	657.2	-282.5
3 ท่าลี่	Tha Li	..	..	..	..	..	..	..	..	478.8	-137.9
4 ด่านซ้าย	Dan Sai			16.7	36.3	9.2			62.2	920.1	+144.2
5 วังสะพุง	Wang Saphung		17.4	25.4	15.3		4.0		52.1	..	..
6 **หนองคาย**	**NONG KHAI***	15.3	26.0	19.5	2.3	0.6	2.6		66.3	1123.4	-142.9
7 ศรีเชียงใหม่	Si Chiang Mai	3.1	51.3	35.3	6.3				96.0	1369.9	- 6.0
8 ท่าบ่อ	Tha Bo		6.7	23.0	5.1		0.6		35.4	1142.3	- 30.3
9 โพนพิสัย	Phon Phisai		5.2	19.7	32.5		57.3		114.7	1264.6	-160.8
10 บึงกาฬ	Bung Kan	6.2	3.9	11.6	1.9				23.8	2541.0	+473.0
11 เซกา	Seka	21.2	21.5						42.7	1162.0	-224.4
12 **อุดรธานี**	**UDON THANI***		22.7	35.5	17.1				75.3	805.3	-317.6
13 เพ็ญ	Phen	13.8		26.8	10.8				51.4	875.1	-140.0
14 กุมภวาปี	Kumphawapi	27.7	28.4	7.1					63.2	668.8	-161.8
15 หนองหาน	Nong Han	3.0			2.2				5.2	901.2	- 65.6
16 หนองบัวลำภู	Nong Bua Lam Phu		25.1		20.7	..			45.8	..	..
17 **สกลนคร**	**SAKON NAKHON***	7.8	0.4	0.2	T	13.3	2.7		24.4	990.0	-141.5
18 วานรนิวาส	Wanon Niwat	10.2	31.7	2.1	10.5				54.5	1175.3	-209.8
19 สว่างแดนดิน	Sawang Daen Din	2.2	52.5		4.2		10.0		68.9	1077.5	-194.9
20 พรรณานิคม	Phanna Nikhom	17.5	16.9		22.0		57.4		115.8	1047.9	-166.4
21 **นครพนม**	**NAKHON PHANOM***	5.8	0.6	T	7.2				13.6	2386.7	+446.3
22 บ้านแพง *	Ban Phaeng	67.2	6.9	0.4					75.5	2091.6	-219.0
23 ท่าอุเทน	Tha Uthen	44.2	5.2		22.8				72.2	1535.5	-317.2
24 นาแก	Na Kae	7.4			23.3	7.3			38.0	1018.8	-180.7
25 ธาตุพนม	That Phanom	T							T	1095.7	-321.9
26 มุกดาหาร	Mukdahan*	T	7.7	3.2	14.0	4.0	53.0		81.9	1425.2	+274.8
27 **กาฬสินธุ์**	**KALASIN**		33.8	1.2		15.8	4.6		55.4	1283.2	+255.0
28 ยางตลาด	Yang Talat		21.7	8.6	3.1				33.6	1079.4	+120.8
29 สหัสขันธ์	Sahatsakhan		8.7						8.7	989.8	- 48.0
30 กุฉินารายณ์	Kuchinarai	8.0	29.0	22.0	11.0	2.3			72.3	..	..
31 กมลาไสย	Kamalasai		96.7	T	0.9				97.6	1155.2	+200.5
32 **ร้อยเอ็ด**	**ROI ET***	0.3	78.2	9.8			T		88.4	1002.9	-139.9

สถานีฝน	Station	วันที่และจำนวนน้ำฝนเป็นมิลลิเมตร Date and amount of rainfall in millimetres							ฝนรวม มม. Total rainfall mm.	ฝนรวมตั้งแต่ 1 มกราคม Accumulative rainfall since 1 January	
		สิงหาคม August				กันยายน September				ปริมาณ มม. Amount mm.	สูงต่ำกว่าปกติ Above or below Normal
		28	29	30	31	1	2	3			
33 โพนทอง	Phon Thong		35.8	22.3					58.1	1251.3	+128.5
34 ธวัชบุรี	Thawatchaburi		64.5	8.8					73.3	980.9	-101.2
35 อาจสามารถ	At Samat		130.1	8.5					138.6	1009.0	+ 92.0
36 เสลภูมิ	Selaphum	..	..	..	..	..	..	..	..	..	..
37 จตุรพักตร์พิมาน	Chaturaphak Phiman		75.0	22.0					97.0	652.3	-105.5
38 เกษตรวิสัย	Kaset Wisai		31.0	22.0					53.0	720.9	-225.5
39 สุวรรณภูมิ	Suwannaphum		25.0	43.2	14.5	9.3			92.0	1090.6	- 53.3
40 มหาสารคาม	MAHA SARAKHAM	27.4	30.6	12.2		1.8			72.0	936.5	- 96.8
41 เชียงยืน	Chiang Yun		4.5	62.4	4.2				71.1	726.9	-228.7
42 กันทรวิชัย	Kantharawichai		71.5	20.1					91.6	670.2	-209.2
43 โกสุมพิสัย	Kosum Phisai*	20.6	7.1	50.4	0.4	4.2			82.9	1017.5	+ 97.8
44 บรบือ	Borabu		T	2.5	0.3	12.6	9.8		25.2	825.7	- 96.8
45 วาปีปทุม	Wapi Pathum		69.1	8.5		12.7			90.3	690.0	-163.5
46 พยัคฆภูมิพิสัย	Phayakkhaphum Phisai			21.9		6.9			28.8	649.3	-286.5
47 ขอนแก่น	KHON KAEN*	7.1	10.6	25.4	0.4		6.2	0.2	49.9	722.5	- 93.1
48 น้ำพอง	Nam Phong		9.5						9.5	..	..
49 ภูเวียง	Phu Wiang		5.3	16.5	20.6				42.4	544.8	-327.3
50 ชุมแพ	Chum Phae		3.3	48.0	28.5	13.4			93.2	487.9	-221.6
51 มัญจาคีรี	Mancha Khiri		8.1	25.1	23.4		2.6		59.2	343.7	-432.8
52 ชนบท	Chonnabot		9.2	50.0					59.2	378.0	-201.7
53 บ้านไผ่	Ban Phai			11.5	0.7		2.0		14.2	408.4	-420.1
54 พล	Phon			18.6	2.1	30.6			51.3	580.2	-247.2
55 หนองสองห้อง	Nong Song Hong		1.3	29.4		25.4			56.1	574.8	-231.9
56 ชัยภูมิ	CHAIYAPHUM*			17.6	26.5				44.1	483.9	-354.7
57 เกษตรสมบูรณ์	Kaset Sombun			26.6	10.5				37.1	361.1	-189.1
58 ภูเขียว	Phu Khieo		8.0	33.5	57.8		1.2		100.5	535.2	-112.9
59 คอนสวรรค์	Khon Sawan			3.1	18.0				21.1	671.1	- 82.7
60 จัตุรัส	Chatturat			21.2	T				21.2	331.7	-475.9
61 บำเหน็จณรงค์	Bamnet Narong			5.5					5.5	533.6	-268.6
62 นครราชสีมา	NAKHON RATCHASIMA*			26.7	0.3		6.3		33.3	558.3	-170.9
63 บ้านใหญ่	Ban Yai			16.5		9.3			25.8	558.6	-255.5
64 ห้วย	Khong			20.0	0.9		10.3		31.2	596.9	- 99.2
65 ด่านขุนทด	Dan Khun Thot			5.0					5.0	317.0	-332.7
66 โนนไทย	Non Thai						3.5		3.5	592.9	-129.5
67 โนนสูง	Non Sung			17.1		8.0	14.0		39.1	525.7	-272.5
68 พิมาย	Phimai			5.0					5.0	584.0	..
69 สีคิ้ว	Sikhiu			92.0	6.2		25.9		122.3	381.4	-262.7
70 ปักธงชัย	Sung Noen			5.2					5.2	..	..
71 ปักธงชัย	Pak Thong Chai			13.7			31.5		45.2	617.3	- 30.1
72 ไชยชัย	Chok Chai*			0.9			5.3		16.2	365.8	- 57.1
73 กรบุรี	Khon Buri								0.0	301.0	-312.1

สถานีฝน Station	วันที่และจำนวนน้ำฝนเป็นมิลลิเมตร Date and amount of rainfall in millimeters							ฝนรวม มม. Total rainfall mm.	ฝนรวมตั้งแต่ 1 มกราคม Accumulative rainfall since 1 January	
	สิงหาคม August				กันยายน September				ปริมาณ มม. Amount mm.	สูงต่ำกว่าปกติ Above or below Normal
	28	29	30	31	1	2	3			
74 บุรีรัมย์ BURI RAM								0.0	595.5	-265.8
75 ปุถไธสง Phutthaisong								0.0	..	..
76 สตึก Satuk		2.5		0.6	16.2			19.3	949.1	+ 55.3
77 ลำปลายมาศ Lam Phai Mat			17.1	42.1				59.2	516.1	-356.4
78 นางรอง Nang Rong*		14.0		T	5.6			19.6	878.5	+ 98.4
79 สุรินทร์ SURIN*				3.3				3.3	772.6	-101.0
80 รัตนบุรี Rattanaburi	4.4	0.5						4.9	943.2	+ 50.1
81 ท่าตูม Tha Tum*		T	0.1	1.3	6.1			7.5	1125.7	+309.7
82 ศีขรภูมิ Sikhoraphum	..	..	..	..	..	..	..	..	623.4	-254.4
83 ปราสาท Prasat		11.5		2.1	5.7			19.3	444.4	-367.4
84 สังขะ Sangkha		11.5			11.5			23.0	563.8	-248.4
85 ศรีสะเกษ SI SA KET		19.5						19.5	721.2	-298.2
86 ราษีไศล Rasi Salai	9.1		4.1					13.2	784.7	-101.8
87 กันทรารมย์ Kantharurom	5.7	4.1						9.8	1117.5	+252.0
88 ขุขันธ์ Khukhan	..	..	..	..	..	..	..	..	851.0	+ 7.0
89 ขุนหาญ Khun Han			5.4					5.4	610.0	-299.8
90 กันทรลักษ์ Kantharalak		12.4						12.4	848.3	- 89.2
91 อุบลราชธานี UBON RATCHATHANI*	0.3	15.1	1.2			10.1		26.7	1546.4	+367.2
92 เขมราฐ Khemarat		7.5	16.2					23.7	1346.9	+240.0
93 อำนาจเจริญ Amnat Charoen		48.1	8.4	1.5	18.1	55.5		131.6	983.6	-197.6
94 ยโสธร Yasothon		79.4	31.4					110.8	870.5	-173.1
95 ตระการพืชผล Trakan Phutphon		11.3		11.0		10.4		32.7	1345.4	+174.9
96 มหาชนะชัย Maha Chana Chai		4.6	41.5		3.8			49.9	1072.6	+ 25.0
97 เขื่องใน Khuang Nai	..	..	..	..	..	..	..	..	..	..
98 โขงเจียม Khong Chiam						14.4		14.4	1606.5	+226.8
99 เดชอุดม Det Udom	2.6	14.3	8.2			14.9		40.0	1316.2	+162.6
100 บุณฑริก Buntharik	10.5							10.5	849.8	-361.6
ภาคกลาง CENTRAL PART										
1 นครสวรรค์ NAKHON SAWAN*	2.2	0.4			T			2.6	560.7	-169.3
2 บรรพตพิสัย Banphot Phisai								0.0	576.5	- 49.0
3 ชุมแสง Chumsaeng					47.2			47.2	..	..
4 หนองบัว Nong Bua	..	..	..	..	..	..	..	..	..	..
5 ตาคลี* Lat Yao					4.8			4.8	606.4	- 0.5
6 ท่าตะโก Tha Tako				1.5				1.5	505.3	-200.9
7 พยุหคีรี Phayuha Khiri								0.0	587.3	- 61.6
8 ตากฟ้า Takhli	25.4							25.4	857.1	+ 47.9
9 อุทัยธานี UTHAI THANI	5.2			12.3				17.5	518.9	-186.4
10 สว่างอารมณ์ Sawang Arom	8.4							8.4	633.3	- 66.2
11 บ้านไร่ Ban Rai				13.0				13.0	495.1	-153.2
12 ทัพทัน Thap than				8.2				8.2	846.4	+ 71.5
13 หนองฉาง Nong Chang			5.3	T	39.3			44.6	741.0	+ 44.6

สถานีฝน	Station	วันที่และจำนวนน้ำฝนเป็นมิลลิเมตร Date and amount of rainfall in millimeters							ฝนรวม มม. Total rainfall mm.	ฝนรวมตั้งแต่ 1 มกราคม Accumulative rainfall since 1 January	
		สิงหาคม August				กันยายน September				ปริมาณ มม. Amount mm.	สูงต่ำกว่าปกติ Above or below Normal
		28	29	30	31	1	2	3			
14	หนองขาหย่าง	Nong Khayang			10.3	34.0	18.2	8.3		70.8	643.9	- 41.2
15	ชัยนาท	CHAI NAT					0.7			0.7	602.7	- 40.4
16	มโนรมย์	Manorom	4.1				10.7			14.8	483.5	-212.9
17	วัดสิงห์	Wat Sing					4.3			4.3	480.9	-246.2
18	หันคา	Hankha	..	..	..	..	..	..	..	..	..	..
19	สิงห์บุรี	SING BURI			1.2					1.2	345.0	-308.1
20	อินทร์บุรี	In Buri					48.6			48.6	447.4	-269.4
21	บางระจัน	Bang Rachan								0.0	440.1	-296.4
22	พรหมบุรี	Phrom Buri					8.2			8.2	510.9	-262.8
23	ลพบุรี	LOP BURI*	8.3		15.0	3.6				26.9	523.3	-320.9
24	บ้านหมี่	Ban Mi	6.1		5.7					11.8	..	..
25	บ้วชุม	Bua Chum*	32.3		T	T				32.3	553.4	-268.2
26	ชัยบาดาล	Chai Badan	15.0							15.0	541.9	-165.2
27	พัฒนานิคม	Phatthana Nikhom	..	..	..	..	..	..	..	..	..	..
28	โคกสำโรง	Khok Samrong								0.0	288.6	-381.0
29	ท่าวุ้ง	Tha Weng	3.2		2.5	8.8				14.5	429.9	-426.5
30	สุพรรณบุรี	SUPHAN BURI*			3.4	0.4	T	T		3.8	484.7	-255.2
31	เดิมบางนางบวช	Doembang Nangbuat				6.2	61.7			67.9	..	
32	สามชุก	Sam Chuk					9.8			9.8	375.3	
33	ดอนเจดีย์	Don Chedi				23.1				23.1	448.4	
34	ศรีประจันต์	Si Phrachan	..	..	..	..	..	..	..	..	..	
35	อู่ทอง	U Thong			2.7	1.2				3.9	405.4	
36	บางปลาม้า	Bang Pla Ma			10.1	0.1				10.2	431.9	
37	สองพี่น้อง	Song Phi Nong			20.0					20.0	358.6	
38	อ่างทอง	ANG THONG			2.3	48.7		9.5		60.5	578.0	-289.4
39	โพธิ์ทอง	Pho Thong								0.0	538.0	
40	ไชโย	Chaiyo	..	..	..	..	..	..	..	..	..	
41	วิเศษชัยชาญ	Wiset Chai Chan								0.0	312.7	
42	ป่าโมก	Pa Mok				36.3				36.3	480.3	
43	สระบุรี	SARABURI			24.2	23.2				47.4	1140.6	+126.9
44	พระพุทธบาท	Phra Phutthabat	..	..	..	..	..	..	..	..	..	..
45	บ้านหมอ	Ban Mo			23.8	6.5				30.3	539.6	
46	เสาไห้	Sao Hai	1.8		19.9					21.7	554.5	
47	แก่งคอย	Kaeng Khoi	9.7		13.7					23.4	601.9	
48	หนองแค	Nong Khae	6.3		8.7	4.2				19.2	779.0	
49	พระนครศรีอยุธยา	PHRA NAKHON SI AYUTTHAYA			3.9	9.1				13.0	552.1	-235.1
50	ท่าเรือ	Tha Rua			9.4	0.3				9.7	553.3	
51	ผักไห่	Phak Hai			3.7	1.1				4.8	470.2	
52	บางบาล	Bang Ban								0.0	610.9	
53	เสนา	Sena	..	..	..	..	..	..	..	..	..	
54	บางไทร	Bang Sai				26.0				26.0	552.6	

สถานีฝน	Station	วันที่และจำนวนน้ำฝนเป็นมิลลิเมตร Date and amount of rainfall in millimeters							ฝนรวม มม. Total rainfall mm.	ฝนรวมตั้งแต่ 1 มกราคม Accumulative rainfall since 1 January	
		สิงหาคม August				กันยายน September				ปริมาณ มม. Amount mm.	สูงต่ำกว่าปกติ Above or below Normal
		28	29	30	31	1	2	3			
56 บางปะอิน	Bang Pa-in				31.2				31.2	568.2	
56 ปทุมธานี	PATHUM THANI			6.3	4.1				10.4	457.3	-497.1
57 หนองเสือ	Nong Sua			6.4		5.1			21.5	..	
58 ธัญบุรี	Thanyaburi			9.6	10.5				20.1	651.6	
59 รังสิต	Rangsit			9.3	13.5	9.8			32.6	655.0	
60 ลำลูกกา	Lam Luk Ka	..	..	..	..	..	..	..	..	..	
61 นนทบุรี	NONTHABURI			57.3					57.3	626.3	-164.0
62 บางบัวทอง	Bang Bua Thong			15.5					15.5	1169.6	
63 ธนบุรี	THON BURI								0.0	401.5	-330.8
64 คลิ้งชัน	Taling Chan			2.5					2.5	..	
65 บางขุนเทียน	Bang Khun Thian								0.0	..	
66 ราษฎร์บูรณะ	Rat Burana								0.0	..	
67 พระนคร	PHRA NAKHON*	T		2.2	5.2			11.5	18.9	606.5	-274.5
68 สนามบินดอนเมือง	Don Muang Airport*			17.1	1.1	T			18.2	584.7	-372.6
69 บางเขน	Bang Khen			45.8	1.4				47.2	762.1	
70 มีนบุรี	Min Buri			5.0	9.3				14.3	..	
71 ลาดกระบัง	Lat Krabang			9.4					9.4	..	
72 ศูนย์วิจัยบางนา	Bangk Na*			Tn	8.1			8.5	16.6	531.4	
73 กาญจนบุรี	KANCHANABURI*			0.7	2.3	2.0			5.0	576.2	- 51.4
74 สังขละบุรี	Sangkhla Buri	..	..	..	..	..	..	..	..	..	
75 เพชรบูรณ์	Pilok			48.0	63.0				111.0	..	
76 ทองผาภูมิ	Thong Pha Phum*	T	2.0	7.7	11.4	3.7	4.3		29.1	1675.9	
77 ศรีสวัสดิ์	Si Sawat	..	..	..	..	..	..	..	..	..	
78 ไทรโยค	Sai Yok	..	..	..	..	..	..	..	..	..	
79 พนมทวน	Phanom Thuan	..	..	..	..	..	..	..	..	..	
80 ท่าม่วง	Tha Muang				32.2				32.2	495.9	
81 นครปฐม	NAKHON PATHOM			77.2	2.8				80.0	455.3	-298.7
82 บางเลน	Bang Len			41.0	30.0				71.0	..	
83 นครชัยศรี	Nakhon Chaisi			69.1	1.3				70.4	653.2	
84 ราชบุรี	RATCHABURI			72.4					72.4	421.8	-230.1
85 บ้านโป่ง	Ban Pong			9.6		2.3			11.9	368.3	
86 โพธาราม	Photharam			24.6	30.5				55.1	627.7	
87 ดำเนินสะดวก	Damnoen Saduak			27.7	22.1				49.8	1015.1	
88 ปากท่อ	Pak Tho			27.2	52.8				80.0	662.9	
89 สมุทรสงคราม	SAMUT SONGKHRAM			5.0	27.3				32.3	722.3	+119.5
90 บางคนที	Bang Khonthi			29.8					29.8	492.2	
91 อัมพวา	Amphawa			15.9	33.7				49.6	668.6	
92 สมุทรสาคร	SAMUT SAKHON				21.2				21.2	533.4	-352.8
93 กระทุ่มแบน	Kratum Baen	..	..	..	..	..	..	..	..	..	..
94 สมุทรปราการ	SAMUT PRAKAN				22.0				22.0	525.7	-460.7
95 บางพลี	Bang Phli				24.8				24.8	672.4	

สถานีฝน	Station	วันที่และจำนวนน้ำฝนเป็นมิลลิเมตร Date and amount of rainfall in millimeters							ฝนรวม มม. Total rainfall mm.	ฝนรวมตั้งแต่ 1 มกราคม Accumulative rainfall since 1 January	
		สิงหาคม August				กันยายน September				ปริมาณ มม. Amount mm.	สูงต่ำกว่าปกติ Above or below Normal
		28	29	30	31	1	2	3			
	ภาคตะวันออก EASTERN PART										
1	นครนายก NAKHON NAYOK	3.9	T	5.7	1.9		1.8		13.3	1067.5	-374.4
2	บ้านนา Ban Na			23.2					23.2	844.9	
3	ปากพลี Pak Phli	4.0	11.2	23.7	7.5	4.0		11.1	61.5	1252.8	
4	องครักษ์ Ongkharak			25.7	4.1				29.8	1064.3	
5	ปราจีนบุรี PRACHIN BURI*	21.0	15.1	3.7	8.2	T	2.2	T	50.2	1176.2	-198.9
6	ประจันตคาม Prachantakham	28.8			32.5				63.1	..	
7	บ้านสร้าง Ban Sang			21.2	47.9				69.1	1010.3	
8	ศรีมหาโพธิ Si Maha Phot	8.2	4.6	0.7	9.4				22.9	880.0	
9	กบินทร์บุรี Kabin Buri*	0.6	20.1	5.6	0.3	2.9			29.5	867.5	
10	สระแก้ว Sa Kaco		15.0	10.2		1.5			26.7	1051.4	
11	วัฒนานคร Watthana Nakhon								0.0	995.7	
12	อรัญประเทศ Aranyaprathet *			8.9	T			T	8.9	971.2	-111.4
13	**ละเชิงเทรา CHACHOENGSAO**			2.8	50.0				52.8	..	
14	บ้านโพธิ์ Ban Pho			5.2	4.4				9.6	..	
15	**ชลบุรี CHON BURI ***			1.0		1.6	1.5	0.3	4.4	483.9	-419.6
16	พานทอง Phan Thong								0.0	508.6	
17	บ้านบึง Ban Bung				6.9				6.9	432.2	
18	เกาะสีชัง Ko Sichang *			T		T			T	502.8	
19	ศรีราชา Si Racha				18.2				18.2	494.3	
20	สัตหีบ Sattahip *	0.3		2.0	32.1	26.0			60.4	777.3	+ 89.7
21	**ระยอง RAYONG**				6.7				6.7	452.7	-322.5
22	บ้านค่าย Ban Khai								0.0	633.2	
23	แกลง Klaeng			T	3.2	1.4			4.6	699.2	
24	จันทบุรี CHANTHABURI *		0.8	14.6	45.0	0.3	3.6		70.5	1215.1	-926.3
25	ท่าใหม่ Tha Mai			9.8	29.3				39.1	..	
26	มะขาม Makham			28.6	2.1				30.7	..	
27	ตราด TRAT		4.7	14.6	6.4				25.7	1997.2	-581.4
28	เขาสมิง Khao Saming			15.3	3.1				18.4	,,	
29	แหลมงอบ Laem Ngop			48.3	12.3				60.6	1267.8	
30	คลองใหญ่ Khlong Yai *	70.6	18.7	13.3	3.8	2.0	3.8		112.2	2600.8	-769.4
	ภาคใต้ SOUTHERN PART										
1	เพชรบุรี PHETCHABURI			13.9	4.2	1.9			20.0	542.4	+ 18.2
2	บ้านแหลม Ban Laem				4.2				4.2	..	
3	บ้านลาด Ban Lat				8.5				8.5	419.6	
4	ท่ายาง Tha Yang				9.5				9.5	387.4	
5	ชะอำ Cha-am		1.1	1.0	1.3	1.9			5.3	306.5	
6	**ประจวบคีรีขันธ์ PRACHUAP KHIRI KHAN ***		T		3.1				3.1	637.0	+ 55.3
7	หัวหิน Hua Hin *			0.4	9.4	0.4	0.7	0.3	11.2	546.2	- 9.3
8	ปราณบุรี Pran Buri								0.0	..	
9	**ชุมพร CHUMPHON ***	0.1	0.9	T	0.3		T		1.3	857.6	-275.1

สถานีฝน Station	วันที่และจำนวนน้ำฝนเป็นมิลลิเมตร Date and amount of rainfall in millimeters							ฝนรวม มม. Total rainfall mm.	ฝนรวมตั้งแต่ 1 มกราค Accumulative rainfal since 1 January	
	สิงหาคม August			กันยายน September					ปริมาณ มม. Amount mm.	สูงต่ำกว่าปร Above o below Normal
	28	29	30	31	1	2	3			
10 ท่าแซะ Tha Sae		3.3	7.8		1.7			12.8	864.9	
11 สวี Sawi								0.0	575.2	
12 หลังสวน Lang Suan								0.0	..	
13 สุราษฎร์ธานี SURAT THANI*	2.1		6.2	0.6		2.6		11.5	573.5	-152.5
14 ไชยา Chaiya								0.0	386.3	
15 เกาะสมุย Ko Samui*			10.3					10.3	781.2	
16 พุนพิน Phunphin			5.8					5.8	596.5	
17 ท่าฉาง Tha Chang								0.0	479.3	
18 กาญจนดิษฐ์ Kanchanadit	..	..	..	..	..	..	..	..	..	
19 บ้านนาสาร Ban Na San		19.8						19.8	618.6	
20 นครศรีธรรมราช NAKHON SI THAMMARAT*			2.5	0.3	9.0	23.7		35.5	674.6	-465.5
21 สิชล Sichon				9.4				9.4	803.6	
22 ท่าศาลา Tha Sala				52.3				52.3	582.5	
23 ฉวาง Chawang				21.5	11.5			33.0	741.5	
24 ทุ่งสง Thung Song			14.0					14.0	689.1	
25 ร่อนพิบูลย์ Ron Phibun								0.0	343.4	
26 ปากพนัง Pak Phanang		12.2						12.2	711.1	
27 พัทลุง PHATTHALUNG								0.0	..	
28 ควนขนุน Khuan Khanun								0.0	559.4	
29 ปากพยูน Pak Phayun								0.0	..	
30 เขาชัยสน Khao Chaison								0.0	475.1	
31 สงขลา SONGKHLA*			1.5			T		1.5	496.2	-186.8
32 รัตภูมิ Rattaphum					35.0			35.0	464.5	
33 หาดใหญ่ Hat Yai								0.0	507.0	
34 สะเดา Sadao								0.0	454.1	
35 ปัตตานี PATTANI*	1.0	27.0	0.1		T	T		28.1	595.3	+ 82.8
36 หนองจิก Nong Chik		13.0						13.0	..	
37 ยะหริ่ง Yaring								0.0	..	
38 มายอ Mayo				20.5				20.5	..	
39 โคกโพธิ์ Khok Pho								0.0	..	
40 ปะนาเระ Panare								0.0	..	
41 ยะลา YALA				39.5				39.5	781.6	..
42 ยะหา Yaha				28.6				28.6	647.7	
43 รามัน Raman		6.1	4.2	21.6				31.9	734.0	
44 บันนังสตา Bannang Satar			12.9	24.8				37.7	529.8	
45 เบตง Betong				8.2				8.2	864.1	
46 นราธิวาส NARATHIWAT*	8.7		67.2	17.7	0.2	12.3	T	106.1	685.3	-536.0
47 ยี่งอ Yi-ngo	..	..	..	..	..	..	..	..	..	
48 ระแงะ Rangae								0.0	..	
49 ตากใบ Tak Bai	15.5			3.4	8.3			27.2	..	
50 สุไหงโกลก Sungai Kolok			15.9	8.9	30.0			54.8	1411.5	

สถานีฝน	Station	วันที่และจำนวนน้ำฝนที่ตกได้ Date and amount of rainfall in station							ฝนรวม มม. Total rainfall mm.	ฝนรวมตั้งแต่ 1 มกราคม Accumulative rainfall since 1 January	
		สิงหาคม August				กันยายน September				ปริมาณ มม. Amount mm.	สูงต่ำกว่าปกติ Above or below Normal
		28	29	30	31	1	2	3			
51 ระนอง	RANONG*		32.7	19.0	11.0		2.9		65.6	2650.9	-617.6
52 กระบุรี	Kra Buri		5.3						5.3	..	
53 พังงา	PHANGNGA				14.8				14.8	1084.1	-602.4
54 ตะกั่วป่า	Takua Pa	15.8	11.7	34.7	69.5	7.6			139.3	2577.0	
55 กะปง	Kapong	5.0	8.8		30.7				44.5	1980.3	
56 ท้ายเหมือง	Thai Muang	0.3	15.8	1.1	13.3	6.3			36.8	1387.7	
57 ตะกั่วทุ่ง	Takua Thung		5.6		45.0	4.5			55.1	1466.9	
58 ทับปุด	Thap Put				22.2				22.2	1558.6	
59 ภูเก็ต	PHUKET*		15.2	12.0	32.0	25.0	13.5		97.7	1048.3	-405.0
60 สนามบินภูเก็ต	Phuket Airport*		1.8	16.3		9.2	0.9		28.2	1024.9	
61 กระบี่	KRABI			3.2					3.2	671.8	
62 อ่าวลึก	Ao Luk	4.5	3.2	T	T		T		7.7	1106.3	
63 คลองท่อม	Khlong Tom		4.1	21.1	9.6				34.8	1143.4	
64 ตรัง	TRANG								0.0	..	
65 สนามบินตรัง	Trang Airport*	2.1	3.3	3.6	8.6		15.0		32.6	813.8	-722.5
66 สิเกา	Sikao	T	6.0	1.4	1.5	T	38.3		47.2	756.5	
67 ย่านตาขาว	Yan Ta Khao		28.7						28.7	726.2	
68 ปะเหลียน	Palian	15.7	T	11.9		1.8			29.4	809.8	
69 สตูล	SATUN		11.8		15.1				27.2	668.2	-625.4
70 ทุ่งหว้า	Thung Wa*		20.0	9.0	40.0				69.0	1025.0	

หมายเหตุ

ฝนรายวัน (สถานีของกรมอุตุนิยมวิทยา)

= ปริมาณฝนรวมในช่วงเวลา ๒๔ ชั่วโมง ตั้งแต่เวลา ๐๗.๐๐ น. ของวันนั้น จนถึงเวลา ๐๗.๐๐ น. ของวันรุ่งขึ้น

ฝนรายวัน (สถานีฝนอำเภอหรือจังหวัด)

= ปริมาณฝนรวมในช่วงเวลา ๒๔ ชั่วโมง ตั้งแต่เวลา ๐๙.๐๐ น. ของวันนั้น จนถึงเวลา ๐๙.๐๐ น. ของวันรุ่งขึ้น

ช่องว่าง = ไม่มีฝนหรือยังไม่ได้รับรายงาน

.. = ไม่มีรายงาน

T = ฝนตกเล็กน้อยวัดได้ไม่ถึง ๐.๑ มม.

* = สถานีของกรมอุตุนิยมวิทยา

Remark :

Daily rainfall (Meteorological Department's station)

= Total rainfall amount of 24—hour period from 07.00 a.m. of the recorded date to 07.00 a.m. of the next day.

Daily rainfall (Voluntary observing station)

= Total rainfall amount of 24—hour period from 09.00 a.m. of the recorded date to 09.00 a.m. of the next day.

Blank = No rain or report not arrive.

.. = No report.

T = Slight rain; less than 0.1 mm.

* = Meteorological Department's station.

อุณหภูมิสูงสุดและต่ำสุดประจำวันที่ ๒๘ สิงหาคม ถึง ๓ กันยายน ๒๕๑๕

Daily Max. and Min. Temperature 28 August - 3 September 1972

สถานี / Station	อุณหภูมิสูงสุดและต่ำสุดเป็นองศา ซ. Max. and Min. Temperature in degree C.							เฉลี่ยสูงสุดต่ำสุด Average Max. Min.	เฉลี่ยในสัปดาห์ Weekly Mean	ค่าปกติประจำเดือน Monthly Normal
	28	29	30	31	ส 1	2	3			
ภาคเหนือ NORTHERN PART										
1 เชียงราย CHIANG RAI	33:5 / 20:5	30:2 / 23:5	31:0 / 23:4	30:5 / 21:6	30:5 / 22:8	29:9 / 23:4	30:5 / 23:7	30:9 / 22:7	26.8	26.6
2 แม่ฮ่องสอน MAE HONG SON	33:0 / 22:0	31:3 / 22:5	34:0 / 24:0	33:0 / 23:2	32:8 / 23:6	32:0 / 22:2	33:2 / 23:4	32:8 / 23:0	27.9	27.0
3 เชียงใหม่ CHIANG MAI	33:3 / 21:3	32:7 / 23:3	32:6 / 22:8	31:3 / 24:2	30:8 / 22:9	31:3 / 23:4	31:3 / 22:4	31:9 / 22:9	27.4	27.0
4 น่าน NAN	33:0 / 23:7	31:5 / 24:0	33:1 / 23:7	31:5 / 22:1	31:4 / 22:9	32:0 / 22:5	33:1 / 23:5	32:4 / 23:2	27:8	27.6
5 ท่าวังผา Tha Wang Pha	32:8 / 22:5	30:1 / 23:5	31:8 / 24:3	30:2 / 22:7	31:1 / 22:0	32:4 / 23:5	23:5	31:4 / 23:1	27.3	..
6 ลำปาง LAMPANG	33:8 / 22:4	33:0 / 24:2	33:8 / 23:6	32:0 / 23:2	30:9 / 23:2	32:4 / 22:2	32:6 / 23:4	32:6 / 23:2	27.9	27.6
7 แม่สะเรียง Mae Sariang	31:6 / 21:2	32:0 / 22:5	31:7 / 23:8	31:4 / 22:6	29:3 / 22:5	30:9 / 21:2	30:4 / 22:9	31:0 / 22:4	26.7	26.7
8 แพร่ PHRAE	33:3 / 22:8	33:0 / 24:3	33:2 / 24:1	31:0 / 23:2	32:2 / 23:5	32:7 / 23:1	32:2 / 24:2	32:5 / 23:6	28.1	27.4
9 อุตรดิตถ์ UTTARADIT	34:6 / 22:6	33:9 / 23:7	34:1 / 23:5	30:8 / 22:0	32:4 / 22:8	33:7 / 23:3	33:5 / 23:5	33:3 / 23:1	28.2	28.2
10 สนามบินอุตรดิตถ์ Uttaradit Airport	33:2 / 25:1	33:9 / 25:2	33:5 / 25:3	30:1 / 23:5	30:8 / 25:6	25:2	::	32:3 / 24:3	28.3	..
11 ตาก TAK	32:5 / 26:0	34:0 / 25:8	34:0 / 26:4	33:5 / 23:4	34:7 / 24:4	35:1 / 24:5	35:2 / 25:5	34:1 / 25:1	29.6	28.3
12 พิษณุโลก PHITSANULOK	28:9 / 23:4	35:0 / 24:3	33:0 / 25:1	31:8 / 24:4	32:0 / 24:7	34:0 / 23:4	34:3 / 24:2	32:7 / 24:2	28.5	28.4
13 แม่สอด Mae Sot	29:5 / 23:0	29:4 / 22:6	28:5 / 23:0	29:4 / 22:8	29:6 / 22:9	30:8 / 22:0	30:0 / 22:4	29:6 / 22:7	26.2	26.2
14 เพชรบูรณ์ PHETCHABUN	34:7 / 22:8	33:8 / 24:0	31:8 / 24:2	31:2 / 22:8	32:0 / 23:2	33:3 / 23:7	33:1 / 23:2	32:8 / 23:4	28.1	27.3
15 หล่มสัก Lom Sak	33:8 / 23:0	33:4 / 23:5	30:8 / 24:2	29:6 / 21:9	30:8 / 22:8	32:8 / 23:7	23:2	31:9 / 23:2	27.6	..
16 วิเชียรบุรี Wichian Buri	32:4 / 22:8	33:4 / 22:7	33:7 / 23:1	31:9 / 22:9	32:5 / 24:0	33:3 / 24:6	24:5	32:9 / 23:5	28.2	..
ภาคตะวันออกเฉียงเหนือ NORTHEASTERN PART										
1 หนองคาย NONG KHAI	32:7 / 24:6	30:7 / 23:9	28:0 / 22:0	29:7 / 21:6	30:1 / 23:0	31:9 / 24:3	31:6 / 22:8	30:7 / 23:2	27.0	27.8
2 เลย LOEI	35:3 / 22:6	35:0 / 23:4	32:2 / 22:6	30:4 / 21:1	30:9 / 22:3	33:8 / 21:6	32:8 / 22:1	32:8 / 22:2	27.5	27.3
3 อุดรธานี UDON THANI	33:3 / 25:0	32:2 / 25:7	29:8 / 23:0	29:7 / 22:2	29:8 / 22:5	32:8 / 24:8	32:5 / 24:9	31:4 / 24:0	27.7	27.9
4 สกลนคร SAKON NAKHON	31:0 / 24:8	30:7 / 22:6	30:9 / 23:3	30:8 / 24:4	30:6 / 24:9	32:4 / 23:8	30:4 / 22:9	30:8 / 23:8	27.3	27.6
5 นครพนม NAKHON PHANOM	29:4 / 24:6	29:4 / 22:2	30:6 / 23:0	31:1 / 22:2	32:9 / 23:8	32:2 / 23:5	31:8 / 24:2	31:1 / 23:4	27.3	27.0
6 มุกดาหาร Mukdahan	29:4 / 23:9	30:6 / 23:0	28:8 / 21:6	31:1 / 23:6	31:0 / 23:5	32:0 / 23:3	22:7	30:5 / 23:1	26.8	27.7
7 ขอนแก่น KHON KAEN	33:6 / 23:8	33:7 / 24:3	30:0 / 22:8	30:5 / 21:7	32:1 / 22:5	33:4 / 23:2	32:5 / 23:9	32:3 / 23:2	27.8	28.1
8 โกสุมพิสัย Kosum Phisai	33:1 / 22:5	34:1 / 23:5	30:7 / 23:5	30:1 / 22:5	31:5 / 24:0	32:6 / 23:7	23:6	32:0 / 23:3	27.7	..
9 ร้อยเอ็ด ROI ET	32:5 / 24:8	31:8 / 25:0	28:7 / 22:4	30:6 / 23:0	30:6 / 25:3	32:3 / 25:5	31:8 / 24:9	31:3 / 24:4	27.9	28.0
10 ชัยภูมิ CHAIYAPHUM	33:8 / 23:4	34:4 / 24:2	33:4 / 24:4	31:9 / 22:1	32:1 / 21:9	34:0 / 24:1	32:7 / 24:0	33:2 / 23:4	28.3	27.4
11 อุบลราชธานี UBON RATCHATHANI	30:2 / 24:5	31:7 / 24:9	29:1 / 22:3	31:0 / 24:1	31:8 / 24:5	30:8 / 24:6	31:4 / 23:1	30:9 / 24:0	27.5	27.8
12 สุรินทร์ SURIN	32:8 / 25:0	32:8 / 24:4	31:6 / 24:3	32:5 / 23:9	32:2 / 23:7	33:7 / 23:6	32:7 / 24:3	32:6 / 23:9	28.3	27.8
13 ท่าตูม Tha Tum	34:6 / 22:5	36:0 / 23:0	34:7 / 24:0	33:4 / 23:4	35:5 / 22:8	36:1 / 23:2	31:5 / 23:0	32:0 / 23:1	28.3	..
14 นางรอง Nang Rong	33:0 / 22:7	33:5 / 23:7	31:9 / 23:5	32:2 / 23:4	32:7 / 25:3	33:8 / 23:2	23:6	32:7 / 23:4	28.1	..

สถานี	Station	อุณหภูมิสูงสุดและต่ำสุดเป็นองศา ซ. Max. and Min. Temperature in degree C.							เฉลี่ยสูงสุดต่ำสุด Average Max. Min.	เฉลี่ยในสัปดาห์ Weekly Mean	ค่าปกติประจำเดือน Monthly Normal
		28	29	30	31	1	2	3			
15 นครราชสีมา	NAKHON RATCHASIMA	34·6 22·5	36·0 23·0	34·7 24·0	33·4 23·4	35·5 22·8	36·1 23·2	34·5 23·6	35·0 23·1	29.1	28.1
16 โชคชัย	Chok Chai	33·9 22·8	33·4 23·5	34·6 24·5	33·9 25·5	33·8 23·8	35·0 23·7	23·8	34·1 23·7	28.9	...
ภาคกลาง	CENTRAL PART										
1 นครสวรรค์	NAKHON SAWAN	34·6 22·4	34·2 24·3	33·1 24·2	32·5 23·9	32·9 24·7	34·1 25·9	34·2 24·6	33·7 23·9	28.8	28.7
2 ลพบุรี	LOP BURI	34·1 23·5	33·7 24·1	33·2 25·0	32·1 23·0	32·0 24·0	32·7 24·0	32·5 24·5	32·9 24·0	28.5	28.1
3 สุพรรณบุรี	SUPHAN BURI	36·2 24·4	35·3 25·9	32·6 24·8	32·6 25·5	33·2 24·6	34·4 25·5	33·1 24·7	33·9 24·5	29.2	28.7
4 กาญจนบุรี	KANCHANABURI	34·5 23·2	31·5 25·5	33·8 24·3	34·6 22·8	33·5 23·0	35·8 22·1	36·4 25·1	34·3 23·7	29.0	28.4
5 ทองผาภูมิ	Thong Pha Phum	29·2 22·5	28·6 22·9	29·2 22·2	30·1 21·5	30·7 22·6	31·5 22·0	30·0 22·2	29·9 22·2	26.1	..
6 สนามบินดอนเมือง	Dong Muang Airport	35·1 25·2	33·4 24·8	34·1 24·0	31·7 23·6	29·5 23·7	35·0 25·2	33·3 24·7	33·2 24·2	28.7	28.7
7 พระนคร	PHRA NAKHON	33·7 25·6	32·7 25·5	31·8 25·8	31·7 24·1	31·7 24·0	34·2 24·7	34·1 25·9	32·8 25·1	28.0	28.4
8 ศูนย์วิจัย ฯ บางนา	Bang Na	34·5 25·0	33·5 25·3	33·2 25·3	32·3 24·0	31·7 23·5	34·3 24·7	34·5 25·0	33·4 24·7	29.1	..
ภาคตะวันออก	EASTERN PART										
1 ปราจีนบุรี	PRACHIN BURI	32·3 23·7	31·7 24·4	32·4 24·8	31·8 23·7	31·2 23·7	32·0 25·2	30·6 24·5	31·7 24·3	28.0	28.1
2 กบินทร์บุรี	Kabin Buri	31·5 23·4	31·7 24·3	31·7 24·2	31·1 23·1	30·9 23·0	31·6 24·6	24·5	31·4 23·9	27.7	..
3 อรัญประเทศ	Aranyaprathet	31·8 22·5	32·2 24·8	32·6 25·2	31·5 23·0	32·2 23·5	33·5 23·4	31·6 24·0	32·2 23·5	27.9	27.9
4 ชลบุรี	CHON BURI	32·7 25·3	33·5 26·3	33·0 25·5	33·5 23·5	31·9 22·4	33·2 24·4	33·0 26·4	33·0 24·9	28.0	28.2
5 เกาะสีชัง	Ko Si Chang	33·8 27·0	32·0 27·8	31·8 27·9	31·5 25·9	31·1 24·8	31·5 26·6	31·5 27·3	31·6 26·8	29.2	28.6
6 สัตหีบ	Sattahip	35·3 26·7	35·1 27·4	33·8 27·3	34·2 25·2	31·8 22·6	32·0 22·8	31·8 27·0	33·4 25·6	29.5	29.2
7 ระยอง	RAYONG	32·0 25·5	32·0 28·0	32·3 27·0	32·8 24·8	31·8 23·7	32·0 25·3	25·0	32·2 25·6	28.9	..
8 จันทบุรี	CHANTHABURI	30·7 22·0	30·4 26·8	28·8 24·2	30·3 23·7	30·3 22·0	30·5 24·7	31·9 23·7	30·3 23·8	27.1	27.3
9 คลองใหญ่	Khlong Yai	28·6 22·1	30·3 24·4	29·4 22·7	30·3 23·1	30·1 22·3	30·1 23·5	27·3 23·4	29·4 23·1	26.3	26.7
ภาคใต้	SOUTHERN PART										
1 หัวหิน	Hua Hin	36·1 25·7	35·0 24·8	33·4 25·8	31·7 22·9	31·0 24·2	32·0 23·2	32·2 22·9	33·1 24·2	28.7	28.4
2 ประจวบคีรีขันธ์	PRACHUAP KHIRI KHAN	31·8 24·9	31·6 26·3	30·7 25·0	33·8 23·4	33·4 23·7	34·1 22·8	34·2 25·6	32·8 24·5	28.7	27.9
3 ชุมพร	CHUMPHON	32·3 24·7	30·8 25·0	31·7 23·2	33·6 23·3	31·8 23·9	31·5 23·2	33·8 24·0	32·2 23·9	28.1	27.2
4 สุราษฎร์ธานี	SURAT THANI	34·1 21·9	35·2 23·0	34·8 23·8	32·5 22·8	33·9 23·6	33·3 22·8	33·8 22·8	33·9 23·0	28.5	27.8
5 เกาะสมุย	Ko Samui	32·8 26·0	33·0 26·0	33·0 26·5	31·6 23·5	31·3 26·0	31·8 24·7	32·5 25·5	32·3 25·5	28.9	..
6 นครศรีธรรมราช	NAKHON SI THAMMARAT	35·7 20·3	35·7 22·2	34·9 23·1	34·3 22·6	34·8 22·3	31·8 21·5	32·3 22·4	34·1 22·1	28.1	27.9
7 สงขลา	SONGKHLA	34·3 23·3	33·8 24·1	33·4 24·0	32·4 23·3	34·8 23·4	33·4 23·5	33·6 23·9	33·7 23·6	28.7	28.3
8 ปัตตานี	PATTANI	34·9 22·5	33·9 23·0	31·9 22·4	33·6 22·3	34·4 22·7	32·8 23·0	33·3 23·1	33·4 22·7	28.1	27.8
9 นราธิวาส	NARATHIWAT	33·5 22·0	32·3 22·8	32·5 23·0	31·8 23·0	31·6 22·0	31·9 22·3	32·8 23·7	32·3 22·7	27.5	27.3
10 ระนอง	RANONG	32·3 23·3	31·4 24·5	30·7 22·4	32·0 22·0	30·8 22·0	30·8 22·2	30·6 23·0	31·2 22·8	27.0	26.4
11 ภูเก็ต	PHUKET	32·1 22·3	32·7 23·0	31·7 22·2	30·9 22·1	32·4 22·0	30·8 22·2	28·5 22·6	31·2 22·4	26.8	27.5
12 สนามบินภูเก็ต	Phuket Airport	32·3 24·7	31·4 27·2	32·5 23·7	30·4 22·9	30·0 22·9	30·1 22·7	24·7	31·2 24·1	27.7	27.4
13 สนามบินตรัง	Trang Airport	33·4 21·8	33·2 23·2	32·2 23·6	30·0 23·0	32·4 23·0	32·8 23·1	30·1 22·6	32·0 22·9	27.5	27.2

แก้ไขเพิ่มเติมรายงานอากาศประจำสัปดาห์ฉบับที่ ๓๕/๒๕๑๕ เนื่องจากได้รับรายงานภายหลัง

Correction in weekly weather report No. 35/1972 for late report rainfall data

สถานีฝน	Station	วันที่และจำนวนน้ำฝนเป็นมิลลิเมตร Date and amount of rainfall in millimeters สิงหาคม August							ฝนรวม มม. Total rainfall mm.	ฝนรวมตั้งแต่ 1 มกราคม Accumulative rainfall since 1 January	
		21	22	23	24	25	26	27		ปริมาณ มม. Amount mm.	สูงต่ำกว่าปกติ Above or below Normal
	ภาคเหนือ NORTHERN PART										
4	เชียงของ Chiang Khong							1.4	120.8	1070.0	- 34.4
15	ปาย Pai				45.0				87.0	580.7	-303.1
34	ปาซาง Pa Sang							3.8	34.7	396.5	-159.7
46	เดนชัย Den Chai							4.4	36.4	631.7	-225.4
78	ขานุวรลักษบุรี Khanu Woralaksaburi							2.5	5.8	665.0	-100.3
87	ชนแดน Chon Daen							0.5	11.5	901.7	+ 94.9
88	หนองไผ่ Nong Phai							21.9	21.9	796.0	- 69.4
	ภาคตะวันออกเฉียงเหนือ NORTHEASTERN PART										
7	ศรีเชียงใหม่ Si Chiang Mai							2.0	59.3	1273.9	- 58.6
8	ท่าบ่อ Tha Bo							0.6	49.2	1106.9	- 1.9
15	หนองหาร Nong Han							1.0	90.0	896.0	- 2.5
18	วานรนิวาส Wanon Niwat							26.2	52.9	1120.8	-199.5
19	สว่างแดนดิน Sawang Daen Din							2.0	39.2	1008.6	-196.9
22	บ้านแพง Ban Phaeng							37.5	89.1	2016.1	-192.0
23	ท่าอุเทน Tha Uthen							19.1	100.1	1463.3	-253.3
25	ธาตุพนม That Phanom							10.7	43.1	1095.7	-212.9
27	กาฬสินธุ์ KALASIN							17.7	98.0	1227.8	+270.6
29	สหัสขันธ์ Sahatsakhan							2.1	19.4	991.1	+ 60.9
31	กมลาไสย Kamalasai							10.0	47.7	1055.6	+170.7
69	สีคิ้ว Sikhiu							3.5	3.5	259.1	-353.0
70	สูงเนิน Sung Noen							18.2	18.2	..	..
71	ปักธงชัย Pak Thong Chai							12.3	22.0	572.1	- 39.9
72	โชคชัย Chok Chai*							7.3	27.3	549.6	- 52.0
73	ครบุรี Khon Buri							5.2	12.4	301.0	-289.8
78	นางรอง Nang Rong*							14.7	27.5	858.9	+118.7
92	เขมราฐ Khemarat							33.7	127.0	1323.2	+280.6
93	อำนาจเจริญ Amnat Charoen							21.0	111.6	852.0	-237.3
98	โขงเจียม Khong Chiam							7.4	98.6	1592.1	+294.1
99	เดชอุดม Det Udom							11.3	97.4	1276.2	+189.6
	ภาคกลาง CENTRAL PART										
2	บรรพตพิสัย Banphot Phisai						T	9.3	9.3	576.5	- 16.2
5	ลาดยาว Lat Yao							11.8	11.8	601.6	+ 23.1
6	ท่าตะโก Tha Tako							7.3	20.2	503.8	-156.9
7	พยุหะคีรี Phayuha Khiri							37.5	37.5	587.3	- 17.6
9	อุทัยธานี UTHAI THANI							15.7	33.9	501.4	-157.9
11	บ้านไร่ Ban Rai							21.2	21.2	482.1	-122.3

สถานีฝน	Station	วันที่และจำนวนน้ำฝนเป็นมิลลิเมตร Date and amount of rainfall in millimetres							ฝนรวม มม. Total rainfall mm.	ฝนรวมตั้งแต่ 1 มกราคม Accumulative rainfall since 1 January	
		สิงหาคม August								ปริมาณ มม. Amount mm.	สูงต่ำกว่าปกติ Above or below Normal
		21	22	23	24	25	26	27			
12 ทัพทัน	Thap Than							22.3	31.2	838.2	+103.8
13 หนองฉาง	Nong Chang							3.5	17.9	696.4	- 91.2
14 หนองขาหยาง	Nong Khayang							8.2	38.2	573.1	- 81.3
15 ชัยนาท	CHAI NAT							9.5	15.7	602.0	-126.2
16 มโนรมย์	Manorom							9.6	22.1	468.7	
21 บางระจัน	Bang Rachan							1.7	30.5	440.1	
22 พรหมบุรี	Phrom Buri							22.9	55.0	502.7	
24 บ้านหมี่	Ban Mi						1.5		8.0	..	
25 บัวชุม	Bua Chum*							2.2	3.8	521.1	
26 ชัยบาดาล	Chai Badan							1.9	2.9	526.9	
29 ท่าวุ้ง	Tha Wung							0.9	17.9	415.4	
31 เดิมบางนางบวช	Doembang Nangbuat							4.4	28.9	..	
36 บางปลามา	Bang Pa Ma							2.3	26.1	421.7	
38 อ่างทอง	ANG THONG							26.8	37.0	517.5	-303.4
39 โพธิ์ทอง	Pho Thong							10.2	15.5	538.0	
41 วิเศษชัยชาญ	Wiset Chai Chan							10.7	20.0	312.7	
43 สระบุรี	SARABURI							3.2	60.1	1093.2	+122.5
45 บ้านหมอ	Ban Mo							24.0	88.6	509.3	
46 เสาไห้	Sao Hai							15.7	68.8	532.8	
47 แก่งคอย	Kaeng Khoi							3.3	85.5	578.5	
48 หนองแค	Nong Khae							58.4	126.1	759.8	
49 พระนครศรีอยุธยา	PHRA NAKHON SI AYUTTHAYA							13.6	62.9	539.1	-221.7
50 ท่าเรือ	Tha Rua							16.0	88.0	543.6	
51 ผักไห่	Phak Hai							1.6	20.3	465.4	
52 บางบาล	Bang Ban						11.6	T	30.2	610.9	
53 เสนา	Sena							2.1	7.4	..	
54 บางไทร	Bang Sai						4.1	7.3	13.9	526.6	
55 บางปะอิน	Bang Pa-in							33.5	39.7		
57 หนองเสือ	Nong Sua						16.3	18.6	42.1	..	
59 รังสิต	Rangsit							1.6	36.1	622.4	
62 บางบัวทอง	Bang Bua Thong							0.3	25.9	1154.1	
83 นครชัยศรี	Nakhon Chaisi							0.6	0.6	582.8	
87 ดำเนินสดวก	Damnoen Saduak							5.8	5.8	965.3	
92 สมุทรสาคร	SAMUT SAKHON							13.4	25.2	512.2	-280.7
95 บางพลี	Bang Phli							11.2	45.0	647.6	
ภาคตะวันออก	EASTERN PART										
2 บ้านนา	Ban Na							39.5	139.7	821.7	
3 ปากพลี	Pak Phli							23.0	42.7	1191.3	
4 องครักษ์	Ongkharak							16.7	38.4	1034.5	

สถานีฝน	Station	วันที่และจำนวนน้ำฝนเป็นมิลลิเมตร Date and amount of rainfall in millimetres สิงหาคม August							ฝนรวม มม. Total rainfall mm.	ฝนรวมตั้งแต่ 1 มกราคม Accumulative rainfall since 1 January	
		21	22	23	24	25	26	27		ปริมาณ มม. Amount mm.	สูงต่ำกว่าปกติ Above or below Normal
6 ประจันตคาม	Prachantakham							20.8	48.6	..	
7 บ้านสร้าง	Ban Sang							28.6	36.3	941.2	
8 ศรีมหาโพธิ์	Si Maha Phot							26.3	49.7	857.1	
9 กบินทร์บุรี	Kabin Buri*							4.4	29.6	838.0	
10 สระแก้ว	Sa Kaeo							2.2	22.4	1024.7	
13 ฉะเชิงเทรา	CHACHOENGSAO							12.7	25.9	..	
14 บ้านโพธิ์	Ban Pho							9.6	19.5	..	
16 พานทอง	Phan Thong							12.3	17.9	508.6	
17 บ้านบึง	Ban Bung							12.7	12.7	425.3	
19 ศรีราชา	Si Racha							26.7	46.2	502.8	
21 ระยอง	RAYONG							2.2	2.2	446.0	-285.5
22 บ้านค่าย	Ban Khai							2.2	2.2	633.2	
23 แกลง	Klaeng							12.4	34.2	694.6	
25 ท่าใหม่	Tha Mai							33.9	53.6	..	
27 ตราด	TRAT							52.7	76.0	1971.5	-482.4
28 เขาสมิง	Khao Saming							34.2	40.9	..	
ภาคใต้	SOUTHERN PART										
41 ยะลา	YALA							2.5	26.1	742.1	
42 ยะหา	Yaha							25.0	94.6	619.1	
43 รามัน	Raman							4.5	35.9	702.1	
47 ยี่งอ	Yi-ngo							20.8	20.8	..	
48 รามะ	Ramae							9.0	9.0	..	
50 สุไหงโกลก	Sungai Kolok							5.7	16.2	1356.7	
54 ตะกั่วป่า	Takua Pa							5.4	5.4	2437.7	

583

กรมอุตุนิยมวิทยา สำนักนายกรัฐมนตรี

รายงานอากาศประจำสัปดาห์ ระหว่างวันที่ ๔ — ๑๐ กันยายน ๒๕๑๕

และ

การคาดหมายลักษณะอากาศ ระหว่างวันที่ ๑๑ — ๑๗ กันยายน ๒๕๑๕

ฉบับที่ ๓๗/๒๕๑๕

นาวาเอก ดร. เจริญ เจริญรัชต์ภาคย์

อธิบดีกรมอุตุนิยมวิทยา

METEOROLOGICAL DEPARTMENT

OFFICE OF THE PRIME MINISTER

BANGKOK, THAILAND

WEEKLY WEATHER REPORT

DURING THE PERIOD 4 — 10 SEPTEMBER 1972

ATMOSPHERIC SCIENCE AND LIBRARY
SEP 18 1972
N.O.A.A.
U. S. Dept. of Commerce

WEATHER OUTLOOK

DURING 11 — 17 SEPTEMBER 1972

No. 37/1972

Charoen Charoen-rajapark

Captain, R.T.N.

Director — General

การคาดหมายลักษณะอากาศใน ๗ วันข้างหน้า
ตั้งแต่วันที่ ๑๑ – ๑๗ กันยายน ๒๕๑๕

ลักษณะทั่วไป

ร่องความกดอากาศต่ำซึ่งมีกำลังอ่อนพาดผ่านอ่าวไทย พายุดีเปรสชั่นได้ก่อตัวขึ้นทางฝั่งตะวันตกของประเทศฟิลิปปินส์ และกำลังเคลื่อนตัวช้า ๆ มาทางตะวันตก

ภาคเหนือ ภาคตะวันออกเฉียงเหนือ ภาคกลาง ภาคตะวันออก อ่าวไทย ฝั่งตะวันออก	ตลอดสัปดาห์จะมีฝนหรือฝนฟ้าคะนองเป็นแห่ง ๆ แต่ในตอนปลายสัปดาห์คาดว่าจะมีปริมาณมากขึ้น
อ่าวไทย ฝั่งตะวันตก	ตลอดสัปดาห์จะมีฝนหรือฝนฟ้าคะนองกระจาย
ภาคใต้ ฝั่งตะวันตก	ตลอดสัปดาห์จะมีฝนเกือบทั่วไป
นครหลวงกรุงเทพธนบุรี	ตลอดสัปดาห์จะมีฝนหรือฝนฟ้าคะนองเป็นแห่ง ๆ แต่ในตอนปลายสัปดาห์คาดว่าจะมีปริมาณมากขึ้น.

กรมอุตุนิยมวิทยา

๑๑ ก.ย. ๑๕

Weather outlook for the period 11 - 17 September 1972

General Situation

The weak low pressure trough extends across the Gulf of Thailand. A depression has developed over the west coast of Philippine Islands and is moving slowly westward.

Northern Part: Northeastern Part: Central Part, Eastern Part: Gulf of Thailand, East Coast:	Throughout the week, isolated showers or thundershowers while substantial falls expected during the last part of the week.
Gulf of Thailand, West Coast:	Throughout the week, scattered showers or thundershowers.
Southern Thailand, West Coast:	Throughout the week, almost widespread rainshowers.
Bangkok & Thon Buri:	Throughout the week, isolated showers or thundershowers while substantial falls expected during the last part of the week.

Meteorological Department

11 September 1972

สรุปลักษณะอากาศทั่วไปในรอบสัปดาห์

ระหว่างวันที่ ๔ – ๑๐ กันยายน ๒๕๑๕

๑. ในตอนต้นของสัปดาห์พายุโซนร้อน "เอลซี" ได้เคลื่อนตัวลงมาทางทิศตะวันตกผ่านเวียดนามและประเทศเขมร แล้วอ่อนกำลังลงเป็นพายุดีเปรสชั่นเข้าสู่ประเทศไทยทางภาคตะวันออกเฉียงเหนือแถบจังหวัดอุบลราชธานี (๕ ก.ย.๑๕) ในวันที่ ๖ ก.ย.๑๕ พายุนี้ได้เคลื่อนมาอยู่เหนือจังหวัดนครราชสีมา และเมื่อวันที่ ๗ ก.ย.๑๕ มีศูนย์กลางอยู่บริเวณจังหวัดราชบุรีกับจังหวัดสมุทรสงคราม แล้วเคลื่อนตัวผ่านจังหวัดกาญจนบุรีลงสู่ทะเลอันดามัน ลักษณะเช่นนี้ทำให้มีฝนตกแผ่เป็นบริเวณกว้างในบริเวณตอนล่างของภาคตะวันออกเฉียงเหนือและภาคเหนือ ภาคกลาง ภาคตะวันออก บริเวณด้านอ่าวไทยกับบริเวณตอนบนของภาคใต้ โดยมีฝนตกหนักถึงหนักมากเป็นแห่ง ๆ ตามเส้นทางที่พายุนี้เคลื่อนผ่านและก่อให้เกิดน้ำท่วมอย่างฉับพลันในบริเวณบางแห่ง ส่วนกรุงเทพมหานครและธนบุรี เกิดน้ำท่วมถนนและพื้นที่ลุ่มบางแห่ง เนื่องจากระบายน้ำฝนไม่ทัน ในวันที่ ๖, ๗ ก.ย.๑๕ ในตอนปลายสัปดาห์ภาคหลังที่พายุได้เคลื่อนผ่านไปแล้วอากาศดีขึ้นและฝนได้ลดน้อยลงโดยทั่วไป

๒. ในระหว่างสัปดาห์ รายงานฝนสูงสุดในภาคต่าง ๆ ของประเทศไทยมีดังนี้.–

ภาคเหนือ	๗๘.๖ มม.	ที่ อ.สบปราบ	จ.ลำปาง	เมื่อวันที่ ๕ ก.ย.
ภาคตะวันออกเฉียงเหนือ	๑๖๗.๘ "	ที่ อ.สังขะ	จ.สุรินทร์	" ๕ "
ภาคกลาง	๓๒๕.๗ "	ที่ อ.หนองเสือ	จ.ปทุมธานี	" ๖ "
ภาคตะวันออก	๑๗๑.๑ "	ที่ อ.คลองใหญ่	จ.ตราด	" ๔ "
ภาคใต้	๑๕๙.๘ "	ที่ อ.ตะกั่วป่า	จ.พังงา	" ๖ "

กรมอุตุนิยมวิทยา

๑๑ ก.ย.๑๕

General Situation

Period 4 - 10 September 1972

1. At the beginning of the week, the tropical storm "ELSIE" moved westwardly passing through Vietnam and Khmer, and then decreased its strength to become a tropical depression. The depression moved continuously and entered the northeaste part of Thailand in the vicinity of Ubon Ratchathani (5 Sept.). Its center was located at Nakhon Ratchasima and the vicinity of Ratchaburi and Samut Songkhram provinces on the 6th and 7th September respectively, and thereafter moved across Kanchanaburi to the Andaman Sea in the Indian Ocean. Consequently, torrential rai with isolated heavy to very heavy falls occurred in the lower portions of north-eastern and northern Thailand, central, eastern, Head Gulf of Thailand and the upp portion of southern Thailand. Flash floods were reported in some areas along its path. In the Bangkok-Thon Buri Metropolitant area, storm flooding occurred in som areas due to poor drainage system on the 6th and 7th September. In the week-end period, fine weather was experienced after the storm passing Thailand and the amou of rainfall decreased in general.

2. During the week the highest rainfall in the various parts of Thailand were as follows:-

Northern Part	78.6 mm.	at Sop Prap	on 5 September
Northeastern Part	167.8 "	at Sangkha	" 5 "
Central Part	325.7 "	at Nong Sua	" 6 "
Eastern Part	171.1 "	at Khlong Yai	" 4 "
Southern Part	159.8 "	at Takua Pa	" 6 "

Meteorological Department

ข่าวอากาศเพื่อการเกษตรประจำสัปดาห์

เมื่อวันที่ ๔ - ๑๐ กันยายน มีลักษณะอากาศซึ่งพอสรุปได้ดังต่อไปนี้.-

ในตอนต้นของสัปดาห์พายุโซนร้อน "เอลซี่" ได้เคลื่อนตัวลงมาทางทิศตะวันตกผ่านเวียดนามและประเทศเขมร แล้วอ่อนกำลังลงเป็นพายุดีเปรสชั่นเข้าสู่ประเทศไทยทางภาคตะวันออกเฉียงเหนือแถบจังหวัดอุบลราชธานี (๕ ก.ย.๑๕) ในวันที่ ๖ ก.ย.๑๕ พายุนี้ได้เคลื่อนมาอยู่เหนือจังหวัดนครราชสีมา และเมื่อวันที่ ๗ ก.ย.๑๕ มีศูนย์กลางอยู่บริเวณจังหวัดราชบุรีกับจังหวัดสมุทรสงคราม แล้วเคลื่อนตัวผ่านจังหวัดกาญจนบุรี ลงสู่ทะเลอันดามัน ลักษณะเช่นนี้ทำให้มีฝนตกแผ่เป็นบริเวณกว้างในบริเวณตอนล่างของภาคตะวันออกเฉียงเหนือ ภาคกลาง ภาคตะวันออก บริเวณก้นอ่าวไทย กับบริเวณตอนบนของภาคใต้ โดยมีฝนตกหนักถึงหนักมากเป็นแห่ง ๆ ตามเส้นทางที่พายุนี้เคลื่อนผ่าน และก่อให้เกิดน้ำท่วมอย่างฉับพลันในบริเวณบางแห่ง ส่วนนครหลวงกรุงเทพธนบุรี เกิดน้ำท่วมถนนและพื้นที่ลุ่มบางแห่งเนื่องจากระบายน้ำฝนไม่ทัน ในวันที่ ๖ , ๗ ก.ย.๑๕ ในตอนปลายสัปดาห์ภายหลังที่พายุได้เคลื่อนผ่านไปแล้วอากาศดีขึ้นและฝนได้ลดน้อยลงโดยทั่วไป.

ข้อควรทราบ

เนื่องจากร่องความกดอากาศต่ำซึ่งมีกำลังอ่อนพาดผ่านอ่าวไทย ลักษณะเช่นนี้จะทำให้ในสัปดาห์นี้ภาคเหนือ ภาคตะวันออกเฉียงเหนือ ภาคกลาง และภาคตะวันออกมีฝนหรือฝนฟ้าคะนองเป็นแห่ง ๆ แต่คาดว่าในตอนปลายสัปดาห์จะมีปริมาณมากขึ้น สำหรับบริเวณอ่าวไทยตลอดสัปดาห์จะมีฝนหรือฝนฟ้าคะนองกระจาย ส่วนภาคใต้จะมีฝนเกือบทั่วไปทางด้านฝั่งตะวันตก.

กองอากาศเกษตร กรมอุตุนิยมวิทยา

๑๑ กันยายน ๒๕๑๕

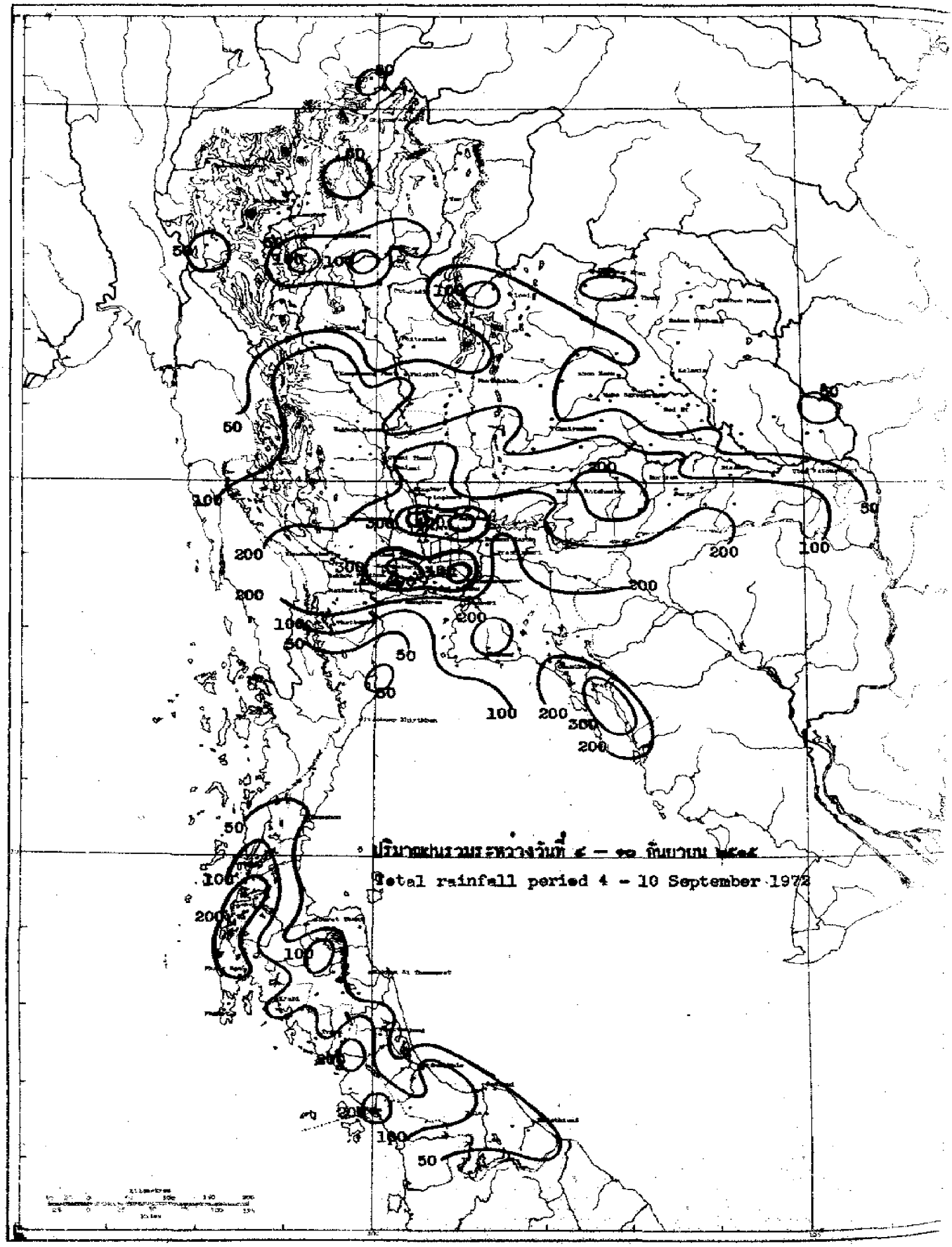
ปริมาณฝนรวมระหว่างวันที่ ๔ – ๑๐ กันยายน ๒๕๑๕
Total rainfall period 4 – 10 September 1972

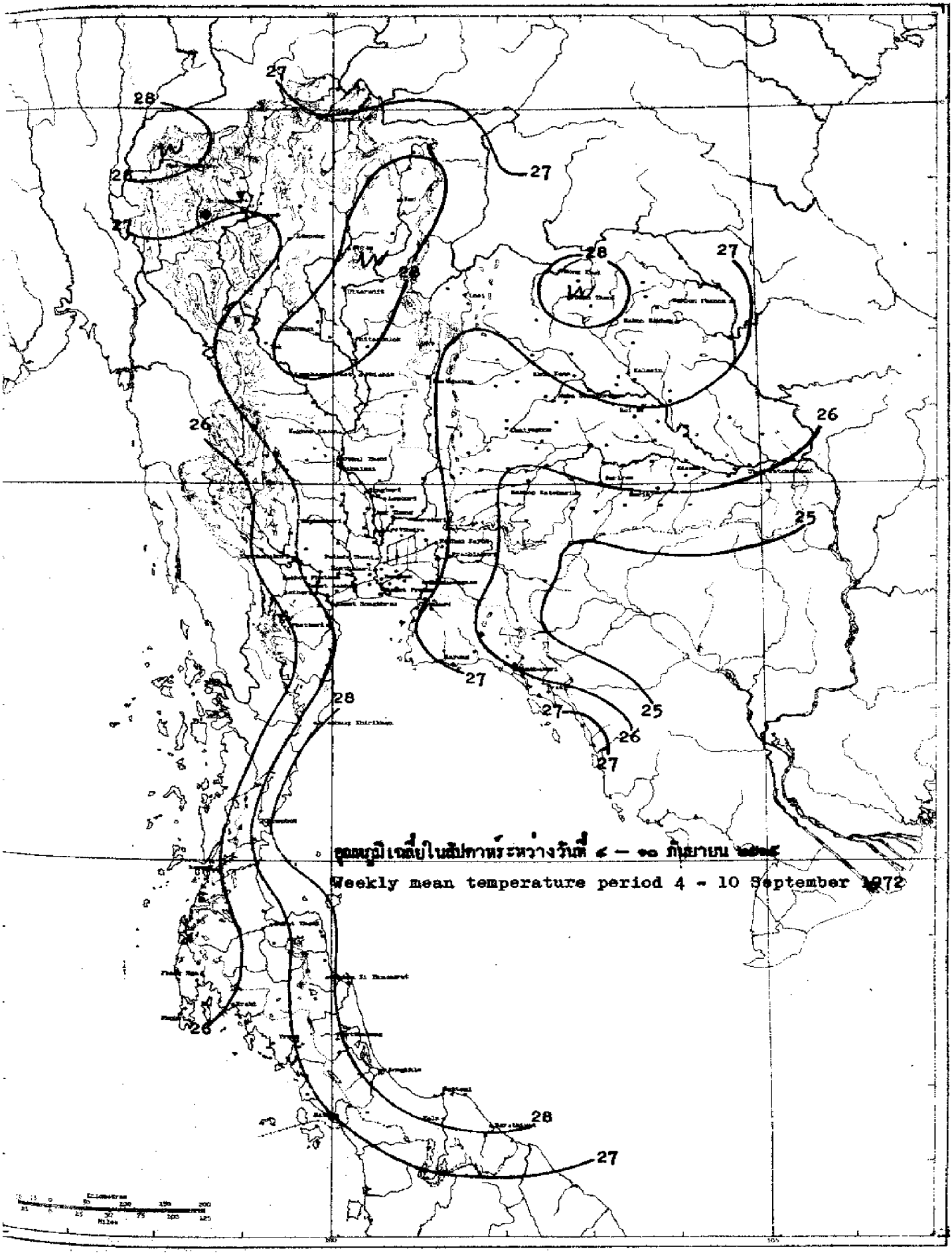

อุณหภูมิเฉลี่ยในสัปดาห์ระหว่างวันที่ ๔ – ๑๐ กันยายน ๒๕๑๕

Weekly mean temperature period 4 - 10 September 1972

สถานีฝน	Station	วันที่และจำนวนน้ำฝนเป็นมิลลิเมตร Date and amount of rainfall in millimetres							ฝนรวม มม. Total rainfall mm.	ฝนรวมตั้งแต่ 1 มกรา Accumulative rainfall since 1 January	
		กันยายน September								ปริมาณ มม Amount mm.	สูงกว่าปกติ Above or below Normal
		4	5	6	7	8	9	10			
ภาคเหนือ	**NORTHERN PART**										
1 เชียงราย	CHIANG RAI*				27.0	1.6	2.5		31.1	1252.0	-144.5
2 แม่สาย	Mae Sai	T		T	59.0	T			59.0	1191.1	- 71.2
3 เชียงแสน	Chiang Saen				13.4	10.1			23.5	1357.6	+166.1
4 เชียงของ	Chiang Khong		24.2		9.8				34.0	1124.6	-160.5
5 แม่จัน	Mae Chan	..	..	..	..	..	..	..	..	..	..
6 แม่สรวย	Mae Suai				8.6		5.1		13.7	1057.6	+ 33.2
7 เทิง	Thoeng				29.5	6.2	3.5		39.2	1326.4	- 7.7
8 เชียงคำ	Chiang Kham				12.1				12.1	1147.5	+ 73.2
9 เวียงป่าเป้า	Wiang Pa Pao	10.2		4.7	10.3		42.3		67.5	..	..
10 พาน	Phan				22.4	7.5	6.4		36.3	904.0	- 52.3
11 แม่ใจ	Mae Chai			4.1	6.5	11.7			22.3	1020.7	+ 56.5
12 พะเยา	Phayao	2.6		2.9	30.3	2.8	17.5		56.1	679.8	- 63.2
13 ปุน	Chun						7.5		7.5	1074.7	- 75.9
14 แม่ฮ่องสอน	MAE HONG SON*	20.8			1.1	0.3	20.6	1.5	44.3	888.9	- 59.2
15 ปาย	Pai	33.0							33.0	628.7	-379.5
16 ขุนยวม	Khun Yuam								0.0	900.2	- 34.1
17 แม่ลาน้อย	Mae La Noi		7.0	5.9					12.9	448.9	..
18 แม่สะเรียง	Mae Sariang *	T	0.9	5.6				51.5	58.0	776.4	-344.5
19 เชียงใหม่	CHIANG MAI*		0.1	13.7	0.9	0.9	33.8		49.4	707.5	-183.1
20 ฝาง	Fang				16.8	2.6			19.4	708.0	-270.3
21 แม่อาย	Mae Ai	..	..	..	..	..	..	..	..	..	..
22 เชียงดาว	Chiang Dao	..	..	..	..	..	..	..	..	..	..
23 แม่แตง	Mae Taeng			2.9	6.9	4.2			14.0	631.8	-278.1
24 แม่ริม	Mae Rim			7.5	1.8	3.4			12.7	706.1	-122.1
25 สันทราย	San Sai	2.8		14.1	T	9.7	T		26.6	711.6	-168.5
26 ดอยสะเก็ด	Doi Saket	0.1		8.0			24.7		32.8	735.9	-159.6
27 สันกำแพง	San Kamphaeng			4.2					4.2	..	..
28 หางดง	Hang Dong			19.0	1.8				20.8	569.0	-215.5
29 สารภี	Saraphi								0.0	417.9	..
30 สันป่าตอง	San Pa Tong						27.3		27.3	567.8	-153.3
31 จอมทอง	Chom Thong			17.9	17.5	4.4	9.3		49.1	441.9	-159.2
32 ฮอด	Hot	1.0	4.4	33.3	1.3	3.9	1.5		45.4	658.0	- 45.8
33 ลำพูน	LAMPHUN			12.5					12.5	305.0	-146.9
34 ป่าซาง	Pa Sang				11.4	9.3	7.9		31.6	447.1	-210.1
35 ลี้	Li	0.7	64.8	5.1	32.0	3.4			106.0	704.2	-119.1
36 ลำปาง	LAMPANG*		2.0	6.9	T		41.6	6.8	57.3	719.8	- 23.0
37 งาว	Ngao			33.3					33.3	..	..
38 แจ้ห่ม	Chae Hom			45.3					45.3	682.4	- 45.3
39 เกาะคา	Ko Kha		3.8	5.4					9.2	754.7	- 5.4
40 สบปราบ	Sop Prap		78.6	5.8	7.2	6.3			97.9	599.7	-135.2

สถานีฝน	Station	วันที่และจำนวนน้ำฝนเป็นมิลลิเมตร Date and amount of rainfall in millimetres กันยายน September 4	5	6	7	8	9	10	ฝนรวม มม. Total rainfall mm.	ฝนรวมตั้งแต่ 1 มกราคม Accumulative rainfall since 1 January ปริมาณ มม. Amount mm.	สูงต่ำกว่าปกติ Above or below Normal
41 เถิน	Thoen	T	14.8	3.3	14.9	5.0			38.0	347.4	-308.9
42 แม่ริก	Mac Phrik		8.5	4.5	10.8	2.1	5.1		31.0	321.3	-256.3
43 แพร่	PHRAE*	6.6	7.2	1.8	T	T	7.6		23.2	646.1	-165.4
44 สอง	Song		16.3				56.4		72.7	873.6	-128.1
45 สูงเม่น	Sung Men		19.2						19.2	..	..
46 เด่นชัย	Den Chai	11.0	29.9				81.9		122.8	742.0	-206.3
47 น่าน	NAN*		0.7	20.6	6.8	T			28.1	956.7	- 77.2
48 ทุ่งช้าง	Thung Chang	2.3							2.3	..	..
49 เชียงกลาง	Chiang Klang								0.0	1055.3	..
50 ท่าวังผา	Tha Wang Pha*	3.4		T					3.4	1384.3	+130.1
51 ปัว	Pua	..	..	..	..	..	..	..	..	..	..
52 สา	Sa				23.0	12.0			35.0	720.2	-202.3
53 นาน้อย	Na Noi		9.5						9.5	565.6	-189.9
54 อุตรดิตถ์	UTTARADIT*		19.2	0.7	1.9	4.8	12.4		39.0	875.2	-181.2
55 ฟากท่า	Fak Tha	8.1	48.0	10.7					66.8	631.9	-281.4
56 น้ำปาด	Nam Pat		32.2	2.7					34.9	651.2	-308.2
57 สนามบินอุตรดิตถ์	Uttaradit Airport*		49.8	1.0	0.2				51.0	661.9	-527.0
58 ท่าปลา	Tha Pla	2.7	35.8	4.8	T				43.3	415.4	-652.4
59 ลับแล	Laplae		16.2		2.3		5.6		24.1	926.2	-209.9
60 ตาก	TAK*	T	19.5	33.6	12.0	49.5		5.7	120.3	522.7	- 78.1
61 เขื่อนภูมิพล	Bhumibol Dam*	T	13.8	9.2	4.7	7.5	0.6	T	35.8	424.0	-153.4
62 บ้านตาก	Ban Tak		9.1	4.2	12.7				26.0	..	..
63 แม่ระมาด	Mac Ramat	..	..	..	..	..	..	..	..	..	..
64 แม่สอด	Mac Sot*	1.0	35.7	3.0	8.2	21.5			69.4	1614.0	-356.5
65 สุโขทัย	SUKHOTHAI		10.4	2.1	0.3	2.2	4.0		19.0	382.9	-370.3
66 ทุ่งเสลี่ยม	Thung Saliam		19.2	8.4	1.8	0.7			30.1	349.9	-454.7
67 สวรรคโลก	Sawankhalok	..	..	..	..	..	..	..	..	..	..
68 กงไกรลาศ	Kong Krailat		7.8	6.0	T	1.5			15.3	357.2	-560.7
69 บ้านด่านลานหอย	Ban Dan Lan Hoi	..	..	..	..	..	..	..	..	..	..
70 พิษณุโลก	PHITSANULOK*	2.5	5.8	1.8	0.4	0.4	4.7		15.6	761.9	-225.3
71 นครไทย	Nakhon Thai	..	..	..	..	..	..	..	..	..	..
72 พรหมพิราม	Phrom Phiram		10.2	3.0			1.2		14.4	..	..
73 วังทอง	Wang Thong	9.7	9.4	6.2	0.2	T	5.5		31.0	774.3	-247.3
74 บางกระทุ่ม	Bang Krathum	1.8	42.6	3.7	2.2		22.3		72.6	659.2	-364.4
75 กำแพงเพชร	KAMPHAENG PHET	9.0	15.1		14.7	51.0	17.4		107.2	477.3	-346.4
76 พรานกระต่าย	Phan Kratai		24.3	9.6	9.8	55.1	51.4		150.2	524.0	-497.9
77 คลองขลุง	Khlong Khlung		30.6		20.9	11.1	40.8		103.4	..	..
78 ชุมแสงสงคราม	Chum Saengsangkhram	15.3	10.3	23.6	20.3	22.4	T		91.9	783.6	- 88.4
79 พิจิตร	PHICHIT	14.5	10.0	9.4	4.7		64.3		102.9	558.9	-561.9
80 สามง่าม	Sam Ngam		43.0						43.0	..	..
81 ตะพานหิน	Taphan Hin	52.2	10.0	6.3	6.0		2.4		76.9	661.0	-257.5

สถานีฝน	Station	วันที่และจำนวนน้ำฝนเป็นมิลลิเมตร Date and amount of rainfall in millimeters กันยายน September 4	5	6	7	8	9	10	ฝนรวม มม. Total rainfall mm.	ฝนรวมตั้งแต่ 1 มกราคม Accumulative rainfall since 1 January ปริมาณ มม. Amount mm.	สูงต่ำกว่าปกติ Above or below Normal
82 บางมูลนาก	Bang Mun Nak		57.7						57.7	801.1	- 13.1
83 โพทะเล	Pho Thale	..	..	..	..	..	..	..	..	..	..
84 เพชรบูรณ์	**PHETCHABUN***	7.6	8.5	17.3	1.4	3.1	T	20.0	57.9	815.9	-112.6
85 หล่มเก่า	Lom Kao	6.3	15.7		22.1	5.1			49.2	539.0	-293.2
86 หล่มสัก	Lom Sak*	17.0	11.2	7.5	9.1		2.5		47.3	716.2	- 23.3
87 ชนแดน	Chon Daen	9.4	25.6	26.2	4.1	3.6	1.1		70.0	1038.0	+104.0
88 หนองไผ่	Nong Phai	16.3	9.2	3.8	11.4	2.9	40.5		84.1	945.6	- 26.2
89 วิเชียรบุรี	Wichian Buri*	44.1	60.8	8.2	9.0	2.0	3.2		132.6	788.0	-114.6
ภาคตะวันออกเฉียงเหนือ NORTHEASTERN PART											
1 เลย	LOEI*	21.9	0.5	17.3	5.3	1.3	29.1		75.4	708.0	-201.0
2 เชียงคาน	Chiang Khan	1.2	7.6	14.5	13.8	3.4	10.7		51.2	706.4	-294.8
3 ท่าลี่	Tha Li		32.5	27.7	36.6		14.2		111.0	589.9	- 74.1
4 ด่านซ้าย	Dan Sai	9.7	29.1	37.2	1.2	4.2			81.4	1001.5	+177.7
5 วังสะพุง	Wang Saphung	25.0	26.0	16.4	4.2	1.2	4.1		78.9	..	..
6 หนองคาย	**NONG KHAI***	1.5	0.1	23.7	4.8	0.7			30.8	1153.2	-204.7
7 ศรีเชียงใหม่	Si Chiang Mai		9.0		4.5				13.5	1383.4	- 44.6
8 ท่าบ่อ	Tha Bo	7.4	4.3	19.1	4.5	22.4	10.9		68.6	1210.9	- 57.6
9 โพนพิสัย	Phon Phisai			17.5	4.3				21.8	1286.4	-224.1
10 บึงกาฬ	Bung Kan		4.2	4.1					8.3	2549.3	+363.5
11 เซกา	Seka			6.5					6.5	1172.2	-294.0
12 อุดรธานี	**UDON THANI***	7.2	T	14.6	4.4		2.2		28.4	835.7	-350.2
13 เพ็ญ	Phen	..	..	..	..	..	..	..	..	..	..
14 กุมภวาปี	Kumphawapi		2.2	5.4	23.0				30.6	705.0	-201.8
15 หนองหาน	Nong Han	..	..	..	..	..	..	..	..	..	..
16 หนองบัวลำภู	Nong Bua Lam Phu		23.5	29.6	33.9				87.0	..	..
17 สกลนคร	**SAKON NAKHON***	0.9	3.9	18.2		0.6	2.6		26.2	1062.3	-168.5
18 วานรนิวาส	Wanon Niwat			24.2	T				24.2	1199.5	-298.5
19 สว่างแดนดิน	Sawang Daen Din		1.6	16.3		5.2			23.1	1125.0	-276.6
20 พรรษานิคม	Phanna Nikhom			25.8		6.5			32.3	180.2	-227.7
21 นครพนม	**NAKHON PHANOM***	15.6	2.7	17.9		0.2		1.2	37.6	2428.0	+378.1
22 บ้านแพง	Ban Phaeng		3.1	6.8					9.9	2106.4	-316.7
23 ท่าอุเทน	Tha Uthen	2.3	0.3	22.9	4.5				30.0	1565.5	-419.6
24 นาแก	Na Kae	15.2	6.2	2.2	1.7	T			25.3	1047.4	-254.0
25 ธาตุพนม	That Phanom	18.2	3.8	9.1	12.5				43.6	1141.7	-355.6
26 มุกดาหาร	Mukdahan*	2.2	9.6	4.0	6.3	0.5	T	0.1	22.7	1457.0	+206.6
27 กาฬสินธุ์	**KALASIN**		6.7	2.1	13.7				22.5	1345.5	+221.6
28 ยางตลาด	Yang Talat	T	13.9	6.9	2.7				23.5	1105.6	+ 65.9
29 สหัสขันธ์	Sahatsakhan			5.1	4.3	15.3			24.7	1024.5	-119.9
30 กุฉินารายน์	Kuchinarai	4.5	4.2	2.5	10.2				21.4	..	..
31 คมลาไสย	Kamalasai	2.8	7.1	2.2	3.3				15.4	1185.3	+142.8
32 ร้อยเอ็ด	**ROI ET***	7.3	30.5	2.9	20.0	1.9	T		63.6	1071.0	-173.7

สถานีตรวจ	Station	วันที่และจำนวนน้ำฝนเป็นมิลลิเมตร Date and amount of rainfall in millimetres							ผลรวม มม. Total rainfall mm.	ผลรวมตั้งแต่ 1 มกราคม Accumulative rainfall since 1 January	
		กันยายน September								ปริมาณ มม. Amount mm.	สูงต่ำกว่าปกติ Above or below Normal
		4	5	6	7	8	9	10			
55 โพนทอง	Phon Thong	10.2	6.5	5.2		6.5			28.4	1284.9	+ 69.8
54 ธวัชบุรี	Thawatchaburi			19.3	13.8				33.1	1014.0	-171.9
53 อาจสามารถ	At Samat			18.4	18.2				36.6	1045.6	+ 29.6
56 เสลภูมิ	Selaphum		34.2						34.2	..	..
57 จตุรพักตร์พิมาน	Chaturaphak Phiman		13.0		26.0				39.0	691.3	-136.3
58 เกษตรวิสัย	Kaset Wisai		30.5		13.4				43.9	797.5	-238.4
59 สุวรรณภูมิ	Suwannaphum	5.9	37.8	2.2	8.2	0.2	17.2		71.5	1181.5	- 83.8
40 มหาสารคาม	MAHA SARAKHAM	2.4	6.1	3.4	8.4				20.3	956.8	-158.6
41 เชียงยืน	Chiang Yun	5.5	2.4	4.2	3.2				15.3	742.2	-295.3
42 กันทรวิชัย	Kantharawichai		16.4	27.4	16.8				60.6	720.8	-239.7
43 โกสุมพิสัย	Kosum Phisai*	0.6	15.1	4.6	10.3	0.1	6.8		35.5	1053.0	+ 57.3
44 บรบือ	Borabu	0.2	13.0	0.5	18.6				42.3	868.0	-119.8
45 วาปีปทุม	Wapi Pathum		14.4		18.5				32.9	722.9	-195.6
46 พยัคฆภูมิพิสัย	Phayakkhaphum Phisai	45.9	4.4	7.0	22.7				80.0	757.4	-270.2
47 ขอนแก่น	KHON KAEN*		13.6	2.9	8.1	0.9	16.0		41.5	764.0	-120.5
48 น้ำพอง	Nam Phong				23.5				23.5	..	..
49 ภูเวียง	Phu Wiang		4.8	0.1		26.7	12.1		43.7	588.5	-341.9
50 ชุมแพ	Chum Phae	5.4		10.1	4.3	3.0	22.7		45.5	533.4	-243.9
51 มัญจาคีรี	Mancha Khiri		14.8	4.3	2.5		6.9		28.5	372.2	-470.2
52 ชนบท	Chonnabot		7.5	4.2	7.5		5.2		24.4	602.4	-254.3
53 บ้านไผ่	Ban Phai	7.1	10.2	4.0	9.5				30.8	439.2	-458.1
54 พล	Phon	21.6	20.0	13.2	3.1				57.9	638.1	-289.3
55 หนองสองห้อง	Nong Song Hong	4.9	39.2	8.5			37.0		89.6	764.4	-238.4
56 ชัยภูมิ	CHAIYAPHUM*	15.8	30.5	22.3	10.1	1.8	10.4		90.9	587.1	-335.9
57 เกษตรสมบูรณ์	Kaset Sombun	15.6	10.6	20.7		16.5	7.5		70.9	432.0	-172.7
58 ภูเขียว	Phu Khieo	6.1	10.2	6.5	30.2		17.2		70.2	618.2	- 98.4
59 คอนสวรรค์	Khon Sawan		32.0	23.4	13.4	2.3	15.5		86.6	757.7	- 47.7
60 จัตุรัส	Chatturat	25.3	58.5	26.8	10.9	2.4	T		123.9	460.7	-384.9
61 บำเหน็จณรงค์	Bamnet Narong	17.5	58.0	34.5	20.3	5.3	3.0		138.6	672.2	-197.7
62 นครราชสีมา	NAKHON RATCHASIMA*	35.1	88.8	27.5	14.0	9.7	6.3		181.4	740.5	- 46.2
63 บัวใหญ่	Bua Yai	27.5	52.5	42.2			22.3		144.5	753.4	-140.6
64 คง	Khong	20.5	49.5	58.6	15.9		22.0		166.5	763.4	- 17.8
65 ด่านขุนทด	Dan Khun Thot	22.2	43.0	24.3	13.5	4.5	11.0		118.5	435.5	-278.9
66 โนนไทย	Non Thai	35.2	45.6	43.5	10.1	4.2	35.1		173.7	779.9	- 4.1
67 โนนสูง	Non Sung	26.2	79.0	63.5	11.5	3.8	12.0		196.0	721.7	-147.4
68 พิมาย	Phimai	20.0	61.0	42.6	25.6				149.2	733.2	..
69 สีคิ้ว	Sikhiu	38.5	57.6	46.8	23.5	4.5	55.9		226.8	625.7	- 79.0
70 สูงเนิน	Sung Noen	20.2	67.5	48.3	22.4		46.5		204.9	..	..
71 ปักธงชัย	Pak Thong Chai	25.6	100.5	27.0	10.4	8.7	8.4		180.6	803.5	+ 85.9
72 โชคชัย	Chok Chai*	17.1	56.2	46.9	9.9	6.6	28.6		165.3	745.5	+ 70.7
73 ครบุรี	Khon Buri	26.6	62.4	25.9	6.8		9.6		131.3	432.3	-210.1

สถานีฝน	Station	วันที่และจำนวนน้ำฝนเป็นมิลลิเมตร Date and amount of rainfall in millimeters							ฝนรวม มม. Total rainfall mm.	ฝนรวมตั้งแต่ 1 มกราคม Accumulative rainfall since 1 January	
		กันยายน September								ปริมาณ มม. Amount mm.	สูงต่ำกว่าปกติ Above or below Normal
		4	5	6	7	8	9	10			
74 บุรีรัมย์	BURI RAM	13.5	53.0	24.6	41.9	44.0	20.0		197.0	793.7	-169.7
75 พุทไธสง	Phutthaisong	..	..	..	..	..	..	..	..	..	..
76 สตึก	Satuk	37.1	76.4	8.2	13.2		5.1		140.0	1089.1	+114.9
77 ลำปลายมาศ	Lam Phai Mat	25.3	75.1	56.9	56.8		38.7		252.8	778.7	-160.7
78 นางรอง	Nang Rong*	48.5	118.6	61.4	17.4	3.0	22.6		271.5	1152.1	+297.1
79 สุรินทร์	SURIN*	32.9	97.8	18.2	20.4	0.4	6.7		176.4	952.7	+ 3.9
80 รัตนบุรี	Rattanaburi	2.7	49.5	3.7	19.3		15.3		90.7	1036.4	+ 66.3
81 ท่าตูม	Tha Tum*	23.0	49.1	10.6	15.1		6.8		104.6	1271.6	+378.2
82 ศีขรภูมิ	Sikhoraphum	5.0	134.0	11.0	43.0				193.0	816.4	-113.2
83 ปราสาท	Prasat	44.1	50.3	36.2	1.2				131.8	576.2	-317.1
84 สังขะ	Sangkha	15.8	167.8	36.6	11.0		23.0		252.2	824.0	- 60.2
85 ศรีสะเกษ	SI SA KET		65.0	15.1	30.2				110.3	881.5	-277.5
86 ราษีไศล	Rasi Salai		41.5	6.3	7.4				55.2	839.9	-121.8
87 กันทรารมย์	Kantharatom	6.8	52.4	9.6	27.7				96.5	1218.1	+272.7
88 ขุขันธ์	Khukhan	25.0	110.0	20.0	40.0				195.0	1046.0	+111.0
89 ขุนหาญ	Khun Han	20.5	70.4	10.2	10.1		16.3		127.5	737.5	-272.8
90 กันทรลักษ์	Kantharalak	18.4	68.2	48.3			16.7		151.6	999.9	+ 1.6
91 อุบลราชธานี	UBON RATCHATHANI*	7.6	12.4	7.7	21.8		1.6		51.1	1609.2	+334.2
92 เขมราฐ	Khemarat	5.0	7.7	1.1					13.8	1416.4	+210.1
93 อำนาจเจริญ	Amnat Charoen	1.7	27.1	2.1	7.0		12.0		55.9	1030.7	-350.5
94 ยโสธร	Yasothon		35.1	5.2					40.3	939.4	-201.6
95 ตระการพืชผล	Trakan Phutphon	15.0		5.3	7.5				27.8	1388.1	+121.9
96 มหาชนะชัย	Maha Chana Chai	1.9	21.5	5.5	32.9		4.1		65.9	1138.5	- 8.9
97 เขื่องใน	Khuang Nai		11.5	6.2					17.7	..	..
98 โขงเจียม	Khong Chiam	10.7	3.8	5.8					20.3	1636.6	+120.9
99 เดชอุดม	Det Udom	41.0	35.5	7.7	89.0				173.2	1489.4	+251.4
100 บุณฑริก	Buntharik	10.2	40.5						50.7	915.8	-386.6
ภาคกลาง	CENTRAL PART										
1 นครสวรรค์	NAKHON SAWAN*	8.4	22.8	9.1	7.6	27.6	5.1	3.1	83.7	644.4	-141.6
2 บรรพตพิสัย	Banphot Phisai		24.9	6.5	5.4	32.6			69.4	645.9	- 89.6
3 ชุมแสง	Chumsaeng		51.8	0.2	13.2	9.6			74.8	..	..
4 หนองบัว	Nong Bua	..	..	..	..	..	..	..	..	..	..
5 ลาดยาว	Lat Yao	10.8	7.6	18.7	24.3	11.5			72.9	679.3	+ 20.4
6 ท่าตะโก	Tha Tako	55.3	15.4	4.1	12.6	6.6			94.0	599.3	-166.9
7 พยุหะคีรี	Phayuha Khiri			48.0		69.8			117.8	705.1	- 0.1
8 ตาคลี	Takhli	40.5	25.2	49.5	15.4	10.4	61.5		202.5	1059.6	+182.2
9 อุทัยธานี	UTHAI THANI		23.6	18.8	11.8	14.2			68.4	587.3	-194.6
10 สว่างอารมณ์	Sawang Arom	12.5	28.3	35.3	19.8	21.3			117.2	750.5	+ 8.3
11 บ้านไร่	Ban Rai		20.0	90.2	80.5				190.7	696.3	- 38.9
12 ทัพทัน	Thap Than	39.6	7.7	43.7	8.1	23.1	22.3		144.5	990.9	+141.6
13 หนองฉาง	Nong Chang	15.7		52.8	12.4	29.2			110.1	859.9	- 88.2

สถานีฝน	Station	วันที่และจำนวนน้ำฝนเป็นมิลลิเมตร Date and amount of rainfall in millimetres							ฝนรวม มม. Total rainfall mm.	ฝนรวมตั้งแต่ 1 มกราคม Accumulative rainfall since 1 January	
		กันยายน September								ปริมาณ มม. Amount mm.	สูงต่ำกว่าปกติ Above or below Normal
		4	5	6	7	8	9	10			
14 หนองขาหย่าง	Nong Khayang	20.3		25.3	11.5	50.3			107.4	751.3	- 13.9
15 **ชัยนาท**	**CHAI NAT**	28.8	14.2	44.3	17.4	20.2	0.6		125.5	731.2	+ 9.9
16 มโนรมย์	Manorom		30.6	22.7	12.8	11.9			78.0	561.5	-217.9
17 วัดสิงห์	Wat Sing	23.9	6.9	31.6	12.0	30.3	1.4		106.1	587.0	-235.6
18 หันคา	Hankha	..	..	..	..	..	..	..	..	..	..
19 **สิงห์บุรี**	**SING BURI**	14.6	60.5	119.0	19.7	5.3	6.6		225.7	570.7	-137.5
20 อินทร์บุรี	In Buri	75.5	118.8	78.5	14.9	9.4			295.1	742.5	- 54.1
21 บางระจัน	Bang Rachan	12.6	13.8	109.5	21.8	4.9			162.6	602.7	-200.1
22 พรหมบุรี	Phrom Buri		66.0		30.8				96.8	607.7	-247.5
23 **ลพบุรี**	**LOP BURI***	26.0	84.6	101.8	17.6	3.4	7.3	22.1	262.8	786.1	-126.1
24 บ้านหมี่	Ban Mi	9.7	60.1	47.3	17.0	16.4			150.5	..	..
25 บ้าชุม	Bua Chum*	74.3	45.4	20.9	13.8		18.5		172.9	726.3	-167.9
26 ชัยบาดาล	Chai Badan	94.1	45.0	28.2	10.3	0.2	10.9		188.7	730.6	-. 39.4
27 พัฒนานิคม	Phatthana Nikhom	84.1	73.6	39.0					196.7	..	..
28 โคกสำโรง	Khok Samrong	50.5	101.8	36.0	8.4	19.3	18.2		234.2	522.8	-214.6
29 ท่าวุ้ง	Tha Wung	1.2	69.7	110.8	22.3				204.0	633.9	-295.4
30 **สุพรรณบุรี**	**SUPHAN BURI***	5.1	74.0	70.0	92.0	0.7		4.2	246.0	729.7	- 42.9
31 เดิมบางนางบวช	Doembang Nangbuat	11.1	28.7	72.2	38.7				150.7	..	
32 สามชุก	Sam Chuk	17.4	46.6	68.5	46.5	17.2			198.2	573.5	
33 ดอนเจดีย์	Don Chedi		65.2	82.3	53.2	6.3			207.0	655.4	
34 ศรีประจันต์	Si Phrachan	..	..	..	..	..	..	..	..	..	..
35 อู่ทอง	U Thong	13.1	41.7	80.8	11.8				147.4	552.8	
36 บางปลาม้า	Bang Pa Ma		40.9	60.9	50.6	T			152.4	584.3	
37 สองพี่น้อง	Song Phi Nong	9.0	71.0	118.0	53.0				251.0	609.6	
38 **อ่างทอง**	**ANG THONG**	17.0	76.5	23.0	17.0	2.0			135.5	713.5	-210.8
39 โพธิ์ทอง	Pho Thong	55.8	62.4	187.3	150.6				476.1	1014.1	
40 ไชโย	Chaiyo			167.8	50.2				238.0	..	
41 วิเศษชัยชาญ	Wiset Chai Chan	12.0	54.1	48.0	37.6				151.7	476.1	
42 ป่าโมก	Pa Mok	17.8	82.4	55.2	48.6				204.0	684.3	
43 **สระบุรี**	**SARABURI**	77.8	86.5	139.2	19.5	12.6	72.0		406.6	1547.2	+462.4
44 พระพุทธบาท	Phra Phutthabat			90.0					90.0	..	
45 บ้านหมอ	Ban Mo	24.8	53.7	104.1	16.7		8.5		207.8	747.4	
46 เสาไห้	Sao Hai	31.2	47.9	92.8	15.2		7.2		194.3	748.8	
47 แก่งคอย	Kaeng Khoi	52.5	64.2	50.7	6.0	10.4	7.4		191.2	793.1	
48 หนองแค	Nong Khae	10.6	62.9	95.4	14.5	5.6			189.0	968.0	
49 **พระนครศรีอยุธยา**	**PHRA NAKHON SI AYUTTHAYA**	16.6	105.3	95.4	32.9	1.9			252.1	804.2	- 31.0
50 ท่าเรือ	Tha Rua	11.3	54.0	72.4	9.5	1.9	5.9		155.0	708.3	
51 ผักไห่	Phak Hai	14.5	45.0		60.0	4.3			123.8	594.0	
52 บางบาล	Bang Ban	17.8	98.3	65.6	53.4	12.3			267.4	919.5	
53 เสนา	Sena	3.9	74.5	78.3	26.2				182.9	..	
54 บางไทร	Bang Sai	27.2	79.2	103.4	37.5				247.3	799.9	

สถานีฝน	Station	วันที่และจำนวนน้ำฝนเป็นมิลลิเมตร Date and amount of rainfall in millimeters กันยายน September 4	5	6	7	8	9	10	ฝนรวม มม. Total rainfall mm.	ฝนสะสมตั้งแต่ 1 มกราคม Accumulative rainfall since 1 January ปริมาณ มม. Amount mm.	สูงต่ำกว่าปกติ Above or below Normal
55 บางปะอิน	Bang Pa-in	8.1	98.5	97.2	45.3				249.1	817.3	
56 ปทุมธานี	PATHUM THANI	4.4	90.4	110.2	32.6	2.4			240.0	697.3	-325.8
57 หนองเสือ	Nong Sua	6.5	63.5	327.5	21.1	9.4			426.2	..	
58 ธัญบุรี	Thanyaburi	6.1	72.7	258.7	19.9	11.4			368.8	1020.4	
59 รังสิต	Rangsit	4.8	51.6	220.5	34.2				311.1	966.1	
60 ลำลูกกา	Lam Luk Ka	..	..	..	..	..	..	..	..	..	..
61 นนทบุรี	NONTHABURI		103.9	300.4	48.9	10.5			463.7	1090.0	+242.0
62 บางบัวทอง	Bang Bua Thong	3.5	39.0	180.5	68.6	2.5			294.1	1463.7	
63 ธนบุรี	THON BURI	2.3	46.2	..	..	..	..	..	..	..	..
64 พลิ้วชัน	Taling Chan		59.8	115.2					175.0	..	
65 บางขุนเทียน	Bang Khun Thian	2.2	56.6	61.5	68.1				188.4	..	
66 ราษฎร์บูรณะ	Rat Burana	..	..	..	..	..	..	..	..	..	
67 พระนคร	PHRA NAKHON*	2.5	65.6	119.6	105.0	1.0		1.4	295.1	901.6	- 55.1
68 สนามบินดอนเมือง	Don Muang Airport*	3.4	65.3	148.4	35.2	1.1			253.4	840.8	-194.0
69 บางเขน	Bang Khen	4.8	74.5	294.0	57.8	3.6			434.7	1196.8	
70 มีนบุรี	Min Buri		51.6	224.4	35.9				311.9	..	
71 ลาดกระบัง	Lat Krabang	17.3	42.3	121.8	25.5				206.9	..	
72 ศูนย์วิจัยบางนา	Bangk Na*	3.0	74.5	112.0	73.8	1.2		2.9	267.4	796.8	
73 กาญจนบุรี	KANCHANABURI*	4.7	19.9	165.5	55.0	14.6		T	259.7	835.9	+191.7
74 สังขละบุรี	Sangkhla Buri	..	..	..	..	..	..	..	..	..	..
75 เพชรบูรณ์	Pilok	5.4	20.0	67.6	76.5				169.5	..	
76 ทองผาภูมิ	Thong Pha Phum*		8.4	55.9	43.2	7.0	1.5		116.0	1792.3	
77 ศรีสวัสดิ์	Si Sawat	..	..	..	..	..	..	..	..	..	..
78 ไทรโยค	Sai Yok	..	..	..	..	..	..	..	..	..	..
79 พนมทวน	Phanom Thuan	..	..	..	..	..	..	..	..	..	..
80 ท่าม่วง	Tha Muang		36.1	120.3	39.7				196.1	692.0	
81 นครปฐม	NAKHON PATHOM	1.7	35.4	246.7	80.3				364.3	819.6	+ 16.8
82 บางเลน	Bang Len		40.0	159.0	141.0				340.0	..	
83 นครชัยศรี	Nakhon Chaisi	2.5	34.5	192.3	135.8				365.1	1044.6	
84 ราชบุรี	RATCHABURI		26.5	71.6					100.1	521.9	-167.6
85 บ้านโป่ง	Ban Pong		24.5	179.3	44.5				248.3	616.6	
86 โพธาราม	Photharam	16.7	25.1	127.8	54.6	7.3			231.5	859.2	
87 ดำเนินสะดวก	Damnoen Saduak	12.1	25.8	71.1	48.3	31.1			188.4	1203.5	
88 ปากท่อ	Pak Tho	62.0	17.9	41.4	32.9	4.2			158.4	844.8	
89 สมุทรสงคราม	SAMUT SONGKHRAM	21.1	17.5	43.2	42.6	0.4			124.8	847.1	+196.8
90 บางคนที	Bang Khonthi	30.6	19.7	62.8	22.1				135.2	684.6	
91 อัมพวา	Amphawa	46.5	19.7	45.6	35.7				147.4	836.0	
92 สมุทรสาคร	SAMUT SAKHON	13.9	28.2	47.3	35.8				125.2	658.6	-282.5
93 กระทุ่มแบน	Kratum Baen	..	..	..	..	..	..	..	..	..	..
94 สมุทรปราการ	SAMUT PRAKAN		72.4	93.0	66.0				231.4	757.1	-317.1
95 บางพลี	Bang Phli	5.4	60.2	92.5	59.5		5.6		223.2	895.6	

สถานีฝน	Station	วันที่และจำนวนน้ำฝนเป็นมิลลิเมตร Date and amount of rainfall in millimeters							ฝนรวม มม. Total rainfall mm.	ฝนรวมตั้งแต่ 1 มกราคม Accumulative rainfall since 1 January	
		กันยายน September								ปริมาณ มม. Amount mm.	สูงต่ำกว่าปกติ Above or below Normal
		4	5	6	7	8	9	10			
ภาคตะวันออก	**EASTERN PART**										
1 นครนายก	NAKHON NAYOK	7.4	85.3	32.4	2.6				127.7	1204.2	-369.1
2 บ้านนา	Ban Na	23.3	105.5	48.3	8.4				185.5	1030.4	
3 ปากพลี	Pak Phli	17.8	53.3	28.8	7.3				107.2	1360.0	
4 องครักษ์	Ongkharak	11.3	83.7	103.5	26.7	16.0			241.2	1026.5	
5 ปราจีนบุรี	PRACHIN BURI*	11.7	34.3	49.7	10.7	0.6	0.5		107.5	1283.7	-212.1
6 ประจันตคาม	Prachantakham		50.0	60.2	13.0		21.0		144.2	..	
7 บ้านสร้าง	Ban Sang	14.6	106.6	30.9	16.4	1.5			170.0	1180.3	
8 ศรีมหาโพธิ	Si Maha Phot	15.4	82.2	63.0	6.8		32.8		200.2	1080.2	
9 กบินทร์บุรี	Kabin Buri*	64.1	46.1	59.5	16.5	T	63.7		249.9	1117.4	
10 สระแก้ว	Sa Kaeo	46.8	102.7	54.2	10.5		1.9		216.1	1267.5	
11 วัฒนานคร	Watthana Nakhon	22.1	89.6	33.5	4.3				149.5	1145.2	
12 อรัญประเทศ	Aranyaprathet*	7.6	109.5	62.0	20.6	T	T		199.7	1170.9	+ 27.3
13 ฉะเชิงเทรา	CHACHOENGSAO	5.9	66.7	64.5	23.0	24.0	27.2		211.3	..	
14 บ้านโพธิ์	Ban Pho	7.2	44.7	63.5	40.2				155.6	..	
15 ชลบุรี	CHON BURI*	20.4	26.5	62.5	74.2	1.0			184.6	668.5	-283.9
16 พานทอง	Phan Thong		57.4	50.0	15.0				122.4	633.9	
17 บ้านบึง	Ban Bung	5.5	51.5	78.0		4.6			119.4	551.6	
18 เกาะสีชัง	Ko Sichang*	2.0	15.3	34.3	90.2			10.8	152.6	655.4	
19 ศรีราชา	Si Racha	2.8	1.9	67.4	41.8				113.9	608.2	
20 สัตหีบ	Sattahip*	0.5	16.8	32.6	87.8		12.7	15.2	165.6	942.9	+220.1
21 ระยอง	RAYONG	0.5	14.4	11.3			0.5		26.7	479.4	-380.6
22 บ้านค่าย	Ban Khai	5.2	28.6	33.2	120.3	13.2			200.5	833.7	
23 แกลง	Klaeng	14.5	39.2	57.2	73.0		9.7		193.6	892.8	
24 จันทบุรี	CHANTHABURI*	13.4	82.7	78.9	46.5	36.3	3.1	5.0	265.9	1488.5	-784.8
25 ท่าใหม่	Tha Mai	8.2	61.7	61.5	23.9	53.9	2.8		212.0	..	
26 มะขาม	Makham		34.6	96.8	14.2				145.6	..	
27 ตราด	TRAT	18.7	134.9	124.7	27.2				305.5	2363.1	-362.1
28 เขาสมิง	Khao Saming	5.1	32.8	92.3	10.2				140.4	..	
29 แหลมงอบ	Laem Ngop	46.8	60.6	108.0	16.5				231.9	1526.4	
30 คลองใหญ่	Khlong Yai*	171.1	9.4	102.2	22.2			2.3	307.2	2995.6	-548.0
ภาคใต้	**SOUTHERN PART**										
1 เพชรบุรี	PHETCHABURI	20.4	8.8	24.3	2.3	T			55.8	596.8	+ 39.8
2 บ้านแหลม	Ban Laem	29.7	11.5	52.4	6.2				99.8	..	
3 บ้านลาด	Ban Lat		2.5	29.9					32.4	464.9	
4 ท่ายาง	Tha Yang		10.0	23.3	2.0				35.3	422.7	
5 ชะอำ	Cha-am		5.1	15.0	1.1				21.2	327.7	
6 ประจวบคีรีขันธ์	PRACHUAP KHIRI KHAN*		1.0	7.9	1.9	3.8	10.9	3.9	29.4	666.4	+ 98.2
7 หัวหิน	Hua Hin*	0.1	2.6	6.7	11.0	5.0	0.8	8.7	34.9	581.1	+ 13.4
8 ปราณบุรี	Pran Buri	0.5	0.8	0.7	10.1	40.7			52.8	..	
9 ชุมพร	CHUMPHON*		T	5.4	6.3	22.2	3.6	T	37.5	895.1	-397.5

สถานีฝน Station	วันที่และจำนวนน้ำฝนเป็นมิลลิเมตร Date and amount of rainfall in millimeters							ฝนรวม มม. Total rainfall mm.	ฝนรวมตั้งแต่ 1 มกราคม Accumulative rainfall since 1 January	
	กันยายน September								ปริมาณ มม. Amount mm.	สูงต่ำกว่าปกติ Above or below Normal
	4	5	6	7	8	9	10			
10 ท่าแซะ Tha Sae			11.5	6.7	33.0			51.2	916.1	
11 สวี Sawi			12.5	8.5	8.6			29.6	604.6	
12 หลังสวน Lang Suan	..	..	..	..	..	..	..	..	..	..
13 สุราษฎร์ธานี SURAT THANI*		0.3	4.6	5.8	5.5	0.3		16.5	604.1	-144.0
14 ไชยา Chaiya			17.7			21.1		38.8	432.7	
15 เกาะสมุย Ko Samui*			9.9		13.6			23.5	806.6	
16 พุนพิน Phunphin	0.7	5.8	11.5	5.6	22.7	1.6		47.9	657.2	
17 ท่าฉาง Tha Chang				28.5	32.7	4.4		65.6	544.9	
18 กาญจนดิษฐ์ Kanchanadit	..	..	..	..	..	..	..	..	..	..
19 บ้านนาสาร Ban Na San	12.5	105.5						118.0	749.8	
20 นครศรีธรรมราช NAKHON SI THAMMARAT*	0.6		0.3	1.6	12.1	T	13.7	28.3	707.0	-464.5
21 สิชล Sichon					16.7			16.7	843.6	
22 ท่าศาลา Tha Sala			1.3			24.4		25.7	608.2	
23 ฉวาง Chawang		4.1	15.6	12.3	24.0			56.0	814.7	
24 ทุ่งสง Thung Song		41.7	10.9	16.5				69.1	784.1	
25 ร่อนพิบูลย์ Ron Phibun		25.1						25.1	384.8	
26 ปากพนัง Pak Phanang		4.2			20.2			24.4	755.6	
27 พัทลุง PHATTHALUNG			16.1	15.3		27.8		59.2	..	
28 ควนขนุน Khuan Khanun			38.4	21.5				59.9	619.3	
29 ปากพยูน Pak Phayun			16.8		23.2			40.0	..	
30 เขาชัยสน Khao Chaison			20.1		17.0			37.1	519.6	
31 สงขลา SONGKHLA*		22.1	11.4	14.7		49.4	35.4	133.0	637.2	- 88.3
32 รัตภูมิ Rattaphum		18.5	47.5	10.8		19.5		96.3	568.3	
33 หาดใหญ่ Hat Yai		33.4	22.3					55.7	578.0	
34 สะเดา Sadao		27.3	84.5	17.3				129.1	599.5	
35 ปัตตานี PATTANI*	1.1	7.9	5.7	1.6		22.5	24.2	63.0	658.3	+127.0
36 หนองจิก Nong Chik	..	..	..	..	..	..	..	..	..	..
37 ยะหริ่ง Yaring		15.9	2.4					18.3	..	
38 มายอ Mayo		32.1				30.7		62.8	..	
39 โคกโพธิ์ Khok Pho			20.2					20.2	..	
40 ปะนาเระ Panare	8.3	25.6				63.4		97.3	..	
41 ยะลา YALA		9.2				5.6		14.8	796.4	
42 ยะหา Yaha		7.2	2.6			8.9		18.7	666.4	
43 รามัน Raman		4.8	2.8			5.4		13.0	747.0	
44 บันนังสตา Bannang Satar		11.2	1.6	1.8	1.7	5.7		22.0	551.8	
45 เบตง Betong		17.2	1.8					19.0	688.9	
46 นราธิวาส NARATHIWAT*	17.6	35.6	1.2	1.5	T	13.0		68.9	754.2	-513.2
47 ยี่งอ Yi-ngo	25.3		28.7					54.0	..	
48 ระแงะ Rangae		7.0						7.0	..	
49 ตากใบ Tak Bai		35.0		2.4	1.8			39.2	..	
50 สุไหงโกลก Sungai Kolok	13.5	37.2				30.0		80.7	1528.2	

สถานีฝน	Station	วันที่และจำนวนน้ำฝนเป็นมิลลิเมตร Date and amount of rainfall in millimeters กันยายน September 4	5	6	7	8	9	10	ฝนรวม มม. Total rainfall mm.	ฝนรวมตั้งแต่ 1 มกราคม Accumulative rainfall since 1 January ปริมาณ มม. Amount mm.	สูงต่ำกว่าปกติ Above or below Normal
51 ระนอง	RANONG*	4.3		40.0	68.3	10.4		2.9	125.9	2790.9	-735.1
52 กระบุรี	Kra Buri			43.3	21.5				64.8	..	
53 พังงา	PHANGNGA		16.0	60.0	35.5	20.0			131.5	1215.6	-567.4
54 ตะกั่วป่า	Takua Pa		13.8	139.8	36.2	16.9	1.8		228.5	2807.9	
55 กะปง	Kapong	5.3	16.3	134.5	30.4				186.5	2172.5	
56 ท้ายเหมือง	Thai Muang	7.8	46.1	58.2	48.9	30.3			191.3	1596.8	
57 ตะกั่วทุ่ง	Takua Thung	2.0	57.1	75.3	42.8				177.2	1661.1	
58 ทับปุด	Thap Put		2.5	54.7	32.5				89.7	1648.3	
59 ภูเก็ต	PHUKET*	7.5	34.2	49.3	22.0		0.4		113.4	1169.7	-384.8
60 สนามบินภูเก็ต	Phuket Airport*	1.6	44.1	25.4	37.4	2.2	0.8		111.5	1137.6	
61 กระบี่	KRABI			33.6	25.6				59.2	751.0	
62 อ่าวลึก	Ao Luk	5.4	18.1	49.3	53.7	17.0			143.5	1261.5	
63 คลองท่อม	Khlong Tom		2.3	107.8	60.3				170.4	1344.6	
64 ตรัง	TRANG	..	..	..	..	..	..	..	..	..	..
65 สนามบินตรัง	Trang Airport*	6.5	21.9	70.8	22.7		2.8	6.7	131.4	972.5	-711.9
66 สิเกา	Sikao	3.0	20.2	34.1	25.7				83.0	865.0	
67 ย่านตาขาว	Yan Ta Khao	8.6	21.2	106.8	38.7				175.3	934.4	
68 ปะเหลียน	Palian	30.7	69.6	108.4	14.2				222.9	1032.7	
69 สตูล	SATUN	11.9	58.6	135.3	3.7				209.5	967.2	-412.2
70 ทุ่งหว้า	Thung Wa	20.0	10.0	80.0	30.0				140.0	1192.4	

หมายเหตุ

ฝนรายวัน (สถานีของกรมอุตุนิยมวิทยา)
= ปริมาณฝนรวมในช่วงเวลา ๒๔ ชั่วโมง ตั้งแต่เวลา ๐๗.๐๐ น. ของวันนั้น จนถึงเวลา ๐๗.๐๐ น. ของวันรุ่งขึ้น

ฝนรายวัน (สถานีฝนอำเภอหรือจังหวัด)
= ปริมาณฝนรวมในช่วงเวลา ๒๔ ชั่วโมง ตั้งแต่เวลา ๐๙.๐๐ น. ของวันนั้น จนถึงเวลา ๐๙.๐๐ น. ของวันรุ่งขึ้น

ช่องว่าง = ไม่มีฝนหรือยังไม่ได้รับรายงาน
.. = ไม่มีรายงาน
T = ฝนตกเล็กน้อยวัดได้ไม่ถึง ๐.๑ มม.
* = สถานีของกรมอุตุนิยมวิทยา

Remark :

Daily rainfall (Meteorological Department's station)
= Total rainfall amount of 24-hour period from 07.00 a.m. of the recorded date to 07.00 a.m. of the next day.

Daily rainfall (Voluntary observing station)
= Total rainfall amount of 24-hour period from 09.00 a.m. of the recorded date to 09.00 a.m. of the next day.

Blank = No rain or report not arrive.
.. = No report.
T = Slight rain; less than 0.1 mm.
* = Meteorological Department's station.

อุณหภูมิสูงสุดและต่ำสุดประจำวันที่ ๔ – ๑๐ กันยายน ๒๕๑๕

Daily Max. and Min. Temperature 4 – 10 September 1972

สถานี	Station	อุณหภูมิสูงสุดและต่ำสุดเป็นองศา ซ. Max. and Min. Temperature in degree C.							เฉลี่ยสูงสุดต่ำสุด Average Max. Min.	เฉลี่ยในสัปดาห์ Weekly Mean	ค่าปกติประจำเดือน Monthly Normal
		4	5	6	7	8	9	10			
ภาคเหนือ	**NORTHERN PART**										
1 เชียงราย	CHIANG RAI	31·4 / 23·1	32·0 / 22·0	31·2 / 24·2	30·6 / 23·0	29·2 / 20·8	30·0 / 20·6	31·3 / 20·8	30·8 / 22·1	26.5	26.6
2 แม่ฮ่องสอน	MAE HONG SON	34·0 / 23·2	35·0 / 22·9	35·0 / 23·8	31·2 / 24·0	31·0 / 23·0	33·7 / 22·6	31·6 / 22·5	33·1 / 23·1	28.1	27.3
3 เชียงใหม่	CHIANG MAI	32·7 / 23·0	34·0 / 22·9	32·7 / 24·3	31·1 / 24·2	29·0 / 22·7	30·9 / 21·2	32·4 / 22·3	31·8 / 22·9	27.4	26.9
4 น่าน	NAN	34·2 / 23·5	34·7 / 23·4	32·0 / 24·2	31·6 / 22·9	31·2 / 22·7	33·1 / 22·7	33·9 / 22·4	33·0 / 23·1	28.1	27.7
5 ท่าวังผา	Tha Wang Pha	.. / ..	34·0 / ..	31·5 / 23·8	.. / 23·5	.. / ..	32·6 / ..	.. / 22·5	..	..	..
6 ลำปาง	LAMPANG	32·5 / 23·6	34·6 / 23·4	32·0 / 23·3	31·4 / 24·2	30·1 / 22·3	28·7 / 22·1	31·4 / 22·4	31·5 / 23·0	27.3	27.3
7 แม่สะเรียง	Mae Sariang	32·7 / 22·4	34·3 / 23·2	32·3 / 22·2	30·2 / 22·7	30·1 / 23·8	32·8 / 22·7	31·4 / 20·0	32·1 / 22·4	27.3	27.3
8 แพร่	PHRAE	34·6 / 24·3	33·7 / 23·5	31·2 / 23·4	30·0 / 24·6	29·5 / 23·2	31·7 / 21·5	32·5 / 22·5	31·9 / 23·5	27.6	27.3
9 อุตรดิตถ์	UTTARADIT	35·2 / 23·5	32·9 / 24·9	32·5 / 22·9	29·8 / 25·0	31·0 / 23·2	30·0 / 22·3	33·8 / 23·0	32·2 / 23·5	27.9	28.2
10 สนามบินอุตรดิตถ์	Uttaradit Airport	35·2 / 23·5	32·6 / 24·8	31·4 / 23·0	30·0 / 24·4	30·6 / 23·5	30·1 / ..	.. / ..	31·7 / 23·8	27.8	..
11 ตาก	TAK	36·7 / 25·5	32·5 / 25·4	29·6 / 23·8	27·5 / 22·7	29·1 / 23·0	31·3 / 22·3	32·2 / 24·3	31·3 / 23·9	27.6	27.8
12 พิษณุโลก	PHITSANULOK	35·3 / 25·0	32·0 / 25·7	31·9 / 24·8	32·0 / 24·2	30·2 / 24·3	30·4 / 23·8	33·2 / 23·3	32·1 / 24·4	28.3	28.3
13 แม่สอด	Mae Sot	31·8 / 22·5	30·7 / 23·3	30·3 / 22·9	28·5 / 23·3	29·2 / 22·6	31·1 / 22·4	31·9 / 23·0	30·5 / 22·9	26.7	26.9
14 เพชรบูรณ์	PHETCHABUN	34·6 / 23·8	32·8 / 23·8	28·6 / 24·6	27·5 / 23·2	30·0 / 22·9	31·5 / 21·6	33·0 / 23·1	31·1 / 23·3	27.2	27.4
15 หล่มสัก	Lom Sak	33·2 / 23·2	32·2 / 23·6	29·0 / 23·8	26·6 / 23·6	.. / 22·6	29·0 / ..	.. / 23·2	30·0 / 23·3	26.7	..
16 วิเชียรบุรี	Wichian Buri	32·6 / 24·2	28·5 / 23·0	26·2 / 23·6	27·3 / 24·3	29·3 / 23·4	31·7 / 23·6	32·3 / 22·4	29·7 / 23·5	26.6	..
ภาคตะวันออกเฉียงเหนือ	**NORTHEASTERN PART**										
1 หนองคาย	NONG KHAI	32·7 / 22·7	32·6 / 25·1	30·0 / 22·5	30·4 / 23·4	31·3 / 23·2	31·9 / 23·5	31·8 / 23·6	31·5 / 23·4	27.5	27.5
2 เลย	LOEI	32·6 / 22·6	33·4 / 23·4	28·8 / 22·7	29·5 / 22·7	28·5 / 22·7	28·5 / 22·5	32·0 / 20·7	30·5 / 22·5	26.5	26.8
3 อุดรธานี	UDON THANI	32·2 / 24·1	32·8 / 25·4	29·0 / 24·5	30·0 / 23·2	30·0 / 23·5	32·3 / 23·9	32·2 / 23·0	31·2 / 23·9	27.6	27.7
4 สกลนคร	SAKON NAKHON	31·0 / 23·0	29·2 / 25·0	28·5 / 24·0	30·9 / 23·2	29·2 / 23·7	31·4 / 23·7	32·6 / 23·1	30·4 / 23·7	27.1	27.2
5 นครพนม	NAKHON PHANOM	30·7 / 23·8	30·4 / 23·0	29·3 / 23·8	32·0 / 22·2	31·0 / 23·2	32·0 / 23·4	32·8 / 22·4	31·2 / 23·1	27.2	27.0
6 มุกดาหาร	Mukdahan	29·1 / 24·2	29·9 / 24·6	27·8 / 23·8	30·9 / 23·7	29·7 / 22·5	31·7 / 23·8	32·1 / 23·7	30·2 / 23·8	27.0	27.2
7 ขอนแก่น	KHON KAEN	32·3 / 23·6	31·6 / 25·4	27·3 / 23·5	28·2 / 23·2	27·6 / 20·9	31·7 / 23·2	32·9 / 22·2	30·2 / 23·1	26.7	27.6
8 โกสุมพิสัย	Kosum Phisai	31·5 / 24·8	31·5 / 25·2	26·0 / 23·2	27·9 / 23·5	.. / 21·4	32·2 / ..	.. / 22·9	29·8 / 23·5	26.7	..
9 ร้อยเอ็ด	ROI ET	31·7 / 24·5	30·5 / 25·5	27·3 / 23·4	27·5 / 23·5	27·6 / 21·5	31·6 / 23·7	31·8 / 24·0	29·7 / 23·7	26.7	27.6
10 ชัยภูมิ	CHAIYAPHUM	32·1 / 24·6	31·6 / 24·3	25·3 / 21·9	25·6 / 22·5	25·1 / 21·5	30·7 / 22·7	31·9 / 22·5	28·9 / 22·9	25.9	27.0
11 อุบลราชธานี	UBON RATCHATHANI	27·4 / 24·2	25·9 / 24·8	26·5 / 23·0	28·2 / 23·3	28·7 / 21·6	31·4 / 24·4	32·6 / 24·5	28·7 / 23·7	26.2	27.3
12 สุรินทร์	SURIN	30·1 / 23·3	27·6 / 23·0	26·6 / 22·4	28·1 / 23·2	27·7 / 21·9	31·5 / 23·2	31·7 / 23·5	29·0 / 22·9	26.0	27.4
13 ท่าตูม	Tha Tum	30·0 / 23·5	29·2 / 23·9	24·8 / 22·9	28·9 / 23·7	27·8 / 21·6	31·0 / 24·3	31·3 / 24·3	28·9 / 23·5	26.2	..
14 นางรอง	Nang Rong	23·9	27·8 / ..	24·7 / 22·8	27·9 / 22·7	23·1	31·4 / ..	22·6	27·7 / 23·0	25.4	..

สถานี	Station	อุณหภูมิสูงสุดและต่ำสุดเป็นองศา ซ. Max. and Min. Temperature in degree C.							เฉลี่ยสูงสุด ต่ำสุด Average Max. Min.	เฉลี่ยในสัปดาห์ Weekly Mean	ค่าปกติประจำเดือน Monthly Normal
		4	5	6	7	8	9	10			
15 นครราชสีมา	NAKHON RATCHASIMA	34·1 24·5	29·3 23·0	24·5 22·7	25·6 22·3	25·8 22·8	31·5 22·5	31·5 22·8	28·9 22·9	25.9	27.4
16 โชคชัย	Chok Chai	32·1 23·9	29·5 23·0	24·5 22·4	25·9 22·5	25·4 22·9	31·4 22·5	21·8	28·1 22·7	25.4	..
ภาคกลาง	**CENTRAL PART**										
1 นครสวรรค์	NAKHON SAWAN	34·7 24·5	30·5 25·7	30·0 24·8	26·0 25·5	27·3 25·6	32·8 25·2	32·7 22·8	30·8 24·0	27.4	28.3
2 ลพบุรี	LOP BURI	33·4 24·4	30·5 23·0	26·2 23·7	26·2 22·8	29·6 23·0	31·0 24·0	31·1 22·6	29·7 23·4	26.6	27.8
3 สุพรรณบุรี	SUPHAN BURI	34·0 24·7	30·0 24·7	29·9 22·7	24·4 22·7	29·3 23·0	31·1 23·9	31·4 23·5	30·0 23·6	26.8	28.2
4 กาญจนบุรี	KANCHANABURI	36·2 24·5	31·8 24·5	29·6 22·8	25·5 22·2	28·2 22·0	30·5 23·2	31·2 23·9	30·4 23·3	26.9	28.1
5 ทองผาภูมิ	Thong Pha Phum	32·1 22·5	28·6 23·0	29·6 23·2	28·3 22·9	27·9 22·3	30·0 22·0	31·0 23·0	30·0 22·7	26.4	..
6 สนามบินดอนเมือง	Dong Muang Airport	34·5 23·6	30·8 25·2	26·0 23·2	24·7 23·2	30·3 23·3	33·0 24·6	32·4 24·4	30·2 23·9	27.1	28.3
7 พระนคร	PHRA NAKHON	34·7 25·4	29·8 25·0	28·1 23·4	24·7 23·3	29·4 23·5	31·6 24·5	32·1 25·3	30·1 24·3	27.2	28.1
8 ศูนย์วิจัย ฯ บางนา	Bang Na	34·5 23·3	30·8 25·0	27·9 23·3	24·5 23·0	29·6 23·3	31·0 24·3	31·4 25·3	29·7 23·9	26.8	..
ภาคตะวันออก	**EASTERN PART**										
1 ปราจีนบุรี	PRACHIN BURI	31·2 25·4	28·7 24·9	28·0 ..	25·8 23·3	30·2 23·6	30·8 24·1	31·5 24·1	29·5 24·2	26.9	27.9
2 กบินทร์บุรี	Kabin Buri	31·2 23·9	28·3 22·6	25·4 23·2	25·9 23·2	29·7 23·4	31·9 24·7	22·1	28·7 23·3	26.0	..
3 อรัญประเทศ	Aranyaprathet	31·0 22·5	28·0 22·1	27·9 22·3	26·6 22·3	28·0 22·0	31·0 22·2	31·0 23·0	28·9 22·3	25.6	27.7
4 ชลบุรี	CHON BURI	33·6 25·7	30·0 24·8	27·2 24·1	24·6 23·5	31·8 22·7	32·3 24·3	33·0 24·4	30·4 24·2	27.3	27.9
5 เกาะสีชัง	Ko Si Chang	32·0 27·5	29·0 26·3	28·0 24·6	25·8 23·8	23·2	31·0 24·1	31·2 25·9	29·5 25·1	27.3	27.9
6 สัตหีบ	Sattahip	33·7 26·4	28·8 26·5	27·6 24·5	27·0 23·0	32·0 21·7	32·4 23·6	30·4 23·9	30·2 24·2	27.2	28.7
7 ระยอง	RAYONG	32·0 25·5	29·0 24·8	28·0 24·5	26·5 25·4	22·0	32·8 ..	24·2	29·7 24·4	27.1	..
8 จันทบุรี	CHANTHABURI	29·1 21·9	28·5 24·4	27·1 23·0	25·9 23·0	31·1 22·8	31·7 23·0	32·2 23·6	29·4 23·1	26.3	27.1
9 คลองใหญ่	Khlong Yai	29·9 23·6	27·8 23·1	28·0 25·3	29·2 23·5	29·9 22·5	30·8 22·5	30·9 23·4	29·5 23·4	26.5	26.6
ภาคใต้	**SOUTHERN PART**										
1 หัวหิน	Hua Hin	32·4 24·2	30·0 25·1	27·2 23·9	29·2 23·7	29·0 23·3	30·0 23·2	31·3 24·1	29·9 23·9	26.9	27.9
2 ประจวบคีรีขันธ์	PRACHUAP KHIRI KHAN	34·0 25·4	33·0 26·4	28·8 25·1	27·9 23·8	30·4 22·2	30·5 22·4	31·4 23·5	30·9 24·1	27.5	28.0
3 ชุมพร	CHUMPHON	33·6 23·7	33·6 24·6	30·2 25·0	27·5 23·4	31·2 22·4	31·5 22·4	33·0 23·5	31·5 23·6	27.6	27.2
4 สุราษฎร์ธานี	SURAT THANI	32·3 23·0	34·7 22·7	31·8 23·4	25·8 23·1	32·5 21·2	32·2 22·8	33·2 23·0	31·8 22·7	27.3	27.6
5 เกาะสมุย	Ko Samui	32·5 24·5	33·0 26·0	31·1 25·6	28·9 23·0	31·2 24·5	31·5 23·5	32·0 25·0	31·5 24·6	28.1	..
6 นครศรีธรรมราช	NAKHON SI THAMMARAT	34·4 22·8	34·5 21·9	31·5 24·2	30·0 23·6	33·2 22·2	32·3 22·8	33·7 23·0	32·8 22·9	27.9	27.8
7 สงขลา	SONGKHLA	31·3 22·7	33·3 23·9	33·2 23·1	31·5 21·6	31·5 22·5	32·5 24·9	31·8 23·5	32·2 23·1	27.7	28.1
8 ปัตตานี	PATTANI	32·2 21·9	32·8 23·0	31·2 22·7	32·4 22·3	33·5 22·7	32·4 22·5	32·8 22·1	32·5 22·5	27.5	27.8
9 นราธิวาส	NARATHIWAT	31·8 23·7	32·3 23·5	31·3 23·2	32·5 23·8	31·4 23·6	31·0 23·5	30·5 22·9	31·5 23·5	27.5	27.3
10 ระนอง	RANONG	31·4 22·5	31·8 21·2	29·4 23·7	25·3 22·2	31·0 21·6	31·8 21·6	31·6 22·2	30·3 22·1	26.2	26.2
11 ภูเก็ต	PHUKET	29·5 23·1	30·5 23·0	28·0 22·3	26·5 22·0	31·7 22·2	32·1 23·0	32·5 22·8	30·1 22·6	26.4	27.1
12 สนามบินภูเก็ต	Phuket Airport	24·2	30·8 24·5	27·1 23·3	27·7 22·9	31·0 23·7	31·3 23·1	31·0 22·8	29·8 23·5	26.7	26.9
13 สนามบินตรัง	Trang Airport	30·0 23·4	30·3 22·5	27·4 23·3	29·0 22·8	33·0 21·7	33·0 23·8	33·7 23·8	30·9 22·9	26.9	27.0

แก้ไขเพิ่มเติมรายงานอากาศประจำสัปดาห์ฉบับที่ ๓๖/๒๕๑๕ เนื่องจากได้รับรายงานภายหลัง

Correction in weekly weather report No. 36/1972 for late report rainfall data

สถานีฝน	Station	วันที่และจำนวนน้ำฝนเป็นมิลลิเมตร Date and amount of rainfall in millimeters							ฝนรวม มม. Total rainfall mm.	ฝนรวมตั้งแต่ 1 มกราคม Accumulative rainfall since 1 January	
		สิงหาคม August				กันยายน September				ปริมาณ มม. Amount mm.	สูงต่ำกว่าปกติ Above or below Normal
		28	29	30	31	1	2	3			
	ภาคเหนือ NORTHERN PART										
6	แม่สรวย Mae Suai							27.4	47.7	1043.9	+106.7
10	พาน Phan							12.8	47.4	867.7	- 23.7
13	จุน Chun							6.2	43.7	1067.2	- 28.7
15	ปาย Pai							15.0	15.0	595.7	-424.5
25	สันทราย San Sai							6.7	42.1	685.0	-139.2
48	ทุ่งช้าง Thung Chang							8.4	23.0	..	..
49	เชียงกลาง Chiang Klang							14.0	24.5	1055.3	..
65	สุโขทัย SUKHOTHAI							33.0	47.0	363.9	-313.3
68	กงไกรลาศ Kong Krailat							18.0	26.1	341.9	-500.1
74	บางกระทุ่ม Bang Krathum							23.5	37.1	586.6	-369.4
76	พรานกระต่าย Phan Kratai							2.1	10.6	373.8	-464.8
78	ขาณุวรลักษบุรี Khanu Woralaksaburi							12.4	26.7	691.7	-131.0
	ภาคตะวันออกเฉียงเหนือ NORTHEASTERN PART										
11	เซกา Seka							3.7	46.4	1165.7	-220.7
14	กุมภวาปี Kumphawapi							5.6	68.8	674.4	-155.7
17	สกลนคร SAKON NAKHON*							46.1	70.5	1036.1	- 95.4
19	สว่างแดนดิน Sawang Daen Din							24.4	93.3	1101.9	-170.5
21	นครพนม NAKHON PHANOM*							3.7	17.3	2390.4	+450.0
22	บ้านแพง Ban Phaeng							4.9	80.4	2096.5	-223.9
24	นาแก Na Kae						T	3.3	41.3	1022.1	-177.4
25	ธาตุพนม That Phanom							2.4	2.4	1098.1	-319.5
26	มุกดาหาร Mukdahan*							9.1	91.0	1434.3	+283.9
27	กาฬสินธุ์ KALASIN							39.8	95.2	1323.0	+295.6
28	ยางตลาด Yang Talat							2.7	36.3	1082.1	+123.5
31	กมลาไสย Kamalasai							16.7	114.3	1169.9	+217.2
32	ร้อยเอ็ด ROI ET*							4.5	92.9	1007.4	-135.4
33	โพนทอง Phon Thong							5.2	63.3	1256. 5	+133.7
38	เกษตรวิสัย Kaset Wisai							32.7	85.7	753.6	-192.8
40	สุวรรณภูมิ Suwannaphum						8.0	11.4	111.4	1110.0	- 33.9
46	พยัคฆภูมิพิสัย Phayakkhaphum Phisai						25.4		54.2	674.7	-263.1
56	ชัยภูมิ CHAIYAPHUM*							12.3	56.4	496.2	-342.4
58	ภูเขียว Phu Khieo							12.8	113.3	548.0	-100.1
60	จัตุรัส Chatturat						5.1		26.3	336.8	-470.8
62	นครราชสีมา NAKHON RATCHASIMA*							0.8	34.1	559.1	-170.1
63	บัวใหญ่ Bua Yai						34.2	16.1	76.1	608.9	-205.2
66	โนนไทย Non Thai							13.3	16.8	606.2	-107.2
69	สีคิ้ว Sikhiu							17.5	139.8	398.9	-245.2

สถานีฝน	Station	วันที่และจำนวนน้ำฝนเป็นมิลลิเมตร Date and amount of rainfall in millimeters							ฝนรวม มม. Total rainfall mm.	ฝนรวมตั้งแต่ 1 มกราคม Accumulative rainfall since 1 January	
		August				September				ปริมาณ มม. Amount mm.	สูงต่ำกว่าปกติ Above or below Normal
		28	29	30	31	1	2	3			
71 ผักตงชัย	Pak Thong Chai							5.6	50.8	622.9	- 24.5
72 โชคชัย	Chok Chai*							14.4	30.6	580.2	- 42.7
74 บุรีรัมย์	BURI RAM							1.2	1.2	596.7	-264.6
77 ลำปลายมาศ	Lam Plai Mat							9.8	69.0	525.9	-346.6
78 นางรอง	Nang Rong*							2.1	21.7	880. 6	+100.5
79 สุรินทร์	SURIN*							4.7	8.0	777.3	- 96.3
80 รัตนบุรี	Rattanaburi							2.5	7.4	945.7	+ 52.6
81 ท่าตูม	Tha Tum*							41.3	48.8	1167.0	+351.0
84 สังขะ	Sangkha							8.0	31.0	571.8	-240.4
87 กันทรารมย์	Kantharalom							4.1	13.9	1121.6	+256.1
91 อุบลราชธานี	UBON RATCHATHANI*							11.7	38.4	1558.1	+378.9
92 เขมราฐ	Khemarat						41.6	14.1	79.4	1402.6	+295.7
94 ยะโสธร	Yasothon							28.6	139.4	899.1	-144.5
95 ตระการพืชผล	Trakan Phutphon							9.9	42.6	1355.3	+184.8
98 โขงเจียม	Khong Chiam							9.8	24.2	1616.3	+236.6
00 บุณฑริก	Buntharik							15.3	25.8	865.1	-346.3
ภาคกลาง	CENTRAL PART										
11 บ้านไร่	Ban Rai					10.5			23.5	305.6	-142.7
13 หนองฉาง	Nong Chang						8.8		53.4	749.8	+ 53.4
15 ชัยนาท	CHAI NAT						3.0		3.7	605.7	- 37.4
41 วิเศษชัยชาญ	Wiset Chai Chan						11.7		11.7	324.4	
52 บางบาล	Bang Ban							41.2	41.2	652.1	
65 บางขุนเทียน	Bang Khun Thian					3.7	5.1	41.7	50.5	..	
66 รัตนบูรณะ	Rat Burana							18.9	18.9	..	
73 ปิลอก	Pilok					4.0	4.5	10.5	130.0	..	
76 ทองผาภูมิ	Thong Pha Phum*							0.4	29.5	1676.3	
83 นครชัยศรี	Nakhon Chaisi							26.3	96.7	679.5	
88 ปากท่อ	Pak Tho							21.8	101.8	686.4	
90 บางคนที	Bang Khonthi							57.1	86.0	549.4	
ภาคตะวันออก	EASTERN PART										
4 องครักษ์	Ongkharak	18 Aug.72- 31.7								785.3	
16 พานทอง	Phan Thong							2.9	2.9	511.5	
24 จันทบุรี	CHANTHABURI*							7.5	78.0	1222.6	-918.8
27 ตราด	TRAT						22.8	37.6	86.1	2057.6	-521.0
28 เขาสมิง	Khao Saming							3.2	21.6	..	
29 แหลมงอบ	Laem Ngop							6.7	67.3	1294.5	
กลองใหญ่	Khlong Yai*							87.6	199.8	2688.4	-681.8
ภาคใต้	SOUTHERN PART										
1 เพชรบุรี	PHETCHABURI							0.6	20.6	543.0	+ 18.8
2 บ้านแหลม	Ban Laem							6.9	11.1	..	

	สถานีฝน	Station	วันที่และจำนวนน้ำฝนเป็นมิลลิเมตร Date and amount of rainfall in millimeters							ฝนรวม มม. Total rainfall mm.	ฝนรวมตั้งแต่ 1 มกราคม Accumulative rainfall since 1 January	
			สิงหาคม August				กันยายน September				ปริมาณ มม. Amount mm.	สูงต่ำกว่าปกติ Above or below Normal
			28	29	30	31	1	2	3			
3	บ้านลาด	Ban Lat							12.9	21.4	432.5	
13	สุราษฎร์ธานี	SURAT THANI*							14.1	25.6	587.6	-118.4
14	ไชยา	Chaiya							7.6	7.6	393.9	
15	เกาะสมุย	Ko Samui*							1.9	12.2	783.1	
16	พุนพิน	Phunphin						2.6	10.2	18.6	609.3	
19	บ้านนาสาร	Ban Na San							13.2	33.0	631.8	
20	นครศรีธรรมราช	NAKHON SI THAMMARAT*							4.2	39.7	678.7	-461.3
21	สิชล	Sichon							23.4	32.8	826.9	
23	ฉวาง	Chawang							17.2	50.2	758.7	
24	ทุ่งสง	Thung Song							25.9	39.9	715.0	
25	รอนพิบูลย์	Ron Phibun							17.3	17.3	359.7	
26	ปากพนัง	Pak Phanang							20.1	32.3	731.2	
29	ปากพยูน	Pak Phayun						29.2		29.2	..	
30	เขาชัยสน	Khao Chaison						9.4		9.4	482.5	
31	สงขลา	SONGKHLA*							8.0	9.5	504.2	-194.8
32	รัตภูมิ	Rattaphum							7.5	42.5	472.0	
33	หาดใหญ่	Hat Yai							15.3	15.3	522.3	
34	สะเดา	Sadao							16.3	16.3	470.4	
40	ปานาเระ	Panare							50.2	50.2	..	
45	เบตง	Betong							5.8	14.0	869.9	
49	ตากใบ	Tak Bai							29.4	56.6	..	
50	สุไหงโกลก	Sungai Kolok							36.0	90.6	1447.5	
51	ระนอง	RANONG *							14.1	79.7	2665.0	-603.5
54	ตะกั่วป่า	Takua Pa							2.4	141.7	2579.4	
55	กะปง	Kapong							5.7	50.2	1986.0	
56	ท้ายเหมือง	Thai Muang						10.5	7.3	54.6	1405.5	
57	ตะกั่วทุ่ง	Takua Thung							17.0	72.1	1483.9	
59	ภูเก็ต	PHUKET*							8.0	105.7	1056.3	-397.0
60	สนามบินภูเก็ต	Phuket Airport*							1.2	29.4	1026.1	
61	กระบี่	KRABI							20.0	23.2	691.8	
62	อ่าวลึก	Ao Luk							11.7	19.4	1118.0	
63	คลองท่อม	Khlong Tom						11.1	19.7	65.6	1174.2	
65	สนามบินตรัง	Trang Airport*							27.3	59.9	841.1	-695.2
66	สิเกา	Sikao							25.5	72.7	782.0	
67	ย่านตาขาว	Yan Ta Khao							32.9	61.6	759.1	
69	สตูล	SATUN						25.9	63.6	116.7	757.7	-535.9
70	ทุ่งหว้า	Thung Wa						17.0	10.4	96.4	1052.4	

-33-

กรมอุตุนิยมวิทยา สำนักนายกรัฐมนตรี

รายงานอากาศประจำสัปดาห์ ระหว่างวันที่ ๑๑ – ๑๗ กันยายน ๒๕๑๕

และ

การคาดหมายลักษณะอากาศ ระหว่างวันที่ ๑๘ – ๒๔ กันยายน ๒๕๑๕

ฉบับที่ ๓๘/๒๕๑๕

นาวาเอก ดร. เจริญ เจริญรัชต์ภาคย์

อธิบดีกรมอุตุนิยมวิทยา

METEOROLOGICAL DEPARTMENT

OFFICE OF THE PRIME MINISTER

BANGKOK, THAILAND

WEEKLY WEATHER REPORT

DURING THE PERIOD 11 – 17 SEPTEMBER 1972

AND

WEATHER OUTLOOK

DURING 18 – 24 SEPTEMBER 1972

No. 38/1972

Charoen Charoen-raisapark

Captain, R.T.N.

Director – General

ATMOSPHERIC SCIENCES LIBRARY
SEP 25 1972
N.O.A.A.
U. S. Dept. of Commerce

การคาดหมายลักษณะอากาศใน ๗ วันล่วงหน้า
ตั้งแต่วันที่ ๑๘ – ๒๔ กันยายน ๒๕๑๕

ลักษณะทั่วไป

ร่องความกดอากาศต่ำพาดผ่านภาคกลางของประเทศไทย พายุดีเปรสชั่น "ฟลอสซี่" มีศูนย์กลางอยู่ระหว่างจังหวัดบุรีรัมย์กับนครราชสีมา และกำลังเคลื่อนตัวช้า ๆ ทางตะวันตก

ภาคเหนือ ภาคตะวันออกเฉียงเหนือ ภาคกลาง ภาคตะวันออก	ตลอดสัปดาห์จะมีฝนทั่วไปกับจะมีฝนตกหนักเป็นแห่ง ๆ คาดว่า ลักษณะอากาศจะดีขึ้นในตอนครึ่งหลังของสัปดาห์
อ่าวไทย ฝั่งตะวันออก อ่าวไทย ฝั่งตะวันตก	จะมีฝนเกือบทั่วไป โดยเฉพาะบริเวณตอนล่างอ่าวไทยในระยะครึ่งแรก ของสัปดาห์ นอกนั้นจะมีฝนหรือฝนฟ้าคะนองกระจาย
ภาคใต้ ฝั่งตะวันตก	ตลอดสัปดาห์จะมีฝนทั่วไป
นครหลวงกรุงเทพธนบุรี	ตลอดสัปดาห์จะมีฝนทั่วไปกับจะมีฝนตกหนักเป็นแห่ง ๆ คาดว่า ลักษณะอากาศจะดีขึ้นในตอนครึ่งหลังของสัปดาห์

กรมอุตุนิยมวิทยา
๑๘ ก.ย.๑๕

Weather outlook for the period 18 - 24 September 1972

General Situation

The low pressure trough extends across the Central part of Thailand. The depression "FLOSSIE" is located between Buri Ram and Nakhon Ratchasima provinces and moving slowly westward.

Northern Part: Northeastern Part: Central Part: Eastern Part:	Throughout the week, widespread rainshowers with isolated heavy falls, improvement expected during the second part of the week.
Gulf of Thailand, East Coast: Gulf of Thailand, West Coast:	Almost widespread rainshowers particularly over the head gulf during the first half of the week while scattered showers or thundershowers during the rest.
Southern Thailand, West Coast:	Throughout the week, widespread rainshowers.
Bangkok & Thon Buri:	Throughout the week, widespread rainshowers with isolated heavy falls, improvement expected during the second part of the week.

Meteorological Department
18 September 1972

สรุปลักษณะอากาศทั่วไปในรอบสัปดาห์
ทั้งแต่วันที่ ๑๑ – ๑๗ กันยายน ๒๕๑๕

๑. ในตอนต้นและกลางสัปดาห์ ปรากฏว่าที่บริเวณปลายแหลมอินโดจีนมีบริเวณความกดอากาศต่ำปกคลุม ลักษณะเช่นนี้ ทำให้บริเวณด้านอ่าวไทยและภาคใต้มีฝนเล็กน้อยถึงปานกลางอยู่ในเกณฑ์ระยะนี้มีฝนฟ้าคะนองเป็นบางแ ส่วนในบริเวณภาคอื่น ๆ ปริมาณฝนโดยทั่วไปลดน้อยลงอย่างชัดเจน

ในระหว่างสัปดาห์ พายุดีเปรสชั่นในทะเลจีนใต้ได้ทวีกำลังแรงขึ้นเป็นพายุโซนร้อน "ฟลอสซี่" มีทิศทางการเคลื่อนตัวมาทางตะวันตกค่อนไปทางใต้เล็กน้อยและได้ทวีกำลังแรงขึ้นเป็นพายุไต้ฝุ่นเมื่อวันที่ ๑๕ ก.ย. พายุนี้ได้เคลื่อนขึ้นฝั่งทางตะวันออกของเวียดนามแถบบริเวณเมืองกวางงายในวันที่ ๑๖ ก.ย. แล้วอ่อนกำลังลงเป็นพายุโซนร้อน และดีเปรสชั่นตามลำดับ หลังจากนั้นพายุนี้ได้เคลื่อนตัวเข้าสู่ภาคตะวันออกเฉียงเหนือของประเทศไทยในวันที่ ๑๗ ก.ย ไทยมีศูนย์กลางอยู่บริเวณจังหวัดอุบลราชธานี

๒. ในระหว่างสัปดาห์ รายงานฝนสูงสุดในภาคต่าง ๆ ของประเทศไทยมีดังนี้.–

ภาคเหนือ	๓๐.๒ มม.	ที่ อ.เมือง	จ.แม่ฮ่องสอน	เมื่อวันที่ ๑๗ ก.ย.
ภาคตะวันออกเฉียงเหนือ	๑๓๘.๐ "	ที่ อ.เมือง	จ.นครราชสีมา	" ๑๗ "
ภาคกลาง	๗๘.๔ "	ที่ อ.อินทร์บุรี	จ.สิงห์บุรี	" ๑๒ "
ภาคตะวันออก	๑๐๒.๓ "	ที่ อ.เมือง	จ.ตราด	" ๑๓ "
ภาคใต้	๑๖๒.๗ "	ที่ อ.เมือง	จ.สตูล	" ๑๒ "

กรมอุตุนิยมวิทยา
๑๘ ก.ย.๑๕

General Situation

Period 11 - 17 September 1972

1. During the beginning and middle periods of the week, a low pressure are covered the southern tip of the Indochinese Peninsula. This condition caused scattered light to moderate rainshowers with local thunder showers reported over the Head Gulf of Thailand and the southern part of Thailand throughout the perio Meanwhile, rains markedly decreased in the rest parts of the Country.

During the week, a tropical depression in the South China Sea was upgra to a tropical storm, named "FLOSSIE", moved westsouthwestwardly and then increas its strength to become a typhoon on the 15th September. The typhoon landed at t coast of Vietnam in the vicinity of Quang-Ngai on the 16th September, and decrea its strength to become a tropical storm and depression respectively. The depress thereafter moved westwardly and entered the northeastern part of Thailand on the 17th September where its centre was located at the vicinity of Ubon Ratchathani province.

2. During the week the highest rainfalls in the various parts of Thailand were as follows:-

Northern Part	30.2 mm.	at Mae Hong Son	on 17	September.
Northeastern Part	138.0 "	at Nakhon Ratchasima	" 17	"
Central Part	78.4 "	at In Buri	" 12	"
Eastern Part	102.3 "	at Trat	" 13	"
Southern Part	162.7 "	at Satun	" 12	"

Meteorological Department
18 September 1972

ข่าวอากาศเพื่อการเกษตรประจำสัปดาห์

เมื่อวันที่ ๑๑ - ๑๗ กันยายน มีลักษณะอากาศซึ่งพอสรุปได้ดังต่อไปนี้ะ-

ในตอนต้นและกลางสัปดาห์ ปรากฏว่าที่บริเวณปลายแหลมญวนได้มีบริเวณความกดอากาศต่ำปกคลุม ลักษณะเช่นนี้ทำให้บริเวณก้นอ่าวไทยและภาคใต้มีฝนเล็กน้อยถึงปานกลางอยู่ในเกณฑ์กระจาย กับมีฝนฟ้าคะนองเป็นบางแห่ง ส่วนในบริเวณภาคอื่น ๆ ปริมาณฝนได้ลดน้อยลงอย่างชัดเจน

ในระหว่างสัปดาห์ พายุดีเปรสชั่นในทะเลจีนใต้ได้ทวีกำลังแรงขึ้นเป็นพายุโซนร้อน "ฟลอสซี่" มีทิศทางการเคลื่อนตัวมาทางตะวันตกคอนไปทางใต้เล็กน้อย และได้ทวีกำลังแรงขึ้นเป็นพายุไต้ฝุ่น เมื่อวันที่ ๑๕ ก.ย. พายุนี้ได้ขึ้นฝั่งทางตะวันออกของเวียดนามแถบบริเวณเมืองกวางงาย ในวันที่ ๑๖ ก.ย. แล้วอ่อนกำลังลงเป็นพายุโซนร้อนและดีเปรสชั่นตามลำดับ หลังจากนั้นพายุนี้ได้เคลื่อนตัวเข้าสู่ภาคตะวันออกเฉียงเหนือของประเทศไทย ในวันที่ ๑๗ ก.ย. โดยมีศูนย์กลางอยู่บริเวณจังหวัดอุบลราชธานี และยังคงเคลื่อนตัวมาทางทิศตะวันตกอย่างช้า ๆ ลักษณะเช่นนี้ทำให้ ภาคตะวันออกเฉียงเหนือของประเทศไทยเริ่มได้รับอิทธิพลจากพายุนี้ ตั้งแต่วันที่ ๑๖ ก.ย.

ข้อควรระวัง

เนื่องจากพายุดีเปรสชั่น " ฟลอสซี่ " กำลังเคลื่อนตัวผ่านประเทศไทยตอนบน อันจะเป็นเหตุให้มีฝนทั่วไปใน ภาคเหนือ ภาคตะวันออกเฉียงเหนือ ภาคกลาง และ ภาคตะวันออก โดยจะมีฝนตกหนักเป็นแห่ง ๆ สำหรับบริเวณก้นอ่าวไทยจะมีฝนเกือบทั่วไปและทะเลมีคลื่นลมค่อนข้างจัด ดังนั้นชาวประมงควรระมัดระวังอันตรายจากคลื่นลมแรงไว้ด้วย คาดว่าลักษณะอากาศจะดีขึ้นในครึ่งหลังของสัปดาห์นี้.

กองอากาศเกษตร กรมอุตุนิยมวิทยา

๑๘ กันยายน ๒๕๑๕

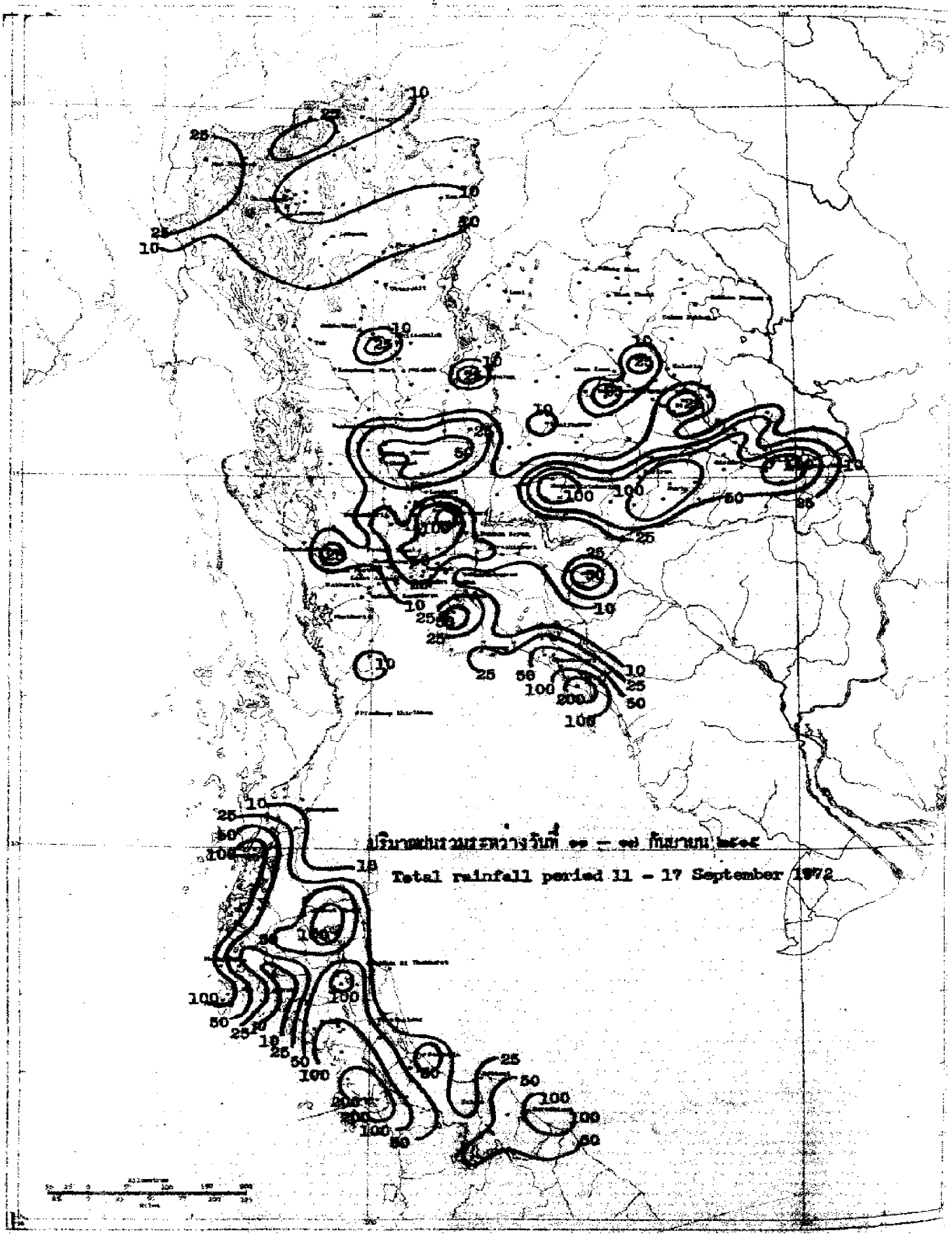
ปริมาณฝนรวมระหว่างวันที่ ๑๑ – ๑๗ กันยายน ๒๕๑๕
Total rainfall period 11 – 17 September 1972

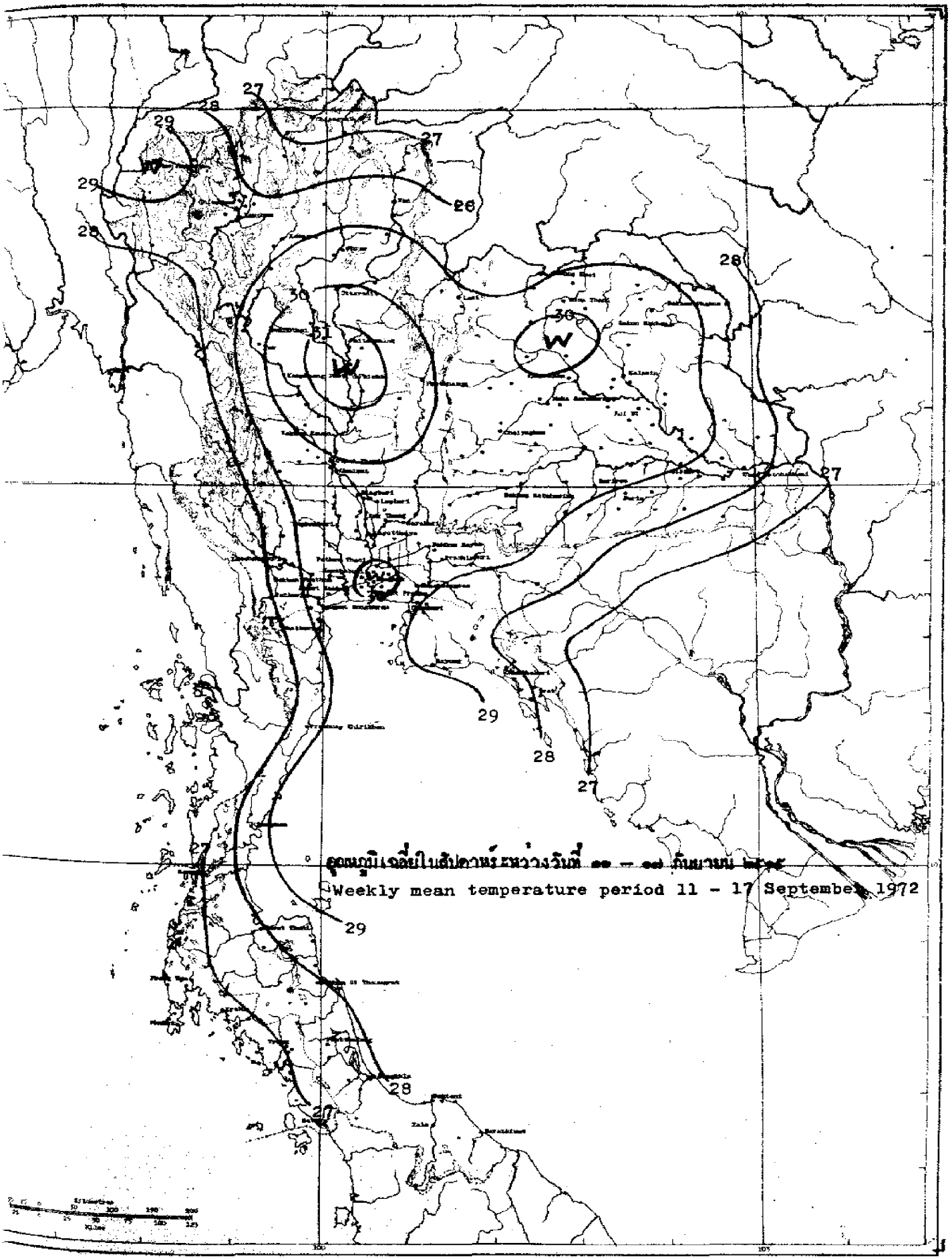

อุณหภูมิเฉลี่ยในสัปดาห์ระหว่างวันที่ ๑๑ – ๑๗ กันยายน ๒๕๑๕

Weekly mean temperature period 11 - 17 September 1972

สถานีฝน Station	วันที่และจำนวนน้ำฝนเป็นมิลลิเมตร Date and amount of rainfall in millimetres กันยายน September							ฝนรวม มม. Total rainfall mm.	ฝนรวมตั้งแต่ 1 มกราค Accumulative rainfall since 1 January ปริมาณ มม. Amount mm.	สูงต่ำกว่าปก Above or below Normal
	11	12	13	14	15	16	17			
ภาคเหนือ NORTHERN PART										
1 **เชียงราย CHIANG RAI***		19.4		T				19.4	1271.4	-181.3
2 แม่สาย Mae Sai								0.0	1191.1	-142.6
3 เชียงแสน Chiang Saen								0.0	1357.6	+ 85.4
4 เชียงของ Chiang Khong						13.8		13.8	1136.4	-198.1
5 แม่จัน Mae Chan	..	..	..	..	..	..	..	..	..	..
6 แม่สรวย Mae Suai				13.2	11.7			24.9	1082.5	+ 17.8
7 เทิง Thoeng								0.0	1326.4	- 68.4
8 เชียงคำ Chiang Kham								0.0	1147.5	+ 13.1
9 เวียงป่าเป้า Wiang Pa Pao								0.0	..	..
10 พาน Phan								0.0	904.0	-133.1
11 แม่ใจ Mae Chai								0.0	1023.2	- 13.4
12 พะเยา Phayao						1.0		1.0	680.8	-108.0
13 จุน Chun								0.0	1074.7	+136.7
14 **แม่ฮ่องสอน MAE HONG SON***	3.8	1.5		7.0	T		30.2	42.5	931.4	- 61.7
15 ปาย Pai								0.0	626.7	-429.6
16 ขุนยวม Khun Yuam								0.0	915.2	- 93.1
17 แม่ลาน้อย Mae La Noi	4.4			32.9				37.3	..	..
18 แม่สะเรียง Mae Sariang*	3.5						1.0	4.5	780.9	-185.7
19 **เชียงใหม่ CHIANG MAI***								0.0	707.5	-259.3
20 ฝาง Fang								0.0	708.0	-311.2
21 แม่อาย Mae Ai	..	..	..	..	..	..	..	..	..	..
22 เชียงดาว Chiang Dao	..	..	..	..	..	..	..	..	..	..
23 แม่แตง Mae Taeng					25.2			25.2	657.0	-291.6
24 แม่ริม Mae Rim								0.0	706.1	-165.2
25 สันทราย San Sai								0.0	711.6	-220.2
26 ดอยสะเก็ด Doi Saket								0.0	735.9	-195.7
27 สันกำแพง San Kamphaeng								0.0	..	..
28 หางดง Hang Dong				5.0				5.0	574.0	-276.1
29 สารภี Saraphi	..	..	..	..	..	..	..	..	..	..
30 สันป่าตอง San Pa Tong				22.1				22.1	589.9	-174.9
31 จอมทอง Chom Thong								0.0	441.9	-317.2
32 ฮอด Hot					14.5			14.5	672.5	-69.7
33 **ลำพูน LAMPHUN**								0.0	516.1	-191.7
34 ป่าซาง Pa Sang								0.0	447.1	-256.4
35 ลี้ Li	0.7				16.3			17.0	726.5	-151.4
36 **ลำปาง LAMPANG***			2.6	0.6			14.2	17.4	737.2	- 58.6
37 งาว Ngao								0.0	..	..
38 แจ้ห่ม Chae Hom			7.2					7.2	889.6	+120.9
39 เกาะคา Ko Kha								0.0	754.7	- 53.9
40 สบปราบ Sop Prap								0.0	602.2	-176.5

สถานีฝน	Station	วันที่และจำนวนน้ำฝนเป็นมิลลิเมตร Date and amount of rainfall in millimeters กันยายน September 11	12	13	14	15	16	17	ฝนรวม มม. Total rainfall mm.	ฝนรวมตั้งแต่ 1 มกราคม Accumulative rainfall since 1 January ปริมาณ มม. Amount mm.	สูงต่ำกว่าปกติ Above or below Normal
41 เถิน	Thoen								0.0	347.4	-352.6
42 แม่พริก	Mae Phrik					13.3			13.3	334.6	-298.9
43 แพร่	PHRAE *							12.2	12.2	658.3	-207.5
44 สอง	Song								0.0	873.6	-189.3
45 สูงเม่น	Sung Men								0.0	..	..
46 เด่นชัย	Den Chai								0.0	742.0	-268.1
47 น่าน	NAN *					18.8	0.8		19.6	976.3	-115.7
48 ทุ่งช้าง	Thung Chang						4.7		4.7	..	..
49 เชียงกลาง	Chiang Klang								0.0	1055.3	..
50 ท่าวังผา	Tha Wang Pha *						T		T	1384.3	+ 78.4
51 ปัว	Pua	..	..	..	..	..	..	..	..	..	..
52 สา	Sa								0.0	720.2	-254.7
53 นาน้อย	Na Noi					15.0	T		15.0	580.6	-226.7
54 อุตรดิตถ์	UTTARADIT *							7.3	7.3	682.5	-236.2
55 ฟากท่า	Fak Tha								0.0	641.4	-333.1
56 น้ำปาด	Nam Pat								0.0	651.2	-377.4
57 สนามบินอุตรดิตถ์	Uttaradit Airport *								0.0	682.1	-626.8
58 ท่าปลา	Tha Pla								0.0	424.8	-604.6
59 ลับแล	Laplae								0.0	926.2	-292.5
60 ตาก	TAK *				0.1	0.1		0.2	0.4	523.1	-105.7
61 เขื่อนภูมิบล	Bhumibol Dam *				T			0.1	0.1	424.1	-206.1
62 บ้านตาก	Ban Tak								0.0	..	..
63 แม่ระมาด	Mae Ramat	..	..	..	..	..	..	..	..	..	..
64 แม่สอด	Mae Sot *					4.0		2.8	6.8	1620.8	+322.7
65 สุโขทัย	SUKHOTHAI								0.0	382.9	-399.9
66 ทุ่งเสลี่ยม	Thung Saliam								0.0	349.9	-568.3
67 สวรรคโลก	Sawankhalok	..	..	..	..	..	..	..	..	..	..
68 กงไกรลาส	Kong Krailat				34.7				34.7	391.9	-570.3
69 บ้านด่านลานหอย	Ban Dan Lan Hoi								0.0	..	..
70 พิษณุโลก	PHITSANULOK *			8.9	6.3		T	0.6	15.8	777.7	-261.9
71 นครไทย	Nakhon Thai	..	..	..	..	..	..	..	..	..	..
72 พรหมพิราม	Phrom Phiram			0.8			3.8		4.6	..	..
73 วังทอง	Wang Thong		3.1	T			1.1		4.2	778.5	-305.8
74 บางกระทุ่ม	Bang Krathum						1.9		1.9	661.1	-426.6
75 กำแพงเพชร	KAMPHAENG PHET								0.0	484.1	-388.8
76 พรานกระต่าย	Phan Kratai								0.0	524.9	-556.7
77 คลองขลุง	Khlong Khlung								0.0	..	..
78 ขาณุวรลักษบุรี	Khanu Woralaksaburi			T					T	799.8	-118.1
79 พิจิตร	PHICHIT								0.0	558.9	-637.7
80 สามง่าม	Sam Ngam								0.0	..	..
81 ตะพานหิน	Taphan Hin								0.0	661.0	-315.2

สถานีฝน	Station	วันที่และจำนวนน้ำฝนเป็นมิลลิเมตร Date and amount of rainfall in millimeters กันยายน September 11	12	13	14	15	16	17	ฝนรวม มม. Total rainfall mm.	ฝนรวมตั้งแต่ 1 มก Accumulative rai since 1 Janu. ปริมาณ มม. Amount mm.	สูงต่ำกว่า Above belo Nor
82 บางมูลนาก	Bang Mun Nak								0.0	801.1	- 52.
83 โพทะเล	Pho Thale	..	..	..	..	..	..	..	..	..	..
84 เพชรบูรณ์	**PHETCHABUN***			11.8				13.3	25.1	841.0	-134.
85 หล่มเก่า	Lom Kao								0.0	539.0	-354.
86 หล่มสัก	Lom Sak*	0.2			1.1	T			1.3	718.6	- 94.
87 ชนแดน	Chon Daen								0.0	1043.1	+ 39.
88 หนองไผ่	Nong Phai			9.3					9.3	954.9	- 82.
89 วิเชียรบุรี	Wichian Buri*		1.8	9.8	28.0		0.1	6.7	46.4	824.4	-114.
ภาคตะวันออกเฉียงเหนือ NORTHEASTERN PART											
1 **เลย**	**LOEI***							T	T	708.0	-201.
2 เชียงคาน	Chiang Khan					3.4			3.4	711.8	-360.
3 ท่าลี่	Tha Li								0.0	589.8	-127.
4 ด่านซ้าย	Dan Sai	2.1	0.7						2.8	1006.8	+124.
5 วังสะพุง	Wang Saphung								0.0	..	..
6 หนองคาย	**NONG KHAI***								0.0	2549.3	+2.
7 ศรีเชียงใหม่	Si Chiang Mai								0.0	1380.4	-128.
8 ท่าบ่อ	Tha Bo								0.0	1210.9	-2.
9 โพนพิสัย	Phon Phisai								0.0	1286.4	-281.
10 บึงกาฬ	Bung Kan								0.0	2549.3	+258.
11 เซกา	Seka								0.0	1172.2	-378.
12 อุดรธานี	**UDON THANI***								0.0	858.7	-460.
13 เพ็ญ	Phen								0.0	953.9	-241.
14 กุมภวาปี	Kumphawapi								0.0	706.0	-245.
15 หนองหาน	Nong Han	..	..	..	..	..	..	..	..	..	..
16 หนองบัวลำภู	Nong Bua Lam Phu								0.0	..	..
17 สกลนคร	**SAKON NAKHON***		T					8.7	8.7	1071.0	-824.
18 วานรนิวาส	Wanon Niwat								0.0	1199.5	-396.
19 สว่างแดนดิน	Sawang Daen Din								0.0	1125.0	-330.
20 พรรณานิคม	Phanna Nikhom								0.0	1080.2	-288.
21 นครพนม	**NAKHON PHANOM***					0.9	T	7.6	8.5	2436.5	+269.
22 บ้านแพง	Ban Phaeng								0.0	2106.4	-454.
23 ท่าอุเทน	Tha Uthen								0.0	1565.5	-515.
24 นาแก	Na Kae								0.0	1047.4	-369.
25 ธาตุพนม	That Phanom								0.0	1141.7	-108.
26 มุกดาหาร	Mukdahan*					T	0.9	0.1	1.0	1456.0	+130.
27 กาฬสินธุ์	**KALASIN**		1.6						1.6	1317.1	+30.
28 ยางตลาด	Yang Talat	12.6							12.6	1126.3	+ 0.
29 สหัสขันธ์	Sahatsakhan								0.0	1034.	-246.
30 กุฉินารายณ์	Kuchinarai								0.0	..	..
31 กมลาไสย	Kamalasai		6.5		1.6				8.1	1192.4	+ 79.
32 ร้อยเอ็ด	**ROI ET***		4.4				4.6	24.0	33.0	1104.0	-286.

สถานีตรวม	Station	วันที่และจำนวนน้ำฝนเป็นมิลลิเมตร Date and amount of rainfall in millimetres							ฝนรวม มม. Total rainfall mm.	ฝนรวมตั้งแต่ 1 มกราคม Accumulative rainfall since 1 January	
		กันยายน September								ปริมาณ มม. Amount mm.	สูงต่ำกว่าปกติ Above or below Normal
		11	12	13	14	15	16	17			
33	โพนทอง	Phon Thong							0.0	1284.9	- 29.7
34	ธวัชบุรี	Thawatchaburi		21.7					21.7	1035.7	-223.7
35	อาจสามารถ	At Samat		5.3					5.3	1050.9	- 56.5
36	เสลภูมิ	Selaphum							0.0	..	..
37	จตุรพักตร์พิมาน	Chaturaphak Phiman							0.0	691.3	-194.9
38	เกษตรวิสัย	Kaset Wisai						21.0	21.0	818.5	-301.1
39	สุวรรณภูมิ	Suwannaphum						1.4	1.4	1182.9	-202.4
40	มหาสารคาม	MAHA SARAKHAM							0.0	956.8	-211.5
41	เชียงยืน	Chiang Yun	40.9						40.9	783.1	-359.1
42	กันทรวิชัย	Kantharawichai							0.0	720.8	-323.1
43	โกสุมพิสัย	Kosum Phisai*							0.0	1053.0	- 27.6
44	บรบือ	Borabu							0.0	868.0	-186.0
45	วาปีปทุม	Wapi Pathum							0.0	722.9	-261.3
46	พยัคฆภูมิพิสัย	Phayakkhaphum Phisai		4.7					4.7	762.1	-356.9
47	ขอนแก่น	KHON KAEN*						5.1	5.1	769.1	-195.4
48	น้ำพอง	Nam Phong							0.0	..	..
49	ภูเวียง	Phu Wiang							0.0	586.5	-420.2
50	ชุมแพ	Chum Phae		3.2					3.2	536.6	-293.0
51	มัญจาคีรี	Manoha Khiri							0.0	372.2	-545.1
52	ชนบท	Chonnabot							0.0	602.4	-322.5
53	บ้านไผ่	Ban Phai	11.7						11.7	450.9	-518.3
54	พล	Phon					29.3		39.3	677.4	-339.7
55	หนองสองห้อง	Nong Song Hong		4.5		1.6	2.0		8.1	772.5	-330.0
56	ชัยภูมิ	CHAIYAPHUM*	0.7	5.2				12.8	18.7	605.8	-378.2
57	เกษตรสมบูรณ์	Kaset Sombun							0.0	432.0	-232.1
58	ภูเขียว	Phu Khieo							0.0	618.2	-155.2
59	คอนสวรรค์	Khon Sawan							0.0	757.7	- 98.9
60	จัตุรัส	Chatturat							0.0	460.7	-447.7
61	บำเหน็จณรงค์	Sumret Narong							0.0	672.2	-256.3
62	นครราชสีมา	NAKHON RATCHASIMA*		T				138.0	138.0	878.5	+ 12.2
63	บัวใหญ่	Bua Yai							0.0	753.4	-215.2
64	ลง	Khong				0.9			0.9	764.3	- 40.0
65	ด่านขุนทด	Dan Khun Thot		4.0					4.0	439.5	-326.8
66	โนนไทย	Non Thai							0.0	779.9	- 66.0
67	โนนสูง	Non Sung							0.0	721.7	-212.7
68	พิมาย	Phimai							0.0	735.2	..
69	สีคิ้ว	Sikhiu							0.0	630.9	-102.9
70	ปากช่อง	Pak Thong Chai							0.0	..	..
71	ปักธงชัย	Pak Thong Chai				55.6			55.6	859.1	+ 93.3
72	ใหม่ชัย	Chok Chai*		T		T			T	745.5	+ 32.1
73	ครบุรี	Khon Buri		3.0		36.8			39.8	472.1	-212.8

สถานีฝน	Station	วันที่และจำนวนน้ำฝนเป็นมิลลิเมตร Date and amount of rainfall in millimeters							ฝนรวม มม. Total rainfall mm.	ฝนรวมตั้งแต่ 1 มกราคม Accumulative rainfall since 1 January	
		กันยายน September								ปริมาณ มม. Amount mm.	สูงต่ำกว่าปกติ Above or below Normal
		11	12	13	14	15	16	17			
74 บุรีรัมย์	BURI RAM					13.7	7.3		21.0	814.7	-254.1
75 บุทไธสง	Phutthaisong	..	..	..	..	..	..	..	..	..	..
76 สตึก	Satuk				5.2				5.2	1094.3	+ 33.8
77 ลำปลายมาศ	Lam Phai Mat	3.4							3.4	762.1	-233.0
78 นางรอง	Nang Rong		T	0.6	T	9.8	3.4		13.8	1165.9	+241.1
79 สุรินทร์	SURIN*		23.7			16.4	42.3	94.8	177.2	1130.9	+120.6
80 รัตนบุรี	Rattanaburi					2.3	39.5		41.8	1078.2	+ 33.8
81 ท่าตูม	Tha Tum*						26.3	79.3	105.6	1377.2	+409.2
82 ศีขรภูมิ	Sikhoraphum								0.0	871.4	-117.9
83 ปราสาท	Prasat		29.5			1.2	70.3		101.0	677.2	-258.4
84 สังขะ	Sangkha		3.0			18.0			21.0	845.0	- 96.7
85 ศรีสะเกษ	SI SA KET								0.0	681.5	-350.1
86 ราษีไศล	Rasi Salai						50.4		50.4	890.3	-138.9
87 กันทรารมย์	Kanthararom						62.8		62.8	1280.9	+287.6
88 ขุขันธ์	Khukhan								0.0	1056.0	+ 41.0
89 ขุนหาญ	Khun Han		2.3	3.1			40.2		45.6	784.3	-280.0
90 กันทรลักษ์	Kantharalak				14.3		20.2		34.5	1034.4	+ 0.2
91 อุบลราชธานี	UBON RATCHATHANI*		14.8			0.9	36.9	60.2	112.8	1722.0	+391.1
92 เขมราฐ	Khemarat								0.0	1416.4	+127.1
93 อำนาจเจริญ	Amnat Charoen								0.0	1039.5	-337.1
94 ยโสธร	Yasothon								0.0	939.4	-293.6
95 ตระการพืชผล	Trakan Phutphon		23.5				7.4		80.9	1414.0	+ 96.6
96 มหาชนะชัย	Maha Chana Chai	55.4					14.2		69.6	1208.1	- 29.8
97 เขื่องใน	Khuang Nai						33.6		33.6	..	..
98 โขงเจียม	Khong Chiam								0.0	1636.6	+ 60.7
99 เดชอุดม	Det Udom	13.4					69.0		82.4	1571.8	+274.0
100 บุณฑริก	Buntharik								0.0	915.8	-475.1
ภาคกลาง	CENTRAL PART										
1 นครสวรรค์	NAKHON SAWAN*							36.5	36.5	680.9	-152.5
2 บรรพตพิสัย	Banphot Phisai								0.0	645.9	- 71.3
3 ชุมแสง	Chumsaeng								0.0	..	..
4 หนองบัว	Nong Bua	..	..	..	..	..	..	..	..	..	..
5 ตาคลี	Lat Yao								0.0	679.3	- 24.0
6 ท่าตะโก	Tha Tako								0.0	599.3	-214.4
7 พยุหคีรี	Phayuha Khiri								0.0	705.1	- 50.5
8 ตากฟ้า	Takfa	42.3	41.2		5.9				89.4	1149.0	+225.2
9 อุทัยธานี	UTHAI THANI				13.9				13.9	613.3	-230.5
10 สว่างอารมณ์	Sawang Arom								0.0	750.5	- 36.0
11 บ้านไร่	Ban Rai								0.0	696.3	- 88.0
12 ทัพทัน	Thap Than		1.4						1.4	992.3	+ 76.0
13 หนองฉาง	Nong Chang								0.0	859.9	-160.9

สถานีฝน	Station	วันที่และจำนวนน้ำฝนเป็นมิลลิเมตร Date and amount of rainfall in millimeters กันยายน September 11	12	13	14	15	16	17	ฝนรวม มม. Total rainfall mm.	ฝนรวมตั้งแต่ 1 มกราคม Accumulative rainfall since 1 January ปริมาณ มม. Amount mm.	สูงต่ำกว่าปกติ Above or below Normal
14 หนองขาหย่าง	Nong Khayang					20.0			20.0	771.3	- 50.8
15 **ชัยนาท**	**CHAI NAT**		12.2		15.2				27.4	758.6	- 21.5
16 มโนรมย์	Manorom			5.2					5.2	566.7	-265.8
17 วัดสิงห์	Wat Sing		4.9						4.9	602.4	-285.8
18 หันคา	Hankha	..	..	..	..	..	..	..	..	..	..
19 **สิงห์บุรี**	**SING BURI**		2.7						2.7	574.4	-199.8
20 อินทร์บุรี	In Buri		78.4						78.4	820.9	- 39.6
21 บางระจัน	Bang Rachan		3.5						3.5	606.2	-255.5
22 พรหมบุรี	Phrom Buri		T	9.5					9.5	658.0	-258.4
23 **ลพบุรี**	**LOP BURI***		46.6	7.1	7.8	8.2		3.3	73.0	859.1	-118.7
24 บ้านหมี่	Ban Mi		11.7						11.7	..	..
25 บ้านชุม	Bua Chum*	6.9	3.4	T	4.0				14.3	740.6	-217.9
26 ชัยบาดาล	Chai Badan	24.1	9.0						33.1	763.7	- 59.2
27 พัฒนานิคม	Phatthana Nikhom								0.0	..	..
28 โคกสำโรง	Khok Samrong		67.3						67.3	617.6	-166.0
29 ท่าวุ้ง	Tha Wung		3.7		16.3				20.0	674.2	-321.8
30 **สุพรรณบุรี**	**SUPHAN BURI***		2.3	24.0		T		6.3	32.6	762.3	- 63.9
31 ดอนบางนางบวช	Doembang Nangbuat								0.0	..	
32 สามชุก	Sam Chuk								0.0	573.5	
33 พอดเจดีย์	Don Chedi			6.2					6.2	661.6	
34 ศรีประจันต์	Si Phrachan	..	..	..	..	..	..	..	..	..	..
35 อู่ทอง	U Thong		2.4						2.4	555.2	
36 บางปลาม้า	Bang Pa Ma			20.3					20.3	613.6	
37 สองพี่น้อง	Song Phi Nong								0.0	615.6	
38 **อ่างทอง**	**ANG THONG**		3.4						3.4	720.9	-275.2
39 โพธิ์ทอง	Pho Thong								0.0	1014.1	
40 ไชโย	Chaiyo								0.0	..	
41 วิเศษชัยชาญ	Wiset Chai Chan		30.4						30.4	506.5	
42 ป่าโมก	Pa Mok				31.3				31.3	729.1	
43 **สระบุรี**	**SARABURI**		13.8	21.5	22.8		44.6		102.7	1660.4	+499.6
44 พระพุทธบาท	Phra Phutthabat	..	..	..	..	..	..	..	..	..	..
45 บ้านหมอ	Ban Mo		11.3		14.9				26.2	803.9	
46 เสาไห้	Sao Hai				4.6				4.6	761.5	
47 แก่งคอย	Kaeng Khoi								0.0	793.1	
48 หนองแค	Nong Khae		24.5	6.3		3.5			34.3	1004.6	
49 **พระนครศรีอยุธยา**	**PHRA NAKHON SI AYUTTHAYA**		39.4	6.8					46.2	857.7	- 41.3
50 ท่าเรือ	Tha Rua		19.4						19.4	743.6	
51 ผักไห่	Phak Hai				1.8				1.8	602.5	
52 บางบาล	Bang Ban		4.5	2.1		15.6			22.2	947.1	
53 เสนา	Sena		T		15.1				15.1	..	
54 บางไทร	Bang Sai		16.4	8.1					24.5	828.6	

สถานีฝน	Station	วันที่และจำนวนน้ำฝนเป็นมิลลิเมตร Date and amount of rainfall in millimetres กันยายน September 11	12	13	14	15	16	17	ฝนรวม มม. Total rainfall mm.	ฝนรวมตั้งแต่ 1 มกราคม Accumulative rainfall since 1 January ปริมาณ มม. Amount mm.	สูงต่ำกว่าปกติ Above or below Normal
55 บางปะอิน	Bang Pa-in		52.7	5.6	4.2				62.5	882.3	
56 ปทุมธานี	PATHUM THANI		43.3	4.3					47.6	744.9	-353.6
57 หนองเสือ	Nong Sua		4.6						4.6	..	
58 ธัญบุรี	Thanyaburi				8.2				8.2	1028.6	
59 รังสิต	Rangsit	1.7			6.1				9.8	975.9	
60 ลำลูกกา	Lam Luk Ka	..	..	..	..	..	..	..	..	..	
61 นนทบุรี	NONTHABURI		9.8		10.3				20.1	1110.1	+175.2
62 บางบัวทอง	Bang Bua Thong		9.5						9.5	1473.2	
63 ธนบุรี	THON BURI		8.9						8.9	..	
64 ตลิ่งชัน	Taling Chan								0.0	..	
65 บางขุนเทียน	Bang Khun Thian								0.0	..	
66 ราชบูรณะ	Rat Burana		5.8						5.8	..	
67 พระนคร	PHRA NAKHON*	T	29.1	9.6	T	T		3.1	41.8	943.4	-127.9
68 สนามบินดอนเมือง	Don Muang Airport*		50.3	6.9	10.0			1.5	68.7	909.5	-195.3
69 บางเขน	Bang Khen		33.4	3.7		2.5		2.4	42.0	1238.8	
70 มีนบุรี	Min Buri								0.0	..	
71 ลาดกระบัง	Lat Krabang								0.0	..	
72 ศูนย์วิจัยบางนา	Bangk Na*		9.6	2.2	1.8			2.7	16.3	815.1	
73 กาญจนบุรี	KANCHANABURI*	2.0	0.5			23.6		0.5	26.6	882.5	+175.6
74 สังขละบุรี	Sangkhla Buri	..	..	..	..	..	..	..	..	..	
75 เพชรบูรณ์	Pilok		11.6						11.6	..	
76 ทองผาภูมิ	Thong Pha Phum*	..	..	..	..	..	..	..	..	..	
77 ศรีสวัสดิ์	Si Sawat	..	..	..	..	..	..	..	..	..	
78 ไทรโยค	Sai Yok	..	..	..	..	..	..	..	..	..	
79 พนมทวน	Phanom Thuan	..	..	..	..	..	..	..	..	..	
80 ท่าม่วง	Tha Muang								0.0	682.0	
81 นครปฐม	NAKHON PATHOM		2.4						2.4	824.3	- 39.8
82 บางเลน	Bang Len								0.0	..	
83 นครชัยศรี	Nakhon Chaisi		6.3			10.5			16.8	1072.9	
84 ราชบุรี	RATCHABURI								0.0	521.9	-200.2
85 บ้านโป่ง	Ban Pong		1.8						1.8	618.4	
86 โพธาราม	Photharam								0.0	858.2	
87 ดำเนินสะดวก	Damnoen Saduak				2.7				2.7	1206.2	
88 ปากท่อ	Pak Tho				3.3				3.3	848.1	
89 สมุทรสงคราม	SAMUT SONGKHRAM				T				T	847.1	+141.3
90 บางคณฑี	Bang Khonthi								0.0	667.1	
91 อัมพวา	Amphawa				4.5				4.5	840.5	
92 สมุทรสาคร	SAMUT SAKHON		0.5		20.2				20.7	685.9	-299.3
93 กระทุ่มแบน	Kratum Baen	..	..	..	..	..	..	..	..	..	
94 สมุทรปราการ	SAMUT PRAKAN			8.0					8.0	765.1	-384.3
95 บางพลี	Bang Phli								0.0	998.4	

สถานีฝน Station	วันที่และจำนวนน้ำฝนเป็นมิลลิเมตร Date and amount of rainfall in millimeters กันยายน September 11	12	13	14	15	16	17	ฝนรวม มม. Total rainfall mm.	ฝนรวมตั้งแต่ 1 มกราคม Accumulative rainfall since 1 January ปริมาณ มม. Amount mm.	สูงต่ำกว่าปกติ Above or below Normal
ภาคตะวันออก EASTERN PART										
1 นครนายก NAKHON NAYOK	T					6.8		6.8	1211.0	-470.6
2 บ้านนา Ban Na	53.9	18.4	22.2					94.5	1124.9	
3 ปากพลี Pak Phli					11.6			11.6	1038.1	
4 องครักษ์ Ongkharak	10.7	1.0						11.7	1380.1	
5 ปราจีนบุรี PRACHIN BURI *	0.8	3.0					30.1	33.9	1317.6	-287.3
6 ประจันตคาม Prachantakham								0.0	..	
7 บ้านสร้าง Ban Sang					4.7			4.7	1185.0	
8 ศรีมหาโพธิ Si Maha Phot					22.8	1.7		24.5	1104.7	
9 กบินทร์บุรี Kabin Buri*		0.2	5.2	0.2				5.6	1123.0	
10 สระแก้ว Sa Kaco	1.3	0.5		8.0				9.8	1288.3	
11 วัฒนานคร Watthana Nakhon	21.1	3.4	12.1	7.4				44.0	1195.5	
12 อรัญประเทศ Aranyaprathet *	14.0						41.5	55.5	1226.1	+ 6.6
13 คลองเขาเขา CHACHOENGSAO		3.1		4.1				7.2	..	
14 บ้านโพธิ์ Ban Pho		18.5		0.8				19.3	..	
15 ชลบุรี CHON BURI *	22.5	1.1		T			3.1	26.7	695.2	-319.6
16 พานทอง Phan Thong	5.3	3.0	1.0	0.1				9.4	671.8	
17 บ้านบึง Ban Bung			0.4	26.0				26.4	583.4	
18 เกาะสีชัง Ko Sichang *	0.7	0.4	0.4	0.2			3.3	5.0	660.4	
19 ศรีราชา Si Racha	38.2	0.3		2.2	29.8			70.5	678.7	
20 สัตหีบ Sattahip *		T	4.4	2.0			1.1	7.5	950.4	+197.5
21 ระยอง RAYONG	18.4	7.1	2.0	6.1				33.6	515.3	-380.3
22 บ้านค้าย Ban Khai	18.2	5.1						23.3	659.1	
23 แกลง Klaeng	7.4	2.8	3.9	T	0.8	4.1		19.0	912.6	
24 จันทบุรี CHANTHABURI *	4.0	3.7	28.6	21.7	11.0	10.5	7.2	86.7	1575.2	-844.8
25 ท่าใหม่ Tha Mai	9.5	30.1	20.5					60.1	..	
26 มะขาม Makham	..	..	..	..	..	..	..	..	..	
27 ตราด TRAT	22.5		102.3	73.7	14.7			213.2	2588.7	-314.8
28 เขาสมิง Khao Suming	31.3		11.8	9.3				52.4	..	
29 แหลมงอบ Laem Ngop	20.8	3.4	3.5					27.7	1593.1	
30 คลองใหญ่ Khlong Yai *	0.5	T	16.6	2.3	1.8	5.5	43.1	69.8	3065.4	-726.8
ภาคใต้ SOUTHERN PART										
1 เพชรบุรี PHETCHABURI								0.0	598.8	+ 19.0
2 บ้านแหลม Ban Laem								0.0	..	
3 บ้านลาด Ban Lat								0.0	464.9	
4 ท่ายาง Tha Yang			7.5					7.5	430.2	
5 ชะอำ Cha - am								0.0	327.7	
6 ประจวบคีรีขันธ์ PRACHUAP KHIRI KHAN *	0.6				2.2		T	2.8	669.2	+ 43.8
7 หัวหิน Hua Hin *						T	0.8	0.8	561.9	- 11.7
8 ปราณบุรี Pran Buri						20.1		20.1	..	
9 ชุมพร CHUMPHON *	0.9	0.8	12.2	1.9	T	0.3	0.1	16.8	910.9	-331.5

สถานีฝน	Station	วันที่และจำนวนน้ำฝนเป็นมิลลิเมตร Date and amount of rainfall in millimeters							ฝนรวม มม. Total rainfall mm.	ฝนรวมตั้งแต่ 1 มกราคม Accumulative rainfall since 1 January	
		กันยายน September								ปริมาณ มม. Amount mm.	สูงต่ำกว่าปกติ Above or below Normal
		11	12	13	14	15	16	17			
10 ท่าแซะ	Tha Sae				1.6				1.6	917.7	
11 สวี	Sawi								0.0	604.8	
12 หลังสวน	Lang Suan	..	..	..	..	..	..	..	..	..	
13 สุราษฎร์ธานี	**SURAT THANI***	2.2	4.8	12.5	16.3	13.2	9.5	18.1	75.7	679.8	-108.5
14 ไชยา	Chaiya			35.3		14.2	27.8		77.3	510.0	
15 เกาะสมุย	Ko Samui*	20.0	1.3			5.1		2.0	28.4	835.0	
16 พุนพิน	Phunphin	5.6	0.2			19.8	19.4		45.0	702.2	
17 ท่าฉาง	Tha Chang					58.6			58.6	603.5	
18 กาญจนดิษฐ์	Kanchanadit	..	..	..	..	..	..	..	..	..	
19 บ้านนาสาร	Ban Na San		66.4	37.8	35.0		28.0		167.2	917.0	
20 นครศรีธรรมราช	**NAKHON SI THAMMARAT***	8.3	6.1	24.0	T	6.0		T	44.4	751.4	-439.1
21 สิชล	Sichon								0.0	843.5	
22 ท่าศาลา	Tha Sala	14.5			2.7				17.2	625.4	
23 ฿วาง	Chawang	17.6	12.8	18.0					48.4	863.1	
24 ทุ่งสง	Thung Song	23.7	61.6	17.3					102.6	895.6	
25 ร่อนพิบูลย์	Ron Phibun			41.5					41.5	444.6	
26 ปากพนัง	Pak Phanang								0.0	782.4	
27 พัทลุง	**PHATTHALUNG**	8.1	5.9	23.9					37.9	..	..
28 ควนขนุน	Khuan Khanun			19.1					19.1	599.2	
29 ปากพยูน	Pak Phayun			42.2	11.8				54.0	..	
30 เขาชัยสน	Khao Chaison		18.0	60.0	14.8				92.8	660.9	
31 สงขลา	**SONGKHLA***	12.1	1.2	3.3	2.4	11.9	0.4	23.4	54.5	691.7	- 59.6
32 รัตภูมิ	Rattaphum	32.0	9.8			5.5			47.3	667.2	
33 หาดใหญ่	Hat Yai	32.5	4.5		3.5				40.5	661.7	
34 สะเดา	Sadao		38.3			34.5			72.8	705.8	
35 ปัตตานี	**PATTANI***		0.8	0.1		18.6	25.6	2.3	47.6	705.9	+166.9
36 หนองจิก	Nong Chik								0.0	..	
37 ยะหริ่ง	Yaring								0.0	..	
38 มายอ	Mayo					25.0	30.8		55.8	..	
39 โคกโพธิ์	Khok Pho								0.0	..	
40 ปะนาเระ	Panare						15.4		15.4	..	
41 ยะลา	**YALA**		8.1						8.1	869.0	
42 ยะหา	Yaha	2.7	11.1	4.4			7.0		25.2	702.3	
43 รามัน	Raman		11.1			13.8	26.4		51.3	618.0	
44 บันนังสตา	Bannang Satar	15.8	22.7	14.8		12.3			65.6	626.2	
45 เบตง	Betong	21.4	14.3		9.6	3.1	6.3		54.9	955.2	
46 นราธิวาส	**NARATHIWAT***		51.0	63.1	0.2	23.7	5.0	4.2	137.2	891.4	-417.6
47 ยี่งอ	Yi-ngo		38.2	26.9					65.1	..	
48 ระแงะ	Rangae		8.0						8.0	..	
49 ตากใบ	Tak Bai		50.3	12.8	40.2	41.7	3.9		148.9	..	
50 สุไหงโกลก	Sungai Kolok		29.7		4.9	16.0	25.5		76.1	1604.3	

สถานีฝน	Station	วันที่และจำนวนน้ำฝนเป็นมิลลิเมตร Date and amount of rainfall in millimeters							ฝนรวม มม. Total rainfall mm.	ฝนรวมตั้งแต่ 1 มกราคม Accumulative rainfall since 1 January	
		กันยายน September								ปริมาณ มม. Amount mm.	สูงต่ำกว่าปกติ Above or below Normal
		11	12	13	14	15	16	17			
51 ระนอง	RANONG*	20.0	50.3	14.1	9.3	1.1	13.5	17.1	125.4	2916.3	-799.9
52 กระบุรี	Kra Buri		22.3						22.3	..	
53 พังงา	PHANGNGA					16.5			16.5	1232.1	-657.0
54 ตะกั่วป่า	Takua Pa	18.2	34.6	20.3	36.8	16.7	27.2		153.8	2965.5	
55 กะปง	Kapong	10.0	25.6	3.2	7.3	13.2			59.3	2235.8	
56 ท้ายเหมือง	Thai Muang	2.5	33.8	17.9	14.7	16.8	7.2		92.9	1689.7	
57 ตะกั่วทุ่ง	Takua Thung	8.9	5.6		5.0	12.4	8.5		39.5	1700.6	
58 ทับปุด	Thap Put		10.1			43.8			53.9	1702.2	
59 ภูเก็ต	PHUKET*	11.8	25.9	4.2	11.0	7.8	12.7	57.3	130.7	1300.4	-310.0
60 สนามบินภูเก็ต	Phuket Airport*	2.1	40.0	20.1	1.4	7.1	16.9	16.4	83.9	1221.5	
61 กระบี่	KRABI				3.2				3.2	754.2	
62 อ่าวลึก	Ao Luk		2.0	6.7	T	27.4	5.5		41.6	1303.1	
63 คลองท่อม	Khlong Tom		5.9	13.2		5.6	5.2		29.9	1374.5	
64 ตรัง	TRANG	..	..	..	..	..	..	..	..	..	
65 สนามบินตรัง	Trang Airport*	T	50.5	21.2	0.4	5.4	1.6	22.0	101.1	1073.6	-660.4
66 สิเกา	Sikao	0.7	1.8	38.8	2.0				43.3	908.3	
67 ย่านตาขาว	Yan Ta Khao		36.3	8.6		12.3			57.2	991.6	
68 ปะเหลียน	Palian		16.9	25.1	17.2	9.7			68.9	1101.6	
69 สตูล	SATUN		162.7	55.4	27.8	29.4			275.3	1249.9	-173.2
70 ทุ่งหว้า	Thung Wa	30.0	50.0	10.8	10.0	20.2			121.0	1319.4	

หมายเหตุ

ฝนรายวัน (สถานีของกรมอุตุนิยมวิทยา)
= ปริมาณฝนรวมในช่วงเวลา ๒๔ ชั่วโมง ตั้งแต่เวลา ๐๗.๐๐ น. ของวันนั้น จนถึงเวลา ๐๗.๐๐ น. ของวันรุ่งขึ้น

ฝนรายวัน (สถานีฝนอำเภอหรือจังหวัด)
= ปริมาณฝนรวมในช่วงเวลา ๒๔ ชั่วโมง ตั้งแต่เวลา ๐๙.๐๐ น. ของวันนั้น จนถึงเวลา ๐๙.๐๐ น. ของวันรุ่งขึ้น

ช่องว่าง = ไม่มีฝนหรือยังไม่ได้รับรายงาน
.. = ไม่มีรายงาน
T = ฝนตกเล็กน้อยวัดได้ไม่ถึง ๐.๑ มม.
* = สถานีของกรมอุตุนิยมวิทยา

Remark :

Daily rainfall (Meteorological Department's station)
= Total rainfall amount of 24-hour period from 07.00 a.m. of the recorded date to 07.00 a.m. of the next day.

Daily rainfall (Voluntary observing station)
= Total rainfall amount of 24-hour period from 09.00 a.m. of the recorded date to 09.00 a.m. of the next day.

Blank = No rain or report not arrive.
.. = No report.
T = Slight rain; less than 0.1 mm.
* = Meteorological Department's station.

อุณหภูมิสูงสุดและต่ำสุดประจำวันที่ ๑๑ — ๑๗ กันยายน ๒๕๑๕

Daily Max. and Min. Temperature 11 - 17 September 1972

สถานี	Station	อุณหภูมิสูงสุดและต่ำสุดเป็นองศา ซ. Max. and Min. Temperature in degree C.							เฉลี่ยสูงสุดต่ำสุด Average Max. Min.	เฉลี่ยในสัปดาห์ Weekly Mean	ค่าปกติประจำเดือน Monthly Normal
		11	12	13	14	15	16	17			
ภาคเหนือ	**NORTHERN PART**										
1 เชียงราย	CHIANG RAI	31.3 21.4	33.2 22.6	32.8 21.3	31.8 22.6	31.6 22.4	30.8 24.6	32.5 23.0	32.0 22.6	27.3	26.6
2 แม่ฮ่องสอน	MAE HONG SON	34.9 22.6	34.0 23.0	34.3 23.0	35.3 22.7	34.3 24.2	35.0 25.0	35.5 24.3	34.6 23.5	29.1	27.3
3 เชียงใหม่	CHIANG MAI	32.4 22.9	33.4 22.5	33.2 22.2	34.3 21.9	34.1 23.9	32.6 23.9	33.7 22.8	33.4 22.9	28.2	26.9
4 น่าน	NAN	34.5 22.1	35.6 22.3	36.1 23.3	34.4 23.1	35.3 23.5	32.3 23.3	34.6 23.5	34.7 23.0	28.9	27.7
5 ท่าวังผา	Tha Wang Pha	33.7 21.9	34.0 21.8	34.1 22.6	33.9 23.0	33.2 22.6	33.1 22.1	.. 22.9	33.7 22.5	28.1	..
6 ลำปาง	LAMPANG	33.2 22.1	34.4 22.5	34.8 23.4	35.5 23.6	35.5 24.1	33.6 23.4	35.1 24.5	34.6 23.4	29.0	27.3
7 แม่สะเรียง	Mae Sariang	32.4 22.4	34.0 23.0	32.1 22.6	34.8 23.3	34.9 22.7	33.6 22.4	34.9 24.5	33.8 23.0	28.4	27.3
8 แพร่	PHRAE	32.7 23.6	34.5 23.5	33.8 24.5	33.9 24.6	35.1 25.1	33.3 25.4	35.0 23.9	34.0 24.4	29.2	27.3
9 อุตรดิตถ์	UTTARADIT	35.2 22.8	36.3 22.7	36.3 23.5	36.4 24.6	36.9 24.7	34.6 24.9	36.4 24.2	36.0 23.9	30.0	28.2
10 สนามบินอุตรดิตถ์	Uttaradit Airport	34.2 24.2	36.4 23.2	36.2 23.5	36.1 24.6	36.8 25.2	34.0 24.4	.. ..	35.6 24.2	29.9	..
11 ตาก	TAK	34.8 23.8	35.5 24.0	34.3 24.5	35.5 25.4	35.1 25.6	35.3 25.5	35.6 27.6	35.2 25.2	30.2	27.8
12 พิษณุโลก	PHITSANULOK	34.2 24.3	36.1 24.5	36.2 24.6	35.8 24.1	35.7 24.7	36.4 26.1	36.6 26.5	35.9 25.0	30.5	28.3
13 แม่สอด	Mae Sot	32.0 21.8	32.4 23.1	33.0 23.4	34.0 24.4	35.3 23.5	32.9 24.3	32.1 24.4	33.1 23.6	28.4	26.9
14 เพชรบูรณ์	PHETCHABUN	34.2 22.8	35.8 23.1	36.3 24.0	33.4 24.5	35.2 23.9	34.3 24.1	35.3 24.6	34.9 23.9	29.4	27.4
15 หล่มสัก	Lom Sak	33.6 23.2	35.9 23.3	35.6 23.6	36.0 23.8	34.6 23.6	35.5 23.8	.. 24.8	35.2 23.7	29.5	..
16 วิเชียรบุรี	Wichian Buri	34.6 23.5	35.1 24.0	35.7 24.9	35.7 24.5	35.2 23.4	34.1 26.0	.. 26.1	35.1 24.6	29.9	..
ภาคตะวันออกเฉียงเหนือ	**NORTHEASTERN PART**										
1 หนองคาย	NONG KHAI	33.0 24.5	33.7 24.0	34.0 25.4	33.7 25.4	34.1 25.5	33.7 25.4	33.3 26.3	33.6 25.2	29.4	27.5
2 เลย	LOEI	34.2 21.0	34.2 22.0	34.5 23.0	35.2 22.8	34.0 22.5	34.5 23.1	33.7 24.2	34.3 22.7	28.5	26.8
3 อุดรธานี	UDON THANI	33.5 24.3	33.2 25.3	33.5 25.3	34.3 25.2	33.6 26.2	33.6 25.3	34.0 26.4	33.7 25.4	29.6	27.7
4 สกลนคร	SAKON NAKHON	32.7 24.2	33.5 24.8	33.5 24.5	34.3 24.1	34.2 24.5	33.8 24.5	32.8 25.5	33.5 24.6	29.1	27.2
5 นครพนม	NAKHON PHANOM	33.7 22.4	33.8 22.9	33.9 23.0	34.9 23.5	34.2 23.0	35.6 23.2	32.7 25.2	34.1 23.3	28.7	27.0
6 มุกดาหาร	Mukdahan	32.4 22.9	33.3 23.6	33.0 23.9	33.2 24.2	33.2 23.7	33.2 24.3	31.3 25.2	32.8 24.0	28.4	27.2
7 ขอนแก่น	KHON KAEN	33.1 23.9	33.2 24.0	34.0 24.4	34.0 23.1	34.2 24.5	35.5 25.5	34.0 25.7	34.0 24.4	29.2	27.6
8 โกสุมพิสัย	Kosum Phisai	33.3 24.3	32.8 24.2	33.6 24.6	34.0 24.8	34.3 25.2	34.7 26.0	.. 26.5	33.8 25.1	29.5	..
9 ร้อยเอ็ด	ROI ET	33.6 24.7	32.4 25.3	32.4 24.5	33.0 25.9	33.0 25.4	33.2 25.8	31.4 26.0	32.7 25.4	29.1	27.6
10 ชัยภูมิ	CHAIYAPHUM	33.4 23.5	33.5 24.5	33.7 23.6	34.4 24.9	34.5 24.6	35.3 25.5	32.4 26.1	33.9 24.7	29.3	27.0
11 อุบลราชธานี	UBON RATCHATHANI	32.2 25.8	31.8 25.3	33.1 24.2	33.5 25.3	33.0 25.0	31.7 25.4	30.2 24.0	32.2 24.7	28.5	27.3
12 สุรินทร์	SURIN	32.5 24.6	32.5 24.7	32.2 24.0	34.1 25.3	33.7 24.5	33.4 24.3	26.8 22.3	32.2 24.2	28.2	27.4
13 ท่าตูม	Tha Tum	31.7 24.6	31.9 25.4	32.2 24.8	33.0 25.8	33.0 26.3	32.5 25.3	28.8 23.8	31.9 25.1	28.5	..
14 นางรอง	Nang Rong	32.8 24.3	32.5 24.4	33.2 23.8	33.0 25.0	33.4 24.6	34.0 25.4	.. 26.0	33.2 24.8	29.0	..

สถานี	Station	อุณหภูมิสูงสุดและต่ำสุดเป็นองศา ซ. Max. and Min. Temperature in degree C.							เฉลี่ยสูงสุดต่ำสุด Average Max. Min.	เฉลี่ยในสัปดาห์ Weekly Mean	ค่าปกติประจำเดือน Monthly Normal
		11	12	13	14	15	16	17			
15 นครราชสีมา	NAKHON RATCHASIMA	33·1 23·0	34·4 24·2	34·3 24·2	34·6 24·8	34·8 24·0	35·0 25·3	29·8 25·8	33·7 24·5	29.1	27.4
16 โชคชัย	Chok Chai	32·9 22·8	32·9 24·5	33·1 23·4	34·0 24·7	34·0 24·4	33·4 25·2	.. 25·9	33·4 24·4	28.9	..
ภาคกลาง	CENTRAL PART										
1 นครสวรรค์	NAKHON SAWAN	33·9 25·1	35·1 24·9	35·5 25·1	35·4 26·0	35·1 25·5	35·7 25·7	.. 26·8	35·1 25·6	30.4	28.3
2 ลพบุรี	LOP BURI	32·5 24·0	33·4 25·4	32·0 21·5	32·1 24·8	33·5 26·0	34·4 26·4	31·7 26·6	32·8 25·0	28.9	27.8
3 สุพรรณบุรี	SUPHAN BURI	32·4 23·5	33·6 24·8	33·6 25·0	33·5 23·3	33·3 24·9	34·6 26·0	31·8 26·3	33·3 24·8	29.1	28.2
4 กาญจนบุรี	KANCHANABURI	32·8 23·5	34·4 23·5	33·8 24·2	34·2 24·8	35·0 24·3	35·4 24·2	33·1 25·7	34·1 24·3	29.2	28.1
5 ทองผาภูมิ	Thong Pha Phum	..	..	..	..	..	..	..	..	..	..
6 สนามบินดอนเมือง	Dong Muang Airport	34·1 24·9	34·3 26·3	33·5 23·9	33·4 25·9	32·8 25·1	34·0 27·0	32·2 25·0	33·5 25·4	29.5	28.3
7 พระนคร	PHRA NAKHON	33·4 24·2	34·0 25·9	34·3 23·1	32·8 25·5	33·1 26·2	35·0 26·5	31·9 26·8	33·5 25·5	29.5	28.1
8 ศูนย์วิจัย ฯ บางนา	Bang Na	32·3 24·6	33·7 25·8	33·2 23·6	32·2 25·1	33·5 26·5	35·0 26·7	31·3 26·7	33·0 25·6	29.3	..
ภาคตะวันออก	EASTERN PART										
1 ปราจีนบุรี	PRACHIN BURI	32·1 25·2	32·2 24·9	33·0 25·5	32·4 25·5	33·3 25·8	33·6 27·0	29·4 28·0	32·3 26·0	29.2	27.9
2 กบินทร์บุรี	Kabin Buri	33·1 23·4	32·2 25·1	34·1 25·2	32·5 25·7	33·6 25·2	33·9 26·3	.. 26·9	33·2 25·4	29.3	..
3 อรัญประเทศ	Aranyaprathet	31·9 24·1	32·3 23·6	33·2 23·9	34·3 24·0	33·4 24·9	32·5 24·5	30·2 25·2	32·5 24·2	28.4	27.7
4 ชลบุรี	CHON BURI	33·5 25·0	33·0 23·1	33·1 25·1	32·8 25·3	33·1 24·9	33·9 25·8	31·1 26·8	32·9 25·1	29.0	27.9
5 เกาะสีชัง	Ko Si Chang	32·9 23·9	32·2 25·4	31·4 25·0	30·8 24·8	31·2 26·0	32·2 26·6	30·7 27·5	31·5 25·6	28.6	27.9
6 สัตหีบ	Sattahip	33·5 24·6	33·5 23·1	33·8 24·3	33·0 24·8	33·5 26·6	34·3 26·0	32·6 26·7	33·5 25·2	29.4	28.7
7 ระยอง	RAYONG	34·2 24·4	32·5 24·1	32·9 23·4	31·0 25·8	32·3 25·5	33·0 26·6	.. 26·7	32·5 25·2	28.9	..
8 จันทบุรี	CHANTHABURI	32·7 23·6	32·5 23·5	32·0 23·5	31·2 23·5	31·5 24·0	31·3 23·5	30·2 25·7	31·6 23·9	27.8	27.1
9 คลองใหญ่	Khlong Yai	30·7 23·2	30·8 23·7	30·8 23·1	30·2 22·6	30·5 24·2	31·2 24·4	30·7 24·7	30·7 23·7	27.2	26.6
ภาคใต้	SOUTHERN PART										
1 หัวหิน	Hua Hin	32·0 24·2	31·6 24·3	31·5 24·8	31·4 23·8	32·4 24·5	33·5 24·8	34·8 24·7	32·5 24·4	28.5	27.9
2 ประจวบคีรีขันธ์	PRACHUAP KHIRI KHAN	33·1 24·8	32·8 24·3	31·4 24·8	31·9 24·3	34·4 23·4	35·1 25·6	34·7 26·3	33·3 24·8	29.1	28.0
3 ชุมพร	CHUMPHON	32·7 24·1	33·4 24·7	33·9 24·0	34·0 23·5	32·8 23·3	32·7 24·1	32·1 24·7	33·1 24·1	28.6	27.2
4 สุราษฎร์ธานี	SURAT THANI	33·0 23·2	33·1 23·0	33·2 22·8	33·0 22·5	33·2 23·2	32·3 23·2	31·3 23·7	32·7 23·1	27.9	27.6
5 เกาะสมุย	Ko Samui	32·2 26·5	32·0 25·8	32·0 26·0	31·5 25·8	33·8 26·0	32·0 25·5	32·7 26·0	32·3 25·9	29.1	..
6 นครศรีธรรมราช	NAKHON SI THAMMARAT	32·0 23·1	32·0 22·9	33·3 22·3	31·6 22·3	32·4 23·6	33·0 24·2	31·8 23·8	32·3 23·2	27.8	27.8
7 สงขลา	SONGKHLA	31·8 22·8	32·5 23·7	31·2 24·3	32·7 23·4	31·1 23·6	33·4 24·5	33·2 24·5	32·3 23·8	28.1	28.1
8 ปัตตานี	PATTANI	32·6 22·3	33·6 23·5	31·1 23·3	31·8 23·1	32·2 23·2	32·4 23·8	33·5 22·6	32·5 23·1	27.8	27.8
9 นราธิวาส	NARATHIWAT	32·5 24·0	30·7 23·3	30·5 23·3	32·3 22·8	32·5 24·0	31·9 24·0	32·1 23·7	31·8 23·6	27.7	27.3
10 ระนอง	RANONG	31·4 23·0	29·0 22·5	30·8 22·3	31·8 22·8	30·9 22·1	31·4 23·5	31·0 23·9	30·9 22·9	26.9	26.2
11 ภูเก็ต	PHUKET	32·5 23·2	29·4 22·7	31·0 22·5	27·8 24·1	30·6 24·3	31·0 24·2	28·0 23·5	30·0 23·5	26.8	27.1
12 สนามบินภูเก็ต	Phuket Airport	31·1 23·7	28·9 24·4	31·0 23·2	29·0 23·6	29·8 24·7	30·9 26·6	27·0 24·0	29·7 24·3	27.0	26.9
13 สนามบินตรัง	Trang Airport	33·0 24·0	31·1 24·0	31·1 23·2	30·6 23·1	31·2 23·5	32·8 23·9	30·4 24·4	31·5 23·7	27.6	27.0

แก้ไขเพิ่มเติมรายงานอากาศประจำสัปดาห์ฉบับที่ ๓๗/๒๕๑๕ เนื่องจากได้รับรายงานภายหลัง

Correction in weekly weather report No. 37/1972 for late report rainfall data

สถานีฝน	Station	วันที่และจำนวนน้ำฝนเป็นมิลลิเมตร Date and amount of rainfall in millimeters กันยายน September 4	5	6	7	8	9	10	ฝนรวม มม. Total rainfall mm.	ฝนรวมตั้งแต่ 1 มกราคม Accumulative rainfall since 1 January ปริมาณ มม. Amount mm.	สูงหรือต่ำกว่าปกติ Above or below Normal
ภาคเหนือ	NORTHERN PART										
11 แม่ใจ	Mae Chai						2.8		24.8	1023.2	+ 39.0
16 ขุนยวม	Khun Yuam							15.0	15.0	915.2	- 19.1
33 ลำพูน	LAMPHUN					2.8		8.3	23.6	516.1	-135.8
35 ลี้	Li							5.3	111.3	709.5	-113.8
40 สบปราบ	Sop Prap							2.5	100.4	602.2	-132.7
55 ฟากท่า	Fak Tha							9.5	76.3	641.4	-271.9
57 สนามบินอุตรดิตถ์	Uttaradit Airport*					16.8		3.4	71.2	682.1	-506.8
58 ท่าปลา	Tha Pla						9.4		52.7	424.8	-543.0
75 กำแพงเพชร	KAMPHAENG PHET							6.8	114.0	484.1	-339.6
78 ชาณุวรลักษบุรี	Khanu Woralaksaburi							16.2	108.1	799.8	- 72.2
86 หล่มสัก	Lom Sak*							1.1	48.4	717.3	- 22.2
87 ชนแดน	Chon Daen							5.1	75.1	1043.1	+109.1
89 วิเชียรบุรี	Wichian Buri*							5.3	132.6	788.0	-114.4
ภาคตะวันออกเฉียงเหนือ	NORTHEASTERN PART										
4 ด่านซ้าย	Dan Sai							2.5	83.9	1004.0	+180.2
69 สีคิ้ว	Sikhiu							5.2	232.0	630.9	- 73.8
88 คูขันธ์	Khukhan							10.0	205.0	1056.0	+121.8
89 ขุนหาญ	Khun Han							1.2	128.7	738.7	-271.6
ภาคกลาง	CENTRAL PART										
9 อุทัยธานี	UTHAI THANI							7.1	75.5	594.4	-187.5
17 วัดสิงห์	Wat Sing							10.5	116.6	597.5	-225.1
19 สิงห์บุรี	SING BURI							0.4	226.1	571.2	-137.1
22 พรหมบุรี	Phrom Buri							40.8	137.6	648.5	-206.7
28 โคกสำโรง	Khok Samrong							27.5	261.7	550.3	-187.1
29 ท่าวุ้ง	Tha Wung							20.3	224.3	654.2	-275.1
36 บางปลาม้า	Bang Pa Ma							9.0	161.4	593.3	
37 สองพี่น้อง	Song Phi Nong							6.0	257.0	615.6	
38 อ่างทอง	ANG THONG							4.0	139.5	717.5	-206.8
42 ป่าโมก	Pa Mok							13.5	217.5	697.8	
43 สระบุรี	SARABURI							10.5	417.1	1557.7	+472.9
45 บ้านหมอ	Ban Mo							30.3	238.1	777.7	
46 เสาไห้	Sao Hai							8.1	202.4	756.9	
48 หนองแค	Nong Khae							2.3	191.3	970.3	
49 พระนครศรีอยุธยา	PHRA NAKHON SI AYUTTHAYA							7.3	259.4	811.5	- 23.7

	สถานีฝน	Station	วันที่และจำนวนน้ำฝนเป็นมิลลิเมตร Date and amount of rainfall in millimeters							ฝนรวม มม. Total rainfall mm.	ฝนรวมตั้งแต่ 1 มกราคม Accumulative rainfall since 1 January	
			กันยายน September								ปริมาณ มม. Amount mm.	สูงต่ำกว่าปกติ Above or below Normal
			4	5	6	7	8	9	10			
60	ท่าเรือ	Tha Rua							15.9	170.9	724.2	
61	ปากพนัง	Phak Hai							6.7	130.5	600.7	
62	บางบาน	Bang Ban							5.4	272.8	924.9	
63	เสนา	Sena							50.2	233.1	..	
64	บางไทร	Bang Sai					4.2			251.5	804.1	
65	บางปะอิน	Bang Pa-in					2.5			251.6	819.8	
66	ธนบุรี	THON BURI			208.6	57.1	1.6			315.8	..	..
66	ราษฎร์บูรณะ	Rat Burana		53.0	59.6	110.5				223.1	..	
70	มีนบุรี	Min Buri							70.0	381.9	..	
75	เพชรบุรี	Pilok						2.5	60.4	232.4	..	
81	นครปฐม	NAKHON PATHOM							2.3	366.6	821.9	+ 19.1
82	บางเลน	Bang Len							20.0	360.0	..	
83	นครชัยศรี	Nakhon Chaisi							9.4	374.5	1054.0	
90	บางคนที	Bang Khonthi							2.5	137.7	687.1	
92	สมุทรสาคร	SAMUT SAKHON							6.6	131.8	665.2	-275.9
95	บางพลี	Bang Phli							2.8	226.0	898.4	
	ภาคตะวันออก	EASTERN PART										
3	ปากพลี	Pak Phli							8.4	115.6	1368.4	
10	สระแก้ว	Sa Kaeo							11.0	227.1	1278.5	
11	วัฒนานคร	Watthana Nikhom							6.3	155.8	1151.5	
13	ฉะเชิงเทรา	CHACHOENGSAO							16.8	228.1	..	
16	พานทอง	Phan Thong					28.5			150.9	662.4	
17	บ้านบึง	Ban Bung							5.4	124.8	557.0	
21	ระยอง	RAYONG							2.3	29.0	481.7	-378.3
22	บ้านค่าย	Ban Khai							2.1	201.6	835.8	
23	แกลง	Klaeng							0.8	194.4	893.6	
27	ตราด	TRAT							12.4	317.9	2375.5	-349.7
29	แหลมงอบ	Laem Ngop							39.0	270.9	1565.4	
	ภาคใต้	SOUTHERN PART										
8	ปราณบุรี	Pran Buri							9.2	62.0	..	
24	ทุ่งสง	Thung Song							8.9	78.0	793.0	
25	รอนพิบูล	Ron Phibun							18.3	43.4	403.1	
26	ปากพนัง	Pak Phanang							26.8	51.2	782.4	
27	พัทลุง	PHATTHALUNG							32.5	91.7	..	..
28	ควนขนุน	Khuan Khanun							60.8	120.7	680.1	
30	เขาชัยสน	Khao Chaison							48.5	85.6	568.1	
32	รัตภูมิ	Rattaphum							51.6	147.9	619.9	

สถานีฝน	Station	วันที่และจำนวนน้ำฝนเป็นมิลลิเมตร Date and amount of rainfall in millimeters							ฝนรวม มม. Total rainfall mm.	ฝนรวมตั้งแต่ 1 มกราคม Accumulative rainfall since 1 January	
		กันยายน September								ปริมาณ มม. Amount mm.	สูงต่ำกว่าปกติ Above or below Normal
		4	5	6	7	8	9	10			
33 หาดใหญ่	Hat Yai							43.2	98.9	612.2	
34 สะเดา	Sadao							33.5	162.6	633.0	
36 หนองจิก	Nong Chik							52.0	52.0	..	
37 ยะหริ่ง	Yaring							59.7	78.0	..	
40 ปานาเระ	Panare							7.2	104.7	..	
41 ยะลา	YALA							64.5	79.3	860.9	..
42 ยะหา	Yaha							10.6	29.3	677.0	
43 รามัน	Raman							19.7	32.7	766.7	
44 บันนังสตา	Bannang Satar							8.8	30.8	560.6	
45 เบตง	Betong							11.4	30.4	900.3	
54 ตะกั่วป่า	Takua Pa							3.8	232.3	2811.7	
35 กะปง	Kapong					4.0			190.5	2176.5	
69 สตูล	SATUN							7.4	216.9	974.6	-404.8
70 ทุ่งหว้า	Thung Wa							6.0	146.0	2198.4	

กรมอุตุนิยมวิทยา สำนักนายกรัฐมนตรี

รายงานอากาศประจำสัปดาห์ ระหว่างวันที่ ๑๘ – ๒๔ กันยายน ๒๕๑๕

และ

การคาดหมายลักษณะอากาศ ระหว่างวันที่ ๒๕ กันยายน – ๑ ตุลาคม ๒๕๑๕

ฉบับที่ ๓๙/๒๕๑๕

นาวาเอก ดร. เจริญ เจริญรัตน์ภาคย์

อธิบดีกรมอุตุนิยมวิทยา

METEOROLOGICAL DEPARTMENT

OFFICE OF THE PRIME MINISTER

BANGKOK, THAILAND

WEEKLY WEATHER REPORT

DURING THE PERIOD 18 – 24 SEPTEMBER 1972

AND

WEATHER OUTLOOK

DURING 25 SEPTEMBER – 1 OCTOBER 1972

No. 39/1972

ATMOSPHERIC SCIENCES LIBRARY
OCT 8 1972
N.O.A.A.
U. S. Dept. of Commerce

Charoen Charoen-rajnack

Captain, R.T.N.

Director – General

การพยากรณ์อากาศใน ๕ วันข้างหน้า

ตั้งแต่วันที่ ๒๕ กันยายน – ๑ ตุลาคม ๒๕๑๕

ลักษณะทั่วไป

บริเวณความกดอากาศสูงซึ่งมีกำลังปานกลางปกคลุมประเทศจีน และร่องความกดอากาศต่ำยังคงพาดผ่านภาคกลางของประเทศไทย

ภาคเหนือ ภาคตะวันออกเฉียงเหนือ ภาคกลาง ภาคตะวันออก ด้านไหล่เขาตะวันออก	จะมีฝนหรือฝนฟ้าคะนองกระจายและคาดว่าในระยะครึ่งหลังของสัปดาห์จะมีปริมาณมากขึ้นในภาคกลางและภาคตะวันออก
ด้านไหล่เขาตะวันตก	ตลอดสัปดาห์จะมีฝนหรือฝนฟ้าคะนองกระจาย โดยเฉพาะทางตอนบนของด้าว
ภาคใต้ฝั่งตะวันตก	ตลอดสัปดาห์จะมีฝนเกือบทั่วไป
บริเวณกรุงเทพมหานคร	จะมีฝนหรือฝนฟ้าคะนองกระจาย และคาดว่าในระยะครึ่งหลังของสัปดาห์จะมีปริมาณมากขึ้น.

กรมอุตุนิยมวิทยา

๒๕ ก.ย.๗๕

Weather outlook for the period 25 September - 1 October 1972

General Situation

An anticyclone with moderate strength covers the mainland China, and the low pressure trough still extends across the Central part of Thailand.

Northern Part: Northeastern Part: Central Part: Eastern Part: Gulf of Thailand, East Coast:	Scattered showers or thundershowers with more substantial falls expected in the Central and Eastern parts during the second half of the week.
Gulf of Thailand, West Coast:	Throughout the week, scattered showers or thundershowers particularly in the northern portion.
Southern Thailand, West Coast:	Throughout the week, almost widespread rainshowers.
Bangkok & Thon Buri:	Scattered showers or thundershowers with substantial falls expected during the second half of the week.

Meteorological Department

25 September 1972

สรุปลักษณะอากาศทั่วไปในรอบสัปดาห์
ตั้งแต่วันที่ ๑๘ – ๒๔ กันยายน ๒๕๑๕

๑. ในตอนต้นของสัปดาห์ พายุดีเปรสชั่น "ฟลอสซี่" ได้เคลื่อนตัวต่อมาทางทิศตะวันตกผ่านจังหวัดอุบลราชธานี สุรินทร์ บุรีรัมย์ นครราชสีมา ชัยนาท และตาก แล้วลงสู่ทะเลอันดามัน ลักษณะเช่นนี้ทำให้มีฝนตกแผ่เป็นบริเวณกว้างในบริเวณตอนล่างของภาคตะวันออกเฉียงเหนือ ภาคกลาง บริเวณก้นอ่าวไทย ภาคใต้ฝั่งตะวันตกและตอนล่างของภาคเหนือ โดยมีฝนตกหนักถึงหนักมากหลายแห่งกับมีน้ำท่วมในหลายจังหวัดตามเส้นทางที่พายุนี้เคลื่อนตัวผ่าน

ในตอนกลางของสัปดาห์ ปรากฏว่ามีร่องความกดอากาศต่ำที่พาดผ่านบริเวณประเทศไทยตอนบนได้ทวีกำลังแรงขึ้น ทำให้บริเวณส่วนภาคของประเทศไทยมีฝนและฝนฟ้าคะนองอยู่ในเกณฑ์กระจาย ส่วนในตอนปลายของสัปดาห์ปริมาณฝนในประเทศได้ลดน้อยลงโดยทั่วไป

๒. ในระหว่างสัปดาห์ รายงานฝนสูงสุดในภาคต่าง ๆ ของประเทศไทยมีดังนี้.–

ภาคเหนือ	๘๔.๒ มม.	ที่ เขื่อนภูมิพล	จ.ตาก	เมื่อวันที่	๒๑ ก.ย.
ภาคตะวันออกเฉียงเหนือ	๙๖.๒ "	ที่ อ.มุกดาหาร	จ.นครพนม	"	๒๔ "
ภาคกลาง	๒๖๔.๘ "	ที่ อ.อินทร์บุรี	จ.สิงห์บุรี	"	๑๘ "
ภาคตะวันออก	๒๒๗.๔ "	ที่ อ.องครักษ์	จ.นครนายก	"	๑๘ "
ภาคใต้	๑๕๖.๙ "	ที่ สนามบินตรัง	จ.ตรัง	"	๑๘ "

กรมอุตุนิยมวิทยา

๒๕ ก.ย.๑๕

General Situation

Period 18 - 24 September 1972

1. At the beginning of the week, the tropical depression "FLOSSIE" move westwardly passing through the provinces of Ubon Ratchathani, Surin, Buri Ram Nakhon Ratchasima, Chai Nat and Tak, and eventually the Andaman Sea. Conseque torrential rains with isolated heavy to very heavy falls were experienced ove the lower portions of the northeastern part, central part, the Head Gulf of Thailand, Southern Thailand West Coast, and the lower portion of the northern part. Floodings along the path of Flossie were also experienced.

In the middle period, an active low pressure trough lay across the Upper Thailand. As a result, scattered showers and thunder showers occurred most parts of the Country. However, the amount of rainfalls decreased in gen in the rest of the period.

2. During the week the highest rainfalls in the various parts of Thaila were as follows:-

Northern Part	84.2 mm.	at Bhumibol Dam	on 21	September
Northeastern Part	96.2 "	at Mukdahan	" 24	"
Central Part	264.8 "	at In Buri	" 18	"
Eastern Part	227.4 "	at Ongkharak	" 18	"
Southern Part	156.9 "	at Trang Airport	" 18	"

Meteorological Department
25 September 1972

ข่าวอากาศเพื่อการเกษตรประจำสัปดาห์

เมื่อวันที่ ๑๘ - ๒๔ กันยายน มีลักษณะอากาศซึ่งพอสรุปได้ดังต่อไปนี้:-

ในตอนต้นของสัปดาห์พายุดีเปรสชั่น "ฟรอสซี่" ได้เคลื่อนตัวต่อมาทางทิศตะวันตก ผ่านจังหวัดอุบลราชธานี สุรินทร์ บุรีรัมย์ นครราชสีมา ชัยนาท และตาก แล้วลงสู่ทะเลอันดามัน ลักษณะเช่นนี้ทำให้มีฝนตกแผ่เป็นบริเวณกว้างในบริเวณตอนล่างของภาคตะวันออกเฉียงเหนือ ภาคกลาง บริเวณกับอ่าวไทย ภาคใต้ฝั่งตะวันตก และตอนล่างของภาคเหนือ โดยมีฝนตกหนักถึงหนักมากหลายแห่ง กับมีน้ำท่วมในหลายจังหวัดตามเส้นทางที่พายุนี้เคลื่อนตัวผ่าน

ในตอนกลางของสัปดาห์ ปรากฏว่าร่องความกดอากาศต่ำที่พาดผ่านบริเวณประเทศไทยตอนบนได้หวีกำลังแรงขึ้น ทำให้บริเวณทุกภาคของประเทศไทยมีฝนและฝนฟ้าคะนองอยู่ในเกณฑ์กระจาย ส่วนในตอนปลายของสัปดาห์ปริมาณฝนในประเทศได้ลดน้อยลงโดยทั่วไป.

ข้อควรทราบ

เนื่องจากร่องความกดอากาศต่ำพาดผ่านภาคกลางของประเทศไทย ซึ่งจะทำให้ในสัปดาห์นี้บริเวณตอนบนของประเทศมีฝนหรือฝนฟ้าคะนองกระจาย และคาดว่าในระยะครึ่งหลังของสัปดาห์กลุ่มฝนส่วนใหญ่จะเลื่อนลงมาตกในภาคกลาง และภาคตะวันออก สำหรับอ่าวไทยทั้งสองฝั่งจะมีฝนหรือฝนฟ้าคะนองกระจายตลอดสัปดาห์ ส่วนภาคใต้จะมีฝนเกือบทั่วไปทางฝั่งตะวันตก.

กองอากาศเกษตร กรมอุตุนิยมวิทยา

๒๕ กันยายน ๒๕๑๕

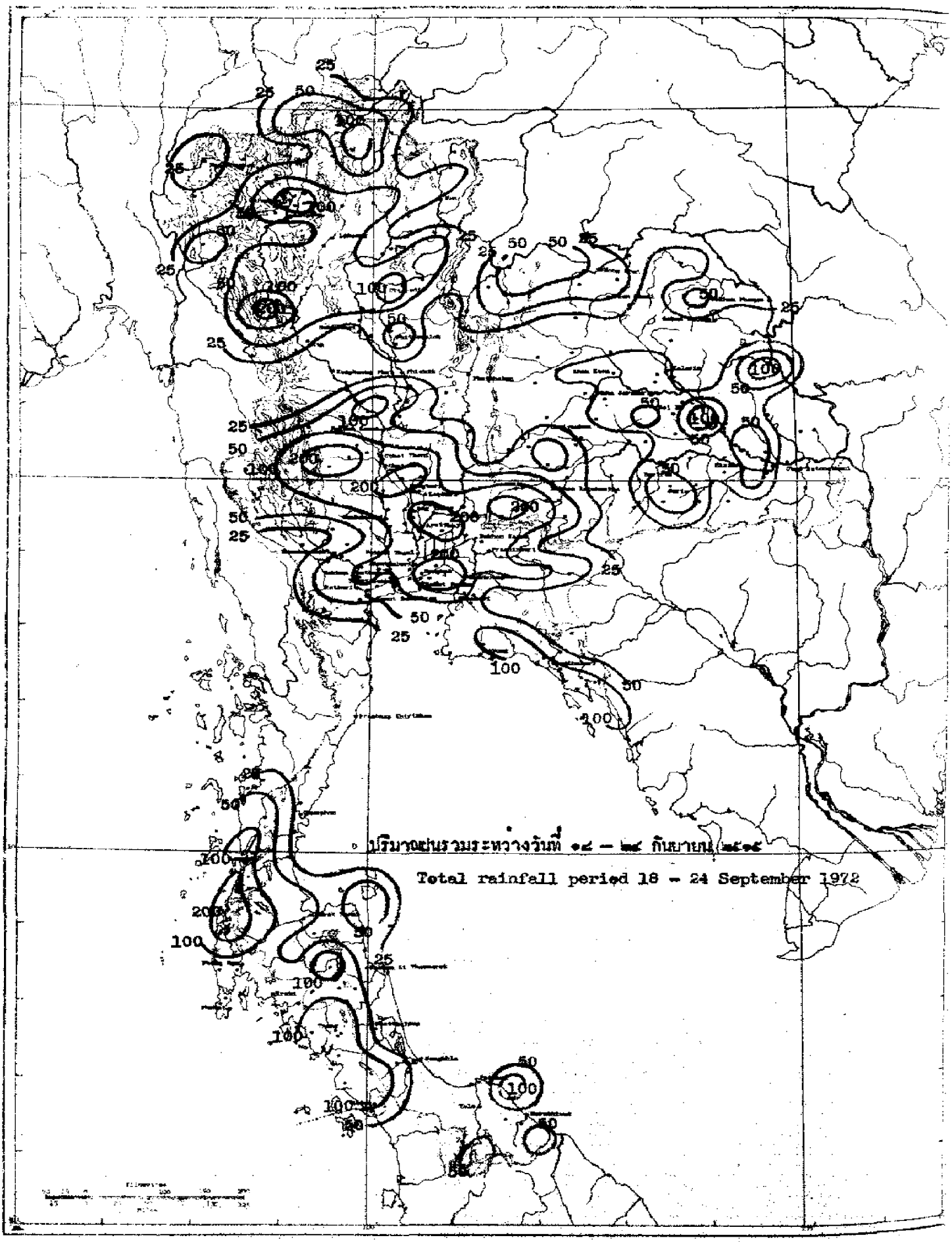
ปริมาณฝนรวมระหว่างวันที่ ๑๘ – ๒๔ กันยายน ๒๕๑๕
Total rainfall period 18 – 24 September 1972

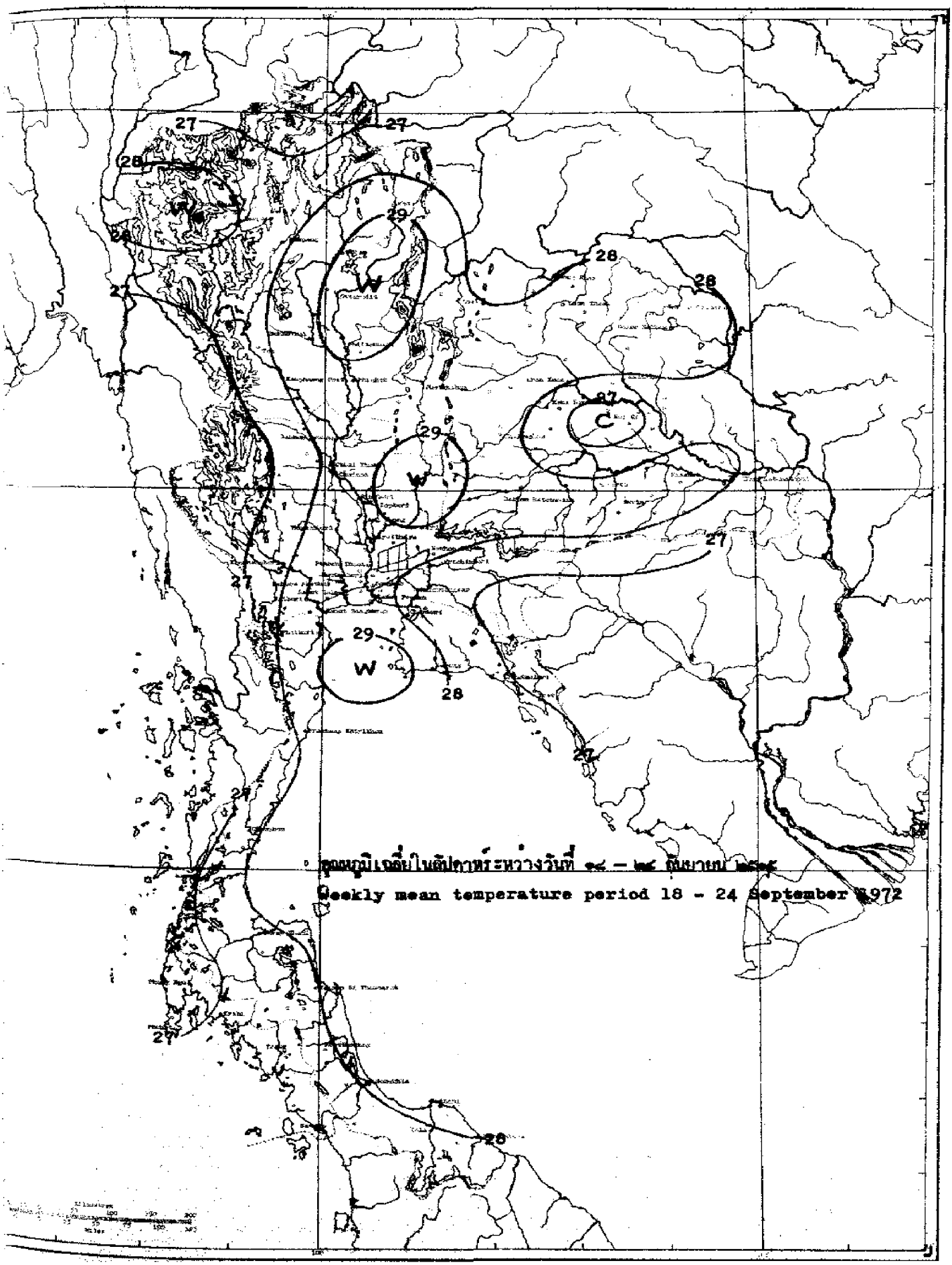

อุณหภูมิเฉลี่ยในสัปดาห์ระหว่างวันที่ ๑๘ – ๒๔ กันยายน ๒๕๑๕

Weekly mean temperature period 18 - 24 September 1972

สถานีฝน Station	วันที่และจำนวนน้ำฝนเป็นมิลลิเมตร Date and amount of rainfall in millimetres							ฝนรวม มม. Total rainfall mm.	ฝนรวมตั้งแต่ 1 มกราคม Accumulative rainfall since 1 January	
	กันยายน September								ปริมาณ มม. Amount mm.	สูงต่ำกว่าปกติ Above or below Normal
	18	19	20	21	22	23	24			
ภาคเหนือ NORTHERN PART										
1 เชียงราย CHIANG RAI*	0.9	0.8	17.5	27.9	3.0		47.5	97.6	1369.0	-141.3
2 แม่สาย Mae Sai	T	T	14.0					14.0	1205.1	-187.5
3 เชียงแสน Chiang Saen			3.2	6.8	4.0			16.0	1373.6	+ 18.9
4 เชียงของ Chiang Khong		1.5	13.6	8.7	3.5			27.3	1165.7	-207.1
5 แม่จัน Mae Chan		39.9	4.6	30.8				75.3	..	..
6 แม่สรวย Mae Suai	10.8		19.1	14.2		9.2		53.3	1146.3	+ 38.6
7 เทิง Thoeng			3.5	29.8				33.3	1359.7	- 84.1
8 เชียงคำ Chiang Kham		8.9	6.4	12.9				28.2	1175.7	- 7.1
9 เวียงป่าเป้า Wiang Pa Pao		5.5						5.5	..	..
10 พาน Phan		18.6	71.3	10.7		12.5		113.1	1014.5	- 99.4
11 แม่ใจ Mae Chai	2.1	22.4	23.3	6.3				54.1	1077.3	- 11.7
12 พะเยา Phayao	6.4	9.9	24.5	0.8	18.4			60.0	880.3	+ 56.3
13 จุน Chun			8.1	8.5				16.6	1091.3	-203.3
14 **แม่ฮ่องสอน MAE HONG SON***	9.1		1.4	8.9	2.6	0.1	17.2	39.2	970.7	- 70.0
15 ปาย Pai	7.5							7.5	636.2	-473.6
16 ขุนยวม Khun Yuam	..	..	..	..	..	..	..	..	..	..
17 แม่ลาน้อย Mae La Noi	7.0		4.2	7.0				18.2	..	..
18 แม่สะเรียง Mae Sariang*	3.7	4.6	23.8	16.4	T	1.6	T	52.1	869.3	-144.6
19 **เชียงใหม่ CHIANG MAI***	24.2	T	7.8	17.0	5.0		51.0	105.0	776.7	-255.7
20 ฝาง Fang	36.8	21.1	10.7	9.4				78.0	786.0	-287.3
21 แม่อาย Mae Ai	..	..	..	..	..	..	..	..	..	..
22 เชียงดาว Chiang Dao	..	..	..	..	..	..	..	..	..	..
23 แม่แตง Mae Taeng	5.2	5.2	6.3	18.9	0.8			36.4	717.9	-276.3
24 แม่ริม Mae Rim	44.2	0.9	6.8		15.5	2.4		71.8	777.9	-150.0
25 สันทราย San Sai	T	4.9	23.2	8.2	0.6	1.1		38.2	749.8	-238.4
26 ดอยสะเก็ด Doi Saket	1.4		5.6	26.2	2.0			35.2	771.1	-209.3
27 สันกำแพง San Kamphaeng			70.5	40.4				110.9	..	..
28 หางดง Hang Dong	15.5		32.0	50.4				97.9	671.9	-246.8
29 สารภี Seraphi			20.5	25.5	10.3			56.3	474.2	..
30 สันป่าตอง San Pa Tong			17.6	14.5				32.1	622.0	-187.4
31 จอมทอง Chom Thong	2.5		28.7	46.8				77.0	513.9	-196.1
32 ฮอด Hot	1.5	5.3	11.8	62.0	3.5			84.1	756.6	- 71.2
33 **ลำพูน LAMPHUN**			5.3	6.4				11.7	527.8	-233.4
34 ป่าซาง Pa Sang	1.8	1.7	33.2	13.9	17.1			67.7	514.8	-245.4
35 ลี้ Li	3.5	7.3		38.2	1.6			50.6	788.0	-192.1
36 **ลำปาง LAMPANG***	4.9	3.2	0.4	5.2	0.4		37.7	51.8	769.0	- 53.1
37 งาว Ngao	..	..	..	..	..	..	..	..	..	..
38 แจ้ห่ม Chae Hom			16.6	30.8				49.4	939.0	+118.4
39 เกาะคา Ko Kha	3.6	3.0	62.2	7.8				76.6	644.1	- 17.5
40 สบปราบ Sop Prap	1.4	2.0	37.6	25.4				66.4	679.3	-159.2

	สถานีฝน	Station	วันที่และจำนวนน้ำฝนเป็นมิลลิเมตร Date and amount of rainfall in millimetres กันยายน September 18	19	20	21	22	23	24	ฝนรวม มม. Total rainfall mm.	ฝนรวมตั้งแต่ 1 มกราคม Accumulative rainfall since 1 January ปริมาณ มม. Amount mm.	สูงต่ำกว่าปกติ Above or below Normal
41	เถิน	Thoen	12.8	7.6	33.1	25.5	2.5			81.5	428.9	-316.6
42	แม่พริก	Mae Phrik	4.3	11.4	54.5	16.8		5.6		92.8	434.6	-236.9
43	แพร่	PHRAE*	5.1	1.5	6.6	10.1	6.3		7.2	38.8	647.1	-280.9
44	สอง	Song	..	..	..	..	..	..	..	..	..	..
45	สูงเม่น	Sung Men	..	..	..	..	..	..	..	..	..	..
46	เด่นชัย	Den Chai	1.1	10.0	2.4	0.5	3.4			17.4	805.9	-235.3
47	น่าน	NAN*	1.9	0.7	0.5	4.4		4.2	0.7	12.4	993.9	-149.7
48	ทุ่งช้าง	Thung Chang	2.6		9.3	9.5		0.4		21.8	..	..
49	เชียงกลาง	Chiang Klang	13.0		10.5	11.3				34.8	1090.1	..
50	ท่าวังผา	Tha Wang Pha*	T	9.3	9.3	13.8	1.4	4.8		38.6	1422.9	+ 92.6
51	ปัว	Pua			5.9					5.9	..	..
52	สา	Sa	9.3							9.3	729.5	-290.4
53	นาน้อย	Na Noi	9.2		18.2	22.8				50.2	630.8	-222.8
54	อุตรดิตถ์	UTTARADIT*	17.6	16.1	16.8	8.4	18.6	0.1	45.6	123.2	1005.7	-177.4
55	ฟากท่า	Fak Tha	10.2		2.2	13.7				26.1	669.7	-353.0
56	น้ำปาด	Nam Pat			30.0	16.0	5.0			51.0	709.5	-372.9
57	สนามบินอุตรดิตถ์	Uttaradit Airport*	2.4	15.8	17.2	14.2	0.2			49.8	751.7	-590.1
58	ท่าปลา	Tha Pla	1.5	20.8	4.3	24.5				51.1	512.6	-569.7
59	ลับแล	Laplae	22.2	16.1	18.3	13.8	7.4			79.8	1013.6	-271.7
60	ตาก	TAK*	4.5	4.3	26.0	1.5	6.1		1.2	45.6	568.7	-150.6
61	เขื่อนภูมิพล	Bhumibol Dam*	60.2	16.2	54.3	84.2	8.4		8.7	242.0	666.1	- 34.8
62	บ้านตาก	Ban Tak	9.9	10.8	29.5	3.5	21.2			74.9	..	..
63	แม่ระมาด	Mae Ramat	..	..	..	..	..	..	..	..	..	..
64	แม่สอด	Mae Sot*	3.6	2.0	10.6	3.6	2.6	0.4	0.4	29.2	1650.2	+290.4
65	สุโขทัย	SUKHOTHAI	11.6	1.3	1.8	4.0	1.0			19.6	410.7	-446.9
66	ทุ่งเสลี่ยม	Thung Saliam	21.5	20.3	24.1	12.2	1.8			79.9	429.8	-569.0
67	สวรรคโลก	Sawankhalok	..	..	..	..	..	..	..	..	..	..
68	กงไกรลาศ	Kong Krailat	11.2	3.3	3.0	6.8				24.3	416.2	-615.1
69	บ้านด่านลานหอย	Ban Dan Lan Hoi	..	..	..	..	..	..	..	..	..	..
70	พิษณุโลก	PHITSANULOK*	3.7	0.7	T	0.3			77.0	81.7	859.4	-246.0
71	นครไทย	Nakhon Thai	2.5							2.5	..	..
72	พรหมพิราม	Phrom Phiram	61.0	18.8						79.8	..	..
73	วังทอง	Wang Thong	0.3	7.8	0.5		0.3			8.9	787.4	-289.1
74	บางกระทุ่ม	Bang Krathum	4.0		8.7	4.7	0.6			18.0	679.1	-467.4
75	กำแพงเพชร	KAMPHAENG PHET	11.4	23.4	15.8					50.6	534.7	-412.8
76	พรานกระต่าย	Phran Kratai								0.0	524.0	-645.6
77	คลองขลุง	Khlong Khlung			14.0	14.4				28.4	..	..
78	ขาณุวรลักษบุรี	Khanu Woralaksaburi	24.1	1.9	59.2	4.3	36.5	10.0		136.0	942.0	- 61.2
79	พิจิตร	PHICHIT	3.7		2.6		2.2			8.5	567.4	-720.6
80	สามง่าม	Sam Ngam	4.2		13.5					17.7	..	..
81	ตะพานหิน	Taphan Hin	2.2							2 .2	679.7	-389.7

สถานีฝน	Station	วันที่และจำนวนน้ำฝนเป็นมิลลิเมตร Date and amount of rainfall in millimeters กันยายน September 18	19	20	21	22	23	24	ฝนรวม มม. Total rainfall mm.	ฝนรวมตั้งแต่ 1 มกราคม Accumulative rainfall since 1 January ปริมาณ มม. Amount mm.	สูงต่ำกว่าปกติ Above or below Normal
82 บางมูลนาก	Bang Mun Nak	62.9		5.3					68.2	945.9	+ 10.3
83 โพทะเล	Pho Thale	..	..	..	..	..	..	..	..	..	..
84 เพชรบูรณ์	**PHETCHABUN***	2.4	1.0	2.3			0.6	4.6	10.8	853.0	-186.0
85 หล่มเก่า	Lom Kao		4.0	6.1			5.7		15.8	554.8	-388.9
86 หล่มสัก	Lom Sak*	2.5	0.2	2.3	T	4.1	1.2		10.3	739.6	-115.0
87 ชนแดน	Chon Daen	9.3	2.1	5.6			0.2		17.2	1063.7	+ 6.4
88 หนองไผ่	Nong Phai	9.3	1.9	2.4					13.6	968.5	-105.6
89 วิเชียรบุรี	Wichian Buri*	17.1	0.1	11.8	T		0.3	3.7	33.0	867.4	-132.7
ภาคตะวันออกเฉียงเหนือ NORTHEASTERN PART											
1 เลย	**LOEI***	5.0	11.2	32.4	9.1		0.1	39.0	96.8	804.8	-234.6
2 เชียงคาน	Chiang Khan	42.6	32.4	32.5	8.1		2.5		118.1	829.9	-296.2
3 ท่าลี่	Tha Li			34.8					34.8	624.6	-159.6
4 ด่านซ้าย	Dan Sai	11.5	5.4		1.2		8.5		26.6	1038.6	+106.1
5 วังสะพุง	Wang Saphung	33.3	17.5	27.3	5.9				84.0	..	..
6 หนองคาย	**NONG KHAI***	10.7	T	11.4	11.3	10.3		23.8	67.5	1220.7	-360.2
7 ศรีเชียงใหม่	Si Chiang Mai	13.8		13.5	71.0	6.1			104.4	1487.8	-103.0
8 ท่าบ่อ	Tha Bo	12.0	2.3	12.4	7.3	5.7			39.7	1250.6	-169.8
9 โพนพิสัย	Phon Phisai	7.0	10.0	5.0	14.0	6.5			42.5	132 8.9	-355.0
10 บึงกาฬ	Bung Kan	0.9	3.3	27.2			0.2		31.6	2580.3	+227.5
11 เซกา	Seka	6.9		13.1					22.0	1194.2	-395.7
12 อุดรธานี	**UDON THANI***	6.0			T	2.4	2.8	47.1	58.6	892.5	-457.9
13 เพ็ญ	Phen	5.4							5.4	959.3	-285.6
14 กุมภวาปี	Kumphawapi					7.7	2.0		9.7	714.7	-265.8
15 หนองหาน	Nong Han			43.0					43.0	..	..
16 หนองบัวลำภู	Nong Bua Lam Phu								0.0	..	..
17 สกลนคร	**SAKON NAKHON***	2.0	5.2	5.7	4.7	1.0		0.7	19.3	1090.3	-257.0
18 วานรนิวาส	Wanon Niwat	5.2	1.2				7.2		13.6	1510.1	-426.9
19 สว่างแดนดิน	Sawang Daen Din	1.0	3.1	2.1	3.8		31.3		41.3	1167.0	-868.7
20 พรรณานิคม	Phanna Nikhom	2.2	2.3	4.4	3.9	41.5			54.3	1137.6	-284.8
21 นครพนม	**NAKHON PHANOM***	5.2	2.8	0.8	1.0			17.2	27.0	2463.5	+260.4
22 บ้านแพง	Ban Phaeng	8.2	1.8		13.4	1.7			25.1	2121.3	-509.9
23 ท่าอุเทน	Tha Uthen		28.5		5.7				34.2	1599.7	-551.9
24 นาแก	Na Kae	11.3			4.1				15.4	1071.9	-339.6
25 ธาตุพนม	That Phanom	2.4			15.3				17.7	1139.4	-499.4
26 มุกดาหาร	Mukdahan*	6.2	T	T	25.5	25.5		96.2	155.4	1614.4	+235.7
27 กาฬสินธุ์	**KALASIN**	2.4		6.2	31.0	1.2	2.1		42.9	1396.4	+333.5
28 ยางตลาด	Yang Talat	5.1	T	10.1	18.6	4.2	9.8		47.8	2171.0	- 16.2
29 สหัสขันธ์	Sahatsakhan			7.1	5.7				12.8	1037.3	-226.3
30 กุฉินารายณ์	Kuchinarai	..	..	..	..	..	..	..	..	..	..
31 กมลาไสย	Kamalasai	6.7	0.3	2.4	T				9.4	1236.5	+ 49.0
32 ร้อยเอ็ด	**ROI ET***	27.3	4.5	2.5	9.1	T		14.7	58.1	1162.1	-251.0

สถานีฝน	Station	วันที่และจำนวนน้ำฝนเป็นมิลลิเมตร Date and amount of rainfall in millimeters กันยายน September 18	19	20	21	22	23	24	ฝนรวม มม. Total rainfall mm.	ฝนรวมตั้งแต่ 1 มกราคม Accumulative rainfall since 1 January ปริมาณ มม. Amount mm.	สูงต่ำกว่าปกติ Above or below Normal
33 โพนทอง	Phon Thong		3.8	15.6	2.5				21.9	1309.6	- 64.7
34 ธาตุบุรี	Thawatchaburi	25.6		8.2	71.0				104.8	1164.0	-167.4
35 อาจสามารถ	At Samat	9.3		46.2	43.3				98.8	1149.7	- 30.7
36 เสลภูมิ	Selaphum	..	..	..	..	..	..	..	..	..	..
37 จตุรพักตร์พิมาน	Chaturaphak Phiman	11.0	10.5						21.5	753.8	-180.2
38 เกษตรวิสัย	Kaset Wisai								0.0	860.5	-341.0
39 สุวรรณภูมิ	Suwannaphum	2.8	T	12.6	2.4	10.8			28.6	1266.5	-182.1
40 มหาสารคาม	MAHA SARAKHAM	3.3		23.2	1.2				27.7	1027.9	-210.2
41 เชียงยืน	Chiang Yun			7.5					7.5	797.8	-378.9
42 กันทรวิชัย	Kantharawichai	2.3		23.2	19.2				44.7	772.7	-336.3
43 โกสุมพิสัย	Kosum Phisai*	17.1		1.4		40.8	5.1		64.4	1125.2	+ 33.4
44 บรบือ	Borabu	10.5		6.8		10.5			27.8	936.2	-175.9
45 วาปีปทุม	Wapi Pathum				25.5				25.5	786.9	-260.3
46 พยัคฆภูมิพิสัย	Phayakkhaphum Phisai	1.6		5.0			36.6		43.2	1.5	-276.8
47 ขอนแก่น	KHON KAEN*	8.0	0.2	T		3.8	2.0	31.3	45.3	814.4	-208.2
48 น้ำพอง	Nam Phong	..	..	..	..	..	..	..	..	..	..
49 ภูเวียง	Phu Wiang	9.2				0.6	4.1		13.9	608.4	-448.3
50 ชุมแพ	Chum Phae	5.8	9.5		12.2		10.3		37.8	574.4	-321.6
51 มัญจาคีรี	Mancha Khiri								0.0	398.9	-566.4
52 ชนบท	Chonnabot	0.5							0.5	686.6	-302.2
53 บ้านไผ่	Ban Phai	1.0							1.0	509.6	-522.6
54 พล	Phon	6.3		16.2					24.5	752.7	-350.8
55 หนองสองห้อง	Nong Song Hong				36.5				36.5	875.5	-277.1
56 ชัยภูมิ	CHAIYAPHUM*	7.1	2.1	8.8	3.4	T		5.5	27.9	633.7	-438.6
57 เกษตรสมบูรณ์	Kaset Sombun	13.9		8.9					22.8	470.6	-260.4
58 ภูเขียว	Phu Khieo	1.2			2.6				3.8	629.0	-215.9
59 คอนสวรรค์	Khon Sawan	8.2		5.0	1.2				14.4	790.1	-154.2
60 จัตุรัส	Chatturat	10.2	1.7	17.5	9.5		10.3		49.0	342.2	-404.9
61 บำเหน็จณรงค์	Bamnet Narong	16.0		19.0					37.0	758.7	-237.4
62 นครราชสีมา	NAKHON RATCHASIMA*	19.2	6.1	3.3	6.9	7.5	2.0	3.0	48.0	926.5	+ 15.2
63 บัวใหญ่	Bua Yai	5.2	17.2						22.4	861.4	-170.8
64 ครบุรี	Khong	4.0	9.0	4.3		12.8			30.1	900.9	+ 48.2
65 ด่านขุนทด	Dan Khun Thot	11.2	5.0						16.2	541.7	-297.2
66 โนนไทย	Non Thai	9.3							9.3	944.5	+ 46.4
67 โนนสูง	Non Sung	3.0	32.0	2.5	9.0	18.0			64.5	911.2	- 90.3
68 พิมาย	Phimai	..	..	..	..	..	..	..	..	..	..
69 สีคิ้ว	Sikhiu	52.1	1.3	32.9	0.8	43.5	77.9		208.5	922.5	+111.9
70 สูงเนิน	Sung Noen	28.7		19.6	2.7	19.0	3.6		73.6	..	..
71 ปักธงชัย	Pak Thong Chai	16.8	14.3	10.3	1.1	49.7	67.8		160.0	1107.8	+273.4
72 โชคชัย	Chok Chai*	21.5	13.9	1.7			T		37.1	869.6	+ 99.3
73 ครบุรี	Khon Buri	46.6	27.8	5.7		9.2			91.3	651.0	-110.1

สถานีฝน	Station	วันที่และจำนวนน้ำฝนเป็นมิลลิเมตร Date and amount of rainfall in millimeters กันยายน September 18	19	20	21	22	23	24	ฝนรวม มม. Total rainfall mm.	ฝนรวมตั้งแต่ 1 มกราคม Accumulative rainfall since 1 January ปริมาณ มม. Amount mm.	สูงต่ำกว่าปกติ Above or below Normal
74 บุรีรัมย์	BURI RAM	2.2	3.3				26.0		31.5	1020.4	-118.6
75 พุทไธสง	Phutthaisong	..	..	..	..	..	..	..	..	..	
76 สตึก	Satuk	1.8							1.8	1177.6	+ 44.0
77 ลำปลายมาศ	Lam Phai Mat		6.7						6.7	945.2	-145.5
78 นางรอง	Nang Rong*	3.0	5.9	13.1	1.9	11.1	1.1		36.1	1365.4	+368.5
79 สุรินทร์	SURIN*	7.2	2.8	5.5	1.7		64.7	5.8	87.7	1218.6	+140.0
80 รัตนบุรี	Rattanaburi		3.7	2.0	1.1				6.8	1168.6	+ 58.3
81 ท่าตูม	Tha Tum*	0.7	1.2	0.4	0.4	20.7			23.4	1400.6	+375.9
82 ศีขรภูมิ	Sikhoraphum				12.0				12.0	1007.4	- 50.5
83 ปราสาท	Prasat	5.3	8.3	3.2	27.4		5.6		50.0	824.4	-189.9
84 สังขะ	Sangkha	16.0			58.5				74.5	1019.5	+ 24.9
85 ศรีสะเกษ	SI SA KET		15.1						15.1	932.2	-323.5
86 ราษีไศล	Rasi Salai			16.5					16.5	978.4	-118.3
87 กันทรารมย์	Kantharatom	22.2		5.5	44.8				72.5	1426.6	+379.4
88 ขุขันธ์	Khukhan								0.0	1166.0	+104.8
89 ขุนหาญ	Khun Han	10.5	6.2						16.7	941.5	-170.0
90 กันทรลักษ์	Kantharalak								0.0	1104.7	+ 20.7
91 อุบลราชธานี	UBON RATCHATHANI*	4.3	0.2		7.1	0.7		1.5	13.8	1735.8	+348.8
92 เขมราฐ	Khemarat	2.2			7.8				10.0	1433.0	+ 76.3
93 อำนาจเจริญ	Amnat Charoen	8.8			18.2				27.0	1080.5	-375.3
94 ยโสธร	Yasothon	4.6	0.9	1.0	21.5				28.0	984.1	-325.4
95 ตระการพืชผล	Trakan Phuphon				79.4				79.4	1517.0	+149.2
96 มหาชนะชัย	Maha Chana Chai	9.7		42.1	9.1				60.9	1297.1	- 9.9
97 เขื่องใน	Khuang Nai	16.2			44.6				62.8	..	..
98 โขงเจียม	Khong Chiam								0.0	1636.6	+ 5.0
99 เดชอุดม	Det Udom		2.1	0.9					3.0	1662.3	+317.6
100 บุณฑริก	Buntharik	..	..	..	..	..	..	..	..	..	..
ภาคกลาง	CENTRAL PART										
1 นครสวรรค์	NAKHON SAWAN*	41.3		8.6	T			6.5	56.4	732.3	-183.6
2 บรรพตพิสัย	Banphot Phisai	5.3	16.8	12.8	17.8	5.3			58.0	711.0	- 79.9
3 ชุมแสง	Chumsaeng	15.0	T	6.4					21.4	..	..
4 แหลมบัว	Nong Bua	..	..	..	..	..	..	..	..	..	
5 ลาดยาว	Lat Yao	27.9	22.1	19.5		9.6	23.1		102.2	794.4	+ 5.5
6 ท่าตะโก	Tha Tako	46.6		22.0					68.6	705.4	-172.9
7 พยุหคีรี	Phayuha Khiri	86.2							86.2	791.3	- 42.2
8 ตาคลี	Takhli	171.5	1.6	18.9					192.0	1348.6	+357.2
9 อุทัยธานี	UTHAI THANI	70.5							70.5	717.9	-184.4
10 สว่างอารมณ์	Sawang Arom	76.8	23.5	12.4	7.5	11.3			131.5	913.1	+ 54.2
11 บ้านไร่	Ban Rai	140.6	10.1	10.2					160.9	857.2	- 16.7
12 ทัพทัน	Thap Than	124.3	8.7	20.1	14.2	36.8			204.1	1215.3	+220.4
13 หนองฉาง	Nong Chang	180.4	25.7	65.2					271.3	1163.0	+ 50.8

สถานีฝน	Station	วันที่และจำนวนน้ำฝนเป็นมิลลิเมตร Date and amount of rainfall in millimeters							ฝนรวม มม. Total rainfall mm.	ฝนรวมตั้งแต่ 1 มกราคม Accumulative rainfall since 1 January	
		กันยายน September								ปริมาณ มม. Amount mm.	สูงต่ำกว่าปกติ Above or below Normal
		18	19	20	21	22	23	24			
14 หนองขาหย่าง	Nong Khayang	110.0	24.5	4.3	25.0				163.8	957.1	+ 62.8
15 **ชัยนาท**	**CHAI NAT**	105.6	1.6	21.1	3.2				131.5	958.1	+102.3
16 มโนรมย์	Manorom	97.1	6.6						103.7	744.2	-168.4
17 วัดสิงห์	Wat Sing	124.6	4.6	5.3	3.7				138.2	814.9	-150.5
18 หนังคา	Hankha	..	..	..	..	..	..	..	..	..	..
19 **สิงห์บุรี**	**SING BURI**	195.0	0.4						195.4	804.1	- 43.2
20 อินทร์บุรี	In Buri	264.6							264.6	1127.1	+178.3
21 บางระจัน	Bang Rachan	260.2		5.3					265.5	871.7	- 89.1
22 พรหมบุรี	Phrom Buri	178.0	T	T					178.0	851.2	-157.9
23 **ลพบุรี**	**LOP BURI***	136.9		T					136.9	996.0	- 51.8
24 บ้านหมี่	Ban Mi	93.5							93.5	..	..
25 บัวชุม	Bua Chum*	42.0	7.7	24.6	T		1.1		75.4	890.1	-146.5
26 ชัยบาดาล	Chai Badan	74.7	3.5	2.1			1.2		81.5	923.1	+ 34.5
27 พัฒนานิคม	Phatthana Nikhom	184.6							184.8	..	..
28 โคกสำโรง	Khok Samrong	157.2							157.2	793.0	- 50.0
29 ท่าวุ้ง	Tha Wung	134.4							134.4	823.8	-268.8
30 **สุพรรณบุรี**	**SUPHAN BURI***	89.6	0.3	5.8	0.2	T	T	10.2	106.1	632.4	- 74.0
31 เดิมบางนางบวช	Doembang Nangbuat	85.7	3.2	10.0	16.2				115.1	..	..
32 สามชุก	Sam Chuk	91.0			36.9				127.9	705.4	-193.7
33 ดอนเจดีย์	Don Chedi	73.8	8.2	13.1	2.3				97.2	781.1	+ 82.6
34 ศรีประจันต์	Si Phrachan	..	..	..	..	..	..	..	..	..	
35 อู่ทอง	U Thong	46.2							46.2	601.4	-150.8
36 บางปลาม้า	Bang Pa Ma	50.9		9.1	1.1				61.1	674.7	- 19.3
37 สองพี่น้อง	Song Phi Nong	65.0							65.0	683.6	+ 64.1
38 **อ่างทอง**	**ANG THONG**	152.0							152.0	866.9	-130.6
39 โพธิ์ทอง	Pho Thong	212.4							212.4	1238.7	+131.0
40 ไชโย	Chaiyo	202.5							202.5	..	
41 วิเศษชัยชาญ	Wiset Chai Chan	166.0							166.0	682.9	-341.6
42 ป่าโมก	Pa Mok	91.3							91.3	831.5	- 70.9
43 **สระบุรี**	**SARABURI**	180.0		12.2	19.2				211.4	1934.3	+718.4
44 พระพุทธบาท	Phra Phutthabat	90.2							90.2	..	
45 บ้านหมอ	Ban Mo	168.7					13.3		182.0	1020.5	
46 เสาไห้	Sao Hai	190.5		9.3					199.8	1019.8	
47 แก่งคอย	Kaeng Khoi	120.0		3.3					123.3	1016.9	
48 หนองแค	Nong Khae	143.2		14.8					158.0	1259.9	
49 **พระนครศรีอยุธยา**	**PHRA NAKHON SI AYUTTHAYA**	136.1	8.1	5.1					149.3	1022.6	+ 73.8
50 ท่าเรือ	Tha Rua	185.5			3.6		20.4		209.5	967.0	
51 ผักไห่	Phak Hai	95.3			2.5				97.8	709.4	
52 บางบาล	Bang Ban	116.2	3.4	5.2					124.8	1071.9	
53 เสนา	Sena	120.8	3.1	5.0					128.9	..	
54 บางไทร	Bang Sai	100.8	0.8	19.6					121.2	964.5	

สถานีฝน	Station	วันที่และจำนวนน้ำฝนเป็นมิลลิเมตร Date and amount of rainfall in millimeters							ฝนรวม มม. Total rainfall mm.	ฝนรวมตั้งแต่ 1 มกรา Accumulative rainfall since 1 January	
		กันยายน September								ปริมาณ มม. Amount mm.	สูงต่ำกว่าปกติ Above or below Normal
		18	19	20	21	22	23	24			
55 บางปะอิน	Bang Pa-in	120.2	8.5	5.8					134.5	1024.3	
56 ปทุมธานี	PATHUM THANI	93.4	5.4	17.6	3.6				120.0	873.3	-287.2
57 หนองเสือ	Nong Sua	124.2		15.2					139.4	..	
58 ธัญบุรี	Thanyaburi	108.7	3.6	33.4					145.7	1174.3	
59 รังสิต	Rangsit	125.8	3.5	38.0					167.3	1156.2	
60 ลำลูกกา	Lam Luk Ka	..	..	..	..	..	..	..	..	..	
61 นนทบุรี	NONTHABURI	108.9	18.9	5.8					133.6	1243.7	+244.0
62 บางบัวทอง	Bang Bua Thong	102.0	21.5	2.6	4.8				130.9	1633.8	
63 ธนบุรี	THON BURI	..	..	..	..	..	..	..	..	..	
64 ตลิ่งชัน	Taling Chan	107.2	5.8						113.0	..	
65 บางขุนเทียน	Bang Khun Thian	..	..	..	..	..	..	..	..	..	
66 ราชฎร์บูรณะ	Rat Burana	..	..	..	..	..	..	..	..	..	
67 พระนคร	PHRA NAKHON*	141.0	22.1	43.9	T	T	0.3	0.2	207.5	1150.9	- 13.5
68 สนามบินดอนเมือง	Don Muang Airport*	109.6	13.1	22.5					145.2	1057.7	-129.6
69 บางเขน	Bang Khen	119.5	13.8	26.4					158.7	1307.5	
70 มีนบุรี	Min Buri	111.8	33.3	65.1					210.2	..	
71 ลาดกระบัง	Lat Krabang	..	..	18.3					18.3	..	
72 ศูนย์วิจัยบางนา	Bangk Na*	109.7	43.7	69.2	T		0.2	0.7	223.5	1041.2	
73 กาญจนบุรี	KANCHANABURI*	36.4	5.0	6.4			T	4.0	51.8	911.7	+165.9
74 สังขละบุรี	Sangkhla Buri	..	..	..	..	..	..	..	..	..	
75 เหมืองปิล็อก	Pilok	70.5	2.0						72.5	..	
76 ทองผาภูมิ	Thong Pha Phum*	..	..	..	..	..	..	..	..	..	
77 ศรีสวัสดิ์	Si Sawat	..	..	..	..	..	..	..	..	..	
78 ไทรโยค	Sai Yok	..	..	..	..	..	..	..	..	..	
79 พนมทวน	Phanom Thuan	..	..	..	..	..	..	..	..	..	
80 ท่าม่วง	Tha Muang	27.2	3.4						30.6	722.6	
81 นครปฐม	NAKHON PATHOM	57.6	8.9	31.4					97.9	922.2	+ 7.3
82 บางเลน	Bang Len	94.0	11.0						105.0	..	
83 นครชัยศรี	Nakhon Chaisi	68.6	7.8	9.7	4.7				90.8	1165.8	
84 ราชบุรี	RATCHABURI	12.3	14.2		3.4				29.9	551.8	-217.8
85 บ้านโป่ง	Ban Pong	24.8	1.3	1.5	11.7				39.3	657.7	
86 โพธาราม	Photharam	62.4	1.7	2.1					66.2	925.4	
87 ดำเนินสะดวก	Damnoen Saduak	33.8		11.4	44.2	25.6			115.0	1321.2	
88 ปากท่อ	Pak Tho	12.4	9.1	34.1					55.6	903.7	
89 สมุทรสงคราม	SAMUT SONGKHRAM	21.3		3.5	T				24.8	871.9	+121.1
90 บางกอที	Bang Khonthi	24.4		14.6					39.0	730.3	
91 อัมพวา	Amphawa	28.0		30.4					58.4	898.3	
92 สมุทรสาคร	SAMUT SAKHON	62.4	3.6		5.8				71.8	757.7	-290.7
93 กระทุ่มแบน	Kratum Baen	..	..	..	..	..	..	..	..	..	
94 สมุทรปราการ	SAMUT PRAKAN	120.5	42.0	21.0					183.5	948.6	-264.1
95 บางพลี	Bang Plli	96.5	37.8	26.2			31.2		191.7	1090.1	

สถานีฝน	Station	วันที่และจำนวนน้ำฝนเป็นมิลลิเมตร Date and amount of rainfall in millimetres กันยายน September 18	19	20	21	22	23	24	ฝนรวม มม. Total rainfall mm.	ฝนรวมตั้งแต่ 1 มกราคม Accumulative rainfall since 1 January ปริมาณ มม. Amount mm. *	สูงต่ำกว่าปกติ Above or below Normal
ภาคตะวันออก	**EASTERN PART**										
1 นครนายก	NAKHON NAYOK	95.4							95.4	1360.1	-416.0
2 บ้านนา	Ban Na	118.8							118.8	1243.7	
3 ปากพลี	Pak Phli	35.1			1.6				36.7	1497.0	
4 องครักษ์	Ongkharak	227.4		3.4					230.8	1278.1	
6 ปราจีนบุรี	PRACHIN BURI*	96.5	4.3	9.8			0.5	0.5	111.6	1429.2	-267.4
6 ประจันตคาม	Prachantakham	55.0	4.7	12.5					72.2	..	
7 บ้านสร้าง	Ban Sang	87.4	T	3.5			9.2		100.1	1324.5	
8 ศรีมหาโพธิ	Si Maha Phot	87.8	4.7						92.5	1300.6	
9 กบินทร์บุรี	Kabin Buri*	89.7	6.9	13.3	5.4		2.2		117.5	1274.2	
10 สระแก้ว	Sa Kaeo	23.5	30.2	10.5	11.0		0.6		79.8	1409.3	
11 วัฒนานคร	Watthana Nakhon	23.1	3.3	32.2					58.6	1326.2	
12 อรัญประเทศ	Aranyaprathet *	6.8		16.9	3.5		1.2	2.5	30.9	1257.3	- 21.8
13 ฉะเชิงเทรา	CHACHOENGSAO	37.7		13.2					50.9	..	
14 บ้านโพธิ์	Ban Pho	38.2							38.2	..	
15 ชลบุรี	CHON BURI *	36.7	59.0	13.1			0.2	1.6	110.6	823.8	-262.3
16 พานทอง	Phan Thong	22.0	10.0	3.2					36.2	708.0	
17 บ้านบึง	Ban Bung	12.1	6.9	4.3			0.8		24.1	615.0	
18 เกาะสีชัง	Ko Sichang *	30.3	7.7	27.4	0.4		0.2	T	66.0	578.2	
19 ศรีราชา	Si Racha	21.8	12.1	23.5	0.5				57.9	743.1	
20 สัตหีบ	Sattahip *	14.0	11.0	14.8	28.6	0.6	8.5	8.1	85.7	1036.1	+244.5
21 ระยอง	RAYONG	30.5		12.3	5.7		2.8		51.3	672.3	-269.1
22 บ้านค่าย	Ban Khai	82.2	14.5	21.2	5.5		18.1		141.5	1002.7	
23 แกลง	Klaeng	100.0	38.1	42.7	5.2	2.2	7.6		195.8	1112.0	
24 จันทบุรี	CHANTHABURI *	31.5	10.1	17.6	1.2	0.1	5.3	0.8	66.6	1645.6	-887.1
25 ท่าใหม่	Tha Mai	63.6	9.4	44.6	4.1		1.8		123.5	..	
26 มะขาม	Makham	22.5							22.5	..	
27 ตราด	TRAT	112.2	9.6				34.6		156.4	2839.7	-237.1
28 เขาสมิง	Khao Saming	55.2	8.5	7.3					51.0	..	
29 แหลมงอบ	Laem Ngop	168.2	13.6		0.7				182.5	1895.9	
30 กลองใหญ่	Khlong Yai *	107.0	14.7	2.5		T	49.7	2.5	176.4	3241.8	-959.0
ภาคใต้	**SOUTHERN PART**										
1 เพชรบุรี	PHETCHABURI	6.8	18.1		21.8				46.7	645.5	+ 22.9
2 บ้านแหลม	Ban Laem	13.2			29.8				43.0	..	
3 บ้านลาด	Ban Lat		21.2		13.6				44.8	509.7	
4 ท่ายาง	Tha Yang		12.6						12.6	442.8	
5 ชะอำ	Cha - am	..	..	..	..	..	..	..	..	..	
6 ประจวบคีรีขันธ์	PRACHUAP KHIRI KHAN *	T	18.5	T				0.3	18.8	688.0	+ 46.6
7 หัวหิน	Hua Hin *	0.2	14.0	T	1.2		0.2	6.0	21.6	603.5	- 23.9
8 ปราณบุรี	Pran Buri		7.5						7.5	..	
9 ชุมพร	CHUMPHON *	2.2	0.4	0.3	12.9	T	0.3	T	16.1	927.0	-354.4

สถานีฝน	Station	วันที่และจำนวนน้ำฝนเป็นมิลลิเมตร Date and amount of rainfall in millimeters กันยายน September 18	19	20	21	22	23	24	ฝนรวม มม. Total rainfall mm.	ฝนรวมตั้งแต่ 1 มกราคม Accumulative rainfall since 1 January ปริมาณ มม. Amount mm.	สูงต่ำกว่าปกติ Above or below Normal
10 ท่าแซะ	Tha Sae	6.6	0.8	0.8	2.1	3.0			12.3	935.9	
11 สวี	Sawi	13.4							13.4	616.2	
12 หลังสวน	Lang Suan	..	..	..	..	..	..	..	..	..	
13 สุราษฎร์ธานี	SURAT THANI*	13.7	8.7	1.8	17.7			23.5	65.4	745.2	- 77.2
14 ไชยา	Chaiya	63.9			12.1				76.0	609.4	
15 เกาะสมุย	Ko Samui*	25.5	1.5	9.6	15.3		6.3		58.2	893.2	
16 พุนพิน	Phunphin	9.7	12.1	2.6	35.7				60.1	769.4	
17 ท่าฉาง	Tha Chang	13.5			10.0				23.5	645.0	
18 กาญจนดิษฐ์	Kanchanadit	..	..	..	..	..	..	..	..	..	
19 บ้านนาสาร	Ban Na San		31.5						31.5	948.5	
20 นครศรีธรรมราช	NAKHON SI THAMMARAT*	13.4	0.4	0.5	28.4			T	42.7	794.1	-134.0
21 สิชล	Sichon	81.9	12.3						94.2	953.5	
22 ท่าศาลา	Tha Sala	26.0							26.0	658.5	
23 ฉวาง	Chawang	45.4	5.5		40.5		43.3		134.7	1005.3	
24 ทุ่งสง	Thung Song	52.1							52.1	977.7	
25 ร่อนพิบูลย์	Ron Phibun		21.5						21.5	466.1	
26 ปากพนัง	Pak Phanang								0.0	782.4	
27 พัทลุง	PHATTHALUNG	35.6							35.6	..	
28 ควนขนุน	Khuan Khanun	30.6							30.6	729.8	
29 ปากพยูน	Pak Phayun	13.7							13.7	..	
30 เขาชัยสน	Khao Chaison	48.0							48.0	708.9	
31 สงขลา	SONGKHLA*	27.7							27.7	719.4	- 56.8
32 รัตภูมิ	Rattaphum	80.3							80.3	768.0	
33 หาดใหญ่	Hat Yai	44.3							44.3	729.4	
34 สะเดา	Sadao	32.3					13.2		45.5	825.6	
35 ปัตตานี	PATTANI*	0.2	18.3				T	T	18.5	724.5	+155.2
36 หนองจิก	Nong Chik		30.0						30.0	..	
37 ยะหริ่ง	Yaring		150.2						150.2	..	
38 มายอ	Mayo		20.6						20.6	..	
39 โคกโพธิ์	Khok Pho	..	..	..	..	..	..	..	..	..	
40 ปะนาเระ	Panare	..	..	..	..	..	..	..	..	..	
41 ยะลา	YALA	2.9	17.7						20.6	908.3	
42 ยะหา	Yaha	4.9	4.2		19.7				28.8	737.9	
43 รามัน	Raman	5.1	20.6		14.1				39.7	857.7	
44 บันนังสตา	Bannang Satar	4.6	3.3		21.5		4.2		33.6	671.7	
45 เบตง	Betong	1.8	11.5		26.3		42.4		82.0	1060.3	
46 นราธิวาส	NARATHIWAT*	5.8	21.6						27.4	918.8	-127.0
47 ยี่งอ	Yi-ngo		10.9						10.9	..	
48 ระแงะ	Rangae		7.0						7.0	..	
49 ตากใบ	Tak Bai	7.2	38.3						45.5	..	
50 สุไหงโกลก	Sungai Kolok	39.5	56.6						96.1	1700.4	

สถานีฝน	Station	วันที่และจำนวนน้ำฝนเป็นมิลลิเมตร Date and amount of rainfall in millimeters กันยายน September							ฝนรวม มม. Total rainfall mm.	ฝนรวมตั้งแต่ 1 มกราคม Accumulative rainfall since 1 January	
		18	19	20	21	22	23	24		ปริมาณ มม. Amount mm.	สูงต่ำกว่าปกติ Above or below Normal
51 ระนอง	RANONG*	30.0	63.2	8.7			9.8	5.0	116.7	3034.5	-882.4
52 กระบุรี	Kra Buri	32.5	54.2						86.7	..	
53 พังงา	PHANGNGA	63.3	30.0						93.3	1349.4	-635.4
54 ตะกั่วป่า	Takua Pa	102.6	96.1	3.3			5.3		207.3	3230.6	
55 กะปง	Kapong	102.2	51.9		10.7				164.8	2448.8	
56 ท้ายเหมือง	Thai Muang	80.8	8.5			3.5	0.7		93.5	1831.7	
57 ตะกั่วทุ่ง	Takua Thung	58.1	38.3						96.9	1840.3	
58 พับปุด	Thap Put	32.7	37.9			5.3			75.9	1810.2	
59 ภูเก็ต	PHUKET*	31.4	21.6	10.0		2.1	5.0		70.1	1370.5	-304.5
60 สนามบินภูเก็ต	Phuket Airport*	15.0	30.7	T		14.4	T	4.0	64.1	1330.6	
61 กระบี่	KRABI						7.3		7.3	800.2	..
62 อ่าวลึก	Ao Luk	31.0	30.7	T		19.5	12.9		94.1	1411.7	
63 คลองท่อม	Khlong Tom	38.2	27.6	0.6		1.1	17.2		84.7	1490.1	
64 ตรัง	TRANG	..	..	..	..	..	..	..	..	..	
65 สนามบินตรัง	Trang Airport*	156.9	4.6		0.6	T	0.6		162.7	1236.3	-539.3
66 สิเกา	Sikao	109.5	8.3			15.2			133.0	1072.4	
67 ย่านตาขาว	Yan Ta Khao	143.1							143.1	1204.8	
68 ปะเหลียน	Palian	111.2	11.3						122.5	1251.4	
69 สตูล	SATUN	84.8	4.7		14.3				103.8	1402.0	- 91.4
70 ทุ่งหว้า	Thung Wa	80.0	20.0				20.0		120.0	1509.9	

หมายเหตุ

ฝนรายวัน (สถานีของกรมอุตุนิยมวิทยา)

= ปริมาณฝนรวมในช่วงเวลา ๒๔ ชั่วโมง ตั้งแต่เวลา ๐๗.๐๐ น. ของวันนั้น จนถึงเวลา ๐๗.๐๐ น. ของวันรุ่งขึ้น

ฝนรายวัน (สถานีฝนอำเภอหรือจังหวัด)

= ปริมาณฝนรวมในช่วงเวลา ๒๔ ชั่วโมง ตั้งแต่เวลา ๐๙.๐๐ น. ของวันนั้น จนถึงเวลา ๐๙.๐๐ น. ของวันรุ่งขึ้น

ช่องว่าง = ไม่มีฝนหรือยังไม่ได้รับรายงาน

.. = ไม่มีรายงาน

T = ฝนตกเล็กน้อยวัดได้ไม่ถึง ๐.๑ มม.

* = สถานีของกรมอุตุนิยมวิทยา

Remark :

Daily rainfall (Meteorological Department's station)

= Total rainfall amount of 24-hour period from 07.00 a.m. of the recorded date to 07.00 a.m. of the next day.

Daily rainfall (Voluntary observing station)

= Total rainfall amount of 24-hour period from 09.00 a.m. of the recorded date to 09.00 a.m. of the next day.

Blank = No rain or report not arrive.

.. = No report.

T = Slight rain; less than 0.1 mm.

* = Meteorological Department's station.

อุณหภูมิสูงสุดและต่ำสุดประจำวันที่ ๑๘ - ๒๔ กันยายน ๒๕๑๕

Daily Max. and Min. Temperature 18 - 24 September 1972

สถานี	Station	อุณหภูมิสูงสุดและต่ำสุดเป็นองศา ซ. Max. and Min. Temperature in degree C.							เฉลี่ยสูงสุดต่ำสุด Average Max. Min.	เฉลี่ยในสัปดาห์ Weekly Mean	ค่าปกติประจำเดือน Monthly Normal
		18	19	20	21	22	23	24			
ภาคเหนือ	**NORTHERN PART**										
1 เชียงราย	CHIANG RAI	31.8 24.1	30.9 23.5	30.6 22.4	30.6 22.3	28.2 22.5	29.7 23.3	31.8 22.0	30.5 22.9	26.7	26.6
2 แม่ฮ่องสอน	MAE HONG SON	34.3 22.8	34.4 23.6	33.3 23.5	31.5 23.5	31.4 23.5	33.0 23.5	34.5 23.5	33.2 23.4	28.3	27.3
3 เชียงใหม่	CHIANG MAI	34.7 22.9	32.2 22.8	29.8 23.7	30.6 23.6	30.6 23.4	31.8 24.0	31.5 22.6	31.6 24.7	28.2	26.9
4 น่าน	NAN	35.0 24.3	30.9 24.5	33.9 24.0	34.3 23.9	33.1 24.2	32.5 25.0	31.9 24.6	33.1 24.4	28.8	27.7
5 ท่าวังผา	Tha Wang Pha	34.6 23.2	28.9 24.0	33.2 23.9	32.3 23.2	32.2 23.7	32.0 24.1	.. 24.2	32.2 23.8	28.0	..
6 ลำปาง	LAMPANG	33.2 24.0	31.7 23.8	31.0 23.8	30.3 24.2	32.1 23.3	32.8 24.6	33.8 23.8	32.1 23.9	28.0	27.3
7 แม่สะเรียง	Mae Sariang	33.5 24.1	32.0 23.5	32.4 22.7	29.5 22.6	29.7 23.0	33.0 23.0	34.0 23.8	32.0 23.2	27.6	27.3
8 แพร่	PHRAE	32.2 24.4	34.1 24.6	33.7 23.9	32.2 24.7	31.5 24.7	31.8 24.4	33.1 24.7	32.7 24.5	28.6	27.3
9 อุตรดิตถ์	UTTARADIT	33.2 24.0	32.1 23.5	35.2 23.0	30.7 24.5	31.1 24.5	34.3 24.5	33.8 25.2	32.9 24.2	28.6	28.2
10 สนามบินอุตรดิตถ์	Uttaradit Airport	32.4 23.8	33.0 24.4	34.0 23.4	31.0 24.4	29.9 24.4	33.0 24.6	.. ..	32.2 24.2	28.2	..
11 ตาก	TAK	33.7 26.7	27.9 24.5	31.4 23.8	29.8 23.9	31.6 24.6	33.4 24.2	34.3 26.8	31.7 24.9	28.3	27.8
12 พิษณุโลก	PHITSANULOK	31.4 24.8	32.4 24.5	34.1 25.2	33.2 24.9	32.7 25.4	33.5 25.6	34.0 25.4	33.0 25.1	29.1	28.3
13 แม่สอด	Mae Sot	31.4 24.7	30.0 23.5	32.5 23.2	30.2 23.3	28.2 23.8	30.4 23.4	32.2 24.1	30.7 23.7	27.2	26.9
14 เพชรบูรณ์	PHETCHABUN	30.4 23.8	31.5 24.2	32.1 24.0	32.8 24.2	32.8 25.1	34.3 25.2	32.7 24.3	32.4 24.4	28.4	27.4
15 หล่มสัก	Lom Sak	29.9 24.2	29.8 23.6	33.5 24.3	32.2 24.0	32.4 25.1	32.6 25.5	.. 23.6	31.7 24.3	28.0	..
16 วิเชียรบุรี	Wichian Buri	30.0 23.7	32.0 23.2	33.1 24.9	32.0 24.6	31.6 25.6	33.8 25.6	34.1 25.2	32.4 24.7	28.6	..
ภาคตะวันออกเฉียงเหนือ	**NORTHEASTERN PART**										
1 หนองคาย	NONG KHAI	29.5 25.7	31.4 24.6	30.5 24.8	32.3 24.3	27.0 23.8	32.3 24.2	32.8 24.6	30.8 24.6	27.7	27.5
2 เลย	LOEI	29.0 24.2	30.9 23.5	32.8 23.1	31.3 23.7	30.0 24.2	31.5 24.6	32.4 23.3	31.1 23.8	27.5	26.8
3 อุดรธานี	UDON THANI	29.7 26.2	32.0 24.7	32.4 25.0	32.0 24.8	26.9 24.6	33.0 24.8	33.7 24.1	31.4 24.9	28.2	27.7
4 สกลนคร	SAKON NAKHON	31.3 23.8	32.0 24.2	32.0 24.6	30.5 25.2	28.7 24.5	32.4 23.5	32.9 24.3	31.5 24.3	27.9	27.2
5 นครพนม	NAKHON PHANOM	30.8 23.1	30.8 24.6	30.8 24.0	30.0 23.7	31.9 24.6	32.6 24.7	32.4 24.4	31.3 24.2	27.8	27.0
6 มุกดาหาร	Mukdahan	31.0 24.2	31.8 23.9	32.1 25.2	30.7 24.5	31.6 23.8	32.5 22.8	32.0 24.8	31.7 24.2	28.0	27.2
7 ขอนแก่น	KHON KAEN	29.1 24.0	31.4 23.6	31.0 24.0	32.0 24.0	29.3 25.4	32.5 24.2	33.3 23.5	31.2 24.1	27.7	27.6
8 โกสุมพิสัย	Kosum Phisai	27.0 24.1	30.8 23.2	29.4 24.5	33.0 24.2	26.5 25.4	32.7 23.9	.. 23.8	29.9 24.2	27.1	..
9 ร้อยเอ็ด	ROI ET	26.7 23.6	31.2 23.5	30.1 24.3	30.7 25.4	29.4 24.4	32.1 24.2	31.8 24.8	30.3 24.5	27.3	27.6
10 ชัยภูมิ	CHAIYAPHUM	27.7 23.3	30.3 23.7	31.5 23.9	32.4 24.6	30.3 25.4	32.2 24.8	32.0 25.3	30.9 24.4	27.7	27.0
11 อุบลราชธานี	UBON RATCHATHANI	30.5 23.3	32.1 24.4	32.1 24.5	30.8 25.7	31.6 24.9	33.0 25.5	30.9 25.9	31.6 24.9	28.3	27.3
12 สุรินทร์	SURIN	26.0 22.4	31.6 23.0	28.8 24.9	32.9 24.6	32.9 25.2	33.7 25.7	32.5 23.3	31.2 24.2	27.7	27.4
13 ท่าตูม	Tha Tum	26.8 22.6	30.7 23.8	30.8 25.1	32.6 25.5	32.3 25.8	33.0 25.7	32.9 25.1	31.3 24.8	28.1	..
14 นางรอง	Nang Rong	27.2 22.5	31.4 23.8	29.6 24.4	31.4 24.2	32.7 24.7	32.5 24.8	.. 24.1	30.8 24.1	27.5	..

สถานี	Station	อุณหภูมิสูงสุดและต่ำสุดเป็นองศา ซ. Max. and Min. Temperature in degree C.							เฉลี่ยสูงสุดต่ำสุด Average Max. Min.	เฉลี่ยในสัปดาห์ Weekly Mean	ค่าปกติประจำเดือน Monthly Normal
		18	19	20	21	22	23	24			
15 นครราชสีมา	NAKHON RATCHASIMA	26.6 22.7	31.0 23.4	31.1 23.3	33.1 23.8	31.0 24.4	34.1 24.0	34.2 24.0	31.6 23.7	27.7	27.4
16 ไชยภูมิ	Chok Chai	25.9 22.8	31.2 23.7	30.3 24.0	32.2 24.0	31.9 25.7	33.2 25.6	.. 24.2	30.8 24.3	27.6	..
ภาคกลาง	**CENTRAL PART**										
1 นครสวรรค์	NAKHON SAWAN	31.6 23.1	30.8 23.7	31.8 24.8	30.3 24.6	32.7 25.5	33.8 25.5	32.3 25.5	31.9 24.7	28.3	28.3
2 ลพบุรี	LOP BURI	27.0 25.2	31.5 23.0	32.4 25.0	31.6 25.0	33.4 25.7	33.5 26.5	33.2 25.6	31.8 25.1	28.5	27.8
3 สุพรรณบุรี	SUPHAN BURI	26.6 26.1	30.0 23.2	30.5 25.7	30.7 24.9	32.6 25.9	33.1 26.1	33.3 25.8	31.0 25.4	28.2	28.2
4 กาญจนบุรี	KANCHANABURI	26.6 25.0	30.5 23.7	31.6 23.5	32.0 24.5	33.4 24.1	34.6 24.1	35.2 24.8	32.0 24.2	28.1	28.1
5 ทองผาภูมิ	Thong Pha Phum	..	..	..	..	..	..	..	..	..	..
6 สนามบินดอนเมือง	Dong Muang Airport	27.8 25.6	30.4 23.2	29.7 24.5	32.6 25.0	33.3 25.2	32.3 26.8	33.4 25.8	31.4 25.2	28.3	28.3
7 พระนคร	PHRA NAKHON	28.0 23.9	30.4 23.3	30.3 24.6	31.4 25.6	32.5 26.2	33.0 27.1	33.0 26.4	31.2 25.3	28.3	28.1
8 สูนย์วิจัย ฯ บางนา	Bang Na	25.8 25.6	29.8 23.3	29.2 24.3	30.7 24.3	32.1 26.1	32.1 27.4	33.1 26.3	30.4 25.3	27.9	..
ภาคตะวันออก	**EASTERN PART**										
1 ปราจีนบุรี	PRACHIN BURI	25.8 24.5	30.5 23.1	30.6 25.1	31.8 25.1	32.0 26.0	32.1 26.5	32.7 25.5	30.8 25.1	28.0	27.9
2 กบินทร์บุรี	Kabin Buri	24.8 23.9	30.3 22.8	29.4 24.3	.. 24.3	31.0 ..	31.7 25.2	.. 24.4	29.4 24.2	26.8	..
3 อรัญประเทศ	Aranyaprathet	28.7 23.1	31.6 24.0	31.0 24.9	31.5 24.1	32.0 24.6	33.5 25.2	33.1 24.5	31.6 24.3	28.0	27.7
4 ชลบุรี	CHON BURI	26.0 25.7	28.5 23.6	28.7 24.1	31.6 24.2	33.0 25.8	33.0 26.4	32.6 26.0	30.5 25.1	27.8	27.9
5 เกาะสีชัง	Ko Si Chang	26.6 25.1	30.3 24.4	29.0 25.0	30.8 24.9	30.8 26.5	30.6 26.8	30.2 26.3	29.8 25.6	27.7	27.9
6 สัตหีบ	Sattahip	29.1 26.4	30.5 26.0	30.4 24.5	32.3 25.7	32.5 24.5	33.3 27.1	32.6 26.0	31.5 25.7	28.6	28.7
7 ระยอง	RAYONG	.. 26.5	.. ..	29.0 ..	.. 25.8	30.3 ..	31.5 25.6	.. 25.5	.. ..	..	..
8 จันทบุรี	CHANTHABURI	27.7 23.8	29.0 24.0	27.1 23.7	31.1 23.7	32.1 24.6	33.0 24.9	32.4 23.5	30.3 24.0	27.2	27.1
9 คลองใหญ่	Khlong Yai	24.5 22.6	28.2 22.7	29.8 23.1	31.1 22.6	31.1 27.0	31.1 23.9	30.6 23.5	29.5 23.6	26.6	26.6
ภาคใต้	**SOUTHERN PART**										
1 หัวหิน	Hua Hin	30.7 24.8	32.6 25.3	31.0 24.0	34.1 24.7	31.7 24.5	32.5 25.4	32.5 25.0	32.2 24.8	28.5	27.9
2 ประจวบคีรีขันธ์	PRACHUAP KHIRI KHAN	32.5 25.0	29.7 24.8	30.7 23.8	30.2 23.9	31.6 24.0	32.1 24.4	33.3 25.9	31.4 24.5	28.0	28.0
3 ชุมพร	CHUMPHON	32.0 24.4	28.6 24.7	31.0 24.2	32.1 25.8	32.8 25.8	33.1 23.8	33.1 24.7	31.8 24.2	28.0	27.2
4 สุราษฎร์ธานี	SURAT THANI	31.7 23.7	30.2 23.6	33.0 23.5	33.1 24.1	32.0 25.5	32.7 24.3	34.7 23.6	32.5 23.8	28.2	27.6
5 เกาะสมุย	Ko Samui	31.7 25.3	30.7 24.5	32.7 26.0	31.7 24.4	31.3 24.1	31.2 25.6	31.9 25.5	31.6 25.1	28.4	..
6 นครศรีธรรมราช	NAKHON SI THAMMARAT	32.5 24.3	31.8 24.2	32.7 24.8	32.4 24.3	32.3 25.0	33.2 23.9	32.6 25.1	32.5 23.9	28.2	27.8
7 สงขลา	SONGKHLA	28.6 24.1	31.7 23.4	32.4 24.5	33.2 24.9	32.4 24.4	33.2 25.6	33.1 24.2	32.1 24.4	28.3	28.1
8 ปัตตานี	PATTANI	30.8 23.8	32.9 23.6	33.1 24.0	33.5 23.9	33.4 23.9	32.9 22.7	34.2 23.4	33.0 23.6	28.3	27.8
9 นราธิวาส	NARATHIWAT	30.8 24.3	31.5 24.0	30.5 22.9	32.0 24.2	33.1 24.1	32.3 24.0	32.3 25.2	31.8 23.8	27.8	27.3
10 ระนอง	RANONG	31.0 25.5	26.1 25.3	28.0 25.2	32.3 22.0	33.2 24.6	32.7 22.9	31.8 25.3	30.7 23.0	26.9	26.2
11 ภูเก็ต	PHUKET	25.8 24.2	27.3 23.2	32.0 25.8	32.0 24.0	32.1 24.7	32.5 25.8	32.0 25.3	30.5 23.9	27.2	27.1
12 สนามบินภูเก็ต	Phuket Airport	26.3 24.2	27.9 24.7	30.5 23.2	32.0 24.1	31.5 24.6	31.5 24.3	29.8 24.4	29.9 24.2	27.1	26.9
13 สนามบินตรัง	Trang Airport	26.4 23.8	30.5 23.1	33.4 23.4	34.8 24.1	34.2 24.0	34.2 24.2	33.6 23.9	32.4 23.8	28.1	27.0

แก้ไขเพิ่มเติมรายงานอากาศประจำสัปดาห์ฉบับที่ ๓๘/๒๕๑๕ เนื่องจากได้รับรายงานภายหลัง

Correction in weekly weather report No. 38/1972 for late report rainfall data

สถานีฝน	Station	วันที่และจำนวนน้ำฝนเป็นมิลลิเมตร Date and amount of rainfall in millimeters กันยายน September 11	12	13	14	15	16	17	ฝนรวม มม. Total rainfall mm.	ฝนรวมตั้งแต่ 1 มกราคม Accumulative rainfall since 1 January ปริมาณ มม. Amount mm.	สูงต่ำกว่าปกติ Above or below Normal
	ภาคเหนือ NORTHERN PART										
6	แม่สรวย Mae Suai							10.5	35.4	1093.0	+ 28.3
12	พะเยา Phayao							121.3	122.3	802.3	+ 13.3
18	แม่สะเรียง Mae Sariamg*									817.2	-159.4
19	เชียงใหม่ CHIANG MAI*									673.7	-293.1
23	แม่แตง Mae Taeng							24.5	49.7	681.5	-267.1
35	ลี้ Li							10.9	27.9	737.4	-140.5
39	เกาะคา Ko Kha							12.8	12.8	767.5	- 41.1
40	สบปราบ Sop Prap							1.7	1.7	603.9	-174.8
42	แม่ริก Mae Phrik							7.2	20.5	341.8	-291.7
43	แพร่ PHRAE*									608.3	-157.5
46	เด่นชัย Den Chai							6.5	6.5	788.5	-261.6
47	น่าน NAN*									981.5	-110.5
55	ฟากท่า Fak Tha							2.2	2.2	643.6	-330.9
56	น้ำปาด Nam Pat							7.3	7.3	658.5	-370.1
57	สนามบินอุตรดิตถ์ Uttaradit Airport*							19.8	19.8	701.9	-607.0
58	ท่าปลา Tha Pla							36.7	36.7	461.5	-567.9
59	ลับแล Laplae							7.6	7.6	933.8	-284.9
64	แม่สอด Mae Sot*									1621.0	+322.9
65	สุโขทัย SUKHOTHAI							8.2	8.2	391.1	-391.7
77	คลองขลุง Khlong Khlung							14.5	14.5	..	..
78	ขานุวรลักษบุรี Khanu Woralaksaburi							6.2	6.2	806.0	-111.9
80	สามง่าม Sam Ngam							15.5	15.5	..	..
81	ตะพานหิน Taphan Hin							1.0	1.0	662.0	-314.8
82	บางมูลนาก Bang Mun Nak							76.6	76.6	877.7	+ 23.9
84	เพชรบูรณ์ PHETCHABUN*									842.2	-133.7
86	หล่มสัก Lom Sak*							8.0	9.3	729.3	- 86.7
87	ชนแดน Chon Daen							3.4	3.4	1046.5	+ 42.7
	ภาคตะวันออกเฉียงเหนือ NORTHEASTERN PART										
4	ด่านซ้าย Dan Sai							5.2	8.0	1012.0	+127.8
6	หนองคาย NONG KHAI*									1153.2	
16	หนองบัวลำภู Nong Bua Lam Phu							5.2	5.2	..	..
19	สว่างแดนดิน Sawang Daen Din							0.7	0.7	1125.7	-329.8
20	พรรณานิคม Phanna Nikhom							3.1	3.1	1083.3	-285.4
24	นาแก Na Kae							9.1	9.1	1056.5	-295.9

สถานีฝน	Station	วันที่และจำนวนน้ำฝนเป็นมิลลิเมตร Date and amount of rainfall in millimeters							ฝนรวม มม. Total rainfall mm.	ฝนรวมตั้งแต่ 1 มกราคม Accumulative rainfall since 1 January	
		กันยายน September								ปริมาณ มม. Amount mm.	สูงต่ำกว่าปกติ Above or below Normal
		11	12	13	14	15	16	17			
27 กาฬสินธุ์	KALASIN							6.4	8.4	1353.5	+138.4
28 ยางตลาด	Yang Talat							5.0	17.6	1123.2	+ 5.4
30 กุฉินารายณ์	Kuchinarai							11.7	11.7	..	..
31 กมลาไสย	Kamalasai							33.7	41.8	1227.1	+113.0
33 โพนทอง	Phon Thong							2.8	2.8	1287.7	- 26.9
34 ธวัชบุรี	Thawatchaburi							23.5	45.4	1059.2	-200.2
35 อาจสามารถ	At Samat							47.3	52.6	1098.2	- 9.2
37 จตุรพักตรพิมาน	Chaturaphak Phiman							41.0	41.0	732.3	-153.9
38 เกษตรวิสัย	Kaset Wisai							42.0	63.0	860.5	-259.1
39 สุวรรณภูมิ	Suwannaphum							55.0	56.4	1237.9	-147.4
40 มหาสารคาม	MAHA SARAKHAM							43.4	43.4	1000.2	-168.1
41 เชียงยืน	Chiang Yun							7.2	48.1	790.3	-351.9
42 กันทรวิชัย	Kantharawichai							7.2	7.2	728.0	-315.9
43 โกสุมพิสัย	Kosum Phisai*							7.8	7.8	1060.8	- 19.8
44 บรบือ	Borabu							40.4	40.4	908.4	-145.6
45 วาปีปทุม	Wapi Pathum							38.5	38.5	761.4	-222.8
46 พยัคฆภูมิพิสัย	Phayakkhaphum Phisai							117.2	121.9	879.3	-239.7
49 ภูเวียง	Phu Wiang							6.9	6.9	595.4	-413.3
51 มัญจาคีรี	Mancha Khiri							26.7	26.7	398.9	-518.4
52 ชุนบท	Chonnabot							83.7	83.7	686.1	-238.8
53 บ้านไร่	Ban Phai							57.7	69.2	508.6	-460.6
54 พล	Phon							50.8	90.1	728.2	-288.9
55 หนองสองห้อง	Nong Song Hong							66.5	74.6	839.0	-263.5
57 เกษตรสมบูรณ์	Kaset Sombun							15.8	15.8	447.8	-216.3
58 ภูเขียว	Phu Khieo							7.0	7.0	625.2	-148.2
59 คอนสวรรค์	Khon Sawan							18.0	18.0	775.7	- 80.9
60 จัตุรัส	Chatturat							32.5	32.5	493.2	-415.2
61 บำเหน็จณรงค์	Bamnet Narong							49.5	49.5	721.7	-206.8
63 บัวใหญ่	Bua Yai							85.6	85.6	839.0	-129.6
64 คูง	Khong							106.5	107.4	870.8	+ 66.5
65 ด่านขุนทด	Dan Khun Thot							86.0	90.0	525.5	-240.8
66 โนนไทย	Non Thai							155.3	155.3	935.2	+ 89.3
67 โนนสูง	Non Sung							125.0	125.0	846.7	- 87.7
68 พิมาย	Phimai							110.5	110.5	843.7	..
69 สีคิ้ว	Sikhiu							83.1	83.1	714.0	- 19.6
70 สูงเนิน	Sung Noen							92.8	92.8	..	..
71 ปักธงชัย	Pak Thong Chai							88.7	144.3	947.8	+182.0

สถานีฝน	Station	วันที่และจำนวนน้ำฝนเป็นมิลลิเมตร Date and amount of rainfall in millimeters							ฝนรวม มม. Total rainfall mm.	ฝนรวมตั้งแต่ 1 มกราคม Accumulative rainfall since 1 January	
		กันยายน September								ปริมาณ มม. Amount mm.	สูงต่ำกว่าปกติ Above or below Normal
		11	12	13	14	15	16	17			
72 ไชยศัย	Chok Chai*							98.3	98.3	832.5	+130.4
73 ครบุรี	Khon Buri							87.6	127.4	559.7	-125.2
74 บุรีรัมย์	BURI RAM							174.2	195.2	988.9	- 79.9
76 สตึก	Satuk							81.5	86.7	1175.8	+115.3
77 ลำปลายมาศ	Lam Plai Mat							156.4	159.8	938.5	- 76.6
78 นางรอง	Nang Rong*							163.4	177.2	1329.3	+404.5
80 รัตนบุรี	Rattanaburi							83.6	125.4	1161.8	+117.4
82 ศีขรภูมิ	Sikhoraphum							124.0	124.0	995.4	+ 6.1
83 ประสาท	Prasat							97.2	198.2	774.4	-161.2
84 สังขะ	Sangkha							100.0	121.0	945.0	+ 3.3
85 ศรีสะเกษ	SI SA KET							85.6	85.6	917.1	-264.5
86 ราษีไศล	Rasi Salai							71.6	122.0	961.9	- 67.3
87 กันทรารมย์	Kanthararom							73.2	136.0	1354.1	+360.8
88 ขุขันธ์	Khukhan							110.0	110.0	1166.0	+151.0
89 ขุนหาญ	Khun Han							140.5	186.1	924.8	-139.5
90 กันทรลักษ์	Kantharalak							70.3	104.8	1104.7	+ 70.5
92 เขมราฐ	Khemarat							6.6	6.6	1423.0	+133.7
93 อำนาจเจริญ	Amnat Charoen							14.0	14.0	1053.5	-323.1
94 ยโสธร	Yasothon							16.7	16.7	956.1	-276.9
95 ตระการพืชผล	Trakan Phutphon							23.6	54.5	1437.6	+120.2
96 มหาชนะชัย	Maha Chana Chai							28.1	97.7	1236.2	- 1.1
97 เขื่องใน	Khuang Nai							58.6	92.2	..	..
99 เดชอุดม	Det Udom							87.5	169.9	1659.3	+361.5
ภาคกลาง	CENTRAL PART										
1 นครสวรรค์	NAKHON SAWAN*									675.9	-147.5
2 บรรพตพิสัย	Banphot Phisai							7.1	7.1	653.0	- 64.2
3 ชุมแสง	Chumsaeng							23.5	23.5	..	..
5 ลาดยาว	Lat Yao							12.9	12.9	692.2	- 11.1
6 ท่าตะโก	Tha Tako							37.5	37.5	636.8	-176.9
8 ตากฟ้า	Takhli							7.6	97.0	1156.6	+232.8
9 อุทัยธานี	UTHAI THANI							34.1	48.0	647.4	-196.4
10 สว่างอารมณ์	Sawang Arom							31.4	31.4	781.9	- 4.6
12 ทับทัน	Thap Than							19.2	20.6	1011.5	+ 95.2
13 หนองฉาง	Nong Chang							31.8	31.8	891.7	-129.1
14 หนองขาหย่าง	Nong Khayang							22.0	42.0	793.3	- 28.8
15 ชัยนาท	CHAI NAT							68.0	95.4	826.6	- 46.5
16 มโนรมย์	Manorom							73.6	79.0	640.5	-190.0

	สถานีฝน	Station	วันที่และจำนวนน้ำฝนเป็นมิลลิเมตร Date and amount of rainfall in millimeters							ฝนรวม มม. Total rainfall mm.	ฝนรวมตั้งแต่ 1 มกราคม Accumulative rainfall since 1 January	
			กันยายน September								ปริมาณ มม. Amount mm.	สูงต่ำกว่าปกติ Above or below Normal
			11	12	13	14	15	16	17			
17	วัดสิงห์	Wat Sing							74.3	79.2	676.7	-211.4
19	สิงห์บุรี	SING BURI							34.3	37.0	608.7	-165.5
20	อินทร์บุรี	In Buri							41.4	119.8	862.3	+ 1.8
22	พรหมบุรี	Phrom Buri							15.2	24.7	673.2	-243.2
24	บ้านหมี่	Ban Mi							15.9	27.6	..	..
25	บัวชุม	Bua Chum*							74.1	88.4	814.7	-143.8
26	ชัยบาดาล	Chai Badan							77.9	111.0	841.6	+ 18.7
27	พัฒนานิคม	Phatthana Nikhom							98.2	98.2	..	..
28	โคกสำโรง	Khok Samrong							18.2	85.5	635.8	-147.8
29	ท่าวุ้ง	Tha Wung							15.2	35.0	689.4	-306.6
31	เด่นบางนางบวช	Doembang Nangbuat							2.3	2.3	..	..
32	สามชุก	Sam Chuk							4.0	4.0	577.5	
33	ดอนเจดีย์	Don Chedi							22.3	28.5	683.9	
37	สองพี่น้อง	Song Phi Nong							3.0	3.0	618.6	
38	อ่างทอง	ANG THONG							14.0	17.4	734.9	-261.2
39	โพธิ์ทอง	Pho Thong							12.2	12.2	1026.3	
41	วิเศษชัยชาญ	Wiset Chai Chan							10.3	40.7	516.8	
42	ป่าโมก	Pa Mok							11.1	48.4	740.2	
43	สระบุรี	SARABURI							62.5	165.2	1722.9	+562.1
44	พระพุทธบาท	Phra Phutthabat							75.3	75.3	..	
45	บ้านหมอ	Ban Mo							34.6	60.8	838.5	
46	เสาไห้	Sao Hai							58.5	63.1	820.0	
47	แก่งคอย	Kaeng Khoi							100.5	100.5	893.6	
48	หนองแค	Nong Khae							97.3	131.6	1101.9	
49	พระนครศรีอยุธยา	PHRA NAKHON SI AYUTTHAYA							15.6	61.8	873.3	- 29.7
50	ท่าเรือ	Tha Rua							13.9	33.3	757.5	
51	พักไห่	Phak Hai							9.1	10.9	611.6	
54	บางไทร	Bang Sai							14.7	39.2	843.3	
55	บางปะอิน	Bang Pa-in							7.5	70.0	889.8	
56	ปทุมธานี	PATHUM THANI							8.4	56.0	753.3	-349.4
57	หนองเสือ	Nong Sua							18.1	22.7	..	
59	รังสิต	Rangsit							13.0	22.8	988.9	
62	บางบัวทอง	Bang Bua Thong			T	28.5	1.2			39.2	1502.9	
63	ธนบุรี	THON BURI				22.1	13.5		2.1	46.6	..	
65	บางขุนเทียน	Bang Khun Thian		3.2	4.5					7.7	..	
70	มีนบุรี	Min Buri							10.4	10.4	..	
72	บางนา	Bang Na*									817.7	

สถานีฝน	Station	วันที่และจำนวนน้ำฝนเป็นมิลลิเมตร Date and amount of rainfall in millimeters กันยายน September 11	12	13	14	15	16	17	ฝนรวม มม. Total rainfall mm.	ฝนรวมตั้งแต่ 1 มกราคม Accumulative rainfall since 1 January ปริมาณ มม. Amount mm.	สูงต่ำกว่าปกติ Above or below Normal
73 กาญจนบุรี	KANCHANABURI*									859.9	+173.0
75 ไพลก	Pilok					9.0		10.1	30.7	..	
83 นครไชยศรี	Nakhon Chaisi							2.1	21.0	1075.0	
90 บางคนที	Bang Khonthi					4.2			4.2	691.3	
ภาคตะวันออก	EASTERN PART										
1 นครนายก	NAKHON NAYOK							53.7	60.5	1264.7	-416.9
3 ปากพลี	Pak Phli	10.7	1.0					80.2	91.9	1460.3	
4 องครักษ์	Ongkharak					11.6		9.2	20.8	1047.5	
6 ประจันตคาม	Prachantakham							81.0	81.0	..	
7 บ้านสร้าง	Ban Sang							39.4	44.1	1224.4	
8 ศรีมหาโพธิ์	Si Maha Phot							103.4	127.9	1208.1	
9 กบินทร์บุรี	Kabin Buri*							33.7	39.3	1156.7	
10 สระแก้ว	Sa Kaeo							41.2	51.0	1329.5	
11 วัฒนานคร	Watthana Nakhon							74.1	118.1	1269.6	
13 อ.เขาฉกรรจ์	CHACHOENGSAO							17.9	25.1	..	
15 ชลบุรี	CHON BURI*									713.2	-301.6
17 บ้านบึง	Ban Bung							7.5	33.9	590.9	
18 เกาะสีชัง	Ko Sichang*									512.2	
19 ศรีราชา	Si Racha							6.5	77.0	685.2	
21 ระยอง	RAYONG							1.2	34.8	621.0	-274.6
22 บ้านค่าย	Ban Khai							2.1	25.4	861.2	
23 แกลง	Klaeng							3.6	22.6	916.2	
24 จันทบุรี	CHANTHABURI*									1579.2	-840.8
25 ท่าใหม่	Tha Mai							26.7	86.8	..	
26 มะขาม	Makham							36.8	36.8	..	
27 ตราด	TRAT							94.6	307.8	2683.3	-220.2
28 เขาสมิง	Khao Saming							80.1	132.5	...	
29 แหลมงอบ	Laem Ngop							100.3	128.0	1713.4	
ภาคใต้	SOUTHERN PART										
10 ท่าแซะ	Tha Sae							5.9	7.5	923.6	
14 ไชยา	Chaiya							23.4	100.7	533.4	
16 พุนพิน	Phunphin							17.1	62.1	719.3	
17 ท่าฉาง	Tha Chang							18.0	76.6	621.5	
21 สิชล	Sichon							15.7	15.7	859.3	
22 ท่าศาลา	Tha Sala							7.1	24.3	632.5	
23 ฉวาง	Chawang							7.5	55.9	870.6	
24 ทุ่งสง	Thung Song							30.0	132.6	925.6	

สถานีฝน	Station	วันที่และจำนวนน้ำฝนเป็นมิลลิเมตร Date and amount of rainfall in millimeters กันยายน September							ฝนรวม มม. Total rainfall mm.	ฝนรวมตั้งแต่ 1 มกราคม Accumulative rainfall since 1 January	
		11	12	13	14	15	16	17		ปริมาณ มม. Amount mm.	สูงต่ำกว่าปกติ Above or below Normal
32 รัฐภูมิ	Rattaphum							20.5	67.8	687.7	
33 หาดใหญ่	Hat Yai							23.4	63.9	685.1	
34 สะเดา	Sadao							74.3	147.1	780.1	
35 ปัตตานี	PATTANI									706.0	
40 บานาเระ	Panare							14.5	29.9	..	
41 ยะลา	YALA							18.7	26.8	887.7	
42 ยะหา	Yaha							6.9	32.1	709.1	
44 บันนังสตา	Bannang Satar							11.9	77.5	638.1	
45 เบตง	Betong							23.1	78.0	978.3	
49 ตากใบ	Tak Bai							7.3	156.2	..	
51 ระนอง	RANONG									2917.8	-798.4
52 กระบุรี	Kra Buri							12.8	35.1	..	
53 พังงา	PHANGNGA							24.0	40.5	1256.1	-633.0
54 ตะกั่วป่า	Takua Pa							57.8	211.6	3023.3	
55 กะปง	Kapong						17.0	31.2	107.5	2284.0	
56 ทายเหมือง	Thai Muang							48.5	141.4	1738.2	
57 ตะกั่วทุ่ง	Takua Thung							42.8	82.3	1743.4	
58 ท้บปุด	Thap Put							32.1	86.0	1734.3	
60 สนามบินภูเก็ต	Phuket Airport*									1266.3	
62 กระบี่	KRABI							38.7	41.9	792.9	
63 อ่าวลึก	Ao Luk							14.5	56.1	1317.6	
66 คลองท่อม	Khlong Tom							30.9	60.8	1405.4	
67 ลิเกา	Sikao					6.4	5.1	19.6	74.4	939.4	
68 บานตาขาว	Yan Ta Khao							70.1	127.3	1061.7	
69 ปะเหลียน	Palian							27.3	96.2	1128.9	
70 สตูล	SATUN							48.3	323.6	1298.2	-124.9
71 ทุ่งหว้า	Thung Wa							70.5	191.5	1389.9	

กรมอุตุนิยมวิทยา กระทรวงคมนาคม

รายงานอากาศประจำสัปดาห์ ระหว่างวันที่ ๒๕ กันยายน – ๑ ตุลาคม ๒๕๑๕

และ

การคาดหมายลักษณะอากาศ ระหว่างวันที่ ๒ – ๘ ตุลาคม ๒๕๑๕

ฉบับที่ ๔๐/๒๕๑๕

นาวาเอก ดร. เจริญ เจริญรัชตภาคย์

อธิบดีกรมอุตุนิยมวิทยา

ATMOSPHERIC SCIENCES
OCT 1 1972
U. S. Dept. of Commerce

METEOROLOGICAL DEPARTMENT

MINISTRY OF COMMUNICATION

BANGKOK, THAILAND

WEEKLY WEATHER REPORT

DURING THE PERIOD 25 SEPTEMBER – 1 OCTOBER 1972

AND

WEATHER OUTLOOK

DURING 2 – 8 OCTOBER 1972

No. 40/1972

Charoen Charoen-rajapark

Captain, R.T.N.

Director – General

การคาดหมายลักษณะอากาศใน ๗ วันข้างหน้า
ทั้งแต่วันที่ ๒ – ๘ ตุลาคม ๒๕๑๕

ลักษณะทั่วไป

บริเวณความกดอากาศสูงในประเทศจีนมีกำลังแรงขึ้น และคาดว่าจะแผ่ลงมาปกคลุมถึงประเทศไทยตอนบน ในระยะครึ่งหลังของสัปดาห์ ร่องความกดอากาศต่ำยังคงพาดผ่านอ่าวไทย

ภาคเหนือ ภาคตะวันออกเฉียงเหนือ	ในระยะครึ่งแรกของสัปดาห์จะมีฝนหรือฝนฟ้าคะนองกระจาย โดยเฉพาะในบริเวณตอนบนของภาคตะวันออกเฉียงเหนือ แต่ในระยะครึ่งหลังของสัปดาห์อากาศจะดีขึ้นและเย็นลงเล็กน้อย
ภาคกลาง ภาคตะวันออก อ่าวไทย ฝั่งตะวันออก	ตลอดสัปดาห์จะมีฝนหรือฝนฟ้าคะนองกระจาย
อ่าวไทย ฝั่งตะวันตก	ในระหว่างสัปดาห์นี้จะมีฝนหรือฝนฟ้าคะนองหนาแน่นขึ้น โดยเฉพาะในทางตอนบนของอ่าว
ภาคใต้ ฝั่งตะวันตก	ตลอดสัปดาห์จะมีฝนเกือบทั่วไป
บริเวณกรุงเทพมหานคร	ตลอดสัปดาห์จะมีฝนหรือฝนฟ้าคะนองกระจาย

กรมอุตุนิยมวิทยา
๒ ต.ค. ๗๕

Weather outlook for the period 2 - 8 October 1972

General Situation

An anticyclone in China mainland is intensifying and expected to approach the Upper Thailand in the second half of the week.

The low pressure trough still extends across the Gulf of Thailand.

Northern Part Northeastern Part:	Scattered showers on thundershowers particularly in the upper portion of the northeastern part in the first half of the week, but improving condition with slight cooler is expected in the second half of the week.
Central Part: Eastern Part: Gulf of Thailand, East Coast:	Throughout the week, widely scattered rainshowers or thundershowers.
Gulf of Thailand, West Coast:	Rainshowers or thundershowers with substantial falls expected during the week particularly in the northern portion of the gulf.
Southern Thailand, West Coast:	Throughout the week, almost widespread rainshowers.
Bangkok & Thon Buri:	Throughout the week, scattered rainshowers or thundershowers.

Meteorological Department
2 October 1972

สรุปลักษณะอากาศทั่วไปในรอบสัปดาห์

ทั้งแต่วันที่ ๒๕ กันยายน — ๑ ตุลาคม ๒๕๑๕

๑. ในระหว่างสัปดาห์ปรากฏว่าร่องความกดอากาศต่ำได้เคลื่อนขึ้นลงระหว่างบริเวณประเทศไทยตอนบนและตอนล่างไทย ลักษณะเช่นนี้ทำให้มีฝนและฝนฟ้าคะนองอยู่ในเกือบทั่วไปในบริเวณทุกภาคของประเทศ ส่วนในระยะตอนปลายสัปดาห์ปริมาณฝนได้ลดน้อยลงในบริเวณเกือบทุกภาคของประเทศ เว้นแต่ในภาคตะวันออกและภาคใต้ที่ปริมาณฝนยังคงมีอยู่

อนึ่ง ในระหว่างสัปดาห์นี้ปรากฏว่าได้มีพายุดีเปรสชั่นก่อตัวขึ้นในมหาสมุทรแปซิฟิกและเคลื่อนตัวมาทางตะวันตกค่อนไปทางเหนือเฉียดผ่านประเทศฟิลิปปินส์เข้าสู่ทะเลจีนใต้และได้ทวีกำลังแรงขึ้นเป็นพายุไต้ฝุ่น "ลอร์น่า" ในเย็นวันอาทิตย์ (๑ ต.ค.๑๕)

๒. ในระหว่างสัปดาห์ รายงานฝนสูงสุดในภาคต่าง ๆ ของประเทศไทยมีดังนี้.—

ภาคเหนือ	๑๐๐.๐ มม.	ที่ อ.วังทอง	จ.พิษณุโลก	เมื่อวันที่ ๒๙ ก.ย.
ภาคตะวันออกเฉียงเหนือ	๘๓.๙ "	ที่ อ.เมือง	จ.อุบลราชธานี	" ๒๗ "
ภาคกลาง	๘๑.๕ "	ที่ อ.หนองเสือ	จ.ปทุมธานี	" ๒๘ "
ภาคตะวันออก	๙๓.๕ "	ที่ อ.สระแก้ว	จ.ปราจีนบุรี	" ๒๖ "
ภาคใต้	๑๒๕.๔ "	ที่ อ.รามัน	จ.ยะลา	" ๒๙ "

กรมอุตุนิยมวิทยา

๒ ต.ค.๑๕

General Situation

Period 25 September - 1 October 1972

1. During the week, a low pressure trough fluctuated between Upper and the Head Gulf of Thailand. Consequently, scattered rainshowers and thunder rainshowers were experienced in every part of the Country during the beginning and middle periods. During the week-end the amount of rainfall decreased in most parts of the Country, except in the eastern and southern parts of Thailand where rainfall still scattered over those areas.

During the week, a tropical depression formed in the Pacific Ocean and moved westnorthwestward across the Philippines into the South China Sea, and was upgraded to a typhoon named "LORNA" in the evening of the 1st of October.

2. During the week the highest rainfalls in the various parts of Thailand were as follows:-

Northern Part	100.0 mm.	at Wang Thong	on 29	September
Northeastern Part	83.9 "	at Ubon Ratchathani	" 27	"
Central Part	81.5 "	at Nong Sua	" 28	"
Eastern Part	93.5 "	at Sa Kaeo	" 26	"
Southern Part	125.4 "	at Raman	" 29	"

Meteorological Department

2 October 1972

ข่าวอากาศเพื่อการเกษตรประจำสัปดาห์

เมื่อวันที่ ๒๕ กันยายน - ๑ ตุลาคม มีลักษณะอากาศซึ่งพอสรุปได้ดังต่อไปนี้:-

ในระหว่างสัปดาห์ ปรากฏว่ารองความกดอากาศต่ำได้เคลื่อนขึ้นลงระหว่างบริเวณประเทศไทยตอนบนและด้านอ่าวไทย ลักษณะเช่นนี้ทำให้มีฝนและฝนฟ้าคะนองอยู่ในเกณฑ์กระจายในบริเวณทุกภาคของประเทศ ส่วนในระยะตอนปลายสัปดาห์ปริมาณฝนได้ลดน้อยลงในบริเวณเกือบทุกภาคของประเทศ เว้นแต่ในภาคตะวันออกและภาคใต้ที่ปริมาณฝนยังคงมีอยู่

อนึ่ง ในระหว่างสัปดาห์นี้ปรากฏว่าได้มีพายุดีเปรสชั่นก่อตัวขึ้นในมหาสมุทรแปซิฟิคและเคลื่อนตัวมาทางตะวันตกค่อนไปทางเหนือเล็กน้อย ผ่านประเทศฟิลิปปินส์เข้าสู่ทะเลจีนใต้และได้หวีกำลังแรงขึ้นเป็นพายุไต้ฝุ่น " ลอร์น่า " ในเย็นวันอาทิตย์ (๑ ต.ค. ๑๙)

ข้อควรทราบ

เนื่องจากคาดว่าบริเวณความกดอากาศสูงในประเทศจีนซึ่งมีกำลังแรงจะเริ่มแผ่ลงมาปกคลุมถึงประเทศไทยตอนบนได้ในระยะครึ่งหลังของสัปดาห์นี้ ฉะนั้นจะเป็นเหตุให้ปริมาณฝนในภาคเหนือและภาคตะวันออกเฉียงเหนือเริ่มลดน้อยลงอย่างชัดเจน กับจะมีอากาศเย็นลงเล็กน้อยในระยะครึ่งหลังของสัปดาห์ สำหรับภาคกลางและภาคตะวันออก ตลอดสัปดาห์จะมีฝนหรือฝนฟ้าคะนองกระจาย ส่วนอ่าวไทยทั้งสองฝั่งจะมีฝนหรือฝนฟ้าคะนองหนาแน่นขึ้นโดยเฉพาะทางตอนบนของอ่าว แต่ทางฝั่งตะวันตกของภาคใต้จะมีฝนเกือบทั่วไป.

กองอากาศเกษตร กรมอุตุนิยมวิทยา

๒ ตุลาคม ๒๕๑๙

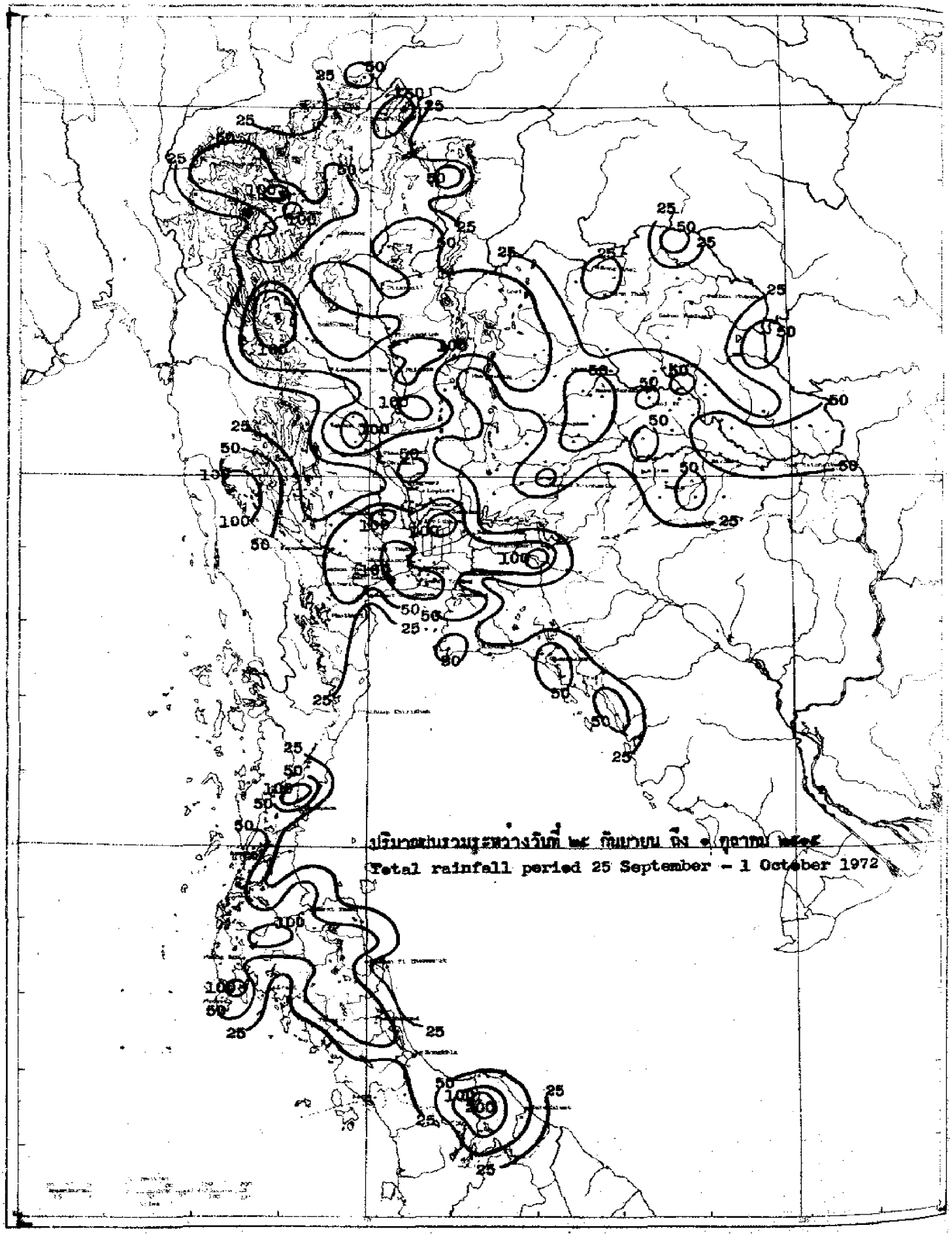
ปริมาณฝนรวมระหว่างวันที่ ๒๕ กันยายน ถึง ๑ ตุลาคม ๒๕๑๕
Total rainfall period 25 September - 1 October 1972

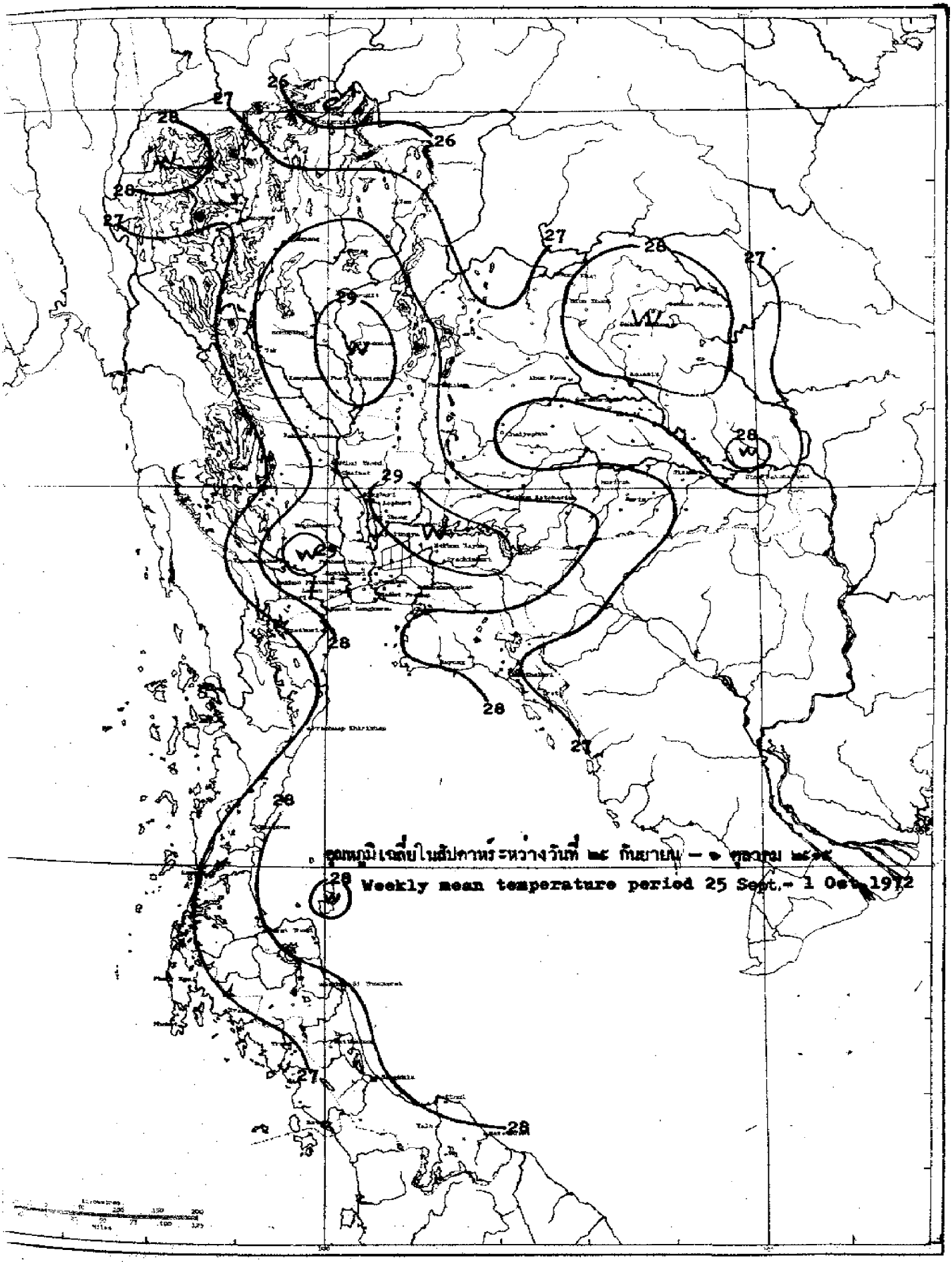
26
27
28
29
W
Weekly mean temperature period 25 Sept.- 1 Oct. 1972

สถานีฝน Station	วันที่และจำนวนน้ำฝนเป็นมิลลิเมตร Date and amount of rainfall in millimetres							ฝนรวม mm. Total rainfall mm.	ฝนรวมตั้งแต่ 1 มกราคม Accumulative rainfall since 1 January	
	กันยายน September				ตุลาคม October				ปริมาณ mm. Amount mm.	สูงต่ำกว่าปกติ Above or below Normal
	25	26	27	28	29	30	1			
ภาคเหนือ NORTHERN PART										
1 เชียงราย CHIANG RAI*	12.8	4.1	1.5	T	T	10.2	16.2	44.8	1413.8	-145.9
2 แม่สาย Mae Sai		T			87.0			87.0	1370.1	- 52.2
3 เชียงแสน Chiang Saen		18.3			5.6			23.9	1321.0	- 62.7
4 เชียงของ Chiang Khong	12.9	11.1	37.8	1.5	17.0			80.3	1309.2	-131.7
5 แม่จัน Mae Chan		34.7						34.7	..	..
6 แม่สรวย Mae Suai	14.8	9.7	3.5					28.0	1238.1	+ 88.8
7 เทิง Thoeng	33.0	1.4	18.8					53.2	1412.9	- 90.9
8 เชียงคำ Chiang Kham	18.2		15.5					33.7	1209.4	- 18.7
9 เวียงป่าเป้า Wiang Pa Pao	47.3			2.7				50.0	..	..
10 พาน Phan	26.8	7.9	9.4					44.1	1072.4	- 96.8
11 แม่ใจ Mae Chai	14.8	1.9						16.7	1099.6	- 61.1
12 พะเยา Phayao	22.1	0.3		7.8	3.6			33.8	929.3	+ 57.5
13 ภูซาง Chun	8.0	2.9		7.4	2.3	28.0		48.6	1151.0	-186.9
14 แม่ฮ่องสอน MAE HONG SON*	6.3	20.3	7.3	13.4	36.3			83.6	1054.3	- 27.8
15 ปาย Pai		49.0	25.0		15.0			89.0	725.2	-458.6
16 ขุนยวม Khun Yuam	..	..	..	..	..	..	..	..	..	..
17 แม่ลาน้อย Mae La Noi			12.5	4.3				16.8	..	..
18 แม่สะเรียง Mae Sariang*	0.3	12.0	4.2				1.8	18.3	887.6	-171.1
19 เชียงใหม่ CHIANG MAI*	25.1	47.3	T	0.2				72.6	851.3	-230.8
20 ฝาง Fang	16.1	17.8			2.7			36.6	875.1	-281.9
21 แม่อาย Mae Ai	..	..	..	..	..	..	..	..	..	..
22 เชียงดาว Chiang Dao	..	..	..	..	..	..	..	..	..	..
23 แม่แตง Mae Taeng	7.7	21.1		0.3				29.1	761.8	-285.0
24 แม่ริม Mae Rim	79.0	6.9		17.7				103.6	925.0	- 48.6
25 สันทราย San Sai	31.1	0.8	T	0.6	T			32.5	829.1	-213.4
26 ดอยสะเก็ด Doi Saket	28.2	3.1		15.3				46.6	898.1	-136.2
27 สันกำแพง San Kamphaeng	40.2	10.7	11.1					62.0	..	..
28 หางดง Hang Dong	35.1	4.0						39.1	786.2	-172.9
29 สารภี Saraphi	75.3	10.5	5.3	30.0				121.1	660.8	..
30 สันป่าตอง San Pa Tong	12.1	8.7	5.7					26.5	729.8	-117.2
31 จอมทอง Chom Thong	3.5	45.3	14.4					63.2	607.6	-154.4
32 ฿อด Hot	2.6	7.0	2.9					12.5	777.8	-128.8
33 ลำพูน LAMPHUN								0.0	588.3	-228.3
34 ป่าซาง Pa Sang	56.3	4.8	10.0					71.1	585.9	-220.6
35 ลี้ Li	2.0	11.2	3.4	4.7	2.3			23.6	821.8	-370.3
36 ลำปาง LAMPANG*	0.2	0.4	12.2				14.7	27.5	816.5	- 68.6
37 งาว Ngao	..	..	..	..	..	..	..	..	..	..
38 แจ้ห่ม Chae Hom	50.0			7.9				57.9	1043.7	+173.0
39 เกาะคา Ko Kha			16.1					16.1	876.0	- 38.2
40 สบปราบ Sop Prap	38.8	4.6	2.0		11.6			57.0	761.1	-127.9

สถานีฝน	Station	วันที่และจำนวนน้ำฝนเป็นมิลลิเมตร Date and amount of rainfall in millimetres							ฝนรวม มม. Total rainfall mm.	ฝนรวมตั้งแต่ ๑ มกราคม Accumulative rainfall since 1 January	
		กันยายน September				ตุลาคม October				ปริมาณ มม. Amount mm.	สูงต่ำกว่าปกติ Above or below Normal
		25	26	27	28	29	30	1			
41 เถิน	Thoen	4.7		10.9		27.4			43.0	506.8	-299.6
42 แม่พริก	Mae Phrik	6.5		22.1					28.6	476.4	-288.7
43 แพร่	PHRAE*	42.6	9.3	0.7	T		5.1		57.7	704.8	-252.7
44 สอง	Song	..	..	..	..	..	..	..	..	..	..
45 สูงเม่น	Sung Men	..	..	..	..	..	..	..	..	..	..
46 เด่นชัย	Den Chai	12.2	9.5						21.7	855.9	-232.6
47 น่าน	NAN*	6.8	16.4	0.8	T				24.0	1017.9	-157.0
48 ทุ่งช้าง	Thung Chang	13.9	1.9						15.8	..	..
49 เชียงกลาง	Chiang Klang								0.0	1090.1	..
50 ท่าวังผา	Tha Wang Pha*	33.5	1.2	T			24.4		59.1	1482.0	+111.4
51 ปัว	Pua	15.7					5.2		20.9	..	..
52 สา	Sa	3.2							3.2	743.7	-301.8
53 นาน้อย	Na Noi	36.5		4.2			18.2		58.9	689.7	-192.8
54 อุตรดิตถ์	UTTARADIT*	16.0	7.5	0.8		6.3			30.6	1036.3	-215.5
55 ฟากท่า	Fak Tha	40.2							40.2	752.5	-323.3
56 น้ำปาด	Nam Pat	34.0		9.0	1.8	23.0	31.0		98.8	808.3	-313.6
57 สนามบินอุตรดิตถ์	Uttaradit Airport*	20.6	13.4	0.8		13.8			48.6	818.7	-551.1
58 ท่าปลา	Tha Pla	30.9	20.8	1.4					53.1	588.5	-528.0
59 ลับแล	Laplae	30.1	19.9		1.5				51.5	1081.7	-269.2
60 ตาก	TAK*	6.5	43.5		T	1.8	1.5	7.8	61.1	629.8	-181.6
61 เขื่อนภูมิพล	Bhumibol Dam*	17.8	45.6	10.4	0.1	6.7	22.9		102.6	768.7	- 42.6
62 บ้านตาก	Ban Tak	33.9	40.5	5.9			40.4		120.7	..	..
63 แม่ระมาด	Mae Ramat	..	..	..	..	..	..	..	..	..	..
64 แม่สอด	Mae Sot*	18.8	7.0	12.8		0.1		14.4	53.1	1703.3	+305.2
65 สุโขทัย	SUKHOTHAI	18.5	13.0			10.5	1.0		43.0	486.7	-427.5
66 ทุ่งเสลี่ยม	Thung Saliam	27.4	10.1	2.7	41.3	4.0			85.5	582.4	-500.2
67 สวรรคโลก	Sawankhalok	..	..	..	..	..	..	..	..	..	..
68 กงไกรลาศ	Kong Krailat					30.0	T		30.0	456.0	-630.8
69 บ้านด่านลานหอย	Ban Dan Lan Hoi	..	..	..	..	..	..	..	..	..	..
70 พิษณุโลก	PHITSANULOK*	59.8		1.3		25.8	T	27.1	114.0	973.4	-204.6
71 นครไทย	Nakhon Thai	..	..	..	..	..	..	..	..	..	..
72 พรหมพิราม	Phrom Phiram	27.2				0.3	4.4		31.9	..	..
73 วังทอง	Wang Thong	39.4	T	5.0		100.0	0.2		144.6	961.0	-263.3
74 บางกระทุ่ม	Bang Krathum	15.9	5.1			18.5			39.5	755.8	-471.4
75 กำแพงเพชร	KAMPHAENG PHET	5.1				51.9			57.0	691.7	-413.5
76 พรานกระต่าย	Phran Kratai	13.5							13.5	606.5	-628.3
77 คลองขลุง	Khlong Khlung		24.6						24.6	..	..
78 ขาณุวรลักษบุรี	Khanu Woralaksaburi	4.1	15.7			3.7	25.3		48.8	992.0	- 87.0
79 พิจิตร	PHICHIT	55.6	10.6			86.3	43.3		196.0	775.1	-576.5
80 สามง่าม	Sam Ngam	19.0				42.0			61.0	..	..
81 ตะพานหิน	Taphan Hin	12.3			1.2	10.0			23.5	705.7	-403.5

สถานีฝน Station	วันที่และจำนวนน้ำฝนเป็นมิลลิเมตร Date and amount of rainfall in millimeters							ฝนรวม มม. Total rainfall mm.	ฝนรวมตั้งแต่ 1 มกราคม Accumulative rainfall since 1 January	
	กันยายน September				ตุลาคม October				ปริมาณ มม. Amount mm.	สูงต่ำกว่าปกติ Above or below Normal
	25	26	27	28	29	30	1			
82 บางมูลนาค Bang Mun Nak	96.2			11.8	14.4			122.4	1068.3	+ 71.0
83 โพทะเล Pho Thale	..	..	..	..	..	..	..	..	..	..
84 เพชรบูรณ์ PHETCHABUN*	13.8	T			6.3			20.1	873.1	-221.9
85 หล่มเก่า Lom Kao	16.7	4.9	1.4		73.5			96.5	682.5	-315.3
86 หล่มสัก Lom Sak*	30.3	3.8			36.7			70.8	826.1	- 78.3
87 ชนแดน Chon Daen	20.6	1.6	9.6		2.1	2.1		36.0	1099.7	- 1.6
88 หนองไผ่ Nong Phai	12.0	32.8	4.3					49.1	1026.8	- 76.8
89 วิเชียรบุรี Wichian Buri*	18.6	7.7	9.3		1.2	1.0		37.8	905.2	-141.1
ภาคตะวันออกเฉียงเหนือ NORTHEASTERN PART										
1 เลย Loei*	26.9	9.4	0.6		15.8	11.7	5.9	70.3	875.0	-212.9
2 เชียงคาน Chiang Khan	15.5	0.6				10.8		26.9	872.8	-302.9
3 ท่าลี่ Tha Li	40.6				38.8			79.4	704.4	-140.5
4 ด่านซ้าย Dan Sai	44.2				29.4	5.8		79.4	1136.0	+153.4
5 วังสะพุง Wang Saphung	46.1	23.2						69.3	..	..
6 หนองคาย NONG KHAI*	2.6					0.1	42.2	44.9	1266.6	-365.9
7 ศรีเชียงใหม่ Si Chiang Mai								0.0	1530.8	-104.4
8 ท่าบ่อ Tha Bo	0.5							0.5	1270.9	-196.5
9 โพนพิสัย Phon Phisai								0.0	1370.9	-377.9
10 บึงกาฬ Bung Kan				15.8	36.4			52.2	2668.3	+271.1
11 เซกา Seka				29.6				29.6	1223.8	-405.0
12 อุดรธานี UDON THANI*	14.0			9.0			8.1	31.1	923.4	-468.8
13 เพ็ญ Phen								0.0	1029.8	-231.1
14 กุมภวาปี Kumphawapi		1.1				3.1		4.2	718.9	-311.1
15 หนองหาน Nong Han				7.5	12.0			19.5	..	..
16 หนองบัวลำภู Nong Bua Lam Phu					32.8	4.9		37.7	..	..
17 สกลนคร SAKON NAKHON*				18.1		2.0		20.1	1110.4	-269.9
18 วานรนิวาส Wanon Niwat				15.2				15.2	1228.3	-449.6
19 สว่างแดนดิน Sawang Daen Din								0.0	1275.3	-364.9
20 พรรณานิคม Phannanikhom								0.0	1139.4	-322.6
21 นครพนม NAKHON PHANOM*		T	12.9	1.7	10.2			24.8	2488.2	+227.2
22 บ้านแพง Ban Phaeng				0.8				0.8	2152.2	-552.4
23 ท่าอุเทน Tha Uthen			18.5					18.5	1818.2	-584.2
24 นาแก Na Kae				24.5				24.5	1109.2	-538.8
25 ธาตุพนม That Phanom				57.6				57.6	1888.2	-438.8
26 มุกดาหาร Mukdahan		16.7	0.7	29.6		4.4	4.0	55.4	2088.2	+227.2
27 กาฬสินธุ์ Kalasin		1.6	7.8		18.4	18.5		46.3	1443.2	+161.8
28 ยางตลาด Yang Talat	8.2				T	T		8.2	1179.2	- 52.8
29 สหัสขันธ์ Sahatsakhan	12.0	3.5						15.5	1190.8	-196.5
30 กุฉินารายณ์ Kuchinarai				4.5				4.5	..	..
31 กมลาไสย Kamalasai			2.1		46.2	1.5		49.8	1292.2	+ 69.3
32 ร้อยเอ็ด ROI ET*		4.4	9.6	7.7	11.0	0.4	T	33.1	1199.8	-276.1

สถานีฝน Station		วันที่และจำนวนน้ำฝนเป็นมิลลิเมตร Date and amount of rainfall in millimetres							ฝนรวม มม. Total rainfall mm.	ฝนรวมตั้งแต่ 1 มกราคม Accumulative rainfall since 1 January	
		กันยายน September				ตุลาคม October				ปริมาณ มม. Amount mm.	สูงต่ำกว่าปกติ Above or below Normal
		25	26	27	28	29	30	1			
53 โพนทอง	Phon Thong			T		2.6	2.5		5.1	1353.2	- 68.2
54 ธาตุพนม	Thawatchaburi		1.3	21.0		6.7			29.0	1202.2	-173.5
55 อากาศยานเรศ	At Samat			82.3					82.3	1232.0	+ 17.7
56 เสลภูมิ	Selaphum	..	..	..	..	..	..	..	..	..	..
57 จตุรพักตร์พิมาน	Chaturaphak Phiman				15.0				15.0	768.8	-223.8
58 เกษตรวิสัย	Kaset Wisai		10.5		9.2				19.7	880.2	-398.3
59 สุวรรณภูมิ	Suwannaphum			8.6	2.0	53.6	0.5		64.7	1331.2	-198.9
60 มหาสารคาม	MAHA SARAKHAM					56.9	10.6		67.5	1129.8	-160.4
61 เชียงยืน	Chiang Yun						4.2		4.2	802.0	-422.0
62 กันทรวิชัย	Kanthanwichai	T				39.5			39.5	812.2	-347.4
63 โกสุมพิสัย	Kosum Phisai *					2.9	4.7		7.6	1137.7	- 17.9
64 บรบือ	Borabu				3.5	0.8	13.0		17.3	987.5	-189.2
65 วาปีปทุม	Wapi Pathum		17.5		7.5	1.7	11.5		38.2	825.1	-276.5
66 พยัคฆภูมิพิสัย	Phayakkhaphum Phisai	34.9	9.0		42.5	2.2			88.6	1025.6	-248.6
67 ขอนแก่น	KHON KAEN *	8.8				13.4	2.8	13.3	38.3	882.7	-219.5
68 น้ำพอง	Nam Phong	..	..	..	..	..	..	..	..	..	..
69 ภูเวียง	Phu Wiang		9.0		44.3	23.8			77.1	710.0	-399.1
70 ชุมแพ	Chum Phae	7.2	8.2			16.5	7.1		39.0	613.4	-361.2
71 มัญจาคีรี	Mancha Khiri		40.3				33.6		73.9	489.7	-563.1
72 ชนบท	Chonnabot	31.5	20.6		T		14.5		66.5	822.1	-234.9
73 บ้านไผ่	Ban Phai		9.5		3.3		62.7		75.5	655.9	-419.1
74 พล	Phon	10.6	19.1		30.4				60.1	873.5	-290.6
75 หนองสองห้อง	Nong Song Hong	6.0	32.5		8.7	7.3	13.8		68.3	953.3	-252.3
76 ชัยภูมิ	CHAIYAPHUM *	20.2	1.8	1.4		2.2	0.4		26.0	659.7	-471.6
77 เกษตรสมบูรณ์	Kaset Sombun	51.3	1.2			5.1			57.6	528.2	-257.9
78 ภูเขียว	Phu Khieo	28.3	2.3						30.6	665.4	-243.3
79 คอนสวรรค์	Khon Sawan	15.8				4.7			20.5	815.3	-195.1
80 จัตุรัส	Chatturat	13.5	3.4	1.5	2.7				21.1	572.0	-442.5
81 บำเหน็จณรงค์	Bamnet Narong	24.0							24.0	848.7	-222.7
82 นครราชสีมา	NAKHON RATCHASIMA *	7.2	1.1	16.0	26.0	0.5			50.8	977.3	- 5.6
83 บัวใหญ่	Bua Yai								0.0	861.4	-252.9
84 คง	Khong	29.1		30.6		0.4			60.1	1001.3	+ 37.3
85 ด่านขุนทด	Dan Khun Thot								0.0	541.7	-360.6
86 โนนไทย	Non Thai	20.4		8.2					28.6	973.1	+ 4.2
87 โนนสูง	Non Sung	16.1	8.7		1.6				26.4	953.2	-119.7
88 พิมาย	Phimai	10.5	30.0						40.5	..	..
89 สีคิ้ว	Sikhiu	34.6							34.5	957.0	+ 79.7
90 สูงเนิน	Sung Noen	2.9							2.9	..	..
91 ปักธงชัย	Pak Thong Chai	11.5			9.4				20.9	1128.7	+237.8
92 โชคชัย	Chok Chai *	6.1	1.9	1.1	2.1		3.4		14.6	909.3	+ 38.6
93 ครบุรี	Khon Buri		2.4		2.3		5.2		9.9	660.9	-180.9

สถานีฝน Station	วันที่และจำนวนน้ำฝนเป็นมิลลิเมตร Date and amount of rainfall in millimeters							ฝนรวม มม. Total rainfall mm.	ฝนรวมตั้งแต่ 1 มกราคม Accumulative rainfall since 1 January	
	กันยายน September						ตุลาคม October		ปริมาณ มม. Amount mm.	สูงต่ำกว่าปกติ Above or below Normal
	25	26	27	28	29	30	1			
74 บุรีรัมย์ BURI RAM	1.0			9.4		2.0		12.4	1044.0	-166.7
75 พุทไธสง Phutthaisong	..	..	..	..	..	..	..	..	..	..
76 สตึก Satuk		20.9		43.9				64.8	1296.6	+107.2
77 ลำปลายมาศ Lam Phai Mat		4.2	15.3					19.5	964.7	-184.7
78 นางรอง Nang Rong*	4.4	2.7	0.4	T		6.7		14.2	1379.6	+306.1
79 สุรินทร์ SURIN*	22.8	0.8	T	6.3	1.1			31.0	1249.6	+114.3
80 รัตนบุรี Rattanaburi	0.3	1.0	29.8					31.1	1199.7	+ 28.5
81 ท่าตูม Tha Tum*	2.6		1.7	28.8	6.8	0.5		40.4	1441.0	+361.4
82 ศีขรภูมิ Sikhoraphum	48.0			50.0				98.0	1105.4	- 13.4
83 ปราสาท Prasat		2.4		40.1		4.5		47.0	901.6	-167.5
84 สังขะ Sangkha	27.0	5.0		38.0		11.6		81.6	1140.4	+ 80.2
85 ศรีสะเกษ SI SA KET		40.1		45.2				85.3	1048.0	-281.8
86 ราษีไศล Rasi Salai				67.8				67.8	1056.5	- 80.8
87 กันทรารมย์ Kantharatom		5.7	18.0	8.1	17.3			49.1	1475.7	+374.6
88 ขุขันธ์ Khukhan	10.5		20.0					30.5	1206.5	+ 77.7
89 ขุนหาญ Khun Han		46.0	2.1					48.1	989.6	-176.0
90 กันทรลักษ์ Kantharalak		18.4		12.4				30.8	1150.3	+ 29.3
91 อุบลราชธานี UBON RATCHATHANI*		1.1	83.9	1.0	7.8	0.2	0.7	94.7	1830.5	+387.7
92 เขมราฐ Khemarat		12.6	2.2		29.0			43.8	1455.3	+ 33.0
93 อำนาจเจริญ Amnat Charoen		1.1	1.6		9.0			11.7	1092.2	-411.6
94 ยโสธร Yasothon			80.9					80.9	1065.0	-297.5
95 ตระการพืชผล Trakan Phutphon		2.8	2.4			2.6		7.8	1524.8	+101.8
96 มหาชนะชัย Maha Chana Chai			26.2		36.5	1.9		64.6	1361.7	- 0.3
97 เขื่องใน Khuang Nai			32.5		34.3			66.8	..	..
98 โขงเจียม Khong Chiam			35.2	28.5		30.6		94.3	1730.9	+ 46.8
99 เดชอุดม Det Udom		7.8	22.5	2.5				32.8	1695.1	+294.9
100 บุณฑริก Buntharik	..	..	..	..	..	..	..	..	..	..
ภาคกลาง CENTRAL PART										
1 นครสวรรค์ NAKHON SAWAN*	57.3	7.2		[illegible]	10.0		11.8	86.3	818.6	-161.9
2 บรรพตพิสัย Banphot Phisai	66.4	31.5			T	15.7		113.6	824.6	- 16.3
3 ชุมแสง Chumsaeng					2.4			2.4	..	..
4 หนองบัว Nogg Bua	..	..	..	..	..	..	..	..	..	..
5 ลาดยาว Lat Yao	3.1	51.8			25.2	1.6		81.7	879.2	+ 6.6
6 ท่าตะโก Tha Tako	44.5		5.1		3.8			53.4	780.1	-152.0
7 พยุหคีรี Phayuha Khiri								0.0	839.7	- 42.0
8 ตาคลี Takhli	33.2							33.2	1396.8	+289.3
9 อุทัยธานี UTHAI THANI				3.1		20.2		23.3	757.7	-227.6
10 สว่างอารมณ์ Sawang Arom	9.7			49.8	45.3			104.8	1018.2	+100.7
11 บ้านไร่ Ban Rai	25.0	10.3	6.3					41.6	947.8	- 2.3
12 ทัพทัน Thap Than		6.7		16.5	3.7	0.8		27.7	1273.1	+189.0
13 หนองฉาง Nong Chang	3.7	16.1		7.4	6.2			33.4	1201.7	+ 6.6

สถานีฝน	Station	วันที่และจำนวนน้ำฝนเป็นมิลลิเมตร Date and amount of rainfall in millimeters							ฝนรวม มม. Total rainfall mm.	ฝนรวมตั้งแต่ 1 มกราคม Accumulative rainfall since 1 January	
		กันยายน September				ตุลาคม October				ปริมาณ มม. Amount mm.	สูงต่ำกว่าปกติ Above or below Normal
		25	26	27	28	29	30	1			
14 หนองขยางย่าง	Nong Khayang	3.1							3.1	968.5	- 20.4
15 **ชัยนาท**	**CHAI NAT**	1.5	2.4		2.0	3.4	15.4		24.7	1017.8	+ 90.8
16 มโนรมย์	Manorom	4.6							4.6	778.0	-210.8
17 วัดสิงห์	Wat Sing	2.8				3.8			6.6	828.4	-220.5
18 หันคา	Hankha	..	..	..	..	..	..	..	..	..	..
19 **สิงห์บุรี**	**SING BURI**		1.2			6.2			7.4	811.5	-120.5
20 อินทร์บุรี	In Buri					68.4			68.4	1195.5	+175.5
21 บางระจัน	Bang Rachan		3.1		3.4	8.2			14.7	886.4	-151.2
22 พรหมบุรี	Phrom Buri	1.3	2.2						3.5	854.7	-247.9
23 **ลพบุรี**	**LOP BURI***	3.7	4.1		0.8	34.1	1.1	2.4	46.2	1042.2	- 73.5
24 บ้านหมี่	Ban Mi					18.7			18.7	..	..
25 บัวชุม	Bua Chum*	2.6	24.5		4.2	16.5	0.2		48.0	939.5	-171.5
26 ชัยบาดาล	Chai Badan	2.4	13.1	0.2	3.8	11.3			30.8	953.9	- 0.9
27 พัฒนานิคม	Phatthana Nikhom	..	..	..	..	..	..	..	..	..	..
28 โคกสำโรง	Khok Samrong	5.7	1.7	1.5	9.8	4.0			22.7	815.7	- 89.2
29 ท่าวุ้ง	Tha Wung	0.8	1.8			3.4			6.0	829.8	-375.4
30 **สุพรรณบุรี**	**SUPHAN BURI***	1.5	63.7		0.4	4.9	33.2	36.7	140.4	972.8	- 18.4
31 เดิมบางนางบวช	Doembang Nangbuat			4.1	14.5				18.6	..	..
32 สามชุก	Sam Chuk								0.0	705.4	-259.7
33 ดอนเจดีย์	Don Chedi	8.1			4.1				12.2	793.3	+ 53.9
34 ศรีประจันต์	Si Phrachan	..	..	..	..	..	..	..	..	..	..
35 อู่ทอง	U Thong		11.7		29.4				41.1	665.9	-139.6
36 บางปลาม้า	Bang Pa Ma	20.3				4.1			24.4	699.1	- 75.5
37 สองพี่น้อง	Song Phi Nong	5.0							5.0	688.6	+ 9.3
38 **อ่างทอง**	**ANG THONG**		7.0			18.0			25.0	911.9	-181.6
39 โพธิ์ทอง	Pho Thong								0.0	1238.7	+ 13.6
40 ไชโย	Chaiyo								0.0	..	..
41 วิเศษชัยชาญ	Wiset Chai Chan					26.7			26.7	709.6	-414.4
42 ป่าโมก	Pa Mok					18.6			18.6	850.1	-117.7
43 **สระบุรี**	**SARABURI**		11.4		11.0	71.5	1.8		95.7	2030.0	+781.5
44 พระพุทธบาท	Phra Phutthabat	..	..	..	..	..	..	..	..	..	..
45 บ้านหมอ	Ban Mo	6.7	4.6						11.3	1031.8	
46 เสาไห้	Sao Hai		5.7			67.3			73.0	1092.8	
47 แก่งคอย	Kaeng Khoi		10.7			12.2			22.9	1039.8	
48 หนองแค	Nong Khae	24.4	32.5		56.4	10.6			123.9	1406.0	
49 **พระนครศรีอยุธยา**	**PHRA NAKHON SI AYUTTHAYA**	1.8			4.2	18.5	9.2		33.7	1059.1	+ 57.8
50 ท่าเรือ	Tha Rua					35.9			35.9	1002.9	
51 ผักไห่	Phak Hai		10.7			48.5			59.2	791.1	
52 บางบาล	Bang Ban	17.9	17.2						35.1	1133.7	
53 เสนา	Sena	3.0	5.0						8.0	..	
54 บางไทร	Bang Sai	0.1			4.5				4.6	975.0	

สถานีฝน	Station	วันที่และจำนวนน้ำฝนเป็นมิลลิเมตร Date and amount of rainfall in millimeters							ฝนรวม มม. Total rainfall mm.	ฝนรวมตั้งแต่ 1 มกราคม Accumulative rainfall since 1 January	
		กันยายน September				ตุลาคม October				ปริมาณ มม. Amount mm.	สูงต่ำกว่าปกติ Above or below Normal
		25	26	27	28	29	30	1			
55 บางปะอิน	Bang Pa-in			4.8					4.8	1041.9	
56 ปทุมธานี	PATHUM THANI	2.7	1.9	2.4	35.2	17.1	31.6		90.9	965.5	-283.0
57 หนองเสือ	Nong Sua	19.1			81.5	34.5			135.1	..	
58 ธัญบุรี	Thanyaburi	17.1			1.1	29.7			47.9	1222.2	
59 รังสิต	Rangsit	7.4		8.5		26.0			41.9	1198.1	
60 ลำลูกกา	Lam Luk Ka	..	..	..	..	..	..	..	..	..	
61 นนทบุรี	NONTHABURI		36.9	3.6	33.8		8.6		82.9	1326.6	+248.7
62 บางบัวทอง	Bang Bua Thong	18.3	16.5	1.9	9.2	13.6	40.0		99.5	1733.3	
63 ธนบุรี	THON BURI	27.1	67.4	22.1	4.1	8.2		25.7	154.6	..	..
64 คลองสาน	Taling Chan	32.0	5.8	7.2					45.0	..	
65 บางขุนเทียน	Bang Khun Thian	..	..	..	..	..	..	..	..	..	
66 ราษฎร์บูรณะ	Rat Burana	..	..	..	..	..	..	..	..	..	
67 พระนคร	PHRA NAKHON*	0.3	13.2	13.4	38.1	2.3	53.1	0.2	120.6	1271.5	+ 63.7
68 สนามบินดอนเมือง	Don Muang Airport*	1.3		1.2	32.4	11.1	35.3	10.8	92.1	1149.8	- 94.0
69 บางเขน	Bang Khen		0.7	1.0	9.2	23.6	31.4	5.3	71.2	1468.7	
70 มีนบุรี	Min Buri			9.6	13.6				23.2	..	
71 ลาดกระบัง	Lat Krabang	12.7			40.5				53.2	..	
72 ศูนย์วิจัยบางนา	Bangk Na*	0.5		13.5	73.0	3.5	3.9	6.2	100.6	1141.8	
73 กาญจนบุรี	KANCHANABURI*	55.2		0.9	0.2	21.7	0.7		78.7	990.4	+192.8
74 สังขละบุรี	Sangkhla Buri	..	..	..	..	..	..	..	..	..	
75 เหมืองปิล็อก	Pilok	17.0	18.6	26.6		27.8	27.1	36.4	147.5	..	
76 ทองผาภูมิ	Thong Pha Phum*	..	..	..	..	..	..	..	..	..	
77 ศรีสวัสดิ์	Si Sawat	..	..	..	..	..	..	..	..	..	
78 ไทรโยค	Sai Yok	..	..	..	..	..	..	..	..	..	
79 พนมทวน	Phanom Thuan	..	..	..	..	..	..	..	..	..	
80 ท่าม่วง	Tha Muang	16.5		20.0	10.5				47.0	779.6	
81 นครปฐม	NAKHON PATHOM	5.0		T	T		7.8		12.8	935.0	- 61.1
82 บางเลน	Bang Len	24.0							24.0	..	
83 นครชัยศรี	Nakhon Chaisi	13.4	1.1	4.2		1.3	8.7		28.7	1194.5	
84 ราชบุรี	RATCHABURI			7.4		2.8			10.2	562.0	-254.2
85 บ้านโป่ง	Ban Pong	68.2							68.2	725.9	
86 โพธาราม	Photharam	44.6			0.7				45.3	970.7	
87 ดำเนินสะดวก	Damnoen Saduak				11.2		42.2		53.4	1389.2	
88 ปากท่อ	Pak Tho		19.7						19.7	923.4	
89 สมุทรสงคราม	SAMUT SONGKHRAM			T	13.3	1.6			14.9	886.8	+ 74.9
90 บางคณฑี	Bang Khonthi	10.9			2.2				13.1	764.2	
91 อัมพวา	Amphawa	19.7	15.8						35.5	934.4	
92 สมุทรสาคร	SAMUT SAKHON	2.1	18.2	4.1	0.7		9.8		34.9	792.6	-346.3
93 กระทุ่มแบน	Kratum Baen	..	..	..	..	..	..	..	..	..	
94 สมุทรปราการ	SAMUT PRAKAN			36.0	64.0				100.0	1060.6	-223.6
95 บางพลี	Bang Phli	3.8		56.3					60.1	1154.4	

สถานีฝน	Station	วันที่และจำนวนน้ำฝนเป็นมิลลิเมตร Date and amount of rainfall in millimeters							ฝนรวม มม. Total rainfall mm.	ฝนรวมตั้งแต่ 1 มกราคม Accumulative rainfall since 1 January	
		กันยายน September				ตุลาคม October				ปริมาณ มม. Amount mm.	สูงต่ำกว่าปกติ Above or below Normal
		25	26	27	28	29	30	1			
	ภาคตะวันออก EASTERN PART										
1	นครนายก NAKHON NAYOK					32.5			32.5	1392.6	-462.8
2	บ้านนา Ban Na				26.2	49.6			75.8	1319.5	
3	ปากพลี Pak Phli				3.8				3.8	1500.8	
4	องครักษ์ Ongkharak	41.6		18.2		7.8			67.6	1345.7	
5	ปราจีนบุรี PRACHIN BURI *		1.6		12.3	44.2	1.5	4.1	63.7	1492.9	-289.2
6	ประจันตคาม Prachantakham		16.0		3.7				19.7	..	
7	บ้านสร้าง Ban Sang	28.1	T	49.8	4.5				82.4	1406.9	
8	ศรีมหาโพธิ Si Maha Phot		20.6	0.5	11.3	10.4	22.3		65.1	1365.7	
9	กบินทร์บุรี Kabin Buri*	0.4	0.9		0.5	0.7	6.4		8.9	1283.3	
10	สระแก้ว Sa Kaeo	13.2	93.5		15.2		1.2		123.2	1551.0	
11	วัฒนานคร Watthana Nakhon		44.2				9.7		53.9	1382.1	
12	อรัญประเทศ Aranyaprathet *		3.8		2.2		T		6.0	1263.3	- 88.0
13	ฉะเชิงเทรา CHACHOENGSAO	19.4		12.5					31.9	..	
14	บ้านโพธิ์ Ban Pho	25.7		26.0					51.7	..	
15	ชลบุรี CHON BURI *		5.8	24.4	0.1	17.6	11.6	17.9	77.4	901.2	-243.7
16	พานทอง Phan Thong		2.0						2.0	719.6	
17	บ้านบึง Ban Bung		29.9	0.4	5.6	15.4			51.3	694.3	
18	เกาะสีชัง Ko Sichang *		T		2.1	2.0	9.4	T	13.5	591.7	
19	ศรีราชา Si Racha		2.6	20.8	T	5.9			29.3	772.4	
20	สัตหีบ Sattahip *	16.4		25.0		3.8	30.6	13.0	88.8	1124.9	
21	ระยอง RAYONG	17.2		0.3	0.5		10.0		28.0	701.9	-269.0
22	บ้านค่าย Ban Khai			3.5	2.1	10.1			15.7	1022.6	
23	แกลง Klaeng		0.7		11.9	2.6	T		15.2	1127.2	
24	จันทบุรี CHANTHABURI *	15.0	3.8	0.2	23.3		40.7	5.2	88.2	1734.0	-912.8
25	ท่าใหม่ Tha Mai			15.7	25.1		3.6		44.4	..	
26	เขาคิชฌกูฏ Makham	..	..	..	..	..	..	..	..	..	
27	ตราด TRAT		4.6		24.7		9.8		39.1	2878.8	-361.3
28	เขาสมิง Khao Saming			19.1					19.1	..	
29	แหลมงอบ Laem Ngop	8.7	2.3	18.5	10.9				40.4	1936.3	
30	คลองใหญ่ Khlong Yai *	14.3	T	0.8	15.5		62.4	1.8	94.8	3336.6	-1055.5
	ภาคใต้ SOUTHERN PART										
1	เพชรบุรี PHETCHABURI		T		10.2		T		10.2	655.7	- 11.4
2	บ้านแหลม Ban Laem	..	..	..	..	..	..	..	..	..	
3	บ้านลาด Ban Lat				12.2				12.2	521.9	
4	ท่ายาง Tha Yang				16.2				16.2	459.0	
5	ชะอำ Cha-am		2.2						2.2	329.9	
6	ประจวบคีรีขันธ์ PRACHUAP KHIRI KHAN *		0.6	T	2.4	12.7	0.2	0.1	16.0	704.0	+ 31.0
7	หัวหิน Hua Hin *	0.2	3.1		0.7				4.7	608.2	- 48.4
8	ปราณบุรี Pran Buri		20.8						20.8	..	
9	ชุมพร CHUMPHON *	T	T		4.8	0.1	5.1		10.0	937.0	-385.0

สถานีฝน	Station	วันที่และจำนวนน้ำฝนเป็นมิลลิเมตร Date and amount of rainfall in millimeters							ฝนรวม มม. Total rainfall mm.	ฝนรวมตั้งแต่ 1 มกราคม Accumulative rainfall since 1 January	
		กันยายน September				ตุลาคม October				ปริมาณ มม. Amount mm.	สูงต่ำกว่าปกติ Above or below Normal
		25	26	27	28	29	30	1			
10 ท่าแซะ	Tha Sae	20.7			105.7	2.6	23.3		154.3	1097.5	
11 สวี	Sawi						15.4		15.4	633.6	
12 หลังสวน	Lang Suan	..	..	..	..	..	..	..	..	..	
13 สุราษฎร์ธานี	SURAT THANI*	10.4	5.0	12.1	12.4		1.0	2.5	43.4	788.6	- 68.2
14 ไชยา	Chaiya		25.8				27.2		53.0	662.4	
15 เกาะสมุย	Ko Samui*		T	7.1	4.8	0.3	8.8	3.2	24.2	917.4	
16 พุนพิน	Phunphin	12.8	3.2		35.0				51.0	848.2	
17 ท่าฉาง	Tha Chang	49.7	3.9						53.6	698.6	
18 กาญจนดิษฐ์	Kanchanadit	..	..	..	..	..	..	..	..	..	
19 บ้านนาสาร	Ban Na San		22.2		39.0				61.2	1009.7	
20 นครศรีธรรมราช	NAKHON SI THAMMARAT*	0.1	1.1		8.8	0.1	5.9	T	15.9	810.0	-456.2
21 สิชล	Sichon								0.0	953.5	
22 ท่าศาลา	Tha Sala						91.2		91.2	749.7	
23 ฉวาง	Chawang		14.7						14.7	1031.0	
24 ทุ่งสง	Thung Song	3.1		10.9	28.1		36.6		78.7	1081.2	
25 ร่อนพิบูลย์	Ron Phibun		11.5		12.1				23.6	489.7	
26 ปากพนัง	Pak Phanang				6.1				6.1	788.5	
27 พัทลุง	PHATTHALUNG		15.7			28.1			48.3	..	
28 กวนขนุน	Khuan Khanun			67.5					67.5	797.3	
29 ปากพยูน	Pak Phayun		5.3	14.7					20.0	..	
30 เขาชัยสน	Khao Chaison			54.8	6.9	27.0			88.7	797.6	
31 สงขลา	SONGKHLA*			3.9	22.8	16.8	T	0.8	44.3	763.7	- 39.1
32 รัตภูมิ	Rattaphum	12.2		12.0					24.2	792.2	
33 หาดใหญ่	Hat Yai			16.5					16.5	749.5	
34 สะเดา	Sadao								0.0	825.6	
35 ปัตตานี	PATTANI*	13.9	22.9		44.9		2.2	0.1	84.0	808.6	+208.9
36 หนองจิก	Nong Chik		28.5						28.5	..	
37 ยะหริ่ง	Yaring				50.4				50.4	..	
38 มายอ	Mayo		9.0		18.4	30.9			58.3	..	
39 โคกโพธิ์	Khok Pho		30.3						30.3	..	
40 ปะนาเระ	Panare		30.2		35.8				66.0	..	
41 ยะลา	YALA	58.2	25.1	47.7	97.5	24.3			252.8	1161.1	
42 ยะหา	Yaha	26.2	47.3	5.3	54.7	5.4			137.9	875.8	
43 รามัน	Raman	11.4		27.8		125.4			164.6	1022.3	
44 บันนังสตา	Bannang Satar	31.3	12.2	10.6	16.1				70.2	774.5	
45 เบตง	Betong	40.8	8.8		3.2				52.8	1133.2	
46 นราธิวาส	NARATHIWAT*		18.1		0.3		0.2	20.2	38.8	957.6	-440.0
47 ยี่งอ	Yi-ngo		18.6						18.6	..	
48 ระแงะ	Rangae								0.0	..	
49 ตากใบ	Tak Bai								0.0	..	
50 สุไหงโกลก	Sungai Kolok				20.7				20.7	1721.1	

ลำดับที่	สถานีฝน Station	วันที่และจำนวนน้ำฝนเป็นมิลลิเมตร Date and amount of rainfall in millimeters							ฝนรวม มม. Total rainfall mm.	ฝนรวมตั้งแต่ 1 มกราคม Accumulative rainfall since 1 January	
		กันยายน September				ตุลาคม October				ปริมาณ มม. Amount mm.	สูงต่ำกว่าปกติ Above or below Normal
		25	26	27	28	29	30	1			
51	ระนอง RANONG*		36.0	26.0	1.5	12.0	0.5	15.0	91.0	3125.5	-904.3
52	กระบุรี Kra Buri						12.3		12.3	..	
53	พังงา PHANGNGA								0.0	1349.4	-691.3
54	ตะกั่วป่า Takua Pa		28.2	3.6	23.4	6.7	8.6		70.5	3305.7	
55	กะปง Kapong	38.6	23.7	16.5		16.5	39.9		135.2	2590.9	
56	ท้ายเหมือง Thai Muang			20.1		14.5	23.1		57.7	1889.4	
57	ตะกั่วทุ่ง Takua Thung				4.4	18.3	7.8		30.5	1870.8	
58	ทับปุด Thap Put		3.7	4.4	2.3				10.4	1820.6	
59	ภูเก็ต PHUKET*			9.4	9.6	10.4	43.6	6.8	79.8	1450.3	-287.7
60	สนามบินภูเก็ต Phuket Airport*	1.0		27.6	68.8	40.6	15.2	43.5	196.7	1527.3	
61	กระบี่ KRABI		10.7						10.7	810.9	
62	อ่าวลึก Ao Luk				T	8.1			8.1	1419.8	
63	คลองท่อม Khlong Tom			1.6	2.5	73.6			77.7	1567.8	
64	ตรัง TRANG	..	..	..	..	..	..	..	..	..	
65	สนามบินตรัง Trang Airport*	0.9	0.3	4.4	0.3	0.8	72.4	14.8	93.9	1330.2	-505.5
66	สิเกา Sikao	2.6	4.6	9.7	2.1	1.0			20.0	1092.4	
67	ย่านตาขาว Yan Ta Khao			18.1			49.2		67.3	1272.1	
68	ปะเหลียน Palian			4.2			39.9		44.1	1295.5	
69	สตูล SATUN	2.1		18.7					20.8	1422.8	
70	ทุ่งหว้า Thung Wa	7.0		9.0					16.0	1529.9	

หมายเหตุ

ฝนรายวัน (*สถานีของกรมอุตุนิยมวิทยา*)
= ปริมาณฝนรวมในช่วงเวลา ๒๔ ชั่วโมง ตั้งแต่เวลา ๐๗.๐๐ น. ของวันนั้น จนถึงเวลา ๐๗.๐๐ น. ของวันรุ่งขึ้น

ฝนรายวัน (สถานีฝนอำเภอหรือจังหวัด)
= ปริมาณฝนรวมในช่วงเวลา ๒๔ ชั่วโมง ตั้งแต่เวลา ๐๙.๐๐ น. ของวันนั้น จนถึงเวลา ๐๙.๐๐ น. ของวันรุ่งขึ้น

ช่องว่าง = ไม่มีฝนหรือยังไม่ได้รับรายงาน
.. = ไม่มีรายงาน
T = ฝนตกเล็กน้อยวัดได้ไม่ถึง ๐.๑ มม.
* = สถานีของกรมอุตุนิยมวิทยา

Remark :

Daily rainfall (Meteorological Department's station)
= Total rainfall amount of 24—hour period from 07.00 a.m. of the recorded date to 07.00 a.m. of the next day.

Daily rainfall (Voluntary observing station)
= Total rainfall amount of 24—hour period from 09.00 a.m. of the recorded date to 09.00 a.m. of the next day.

Blank = No rain or report not arrive.
.. = No report.
T = Slight rain; less than 0.1 mm.
* = Meteorological Department's station.

อุณหภูมิสูงสุดและต่ำสุดประจำวันที่ ๒๕ กันยายน – ๑ ตุลาคม ๒๕๑๕

Daily Max. and Min. Temperature 25 September – 1 October 1972

สถานี	Station	อุณหภูมิสูงสุดและต่ำสุดเป็นองศา ซ. Max. and Min. Temperature in degree C.							เฉลี่ยสูงสุดต่ำสุด Average Max. Min.	เฉลี่ยในสัปดาห์ Weekly Mean	ค่าปกติประจำเดือน Monthly Normal
		25	26	27	28	29	30	1			
ภาคเหนือ	**NORTHERN PART**										
1 เชียงราย	CHIANG RAI	27:0 / 21:4	28:0 / 21:0	29:2 / 23:0	30:2 / 22:2	30:7 / 22:3	30:8 / 21:6	26:7 / 22:8	28:9 / 22:0	25.5	26.6
2 แม่ฮ่องสอน	MAE HONG SON	29:8 / 22:9	31:0 / 24:2	31:8 / 23:5	33:4 / 23:4	33:4 / 22:8	33:9 / 23:2	35:2 / 23:4	32:5 / 23:3	27.9	27.3
3 เชียงใหม่	CHIANG MAI	28:5 / 22:0	29:5 / 22:7	31:1 / 22:8	31:7 / 23:6	31:3 / 22:5	31:9 / 22:9	32:5 / 22:9	30:9 / 22:8	26.9	26.9
4 น่าน	NAN	30:5 / 23:7	31:0 / 23:3	32:9 / 22:9	34:0 / 23:5	32:9 / 24:0	33:4 / 23:8	32:0 / 23:4	32:4 / 23:5	28.0	27.7
5 ท่าวังผา	Tha Wang Pha	28:9 / 24:1	29:9 / 22:9	32:2 / 22:8	32:4 / 22:9	32:5 / 22:8	32:9 / 23:3	.. / 22:6	31:5 / 23:1	27.3	..
6 ลำปาง	LAMPANG	30:0 / 22:2	31:0 / 23:4	31:3 / 23:9	33:2 / 21:4	33:2 / 23:6	32:6 / 22:9	31:4 / 24:2	31:8 / 23:1	27.5	27.3
7 แม่สะเรียง	Mae Sariang	31:8 / 24:3	29:5 / 23:6	31:0 / 22:9	31:2 / 23:2	32:8 / 22:5	32:2 / 23:0	33:5 / 22:0	31:7 / 23:1	27.4	27.3
8 แพร่	PHRAE	30:0 / 23:0	30:7 / 23:0	31:3 / 23:0	32:7 / 24:2	31:5 / 23:3	32:4 / 24:3	32:5 / 22:8	31:6 / 23:4	27.5	27.3
9 อุตรดิตถ์	UTTARADIT	31:0 / 21:0	31:9 / 22:7	32:5 / 23:5	33:8 / 24:0	33:1 / 23:5	32:3 / 23:0	34:0 / 23:2	32:7 / 23:0	27.9	28.2
10 สนามบินอุตรดิตถ์	Uttaradit Airport	31:8 / 23:2	31:4 / 22:8	32:5 / 23:9	33:4 / 23:9	32:4 / 23:8	.. / 24:0	.. / ..	32:3 / 23:6	28.0	..
11 ตาก	TAK	30:3 / 23:6	29:6 / 24:3	31:5 / 23:1	33:2 / 23:1	32:9 / 23:6	31:8 / 23:7	31:3 / 22:9	31:5 / 23:5	27.5	27.8
12 พิษณุโลก	PHITSANULOK	31:7 / 23:0	31:8 / 23:6	33:7 / 24:6	33:7 / 23:7	34:3 / 24:3	32:0 / 23:0	33:7 / 25:3	33:0 / 23:9	28.5	28.3
13 แม่สอด	Mae Sot	30:5 / 24:4	30:2 / 23:3	30:4 / 23:5	31:0 / 22:0	30:7 / 22:5	31:1 / 22:7	32:0 / 23:4	30:8 / 23:1	27.0	26.9
14 เพชรบูรณ์	PHETCHABUN	31:7 / 24:1	31:5 / 23:4	33:2 / 23:5	34:4 / 23:7	33:5 / 23:8	32:2 / 23:0	34:3 / 23:5	33:0 / 23:6	28.3	27.4
15 หล่มสัก	Lom Sak	31:9 / 23:3	31:5 / 23:2	33:0 / 24:8	32:3 / 24:6	.. / 24:0	31:5 / ..	.. / 23:2	31:7 / 23:9	27.8	..
16 วิเชียรบุรี	Wichian Buri	31:9 / 24:2	31:6 / 24:0	33:8 / 22:8	31:5 / 24:3	32:6 / 23:5	31:2 / 23:7	.. / 25:2	32:1 / 24:0	28.1	..
ภาคตะวันออกเฉียงเหนือ	**NORTHEASTERN PART**										
1 หนองคาย	NONG KHAI	29:6 / 22:2	30:8 / 23:0	32:0 / 24:5	32:7 / 25:4	32:0 / 24:1	32:2 / 24:6	30:6 / 25:1	31:4 / 24:1	27.8	27.5
2 เลย	LOEI	28:5 / 23:0	29:2 / 22:5	31:0 / 22:2	33:0 / 23:4	33:0 / 22:3	31:4 / 21:9	30:5 / 23:3	30:9 / 22:7	26.8	26.8
3 อุดรธานี	UDON THANI	29:1 / 22:5	30:8 / 23:9	32:4 / 25:4	31:6 / 25:4	32:8 / 23:6	32:4 / 25:5	31:2 / 25:1	31:5 / 24:5	28.0	27.7
4 สกลนคร	SAKON NAKHON	31:3 / 24:1	30:6 / 22:3	33:5 / 23:0	32:9 / 24:6	32:7 / 22:6	32:4 / 24:6	32:6 / 24:2	32:3 / 23:6	28.0	27.2
5 นครพนม	NAKHON PHANOM	30:6 / 23:6	31:7 / 21:6	33:6 / 22:0	32:7 / 22:5	33:6 / 23:0	32:4 / 23:4	33:2 / 23:4	32:5 / 22:8	27.7	27.0
6 มุกดาหาร	Mukdahan	29:7 / 22:9	31:7 / 22:5	32:9 / 22:6	33:2 / 24:6	32:4 / 22:1	32:7 / 24:0	32:1 / 24:5	32:1 / 23:3	27.7	27.2
7 ขอนแก่น	KHON KAEN	31:0 / 23:2	31:2 / 23:3	32:8 / 22:5	31:5 / 24:7	33:0 / 24:4	31:6 / 23:7	32:4 / 23:7	31:9 / 23:6	27.8	27.6
8 โกสุมพิสัย	Kosum Phisai	31:2 / 24:3	32:0 / 23:5	32:1 / 24:1	31:2 / 24:4	32:5 / 24:4	30:8 / 23:6	.. / 24:5	31:6 / 24:1	27.9	..
9 ร้อยเอ็ด	ROI ET	30:7 / 24:0	30:2 / 24:0	32:0 / 24:2	27:8 / 22:1	31:7 / 24:4	30:5 / 23:8	31:0 / 24:5	30:6 / 23:9	27.3	27.6
10 ชัยภูมิ	CHAIYAPHUM	30:6 / 23:5	30:7 / 23:0	31:0 / 24:3	30:2 / 23:9	32:4 / 23:8	29:9 / 24:0	31:6 / 24:1	30:9 / 23:8	27.4	27.0
11 อุบลราชธานี	UBON RATCHATHANI	32:2 / 23:9	31:8 / 24:2	.. / 24:3	29:4 / 21:4	32:0 / 24:8	31:8 / 22:7	.. / 25:3	31:4 / 23:8	27.6	27.3
12 สุรินทร์	SURIN	32:3 / 22:9	29:3 / 23:6	32:3 / 25:4	28:2 / 25:5	32:5 / 25:5	32:4 / 25:5	32:2 / 24:4	31:3 / 24:4	27.9	27.4
13 ท่าตูม	Tha Tum	30:5 / 25:1	30:2 / 24:4	31:7 / 25:0	28:0 / 25:0	30:9 / 25:8	29:3 / 24:0	29:7 / 24:4	30:0 / 24:5	27.3	..
14 นางรอง	Nang Rong	31:6 / 24:4	28:7 / 24:4	31:7 / 23:8	27:9 / 25:0	32:3 / 23:8	32:1 / 24:4	.. / 24:6	30:7 / 24:5	27.5	..

สถานี Station	อุณหภูมิสูงสุดและต่ำสุดเป็นองศา ซ. Max. and Min. Temperature in degree C.							เฉลี่ยสูงสุด ต่ำสุด Average Max. Min.	เฉลี่ยในสัปดาห์ Weekly Mean	ค่าปกติประจำเดือน Monthly Normal
	25	26	27	28	29	30	1			
15 นครราชสีมา NAKHON RATCHASIMA	31·0 24·3	30·2 23·8	32·5 22·4	30·2 21·2	32·0 22·5	31·2 23·8	31·9 24·0	31·3 23·1	27.2	27.4
16 โชคชัย Chok Chai	31·0 25·0	29·8 24·2	32·1 23·1	29·3 24·7	32·5 23·6	32·1 24·3	24·8	31·1 24·2	27.7	..
ภาคกลาง CENTRAL PART										
1 นครสวรรค์ NAKHON SAWAN	32·5 24·0	31·1 22·5	31·5 23·6	32·3 24·8	32·3 24·0	32·2 23·3	31·4 25·3	31·9 23·9	27.9	28.3
2 ลพบุรี LOP BURI	32·5 25·0	32·3 24·4	33·0 24·0	32·4 25·3	33·0 24·0	32·1 22·6	32·7 25·0	32·6 24·3	28.5	27.8
3 สุพรรณบุรี SUPHAN BURI	31·4 24·9	32·2 24·8	31·8 23·9	32·2 25·9	31·9 25·2	32·0 24·3	32·2 23·8	32·0 24·7	28.4	28.2
4 กาญจนบุรี KANCHANABURI	32·6 24·3	32·2 23·2	32·6 24·4	33·4 24·0	34·5 23·3	32·3 24·4	33·2 23·5	33·0 23·9	28.5	28.1
5 ทองผาภูมิ Thong Pha Phum	..	..	..	..	..	..	..	..	..	..
6 สนามบินดอนเมือง Dong Muang Airport	32·7 25·4	32·0 24·6	32·4 25·5	32·4 25·4	32·7 25·0	31·6 23·6	32·0 23·6	32·3 24·4	28.4	28.3
7 พระนคร PHRA NAKHON	31·4 25·8	30·7 25·1	31·6 26·0	31·4 24·0	32·6 24·6	33·0 24·6	31·6 23·4	31·8 24·8	28.3	28.1
8 ศูนย์วิจัย ฯ บางนา Bang Na	31·5 25·3	32·6 25·5	32·3 26·2	31·0 24·0	31·7 23·4	31·4 24·7	30·7 24·4	31·6 24·8	28.2	..
ภาคตะวันออก EASTERN PART										
1 ปราจีนบุรี PRACHIN BURI	32·0 25·8	32·5 25·3	32·4 25·2	31·7 25·6	32·5 24·0	32·5 24·0	32·5 24·8	32·3 25·0	28.7	27.9
2 กบินทร์บุรี Kabin Buri	32·9 24·9	33·3 25·1	33·2 23·8	31·1 25·4	32·9 23·9	33·0 24·4	24·7	32·7 24·6	28.7	..
3 อรัญประเทศ Aranyaprathet	32·5 24·2	32·8 25·0	31·6 21·5	31·8 24·0	32·5 22·5	33·2 24·0	32·7 24·9	32·4 23·7	28.1	27.7
4 ชลบุรี CHON BURI	33·0 25·6	31·5 24·8	31·7 24·5	30·0 24·5	32·7 25·5	32·4 25·6	31·6 25·1	31·8 24·2	28.0	27.9
5 เกาะสีชัง Ko Si Chang	30·4 24·6	29·8 25·0	30·6 25·8	29·9 25·3	31·0 24·5	30·6 24·1	29·8 24·1	30·3 24·8	27.6	27.9
6 สัตหีบ Sattahip	33·5 25·2	31·8 25·6	32·5 24·3	30·6 25·4	32·5 24·4	31·4 25·8	30·0 23·6	31·8 24·0	27.9	28.7
7 ระยอง RAYONG	31·5 25·1	30·5 24·6	32·3 ..	29·8 25·4	32·3 25·9	32·8 24·5	24·8	31·5 24·7	28.1	..
8 จันทบุรี CHANTHABURI	30·8 23·8	31·5 23·5	31·3 23·4	29·7 24·5	31·5 22·7	31·1 24·5	30·7 23·0	30·9 23·6	27.3	27.1
9 คลองใหญ่ Khlong Yai	30·6 23·0	30·9 23·4	31·5 23·2	29·2 23·5	30·5 22·5	31·3 23·5	30·7 22·7	30·7 23·1	26.9	26.6
ภาคใต้ SOUTHERN PART										
1 หัวหิน Hua Hin	31·0 24·3	30·6 24·1	31·5 24·1	32·2 24·3	31·7 24·7	31·0 24·3	31·1 24·5	31·3 24·3	27.8	27.9
2 ประจวบคีรีขันธ์ PRACHUAP KHIRI KHAN	31·7 24·2	31·5 23·8	31·7 23·3	31·3 23·9	31·2 23·7	31·3 23·4	29·0 23·9	31·1 23·7	27.4	28.0
3 ชุมพร CHUMPHON	34·0 24·2	32·7 23·3	31·8 23·8	33·0 23·6	32·9 22·6	32·8 23·2	31·0 22·8	32·6 23·4	28.0	27.2
4 สุราษฎร์ธานี SURAT THANI	33·2 23·4	32·0 22·9	33·5 24·3	31·6 23·3	31·6 22·3	32·7 23·5	31·6 22·7	32·3 23·2	27.8	27.6
5 เกาะสมุย Ko Samui	31·8 24·6	31·3 24·9	32·0 24·0	31·3 24·0	31·0 23·8	30·5 25·0	30·5 24·4	31·2 24·4	27.8	..
6 นครศรีธรรมราช NAKHON SI THAMMARAT	32·6 23·7	32·0 23·7	32·7 23·7	31·3 23·8	30·9 22·8	31·9 22·9	31·8 23·0	31·9 23·4	27.7	27.8
7 สงขลา SONGKHLA	33·0 24·4	32·8 24·2	33·4 24·6	32·2 23·9	30·6 23·3	31·8 23·6	31·6 23·7	32·2 24·0	28.1	28.1
8 ปัตตานี PATTANI	33·1 22·7	33·3 22·7	33·1 22·3	32·7 23·0	32·9 22·1	33·0 22·7	33·1 22·5	33·0 22·6	27.8	27.8
9 นราธิวาส NARATHIWAT	32·5 23·5	32·3 24·4	31·3 22·5	32·0 23·5	31·5 23·2	31·8 23·1	32·5 22·7	32·0 23·3	27.7	27.3
10 ระนอง RANONG	32·1 23·5	32·8 22·7	31·9 22·0	31·4 22·3	31·0 22·2	31·0 22·2	30·6 22·2	31·6 22·4	27.0	26.2
11 ภูเก็ต PHUKET	32·7 22·8	32·0 24·5	32·2 23·7	31·2 23·8	30·2 22·6	30·4 23·0	29·7 22·1	31·2 23·2	27.2	27.1
12 สนามบินภูเก็ต Phuket Airport	30·4 23·5	31·0 23·6	33·4 23·9	30·2 23·6	22·5	29·2 [illegible]	28·5 23·3	30·5 23·3	26.9	26.9
13 สนามบินตรัง Trang Airport	32·4 23·8	32·7 23·4	32·5 24·1	31·5 23·5	30·2 23·1	31·7 [illegible]	30·7 23·1	[illegible] [illegible]	27.6	27.0

แก้ไขเพิ่มเติมรายงานอากาศประจำสัปดาห์ฉบับที่ ๓๙/๒๕๐๕ เนื่องจากได้รับรายงานภายหลัง

Correction in weekly weather report No. 39/1972 for late report rainfall data

สถานีฝน Station	วันที่และจำนวนน้ำฝนเป็นมิลลิเมตร Date and amount of rainfall in millimeters กันยายน September 18	19	20	21	22	23	24	ฝนรวม มม. Total rainfall mm.	ฝนรวมตั้งแต่ 1 มกราคม Accumulative rainfall since 1 January ปริมาณ มม. Amount mm.	สูงต่ำกว่าปกติ Above or below Normal
ภาคเหนือ NORTHERN PART										
2 แม่สาย Mae Sai							77.9	91.0	1283.1	-110.5
3 เชียงแสน Chiang Saen							23.5	39.5	1397.1	+ 42.4
4 เชียงของ Chiang Khong							63.2	90.5	1228.9	-173.9
5 แม่จัน Mae Chan							39.6	114.9	..	..
6 แม่สรวย Mae Suai							63.6	117.1	1210.1	+102.4
9 เวียงป่าเป้า Wiang Pa Pao							5.4	10.9	..	..
10 พาน Phan							13.8	126.9	1028.3	- 85.6
11 แม่ใจ Mae Chai							5.6	59.7	1082.9	- 6.1
12 พะเยา Phayao							15.2	75.2	895.5	+ 71.5
13 ภูน Chun							11.1	27.7	1102.4	-192.2
20 ฝาง Fang							50.5	128.5	836.5	-236.8
23 แม่แตง Mae Taeng							14.8	51.2	732.7	-261.5
24 แม่ริม Mae Rim							43.5	115.3	821.4	-106.5
25 สันทราย San Sai							46.8	85.0	796.6	-191.6
26 ดอยสะเก็ด Doi Saket							80.4	115.6	851.5	-128.9
27 สันกำแพง San Kamphaeng					5.2		50.1	166.2	..	..
28 หางดง Hang Dong							75.2	173.1	747.1	-165.6
29 สารภี Saraphi							65.5	121.8	539.7	..
30 สันป่าตอง San Pa Tong							80.7	112.8	702.7	-106.7
31 จอมทอง Chom Thong							25.7	102.7	544.6	-169.4
32 ฮอด Hot							8.7	92.8	765.3	- 62.5
33 ลำพูน LAMPHUN							60.5	72.2	588.3	-172.9
35 ลี้ Li							10.2	60.8	798.2	-122.2
38 แจ้ห่ม Chae Hom							46.8	96.2	985.8	+165.2
39 เกาะคา Ko Kha							15.6	92.4	859.9	- 1.7
40 สบปราบ Sop Prap							33.8	100.2	704.1	-126.0
41 เถิน Thoen							34.9	116.4	463.8	-281.7
42 แม่พริก Mae Phrik							13.2	106.0	447.8	-225.7
46 เด่นชัย Den Chai							28.3	45.7	834.2	-207.0
48 ทุ่งช้าง Thung Chang							15.5	37.3	..	..
49 เชียงกลาง Chiang Klang							1.0	35.8	1091.1	..
52 สา Sa							11.0	20.3	740.5	-279.4
55 ฟากท่า Fak Tha						4.4	38.2	68.7	712.3	-395.6

สถานีฝน	Station	วันที่และจำนวนน้ำฝนเป็นมิลลิเมตร Date and amount of rainfall in millimetres กันยายน September							ฝนรวม มม. Total rainfall mm.	ฝนรวมตั้งแต่ 1 มกราคม Accumulative rainfall since 1 January	
		18	19	20	21	22	23	24		ปริมาณ มม. Amount mm.	สูงต่ำกว่าปกติ Above or below Normal
7 สนามบินอุตรดิตถ์	Uttaradit Airport*							18.4	68.2	770.1	-608.5
8 ท่าปลา	Tha Pla							22.8	73.9	535.4	-592.5
9 ลับแล	Laplae							16.6	96.4	1030.2	-288.3
2 บ้านตาก	Ban Tak							6.9	81.8	..	..
5 สุโขทัย	SUKHOTHAI							33.0	52.6	443.7	-413.9
6 ทุ่งเสลี่ยม	Thung Saliam							67.1	147.0	496.9	-501.9
8 กงไกรลาศ	Kong Krailat							10.1	34.4	426.3	-605.0
2 พรหมพิราม	Phrom Phiram							12.2	92.2	..	..
3 วังทอง	Wang Thong							29.0	37.9	816.4	-260.1
4 บางกระทุ่ม	Bang Kratum							36.9	54.9	716.0	-450.5
6 พรานกระต่าย	Phan Kratai							69.0	69.0	593.0	-576.6
8 ขาณุวรลักษบุรี	Khanu Woralaksaburi							1.2	137.2	943.2	- 60.0
9 พิจิตร	PHICHIT							11.7	20.2	579.1	-708.9
0 สามง่าม	Sam Ngam							7.8	25.5	..	..
1 ตะพานหิน	Taphan Hin							2.5	4.7	682.2	-387.2
5 หนองเขา	Lom Kao							31.2	47.0	586.0	-357.7
6 หล่มสัก	Lom Sak*							15.7	26.0	755.3	- 99.3
7 ชนแดน	Chon Daen							0.5	17.7	1064.2	+ 6.9
8 หนองไผ่	Nong Phai							11.2	24.8	979.7	- 94.4
ภาคตะวันออกเฉียงเหนือ	NORTHEASTERN PART										
2 เชียงคาน	Chiang Khan							16.0	134.1	845.9	-280.2
4 ด่านซ้าย	Dan Sai							17.5	44.1	1056.1	+123.6
5 วังสะพุง	Wang Saphung							32.5	116.5	..	..
7 ศรีเชียงใหม่	Si Chiang Mai							43.0	147.4	1530.8	- 62.0
8 ท่าบ่อ	Tha Bo						1.4	18.4	59.5	1270.4	-150.0
9 โพนพิสัย	Phon Phisai							42.0	84.5	1370.9	-313.0
0 บึงกาฬ	Bung Kan							35.2	66.8	2616.1	+262.7
3 เพ็ญ	Phen							70.5	75.9	1029.8	-215.1
4 กุมภวาปี	Kumphavapi							0.5	10.2	715.2	-265.3
5 หนองหาน	Nong Han							72.5	115.5	..	..
6 หนองบัวลำภู	Nong Bua Lam Phu							63.7	63.7	..	..
9 สว่างแดนดิน	Sawang Daen Din							8.3	49.6	1175.3	-345.4
2 บ้านแพง	Ban Phaeng							1.4	26.5	2132.9	-508.5
4 นาแก	Na Kae					2.2	T	11.1	28.7	1085.2	-326.5
5 ธาตุพนม	That Phanom							62.4	80.1	1221.8	-437.0
7 กาฬสินธุ์	KALASIN							4.6	47.5	1401.0	+118.1
8 ยางตลาด	Yang Talat							2.2	50.0	1173.2	- 10.0

สถานีฝน	Station	วันที่และจำนวนน้ำฝนเป็นมิลลิเมตร Date and amount of rainfall in millimeters							ฝนรวม มม. Total rainfall mm.	ฝนรวมตั้งแต่ 1 มกราคม Accumulative rainfall since 1 January	
		กันยายน September								ปริมาณ มม. Amount mm.	สูงต่ำกว่าปกติ Above or below Normal
		18	19	20	21	22	23	24			
29 สหัสขันธ์	Sahatsakhan						18.3	29.7	60.8	1085.3	-178.9
30 กุฉินารายณ์	Kuchinarai							7.5	7.5	..	..
31 กมลาไสย	Kamalasai							6.4	15.8	1242.9	+ 55.4
33 โพนทอง	Phon Thong							38.5	60.4	1348.1	- 26.2
34 ธวัชบุรี	Thawatchaburi							9.2	114.0	1173.2	-158.2
35 อาจสามารถ	At Samat							3.1	101.9	1152.8	- 27.6
40 มหาสารคาม	MAHA SARAKHAM							34.4	62.1	1062.3	-175.8
43 โกสุมพิสัย	Kosum Phisai*							4.9	69.3	1130.1	+ 38.3
44 บรบือ	Borabu							34.0	61.8	970.2	-141.9
46 พยัคฆภูมิพิสัย	Phayakkhaphum Phisai							14.5	57.7	937.0	-262.3
48 นำพอง	Nam Phong							7.5	7.5	..	..
49 ภูเวียง	Phu Wiang							24.5	38.4	632.9	-423.8
50 ชุมแพ	Chum Phae							1.7	39.5	576.1	-319.9
51 มัญจาคีรี	Mancha Khiri							16.9	16.9	415.8	-569.5
52 ชนบท	Chonnabot							69.0	69.5	755.6	-233.2
53 บ้านไผ่	Ban Phai							70.8	71.8	580.4	-451.8
54 พล	Phon							60.7	85.2	813.4	-290.1
55 หนองสองห้อง	Nong Song Hong							9.5	46.0	885.0	-267.6
58 ภูเขียว	Phu Khieo							5.2	9.0	634.2	-210.7
59 กระนวน	Khon Sawan							4.7	19.1	794.8	-149.5
60 จัตุรัส	Chatturat							8.7	57.7	550.9	-396.2
61 บำเหน็จณรงค์	Bamnet Narong							66.0	103.0	824.7	-171.4
64 คง	Khong						14.4	25.9	70.4	941.2	+ 88.5
67 โนนสูง	Non Sung							15.6	80.1	926.8	- 74.7
69 สีคิ้ว	Sikhiu							1.5	210.6	924.6	-113.4
70 สูงเนิน	Sung Noen							3.2	76.8	..	..
71 ปักธงชัย	Pak Thong Chai							3.9	163.9	1111.7	+277.3
72 โชคชัย	Chok Chai							25.1	62.2	894.7	+124.4
74 บุรีรัมย์	BURI RAM							11.2	42.7	1031.6	-107.4
76 สตึก	Satuk							54.2	56.0	1231.8	+ 98.2
83 ปราสาท	Prasat							30.2	80.2	854.6	-159.7
84 สังขะ	Sangkha							39.3	113.8	1058.8	+ 64.2
86 รัตนบุรี	Rasi Salai							10.4	26.9	988.8	-107.9
88 ขุนหาญ	Khunhan							10.0	10.0	1176.0	+114.8
90 กันทรลักษ์	Kantharalak							14.8	14.8	1119.5	+ 35.5
92 เขมราฐ	Khemarat							8.5	18.5	1411.5	+ 84.8

สถานีฝน	Station	วันที่และจำนวนน้ำฝนเป็นมิลลิเมตร Date and amount of rainfall in millimeters							ฝนรวม มม. Total rainfall mm.	ฝนรวมตั้งแต่ 1 มกราคม Accumulative rainfall since 1 January	
		กันยายน September								ปริมาณ มม. Amount mm.	สูงต่ำกว่าปกติ Above or below Normal
		18	19	20	21	22	23	24			
93 อำนาจเจริญ	Amnat Charoen							6.6	33.6	1087.1	-368.7
95 ตระการพืชผล	Trakan Phutphon							3.5	82.9	1520.5	+152.7
ภาคกลาง	CENTRAL PART										
5 ลาดยาว	Lat Yao							3.1	105.3	797.5	+ 8.6
6 ตาคะโก	Tha Tako							15.3	83.9	726.7	-157.6
7 พยุหคีรี	Phayuha Khiri							48.4	134.6	839.7	- 6.2
8 ตากลี	Takhli							15.0	207.0	1363.6	+372.2
9 อุทัยธานี	UTHAI THANI							16.5	87.0	734.4	-167.9
11 บ้านไร่	Ban Rai						23.0	26.0	209.9	906.2	+ 32.3
12 ทัพทัน	Thap Than							30.1	234.2	1245.4	+250.5
13 หนองฉาง	Nong Chang							5.3	276.6	1168.3	+ 56.1
14 หนองขาหย่าง	Nong Khayang							8.3	172.1	965.4	+ 71.1
15 ชัยนาท	CHAI NAT							35.0	166.5	993.1	+137.3
16 มโนรมย์	Manorom							29.2	132.9	773.4	-139.2
17 วัดสิงห์	Wat Sing							6.9	145.1	821.8	-143.6
25 บ้วชุม	Bua Chum							1.4	76.8	891.5	-145.1
26 ชัยบาดาล	Chai Badan							1.8	83.3	924.9	+ 36.9
35 อู่ทอง	U Thong							23.4	69.6	624.8	-127.4
48 หนองแค	Nong Khae							22.2	180.2	1282.1	..
49 พระนครศรีอยุธยา	PHRA NAKHON SI AYUTTHAYA							2.8	152.1	1025.4	+ 76.6
51 พักไห่	Phak Hai							22.5	120.3	731.9	..
52 บางบาล	Bang Ban							26.7	151.5	1098.6	..
53 เสนา	Sena							30.5	159.4	..	
54 บางไทร	Bang Sai							5.9	127.1	970.4	
55 บางปะอิน	Bang Pa-in							12.8	147.3	1037.1	
56 ปทุมธานี	PATHUM THANI							1.3	121.3	874.6	-285.9
57 หนองเสือ	Nong Sua						30.0	17.1	186.5	..	
58 ธัญบุรี	Thanyaburi						2.1	1.1	148.9	1177.5	
75 ปีลุก	Pilok			25.5	9.0	6.5	16.0	10.0	139.5	..	
80 ท่าม่วง	Tha Muang							10.0	40.6	732.6	
83 นครชัยศรี	Nakhon Chaisi							3.6	94.4	1169.4	
87 ดำเนินสะดวก	Damnoen Saduak							14.6	129.6	1335.6	
88 ปากท่อ	Pak Tho							0.4	56.0	904.1	
89 สมุทรสงคราม	SAMUT SONGKHRAM							1.0	25.8	872.9	+122.4
90 บางคนที	Bang Khonthi					6.5	.	14.1	59.2	751.1	
92 สมุทรสาคร	SAMUT SAKHON							1.0	72.8	758.7	-289.7

สถานีฝน	Station	วันที่และจำนวนน้ำฝนเป็นมิลลิเมตร Date and amount of rainfall in millimeters กันยายน September 18	19	20	21	22	23	24	ฝนรวม มม. Total rainfall mm.	ฝนรวมตั้งแต่ 1 มกราคม Accumulative rainfall since 1 January ปริมาณ มม. Amount mm.	สูงกว่าหรือต่ำกว่าปกติ Above or below Normal
94 สมุทรปราการ	SAMUT PRAKAN							12.0	195.5	960.6	-242.1
85 บางพลี	Bang Phli							4.2	195.9	1094.3	
ภาคตะวันออก	EASTERN PART										
9 กบินทร์บุรี	Kabin Buri							0.2	117.7	1274.4	
10 สระแก้ว	Sa Kaeo							18.5	98.3	1427.8	
13 ฉะเชิงเทรา	CHACHOENGSAO							1.2	52.1	..	..
14 บ้านโพธิ์	Ban Pho							30.4	68.6	..	
16 พานทอง	Phan Thong						9.5		45.7	717.5	
17 บ้านบึง	Ban Bung							28.0	52.1	643.0	
19 ศรีราชา	Si Racha							1.3	59.2	744.4	
21 ระยอง	RAYONG							1.6	52.9	673.9	-267.5
22 บ้านค่าย	Ban Khai							4.2	145.7	1006.9	
23 แกลง	Klaeng							2.1	197.9	1114.1	
25 ท่าใหม่	Tha Mai							1.4	124.9	..	
29 แหลมงอบ	Laem Ngop							1.0	103.0	1896.9	
ภาคใต้	SOUTHERN PART										
10 ท่าแซะ	Tha Sae							7.3	19.6	943.2	
16 พุนพิน	Phunphin							27.8	87.9	797.2	
23 ฉวาง	Chawang							11.0	145.7	1016.3	
24 ทุ่งสง	Thung Song							24.8	76.9	1002.5	
8 ปราณบุรี	Pran Buri							20.3	27.8	..	
32 รัตภูมิ	Rattaphum							5.9	86.2	773.9	
42 ยะหา	Yaha							1.3	30.1	739.2	
44 บันนังสตา	Bannang Satar							32.6	66.2	704.3	
45 เบตง	Betong							20.1	102.1	1080.4	
52 กระบุรี	Kra Buri							15.8	102.5	..	
54 ตะกั่วป่า	Takua Pa							4.6	211.9	3235.2	
55 กะปง	Kapong							6.9	171.7	2455.7	
66 สิเกา	Sikao						0.4		133.4	1072.8	
70 ทุ่งหว้า	Thung Wa							4.0	124.0	1513.9	

กรมอุตุนิยมวิทยา กระทรวงคมนาคม

รายงานอากาศประจำสัปดาห์ ระหว่างวันที่ ๒ — ๘ ตุลาคม ๒๕๑๕

และ

การคาดหมายลักษณะอากาศ ระหว่างวันที่ ๙ — ๑๕ ตุลาคม ๒๕๑๕

ฉบับที่ ๔๑/๒๕๑๕

นาวาเอก ดร. เจริญ เจริญรัชต์ภาคย์

อธิบดีกรมอุตุนิยมวิทยา

METEOROLOGICAL DEPARTMENT

MINISTRY OF COMMUNICATION

BANGKOK, THAILAND

WEEKLY WEATHER REPORT

DURING THE PERIOD 2 — 8 OCTOBER 1972

AND

WEATHER OUTLOOK

DURING 9 — 15 OCTOBER 1972

No. 41/1972

Charoen Charoen-rajapark

Captain, R.T.N.

Director — General

SCIENCES
LIBRARY
OCT 2 - 1972
N.O.A.A.
U. S. Dept. of Commerce

การคาดหมายลักษณะอากาศใน ๗ วันข้างหน้า
ตั้งแต่วันที่ ๙ – ๑๕ ตุลาคม ๒๕๑๕

ลักษณะทั่วไป

ร่องความกดอากาศต่ำ ซึ่งมีกำลังอ่อนยังคงพาดผ่านอ่าวไทย

ภาคเหนือ ภาคตะวันออกเฉียงเหนือ	ตลอดสัปดาห์ จะมีฝนหรือฝนฟ้าคะนองเป็นแห่ง ๆ
ภาคกลาง ภาคตะวันออก อ่าวไทย ฝั่งตะวันออก	ตลอดสัปดาห์ จะมีฝนหรือฝนฟ้าคะนองกระจาย
อ่าวไทย ฝั่งตะวันตก	ตลอดสัปดาห์ จะมีฝนหรือฝนฟ้าคะนองกระจาย ส่วนมากทางตอนบนของอ่าว
ภาคใต้ ฝั่งตะวันตก	ตลอดสัปดาห์ จะมีฝนเกือบทั่วไป
นครหลวงกรุงเทพธนบุรี	ตลอดสัปดาห์ จะมีฝนหรือฝนฟ้าคะนองกระจาย.

กรมอุตุนิยมวิทยา

๙ ต.ค. ๗๕

Weather outlook for the period 9 - 15 October 1972

General Situation

The weak low pressure trough still extends across the Gulf of Thailand.

Northern Part: Northeastern Part:	Throughout the week, isolated showers or thundershowers.
Central Part: Eastern Part: Gulf of Thailand, East Coast:	Throughout the week, scattered showers or thundershowers.
Gulf of Thailand, West Coast:	Throughout the week, scattered showers or thundershowers particularly over the northern portion.
Southern Thailand, West Coast:	Throughout the week, almost widespread rainshowers.
Bangkok & Thon Buri:	Throughout the week, scattered showers or thundershowers.

Meteorological Department

9 October 1972

สรุปลักษณะอากาศทั่วไปในรอบสัปดาห์

ตั้งแต่วันที่ ๒ – ๘ ตุลาคม ๒๕๑๕

๑. ในตอนต้นสัปดาห์พายุไต้ฝุ่น "ลอร์นา" ซึ่งมีศูนย์กลางอยู่ทางตอนใต้ของ เกาะไหหลำได้เคลื่อนตัวเข้าสู่ ญี่ง เวียดนามและได้อ่อนกำลังลง เป็นพายุโซนร้อน มีทิศทางการ เคลื่อนตัวมาทางตะวันตก เข้าสู่ประ เทศลาวบริ เวณเมือง เวียงจันทน์และได้อ่อนกำลังลง เป็นพายุดีเปรสชั่น พายุนี้ได้เคลื่อนตัวต่อไปทางตะวันตก เข้าสู่ภาคเหนือของประ เทศไทย และได้สลายตัวลงบริ เวณจังหวัดลำปาง ในขณะเดียวกันร่องความกดอากาศต่ำซึ่งมีกำลังปานกลางได้พาดผ่านประ เทศ ไทยตอนบน ลักษณะ เช่นนี้ทำให้บริ เวณประ เทศไทยตอนบนมีฝนและฝนฟ้าคะนอง เกือบทั่วไป โดยมีฝนตกหนักถึงหนักมาก เป็นบางแห่ง ส่วนภาคอื่น ๆ มีฝนและฝนฟ้าคะนองกระจาย ในตอนกลางและปลายสัปดาห์ สันความกดอากาศสูงจาก ประ เทศจีนได้แผ่เข้ามาปกคลุมประ เทศไทยตอนบน ทำให้ร่องความกดอากาศต่ำเคลื่อนลงมาพาดผ่านบริ เวณภาคใต้ตอนล่างไทย ลักษณะ เช่นนี้ทำให้ประ เทศไทยตอนบนมีฝนลดน้อยลงไป ส่วนบริ เวณภาคกลางตอนล่างและภาคใต้ตอนล่างไทยมีฝนและฝนฟ้าคะนอง กระจาย ภาคอื่น ๆ นอกนั้นมีฝนและฝนฟ้าคะนองเป็นแห่ง ๆ

๒. ในระหว่างสัปดาห์ รายงานฝนสูงสุดในภาคต่าง ๆ ของประ เทศไทยมีดังนี้.–

ภาคเหนือ	๔๑.๓ มม.ที่ อ.เวียง	จ.แพร่	เมื่อวันที่	๓ ก.ค.
ภาคตะวันออกเฉียงเหนือ	๑๔๔.๔ " ที่ อ.สูงเนิน	จ.นครราชสีมา	"	๓ "
ภาคกลาง	๑๔๐.๓ " ที่ อ.ศาลดี	จ.นครสวรรค์	"	๓ "
ภาคตะวันออก	๔๐.๔ " ที่ อ.ประจันตคาม	จ.ปราจีนบุรี	"	๓ "
ภาคใต้	๑๐๔.๑ " ที่ อ.อ่าวลึก	จ.กระบี่	"	๔ "

กรมอุตุนิยมวิทยา
๔ ก.ค.๑๕

General Situation

Period 2 - 8 October 1972

1. In the beginning of the week, typhoon "LORNA" which was centred in the South China Sea, south of Hainan, landed the Vietnam Coast and decreased its strength to a tropical storm. The storm moved westward entering Laos in the vicinity of Vientiane and thereafter decreased its strength to a tropical depression. The depression moved further westward to the northern part of Thailand and eventually dissipated in the vicinity of Lampang province. Meanwhile a moderate low pressure trough lay across Upper Thailand. Consequently, almost widespread rainshowers and thunder rainshowers with local heavy to very heavy falls were experienced over Upper Thailand, whereas scattered rainshowers and thunder rainshowers were observed in the remaining parts.

During the middle and week-end periods of the week, a wedge of high pressure from China mainland spread southward to cover Upper Thailand, causing the low pressure trough to move southward to the Head Gulf of Thailand. As the results, a decrease in the amount of rainfall was observed in Upper Thailand, while scattered rainshowers and thunder rainshowers were reported in the lower portion of the central part and the Head Gulf of Thailand, and isolated rainshowers and thunder rainshowers were experienced in the remaining parts.

/2.

2. During the week the highest rainfalls in the various parts of Thailand were as follows:-

Northern Part	91.3 mm.	at Song	on 3 October
Northeastern Part	148.8 "	at Sung Noen	" 3 "
Central Part	140.3 "	at Takhli	" 3 "
Eastern Part	80.7 "	at Prachantakham	" 3 "
Southern Part	108.1 "	at Ao Luk	" 5 "

Meteorological Department
9 October 1972

ข่าวอากาศเพื่อการเกษตรประจำสัปดาห์

เมื่อวันที่ ๒ - ๘ ตุลาคม มีลักษณะอากาศซึ่งพอสรุปได้ดังต่อไปนี้.-

ในตอนต้นสัปดาห์พายุไต้ฝุ่น "ลอร์นา" ซึ่งมีศูนย์กลางอยู่ทางตอนใต้ของเกาะไหหลำได้เคลื่อนตัวเข้าสู่ฝั่งเวียดนามและได้ออนกำลังลงเป็นพายุโซนร้อน มีทิศทางการเคลื่อนตัวมาทางตะวันตกเข้าสู่ประเทศลาวบริเวณเมืองเวียงจันทน์และได้ออนกำลังลงเป็นพายุดีเปรสชั่น พายุนี้ได้เคลื่อนตัวต่อไปทางทิศตะวันตกเข้าสู่ภาคเหนือของประเทศไทยและได้สลายตัวลงบริเวณจังหวัดลำปาง ในขณะเดียวกันร่องความกดอากาศต่ำซึ่งมีกำลังปานกลางได้พาดผ่านประเทศไทยตอนบน ลักษณะเช่นนี้ทำให้บริเวณประเทศไทยตอนบนมีฝนและฝนฟ้าคะนองเกือบทั่วไป โดยมีฝนตกหนักถึงหนักมากเป็นบางแห่ง ส่วนภาคอื่น ๆ มีฝนและฝนฟ้าคะนองกระจาย

ในตอนกลางและปลายสัปดาห์ ลิ่มความกดอากาศสูงจากประเทศจีนได้แผ่เข้ามาปกคลุมประเทศไทยตอนบน ทำให้ร่องความกดอากาศต่ำเลื่อนลงมาพาดผ่านบริเวณภาคใต้ฝั่งอ่าวไทย ลักษณะเช่นนี้ทำให้ประเทศไทยตอนบนมีฝนลดน้อยลงไป ส่วนบริเวณภาคกลางตอนล่างและภาคใต้ฝั่งอ่าวไทยมีฝนและฝนฟ้าคะนองกระจาย ภาคอื่น ๆ นอกนั้นมีฝนและฝนฟ้าคะนองเป็นแห่ง ๆ

ข้อควรพิจารณา

ในระยะสัปดาห์หน้าร่องความกดอากาศต่ำซึ่งมีกำลังอ่อนยังคงพาดผ่านบริเวณอ่าวไทย ซึ่งจะทำให้ ภาคกลาง ภาคตะวันออก และทางตอนบนของอ่าวไทยมีฝนหรือฝนฟ้าคะนองกระจายตลอดสัปดาห์ ส่วนภาคเหนือ และภาคตะวันออกเฉียงเหนือจะมีฝนหรือฝนฟ้าคะนองเป็นแห่ง ๆ สำหรับภาคใต้จะมีฝนเกือบทั่วไปทางฝั่งตะวันตก.

กองอากาศเกษตร กรมอุตุนิยมวิทยา
๙ ตุลาคม ๒๕๑๕

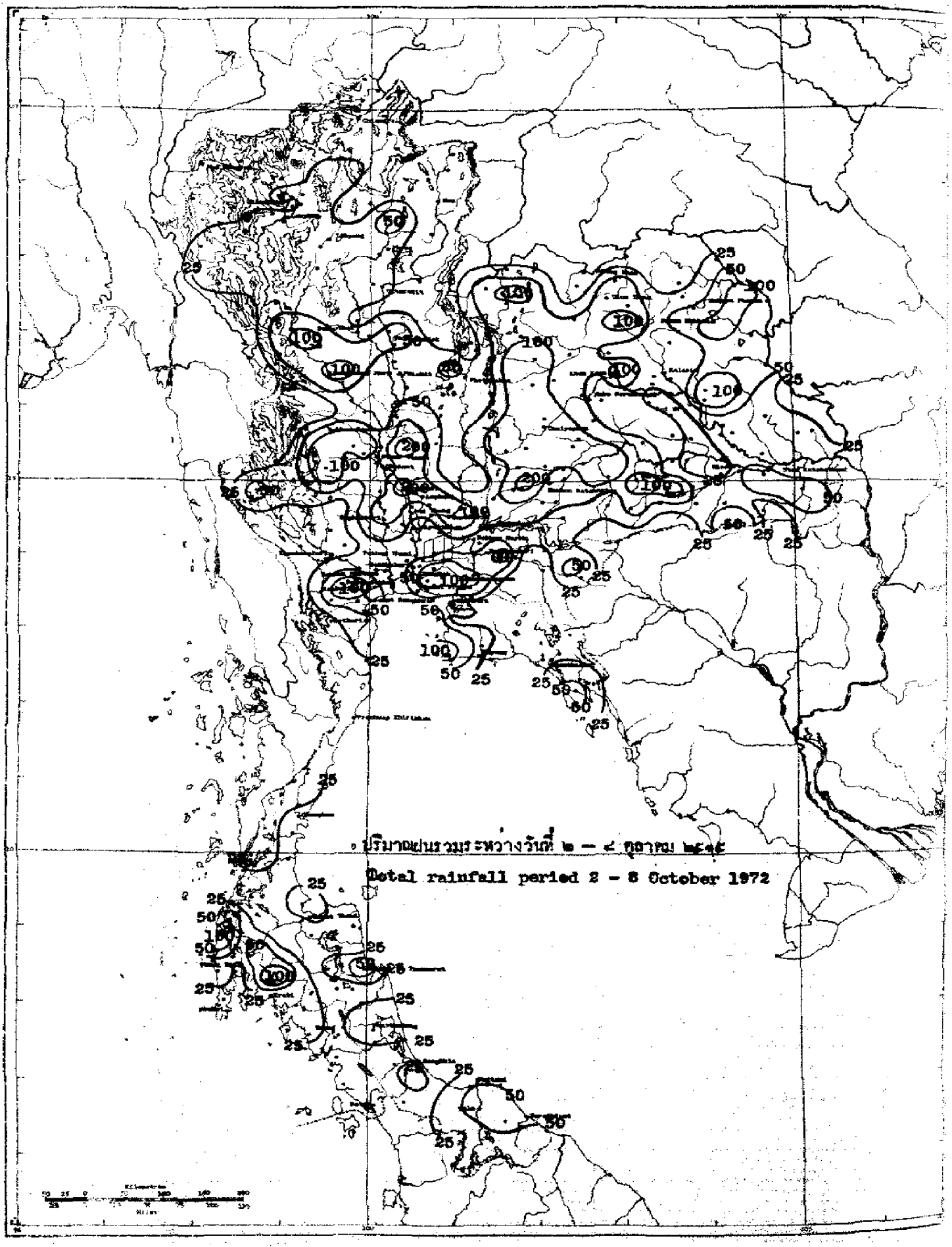
ปริมาณฝนรวมระหว่างวันที่ ๒ — ๘ ตุลาคม ๒๕๑๕
Total rainfall period 2 - 8 October 1972

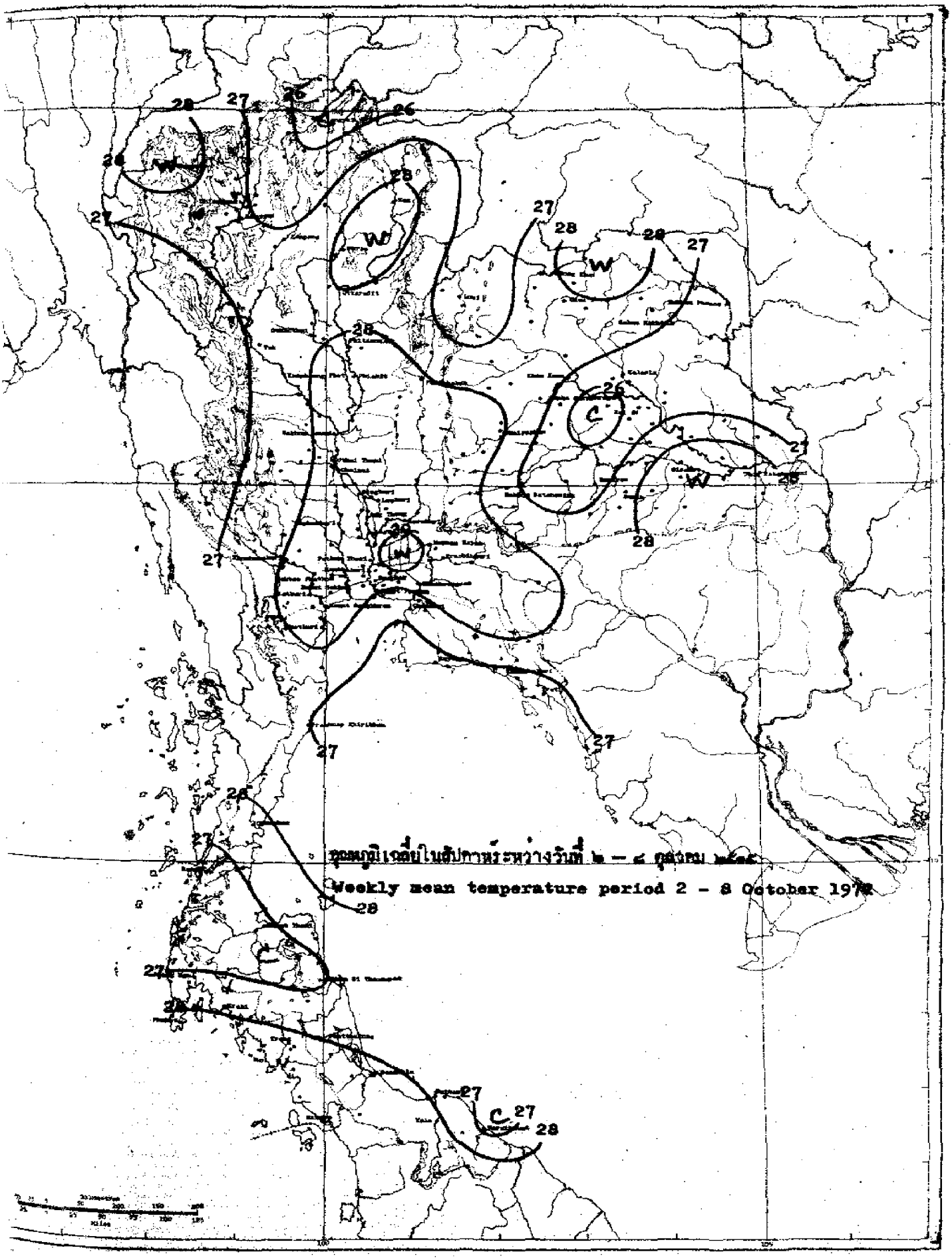
Weekly mean temperature period 2 - 8 October 1978

สถานีฝน Station	วันที่และจำนวนน้ำฝนเป็นมิลลิเมตร Date and amount of rainfall in millimetres							ฝนรวม มม. Total rainfall mm.	ฝนรวมตั้งแต่ 1 มกราคม Accumulative rainfall since 1 January	
	ตุลาคม October								ปริมาณ มม. Amount mm.	สูงต่ำกว่าปกติ Above or below Normal
	2	3	4	5	6	7	8			
ภาคเหนือ NORTHERN PART										
1 **เชียงราย CHIANG RAI***	T	2.9	0.4				T	3.3	1417.1	-177.3
2 แม่สาย Mae Sai		22.0						22.0	1422.1	- 22.0
3 เชียงแสน Chiang Saen								0.0	1336.0	- 82.4
4 เชียงของ Chiang Khong		9.7						9.7	1318.9	-135.2
5 แม่จัน Mae Chan								0.0	..	..
6 แม่สรวย Mae Suai		18.2						18.2	1414.7	-116.6
7 เทิง Thoeng		1.8						1.8	1209.4	- 28.2
8 เชียงคำ Chiang Kham								0.0	1209.4	- 28.2
9 เวียงป่าเป้า Wiang Pa Pao		26.2						26.2	..	..
10 พาน Phan		7.9						7.9	1085.5	-191.2
11 แม่ใจ Mae Chai		16.3		8.2				24.5	124.1	- 72.0
12 พะเยา Phayao		5.6		2.3				7.9	937.2	+ 45.5
13 ดุน Chun		1.7						1.7	1182.5	-190.8
14 **แม่ฮ่องสอน MAE HONG SON***	6.6	12.0	T	T	0.8	T		19.4	1073.7	- 55.3
15 ปาย Pai	..	..	...	..	..	..	..	0.0	725.2	-846.4
16 ขุนยวม Khun Yuam								0.0	915.2	-229.6
17 แม่ลาน้อย Mae La Noi	..	..	..	..	..	..	..	..	..	..
18 แม่สะเรียง Mae Sariang*	1.2	26.6	T	0.3				28.1	915.7	-178.5
19 **เชียงใหม่ CHIANG MAI***		13.9	5.9	0.2				20.0	871.3	-251.9
20 ฝาง Fang		13.5						13.5	888.6	-253.9
21 แม่อาย Mae Ai	..	..	..	..	..	..	..	..	..	..
22 เชียงดาว Chiang Dao	..	..	..	..	..	..	..	..	..	..
23 แม่แตง Mae Taeng		9.3	3.7	4.4		1.1		18.5	780.3	-285.3
24 แม่ริม Mae Rim		26.5	4.3					30.8	955.8	- 47.5
25 สันทราย San Sai		16.1	2.5					18.6	847.7	-228.7
26 ดอยสะเก็ด Doi Saket		27.2	1.1					28.3	926.4	-135.3
27 สันกำแพง San Kamphaeng		10.1	30.2					40.3	..	..
28 หางดง Hang Dong		15.7	3.5					19.2	805.4	-191.5
29 สารภี Saraphi		15.5						15.5	676.5	..
30 สันป่าตอง San Pa Tong		33.4	2.2					35.6	764.8	-121.8
31 จอมทอง Chom Thong		15.5	19.0					34.5	642.3	-164.6
32 ฮอด Hot		18.3	25.1	3.7				47.1	824.9	-140.6
33 **ลำพูน LAMPHUN**								0.0	588.3	-254.9
34 ป่าซาง Pa Sang				5.7				5.7	591.6	-256.7
35 ลี้ Li	0.7	24.9	19.5	29.6				74.7	896.5	-143.9
36 **ลำปาง LAMPANG***		36.8	6.6	T				43.4	859.9	- 64.5
37 งาว Ngao	..	..	..	..	..	..	..	..	..	..
38 แจ้ห่ม Chae Hom		14.2						14.2	1057.9	+165.4
39 เกาะคา Ko Kha		64.5	1.4					65.9	941.9	- 8.5
40 สบปราบ Sop Prap		47.5	34.1					81.6	842.7	- 87.5

สถานีฝน	Station	วันที่และจำนวนน้ำฝนเป็นมิลลิเมตร Date and amount of rainfall in millimeters ตุลาคม October 2	3	4	5	6	7	8	ฝนรวม มม. Total rainfall mm.	ฝนรวมตั้งแต่ 1 มกราคม Accumulative rainfall since 1 January ปริมาณ มม. Amount mm.	สูงต่ำกว่าปกติ Above or below Normal
41 เถิน	Thoen		20.1	12.4	T				41.5	548.4	-296.4
42 แม่ริก	Mae Phrik			18.5	4.7				23.2	499.6	-316.9
43 แพร่	PHRAE*	1.4	32.0	0.4					33.8	738.6	-242.5
44 สอง	Song		91.3						91.3	..	..
45 สูงเม่น	Sung Men	..	..	..	..	..	..	..	..	..	..
46 เด่นชัย	Den Chai		35.3						35.3	920.9	-199.1
47 น่าน	NAN*		2.7	0.5					3.2	1021.1	-182.4
48 ทุ่งช้าง	Thung Chang	..	..	..	..	..	..	..	..	..	..
49 เชียงกลาง	Chiang Klang								0.0	1090.1	..
50 ท่าวังผา	Tha Wang Pha*								0.0	1482.0	-102.0
51 ปัว	Pua		T						T	..	..
52 สา	Sa		13.0						13.0	756.7	-304.5
53 นาน้อย	Na Noi		9.2	T					9.2	698.9	-195.1
54 อุตรดิตถ์	UTTARADIT*		22.6	3.0	0.4				26.0	1062.3	-239.0
55 ฟากท่า	Fak Tha		18.2						18.2	770.7	-320.7
56 น้ำปาด	Nam Pat	1.0	11.5						12.5	820.8	-314.4
57 สนามบินอุตรดิตถ์	Uttaradit Airport*			0.8					0.8	819.5	-584.4
58 ท่าปลา	Tha Pla	T	21.2						21.2	619.9	-524.5
59 ลับแล	Laplae		45.6						45.6	1127.3	-270.0
60 ตาก	TAK*		16.3	71.2	13.0	1.5			104.0	733.8	-134.8
61 เขื่อนภูมิพล	Bhumibol Dam*	2.5	2.6	65.9	5.9				76.9	845.6	- 32.5
62 บ้านตาก	Ban Tak			50.8	12.9				63.7	..	..
63 แม่ระมาด	Mae Ramat	..	..	..	..	..	..	..	..	..	..
64 แม่สอด	Mae Sot*		1.1	6.1	0.7				7.9	1711.2	+281.5
65 สุโขทัย	SUKHOTHAI		25.5	8.2					33.7	523.0	-455.3
66 ทุ่งเสลี่ยม	Thung Saliam		10.2	13.7					23.9	606.3	-487.4
67 สวรรคโลก	Sawankhalok	..	..	..	..	..	..	..	..	..	..
68 กงไกรลาส	Kong Krailat		53.1	5.9	2.3				61.3	519.3	-629.2
69 บ้านด่านลานหอย	Ban Dan Lan Hoi	..	..	..	..	..	..	..	..	..	..
70 พิษณุโลก	PHITSANULOK*		7.1	12.8	16.6	19.4		1.9	57.8	1031.2	-196.3
71 นครไทย	Nakhon Thai	T	17.8					17.8	..	..	..
72 พรหมพิราม	Phrom Phiram	1.0	30.7	5.0	15.1				53.2	..	..
73 วังทอง	Wang Thong	2.5	19.1	1.4	4.3				27.3	1006.3	-251.0
74 บางกระทุ่ม	Bang Krathum		9.6	21.0					30.6	796.5	-482.0
75 กำแพงเพชร	KAMPHAENG PHET	39.6	10.0	67.1	3.3				120.0	711.7	-344.9
76 ทรานกระต่าย	Phan Kratai		15.1	59.8					74.9	688.5	-607.7
77 คลองขลุง	Khlong Khlung		14.7	18.3					33.0	..	..
78 ขาณุวรลักษบุรี	Khanu Woralaksaburi	1.3	13.1	25.4					39.8	1031.8	-105.1
79 พิจิตร	PHICHIT		2.3	27.7		1.6			31.6	846.7	-560.5
80 สามง่าม	Sam Ngam		7.0	24.0					31.0	..	..
81 ตะพานหิน	Taphan Hin		2.4	36.0					38.4	744.1	-407.7

สถานีฝน	Station	วันที่และจำนวนน้ำฝนเป็นมิลลิเมตร Date and amount of rainfall in millimeters ตุลาคม October 2	3	4	5	6	7	8	ฝนรวม มม. Total rainfall mm.	ฝนรวมตั้งแต่ 1 มกราคม Accumulative rainfall since 1 January ปริมาณ มม. Amount mm.	สูงต่ำกว่าปกติ Above or below Normal
82 บางมูลนาก	Bang Mun Nak		14.6	43.3					57.9	1186.2	- 86.1
83 โพทะเล	Pho Thale ‡	..	..	..	..	..	..	..	..	..	..
84 เพชรบูรณ์	PHETCHABUN*		30.1	10.2					40.3	913.4	-222.8
85 หล่มเก่า	Lom Kao		23.3	4.2					27.5	759.2	-266.7
86 หล่มสัก	Lom Sak*			7.6			1.0		8.6	851.1	- 77.9
87 ชนแดน	Chon Daen		56.2	7.3		0.3			63.8	1163.5	+ 28.0
88 หนองไผ่	Nong Phai			28.4			8.7		37.1	1080.1	- 51.6
89 วิเชียรบุรี	Wichian Buri*	9.3	27.6	17.4			1.7		56.0	961.2	-104.5
ภาคตะวันออกเฉียงเหนือ NORTHEASTERN PART											
1 เลย	LOEI*	16.3	57.8	3.7				51.0	128.8	1003.8	-119.1
2 เชียงคาน	Chiang Khan		23.6						23.6	899.3	-298.8
3 ท่าลี่	Tha Li	10.2	46.6						56.8	761.2	-120.0
4 ด่านซ้าย	Dan Sai	6.1	26.5			5.2			37.8	1173.8	+161.0
5 วังสะพุง	Wang Saphung	4.7	81.1	12.5					98.3	..	..
6 หนองคาย	NONG KHAI*	3.2	10.5	0.2	0.2				14.1	1279.7	-366.5
7 ศรีเชียงใหม่	Si Chiang Mai	2.3	8.5						8.6	2696.1	+273.5
8 ท่าบ่อ	Tha Bo	T	30.5						10.8	1544.3	-103.8
9 โพนพิสัย	Phon Phisai		13.0						13.0	1363.9	-391.5
10 บึงกาฬ	Bung Kan	1.1	7.5						30.5	1505.7	-186.7
11 เซกา	Seka	9.0							9.0	1239.8	-392.6
12 อุดรธานี	UDON THANI*	7.2	53.6	T					60.8	984.2	-444.9
13 เพ็ญ	Phen		70.2						70.2	1100.0	-180.1
14 กุมภวาปี	Kumphawapi	66.3	42.7						109.0	859.1	-163.8
15 หนองหาน	Nong Han	29.0	34.0						63.0	..	..
16 หนองบัวลำภู	Nong Bua Lam Phu		50.0						50.0	..	..
17 สกลนคร	SAKON NAKHON*	30.9	122.9						153.8	1264.2	-141.8
18 วานรนิวาส	Wanon Niwat	6.8	41.2						48.0	1279.5	-412.8
19 สว่างแดนดิน	Sawang Daen Din	17.1	34.1						51.2	1228.8	-335.9
20 พรรณานิคม	Phanna Nikhom		35.8						35.8	1173.4	-306.4
21 นครพนม	NAKHON PHANOM*	25.7	51.2		19.6				96.5	2584.8	+297.1
22 บ้านแพง	Ban Phaeng	9.8	34.2						44.0	2176.3	-535.4
23 ท่าอุเทน	Tha Uthen	34.0	78.9						112.9	1731.1	-497.0
24 นาแก	Na Kae	52.2							52.2	1161.9	-302.8
25 ธาตุพนม	That Phanom		75.6						75.6	1358.7	-362.6
26 มุกดาหาร	Mukdahan*	19.9	41.7	T		T	T		61.8	1732.2	+272.2
27 กาฬสินธุ์	KALASIN	6.8	23.2						30.0	1475.3	+135.8
28 ยางตลาด	Yang Talat		28.3						28.3	1208.8	- 44.3
29 สหัสขันธ์	Sahatsakhan		33.2	3.9					37.1	1157.9	-166.8
30 กุฉินารายณ์	Kuchinarai	..	..	..	..	..	..	..	..	..	..
31 กมลาไสย	Kamalasai	7.8	24.2						32.0	1526.5	+ 66.0
32 ร้อยเอ็ด	ROI ET*	2.9	29.4	9.2	T				41.5	1236.7	-268.1

สถานีฝน	Station	วันที่และจำนวนน้ำฝนเป็นมิลลิเมตร Date and amount of rainfall in millimetres							ฝนรวม มม. Total rainfall mm.	ฝนรวมตั้งแต่ 1 มกราคม Accumulative rainfall since 1 January	
		ตุลาคม October								ปริมาณ มม. Amount mm.	สูงต่ำกว่าปกติ Above or below Normal
		2	3	4	5	6	7	8			
53 โพนทอง	Phon Thong	25.8	94.6						120.4	1475.8	+ 29.8
54 ธวัชบุรี	Thawatchaburi	3.4		8.0					11.4	1213.6	-185.8
55 อาจสามารถ	At Samat	4.3	3.7						8.0	1254.4	- 10.7
56 เสลภูมิ	Selaphum	..	..	..	..	..	..	..	..	..	..
57 จตุรพักตร์พิมาน	Chatureaphak Phiman		26.0	15.0					41.0	809.8	-221.6
58 เกษตรวิสัย	Kaset Wisai		20.0	15.4	1.3				36.7	918.9	-410.1
59 สุวรรณภูมิ	Suwannaphum	T	19.8	21.2		0.6	12.6		54.2	1388.1	-192.8
60 มหาสารคาม	MAHA SARAKHAM	15.5	15.2	1.2	2.1				34.0	1166.9	-157.1
61 เชียงยืน	Chiang Yun	13.2	15.5	6.2					34.9	842.1	-399.4
62 กันทรวิชัย	Kantharawichai	T	20.5	1.1					32.6	857.7	-265.1
63 โกสุมพิสัย	Kosum Phisai*	0.6	..	21.0	1.6				21.6	835.9	-352.1
64 บรบือ	Borabu	2.2	34.0						23.2	1143.4	- 16.0
65 วาปีปทุม	Wapi Pathum		25.0	7.6					36.2	1024.2	-182.4
66 พยัคฆภูมิพิสัย	Phayakkhaphum Phisai		19.5	5.5					25.0	1050.6	-269.7
67 ขอนแก่น	KHON KAEN*	1.6	114.6	7.1					123.3	976.0	-139.4
68 น้ำพอง	Nam Phong	28.5							28.5	..	..
69 ภูเวียง	Phu Wiang	7.8	65.3	7.2					80.3	790.3	-361.9
70 ชุมแพ	Chum Phae		59.0	12.5		3.6	9.4		84.5	698.5	-321.7
71 มัญจาคีรี	Mancha Khiri		42.5	23.6					66.1	555.8	-543.5
72 ชนบท	Chonnabot	3.5	44.9	30.0					78.4	901.6	-210.0
73 บ้านไผ่	Ban Phai	13.0	31.0						44.0	703.9	-426.7
74 พล	Phon		42.3	38.1					80.4	953.9	-254.7
75 หนองสองห้อง	Nong Song Hong	1.3	26.5	23.0					50.8	1004.1	-219.2
76 ชัยภูมิ	CHAIYAPHUM*		64.9	55.9					120.8	780.5	-418.7
77 เกษตรสมบูรณ์	Kaset Sombun	20.7	76.9	21.8					119.4	647.6	-180.1
78 ภูเขียว	Phu Khieo	2.2	114.5	24.0					140.7	806.1	-159.9
79 คอนสวรรค์	Khon Sawan		102.7						102.7	918.0	-158.5
80 จัตุรัส	Chatturat	T	32.5	49.3					81.8	653.8	-381.2
81 บำเหน็จณรงค์	Bamnet Narong		80.6	60.0					140.6	989.3	-127.8
82 นครราชสีมา	NAKHON RATCHASIMA*		42.6	43.8			1.8		88.2	1065.5	+ 5.3
83 บัวใหญ่	Bua Yai		123.2						123.2	984.6	-185.3
84 คง	Khong		103.1	38.3					141.4	1145.5	+150.1
85 ด่านขุนทด	Dan Khun Thot		65.0	19.0					84.0	625.7	-315.3
86 โนนไทย	Non Thai		116.2	46.4					162.6	1147.7	+133.2
87 โนนสูง	Non Sung	16.2	89.0	61.5					166.7	1119.9	- 1.5
88 พิมาย	Phimai		70.5	30.8					101.3	..	..
89 สีคิ้ว	Sikhiu		134.6	10.8	1.2				146.6	1103.6	+130.2
90 ชุมเนิน	Sung Noen		148.8	55.0					203.8	..	..
91 ปักธงชัย	Pak Thong Chai	1.1	62.3	28.6	1.9				93.9	1225.7	+262.1
92 ไชยวัน	Chok Chai*	7.5	19.1	32.9	8.9	0.2			69.2	985.7	+ 25.9
93 ครบุรี	Khon Buri		16.8	12.6	5.7	0.4			35.5	721.0	-192.2

สถานีฝน Station	วันที่และจำนวนน้ำฝนเป็นมิลลิเมตร Date and amount of rainfall in millimeters ตุลาคม October 2	3	4	5	6	7	8	ฝนรวม มม. Total rainfall mm.	ฝนรวมตั้งแต่ 1 มกราคม Accumulative rainfall since 1 January ปริมาณ มม. Amount mm.	สูงต่ำกว่าปกติ Above or below Normal
74 **บุรีรัมย์** **BURI RAM**		147.5	30.7		5.7			183.9	1227.9	- 52.8
75 พุทไธสง Phutthaisong	..	..	..	..	..	..	..	..	..	..
76 สตึก Satuk	2.7	84.3						87.0	1383.6	+145.0
77 ลำปลายมาศ Lam Phai Mat		58.2	30.3					88.5	1053.2	-168.0
78 นางรอง Nang Rong		..	38.7			0.3		39.0	1418.6	+246.5
79 **สุรินทร์** **SURIN***	0.1	73.9	24.9	0.5	3.2	0.1		102.7	1352.5	+164.0
80 รัตนบุรี Rattanaburi		16.0	5.2					23.2	1243.4	+275.5
81 ท่าตูม Tha Tum*	31.2	8.8	16.4				34.5	90.9	1531.9	+396.3
82 ศีขรภูมิ Sikhoraphum		44.0						44.0	1149.4	- 15.1
83 ปราสาท Prasat		65.1	18.2	2.4				85.7	987.3	-135.5
84 สังขะ Sangkha		33.0	9.5					42.5	1182.9	+ 70.9
85 **ศรีสะเกษ** **SI SA KET**			10.2					10.2	1081.4	-300.0
86 ราษีไศล Rasi Salai		12.6						12.6	1151.1	- 33.6
87 กันทรารมย์ Kantharatom	76.9	3.8	8.2					93.9	1569.6	+ 42.3
88 ขุขันธ์ Khukhan		20.0		20.0				40.0	1246.5	+ 80.5
89 ขุนหาญ Khun Han		3.1	30.2	2.1		50.0		85.4	1075.0	-133.9
90 กันทรลักษ์ Kantharalak			14.6					14.6	1164.9	- 68.2
91 **อุบลราชธานี** **UBON RATCHATHANI***	T	13.1	8.8			5.0	4.1	31.0	1861.5	+377.0
92 เขมราฐ Khemarat	12.3	6.2						18.5	1463.5	+ 40.9
93 อำนาจเจริญ Amnat Charoen	19.6	6.5	2.5					28.6	1130.2	-403.5
94 ยโสธร Yasothon	30.4		11.1					41.5	1106.5	-293.0
95 ตระการพืชผล Trakan Phutphon	26.2							26.2	1551.0	+ 95.0
96 มหาชนะชัย Maha Chana Chai		17.3	12.9					30.2	1401.0	+ 5.5
97 เขื่องใน Khuang Nai								0.0	..	..
98 โขงเจียม Khong Chiam			5.4					5.4	1750.5	+ 29.7
99 เดชอุดม Det Udom								0.0	1733.5	+292.5
100 บุณฑริก Buntharik	10.8							10.8	..	..
ภาคกลาง CENTRAL PART										
1 **นครสวรรค์** **NAKHON SAWAN***	1.0	13.4	30.5	0.1	1.7			46.7	865.3	-160.4
2 บรรพตพิสัย Banphot Phisai	20.8	3.5	8.6					32.9	857.8	- 14.9
3 ชุมแสง Chumsaeng	29.0	21.2	26.4					76.6	..	..
4 หนองบัว Nong Bua		50.6						50.6	..	..
5 ตาคลี Lat Yao		2.9	49.3	2.4				54.6	943.5	- 3.8
6 ท่าตะโก Tha Tako		114.0	17.8					131.8	911.9	- 58.0
7 พยุหคีรี Phayuha Khiri								0.0	839.7	- 95.9
8 ตาคลี Takhli		140.3	55.2		15.4	25.2		236.1	1632.9	+464.9
9 **อุทัยธานี** **UTHAI THANI**	9.8		72.4					82.2	839.9	-208.2
10 สว่างอารมณ์ Sawang Arom		9.5	55.3	6.8				71.6	1096.1	-109.1
11 บ้านไร่ Ban Rai		60.8	40.1	50.8				151.7	1099.5	- 68.0
12 ทัพทัน Thap Than		21.2	39.5	20.3	0.4	49.4		130.8	1412.0	+272.1
13 หนองฉาง Nong Chang		22.6	82.7	12.1				117.4	1329.9	+ 61.2

สถานีฝน	Station	วันที่และจำนวนน้ำฝนเป็นมิลลิเมตร Date and amount of rainfall in millimetres							ฝนรวม มม. Total rainfall mm.	ฝนรวมตั้งแต่ 1 มกราคม Accumulative rainfall since 1 January	
		ตุลาคม October								ปริมาณ มม. Amount mm.	สูงต่ำกว่าปกติ Above or below Normal
		2	3	4	5	6	7	8			
14 หนองขาหย่าง	Nong Khayang	25.0	30.0	52.0	1.2				108.2	1076.7	+ 29.9
15 **ชัยนาท**	**CHAI NAT**	11.8	22.0	36.0		13.8			83.6	1115.2	+117.9
16 มโนรมย์	Manorom			46.2	9.9				56.1	856.7	-191.2
17 วัดสิงห์	Wat Sing	4.1	30.4	45.7					80.2	..	..
18 หันคา	Hankha	..	..	..	..	..	..	..	..	..	..
19 **สิงห์บุรี**	**SING BURI**	0.5	135.0	20.6	12.1	35.6	2.2		206.0	1018.7	+ 17.0
20 อินทร์บุรี	In Buri		74.3	35.2					109.5	1359.0	+237.7
21 บางระจัน	Bang Rachan	4.2	76.6	11.3		5.7			97.8	984.2	-120.5
22 พรหมบุรี	Phrom Buri		35.7	50.0	17.9				103.6	958.3	-231.8
23 **ลพบุรี**	**LOP BURI***	1.2	10.3	63.8	16.6	23.2	0.8		115.9	1158.1	- 29.9
24 บ้านหมี่	Ban Mi	2.3	73.8	9.0					85.1	..	..
25 บัวชุม	Bua Chum*	T					1.5		1.5	941.0	-190.4
26 ชัยบาดาล	Chai Badan		25.6	4.3			9.5		39.4	993.3	- 15.2
27 พัฒนานิคม	Phatthana Nikhom	..	..	..	..	..	..	..	..	..	..
28 โคกสำโรง	Khok Samrong		27.8	3.5					31.3	849.9	-106.3
29 ท่าวุ้ง	Tha Wung		40.2	41.1		4.8			86.1	922.0	-377.7
30 **สุพรรณบุรี**	**SUPHAN BURI***	6.8	72.9	8.7	T	13.0			101.4	1074.2	+ 0.8
31 เดิมบางนางบวช	Doembang Nangbuat	14.4	31.4	35.3					81.1	..	
32 สามชุก	Sam Chuk	31.2	24.7	41.6	24.1				121.6	827.0	
33 ดอนเจดีย์	Don Chedi		34.8	6.2	5.3		6.0		52.3	853.3	
34 ศรีประจันต์	Si Prachan	..	..	..	..	..	..	..	..	..	
35 อู่ทอง	U Thong		28.2	33.2	18.7				80.1	765.8	
36 บางปลาม้า	Bang Pla Ma		50.3	9.4	8.1	1.2			69.0	798.7	
37 สองพี่น้อง	Song Phi Nong		49.0	43.5	8.9				101.4	848.5	
38 **อ่างทอง**	**ANG THONG**		16.0	37.8		8.0			61.8	973.7	-186.5
39 โพธิ์ทอง	Pho Thong								0.0	1238.7	
40 ไชโย	Chaiyo								0.0	..	
41 วิเศษชัยชาญ	Wiset Chai Chan		47.0	28.8	16.4				92.2	801.8	
42 ป่าโมก	Pa Mok		16.9	19.6					36.5	886.6	
43 **สระบุรี**	**SARABURI**	8.6	47.0	114.5	3.2		5.8		179.1	2209.1	+886.0
44 พระพุทธบาท	Phra Phutthabat			70.2					70.2	..	
45 บ้านหมอ	Ban Mo		52.0	40.0		5.0			97.0	1128.8	
46 เสาไห้	Sao Hai		27.8	28.9					56.7	1169.0	
47 แก่งคอย	Kaeng Khoi	5.7	42.5	33.1	20.1		20.2		121.6	1161.4	
48 หนองแค	Nong Khae		120.5	7.8					128.3	1534.3	
49 **พระนครศรีอยุธยา**	**PHRA NAKHON SI AYUTTHAYA**	3.4					36.2		39.6	1098.7	+ 33.2
50 ท่าเรือ	Tha Rua	6.3	30.8	6.1					43.2	1046.1	
51 ผักไห่	Phak Hai		50.4	7.6					58.0	867.1	
52 บางบาล	Bang Ban		75.7	16.8					92.5	1238.0	
53 เสนา	Sena	3.5	12.0	3.0					18.5	..	
54 บางไทร	Bang Sai	19.7	1.3	39.4	1.2				61.6	1067.2	

สถานีฝน	Station	วันที่และจำนวนน้ำฝนเป็นมิลลิเมตร Date and amount of rainfall in millimeters							ฝนรวม มม. Total rainfall mm.	ฝนรวมตั้งแต่ 1 มกราคม Accumulative rainfall since 1 January	
		ตุลาคม October								ปริมาณ มม. Amount mm.	สูงต่ำกว่าปกติ Above or below Normal
		2	3	4	5	6	7	8			
55 บางประอิน	Bang Pa-in		22.2	45.3					67.5	1195.1	
56 ปทุมธานี	PATHUM THANI	4.1	5.2	16.7	4.3	8.4	1.4		40.1	1008.3	-324.1
57 หนองเสือ	Nong Sua	5.4	8.4	8.9					22.7	..	
58 ธัญบุรี	Thanyaburi	4.4	6.2	21.4	0.8				32.8	1298.3	
59 รังสิต	Rangsit	3.6	7.4						11.0	1261.2	
60 ลำลูกกา	Lam Luk Ka	..	..	..	..	..	..	..	..	..	
61 นนทบุรี	NONTHABURI		24.9	22.1	21.6	7.8	22.8		98.9	1425.5	+268.8
62 บางบัวทอง	Bang Bua Thong	2.6	10.1	57.0	5.0				74.7	1808.8	
63 ธนบุรี	THON BURI	8.2	30.0						38.2	..	
64 ตลิ่งชัน	Taling Chan		4.8	7.2					12.0	..	
65 บางขุนเทียน	Bang Khun Thian	1.7	9.6						11.3	..	
66 ราษฎร์บูรณะ	Rat Burana	..	..	..	..	..	..	..	..	..	
67 พระนคร	PHRA NAKHON*	0.6	8.0	50.8	18.8	20.7	19.1		118.0	1389.5	+ 85.8
68 สนามบินดอนเมือง	Don Muang Airport*	1.6	10.5	28.3	2.6	15.2	7.5		65.7	1215.5	-139.3
69 บางเขน	Bang Khen	1.1	6.4	11.6	5.1	25.8	24.8		74.8	1543.5	
70 มีนบุรี	Min Buri	..	..	..	..	..	..	..	..	..	
71 ลาดกระบัง	Lat Krabang			15.4	11.2	11.2			37.8	..	
72 ศูนย์วิจัยบางนา	Bangk Na*	0.4	15.5	80.0	34.5		36.7		167.1	1308.9	
73 กาญจนบุรี	KANCHANABURI*	0.5	3.7	4.3	1.5				10.0	1000.4	+119.8
74 สังขละบุรี	Sangkhla Buri	..	..	..	..	..	..	..	..	..	
75 เหมืองปิล็อก	Pilok	4.5	45.4						49.9	..	
76 ทองผาภูมิ	Thong Pha Phum*	..	..	...	..	..	..	..	..	..	
77 ศรีสวัสดิ์	Si Sawat	..	..	..	..	..	..	..	..	..	
78 ไทรโยค	Sai Yok	..	..	..	..	..	..	..	..	..	
79 พนมทวน	Phanom Thuan	..	..	..	..	..	..	..	..	..	
80 ท่าม่วง	Tha Muang	12.5		14.3					26.8	806.4	
81 นครปฐม	NAKHON PATHOM	11.0		19.3	1.4				32.3	968.5	-148.7
82 บางเลน	Bang Len		44.0	15.0					59.0	..	
83 นครชัยศรี	Nakhon Chaisi	1.9	15.2	3.3	3.3	1.7	10.5		35.8	1259.1	
84 ราชบุรี	RATCHABURI		9.8	8.5					18.3	580.3	-313.4
85 บ้านโป่ง	Ban Pong	6.7	28.4		36.6				71.7	799.4	
86 โพธาราม	Photharam			131.7					131.7	1102.4	
87 ดำเนินสะดวก	Damnoen Saduak	13.7	64.1	15.3					93.1	1482.3	
88 ปากท่อ	Pak Tho		21.6	12.4			6.7		40.7	964.1	
89 สมุทรสงคราม	SAMUT SONGKHRAM	1.4	36.0	13.5	T	0.8			51.7	942.3	+ 53.6
90 บางคนที	Bang Khonthi		59.3	9.2					68.5	862.9	
91 อัมพวา	Amphawa		63.0	13.0					76.0	1010.4	
92 สมุทรสาคร	SAMUT SAKHON	11.2		8.3		16.2	10.2		45.9	838.5	-387.3
93 กระทุ่มแบน	Kratum Baen	..	..	..	..	..	..	..	..	..	
94 สมุทรปราการ	SAMUT PRAKAN		17.0	23.0			55.0		95.0	1155.6	-245.1
95 บางพลี	Bang Phli		25.3	50.8	20.2		14.8		111.1	1321.3	

สถานีฝน	Station	วันที่และจำนวนน้ำฝนเป็นมิลลิเมตร Date and amount of rainfall in millimeters							ฝนรวม มม. Total rainfall mm.	ฝนรวมตั้งแต่ 1 มกราคม Accumulative rainfall since 1 January	
		ตุลาคม October								ปริมาณ มม. Amount mm.	สูงต่ำกว่าปกติ Above or below Normal
		2	3	4	5	6	7	8			
ภาคตะวันออก	**EASTERN PART**										
1 นครนายก	NAKHON NAYOK	8.5	4.6	3.2					16.3	1423.7	-489.1
2 บ้านนา	Ban Na	39.9							39.9	1359.4	
3 ปากพลี	Pak Phli	10.0	11.9	3.3		9.4			34.6	1541.7	
4 องครักษ์	Ongkharak	7.9		13.2					21.1	1396.7	
5 ปราจีนบุรี	PRACHIN BURI *	80.4	13.7					4.4	98.5	1590.4	-239.7
6 ประจันตคาม	Prachantakham	20.3	80.7						101.0	..	
7 บ้านสร้าง	Ban Sang	22.2	20.0	21.9					64.1	1497.5	
8 ศรีมหาโพธิ	Si Maha Phot	11.1	31.5	2.0		1.6			46.2	1413.5	
9 กบินทร์บุรี	Kabin Buri*	6.9		13.4					20.3	1311.2	
10 สระแก้ว	Sa Kaco	2.0	17.7	1.0					20.7	1571.7	
11 วัฒนานคร	Watthana Nakhon	52.3	13.1						65.4	1449.3	
12 อรัญประเทศ	Aranyaprathet *	26.3	21.0				T		47.3	1310.6	-119.3
13 ฉะเชิงเทรา	CHACHOENGSAO	5.4		43.1	80.5				129.0	..	
14 บ้านโพธิ์	Ban Pho	..	..	..	..	..	..	..	..	..	
15 ชลบุรี	CHON BURI *		0.1	4.6	1.5		15.3		21.5	922.7	-305.8
16 พานทอง	Phan Thong	11.5		3.0	4.5				19.0	738.5	
17 บ้านบึง	Ban Bung		4.5	19.8		4.7	13.6		42.6	744.3	
18 เกาะสีชัง	Ko Sichang *		21.8	27.5	4.1		T	13.5	66.9	658.6	
19 ศรีราชา	Si Racha	T			5.7	18.3			24.0	796.4	
20 สัตหีบ	Sattahip *	4.1	54.5	13.1	34.3				106.0	1230.9	+292.7
21 ระยอง	RAYONG	10.2		0.2	0.6				11.0	720.6	-338.9
22 บ้านค่าย	Ban Khai	1.2		11.2	19.2	5.6			37.2	1063.3	
23 เขาชะเมา	Klaeng	1.8	2.0	1.0		6.6			11.4	1145.8	
24 จันทบุรี	CHANTHABURI *	9.6	3.0	4.5	17.3				34.4	1768.4	-965.6
25 ท่าใหม่	Tha Mai	2.3		4.3					6.6	..	
26 มะขาม	Makham	24.2							24.2	..	
27 ตราด	TRAT		3.9	23.3		14.6			41.8	3003.4	-349.4
28 เขาสมิง	Khao Saming	2.1		30.2					32.3	..	
29 แหลมงอบ	Laem Ngop	9.3		19.5	34.3				63.1	2006.3	
30 คลองใหญ่	Khlong Yai *	T		6.8					6.8	3343.4	-1141.8
ภาคใต้	**SOUTHERN PART**										
1 เพชรบุรี	PHETCHABURI	4.1	13.7	16.4					34.2	689.9	- 67.3
2 บ้านแหลม	Ban Laem	3.9	28.1	23.2					55.2	..	
3 บ้านลาด	Ban Lat			37.2					37.2	559.1	
4 ท่ายาง	Tha Yang			18.3					18.3	477.3	
5 ชะอำ	Cha - am	9.6	13.1	6.2					28.9	358.8	
6 ประจวบคีรีขันธ์	PRACHUAP KHIRI KHAN *	T	0.5	10.6	T				11.1	715.1	+ 25.4
7 หัวหิน	Hua Hin *	T	1.3	39.4					40.7	649.6	- 85.7
8 ปราณบุรี	Pran Buri	..	..	..	..	..	..	..	..	..	..
9 ชุมพร	CHUMPHON *	T	1.3	1.8	15.7		T	0.2	19.0	956.0	-421.8

สถานีฝน Station	วันที่และจำนวนน้ำฝนเป็นมิลลิเมตร Date and amount of rainfall in millimeters ตุลาคม October 2	3	4	5	6	7	8	ฝนรวม มม. Total rainfall mm.	ฝนรวมตั้งแต่ 1 มกราคม Accumulative rainfall since 1 January ปริมาณ มม. Amount mm.	สูงต่ำกว่าปกติ Above or below Normal
10 ท่าแซะ Tha Sae				20.8	5.3			26.1	1124.8	
11 สวี Siwi		7.3	9.4					16.7	650.3	
12 หลังสวน Lang Suan	..	..	..	..	..	..	..	..	..	
13 สุราษฎร์ธานี SURAT THANI*		11.1	0.2	T		13.5		24.8	813.4	-100.6
14 ไชยา Chaiya		2.8		36.8				39.6		
15 เกาะสมุย Ko Samui*	1.9	5.2	3.4					10.5	927.9	
16 พุนพิน Phunphin		1.8				2.3		4.1	872.5	
17 ท่าฉาง Tha Chang		58.0						58.0	756.6	
18 กาญจนดิษฐ์ Kanchanadit	..	..	..	..	..	..	..	..	..	
19 บ้านนาสาร Ban Na San		4.4						4.4	1044.1	
20 นครศรีธรรมราช NAKHON SI THAMMARAT*	19.2	11.0	16.3	43.0		2.3	3.5	95.4	905.4	-402.7
21 สิชล Sichon		17.2		3.9				21.1	974.6	
22 ท่าศาลา Tha Sala			11.3					11.3	761.0	
23 ฉวาง Chawang			30.5					30.5	1096.5	
24 ทุ่งสง Thung Song			22.7					22.7	1103.9	
25 ร่อนพิบูลย์ Ron Phibun	35.5		20.4	8.4				64.3	554.0	
26 ปากพนัง Pak Phanang	7.5							7.5	813.5	
27 พัทลุง PHATTHALUNG		26.8						26.8	..	
28 ควนขนุน Khuan Khanun		37.6						37.6	834.9	
29 ปากพยูน Pak Phayun	..	..	..	..	..	..	..	..	..	
30 เขาชัยสน Khao Chaison								0.0	809.6	
31 สงขลา SONGKHLA*		2.4	0.2	2.3		1.0	7.3	13.2	776.9	- 56.8
32 รัตภูมิ Rattaphum				14.7				14.7	811.1	
33 หาดใหญ่ Hat Yai			21.0			11.9	2.3	25.2	784.7	
34 สะเดา Sadao						13.2		13.2	870.4	
35 ปัตตานี PATTANI*	3.2	8.4	4.5	2.5		4.6	24.4	47.6	856.1	+215.6
36 หนองจิก Nong Chik	..	..	..	..	..	..	..	..	..	
37 ยะหริ่ง Yaring				80.8				80.8	..	
38 มายอ Mayo		35.0	8.0		15.6			58.6	..	
39 โคกโพธิ์ Khok Pho	..	..	..	..	..	..	..	..	..	
40 ปะนาเระ Panare		3.7						3.7	..	
41 ยะลา YALA	46.8	11.6						58.4	1233.0	
42 ยะหา Yaha	7.1	18.2	3.9					29.0	926.9	
43 รามัน Raman	3.5		11.9		7.1			82.5	1058.9	
44 บันนังสตา Bannang Satar	10.6	2.7	20.0					33.3	816.7	
45 เบตง Betong	11.3		23.8					35.1	1186.6	
46 นราธิวาส NARATHIWAT*	0.3	2.9	38.9	39.5			1.5	83.1	1040.7	-399.5
47 ยี่งอ Yi-ngo	20.6		16.3	40.2				77.1	..	
48 ระแงะ Rangae			10.0					10.0	..	
49 ตากใบ Tak Bai			8.5			26.8		35.3	..	
50 สุไหงโกลก Sungai Kolok		13.2	11.0					24.2	1763.2	

สถานีฝน	Station	วันที่และจำนวนน้ำฝนเป็นมิลลิเมตร Date and amount of rainfall in millimeters ตุลาคม October							ฝนรวม มม. Total rainfall mm.	ฝนรวมตั้งแต่ 1 มกราคม Accumulative rainfall since 1 January	
		2	3	4	5	6	7	8		ปริมาณ มม. Amount mm.	สูงต่ำกว่าปกติ Above or below Normal
51 ระนอง	RANONG*		1.7	2.3	9.5		10.8	7.3	31.6	3157.1	-1053.7
52 กระบุรี	Kra Buri	7.3	5.2		12.4				24.9	..	
53 พังงา	PHANGNGA		28.5						28.5	1409.9	
54 ตะกั่วป่า	Takua Pa		31.3			34.6	38.5		104.4	3463.9	
55 กะปง	Kapong			3.1		10.6	29.0		42.7	2662.2	
56 ท้ายเหมือง	Thai Muang		24.5	7.4		2.1			34.0	1939.6	
57 ตะกั่วทุ่ง	Takua Thung		13.3	3.5		3.8			20.6	1896.5	
58 ทับปุด	Thap Put			40.9	50.5				91.4	1930.1	
59 ภูเก็ต	PHUKET*	3.6	1.2	12.9				4.0	21.7	1472.0	-334.0
60 สนามบินภูเก็ต	Phuket Airport*	2.5	14.4	0.5				4.2	21.6	1548.9	
61 กระบี่	KRABI	5.6	4.3	T		T			9.9	841.1	
62 อ่าวลึก	Ao Luk	3.5	10.4		108.1		7.4		129.4	1636.2	
63 คลองท่อม	Khlong Tom		5.9	2.5	16.8	16.2	1.4		42.8	1640.9	
64 ตรัง	TRANG	..	..	..	..	..	..	..	..		
65 สนามบินตรัง	Trang Airport*		2.4	10.8			0.6	2.1	15.9	1346.1	-556.8
66 สิเกา	Sikao		4.0	1.9	7.8		22.7		36.4	1160.5	
67 ย่านตาขาว	Yan Ta Khao								0.0	1285.9	
68 ปะเหลียน	Palian	3.7			14.9	22.8	1.4		42.8	1375.2	
69 สตูล	SATUN	3.9							3.9	1456.2	
70 ทุ่งหว้า	Thung Wa	2.0							2.0	1582.7	

หมายเหตุ

ฝนรายวัน (สถานีของกรมอุตุนิยมวิทยา)
— ปริมาณฝนรวมในช่วงเวลา ๒๔ ชั่วโมง ตั้งแต่เวลา ๐๗.๐๐ น. ของวันนั้น ถึงเวลา ๐๗.๐๐ น. ของวันรุ่งขึ้น

ฝนรายวัน (สถานีฝนอำเภอหรือจังหวัด)
— ปริมาณฝนรวมในช่วงเวลา ๒๔ ชั่วโมง ตั้งแต่เวลา ๐๙.๐๐ น. ของวันนั้น ถึงเวลา ๐๙.๐๐ น. ของวันรุ่งขึ้น

ช่องว่าง = ไม่มีฝนหรือยังไม่ได้รับรายงาน
.. = ไม่มีรายงาน
T = ฝนตกเล็กน้อยวัดได้ไม่ถึง ๐.๑ มม.
* = สถานีของกรมอุตุนิยมวิทยา

Remark :

Daily rainfall (Meteorological Department's station)
— Total rainfall amount of 24-hour period from 07.00 a.m. of the recorded date to 07.00 a.m. of the next day.

Daily rainfall (Voluntary observing station)
— Total rainfall amount of 24-hour period from 09.00 a.m. of the recorded date to 09.00 a.m. of the next day.

Blank = No rain or report not arrive.
.. = No report.
T = Slight rain; less than 0.1 mm.
* = Meteorological Department's station.

อุณหภูมิสูงสุดและต่ำสุดประจำวันที่ ๒ – ๘ ตุลาคม ๒๕๑๕

Daily Max. and Min. Temperature 2 – 8 October 1972

สถานี Station	อุณหภูมิสูงสุดและต่ำสุดเป็นองศา ซ. Max. and Min. Temperature in degree C.							เฉลี่ยสูงสุด ต่ำสุด Average Max. Min.	เฉลี่ยในสัปดาห์ Weekly Mean	ค่าปกติประจำเดือน Monthly Normal
	2	3	4	5	6	7	8			
ภาคเหนือ NORTHERN PART										
1 เชียงราย CHIANG RAI	31·4 22·0	31·2 22·1	26·4 22·2	30·4 21·8	31·2 20·2	32·4 20·5	30·8 21·0	30·6 21·4	26.0	25.3
2 แม่ฮ่องสอน MAE HONG SON	35·0 23·2	31·5 22·0	27·2 21·8	30·3 22·5	34·0 23·0	35·0 22·4	35·4 24·2	32·6 22·7	27.7	27.0
3 เชียงใหม่ CHIANG MAI	32·5 23·4	32·3 22·3	27·1 22·6	30·5 22·3	31·6 21·6	32·1 21·4	31·8 23·0	31·1 22·4	26.8	26.2
4 น่าน NAN	34·0 22·3	33·3 22·5	28·0 23·5	31·6 22·0	33·7 21·3	34·3 22·4	34·5 22·7	32·8 22·4	27.7	26.9
5 ท่าวังผา Tha Wang Pha	33·2 22·5	32·1 22·8	22·5	..	33.0 ..	34·2 21·9	31·9 22·1	32·9 22·4	27.7	..
6 ลำปาง LAMPANG	33·0 23·2	31·5 23·4	27·2 21·4	30·5 22·8	32·5 21·9	32·9 22·8	34·2 23·1	31·7 22·7	27.2	26.4
7 แม่สะเรียง Mae Sariang	33·7 22·0	33·5 22·2	27·5 21·4	32·0 21·4	32·4 22·5	33·8 23·0	33·4 22·5	32·3 22·1	27.2	27.3
8 แพร่ PHRAE	32·6 24·2	30·7 24·4	28·4 22·2	32·2 23·2	33·3 22·6	33·8 23·6	32·9 24·0	32·0 23·5	27.8	27.9
9 อุตรดิตถ์ UTTARADIT	34·4 24·0	31·0 24·8	29·8 21·4	32·2 23·4	34·6 22·0	35·3 24·0	34·3 23·7	33·1 23·3	28.2	27.9
10 สนามบินอุตรดิตถ์ Uttaradit Airport	34·5 24·1	30·2 24·2	29·7 21·8	32·5 23·6	35·0 22·8	23·6	..	32·4 23·4	27.9	..
11 ตาก TAK	32·7 24·5	29·7 24·2	26·1 22·4	28·4 22·7	31·3 23·1	33·5 23·1	32·8 24·0	30·6 23·4	27.0	26.9
12 พิษณุโลก PHITSANULOK	33·8 22·7	30·1 24·6	30·4 23·1	31·5 23·6	34·1 23·8	33·8 23·7	34·0 26·0	32·5 23·9	28.2	28.1
13 แม่สอด Mae Sot	31·4 22·3	30·8 23·5	29·4 23·1	30·3 22·3	31·1 23·3	32·7 23·3	32·8 24·1	31·2 23·1	27.2	27.0
14 เพชรบูรณ์ PHETCHABUN	34·2 24·0	32·8 23·7	29·0 22·0	30·8 23·0	33·4 22·5	34·0 23·6	34·2 24·3	32·6 23·3	28.0	27.0
15 หล่มสัก Lom Sak	32·0 24·5	31·2 23·6	28·8 22·0	30·2 23·4	22·4	34.1 ..	23·6	31·3 23·3	27.3	..
16 วิเชียรบุรี Wichian Buri	33·2 24·3	31·5 24·7	30·2 22·9	30·3 23·3	32·5 23·8	33·8 24·2	34·4 24·9	32·3 24·0	28.2	..
ภาคตะวันออกเฉียงเหนือ NORTHEASTERN PART										
1 หนองคาย NONG KHAI	32·2 24·8	29·2 24·6	29·4 22·6	31·3 22·3	31·7 24·1	33·1 24·5	32·3 24·9	31·3 24·0	27.7	27.1
2 เลย LOEI	32·3 23·5	31·5 23·0	26·0 21·6	29·1 21·8	32·3 22·0	33·4 22·7	33·4 23·1	31·1 22·5	26.8	25.8
3 อุดรธานี UDON THANI	32·5 24·4	29·2 23·0	29·0 22·2	30·8 22·7	31·8 24·7	32·3 24·2	33·2 26·0	31·3 23·9	27.6	26.8
4 สกลนคร SAKON NAKHON	33·7 23·9	23·8 23·2	29·3 22·8	30·6 21·4	32·0 22·5	32·8 23·7	33·2 24·0	30·8 23·1	27.0	26.3
5 นครพนม NAKHON PHANOM	32·8 24·0	26·2 23·4	29·6 21·6	31·9 20·7	32·7 21·8	33·3 22·6	33·6 23·0	31·4 22·4	26.9	26.1
6 มุกดาหาร Mukdahan	32·6 24·2	24·8 22·6	29·7 22·5	30·8 20·9	32·2 22·9	32·7 22·6	32·6 23·4	30·8 22·7	26.8	26.2
7 ขอนแก่น KHON KAEN	32·4 24·6	27·0 22·9	30·0 22·0	31·0 22·3	32·4 22·5	33·4 24·6	33·1 24·3	31·3 23·3	27.3	26.7
8 โกสุมพิสัย Kosum Phisai	32·6 24·4	24·2	28·9 ..	30·9 21·5	22·6	32·5 ..	24·8	28·7 23·5	26.1	..
9 ร้อยเอ็ด ROI ET	32·0 24·4	27·0 24·4	29·8 22·5	31·2 22·0	31·5 23·0	32·0 24·5	31·7 24·8	30·7 23·7	27.2	26.6
10 ชัยภูมิ CHAIYAPHUM	32·7 24·5	30·9 24·4	28·4 21·9	29·9 22·0	31·4 24·2	32·6 24·1	33·2 25·0	31·3 23·7	27.5	26.6
11 อุบลราชธานี UBON RATCHATHANI	31·4 25·9	28·5 25·2	31·0 22·9	31·8 22·2	32·3 25·8	32·2 24·3	32·6 25·2	31·4 24·2	27.8	26.7
12 สุรินทร์ SURIN	31·3 24·6	30·7 23·9	28·5 22·6	31·1 22·4	32·1 24·7	32·4 24·6	32·6 26·4	31·2 24·2	27.7	26.7
13 ท่าตูม Tha Tum	30·6 24·0	28·8 24·3	29·6 21·9	30·3 23·1	30·7 24·3	31·7 24·8	30·4 25·3	30·3 24·0	27.2	..
14 นางรอง Nang Rong	32·3 24·4	32·5 23·7	28·7 22·3	30·4 22·8	24·3	30·5 ..	24·2	30·9 23·6	27.3	..

สถานี	Station	อุณหภูมิสูงสุดและต่ำสุดเป็นองศา ซ. Max. and Min. Temperature in degree C.							เฉลี่ยสูงสุด ต่ำสุด Average Max. Min.	เฉลี่ยในสัปดาห์ Weekly Mean	ค่าปกติประจำเดือน Monthly Normal
		2	3	4	5	6	7	8			
18 นครราชสีมา	NAKHON RATCHASIMA	33.0 / 23.6	32.0 / 25.3	27.2 / 22.5	22.0	31.6 / 25.8	30.6 / 23.4	33.9 / 23.2	31.4 / 23.1	27.3	26.6
19 ไชยภูมิ	Chok Chai	31.9 / 24.1	32.8 / 25.9	27.2 / 21.6	28.7 / 22.1	30.4 / 25.6	30.3 / 25.8	24.3	30.3 / 23.4	26.9	..
ภาคกลาง	CENTRAL PART										
1 นครสวรรค์	NAKHON SAWAN	32.5 / 25.0	33.0 / 24.5	30.0 / 23.9	30.7 / 22.7	33.0 / 24.5	34.1 / 24.2	34.5 / 24.7	32.5 / 24.2	28.4	27.9
2 ลพบุรี	LOP BURI	32.6 / 25.0	32.6 / 24.5	30.6 / 23.5	31.5 / 23.5	33.4 / 24.4	32.5 / 24.0	33.3 / 25.0	32.3 / 24.2	28.3	27.5
3 สุพรรณบุรี	SUPHAN BURI	33.0 / 22.8	32.6 / 24.4	28.8 / 22.6	29.9 / 23.9	33.0 / 24.8	33.0 / 23.6	33.0 / 25.6	31.9 / 24.0	28.0	27.7
4 กาญจนบุรี	KANCHANABURI	31.5 / 25.1	33.2 / 23.9	28.1 / 23.9	30.4 / 23.7	32.5 / 23.1	33.2 / 23.8	33.8 / 24.9	31.8 / 24.1	28.0	27.1
5 ทองผาภูมิ	Thong Pha Phum	.. / ..	.. / ..	.. / ..	.. / ..	.. / ..	.. / ..	.. / ..	..		
6 สนามบินดอนเมือง	Dong Muang Airport	32.4 / 23.8	33.0 / 26.6	30.3 / 24.2	31.9 / 24.2	33.2 / 24.4	33.4 / 25.8	32.8 / 24.2	32.4 / 24.7	28.6	28.2
7 พระนคร	PHRA NAKHON	32.6 / 25.8	31.8 / 25.1	27.3 / 23.8	32.0 / 25.5	32.9 / 25.4	32.8 / 25.6	33.5 / 23.8	31.8 / 24.4	28.1	27.8
8 ศูนย์วิจัย ฯ บางเขน	Bang Na	31.8 / 24.9	32.0 / 24.8	27.3 / 24.8	31.0 / 23.7	31.7 / 25.3	32.5 / 26.2	32.7 / ..	31.3 / 24.6	28.0	..
ภาคตะวันออก	EASTERN PART										
1 ปราจีนบุรี	PRACHIN BURI	32.1 / 25.4	31.5 / 22.1	29.8 / 23.5	32.0 / 24.7	32.4 / 25.8	33.9 / 25.5	32.5 / 26.0	32.0 / 24.1	28.1	27.9
2 กบินทร์บุรี	Kabin Buri	32.8 / 24.3	31.8 / 24.2	30.4 / 23.0	32.5 / 24.0	31.2 / 24.8	33.6 / 24.2	24.9	32.1 / 24.2	28.2	..
3 อรัญประเทศ	Aranyaprathet	34.0 / 24.7	31.9 / 24.1	30.3 / 21.0	32.4 / 23.7	32.5 / 23.3	33.9 / 24.5	34.3 / 23.2	32.8 / 23.5	28.2	27.4
4 ชลบุรี	CHON BURI	32.0 / 24.5	31.6 / 25.0	29.1 / 24.0	32.0 / 23.4	33.5 / 24.3	34.4 / 24.2	32.5 / 24.4	32.2 / 24.3	28.3	27.4
5 เกาะสีชัง	Ko Si Chang	30.0 / 25.8	30.0 / 24.6	27.2 / 23.3	30.3 / 23.5	30.8 / 25.4	31.2 / 24.6	31.2 / 25.9	30.1 / 24.7	27.4	27.3
6 สัตหีบ	Sattahip	31.2 / 24.2	29.8 / 23.5	28.1 / 23.1	31.2 / 22.5	31.8 / 23.6	32.0 / 22.5	32.1 / 23.9	30.9 / 23.3	27.1	28.0
7 ระยอง	RAYONG	.. / ..	29.2 / ..	28.5 / 23.9	31.6 / 23.8	25.9	33.0 / ..	25.2	30.6 / 24.2	27.4	..
8 จันทบุรี	CHANTHABURI	32.5 / 23.6	29.6 / 22.9	27.5 / 23.3	32.0 / 22.7	32.5 / 23.9	31.9 / 23.1	32.2 / 23.7	31.2 / 23.3	27.3	27.3
9 คลองใหญ่	Khlong Yai	31.1 / 23.2	30.2 / 23.2	30.0 / 23.5	31.0 / 21.5	31.3 / 23.2	31.0 / 21.9	31.2 / 23.0	30.8 / 22.8	26.8	26.8
ภาคใต้	SOUTHERN PART										
1 หัวหิน	Hua Hin	32.0 / 25.2	31.7 / 25.1	26.7 / 24.7	30.8 / 23.6	31.5 / 23.7	31.7 / 24.6	32.5 / 24.5	31.0 / 24.5	27.8	27.1
2 ประจวบคีรีขันธ์	PRACHUAP KHIRI KHAN	31.1 / 25.9	30.3 / 24.2	27.0 / 24.5	30.4 / 23.2	31.3 / 23.1	31.3 / 23.3	32.3 / 23.3	30.5 / 23.6	27.1	26.9
3 ชุมพร	CHUMPHON	32.3 / 23.8	32.9 / 23.4	27.5 / 23.7	31.8 / 23.1	32.2 / 22.6	31.9 / 23.8	32.8 / 23.0	31.6 / 23.3	27.5	26.8
4 สุราษฎร์ธานี	SURAT THANI	32.3 / 22.9	34.0 / 23.6	28.0 / 23.9	32.3 / 23.2	31.8 / 23.2	31.7 / 22.6	31.2 / 22.2	31.6 / 23.1	27.4	27.0
5 เกาะสมุย	Ko Samui	31.5 / 24.5	31.7 / 24.1	28.0 / 24.7	31.2 / 24.1	31.6 / 24.5	31.2 / 24.7	31.8 / 24.9	31.0 / 24.5	27.8	..
6 นครศรีธรรมราช	NAKHON SI THAMMARAT	32.8 / 22.5	32.8 / 23.5	30.5 / 23.3	31.2 / 22.6	31.8 / 22.9	31.4 / 23.6	30.9 / 23.1	31.6 / 23.2	27.4	27.1
7 สงขลา	SONGKHLA	33.6 / 22.6	32.5 / 24.6	32.2 / 24.7	32.2 / 23.2	32.6 / 24.2	31.8 / 24.2	32.1 / 22.7	32.4 / 23.7	28.1	27.5
8 ปัตตานี	PATTANI	33.5 / 22.8	33.3 / 23.0	31.9 / 23.2	32.2 / 22.0	31.8 / 23.4	32.6 / 23.5	31.3 / 23.6	32.8 / 23.1	28.0	27.3
9 นราธิวาส	NARATHIWAT	31.6 / 23.0	31.5 / 23.7	31.8 / 22.9	31.6 / 21.7	30.9 / 23.2	31.3 / 24.2	31.5 / 23.7	31.5 / 23.2	27.4	26.8
10 ระนอง	RANONG	32.0 / 21.5	31.8 / 22.4	31.9 / 23.2	32.8 / 22.3	32.7 / 21.7	32.2 / 21.8	32.0 / 22.0	32.2 / 22.1	27.2	26.3
11 ภูเก็ต	PHUKET	31.1 / 23.3	31.6 / 23.5	28.2 / 24.5	31.5 / 23.5	32.3 / 24.0	32.7 / 23.4	32.4 / 23.4	31.4 / 23.6	27.5	27.0
12 สนามบินภูเก็ต	Phuket Airport	30.0 / 23.5	30.2 / 24.4	28.2 / 24.9	31.5 / 23.3	31.9 / 23.7	31.1 / 23.1	31.5 / 23.7	30.6 / 23.8	27.2	26.7
13 สนามบินตรัง	Trang Airport	32.6 / 22.5	31.4 / 23.9	32.6 / 24.1	32.1 / 23.2	32.7 / 23.7	30.6 / 22.8	32.3 / 23.4	32.9 / 23.4	27.7	27.0

แก้ไขเพิ่มเติมรายงานอากาศประจำสัปดาห์ฉบับที่ ๔๐/๒๕๑๕ เนื่องจากได้รับรายงานภายหลัง

Correction in weekly weather report No. 40/1972 for late report rainfall data

สถานีฝน	Station	วันที่และจำนวนน้ำฝนเป็นมิลลิเมตร Date and amount of rainfall in millimeters							ฝนรวม มม. Total rainfall mm.	ฝนรวมตั้งแต่ 1 มกราฯ Accumulative rainfall since 1 January	
		กันยายน September					ตุลาคม October			ปริมาณ มม. Amount mm.	สูงต่ำกว่าปก Above or below Normal
		25	26	27	28	29	30	1			
	ภาคเหนือ NORTHERN PART										
2	แม่สาย Mae Sai						30.0		117.0	1400.1	- 22.2
3	เชียงแสน Chiang Saen							15.0	38.9	1336.0	- 47.7
6	แม่สรวย Mae Suai						9.5	3.5	41.0	1231.1	+101.8
10	พาน Phan							5.3	49.4	1077.7	-102.1
13	จุน Chun							29.8	78.4	1180.8	-187.1
46	เด่นชัย Den Chai						29.7		51.4	885.6	-202.9
58	ท่าปลา Tha Pla						3.4	6.8	63.3	598.7	-517.8
65	สุโขทัย SUKHOTHAI							2.6	45.6	489.3	-424.9
68	กงไกรลาศ Kong Krilat							2.0	32.0	458.0	-628.8
72	พรหมพิราม Phrom Phiram							14.0	45.6	..	..
72	วังทอง Wang Thong							18.0	162.6	979.9	-245.3
74	บางกระทุ่ม Bang Krathum							10.1	49.6	765.9	-461.3
76	พรานกระต่าย Phan Kratai							7.1	20.6	613.6	-621.2
79	พิจิตร PHICHIT							40.0	236.0	815.1	-536.5
85	หล่มเก่า Lom Kao							49.2	145.7	731.7	-266.1
86	หล่มสัก Lom Sak*							16.4	87.2	842.5	- 61.9
88	หนองไผ่ Nong Phai						14.2		63.3	1014.6	- 62.6
	ภาคตะวันออกเฉียงเหนือ NORTHEASTERN PART										
2	เชียงคาน Chiang Khan							2.9	29.8	875.7	-300.0
7	ศรีเชียงใหม่ Si Chiang Mai						2.7		2.7	1533.5	-101.7
8	ท่าบ่อ Tha Bo							4.3	4.8	1275.2	-192.2
10	บึงกาฬ Bung Kan						14.9	4.3	71.4	2687.5	+280.3
11	เซกา Seka							7.0	36.6	1230.8	-398.0
14	กุมภวาปี Kumphawapi							31.2	35.4	750.1	-279.9
15	หนองหาน Nong Han							5.5	25.0	..	..
16	หนองบัวลำภู Nong Bua Lam Phu							28.7	66.4	..	..
18	วานรนิวาส Wanon Niwat							3.2	18.4	1231.5	-446.4
19	สว่างแดนดิน Sawang Daen Din							2.3	2.3	1177.6	-362.6
25	ธาตุพนม That Phanom							3.7	61.3	1283.1	-415.2
28	บางตลาด Tang Talat							1.3	9.5	1180.5	- 51.5
30	กุฉินารายณ์ Kuchinarai							5.1	9.6	..	..
31	กมลาไสย Kamalasai							1.8	51.6	1294.5	+ 71.1
33	โพนทอง Phon Thong							2.2	7.3	1355.4	- 66.0

	สถานีฝน	Station	วันที่และจำนวนน้ำฝนเป็นมิลลิเมตร Date and amount of rainfall in millimeters							ฝนรวม มม. Total rainfall mm.	ฝนรวมตั้งแต่ 1 มกราคม Accumulative rainfall since 1 January	
			กันยายน September				ตุลาคม October				ปริมาณ มม. Amount mm.	สูงต่ำกว่าปกติ Above or below Normal
			25	26	27	28	29	30	1			
35	อาจสมารถ	At Samat							14.4	96.7	1246.4	+ 32.1
38	เกษตรวิสัย	Kaset Wisai							2.0	21.7	882.2	-396.3
39	สุวรรณภูมิ	Suwannaphum							2.7	67.4	1333.9	-196.2
40	มหาสารคาม	MAHA SARAKHAM							3.1	70.6	1132.9	-137.3
41	เชียงยืน	Chiang Yun							5.2	9.4	807.2	-427.2
42	กันทรวิชัย	Kantharawichai							2.1	41.6	814.3	-348.3
44	บรบือ	Borabu							0.5	17.8	988.0	-188.7
50	ชุมแพ	Chu Phae							0.6	39.6	614.0	-360.6
52	ชนบท	Chonnabot							1.1	67.6	823.2	-233.8
64	คง	Khong							2.8	62.9	1004.1	+ 40.1
66	โนนไทย	Non Thai							12.0	40.6	985.1	+ 16.2
70	สูงเนิน	Sung Noen							8.0	10.9	..	..
71	ปักธงชัย	Pak Thong Chai							1.1	22.0	1129.8	+238.9
72	โชคชัย	Chok Chai*							7.2	21.8	916.5	+ 45.8
73	ครบุรี	Khon Buri							24.6	34.5	685.5	-156.3
80	รัตนบุรี	Rattanaburi							20.5	51.6	1220.2	+ 49.0
85	ศรีสะเกษ	SI SA KET							23.2	108.5	1071.2	-305.0
86	ราศีไศล	Rasi Salai							81.9	149.7	1138.5	+ 1.1
92	เขมราฐ	Khemarat						2.1	7.6	53.5	1465.0	+ 42.7
93	อำนาจเจริญ	Amnat Charoen						9.4		21.1	1101.6	-402.2
96	มหาชนะชัย	Maha Chana Chai							9.1	73.7	1370.8	+ 8.8
98	เขื่องใน	Khong Chiam							14.2	108.5	1745.1	+ 61.0
99	เดชอุดม	Det Udom							38.4	71.2	1733.5	+333.3
	ภาคกลาง	CENTRAL PART										
5	ลาดยาว	Lat Yao							9.7	91.4	888.9	+ 18.3
10	สว่างอารมณ์	Swang Arom							6.3	111.1	1024.5	+107.0
12	ทัพทัน	Thap Than							8.1	35.8	1281.2	+197.1
13	หนองฉาง	Nong Chang							10.8	44.2	1212.5	+ 17.6
15	ชัยนาท	CHAI NAT							13.8	32.5	1031.6	+104.6
16	มโนรมย์	Manorom							22.6	27.2	800.6	-188.2
17	วัดสิงห์	Wat Sing							38.8	45.4	867.2	-181.7
19	สิงห์บุรี	SING BURI							1.2	8.6	812.7	-119.3
20	อินทร์บุรี	In Buri							34.3	102.7	1229.8	+209.8
24	บ้านหมี่	Ban Mi							29.0	47.7	..	..
28	โคกสำโรง	Khok Samrong							2.9	25.6	818.6	- 86.3
29	ท่าวุ้ง	Tha Wung							6.1	12.1	835.9	-369.3

สถานีฝน	Station	วันที่และจำนวนน้ำฝนเป็นมิลลิเมตร Date and amount of rainfall in millimeters							ฝนรวม มม. Total rainfall mm.	ฝนรวมตั้งแต่ 1 มกราคม Accumulative rainfall since 1 January	
		กันยายน September				ตุลาคม October				ปริมาณ มม. Amount mm.	สูงกว่าหรือต่ำกว่าปกติ Above or below Normal
		25	26	27	28	29	30	1			
33	ดอนเจดีย์ Don Chedi							7.7	19.9	801.0	+ 61.6
35	อู่ทอง U Thong						9.9	9.6	60.6	685.4	-120.1
36	บางปลาม้า Bang Pa Ma						10.2	20.4	55.0	729.7	- 44.9
37	สองพี่น้อง Song Phi Nong						58.5		63.5	747.1	+ 67.8
46	เสาไห Sao Hai							19.5	92.5	1112.3	
51	พักไห Phak Hai						18.0		77.2	809.1	
52	บางบาล Bang Ban						11.8		46.9	1145.5	
54	บางไทร Bang Sai						11.8	18.8	35.2	1005.6	
55	บางปะอิน Bang Pa-in					47.2	35.0	3.5	90.5	1127.6	
56	ปทุมธานี PATHUM THANI							2.7	93.6	968.2	-280.3
58	ธัญบุรี Thanyaburi							43.3	92.2	1265.5	
59	รังสิต Rangsit							52.1	94.0	1250.2	
62	บางบัวทอง Bang Bua Thong							0.8	100.3	1754.1	
81	นครปฐม NAKHON PATHOM							1.2	14.0	936.2	- 39.9
83	นครชัยศรี Nakhon Chaisi							28.8	57.5	1223.3	
85	บ้านโป่ง Ban Pong						1.8	T	70.0	727.7	
89	สมุทรสงคราม SAMUT SONGKHRAM						2.6	1.2	12.7	890.6	
90	บางคนที Bang Khonthi						30.2		93.3	794.4	
95	บางพลี Bang Phli							55.8	115.9	1210.2	
	ภาคตะวันออก EASTERN PART										
1	นครนายก NAKHON NAYOK						14.8	T	47.3	1407.4	-448.0
3	ปากพลี Pak Phli						4.9	1.4	10.1	1507.1	
4	องครักษ์ Ongkharak						9.6	20.3	97.5	1345.6	
6	ประจันตคาม Prachantakham							20.2	39.9	..	
7	บ้านสร้าง Ban Sang							26.5	108.9	1433.4	
8	ศรีมหาโพธิ Si Maha Phot							1.6	66.7	1367.3	
9	กบินทร์บุรี Kabin Buri*							7.6	16.5	1290.9	
11	วัฒนานคร Watthana Nakhon							1.8	55.7	1383.9	
17	บ้านบึง Ban Bung							7.4	58.7	704.7	
21	ระยอง RAYONG							7.7	35.7	709.6	-261.3
22	บ้านค่าย Ban Khai							3.5	19.2	1026.1	
23	แกลง Khaeng							7.2	22.4	1134.4	
27	ตราด THAT							82.8	121.9	2961.6	-278.5
28	เขาสมิง Khao Saming							19.3	38.4	..	
29	แหลมงอบ Laem Ngop							6.9	47.3	1943.2	

สถานีฝน	Station	วันที่และจำนวนน้ำฝนเป็นมิลลิเมตร Date and amount of rainfall in millimeters							ฝนรวม มม. Total rainfall mm.	ฝนรวมตั้งแต่ 1 มกราคม Accumulative rainfall since 1 January	
		กันยายน September					ตุลาคม October			ปริมาณ มม. Amount mm.	สูงต่ำกว่าปกติ Above or below Normal
		25	26	27	28	29	30	1			
	ภาคใต้	SOUTHERN PART									
7	หัวหิน	Hua Hin						0.7	5.4	608.9	- 47.7
10	ท่าแซะ	Tha Sae						1.2	155.5	1098.7	
16	ภูเพียน	Phunphin					16.1	4.1	71.1	868.4	
19	บ้านนาสาร	Ban Na San						30.0	91.2	1039.7	
23	ฉวาง	Chawang						35.0	49.7	1066.0	
26	ปากพนัง	Pak Phanang					17.5		23.6	806.0	
30	เขาชัยสน	Khao Chaison						12.0	100.7	809.6	
32	รัตภูมิ	Rattaphum					3.5	10.7	38.4	806.4	
34	สะเดา	Sadao					23.3	8.3	31.6	857.2	
37	ยะหริ่ง	Yaring						150.5	200.9	..	
40	ปะนาเระ	Panare						2.2	68.2	..	
41	ยะลา	YALA					13.5		266.3	1174.6	
42	ยะหา	Yaha					21.9	T	159.8	897.7	
43	รามัน	Raman						14.1	178.7	1036.4	
44	บันนังสตา	Bannang Satar					8.9		79.1	783.4	
45	เบตง	Betong					18.3		71.1	1151.5	
48	รือแงะ	Rangae						8.0	8.0	..	
49	ตากใบ	Tak Bai					5.5	14.3	19.8	..	
50	สุไหงโกลก	Sungai Kolok					17.9		38.6	1739.0	
53	พังงา	PHANGNGA						32.0	32.0	1381.4	-659.3
54	ตะกั่วป่า	Takua Pa						53.8	124.3	3359.5	
55	กะปง	Kapong						48.6	183.8	2639.5	
56	ท้ายเหมือง	Thai Muang						16.2	73.8	1905.6	
57	ตะกั่วทุ่ง	Takua Thung						5.1	35.6	1875.9	
58	ทับปุด	Thap Put						18.1	28.5	1838.7	
61	กระบี่	KRABI						20.3	31.0	831.2	
62	อ่าวลึก	Ao Luk					53.4	33.6	95.1	1506.8	
66	ศีเกา	Sikao						31.7	51.7	1124.1	
67	ย่านตาขาว	Yan Ta Khao						13.8	81.1	1295.9	
68	ปะเหลียน	Palian						34.9	79.0	1330.4	
69	สตูล	SATUN					27.3	2.2	50.3	1452.3	
70	ทุ่งหว้า	Thung Wa					40.0	10.8	66.8	1580.7	

กรมอุตุนิยมวิทยา กระทรวงคมนาคม

รายงานอากาศประจำสัปดาห์ ระหว่างวันที่ ๙ — ๑๕ ตุลาคม ๒๕๑๕

และ

การคาดหมายลักษณะอากาศ ระหว่างวันที่ ๑๖ — ๒๒ ตุลาคม ๒๕๑๕

ฉบับที่ ๔๒/๒๕๑๕

นาวาเอก ดร. เจริญ เจริญรัชต์ภาคย์

อธิบดีกรมอุตุนิยมวิทยา

METEOROLOGICAL DEPARTMENT

MINISTRY OF COMMUNICATIONS

BANGKOK, THAILAND

WEEKLY WEATHER REPORT

DURING THE PERIOD 9 — 15 OCTOBER 1972

AND

WEATHER OUTLOOK

DURING 16 — 22 OCTOBER 1972

No. 42/1972

ATMOSPHERIC SCIENCES LIBRARY
OCT 20 1972
N.O.A.A.
U. S. Dept. of Commerce

Charoen Charoen-rajapark

Captain, R.T.N.

Director — General

การคาดหมายลักษณะอากาศใน ๗ วันข้างหน้า
ทั้งแต่วันที่ ๑๖ – ๒๒ ตุลาคม ๒๕๑๕

ลักษณะทั่วไป

ร่องความกดอากาศต่ำยังคงมีกำลังอ่อน และพาดผ่านอ่าวไทย

ภาคเหนือ ภาคตะวันออกเฉียงเหนือ ภาคกลาง ภาคตะวันออก	ในระยะครึ่งแรกของสัปดาห์ จะมีฝนหรือฝนฟ้าคะนองกระจาย ส่วนในระยะครึ่งหลังของสัปดาห์ จะมีปริมาณน้อยลง เป็นลำดับ
อ่าวไทย ฝั่งตะวันออก อ่าวไทย ฝั่งตะวันตก	ตลอดสัปดาห์ จะมีฝนหรือฝนฟ้าคะนองกระจาย
ภาคใต้ ฝั่งตะวันตก	ตลอดสัปดาห์ จะมีฝนเกือบทั่วไป
กรุงเทพมหานคร	ในระยะครึ่งแรกของสัปดาห์ จะมีฝนหรือฝนฟ้าคะนองกระจาย ส่วนในระยะครึ่งหลังของสัปดาห์จะมีปริมาณน้อยลง เป็นลำดับ.

กรมอุตุนิยมวิทยา
๑๖ ต.ค.๑๕

Weather outlook for the period 16 - 22 October 1972

General Situation

The low pressure trough is still weak and lies across the Gulf of Thailand.

Northern Part: Northeastern Part: Central Part: Eastern Part:	Scattered showers or thundershowers during the first half of the week while gradual decrease in the amount of rainfall during the second half.
Gulf of Thailand, East Coast: Gulf of Thailand, West Coast:	Throughout the week, scattered showers or thundershowers.
Southern Thailand, West Coast:	Throughout the week, almost widespread rainshowers.
Bangkok & Thon Buri:	Scattered showers or thundershowers during the first half of the week while gradual decrease in the amount of rainfall during the second half.

Meteorological Department
16 October 1972

สรุปลักษณะอากาศทั่วไปในรอบสัปดาห์

ตั้งแต่วันที่ ๙ – ๑๕ ตุลาคม ๒๕๑๕

๑. ตลอดสัปดาห์เรื่องความกดอากาศต่ำยังคงเคลื่อนตัวอยู่ระหว่างประเทศไทยตอนบนกับอ่าวไทยตอนล่าง ไทยมีลมตะวันตกเฉียงใต้และลมฝ่ายใต้พัดผ่านประเทศไทย ลักษณะเช่นนี้ทำให้ตอนต้นสัปดาห์มีฝนและฝนฟ้าคะนองเป็นแห่ง ๆ ในตอนบนของประเทศ ส่วนภาคใต้มีฝนและฝนฟ้าคะนองกระจาย สำหรับในตอนกลางและตอนปลายสัปดาห์ปรากฏว่ามีฝนและฝนฟ้าคะนองกระจายทั่วประเทศ

๒. ในระหว่างสัปดาห์ รายงานฝนสูงสุดในภาคต่าง ๆ ของประเทศไทยมีดังนี้.–

ภาคเหนือ	๘๕.๒	มม.ที่ อ.แม่สะเรียง	จ.แม่ฮ่องสอน	เมื่อวันที่	๑๕ ต.ค.
ภาคตะวันออกเฉียงเหนือ	๗๕.๕	" ที่ อ.รัตนบุรี	จ.สุรินทร์	"	๑๓ "
ภาคกลาง	๖๔.๓	" ที่ อ.สว่างอารมณ์	จ.อุทัยธานี	"	๑๔ "
ภาคตะวันออก	๗๓.๔	" ที่ อ.เมือง	จ.ปราจีนบุรี	"	๑๒ "
ภาคใต้	๑๐๕.๘	" ที่ อ.ทุ่งสง	จ.นครศรีธรรมราช	"	๑๒ "

กรมอุตุนิยมวิทยา

๑๖ ต.ค.๑๕

General Situation

Period 9 - 15 October 1972

1. Throughout the week, a low pressure trough fluctuated between Upper Thailand and the Lower Gulf of Thailand, with southwest and southerly winds prevailing over Thailand. Consequently, in the beginning of the week, isolated showers and thundershowers were experienced over Upper Thailand and scattered rainshowers and thundershowers were observed in the southern part of Thailand. Whereas, in the middle and weekend periods, scattered rainshowers and thundershowers were reported throughout the Country.

2. During the week the highest rainfalls in the various parts of Thailand were as follows:-

Northern Part	85.2 mm.	at Mae Sariang	on 15	October
Northeastern Part	75.5 "	at Rattanaburi	" 13	"
Central Part	64.3 "	at Sawang Arom	" 14	"
Eastern Part	73.4 "	at Prachin Buri	" 12	"
Southern Part	105.8 "	at Thung Song	" 12	"

Meteorological Department

16 October 1972

ข่าวอากาศเพื่อการเกษตรประจำสัปดาห์

เมื่อวันที่ ๙ - ๑๕ ตุลาคม มีลักษณะอากาศซึ่งพอสรุปได้ดังต่อไปนี้ะ-

ตลอดสัปดาห์ร่องความกดอากาศต่ำยังคงเคลื่อนขึ้นลงอยู่ระหว่างประเทศไทยตอนบนกับอ่าวไทยตอนล่าง โดยมีลมตะวันตกเฉียงใต้และลมฝ่ายใต้พัดผ่านประเทศไทย ลักษณะเช่นนี้ทำให้ในตอนต้นสัปดาห์มีฝนและฝนฟ้าคะนองเป็นแห่ง ๆ ในตอนบนของประเทศ ส่วนภาคใต้มีฝนและฝนฟ้าคะนองกระจาย สำหรับในตอนกลางและปลายสัปดาห์ปรากฏว่ามีฝนและฝนฟ้าคะนองกระจายทั่วประเทศ.

ข้อควรทราบ

ในสัปดาห์นี้ร่องความกดอากาศต่ำที่มีกำลังอ่อนยังคงพาดผ่านอ่าวไทย ลักษณะเช่นนี้จะทำให้บริเวณประเทศไทยตอนบนมีฝนหรือฝนฟ้าคะนองกระจาย และคาดว่าจะมีปริมาณลดน้อยลงเป็นลำดับในระยะครึ่งหลังของสัปดาห์ สำหรับอ่าวไทยจะมีฝนหรือฝนฟ้าคะนองกระจายตลอดสัปดาห์ ส่วนภาคใต้จะมีฝนเกือบทั่วไปโดยเฉพาะทางฝั่งตะวันตก.

กองอากาศเกษตร กรมอุตุนิยมวิทยา

๑๖ ตุลาคม ๒๕๑๕

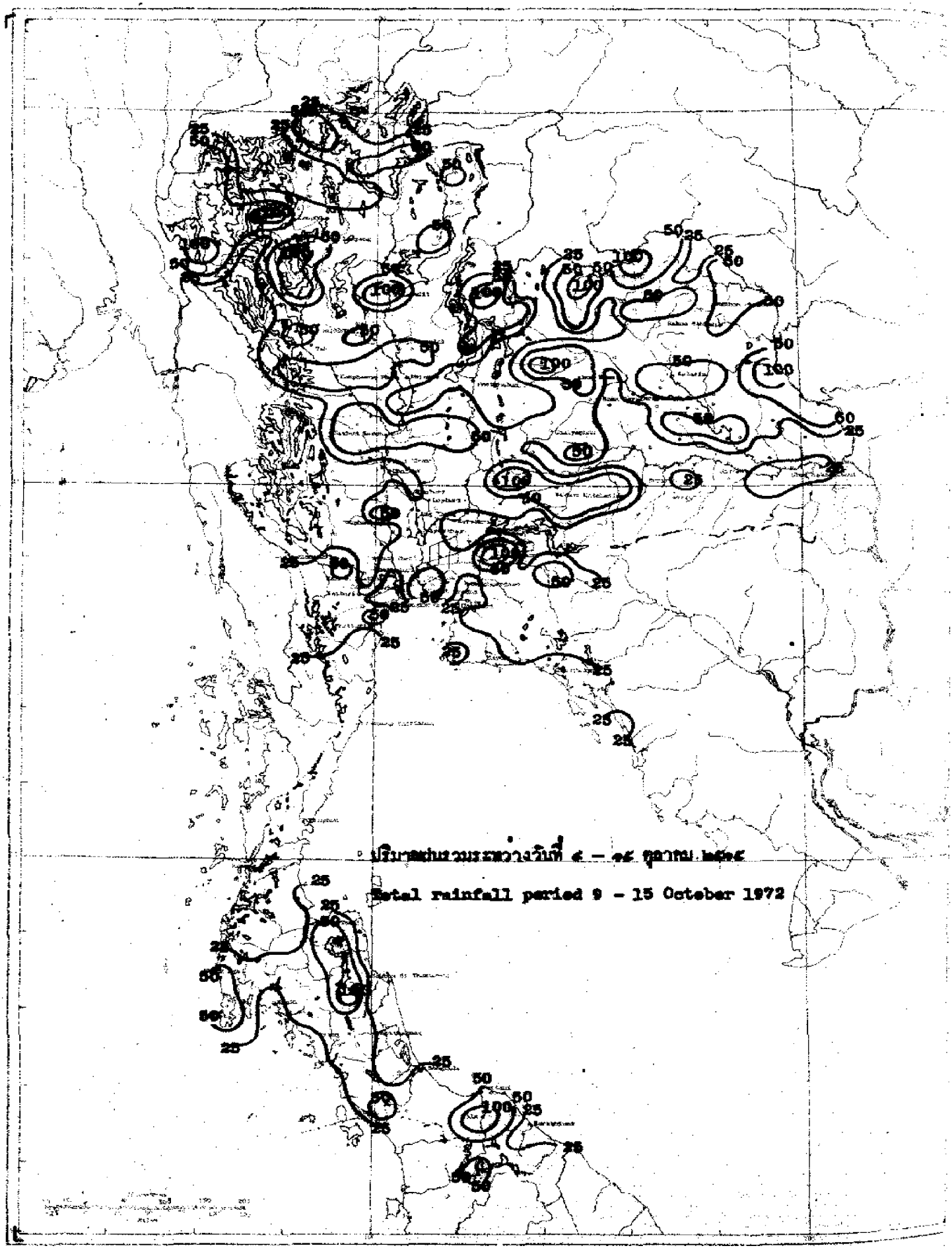
ปริมาณฝนรวมระหว่างวันที่ ๙ – ๑๕ ตุลาคม ๒๕๑๕
Total rainfall period 9 – 15 October 1972

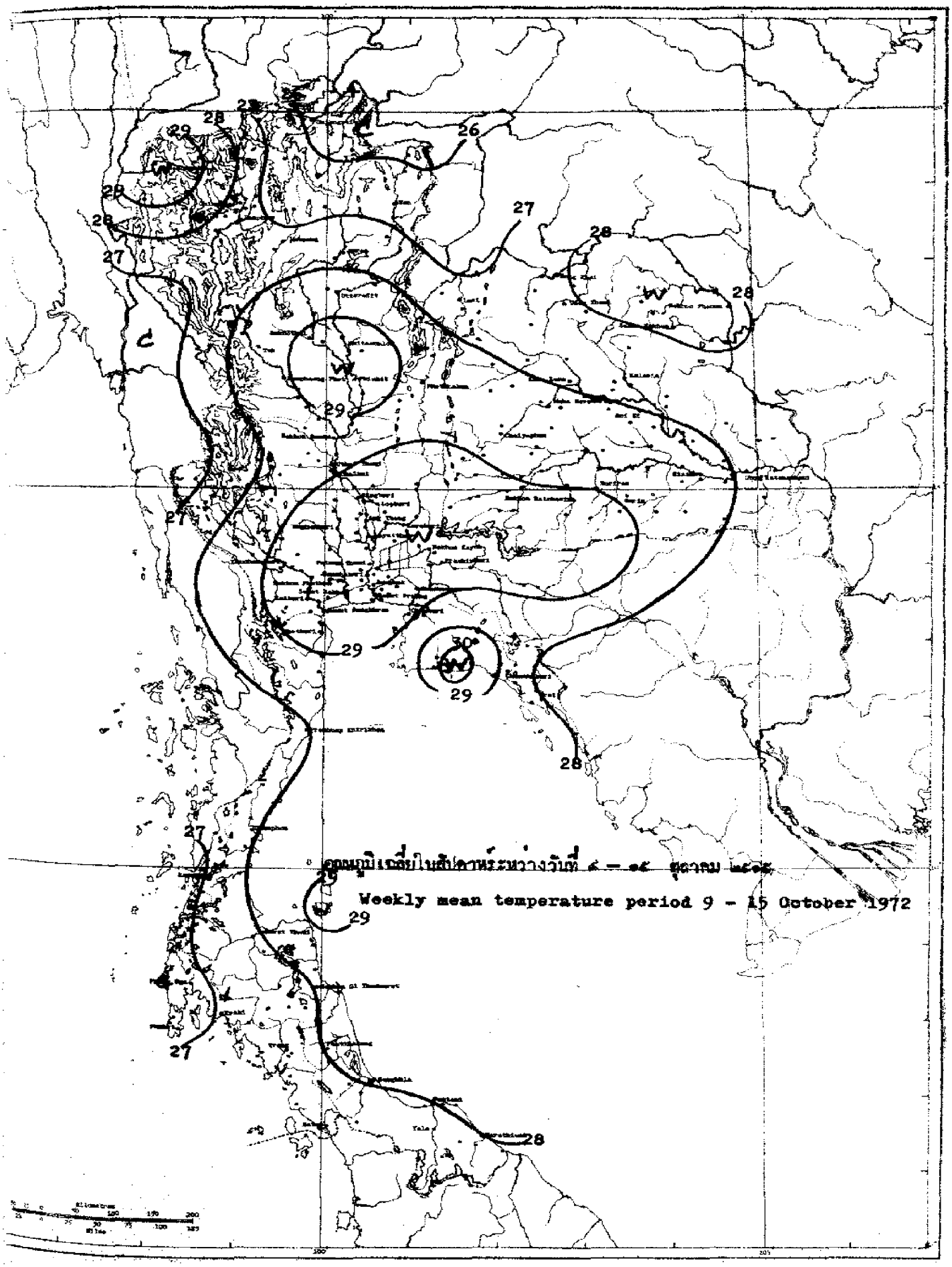

อุณหภูมิเฉลี่ยในช่วงระหว่างวันที่ ๙ — ๑๕ ตุลาคม ๒๕๑๕

Weekly mean temperature period 9 - 15 October 1972

สถานีฝน	Station	วันที่และจำนวนน้ำฝนเป็นมิลลิเมตร Date and amount of rainfall in millimetres ตุลาคม October 9	10	11	12	13	14	15	ฝนรวม มม. Total rainfall mm.	ฝนรวมตั้งแต่ 1 มกรา Accumulative rainfall since 1 January ปริมาณ มม. Amount mm.	สูงต่ำกว่าปกติ Above or below Normal
ภาคเหนือ	**NORTHERN PART**										
1 **เชียงราย**	CHIANG RAI*	0.8	0.7	21.4	0.3		T	2.0	25.2	1442.3	-179.6
2 แม่สาย	Mae Sai	..	..	..	..	..	..	..	..	..	..
3 เชียงแสน	Chiang Saen	6.4		5.2			4.9		16.5	1352.5	- 85.5
4 เชียงของ	Chiang Khong			1.0					1.0	1319.9	-151.4
5 แม่จัน	Mae Chan	..	..	..	..	..	..	..	..	..	..
6 แม่สรวย	Mae Suai	15.1		36.8	7.7				59.6	1328.9	+119.3
7 เทิง	Thoeng			0.8	20.2		3.5		24.5	1439.2	-113.0
8 เชียงคำ	Chiang Kham				78.2				78.2	1287.6	+ 26.7
9 เวียงป่าเป้า	Wiang Pa Pao	5.7		3.8					9.5	..	..
10 พาน	Phan	7.8		29.7					37.5	1136.0	- 91.5
11 แม่ใจ	Mae Chai	8.5			5.2		45.6		59.3	1183.4	- 35.5
12 พะเยา	Phayao				7.5		6.1		13.6	950.8	+ 41.4
13 จุน	Chun	11.7		30.3	1.4	2.0			45.4	1227.9	-175.9
14 **แม่ฮ่องสอน**	MAE HONG SON*			80.2	0.3	T	0.3	3.3	84.1	1157.8	+ 28.7
15 ปาย	Pai	..	..	..	..	..	..	..	..	..	..
16 ขุนยวม	Khun Yuam			78.5					78.5	993.7	-173.1
17 แม่ลาน้อย	Mae La Noi	..	..	..	..	..	..	..	..	..	..
18 แม่สะเรียง	Mae Sariang*		4.8	T	8.0		5.4	85.2	103.4	1017.1	-107.4
19 **เชียงใหม่**	CHIANG MAI*	T		3.8	1.9		16.0	4.7	26.4	897.7	-259.9
20 ฝาง	Fang			52.3					52.3	940.9	-215.3
21 แม่อาย	Mae Ai	..	..	..	..	..	..	..	..	..	..
22 เชียงดาว	Chiang Dao	..	..	..	..	..	..	..	..	..	..
23 แม่แตง	Mae Taeng	4.9		2.8	7.9				15.6	804.8	-283.4
24 แม่ริม	Mae Rim	1.6		5.5	19.3		20.2		46.6	1002.4	- 25.5
25 สันทราย	San Sai	T		T	30.0		12.4		42.4	890.1	-210.2
26 ดอยสะเก็ด	Doi Saket			2.9	5.4		0.6		8.9	935.3	-162.8
27 สันกำแพง	San Kamphaeng	..	..	..	..	..	..	..	..	..	..
28 หางดง	Hang Dong			30.0			81.9		111.9	917.3	-116.1
29 สารภี	Saraphi								0.0	676.3	..
30 สันป่าตอง	San Pa Tong						36.9		36.9	801.7	-113.3
31 จอมทอง	Chom Thong				15.3				15.3	657.6	-176.6
32 ฿อด	Hot			16.0	8.7				24.7	849.6	-152.9
33 **ลำพูน**	LAMPHUN								0.0	888.3	-289.3
34 ป่าซาง	Pa Sang		1.0	4.3			9.4		14.7	606.3	-268.0
35 ลี้	Li		64.0	1.7	22.5	7.0	7.5		102.7	999.2	- 73.2
36 **ลำปาง**	LAMPANG*		0.6	T	12.8	1.2	37.6	0.9	53.1	913.0	- 40.8
37 งาว	Ngao	..	..	..	..	..	..	..	..	..	..
38 แจ้ห่ม	Chae Hom								0.0	1057.9	+146.4
39 เกาะคา	Ko Kha						3.5		3.5	945.4	- 29.8
40 สบปราบ	Sop Prap				3.2		17.6		20.8	863.5	-105.9

สถานีตรวจ	Station	วันที่และจำนวนน้ำฝนเป็นมิลลิเมตร Date and amount of rainfall in millimetre							ฝนรวม มม. Total rainfall mm.	ฝนรวมตั้งแต่ 1 มกราคม Accumulative rainfall since 1 January	
		ตุลาคม October								ปริมาณ มม. Amount mm.	สูงต่ำกว่าปกติ Above or below Normal
		9	10	11	12	13	14	15			
41 เถิน	Thoen				32.2	45.0	40.5		117.7	666.1	-216.3
42 แม่ริก	Mae Phrik					21.0	4.2		25.2	524.8	-320.5
43 แพร่	PHRAE*	T	0.3	0.8	34.9	1.9	0.2	5.3	43.4	782.0	-218.5
44 สอง	Song			41.4					41.4	..	..
45 สูงเม่น	Sung Men								0.0	..	..
46 เด่นชัย	Den Chai						21.7		21.7	942.6	-194.8
47 น่าน	NAN*	0.6	1.3	3.7	8.0	4.3	16.4	0.4	34.7	1055.8	-166.0
48 ทุ่งช้าง	Thung Chang				8.7	26.0			34.7	..	..
49 เชียงกลาง	Chiang Klang								0.0	..	..
50 ท่าวังผา	Tha Wang Pha*	0.9	0.6	0.2	T				1.7	1483.7	+ 94.2
51 ปัว	Pua					50.7			50.7	..	..
52 สา	Sa								0.0	756.7	-313.6
53 นาน้อย	Na Noi			41.7	50.7		4.3		96.7	800.3	-102.4
54 อุตรดิตถ์	UTTARADIT*		0.4		65.9	23.6	35.9	3.2	129.0	1191.3	-135.3
55 ฟากท่า	Fak Tha		18.4	23.2					41.6	812.3	-297.7
56 น้ำปาด	Nam Pat		23.0	1.0		6.7			30.7	851.5	-301.9
57 สนามบินอุตรดิตถ์	Uttaradit Airport*		T		15.8	39.5			55.3	874.8	-536.4
58 ท่าปลา	Tha Pla				9.7	8.2			17.9	637.8	-518.9
59 ลับแล	Laplae			8.2	55.5	20.9	20.7		105.3	1232.6	-181.2
60 ตาก	TAK*			1.9		21.7	12.1	0.3	36.0	769.8	-139.6
61 เขื่อนภูมิพล	Bhumibol Dam*		T	0.4	3.0	45.1	12.1	1.2	61.8	907.4	- 11.4
62 บ้านตาก	Ban Tak					25.2	31.1		56.3	..	..
63 แม่ระมาด	Mae Ramat	..	..	..	..	..	..	..	..	..	..
64 แม่สอด	Mae Sot*		1.9	0.4	7.1	3.8	14.2	0.9	28.3	1739.5	+280.9
65 สุโขทัย	SUKHOTHAI				T	5.5	56.0		56.5	579.5	-432.2
66 ทุ่งเสลี่ยม	Thung Saliam			4.1	3.4	T	30.0		37.5	543.8	-480.3
67 สวรรคโลก	Sawankhalok	..	..	..	..	..	..	..	..	..	..
68 กงไกรลาศ	Kong Krailat		T		2.0	23.0			25.0	559.5	-630.2
69 บ้านด่านลานหอย	Ban Dan Lan Hoi	..	..	..	..	..	..	..	..	..	..
70 พิษณุโลก	PHITSANULOK*		0.3		0.3	51.5	0.1	40.6	93.0	1124.2	-134.7
71 นครไทย	Nakhon Thai								0.0	..	..
72 พรหมพิราม	Phrom Phiram					5.4			5.4	..	..
73 วังทอง	Wang Thong				0.9	69.7			70.6	1076.9	-212.6
74 บางกระทุ่ม	Bang Krathum		3.2	2.2	7.1	10.1	3.8		26.4	822.9	-484.7
75 กำแพงเพชร	KAMPHAENG PHET		2.7			63.6	4.8		71.1	782.8	-317.1
76 พรานกระต่าย	Phran Kratai								0.0	688.5	-643.4
77 คลองขลุง	Khlong Khlung			35.1					35.1	..	..
78 ขาณุวนลักษบุรี	Khanu Woralaksaburi				T	46.3	48.4		94.7	1126.5	- 57.1
79 พิจิตร	PICHIT			23.8	1.7				25.5	672.2	-555.4
80 สามง่าม	Sam Ngam			16.5	15.6	35.5	6.0		73.6	..	..
81 ตะพานหิน	Taphan Hin			0.6			10.8		11.4	755.5	-427.5

สถานีฝน	Station	วันที่และจำนวนน้ำฝนเป็นมิลลิเมตร Date and amount of rainfall in millimeters ตุลาคม October 9	10	11	12	13	14	15	ฝนรวม มม. Total rainfall mm.	ฝนรวมตั้งแต่ 1 มกราคม Accumulative rainfall since 1 January ปริมาณ มม. Amount mm.	สูงต่ำกว่าปกติ Above or below Normal
82 บางมูลนาก	Bang Mun Nak					4.7	16.2		20.9	1147.1	+ 74.7
83 โพทะเล	Pho Thale	..	..	..	..	..	..	..	..	..	..
84 เพชรบูรณ์	**PHETCHABUN***		T	3.4	2.3	1.0	T	3.6	10.3	923.7	-232.4
85 หล่มเก่า	Lom Kao					55.4	1.0		56.4	815.6	-226.1
86 หล่มสัก	Lom Sak*		1.3	1.6		9.2			12.1	863.2	- 79.7
87 ชนแดน	Chon Daen			5.4		17.8	2.7		25.9	1189.4	+ 29.4
88 หนองไผ่	Nong Phai								0.0	1080.1	- 98.4
89 วิเชียรบุรี	Wichian Buri*		23.7				44.1	1.3	69.1	1030.3	- 59.9
ภาคตะวันออกเฉียงเหนือ NORTHEASTERN PART											
1 เลย	LOEI*		0.7	0.1	0.6	14.0	1.6	3.9	20.9	1024.7	-131.1
2 เชียงคาน	Chiang Khan			4.9		10.0			14.9	914.2	-310.9
3 ท่าลี่	Tha Li		47.2	15.1	46.1	13.2			121.6	882.8	- 39.3
4 ด่านซ้าย	Dan Sai			9.8		2.5			12.3	1186.1	+148.3
5 วังสะพุง	Wang Saphung	51.2				31.9			83.1	..	..
6 หนองคาย	NONG KHAI*		0.1	6.5	38.2	2.5	8.2		48.2	1327.9	-330.2
7 ศรีเชียงใหม่	Si Chiang Mai			35.4			16.4		51.8	1596.1	- 62.3
8 ท่าบ่อ	Tha Bo			60.5	41.9	5.0	3.9		111.3	1417.0	-101.5
9 โพนพิสัย	Phon Phisai		37.7	16.0	51.0	7.5	4.5		116.7	1500.6	-294.3
10 บึงกาฬ	Bung Kan	1.9				20.4	34.8		57.1	2753.2	+308.7
11 เซกา	Seka					4.5			4.5	1244.3	-399.6
12 อุดรธานี	**UDON THANI***			5.4	8.7	4.0	0.1	0.6	18.8	1003.0	-457.7
13 เพ็ญ	Phen								0.0	1100.0	-216.9
14 กุมภวาปี	Kumphawapi			17.2	1.1	6.0			24.3	883.4	-176.5
15 หนองหาน	Nong Han			40.5		43.0			83.5	..	..
16 หนองบัวลำภู	Nong Bua Lam Phu			22.9	8.8	34.6			65.8	..	..
17 สกลนคร	**SAKON NAKHON***		16.7	14.6	23.2	6.7			61.2	1325.4	- 97.0
18 วานรนิวาส	Wanon Niwat		3.2	5.7	4.0	18.1			31.0	1310.5	-405.1
19 สว่างแดนดิน	Sawang Daen Din			28.3	27.1	16.4			71.8	1300.6	-280.6
20 พรรณานิคม	Phanna Nikhom		1.4	26.2	9.4	11.8			48.8	1222.2	-279.4
21 นครพนม	**NAKHON PHANOM***		12.7	0.1		7.4			20.2	2605.0	+306.7
22 บ้านแพง	Ban Phaeng		3.8	19.8	13.4	45.9	14.8		97.7	2274.0	-452.0
23 ท่าอุเทน	Tha Uthen		74.8						74.8	1810.2	-429.0
24 นาแก	Na Kae		14.6	13.4					28.0	1189.9	-293.9
25 ธาตุพนม	That Phanom			45.6					45.6	1404.3	-335.2
26 มุกดาหาร	Mukdahan*		42.0	60.7	T	36.3	0.2	17.2	156.4	1888.6	+409.8
27 กาฬสินธุ์	**KALASIN**				32.2	19.3			51.5	1526.8	-237.1
28 ยางตลาด	Yang Talat			T	46.0	12.5			58.5	1267.3	- 4.1
29 สหัสขันธ์	Sahatsakhan		1.3	0.3	18.0				19.6	1157.5	-165.9
30 กุฉินารายณ์	Kuchinarai		40.5	19.0					59.5	..	..
31 กมลาไสย	Kamalasai			9.4	22.9	45.5			77.8	1404.3	+152.0
32 ร้อยเอ็ด	**ROI ET***		8.9	1.8	26.0	43.2		8.6	88.5	1525.2	-204.8

สถานีฝน	Station	วันที่และจำนวนน้ำฝนเป็นมิลลิเมตร Date and amount of rainfall in millimeters							ฝนรวม มม. Total rainfall mm.	ฝนรวมตั้งแต่ 1 มกราคม Accumulative rainfall since 1 January	
		ตุลาคม October								ปริมาณ มม. Amount mm.	สูงต่ำกว่าปกติ Above or below Normal
		9	10	11	12	13	14	15			
58 โพนทอง	Phon Thong			18.6					18.6	1494.4	+ 35.6
59 ธวัชบุรี	Thawatchaburi			10.7	1.3	40.5			52.5	1266.1	-153.3
60 อาจสามารถ	At Samat				26.8	8.1			34.9	1289.3	+ 7.1
61 เสลภูมิ	Selaphum	..	..	..	..	..	..	..	..	..	..
62 จตุรพักตร์พิมาน	Chaturaphak Phiman					20.5			20.5	831.0	-215.3
63 เกษตรวิสัย	Kaset Wisai			13.0					13.0	931.9	-439.2
64 สุวรรณภูมิ	Suwannaphum	8.7		0.9	5.2	13.5	0.5		28.8	1416.9	-193.2
65 มหาสารคาม	MAHA SARAKHAM			2.1	0.2	11.6			13.9	1180.8	-164.5
66 เชียงยืน	Chiang Yun				25.2	10.2			35.4	877.5	-375.8
67 กันทรวิชัย	Kantharawichai			T	T				T	835.9	-371.8
68 โกสุมพิสัย	Kosum Phisai*	2.8	8.3	T	1.2	11.4	T		23.7	1187.1	- 15.9
69 บรบือ	Borabu			3.6	2.2	6.7			12.5	1036.7	-190.2
70 วาปีปทุม	Wapi Pathum					32.0			32.0	389.7	-266.8
71 พยัคฆภูมิพิสัย	Phayakkhaphum Phisai			15.1	8.2	49.9			73.2	1123.8	-238.4
72 ขอนแก่น	KHON KAEN*		0.6	T	T	10.2	T	T	10.8	986.8	-154.9
73 น้ำพอง	Nam Phong		27.0						27.0	..	..
74 ภูเวียง	Phu Wiang				37.5	24.2			61.7	852.0	-329.2
75 ชุมแพ	Chum Phae			0.2	21.3	6.2			27.7	726.2	-321.7
76 มัญจาคีรี	Mancha Khiri								0.0	555.8	-564.6
77 ชนบท	Chonnabot			22.4	24.0	36.5			82.9	984.5	-149.0
78 บ้านไผ่	Ban Phai		2.5		6.5	44.5			63.5	757.4	-399.5
79 พล	Phon				36.2				36.2	990.1	-236.4
80 หนองสองห้อง	Nong Song Hong				30.0	55.5			85.5	1089.6	-140.6
81 ชัยภูมิ	CHAIYAPHUM*		11.1		22.3			0.9	34.3	814.8	-407.7
82 เกษตรสมบูรณ์	Kaset Sombun			12.5					12.5	660.1	-181.1
83 ภูเขียว	Phu Khieo		17.1		46.8	39.0			102.9	909.0	- 83.5
84 คอนสวรรค์	Khon Sawan					3.8			3.8	921.8	-185.6
85 จัตุรัส	Chatturat			13.5		T			13.5	667.3	-382.7
86 บำเหน็จณรงค์	Bamnet Narong								0.0	989.3	-159.2
87 นครราชสีมา	NAKHON RATCHASIMA*		6.9	35.2	2.7	48.7		3.8	97.3	1162.8	+ 60.0
88 บัวใหญ่	Bua Yai								0.0	984.6	-213.2
89 ครบุรี	Khong				T	51.0			51.0	1196.5	+162.8
90 ด่านขุนทด	Dan Khun Thot					15.2			15.2	640.9	-345.3
91 โนนไทย	Non Thai					9.3			9.3	1157.0	+104.6
92 โนนสูง	Non Sung					14.5			14.5	1134.4	-116.5
93 พิมาย	Phimai		20.1						20.1	..	..
94 สีคิ้ว	Sikhiu				1.5	32.3			33.8	1137.4	+124.4
95 สูงเนิน	Sung Noen				17.5	35.4	7.8		60.9	..	..
96 ปักธงชัย	Pak Thong Chai				4.1	9.3			13.4	1237.1	+239.7
97 โชคชัย	Chok Chai*					58.3			58.3	1044.0	+ 53.2
98 ครบุรี	Khon Buri				2.4				2.4	723.4	-268.2

สถานีฝน	Station	วันที่และจำนวนน้ำฝนเป็นมิลลิเมตร Date and amount of rainfall in millimeters							ฝนรวม มม.	ฝนรวมตั้งแต่ 1 มกราคม Accumulative rainfall since 1 January	
		ตุลาคม October								ปริมาณ มม. Amount mm.	สูงหรือต่ำกว่าปกติ Above or below Normal
		9	10	11	12	13	14	15	Total rainfall mm.		
74	บุรีรัมย์ BURI RAM	3.0							3.0	1240.9	- 91.3
75	ภูเขาไฟสง Phuthaisong								0.0	..	..
76	สตึก Satuk			31.9	4.1	2.7			38.7	1422.3	+154.5
77	ลำปลายมาศ Lam Phai Mat				75.4				75.4	1128.6	-140.6
78	นางรอง Nang Rong		1.2		3.5	T			4.7	1423.3	+197.2
79	สุรินทร์ SURIN*		5.6					1.2	6.8	1359.1	+132.7
80	รัตนบุรี Rattanaburi			68.2	35.3	75.5			179.0	1422.4	+178.5
81	ท่าตูม Tha Tum*	4.2	4.5		5.3	15.3	0.2	0.2	29.7	1561.6	+403.7
82	ศีขรภูมิ Sikhoraphum								0.0	1149.4	- 49.2
83	ปราสาท Prasat								0.0	987.3	-167.0
84	สังขะ Sangkha								0.0	1207.7	+ 52.0
85	ศรีสะเกษ SI SA KET								0.0	1116.6	-315.5
86	ราษีไศล Rasi Salai				4.7				4.7	1215.3	+ 3.9
87	กันทรารมย์ Kantharom	8.4				32.7			41.1	1610.7	+418.8
88	ขุขันธ์ Khukhan								0.0	1246.5	+ 44.6
89	ขุนหาญ Khun Han								0.0	1095.0	-150.9
90	กันทรลักษ์ Kantharalak								0.0	1164.9	-127.4
91	อุบลราชธานี UBON RATCHATHANI*		11.8		9.7	0.3		13.3	35.1	1896.6	+374.4
92	เขมราฐ Khemarat		37.5		3.6	21.0	2.7		64.8	1548.3	+ 86.5
93	อำนาจเจริญ Amnat Charoen				5.0	36.7			41.7	1171.9	-382.3
94	ยโสธร Yasothon					68.2			68.2	1180.2	-238.0
95	ตระการพืชผล Trakan Phuphon				8.4				8.4	1559.4	+ 77.3
96	มหาชนะชัย Maha Chana Chai		10.1		2.5	17.5			30.1	1431.1	+ 6.7
97	เพ็ญไพ Khuang Nai								0.0	..	..
98	โขงเจียม Khong Chiam				32.4	8.2			40.6	1791.1	+ 42.0
99	เดชอุดม Det Udom	2.0							2.0	1735.5	+257.7
100	บุณฑริก Buntharik								0.0	..	..
	ภาคกลาง CENTRAL PART										
1	นครสวรรค์ NAKHON SAWAN*		36.7	4.2		9.7	0.3	1.3	52.2	917.5	-158.0
2	บรรพตพิสัย Banphot Phisai			2.4		55.3	25.5		83.2	940.7	+ 40.4
3	ชุมแสง Chumsaeng								0.0	..	..
4	หนองบัว Nong Bua								0.0	..	..
5	ตาคลี Tat Yao			19.2		9.6	47.2		76.0	1019.5	+ 43.6
6	ท่าตะโก Tha Tako					47.6	14.2		61.8	973.7	- 33.0
7	พยุหะคีรี Phayuha Khiri								0.0	839.7	-130.8
8	ตากฟ้า Takfa						4.2		4.2	1637.1	+415.9
9	อุทัยธานี UTHAI THANI								0.0	839.9	-242.3
10	สว่างอารมณ์ Sawang Arom			30.5			60.3		94.8	1190.9	+161.5
11	บ้านไร่ Ban Rai								0.0	1099.5	+ 5.4
12	ทัพทัน Thap Than			2.5		18.8	12.7		34.0	1446.0	+269.1
13	หนองฉาง Nong Chang						12.4		12.4	1342.3	+ 16.1

สถานีฝน	Station	วันที่และจำนวนน้ำฝนเป็นมิลลิเมตร Date and amount of rainfall in millimeters							ฝนรวม มม. Total rainfall mm.	ฝนรวมตั้งแต่ 1 มกราคม Accumulative rainfall since 1 January	
		ตุลาคม October								ปริมาณ มม. Amount mm.	สูงต่ำกว่าปกติ Above or below Normal
		9	10	11	12	13	14	15			
14 หนองขาหย่าง	Nong Khayang								0.0	1076.7	- 12.4
15 **ชัยนาท**	**CHAI NAT**					17.2	1.5		18.7	1133.9	+ 70.3
16 มโนรมย์	Manorom								0.0	856.7	-246.2
17 วัดสิงห์	Wat Sing					8.6	1.0		9.6	..	..
18 หันคา	Hankha	..	..	..	..	..	..	..	..	..	..
19 **สิงห์บุรี**	**SING BURI**					13.7	3.8		17.5	1036.2	- 2.4
20 อินทร์บุรี	In Buri								0.0	1339.0	+198.0
21 บางระจัน	Bang Rachan					30.0			30.0	1014.2	-144.1
22 พรหมบุรี	Phrom Buri					43.5	18.2		61.7	1020.0	-203.7
23 **ลพบุรี**	**LOP BURI***					28.1	4.0		32.1	1190.2	- 36.1
24 บ้านหมี่	Ban Mi								0.0	..	..
25 บ้วชุม	Bua Chum*			37.6		20.7			58.5	999.5	-154.5
26 ชัยบาดาล	Chai Badan				T	18.4	11.3		29.7	1023.0	- 16.0
27 พัฒนานิคม	Phatthana Nikhom	..	..	..	..	..	..	..	..	..	..
28 โคกสำโรง	Khok Samrong					5.2			5.2	855.1	-135.7
29 ท่าวุ้ง	Tha Wung					1.8	37.1		38.9	960.9	-378.6
30 **สุพรรณบุรี**	**SUPHAN BURI***		1.0			2.4	T	0.2	3.6	1077.8	- 58.2
31 เดิมบางนางบวช	Doembang Nangbuat					25.2			25.2	..	..
32 สามชุก	Sam Chuk				41.0	25.9			66.9	893.9	-197.7
33 ดอนเจดีย์	Don Chedi				3.6	18.5	1.0		23.0	876.3	+ 60.4
34 ศรีประจันต์	Si Phrachan								0.0	..	..
35 อู่ทอง	U Thong					40.8			40.8	806.3	-112.8
36 บางปลาม้า	Bang Pa Ma					20.1			20.1	818.8	- 64.7
37 ดอนพี่น้อง	Song Phi Nong								0.0	848.5	+ 84.6
38 **อ่างทอง**	**ANG THONG**					9.0	8.5		17.5	..	..
39 โพธิ์ทอง	Pho Thong					12.3	15.1		27.4	1266.1	-118.6
40 ไชโย	Chaiyo	..	..	..	..	..	..	..	..	..	..
41 วิเศษชัยชาญ	Wiset Chai Chan					14.0	4.8		18.8	820.6	-447.2
42 ป่าโมก	Pa Mok					6.8	13.4		20.2	906.8	-184.2
43 **สระบุรี**	**SARABURI**						17.3		17.3	2226.4	+755.4
44 พระพุทธบาท	Phra Phutthabat	..	..	..	..	..	..	..	..	..	..
45 บ้านหมอ	Ban Mo								0.0	1128.6	- 83.3
46 เสาไห้	Sao Hai				3.8				3.8	1172.8	-273.8
47 แก่งคอย	Kaeng Khoi			1.3					1.3	1162.7	-300.6
48 หนองแค	Nong Khae					20.5			20.5	1554.8	+132.6
49 **พระนครศรีอยุธยา**	**PHRA NAKHON SI AYUTTHAYA**						39.4		38.4	1138.1	+ 26.7
50 ท่าเรือ	Tha Rua			7.5					7.5	1053.6	
51 ผักไห่	Phak Hai						5.0		5.0	872.1	
52 บางบาล	Bang Ban					15.2	22.2		37.4	1296.7	
53 เสนา	Sena								0.0	..	
54 บางไทร	Bang Sai		32.5						32.5	1109.9	

สถานีฝน	Station	วันที่และจำนวนน้ำฝนเป็นมิลลิเมตร Date and amount of rainfall in millimeters							ฝนรวม มม. Total rainfall mm.	ฝนรวมตั้งแต่ 1 มกราคม Accumulative rainfall since 1 January	
		ตุลาคม October								ปริมาณ มม. Amount mm.	สูงต่ำกว่าปกติ Above or below Normal
		9	10	11	12	13	14	15			
55 บางปะอิน	Bang Pa-in								0.0	1195.1	
56 ปทุมธานี	PATHUM THANI					8.8	36.0		44.8	1053.1	-334.5
57 หนองเสือ	Nong Sua				4.7	9.2			13.9	..	
58 ธัญบุรี	Thanyaburi				5.7				5.7	1304.0	
59 รังสิต	Rangsit			30.2		0.6			30.8	1292.0	
60 ลำลูกกา	Lam Luk Ka								0.0	..	
61 นนทบุรี	NONTHABURI								0.0	1428.4	+196.5
62 บางบัวทอง	Bang Bua Thong								0.0	1822.4	
63 ธนบุรี	THON BURI								0.0	..	
64 ตลิ่งชัน	Taling Chan	..	..	..	..	..	..	..	..	..	
65 บางขุนเทียน	Bang Khun Thian	..	..	..	..	..	..	..	..	..	
66 รัตนบูรณะ	Rat Burana	..	..	..	..	..	..	..	..	..	
67 พระนคร	PHRA NAKHON*	2.7		4.9		20.0	5.8	8.2	41.6	1431.1	+ 58.2
68 สนามบินดอนเมือง	Don Muang Airport*			4.4	1.0	20.4	24.5		50.3	1265.8	-165.7
69 บางเขน	Bang Khen		15.2	35.4	7.4	20.4	17.0		95.4	1638.9	
70 มีนบุรี	Min Buri				27.9				27.9	..	
71 ลาดกระบัง	Lat Krabang	..	..	..	..	..	..	..	..	..	
72 ศูนย์วิจัยบางนา	Bangk Na*					35.2	4.9		40.1	1349.0	
73 กาญจนบุรี	KANCHANABURI*		0.2	T		24.5	17.4		42.1	1042.5	+121.4
74 สังขละบุรี	Sangkhla Buri	..	..	..	..	..	..	..	..	..	
75 เพชรบูรณ์	Pilok	..	..	..	..	..	..	..	..	..	
76 ทองผาภูมิ	Thong Pha Phum*		T			13.6	4.0	4.7	22.3	..	
77 ศรีสวัสดิ์	Si Sawat	..	..	..	..	..	..	..	..	..	
78 ไทรโยค	Sai Yok	..	..	..	...	..	..	..	..	..	
79 พนมทวน	Phanom Thuan	..	..	..	..	..	..	..	..	..	
80 ท่าม่วง	Tha Muang					38.1	45.0		83.1	889.5	
81 นครปฐม	NAKHON PATHOM					9.4			9.4	977.9	-296.2
82 บางเลน	Bang Len								0.0	..	
83 นครชัยศรี	Nakhon Chaisi						0.8		0.8	1259.9	
84 ราชบุรี	RATCHABURI					32.8			32.8	613.1	-328.9
85 บ้านโป่ง	Ban Pong								0.0	799.4	
86 โพธาราม	Photharam								0.0	1102.4	
87 ดำเนินสะดวก	Damnoen Saduak					40.4			40.4	1522.7	
88 ปากท่อ	Pak Tho			26.3		13.7			40.0	1017.5	
89 สมุทรสงคราม	SAMUT SONGKHRAM						T		T	942.3	- 9.0
90 บางคนที่	Bang Khonthi				6.1				6.1	869.0	
91 อัมพวา	Amphawa								0.0	1010.4	
92 สมุทรสาคร	SAMUT SAKHON						2.1		2.1	840.6	-458.0
93 กระทุ่มแบน	Kratum Baen	..	..	..	..	..	..	..	..	..	
94 สมุทรปราการ	SAMUT PRAKAN						50.0		50.0	1205.6	-243.1
95 บางพลี	Bang Phli						30.6		30.6	1351.9	

สถานีฝน	Station	วันที่และจำนวนน้ำฝนเป็นมิลลิเมตร Date and amount of rainfall in millimeters							ฝนรวม มม. Total rainfall mm.	ฝนรวมตั้งแต่ 1 มกราคม Accumulative rainfall since 1 January	
		ตุลาคม October								ปริมาณ มม. Amount mm.	สูงต่ำกว่าปกติ Above or below Normal
		9	10	11	12	13	14	15			
ภาคตะวันออก	**EASTERN PART**										
1 นครนายก	NAKHON NAYOK				4.7				4.7	1428.4	-551.6
2 บ้านนา	Ban Na								0.0	1359.4	
3 ปากพลี	Pak Phli				28.7				28.7	1560.4	
4 องครักษ์	Ongkharak			12.6			4.6		17.2	1413.9	
5 ปราจีนบุรี	PRACHIN BURI*		16.8		73.4	10.0	14.3	T	114.5	1705.9	-177.0
6 ประจันตคาม	Prachantakham				32.2				32.2	..	
7 บ้านสร้าง	Ban Sang				T	28.2	1.9		30.1	1527.6	
8 ศรีมหาโพธิ	Si Maha Phot			1.2	0.5	23.8	16.0		41.5	1455.0	
9 กบินทร์บุรี	Kabin Buri*		1.2			12.9			14.1	1325.3	
10 สระแก้ว	Sa Kaeo	4.7		9.0	42.6	1.0	3.5		60.7	1633.9	
11 วัฒนานคร	Watthana Nakhon			13.1	14.3	2.2	33.2		62.8	1512.1	
12 อรัญประเทศ	Aranyaprathet*				4.4	24.5	6.2		35.1	1345.7	-140.0
13 คลองเขา	CHACHOENGSAO								0.0	..	..
14 บ้านโพธิ์	Ban Pho								0.0	..	..
15 ชลบุรี	CHON BURI*	0.1			0.3	T		0.2	0.6	923.3	-370.4
16 พานทอง	Phan Thong			11.5	5.0				16.5	775.5	
17 บ้านบึง	Ban Bung	0.7		26.6	5.4	0.8			33.5	777.8	
18 เกาะสีชัง	Ko Sichang*			2.0		4.0	T		6.0	664.6	
19 ศรีราชา	Si Racha			0.6		T	2.4		3.0	799.4	
20 สัตหีบ	Sattahip*	0.8	8.3	1.0		8.0	13.1		31.2	1262.1	+261.6
21 ระยอง	RAYONG				0.2	1.6	0.4		2.2	722.8	-385.8
22 บ้านค่าย	Ban Khai					15.2	1.3		16.5	1079.8	
23 แกลง	Klaeng			30.6		13.5			44.1	1189.9	
24 จันทบุรี	CHANTHABURI*		T			1.6			1.6	1770.0	-1032.8
25 ท่าใหม่	Tha Mai					17.3	4.3		21.6	..	
26 เขาชะมา	Makham	-	..	..	..	..	..	..	..	..	
27 ตราด	TRAT	12.8			3.7	6.4			22.9	3026.3	-461.7
28 เขาสมิง	Khao Saming	6.8							6.8	..	
29 แหลมงอบ	Laem Ngop										
30 คลองใหญ่	Khlong Yai*	T	17.5	6.0	4.5	4.5	T		32.5	3375.9	-1204.4
ภาคใต้	**SOUTHERN PART**										
1 เพชรบุรี	PHETCHABURI					23.2			23.2	713.1	-135.1
2 บ้านแหลม	Ban Laem			16.7		36.8			53.5	..	
3 บ้านลาด	Ban Lat								0.0	559.1	
4 ท่ายาง	Tha Yang			39.4					39.4	516.7	
5 ชะอำ	Cha-am					51.0			51.0	409.8	
6 ประจวบคีรีขันธ์	PRACHUAP KHIRI KHAN*			6.6		4.0	6.1		16.7	731.8	- 21.0
7 หัวหิน	Hua Hin*			0.2		1.4			1.6	651.2	-149.7
8 ปราณบุรี	Pran Buri			9.7					9.7	..	
9 ชุมพร	CHUMPHON*			8.5		9.0	2.8	2.0	22.3	978.3	-493.3

สถานีฝน	Station	วันที่และจำนวนน้ำฝนเป็นมิลลิเมตร Date and amount of rainfall in millimetres ตุลาคม October 9	10	11	12	13	14	15	ฝนรวม มม. Total rainfall mm.	ฝนรวมตั้งแต่ 1 มกราคม Accumulative rainfall since 1 January ปริมาณ มม. Amount mm.	ต่ำกว่าปกติ Above or below Normal
10 ท่าแซะ	Tha Sae			7.1		1.2			8.3	1163.6	
11 สวี	Sawi					14.5			14.3	864.6	
12 หลังสวน	Lang Suan								0.0	..	
13 สุราษฎร์ธานี	SURAT THANI*		T	45.6		16.0	1.0		62.6	674.0	- 75.1
14 ไชยา	Chaiya						48.4		48.4	750.4	
15 เกาะสมุย	Ko Samui*		0.1			1.1	3.6		4.8	932.7	
16 พุนพิน	Phunphin			1.9		0.4	0.9		3.2	865.9	
17 ท่าฉาง	Tha Chang						22.9		22.9	..	
18 กาญจนดิษฐ์	Kanchanadit	..	..	..	..	..	..	..	..	..	
19 บ้านนาสาร	Ban Na San						80.8		80.8	1124.9	
20 นครศรีธรรมราช	NAKHON SI THAMMARAT*	T	0.5	3.8		3.9	12.6	2.4	83.2	998.4	-449.9
21 สิชล	Sichon					16.7	7.4		24.1	998.7	
22 ท่าศาลา	Tha Sala								0.0	761.0	
23 ฉวาง	Chawang				55.5				55.5	1152.0	
24 ทุ่งสง	Thung Song	8.1			105.8				113.9	1360.7	
25 ร่อนพิบูลย์	Ron Phibun	18.5							18.5	572.5	
26 ปากพนัง	Pak Phanang								0.0	813.5	
27 พัทลุง	PHATTHALUNG								0.0	..	..
28 ควนขนุน	Khuan Khanun	9.3							9.3	876.7	
29 ปากพยูน	Pak Phayun								0.0	..	
30 เขาชัยสน	Khao Chaison								0.0	809.6	
31 สงขลา	SONGKHLA*			16.6	3.8	5.9	T		26.3	803.2	- 70.2
32 รัตภูมิ	Rattaphum	14.3							14.3	833.9	
33 หาดใหญ่	Hat Yai	15.6		T	70.8				86.4	871.1	
34 สะเดา	Sadao								0.0	933.7	
35 ปัตตานี	PATTANI*			2.1	19.2		39.3		60.6	916.7	+234.2
36 หนองจิก	Nong Chik	..	..	..	..	..	..	..	..	..	
37 ยะหริ่ง	Yaring	..	..	..	..	..	..	..	..	..	
38 มายอ	Mayo	13.4		27.1	14.0				54.4	..	
39 โคกโพธิ์	Khok Pho								0.0	..	
40 ปะนาเระ	Panare				7.5				7.5	..	
41 ยะลา	YALA	7.2			80.4		20.2		107.8	1347.7	
42 ยะหา	Yaha			34.8	53.7		42.3		130.8	1057.7	
43 รามัน	Raman	4.3			19.4				23.7	1101.2	
44 บันนังสตา	Bannang Satar	3.2		15.4	14.2				32.8	849.5	
45 เบตง	Betong	22.4			68.2		5.7		96.3	1282.9	
46 นราธิวาส	NARATHIWAT*		6.7	T	3.2	9.5	0.3		19.6	1060.3	-450.0
47 ยี่งอ	Yi-ngo		10.2						10.2	..	
48 ระแงะ	Rangae				6.0	4.0			10.0	..	
49 ตากใบ	Tak Bai		7.3			5.3			12.6	..	
50 สุไหงโกลก	Sungai Kolok	26.3		7.1	5.7				39.1	1802.2	

สถานีฝน	Station	วันที่และจำนวนน้ำฝนเป็นมิลลิเมตร Date and amount of rainfall in millimeters							ฝนรวม มม. Total rainfall mm.	ฝนรวมตั้งแต่ 1 มกราคม Accumulative rainfall since 1 January	
		ตุลาคม October								ปริมาณ มม. Amount mm.	สูงต่ำกว่าปกติ Above or below Normal
		9	10	11	12	13	14	15			
51 ระนอง	RANONG*	2.1	1.3	T	0.4	0.4	6.6		10.8	3167.9	-1130.0
52 กระบุรี	Kra Buri								0.0	..	
53 พังงา	PHANGNGA					34.0			34.0	1443.9	-727.1
54 ตะกั่วป่า	Takua Pa	8.2				3.6	0.8		12.6	3476.5	
55 กะปง	Kapong	16.2							16.2	2698.4	
56 ท้ายเหมือง	Thai Muang	32.5				21.3			53.8	1993.4	
57 ตะกั่วทุ่ง	Takua Thung					28.2			18.2	1924.7	
58 ทับปุด	Thap Put	10.5				25.2			35.7	1965.8	
59 ภูเก็ต	PHUKET*	30.0	5.4		0.8	4.8	10.0		51.0	1523.0	-349.4
60 สนามบินภูเก็ต	Phuket Airport*	65.8	6.0	0.9	18.8				91.5	1640.4	
61 กระบี่	KRABI	8.3							8.3	852.8	
62 อ่าวลึก	Ao Luk	7.6			26.3	1.0	T		34.9	1671.1	
63 คลองท่อม	Khlong Tom	27.6			3.6	1.1			32.3	1673.2	
64 ตรัง	TRANG	..	..	..	..	..	..	..	..	..	
65 สนามบินตรัง	Trang Airport*	34.2	T	8.9	0.7	2.1			45.9	1392.0	-627.7
66 สิเกา	Sikao	3.1			5.6				8.7	1170.7	
67 ย่านตาขาว	Yan Ta Khao								0.0	1327.8	
68 ปะเหลียน	Palian								0.0	1373.2	
69 สตูล	SATUN	22.3			37.4				59.7	1538.9	..
70 ทุ่งหว้า	Thung Wa	10.7	30.0						40.7	1623.4	

หมายเหตุ

ฝนรายวัน (สถานีของกรมอุตุนิยมวิทยา)

— ปริมาณฝนรวมในช่วงเวลา ๒๔ ชั่วโมง ตั้งแต่เวลา ๐๗.๐๐ น. ของวันนั้น จนถึงเวลา ๐๗.๐๐ น. ของวันรุ่งขึ้น

ฝนรายวัน (สถานีฝนอำเภอหรือจังหวัด)

— ปริมาณฝนรวมในช่วงเวลา ๒๔ ชั่วโมง ตั้งแต่เวลา ๐๙.๐๐ น. ของวันนั้น จนถึงเวลา ๐๙.๐๐ น. ของวันรุ่งขึ้น

ช่องว่าง = ไม่มีฝนหรือยังไม่ได้รับรายงาน

.. = ไม่มีรายงาน

T = ฝนตกเล็กน้อยวัดได้ไม่ถึง ๐.๑ มม.

* = สถานีของกรมอุตุนิยมวิทยา

Remark :

Daily rainfall (Meteorological Department's station)

— Total rainfall amount of 24—hour period from 07.00 a.m. of the recorded date to 07.00 a.m. of the next day.

Daily rainfall (Voluntary observing station)

— Total rainfall amount of 24—hour period from 09.00 a.m. of the recorded date to 09.00 a.m. of the next day.

Blank = No rain or report not arrive.

.. = No report.

T = Slight rain; less than 0.1 mm.

* = Meteorological Department's station.

อุณหภูมิสูงสุดและต่ำสุดประจำวันที่ ๙ — ๑๕ ตุลาคม ๒๕๑๕

Daily Max. and Min. Temperature 9 – 15 October 1972

สถานี	Station	อุณหภูมิสูงสุดและต่ำสุดเป็นองศา ซ. Max. and Min. Temperature in degree C.							เฉลี่ยสูงสุด ต่ำสุด Average Max. Min.	เฉลี่ยในสัปดาห์ Weekly Mean	ค่าปกติประจำเดือน Monthly Normal
		9	10	11	12	13	14	15			
ภาคเหนือ	**NORTHERN PART**										
1 เชียงราย	CHIANG RAI	30·8 22·5	31·3 22·2	31·0 22·6	26·2 21·2	29·6 20·3	30·2 22·5	28·8 22·0	29·6 21·9	25.8	25.3
2 แม่ฮ่องสอน	MAE HONG SON	34·7 23·5	35·0 24·3	34·7 23·5	34·3 22·8	34·3 24·0	35·1 24·0	31·4 24·0	34·2 23·7	29.0	27.0
3 เชียงใหม่	CHIANG MAI	32·8 22·8	31·5 23·3	31·9 22·6	31·7 24·1	30·6 22·4	32·0 23·1	29·3 22·6	31·4 23·0	27.2	26.2
4 น่าน	NAN	34·1 23·4	28·5 24·5	33·5 24·4	30·6 23·1	29·5 22·9	30·1 23·2	31·4 22·7	31·1 23·5	27.3	26.9
5 ท่าวังผา	Tha Wang Pha	32·5 22·9	31·5 24·2	31·3 24·2	30·7 22·6	23·2	::	::	31·5 23·4	27.5	..
6 ลำปาง	LAMPANG	33·7 23·7	31·1 24·7	31·2 23·7	32·5 23·5	29·2 23·6	31·6 22·5	28·3 22·6	31·1 23·4	27.3	26.4
7 แม่สะเรียง	Mae Sariang	34·0 22·8	32·6 23·5	33·2 23·2	33·0 23·4	32·4 23·5	33·5 23·4	27·7 22·9	32·1 23·2	27.7	27.3
8 แพร่	PHRAE	33·7 23·0	29·6 25·0	30·5 24·4	32·2 23·5	29·2 21·8	31·4 23·0	29·3 23·5	30·8 23·5	27.2	26.9
9 อุตรดิตถ์	UTTARADIT	33·8 23·4	33·2 25·2	33·0 24·5	34·1 23·5	29·5 22·3	33·3 22·8	30·6 23·4	32·5 23·6	28.1	27.9
10 สนามบินอุตรดิตถ์	Uttaradit Airport	33·5 23·8	33·0 24·6	31·4 24·5	33·2 24·4	29·6 23·4	23·0	::	32·1 24·0	28.1	..
11 ตาก	TAK	33·8 24·2	33·3 25·3	34·2 25·4	32·5 24·0	31·3 24·6	30·8 23·6	30·0 22·8	32·3 24·3	28.3	26.9
12 พิษณุโลก	PHITSANULOK	34·3 25·5	31·8 26·2	32·8 25·3	31·8 24·6	31·3 25·6	32·3 22·5	33·1 24·4	32·3 24·9	28.6	28.1
13 แม่สอด	Mae Sot	32·5 23·9	32·4 23·8	31·3 23·4	31·8 23·4	30·1 22·9	29·0 23·9	32·4 23·0	31·4 23·5	27.5	27.0
14 เพชรบูรณ์	PHETCHABUN	35·0 24·9	35·3 23·9	35·6 24·0	33·4 22·4	31·1 24·0	33·4 23·8	33·8 23·5	34·0 23·8	28.9	27.0
15 หล่มสัก	Lom Sak	33·2 24·6	32·5 24·6	30·9 23·5	30·7 22·9	30·2 24·5	30·8 23·0	23·6	31·2 23·8	27.5	..
16 วิเชียรบุรี	Wichian Buri	34·7 25·3	34·4 25·6	32·2 24·0	32·6 25·5	31·2 25·5	32·2 23·9	32·2 22·9	32·8 24·4	28.6	..
ภาคตะวันออกเฉียงเหนือ	**NORTHEASTERN PART**										
1 หนองคาย	NONG KHAI	33·2 25·1	34·2 25·2	30·6 24·4	30·5 22·8	28·8 23·2	30·4 22·8	29·9 22·8	31·3 23·8	27.5	27.1
2 เลย	LOEI	32·0 23·4	32·2 23·7	32·5 22·7	32·4 23·1	30·0 23·6	30·5 22·3	31·0 23·2	31·5 23·1	27.3	25.8
3 อุดรธานี	UDON THANI	33·7 25·5	32·7 25·7	31·5 24·5	31·7 24·4	27·9 23·7	29·4 23·9	30·8 25·2	31·0 24·7	27.9	26.8
4 สกลนคร	SAKON NAKHON	33·4 25·1	33·7 25·4	30·3 23·6	31·4 22·8	31·7 22·7	30·7 23·9	31·5 24·6	31·8 24·0	27.9	26.3
5 นครพนม	NAKHON PHANOM	33·6 24·3	32·5 25·0	30·3 22·9	31·3 23·5	32·3 23·7	30·2 25·0	32·9 25·7	31·9 25·7	27.8	26.1
6 มุกดาหาร	Mukdahan	33·6 24·6	33·5 25·3	32·0 23·3	31·6 22·2	32·0 24·6	28·9 21·9	32·0 23·0	31·9 23·6	27.8	26.2
7 ขอนแก่น	KHON KAEN	33·7 24·5	34·6 25·5	30·2 24·0	32·2 23·9	31·5 24·7	29·3 22·4	32·1 23·5	31·9 24·1	28.0	26.7
8 โกสุมพิสัย	Kosum Phisai	33·0 25·2	34·3 24·9	30·0 23·3	31·9 24·1	30·4 24·1	29·1 22·8	23·8	31·5 24·0	27.8	..
9 ร้อยเอ็ด	ROI ET	32·5 25·7	33·0 26·2	31·4 23·3	31·6 23·9	29·0 23·0	30·0 22·5	32·4 24·8	31·4 24·2	27.8	26.6
10 ชัยภูมิ	CHAIYAPHUM	33·1 24·9	33·3 25·4	31·2 24·2	31·8 24·5	30·5 23·1	29·3 24·1	32·2 24·6	31·6 24·4	28.0	26.6
11 อุบลราชธานี	UBON RATCHATHANI	31·7 25·9	31·4 26·9	31·7 22·6	33·2 25·2	30·5 25·0	29·9 24·0	32·3 24·5	31·5 24·9	28.2	26.7
12 สุรินทร์	SURIN	32·9 25·3	32·8 25·9	31·9 23·5	33·6 25·3	33·4 24·4	31·4 24·0	33·4 25·0	32·8 24·7	28.8	26.7
13 ท่าตูม	Tha Tum	32·6 24·9	32·3 25·2	30·7 24·4	31·4 24·3	31·0 24·4	29·1 23·3	31·2 24·4	31·2 24·4	27.8	..
14 นางรอง	Nang Rong	32·3 24·9	32·8 25·7	31·9 23·8	33·2 24·6	32·5 25·5	30·9 23·9	23·8	32·3 24·4	28.4	..

สถานี	Station	อุณหภูมิสูงสุดและต่ำสุดเป็นองศา ซ. Max. and Min. Temperature in degree C.							เฉลี่ยสูงสุดต่ำสุด Average Max. Min.	เฉลี่ยในสัปดาห์ Weekly Mean	ค่าปกติประจำเดือน Monthly Normal
		9	10	11	12	13	14	15			
5 นครราชสีมา	NAKHON RATCHASIMA	33·9 24·0	34·5 24·4	33·3 23·3	33·6 25·0	32·2 24·0	.. 22·0	32·1 ..	33·3 23·8	28.6	26.6
6 ชัยชัย	Chok Chai	33·7 24·8	34·7 25·3	32·6 24·5	33·8 24·9	32·8 25·1	30·1 22·9	.. 23·8	33·0 24·5	28.8	..
ภาคกลาง	**CENTRAL PART**										
1 นครสวรรค์	NAKHON SAWAN	34·5 26·0	34·9 25·7	32·6 24·1	33·4 23·8	31·6 24·8	32·0 24·0	30·7 24·1	32·8 24·6	28.7	27.9
2 ลพบุรี	LOP BURI	33·6 26·0	34·1 26·6	33·0 24·5	33·1 28·3	33·0 26·0	31·1 23·2	31·5 23·2	32·8 25·4	29.1	27.5
3 สุพรรณบุรี	SUPHAN BURI	33·3 25·8	33·7 26·6	33·1 25·1	33·0 24·8	33·2 25·9	31·2 24·8	32·3 25·1	32·8 25·4	29.1	27.7
4 กาญจนบุรี	KANCHANABURI	34·0 24·8	35·1 24·9	34·0 25·1	34·4 23·6	34·5 23·7	33·4 23·5	31·9 23·0	33·9 23·8	28.9	27.1
5 ทองผาภูมิ	Thong Pha Phum	34·3 ..	33·1 24·0	32·2 24·2	33·4 25·5	32·5 25·2	31·6 25·0	31·6 22·5	32·7 23·4	28.1	..
6 สนามบินดอนเมือง	Dong Muang Airport	33·8 26·0	32·0 26·0	31·5 25·8	31·7 24·6	32·4 25·4	32·5 25·0	32·9 23·8	32·4 25·2	28.8	28.2
7 พระนคร	PHRA NAKHON	33·4 26·1	33·7 26·6	32·6 25·6	33·3 24·6	33·4 24·7	31·4 24·5	31·2 24·6	32·7 25·2	29.0	27.8
8 ศูนย์วิจัย ฯ บางนา	Bang Na	33·2 26·4	33·0 26·5	32·0 25·8	33·5 24·8	33·7 26·3	30·7 24·5	32·0 24·7	32·6 25·5	29.1	..
ภาคตะวันออก	**EASTERN PART**										
1 ปราจีนบุรี	PRACHIN BURI	33·0 26·4	33·0 26·0	33·2 24·1	33·2 26·0	32·6 25·8	32·5 24·5	32·8 24·5	32·9 25·0	29.0	27.9
2 กบินทร์บุรี	Kabin Buri	33·2 25·6	33·6 26·2	33·3 24·5	34·6 25·3	33·2 25·3	32·8 24·4	.. 24·9	33·4 25·2	29.3	..
3 อรัญประเทศ	Aranyaprathet	34·5 24·5	33·8 24·0	32·7 24·2	34·0 23·8	33·1 23·7	32·5 23·5	33·8 23·8	33·5 23·8	28.7	27.4
4 ชลบุรี	CHON BURI	32·8 25·5	33·6 25·5	33·5 25·8	33·8 25·0	32·2 25·5	32·8 24·9	32·5 24·4	33·0 25·2	29.1	27.4
5 เกาะสีชัง	Ko Si Chang	31·0 24·9	31·8 27·1	31·0 26·6	32·3 24·6	31·4 27·1	30·2 25·0	30·5 24·8	31·2 25·7	28.5	27.3
6 สัตหีบ	Sattahip	32·0 24·4	32·2 24·6	32·2 25·4	31·8 24·5	32·5 24·7	32·0 24·0	31·5 23·4	32·0 24·4	28.2	28.0
7 ระยอง	RAYONG	33·7 26·2	33·8 27·5	34·0 28·9	33·5 26·0	33·5 26·3	31·5 24·1	.. 25·2	33·3 26·3	29.8	..
8 จันทบุรี	CHANTHABURI	33·0 24·1	33·3 24·6	33·0 24·2	33·0 24·3	32·0 24·4	32·2 23·7	32·3 23·7	32·7 24·1	28.4	27.3
9 กลองใหญ่	Khlong Yai	31·8 22·6	31·7 23·7	31·5 23·6	31·7 23·4	31·3 24·4	31·5 23·3	31·2 23·6	31·5 23·4	27.5	26.8
ภาคใต้	**SOUTHERN PART**										
1 หัวหิน	Hua Hin	32·9 24·3	33·3 24·7	33·1 24·3	32·9 24·9	33·5 24·9	31·9 23·7	31·5 23·8	32·6 24·4	28.5	27.1
2 ประจวบคีรีขันธ์	PRACHUAP KHIRI KHAN	32·9 23·1	32·7 24·3	33·9 23·3	32·8 23·7	33·3 23·9	30·9 24·8	31·1 23·3	32·4 23·8	28.1	26.9
3 ชุมพร	CHUMPHON	33·3 23·7	34·7 23·3	35·2 23·7	33·1 22·9	33·0 23·8	32·0 23·8	32·4 22·7	33·4 23·4	28.4	26.8
4 สุราษฎร์ธานี	SURAT THANI	32·6 22·8	33·4 23·0	34·0 22·8	32·9 23·2	33·3 23·3	32·1 23·1	32·8 23·2	33·1 23·0	28.1	27.0
5 เกาะสมุย	Ko Samui	32·1 24·5	31·7 25·4	33·4 25·8	32·4 25·0	32·5 26·0	32·3 24·4	32·0 24·6	32·3 25·1	28.7	..
6 นครศรีธรรมราช	NAKHON SI THAMMARAT	31·9 23·1	32·1 23·5	32·9 23·0	32·5 23·8	32·4 23·1	33·0 23·0	32·8 23·1	32·5 23·2	27.9	27.1
7 สงขลา	SONGKHLA	29·7 23·8	32·3 24·0	32·9 23·5	33·3 22·6	30·7 24·8	32·3 23·3	31·5 23·3	31·8 23·9	27.9	27.5
8 ปัตตานี	PATTANI	32·3 22·7	33·0 22·4	33·4 22·9	33·4 22·8	31·1 23·3	33·2 24·0	32·3 22·7	32·7 22·9	27.8	27.3
9 นราธิวาส	NARATHIWAT	31·5 23·7	33·3 23·8	33·9 23·3	32·6 23·3	29·8 24·0	31·5 23·7	32·0 23·0	32·0 23·5	27.8	26.8
10 ระนอง	RANONG	33·8 22·0	31·8 22·8	32·2 22·4	32·8 23·0	32·5 22·8	31·4 22·8	31·7 21·9	32·1 22·5	27.3	26.3
11 ภูเก็ต	PHUKET	32·5 23·5	29·5 23·8	31·5 23·2	32·2 24·0	31·0 23·5	31·8 23·5	31·0 22·0	31·4 23·4	27.4	27.0
12 สนามบินภูเก็ต	Phuket Airport	30·5 24·2	29·0 23·6	30·9 24·0	31·6 24·5	30·1 23·2	31·0 24·1	30·9 ..	30·6 23·9	27.3	26.7
13 สนามบินตรัง	Trang Airport	33·6 23·5	29·6 23·6	31·3 23·7	32·6 23·2	32·1 23·6	32·4 23·0	32·2 23·8	32·0 23·3	27.7	27.0

แก้ไขเพิ่มเติมรายงานอากาศประจำสัปดาห์ฉบับที่ ๔๑/๒๕๑๕ เนื่องจากได้รับรายงานภายหลัง

Correction in weekly weather report No. 41/1972 for late report rainfall data

สถานีฝน Station	วันที่และจำนวนน้ำฝนเป็นมิลลิเมตร Date and amount of rainfall in millimeters ตุลาคม October 2	3	4	5	6	7	8	ฝนรวม มม. Total rainfall mm.	ฝนรวมตั้งแต่ 1 มกราคม Accumulative rainfall since 1 January ปริมาณ มม. Amount mm.	สูงต่ำกว่าปกติ Above or below Normal
ภาคเหนือ NORTHERN PART										
10 พาน Phan							11.9	19.8	1097.5	-109.3
23 แม่แตง Mae Taeng							8.9	27.4	789.2	-276.4
53 น่านอย Na Noi							4.7	13.9	703.6	-190.4
68 กงไกรลาศ Kong Krailat							15.2	76.5	534.5	-614.0
ภาคตะวันออกเฉียงเหนือ NORTHEASTERN PART										
23 ท่าอุเทน Tha Uthen							4.3	117.2	1735.4	-492.7
37 จตุรพักตรพิมาน Chaturaphak Phiman							0.7	41.7	810.5	-220.9
74 บุรีรัมย์ BURI RAM							10.0	193.9	1237.9	- 42.8
84 สังขะ Sangkha							24.8	67.3	1207.9	+ 95.7
85 ศรีสะเกษ SI SA KET							35.2	45.4	1116.6	-264.8
86 ราษีไศล Rasi Salai							59.5	72.1	1210.6	+ 25.9
89 ขุนหาญ Khun Han							20.0	105.4	1095.0	-113.9
94 ยะโสธร Yasothon							5.5	47.0	1112.0	-287.5
ภาคกลาง CENTRAL PART										
24 บ้านหมี่ Ban Mi						6.7		91.8	..	..
38 อ่างทอง ANG THONG							9.5	71.3	983.2	-177.0
52 บางบาล Bang Ban						21.3		113.8	1259.3	
54 บางไทร Bang Sai					10.2			71.8	1077.4	
61 นนทบุรี NONTHABURI							2.9	101.8	1428.4	+271.7
62 บางบัวทอง Bang Bua Thong					13.6			88.3	1822.4	
88 ปากเพรียว Pak Tho							13.4	54.1	977.5	
ภาคตะวันออก EASTERN PART										
10 ตาพระยา Sa Kaeo							1.5	22.2	1573.2	
16 พานทอง Phan Thong						20.5		39.5	759.0	
28 เขาสามิง Khao Saming							32.5	64.8	..	
ภาคใต้ SOUTHERN PART										
10 ท่าแซะ Tha Sae						30.5		56.6	1155.3	
16 พุนพิน Phunphin							0.2	4.3	872.7	
17 ท่าฉาง Tha Chang						21.8	17.5	97.3	795.9	
24 ทุ่งสง Thung Song							42.9	65.6	1146.8	
28 ควนขนุน Khuan Khanun							32.5	70.1	867.4	
32 รัตภูมิ Rattaphum							8.5	23.2	819.6	
34 สะเดา Sadao							63.3	76.5	933.7	

สถานีฝน	Station	วันที่และจำนวนน้ำฝนเป็นมิลลิเมตร Date and amount of rainfall in millimeters							ฝนรวม มม. Total rainfall mm.	ฝนรวมตั้งแต่ 1 มกราคม Accumulative rainfall since 1 January	
		ตุลาคม October								ปริมาณ มม. Amount mm.	สูงต่ำกว่าปกติ Above or below Normal
		2	3	4	5	6	7	8			
9 โคกโพธิ์	Khok Pho							15.3	15.3	.	
1 ยะลา	YALA							6.9	65.3	1239.9	
3 รามัน	Raman							18.6	41.1	1077.5	
2 กระบุรี	Kra Buri							5.3	30.2	..	
1 กระบี่	KRABI							3.4	13.3	844.5	
6 สิเกา	Sikao							1.5	37.9	1162.0	
7 บ้านตาขาว	Yan Ta Khao							41.9	41.9	1327.8	
9 สตูล	SATUN						9.4	13.6	26.9	1479.2	

กรมอุตุนิยมวิทยา กระทรวงคมนาคม

รายงานอากาศประจำสัปดาห์ ระหว่างวันที่ ๑๖ — ๒๒ ตุลาคม ๒๕๑๕

และ

การคาดหมายลักษณะอากาศ ระหว่างวันที่ ๒๓ — ๒๙ ตุลาคม ๒๕๑๕

ฉบับที่ ๔๓/๒๕๑๕

นาวาเอก ดร. เจริญ เจริญรัชต์ภาคย์

อธิบดีกรมอุตุนิยมวิทยา

METEOROLOGICAL DEPARTMENT

MINISTRY OF COMMUNICATIONS

BANGKOK, THAILAND

WEEKLY WEATHER REPORT

DURING THE PERIOD 16 — 22 OCTOBER 1972

AND

WEATHER OUTLOOK

DURING 23 — 29 OCTOBER 1972

ATMOSPHERIC SCIENCES LIBRARY
NOV 1 1972
N.O.A.A.
U. S. Dept. of Commerce

No. 43/1972

Charoen Charoen-rajapark

Captain, R.T.N.

Director — General

การคาดหมายลักษณะอากาศใน ๗ วันข้างหน้า

ตั้งแต่วันที่ ๒๓ – ๒๙ ตุลาคม ๒๕๑๕

ลักษณะทั่วไป

บริเวณความกดอากาศสูงในประเทศจีนแผ่ลงมาถึงภาคเหนือและภาคตะวันออกเฉียงเหนือของประเทศไทย

ภาคเหนือ ภาคตะวันออกเฉียงเหนือ ภาคกลาง ภาคตะวันออก ด้านใน ฝั่งตะวันออก	ตลอดสัปดาห์ จะมีฝนหรือฝนฟ้าคะนอง เล็กน้อยเป็นแห่ง ๆ และอากาศจะเย็นลงเล็กน้อย
ด้านใน ฝั่งตะวันตก	ตลอดสัปดาห์ จะมีฝนหรือฝนฟ้าคะนอง เกือบทั่วไป
ภาคใต้ ฝั่งตะวันตก	ตลอดสัปดาห์ จะมีฝนหรือฝนฟ้าคะนองกระจาย
กรุงเทพมหานคร และธนบุรี	ตลอดสัปดาห์ จะมีฝนหรือฝนฟ้าคะนอง เล็กน้อยเป็นแห่ง ๆ และอากาศจะเย็นลงเล็กน้อย.

กรมอุตุนิยมวิทยา

๒๒ ต.ค. ๗๕

Weather outlook for the period 23 - 29 October 1972

General Situation

The ridge of the high pressure area over China mainland extends to the Northern and Northeastern parts of Thailand.

Northern Part: Northeastern Part: Central Part: Eastern Part: Gulf of Thailand, East Coast:	Throughout the week, light isolated showers or thundershowers with slight decrease in temperature.
Gulf of Thailand, West Coast:	Throughout the week, almost widespread showers or thundershowers.
Southern Thailand, West Coast:	Throughout the week, scattered showers or thundershowers.
Bangkok & Thon Buri:	Throughout the week, light isolated showers or thundershowers with slight decrease in temperature.

Meteorological Department

23 October 1972

สรุปลักษณะอากาศทั่วไปในระยะสัปดาห์

ตั้งแต่วันที่ ๑๖ – ๒๒ ตุลาคม ๒๕๑๕

๑. ในตอนต้นและกลางสัปดาห์ บริเวณความกดอากาศต่ำได้ปกคลุมประเทศไทย โดยมีมรสุมตะวันออกและมรสุมตะวันตกเฉียงใต้พัดสอบเข้าหากันบริเวณประเทศไทยตอนบน ลักษณะเช่นนี้ทำให้มีฝนและฝนฟ้าคะนองกระจายเกือบทั่วประเทศกับมีฝนตกหนักถึงหนักมากเป็นบางแห่ง ส่วนในตอนปลายสัปดาห์บริเวณความกดอากาศสูงจากประเทศจีนได้ทวีกำลังแรงขึ้นและแผ่ลิ่นลงมาปกคลุมถึงประเทศไทยตอนบน ลักษณะเช่นนี้ทำให้ประเทศไทยตอนบนมีฝนและฝนฟ้าคะนองอยู่ในเกณฑ์กระจาย ส่วนภาคอื่น ๆ มีฝนและฝนฟ้าคะนองเป็นแห่ง ๆ

๒. ในระหว่างสัปดาห์ รายงานฝนสูงสุดในภาคต่าง ๆ ของประเทศไทยมีดังนี้.–

ภาคเหนือ	๙๒.๒ มม.	ที่ อ.เถิน	จ.ลำปาง	เมื่อวันที่ ๑๖ ต.ค.
ภาคตะวันออกเฉียงเหนือ	๖๐.๗ "	ที่ อ.วังสะพุง	จ.เลย	" ๒๑ "
ภาคกลาง	๖๓.๐ "	ที่ อ.ดอนเจดีย์	จ.สุพรรณบุรี	" ๑๗ "
ภาคตะวันออก	๖๑.๗ "	ที่ อ.ปราณบุรี	จ.ปราจีนบุรี	" ๑๘ "
ภาคใต้	๖๙.๑ "	ที่ อ.ท่าศาลา	จ.นครศรีธรรมราช	" ๑๗ "

กรมอุตุนิยมวิทยา

๒๓ ต.ค. ๗๕

General Situation

Period 16 - 22 October 1972

1. In the beginning and middle periods of the week, the area of low pressures covered Thailand, with easterly and southwest winds converging over Upper Thailand. As a consequence, scattered rainshowers and thunder rainshowe with local heavy to very heavy falls were experienced almost throughout the Country.

In the week-end period, the high pressure area over China mainland increased in strength and extended its wedge to cover Upper Thailand. Consequently, scattered rainshowers and thunder rainshowers were observed in Upper Thailand, while isolated rainshowers and thunder rainshowers were report in the remaining parts.

2. During the week the highest rainfalls in the various parts of Thailan were as follows:-

Northern Part	92.2 mm.	at Thoen	on 16	October
Northeastern Part	60.7 "	at Wang Saphung	" 21	"
Central Part	63.0 "	at Don Chedi	" 17	"
Eastern Part	61.7 "	at Pranchantakham	" 18	"
Southern Part	69.1 "	at Tha Sala	" 17	"

Meteorological Department

23 October 1972

ข่าวอากาศเพื่อการเกษตรประจำสัปดาห์

เมื่อวันที่ ๑๖ - ๒๒ ตุลาคม มีลักษณะอากาศซึ่งพอสรุปได้ดังต่อไปนี้ :-

ในตอนต้นและกลางสัปดาห์ บริเวณความกดอากาศต่ำได้ปกคลุมประเทศไทย โดยมีลมฝ่ายตะวันออกและลมตะวันตกเฉียงใต้พัดสอบเข้าหากันบริเวณประเทศไทยตอนบน ลักษณะเช่นนี้ทำให้มีฝนและฝนฟ้าคะนองกระจายเกือบทั่วประเทศ กับมีฝนตกหนักถึงหนักมากเป็นบางแห่ง ส่วนในตอนปลายสัปดาห์ บริเวณความกดอากาศสูงจากประเทศจีนได้ทวีกำลังแรงขึ้นและแผ่ลิ่มลงมาปกคลุมถึงประเทศไทยตอนบน ลักษณะเช่นนี้ทำให้ประเทศไทยตอนบนมีฝนและฝนฟ้าคะนองอยู่ในเกณฑ์กระจาย ส่วนภาคอื่น ๆ มีฝนและฝนฟ้าคะนองเป็นแห่ง ๆ.

ข้อควรทราบ

เนื่องจากบริเวณความกดอากาศสูงในประเทศจีนได้แผ่ลงมาถึงประเทศไทยตอนบน อันจะเป็นเหตุให้ลมมรสุมตะวันออกเฉียงเหนือเริ่มพัดปกคลุมประเทศไทย ลักษณะเช่นนี้จะทำให้ภาคเหนือและภาคตะวันออกเฉียงเหนือมีปริมาณฝนลดน้อยลงและอากาศจะเย็นลงเกือบทั่วไป กลุ่มฝนส่วนใหญ่จะเลื่อนลงมาตกอยู่ในภาคใต้ โดยเฉพาะทางฝั่งตะวันออกของภาคใต้จะมีฝนหรือฝนฟ้าคะนองเกือบทั่วไปในระยะสัปดาห์นี้ กสิกรตามภาคต่าง ๆ ในบริเวณประเทศไทยตอนบนควรสงวนน้ำไว้เพื่อการเพาะปลูกในโอกาสต่อไปด้วย.

กองอากาศเกษตร กรมอุตุนิยมวิทยา

๒๓ ตุลาคม ๒๕๑๕

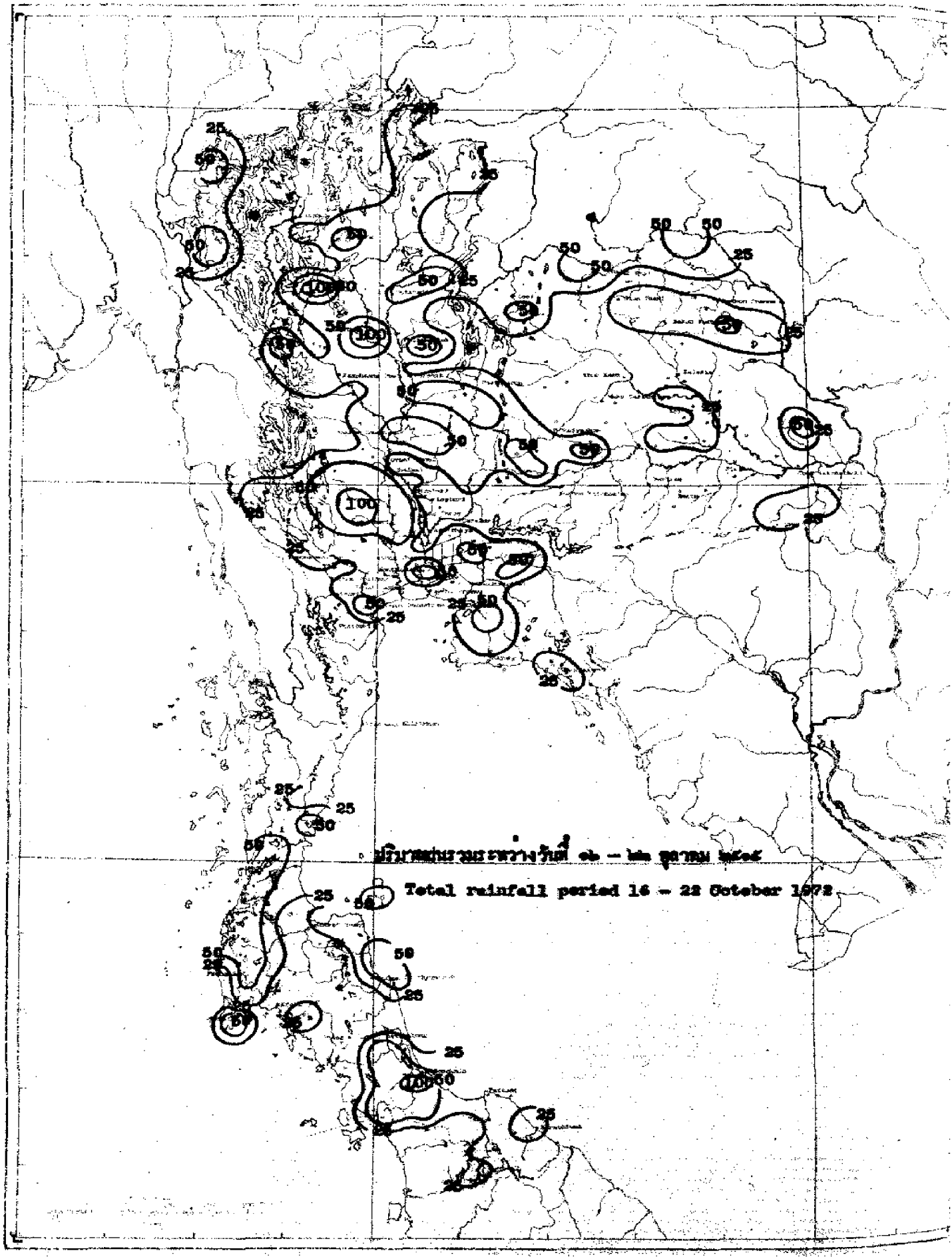
ปริมาณฝนรวมระหว่างวันที่ ๑๖ — ๒๒ ตุลาคม ๒๕๑๕
Total rainfall period 16 — 22 October 1972

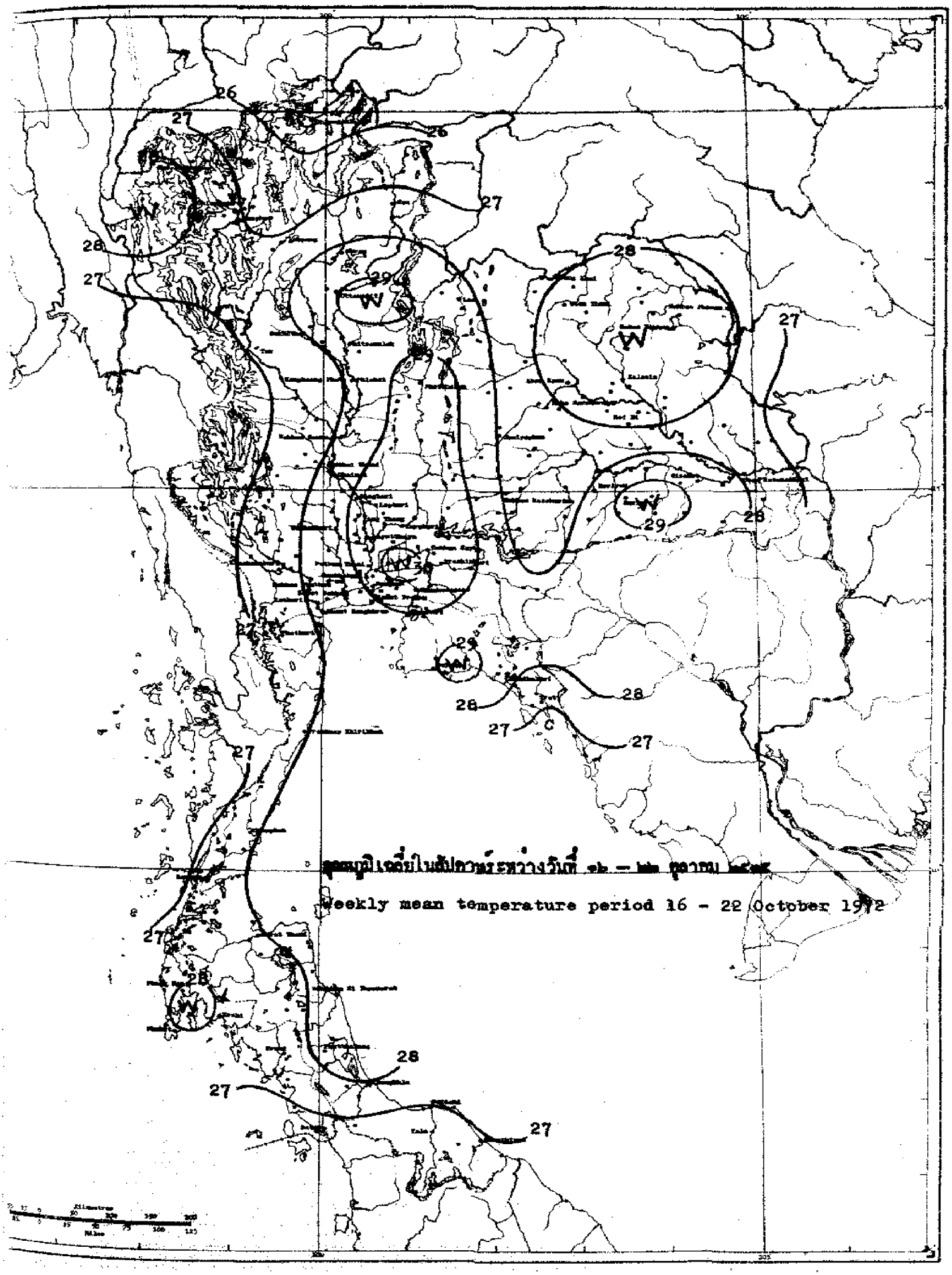

อุณหภูมิเฉลี่ยในสัปดาห์ระหว่างวันที่ 16 — 22 ตุลาคม 1972

Weekly mean temperature period 16 - 22 October 1972

สถานีฝน	Station	วันที่และจำนวนน้ำฝนเป็นมิลลิเมตร Date and amount of rainfall in millimetres							ฝนรวม มม. Total rainfall mm.	ฝนรวมตั้งแต่ 1 มกรา Accumulative rainfall since 1 January	
		ตุลาคม October								ปริมาณ มม. Amount mm.	สูงต่ำกว่าปกติ Above or below Normal
		16	17	18	19	20	21	22			
ภาคเหนือ	**NORTHERN PART**										
1 เชียงราย	CHIANG RAI*	11.2	2.0	0.6			2.2	1.4	17.4	1459.7	-181.0
2 แม่สาย	Mae Sai								0.0	..	..
3 เชียงแสน	Chiang Saen								0.0	1371.7	- 90.6
4 เชียงของ	Chiang Khong								0.0	1327.4	-160.7
5 แม่จัน	Mae Chan								0.0	..	..
6 แม่สรวย	Mae Suai								0.0	1368.8	+138.3
7 เทิง	Thoeng	7.6	10.4				30.4		48.4	1500.3	- 66.3
8 เชียงคำ	Chiang Kham								0.0	1287.6	+ 11.9
9 เวียงป่าเป้า	Wiang Pa Pao								0.0	..	..
10 พาน	Phan		14.5						14.5	1172.7	- 65.5
11 แม่ใจ	Mae Chai	2.2	10.1				3.4		15.7	1200.9	- 27.7
12 พะเยา	Phayao		20.1						20.1	972.7	+ 37.6
13 จุน	Chun	8.6	22.0				5.1		35.7	1263.6	-155.0
14 แม่ฮ่องสอน	MAE HONG SON*	52.6	1.6	0.2		0.2		0.1	54.7	1212.5	+ 63.4
15 ปาย	Pai								0.0	725.2	-525.4
16 ขุนยวม	Khun Yuam								0.0	993.7	-190.1
17 แม่ลาน้อย	Mae La Noi	20.0							20.0	..	..
18 แม่สะเรียง	Mae Sariang*	58.9	1.5		5.9				66.3	1085.4	- 69.2
19 เชียงใหม่	CHIANG MAI*		3.0					T	3.0	900.7	-276.8
20 ฝาง	Fang								0.0	960.1	-219.3
21 แม่อาย	Mae Ai								0.0	..	..
22 เชียงดาว	Chiang Dao								0.0	..	..
23 แม่แตง	Mae Taeng		6.5						6.5	813.8	-301.2
24 แม่ริม	Mae Rim		1.6						1.6	1014.9	- 37.0
25 สันทราย	San Sai	4.1	2.3				2.3		8.7	898.8	-222.4
26 ดอยสะเก็ด	Doi Saket	3.7							3.7	942.6	-182.5
27 สันกำแพง	San Kamphaeng								0.0	..	..
28 หางดง	Hang Dong								0.0	920.7	-134.9
29 สารภี	Saraphi								0.0	681.8	..
30 สันป่าตอง	San Pa Tong								0.0	808.0	-127.1
31 จอมทอง	Chom Thong		4.5						4.5	684.3	-188.4
32 ฮอด	Hot	3.4	1.1						4.5	875.3	-163.7
33 ลำพูน	LAMPHUN		20.8						20.8	639.3	-248.7
34 ป่าซาง	Pa Sang		32.1						32.1	668.3	-234.6
35 ลี้	Li			2.8					2.8	1002.0	-107.0
36 ลำปาง	LAMPANG*	71.7	5.4					T	76.1	989.1	+ 16.4
37 งาว	Ngao								0.0	..	..
38 แจ้ห่ม	Chae Hom								0.0	1057.9	+136.8
39 เกาะคา	Ko Kha	28.7				0.9			29.6	976.4	- 19.6
40 สบปราบ	Sop Prap	8.0							8.0	874.7	-135.7

สถานีฝน	Station	วันที่และจำนวนน้ำฝนเป็นมิลลิเมตร Date and amount of rainfall in millimeters							ฝนรวม มม. Total rainfall mm.	ฝนรวมตั้งแต่ 1 มกราคม Accumulative rainfall since 1 January	
		ตุลาคม October								ปริมาณ มม. Amount mm.	สูงต่ำกว่าปกติ Above or below Normal
		16	17	18	19	20	21	22			
41 เถิน	Thoen	92.2			11.7				103.9	770.0	-151.1
42 แม่ริก	Mae Phrik	18.7					23.3		42.0	566.8	-327.1
43 แพร่	PHRAE*	34.0	8.9				1.0		43.8	825.9	-189.4
44 สอง	Song		31.3						31.3	..	..
45 สูงเม่น	Sung Men								0.0	..	..
46 เด่นชัย	Den Chai	25.5	9.6				11.4		46.5	989.1	-153.6
47 น่าน	NAN*		T				0.3		0.3	1056.1	-181.9
48 ทุ่งช้าง	Thung Chang								0.0	..	..
49 เชียงกลาง	Chiang Klang								0.0	..	..
50 ท่าวังผา	Tha Wang Pha*							47.2	47.2	1530.9	+136.7
51 ปัว	Pua	T							T	..	..
52 สา	Sa	3.2							3.2	759.9	-321.1
53 นาน้อย	Na Noi	9.0							9.0	821.5	- 96.0
54 อุตรดิตถ์	UTTARADIT*	74.3	3.8						78.1	1269.4	- 77.2
55 ฟากท่า	Fak Tha				13.1				13.1	880.1	-240.2
56 น้ำปาด	Nam Pat								0.0	851.5	-308.9
57 สนามบินอุตรดิตถ์	Uttaradit Airport*	66.4							66.4	941.2	-485.4
58 ท่าปลา	Tha Pla	23.5							23.5	696.2	-483.2
59 ลับแล	Laplae	42.3	0.5						42.8	1275.4	-161.3
60 ตาก	TAK*	15.8	T	0.5			0.5	0.8	17.6	787.4	-160.8
61 เขื่อนภูมิพล	Bhumibol Dam*	31.8	2.8			0.2		18.9	53.7	961.1	- 15.5
62 บ้านตาก	Ban Tak	6.6							6.6	..	..
63 แม่ระมาด	Mae Ramat								0.0	..	..
64 แม่สอด	Mae Sot*	1.0							1.0	1740.3	+264.7
65 สุโขทัย	SUKHOTHAI	85.7					17.2		102.9	692.7	-338.1
66 ทุ่งเสลี่ยม	Thung Saliam	45.2							45.2	709.7	-423.1
67 สวรรคโลก	Sawankhalok								0.0	..	..
68 กงไกรลาส	Kong Krailat	17.9							17.9	581.2	-627.4
69 บ้านด่านลานหอย	Ban Dan Lan Hoi								0.0	..	..
70 พิษณุโลก	PHITSANULOK*	7.6			0.2		18.0	1.3	27.1	1151.3	-129.8
71 นครไทย	Nakhon Thai								0.0	..	..
72 พรหมพิราม	Phrom Phiram	37.8							37.8	..	..
73 วังทอง	Wang Thong	50.9			1.6		10.1		62.6	1172.3	-140.3
74 บางกระทุ่ม	Bang Krathum	10.4		5.8			7.2		23.4	873.6	-448.9
75 กำแพงเพชร	KAMPHAENG PHET	33.3							33.3	816.1	-307.9
76 พรานกระต่าย	Phan Kratai	45.4							45.4	738.3	-618.8
77 คลองขลุง	Khlong Khlung	24.2							24.2	..	..
78 ขาณุวรลักษบุรี	Khanu Woralaksaburi	30.3					2.6		32.9	1159.4	- 41.4
79 พิจิตร	PHICHIT	25.3		7.7	4.8		14.3		47.8	957.4	-490.5
80 สามง่าม	Sam Ngam						29.0		29.0	..	..
81 ตะพานหิน	Taphan Hin	23.2		3.1			28.1		54.4	617.2	-386.5

สถานีฝน	Station	วันที่และจำนวนน้ำฝนเป็นมิลลิเมตร Date and amount of rainfall in millimeters ตุลาคม October 16	17	18	19	20	21	22	ฝนรวม มม. Total rainfall mm.	ฝนรวมตั้งแต่ 1 มกราคม Accumulative rainfall since 1 January ปริมาณ มม. Amount mm.	สูงต่ำกว่าปกติ Above or below Normal
82 บางมูลนาค	Bang Mun Nak						46.3		46.3	1197.9	+109.7
83 โพทะเล	Pho Thale								0.0	..	..
84 เพชรบูรณ์	**PHETCHABUN***	42.5				3.2	10.7		46.4	970.1	-202.3
85 หล่มเก่า	Lom Kao		1.8						1.8	854.4	-192.1
86 หล่มสัก	Lom Sak*				T	0.2	12.5		12.7	875.9	- 77.6
87 ชนแดน	Chon Daen	17.1	10.1			6.2	46.4		79.8	1288.1	+107.6
88 หนองไผ่	Nong Phai	18.2					49.4		67.6	1164.5	- 19.7
89 วิเชียรบุรี	Wichian Buri*		32.3	2.8			13.3		48.4	1078.7	- 17.0
ภาคตะวันออกเฉียงเหนือ NORTHEASTERN PART											
1 เลย	LOEI*	8.7	19.1		2.1		3.3	0.5	33.7	1058.4	-109.0
2 เชียงคาน	Chiang Khan		32.3						32.3	960.7	-280.1
3 ท่าลี่	Tha Li		49.4						49.4	932.2	- 14.5
4 ด่านซ้าย	Dan Sai	4.5	3.4	2.8	0.8	8.4	15.1		35.0	1232.6	+181.6
5 วังสะพุง	Wang Saphung	19.7					60.7		80.4	..	..
6 หนองคาย	NONG KHAI*		0.3				22.1	4.4	26.8	1354.7	-304.5
7 ศรีเชียงใหม่	Si Chiang Mai	7.3	2.9				51.5		61.7	1680.1	+ 19.1
8 ท่าบ่อ	Tha Bo						38.1		38.1	1455.1	- 68.6
9 โพนพิสัย	Phon Phisai	2.5					25.0		27.5	1528.1	-268.9
10 บึงกาฬ	Bung Kan	22.1	35.4				10.1		67.6	2861.0	+405.6
11 เซกา	Seka			7.6					7.6	1251.9	-398.3
12 อุดรธานี	**UDON THANI***						43.7		43.7	1046.7	-425.4
13 เพ็ญ	Phen	3.9	12.5						16.4	1116.4	-206.8
14 กุมภวาปี	Kumphawapi								0.0	883.4	-182.5
15 หนองหาน	Nong Han		40.3						40.3	..	..
16 หนองบัวลำภู	Nong Bua Lam Phu								0.0	..	..
17 สกลนคร	**SAKON NAKHON***		51.2	0.1					51.3	1376.7	- 57.1
18 วานรนิวาส	Wanon Niwat		T						T	1310.8	-418.1
19 สว่างแดนดิน	Sawang Daen Din								0.0	1300.6	-282.9
20 พรรณานิคม	Phanna Nikhom	22.3	16.9	6.0					47.2	1269.4	-236.4
21 นครพนม	**NAKHON PHANOM***	7.2	1.5			0.5			9.2	2614.2	+302.4
22 ท่าแพง	Tha Phaeng	17.2	2.8				5.9		25.9	2300.5	-435.9
23 ท่าอุเทน	Tha Uthen					6.2			6.2	1616.4	-438.2
24 นาแก	Na Kae	1.4	27.5	T					28.9	1221.3	-268.8
25 ธาตุพนม	That Phanom	6.9		20.9					27.8	1537.3	-212.1
26 มุกดาหาร	Mukdahan*		7.9	2.9				0.1	10.9	1899.5	+403.3
27 กาฬสินธุ์	**KALASIN**		1.1				14.1		15.2	1556.4	+185.6
28 ยางตลาด	Yang Talat		T	T			21.6		21.6	1288.9	+ 8.4
29 สหัสขันธ์	Sahatsakhan								0.0	1166.2	-162.2
30 กุฉินารายณ์	Kuchinarai								0.0	..	..
31 คมลาไสย	Kamalasai		1.3						1.3	1465.6	+209.7
32 ร้อยเอ็ด	**ROI ET***		8.9	4.5	4.6		2.8		20.8	1345.2	-204.0

สถานีฝน	Station	วันที่และจำนวนน้ำฝนเป็นมิลลิเมตร Date and amount of rainfall in millimeters ตุลาคม October 16	17	18	19	20	21	22	ฝนรวม มม. Total rainfall mm.	ฝนรวมตั้งแต่ 1 มกราคม Accumulative rainfall since 1 January ปริมาณ มม. Amount mm.	สูงต่ำกว่าปกติ Above or below Normal
33 โพนทอง	Phon Thong		10.2						10.2	1516.7	+ 96.3
34 ธวัชบุรี	Thawatchaburi		46.5						46.5	1383.6	- 44.9
35 อาจสามารถ	At Samat		20.7		25.3				46.0	1434.1	+141.6
36 เสลภูมิ	Selaphum								0.0	..	..
37 จตุรพักตร์พิมาน	Chaturaphak Phiman		0.7		20.5				21.2	852.2	-204.8
38 เกษตรวิสัย	Kaset Wisai			38.0					38.0	979.6	-402.1
39 สุวรรณภูมิ	Suwannaphum	0.2	29.2	3.9		4.7			38.0	1619.5	- 5.6
40 มหาสารคาม	MAHA SARAKHAM								0.0	1208.7	-150.8
41 เชียงยืน	Chiang Yun		9.8						9.8	887.3	-367.3
42 กันทรวิชัย	Kantharawichai		T						T	835.9	-381.1
43 โกสุมพิสัย	Kosum Phisai*						8.2		8.2	1197.3	- 8.5
44 บรบือ	Borabu								0.0	1065.8	-175.4
45 วาปีปทุม	Wapi Pathum			2.0		9.3			11.3	901.0	-259.4
46 พยัคฆภูมิพิสัย	Phayakkhaphum Phisai		28.5						28.5	1160.1	-209.6
47 ขอนแก่น	KHON KAEN*		0.2				T		0.2	987.0	-167.8
48 น้ำพอง	Nam Phong								0.0	..	..
49 ภูเวียง	Phu Wiang						13.0		13.0	865.0	-329.0
50 ชุมแพ	Chum Phae			3.5					3.5	735.2	-326.7
51 มัญจาคีรี	Mancha Khiri								0.0	581.8	-550.3
52 ชนบท	Chonnabot			T					T	995.6	-146.5
53 บ้านไผ่	Ban Phai			14.3					14.3	774.7	-383.7
54 พล	Phon								0.0	990.1	-252.5
55 หนองสองห้อง	Nong Song Hong		4.2						4.2	1102.0	-129.1
56 ชัยภูมิ	CHAIYAPHUM*	0.8	0.8						1.6	816.4	-420.5
57 เกษตรสมบูรณ์	Kaset Sombun								0.0	660.1	-188.1
58 ภูเขียว	Phu Khieo								0.0	942.5	- 67.4
59 คอนสวรรค์	Khon Sawan		4.1						4.1	947.9	-171.0
60 จัตุรัส	Chatturat		T	T		24.5	23.4		47.9	719.4	-337.1
61 บำเหน็จณรงค์	Bamnet Narong			4.0			47.5		51.5	1058.9	-104.1
62 นครราชสีมา	NAKHON RATCHASIMA*		0.3	5.8			0.2		6.3	1169.1	+ 37.9
63 บัวใหญ่	Bua Yai		40.5						40.5	1025.1	-187.5
64 คง	Khong		51.1						51.1	1256.0	+212.1
65 ด่านขุนทด	Dan Khun Thot					12.0			12.0	660.6	-335.9
66 โนนไทย	Non Thai					44.8	9.7		54.5	1212.7	+148.5
67 โนนสูง	Non Sung								0.0	1143.8	- 26.5
68 พิมาย	Phimai								0.0	..	..
69 สีคิ้ว	Sikhiu		4.6				3.5		8.1	1153.9	+125.3
70 สูงเนิน	Sung Noen		11.5						11.5	..	..
71 ปักธงชัย	Pak Thong Chai		1.8						1.8	1258.9	+230.9
72 โชคชัย	Chok Chai*						4.3	0.1	4.4	1061.2	+ 52.5
73 ครบุรี	Khon Buri	6.0	12.4						18.4	754.2	-255.2

สถานีฝน	Station	วันที่และจำนวนน้ำฝนเป็นมิลลิเมตร Date and amount of rainfall in millimeters ตุลาคม October 16	17	18	19	20	21	22	ฝนรวม มม. Total rainfall mm.	ฝนรวมตั้งแต่ 1 มกราคม Accumulative rainfall since 1 January ปริมาณ มม. Amount mm.	สูงต่ำกว่าปกติ Above or below Normal
74 บุรีรัมย์	BURI RAM								0.0	1243.9	-100.3
75 พุทไธสง	Phutthaisong								0.0	..	..
76 สตึก	Satuk								0.0	1443.3	+160.7
77 ลำปลายมาศ	Lam Phai Mat								0.0	1134.8	-155.0
78 นางรอง	Nang Rong*	T				T	3.2		3.2	1426.5	+170.5
79 สุรินทร์	SURIN*								0.0	1359.1	+101.0
80 รัตนบุรี	Rattanaburi		10.4						10.4	1432.8	+179.0
81 ท่าตูม	Tha Tum*	T	3.6	T	T	1.1	2.4	T	7.1	1568.7	+465.2
82 ศีขรภูมิ	Sikhoraphum								0.0	1193.4	- 25.6
83 ปราสาท	Prasat								0.0	1007.3	-167.5
84 สังขะ	Sangkha								0.0	1269.1	+ 86.3
85 ศรีสะเกษ	SI SA KET		10.2						10.2	1142.1	-310.4
86 ราษีไศล	Rasi Salai		12.1						12.1	1258.7	+ 34.3
87 กันทรารมย์	Kanthararam		13.9						13.9	1644.0	+432.6
88 ขุขันธ์	Khukhan								0.0	1246.5	+ 10.0
89 ขุนหาญ	Khun Han	10.4							10.4	1145.9	-137.8
90 กันทรลักษ์	Kantharalak	42.6							42.6	1222.9	- 94.9
91 อุบลราชธานี	UBON RATCHATHANI*	2.6	1.7			T			4.3	1900.9	+366.2
92 เขมราฐ	Khemarat	10.0	5.5						15.5	1563.8	+ 95.2
93 อำนาจเจริญ	Amnat Charoen		3.6						3.6	1243.6	-322.8
94 ยโสธร	Yasothon		16.5						16.5	1238.7	-193.0
95 ตระการพืชผล	Trakan Phuphon		60.6						60.6	1726.2	+239.2
96 มหาชนะชัย	Maha Chana Chai		2.3		1.9				4.2	1437.0	+ 1.1
97 เขื่องใน	Khuang Nai								0.0	..	..
98 โขงเจียม	Khong Chiam								0.0	1821.7	+ 62.4
99 เดชอุดม	Det Udom					39.2			39.2	1242.7	+340.9
100 บุณฑริก	Buntharik								0.0	..	..
ภาคกลาง	CENTRAL PART										
1 นครสวรรค์	NAKHON SAWAN*	8.1		35.6			7.8	1.8	53.3	970.6	-129.6
2 บรรพตพิสัย	Banphot Phisai	22.1					16.6		38.6	979.3	+ 65.0
3 ชุมแสง	Chumsaeng	8.3							8.3	..	..
4 หนองบัว	Nong Bua	..							0.0	..	..
5 ตาคลี	Tat Yao	31.1					12.3		43.4	1062.9	+ 57.1
6 ท่าตะโก	Tha Tako	32.7					45.7		78.4	1067.9	+ 33.2
7 พยุหคีรี	Phayuha Khiri								0.0	839.7	-164.5
8 ตากฟ้า	Takfa	48.9	4.9				4.3		58.1	1702.3	+438.4
9 อุทัยธานี	UTHAI THANI	15.0	1.8						16.8	856.7	-251.6
10 สว่างอารมณ์	Sawang Arom	35.2					7.3		42.5	1243.2	+201.9
11 บ้านไร่	Ban Rai								0.0	1202.3	+ 79.8
12 ทัพทัน	Thap than						6.2		6.2	1484.0	+267.1
13 หนองฉาง	Nong Chang		3.8						3.8	1355.6	- 6.4

สถานีฝน	Station	วันที่และจำนวนน้ำฝนเป็นมิลลิเมตร Date and amount of rainfall in millimeters							ฝนรวม มม. Total rainfall mm.	ฝนรวมตั้งแต่ 1 มกราคม Accumulative rainfall since 1 January	
		ตุลาคม October								ปริมาณ มม. Amount mm.	สูงต่ำกว่าปกติ Above or below Normal
		16	17	18	19	20	21	22			
4 หนองขาหย่าง	Nong Khayang	58.0	8.2						66.2	1164.9	+ 34.4
5 **ชัยนาท**	**CHAI NAT**	20.8					3.3		24.1	1183.6	+ 85.0
6 มโนรมย์	Manorom								0.0	856.7	-281.3
7 วัดสิงห์	Wat Sing	17.0		41.6			12.6		71.2	..	..
8 หันคา	Hankha	..		..	..	..	..	..	..	..	..
9 **สิงห์บุรี**	**SING BURI**	0.8		3.8			14.7		19.3	1067.6	+ 4.1
10 อินทร์บุรี	In Buri						25.8		25.8	1364.8	+197.2
11 บางระจัน	Bang Rachan	14.3					4.3		18.6	1032.8	-157.0
12 พรหมบุรี	Phrom Buri								0.0	1020.0	-231.5
13 **ลพบุรี**	**LOP BURI***	2.6	T	18.9					21.5	1211.7	- 43.5
14 บ้านหมี่	Ban Mi	8.0		2.2					10.2	..	..
15 บ้วชุม	Bua Chum*			5.9					5.9	1006.2	-151.5
16 ชัยบาดาล	Chai Badan			6.2			37.3		43.5	1073.9	+ 13.3
17 **พัฒนานิคม**	**Phatthana Nikhom**	..	..	..	..	..	..	..	..	..	..
18 โคกสำโรง	Khok Samrong								0.0	889.2	-103.5
19 ท่าวุ้ง	Tha Wung	1.1		5.2					6.3	967.2	-402.3
20 **สุพรรณบุรี**	**SUPHAN BURI***	12.3	8.2	24.4	5.6		26.9	5.2	82.6	1160.4	- 9.5
21 เดิมบางนางบวช	Doembang Nangbuat	21.5							21.5	..	..
22 สามชุก	Sam Chuk	8.6							8.6	902.5	-221.2
23 ดอนเจดีย์	Don Chedi	22.0	63.0	6.5			27.2		118.7	995.0	+173.3
24 ศรีประจันต์	Si Phrachan	..	..	..	..	..	..	..	..	..	..
25 อู่ทอง	U Thong	14.3					27.4		41.7	883.4	- 80.4
26 บางปลาม้า	Bang Pa Ma		40.6		10.1				50.7	881.7	- 23.7
27 สองพี่น้อง	Song Phi Nong		14.2	7.8					22.0	876.5	+ 92.4
28 **อ่างทอง**	**ANG THONG**						8.8		8.8	..	..
29 โพธิ์ทอง	Pho Thong						8.2		8.2	1291.6	-119.2
30 ไชโย	Chaiyo	..	..	..	..	..	..	..	..	..	..
31 วิเศษชัยชาญ	Wiset Chai Chan						13.3		13.3	833.9	-469.1
32 ป่าโมก	Pa Mok								0.0	..	..
33 **สระบุรี**	**SARABURI**	6.0							6.0	2236.2	+745.5
34 พระพุทธบาท	Phra Phutthabat	..	..	..	..	..	..	..	..	..	..
35 บ้านหมอ	Ban Mo		8.5						8.5	1147.1	- 82.8
36 เสาไห้	Sao Hai	3.8							3.8	1203.2	-265.5
37 แก่งคอย	Kaeng Khoi				5.1				5.1	1180.5	-305.0
38 หนองแค	Nong Khae								0.0	..	..
39 **พระนครศรีอยุธยา**	**PHRA NAKHON SI AYUTTHAYA**						40.6		40.6	1192.4	+ 44.9
40 ท่าเรือ	Tha Rua	0.6							0.6	1074.0	
41 ผักไห่	Phak Hai			14.1			9.0		23.1	923.9	
42 บางบาล	Bang Ban					8.3	12.4		20.7	1319.5	
43 เสนา	Sena								0.0	..	
44 บางไทร	Bang Sai		2.3	12.9					15.2	1199.9	

สถานีฝน	Station	วันที่และจำนวนน้ำฝนเป็นมิลลิเมตร Date and amount of rainfall in millimeters							ฝนรวม มม. Total rainfall mm.	ฝนรวมตั้งแต่ 1 มกราคม Accumulative rainfall since 1 January	
		ตุลาคม October								ปริมาณ มม. Amount mm.	สูงต่ำกว่าปกติ Above or below Normal
		16	17	18	19	20	21	22			
55 บางปะอิน	Bang Pa-in								0.0	1289.6	
56 ปทุมธานี	PATHUM THANI		7.2				31.1		38.3	1091.4	-340.1
57 หนองเสือ	Nong Sua	8.7	5.3	7.8			27.4		49.2	..	
58 ธัญบุรี	Thanyaburi		1.8						1.8	1364.2	
59 รังสิต	Rangsit			20.5			33.0		53.5	1357.4	
60 ลำลูกกา	Lam Luk Ka	..	..	..	..	..	..	..	..	..	
61 นนทบุรี	NONTHABURI		34.8		24.6	22.0	26.2		107.6	1536.0	+250.1
62 บางบัวทอง	Bang Bua Thong		27.2	0.2	0.7				28.1	1850.5	
63 ธนบุรี	THON BURI					43.3	2.4		45.7	..	
64 คลองชัน	Taling Chan	..	..	..	..	..	..	..	..	..	
65 บางขุนเทียน	Bang Khun Thian	..	..	..	..	..	..	..	..	..	
66 ราษฎร์บูรณะ	Rat Burana	..	..	..	..	..	..	..	..	..	
67 พระนคร	PHRA NAKHON*		21.7	0.4	2.2	1.7	2.7		28.7	1459.8	+ 44.4
68 สนามบินดอนเมือง	Don Muang Airport*		2.6	T			6.9		9.5	1275.3	-216.8
69 บางเขน	Bang Khen		0.7			1.6	12.6	4.5	19.4	1658.3	
70 มีนบุรี	Min Buri	..	..	..	..	..	..	..	..	..	
71 ลาดกระบัง	Lat Krabang								0.0	..	
72 ศูนย์วิจัยบางนา	Bangk Na*			1.1		6.0	14.5		21.6	1370.6	
73 กาญจนบุรี	KANCHANABURI*		0.5		3.5		17.9	12.1	34.0	1076.5	+106.6
74 สังขละบุรี	Sangkhla Buri	..	..	..	..	..	..	..	..	..	
75 เหมืองปิล็อก	Pilok	..	..	..	..	..	..	..	..	..	
76 ทองผาภูมิ	Thong Pha Phum*			1.6	34.9	T	1.8	0.2	38.5	..	
77 ศรีสวัสดิ์	Si Sawat	..	..	..	..	..	..	..	..	..	
78 ไทรโยค	Sai Yok	..	..	..	..	..	..	..	..	..	
79 พนมทวน	Phanom Thuan	..	..	..	..	..	..	..	..	..	
80 ท่าม่วง	Tha Muang						24.0		24.0	913.5	
81 นครปฐม	NAKHON PATHOM		15.4	5.0	15.5				35.9	1013.8	-211.7
82 บางเลน	Bang Len	16.0	3.0						19.0	..	
83 นครชัยศรี	Nakhon Chaisi		15.2	1.6	1.8				18.6	1278.5	
84 ราชบุรี	RATCHABURI								0.0	..	
85 บ้านโป่ง	Ban Pong			T	13.6		20.5		34.1	833.5	
86 โพธาราม	Photharam		22.0	10.1					32.1	1134.5	
87 ดำเนินสะดวก	Damnoen Saduak		14.7						14.7	1537.4	
88 ปากท่อ	Pak Tho		3.5	43.8			13.4		60.7	1978.2	
89 สมุทรสงคราม	SAMUT SONGKHRAM		45.5	4.2			9.5		49.2	991.5	- 30.5
90 บางคนที	Bang Khonthi		12.1	6.9					19.0	892.2	
91 อัมพวา	Amphawa		13.8	14.0			11.2		39.0	1049.4	
92 สมุทรสาคร	SAMUT SAKHON		45.2	1.1					46.3	886.9	-449.4
93 กระทุ่มแบน	Kratum Baen	..	..	..	..	..	..	..	..	..	..
94 สมุทรปราการ	SAMUT PRAKAN		10.7				21.0		31.7	1237.2	-252.4
95 บางพลี	Bang Phli						41.6		41.6	1392.5	

สถานีฝน	Station	วันที่และจำนวนน้ำฝนเป็นมิลลิเมตร Date and amount of rainfall in millimeters							ฝนรวม มม. Total rainfall mm.	ฝนรวมตั้งแต่ 1 มกราคม Accumulative rainfall since 1 January	
		ตุลาคม October								ปริมาณ มม. Amount mm.	สูงต่ำกว่าปกติ Above or below Normal
		16	17	18	19	20	21	22			
ภาคตะวันออก	**EASTERN PART**										
1 นครนายก	NAKHON NAYOK			1.6					1.6	1430.0	-590.5
2 บ้านนา	Ban Na						34.6		34.6	1394.0	
3 ปากพลี	Pak Phli						37.7		37.7	1601.6	
4 องครักษ์	Ongkharak		4.2	3.4			58.5		66.1	1486.9	
5 ปราจีนบุรี	PRACHIN BURI*	T	3.0	33.4			3.7		40.1	1946.0	-172.5
6 ประจันตคาม	Prachantakham		19.8	61.7					81.5	..	
7 บ้านสร้าง	Ban Sang		T	15.5					15.5	1543.1	
8 ศรีมหาโพธิ	Si Maha Phot		51.2	3.0			8.6		62.8	1519.4	
9 กบินทร์บุรี	Kabin Buri*	T	0.7				23.4		24.1	1351.4	
10 สระแก้ว	Sa Kaeo		9.5				1.5		11.0	1351.4	
11 วัฒนานคร	Watthana Nakhon		6.9						6.9	1519.0	
12 อรัญประเทศ	Aranyaprathet *	2.9		T				0.3	3.2	1357.9	-171.4
13 **ฉะเชิงเทรา**	**CHACHOENGSAO**		23.8	8.4					32.2	..	
14 บ้านโพธิ์	Ban Pho	..	..	..	..	..	..	..	..	..	
15 **ชลบุรี**	**CHON BURI ***	1.1	11.5	14.7		5.2		T	32.5	955.9	-377.3
16 พานทอง	Phan Thong			3.0					3.0	781.5	
17 บ้านบึง	Ban Bung	31.3	1.5	17.8	0.7	1.7			53.0	836.4	
18 เกาะสีชัง	Ko Sichang *		1.9	1.1		1.2	13.9	3.0	21.1	685.7	
19 ศรีราชา	Si Racha	T	5.4	22.9		4.7	3.5		36.5	835.9	
20 สัตหีบ	Sattahip *		1.0	T			8.5	11.0	20.5	1282.6	+245.6
21 **ระยอง**	**RAYONG**			0.4			10.5		10.9	737.3	-423.0
22 บ้านค่าย	Ban Khai		1.4	23.2			0.7		25.3	1110.4	
23 แกลง	Klaeng	1.7							1.7	1191.6	
24 **จันทบุรี**	**CHANTHABURI ***	1.2	5.3	8.4		19.6	4.6	T	39.1	1809.1	-1030.1
25 ท่าใหม่	Tha Mai	4.7	23.3						28.0	..	
26 มะขาม	Makham								0.0	..	
27 **ตราด**	**TRAT**	14.4							14.4	3065.3	-512.0
28 เขาสมิง	Khao Saming	3.4	14.9						18.3	..	
29 แหลมงอบ	Laem Ngop	1.4							1.4	2011.7	
30 คลองใหญ่	Khlong Yai *		2.0	0.2	0.1	T	0.1		2.4	3378.3	-1228.4
ภาคใต้	**SOUTHERN PART**										
1 เพชรบุรี	PHETCHABURI			3.8					3.8	716.9	-275.6
2 บ้านแหลม	Ban Laem			1.1			28.6		29.7	..	
3 บ้านลัด	Ban Lat								0.0	585.3	
4 ท่ายาง	Tha Yang								0.0	516.7	
5 ชะอำ	Cha-am			17.4					17.4	427.2	
6 **ประจวบคีรีขันธ์**	**PRACHUAP KHIRI KHAN ***			2.4	T		0.8	5.2	8.4	740.2	- 57.3
7 หัวหิน	Hua Hin *	1.3	0.9	1.1	0.1		16.2	2.0	21.6	672.8	-177.9
8 ปราณบุรี	Pran Buri		19.7	3.6					23.3	..	
9 **ชุมพร**	**CHUMPHON ***		35.8	15.7	8.3			1.6	61.4	1039.7	-495.6

สถานีฝน	Station	วันที่และจำนวนน้ำฝนเป็นมิลลิเมตร Date and amount of rainfall in millimeters ตุลาคม October 16	17	18	19	20	21	22	ฝนรวม มม. Total rainfall mm.	ฝนรวมตั้งแต่ 1 มกราคม Accumulative rainfall since 1 January ปริมาณ มม. Amount mm.	สูงต่ำกว่าปกติ Above or below Normal
10 ท่าแซะ	Tha Sae		3.9	4.6	4.3				12.8	1192.4	
11 สวี	Sawi								0.0	664.8	
12 หลังสวน	Lang Suan								0.0	..	
13 สุราษฎร์ธานี	SURAT THANI*		0.3	1.7	13.8		7.1	10.5	33.4	909.4	- 78.8
14 ไชยา	Chaiya		47.3						47.3	797.7	
15 เกาะสมุย	Ko Samui*	0.4	6.0	21.3				23.4	51.1	983.8	
16 พุนพิน	Phunphin				23.6				23.6	899.5	
17 ท่าฉาง	Tha Chang			4.9					4.9	823.7	
18 กาญจนดิษฐ์	Kanchanadit								0.0	..	
19 บ้านนาสาร	Ban Na San								0.0	1124.9	
20 นครศรีธรรมราช	NAKHON SI THAMMARAT*		64.7	4.7	2.2	•	T	6.3	77.9	1000.3	-451.7
21 สิชล	Sichon		30.9						30.9	1029.6	
22 ท่าศาลา	Tha Sala		69.1						69.1	830.1	
23 ฉวาง	Chawang		7.5		5.5				13.0	1165.0	
24 ทุ่งสง	Thung Song		14.9						14.9	1275.6	
25 ร่อนพิบูลย์	Ron Phibun								0.0	572.5	
26 ปากพนัง	Pak Phanang		52.4						52.4	865.9	
27 พัทลุง	PHATTHALUNG		20.2	4.1					24.3	..	
28 ควนขนุน	Khuan Khanun		4.4	14.5					18.9	946.5	
29 ปากพยูน	Pak Phayun								0.0	..	
30 เขาชัยสน	Khao Chaison						62.3		62.3	871.9	
31 สงขลา	SONGKHLA*	8.1	T	1.8	0.9	T	5.7	25.6	42.1	845.3	-113.9
32 รัตภูมิ	Rattaphum								0.0	855.9	
33 หาดใหญ่	Hat Yai								0.0	901.6	
34 สะเดา	Sadao			54.3					54.3	988.0	
35 ปัตตานี	PATTANI*		0.1			0.3		0.3	0.9	917.4	+199.3
36 หนองจิก	Nong Chik								0.0	..	
37 ยะหริ่ง	Yaring	70.3	10.6						80.9	..	
38 มายอ	Mayo		18.8						18.8	..	
39 โคกโพธิ์	Khok Pho		3.4						3.4	..	
40 ปะนาเระ	Panare								0.0	..	
41 ยะลา	YALA	6.2							6.2	1353.9	
42 ยะหา	Yaha					36.7			36.7	1094.4	
43 รามัน	Raman		9.2			14.2			23.4	1124.6	
44 บันนังสตา	Bannang Satar		15.1						15.1	870.0	
45 เบตง	Betong		34.5						34.5	1317.4	
46 นราธิวาส	NARATHIWAT*	34.9			T	2.9		0.2	38.0	1368.9	-206.3
47 ยี่งอ	Yi-ngo	25.8							25.8	..	
48 ระแงะ	Rangae								0.0	..	
49 ตากใบ	Tak Bai				5.3				5.3	..	
50 สุไหงโกลก	Sungai Kolok				5.1				5.1	1810.1	

ลำดับที่	สถานีฝน Station	วันที่และจำนวนน้ำฝนเป็นมิลลิเมตร Date and amount of rainfall in millimeters ตุลาคม October 16	17	18	19	20	21	22	ฝนรวม มม. Total rainfall mm.	ฝนรวมตั้งแต่ 1 มกราคม Accumulative rainfall since 1 January ปริมาณ มม. Amount mm.	สูงต่ำกว่าปกติ Above or below Normal
51	ระนอง RANONG*		15.3	0.2	54.1	1.5		5.0	76.1	3244.0	-1166.3
52	กระบุรี Kra Buri								0.0	..	
53	พังงา PHANGNGA		12.3		12.0				24.3	1520.2	-590.4
54	ตะกั่วป่า Takua Pa		5.8	3.2	62.2		22.5		93.7	3576.6	
55	กะปง Kapong		32.9	6.2	9.9				48.1	2756.0	
56	ท้ายเหมือง Thai Muang		2.3	2.7	2.8				7.8	2001.2	
57	ตะกั่วทุ่ง Takua Thung		25.8		26.2				52.0	1976.7	
58	ทับปุด Thap Put	5.9			15.1	20.1			41.1	2006.9	
59	ภูเก็ต PHUKET*		8.4	1.8	3.2			7.2	20.6	1543.6	-408.5
60	สนามบินภูเก็ต Phuket Airport*		56.3		2.4		7.6	13.9	80.2	1720.6	
61	กระบี่ KRABI			6.8					6.8	859.6	
62	อ่าวลึก Ao Luk	6.5	2.0	T	4.5	2.3	4.5		19.8	1690.9	
63	คลองท่อม Khlong Tom	1.3	14.5	11.9	6.7	1.2			35.6	1705.0	
64	ตรัง TRANG	..	..	..	..	..	..	..	..	..	
65	สนามบินตรัง Trang Airport*	3.6	1.2	2.7	12.2			2.1	21.8	1413.8	..
66	สิเกา Sikao			21.0	2.5				23.5	1234.0	
67	ย่านตาขาว Yan Ta Khao						3.2		3.2	1331.0	
68	ปะเหลียน Palian		4.3						4.3	1377.5	
69	สตูล SATUN		50.8						50.8	1589.7	
70	ทุ่งหว้า Thung Wa				10.0				10.0	1633.4	

หมายเหตุ

ฝนรายวัน (สถานีของกรมอุตุนิยมวิทยา)
— ปริมาณฝนรวมในช่วงเวลา ๒๔ ชั่วโมง ตั้งแต่เวลา ๐๗.๐๐ น. ของวันนั้น จนถึงเวลา ๐๗.๐๐ น. ของวันรุ่งขึ้น

ฝนรายวัน (สถานีฝนอำเภอหรือจังหวัด)
— ปริมาณฝนรวมในช่วงเวลา ๒๔ ชั่วโมง ตั้งแต่เวลา ๐๙.๐๐ น. ของวันนั้น จนถึงเวลา ๐๙.๐๐ น. ของวันรุ่งขึ้น

ช่องว่าง = ไม่มีฝนหรือยังไม่ได้รับรายงาน
.. = ไม่มีรายงาน
T = ฝนตกเล็กน้อยวัดได้ไม่ถึง ๐.๑ มม.
* = สถานีของกรมอุตุนิยมวิทยา

Remark :

Daily rainfall (Meteorological Department's station)
— Total rainfall amount of 24—hour period from 07.00 a.m. of the recorded date to 07.00 a.m. of the next day.

Daily rainfall (Voluntary observing station)
— Total rainfall amount of 24—hour period from 09.00 a.m. of the recorded date to 09.00 a.m. of the next day.

Blank = No rain or report not arrive.
.. = No report.
T = Slight rain; less than 0.1 mm.
* = Meteorological Department's station.

อุณหภูมิสูงสุดและต่ำสุดประจำวันที่ ๑๖ — ๒๒ ตุลาคม ๒๕๑๕

Daily Max. and Min. Temperature 16 – 22 October 1972

สถานี	Station	อุณหภูมิสูงสุดและต่ำสุดเป็นองศา ซ. Max. and Min. Temperature in degree C.							เฉลี่ยสูงสุด ต่ำสุด Average Max. Min.	เฉลี่ยในสัปดาห์ Weekly Mean	ค่าปกติประจำเดือน Monthly Normal
		16	17	18	19	20	21	22			
ภาคเหนือ	**NORTHERN PART**										
1 เชียงราย	CHIANG RAI	28.4 22.0	28.7 21.5	31.5 22.2	31.7 21.8	33.0 21.8	33.0 22.0	24.1 22.2	30.1 21.9	26.0	25.3
2 แม่ฮ่องสอน	MAE HONG SON	33.6 23.5	32.5 21.5	33.6 23.5	34.2 23.5	34.8 23.0	34.8 22.2	32.5 23.7	33.6 23.0	28.3	27.0
3 เชียงใหม่	CHIANG MAI	30.7 22.3	29.9 22.3	31.0 22.1	32.0 22.1	32.4 22.9	32.2 22.8	28.7 22.2	30.9 22.4	26.7	26.2
4 น่าน	NAN	32.8 23.6	28.9 23.6	32.5 21.8	33.8 21.5	34.2 23.2	35.0 22.5	34.3 22.9	33.1 22.7	27.9	26.9
5 ท่าวังผา	Tha Wang Pha	32.6 ..	29.5 22.9	32.6 21.5	22.0	34.3 ..	22.0	..	32.3 22.1	27.2	..
6 ลำปาง	LAMPANG	29.8 22.9	28.5 21.7	32.5 21.7	31.9 22.7	30.0 22.9	32.4 22.8	29.2 23.2	30.6 22.6	26.6	26.4
7 แม่สะเรียง	Mae Sariang	33.3 20.3	31.8 21.5	33.3 22.2	34.2 23.0	32.5 22.3	33.5 23.0	30.6 23.0	32.7 22.2	27.5	27.0
8 แพร่	PHRAE	32.3 23.7	29.2 22.2	32.2 21.8	32.7 23.3	32.9 23.8	34.1 23.8	31.8 24.3	32.2 23.3	27.8	26.9
9 อุตรดิตถ์	UTTARADIT	33.1 23.9	31.7 22.9	33.8 22.6	33.8 23.8	34.6 24.4	34.4 24.0	32.6 25.0	33.4 23.8	28.6	27.9
10 สนามบินอุตรดิตถ์	Uttaradit Airport	32.5 23.6	30.6 22.6	33.8 23.0	34.6 23.8	35.2 24.0	24.2	..	33.3 23.6	28.5	..
11 ตาก	TAK	31.2 22.9	29.0 22.6	32.8 22.8	33.2 23.9	33.0 24.0	33.1 24.2	27.8 24.1	31.4 23.5	27.4	26.9
12 พิษณุโลก	PHITSANULOK	32.4 22.6	32.7 23.7	32.0 24.8	31.8 24.6	33.2 25.2	34.3 24.9	29.8 22.2	32.3 24.0	28.2	28.3
13 แม่สอด	Mae Sot	31.4 22.8	30.4 22.0	32.2 22.3	33.0 23.0	31.4 22.8	32.8 23.4	29.5 23.1	31.5 22.8	27.2	27.0
14 เพชรบูรณ์	PHETCHABUN	34.1 23.5	33.2 23.5	34.1 23.4	34.3 23.9	35.2 24.2	34.7 24.1	31.4 22.7	33.9 23.6	28.8	27.0
15 หล่มสัก	Lom Sak	33.5 22.8	33.0 22.0	33.3 22.3	33.9 23.0	34.0 22.8	34.4 23.4	23.1	33.7 22.8	28.9	..
16 วิเชียรบุรี	Wichian Buri	32.7 24.2	32.6 24.6	31.5 24.0	32.7 24.4	33.0 24.9	34.8 25.0	22.8	32.9 24.3	28.6	..
ภาคตะวันออกเฉียงเหนือ	**NORTHEASTERN PART**										
1 หนองคาย	NONG KHAI	31.4 24.0	30.3 23.3	30.3 24.1	33.1 23.9	33.8 25.0	33.4 25.2	30.7 22.0	31.9 23.9	27.9	27.1
2 เลย	LOEI	31.6 23.2	31.0 22.8	32.8 22.0	33.1 22.7	33.5 22.6	34.5 22.5	31.9 21.9	32.5 22.5	27.5	25.8
3 อุดรธานี	UDON THANI	31.8 23.1	31.4 24.5	29.8 24.7	31.3 24.3	34.5 24.7	33.7 25.7	31.3 22.2	32.0 24.2	28.1	26.8
4 สกลนคร	SAKON NAKHON	31.4 23.7	30.4 23.7	30.2 22.2	33.0 23.8	33.9 24.8	33.7 25.1	30.7 24.1	31.9 23.9	27.9	26.3
5 นครพนม	NAKHON PHANOM	32.0 23.9	31.5 22.8	31.3 22.4	32.6 23.2	33.7 24.1	34.1 25.0	29.8 24.1	32.1 23.6	27.9	26.1
6 มุกดาหาร	Mukdahan	32.0 22.9	32.8 23.6	30.6 24.1	31.9 23.7	33.8 24.3	33.1 25.4	31.6 23.4	32.3 23.9	28.1	26.2
7 ขอนแก่น	KHON KAEN	31.3 23.3	30.2 24.0	30.5 22.8	32.8 23.0	33.7 23.4	33.8 24.0	33.0 23.8	32.2 23.5	27.9	26.7
8 โกสุมพิสัย	Kosum Phisai	33.8 23.2	30.3 24.3	31.0 22.7	31.6 23.8	34.1 23.8	33.9 24.9	23.4	32.5 23.7	28.1	..
9 ร้อยเอ็ด	ROI ET	30.0 23.0	31.4 24.4	30.3 22.9	31.5 25.2	31.8 24.9	33.2 26.0	32.9 23.4	31.5 24.2	27.9	26.6
10 ชัยภูมิ	CHAIYAPHUM	31.2 24.4	29.9 24.5	30.9 23.5	32.1 23.5	33.1 24.7	33.4 24.5	31.0 25.6	31.5 24.4	28.0	26.6
11 อุบลราชธานี	UBON RATCHATHANI	31.3 22.5	32.2 23.5	31.5 23.3	33.0 25.2	32.5 26.4	32.6 25.6	31.6 23.6	32.1 24.3	28.2	26.7
12 สุรินทร์	SURIN	31.2 23.9	32.0 25.3	32.2 23.9	33.4 25.0	32.3 25.6	33.0 25.5	32.7 24.5	32.4 24.8	28.6	26.7
13 ท่าตูม	Tha Tum	30.5 23.8	31.6 23.9	30.8 23.8	31.3 24.3	31.6 24.7	31.9 24.4	30.9 24.5	31.2 24.2	27.7	..
14 หนองโดา	Nang Rong	30.9 24.3	33.1 24.2	30.9 23.5	32.3 23.7	32.4 25.4	34.5 24.6	24.6	32.4 24.3	28.4	..

สถานี	Station	อุณหภูมิสูงสุดและต่ำสุดเป็นองศา ซ. Max. and Min. Temperature in degree C.							เฉลี่ยสูงสุด ต่ำสุด Average Max. Min.	เฉลี่ยในสัปดาห์ Weekly Mean	ค่าปกติประจำเดือน Monthly Normal
		16	17	18	19	20	21	22			
5 นครราชสีมา	NAKHON RATCHASIMA	30.4 23.0	32.9 23.8	32.0 23.8	33.1 23.0	33.5 24.0	.. 24.0	31.0 24.8	32.2 23.8	28.0	26.6
6 โชคชัย	Chok Chai	30.3 22.8	33.1 24.3	31.2 22.5	32.3 24.0	32.4 25.4	33.5 24.7	.. 25.3	32.1 24.1	28.1	..
ภาคกลาง	**CENTRAL PART**										
1 นครสวรรค์	NAKHON SAWAN	31.7 25.1	32.1 24.6	31.8 25.4	33.6 24.2	33.6 24.5	33.8 24.6	30.8 22.5	32.5 24.3	28.4	27.9
2 ลพบุรี	LOP BURI	31.8 25.1	32.0 24.5	32.4 24.4	33.0 24.0	33.1 25.2	32.0 25.0	31.2 25.0	32.4 24.7	28.6	27.5
3 สุพรรณบุรี	SUPHAN BURI	32.2 24.9	33.0 22.4	30.6 24.0	32.1 25.5	33.2 24.9	33.5 26.2	27.0 22.8	31.7 24.1	27.9	27.7
4 กาญจนบุรี	KANCHANABURI	32.4 23.4	32.7 24.2	32.4 23.8	31.5 24.0	33.6 23.2	34.0 23.9	30.0 22.7	32.4 23.6	28.0	27.1
5 ทองผาภูมิ	Thong Pha Phum	31.6 23.2	32.1 22.8	32.4 23.0	32.6 22.8	32.9 22.7	34.1 23.0	30.8 23.0	32.4 22.9	27.7	..
6 สนามบินดอนเมือง	Dong Muang Airport	32.5 26.3	32.2 26.6	31.8 25.1	33.5 26.6	34.3 26.6	34.7 26.5	33.7 25.0	33.3 26.1	29.7	28.2
7 พระนคร	PHRA NAKHON	32.5 25.2	31.3 25.5	32.0 24.4	32.7 25.4	33.0 25.4	34.5 25.0	33.4 24.7	32.8 25.1	29.0	27.8
8 ศูนย์วิจัย ฯ บางนา	Bang Na	31.5 25.6	32.3 25.6	31.8 24.3	32.4 25.3	32.6 26.1	33.5 26.6	.. 24.7	32.4 25.4	28.9	..
ภาคตะวันออก	**EASTERN PART**										
1 ปราจีนบุรี	PRACHIN BURI	30.9 25.5	33.0 25.6	33.0 24.5	33.0 24.3	33.4 25.7	33.7 25.6	33.3 25.1	32.9 25.2	29.1	27.9
2 กบินทร์บุรี	Kabin Buri	32.0 24.2	34.1 24.8	33.3 24.7	34.3 25.6	33.9 24.4	35.7 25.1	.. 24.9	33.9 24.5	29.2	..
3 อรัญประเทศ	Aranyaprathet	31.0 22.5	33.5 23.2	31.5 22.5	34.5 23.5	33.2 23.5	34.3 24.3	32.0 23.5	32.9 23.3	28.1	27.4
4 ชลบุรี	CHON BURI	32.9 24.0	32.6 24.0	32.6 24.4	33.3 23.5	32.7 24.5	34.6 25.2	33.2 25.4	33.1 24.4	28.8	27.4
5 เกาะสีชัง	Ko Si Chang	31.2 24.8	30.5 25.1	30.0 24.4	31.4 24.2	31.4 25.7	31.6 25.9	31.1 25.4	31.0 25.1	28.1	27.3
6 สัตหีบ	Sattahip	31.9 23.5	31.9 24.1	30.8 24.0	32.6 23.5	32.5 24.0	34.4 25.2	33.5 24.5	32.5 24.1	28.3	28.0
7 ระยอง	RAYONG	32.8 24.7	32.5 24.7	31.9 24.9	33.7 24.9	33.6 25.4	34.9 25.7	.. 24.3	32.9 24.9	28.9	..
8 จันทบุรี	CHANTHABURI	33.0 24.0	31.8 23.4	31.5 23.9	32.7 23.1	33.3 24.0	33.3 24.8	32.7 23.6	32.2 23.8	28.2	27.3
9 คลองใหญ่	Khlong Yai	31.9 23.1	31.5 23.4	31.8 22.9	31.1 22.4	31.9 23.3	31.6 23.2	31.5 22.7	31.6 23.0	27.3	26.8
ภาคใต้	**SOUTHERN PART**										
1 หัวหิน	Hua Hin	31.8 23.6	32.1 25.0	31.4 24.1	32.1 24.4	32.9 24.0	33.3 25.2	31.7 24.1	32.2 24.3	28.3	27.1
2 ประจวบคีรีขันธ์	PRACHUAP KHIRI KHAN	31.5 23.2	32.0 23.8	32.2 23.3	31.4 23.7	31.4 22.6	32.0 23.1	30.2 24.2	31.5 23.4	27.5	26.9
3 ชุมพร	CHUMPHON	32.0 22.4	33.1 23.5	30.4 23.2	32.2 23.3	32.4 23.1	32.8 23.1	32.5 23.8	32.2 23.2	27.7	26.8
4 สุราษฎร์ธานี	SURAT THANI	31.6 23.3	32.2 24.3	31.2 23.9	32.2 23.2	32.5 21.7	32.0 22.5	30.7 22.9	31.8 23.1	27.5	27.0
5 เกาะสมุย	Ko Samui	31.8 24.7	32.5 25.0	30.2 23.5	31.8 24.8	31.8 25.2	32.1 25.6	31.5 25.5	31.7 24.9	28.3	..
6 นครศรีธรรมราช	NAKHON SI THAMMARAT	32.0 23.5	31.7 23.4	29.6 22.8	30.8 23.3	32.8 22.7	32.8 24.4	31.2 24.0	31.6 23.4	27.5	27.1
7 สงขลา	SONGKHLA	33.0 24.2	31.4 24.2	32.2 24.6	30.9 24.6	33.0 24.0	33.4 25.3	28.8 24.1	31.8 24.1	28.0	27.5
8 ปัตตานี	PATTANI	32.3 23.2	30.0 24.1	31.7 22.8	31.4 23.3	31.3 23.3	32.2 22.0	30.1 24.5	31.3 23.3	27.3	27.3
9 นราธิวาส	NARATHIWAT	31.9 24.0	31.5 24.0	31.6 23.2	30.0 24.1	29.0 24.0	32.0 22.2	29.8 24.1	30.8 23.7	27.3	26.8
10 ระนอง	RANONG	32.6 21.6	32.0 22.8	32.2 22.5	31.9 22.2	33.0 20.4	34.0 21.3	33.6 21.8	32.8 21.8	27.3	26.3
11 ภูเก็ต	PHUKET	32.1 25.0	32.5 24.8	32.7 25.9	32.2 25.5	32.9 22.5	33.2 24.0	33.3 23.1	32.7 25.5	28.1	27.0
12 สนามบินภูเก็ต	Phuket Airport	31.5 23.1	31.2 23.7	31.5 25.3	.. 23.4	32.0 25.4	32.9 24.1	31.5 24.3	31.8 23.6	27.7	26.7
13 สนามบินตรัง	Trang Airport	33.5 23.9	33.1 23.8	33.2 23.9	31.8 23.6	33.6 22.2	34.1 23.2	32.2 24.3	33.1 23.6	28.4	27.0

แก้ไขเพิ่มเติมรายงานอากาศประจำสัปดาห์ฉบับที่ ๔๒/๒๕๑๕ เนื่องจากได้รับรายงานภายหลัง

Correction in weekly weather report No. 42/2515 for late report rainfall data

สถานีฝน	Station	วันที่และจำนวนน้ำฝนเป็นมิลลิเมตร Date and amount of rainfall in millimeters							ฝนรวม มม. Total rainfall mm.	ฝนรวมตั้งแต่ 1 มกราค Accumulative rainfall since 1 January	
		ตุลาคม October								ปริมาณ มม. Amount mm.	สูงกว่าหรือต่ำกว่าปกติ Above or below Normal
		9	10	11	12	13	14	15			
ภาคเหนือ	NORTHERN PART										
3 เชียงแสน	Chiang Saen							19.2	35.7	1371.7	- 66.3
4 เชียงของ	Chiang Khong		6.5					1.0	8.5	1327.4	-143.9
6 แม่สรวย	Mae Suai		7.9					32.0	99.5	1368.8	+159.2
7 เทิง	Thoeng							12.7	37.2	1451.9	-100.3
9 เวียงป่าเป้า	Wiang Pa Pao							22.3	31.8	..	..
10 พาน	Phan							23.2	60.7	1158.2	- 68.3
11 แม่ใจ	Mae Chai							1.8	61.1	1185.2	- 33.7
12 พะเยา	Phayao		1.8						15.4	952.6	+ 43.2
20 ฝาง	Fang							19.2	71.5	960.1	-196.1
23 แม่แตง	Mae Taeng							2.3	18.1	807.3	-260.9
24 แม่ริม	Mae Rim							10.9	57.5	1013.3	-14.6
26 ดอยสะเก็ด	Doi Saket							4.6	13.5	939.9	-158.2
28 หางดง	Hang Dong							3.4	115.3	920.7	-112.7
29 สารภี	Saraphi							5.5	5.5	681.8	..
30 สันป่าตอง	San Pa Tong							6.3	43.2	808.0	-107.0
31 จอมทอง	Chom Thong							22.2	37.5	879.8	-154.3
32 ฮอด	Hot						16.2	5.0	45.9	870.8	-131.7
33 ลำพูน	LAMPHUN							30.2	30.2	618.5	-259.1
34 ป่าซาง	Pa Sang							29.9	44.6	636.2	-238.1
39 เกาะคา	Ko Kha		1.4						4.9	946.8	- 28.4
40 สบปราบ	Sop Prap							3.2	24.0	866.7	-102.7
51 ปัว	Pua		1.2						51.9	..	..
53 นาน้อย	Na Noi		2.5					9.7	108.9	812.5	- 90.2
55 ท่าตะ	Pak Tha					7.5	20.1	27.1	96.3	867.0	-243.0
58 ท่าปลา	Tha Pla		23.3				6.0	5.6	52.8	672.7	-484.0
65 สุโขทัย	SUKHOTHAI							8.5	65.0	588.0	-423.7
68 กงไกรลาศ	Kong Krailat							3.8	28.8	563.3	-626.4
73 วังทอง	Wang Thong		0.7					32.1	103.4	1109.7	-179.8
74 บางกระทุ่ม	Bang Kratum							27.3	53.7	850.2	-457.4
76 พรานกระต่าย	Phan Kratai							4.4	4.4	692.9	-639.0
79 พิจิตร	PHICHIT		6.3			2.4	28.7		42.9	909.6	-576.0
81 ตะพานหิน	Taphan Hin		26.0					7.3	18.7	762.8	-420.2

สถานีฝน	Station	วันที่และจำนวนน้ำฝนเป็นมิลลิเมตร Date and amount of rainfall in millimeters ตุลาคม October 9	10	11	12	13	14	15	ฝนรวม มม. Total rainfall mm.	ฝนรวมตั้งแต่ 1 มกราคม Accumulative rainfall since 1 January ปริมาณ มม. Amount mm.	สูงต่ำกว่าปกติ Above or below Normal
82 บางมูลนาค	Bang Mun Nak							4.5	25.4	1151.6	+ 70.2
85 หล่มเก่า	Lom Kao		37.0						93.4	852.6	-129.1
87 ชนแดน	Chon Daen							18.9	44.8	1208.3	+ 48.3
88 หนองไผ่	Nong Phai							16.8	16.8	1096.9	- 81.6
ภาคตะวันออกเฉียงเหนือ NORTHEASTERN PART											
2 เชียงคาน	Chiang Khan		14.2						29.1	928.4	-296.7
4 ด่านซ้าย	Dan Sai		3.3				6.1	2.1	23.6	1197.6	+159.8
7 ศรีเชียงใหม่	Si Chiang Mai		20.0					2.3	74.1	1618.4	- 40.0
10 บึงกาฬ	Bung Kan		39.6					0.6	97.3	2793.4	+348.9
22 บ้านแพง	Ban Phaeng							0.6	98.3	2274.6	-451.4
24 นาแก	Na Kae							2.5	30.5	1192.4	-291.4
25 ธาตุพนม	That Phanom		105.2						105.8	1509.5	-230.0
27 กาฬสินธุ์	KALASIN		10.2					4.2	65.9	1541.2	-222.7
29 สหัสขันธ์	Sahatsakhan							8.7	28.3	1166.2	-155.2
31 กมลาไสย	Kamalasai		20.0					40.0	137.8	1464.3	+212.0
33 โพนทอง	Phen Thong							12.1	30.7	1506.5	+ 47.7
34 ธวัชบุรี	Thawatchaburi		21.4					49.6	123.5	1337.1	- 82.3
35 อาจสามารถ	At Samat		46.5					52.3	133.7	1388.1	+105.9
38 เกษตรวิสัย	Kaset Wisai					8.2		1.7	22.9	947.8	-429.3
39 สุวรรณภูมิ	Suwannaphum		31.2					133.4	193.4	1584.5	- 28.6
40 มหาสารคาม	MAHA SARAKHAM		26.4					1.5	41.8	1208.7	-136.6
43 โกสุมพิสัย	Kosum Phisai*							2.0	25.7	1189.1	- 13.9
44 บรบือ	Borabu		3.2					25.9	41.6	1065.8	-161.1
46 พยัคฆภูมิพิสัย	Phayakkhaphum Phisai		2.8				5.0		81.0	1131.6	-230.6
50 ชุมแพ	Chum Phae							5.5	33.2	731.7	-316.2
51 มัญจาคีรี	Mancha Khiri							26.0	26.0	561.8	-538.6
52 ชนบท	Chonnabot		3.6					7.5	94.0	995.6	-137.9
53 บ้านไผ่	Ban Phai							3.0	58.5	760.4	-396.5
55 หนองสองห้อง	Nong Song Hong		8.2						93.7	1097.8	-132.4
58 ภูเขียว	Phu Khieo							33.5	136.4	942.5	- 50.0
59 คอนสวรรค์	Khon Sawan		6.2					15.8	25.8	943.8	-163.6
60 จัตุรัส	Chatturat							4.2	17.7	671.5	-378.5
61 บำเหน็จณรงค์	Bamnet Narong							18.6	18.6	1007.4	-140.6

สถานีฝน	Station	วันที่และจำนวนน้ำฝนเป็นมิลลิเมตร Date and amount of rainfall in millimeters							ฝนรวม มม. Total rainfall mm.	ฝนรวมตั้งแต่ 1 มกราคม Accumulative rainfall since 1 January	
		ตุลาคม October								ปริมาณ มม. Amount mm.	สูงกว่าหรือต่ำกว่าปกติ Above or below Normal
		9	10	11	12	13	14	15			
64 ตุง	Khong		3.1					5.3	59.4	1204.9	+171.2
65 ดานขุนทด	Dan Khun Thot		1.2					6.5	22.9	648.6	-337.6
66 โนนไทย	Non Thai							1.2	10.5	1158.2	+105.8
67 โนนสูง	Non Sung		6.8					2.6	23.9	1143.8	-107.1
69 สีคิ้ว	Sikhiu		4.3					4.1	42.2	1145.8	+132.8
70 สูงเนิน	Sung Noen							18.6	79.5	..	..
71 ปักธงไชย	Pak Thong Chai							14.0	27.4	1257.1	+253.7
72 โชคชัย	Chok Chai*							12.8	71.1	1056.8	+ 66.0
73 ครบุรี	Khon Buri							12.4	14.8	735.8	-255.8
74 บุรีรัมย์	BURI RAM		1.0					2.0	6.0	1243.9	- 88.3
76 สตึก	Satuk		1.8					19.2	59.7	1443.3	+175.5
77 ลำปลายมาศ	Lam Phai Mat		6.2						81.6	1134.8	-134.4
82 ศรีรัมภูมิ	Sikhoraphum							44.0	44.0	1193.4	- 5.2
83 ปราสาท	Prasat							20.0	20.0	1007.3	-147.0
84 สังขะ	Sangkha							61.4	61.4	1269.1	+113.4
85 ศรีสะเกษ	SI SA KET							15.3	15.3	1131.9	-300.2
86 ราษีไศล	Rasi Salai		17.1					14.2	36.0	1246.6	+ 35.2
87 กันทรารมย์	Kantharalom		6.7					12.7	60.5	1650.1	+438.2
89 ขุขันธ์	Khun Han							40.5	40.5	1135.5	-120.4
90 กันทรลักษ์	Kantharalak							15.4	15.4	1180.3	-112.0
93 อำนาจเจริญ	Amnat Chaoem		12.5					55.6	109.8	1240.0	-314.2
94 ยโสธร	Yasothon		31.1					10.9	110.2	1222.2	-241.0
95 ตระการพืชผล	Trakan Phutphon		61.2					45.0	114.6	1665.6	+183.5
96 มหาชนะชัย	Maha Chana Chai							1.7	31.8	1432.8	+ 8.4
97 เขื่องใน	Khuang Nai							22.2	22.2	..	..
99 เดชอุดม	Det Udom							68.0	70.0	1803.5	+325.7
ภาคกลาง	CENTRAL PART										
5 จุมสอง	Chumseeng						35.2		35.2	..	..
6 ท่าตะโก	Tha Tako		15.6						77.6	989.5	- 17.2
8 ตากฮี	Takhli		1.7					5.4	11.3	1644.2	+423.0
10 สว่างอารมณ์	Sawang Arom		9.8						104.6	1300.7	+171.3
11 บ้านไร่	Ban Rai		12.6					90.2	102.8	1802.3	+108.2
12 ทัพทัน	Thap Than		31.8						65.8	1477.8	+300.9
13 หนองฉาง	Nong Chang		9.5						21.9	1551.8	+ 25.6

สถานีฝน	Station	วันที่และจำนวนน้ำฝนเป็นมิลลิเมตร Date and amount of rainfall in millimeters							ฝนรวม มม. Total rainfall mm.	ฝนรวมตั้งแต่ 1 มกราคม Accumulative rainfall since 1 January	
		ตุลาคม October								ปริมาณ มม. Amount mm.	สูงต่ำกว่าปกติ Above or below Normal
		9	10	11	12	13	14	15			
14 หนองคายหย่าง	Nong Khayang							22.0	22.0	1098.7	+ 9.6
15 ชัยนาท	CHAI NAT		23.0					2.6	44.3	1159.5	+ 95.9
17 วัดสิงห์	Wat Sing							11.1	20.7	..	..
19 สิงห์บุรี	SING BURI							12.1	29.6	1048.3	+ 9.7
24 บ้านหมี่	Ban Mi						42.5	18.4	60.9	..	..
25 บัวชุม	Bua Chum*							1.5	59.8	1000.3	-153.2
26 ชัยบาดาล	Chai Badan		7.4						37.1	1030.4	- 8.6
28 โคกสำโรง	Khok Samrong						34.1		59.3	889.2	-101.6
35 อู่ทอง	U Thong		13.2					22.2	76.2	841.7	- 77.1
36 บางปลาม้า	Bang Pa Ma		10.1					2.1	32.3	831.0	- 52.5
37 สองพี่น้อง	Song Phi Nong		6.0						6.0	854.5	+ 90.6
38 อ่างทอง	ANG THONG		2.0						19.8	..	..
39 โพธิ์ทอง	Pho Thong		17.3						44.7	1383.4	-101.3
40 ไชโย	Chaiye		77.8						77.8	..	..
43 สระบุรี	SARABURI		3.0					0.8	21.1	2230.2	+759.2
45 บ้านหมอ	Ban Mo		9.8						9.8	1138.6	- 75.5
46 เสาไห้	Sao Hai		26.6						38.4	1189.4	- 246.4
47 แก่งคอย	Kaeng Khoi		12.6					0.1	14.0	1178.4	-287.9
49 พระนครศรีอยุธยา	PHRA NAKHON SI AYUTTHAYA							13.6	51.9	1151.6	+ 40.2
50 ท่าเรือ	Tha Rua		19.8						27.3	1073.4	
51 ผักไห่	Phak Hai		26.7						33.7	900.8	
52 บางบาล	Bang Ban		2.1						39.5	1298.8	
53 เสนา	Sena							8.0	8.0	..	
54 บางไทร	Bang Sai					64.3	7.2	3.3	107.3	1184.7	
55 บางปะอิน	Bang Pa-in		71.8				22.9		94.7	1289.8	
57 หนองเสือ	Nong Sua						11.1		25.8	..	
58 ธัญบุรี	Thanyaburi							22.4	28.1	1326.4	
59 รังสิต	Rangsit							11.9	42.7	1303.9	
90 บางเขน	Bang Khenthi					5.2			11.3	874.2	
ภาคตะวันออก	EASTERN PART										
3 ปากพลี	Pak Phli							3.5	22.2	1563.9	
4 องครักษ์	Ongkharak							6.9	24.1	1420.8	
6 ประจันตคาม	Prachantakham						28.0	26.2	86.4	..	
8 ศรีมหาโพธิ์	Si Maha Phot							1.6	43.1	1456.6	

สถานีฝน	Station	วันที่และจำนวนน้ำฝนเป็นมิลลิเมตร Date and amount of rainfall in millimeters							ฝนรวม มม. Total rainfall mm.	ฝนรวมตั้งแต่ 1 มกราคม Accumulative rainfall since 1 January	
		ตุลาคม October								ปริมาณ มม. Amount mm.	สูงกว่าหรือต่ำกว่าปกติ Above or below Normal
		9	10	11	12	13	14	15			
9 กบินburi	Kabin Buri*							2.0	16.1	1327.3	
10 สระแก้ว	Sa Kaeo		40.5						101.2	1674.4	
13 จะเชิงเทรา	CHACHOENGSAO		0.8						0.8	..	
16 พานทอง	Phan Thong		3.0						19.5	778.5	
17 บางบึง	Ban Bung							5.6	39.1	783.4	
21 ระยอง	RAYONG							3.6	5.8	726.4	-385.8
22 บางคาย	Ban Khai							5.3	21.8	1085.1	
27 ตราด	TRAT							24.6	47.5	3050.9	-437.1
28 เขาสมิง	Khao Saming		28.3						35.1	..	
ภาคใต้	SOUTHERN PART										
3 บ้านลาด	Ban Lat					26.2			26.2	565.3	
10 ท่าแซะ	Tha Sae		6.0					9.5	23.8	1179.1	
28 ควนขนุน	Khuan Khanun							50.7	60.0	927.4	
32 รัตภูมิ	Rattaphum							22.0	36.3	855.9	
33 หาดใหญ่	Hat Yai							30.5	116.9	901.6	
44 บ้านนังสตา	Bannang Satar							5.4	38.2	854.9	
45 เบตง	Betong							47.8	144.1	1330.9	
50 สุไหงโกลก	Sungai Kolok		2.7						41.8	1805.0	
53 พังงา	PHANGNGA		52.0						86.0	1495.9	-675.1
54 ตะกั่วป่า	Takua Pa		6.4						19.0	3482.9	
55 กะปง	Kapang							9.7	25.9	2708.1	
63 คลองท่อม	Khlong Thom		16.2						48.5	1689.4	

593

กรมอุตุนิยมวิทยา กระทรวงคมนาคม

รายงานอากาศประจำสัปดาห์ ระหว่างวันที่ ๒๓ — ๒๙ ตุลาคม ๒๕๑๕

และ

การคาดหมายลักษณะอากาศ ระหว่างวันที่ ๓๐ ตุลาคม — ๕ พฤศจิกายน ๒๕๑๕

ฉบับที่ ๔๔/๒๕๑๕

นาวาเอก ดร. เจริญ เจริญรัชต์ภาคย์

อธิบดีกรมอุตุนิยมวิทยา

METEOROLOGICAL DEPARTMENT

MINISTRY OF COMMUNICATIONS

BANGKOK, THAILAND

WEEKLY WEATHER REPORT

DURING THE PERIOD 23 — 29 OCTOBER 1972

AND

WEATHER OUTLOOK

DURING 30 OCTOBER — 5 NOVEMBER 1972

ATMOSPHERIC SCIENCES LIBRARY
NOV 7 1972
N.O.A.A.
U. S. Dept. of Commerce

No. 44/1972

Charoen Charoen-rajapark

Captain, R.T.N.

Director — General

การคาดหมายลักษณะอากาศใน ๕ วันข้างหน้า
ตั้งแต่วันที่ ๓๐ ตุลาคม – ๕ พฤศจิกายน ๒๕๑๕

ลักษณะทั่วไป

มีร่องความกดอากาศสูงในประเทศจีนยังคงแผ่ปกคลุมประเทศไทยตอนบน ร่องความกดอากาศต่ำพาดผ่านภาคใต้ของประเทศไทย

ภาคเหนือ ภาคตะวันออกเฉียงเหนือ ภาคกลาง ภาคตะวันออก ด้านใน ฝั่งตะวันออก	ตลอดสัปดาห์ท้องฟ้าโปร่งเป็นส่วนมาก เว้นแต่จะมีฝนหรือฝนฟ้าคะนองเล็กน้อยเป็นแห่ง ๆ ในภาคกลางและภาคตะวันออก
ด้านใน ฝั่งตะวันตก	ตลอดสัปดาห์จะมีฝนหรือฝนฟ้าคะนองเกือบทั่วไป
ภาคใต้ ฝั่งตะวันตก	ตลอดสัปดาห์จะมีฝนหรือฝนฟ้าคะนองกระจาย
กรุงเทพมหานครและธนบุรี	ตลอดสัปดาห์ท้องฟ้าโปร่งเป็นส่วนมาก เว้นแต่ในตอนเย็นหรือค่ำจะมีฝนหรือฝนฟ้าคะนองเล็กน้อย.

กรมอุตุนิยมวิทยา
๓๐ ต.ค. ๗๕

Weather outlook for the period 30 October - 5 November 1972

General Situation

The ridge of the high pressure area over mainland of China still covers the Upper Thailand. The low pressure trough lies across the southern part of Thailand.

Northern Part: Northeastern Part: Central Part: Eastern Part: Gulf of Thailand, East Coast:	Throughout the week, mainly fair except for light isolated showers or thundershowers in the Central and Eastern parts.
Gulf of Thailand, West Coast:	Throughout the week, almost widespread showers or thundershowers.
Southern Thailand, West Coast:	Throughout the week, scattered showers or thundershowers.
Bangkok & Thon Buri:	Throughout the week, mainly fair except for light showers or thundershowers in some evenings.

Meteorological Department
30 October 1972

สรุปลักษณะอากาศทั่วไปในรอบสัปดาห์

ระหว่างวันที่ [illegible]

๑. ตลอดสัปดาห์ มีเขตความกดอากาศสูงจากประเทศจีนแผ่ลงมาปกคลุมประเทศไทยตอนบน ไทยมีลมตะวันออกเฉียงเหนือพัดปานกลางถึงแรง ทำให้บริเวณความกดอากาศต่ำเคลื่อนตัวปกคลุมบริเวณภาคใต้ของประเทศไทย ลักษณะเช่นนี้ทำให้ประเทศไทยตอนบนมีฝนตกเล็กน้อยถึงปานกลาง ส่วนบริเวณภาคใต้มีฝนและฝนฟ้าคะนองกระจาย เว้นแต่ทางด้านตะวันตกฝั่งทะเลอันดามัน มีฝนตกหนักถึงหนักมากเป็นบางแห่ง

๒. ในระหว่างสัปดาห์ รายงานฝนสูงสุดในภาคต่าง ๆ ของประเทศไทยมีดังนี้.-

ภาคเหนือ	[illegible] มม.ที่ อ.บางกระทุ่ม	จ.พิษณุโลก	เมื่อวันที่	[illegible]	ก.ย.
ภาคตะวันออกเฉียงเหนือ	[illegible] " ที่ อ.ภูเขียว	จ.ชัยภูมิ	"	[illegible]	"
ภาคกลาง	[illegible] " ที่ อ.อัมพวา	จ.สมุทรสงคราม	"	[illegible]	"
ภาคตะวันออก	[illegible] " ที่ อ.บ้านสร้าง	จ.ปราจีนบุรี	"	[illegible]	"
ภาคใต้	[illegible] " ที่ อ.บ้านยาง	จ.เพชรบุรี	"	[illegible]	"

กรมอุตุนิยมวิทยา

[illegible] ต.ค. [illegible]

General Situation

Period 23 - 29 October 1972

1. Throughout the week, the high pressure area over China mainland extended its wedge to cover Upper Thailand, with moderate northeast monsoon winds prevailing over Thailand, and caused a low pressure trough to cover southern Thailand. As a consequence, fair sky occurred in Upper Thailand whereas scattered rainshowers and thunder rainshowers were observed in the southern Thailand, except for almost widespread rainshowers and thunder rainshowers with local heavy falls were experienced in the Gulf of Thailand West Coast.

2. During the week the highest rainfalls in the various parts of Thailand were as follows:-

Northern Part	23.3 mm.	at Bang Krathum	on 29	October
Northeastern Part	34.0 "	at Phu Khieo	" 26	"
Central Part	63.5 "	at Amphawa	" 25	"
Eastern Part	27.8 "	at Ban Sang	" 25	"
Southern Part	126.7 "	at Ban Lat	" 27	"

Meteorological Department

30 October 1972

ข่าวอากาศเพื่อการเกษตรประจำสัปดาห์

เมื่อวันที่ ๒๓ - ๒๙ ตุลาคม มีลักษณะอากาศซึ่งพอสรุปได้ดังต่อไปนี้ :-

ตลอดสัปดาห์บริเวณความกดอากาศสูงจากประเทศจีนได้แผ่ลงมาปกคลุมประเทศไทยตอนบน โดยมีลมตะวันออกเฉียงเหนือซึ่งมีกำลังปานกลางพัดผ่าน ทำให้ร่องความกดอากาศต่ำเลื่อนลงไปปกคลุมบริเวณภาคใต้ของประเทศไทย ลักษณะเช่นนี้ทำให้ประเทศไทยตอนบนมีท้องฟ้าโปร่งโดยทั่วไป ส่วนบริเวณภาคใต้มีฝนและฝนฟ้าคะนองกระจาย เว้นแต่ทางด้านอ่าวไทยฝั่งตะวันตกมีฝนและฝนฟ้าคะนองเกือบทั่วไป โดยมีฝนตกหนักเป็นบางแห่ง.

ข้อควรทราบ

ในสัปดาห์นี้ลมมรสุมตะวันออกเฉียงเหนือยังคงพัดปกคลุมบริเวณตอนบนของประเทศไทย ลักษณะเช่นนี้จะทำให้ภาคเหนือและภาคตะวันออกเฉียงเหนือมีท้องฟ้าโปร่งเป็นส่วนมากตลอดสัปดาห์ ส่วนภาคกลางและภาคตะวันออกจะมีฝนหรือฝนฟ้าคะนองเล็กน้อยเป็นแห่ง ๆ สำหรับภาคใต้จะมีฝนหรือฝนฟ้าคะนองเกือบทั่วไปโดยเฉพาะทางฝั่งตะวันออก.

กองอากาศเกษตร กรมอุตุนิยมวิทยา

๓๐ ตุลาคม ๒๕๑๕

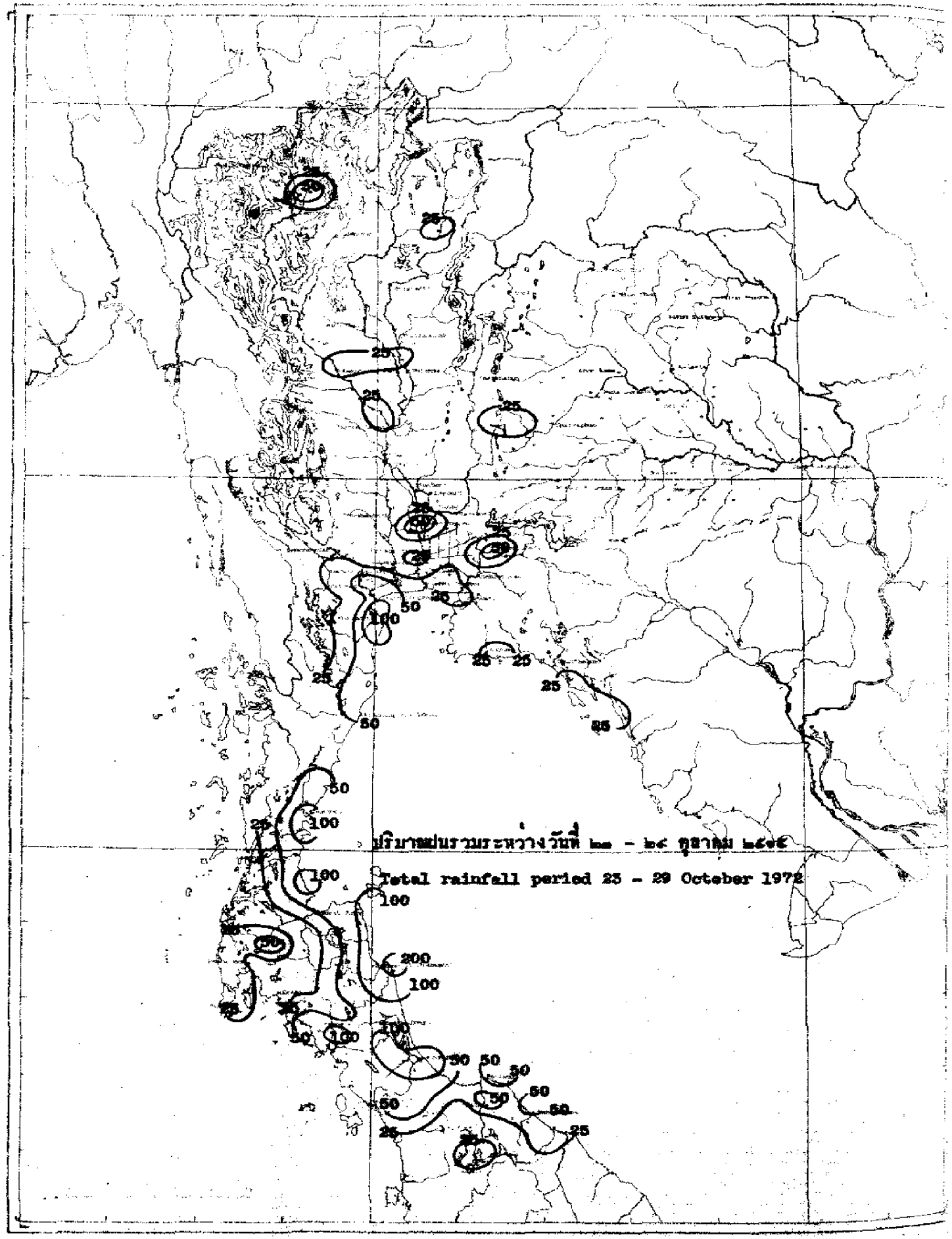
ปริมาณฝนรวมระหว่างวันที่ ๒๓ - ๒๙ ตุลาคม ๒๕๑๕
Total rainfall period 23 - 29 October 1972

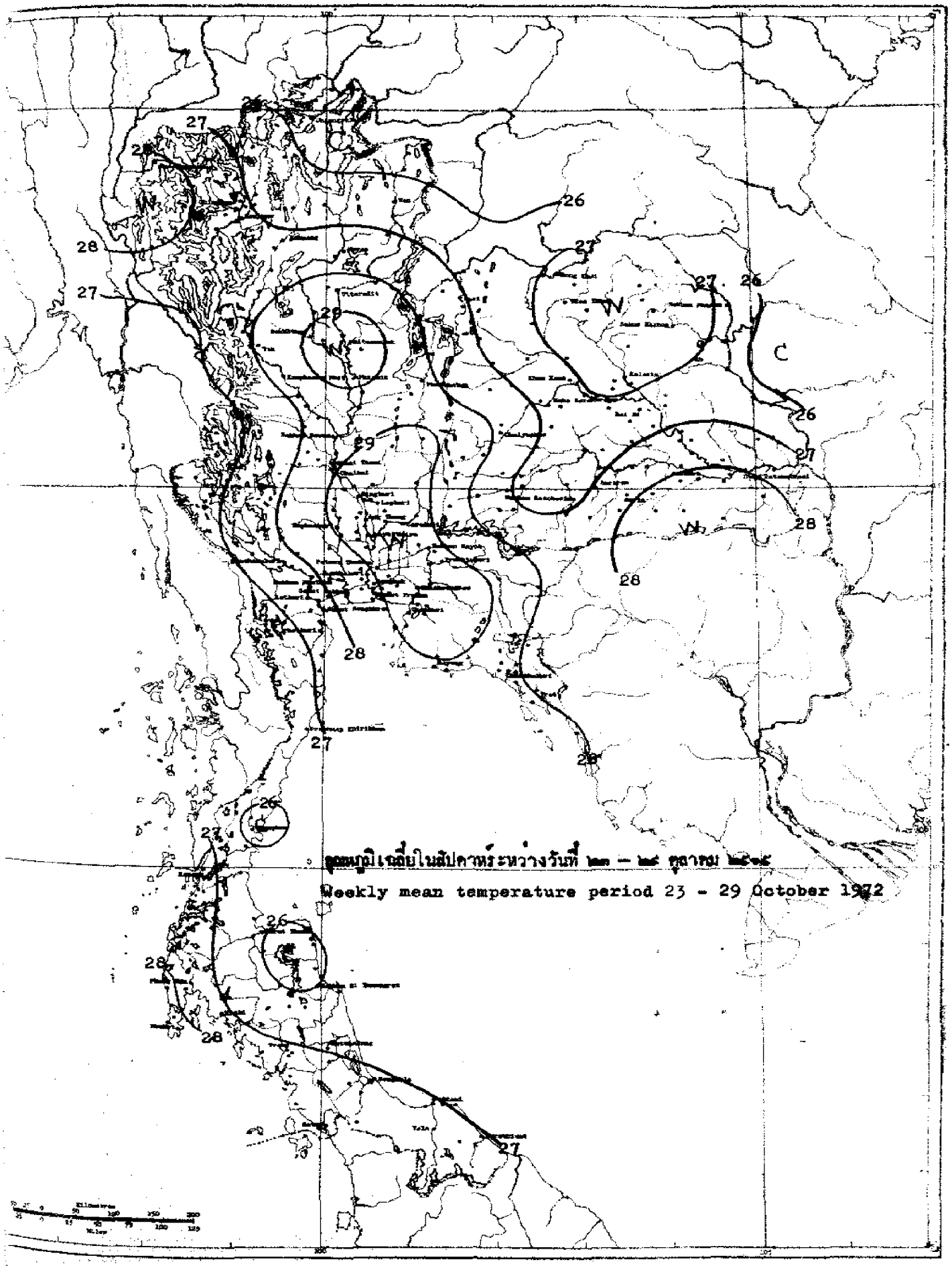

อุณหภูมิเฉลี่ยในสัปดาห์ระหว่างวันที่ [illegible] – [illegible] ตุลาคม [illegible]

Weekly mean temperature period 23 - 29 October 1972

สถานีฝน Station	วันที่และจำนวนน้ำฝนเป็นมิลลิเมตร Date and amount of rainfall in millimetres ตุลาคม October 23	24	25	26	27	28	29	ฝนรวม มม. Total rainfall mm.	ฝนรวมตั้งแต่ 1 มกราคม Accumulative rainfall since 1 January ปริมาณ มม. Amount mm.	สูงต่ำกว่าปกติ Above or below Normal
ภาคเหนือ NORTHERN PART										
1 เชียงราย CHIANG RAI*								0.0	1459.7	-227.7
2 แม่สาย Mae Sai	..	..	..	..	..	..	..	..	..	..
3 เชียงแสน Chiang Saen		2.6						2.6	1374.3	-134.6
4 เชียงของ Chiang Khong								0.0	1347.5	-178.8
5 แม่จัน Mae Chan	..	..	..	..	..	..	..	..	..	..
6 แม่สรวย Mae Suai								0.0	1368.8	+110.3
7 เทิง Thoeng								0.0	1510.5	- 95.4
8 เชียงคำ Chiang Kham								0.0	1287.6	- 20.6
9 เวียงป่าเป้า Wiang Pa Pao	..	..	..	..	..	..	..	..	..	..
10 พาน Phan								0.0	1172.7	-139.6
11 แม่ใจ Mae Chai								0.0	1200.9	- 75.2
12 พะเยา Phayao								0.0	988.0	+ 16.1
13 ปุน Chun								0.0	1263.6	-177.8
14 แม่ฮ่องสอน MAE HONG SON*	10.2		6.7		0.2			17.1	1229.6	+ 51.3
15 ปาย Pai	..	..	..	..	..	..	..	..	725.2	-652.2
16 ขุนยวม Khun Yuam	..	..	..	..	..	..	..	..	993.7	-228.5
17 แม่ลาน้อย Mae La Noi	..	..	..	..	..	..	..	..	..	..
18 แม่สะเรียง Mae Sariang*					3.3	T		3.3	1088.7	- 91.5
19 เชียงใหม่ CHIANG MAI*				T				T	900.7	-312.0
20 ฝาง Fang								0.0	960.1	-252.7
21 แม่อาย Mae Ai	..	..	..	..	..	..	..	..	..	..
22 เชียงดาว Chiang Dao	..	..	..	..	..	..	..	..	..	..
23 แม่แตง Mae Taeng			17.1					17.1	830.9	-321.5
24 แม่ริม Mae Rim					9.3			9.3	1024.2	- 60.5
25 สันทราย San Sai					9.4			9.4	908.2	-238.7
26 ดอยสะเก็ด Doi Saket				4.5				4.5	947.1	-204.4
27 สันกำแพง San Kamphaeng								0.0	..	..
28 หางดง Hang Dong								0.0	920.7	-173.5
29 สารภี Saraphi								0.0	681.8	..
30 สันป่าตอง San Pa Tong								0.0	808.0	-144.0
31 จอมทอง Chom Thong								0.0	684.3	-217.4
32 ฮอด Hot				0.7	0.2			0.9	906.4	-162.1
33 ลำพูน LAMPHUN			20.1					20.1	659.4	-263.0
34 ป่าซาง Pa Sang				3.0				3.0	671.3	-262.9
35 ลี้ Li					1.6			1.6	1022.0	-108.6
36 ลำปาง LAMPANG*			2.6		7.7	T		9.7	998.8	+ 7.2
37 งาว Ngao	..	..	..	..	..	..	..	..	..	..
38 แจ้ห่ม Chae Hom								0.0	1057.9	+ 99.3
39 เกาะคา Ko Kha								0.0	1046.6	+ 27.1
40 สบปราบ Sop Prap				2.0	6.0			8.0	891.8	-141.9

สถานีฝน	Station	วันที่และจำนวนน้ำฝนเป็นมิลลิเมตร Date and amount of rainfall in millimeters							ฝนรวม มม. Total rainfall mm.	ฝนรวมตั้งแต่ 1 มกราคม Accumulative rainfall since 1 January	
		ตุลาคม October								ปริมาณ มม. Amount mm.	สูงต่ำกว่าปกติ Above or below Normal
		23	24	25	26	27	28	29			
41 เถิน	Thoen								0.0	770.0	-178.0
42 แม่พริก	Mae Phrik				6.6				6.6	573.4	-351.1
43 แพร่	PHRAE*	4.3							4.3	830.2	-206.0
44 สอง	Song	..	..	..	..	..	..	..	..	..	..
45 สูงเม่น	Sung Men	..	..	..	..	..	..	..	..	..	..
46 เด่นชัย	Den Chai								0.0	989.1	-172.4
47 น่าน	NAN*	0.1			8.8				8.9	1065.0	-196.7
48 ทุ่งช้าง	Thung Chang					1.5			1.5	..	..
49 เชียงกลาง	Chiang Klang	..	..	..	..	..	..	..	..	..	..
50 ท่าวังผา	Tha Wang Pha*								0.0	1530.9	+127.7
51 บ้าว	Pua								0.0	..	..
52 สา	Sa								0.0	759.9	-346.0
53 นาน้อย	Na Noi				20.2	6.2			26.4	847.9	- 97.7
54 อุตรดิตถ์	UTTARADIT*								0.0	1269.4	-113.0
55 ฟากท่า	Fak Tha								0.0	880.1	-257.6
56 น้ำปาด	Nam Pat								0.0	851.5	-327.2
57 สนามบินอุตรดิตถ์	Uttaradit Airport*								0.0	941.2	-522.3
58 ท่าปลา	Tha Pla	1.8							1.8	698.0	-516.4
59 ลำเลย	Laplae								0.0	1277.3	-186.5
60 ตาก	TAK*	0.1	T						0.1	787.5	-185.4
61 เขื่อนภูมิพล	Bhumibol Dam*		0.1	7.4	8.4	0.6	T		16.5	977.6	- 28.0
62 บ้านตาก	Ban Tak								0.0	..	..
63 แม่ระมาด	Mae Ramat	..	..	..	..	..	..	..	..	..	..
64 แม่สอด	Mae Sot*				T				T	1740.5	+244.1
65 สุโขทัย	SUKHOTHAI	8.0							8.0	700.7	-380.6
66 ทุ่งเสลี่ยม	Thung Saliam				11.3				11.3	721.0	-452.6
67 สวรรคโลก	Sawankhalok	..	..	..	..	..	..	..	..	..	..
68 คงไตรลาศ	Kong Krailat	19.7			T				19.7	606.3	-628.8
69 บ้านด่านลานหอย	Ban Dan Lan Hoi	..	..	..	..	..	..	..	..	..	..
70 พิษณุโลก	PHITSANULOK*			2.5					2.5	1153.8	-156.4
71 นครไทย	Nakhon Thai								0.0	..	..
72 พรหมพิราม	Phrom Phiram								0.0	..	..
73 วังทอง	Wang Thong	0.2			0.2				0.4	1173.8	-161.2
74 บางกระทุ่ม	Bang Krathum	7.8		23.3					31.1	905.6	-448.1
75 กำแพงเพชร	KAMPHAENG PHET	19.8		8.8					28.6	844.7	-329.0
76 พรานกระต่าย	Phan Kratai								0.0	738.3	-664.0
77 คลองขลุง	Khlong Khlung								0.0	..	..
78 ชาญวรลักษบุรี	Khanu Woraleksaburi			13.1					13.1	1172.5	- 59.5
79 พิจิตร	PHICHIT	3.5							3.5	960.9	-541.5
80 สามง่าม	Sam Ngam								0.0	..	..
81 ตะนานหิน	Taphan Hin			2.1					2.1	819.3	-416.7

สถานีฝน	Station	วันที่และจำนวนน้ำฝนเป็นมิลลิเมตร Date and amount of rainfall in millimeters ตุลาคม October 23	24	25	26	27	28	29	ฝนรวม มม. Total rainfall mm.	ฝนรวมตั้งแต่ 1 มกราคม Accumulative rainfall since 1 January ปริมาณ มม. Amount mm.	สูงต่ำกว่าปกติ Above or below Normal
82 บางมูลนาค	Bang Mun Nak								0.0	1197.9	+ 89.9
83 โพทะเล	Pho Thale	..	..	..	..	..	..	..	..	..	..
84 เพชรบูรณ์	PHETCHABUN*	2.4							2.4	972.5	-222.2
85 หล่มเก่า	Lom Kao		22.1						22.1	876.5	-193.2
86 หล่มสัก	Lom Sak*								0.0	875.9	- 97.6
87 ชนแดน	Chon Daen								0.0	1288.1	+ 83.6
88 หนองไผ่	Nong Phai			19.9	4.1				24.0	1188.5	- 1.2
89 วิเชียรบุรี	Wichian Buri*								0.0	1078.7	- 37.4
ภาคตะวันออกเฉียงเหนือ	NORTHEASTERN PART										
1 เลย	LOEI*								0.0	1058.4	-122.2
2 เชียงคาน	Chiang Khan					5.4			5.4	966.1	-288.1
3 ท่าลี่	Tha Li								0.0	932.2	- 29.7
4 ด่านซ้าย	Dan Sai					5.2			5.2	1237.8	+160.6
5 วังสะพุง	Wang Saphung								0.0	..	..
6 หนองคาย	NONG KHAI*								0.0	1354.7	-330.3
7 ศรีเชียงใหม่	Si Chiang Mai								0.0	1689.3	+ 12.1
8 ท่าบ่อ	Tha Bo								0.0	1463.6	- 70.1
9 โพนพิสัย	Phon Phisai								0.0	1528.1	-279.6
10 บึงกาฬ	Bung Kan								0.0	2861.0	+400.0
11 เซกา	Seka			6.7					6.7	1256.6	-396.8
12 อุดรธานี	UDON THANI*								0.0	1046.7	-439.9
13 เพ็ญ	Phen								0.0	1169.5	-160.8
14 กุมภวาปี	Kumphawapi								0.0	883.4	-192.0
15 หนองหาน	Nong Han								0.0	..	..
16 หนองบัวลำภู	Nong Bua Lam Phu								0.0	..	..
17 สกลนคร	SAKON NAKHON*			1.0	0.9				1.9	1378.6	- 62.3
18 วานรนิวาส	Wanon Niwat								0.0	1310.5	-422.6
19 สว่างแดนดิน	Sawang Daen Din								0.0	1300.6	-303.2
20 พรรณานิคม	Phanna Nikhom					7.6			7.6	1277.0	-240.8
21 นครพนม	NAKHON PHANOM*		0.6						0.6	2614.8	-295.8
22 บ้านแพง	Ban Phaeng								0.0	2300.5	-446.2
23 ท่าอุเทน	Tha Uthen								0.0	1816.4	-447.3
24 นาแก	Na Kae								0.0	1221.3	-279.2
25 ธาตุพนม	That Phanom								0.0	1537.3	-221.9
26 มุกดาหาร	Mukdahan*				0.4				0.4	1899.9	-397.5
27 กาฬสินธุ์	KALASIN								0.0	1556.4	-176.6
28 ยางตลาด	Yang Talat				1.6				1.6	1290.5	+ 0.1
29 สหัสขันธ์	Sahatsakhan								0.0	1166.2	-164.0
30 กุฉินารายณ์	Kuchinarai								0.0	..	..
31 กมลาไสย	Kamalasai		0.7	T	T				0.7	1466.3	-206.4
32 ร้อยเอ็ด	ROI ET*				6.0	T			6.0	1351.2	-215.8

สถานีฝน Station	วันที่และจำนวนน้ำฝนเป็นมิลลิเมตร Date and amount of rainfall in millimetres							ฝนรวม มม. Total rainfall mm.	ฝนรวมตั้งแต่ 1 มกราคม Accumulative rainfall since 1 January	
	ตุลาคม October								ปริมาณ มม. Amount mm.	สูงต่ำกว่าปกติ Above or below Normal
	23	24	25	26	27	28	29			
33 โพนทอง Phon Thong				T				T	1516.7	- 41.3
34 ธวัชบุรี Thawatchaburi								0.0	1383.6	- 52.4
35 อาจสามารถ At Samat								0.0	1434.1	+135.3
36 เสลภูมิ Selaphum	..	..	..	..	..	..	..	..	..	..
37 จตุรพักตร์พิมาน Chaturaphak Phiman								0.0	852.2	-207.8
38 เกษตรวิสัย Kaset Wisai								0.0	979.8	-407.7
39 สุวรรณภูมิ Suwannaphum					3.1			3.1	1622.6	- 11.0
40 มหาสารคาม MAHA SARAKHAM				T				T	1208.7	-157.3
41 เชียงยืน Chiang Yun			4.5					4.5	891.8	-376.5
42 กันทรวิชัย Kantharawichai								0.0	835.9	-391.2
43 โกสุมพิสัย Kosum Phisai*		0.5						0.5	1197.8	- 25.1
44 บรบือ Borabu								0.0	1065.8	-186.9
45 วาปีปทุม Wapi Pathum								0.0	901.0	-266.4
46 พยัคฆภูมิพิสัย Phayakkhaphum Phisai								0.0	1160.1	-228.5
47 ขอนแก่น KHON KAEN*			1.9	15.2				17.1	1004.1	-173.9
48 น้ำพอง Nam Phong	..	..	..	..	..	..	..	..	..	..
49 ภูเวียง Phu Wiang				12.3				12.3	884.1	-319.3
50 ชุมแพ Chum Phae				3.2				3.2	738.4	-351.9
51 มัญจาคีรี Mancha Khiri				3.4				3.4	586.2	-565.0
52 ชนบท Chonnabot			3.2					3.2	998.8	-166.1
53 บ้านไผ่ Ban Phai								0.0	774.7	-396.6
54 พล Phon								0.0	990.1	-268.1
55 หนองสองห้อง Nong Song Hong								0.0	1102.0	-144.0
56 ชัยภูมิ CHAIYAPHUM*				0.6	T			0.6	817.0	-446.8
57 เกษตรสมบูรณ์ Kaset Sombun								0.0	660.1	-203.6
58 ภูเขียว Phu Khieo				34.0				34.0	976.5	- 58.0
59 คอนสวรรค์ Khon Sawan				2.3				2.3	950.2	-189.1
60 จัตุรัส Chatturat				T	T			T	719.4	-354.8
61 บำเหน็จณรงค์ Bamnet Narong								0.0	1058.9	-128.5
62 นครราชสีมา NAKHON RATCHASIMA*			0.5		0.4			0.9	1170.0	+ 6.8
63 บัวใหญ่ Bua Yai								0.0	1025.1	-198.6
64 คง Khong				4.0				4.0	1260.0	+202.7
65 ด่านขุนทด Dan Khun Thot								0.0	660.6	-350.1
66 โนนไทย Non Thai								0.0	1212.7	+133.4
67 โนนสูง Non Sung								0.0	1143.8	- 48.2
68 พิมาย Phimai	..	..	..	..	..	..	..	..	..	..
69 สีคิ้ว Sikhiu								0.0	1153.9	+ 94.6
70 ปากเพรียว Sung Noen		5.0	4.2					9.2	..	..
71 ปักธงชัย Pak Thong Chai			11.8					11.8	1270.7	+220.5
72 โชคชัย Chok Chai*				0.2	0.3			0.5	1061.7	+ 27.3
73 ครบุรี Khon Buri								0.0	754.2	-273.3

สถานีฝน	Station	วันที่และจำนวนน้ำฝนเป็นมิลลิเมตร Date and amount of rainfall in millimeters							ฝนรวม มม. Total rainfall mm.	ฝนรวมตั้งแต่ 1 มกราคม Accumulative rainfall since 1 January	
		ตุลาคม October								ปริมาณ มม. Amount mm.	สูงต่ำกว่าปกติ Above or below Normal
		23	24	25	26	27	28	29			
74 **บุรีรัมย์**	**BURI RAM**								0.0	1245.9	-109.1
75 ภูทไธสง	Phutthaisong	..	..	..	..	..	..	..	..	..	..
76 สตึก	Satuk					6.9			6.9	1450.2	+152.9
77 ลำปลายมาศ	Lam Phai Mat								0.0	1134.8	-168.3
78 นางรอง	Nang Rong		2.3						2.3	1428.8	+150.9
79 **สุรินทร์**	**SURIN***		0.6	4.1	0.7				5.4	1364.5	+ 89.0
80 รัตนบุรี	Rattanaburi								0.0	1432.8	+169.2
81 ท่าตูม	Tha Tum*								0.0	1568.7	+392.0
82 ศีขรภูมิ	Sikhoraphum								0.0	1193.4	- 38.1
83 ปราสาท	Prasat			4.3					4.3	1011.6	-174.9
84 สังขะ	Sangkha								0.0	1269.1	+ 84.4
85 **ศรีสะเกษ**	**SI SA KET**								0.0	1142.1	-319.4
86 ราษีไศล	Rasi Salai								0.0	1258.7	+ 25.3
87 กันทรารมย์	Kantharurom		21.5						21.5	1665.5	+447.4
88 ขุขันธ์	Khukhan		18.0						18.0	1264.5	+ 8.5
89 ขุนหาญ	Khun Han		10.6						10.6	1159.9	-181.6
90 กันทรลักษ์	Kantharalak								0.0	1222.9	-112.2
91 **อุบลราชธานี**	**UBON RATCHATHANI***		6.2						6.2	1907.5	+358.5
92 เขมราฐ	Khemarat								0.0	1563.8	+ 80.6
93 อำนาจเจริญ	Amnat Charoen								0.0	1243.6	-329.8
94 ยโสธร	Yasothon								0.0	1238.7	-199.3
95 ตระการพืชผล	Trakan Phuphon								0.0	1726.2	+225.9
96 มหาชนะชัย	Maha Chana Chai								0.0	1437.0	- 2.8
97 เขื่องใน	Khuang Nai	..	..	..	..	..	..	..	..	..	..
98 โขงเจียม	Khong Chium								0.0	1821.7	- 52.0
99 เดชอุดม	Det Udom				4.2				4.2	1842.7	+326.4
100 บุณฑริก	Buntharik	..	..	..	..	..	..	..	..	..	..
ภาคกลาง	**CENTRAL PART**										
1 **นครสวรรค์**	**NAKHON SAWAN***			10.0	14.6				24.6	995.4	-138.7
2 บรรพตพิสัย	Banphot Phisai	T	T	46.2					46.2	1026.5	+ 89.0
3 ชุมแสง	Chumsaeng								0.0	..	..
4 หนองบัว	Nong Bua	..	..	..	..	..	..	..	..	..	..
5 ตาคลี	Tak Yao			6.2	1.5	2.1			9.8	1072.7	+ 42.9
6 ท่าตะโก	Tha Tako								0.0	1067.9	+ 10.6
7 พยุหะคีรี	Phayuha Khiri	..	..	..	..	..	..	..	..	859.7	-186.8
8 ตากฟ้า	Takfa								0.0	1702.3	+427.7
9 **อุทัยธานี**	**UTHAI THANI**				2.7				2.7	859.4	-268.9
10 สว่างอารมณ์	Sawang Arom			2.8					2.8	1246.0	+166.1
11 บ้านไร่	Ban Rai				10.8				10.8	1313.1	+ 70.6
12 ทัพทัน	Thap than				4.8				4.8	1488.8	+256.8
13 หนองฉาง	Nong Chang				4.4	3.1			7.5	1363.1	- 25.0

สถานีฝน	Station	วันที่และจำนวนน้ำฝนเป็นมิลลิเมตร Date and amount of rainfall in millimeters							ฝนรวม มม. Total rainfall mm.	ฝนรวมตั้งแต่ 1 มกราคม Accumulative rainfall since 1 January	
		ตุลาคม October								ปริมาณ มม. Amount mm.	สูงต่ำกว่าปกติ Above or below Normal
		23	24	25	26	27	28	29			
1 หนองขาหย่าง	Nong Khayang								0.0	1164.9	+ 14.8
2 ชัยนาท	CHAI NAT				2.8	1.5			4.3	1190.9	+ 72.7
3 มโนรมย์	Manorom	..	..	..	..	..	..	..	..	856.7	-307.9
4 วัดสิงห์	Wat Sing			4.7					4.7	..	..
5 หันคา	Hankha	..	..	..	..	..	..	..	..	..	..
6 สิงห์บุรี	SING BURI								0.0	1067.6	- 14.5
7 อินทร์บุรี	In Buri								0.0	1364.8	+180.9
8 บางระจัน	Bang Rachan								0.0	1032.8	-180.7
9 พรหมบุรี	Phrom Buri								0.0	1040.0	-241.7
10 ลพบุรี	LOP BURI*			0.1					0.1	1211.8	- 71.9
11 บ้านหมี่	Ban Mi								0.0	..	..
12 บ้วชุม	Bua Chum*								0.0	1006.2	-187.1
13 ชัยบาดาล	Chai Badan								0.0	1073.9	- 19.4
14 พัฒนานิคม	Phatthana Nikhom	..	..	..	..	..	..	..	..	..	..
15 โคกสำโรง	Khok Samrong								0.0	908.6	-130.9
16 ท่าวุ้ง	Tha Wung								0.0	967.2	-436.7
17 สุพรรณบุรี	SUPHAN BURI*		T	11.1					11.1	1171.5	- 33.3
18 เดิมบางนางบวช	Doembang Nangbuat								0.0	..	..
19 สามชุก	Sam Chuk								0.0	902.5	-247.4
20 ดอนเจดีย์	Don Chedi								0.0	995.0	+134.9
21 ศรีประจันต์	Si Phrachan	..	..	..	..	..	..	..	..	..	..
22 อู่ทอง	U Thong								0.0	883.4	- 96.2
23 บางปะหัน	Bang Pa Ma			20.3					20.3	932.9	- 2.5
24 สองพี่น้อง	Song Phi Nong								0.0	876.5	+ 63.2
25 อ่างทอง	ANG THONG		2.0						2.0	..	..
26 ไชโย	Pho Thong			3.7					3.7	1295.3	-148.9
27 วิเศษชัยชาญ	Chaiyo	..	..	..	..	..	..	..	..	..	..
28 ป่าโมก	Wiset Chai Chan								0.0	833.9	-510.5
29 สระบุรี	Pa Mok			18.1					18.1	..	..
30 พระพุทธบาท	SARABURI								0.0	2236.2	+723.8
31 บ้านหมอ	Phra Phutthabat	..	..	..	..	..	..	..	..	..	..
32 แสไห้	Ban Mo			9.8					9.8	1156.9	-102.7
33 แก่งคอย	Sao Hai								0.0	1203.2	-278.0
34 หนองแค	Kaeng Khoi			0.6					0.6	1181.3	-325.2
35 พระนครศรีอยุธยา	Nong Khae		14.3						14.3	..	..
36 ท่าเรือ	PHRA NAKHON SI AYUTTHAYA	5.2							5.2	1197.6	+ 33.3
37 ผักไห่	Tha Rua			0.2					0.2	1074.2	
38 บางบาล	Phak Hai			7.2					7.2	939.1	
39 เสนา	Bang Ban	8.4							8.4	1353.1	
40 บางไทร	Sena								0.0	..	
	Bang Sai								0.0	1254.7	

สถานีฝน	Station	วันที่และจำนวนน้ำฝนเป็นมิลลิเมตร Date and amount of rainfall in millimeters							ฝนรวม มม. Total rainfall mm.	ฝนรวมตั้งแต่ 1 มกร... Accumulative rainfall since 1 January	
		ตุลาคม October								ปริมาณ มม. Amount mm.	สูงต่ำกว่าป... Above or below Normal
		23	24	25	26	27	28	29			
55 บางปะอิน	Bang Pa-in								0.0	1369.9	
56 ปทุมธานี	PATHUM THANI		2.1	4.4	7.6				14.1	1138.6	-309.2
57 หนองเสือ	Nong Sua				4.6				4.6	..	
58 ธัญบุรี	Thanyaburi				7.3				7.3	1371.5	
59 รังสิต	Rangsit		0.2		4.6				4.8	1362.2	
60 ลำลูกกา	Lam Luk Ka	..	..	..	..	..	..	..	..	..	
61 นนทบุรี	NONTHABURI	7.2		18.5					25.7	1561.7	+235.7
62 บางบัวทอง	Bang Bua Thong								0.0	1899.2	
63 ธนบุรี	THON BURI								0.0	..	..
64 ตลิ่งชัน	Taling Chan								0.0	..	
65 บางขุนเทียน	Bang Khun Thian								0.0	..	
66 ราษฎร์บูรณะ	Rat Burana								0.0	..	
67 พระนคร	PHRA NAKHON*	8.4	T	5.0	T				13.4	1473.2	+ 2.9
68 สนามบินดอนเมือง	Don Muang Airport*	T	T	T	15.1				15.1	1290.4	-267.5
69 บางเขน	Bang Khen			18.3	0.3				18.6	1476.9	
70 มีนบุรี	Min Buri			29.8					29.8	..	
71 ลาดกระบัง	Lat Krabang								0.0	..	
72 ศูนย์วิจัยบางนา	Bangk Na*	5.5		2.8		0.7			9.0	1379.6	
73 กาญจนบุรี	KANCHANABURI*	0.4		2.2	0.5				3.1	1079.6	+ 68.6
74 สังขละบุรี	Sangkhla Buri	..	..	..	..	..	..	..	..	..	
75 เหมืองปิล็อก	Pilok	..	..	..	..	..	..	..	..	..	
76 ทองผาภูมิ	Thong Pha Phum*								0.0	..	
77 ศรีสวัสดิ์	Si Sawat	..	..	..	..	..	..	..	..	..	
78 ไทรโยค	Sai Yok	..	..	..	..	..	..	..	..	..	
79 พนมทวน	Phanom Thuan	..	..	..	..	..	..	..	..	..	
80 ท่าม่วง	Tha Muang		4.3						4.3	931.8	
81 นครปฐม	NAKHON PATHOM		8.3	2.0	13.2				23.5	1037.3	-222.3
82 บางเลน	Bang Len								0.0	..	
83 นครชัยศรี	Nakhon Chaisi			12.8	1.8				14.6	1293.1	
84 ราชบุรี	RATCHABURI	24.8	18.9	11.2	21.5				76.4	..	
85 บ้านโป่ง	Ban Pong		20.4	6.5	6.5				33.4	866.9	
86 โพธาราม	Photharam	8.3	4.1	11.9	4.1				28.4	1162.9	
87 ดำเนินสะดวก	Damnoen Saduak	51.1	22.8	16.8	7.4				98.1	1635.5	
88 ปากท่อ	Pak Tho	0.9		21.9		6.4			29.2	1107.4	
89 สมุทรสงคราม	SAMUT SONGKHRAM	19.2		29.1	0.8				49.1	1040.6	- 24.8
90 บางคณฑี	Bang Khonthi	36.1	29.9	49.1	26.9				142.0	1050.8	
91 อัมพวา	Amphawa	25.5		63.5	9.0				98.0	1147.4	
92 สมุทรสาคร	SAMUT SAKHON	1.1							1.1	898.4	-485.3
93 กระทุ่มแบน	Kratum Baen	..	..	..	..	..	..	..	..	..	
94 สมุทรปราการ	SAMUT PRAKAN								0.0	1237.3	-281.9
95 บางพลี	Bang Phli			27.2		9.3			36.5	1450.0	

สถานีฝน	Station	วันที่และจำนวนน้ำฝนเป็นมิลลิเมตร Date and amount of rainfall in millimeters							ฝนรวม มม. Total rainfall mm.	ฝนรวมตั้งแต่ 1 มกราคม Accumulative rainfall since 1 January	
		ตุลาคม October								ปริมาณ มม. Amount mm.	สูงต่ำกว่าปกติ Above or below Normal
		23	24	25	26	27	28	29			
ภาคตะวันออก	**EASTERN PART**										
1 นครนายก	NAKHON NAYOK		2.7	6.3	5.4				14.4	1444.4	-597.1
2 บ้านนา	Ban Na	7.5							7.5	1448.0	
3 ปากพลี	Pak Phli		24.9	6.1	0.9				31.9	1633.5	
4 องครักษ์	Ongkharak								0.0	1486.9	
5 ปราจีนบุรี	PRACHIN BURI*		23.9	25.1	18.9				67.9	1813.9	-134.2
6 ประจันตคาม	Prachantakham								0.0	..	
7 บ้านสร้าง	Ban Sang		9.2	27.8	9.1				46.1	1589.2	
8 ศรีมหาโพธิ	Si Maha Phot			4.2	8.0				12.2	1531.6	
9 กบินทร์บุรี	Kabin Buri*		5.1		0.6	3.3			9.0	1360.4	
10 สระแก้ว	Sa Kaeo		1.2		17.5				18.7	1704.1	
11 วัฒนานคร	Watthana Nakhon				4.7				4.7	1523.7	
12 อรัญประเทศ	Aranyaprathet*			10.9	7.2	4.0			22.1	1380.0	-190.5
13 ฉะเชิงเทรา	CHACHOENGSAO								0.0	..	..
14 บ้านโพธิ์	Baa Pho	11.7	10.4						22.1	..	
15 ชลบุรี	CHON BURI*			0.1	1.0	25.5			26.6	982.4	-392.7
16 พานทอง	Phan Thong		0.1						0.1	788.6	
17 บ้านบึง	Ban Bung	1.8							1.8	838.2	
18 เกาะสีชัง	Ko Sichang*		11.1	T		0.2			11.3	697.0	
19 ศรีราชา	Si Racha		22.1						22.1	858.0	
20 สัตหีบ	Sattahip*						0.8	14.8	15.6	1298.2	+187.5
21 ระยอง	RAYONG	13.1				T			13.1	758.4	-424.9
22 บ้านค่าย	Ban Khai	2.1							2.1	1140.8	
23 แกลง	Klaeng		5.3	1.3		1.9			8.5	1202.3	
24 จันทบุรี	CHANTHABURI*	5.4			7.0			0.2	12.6	1821.7	-1094.1
25 ท่าใหม่	Tha Mai				2.2				2.2	..	
26 เขาคิชฌกูฏ	Makham								0.0	..	
27 ตราด	TRAT	14.6			4.2				18.8	3084.1	-503.3
28 เขาสมิง	Khao Saming				9.3				9.3	..	
29 แหลมงอบ	Laem Ngop	4.4	22.1		1.0				27.5	2039.2	
30 คลองใหญ่	Khlong Yai*	18.0	11.4		3.7	T		0.3	33.4	3411.7	-1236.2
ภาคใต้	**SOUTHERN PART**										
1 เพชรบุรี	PHETCHABURI	8.2	10.6			80.8	17.2		116.3	853.2	-191.6
2 บ้านแหลม	Ban Laem	18.1				55.0			73.1	..	
3 บ้านลาด	Ban Lat	19.9			6.5	126.7	5.5		158.6	743.3	
4 ท่ายาง	Tha Yang	7.8	1.2						9.0	525.7	
5 ชะอำ	Cha-am	32.8			6.2	55.9			94.9	522.1	
6 ประจวบคีรีขันธ์	PRACHUAP KHIRI KHAN*	0.6	33.9	21.6	0.7	21.8	0.5	0.9	80.2	820.4	- 65.5
7 หัวหิน	Hua Hin*	15.8	7.3	T	2.2	29.9	T		55.2	728.0	-177.4
8 ปราณบุรี	Pran Buri	12.4	40.2	3.8	0.1	0.7			56.9	..	
9 ชุมพร	CHUMPHON*	29.1	64.6	35.3	28.9	6.3	13.9	1.3	179.6	1219.3	-391.0

สถานีฝน Station	วันที่และจำนวนน้ำฝนเป็นมิลลิเมตร Date and amount of rainfall in millimetres							ตลอดเดือน Month	ตลอดตั้งแต่ 1 มกราคม Accumulative rainfall since 1 January	
	ตุลาคม October								ปริมาณ Amount	ปริมาณน้ำฝนสูงกว่าหรือต่ำกว่าค่าเฉลี่ย Above or below Normal
	23	24	25	26	27	28	29			
10 ท่าแซะ Tha Sae *	0.3	22.5	..	26.0	25.2	1.0	..	75.0	1074.6	
11 สวี Sawi	66.7	25.5	6.5	18.5	14.7	11.6	..	142.5	807.6	
12 หลังสวน Lang Suan	..	..	..	..	..	..	..	..	..	
13 สุราษฎร์ธานี SURAT THANI*	12.6	7.5	16.9	2.7	7.5	28.5	12.5	93.6	1000.4	- 28.4
14 ไชยา Chaiya	6.7	21.6	56.1	59.6	6.5	..	..	150.5	963.9	
15 เกาะสมุย Ko Samui*	39.7	3.6	13.7	3.6	17.3	21.5	5.2	100.7	1084.5	
16 พุนพิน Phunphin	1.1	4.2	10.2	8.1	1.2	1.4	..	26.2	825.6	
17 ท่าฉาง Tha Chang	..	14.1	21.4	13.6	..	2.2	..	51.5	850.1	
18 กาญจนดิษฐ์ Kanchanadit	..	..	..	..	..	..	..	..	..	
19 บ้านนาสาร Ban Na San	..	44.6	..	..	..	..	..	44.6	1160.7	
20 นครศรีธรรมราช NAKHON SI THAMMARAT*	12.2	29.7	51.9	68.5	15.7	7.8	4.8	190.6	1197.0	-345.5
21 ลิขอ Likhoe	21.7	14.3	30.6	35.8	18.8	24.2	..	145.4	1338.4	
22 ท่าศาลา Tha Sala	62.8	26.4	75.2	26.2	..	..	..	190.6	1046.4	
23 ฉวาง Chawang	..	..	16.6	30.7	..	..	..	47.3	1312.2	
24 ทุ่งสง Thung Song	3.6	..	30.1	46.6	..	10.2	..	90.5	1569.5	
25 ร่อนพิบูลย์ Ron Phibun	..	..	..	..	..	..	..	..	..	
26 ปากพนัง Pak Phanang	65.2	34.2	40.8	121.2	..	21.4	..	217.2	1085.0	
27 พัทลุง PHATTHALUNG	..	16.1	..	27.2	..	26.7	..	72.0	..	
28 ควนขนุน Khuan Khanun	..	15.6	10.2	63.2	..	59.2	..	146.2	1112.2	
29 ป่าพยูน Pak Phayun	..	32.2	13.5	30.7	..	27.5	..	73.2	..	
30 เขาชัยสน Khao Chaison	3.4	10.5	52.0	40.0	4.6	12.4	..	122.1	1005.0	
31 สงขลา SONGKHLA *	4.9	32.2	84.5	41.5	4.4	21.6	5.1	194.7	1040.0	+ 33.7
32 รัตภูมิ Rattaphum	14.3	2.8	50.3	33.5	5.8	26.2	..	132.1	997.4	
33 หาดใหญ่ Hat Yai	50.5	10.5	110.4	..	..	..	..	171.4	1072.6	
34 สะเดา Sadao	47.3	..	43.2	..	..	..	..	90.5	1078.5	
35 ปัตตานี PATTANI*	27.0	0.2	9.6	19.2	3.2	5.4	0.3	64.9	982.3	+226.6
36 หนองจิก Nong Chik	27.5	..	10.7	..	..	..	..	38.2	..	
37 ยะหริ่ง Yaring	10.6	..	..	..	..	..	..	..	..	
38 มายอ Mayo	..	..	..	48.2	..	..	..	48.2	..	
39 โคกโพธิ์ Khok Pho	30.1	..	..	..	..	..	..	30.1	..	
40 ปะนาเระ Panare	10.6	..	12.8	29.4	..	34.6	..	87.4	..	
41 ยะลา YALA	60.7	..	4.7	5.2	..	..	..	71.2	1445.2	
42 ยะหา Yaha	16.7	..	2.8	4.3	..	..	..	23.8	1118.3	
43 รามัน Raman	5.2	..	5.4	7.8	5.8	..	..	24.2	1169.1	
44 บันนังสตา Bannang Sata	..	..	5.8	6.4	..	2.1	..	14.3	885.2	
45 เบตง Betong	36.7	..	5.9	7.2	..	28.8	..	78.6	1563.7	
46 นราธิวาส NARATHIWAT*	T	1.2	3.8	26.6	8.8	28.6	3.1	72.1	1445.6	-186.2
47 ยี่งอ Yi-ngo	42.2	..	..	..	..	..	..	42.2	..	
48 ระแงะ Rangae	..	..	..	4.6	..	..	..	4.6	..	
49 ตากใบ Tak Bai	..	14.2	3.4	25.6	..	8.1	..	51.3	..	
50 สุไหงโกลก Sungai Kolok	..	..	16.6	49.4	..	..	..	66.0	1660.0	

สถานีฝน	Station	วันที่และจำนวนน้ำฝนเป็นมิลลิเมตร Date and amount of rainfall in millimeters							ฝนรวม มม. Total rainfall mm.	ฝนรวมตั้งแต่ 1 มกราคม Accumulative rainfall since 1 January	
		ตุลาคม October								ปริมาณ มม. Amount mm.	สูงต่ำกว่าปกติ Above or below Normal
		23	24	25	26	27	28	29			
51 ระนอง	RANONG*	4.9	9.0	4.5	14.6	4.4	10.2	2.0	49.6	3293.0	-1195.9
52 กระบุรี	Kra Buri		15.3	17.8					33.1	..	
53 พังงา	PHANGNGA	23.6							23.6	1543.9	-721.9
54 ตะกั่วป่า	Takua Pa	5.6							5.6	3596.9	
55 กะปง	Kapong	23.0					17.1		40.1	2806.7	
56 ท้ายเหมือง	Thai Muang	12.5		25.3	1.4		2.3		41.5	2092.2	
57 ตะกั่วทุ่ง	Takua Thung	23.0		3.1					26.1	2082.8	
58 ทับปุด	Thap Put	20.8		49.4					70.2	2077.1	
59 ภูเก็ต	PHUKET*	12.0	0.4	1.2	2.3	0.4	T	19.6	35.9	1579.5	-452.3
60 สนามบินภูเก็ต	Phuket Airport*	7.2		0.4	1.1	T	T		8.7	1729.3	
61 กระบี่	KRABI	11.0		2.3	8.4				21.7	881.3	
62 อ่าวลึก	Ao Luk	4.8		T	7.5		T		12.3	1734.9	
63 คลองท่อม	Khlong Tom	9.4		1.9	16.1				27.4	1739.8	
64 ตรัง	TRANG	..	..	..	..	..	..	..	..	..	
65 สนามบินตรัง	Trang Airport*	2.3		2.4	14.4	3.3	4.8	1.6	28.8	1442.6	-744.3
66 สิเกา	Sikao	59.4		1.6	11.1				72.1	1313.8	
67 ย่านตาขาว	Yan Ta Khao	25.4			23.3		67.9		116.6	1470.5	
68 ปะเหลียน	Palian	35.1		17.9	10.5	T	7.7		71.2	1448.7	
69 สตูล	SATUN	54.8	7.9		31.5				94.2	1683.9	+634.8
70 ทุ่งหว้า	Thung Wa	30.0		10.0	20.0				60.0	1713.7	

หมายเหตุ

ฝนรายวัน (สถานีของกรมอุตุนิยมวิทยา)
— ปริมาณฝนรวมในช่วงเวลา ๒๔ ชั่วโมง ตั้งแต่เวลา ๐๗.๐๐ น. ของวันนั้น จนถึงเวลา ๐๗.๐๐ น. ของวันรุ่งขึ้น

ฝนรายวัน (สถานีฝนอำเภอหรือจังหวัด)
— ปริมาณฝนรวมในช่วงเวลา ๒๔ ชั่วโมง ตั้งแต่เวลา ๐๙.๐๐ น. ของวันนั้น จนถึงเวลา ๐๙.๐๐ น. ของวันรุ่งขึ้น

ช่องว่าง = ไม่มีฝนหรือยังไม่ได้รับรายงาน
.. = ไม่มีรายงาน
T = ฝนตกเล็กน้อยวัดได้ไม่ถึง ๐.๑ มม.
* = สถานีของกรมอุตุนิยมวิทยา

Remark :

Daily rainfall (Meteorological Department's station)
— Total rainfall amount of 24—hour period from 07.00 a.m. of the recorded date to 07.00 a.m. of the next day.

Daily rainfall (Voluntary observing station)
— Total rainfall amount of 24—hour period from 09.00 a.m. of the recorded date to 09.00 a.m. of the next day.

Blank = No rain or report not arrive.
.. = No report.
T = Slight rain; less than 0.1 mm.
* = Meteorological Department's station.

อุณหภูมิสูงสุดและต่ำสุดประจำวันที่ ๒๓ – ๒๙ ตุลาคม ๒๕๑๕

Daily Max. and Min. Temperature 23 – 29 October 1972

สถานี	Station	อุณหภูมิสูงสุดและต่ำสุดเป็นองศา ซ. Max. and Min. Temperature in degree C.							เฉลี่ยสูงสุด ต่ำสุด	เฉลี่ยใน สัปดาห์	ค่าปกติ ประจำเดือน
		23	24	25	26	27	28	29	Average Max. Min.	Weekly Mean	Monthly Normal
ภาคเหนือ	**NORTHERN PART**										
1 เชียงราย	CHIANG RAI	29.9 20.2	30.8 22.2	30.6 20.2	30.1 20.3	29.6 19.6	30.7 18.8	31.5 18.2	30.5 19.9	25.2	25.3
2 แม่ฮ่องสอน	MAE HONG SON	33.2 22.6	33.0 21.0	34.3 22.0	33.5 23.0	32.8 21.5	33.8 23.5	34.3 21.5	33.6 22.0	27.8	27.0
3 เชียงใหม่	CHIANG MAI	30.8 20.7	32.1 22.0	32.9 21.1	32.1 21.4	30.7 23.0	32.4 20.7	32.9 20.1	31.7 21.3	26.5	26.2
4 น่าน	NAN	32.4 21.5	33.1 21.5	33.0 21.2	33.6 21.7	33.0 22.3	33.0 22.2	33.2 21.3	33.0 21.7	27.4	26.9
5 ท่าวังผา	Tha Wang Pha	31.9 20.6	.. 21.9	32.6 ..	32.6 20.5	32.7 21.0	32.6 21.6	32.5 20.2	32.5 21.0	26.8	..
6 ลำปาง	LAMPANG	32.6 22.1	32.4 20.5	32.7 21.4	31.2 22.2	30.9 23.1	31.5 22.3	32.7 21.4	32.0 21.9	27.0	26.4
7 แม่สะเรียง	Mae Sariang	32.8 21.3	33.5 20.3	34.5 21.1	34.3 21.5	32.7 21.6	34.1 22.0	34.1 21.7	33.7 21.4	27.6	27.3
8 แพร่	PHRAE	33.5 22.8	32.8 22.6	32.8 22.9	31.7 22.2	32.7 22.2	33.0 22.3	32.8 22.1	32.8 22.4	27.6	26.9
9 อุตรดิตถ์	UTTARADIT	33.7 22.9	34.3 22.5	34.4 22.4	33.3 22.9	33.5 24.0	33.0 24.2	34.1 21.9	33.8 23.0	28.4	27.9
10 สนามบินอุตรดิตถ์	Uttaradit Airport	34.6 24.2	34.5 22.8	33.6 22.5	31.8 22.6	25.6	32.4 ..	.. ..	33.4 23.1	28.3	..
11 ตาก	TAK	32.2 20.9	32.4 23.1	32.8 23.2	32.5 22.7	32.9 24.1	32.8 23.5	33.1 21.9	32.7 22.8	27.8	26.9
12 พิษณุโลก	PHITSANULOK	33.8 24.0	33.7 24.7	34.2 24.0	33.9 24.3	34.3 25.2	34.0 24.5	34.0 23.6	34.0 24.3	29.2	28.1
13 แม่สอด	Mae Sot	32.0 20.8	32.3 20.6	32.8 21.7	31.7 22.0	32.6 22.1	32.7 21.7	33.4 21.0	32.5 21.4	27.0	27.0
14 เพชรบูรณ์	PHETCHABUN	33.7 23.0	33.3 22.7	33.0 22.4	32.1 23.1	32.6 24.8	31.9 23.5	34.4 20.8	33.0 22.9	28.0	27.0
15 หล่มสัก	Lom Sak	32.7 23.5	32.9 22.6	32.7 22.4	31.7 22.3	31.5 23.5	32.5 22.7	20.8	32.3 22.5	27.4	..
16 วิเชียรบุรี	Wichian Buri	32.3 24.0	33.7 24.5	33.5 23.8	32.8 23.7	32.9 24.3	33.0 24.4	33.8 22.6	33.1 23.9	28.5	..
ภาคตะวันออกเฉียงเหนือ	**NORTHEASTERN PART**										
1 หนองคาย	NONG KHAI	31.0 21.8	31.2 22.4	31.4 23.1	31.1 23.0	31.5 22.8	30.9 21.9	31.9 22.7	31.3 22.5	26.9	27.1
2 เลย	LOEI	31.5 22.9	32.2 21.7	32.5 21.8	31.5 21.2	31.5 22.4	32.1 21.3	32.5 20.0	32.0 21.6	26.8	25.8
3 อุดรธานี	UDON THANI	31.0 23.0	31.6 23.5	31.2 23.7	30.8 24.2	31.2 23.5	31.3 22.6	31.8 23.0	31.3 23.4	27.4	26.8
4 สกลนคร	SAKON NAKHON	31.0 21.8	31.6 21.4	31.7 22.6	32.0 23.0	30.6 22.3	31.4 20.6	31.7 21.4	31.4 21.9	26.7	26.3
5 นครพนม	NAKHON PHANOM	31.9 21.4	31.9 20.9	32.1 21.7	32.5 22.4	30.7 22.3	31.8 20.4	32.1 21.2	31.9 21.5	26.7	26.1
6 มุกดาหาร	Mukdahan	30.7 21.5	30.3 21.8	31.8 23.0	31.9 21.7	30.6 22.7	30.5 20.9	31.5 21.8	30.9 21.9	26.4	26.2
7 ขอนแก่น	KHON KAEN	31.7 22.2	32.9 21.7	32.8 23.0	32.0 22.8	31.5 22.3	31.6 21.4	32.3 21.4	32.0 22.1	27.1	26.7
8 โกสุมพิสัย	Kosum Phisai	23.9 22.5	31.5 21.8	31.6 22.5	31.7 23.3	31.0 22.6	31.4 21.7	21.2	30.2 22.2	26.2	..
9 ร้อยเอ็ด	ROI ET	30.6 23.4	32.0 22.8	31.2 23.6	31.6 23.8	30.7 22.7	30.8 21.7	32.0 21.8	31.3 22.5	26.9	26.6
10 ชัยภูมิ	CHAIYAPHUM	31.1 24.0	31.2 24.4	31.8 24.4	31.9 24.5	31.2 24.5	31.5 23.9	32.0 23.0	31.5 24.1	27.8	26.6
11 อุบลราชธานี	UBON RATCHATHANI	31.6 22.9	32.1 22.7	32.0 23.2	32.3 23.8	31.8 23.5	31.7 22.9	31.7 22.2	31.9 23.0	27.5	26.7
12 สุรินทร์	SURIN	31.9 23.7	32.1 23.6	32.3 24.3	31.9 23.0	31.2 23.4	31.7 22.9	32.9 23.1	32.0 23.4	27.7	26.7
13 ท่าตูม	Tha Tum	30.2 23.5	30.4 23.2	30.8 24.0	31.2 23.7	31.1 24.2	31.7 23.5	30.9 22.9	30.9 23.5	27.2	..
14 นางรอง	Nang Rong	31.0 23.5	31.0 23.9	31.0 23.8	32.0 24.2	31.4 22.5	31.4 22.7	23.6	31.3 23.3	23.3	..

สถานี	Station	อุณหภูมิสูงสุดและต่ำสุดเป็นองศา ซ. Max. and Min. Temperature in degree C.							เฉลี่ยสูงสุดต่ำสุด Average Max. Min.	เฉลี่ยในสัปดาห์ Weekly Mean	ค่าปกติประจำเดือน Monthly Normal
		23	24	25	26	27	28	29			
5 นครราชสีมา	NAKHON RATCHASIMA	30.7 23.9	31.6 24.0	.. ..	31.4 23.9	31.7 24.0	30.5 23.1	32.1 22.3	31.3 23.5	27.4	26.6
6 โชคชัย	Chok Chai	30.5 23.6	30.7 23.5	30.7 23.2	31.5 24.0	30.5 23.2	30.5 23.2	23.0	30.7 23.4	27.1	..
ภาคกลาง	CENTRAL PART										
1 นครสวรรค์	NAKHON SAWAN	31.7 24.0	32.8 23.3	33.5 24.4	33.0 23.6	33.1 23.7	32.8 23.7	33.7 23.3	32.9 23.9	28.4	27.9
2 ลพบุรี	LOP BURI	32.0 24.0	33.4 23.0	33.0 24.0	33.3 24.4	33.0 23.5	33.1 26.0	34.0 23.5	33.1 24.6	28.9	27.5
3 สุพรรณบุรี	SUPHAN BURI	31.5 24.1	32.2 23.4	33.2 23.7	33.2 23.7	33.3 23.1	32.7 24.8	31.6 24.2	32.5 24.7	28.6	27.7
4 กาญจนบุรี	KANCHANABURI	31.1 22.8	32.2 23.0	32.4 23.1	32.2 22.6	32.8 23.8	30.8 23.7	32.2 22.1	32.0 23.3	27.7	27.1
5 ทองผาภูมิ	Thong Pha Phum	32.7 22.5	33.3 21.5	33.0 22.0	32.5 22.0	32.2 22.0	32.3 22.0	33.2 20.7	32.7 21.8	27.3	..
6 สนามบินดอนเมือง	Dong Muang Airport	34.5 27.2	33.6 26.7	33.4 26.6	35.1 27.5	35.3 27.2	33.9 27.9	34.4 27.7	34.3 27.3	30.8	28.2
7 พระนคร	PHRA NAKHON	32.2 25.7	32.7 24.9	32.3 25.3	33.5 25.2	33.3 25.8	33.0 25.6	33.2 24.6	32.9 25.3	29.1	27.8
8 หนองจอก บางนา	Bang Na	31.0 25.8	32.0 25.7	31.5 25.8	32.5 24.6	32.2 26.4	31.8 25.8	33.4 25.8	32.1 25.7	28.9	..
ภาคตะวันออก	EASTERN PART										
1 ปราจีนบุรี	PRACHIN BURI	32.5 25.4	32.5 25.7	31.7 24.0	33.2 24.7	33.0 25.7	31.8 26.4	33.8 24.0	32.6 25.1	29.9	27.9
2 กบินทร์บุรี	Kabin Buri	32.4 24.3	32.0 24.8	32.9 24.5	32.7 24.3	33.1 25.3	32.4 25.5	24.5	32.6 24.7	28.7	..
3 อรัญประเทศ	Aranyaprathet	32.5 23.1	32.8 22.0	32.9 21.7	34.0 22.0	32.9 22.5	32.4 23.0	32.7 21.5	32.6 22.3	27.5	27.4
4 ชลบุรี	CHON BURI	33.0 24.5	33.6 24.5	33.3 24.0	34.2 24.6	33.3 24.5	32.5 25.0	34.0 24.4	33.4 24.2	28.8	27.4
5 เกาะสีชัง	Ko Si Chang	31.5 25.2	31.7 26.3	31.4 25.7	32.3 26.4	31.7 26.3	31.0 25.9	32.2 25.9	31.7 26.0	28.9	27.3
6 สัตหีบ	Sattahip	32.6 24.0	31.6 24.2	32.0 23.6	34.0 23.5	33.1 24.3	32.3 24.7	33.6 21.2	32.7 23.6	28.2	28.0
7 ระยอง	RAYONG	32.0 24.2	33.0 24.5	33.0 23.7	35.2 24.3	33.5 26.0	33.5 25.8	23.7	33.4 24.6	29.0	..
8 จันทบุรี	CHANTHABURI	32.0 24.3	32.5 23.5	33.0 24.2	32.7 24.9	33.3 22.2	32.5 24.4	33.3 23.2	32.8 23.8	28.3	27.3
9 กลองใหญ่	Khlong Yai	31.6 23.0	31.4 22.5	32.2 23.1	31.8 23.2	32.8 23.3	34.1 24.0	32.0 22.4	32.9 23.1	27.7	26.8
ภาคใต้	SOUTHERN PART										
1 หัวหิน	Hua Hin	28.5 24.9	28.8 23.2	31.2 24.1	31.6 25.0	31.3 25.5	31.0 22.7	32.1 24.3	29.4 24.2	26.8	27.1
2 ประจวบคีรีขันธ์	PRACHUAP KHIRI KHAN	30.3 25.9	25.6 23.8	28.6 22.4	31.2 24.8	30.8 25.0	31.6 21.4	30.8 23.9	29.8 23.6	26.7	26.9
3 ชุมพร	CHUMPHON	27.8 24.1	26.2 23.2	29.3 22.7	31.5 22.5	28.4 23.2	31.6 22.6	28.1 23.8	29.0 23.2	26.1	26.8
4 สุราษฎร์ธานี	SURAT THANI	28.8 23.0	28.0 23.4	26.7 23.0	31.0 22.4	27.4 23.4	30.5 22.9	29.5 23.7	28.8 23.1	26.0	27.0
5 เกาะสมุย	Ko Samui	29.3 23.0	29.2 23.5	30.1 26.0	30.2 25.0	27.5 24.5	30.7 24.5	28.0 24.0	29.3 24.4	26.9	..
6 นครศรีธรรมราช	NAKHON SI THAMMARAT	29.5 24.0	27.0 23.5	30.0 23.5	29.6 22.8	24.6 22.5	28.9 22.7	28.0 22.5	28.2 23.1	25.7	27.1
7 สงขลา	SONGKHLA	32.1 23.9	30.8 24.5	31.4 24.0	29.8 23.0	27.2 22.5	31.1 24.0	28.6 23.9	30.1 23.7	26.9	27.5
8 ปัตตานี	PATTANI	31.2 22.9	31.2 22.8	32.2 23.6	30.3 23.4	26.5 22.1	31.6 22.5	30.3 23.5	30.5 23.0	26.8	27.3
9 นราธิวาส	NARATHIWAT	30.4 23.7	30.9 23.8	32.4 24.2	30.4 23.5	25.9 23.0	30.5 22.9	29.5 22.7	30.0 23.4	26.7	26.8
10 ระนอง	RANONG	31.3 23.0	30.9 22.5	29.9 22.6	33.0 22.5	29.4 22.2	30.4 21.5	30.9 22.1	30.2 22.5	26.5	26.3
11 ภูเก็ต	PHUKET	32.2 23.5	30.8 23.1	32.4 24.0	31.6 25.0	28.7 24.0	32.5 23.4	31.1 23.8	31.3 23.8	27.6	27.0
12 สนามบินภูเก็ต	Phuket Airport	31.8 23.3	29.8 23.2	32.2 23.2	31.5 24.0	32.8 23.3	31.8 23.1	30.0 23.6	31.4 23.4	27.4	26.7
13 สนามบินตรัง	Trang Airport	32.6 23.3	30.4 22.9	30.4 23.2	30.1 23.0	26.8 23.0	32.9 23.2	29.8 23.2	30.4 23.1	26.8	27.0

แก้ไขเพิ่มเติมรายงานอากาศประจำสัปดาห์ฉบับที่ ๔๓/๒๕๑๕ เนื่องจากได้รับรายงานภายหลัง

Correction in weekly weather report No. 43/1972 for late report rainfall data

สถานีฝน	Station	วันที่และจำนวนน้ำฝนเป็นมิลลิเมตร Date and amount of rainfall in millimeters ตุลาคม October 16	17	18	19	20	21	22	ฝนรวม มม. Total rainfall mm.	ฝนรวมตั้งแต่ 1 มกร Accumulative rainfall since January ปริมาณ มม. Amount mm.	สูงกว่าปกติ Above or below Normal
	ภาคเหนือ NORTHERN PART										
4	เชียงของ Chiang Khong							20.1	20.1	1347.5	-140.
7	เทิง Thoeng							10.2	58.6	1510.5	- 56.
12	พะเยา Phayao							15.3	35.4	988.0	+ 52.
32	ฮอด Hot							30.2	34.7	905.5	-133.
35	ลี้ Li							18.4	21.2	1020.4	- 88.
39	เกาะคา Ko Kha							20.3	49.9	1046.6	+ 0.
40	สบปราบ Sop Prap							9.1	17.1	883.8	-126.
48	ทุ่งช้าง Thung Chang							11.1	11.1	..	..
59	ลับแล Laplae							1.9	44.7	1277.3	-159.
62	บ้านตาก Ban Tak							37.0	43.6	..	..
68	กงไกรลาศ Kong Krailat						5.4		23.3	586.6	-622.
73	วังทอง Wang Thong							1.1	63.7	1173.4	-139.
74	บางกระทุ่ม Bang Kratum							0.9	24.3	874.5	-448.
	ภาคตะวันออกเฉียงเหนือ NORTHEASTERN PART										
7	ศรีเชียงใหม่ Si Chiang Mai							9.2	70.9	1689.3	+ 28.
8	ท่าบ่อ Tha Bo							8.5	46.6	1463.6	- 60.
13	เพ็ญ Phen						53.1		69.5	1169.5	-153.
49	ภูเวียง Phu Wiang							6.8	19.8	871.8	-322.
	ภาคกลาง CENTRAL PART										
15	ชัยนาท CHAI NAT							3.0	27.1	1186.6	+ 88.
22	พรหมบุรี Phrom Buri							20.0	20.0	1040.0	-211.
28	โคกสำโรง Khok Samrong							19.4	19.4	908.6	- 64.
36	บางปลาม้า Bang Pa Ma							30.9	81.6	912.6	+ 7.
38	อ่างทอง ANG THONG							2.0	10.8	..	..
42	ป่าโมก Pa Mok							11.3	11.3		
51	ผักไห่ Phak Hai							8.0	31.1	931.9	
52	บางบาล Bang Ban							25.2	45.9	1344.7	
54	บางไทร Bang Sai					4.3	32.8	17.7	70.0	1254.7	
55	บางปะอิน Bang Pa-in						50.3	20.8	71.1	1360.9	
56	ปทุมธานี PATHUM THANI							33.1	71.4	1124.5	-307.
57	หนองเสือ Nong Sua							17.8	67.0	..	
62	บางบัวทอง Bang Bua Thong					2.7	27.0	19.0	76.8	1899.2	
80	ท่าม่วง Tha Muang							14.0	38.0	927.5	

สถานีฝน	Station	วันที่และจำนวนน้ำฝนเป็นมิลลิเมตร Date and amount of rainfall in millimetres							ฝนรวม มม. Total rainfall mm.	ฝนรวมตั้งแต่ 1 มกราคม Accumulative rainfall since 1 January	
		ตุลาคม October								ปริมาณ มม. Amount mm.	สูงต่ำกว่าปกติ Above or below Normal
		16	17	18	19	20	21	22			
บางคนที	Bang Khonthi						16.2	0.4	35.6	908.8	
สมุทรสาคร	SAMUT SAKHON							10.4	56.7	897.3	-439.0
ภาคตะวันออก	EASTERN PART										
บ้านนา	Ban Na							46.5	81.1	1440.5	
พานทอง	Phan Thong							7.0	10.0	788.5	
ระยอง	RAYONG							8.0	18.9	745.3	-415.0
บ้านค่าย	Ban Khai							28.5	53.6	1138.7	
แกลง	Klaeng							2.2	3.9	1193.8	
ภาคใต้	SOUTHERN PART										
ประจวบคีรี	Pran Buri							7.6	30.9	..	
ไชยา	Chaiya							15.4	62.7	813.1	
พุนพิน	Phunphin							0.9	24.5	900.4	
ท่าฉาง	Tha Chang							4.9	9.8	828.6	
สิชล	Sichon							58.3	89.2	1087.9	
ท่าศาลา	Tha Sala							45.6	114.7	875.7	
ทุ่งสง	Thung Song							13.1	28.0	1288.7	
พัทลุง	PHATTHALUNG							24.8	49.1	..	
ควนขนุน	Khuan Khanun							20.1	39.0	966.4	
ปากพยูน	Pak Phayun							28.3	28.3	..	
เขาชัยสน	Khao Chaison							10.0	72.3	881.9	
รัตภูมิ	Rattaphum							9.4	9.4	865.3	
กะทู้บา	Takua Pa							14.7	108.4	3591.3	
กะปง	Kapong							10.6	58.7	2766.6	
ทุ่งเหมือง	Thai Muang							49.5	57.3	2050.7	
ตาอักษ	Ao Luk							30.8	50.6	1721.7	
คลองทอม	Khlong Tom							7.4	43.0	1712.4	
สิเกา	Sikao							7.7	31.2	1241.7	
บ้านตาขาว	Yan Ta Khao							22.9	26.1	1353.9	
ทุ่งหว้า	Thung Wa							20.3	30.3	1653.7	

93
2

กรมอุตุนิยมวิทยา กระทรวงคมนาคม

รายงานอากาศประจำสัปดาห์ ระหว่างวันที่ ๓๐ ตุลาคม – ๕ พฤศจิกายน ๒๕๑๕

และ

การคาดหมายลักษณะอากาศ ระหว่างวันที่ ๖ – ๑๒ พฤศจิกายน ๒๕๑๕

ฉบับที่ ๔๕/๒๕๑๕

นาวาเอก ดร. เจริญ เจริญรัชต์ภาคย์

อธิบดีกรมอุตุนิยมวิทยา

ATMOSPHERIC SCIENCES
LIBRARY
NOV 13 1972
N.O.A.A.
U. S. Dept. of Commerce

METEOROLOGICAL DEPARTMENT

MINISTRY OF COMMUNICATIONS

BANGKOK, THAILAND

WEEKLY WEATHER REPORT

DURING THE PERIOD 30 OCTOBER – 5 NOVEMBER 1972

AND

WEATHER OUTLOOK

DURING 6 – 12 NOVEMBER 1972

No. 45/1972

Charoen Charoen-rajapark

Captain, R.T.N.

Director – General

การคาดหมายลักษณะอากาศใน ๗ วันข้างหน้า
ตั้งแต่วันที่ ๖ – ๑๒ พฤศจิกายน ๒๕๑๕

ลักษณะทั่วไป

บริเวณความกดอากาศสูงจากประเทศจีนมีกำลังแรงขึ้น และแผ่ลงมาถึงประเทศไทยตอนบน พายุไต้ฝุ่น "พาเมลา" มีศูนย์กลางอยู่ในทะเลจีนใต้ กำลังเคลื่อนตัวช้า ๆ ทางตะวันตก

ภาคเหนือ ภาคตะวันออกเฉียงเหนือ ภาคกลาง ภาคตะวันออก ด่าวไทย ฝั่งตะวันออก	จะมีฝนหรือฝนฟ้าคะนองเป็นแห่ง ๆ ในตอนต้นสัปดาห์ ต่อจากนั้นท้องฟ้าโปร่งเป็นส่วนมาก และอากาศจะเย็นลงเล็กน้อย
ด่าวไทย ฝั่งตะวันตก	ตลอดสัปดาห์จะมีฝนหรือฝนฟ้าคะนองทั่วไป
ภาคใต้ ฝั่งตะวันตก	ตลอดสัปดาห์จะมีฝนหรือฝนฟ้าคะนองกระจาย
กรุงเทพมหานคร	จะมีฝนหรือฝนฟ้าคะนองเป็นแห่ง ๆ ในตอนต้นสัปดาห์ ต่อจากนั้นท้องฟ้าโปร่งเป็นส่วนมาก และอากาศจะเย็นลงเล็กน้อย.

กรมอุตุนิยมวิทยา
๖ พ.ย.๗๕

Weather outlook for the period 6 - 12 November 1972

General Situation

The ridge of high pressure area over China has increased its intensity and extends to the Upper Thailand. A typhoon "PAMELA" is located over the South China Sea and moving slowly westward.

Northern Part: Northeastern Part: Central Part: Eastern Part: Gulf of Thailand, East Coast:	Isolated showers or thundershowers during the early period of the week then mainly fair with slight decrease in temperature during the rest.
Gulf of Thailand, West Coast	Throughout the week, widespread showers or thundershowers.
Southern Thailand, West Coast:	Throughout the week, scattered showers or thundershowers.
Bangkok & Thon Buri:	Isolated showers or thundershowers during the early period of the week then mainly fair with slight decrease in temperature during the rest.

Meteorological Department
6 November 1972

สรุปลักษณะอากาศทั่วไปในรอบสัปดาห์

ตั้งแต่วันที่ ๓๐ ตุลาคม – ๕ พฤศจิกายน ๒๕๑๕

๑. ตลอดสัปดาห์ บริเวณความกดอากาศสูงจากประเทศจีนยังคงแผ่ลงมาปกคลุมถึงประเทศไทยตอนบนแต่มีกำลังอ่อนลง และร่องความกดอากาศต่ำจากบริเวณมาเลเซียตอนกลางของประเทศมาเลเซีย ลักษณะเช่นนี้ทำให้บริเวณประเทศไทยตอนบนมีฟ้าโปร่งเป็นส่วนมากและอุณหภูมิเปลี่ยนแปลงเพียงเล็กน้อย บริเวณภาคกลางตอนล่างและบริเวณอ่าวไทยฝั่งตะวันออกมีฝนและฝนฟ้าคะนองเป็นแห่ง ๆ ส่วนในภาคใต้มีฝนและฝนฟ้าคะนองเกือบทั่วไป โดยมีฝนตกหนักเป็นบางแห่ง

๒. ในระหว่างสัปดาห์ รายงานอุณหภูมิต่ำสุดในภาคต่าง ๆ ของประเทศไทยมีดังนี้.

ภาคเหนือ	๑๙.๓ °ซ.ที่	อ.ลมสัก	จ.เพชรบูรณ์	เมื่อวันที่ ๒ พ.ย.
ภาคตะวันออกเฉียงเหนือ	๑๙.๖ °ซ.ที่	อ.เมือง	จ.เลย	" ๔,๕ "
ภาคกลาง	๑๙.๕ °ซ.ที่	อ.พนมทวน	จ.กาญจนบุรี	" ๒ "
ภาคตะวันออก	๒๐.๘ °ซ.ที่	อ.อรัญประเทศ	จ.ปราจีนบุรี	" ๕ "
ภาคใต้	๒๐.๕ °ซ.ที่	อ.เมือง	จ.ระนอง	" ๒ "

กรมอุตุนิยมวิทยา

๖ พ.ย.๑๕

General Situation

Period 30 October - 5 November 1972

1. Throughout the week, the high pressure area from China mainland, which had decreased its strength, still covered Upper Thailand, with low pressure trough lying across the Central Malasia. Consequently fair sky appeared in most parts of Upper Thailand with slight changing in temperature. Except for the lower part of the central part and in the Gulf of Thailand East Coast, isolated rainshowers and thunder rainshowers were experienced, whereas rainshowers and thunder rainshowers were reported almost throughout the southern part, with local heavy falls.

2. During the week the lowest temperatures in the various parts of Thailand were as follows:-

Northern Part	19.3°C.at Lom Sak	on 2	November
Northeastern Part	19.6°C.at Loei	" 4,5	"
Central Part	19.5°C.at Thong Pha Phum	" 2	"
Eastern Part	20.8°C.at Aranyaprathet	" 5	"
Southern Part	20.5°C.at Ranong	" 2	"

Meteorological Department

6 November 1972

ข่าวอากาศเพื่อการเกษตรประจำสัปดาห์

เมื่อวันที่ ๓๐ ตุลาคม - ๕ พฤศจิกายน มีลักษณะอากาศซึ่งพอสรุปได้ดังต่อไปนี้:-

ตลอดสัปดาห์บริเวณความกดอากาศสูงจากประเทศจีนยังแผ่ปกคลุมถึงประเทศไทยตอนบน แต่มีกำลังอ่อนลง และร่องความกดอากาศต่ำพาดผ่านตอนกลางของประเทศมาเลเซีย ลักษณะเช่นนี้ทำให้บริเวณประเทศไทยตอนบนมีท้องฟ้าโปร่งเป็นส่วนมาก และอุณหภูมิเปลี่ยนแปลงเล็กน้อย บริเวณภาคกลางตอนล่างและบริเวณอ่าวไทยฝั่งตะวันออกมีฝนและฝนฟ้าคะนองเป็นแห่ง ๆ ส่วนในภาคใต้มีฝนและฝนฟ้าคะนองเกือบทั่วไป โดยมีฝนตกหนักเป็นบางแห่ง.

ข้อควรทราบ

เนื่องจากบริเวณความกดอากาศสูงในประเทศจีนได้หวีกำลังแรงขึ้นและแผ่ลงมาปกคลุมประเทศไทยตอนบน ลักษณะเช่นนี้จะทำให้ในตอนต้นของสัปดาห์นี้ ภาคเหนือ ภาคตะวันออกเฉียงเหนือ ภาคกลาง และภาคตะวันออก มีฝนหรือฝนฟ้าคะนองเป็นแห่ง ๆ และคาดว่าในตอนกลางและปลายสัปดาห์อากาศจะเย็นลงเล็กน้อย สำหรับภาคใต้ตลอดสัปดาห์จะมีฝนหรือฝนฟ้าคะนองทั่วไป โดยเฉพาะทางฝั่งตะวันออก.

กองอากาศเกษตร กรมอุตุนิยมวิทยา

๖ พฤศจิกายน ๒๕๑๕

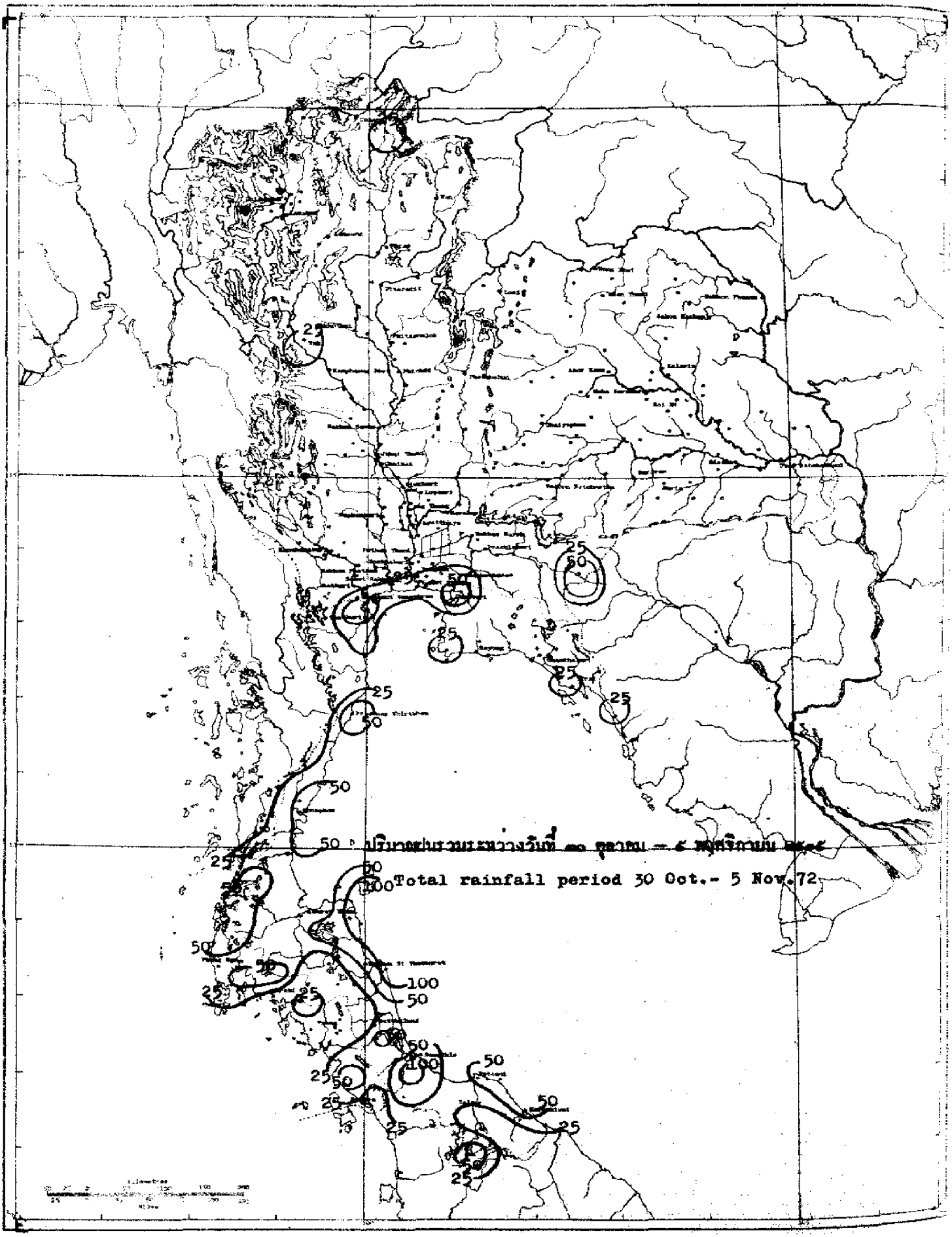
ปริมาณฝนรวมระหว่างวันที่ ๓๐ ตุลาคม – ๕ พฤศจิกายน ๒๕๑๕
Total rainfall period 30 Oct.- 5 Nov.72

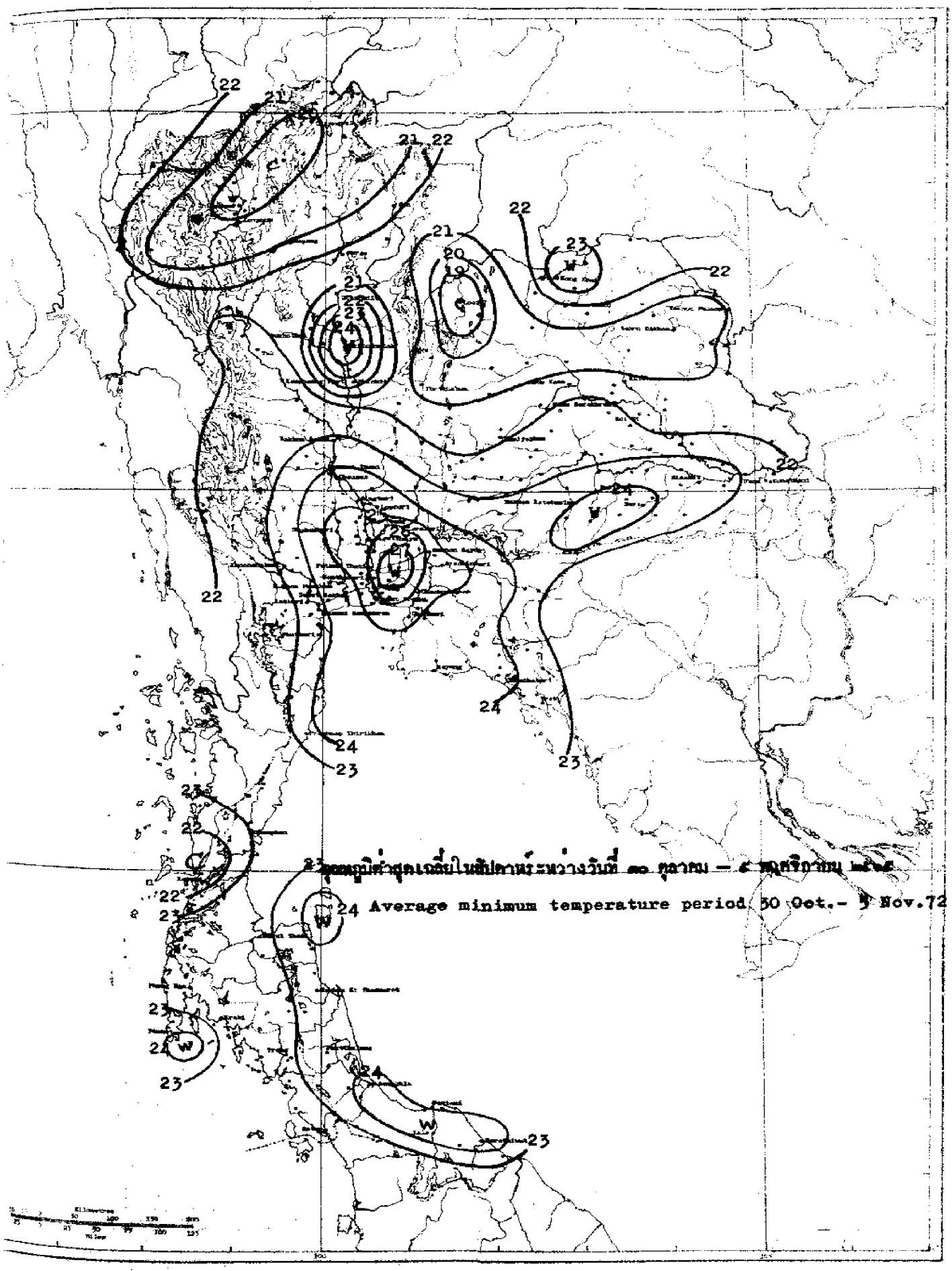

อุณหภูมิต่ำสุดเฉลี่ยในระหว่างวันที่ ๓๐ ตุลาคม – ๕ พฤศจิกายน ๒๕๑๕

Average minimum temperature period 30 Oct.- 5 Nov.72

สถานีฝน Station	วันที่และจำนวนน้ำฝนเป็นมิลลิเมตร Date and amount of rainfall in millimetres							ฝนรวม มม. Total rainfall mm.	ฝนรวมตั้งแต่ 1 มกรา Accumulative rainfall since 1 January	
	ตุลาคม October				พฤศจิกายน November				ปริมาณ มม. Amount mm.	สูงต่ำกว่าปกติ Above or below Normal
	30	31	1	2	3	4	5			
ภาคเหนือ NORTHERN PART										
1 เชียงราย CHIANG RAI*						12.4	7.7	20.1	1479.8	-222.7
2 แม่สาย Mae Sai								0.0	..	..
3 เชียงแสน Chiang Saen						11.6		11.6	1385.9	-149.6
4 เชียงของ Chiang Khong						2.8		2.8	1350.3	-202.6
5 แม่จัน Mae Chan								0.0	..	..
6 แม่สรวย Mae Suai								0.0	1368.8	+103.4
7 เทิง Thoeng						30.2		30.2	1540.7	- 85.8
8 เชียงคำ Chiang Kham								0.0	1287.6	- 32.3
9 เวียงป่าเป้า Wiang Pa Pao								0.0	..	..
10 พาน Phan								0.0	1172.7	-158.7
11 แม่ใจ Mae Chai								0.0	1200.9	- 99.5
12 พะเยา Phayao								0.0	988.0	- 8.9
13 ภูซาง Chun						5.9		5.9	1269.5	-182.4
14 แม่ฮ่องสอน MAE HONG SON*	3.4					8.0	2.1	13.5	1243.1	+ 53.1
15 ปาย Pai								0.0	725.2	-565.2
16 ขุนยวม Khun Yuam								0.0	993.7	-230.6
17 แม่ลาน้อย Mae La Noi								0.0	..	..
18 แม่สะเรียง Mae Sariang*				T			2.6	2.6	1091.3	- 99.4
19 เชียงใหม่ CHIANG MAI*							10.2	10.2	910.9	-319.1
20 ฝาง Fang								0.0	960.1	-258.9
21 แม่อาย Mae Ai								0.0	..	..
22 เชียงดาว Chiang Dao								0.0	..	..
23 แม่แตง Mae Taeng								0.0	830.9	-327.9
24 แม่ริม Mae Rim						8.6		8.6	1032.6	- 68.0
25 สันทราย San Sai								0.0	908.2	-247.0
26 ดอยสะเก็ด Doi Saket								0.0	947.1	-220.4
27 สันกำแพง San Kamphaeng								0.0	..	..
28 หางดง Hang Dong								0.0	920.7	-187.7
29 สารภี Saraphi								0.0	681.8	..
30 สันป่าตอง San Pa Tong								0.0	808.0	-152.1
31 จอมทอง Chom Thong								0.0	684.3	-226.3
32 ฿อด Hot								0.0	906.4	-176.2
33 ลำพูน LAMPHUN								0.0	659.4	-270.5
34 ป่าซาง Pa Sang								0.0	671.3	-272.7
35 ลี้ Li								0.0	1022.0	-119.9
36 ลำปาง LAMPANG*							7.8	7.8	1006.6	+ 8.6
37 งาว Ngao								0.0	..	..
38 แจ้ห่ม Chae Hom								0.0	1057.9	+ 93.7
39 เกาะคา Ko Kha								0.0	1046.6	+ 14.2
40 สบปราบ Sop Prap								0.0	891.8	-157.1

สถานีฝน	Station	วันที่และจำนวนน้ำฝนเป็นมิลลิเมตร Date and amount of rainfall in millimeters							ฝนรวม มม. Total rainfall mm.	ฝนรวมตั้งแต่ 1 มกราคม Accumulative rainfall since 1 January	
		ตุลาคม October						พฤศจิกายน November		ปริมาณ มม. Amount mm.	สูงต่ำกว่าปกติ Above or below Normal
		30	31	1	2	3	4	5			
41 เถิน	Thoen								0.0	770.0	-188.1
42 แม่พริก	Mae Phrik								0.0	573.4	-358.0
43 แพร่	PHRAE*								0.0	830.2	-217.7
44 สอง	Song								0.0	..	..
45 สูงเม่น	Sung Men								0.0	..	..
46 เด่นชัย	Den Chai								0.0	989.1	-174.8
47 น่าน	NAN*								0.0	1065.0	-205.7
48 ทุ่งช้าง	Thung Chang								0.0	..	..
49 เชียงกลาง	Chiang Klang								0.0	..	..
50 ท่าวังผา	Tha Wang Pha*								0.0	1530.9	+120.3
51 ปัว	Pua								0.0	..	..
52 สา	Sa								0.0	759.9	-352.7
53 นาน้อย	Na Noi								0.0	847.9	- 99.2
54 อุตรดิตถ์	UTTARADIT*								0.0	1269.4	-121.8
55 ฟากท่า	Fak Tha								0.0	880.1	-266.3
56 น้ำปาด	Nam Pat								0.0	851.5	-334.5
57 สนามบินอุตรดิตถ์	Uttaradit Airport*								0.0	941.2	-552.7
58 ท่าปลา	Tha Pla								0.0	698.0	-522.6
59 ลับแล	Laplae								0.0	1277.3	-196.1
60 ตาก	TAK*		T					35.6	35.6	823.1	-161.8
61 เขื่อนภูมิพล	Bhumibol Dam*							13.3	13.3	990.9	- 22.8
62 บ้านตาก	Ban Tak								0.0	..	..
63 แม่ระมาด	Mae Ramat								0.0	..	..
64 แม่สอด	Mae Sot*								0.0	1740.5	+231.5
65 สุโขทัย	SUKHOTHAI								0.0	700.7	-400.3
66 ทุ่งเสลี่ยม	Thung Saliam								0.0	721.0	-452.6
67 สวรรคโลก	Sawankhalok								0.0	..	..
68 กงไกรลาศ	Kong Krailat								0.0	606.3	-645.2
69 บ้านด่านลานหอย	Ban Dan Lan Hoi								0.0	..	..
70 พิษณุโลก	PHITSANULOK*							4.6	4.6	1158.4	-160.8
71 นครไทย	Nakhon Thai								0.0	..	..
72 พรหมพิราม	Phrom Phiram								0.0	..	..
73 วังทอง	Wang Thong	7.5							7.5	1181.3	-163.7
74 บางกระทุ่ม	Bang Krathum								0.0	905.6	-458.5
75 กำแพงเพชร	KAMPHAENG PHET								0.0	844.7	-343.5
76 พรานกระต่าย	Phran Kratai								0.0	738.3	-678.1
77 คลองขลุง	Khlong Khlung								0.0	..	..
78 ขาณุวรลักษบุรี	Khanu Woralaksaburi								0.0	1172.5	- 74.3
79 พิจิตร	PHICHIT								0.0	960.9	-548.2
80 สามง่าม	Sam Ngam								0.0	..	..
81 ตะพานหิน	Taphan Hin								0.0	819.3	-427.5

สถานีฝน	Station	วันที่และจำนวนน้ำฝนเป็นมิลลิเมตร Date and amount of rainfall in millimeters							ฝนรวม มม. Total rainfall mm.	ฝนรวมตั้งแต่ 1 มกราคม Accumulative rainfall since 1 January	
		ตุลาคม October				พฤศจิกายน November				ปริมาณ มม. Amount mm.	สูงต่ำกว่าปกติ Above or below Normal
		30	31	1	2	3	4	5			
82 บางมูลนาก	Bang Mun Nak								0.0	1197.9	+ 83.4
83 โพทะเล	Pho Thale								0.0	..	..
84 เพชรบูรณ์	PHETCHABUN *								0.0	972.5	-230.6
85 หล่มเก่า	Lom Kao								0.0	876.5	-197.3
86 หล่มสัก	Lom Sak *								0.0	879.0	- 98.5
87 ชนแดน	Chon Daen								0.0	1288.1	+ 75.5
88 หนองไผ่	Nong Phai								0.0	1186.5	- 5.8
89 วิเชียรบุรี	Wichian Buri *							0.2	0.2	1078.9	- 46.0
ภาคตะวันออกเฉียงเหนือ NORTHEASTERN PART											
1 เลย	LOEI *							1.7	1.7	1060.1	-131.7
2 เชียงคาน	Chiang Khan								0.0	966.1	-294.4
3 ท่าลี่	Tha Li								0.0	932.2	- 32.6
4 ด่านซ้าย	Dan Sai								0.0	1237.8	+151.8
5 วังสะพุง	Wang Saphung								0.0	..	..
6 หนองคาย	NONG KHAI *								0.0	1354.7	-334.0
7 ศรีเชียงใหม่	Si Chiang Mai								0.0	1689.3	+ 10.1
8 ท่าบ่อ	Tha Bo								0.0	1463.6	- 72.5
9 โพนพิสัย	Phon Phisai								0.0	1528.1	-280.2
10 บึงกาฬ	Bung Kan								0.0	2861.0	+399.5
11 เซกา	Seka								0.0	1258.6	-398.5
12 อุดรธานี	UDON THANI *								0.0	1046.7	-447.8
13 เพ็ญ	Phen								0.0	1169.5	-161.3
14 กุมภวาปี	Kumphawapi								0.0	883.4	-195.9
15 หนองหาน	Nong Han								0.0	..	..
16 หนองบัวลำภู	Nong Bua Lam Phu								0.0	..	..
17 สกลนคร	SAKON NAKHON *								0.0	1378.6	- 67.0
18 วานรนิวาส	Wanon Niwat								0.0	1310.5	-424.6
19 สว่างแดนดิน	Sawang Daen Din								0.0	1300.6	-307.0
20 พรรณานิคม	Phanna Nikhom								0.0	1277.0	-240.8
21 นครพนม	NAKHON PHANOM *							0.5	0.5	2618.3	+293.3
22 บ้านแพง	Ban Phaeng								0.0	2300.5	-448.1
23 ท่าอุเทน	Tha Uthen								0.0	1816.4	-449.2
24 นาแก	Na Kae								0.0	1221.3	-280.7
25 ธาตุพนม	That Phanom								0.0	1537.3	-221.9
26 มุกดาหาร	Mukdahan *						T		T	1899.9	+395.5
27 กาฬสินธุ์	KALASIN								0.0	1556.4	+174.1
28 ยางตลาด	Yang Talat								0.0	1290.5	- 3.7
29 สหัสขันธ์	Sahatsakhan								0.0	1166.2	-163.8
30 กุฉินารายณ์	Kuchinarai								0.0	..	..
31 กมลาไสย	Kamalasai								0.0	1466.3	+203.4
32 ร้อยเอ็ด	ROI ET *								0.0	1351.2	-219.0

สถานีฝน	Station	วันที่และจำนวนน้ำฝนเป็นมิลลิเมตร Date and amount of rainfall in millimetres							ฝนรวม มม. Total rainfall mm.	ฝนรวมตั้งแต่ 1 มกราคม Accumulative rainfall since 1 January	
		ตุลาคม October		พฤศจิกายน November						ปริมาณ มม. Amount mm.	สูงต่ำกว่าปกติ Above or below Normal
		30	31	1	2	3	4	5			
33 โพนทอง	Phon Thong								0.0	1516.7	+ 40.3
34 ธาตุบุรี	Thawatchaburi								0.0	1383.6	- 52.4
35 อาจสามารถ	At Samat								0.0	1434.1	+134.0
36 เสลภูมิ	Selaphum								0.0	..	..
37 จตุรพักตร์พิมาน	Chaturaphak Phiman								0.0	852.2	-209.2
38 เกษตรวิสัย	Kaset Wisai								0.0	979.8	-412.5
39 สุวรรณภูมิ	Suwannaphum								0.0	1622.1	- 18.8
40 มหาสารคาม	MAHA SARAKHAM								0.0	1208.7	-160.3
41 เชียงยืน	Chiang Yun								0.0	891.8	-379.2
42 กันทรวิชัย	Kantharawichai								0.0	835.9	-396.5
43 โกสุมพิสัย	Kosum Phisai*								0.0	1197.8	- 28.4
44 บรบือ	Borabu								0.0	1065.8	-190.9
45 วาปีปทุม	Wapi Pathum								0.0	901.0	-267.8
46 พยัคฆภูมิพิสัย	Phayakkhaphum Phisai								0.0	1160.1	-235.6
47 ขอนแก่น	KHON KAEN*							T	T	1004.1	-176.4
48 น้ำพอง	Nam Phong								0.0	..	..
49 ภูเวียง	Phu Wiang								0.0	884.1	-326.2
50 ชุมแพ	Chum Phae								0.0	738.4	-356.1
51 มัญจาคีรี	Mancha Khiri								0.0	586.2	-573.4
52 ชนบท	Chonnabot								0.0	998.6	-174.5
53 บ้านไผ่	Ban Phai								0.0	774.7	-403.3
54 พล	Phon								0.0	990.1	-273.4
55 หนองสองห้อง	Nong Song Hong								0.0	1102.0	-151.3
56 ชัยภูมิ	CHAIYAPHUM*							1.4	1.4	818.4	-450.1
57 เกษตรสมบูรณ์	Kaset Sombun								0.0	660.1	-204.4
58 ภูเขียว	Phu Khieo								0.0	976.5	- 62.0
59 คอนสวรรค์	Khon Sawan								0.0	950.2	-194.0
60 จัตุรัส	Chatturat								0.0	719.4	-357.9
61 บำเหน็จณรงค์	Bamnet Narong								0.0	1056.9	-133.9
62 นครราชสีมา	NAKHON RATCHASIMA*								0.0	1170.0	- 8.9
63 บัวใหญ่	Bua Yai								0.0	1025.1	-210.6
64 คง	Khong					T			T	1260.0	+181.7
65 ด่านขุนทด	Dan Khun Thot								0.0	660.6	-370.5
66 โนนไทย	Non Thai								0.0	1212.7	+125.0
67 โนนสูง	Non Sung								0.0	1143.8	- 60.2
68 พิมาย	Phimai								0.0	..	..
69 สีคิ้ว	Sikhiu								0.0	1153.9	+ 89.9
70 สูงเนิน	Sung Noen								0.0	..	..
71 ปักธงชัย	Pak Thong Chai								0.0	1270.7	+208.3
72 โชคชัย	Chok Chai*					0.4			0.4	1062.1	+ 17.1
73 ครบุรี	Khon Buri								0.0	754.2	-282.9

สถานีฝน	Station	วันที่และจำนวนน้ำฝนเป็นมิลลิเมตร Date and amount of rainfall in millimeters							ฝนรวม มม. Total rainfall mm.	ฝนรวมตั้งแต่ 1 มกราคม Accumulative rainfall since 1 January	
		ตุลาคม October				พฤศจิกายน November				ปริมาณ มม. Amount mm.	สูงต่ำกว่าปกติ Above or below Normal
		30	31	1	2	3	4	5			
74 บุรีรัมย์	BURI RAM						2.6		2.6	1246.5	-115.7
75 พุทไธสง	Phutthaisong								0.0	..	..
76 สตึก	Satuk								0.0	1450.2	+140.7
77 ลำปลายมาศ	Lam Phai Mat								0.0	1134.8	-185.0
78 นางรอง	Nang Rong*				T				T	1428.8	+143.5
79 สุรินทร์	SURIN*						2.2		2.2	1366.7	+ 74.3
80 รัตนบุรี	Rattanaburi								0.0	1432.8	+160.7
81 ท่าตูม	Tha Tum*								0.0	1568.7	+385.9
82 สีขรภูมิ	Sikhoraphum								0.0	1193.4	- 41.5
83 ปราสาท	Prasat								0.0	1011.6	-186.1
84 สังขะ	Sangkha								0.0	1269.1	+ 81.5
85 ศรีสะเกษ	SI SA KET								0.0	1142.1	-327.8
86 ราษีไศล	Rasi Salai								0.0	1258.7	+ 17.6
87 กันทรารมย์	Kantharalom								0.0	1665.5	+443.7
88 ขุขันธ์	Khukhan								0.0	1264.5	- 11.0
89 ขุนหาญ	Khun Han								0.0	1163.1	-206.3
90 กันทรลักษ์	Kantharalak								0.0	1238.7	-100.3
91 อุบลราชธานี	UBON RATCHATHANI*					T	5.2		5.2	1912.7	+353.7
92 เขมราฐ	Khemarat								0.0	1563.8	+ 80.6
93 อำนาจเจริญ	Amnat Charoen								0.0	1243.6	-329.8
94 ยโสธร	Yasothon								0.0	1238.7	-202.3
95 ตระการพืชผล	Trakan Phutphon								0.0	1726.2	+223.3
96 มหาชนะชัย	Maha Chana Chai								0.0	1437.0	- 6.1
97 เขื่องใน	Khuang Nai								0.0	..	..
98 โขงเจียม	Khong Chiam								0.0	1821.7	+ 52.0
99 เดชอุดม	Det Udom								0.0	1842.7	+318.2
100 บุณฑริก	Buntharik								0.0	..	..
ภาคกลาง	CENTRAL PART										
1 นครสวรรค์	NAKHON SAWAN*							2.1	2.1	997.5	-151.7
2 บรรพตพิสัย	Banphot Phisai								0.0	1025.5	+ 80.1
3 ชุมแสง	Chumsaeng								0.0	..	..
4 หนองบัว	Nong Bua								0.0	..	..
5 ตาคลี	Lat Yao								0.0	1072.7	+ 29.8
6 ท่าตะโก	Tha Tako								0.0	1067.9	+ 2.3
7 พยุหคีรี	Phayuha Khiri								0.0	839.7	-199.3
8 ตากฟ้า	Takfa								0.0	1702.3	+424.4
9 อุทัยธานี	UTHAI THANI								0.0	859.4	-282.3
10 สว่างอารมณ์	Sawang Arom								0.0	1246.0	+137.6
11 บ้านไร่	Ban Rai								0.0	1213.1	+ 48.8
12 ทัพทัน	Thap than								0.0	1488.8	+242.6
13 หนองฉาง	Nong Chang								0.0	1363.1	- 35.5

สถานีฝน	Station	วันที่และจำนวนน้ำฝนเป็นมิลลิเมตร Date and amount of rainfall in millimeters							ฝนรวม มม. Total rainfall mm.	ฝนรวมตั้งแต่ 1 มกราคม Accumulative rainfall since 1 January	
		ตุลาคม October				พฤศจิกายน November				ปริมาณ มม. Amount mm.	สูงต่ำกว่าปกติ Above or below Normal
		30	31	1	2	3	4	5			
14 หนองขาหย่าง	Nong Khayang								0.0	1164.9	- 1.0
15 **ชัยนาท**	**CHAI NAT**								0.0	1190.9	+ 65.0
16 มโนรมย์	Manorom								0.0	856.7	-317.3
17 วัดสิงห์	Wat Sing								0.0	..	..
18 หันคา	Hankha								0.0	..	..
19 **สิงห์บุรี**	**SING BURI**					8.2	1.8		10.0	1077.6	- 8.7
20 อินทร์บุรี	In Buri								0.0	1364.8	+173.1
21 บางระจัน	Bang Rachan								0.0	1032.8	-189.3
22 พรหมบุรี	Phrom Buri								0.0	1040.0	-253.0
23 **ลพบุรี**	**LOP BURI***				T	1.4	12.1	0.8	14.3	1225.3	- 72.3
24 บ้านหมี่	Ban Mi								0.0	..	..
25 บ้าชุม	Bua Chum*								0.0	1006.2	-188.6
26 ชัยบาดาล	Chai Badan								0.0	1073.9	- 21.8
27 พัฒนานิคม	Phatthana Nikhom								0.0	..	..
28 โคกสำโรง	Khok Samrong								0.0	908.6	-141.0
29 ท่าวุ้ง	Tha Wung					12.4	2.6		15.0	982.2	-438.5
30 **สุพรรณบุรี**	**SUPHAN BURI***							0.9	0.9	1172.4	- 48.7
31 เดิมบางนางบวช	Doembang Nangbuat					9.3			9.3	..	..
32 สามชุก	Sam Chuk								0.0	902.5	-257.4
33 ดอนเจดีย์	Don Chedi								0.0	995.0	+130.1
34 ศรีประจันต์	Si Phrachan								0.0	..	..
35 อู่ทอง	U Thong								0.0	883.4	-105.9
36 บางปลาม้า	Bang Pa Ma								0.0	932.9	- 11.6
37 สองพี่น้อง	Song Phi Nong								0.0	876.5	+ 50.3
38 **อ่างทอง**	**ANG THONG**								0.0	..	..
39 ไชโย	Pho Thong						4.8		4.8	1300.1	-157.3
40 ไชโย	Chaiyo								0.0	..	..
41 วิเศษชัยชาญ	Wiset Chai Chan								0.0	833.9	-513.4
42 ป่าโมก	Pa Mok								0.0	..	..
43 **สระบุรี**	**SARABURI**					8.0			8.0	2244.2	+718.7
44 พระพุทธบาท	Phra Phutthabat								0.0	..	..
45 บ้านหมอ	Ban Mo								0.0	1156.9	-112.0
46 เสาไห้	Sao Hai					18.3			18.3	1221.5	-273.4
47 แก่งคอย	Kaeng Khio				9.0	13.9			22.9	1204.2	-312.0
48 หนองแค	Nong Khae								0.0	..	..
49 **พระนครศรีอยุธยา**	**PHRA NAKHON SI AYUTTHAYA**								0.0	1197.6	+ 26.2
50 ท่าเรือ	Tha Rua				4.4		9.7		14.1	1088.3	
51 ผักไห่	Phak Hai								0.0	939.1	
52 บางบาล	Bang Ban								0.0	1353.1	
53 เสนา	Sena								0.0	..	
54 บางไทร	Bang Sai				0.2				0.2	1254.9	

สถานีฝน	Station	วันที่และจำนวนน้ำฝนเป็นมิลลิเมตร Date and amount of rainfall in millimeters							ฝนรวม มม. Total rainfall mm.	ฝนรวมตั้งแต่ 1 มกราคม Accumulative rainfall since 1 January	
		ตุลาคม October				พฤศจิกายน November				ปริมาณ มม. Amount mm.	สูงต่ำกว่าปกติ Above or below Normal
		30	31	1	2	3	4	5			
55 บางปะอิน	Bang Pa-in								0.0	1360.9	
56 ปทุมธานี	PATHUM THANI								0.0	1138.6	-327.4
57 หนองเสือ	Nong Sua				6.2				6.2	..	
58 ธัญบุรี	Thanyaburi				9.8				9.8	1381.3	
59 รังสิต	Rangsit				5.5				5.5	1367.7	
60 ลำลูกกา	Lam Luk Ka								0.0	..	
61 นนทบุรี	NONTHABURI								0.0	1561.7	+216.5
62 บางบัวทอง	Bang Bua Thong	T			1.2				1.2	1900.4	
63 ธนบุรี	THON BURI								0.0	..	
64 ตลิ่งชัน	Taling Chan								0.0	..	
65 บางขุนเทียน	Bang Khun Thian								0.0	..	
66 ราษฎร์บูรณะ	Rat Burana								0.0	..	
67 พระนคร	PHRA NAKHON*	36.0			0.2		5.1	5.5	46.8	1520.0	+ 17.6
68 สนามบินดอนเมือง	Don Muang Airport*	8.1			0.1		0.7	1.4	10.3	1300.7	-270.8
69 บางเขน	Bang Khen	30.2			2.4			0.9	33.5	1710.4	
70 มีนบุรี	Min Buri								0.0	..	
71 ลาดกระบัง	Lat Krabang				17.5				17.5	..	
72 ศูนย์วิจัยบางนา	Bangk Na*	21.7			1.5		0.6	4.1	27.9	1407.5	
73 กาญจนบุรี	KANCHANABURI*					10.4	3.5	1.0	14.9	1094.5	+ 63.9
74 สังขละบุรี	Sangkhla Buri								0.0	..	
75 เหมืองปิล็อก	Pilok								0.0	..	
76 ทองผาภูมิ	Thong Pha Phum*					8.8		3.4	12.2	..	
77 ศรีสวัสดิ์	Si Sawat								0.0	..	
78 ไทรโยค	Sai Yok								0.0	..	
79 พนมทวน	Phanom Thuan								0.0	..	
80 ท่าม่วง	Tha Muang								0.0	931.8	
81 นครปฐม	NAKHON PATHOM								0.0	1037.5	-241.9
82 บางเลน	Bang Len								0.0	..	
83 นครชัยศรี	Nakhon Chaisi	0.7			1.7				2.4	1295.5	
84 ราชบุรี	RATCHABURI				4.8				4.8	..	
85 บ้านโป่ง	Ban Pong					18.2			18.2	985.1	
86 โพธาราม	Photharam				0.3				0.3	1163.2	
87 ดำเนินสะดวก	Damnoen Saduak						31.3		31.3	1666.8	
88 ปากท่อ	Pak Tho		7.9		15.8	5.0	42.3		71.0	1178.4	
89 สมุทรสงคราม	SAMUT SONGKHRAM	0.5	T		3.0	1.4	24.2		29.1	1069.7	- 32.6
90 บางคนที	Bang Khonthi				16.4				16.4	1067.2	
91 อัมพวา	Amphawa						13.6		13.6	1161.2	
92 สมุทรสาคร	SAMUT SAKHON	5.2			15.4	10.2			30.8	929.2	-486.8
93 กระทุ่มแบน	Kratom Baen	..	..	..	..	..	..	..	..	..	
94 สมุทรปราการ	SAMUT PRAKAN								0.0	1237.3	-295.8
95 บางพลี	Bang Phli								0.0	1430.0	

สถานีฝน	Station	วันที่และจำนวนน้ำฝนเป็นมิลลิเมตร Date and amount of rainfall in millimeters							ฝนรวม มม. Total rainfall mm.	ฝนรวมตั้งแต่ 1 มกราคม Accumulative rainfall since 1 January	
		ตุลาคม October			พฤศจิกายน November					ปริมาณ มม. Amount mm.	สูงต่ำกว่าปกติ Above or below Normal
		30	31	1	2	3	4	5			
ภาคตะวันออก	**EASTERN PART**										
1 นครนายก	NAKHON NAYOK				1.7				1.7	1446.1	-609.8
2 บ้านนา	Ban Na								0.0	1448.0	
3 ปากพลี	Pak Phli				3.9	1.4			5.3	1638.8	
4 องครักษ์	Ongkharak				6.4				6.4	1493.3	
5 ปราจีนบุรี	PRACHIN BURI*	T			3.4			T	3.4	1817.3	-139.2
6 ประจันตคาม	Prachantakham								0.0	..	
7 บ้านสร้าง	Ban Sang	1.5			11.5				13.0	1602.2	
8 ศรีมหาโพธิ	Si Maha Phot	2.1		T	1.3				3.4	1535.0	
9 กบินทร์บุรี	Kabin Buri*	T		T	0.3	2.6			2.9	1363.3	
10 สระแก้ว	Sa Kaeo	2.0					3.0		5.0	1709.1	
11 วัฒนานคร	Watthana Nakhon	19.8					29.2		49.0	1572.7	
12 อรัญประเทศ	Aranyaprathet *	44.7			2.6	1.2	29.7		78.2	1458.3	-132.4
13 ฉะเชิงเทรา	CHACHOENGSAO			12.7	16.8				29.5	..	..
14 บ้านโพธิ์	Ban Pho			1.4	2.3				3.7	..	
15 ชลบุรี	CHON BURI *	20.0			16.1			31.0	67.1	1049.5	-348.3
16 พานทอง	Phan Thong								0.0	788.6	
17 บ้านบึง	Ban Bung	16.0				20.1			36.1	874.3	
18 เกาะสีชัง	Ko Sichang *				15.5	4.7	0.6	0.6	21.4	718.4	
19 ศรีราชา	Si Racha				11.3	3.8			15.1	873.1	
20 สัตหีบ	Sattahip *			15.0	6.2	1.7	5.0	5.7	33.6	1331.8	+189.3
21 ระยอง	RAYONG			2.4	6.0		5.6		14.0	772.4	-419.3
22 บ้านค่าย	Ban Khai				0.8				0.8	1141.6	
23 แกลง	Klaeng						T		T	1202.3	
24 จันทบุรี	CHANTHABURI *			T	1.0			0.5	1.5	1823.2	-1120.7
25 ท่าใหม่	Tha Mai								0.0	..	
26 มะขาม	Makham								0.0	..	
27 ตราด	TRAT					5.2			5.2	3089.3	-631.5
28 เขาสมิง	Khao Saming								0.0	..	
29 แหลมงอบ	Laem Ngop	5.3	4.1		18.7				28.1	2067.3	
30 คลองใหญ่	Khlong Yai *	T			0.3	18.0	3.2	6.0	27.5	3439.2	-1245.0
ภาคใต้	**SOUTHERN PART**										
1 เพชรบุรี	PHETCHABURI				5.6		30.7		36.3	869.5	-178.7
2 บ้านแหลม	Ban Laem				10.2				10.2	..	
3 บ้านลาด	Ban Lat				1.5				1.5	745.4	
4 ท่ายาง	Tha Yang								0.0	622.1	
5 ชะอำ	Cha - am				9.2				9.2	531.5	
6 ประจวบคีรีขันธ์	PRACHUAP KHIRI KHAN *		7.5	19.6	7.0	4.6	43.3	17.6	99.4	919.8	- 42.7
7 หัวหิน	Hua Hin *		0.8	4.1	2.1	0.8	10.0	21.3	39.1	767.1	-205.9
8 ปราณบุรี	Pran Buri			7.7					7.7	..	
9 ชุมพร	CHUMPHON *		T	43.7	14.2	33.6	0.6	1.5	93.6	1312.9	-370.3

สถานีฝน	Station	วันที่และจำนวนน้ำฝนเป็นมิลลิเมตร Date and amount of rainfall in millimetres							ฝนรวม มม. Total rainfall mm.	ฝนรวมตั้งแต่ 1 มกราคม Accumulative rainfall since 1 January	
		ตุลาคม October		พฤศจิกายน November						ปริมาณ มม. Amount mm.	สูงต่ำกว่าปกติ Above or below Normal
		30	31	1	2	3	4	5			
10 ท่าแซะ	Tha Sae		1.0	20.1	14.0	36.3	16.2		87.6	1363.9	
11 สวี	Sawi				45.8	17.6			63.4	871.0	
12 หลังสวน	Lang Suan	..	..	..	..	..	..	..	..	..	
13 สุราษฎร์ธานี	SURAT THANI*	0.3		14.3	26.6	0.3	5.3	0.5	47.5	1047.9	- 47.4
14 ไชยา	Chaiya			8.2	31.4				39.6	1003.5	
15 เกาะสมุย	Ko Samui*	14.2		8.3	96.1	8.4	5.1	26.4	158.5	1243.0	
16 พุนพิน	Phunphin	0.2		10.4	16.5				27.1	959.8	
17 ท่าฉาง	Tha Chang			10.7	20.0				30.7	910.8	
18 กาญจนดิษฐ์	Kanchanadit										
19 บ้านนาสาร	Ban Na San	56.2		10.1					66.3	1236.0	
20 นครศรีธรรมราช	NAKHON SI THAMMARAT*	0.2	1.8	15.9	8.6	20.1	13.1	8.5	68.2	1265.2	-389.3
21 สิชล	Sichon			65.2	36.4	22.5	17.8		141.9	1375.3	
22 ท่าศาลา	Tha Sala		26.8	31.1	36.0	13.6			107.5	1173.9	
23 ฉวาง	Chawang			10.2			5.2		15.4	1227.6	
24 ทุ่งสง	Thung Song								0.0	1369.3	
25 ร่อนพิบูลย์	Ron Phibun			25.1		12.5			37.6	..	
26 ปากพนัง	Pak Phanang		50.3	44.5	20.4		42.2		157.4	1240.4	
27 พัทลุง	PHATTHALUNG			27.9					27.9	..	
28 ควนขนุน	Khuan Khanun		10.6	8.3					18.9	1137.1	
29 ปากพยูน	Pak Phayun	..	..	..	..	..	..	..	..	..	
30 เขาชัยสน	Khao Chaison		23.0		13.4		13.5		49.9	1054.9	
31 สงขลา	SONGKHLA*	19.8	25.7	7.2	T	17.1	14.7	1.6	86.1	1126.1	+ 45.3
32 รัตภูมิ	Rattaphum	5.3	5.3	7.1					17.7	1015.1	
33 หาดใหญ่	Hat Yai	80.9	30.4						111.3	1184.1	
34 สะเดา	Sadao	43.2		44.3					87.5	1211.3	
35 ปัตตานี	PATTANI*	6.4	15.4	12.0			24.5	3.4	61.7	1054.0	+209.2
36 หนองจิก	Nong Chik		28.5						28.5	..	
37 ยะหริ่ง	Yaring	..	..	..	..	..	..	..	..	..	
38 มายอ	Mayo	21.4		12.2			61.0		94.6	..	
39 โคกโพธิ์	Khok Pho			40.6					40.6	..	
40 ปะนาเระ	Panare	28.6	15.8				45.4		89.8	..	
41 ยะลา	YALA	4.4	20.6	4.5					29.5	1479.6	..
42 ยะหา	Yaha	3.5	3.2	6.2	4.5		4.6		22.0	1149.3	
43 รามัน	Raman			1.9					1.9	1151.0	
44 บันนังสตา	Bannang Satar	5.8		7.9			3.2		16.9	921.0	
45 เบตง	Betong	34.6		22.7					57.5	1421.2	
46 นราธิวาส	NARATHIWAT*	5.7	4.1	18.0		0.3	19.2	18.7	66.0	1511.6	-225.0
47 ยี่งอ	Yi-ngo			12.6					12.6	..	
48 ระแงะ	Rangae	15.0		11.0					26.0	..	
49 ตากใบ	Tak Bai		9.4	9.3		6.8	7.6		33.1	..	
50 สุไหงโกลก	Sungai Kolok	6.3	8.7	7.5					22.5	1872.5	

สถานีฝน	Station	วันที่และจำนวนน้ำฝนเป็นมิลลิเมตร Date and amount of rainfall in millimeters							ฝนรวม มม. Total rainfall mm.	ฝนรวมตั้งแต่ 1 มกราคม Accumulative rainfall since 1 January	
		ตุลาคม October				พฤศจิกายน November				ปริมาณ มม. Amount mm.	สูงต่ำกว่าปกติ Above or below Normal
		30	31	1	2	3	4	5			
51 ระนอง	RANONG*	13.0	2.5	3.7	17.8	3.1			40.1	3333.1	-1230.6
52 กระบุรี	Kra Buri				7.8				7.8	..	
53 พังงา	PHANGNGA	27.5		13.4					40.9	1584.7	-738.1
54 ตะกั่วป่า	Takua Pa	31.3				26.4	25.6		83.3	3680.2	
55 กะปง	Kapong	11.1	23.8			18.5	1.4		54.8	2861.5	
56 ท้ายเหมือง	Thai Muang	8.1	2.3				25.7		36.1	2128.3	
57 ตะกั่วทุ่ง	Takua Thung		11.8	12.3			31.2		55.3	2058.1	
58 พับปุด	Thap Put	24.2	11.5				11.3		47.0	2124.1	
59 ภูเก็ต	PHUKET*	1.0	2.0	T		23.8	2.3		29.1	1608.6	-506.9
60 สนามบินภูเก็ต	Phuket Airport*	15.1	2.4	0.5			22.0		40.0	1769.3	
61 กระบี่	KRABI	8.3	15.7						24.0	905.3	
62 อ่าวลึก	Ao Luk	12.3	25.0	14.0		T	42.3		93.6	1827.6	
63 คลองท่อม	Khlong Tom		30.4	0.8			13.7		44.9	1786.9	
64 ตรัง	TRANG	..	..	..	..	..	..	..	..	..	
65 สนามบินตรัง	Trang Airport*	2.0	0.6	T		0.3	3.0		5.9	1448.5	-755.0
66 สิเกา	Sikao		8.1	2.1					10.2	1339.8	
67 ย่านตาขาว	Yan Ta Khao						14.3		14.3	1484.8	
68 ปะเหลียน	Palian						26.4		26.4	1475.1	
69 สตูล	SATUN	4.8		7.4					12.2	1759.5	+197.0
70 ทุ่งหว้า	Thung Wa		10.0				50.0		60.0	1784.3	

หมายเหตุ

ฝนรายวัน (สถานีของกรมอุตุนิยมวิทยา)
— ปริมาณฝนรวมในช่วงเวลา ๒๔ ชั่วโมง ตั้งแต่เวลา ๐๗.๐๐ น. ของวันนั้น จนถึงเวลา ๐๗.๐๐ น. ของวันรุ่งขึ้น

ฝนรายวัน (สถานีฝนอำเภอหรือจังหวัด)
— ปริมาณฝนรวมในช่วงเวลา ๒๔ ชั่วโมง ตั้งแต่เวลา ๐๙.๐๐ น. ของวันนั้น จนถึงเวลา ๐๙.๐๐ น. ของวันรุ่งขึ้น

ช่องว่าง = ไม่มีฝนหรือยังไม่ได้รับรายงาน
.. = ไม่มีรายงาน
T = ฝนตกเล็กน้อยวัดได้ไม่ถึง ๐.๑ มม.
* = สถานีของกรมอุตุนิยมวิทยา

Remark :

Daily rainfall (Meteorological Department's station)
— Total rainfall amount of 24-hour period *from 07.00 a.m. of the recorded date to* 07.00 a.m. of the next day.

Daily rainfall (Voluntary observing station)
— Total rainfall amount of 24-hour period from 09.00 a.m. of the recorded date to 09.00 a.m. of the next day.

Blank = No rain or report not arrive.
.. = No report.
T = Slight rain; less than 0.1 mm.
* = Meteorological Department's station.

อุณหภูมิสูงสุดและต่ำสุดประจำวันที่ ๓๐ ตุลาคม – ๕ พฤศจิกายน ๒๕๑๕

Daily Max. and Min. Temperature 30 October – 5 November 1972

สถานี / Station	อุณหภูมิสูงสุดและต่ำสุดเป็นองศา ซ. Max. and Min. Temperature in degree C.							เฉลี่ยสูงสุดต่ำสุด Average Max. Min.	เฉลี่ยในสัปดาห์ Weekly Mean	ค่าปกติประจำเดือน Monthly Normal
	30	31	1	2	3	4	5			
ภาคเหนือ NORTHERN PART										
1 เชียงราย CHIANG RAI	32:8 19:9	32:6 20:8	31:7 20:8	32:3 20:0	31:3 20:9	32:6 20:2	31:0 19:8	32:0 20:2	26.1	23.1
2 แม่ฮ่องสอน MAE HONG SON	34:3 21:5	34:0 22:6	33:8 22:5	35:2 22:5	34:3 21:6	34:2 22:4	31:0 21:2	33:8 22:0	27.9	25.3
3 เชียงใหม่ CHIANG MAI	32:3 19:9	32:3 20:3	32:4 19:9	32:4 20:3	32:5 20:2	31:9 19:6	31:9 21:2	32:2 20:2	26.2	24.4
4 น่าน NAN	33:4 21:0	33:7 20:9	33:2 21:6	34:8 21:1	33:7 21:1	34:0 20:8	33:4 21:9	33:7 21:1	27.4	24.9
5 ท่าวังผา Tha Wang Pha	33:2 20:6	32:1 21:1	32:6 21:0	33:1 21:0	32:5 21:0	33:7 20:5	:: 21:5	32:9 21:0	27.0	..
6 ลำปาง LAMPANG	33:7 21:5	32:9 21:0	33:1 20:3	33:4 20:5	34:0 21:3	32:7 19:6	33:6 21:9	33:3 20:9	27.1	24.7
7 แม่สะเรียง Mae Sariang	34:5 20:9	34:2 22:9	34:7 22:1	35:4 21:0	34:8 21:1	24:6 19:5	33:7 19:6	34:6 21:0	27.8	25.9
8 แพร่ PHRAE	34:0 22:4	34:0 22:5	33:7 22:0	33:8 21:9	33:9 22:2	33:9 20:6	33:5 20:8	33:8 21:8	27.8	25.1
9 อุตรดิตถ์ UTTARADIT	34:4 22:0	34:8 22:6	34:4 21:6	34:4 21:5	34:2 21:6	34:5 20:5	34:6 20:7	34:5 21:4	28.0	26.5
10 สนามบินอุตรดิตถ์ Uttaradit Airport	35:6 22:2	36:2 22:6	35:2 21:6	34:8 20:8	34:9 21:4	20:4	::	35:3 21:4	28.4	..
11 ตาก TAK	34:0 21:9	32:5 22:4	32:9 23:3	33:4 21:6	33:2 19:6	34:0 21:8	32:1 22:7	33:2 21:6	27.4	25.4
12 พิษณุโลก PHITSANULOK	34:4 24:2	35:1 25:0	34:7 23:6	34:5 23:0	34:7 22:5	34:8 23:3	34:0 23:0	34:6 23:5	29.1	26.9
13 แม่สอด Mae Sot	33:6 22:1	33:0 22:0	32:9 21:0	32:9 20:0	32:7 18:2	32:8 21:3	32:7 20:8	32:9 20:8	26.9	25.6
14 เพชรบูรณ์ PHETCHABUN	34:8 22:3	34:0 22:0	34:4 20:2	34:4 19:8	33:9 19:1	33:6 20:7	34:2 21:5	34:2 20:8	27.5	25.3
15 หล่มสัก Lom Sak	34:8 21:8	33:7 21:6	33:2 20:0	33:4 19:3	33:6 18:6	33:1 20:4	21:5	33:6 20:5	27.1	..
16 วิเชียรบุรี Wichian Buri	34:7 22:8	33:8 23:5	34:2 21:6	33:7 20:9	33:5 21:2	33:2 22:4	:: 22:8	33:9 22:2	28.1	..
ภาคตะวันออกเฉียงเหนือ NORTHEASTERN PART										
1 หนองคาย NONG KHAI	32:6 23:1	32:3 23:5	31:9 22:7	32:2 22:0	32:4 22:2	31:8 22:6	32:2 21:9	32:2 22:6	27.4	24.8
2 เลย LOEI	33:3 20:2	32:5 20:2	32:5 19:9	32:5 18:8	33:0 17:8	32:9 19:6	32:1 19:6	32:7 19:4	26.1	23.8
3 อุดรธานี UDON THANI	31:8 22:8	31:8 23:6	32:0 22:3	32:4 21:6	32:0 21:4	31:8 21:9	32:1 22:6	32:0 22:3	27.2	25.1
4 สกลนคร SAKON NAKHON	32:6 21:7	32:7 21:5	31:8 20:6	32:5 20:3	32:8 20:5	32:3 20:9	33:6 22:2	32:6 21:1	26.9	24.1
5 นครพนม NAKHON PHANOM	32:8 21:0	26:9 19:9	32:4 19:8	32:9 20:2	33:2 19:8	32:6 21:5	32:2 21:9	31:9 20:9	26.4	24.3
6 มุกดาหาร Mukdahan	32:9 21:3	31:3 20:6	32:0 20:3	32:0 20:0	32:2 21:4	31:2 21:0	31:9 22:9	31:8 21:1	26.5	24.3
7 ขอนแก่น KHON KAEN	32:8 21:1	32:8 21:6	32:7 20:5	32:5 20:4	33:4 21:0	32:5 21:4	32:5 21:0	32:7 21:0	26.9	25.1
8 ไกสุมพิสัย Kosum Phisai	32:7 23:3	32:2 21:7	32:2 21:3	32:7 21:7	32:8 22:3	32:1 21:9	23:2	32:5 22:2	27.4	..
9 ร้อยเอ็ด ROI ET	31:8 23:0	31:4 21:7	31:9 21:1	32:0 22:0	32:4 22:0	31:4 21:6	32:3 23:4	31:9 22:1	27.0	25.1
10 ชัยภูมิ CHAIYAPHUM	32:8 22:2	32:2 22:8	32:2 21:4	32:2 20:6	32:6 22:4	32:1 22:5	31:8 24:1	32:3 22:3	27.3	25.3
11 อุบลราชธานี UBON RATCHATHANI	32:7 22:9	32:8 22:2	32:3 22:2	33:0 22:9	33:4 23:2	32:5 22:5	33:6 23:5	32:9 22:8	27.9	25.4
12 สุรินทร์ SURIN	34:4 24:2	32:8 23:1	33:4 23:6	33:6 23:7	34:0 24:6	33:6 23:2	33:1 24:1	33:1 23:7	28.4	25.1
13 ท่าตูม Tha Tum	32:0 22:3	31:4 22:0	31:7 23:7	31:8 22:5	32:1 23:3	30:8 23:2	30:7 23:6	31:5 22:9	27.2	..
14 นางรอง Nang Rong	32:8 23:0	31:8 23:4	32:8 24:3	32:7 23:2	32:8 23:2	31:8 23:7	24:8	32:5 23:7	28.1	..

สถานี	Station	อุณหภูมิสูงสุดและต่ำสุดเป็นองศา ซ. Max. and Min. Temperature in degree C.							ค่าเฉลี่ยสูงสุดต่ำสุด Average Max. Min.	เฉลี่ยในสัปดาห์ Weekly Mean	ค่าปกติประจำเดือน Monthly Normal
		30	31	1	2	3	4	5			
5 นครราชสีมา	NAKHON RATCHASIMA	32.6 22.0	31.9 22.4	32.6 22.0	32.8 21.6	32.6 23.8	31.4 23.9	25.0	32.1 22.8	27.5	25.0
6 ชกชัย	Chok Chai	31.5 23.9	31.9 23.5	32.7 22.2	31.9 22.5	32.5 23.5	31.4 23.8	23.5	32.0 23.1	27.6	..
ภาคกลาง	CENTRAL PART										
1 นครสวรรค์	NAKHON SAWAN	33.8 23.2	33.6 24.6	34.6 22.6	33.4 22.3	33.7 23.0	33.4 24.7	32.5 23.7	33.6 23.4	28.5	26.6
2 ลพบุรี	LOP BURI	33.3 23.2	34.0 24.0	33.7 22.6	33.5 23.0	33.1 25.1	34.0 24.0	31.3 23.6	33.3 23.6	28.5	26.5
3 สุพรรณบุรี	SUPHAN BURI	33.0 24.0	33.7 24.9	33.0 24.0	33.2 23.5	33.2 26.5	32.7 24.9	30.3 25.4	32.7 24.7	28.7	26.4
4 กาญจนบุรี	KANCHANABURI	33.0 22.5	33.1 23.0	33.2 31.6	33.1 31.7	31.9 23.9	32.3 21.9	29.2 23.9	32.3 22.6	27.5	25.8
5 ทองผาภูมิ	Thong Pha Phum	33.5 22.5	33.8 22.0	33.0 21.0	32.9 19.5	34.0 21.5	33.6 23.0	31.7 22.2	33.2 21.7	27.5	..
6 สนามบินดอนเมือง	Dong Muang Airport	34.5 27.5	35.0 26.7	34.4 26.6	34.7 26.8	34.5 26.4	35.6 28.1	29.6 27.4	34.0 27.1	30.6	27.4
7 พระนคร	PHRA NAKHON	34.0 25.6	33.5 23.8	33.7 25.1	34.4 26.0	33.0 25.7	33.9 25.8	29.1 26.1	33.1 25.4	29.3	27.1
8 คุมอ้ายจ๋า บางนา	Bang Na	33.6 26.3	32.5 23.3	32.9 25.5	33.0 26.4	32.5 25.6	32.6 25.7	28.1	32.9 25.6	29.3	..
ภาคตะวันออก	EASTERN PART										
1 ปราจีนบุรี	PRACHIN BURI	33.8 24.5	34.0 26.0	33.4 24.2	34.3 24.1	32.7 24.2	33.8 24.7	31.3 25.6	33.3 24.8	29.1	27.0
2 กบินทร์บุรี	Kabin Buri	34.3 24.5	33.9 25.5	34.4 24.5	33.1 25.8	33.7 24.5	33.4 24.9	24.7	33.8 24.6	29.2	..
3 อรัญประเทศ	Aranyaprathet	34.0 22.5	32.5 23.0	32.5 24.0	32.0 23.5	32.7 21.5	32.7 22.5	32.4 20.8	32.7 22.5	27.6	26.2
4 ชลบุรี	CHON BURI	34.2 24.9	33.8 25.0	34.6 24.6	34.2 25.1	33.8 24.1	33.3 24.5	31.0 25.2	33.6 24.8	29.2	26.6
5 เกาะสีชัง	Ko Si Chang	31.7 24.6	32.2 24.9	32.8 23.2	32.2 26.7	30.8 24.5	31.3 25.5	28.3 26.1	31.3 25.1	28.2	27.1
6 สัตหีบ	Sattahip	32.8 24.3	33.0 24.3	33.5 23.5	32.5 24.0	32.5 23.3	33.0 23.8	28.7 24.2	33.7 23.9	28.8	27.6
7 ระยอง	RAYONG	33.7 24.2	34.3 24.6	34.5 24.6	31.5 24.2	32.8 24.0	34.0 23.7	25.4	33.5 24.4	29.0	..
8 จันทบุรี	CHANTHABURI	34.0 23.4	33.8 23.8	33.4 23.4	32.5 24.4	33.3 24.4	32.5 23.2	31.1 24.7	32.9 23.9	28.4	26.6
9 คลองใหญ่	Khlong Yai	32.0 22.2	32.5 22.4	32.8 22.4	31.8 23.8	32.8 24.2	32.0 23.0	30.8 23.9	32.1 23.1	27.6	26.7
ภาคใต้	SOUTHERN PART										
1 หัวหิน	Hua Hin	32.2 24.6	32.3 24.9	32.2 24.6	30.2 25.0	30.8 24.1	31.6 24.4	28.8 23.3	31.2 24.4	27.8	26.4
2 ประจวบคีรีขันธ์	PRACHUAP KHIRI KHAN	31.1 22.6	31.8 23.4	31.6 24.1	29.3 23.5	31.2 25.1	31.1 24.0	27.1 23.1	30.5 23.7	27.1	26.1
3 ชุมพร	CHUMPHON	32.3 22.7	33.0 22.9	28.8 23.5	29.4 22.4	30.2 24.3	28.5 23.4	30.4 22.2	30.4 23.1	26.8	25.9
4 สุราษฎร์ธานี	SURAT THANI	30.4 22.7	30.2 22.5	30.0 22.5	26.5 23.5	31.7 22.2	29.3 22.5	28.1 23.2	29.5 22.7	26.1	26.2
5 เกาะสมุย	Ko Samui	29.6 23.5	31.0 24.1	29.1 24.5	26.5 24.4	30.6 25.0	30.3 25.5	29.1 23.5	29.5 24.4	27.0	..
6 นครศรีธรรมราช	NAKHON SI THAMMARAT	30.4 22.7	31.0 23.8	28.6 23.0	27.8 23.4	30.5 23.8	31.9 23.1	29.8 22.9	30.9 23.2	26.6	26.2
7 สงขลา	SONGKHLA	26.0 24.4	30.3 23.5	29.9 23.9	29.2 23.8	32.2 24.8	28.8 24.8	30.5 22.5	29.6 24.0	26.8	26.9
8 ปัตตานี	PATTANI	27.2 23.9	30.2 21.8	31.5 22.6	31.9 23.0	32.2 23.8	28.5 23.5	31.5 22.3	30.4 23.0	26.7	26.6
9 นราธิวาส	NARATHIWAT	29.1 23.5	31.9 23.3	30.4 24.0	31.1 22.6	32.5 24.2	26.8 24.2	29.9 23.1	30.1 23.6	26.9	26.2
10 ระนอง	RANONG	32.0 21.6	32.0 21.1	30.3 21.2	27.2 20.5	32.6 21.6	32.0 22.3	31.9 22.4	31.1 21.5	26.3	26.1
11 ภูเก็ต	PHUKET	31.4 23.0	32.0 23.4	31.4 23.7	31.4 23.5	33.0 24.2	32.0 23.0	32.2 23.6	31.9 23.5	27.7	27.2
12 สนามบินภูเก็ต	Phuket Airport	31.2 23.4	20.5 22.6	31.2 23.3	29.5 23.6	31.5 24.1	31.8 23.2	31.2 22.7	31.0 23.3	27.2	26.6
13 สนามบินตรัง	Trang Airport	27.2 23.4	32.9 23.0	29.5 23.7	31.4 23.4	32.8 22.7	31.0 23.8	32.2 22.8	31.0 23.3	27.2	26.7

แก้ไขเพิ่มเติมรายงานอากาศประจำสัปดาห์ฉบับที่ ๔๔/๒๕๑๕ เนื่องจากได้รับรายงานภายหลัง

Correction in weekly weather report No. 44/1972 for late report rainfall data

สถานีฝน	Station	วันที่และจำนวนน้ำฝนเป็นมิลลิเมตร Date and amount of rainfall in millimeters							ฝนรวม มม. Total rainfall mm.	ฝนรวมตั้งแต่ 1 มกร Accumulative rainfall since 1 January	
		ตุลาคม October								ปริมาณ มม. Amount mm.	สูงต่ำกว่า Above or below Normal
		23	24	25	26	27	28	29			
	ภาคเหนือ NORTHERN PART										
86	หล่มสัก Lom Sak							3.1	3.1	879.0	- 94.
	ภาคตะวันออกเฉียงเหนือ NORTHEASTERN PART										
89	ขุนหาญ Khun Han							3.2	13.2	1163.1	-178.
90	กันทรลักษ์ Kantharalak							15.8	15.8	1238.7	- 96.
	ภาคใต้ SOUTHERN PART										
7	ท่ายาง Tha Yang					96.4			105.4	622.1	
10	ท่าแซะ Tha Sae							1.7	83.9	1276.3	
16	พุนพิน Phunphin							6.1	32.3	932.7	
27	พัทลุง PHATTHALUNG							8.5	80.5	..	
28	ควนขนุน Khuan Khanun							5.3	151.8	1118.2	
34	สะเดา Sadao							45.3	135.8	1123.8	
41	ยะลา YALA							4.9	96.2	1450.1	
42	ยะหา Yaha							9.0	32.9	1127.3	
44	บ้านนังสตา Bannang Satar							18.8	34.1	904.1	
63	คลองทอม Khlong Tom							2.2	29.6	1742.0	
66	สิเกา Sikao						15.8		87.9	1329.6	
69	สตูล SATUN							63.4	157.6	1747.3	+698.2
70	ทุ่งหว้า Thung Wa						10.6		70.6	1724.3	

กรมอุตุนิยมวิทยา กระทรวงคมนาคม

รายงานอากาศประจำสัปดาห์ ระหว่างวันที่ ๖ — ๑๒ พฤศจิกายน ๒๕๑๕

และ

การคาดหมายลักษณะอากาศ ระหว่างวันที่ ๑๓ — ๑๙ พฤศจิกายน ๒๕๑๕

ฉบับที่ ๔๖/๒๕๑๕

นาวาเอก ดร. เจริญ เจริญรัชต์ภากย์

อธิบดีกรมอุตุนิยมวิทยา

METEOROLOGICAL DEPARTMENT
MINISTRY OF COMMUNICATIONS
BANGKOK, THAILAND

WEEKLY WEATHER REPORT

DURING THE PERIOD 6 — 12 NOVEMBER 1972

AND

WEATHER OUTLOOK

DURING 13 — 19 NOVEMBER 1972

No. 46/1972

Charoen Charoen-rajapark

Captain, R.T.N.

Director — General

ATMOSPHERIC SCIENCES LIBRARY
NOV 22 1972
N.O.A.A.
U. S. Dept. of Commerce

การคาดหมายลักษณะอากาศใน ๗ วันข้างหน้า
ทั้งแต่วันที่ ๑๓ – ๑๙ พฤศจิกายน ๒๕๑๕

ลักษณะทั่วไป

บริเวณความกดอากาศสูงจากประเทศจีนแผ่ลงมาปกคลุมประเทศไทยตอนบน และคาดว่าจะมีกำลังแรงขึ้นในระยะครึ่งหลังของสัปดาห์

ภาคเหนือ ภาคตะวันออกเฉียงเหนือ ภาคกลาง ภาคตะวันออก ด้านไทย ฝั่งตะวันออก	ท้องฟ้าโปร่งเป็นส่วนมาก เว้นแต่บริเวณตอนใต้ของภาคกลาง และภาคตะวันออก จะมีฝนหรือฝนฟ้าคะนองเป็นแห่ง ๆ และคาดว่าอากาศจะเย็นลงในระยะครึ่งหลังของสัปดาห์
ด้านไทย ฝั่งตะวันตก	ตลอดสัปดาห์จะมีฝนหรือฝนฟ้าคะนองทั่วไป กับมีฝนตกหนักเป็นแห่ง ๆ
ภาคใต้ ฝั่งตะวันตก	ตลอดสัปดาห์จะมีฝนหรือฝนฟ้าคะนองกระจาย
กรุงเทพมหานคร และธนบุรี	จะมีฝนหรือฝนฟ้าคะนองเป็นแห่ง ๆ และคาดว่าอากาศจะเย็นลงในระยะครึ่งหลังของสัปดาห์.

กรมอุตุนิยมวิทยา
๑๓ พ.ย.๑๕

Weather outlook for the period 13 - 19 November 1972

General Situation

The ridge of the high pressure area over China has extended to the Upper Thailand and is expected to intensify during the second half of the week.

Northern Part: Northeastern Part: Central Part: Eastern Part: Gulf of Thailand, East Coast:	Mainly fair except for isolated showers or thundershowers in the southern portion of the Central part and Eastern part. Cooler weather expected during the second half of the week.
Gulf of Thailand, West Coast:	Throughout the week, widespread showers or thundershowers with isolated heavy falls.
Southern Thailand, West Coast:	Throughout the week, scattered showers or thundershowers.
Bangkok & Thon Buri:	Isolated showers or thundershowers and cooler weather expected during the second half of the week.

Meteorological Department
13 November 1972

สรุปลักษณะอากาศทั่วไปในรอบสัปดาห์

ตั้งแต่วันที่ ๖ – ๑๒ พฤศจิกายน ๒๕๑๕

๑. ในตอนต้นสัปดาห์พายุไต้ฝุ่น "พาเมล่า" ได้เคลื่อนผ่านทะเลจีนใต้เข้าสู่ฝั่งประเทศจีนตอนใต้ในบริเวณทางตะวันตกของฮ่องกง แล้วสลายตัวไปในตอนกลางสัปดาห์

๒. ในระหว่างสัปดาห์ บริเวณความกดอากาศสูงจากประเทศจีนยังคงแผ่ปกคลุมถึงประเทศไทยตอนบนและมีกำลังแรงขึ้นเล็กน้อย ร่องความกดอากาศต่ำพาดผ่านประเทศมาเลเซียตอนกลางและมีกำลังแรงขึ้นในตอนปลายสัปดาห์

๓. ในระหว่างสัปดาห์ ปรากฏว่ามีฝนกระจายในบริเวณตอนบนของประเทศไทย โดยมีฝนตกหนักเป็นบางแห่ง เว้นแต่ภาคตะวันออกเฉียงเหนือซึ่งมีฝนเล็กน้อยเป็นบางแห่ง อุณหภูมิไค่ลดลงเล็กน้อยโดยเฉพาะทางตอนเหนือสุดของประเทศ ส่วนในภาคใต้มีฝนและฝนฟ้าคะนองกระจายเกือบตลอดสัปดาห์ เว้นแต่ในตอนกลางสัปดาห์ฝนไค่ลดน้อยลง

๔. ในระหว่างสัปดาห์ รายงานอุณหภูมิต่ำสุดในภาคต่าง ๆ ของประเทศไทยมีดังนี้.–

ภาคเหนือ	๑๓.๔ °ซ. ที่ อ.เมือง	จ.เชียงราย	เมื่อวันที่ ๑๐ พ.ย.
ภาคตะวันออกเฉียงเหนือ	๑๗.๐ °ซ. ที่ อ.เมือง	จ.นครพนม	" ๑๑ "
ภาคกลาง	๒๑.๗ °ซ. ที่ อ.เมือง	จ.นครสวรรค์	" ๑๒ "
ภาคตะวันออก	๒๑.๕ °ซ. ที่ อ.อรัญประเทศ	จ.ปราจีนบุรี	" ๑๐ "
ภาคใต้	๒๑.๒ °ซ. ที่ อ.เมือง	จ.ระนอง	" ๑๒ "

กรมอุตุนิยมวิทยา

๑๓ พ.ย.๑๕

General Situation

Period 6 - 12 November 1972

1. In the beginning period of the week, the typhoon "PAMELA" moved through the South China Sea to the southern coast of China mainland, the west of Hong Kong and dissipated in the middle of the week.

2. During the week the high pressure area from China mainland which slightly increased its strength, still covered Upper Thailand. A low pressure trough lay across the Central Malaysia and increased its strength in the end of the week.

3. During the week the rainshowers occurred in Upper Thailand with local heavy falls. Except for the northeastern part, isolated light rainshowers were experienced. The temperature slightly decreased, especially in the uppermost part of the Country. Rainshowers and thunder rainshowers were reported almost throughout the week in the southern part, except in the middle of the week, during which the amount of rainfall decreased.

4. During the week the lowest temperatures in the various parts of Thailand were as follows:-

Northern part	13.4°C.at Chiang Rai	on 10	November
Northeastern Part	17.0°C.at Nakhon Phanom	" 11	"
Central Part	21.7°C.at Nakhon Sawan	" 12	"
Eastern Part	21.5°C.at Aranyaprathet	" 10	"
Southern Part	21.2°C.at Ranong	" 12	"

Meteorological Department

13 November 1972

ข่าวอากาศเพื่อการเกษตรประจำสัปดาห์

เมื่อวันที่ ๖ - ๑๒ พฤศจิกายน มีลักษณะอากาศซึ่งพอสรุปได้ดังต่อไปนี้ :-

ในตอนต้นสัปดาห์พายุไต้ฝุ่น " พาเมล่า " ได้เคลื่อนผ่านทะเลจีนใต้เข้าสู่ฝั่งประเทศจีนตอนใต้ในบริเวณทางตะวันตกของฮ่องกง แล้วสลายตัวไปในตอนกลางสัปดาห์

ในระหว่างสัปดาห์บริเวณความกดอากาศสูงจากประเทศจีนยังคงแผ่ปกคลุมถึงประเทศไทยตอนบนและมีกำลังแรงขึ้นเล็กน้อย ร่องความกดอากาศต่ำพาดผ่านประเทศมาเลเซียตอนกลาง และมีกำลังแรงขึ้นในตอนปลายสัปดาห์

ในระหว่างสัปดาห์ ปรากฏว่ามีฝนกระจายในบริเวณตอนบนของประเทศไทย โดยมีฝนตกหนักเป็นบางแห่ง เว้นแต่ภาคตะวันออกเฉียงเหนือซึ่งมีฝนเล็กน้อยเป็นบางแห่ง อุณหภูมิได้ลดลงเล็กน้อย โดยเฉพาะทางตอนเหนือสุดของประเทศ ส่วนในภาคใต้มีฝนและฝนฟ้าคะนองกระจายเกือบตลอดสัปดาห์ เว้นแต่ในตอนกลางสัปดาห์ซึ่งฝนได้ลดน้อยลง.

ในสัปดาห์นี้ภาคเหนือและภาคตะวันออกเฉียงเหนือห้องฟ้าโปร่งเป็นส่วนมาก เว้นแต่ทางตอนใต้ของภาคกลางและภาคตะวันออกจะมีฝนหรือฝนฟ้าคะนองเป็นแห่ง ๆ และคาดว่าในระยะครึ่งหลังของสัปดาห์จะมีมรสุมตะวันออกเฉียงเหนือซึ่งมีความหนาวเย็นและแห้งจะพัดปกคลุมประเทศไทยตอนบน ซึ่งจะเป็นเหตุให้อากาศเย็นลงโดยทั่วไป สำหรับภาคใต้ตลอดสัปดาห์จะมีฝนหรือฝนฟ้าคะนองทั่วไปทางฝั่งตะวันออกโดยจะมีฝนตกหนักเป็นแห่ง ๆ .

กองอากาศเกษตร กรมอุตุนิยมวิทยา

๑๓ พฤศจิกายน ๒๕๑๕

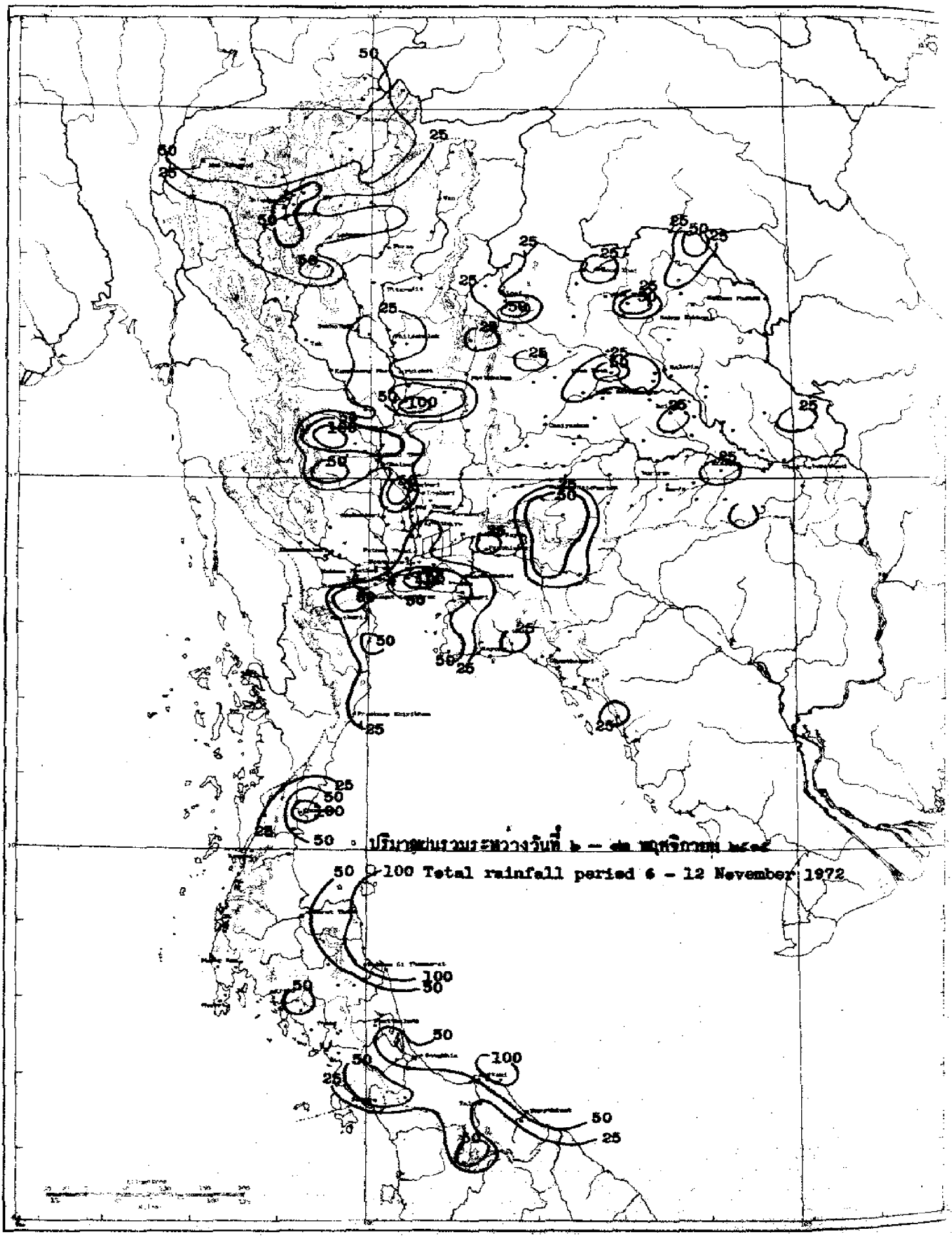
ปริมาณน้ำฝนรวมระหว่างวันที่ 6 – 12 พฤศจิกายน 2515
100 Total rainfall period 6 – 12 November 1972

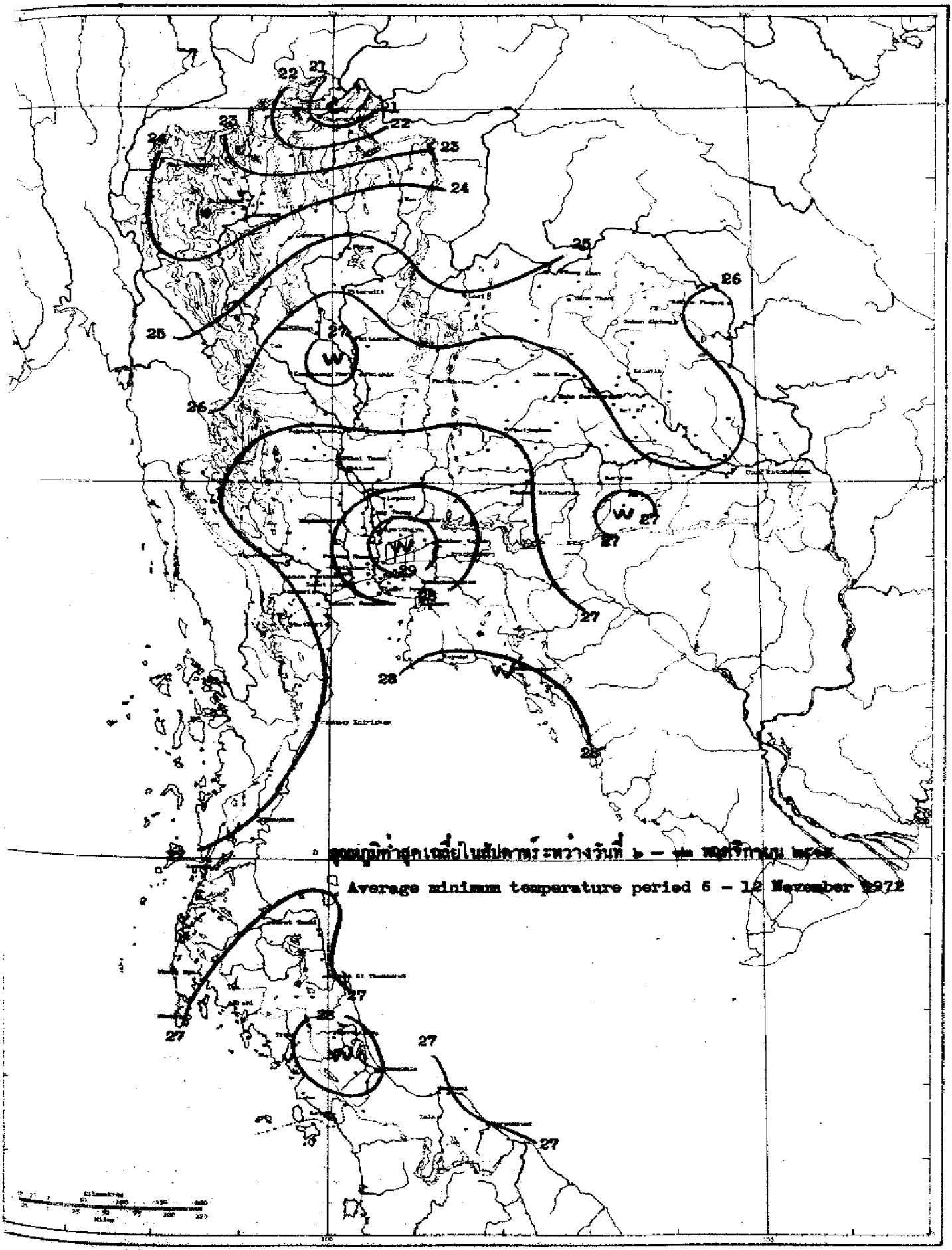

อุณหภูมิต่ำสุดเฉลี่ยในช่วงระหว่างวันที่ 6 – 12 พฤศจิกายน 2515

Average minimum temperature period 6 – 12 November 1972

สถานีฝน	Station	วันที่และจำนวนน้ำฝนเป็นมิลลิเมตร Date and amount of rainfall in millimetres							ฝนรวม มม. Total rainfall mm.	ฝนรวมตั้งแต่ 1 มกราคม Accumulative rainfall since 1 January	
		พฤศจิกายน November								ปริมาณ มม. Amount mm.	สูงต่ำกว่าปกติ Above or below Normal
		6	7	8	9	10	11	12			
ภาคเหนือ	**NORTHERN PART**										
1 **เชียงราย**	CHIANG RAI*	25.5	42.0						67.5	1547.3	-169.5
2 แม่สาย	Mae Sai	31.0	50.0						81.0	..	..
3 เชียงแสน	Chiang Saen	36.5	38.7						75.2	1464.0	- 83.4
4 เชียงของ	Chiang Khong	16.0	23.7						39.7	1390.0	-175.4
5 แม่จัน	Mae Chan	..	..	..	..	..	..	..	..	..	..
6 แม่สรวย	Mae Suai	38.3	33.2						71.5	1440.3	+163.0
7 เทิง	Thoeng	22.6	32.4						55.0	1601.0	- 37.7
8 เชียงคำ	Chiang Kham	34.7	36.9						71.6	1361.4	+ 27.6
9 เวียงป่าเป้า	Wiang Pa Pao	7.2	4.7						11.9	..	..
10 พาน	Phan	32.8	33.5						66.3	1268.2	- 73.0
11 แม่ใจ	Mae Chai	28.1	20.1						48.2	1273.3	- 29.8
12 พะเยา	Phayao	28.7	21.8						50.5	1042.9	+ 35.0
13 ภูซาง	Chun	11.1	32.3						43.4	1312.9	-142.4
14 **แม่ฮ่องสอน**	MAE HONG SON*	62.1	32.8						94.9	1338.0	+143.3
15 ปาย	Pai								0.0	725.2	-566.9
16 ขุนยวม	Khun Yuam	25.3							25.3	1019.0	-208.5
17 แม่ลาน้อย	Mae La Noi		10.4						10.4	..	..
18 แม่สะเรียง	Mae Sariang*	9.6	2.1						11.7	1103.0	- 93.9
19 **เชียงใหม่**	CHIANG MAI*	9.5	59.5	1.0					70.0	980.9	-263.4
20 ฝาง	Fang	18.5	59.3						77.8	1037.9	-191.0
21 แม่อาย	Mae Ai	..	..	..	..	..	..	..	..	..	..
22 เชียงดาว	Chiang Dao	..	..	..	..	..	..	..	..	..	..
23 แม่แตง	Mae Taeng	18.1	35.7						53.8	891.8	-275.7
24 แม่ริม	Mae Rim	8.9	36.4						45.3	1102.4	+ 9.5
25 สันทราย	San Sai	8.6	85.8	0.2					94.6	1014.5	-149.5
26 ดอยสะเก็ด	Doi Saket	22.8	15.6	0.4					38.8	993.6	-181.6
27 สันกำแพง	San Kamphaeng	10.1	7.4	5.1					22.6	..	..
28 หางดง	Hang Dong	7.5	66.8	2.0					76.3	1025.0	- 92.1
29 สารภี	Saraphi	10.0	25.5						35.5	717.3	..
30 สันป่าตอง	San Pa Tong	9.8	24.2						34.0	882.9	- 82.2
31 จอมทอง	Chom Thong	19.4	9.4						28.8	713.1	-205.7
32 ฿อด	Hot	3.6	29.2						32.8	951.0	-140.0
33 **ลำพูน**	LAMPHUN	6.2	43.7						49.9	751.6	-184.5
34 บ้านธาง	Pa Sang	10.1	68.0						78.1	771.2	-178.6
35 ลี้	Li	12.2	0.6						12.8	1071.0	- 78.1
36 **ลำปาง**	LAMPANG*	24.9	8.7	T					33.6	1040.2	+ 37.1
37 งาว	Ngao	..	..	..	..	..	..	..	..	..	..
38 แจ้ห่ม	Chae Hom	39.4							39.4	1027.3	+125.9
39 เกาะคา	Ko Kha	18.2	0.4						18.6	1098.0	+ 64.0
40 สบปราบ	Sop Prap	79.5	1.5						81.0	1001.0	- 50.3

สถานีฝน	Station	วันที่และจำนวนน้ำฝนเป็นมิลลิเมตร Date and amount of rainfall in millimeters							ฝนรวม มม. Total rainfall mm.	ฝนรวมตั้งแต่ 1 มกราคม Accumulative rainfall since 1 January	
		พฤศจิกายน November								ปริมาณ มม. Amount mm.	สูงต่ำกว่าปกติ Above or below Normal
		6	7	8	9	10	11	12			
41 เถิน	Thoen	15.0	2.3						17.3	838.9	-125.1
42 แม่พริก	Mae Phrik	21.2							21.2	624.7	-311.7
43 แพร่	PHRAE *	3.1	6.9	1.9					11.9	842.1	-209.9
44 สอง	Song	31.4							31.4	..	..
45 สูงเม่น	Sung Men	..	..	..	..	..	..	..	..	..	..
46 เด่นชัย	Den Chai								0.0	989.1	-174.8
47 น่าน	NAN *	1.4	14.0	0.1					15.5	1080.5	-194.0
48 ทุ่งช้าง	Thung Chang		17.4						17.4	..	..
49 เชียงกลาง	Chiang Klang	..	..	..	..	..	..	..	..	..	..
50 ท่าวังผา	Tha Wang Pha *								0.0	1530.9	+116.8
51 ปัว	Pua		22.1						22.1	..	..
52 สา	Sa		21.7						21.7	781.6	-332.3
53 นาน้อย	Na Noi			14.9					14.9	862.6	- 86.1
54 อุตรดิตถ์	UTTARADIT *	9.1	0.3						9.4	1278.8	-123.7
55 ฟากท่า	Fak Tha			5.2					5.2	889.4	-261.9
56 น้ำปาด	Nam Pat			10.0					10.0	861.5	-326.9
57 สนามบินอุตรดิตถ์	Uttaradit Airport *	7.8	4.2	3.1	T				15.1	956.5	-539.6
58 ท่าปลา	Tha Pla	5.2	0.8	4.2					10.2	708.2	-514.0
59 ลับแล	Laplae	12.7							12.7	1303.7	-172.4
60 ตาก	TAK *	9.8	1.2	2.7					13.7	836.6	-163.7
61 เขื่อนภูมิพล	Bhumibol Dam *	33.8	2.2	2.0					3.8	994.7	- 32.2
62 บ้านตาก	Ban Tak								0.0	..	..
63 แม่ระมาด	Mae Ramat								0.0	..	..
64 แม่สอด	Mae Sot *	5.8	0.8						6.6	1747.1	+235.0
65 สุโขทัย	SUKHOTHAI								0.0	727.7	-376.7
66 ทุ่งเสลี่ยม	Thung Saliam	7.1	0.5						7.6	763.9	-414.7
67 สวรรคโลก	Sawankhalok								0.0	..	..
68 กงไกรลาศ	Kong Krailat	38.1		3.8					41.9	665.3	-591.5
69 บ้านด่านลานหอย	Ban Dan Lan Hoi								0.0	..	..
70 พิษณุโลก	PHITSANULOK *	38.3	T	1.4	T		T		39.7	1198.1	-127.6
71 นครไทย	Nakhon Thai								0.0	..	..
72 พรหมพิราม	Phrom Phiram	32.1		4.8					36.9	..	..
73 วังทอง	Wang Thong	0.9	T	39.0		8.4			48.3	1229.6	-122.0
74 บางกระทุ่ม	Bang Krathum			10.0	4.0				14.0	930.7	-439.0
75 กำแพงเพชร	KAMPHAENG PHET	16.0		4.6					20.6	865.3	-327.6
76 พรานกระต่าย	Phan Kratai			24.5					24.5	762.8	-658.0
77 คลองขลุง	Khlong Khlung								0.0	..	..
78 ขาณุวรลักษบุรี	Khanu Woralaksaburi			10.2	T	25.4			35.6	1208.1	- 47.7
79 พิจิตร	PHICHIT			16.3	2.7				19.0	979.9	-531.2
80 สามง่าม	Sam Ngam			29.5					29.5	..	..
81 ตะพานหิน	Taphan Hin			22.6	37.6				60.2	884.1	-368.4

สถานีฝน Station	วันที่และจำนวนน้ำฝนเป็นมิลลิเมตร Date and amount of rainfall in millimeters พฤศจิกายน November 6	7	8	9	10	11	12	ฝนรวม มม. Total rainfall mm.	ฝนรวมตั้งแต่ 1 มกราคม Accumulative rainfall since 1 January ปริมาณ มม. Amount mm.	สูงต่ำกว่าค่าปกติ Above or below Normal
82 บางมูลนาก Bang Mun Nak				74.8	25.3			100.1	1367.0	+245.9
83 โพทะเล Pho Thale								0.0	..	..
84 **เพชรบูรณ์** **PHETCHABUN***			0.4	3.7	T			4.1	976.6	-231.7
85 หล่มเก่า Lom Kao			26.7					26.7	903.2	-171.9
86 หล่มสัก Lom Sak*			8.4	6.0				14.4	893.4	- 84.7
87 ชนแดน Chon Daen				50.4	11.1			61.5	1349.6	+131.5
88 หนองไผ่ Nong Phai								0.0	1188.5	- 5.3
89 วิเชียรบุรี Wichian Buri*				T	T			T	1078.9	- 46.9
ภาคตะวันออกเฉียงเหนือ NORTHEASTERN PART										
1 เลย LOEI*			13.1	2.2	T			15.3	1075.4	-119.9
2 เชียงคาน Chiang Khan			2.2	12.5	5.0	6.3		26.0	992.1	-269.3
3 ท่าลี่ Tha Li	19.1		20.2					39.3	971.5	+ 4.8
4 ด่านซ้าย Dan Sai			10.8	1.2				12.0	1257.2	+170.2
5 วังสะพุง Wang Saphung				51.6				51.6	..	..
6 **หนองคาย** **NONG KHAI***			T	8.0	26.4			34.4	1389.1	-301.7
7 ศรีเชียงใหม่ Si Chiang Mai			T		18.4			18.4	1707.7	+ 24.7
8 ท่าบ่อ Tha Bo				0.2				0.2	1463.8	- 73.8
9 โพนพิสัย Phon Phisai								0.0	1528.1	-280.4
10 บึงกาฬ Bung Kan				13.6	0.8			14.4	2875.4	+413.8
11 เซกา Seka				59.6				59.6	1318.2	-338.9
12 **อุดรธานี** **UDON THANI***			T	1.5	3.0			4.5	1051.2	-448.1
13 เพ็ญ Phen								0.0	1169.5	-163.2
14 กุมภวาปี Kumphawapi			2.8	4.6				7.4	890.8	-188.5
15 หนองหาน Nong Han			12.0	50.0				62.0	..	..
16 หนองบัวลำภู Nong Bua Lam Phu			2.5					2.5	..	..
17 **สกลนคร** **SAKON NAKHON***		T		2.4	0.8			3.2	1381.8	- 66.7
18 วานรนิวาส Wanon Niwat			T	28.3				28.3	1338.8	-396.3
19 สว่างแดนดิน Sawang Daen Din				22.5				22.5	1323.1	-289.8
20 พรรณานิคม Phanna Nikhom	1.6		1.0					2.6	1286.0	-232.2
21 **นครพนม** **NAKHON PHANOM***								0.0	2615.3	+292.0
22 บ้านแพง Ban Phaeng			1.4	1.2				2.6	2303.1	-447.6
23 ท่าอุเทน Tha Uthen								0.0	1816.4	-451.0
24 นาแก Na Kae								0.0	1221.3	-280.8
25 ธาตุพนม That Phanom								0.0	1537.3	-222.1
26 มุกดาหาร Mukdahan*	0.1			T				0.1	1900.0	+394.5
27 **กาฬสินธุ์** **KALASIN**				2.1				2.1	1558.9	+170.1
28 ยางตลาด Yang Talat				40.6				40.6	1331.1	+ 31.6
29 สหัสขันธ์ Sahatsakhan				9.0				9.0	1175.2	-154.6
30 กุฉินารายณ์ Kuchinarai				4.0				4.0	..	..
31 กมลาไสย Kamalasai				5.4				5.4	1472.5	+202.8
32 **ร้อยเอ็ด** **ROI ET***				3.6		T		3.6	1354.6	-220.2

สถานีฝน	Station	วันที่และจำนวนน้ำฝนเป็นมิลลิเมตร Date and amount of rainfall in millimeters พฤศจิกายน November 6	7	8	9	10	11	12	ฝนรวม มม. Total rainfall mm.	ฝนรวมตั้งแต่ 1 มกราคม Accumulative rainfall since 1 January ปริมาณ มม. Amount mm.	สูงต่ำกว่าปกติ Above or below Normal
38 โพนทอง	Phon Thong				4.5				4.5	1521.2	+ 40.9
34 ธวัชบุรี	Thawatchaburi								0.0	1383.6	- 60.6
35 อาจสามารถ	At Samat								0.0	1434.1	+133.8
86 เสลภูมิ	Selaphum								0.0	..	..
37 อตุรพักตร์พิมาน	Chaturaphak Phiman				25.0				25.0	877.2	-192.6
38 เกษตรวิสัย	Kaset Wisai				9.6				9.6	989.4	-411.3
39 สุวรรณภูมิ	Suwannaphum				T				T	1622.1	- 25.9
40 มหาสารคาม	MAHA SARAKHAM				9.2				9.2	1217.9	-155.7
41 เชียงยืน	Chiang Yun				8.7				8.7	900.5	-371.4
42 กันทรวิชัย	Kantharawichai				T				T	835.9	-398.2
43 โกสุมพิสัย	Kosum Phisai*				38.0				38.0	1235.8	+ 6.0
44 บรบือ	Borabu				1.7				1.7	1067.5	-190.2
45 วาปีปทุม	Wapi Pathum				9.1				9.1	910.1	-259.5
46 พยัคฆภูมิพิสัย	Phayakkhaphum Phisai								0.0	1160.1	-245.9
47 ขอนแก่น	KHON KAEN*	T			57.3	0.8			58.1	1062.2	-126.2
48 น้ำพอง	Nam Phong				8.5				8.5	..	..
49 ภูเวียง	Phu Wiang			22.7					22.7	906.8	-311.0
50 ชุมแพ	Chum Phae			1.5	19.5	1.0			22.0	760.4	-336.5
51 มัญจาคีรี	Mancha Khiri				8.0				8.0	594.2	-570.6
52 ชนบท	Chonnabot				20.5				20.5	1019.3	-162.1
53 บ้านไผ่	Ban Phai				25.0				25.0	799.7	-389.5
54 พล	Phon				34.1				34.1	1024.2	-243.8
55 หนองสองห้อง	Nong Song Hong				7.4				7.4	1114.7	-152.7
56 ชัยภูมิ	CHAIYAPHUM*				T				T	818.4	-463.6
57 เกษตรสมบูรณ์	Kaset Sombun								0.0	660.1	-213.9
58 ภูเขียว	Phu Khieo				37.1				37.1	1013.6	- 28.7
59 คอนสวรรค์	Khon Sawan				22.7				22.7	972.9	-181.0
60 จัตุรัส	Chatturat				4.7				4.7	734.8	-368.5
61 บำเหน็จณรงค์	Bamnet Narong								0.0	1058.9	-144.6
62 นครราชสีมา	NAKHON RATCHASIMA*				5.2	T			5.2	1175.2	- 17.5
63 บัวใหญ่	Bua Yai								0.0	1025.1	-226.6
64 คง	Khong								0.0	1260.0	+170.4
65 ด่านขุนทด	Dan Khun Thot					4.5			4.5	665.1	-371.0
66 โนนไทย	Non Thai								0.0	1212.7	+115.3
67 โนนสูง	Non Sung				4.6				4.6	1148.4	- 68.7
68 พิมาย	Phimai				20.3				20.3	..	..
69 สีคิ้ว	Sikhiu				21.5				21.5	1175.4	+143.3
70 สูงเนิน	Sung Noen				15.5				15.5	..	..
71 ปักธงชัย	Pak Thong Chai				54.8	27.1			81.9	1352.6	+276.1
72 โชคชัย	Chok Chai*				26.1	23.8			49.9	1112.1	+ 62.7
73 ครบุรี	Khon Buri				60.8	16.7			77.5	831.7	-209.2

สถานีฝน	Station	วันที่และจำนวนน้ำฝนเป็นมิลลิเมตร Date and amount of rainfall in millimeters พฤศจิกายน November 6	7	8	9	10	11	12	ฝนรวม มม. Total rainfall mm.	ฝนรวมตั้งแต่ 1 มกราคม Accumulative rainfall since 1 January ปริมาณ มม. Amount mm.	สูงต่ำกว่าปกติ Above or below Normal
74 บุรีรัมย์	BURI RAM				3.9				3.9	1250.4	-123.5
75 บุทไธสง	Phutthaisong								0.0	..	..
76 สตึก	Satuk								0.0	1450.2	+133 .8
77 ลำปลายมาศ	Lam Phai Mat				17.8				17.8	1152.6	-180.8
78 นางรอง	Nang Rong*		1.1		19.4				20.5	1461.4	+165.2
79 สุรินทร์	SURIN*				2.5				2.5	1369.2	+ 71.5
80 รัตนบุรี	Rattanaburi								0.0	1432.6	+155.4
81 ท่าตูม	Tha Tum*				2.3				2.3	1571.0	+383.0
82 ศีขรภูมิ	Sikhoraphum								0.0	1193.4	- 46.1
83 ปราสาท	Prasat				4.2				4.2	1017.9	-184.9
84 สังขะ	Sangkha				22.4				22.4	1291.5	+ 98.7
85 ศรีสะเกษ	SI SA KET				37.2				37.2	1179.3	-293.3
86 ราษีไศล	Rasi Salai								0.0	1258.7	+ 11.0
87 กันทรารมย์	Kantharalom				10.9				10.9	1676.4	+453.9
88 ขุขันธ์	Khukhan				15.0				15.0	1279.5	- 3.4
89 ขุนหาญ	Khun Han				27.4				27.4	1190.5	-182.6
90 กันทรลักษ์	Kantharalak				14.6	8.4			23.0	1261.7	- 81.3
91 อุบลราชธานี	UBON RATCHATHANI*				9.3				9.3	1922.3	+356.1
92 เขมราฐ	Khemarat			0.3					0.3	1564.1	+ 80.3
93 อำนาจเจริญ	Amnat Charoen				0.7				0.7	1244 .3	-332.0
94 ยโสธร	Yasothon								0.0	1238.7	-211.4
95 ตระการพืชผล	Trakan Phutphon				26.7				26.7	1752.9	+244.6
96 มหาชนะชัย	Maha Chana Chai								0.0	1437.0	- 15.7
97 เขื่องใน	Khuang Nai								0.0	..	..
98 โขงเจียม	Khong Chiam				6.1				6.1	1827.8	+ 48.5
99 เดชอุดม	Det Udom				21.3				21.3	1864.0	+328.5
100 บุณฑริก	Buntharik								0.0	..	..
ภาคกลาง	CENTRAL PART										
1 นครสวรรค์	NAKHON SAWAN*	0.4		15.4	2.4	33.8			52.0	1049.5	-105.5
2 บรรพตพิสัย	Banphot Phisai			15.4	T	T			15.4	1070.6	+121.2
3 ชุมแสง	Chumsaeng					12.7			12.7	..	..
4 หนองบัว	Nong Bua								0.0	..	..
5 ลาดยาว	Lat Yao					10.4			10.4	1086.7	+ 38.7
6 ท่าตะโก	Tha Tako					17.6			17.6	1085.5	+ 15.8
7 พยุหะคีรี	Phayuha Khiri			52.4					52.4	892.1	-151.2
8 ตาคลี	Takhli	2.5		39.5		10.5			52.5	1754.8	+476.9
9 อุทัยธานี	UTHAI THANI			8.9		40.1	2.1		51.1	910.5	-237.6
10 สว่างอารมณ์	Sawang Arom			54.3		48.5			102.8	1367.1	+252.1
11 บ้านไร่	Ban Rai	60.0		13.0					73.0	1286.1	+114.8
12 ทัพทัน	Thap than	1.4		58.2		9.6	3.9		73.1	1561.9	+311.0
13 หนองฉาง	Nong Chang			9.5		20.4			29.9	1401.4	- 4.4

สถานีฝน	Station	วันที่และจำนวนน้ำฝนเป็นมิลลิเมตร Date and amount of rainfall in millimeters							ฝนรวม มม. Total rainfall mm.	ฝนรวมตั้งแต่ 1 มกราคม Accumulative rainfall since 1 January	
		พฤศจิกายน November								ปริมาณ มม. Amount mm.	สูงต่ำกว่าปกติ Above or below Normal
		6	7	8	9	10	11	12			
14 หนองขาหย่าง	Nong Khayang			19.5					19.5	1184.4	+ 14.5
15 **ชัยนาท**	**CHAI NAT**	0.4		9.0	8.0				17.4	1215.9	+ 86.8
16 มโนรมย์	Manorom								0.0	856.7	-323.4
17 วัดสิงห์	Wat Sing	2.5		45.1					45.6	..	..
18 หันคา	Hankha								0.0	..	..
19 **สิงห์บุรี**	**SING BURI**			7.5		17.2			24.7	1102.3	+ 12.2
20 อินทร์บุรี	In Buri			82.0					82.0	1446.6	+251.0
21 บางระจัน	Bang Rachan	3.8		20.5					24.3	1057.1	-166.9
22 พรหมบุรี	Phrom Buri	26.0		6.3					32.3	1072.3	-222.0
23 **ลพบุรี**	**LOP BURI***	T		16.4	T	T			16.4	1241.7	+ 31.8
24 บ้านหมี่	Ban Mi								0.0	..	..
25 บ้าชุม	Bua Chum*				T				T	1007.2	-190.7
26 ชัยบาดาล	Chai Badan								0.0	1073.9	- 25.3
27 พัฒนานิคม	Phatthana Nikhom								0.0	..	..
28 โคกสำโรง	Khok Samrong					20.2			20.2	928.8	-125.1
29 ท่าวุ้ง	Tha Wung			15.2					15.2	997.4	-432.3
30 **สุพรรณบุรี**	**SUPHAN BURI***			14.4	4.8				19.2	1191.6	- 42.3
31 เดิมบางนางบวช	Doembang Nangbuat	18.0		5.8					23.8	..	..
32 สามชุก	Sam Chuk								0.0	902.5	-261.2
33 ดอนเจดีย์	Don Chedi				20.0				20.0	1015.0	+150.1
34 ศรีประจันต์	Si Phrachan								0.0	..	..
35 อู่ทอง	U Thong					13.2			13.2	896.6	- 96.3
36 บางปลาม้า	Bang Pa Ma				30.7	8.0			38.7	982.0	+ 35.2
37 ดอนพี่น้อง	Song Phi Nong								0.0	876.5	+ 49.7
38 **อ่างทอง**	**ANG THONG**			4.5		14.5			19.0	..	..
39 โพธิ์ทอง	Pho Thong			8.2					8.2	1308.3	-156.2
40 ไชโย	Chaiyo								0.0	..	..
41 วิเศษชัยชาญ	Wiset Chai Chan			9.5					9.5	843.4	-505.9
42 ป่าโมก	Pa Mok			26.3					26.3	..	..
43 **สระบุรี**	**SARABURI**			22.0					22.0	2279.2	+740.8
44 พระพุทธบาท	Phra Phutthabat								0.0	..	
45 บ้านหมอ	Ban Mo		24.9						24.9	1181.8	- 91.0
46 เสาไห้	Sao Hai			19.3					19.3	1240.8	-261.2
47 แก่งคอย	Kaeng Khio	7.8	1.3	11.5					20.6	1231.3	-298.9
48 หนองแค	Nong Khae			9.6					9.6	..	
49 **พระนครศรีอยุธยา**	**PHRA NAKHON SI AYUTTHAYA**			37.6					37.6	1235.2	+ 38.2
50 ท่าเรือ	Tha Rua			32.5					32.5	1121.9	
51 ผักไห่	Phak Hai								0.0	939.1	
52 บางบาล	Bang Ban			12.2					12.2	1365.3	
53 เสนา	Sena			6.4					6.4	..	
54 บางไทร	Bang Sai			8.4					8.4	1267.8	

สถานีฝน	Station	วันที่และจำนวนน้ำฝนเป็นมิลลิเมตร Date and amount of rainfall in millimeters							ฝนรวม มม. Total rainfall mm.	ฝนรวมตั้งแต่ 1 มกราคม Accumulative rainfall since 1 January	
		พฤศจิกายน November								ปริมาณ มม. Amount mm.	สูงต่ำกว่าปกติ Above or below Normal
		6	7	8	9	10	11	12			
55 บางปะอิน	Bang Pa-in			26.3					26.3	1387.2	
56 ปทุมธานี	PATHUM THANI			26.2		16.8			43.0	1181.6	-308.2
57 หนองเสือ	Nong Sua			22.5					22.5	..	
58 ธัญบุรี	Thanyaburi			27.1	2.5				29.6	1410.9	
59 รังสิต	Rangsit			30.9		31.8			62.7	1430.4	
60 ลำลูกกา	Lam Luk Ka	..	..	..	..	..	..	..	..	..	
61 นนทบุรี	NONTHABURI			34.9					34.9	1596.6	+228.6
62 บางบัวทอง	Bang Bua Thong	T			48.5				48.5	1948.9	
63 ธนบุรี	THON BURI								0.0	..	..
64 ตลิ่งชัน	Taling Chan								0.0	..	
65 บางขุนเทียน	Bang Khun Thian								0.0	..	
66 ราษฎร์บูรณะ	Rat Burana								0.0	..	
67 พระนคร	PHRA NAKHON*	0.3		55.8	3.1	0.3	T		59.5	1579.5	+ 59.0
68 สนามบินดอนเมือง	Don Muang Airport*			17.8	6.6	0.3			24.7	1325.4	-274.4
69 บางเขน	Bang Khen			46.2	2.1		1.6		49.9	1760.8	
70 มีนบุรี	Min Buri			35.4					35.4	..	
71 ลาดกระบัง	Lat Krabang				22.6				22.6	..	
72 ศูนย์วิจัยบางนา	Bangk Na*	31.1		65.4	36.2	0.7			133.4	1540.9	
73 กาญจนบุรี	KANCHANABURI*	1.0		5.5					6.5	1101.0	+ 46.7
74 สังขละบุรี	Sangkhla Buri								0.0	..	
75 เหมืองปีอ็อก	Pilok								0.0	..	
76 ทองผาภูมิ	Thong Pha Phum*	0.7	1.1	6.3					8.1	..	
77 ศรีสวัสดิ์	Si Sawat								0.0	..	
78 ไทรโยค	Sai Yok								0.0	..	
79 พนมทวน	Phanom Thuan								0.0	..	
80 ท่าม่วง	Tha Muang			7.0					7.0	938.8	
81 นครปฐม	NAKHON PATHOM	T							T	1045.6	
82 บางเลน	Bang Len								0.0	..	
83 นครชัยศรี	Nakhon Chaisi			17.2		5.6			22.8	1323.8	
84 ราชบุรี	RATCHABURI			T					T	..	
85 บ้านโป่ง	Ban Pong								0.0	888.6	
86 โพธาราม	Photharam			6.2					6.2	1181.5	
87 ดำเนินสะดวก	Damnoen Saduak								0.0	1666.8	
88 ปากท่อ	Pak Tho	3.4				84.3	1.8		89.5	1274.5	
89 สมุทรสงคราม	SAMUT SONGKHRAM	0.5		T		6.7	3.2		10.4	1081.9	-105.1
90 บางคนที	Bang Khonthi								0.0	1094.7	
91 อัมพวา	Amphawa					29.6			29.6	1199.4	
92 สมุทรสาคร	SAMUT SAKHON		28.2	43.6					71.8	1026.4	-420.5
93 กระทุ่มแบน	Kratum Baen								0.0	..	
94 สมุทรปราการ	SAMUT PRAKAN			69.0					69.0	1332.3	-226.5
95 บางพลี	Bang Phli			25.7					25.7	1455.7	

สถานีฝน	Station	วันที่และจำนวนน้ำฝนเป็นมิลลิเมตร Date and amount of rainfall in millimeters พฤศจิกายน November 6	7	8	9	10	11	12	ฝนรวม มม. Total rainfall mm.	ฝนรวมตั้งแต่ 1 มกราคม Accumulative rainfall since 1 January ปริมาณ มม. Amount mm.	สูงต่ำกว่าปกติ Above or below Normal
ภาคตะวันออก	**EASTERN PART**										
1 นครนายก	NAKHON NAYOK				1.2				1.2	1447.3	-622.1
2 บ้านนา	Ban Na	16.4							16.4	1464.4	
3 ปากพลี	Pak Phli			1.5	5.7	31.5			36.7	1677.5	
4 องครักษ์	Ongkharak			4.6					4.6	1497.9	
5 ปราจีนบุรี	PRACHIN BURI *				1.8	15.5			17.3	1834.6	-149.5
6 ประจันตคาม	Prachantakham								0.0	..	
7 บ้านสร้าง	Ban Sang			2.5					2.5	1604.7	
8 ศรีมหาโพธิ	Si Maha Phot				2.1				2.1	1537.1	
9 กบินทร์บุรี	Kabin Buri*				23.5				23.5	1386.8	
10 สระแก้ว	Sa Kaeo	5.5			69.0				74.5	1783.6	
11 วัฒนานคร	Watthana Nakhon	6.0			19.5	15.8			41.3	1614.0	
12 อรัญประเทศ	Aranyaprathet *	2.1			31.8	T			33.9	1492.1	-125.4
13 **ฉะเชิงเทรา**	**CHACHOENGSAO**			29.5					29.5	..	
14 บ้านโพธิ์	Ban Pho			4.8					4.8	..	
15 **ชลบุรี**	**CHON BURI ***	6.4	27.7	1.0	17.3	0.3			52.7	1102.2	-316.2
16 พานทอง	Phan Thong	3.6							3.6	813.5	
17 บ้านบึง	Ban Bung				46.1				46.1	936.6	
18 เกาะสีชัง	Ko Sichang *	54.0	T	3.4	0.9	1.4			59.7	778.1	
19 ศรีราชา	Si Racha	31.3	1.2		2.6				35.1	936.6	
20 สัตหีบ	Sattahip *			6.9		27.5		42.0	76.4	1408.2	+255.7
21 **ระยอง**	**RAYONG**					5.8			5.8	783.2	-429.0
22 บ้านค่าย	Ban Khai	12.1				7.5			19.6	1161.2	
23 แกลง	Klaeng				29.5				29.5	1231.6	
24 **จันทบุรี**	**CHANTHABURI ***	3.4		1.2	8.6			6.8	20.0	1843.2	-1122.1
25 ท่าใหม่	Tha Mai				2.4				2.4	..	
26 มะขาม	Makham								0.0	..	
27 **ตราด**	**TRAT**								0.0	3092.7	-564.5
28 เขาสมิง	Khao Saming								0.0	..	
29 แหลมงอบ	Laem Ngop	2.3		5.6	1.4				9.3	2115.6	
30 คลองใหญ่	Khlong Yai *	1.0	0.8		0.1	33.8		1.1	36.8	3476.0	-1251.4
ภาคใต้	**SOUTHERN PART**										
1 **เพชรบุรี**	**PHETCHABURI**				1.2				1.2	884.9	-220.2
2 บ้านแหลม	Ban Laem				1.2	1.5			2.7	..	
3 บ้านลาด	Ban Lat	7.2				2.3			9.5	782.2	
4 ท่ายาง	Tha Yang	2.2				5.2			7.4	649.6	
5 ชะอำ	Cha - am								0.0	565.1	
6 **ประจวบคีรีขันธ์**	**PRACHUAP KHIRI KHAN ***	0.3			12.8	11.4	1.6	10.9	37.0	956.6	- 42.1
7 หัวหิน	Hua Hin *	1.1			23.1	48.0	0.5	26.8	99.5	866.6	-147.9
8 ปราณบุรี	Pran Buri	20.7					10.2		30.9	..	
9 **ชุมพร**	**CHUMPHON ***	2.4			T	20.2	28.9	87.4	138.9	1451.8	-271.3

สถานีฝน	Station	วันที่และจำนวนน้ำฝนเป็นมิลลิเมตร Date and amount of rainfall in millimeters							ฝนรวม มม. Total rainfall mm.	ฝนรวมตั้งแต่ 1 มกราคม Accumulative rainfall since 1 January	
		พฤศจิกายน November								ปริมาณ มม. Amount mm.	สูงต่ำกว่าปกติ Above or below Normal
		6	7	8	9	10	11	12			
10 ท่าแซะ	Tha Sae						60.5		60.5	1427.0	
11 สวี	Sawi					35.7	45.7		81.4	952.4	
12 หลังสวน	Lang Suan	..	..	..	..	..	..	..	..	..	
13 สุราษฎร์ธานี	SURAT THANI*					26.6	24.6	15.2	66.4	1114.3	- 24.1
14 ไชยา	Chaiya						45.7		45.7	1049.2	
15 เกาะสมุย	Ko Samui*	5.8				2.3	64.3	46.5	118.9	1361.9	
16 พุนพิน	Phunphin	0.1				10.2	35.6		45.9	1005.7	
17 ท่าฉาง	Tha Chang					2.5	29.2		31.7	948.7	
18 กาญจนดิษฐ์	Kanchanadit	..	..	..	..	..	..	..	..	..	
19 บ้านนาสาร	Ban Na San		56.2						56.2	1292.2	
20 นครศรีธรรมราช	NAKHON SI THAMMARAT*	0.1				7.4	62.0	48.6	118.1	1383.3	-323.4
21 สิชล	Sichon			28.8		44.9	57.1		130.8	1547.8	
22 ท่าศาลา	Tha Sala					10.2	158.6		168.8	1357.9	
23 ฉวาง	Chawang								0.0	1227.6	
24 ทุ่งสง	Thung Song								0.0	1375.0	
25 ร่อนพิบูลย์	Ron Phibun	15.1		8.3					23.4	..	
26 ปากพนัง	Pak Phanang					46.2	94.5		140.7	1381.1	
27 พัทลุง	PHATTHALUNG						35.6		35.6	..	
28 ควนขนุน	Khuan Khanun					58.4	41.9		100.3	1237.4	
29 ปากพยูน	Pak Phayun				9.4	27.0			36.4	..	
30 เขาชัยสน	Khao Chaison						53.5		53.5	1108.4	
31 สงขลา	SONGKHLA*			2.2	7.4	7.7	44.2	5.3	66.8	1192.3	+ 54.4
32 รัตภูมิ	Rattaphum	19.1					46.2		65.3	1080.4	
33 หาดใหญ่	Hat Yai								0.0	1184.1	
34 สะเดา	Sadao			24.3	27.3				51.6	1291.1	
35 ปัตตานี	PATTANI*	11.0				29.0	54.3	7.5	101.8	1155.8	+268.9
36 หนองจิก	Nong Chik				10.0				10.0	..	
37 ยะหริ่ง	Yaring	..	..	..	..	..	..	..	..	..	
38 มายอ	Mayo						40.5		40.5	..	
39 โคกโพธิ์	Khok Pho								0.0	..	
40 ปะนาเระ	Panare				26.3	38.5	65.8		130.6		
41 ยะลา	YALA								0.0	1506.6	
42 ยะหา	Yaha	7.4					13.6		21.0	1170.3	
43 รามัน	Raman					21.2	4.7		25.9	1216.6	
44 บันนังสตา	Bannang Satar					7.0			7.0	928.0	
45 เบตง	Betong		48.3	10.5	40.2				99.0	1540.9	
46 นราธิวาส	NARATHIWAT*				3.2	6.9	22.6	18.6	51.3	1562.9	-252.1
47 ยี่งอ	Yi-ngo	20.8							20.8	..	
48 ระแงะ	Rangae								0.0	..	
49 ตากใบ	Tak Bai				18.7	39.6	5.3		63.6	..	
50 สุไหงโกลก	Sungai Kolok				15.5	10.0			25.5	1906.2	

สถานีฝน	Station	วันที่และจำนวนน้ำฝนเป็นมิลลิเมตร Date and amount of rainfall in millimeters พฤศจิกายน November 6	7	8	9	10	11	12	ฝนรวม มม. Total rainfall mm.	ฝนรวมตั้งแต่ 1 มกราคม Accumulative rainfall since 1 January ปริมาณ มม. Amount mm.	สูงต่ำกว่าปกติ Above or below Normal
51 ระนอง	RANONG*		0.1	1.0	15.3		0.1	13.3	29.8	3362.9	-1259.8
52 กระบุรี	Kra Buri	..	..	..	..	..	..	..	..	..	..
53 พังงา	PHANGNGA								0.0	1584.7	-783.0
54 ตะกั่วป่า	Takua Pa		8.6			27.3	4.6		40.5	3720.7	
55 กะปง	Kapong								0.0	2861.5	
56 ท้ายเหมือง	Thai Muang		24.1	6.3			12.7		43.1	2171.4	
57 ตะกั่วทุ่ง	Takua Thung		5.5	22.2		3.6			31.3	2089.4	
58 ทับปุด	Thap Put								0.0	2124.1	
59 ภูเก็ต	PHUKET*		2.0	0.3		2.4	23.9	0.4	29.0	1637.6	-532.0
60 สนามบินภูเก็ต	Phuket Airport*			T		15.9	1.2	0.3	17.4	1786.7	
61 กระบี่	KRABI	4.5	20.2						24.7	930.0	
62 อ่าวลึก	Ao Luk		2.1		1.8	T			3.9	1831.5	
63 คลองท่อม	Khlong Tom	7.3	16.4	44.1		3.4	0.6		71.8	1858.7	
64 ตรัง	TRANG	..	..	..	..	..	..	..	..	..	
65 สนามบินตรัง	Trang Airport*			T	25.0	3.1	13.8	1.7	43.6	1492.1	-755.9
66 สิเกา	Sikao		1.3		3.4	0.9	0.6		6.2	1346.0	
67 ย่านตาขาว	Yan Ta Khao		3.8			4.3			8.1	1492.9	
68 ปะเหลียน	Palian	3.1			13.2		8.8		25.1	1511.7	
69 สตูล	SATUN	52.7							52.7	1855.9	+235.2
70 ทุ่งหว้า	Thung Wa		30.8			30.0	10.8		71.6	1865.9	

หมายเหตุ

ฝนรายวัน (สถานีของกรมอุตุนิยมวิทยา)
— ปริมาณฝนรวมในช่วงเวลา ๒๔ ชั่วโมง ตั้งแต่เวลา ๐๗.๐๐ น. ของวันนั้น จนถึงเวลา ๐๗.๐๐ น. ของวันรุ่งขึ้น

ฝนรายวัน (สถานีฝนอำเภอหรือจังหวัด)
— ปริมาณฝนรวมในช่วงเวลา ๒๔ ชั่วโมง ตั้งแต่เวลา ๐๙.๐๐ น. ของวันนั้น จนถึงเวลา ๐๙.๐๐ น. ของวันรุ่งขึ้น

ช่องว่าง = ไม่มีฝนหรือยังไม่ได้รับรายงาน
.. = ไม่มีรายงาน
T = ฝนตกเล็กน้อยวัดได้ไม่ถึง ๐.๑ มม.
* = สถานีของกรมอุตุนิยมวิทยา

Remark :

Daily rainfall (Meteorological Department's station)
— Total rainfall amount of 24—hour period from 07.00 a.m. of the recorded date to 07.00 a.m. of the next day.

Daily rainfall (Voluntary observing station)
— Total rainfall amount of 24—hour period from 09.00 a.m. of the recorded date to 09.00 a.m. of the next day.

Blank = No rain or report not arrive.
.. = No report.
T = Slight rain; less than 0.1 mm.
* = Meteorological Department's station.

อุณหภูมิสูงสุดและต่ำสุดประจำวันที่ ๖ — ๑๒ พฤศจิกายน ๒๕๑๕

Daily Max. and Min. Temperature 6 – 12 November 1972

สถานี	Station	อุณหภูมิสูงสุดและต่ำสุดเป็นองศา ซ. Max. and Min. Temperature in degree C.							เฉลี่ย สูงสุด ต่ำสุด Average Max. Min.	เฉลี่ยในสัปดาห์ Weekly Mean	ค่าปกติประจำเดือน Monthly Normal
		6	7	8	9	10	11	12			
ภาคเหนือ	**NORTHERN PART**										
1 เชียงราย	CHIANG RAI	23:2 19:6	20:6 18:7	24:8 16:0	25:8 16:3	26:8 13:4	28:2 13:7	29:8 14:0	25:6 16:0	20.8	23.1
2 แม่ฮ่องสอน	MAE HONG SON	25:7 21:5	21:9 18:7	26:8 18:6	30:9 18:4	31:9 18:4	31:2 18:4	31:6 17:8	28:2 18:8	23.5	25.3
3 เชียงใหม่	CHIANG MAI	25:7 21:6	26:1 21:7	26:4 19:3	29:0 18:6	29:9 17:3	30:0 17:1	30:6 16:7	28:2 18:5	23.6	24.4
4 น่าน	NAN	31:1 21:4	31:8 22:0	26:3 20:5	31:3 18:4	30:8 16:8	32:2 17:7	32:0 19:2	30:8 19:4	25.1	24.9
5 ท่าวังผา	Tha Wang Pha	::	::	27:6 ::	29:6 18:0	30:5 16:0	31:0 17:0	31:1 17:0	30:0 17:0	23.5	..
6 ลำปาง	LAMPANG	27:2 21:7	28:1 20:7	26:6 20:3	29:4 18:6	28:3 17:2	29:7 16:8	31:1 19:6	28:6 19:3	24.2	24.7
7 แม่สะเรียง	Mae Sariang	27:2 21:4	28:2 18:8	26:6 17:7	31:2 17:8	32:6 18:2	32:7 18:2	33:0 18:0	29:4 18:6	24.0	25.9
8 แพร่	PHRAE	28:5 23:5	31:1 21:3	24:5 21:5	28:5 20:0	29:9 18:5	30:7 20:7	32:0 19:9	28:5 20:8	25.2	25.1
9 อุตรดิตถ์	UTTARADIT	30:2 23:7	31:5 31:7	28:9 21:7	31:0 22:0	31:8 20:6	32:5 20:3	32:7 20:3	31:2 21:4	26.3	26.5
10 สนามบินอุตรดิตถ์	Uttaradit Airport	31:4 22:5	31:2 21:8	27:5 23:0	32:4 22:3	31:6 20:4	:: 21:6	31:4 ..	30:9 21:9	26.4	..
11 ตาก	TAK	26:0 22:0	29:3 23:1	30:2 23:5	28:7 22:2	29:3 21:7	31:5 22:0	31:7 22:3	29:5 22:4	26.0	25.4
12 พิษณุโลก	PHITSANULOK	30:2 24:0	32:1 22:1	31:2 24:4	28:4 22:8	32:4 23:3	32:3 23:2	32:3 22:3	31:3 23:2	27.3	26.9
13 แม่สอด	Mae Sot	29:7 22:5	27:5 21:7	28:6 20:4	30:7 21:9	29:4 20:5	30:8 19:5	31:2 20:6	29:8 20:8	25.4	25.6
14 เพชรบูรณ์	PHETCHABUN	34:2 22:9	31:6 20:9	33:1 22:3	27:8 23:5	33:7 21:7	32:6 21:8	33:1 19:6	32:3 21:7	27.0	25.3
15 หล่มสัก	Lom Sak	33:5 20:3	32:7 21:2	30:7 22:5	26:9 22:4	31:6 22:5	31:9 22:2	19:8	30:9 21:6	26.3	..
16 วิเชียรบุรี	Wichian Buri	33:9 23:5	32:3 22:0	33:2 22:2	29:1 23:7	32:9 22:2	32:3 22:0	32:9 19:6	32:9 22:2	27.1	..
ภาคตะวันออกเฉียงเหนือ	**NORTHEASTERN PART**										
1 หนองคาย	NONG KHAI	31:8 22:2	30:4 21:4	29:7 21:0	29:4 22:4	26:9 21:4	27:9 20:6	29:3 18:4	29:2 21:1	25.2	24.8
2 เลย	LOEI	31:9 21:9	30:9 20:1	29:8 21:2	25:3 21:8	26:9 21:3	30:3 20:6	30:2 18:0	29:3 20:7	25.0	23.8
3 อุดรธานี	UDON THANI	31:8 23:2	30:8 22:1	31:2 22:7	28:7 23:2	27:6 22:8	29:3 21:7	28:7 19:5	29.7	25.9	25.1
4 สกลนคร	SAKON NAKHON	33:4 21:6	31:5 20:4	32:3 20:6	31:9 23:4	28:9 21:9	29:4 19:8	30:5 18:8	31:1 20:9	26.0	24.1
5 นครพนม	NAKHON PHANOM	32:4 21:6	31:1 19:8	31:1 19:2	31:3 22:0	29:8 23:2	30:6 17:0	31:2 18:5	31:1 20:2	25.7	24.3
6 มุกดาหาร	Mukdahan	31:2 21:0	30:0 21:0	31:7 19:7	31:2 21:2	28:9 23:1	29:0 19:5	28:9 20:2	31:5 20:8	26.2	24.3
7 ขอนแก่น	KHON KAEN	33:3 22:2	32:0 21:0	33:0 21:2	32:6 20:6	29:7 21:3	30:9 20:5	30:7 19:0	31:6 20:8	26.2	25.1
8 โกสุมพิสัย	Kosum Phisai	32:0 22:5	31:4 21:1	32:6 20:9	32:2 22:0	29:5 21:4	28:2 20:7	20:3	31:2 21:5	26.3	..
9 ร้อยเอ็ด	ROI ET	31:7 22:1	30:8 21:2	31:2 20:4	31:8 21:7	30:0 22:3	28:8 20:8	30:0 20:5	30:6 21:2	25.9	25.1
10 ชัยภูมิ	CHAIYAPHUM	32:0 24:4	31:5 21:7	31:2 23:2	31:3 23:0	30:2 22:4	29:9 22:8	30:1 21:5	30:9 22:7	26.8	25.3
11 อุบลราชธานี	UBON RATCHATHANI	32:1 22:5	31:2 22:2	31:6 20:4	30:9 23:4	29:7 22:0	29:6 20:9	31:1 21:9	30:8 21:9	26.4	25.4
12 สุรินทร์	SURIN	33:9 23:3	32:8 22:1	32:8 22:0	32:8 23:3	32:3 22:9	30:3 21:0	31:6 22:2	32:3 22:4	27.3	25.1
13 ท่าตูม	Tha Tum	31:7 23:0	31:2 22:1	30:5 21:4	32:3 22:3	30:1 23:4	29:1 21:0	29:8 21:8	30:7 22:1	26.4	..
14 นางรอง	Nang Rong	31:6 22:4	31:4 21:8	31:4 22:2	32:7 23:3	29:7 22:5	29:2 21:4	22:0	31:0 22:2	26.6	..

สถานี	Station	อุณหภูมิสูงสุดและต่ำสุดเป็นองศา ซ. Max. and Min. Temperature in degrees C.							เฉลี่ยสูงสุดต่ำสุด Average Max. Min.	เฉลี่ยในสัปดาห์ Weekly Mean	ค่าปกติประจำเดือน Monthly Normal
		6	7	8	9	10	11	12			
15 นครราชสีมา	NAKHON RATCHASIMA	31.5 22.3	32.2 21.6	32.6 21.6	31.4 22.6	29.4 22.0	29.3 22.6	29.1 22.0	30.8 22.1	26.5	25.0
16 ชัยภูมิ	Chok Chai	31.8 23.4	31.4 22.1	31.6 22.5	30.2 23.1	27.6 22.3	28.8 21.5	21.8	30.2 22.4	26.3	..
ภาคกลาง	CENTRAL PART										
1 นครสวรรค์	NAKHON SAWAN	30.3 23.3	32.5 23.3	32.0 24.2	27.4 22.5	32.2 22.6	31.5 22.2	31.8 21.7	31.1 22.8	27.0	26.6
2 ลพบุรี	LOP BURI	33.5 24.0	32.6 24.0	33.0 24.0	29.7 24.0	32.5 23.5	31.6 24.0	32.0 24.0	32.1 23.9	28.0	26.5
3 สุพรรณบุรี	SUPHAN BURI	32.2 24.8	32.2 24.0	32.2 24.0	30.3 22.9	31.3 24.2	31.0 23.5	30.5 22.7	31.4 23.7	27.6	26.4
4 กาญจนบุรี	KANCHANABURI	30.7 23.0	32.0 22.4	32.7 22.2	30.4 23.0	31.4 22.2	30.8 23.8	30.8 20.9	31.3 22.5	26.9	25.8
5 ทองผาภูมิ	Thong Pha Phum	32.7 22.5	32.3 21.7	32.0 22.5	31.9 22.2	32.2 22.7	21.9	32.4 ..	32.3 22.2	27.3	..
6 สนามบินดอนเมือง	Dong Muang Airport	34.1 27.0	35.2 26.9	34.6 27.9	33.0 25.9	34.1 25.4	33.0 26.7	33.4 26.0	33.9 26.5	30.2	27.4
7 พระนคร	PHRA NAKHON	32.6 24.8	33.1 25.0	31.7 25.7	30.4 23.0	32.9 23.2	31.6 24.6	32.0 23.5	31.9 24.3	28.1	27.1
8 ศูนย์วิจัย ฯ บางนา	Bang Na	32.5 24.8	31.6 24.5	32.0 25.4	29.5 23.2	31.2 23.4	30.6 23.2	30.8 23.8	31.2 24.0	27.6	..
ภาคตะวันออก	EASTERN PART										
1 ปราจีนบุรี	PRACHIN BURI	34.0 24.0	32.7 24.6	33.6 24.0	29.1 24.5	32.5 22.5	31.4 23.2	32.0 24.2	32.2 23.9	28.1	27.0
2 กบินทร์บุรี	Kabin Buri	34.9 23.7	33.6 23.6	34.7 24.1	32.9 24.1	32.2 22.3	30.7 24.4	24.4	33.0 23.8	28.4	..
3 อรัญประเทศ	Aranyaprathet	32.0 21.8	32.6 21.6	32.5 22.0	33.4 22.8	32.0 21.5	30.2 22.3	31.5 21.8	32.0 22.0	27.0	26.2
4 ชลบุรี	CHON BURI	33.2 24.1	34.2 24.6	33.6 24.3	31.2 25.3	32.6 22.7	30.8 23.9	32.5 22.7	32.6 23.9	28.3	26.6
5 เกาะสีชัง	Ko Si Chang	30.2 25.9	30.8 24.0	31.3 25.2	30.5 25.4	30.7 23.8	29.3 25.4	30.0 25.8	30.4 25.1	27.8	27.1
6 สัตหีบ	Sattahip	31.3 24.8	32.6 23.2	32.4 23.0	32.2 23.4	31.5 22.6	30.0 23.6	32.0 23.6	31.7 23.5	27.6	27.6
7 ระยอง	RAYONG	32.5 23.8	33.0 23.5	32.8 24.3	33.7 23.5	33.0 23.4	32.3 23.7	24.3	32.9 23.8	28.4	..
8 จันทบุรี	CHANTHABURI	33.7 23.3	33.5 22.8	33.7 23.5	32.3 24.2	32.8 23.1	29.9 24.5	31.6 23.3	32.4 23.5	28.0	26.6
9 คลองใหญ่	Khlong Yai	31.6 22.4	32.1 22.6	32.1 23.3	31.4 23.3	32.5 23.3	30.7 23.0	32.8 25.4	31.9 23.3	27.6	26.7
ภาคใต้	SOUTHERN PART										
1 หัวหิน	Hua Hin	29.7 21.7	30.9 24.1	31.1 24.3	30.5 24.3	30.2 23.0	29.9 22.7	30.2 24.5	30.5 23.5	27.0	26.4
2 ประจวบคีรีขันธ์	PRACHUAP KHIRI KHAN	30.6 22.5	30.7 23.2	31.3 23.0	31.3 23.6	31.5 24.3	27.8 24.1	29.4 25.9	30.4 23.8	27.1	26.1
3 ชุมพร	CHUMPHON	30.4 23.7	32.2 23.6	32.5 23.2	32.2 23.6	32.2 23.6	25.8 23.5	26.9 23.4	30.2 23.5	26.9	25.9
4 สุราษฎร์ธานี	SURAT THANI	30.9 23.1	32.9 24.2	32.2 22.9	33.5 23.6	31.4 22.3	29.2 23.3	24.5 23.3	30.4 23.0	26.7	26.2
5 เกาะสมุย	Ko Samui	29.5 23.6	31.0 24.0	31.3 24.4	31.1 24.5	31.0 25.0	30.3 25.2	27.3 22.5	30.2 24.1	27.2	..
6 นครศรีธรรมราช	NAKHON SI THAMMARAT	29.9 23.5	31.9 22.7	31.8 23.7	31.6 22.7	31.1 23.3	27.0 23.2	24.7 22.6	29.6	26.4	26.2
7 สงขลา	SONGKHLA	31.6 25.0	32.1 24.0	32.3 24.9	32.1 24.8	31.0 23.7	29.3 23.5	27.0 23.9	30.8 24.3	27.6	26.9
8 ปัตตานี	PATTANI	31.6 23.6	32.3 22.6	32.4 23.8	32.4 23.7	30.5 24.0	29.8 23.1	28.3 22.5	31.1 23.3	27.2	26.6
9 นราธิวาส	NARATHIWAT	32.9 23.2	32.9 23.2	32.2 23.5	32.0 23.8	31.2 23.8	29.5 23.0	28.8 24.2	31.1 23.5	27.3	26.2
10 ระนอง	RANONG	33.4 21.6	33.2 22.0	33.0 24.2	33.8 21.5	33.2 21.8	33.3 21.4	27.3 21.2	32.5 22.0	27.3	26.1
11 ภูเก็ต	PHUKET	31.5 24.0	31.9 23.7	32.0 24.8	32.5 23.0	32.1 23.3	31.8 23.7	29.4 23.6	31.6 23.7	27.7	27.2
12 สนามบินภูเก็ต	Phuket Airport	31.2 23.2	31.5 23.5	31.9 24.7	31.6 24.5	31.8 24.4	30.8 23.5	28.4 23.2	30.9 23.9	27.4	26.6
13 สนามบินตรัง	Trang Airport	30.7 23.9	33.4 23.0	33.2 23.1	34.6 23.0	31.7 23.1	29.9 23.4	27.8 23.5	31.6 23.3	27.5	26.7

แก้ไขเพิ่มเติมรายงานอากาศประจำสัปดาห์ฉบับที่ ๔๕/๒๕๑๕ เนื่องจากได้รับรายงานภายหลัง

Correction in weekly weather report No. 45/2515 for late report rainfall data

สถานีฝน	Station	วันที่และจำนวนน้ำฝนเป็นมิลลิเมตร Date and amount of rainfall in millimeters							ฝนรวม มม. Total rainfall mm.	ฝนรวมตั้งแต่ 1 มกราคม Accumulative rainfall since 1 January	
		ตุลาคม October		พฤศจิกายน November						ปริมาณ มม. Amount mm.	สูงต่ำกว่าปกติ Above or below Normal
		30	31	1	2	3	4	5			
	ภาคเหนือ NORTHERN PART										
3	เชียงแสน Chiang Saen							2.9	14.5	1388.8	-146.7
7	เทิง Thoeng							5.3	35.5	1546.0	- 80.5
8	เชียงคำ Chiang Kham							2.2	2.2	1289.8	- 30.1
9	เวียงป่าเป้า Wiang Pa Pao							5.2	5.2	..	..
10	พาน Phan							29.2	29.2	1201.9	-129.5
11	แม่ใจ Mae Chai							24.7	24.7	1225.6	- 74.8
12	พะเยา Phayao							4.4	4.4	992.4	- 4.5
23	แม่แตง Mae Taeng							7.1	7.1	838.0	-320.8
24	แม่ริม Mae Rim							24.3	32.9	1057.1	- 33.7
25	สันทราย San Sai							11.7	11.7	919.9	-235.3
26	ดอยสะเก็ด Doi Saket							7.7	7.7	954.8	-212.7
28	หางดง Hang Dong							28.0	28.0	948.7	-159.7
30	สันป่าตอง San Pa Tong							40.9	40.9	848.9	-111.3
32	สอด Het							11.8	11.8	918.3	-164.4
33	ลำพูน LAMPHUN							42.5	42.5	701.9	-228.0
34	ป่าซาง Pa Sang							21.8	21.8	693.1	-250.9
35	ลี Li							36.2	36.2	1058.2	- 83.7
39	เกาะคา Ko Kha							32.8	32.8	1079.4	+ 47.0
40	ซับปราบ Sop Prap							28.2	28.2	920.0	-128.9
41	เถิน Thoen							51.6	51.6	821.6	-136.5
42	แม่พริก Mae Phrik							30.1	30.1	603.5	-327.9
50	ท่าวังผา Tha Wang Pha*							5.7	5.7	..	..
55	ฝากท่า Fak Tha							4.1	4.1	884.2	-262.2
57	สนามบินอุตรดิตถ์ Uttaradit Airport*							0.2	0.2	941.4	-552.5
59	เด่นลาว Laplae							13.7	13.7	1291.0	-182.4
62	บ้านตาก Ban Tak							10.8	10.8	..	..
65	สุโขทัย SUKHOTHAI							27.0	27.0	727.7	-373.3
66	ทุ่งเสลี่ยม Thung Saliam							35.3	35.3	756.3	-417.3
68	กงไกรลาศ Kang Krailat							17.1	17.1	623.4	-628.1
74	บางกระทุ่ม Bang Kratum							11.1	11.1	916.7	-447.4
81	ตะพานหิน Taphan Hin							4.6	4.6	823.9	-422.9
82	บางมูลนาก Bang Mun Nak							69.0	69.0	1266.9	+152.4

สถานีฝน	Station	วันที่และจำนวนน้ำฝนเป็นมิลลิเมตร Date and amount of rainfall in millimeters									
		ตุลาคม October		พฤศจิกายน November							
		30	31	1	2	3	4	5			
ภาคตะวันออกเฉียงเหนือ	NORTHEASTERN PART										
4 ด่านซ้าย	Dan Sai							7.4	7.4	1245.2	+159.2
5 วังสะพุง	Wang Saphung							3.6	3.6	..	..
0 ภรรณานิคม	Phanna Nikhom							6.4	6.4	1283.4	-234.4
1 กมลาไสย	Kamalasai							0.8	0.8	1467.1	+204.2
5 หนองสองห้อง	Nong Song Hong							5.3	5.3	1107.3	-146.0
0 จัตุรัส	Chatturat							10.7	10.7	730.1	-347.2
2 โชคชัย	Chok Chai*							0.1	0.5	1062.2	+ 17.2
8 นางรอง	Nang Rong*							12.1	12.1	1440.9	+155.6
5 ปราสาท	Prasat							2.1	2.1	1013.7	-184.0
	ภาคกลาง CENTRAL PART										
2 บรพตพิสัย	Banphot Phisai							29.7	29.7	1055.2	+109.8
5 ลาดยาว	Lat Yao							3.6	3.6	1076.3	+ 33.4
0 ตาวงอารมณ์	Sawang Arom							18.3	18.3	1264.3	+155.9
3 หนองฉาง	Nong Chang							8.4	8.4	1371.5	- 27.1
5 ชัยนาท	CHAI NAT							7.6	7.6	1198.5	+ 72.6
7 วัดสิงห์	Wat Sing							3.7	3.7	..	..
4 บ้านหมี่	Ban Mi					17.2		3.2	20.4	1007.2	-187.6
6 บางปลาม้า	Bang Pa Ma							10.4	10.4	943.3	- 1.2
3 สระบุรี	SARABURI						3.0	10.0	21.0	2257.2	+731.7
7 แก่งคอย	Kaeng Khio							6.5	29.4	1210.7	-305.5
0 ท่าเรือ	Tha Rua							1.1	15.2	1089.4	
4 บางไทร	Bang Sai						4.5		4.7	1259.4	
1 ลาดกระบัง	Lat Krabang							13.8	31.3	..	
1 นครปฐม	NAKHON PATHOM							8.3	8.3	1045.6	-233.6
3 นครชัยศรี	Nakhon Chaisi							5.5	7.4	1301.0	
4 ราชบุรี	RATCHABURI							4.6	9.4	..	
5 บ้านโป่ง	Ban Pong							3.5	21.7	888.6	
6 โพธาราม	Photharam							12.1	12.4	1178.3	
8 ปากท่อ	Pak The							6.6	77.6	1185.0	
9 สมุทรสงคราม	SAMUT SONGKHRAM							1.8	30.9	1071.5	- 30.8
0 บางคนที	Bang Khonthi						15.2	12.3	43.9	1094.7	
1 อัมพวา	Amphawa							8.6	22.4	1169.8	
2 สมุทรปราการ	SAMUT PRAKAN							26.0	26.0	1263.3	-269.8

สถานีฝน	Station	วันที่และจำนวนน้ำฝนเป็นมิลลิเมตร Date and amount of rainfall in millimeters							ฝนรวม มม. Total rainfall mm.	ฝนรวมตั้งแต่ 1 มกรา Accumulative rainfall since 1 January	
		ตุลาคม October		พฤศจิกายน November						ปริมาณ มม. Amount mm.	สูงต่ำกว่า Above / below Normal
		30	31	1	2	3	4	5			
	ภาคตะวันออก	EASTERN PART									
16	พานทอง	Phan Thong						21.3	21.3	809.9	
17	บ้านบึง	Ban Bung						16.4	52.5	890.7	
19	ศรีราชา	Si Racha						28.4	43.5	901.5	
21	ระยอง	RAYONG						5.0	19.0	777.4	-414.
27	ตราด	TRAT					3.4		8.4	3092.7	-528.
29	แหลมงอบ	Laem Ngop				20.8		18.2	67.1	2106.3	
	ภาคใต้	SOUTHERN PART									
1	เพชรบุรี	PHETCHABURI						14.2	50.5	883.7	-164.
2	บ้านแหลม	Ban Laem					22.4	9.8	42.4	..	
3	บ้านลาด	Ban Lat						27.3	28.8	772.7	
4	ท่ายาง	Tha Yang						20.1	20.1	642.2	
5	ชะอำ	Cha-am						33.6	42.8	565.1	
10	ท่าแซะ	Tha Sae						2.6	90.2	1366.5	
17	ท่าฉาง	Tha Chang						6.2	36.9	917.0	
21	สิชล	Sichon						41.7	183.6	1417.0	
22	ท่าศาลา	Tha Sala						15.2	122.7	1189.1	
24	ทุ่งสง	Thung Song						5.7	5.7	1375.0	
34	สะเดา	Sadao						28.2	115.7	1239.5	
41	ยะลา	YALA						27.2	56.7	1506.8	
43	รามัน	Raman						39.7	41.6	1190.7	
45	เบตง	Betong						20.7	78.2	1441.9	
50	สุไหงโกลก	Sungai Kolok						8.2	30.7	1880.7	
68	ปะเหลียน	Palian						11.5	37.9	1486.6	
69	สะตูล	SATUN					37.3	6.4	55.9	1803.2	+240.
70	ทุ่งหว้า	Thung Wa						10.0	70.0	1794.3	

กรมอุตุนิยมวิทยา กระทรวงคมนาคม

รายงานอากาศประจำสัปดาห์ ระหว่างวันที่ ๑๓ — ๑๙ พฤศจิกายน ๒๕๑๕

และ

การคาดหมายลักษณะอากาศ ระหว่างวันที่ ๒๐ — ๒๖ พฤศจิกายน ๒๕๑๕

ฉบับที่ ๔๗/๒๕๑๕

นาวาเอก ดร. เจริญ เจริญรัชต์ภาคย์

อธิบดีกรมอุตุนิยมวิทยา

ATMOSPHERIC SCIENCES
LIBRARY
NOV 29 1972
N.O.A.A.
U. S. Dept. of Commerce

METEOROLOGICAL DEPARTMENT

MINISTRY OF COMMUNICATIONS

BANGKOK, THAILAND

WEEKLY WEATHER REPORT

DURING THE PERIOD 13 — 19 NOVEMBER 1972

AND

WEATHER OUTLOOK

DURING 20 — 26 NOVEMBER 1972

No. 47/1972

Charoen Charoen-rajapark

Captain, R.T.N.

Director — General

การคาดหมายลักษณะอากาศใน ๗ วันข้างหน้า

ตั้งแต่วันที่ ๒๐ – ๒๖ พฤศจิกายน ๒๕๑๕

ลักษณะทั่วไป

มีแรงดันอากาศสูงในประเทศจีนมีกำลังแรง และจะแผ่ลงมาปกคลุมประเทศไทยตอนบนในสัปดาห์นี้

ภาคเหนือ ภาคตะวันออกเฉียงเหนือ ภาคกลาง ภาคตะวันออก ด้านใน ฝั่งตะวันออก	จะมีฝนหรือฝนฟ้าคะนองเป็นแห่ง ๆ เว้นแต่ในภาคกลางและภาคตะวันออกจะมีฝนกระจาย โดยเฉพาะในระยะครึ่งแรกของสัปดาห์ ต่อจากนั้นอากาศจะเย็นลงโดยทั่วไป
ด้านใน ฝั่งตะวันตก	ตลอดสัปดาห์จะมีฝนหรือฝนฟ้าคะนองทั่วไป กับมีฝนตกหนักเป็นแห่ง ๆ
ภาคใต้ ฝั่งตะวันตก	ตลอดสัปดาห์จะมีฝนเกือบทั่วไป
กรุงเทพมหานครและธนบุรี	จะมีฝนหรือฝนฟ้าคะนองกระจาย ในระยะครึ่งแรกของสัปดาห์ ต่อจากนั้นอากาศจะเย็นลง.

กรมอุตุนิยมวิทยา

๒๐ พ.ย. ๑๕

Weather outlook for the period 20 - 26 November 1972

General Situation

The high pressure area over China has intensified and its ridge is expected to cover the Upper Thailand during this week.

Northern Part: Northeastern Part: Central Part: Eastern Part: Gulf of Thailand, East Coast:	Isolated showers or thundershowers except scattered falls in the Central and Eastern parts particularly during the first half of the week and cooler weather during the rest.
Gulf of Thailand, West Coast:	Throughout the week, widespread showers or thundershowers with isolated heavy falls.
Southern Thailand, West Coast:	Throughout the week, almost widespread rainshowers.
Bangkok & Thon Buri:	Scattered rainshowers or thundershowers during the first half of the week, and cooler weather during the rest.

Meteorological Department

20 November 1972

สรุปลักษณะอากาศทั่วไปในรอบสัปดาห์
ตั้งแต่วันที่ ๑๓ – ๑๙ พฤศจิกายน ๒๕๑๕

๑. ในช่วงครึ่งหลังของสัปดาห์ บริเวณความกดอากาศสูงจากประเทศจีนได้หวีกำลังแรงขึ้นและแผ่ลงมาปกคลุมถึงประเทศไทยตอนบน ทำให้มีฝนและฝนฟ้าคะนองเป็นแห่ง ๆ ในบริเวณประเทศไทยตอนบนและอากาศเย็นลงเล็กน้อยโดยทั่วไป

๒. ในตอนต้นและกลางสัปดาห์ ร่องความกดอากาศต่ำยังคงพาดผ่านตอนกลางของมาเลเซียและในตอนปลายสัปดาห์ปรากฏว่ามีหย่อมความกดอากาศต่ำปกคลุมบริเวณอ่าวไทย ทำให้มีฝนชุกหนาแน่นในภาคใต้ตลอดสัปดาห์ โดยมีฝนตกหนักถึงหนักมากเป็นบางแห่งในบริเวณฝั่งตะวันออกของภาคในตอนปลายสัปดาห์

๓. ในตอนกลางสัปดาห์ ได้มีพายุไซโคลนก่อตัวขึ้นในตอนกลางของอ่าวเบงกอล พายุนี้เกือบไม่เคลื่อนตัวและหวีกำลังแรงขึ้นในตอนปลายสัปดาห์

๔. ในระหว่างสัปดาห์ รายงานอุณหภูมิต่ำสุดในภาคต่าง ๆ ของประเทศไทยมีดังนี้.–

ภาคเหนือ	๑๖.๔°ซ.ที่	อ.เมือง	จ.เชียงราย	เมื่อวันที่ ๑๓ พ.ย.
ภาคตะวันออกเฉียงเหนือ	๑๙.๐°ซ.ที่	อ.เมือง	จ.เลย	" ๑๔ "
ภาคกลาง	๒๐.๐°ซ.ที่	อ.ทองผาภูมิ	จ.กาญจนบุรี	" ๑๓ "
ภาคตะวันออก	๒๑.๕°ซ.ที่	อ.อรัญประเทศ	จ.ปราจีนบุรี	" ๑๔ "
ภาคใต้	๒๑.๑°ซ.ที่	อ.เมือง	จ.ระนอง	" ๑๖ "

กรมอุตุนิยมวิทยา

๒๐ พ.ย.๑๕

General Situation

Period 13 - 19 November 1972

1. During the second half of the period, the high pressure area from China mainland increased its strength and covered Upper Thailand. Consequently isolated rainshowers and thunder rainshowers were experienced in Upper Thailand, with slight decrease of temperature in general.

2. In the beginning and middle periods, a low pressure trough lay across the Central Malaysia. And at the end of the week a low pressure cell dominated the Gulf of Thailand, and consequently copious rains occurred in the southern part throughout the week, with isolated heavy and very heavy falls in the southern part, east coast in the end of the week.

3. In the middle period of the week, a tropical cyclone has developed in the middle of the Bay of Bengal. This tropical cyclone was almost stationary and increased its strength in the end of the week.

4. During the week the lowest temperatures in the various parts of Thailand were as follows:-

Northern Part	16.4°C.at	Chiang Rai	on 13 November
Northeastern Part	19.0°C.at	Loei	" 14 "
Central Part	20.0°C.at	Thong Pha Phum	" 13 "
Eastern Part	21.5°C.at	Aranyaprathet	" 14 "
Southern Part	21.1°C.at	Ranong	" 16 "

Meteorological Department

20 November 1972

ข่าวอากาศเพื่อการเกษตรประจำสัปดาห์

เมื่อวันที่ ๑๓ - ๑๙ พฤศจิกายน มีลักษณะอากาศซึ่งพอสรุปได้ดังต่อไปนี้:-

ในช่วงครึ่งหลังของสัปดาห์ บริเวณความกดอากาศสูงจากประเทศจีนได้ทวีกำลังแรงขึ้นและแผ่ลงมาปกคลุมถึงประเทศไทยตอนบน ทำให้มีฝนและฝนฟ้าคะนองเป็นแห่ง ๆ ในบริเวณประเทศไทยตอนบน และอากาศเย็นลงเล็กน้อยโดยทั่วไป

ในตอนต้นและกลางสัปดาห์ ร่องความกดอากาศต่ำยังคงพาดผ่านตอนกลางของมาเลเซียและในตอนปลายสัปดาห์ ปรากฏว่ามีหย่อมความกดอากาศต่ำปกคลุมบริเวณอ่าวไทยทำให้มีฝนชุกหนาแน่นในภาคใต้ตลอดสัปดาห์ โดยมีฝนตกหนักถึงหนักมากเป็นบางแห่งในบริเวณฝั่งตะวันออกของภาคในตอนปลายสัปดาห์

ในตอนกลางสัปดาห์ ได้มีพายุไซโคลนก่อตัวขึ้นในตอนกลางของอ่าวเบงกอล พายุนี้เกือบไม่เคลื่อนตัว และทวีกำลังแรงขึ้นในตอนปลายสัปดาห์.

ข้อควรระวัง

ในสัปดาห์นี้บริเวณประเทศไทยตอนบนยังคงมีฝนหรือฝนฟ้าคะนอง โดยเฉพาะในระยะครึ่งแรกของสัปดาห์ภาคกลางและภาคตะวันออกจะมีฝนกระจาย ส่วนในระยะครึ่งหลังของสัปดาห์คาดว่าอากาศจะเย็นลงโดยทั่วไป สำหรับภาคใต้ตลอดสัปดาห์จะมีฝนหรือฝนฟ้าคะนองเกือบทั่วไปกับจะมีฝนตกหนักเป็นแห่ง ๆ ฉะนั้นกสิกรในภาคใต้ควรระมัดระวังความเสียหายจากฝนตกหนักในระยะนี้ไว้ด้วย.

กองอากาศเกษตร กรมอุตุนิยมวิทยา

๒๐ พฤศจิกายน ๒๕๑๕

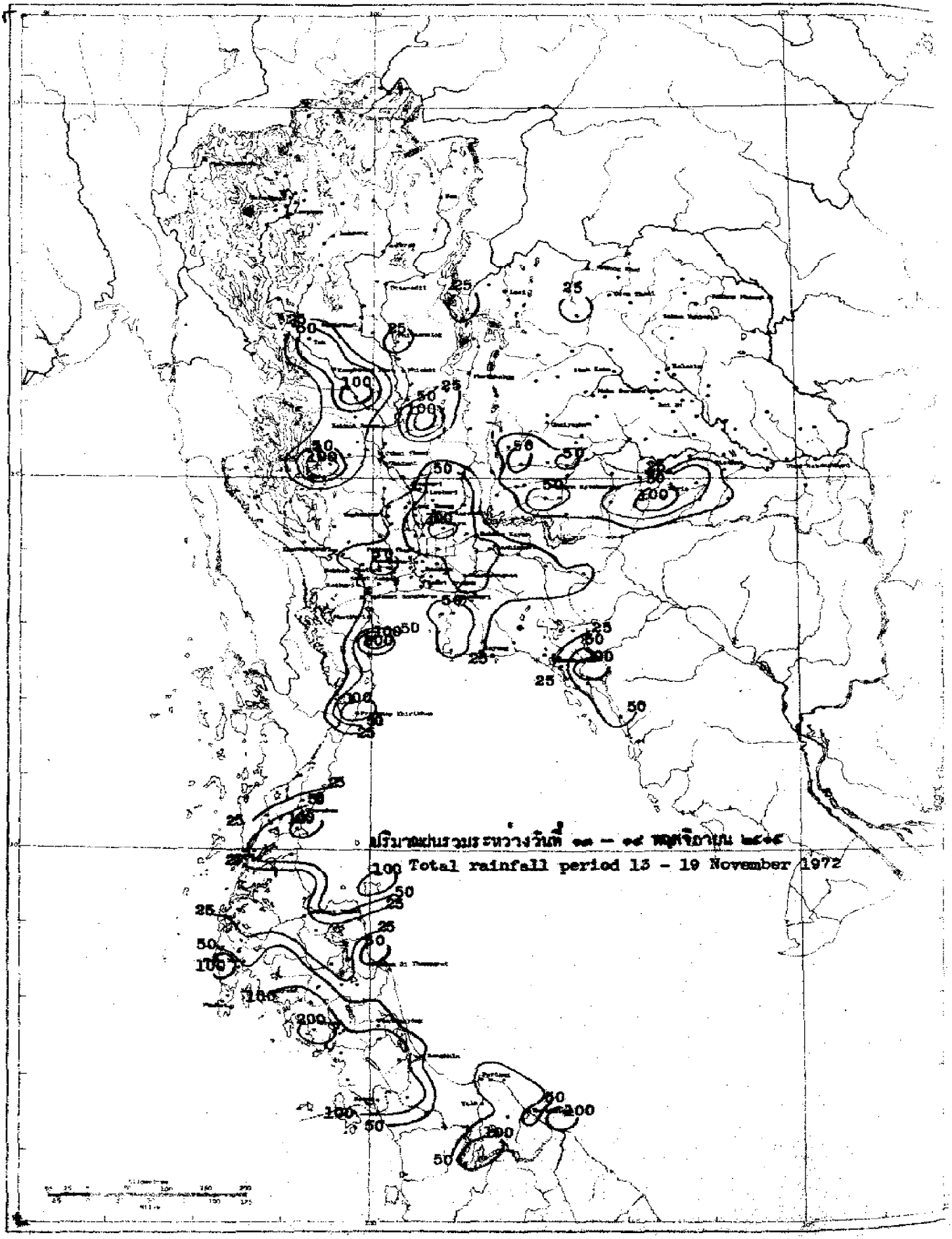
ปริมาณฝนรวมระหว่างวันที่ ๑๓ – ๑๙ พฤศจิกายน ๒๕๑๕
Total rainfall period 13 - 19 November 1972

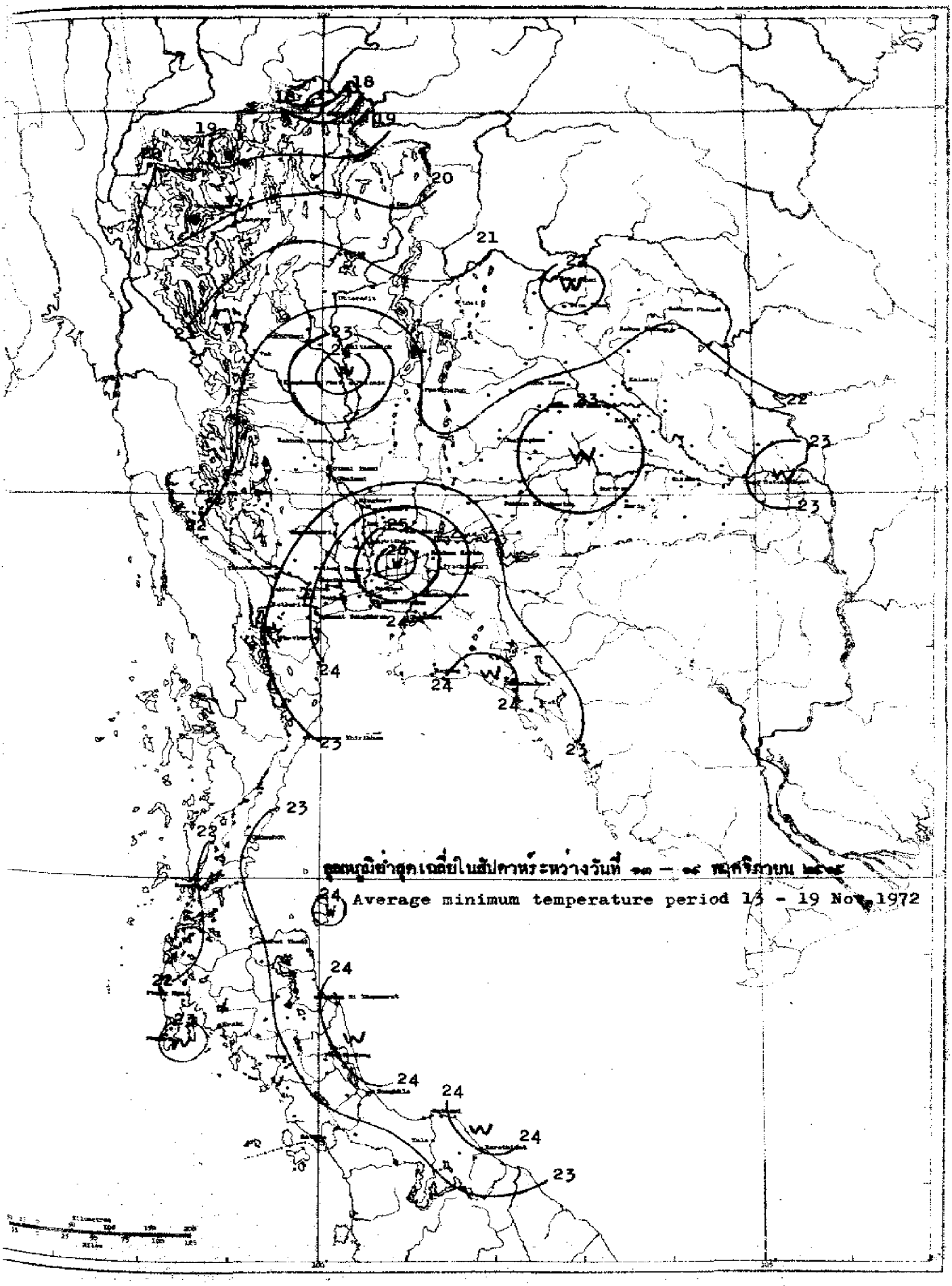
อุณหภูมิต่ำสุดเฉลี่ยในสัปดาห์ระหว่างวันที่ ๑๓ — ๑๙ พฤศจิกายน ๒๕๑๕
Average minimum temperature period 13 - 19 Nov. 1972

สถานีฝน	Station	วันที่และจำนวนน้ำฝนเป็นมิลลิเมตร Date and amount of rainfall in millimeters							ฝนรวม มม. Total rainfall mm.	ฝนรวมตั้งแต่ 1 มกราคม Accumulative rainfall since 1 January	
		พฤศจิกายน November								ปริมาณ มม. Amount mm.	สูงต่ำกว่าปกติ Above or below Normal
		13	14	15	16	17	18	19			
ภาคเหนือ	**NORTHERN PART**										
1 **เชียงราย**	**CHIANG RAI***							53.2	53.2	1600.5	-124.0
2 แม่สาย	Mae Sai								0.0	..	..
3 เชียงแสน	Chiang Saen								0.0	1464.0	- 90.4
4 เชียงของ	Chiang Khong								0.0	1390.0	-185.7
5 แม่จัน	Mae Chan								0.0	..	..
6 แม่สรวย	Mae Suai								0.0	1440.3	+160.7
7 เทิง	Thoeng								0.0	1601.0	- 49.9
8 เชียงคำ	Chiang Kham								0.0	1361.4	+ 19.6
9 เวียงป่าเป้า	Wiang Pa Pao								0.0	..	..
10 พาน	Phan								0.0	1268.2	- 79.9
11 แม่ใจ	Mae Chai								0.0	1273.8	- 42.4
12 พะเยา	Phayao								0.0	1042.9	+ 34.1
13 จุน	Chun								0.0	1312.9	-152.1
14 **แม่ฮ่องสอน**	**MAE HONG SON***							8.3	8.3	1346.5	+142.9
15 ปาย	Pai								0.0	725.2	-571.7
16 ขุนยวม	Khun Yuam								0.0	1019.0	-212.7
17 แม่ลาน้อย	Mae La Noi								0.0	..	..
18 แม่สะเรียง	Mae Sariang*				1.0		T		1.0	1104.0	- 99.0
19 **เชียงใหม่**	**CHIANG MAI***								0.2	981.1	-269.8
20 ฝาง	Fang								0.0	1037.9	-301.1
21 แม่อาย	Mae Ai								0.0	..	..
22 เชียงดาว	Chiang Dao								0.0	..	..
23 แม่แตง	Mae Taeng					4.7			4.7	896.5	-276.1
24 แม่ริม	Mae Rim								0.0	1102.4	+ 1.9
25 สันทราย	San Sai								0.0	1014.5	-157.4
26 ดอยสะเก็ด	Doi Saket					2.3			2.3	995.9	-182.3
27 สันกำแพง	San Kamphaeng								0.0	..	..
28 หางดง	Hang Dong								0.0	1025.0	-101.6
29 สารภี	Saraphi								0.0	717.3	..
30 สันป่าตอง	San Pa Tong								0.0	882.9	- 83.5
31 ฮอมทอง	Chom Thong								0.0	713.1	-216.4
32 **ฮอด**	**Hot**				0.1	18.7			18.8	969.6	-126.7
33 **ลำพูน**	**LAMPHUN**								0.0	751.8	-193.3
34 ป่าซาง	Pa Sang								0.0	771.2	-185.3
35 **ลี้**	**Li**					17.5			17.5	1068.5	- 65.6
36 **ลำปาง**	**LAMPANG***			T			T	T	T	1040.2	+ 32.5
37 งาว	Ngao								0.0	..	..
38 แจ้ห่ม	Chae Hom								0.0	1097.3	+121.8
39 เกาะคา	Ko Kha								0.0	1098.0	+ 58.4
40 สบปราบ	Sop Prap				T				T	1001.0	- 54.2

สถานีฝน	Station	วันที่และจำนวนน้ำฝนเป็นมิลลิเมตร Date and amount of rainfall in millimeters							ฝนรวม มม. Total rainfall mm.	ฝนรวมตั้งแต่ 1 มกราคม Accumulative rainfall since 1 January	
		พฤศจิกายน November								ปริมาณ มม. Amount mm.	สูงต่ำกว่าปกติ Above or below Normal
		13	14	15	16	17	18	19			
41 เถิน	Thoen					1.6	T		1.6	840.5	-129.9
42 แม่ริก	Mae Phrik								0.0	624.7	-317.7
43 แพร่	PHRAE*			0.6	2.7				3.3	845.4	-208.2
44 สอง	Song								0.0	..	..
45 สูงเม่น	Sung Men								0.0	..	..
46 เด่นชัย	Den Chai								0.0	989.1	-182.6
47 น่าน	NAN*			T		T			T	1080.5	-196.1
48 ทุ่งช้าง	Thung Chang								0.0	..	..
49 เชียงกลาง	Chiang Klang								0.0	..	..
50 ท่าวังผา	Tha Wang Pha*								0.0	1530.9	+113.5
51 ปัว	Pua								0.0	..	..
52 สา	Sa								0.0	781.6	-334.6
53 นาน้อย	Na Noi								0.0	862.8	- 88.2
54 อุตรดิตถ์	UTTARADIT*							5.9	5.9	1284.7	-120.7
55 ฟากท่า	Fak Tha			1.5					1.5	890.9	-260.8
56 น้ำปาด	Nam Pat								0.0	861.5	-327.5
57 สนามบินอุตรดิตถ์	Uttaradit Airport*								0.0	956.5	-546.9
58 ท่าปลา	Tha Pla								0.0	708.2	-514.3
59 ลับแล	Laplae								0.0	1303.7	-175.3
60 ตาก	TAK*			44.2	2.7	11.9	5.3	3.9	68.0	904.8	-100.4
61 เขื่อนภูมิพล	Bhumibol Dam*			0.6		2.0	22.1	4.7	29.4	1024.1	- 7.6
62 บ้านตาก	Ban Tak								0.0	..	..
63 แม่ระมาด	Mae Ramat	..	..	..	..	..	..	..	..	..	..
64 แม่สอด	Mae Sot*		3.0	2.5	6.2	0.1	0.2	8.7	20.7	1767.8	+254.3
65 สุโขทัย	SUKHOTHAI			5.1	T				5.1	732.8	-376.6
66 ทุ่งเสลี่ยม	Thung Saliam			1.1	2.0				3.1	767.0	-420.8
67 สวรรคโลก	Sawankhalok	..	..	..	..	..	..	..	..	..	..
68 กงไกรลาศ	Kong Krailat			13.7		8.6			22.3	687.6	-575.2
69 บ้านด่านลานหอย	Ban Dan Lan Hoi	..	..	..	..	..	..	..	..	..	..
70 พิษณุโลก	PHITSANULOK*			1.4	18.9	22.5		1.1	43.9	1242.0	- 90.8
71 นครไทย	Nakhon Thai	..	..	..	..	..	..	..	..	..	..
72 พรหมพิราม	Phrom Phiram			0.3		12.8			13.1	..	..
73 วังทอง	Wang Thong			T	0.1		0.8		0.9	1230.5	-125.3
74 บางกระทุ่ม	Bang Krathum					4.6	13.0		17.6	948.3	-431.2
75 กำแพงเพชร	KAMPHAENG PHET			10.0	41.2				51.2	916.5	-285.3
76 พรานกระต่าย	Phran Kratai								0.0	762.8	-660.5
77 คลองขลุง	Khlong Khlung								0.0	..	..
78 ขาณุวรลักษบุรี	Khanu Woralaksaburi				100.1				100.1	1308.2	+ 44.1
79 พิจิตร	PHICHIT			5.8	1.2				7.0	986.9	-534.5
80 สามง่าม	Sam Ngam								0.0	..	..
81 ตะพานหิน	Taphan Hin				8.3	3.0	4.4		15.7	899.8	-362.6

สถานีฝน	Station	วันที่และจำนวนน้ำฝนเป็นมิลลิเมตร Date and amount of rainfall in millimeters							ฝนรวม มม. Total rainfall mm.	ฝนรวมตั้งแต่ 1 มกราคม Accumulative rainfall since 1 January	
		พฤศจิกายน November								ปริมาณ มม. Amount mm.	สูงหรือต่ำกว่าปกติ Above or below Normal
		13	14	15	16	17	18	19			
82 บางมูลนาก	Bang Mun Nak				17.4				17.4	1384.4	+256.9
83 โพทะเล	Pho Thale	..	..	..	..	..	..	..	..	..	..
84 เพชรบูรณ์	**PHETCHABUN***			2.6	14.8	0.2			17.6	994.6	-217.5
85 หล่มเก่า	Lom Kao								0.0	903.2	-174.2
86 หล่มสัก	Lom Sak*				2.0				2.0	895.4	- 84.2
87 ชนแดน	Chon Daen			23.2	13.1				36.3	1385.9	+163.0
88 หนองไผ่	Nong Phai				3.5	6.3			9.8	1198.3	+ 1.1
89 วิเชียรบุรี	Wichian Buri*		T		3.6	T		T	3.6	1082.5	- 42.4
ภาคตะวันออกเฉียงเหนือ NORTHEASTERN PART											
1 เลย	**LOEI***				2.0	0.1		0.1	2.2	1077.6	-121.4
2 เชียงคาน	Chiang Khan				2.5				2.5	994.6	-269.0
3 ท่าลี่	Tha Li								0.0	971.5	+ 1.5
4 ด่านซ้าย	Dan Sai		30.8		4.4				35.2	1292.4	+199.1
5 วังสะพุง	Wang Saphung				16.9				16.9	..	..
6 หนองคาย	**NONG KHAI***								0.0	1389.1	-301.9
7 ศรีเชียงใหม่	Si Chiang Mai								0.0	1707.7	+ 23.5
8 ท่าบ่อ	Tha Bo								0.0	1463.8	- 74.2
9 โพนพิสัย	Phon Phisai								0.0	1528.1	-280.8
10 บึงกาฬ	Bung Kan								0.0	2875.4	+412.4
11 เซกา	Seka								0.0	1318.2	-338.9
12 อุดรธานี	**UDON THANI***				T				T	1051.2	-448.6
13 เพ็ญ	Phen								0.0	1169.5	-163.2
14 กุมภวาปี	Kumphawapi								0.0	890.8	-189.3
15 หนองหาน	Nong Han								0.0	..	..
16 หนองบัวลำภู	Nong Bua Lam Phu				39.7				39.7	..	..
17 สกลนคร	**SAKON NAKHON***								0.0	1381.8	- 67.2
18 วานรนิวาส	Wanon Niwat								0.0	1330.8	-396.3
19 สว่างแดนดิน	Sawang Daen Din								0.0	1323.1	-292.7
20 พรรณานิคม	Phanna Nikhom								0.0	1286.0	-232.7
21 นครพนม	**NAKHON PHANOM***								0.0	2165.3	+291.0
22 บ้านแพง	Ban Phaeng								0.0	2303.1	-450.1
23 ท่าอุเทน	Tha Uthen			1.4					1.4	1817.8	-450.4
24 นาแก	Na Kae								0.0	1221.3	-261.1
25 ธาตุพนม	That Phanom								0.0	1537.3	-223.4
26 มุกดาหาร	Mukdahan*			T			T		T	1900.0	+594.2
27 กาฬสินธุ์	**KALASIN**								0.0	1558.5	+169.6
28 ยางตลาด	Yang Talat				T				T	1331.1	+ 27.5
29 สหัสขันธ์	Sahatsakhan								0.0	1175.2	-154.5
30 กุฉินารายณ์	Kuchinarai								0.0	..	..
31 กมลาไสย	Kamalasai								0.0	1472.3	+199.6
32 ร้อยเอ็ด	**ROI ET***						T	T	T	1354.8	-222.1

ที่	สถานีฝน Station	วันที่และจำนวนน้ำฝนเป็นมิลลิเมตร Date and amount of rainfall in millimeters พฤศจิกายน November 13	14	15	16	17	18	19	ฝนรวม มม. Total rainfall mm.	ฝนรวมตั้งแต่ 1 มกราคม Accumulative rainfall since 1 January ปริมาณ มม. Amount mm.	สูงต่ำกว่าปกติ Above or below Normal
33	โพนทอง Phon Thong								0.0	1521.2	+ 40.9
34	ธวัชบุรี Thawatchaburi								0.0	1383.6	- 61.4
35	อาจสามารถ At Samat								0.0	1434.1	+130.3
36	เสลภูมิ Selaphum								0.0	..	..
37	จตุรพักตร์พิมาน Chaturaphak Phiman								0.0	877.2	-193.1
38	เกษตรวิสัย Kaset Wisai								0.0	989.4	-411.4
39	สุวรรณภูมิ Suwannaphum				0.7	0.4			1.1	1623.2	- 26.9
40	มหาสารคาม MAHA SARAKHAM								0.0	1217.9	-156.1
41	เชียงยืน Chiang Yun								0.0	900.5	-376.1
42	กันทรวิชัย Kantharawichai								0.0	835.9	-398.4
43	โกสุมพิสัย Kosum Phisai *								0.0	1235.8	+ 4.8
44	บรบือ Borabu								0.0	1067.5	-192.2
45	วาปีปทุม Wapi Pathum								0.0	910.1	-259.5
46	พยัคฆภูมิพิสัย Phayakkhaphum Phisai								0.0	1160.1	-244.6
47	ขอนแก่น KHON KAEN *							T	T	1062.2	-127.0
48	น้ำพอง Nam Phong								0.0	..	..
49	ภูเวียง Phu Wiang								0.0	906.8	-312.5
50	ชุมแพ Chum Phae				0.6				0.6	761.0	-339.6
51	มัญจาคีรี Mancha Khiri								0.0	594.2	-570.6
52	ชนบท Chonnabot								0.0	1019.3	-165.0
53	บ้านไผ่ Ban Phai								0.0	792.7	-396.3
54	พล Phon								0.0	1024.2	-244.4
55	หนองสองห้อง Nong Song Hong					2.3			2.3	1117.0	-154.3
56	ชัยภูมิ CHAIYAPHUM *				2.7			T	2.7	821.1	-464.0
57	เกษตรสมบูรณ์ Kaset Sombun								0.0	660.1	-213.9
58	ภูเขียว Phu Khieo								0.0	1013.6	- 30.8
59	คอนสวรรค์ Khon Sawan								0.0	972.9	-186.1
60	จัตุรัส Chatturat				35.7				35.7	770.5	-339.0
61	บำเหน็จณรงค์ Bamnet Narong				40.0				40.0	1098.9	-112.2
62	นครราชสีมา NAKHON RATCHASIMA *			1.9	35.0	T			36.9	1212.1	+ 17.2
63	บัวใหญ่ Bua Yai	..	..	..	..	..	..	..	..	1026.1	-229.5
64	ครบุรี Khong				24.0				24.0	1284.0	+194.4
65	ด่านขุนทด Dan Khun Thot			7.2	22.5				29.7	694.8	-345.5
66	โนนไทย Non Thai				75.4				75.4	1268.1	+190.3
67	โนนสูง Non Sung				35.5				35.5	1183.9	- 36.4
68	พิมาย Phimai				50.2				50.2	..	..
69	สีคิ้ว Sikhiu			14.4	14.6				29.0	1204.4	+121.9
70	สูงเนิน Sung Noen				43.0				43.0	..	..
71	ปักธงชัย Pak Thong Chai		14.1	15.7	23.4		0.1		53.3	1405.9	+317.1
72	ไชยวัน Chok Chai *		20.9	4.9	24.0	1.1			50.9	1163.0	+108.3
73	ครบุรี Khon Buri			18.2	18.4				36.6	868.3	-185.8

สถานีฝน	Station	วันที่และจำนวนน้ำฝนเป็นมิลลิเมตร Date and amount of rainfall in millimeters							ฝนรวม มม. Total rainfall mm.	ฝนรวมตั้งแต่ 1 มกราคม Accumulative rainfall since 1 January	
		พฤศจิกายน November									
		13	14	15	16	17	18	19		ปริมาณ มม. Amount mm.	สูงต่ำกว่าปกติ Above or below Normal
74	บุรีรัมย์ BURI RAM			3.0	39.2				42.2	1292.6	- 91.6
75	ปุทไธสง Phutthaisong								0.0	..	..
76	สตึก Satuk				6.7				6.7	1456.9	+137.0
77	ลำปลายมาศ Lam Phai Mat								0.0	1152.6	-167.3
78	นางรอง Nang Rong*		T	37.8	23.3		0.5		61.6	1525.2	+226.3
79	สุรินทร์ SURIN*			2.5	19.1				21.6	1390.8	+ 86.5
80	รัตนบุรี Ratanaburi			1.0	11.5				12.5	1445.3	+165.2
81	ท่าตูม Tha Tum*			0.5	11.1	T		T	11.6	1582.6	+392.9
82	ศีขรภูมิ Sikhoraphum				93.0				93.0	1286.4	+ 43.5
83	ปราสาท Prasat			45.2	48.6	26.6			120.4	1138.3	- 69.6
84	สังขะ Sangkha				62.0				62.0	1353.5	+154.2
85	ศรีสะเกษ SI SA KET				9.5				9.5	1188.8	-290.5
86	ราษีไศล Rasi Salai				4.5				4.5	1263.2	+ 14.2
87	กันทรารมย์ Kantharurom								0.0	1676.4	+452.1
88	ขุขันธ์ Khukhan				40.0				40.0	1319.5	+ 36.5
89	ขุนหาญ Khun Han			18.3					18.3	1208.8	-172.3
90	กันทรลักษ์ Kantharalak			21.6					21.6	1283.3	- 62.4
91	อุบลราชธานี UBON RATCHATHANI*			T			1.4		1.4	1923.4	+354.5
92	เขมราฐ Khemarat								0.0	1564.1	+ 80.3
93	อำนาจเจริญ Amnat Charoen								0.0	1244.3	-332.4
94	ยโสธร Yasothon								0.0	1238.7	-213.2
95	ตระการพืชผล Trakan Phuphon								0.0	1752.9	+243.3
96	มหาชนะชัย Maha Chana Chai								0.0	1437.0	- 17.7
97	เขื่องใน Khuang Nai								0.0	..	..
98	โขงเจียม Khong Chiam								0.0	1827.8	+ 44.5
99	เดชอุดม Det Udom			0.8					0.8	1892.2	+354.6
100	บุณฑริก Buntharik								0.0	..	..
	ภาคกลาง CENTRAL PART										
1	นครสวรรค์ NAKHON SAWAN*			1.1	4.1			0.2	5.4	1054.9	-110.4
2	บรรพตพิสัย Banphot Phisai				74.3				74.3	1144.9	+186.8
3	ชุมแสง Chumsaeng			0.6	40.7				41.3	..	..
4	หนองบัว Nong Bua			15.6					15.6	..	..
5	ตาคลี Tat Yao				1.4				1.4	1088.1	+ 31.8
6	ท่าตะโก Tha Tako				16.5				16.5	1102.0	+ 23.3
7	พยุหะคีรี Phayuha Khiri				19.1				19.1	911.3	-145.3
8	พยุหะ Takhli		16.9	73.5	20.2				110.6	1865.4	..
9	อุทัยธานี UTHAI THANI								0.0	910.5	-243.5
10	สว่างอารมณ์ Sawang Arom			18.2	21.3				39.5	1406.6	-211.5
11	บ้านไร่ Ban Rai				140.0				140.0	1426.1	+241.7
12	ทัพทัน Thap than			0.8	17.9	18.3			37.0	1598.9	+342.8
13	หนองฉาง Nong Chang			5.3	3.7	16.4			25.4	1426.8	+ 11.9

สถานีฝน	Station	วันที่และจำนวนน้ำฝนเป็นมิลลิเมตร Date and amount of rainfall in millimeters							ฝนรวม มม. Total rainfall mm.	ฝนรวมตั้งแต่ 1 มกราคม Accumulative rainfall since 1 January	
		พฤศจิกายน November								ปริมาณ มม. Amount mm.	สูงต่ำกว่าปกติ Above or below Normal
		13	14	15	16	17	18	19			
14 หนองขาหย่าง	Nong Khayang					30.2			30.2	1214.6	+ 42.8
15 **ชัยนาท**	**CHAI NAT**			9.3	14.0				23.3	1239.2	+106.6
16 มโนรมย์	Manorom								0.0	856.7	-334.1
17 วัดสิงห์	Wat Sing			8.4	7.2				15.6	..	..
18 หันคา	Hankha	..	..	..	..	..	..	..	..		
19 **สิงห์บุรี**	**SING BURI**		4.3	19.1					23.4	1125.7	+ 30.9
20 อินทร์บุรี	In Buri								0.0	1446.8	+242.5
21 บางระจัน	Bang Rachan		1.8	14.0					15.8	1072.9	-155.3
22 พรหมบุรี	Phrom Buri			40.5					40.5	1112.8	-194.1
23 **ลพบุรี**	**LOP BURI***		28.6	17.4	16.6			T	64.6	1306.3	- 21.1
24 บ้านหมี่	Ban Mi			2.2	0.3				2.5	..	..
25 ชัยชุม	Bua Chum*		T	0.3	0.7				1.0	1008.2	-200.8
26 ชัยบาดาล	Chai Badan			6.9	6.0	0.5			13.4	1087.3	- 16.5
27 พัฒนานิคม	Phatthana Nikhom	..	..	..	..	..	..	..	..	..	..
28 โคกสำโรง	Khok Samrong		37.3	30.2					67.5	996.3	- 58.7
29 ท่าวุ้ง	Tha Wung		12.4	6.8					19.2	1016.6	-422.0
30 **สุพรรณบุรี**	**SUPHAN BURI***	5.2		18.8	T			1.9	25.9	1217.5	- 26.7
31 เดิมบางนางบวช	Doembang Nangbuat								0.0	..	..
32 สามชุก	Sam Chuk		25.2						25.2	927.7	-240.1
33 ดอนเจดีย์	Don Chedi				15.4				15.4	1030.4	+165.5
34 ศรีประจันต์	Si Phrachan	..	..	..	..	..	..	..	..	..	..
35 อู่ทอง	U Thong			21.9	10.6				32.5	929.1	- 68.2
36 บางปลาม้า	Bang Pa Ma	20.4		10.1					30.5	1012.5	+ 61.5
37 สองพี่น้อง	Song Phi Nong			10.0					10.0	887.0	+ 57.5
38 **อ่างทอง**	**ANG THONG**	28.5	29.5	20.0	1.8				79.8	..	..
39 โพธิ์ทอง	Pho Thong	5.4	4.4	37.5					47.3	1355.6	-124.2
40 ไชโย	Chaiyo	52.0							52.0	..	..
41 วิเศษชัยชาญ	Wiset Chai Chan		4.5	20.7					25.2	868.6	-502.5
42 ป่าโมก	Pa Mok	48.5		32.7					81.2	..	..
43 **สระบุรี**	**SARABURI**			40.2	9.0				49.2	2326.4	+781.8
44 พระพุทธบาท	Phra Phutthabat				30.1				30.1	..	..
45 บ้านหมอ	Ban Mo		45.7	28.1					73.8	1255.6	- 23.1
46 เสาไห้	Sao Hai		12.3	41.1	13.2				66.6	1307.4	-200.4
47 แก่งคอย	Kaeng Khoi		40.0	18.2	10.4				68.6	1299.9	-244.8
48 หนองแค	Nong Khae	19.4			53.4				72.8	..	..
49 **พระนครศรีอยุธยา**	**PHRA NAKHON SI AYUTTHAYA**	9.7		93.6	28.8				132.1	1367.3	+163.1
50 ท่าเรือ	Tha Rua	0.4	8.5	16.0					26.9	1148.8	
51 ผักไห่	Phak Hai		5.3	29.4					34.7	973.8	
52 บางบาล	Bang Ban			46.2	22.4				68.6	1433.9	
53 เสนา	Sena	4.0	3.2	16.3					23.5	..	
54 บางไทร	Bang Sai	0.9		32.3					33.2	1303.1	

สถานีฝน	Station	วันที่และจำนวนน้ำฝนเป็นมิลลิเมตร Date and amount of rainfall in millimeters							ฝนรวม มม. Total rainfall mm.	ฝนรวมตั้งแต่ 1 มกราคม Accumulative rainfall since 1 January	
		พฤศจิกายน November								ปริมาณ มม. Amount mm.	สูงต่ำกว่าปกติ Above or below Normal
		13	14	15	16	17	18	19			
55 บางปะอิน	Bang Pa-in			21.1	50.6				71.7	1458.9	
56 ปทุมธานี	PATHUM THANI	3.2		15.7	1.8				20.7	1202.3	-302.4
57 หนองเสือ	Nong Sua		4.3	16.8		57.3			78.4	..	
58 ธัญบุรี	Thanyaburi	23.7							23.7	1434.6	
59 รังสิต	Rangsit	2.5		65.2		0.5			68.2	1498.6	
60 ลำลูกกา	Lam Luk Ka	..	..	..	..	..	..	..	..	..	
61 นนทบุรี	NONTHABURI			21.2					21.2	1617.8	+232.5
62 บางบัวทอง	Bang Bua Thong	0.8	0.5	15.0	18.2				34.5	1983.4	
63 ธนบุรี	THON BURI								0.0	..	..
64 คลองจั่น	Taling Chan								0.0	..	
65 บางขุนเทียน	Bang Khun Thian								0.0	..	
66 ราษฎร์บูรณะ	Rat Burana								0.0	..	
67 พระนคร	PHRA NAKHON*	2.5	4.5	0.6	T	0.1		0.7	8.6	1588.1	+ 54.0
68 สนามบินดอนเมือง	Don Muang Airport*	0.1		17.1	0.4	1.5		0.3	19.4	1344.8	-270.3
69 บางเขน	Bang Khen		9.4	4.2	T	3.6		T	17.2	1777.5	
70 มีนบุรี	Min Buri		34.9						34.9	..	
71 ลาดกระบัง	Lat Krabang								0.0	..	
72 ศูนย์วิจัยบางนา	Bangk Na*	T	2.4	4.5	2.2	0.3		1.0	10.4	1551.3	
73 กาญจนบุรี	KANCHANABURI*		4.0	2.8	3.5	10.3		0.2	20.8	1121.8	+ 57.2
74 สังขละบุรี	Sangkhla Buri	..	..	..	..	..	..	..	..	..	
75 เพชรบูรณ์	Pilok	..	..	..	..	..	..	..	..	..	
76 ทองผาภูมิ	Thong Pha Phum*		8.7	0.9	2.2	8.6	0.8	1.0	22.2	..	
77 ศรีสวัสดิ์	Si Sawat	..	..	..	..	..	..	..	..	..	
78 ไทรโยค	Sai Yok	..	..	..	..	..	..	..	..	..	
79 พนมทวน	Phanom Thuan	..	..	..	..	..	..	..	..	..	
80 ท่าม่วง	Tha Muang			13.0		15.0			28.0	966.8	
81 นครปฐม	NAKHON PATHOM	22.9	6.5	59.8		3.2			92.4	1138.0	+202.0
82 บางเลน	Bang Len			70.0					70.0	..	
83 นครชัยศรี	Nakhon Chaisi	0.7	24.8	41.8					67.3	1391.3	
84 ราชบุรี	RATCHABURI		3.7			12.8			16.5	..	
85 บ้านโป่ง	Ban Pong	1.3	0.2	20.7		18.0			40.2	950.0	
86 โพธาราม	Photharam	4.9	25.6	14.7					45.2	1226.7	
87 ดำเนินสะดวก	Damnoen Saduak		2.4	36.6					39.0	1705.8	
88 ปากท่อ	Pak Tho		16.3	6.9		6.4			29.6	1305.5	
89 สมุทรสงคราม	SAMUT SONGKHRAM			37.4		9.8			47.2	1153.1	+ 9.5
90 บางคนที	Bang Khonthi	5.6		24.4					30.0	1124.7	
91 อัมพวา	Amphawa			20.8					20.8	1255.7	
92 สมุทรสาคร	SAMUT SAKHON			16.2	15.8	14.3			46.3	1072.7	-404.5
93 กระทุ่มแบน	Kratum Baen	..	..	..	..	..	..	..	..	..	
94 สมุทรปราการ	SAMUT PRAKAN								0.0	1341.8	-235.7
95 บางพลี	Bang Plli								0.0	1455.7	

สถานีฝน	Station	วันที่และจำนวนน้ำฝนเป็นมิลลิเมตร Date and amount of rainfall in millimeters							ฝนรวม มม. Total rainfall mm.	ฝนรวมตั้งแต่ 1 มกราคม Accumulative rainfall since 1 January	
		พฤศจิกายน November								ปริมาณ มม. Amount mm.	สูงต่ำกว่าปกติ Above or below Normal
		13	14	15	16	17	18	19			
	ภาคตะวันออก EASTERN PART										
1	นครนายก NAKHON NAYOK	0.5	3.2	4.8	7.6				16.1	1463.4	-619.7
2	บ้านนา Ban Na		24.5	9.3	44.8	16.3			94.9	1589.3	
3	ปากพลี Pak Phli			27.5	5.2	12.5			45.2	1722.7	
4	องครักษ์ Ongkharak		17.6	36.7					54.3	1552.2	
5	ประจิณบุรี PRACHIN BURI*		0.5	16.6	25.4	26.9		10.5	79.9	1914.5	- 77.4
6	ประจันตคาม Prachantakham	..	..	..	..	..	..	..	..	..	
7	บ้านสร้าง Ban Sang	4.1		25.2	20.5				49.8	1654.5	
8	ศรีมหาโพธิ Si Maha Phot			47.2	1.8				49.0	1586.1	
9	กบินทร์บุรี Kabin Buri*		4.8	25.7	2.8	8.7			42.0	1428.8	
10	สระแก้ว Sa Kaeo			1.5	37.0	2.5	6.0		47.0	1630.6	
11	วัฒนานคร Watthana Nakhon	2.1		1.3		1.3	13.8		18.5	1632.5	
12	อรัญประเทศ Aranyaprathet*				T	3.2	16.6	14.3	34.1	1526.2	-103.4
13	**ฉะเชิงเทรา CHACHOENGSAO**		54.9	9.2					64.1	..	..
14	บ้านโพธิ Ban Pho	6.1	12.3	32.8	16.9				68.1	..	
15	**ชลบุรี CHON BURI***		6.9	2.4	23.2		0.2	0.8	33.5	1135.7	-301.3
16	พานทอง Phan Thong			6.5	15.9				22.4	835.9	
17	บ้านบึง Ban Bung				44.7				44.7	981.5	
18	เกาะสีชัง Ko Sichang*	11.7	19.0	7.5	19.5			0.2	57.9	836.0	
19	ศรีราชา Si Racha	11.8	12.5	13.1	17.2		0.5		55.1	991.7	
20	สัตหีบ Sattahip*	3.1			34.7	18.5	18.4	3.9	78.6	1486.8	+304.9
21	**ระยอง RAYONG**						3.2		3.2	838.4	-415.1
22	บ้านค่าย Ban Khai	1.2		18.2	7.2		1.3		27.9	1197.2	
23	แกลง Klaeng			2.2	8.5				10.7	1250.5	
24	**จันทบุรี CHANTHABURI***				2.7	6.1	2.4	6.0	17.2	1860.4	-1121.4
25	ท่าใหม่ Tha Mai				1.4	5.4			6.8	..	
26	แหลมงอบ Makham	..	..	..	..	..	..	..	..	..	
27	**ตราด TRAT**		3.7	62.4	14.8	22.3			103.2	3205.1	-477.7
28	เขาสมิง *Khao Saming*	..	..	..	..	..	..	..	..	..	
29	แหลมงอบ Laem Ngop			1.0	54.0				55.0	2178.6	
30	คลองใหญ่ Khlong Yai*		0.6	7.6	32.6	T	44.4	11.0	96.2	3572.2	-1234.2
	ภาคใต้ SOUTHERN PART										
1	เพชรบุรี PHETCHABURI					35.1			35.1	935.3	-251.7
2	บ้านแหลม Ban Laem	1.6		17.0		4.2			22.8	..	
3	บ้านลาด Ban Lat					12.9			12.9	808.7	
4	ท่ายาง Tha Yang					17.5			17.5	694.0	
5	ชะอำ Cha-am				22.4				22.4	601.7	
6	**ประจวบคีรีขันธ์ PRACHUAP KHIRI KHAN***	63.1	24.1	1.5	13.3	25.7	10.2	15.5	153.4	1110.2	+ 88.8
7	หัวหิน Hua Hin*	22.3		0.1	127.1	22.0	3.1	25.3	199.9	1066.5	+ 19.8
8	ปราณบุรี Pran Buri	0.5		0.3	15.4				16.2	..	
9	**ชุมพร CHUMPHON***	8.6	13.2	0.6	56.3	0.5	10.2	2.9	92.7	1544.5	-257.6

สถานีฝน	Station	วันที่และจำนวนน้ำฝนเป็นมิลลิเมตร Date and amount of rainfall in millimeters							ฝนรวม มม. Total rainfall mm.	ฝนรวมตั้งแต่ 1 มกรา Accumulative since 1 January	
		พฤศจิกายน November								ปริมาณ มม. Amount mm.	สูงหรือต่ำกว่าค่าปกติ Above or below Normal
		13	14	15	16	17	18	19			
10 ท่าแซะ	Tha Sae	19.4	0.6	0.4	8.1	8.0	3.1		39.6	1514.1	
11 สวี	Sawi	65.5				43.7	11.5		120.7	1075.1	
12 หลังสวน	Lang Suan	..	..	..	..	..	..	..	..	..	
13 **สุราษฎร์ธานี**	SURAT THANI*	0.3		0.4	0.3	4.8	40.3	8.0	54.1	1168.4	- 44.2
14 ไชยา	Chaiya				17.7				17.7	1088.6	
15 เกาะสมุย	Ko Samui*	38.2	37.4	2.2	32.6	14.6	25.6	1.5	152.1	1514.0	
16 พุนพิน	Phunphin				0.7	3.4	3.1		7.2	1023.4	
17 ท่าฉาง	Tha Chang								0.0	989.7	
18 กาญจนดิษฐ์	Kanchanadit	..	..	..	..	..	..	..	..	..	
19 บ้านนาสาร	Ban Na San								0.0	1292.2	
20 **นครศรีธรรมราช**	NAKHON SI THAMMARAT*	4.9	0.3	14.5	17.1	4.8		8.0	49.6	1432.9	-404.6
21 สิชล	Sichon					13.0	6.5		19.5	1625.5	
22 ท่าศาลา	Tha Sala								0.0	1375.5	
23 ฉวาง	Chawang			9.2	2.6				11.8	1287.1	
24 ทุ่งสง	Thung Song				4.4				4.4	1379.4	
25 ร่อนพิบูลย์	Ron Phibun	3.2		11.0		13.5			27.7	..	
26 ปากพนัง	Pak Phanang			32.5					32.5	1464.1	
27 **พัทลุง**	PHATTHALUNG	28.1					35.9		64.0	..	..
28 ควนขนุน	Khuan Khanun	22.1			17.8		58.5		98.4	1335.8	
29 ป่าพยูน	Pak Phayun					23.2			23.2	..	
30 เขาชัยสน	Khao Chaison	52.5					53.0		105.5	1213.9	
31 **สงขลา**	SONGKHLA*	19.0	11.8	10.4	T	4.9	2.3	15.4	63.8	1256.7	+ 29.2
32 รัตภูมิ	Rattaphum	21.0		47.6		35.0			103.6	1184.0	
33 หาดใหญ่	Hat Yai			20.3					20.3	1204.4	
34 สะเดา	Sadao		24.3	64.3	57.2				145.8	1436.9	
35 **ปัตตานี**	PATTANI*	8.7		16.7	0.5		27.2	5.9	59.0	1214.8	+296.1
36 หนองจิก	Nong Chik	..	..	..	..	..	..	..	..	..	
37 ยะหริ่ง	Yaring	..	..	..	..	..	..	..	..	..	
38 มายอ	Mayo			24.9					24.9	..	
39 โคกโพธิ์	Khok Pho	..	..	..	..	..	..	..	..	..	
40 ปะนาเระ	Panare			10.7					10.7	..	
41 **ยะลา**	YALA			89.0					89.0	1686.4	
42 ยะหา	Yaha			32.3	T				32.3	1234.0	
43 รามัน	Raman			31.1					31.1	1291.6	
44 บันนังสตา	Bannang Satar			79.5					79.5	1038.1	
45 เบตง	Betong	12.7	48.1	16.4	10.1		41.6		128.9	1697.6	
46 **นราธิวาส**	NARATHIWAT*	0.3	6.2	33.9		0.2	0.9	24.6	66.1	1629.0	-307.9
47 ยี่งอ	Yi-ngo								0.0	..	
48 รือเสาะ	Rangae			15.3					15.3	..	
49 ตากใบ	Tak Bai	5.7		121.7			3.5		130.9	..	
50 สุไหงโกลก	Sungai Kolok			20.2					20.2	1964.6	

สถานีฝน	Station	วันที่และจำนวนน้ำฝนเป็นมิลลิเมตร Date and amount of rainfall in millimeters							ฝนรวม มม. Total rainfall mm.	ฝนรวมตั้งแต่ 1 มกราคม Accumulative rainfall since 1 January	
		พฤศจิกายน November								ปริมาณ มม. Amount mm.	สูงต่ำกว่าปกติ Above or below Normal
		13	14	15	16	17	18	19			
51 ระนอง	RANONG*	T	1.7	7.2	30.9	17.7	23.1	2.9	83.5	3446.4	-1233.9
52 กระบุรี	Kra Buri	19.3			9.4				28.7	..	
53 พังงา	PHANGNGA			10.0	22.0	17.2			49.2	1633.9	-767.6
54 ตะกั่วป่า	Takua Pa			25.2	6.3	26.2	21.5		79.2	3799.9	
55 กะปง	Kapong			5.1	4.2	15.4			24.7	2916.4	
56 ท้ายเหมือง	Thai Muang			6.8	1.1	55.4	53.3		116.6	2288.0	
57 ตะกั่วทุ่ง	Takua Thung			18.5	12.5	4.7			35.7	2125.1	
58 ทับปุด	Thap Put			17.8	8.1	23.2	18.5		67.6	2191.7	
59 ภูเก็ต	PHUKET*		7.2	T	14.6	8.0	9.2	22.0	61.0	1698.6	-526.8
60 สนามบินภูเก็ต	Phuket Airport*		2.3	4.2	4.8	2.3	6.0	21.3	40.9	1827.6	
61 กระบี่	KRABI			13.7	7.8		12.3		33.8	979.3	
62 อ่าวลึก	Ao Luk			59.0	4.8	16.5	30.0		110.3	1944.1	
63 คลองท่อม	Khlong Tom		12.5	12.9	3.4	17.7	100.9		147.4	2024.0	
64 ตรัง	TRANG	..	..	..	..	..	..	..	..	..	
65 สนามบินตรัง	Trang Airport*	15.4	25.0	7.0	5.5	3.7	6.9	22.7	86.2	1578.3	-721.4
66 สิเกา	Sikao	119.6		21.3	2.6	15.3	64.3		223.1	1570.5	
67 ย่านตาขาว	Yan Ta Khao	29.3	2.2	61.1	18.4		23.5		134.5	1627.4	
68 ปะเหลียน	Palian	3.9		25.2	2.7	9.4			41.2	1552.9	
69 สตูล	SATUN	24.3	12.6	44.7	27.9				109.5	1965.4	+267.0
70 ทุ่งหว้า	Thung Wa	40.5	20.5	50.0	9.0		20.5		140.5	2006.4	

หมายเหตุ

ฝนรายวัน (สถานีของกรมอุตุนิยมวิทยา)
— ปริมาณฝนรวมในช่วงเวลา ๒๔ ชั่วโมง ตั้งแต่เวลา ๐๗.๐๐ น. ของวันนั้น จนถึงเวลา ๐๗.๐๐ น. ของวันรุ่งขึ้น

ฝนรายวัน (สถานีฝนอำเภอหรือจังหวัด)
— ปริมาณฝนรวมในช่วงเวลา ๒๔ ชั่วโมง ตั้งแต่เวลา ๐๙.๐๐ น. ของวันนั้น จนถึงเวลา ๐๙.๐๐ น. ของวันรุ่งขึ้น

ช่องว่าง = ไม่มีฝนหรือยังไม่ได้รับรายงาน
.. = ไม่มีรายงาน
T = ฝนตกเล็กน้อยวัดได้ไม่ถึง ๐.๑ มม.
* = สถานีของกรมอุตุนิยมวิทยา

Remark :

Daily rainfall (Meteorological Department's station)
— Total rainfall amount of 24-hour period from 07.00 a.m. of the recorded date to 07.00 a.m. of the next day.

Daily rainfall (Voluntary observing station)
— Total rainfall amount of 24-hour period from 09.00 a.m. of the recorded date to 09.00 a.m. of the next day.

Blank = No rain or report not arrive.
.. = No report.
T = Slight rain; less than 0.1 mm.
* = Meteorological Department's station.

อุณหภูมิสูงสุดและต่ำสุดประจำวันที่ ๑๓ – ๑๙ พฤศจิกายน ๒๕๑๕

Daily Max. and Min. Temperature 13 – 19 November 1972

สถานี	Station	อุณหภูมิสูงสุดและต่ำสุดเป็นองศา ซ. Max. and Min. Temperature in degree C.							เฉลี่ยสูงสุด ต่ำสุด Average Max. Min.	เฉลี่ยในสัปดาห์ Weekly Mean	ค่าปกติประจำเดือน Monthly Normal
		13	14	15	16	17	18	19			
ภาคเหนือ	**NORTHERN PART**										
1 เชียงราย	CHIANG RAI	30·1 16·4	30·0 16·7	29·6 17·2	29·5 17·4	29·6 18·4	29·5 20·0	29·0 21·1	29·6 18·2	23.9	23.1
2 แม่ฮ่องสอน	MAE HONG SON	31·6 18·0	32·0 19·0	32·0 18·7	31·7 19·5	32·8 21·0	32·0 21·0	32·0 22·4	32·0 19·9	26.0	25.3
3 เชียงใหม่	CHIANG MAI	31·3 17·5	31·6 17·5	31·7 17·8	31·8 18·9	31·8 22·1	30·3 21·5	30·1 21·0	31·2 19·5	25.4	24.4
4 น่าน	NAN	33·2 20·0	32·5 18·1	33·9 19·2	33·0 21·4	33·2 21·1	32·8 20·8	32·9 20·9	33·1 20·2	26.7	24.9
5 ท่าวังผา	Tha Wang Pha	32·6 19·5	31·8 17·0	32·7 18·0	32·6 21·0	31·7 20·5	20·7	::	32·3 19·5	25.9	..
6 ลำปาง	LAMPANG	32·3 20·4	32·3 19·3	31·6 20·2	31·7 21·5	31·1 22·6	30·7 21·8	32·1 21·7	31·7 21·1	26.4	24.7
7 แม่สะเรียง	Mae Sariang	33·4 18·4	33·5 20·0	32·7 20·5	32·9 19·6	32·0 21·7	31·8 21·0	31·5 21·5	32·0 20·4	26.2	25.9
8 แพร่	PHRAE	33·2 21·0	32·9 20·2	32·4 20·6	32·7 22·8	31·8 22·3	32·0 21·2	31·5 21·6	32·4 21·4	26.9	25.1
9 อุตรดิตถ์	UTTARADIT	33·7 20·6	34·0 20·0	33·8 21·2	33·9 22·5	32·8 22·6	33·5 21·6	33·4 22·0	33·6 21·5	27.6	26.5
10 สนามบินอุตรดิตถ์	Uttaradit Airport	34·8 20·5	35·2 20·2	34·8 21·2	33·0 ::	33·5 22·6	20·9	::	34·3 21·1	27.7	..
11 ตาก	TAK	32·1 21·4	32·8 21·1	32·1 22·9	31·4 21·6	26·0 22·6	30·4 22·9	31·2 23·2	30·9 22·2	26.6	25.4
12 พิษณุโลก	PHITSANULOK	33·3 23·6	33·6 22·9	34·2 23·4	33·6 23·7	32·1 24·1	23·2 23·6	32·2 23·5	31·7 23·5	27.6	26.9
13 แม่สอด	Mae Sot	32·6 21·2	32·8 20·1	31·3 21·3	31·7 21·5	29·1 21·5	30·6 21·9	30·5 21·1	31·2 21·2	26.2	25.6
14 เพชรบูรณ์	PHETCHABUN	32·8 22·2	34·3 20·9	35·5 21·1	33·3 22·2	31·6 22·6	33·2 22·9	31·2 23·0	27·9 22·1	25.0	25.3
15 หล่มสัก	Lom Sak	32·2 21·7	33·8 20·8	33·7 21·1	33·2 22·2	31·9 22·4	32·2 23·0	23·2	32·7 22·1	27.4	..
16 วิเชียรบุรี	Wichian Buri	32·3 21·8	33·2 21·4	34·1 22·5	31·5 22·8	31·8 22·5	32·0 22·9	29·7 23·1	32·1 22·4	27.3	..
ภาคตะวันออกเฉียงเหนือ	**NORTHEASTERN PART**										
1 หนองคาย	NONG KHAI	30·3 22·0	32·3 20·6	32·9 22·1	31·9 22·7	29·4 23·0	30·4 20·5	30·4 20·1	31·0 21·6	26.3	24.8
2 เลย	LOEI	30·7 21·0	32·0 19·0	32·7 19·6	32·4 22·0	28·7 21·3	31·5 21·2	30·2 20·3	31·2 20·6	25.9	23.8
3 อุดรธานี	UDON THANI	30·5 22·8	31·7 21·5	32·3 22·1	31·8 23·7	30·2 23·5	30·6 21·9	29·5 21·1	30·9 22·4	26.7	25.1
4 สกลนคร	SAKON NAKHON	31·0 20·7	33·1 20·8	32·8 21·4	33·0 22·7	31·0 22·6	30·7 21·6	28·6 21·7	31·5 21·6	26.6	24.1
5 นครพนม	NAKHON PHANOM	32·8 19·5	31·1 20·8	33·1 21·1	33·2 21·0	31·5 20·8	30·8 21·0	28·5 21·8	31·7 20·9	26.3	24.3
6 มุกดาหาร	Mukdahan	31·4 20·5	31·6 21·7	31·9 20·9	31·5 22·9	29·7 22·5	27·9 21·9	28·0 21·6	30·3 21·7	26.0	24.3
7 ขอนแก่น	KHON KAEN	31·5 21·3	31·8 22·0	33·4 21·5	31·5 22·5	31·2 22·6	30·2 22·0	27·2 22·4	31·0 22·0	26.5	25.1
8 โกสุมพิสัย	Kosum Phisai	31·2 22·0	32·5 22·2	33·3 22·5	31·3 23·8	30·7 22·6	29·3 22·4	22·2	31·4 22·5	27.0	..
9 ร้อยเอ็ด	ROI ET	30·6 22·2	32·4 22·1	32·7 22·2	32·0 22·6	31·4 22·5	27·8 21·8	27·6 21·5	26·9 22·1	24.5	25.1
10 ชัยภูมิ	CHAIYAPHUM	30·6 23·5	32·5 21·6	33·0 22·5	31·1 23·6	30·0 23·0	30·0 23·5	27·2 23·6	30·7 23·0	26.9	25.3
11 อุบลราชธานี	UBON RATCHATHANI	32·0 21·8	32·8 22·5	33·0 23·9	33·0 23·4	31·8 23·3	30·0 22·9	31·1 21·5	32·0 22·8	27.4	25.4
12 สุรินทร์	SURIN	32·2 22·9	33·1 23·1	32·8 23·0	33·3 23·6	32·1 22·6	29·3 22·5	29·4 22·1	31·7 22·8	27.3	25.1
13 ท่าตูม	Tha Tum	30·8 22·4	32·0 22·6	32·6 21·7	31·9 23·4	31·0 23·1	29·8 22·8	29·6 22·1	31·1 22·6	26.9	..
14 นางรอง	Nang Rong	31·1 23·6	31·5 23·4	32·2 22·2	31·1 22·9	29·8 22·8	28·9 22·2	21·7	30·8 22·7	26.8	..

สถานี	Station	อุณหภูมิสูงสุดและต่ำสุดเป็นองศา ซ. Max. and Min. Temperature in degree C.							เฉลี่ยสูงสุด ต่ำสุด Average Max. Min.	เฉลี่ยในสัปดาห์ Weekly Mean	ค่าปกติประจำเดือน Monthly Normal
		13	14	15	16	17	18	19			
15 นครราชสีมา	NAKHON RATCHASIMA	23.3	32.6 21.8	33.0 21.9	22.5	29.1 22.1	28.9 22.5	25.0 21.8	29.5 21.8	25.9	25.0
16 โชคชัย	Chok Chai	30.2 23.1	31.1 22.8	32.4 22.4	30.7 22.7	28.9 23.1	27.7 21.9	21.3	30.2 22.5	26.4	..
ภาคกลาง	**CENTRAL PART**										
1 นครสวรรค์	NAKHON SAWAN	32.3 22.7	32.0 22.9	33.6 23.8	32.7 23.3	31.1 22.7	31.0 24.0	30.4 23.8	31.9 23.3	27.6	26.6
2 ลพบุรี	LOP BURI	31.8 24.3	32.0 23.5	33.1 23.4	30.5 23.0	31.7 23.1	30.5 24.2	29.4 23.0	31.3 23.8	27.6	26.5
3 สุพรรณบุรี	SUPHAN BURI	32.0 24.4	32.6 23.6	33.2 25.1	30.8 22.0	31.7 24.6	30.8 23.7	30.0 25.0	31.6 24.0	27.8	26.4
4 กาญจนบุรี	KANCHANABURI	31.5 22.5	32.0 23.0	32.5 23.7	31.6 21.6	30.9 22.5	29.4 22.7	27.9 22.8	30.7 22.5	26.6	25.8
5 ทองผาภูมิ	Thong Pha Phum	30.9 20.0	31.5 21.5	32.1 23.0	33.0 22.5	32.4 22.6	30.6 22.8	28.8 22.2	31.3 22.1	26.7	..
6 สนามบินดอนเมือง	Dong Muang Airport	34.4 27.5	34.0 26.5	35.4 26.4	32.5 25.5	34.0 26.2	32.5 26.4	30.3 26.9	33.3 26.4	30.0	27.4
7 พระนคร	PHRA NAKHON	32.1 25.0	32.8 23.9	33.1 24.0	31.5 23.9	32.1 24.5	31.5 24.7	28.2 25.5	31.6 24.5	28.1	27.1
8 ศูนย์วิจัย ฯ บางนา	Bang Na	31.5 25.3	32.0 24.4	32.8 24.3	30.7 23.7	31.1 24.6	30.7 24.9	27.3 25.6	30.9 24.7	27.8	..
ภาคตะวันออก	**EASTERN PART**										
1 ปราจีนบุรี	PRACHIN BURI	32.3 24.3	32.5 23.6	33.0 23.4	32.5 22.5	32.0 23.4	29.8 24.5	25.6 25.0	31.1 23.8	27.5	27.0
2 กบินทร์บุรี	Kabin Buri	32.0 24.7	32.7 24.0	33.3 23.0	30.8 22.9	31.3 23.5	30.0 24.0	23.9	31.7 23.7	27.7	..
3 อรัญประเทศ	Aranyaprathet	32.9 22.7	32.5 21.5	32.5 22.5	32.4 22.5	31.8 23.3	29.9 22.5	27.8 22.2	31.3 22.5	26.9	26.2
4 ชลบุรี	CHON BURI	32.6 22.6	32.3 23.3	33.5 23.0	31.9 23.4	32.5 23.5	32.0 24.5	26.7 24.4	31.6 23.5	27.6	26.6
5 เกาะสีชัง	Ko Si Chang	30.0 24.9	30.1 24.0	31.0 24.8	29.9 24.9	30.9 24.3	30.4 25.9	26.9 25.1	30.9 24.8	27.4	27.1
6 สัตหีบ	Sattahip	31.8 22.7	31.8 22.6	33.2 22.5	32.4 23.5	32.5 23.0	31.1 23.6	27.9 23.9	31.4 23.1	27.3	27.6
7 ระยอง	RAYONG	31.8 23.0	32.0 22.8	32.2 23.5	32.0 23.6	34.0 23.9	33.2 24.3	24.0	32.5 23.6	28.1	..
8 จันทบุรี	CHANTHABURI	32.2 24.0	34.0 23.4	32.6 23.0	33.0 23.2	31.7 23.3	29.7 23.7	28.7 23.7	31.7 23.5	27.6	26.6
9 คลองใหญ่	Khlong Yai	31.7 23.9	32.2 22.5	32.1 23.4	31.8 23.4	30.6 22.8	29.3 23.3	28.5 23.2	30.9 23.2	27.1	26.7
ภาคใต้	**SOUTHERN PART**										
1 หัวหิน	Hua Hin	27.5 23.0	29.6 22.9	30.8 23.6	30.4 23.9	28.2 23.5	28.7 23.6	25.3 23.8	28.7 23.5	26.1	26.4
2 ประจวบคีรีขันธ์	PRACHUAP KHIRI KHAN	25.2 23.3	29.5 22.4	30.5 22.9	30.1 23.6	29.6 23.9	28.5 23.6	27.4 23.9	28.7 23.4	26.1	26.1
3 ชุมพร	CHUMPHON	28.5 22.6	29.2 22.9	29.7 23.2	31.1 23.2	31.0 23.8	28.9 23.5	30.4 23.2	29.8 23.2	26.5	25.9
4 สุราษฎร์ธานี	SURAT THANI	28.6 23.0	29.5 22.7	30.2 23.0	30.9 22.2	28.2 22.7	27.5 23.4	31.4 22.9	29.3 22.8	26.1	26.2
5 เกาะสมุย	Ko Samui	26.3 23.3	28.3 23.9	30.1 24.3	29.4 24.9	38.8 24.0	27.8 23.6	29.0 23.0	28.5 23.7	26.1	..
6 นครศรีธรรมราช	NAKHON SI THAMMARAT	25.8 23.1	31.0 23.2	31.5 23.3	30.8 23.7	29.7 23.6	31.1 23.8	31.6 23.6	30.2 23.5	26.9	26.2
7 สงขลา	SONGKHLA	31.0 24.8	31.0 24.1	30.1 24.3	29.8 23.8	30.1 23.9	27.5 23.7	29.7 23.8	30.0 23.9	27.0	26.9
8 ปัตตานี	PATTANI	30.6 23.5	31.4 23.4	31.1 24.3	30.1 23.2	31.2 23.1	31.2 23.6	31.1 23.7	31.0 23.5	27.3	26.6
9 นราธิวาส	NARATHIWAT	31.5 23.2	30.4 23.3	31.0 23.3	29.6 23.5	30.9 23.7	30.5 24.1	29.6 23.0	30.4 23.5	27.0	26.2
10 ระนอง	RANONG	31.6 21.8	31.9 22.5	31.9 21.8	32.2 21.1	32.0 22.4	30.1 22.0	30.6 21.6	31.5 21.9	26.7	26.1
11 ภูเก็ต	PHUKET	30.5 24.1	30.5 25.7	31.6 23.4	31.5 22.6	31.5 24.2	30.0 24.0	28.8 23.8	30.8 24.0	27.4	27.2
12 สนามบินภูเก็ต	Phuket Airport	29.3 23.1	29.6 24.8	31.7 23.9	31.3 23.2	30.5 23.4	29.0 22.8	28.8 22.8	30.9 23.4	26.7	26.6
13 สนามบินตรัง	Trang Airport	30.4 22.6	32.1 23.8	33.2 23.6	32.8 22.8	31.7 22.9	31.3 23.3	31.2 22.6	31.8 23.1	27.5	26.7

แก้ไขเพิ่มเติมรายงานอากาศประจำสัปดาห์ฉบับที่ ๔๖/๒๕๑๕ เนื่องจากได้รับรายงานภายหลัง

Correction in weekly weather report No. 46/1972 for late report rainfall data

สถานีฝน	Station	วันที่และจำนวนน้ำฝนเป็นมิลลิเมตร Date and amount of rainfall in millimeters							ฝนรวม มม. Total rainfall mm.	ฝนรวมตั้งแต่ 1 มกราคม Accumulative rainfall since 1 January	
		พฤศจิกายน November								ปริมาณ มม. Amount mm.	สูงหรือต่ำกว่าปกติ Above or below Normal
		6	7	8	9	10	11	12			
ภาคตะวันออกเฉียงเหนือ	NORTHEASTERN PART										
78 นางรอง	Nang Rong							2.2	22.7	1463.6	+167.4
99 เดชอุดม	Det Udom							5.8	27.1	1869.8	+334.3
ภาคกลาง	CENTRAL PART										
54 บางไทร	Bang Sai					2.1			10.5	1269.9	
85 บ้านโป่ง	Ban Pong							1.2	1.2	889.8	
88 ปากท่อ	Pak Tho							1.4	90.9	1275.9	
89 สมุทรสงคราม	SAMUT SONGKHRAM							24.0	34.4	1105.9	- 81.1
91 อัมพวา	Amphawa							35.5	65.1	1234.9	
94 สมุทรปราการ	SAMUT PRAKAN							9.5	78.5	1341.8	-217.0
ภาคตะวันออก	EASTERN PART										
21 ระยอง	RAYONG						11.8	40.2	57.8	835.2	-377.0
22 บ้านค่าย	Ban Khai							8.1	27.7	1169.3	
23 แกลง	Klaeng							8.0	37.5	1239.8	
25 ท่าใหม่	Tha Mai							10.9	13.3	..	
27 ตราด	TRAT							9.2	9.2	3101.9	-555.3
29 แหลมงอบ	Laem Ngop							8.0	17.3	2123.6	
ภาคใต้	SOUTHERN PART										
1 เพชรบุรี	PHETCHABURI							15.3	16.5	900.2	-204.9
2 บ้านแหลม	Ban Laem							15.0	17.7	..	
3 บ้านลาด	Ban Lat							13.6	23.1	795.8	
4 ท่ายาง	Tha Yang							26.9	34.3	676.5	
5 ชะอำ	Cha-am							14.2	14.2	579.3	
8 ปราณบุรี	Pran Buri							21.3	52.2	..	
10 ท่าแซะ	Tha Sae							47.5	108.0	1474.5	
14 ไชยา	Chaiya							21.7	67.4	1070.9	
16 พุนพิน	Phunphin							10.5	56.4	1016.2	
17 ท่าฉาง	Tha Chang							41.0	72.7	989.7	
21 สิชล	Sichon							58.2	189.0	1606.0	
22 ท่าศาลา	Tha Sala							17.6	186.4	1375.5	
23 ฿วาง	Chawang							47.7	47.7	1275.3	
25 รอนพิบูลย์	Ron Phibun							43.1	66.5	..	
26 ปากพนัง	Pak Phanang							50.5	191.2	1431.6	
38 มายอ	Mayo							10.4	50.9	..	

สถานีฝน	Station	วันที่และจำนวนน้ำฝนเป็นมิลลิเมตร Date and amount of rainfall in millimeters							ฝนรวม มม. Total rainfall mm.	ฝนรวมตั้งแต่ 1 มกราคม Accumulative rainfall since 1 January	
		พฤศจิกายน November								ปริมาณ มม. Amount mm.	สูงต่ำกว่าปกติ Above or below Normal
		6	7	8	9	10	11	12			
ปะนาเระ	Panare							13.9	144.5	..	
ยะลา	YALA							90.6	90.6	1597.4	..
ยะหา	Yaha							31.4	52.4	1201.7	
รามัน	Raman							43.9	69.8	1260.5	
บันนังสตา	Bannang Satar							30.6	37.6	958.6	
เบตง	Betong							27.8	126.8	1568.7	
ยิงอ	Yi-ngo							20.5	41.3	..	
ระแงะ	Rangae							5.0	5.0	..	
ตากใบ	Tak Bai							50.7	114.3	..	
สุไหงโกลก	Sungai Kolok							38.2	63.7	1944.4	
กระบุรี	Kra Buri							18.5	18.5	..	
กะปง	Kapong					22.8	7.4		30.2	2891.7	
กระบี่	KRABI							15.5	40.2	945.5	..
อ่าวลึก	Ao Luk							2.3	6.2	1833.8	
คลองท่อม	Khlong Tom							17.9	89.7	1876.6	
สิเกา	Sikao							1.4	7.6	1347.4	

ATMOSPHERIC SCIENCES
LIBRARY
DEC 1972
N.O.A.A.
U. S. Dept. of Commerce

กรมอุตุนิยมวิทยา กระทรวงคมนาคม

รายงานอากาศประจำสัปดาห์ ระหว่างวันที่ ๒๐ — ๒๖ พฤศจิกายน ๒๕๑๕

และ

การคาดหมายลักษณะอากาศ ระหว่างวันที่ ๒๗ พฤศจิกายน — ๓ ธันวาคม ๒๕๑๕

ฉบับที่ ๔๘/๒๕๑๕

นาวาเอก ดร. เจริญ เจริญรัชต์ภากย์

อธิบดีกรมอุตุนิยมวิทยา

METEOROLOGICAL DEPARTMENT

MINISTRY OF COMMUNICATIONS

BANGKOK, THAILAND

WEEKLY WEATHER REPORT

DURING THE PERIOD 20 — 26 NOVEMBER 1972

AND

WEATHER OUTLOOK

DURING 27 NOVEMBER — 3 DECEMBER 1972

No. 48/1972

Charoen Charoen-rajapark

Captain, R.T.N.

Director — General

การคาดหมายลักษณะอากาศใน ๗ วันข้างหน้า
ตั้งแต่วันที่ ๒๗ พฤศจิกายน – ๓ ธันวาคม ๒๕๑๕

ลักษณะทั่วไป

บริเวณความกดอากาศสูงในประเทศจีนยังมีกำลังค่อนข้างแรง ได้แผ่ปกคลุมจนถึงอ่าวไทย

ภาคเหนือ ภาคตะวันออกเฉียงเหนือ ภาคกลาง ภาคตะวันออก อ่าวไทย ฝั่งตะวันออก	จะมีฝนเล็กน้อยเป็นแห่ง ๆ ในตอนต้นสัปดาห์ ต่อจากนั้นท้องฟ้าโปร่งเป็นส่วนมาก โดยเฉพาะในภาคเหนือและภาคตะวันออกเฉียงเหนือ ระดับอุณหภูมิจะลดลงเล็กน้อยโดยทั่วไป
อ่าวไทย ฝั่งตะวันตก	ตลอดสัปดาห์จะมีฝนหรือฝนฟ้าคะนองเกือบทั่วไป โดยเฉพาะในตอนล่างของอ่าว
ภาคใต้ ฝั่งตะวันตก	ตลอดสัปดาห์จะมีฝนหรือฝนฟ้าคะนองกระจาย
กรุงเทพมหานคร	จะมีฝนเล็กน้อยเป็นแห่ง ๆ ในตอนต้นสัปดาห์ ต่อจากนั้นท้องฟ้าโปร่งเป็นส่วนมาก ระดับอุณหภูมิจะลดลงเล็กน้อย.

กรมอุตุนิยมวิทยา

๒๖ พ.ย. ๗๕

Weather outlook for the period 27 November - 3 December 1972

General Situation

The ridge of the high pressure area over China has extended to the Gulf of Thailand.

Northern Part: Northeastern Part: Central Part: Eastern Part: Gulf of Thailand, East Coast:	Isolated light showers during the early period of the week and then mostly fair particularly in the northern and northeastern parts. Slight decrease in temperature in general.
Gulf of Thailand, West Coast:	Throughout the week, almost widespread rain-showers or thundershowers particularly in the southern portion.
Southern Thailand, West Coast:	Throughout the week, scattered showers or thundershowers.
Bangkok & Thon Buri:	Isolated showers during the early period of the week and then mostly fair during the rest. Slight decrease in temperature.

Meteorological Department
27 November 1972

สรุปลักษณะอากาศทั่วไปในรอบสัปดาห์

ตั้งแต่วันที่ ๒๐ – ๒๖ พฤศจิกายน ๒๕๑๕

๑. ในตอนต้นสัปดาห์ หย่อมความกดอากาศต่ำได้ปกคลุมบริเวณอ่าวไทย และในตอนกลางสัปดาห์ได้ทวีกำลังแรงขึ้นและเคลื่อนผ่านตอนล่างของภาคใต้ลงสู่ทะเลอันดามัน และในระหว่างสัปดาห์บริเวณความกดอากาศสูงจากประเทศจีนปกคลุมถึงประเทศไทยตอนบนและได้ทวีกำลังแรงขึ้นเล็กน้อยในตอนปลายสัปดาห์ ทำให้อากาศเย็นลงเล็กน้อยในตอนบนของภาคเหนือและภาคตะวันออกเฉียงเหนือ

๒. เนื่องจากหย่อมความกดอากาศต่ำที่ปกคลุมบริเวณอ่าวไทยและทวีกำลังแรงขึ้นเคลื่อนผ่านตอนล่างของภาคใต้ลงสู่ทะเลอันดามัน ทำให้ในภาคใต้มีฝนชุกหนาแน่นแผ่เป็นบริเวณกว้างตั้งแต่ต้นสัปดาห์และมีฝนตกหนักถึงหนักเป็นแห่ง ๆ ในตอนกลางสัปดาห์ ปรากฏว่ามีน้ำท่วมอย่างฉับพลันในเขตจังหวัดสงขลา ชุมพร และประจวบคีรีขันธ์ ในตอนปลายสัปดาห์ฝนได้ลดน้อยลง ส่วนในตอนบนของประเทศปรากฏว่ายังคงมีฝนเล็กน้อยถึงปานกลางเป็นแห่ง โดยมีฝนตกหนักเป็นบางแห่ง เว้นแต่ภาคตะวันออกเฉียงเหนือซึ่งมีฝนเพียงเล็กน้อยเป็นบางแห่ง

๓. ในระหว่างสัปดาห์ รายงานอุณหภูมิต่ำสุดในภาคต่าง ๆ ของประเทศไทยมีดังนี้.–

ภาคเหนือ	๑๙.๖°ซ.ที่ อ.เมือง	จ.เชียงราย	เมื่อวันที่ ๒๑ พ.ย.	
ภาคตะวันออกเฉียงเหนือ	๑๘.๕°ซ.ที่ อ.เมือง	จ.นครพนม	" ๒๒ "	
ภาคกลาง	๒๒.๐°ซ.ที่ อ.ทองผาภูมิ	จ.กาญจนบุรี	" ๒๕ "	
ภาคตะวันออก	๒๑.๕°ซ.ที่ อ.อรัญประเทศ	จ.ปราจีนบุรี	" ๒๖ "	
ภาคใต้	๒๐.๙°ซ.ที่ อ.เมือง	จ.ระนอง	" ๒๐ "	

กรมอุตุนิยมวิทยา

๒๗ พ.ย.๑๕

General Situation

Period 20 - 26 November 1972

1. In the beginning period, a low pressure cell dominated the Gulf of Thailand, increased in strength in the middle period and moved through the lower portion of the southern part of Thailand into the Andaman Sea. During the week the high pressure area from China mainland covered Upper Thailand, and slightly increased its strength in the end of the week. Consequently, slight cooler weather occurred in the upper portion of the northern part and the northeastern part.

2. Due to the low pressure cell which dominated the Gulf of Thailand, increased its strength and moved through the lower portion of the southern p into the Andaman Sea, widespread copious rain were experienced in the southe part from the beginning of the week, with isolated heavy and very heavy fall in the middle period . Flash flood occurred in the vicinity of Songkhla, Chumphon and Prachuap Khiri Khan provinces. The amount of rainfalls decreas markedly in the end of the week. Whereas in the Upper Thailand, isolated li to moderate rains were reported, with local heavy falls. In the northeaster part, only isolated light rain occurred.

3. During the week the lowest temperatures in the various parts of Thailand were as follows:-

Northern Part	19.6°C.at Chiang Rai	on 21 November
Northeastern Part	18.5°C.at Nakhon Phanom	" 22 "
Central Part	22.0°C.at Thong Pha Phum	" 25 "
Eastern Part	21.5°C.at Aranyaprathet	" 26 "
Southern Part	20.9°C.at Ranong	" 20 "

Meteorological Department

ข่าวอากาศเพื่อการเกษตรประจำสัปดาห์

เมื่อวันที่ ๒๐ - ๒๖ พฤศจิกายน มีลักษณะอากาศซึ่งพอสรุปได้ดังต่อไปนี้:-

ในตอนต้นสัปดาห์ หย่อมความกดอากาศต่ำได้ปกคลุมบริเวณอ่าวไทย และในตอนกลางสัปดาห์ได้ทวีกำลังแรงขึ้นแล้วเคลื่อนผ่านตอนล่างของภาคใต้ลงสู่ทะเลอันดามัน ในระหว่างสัปดาห์บริเวณความกดอากาศสูงจากประเทศจีนปกคลุมถึงประเทศไทยตอนบน และได้ทวีกำลังแรงขึ้นเล็กน้อยในตอนปลายสัปดาห์ ทำให้อากาศเย็นลงเล็กน้อยในตอนบนของภาคเหนือและภาคตะวันออกเฉียงเหนือ

เนื่องจากหย่อมความกดอากาศต่ำที่ปกคลุมบริเวณอ่าวไทยและทวีกำลังแรงขึ้นเคลื่อนผ่านตอนล่างของภาคใต้ลงสู่ทะเลอันดามัน ทำให้ในภาคใต้มีฝนชุกหนาแน่นแผ่เป็นบริเวณกว้างตั้งแต่ต้นสัปดาห์ และมีฝนตกหนักถึงหนักมากเป็นแห่ง ๆ ในตอนกลางสัปดาห์ ปรากฏว่ามีน้ำท่วมอย่างฉับพลันในเขตจังหวัดสงขลา ชุมพร และประจวบคีรีขันธ์ ในตอนปลายสัปดาห์ฝนได้ลดน้อยลง ส่วนในตอนบนของประเทศปรากฏว่ายังคงมีฝนเล็กน้อยถึงปานกลางเป็นแห่ง ๆ โดยมีฝนตกหนักเป็นบางแห่ง เว้นแต่ภาคตะวันออกเฉียงเหนือซึ่งมีฝนเพียงเล็กน้อยเป็นบางแห่ง.

ข้อควรทราบ

ในสัปดาห์นี้ลมมรสุมตะวันออกเฉียงเหนือซึ่งเป็นลมที่แห้งและเย็นจะเริ่มพัดปกคลุมประเทศไทย อันจะเป็นเหตุให้อากาศเย็นลงเล็กน้อยโดยทั่วไป สำหรับประเทศไทยตอนบนอาจมีฝนเล็กน้อยเป็นแห่ง ๆ ในตอนต้นสัปดาห์ ส่วนภาคใต้ตลอดสัปดาห์จะมีฝนหรือฝนฟ้าคะนองเกือบทั่วไปโดยเฉพาะทางตอนล่างของภาค.

กองอากาศเกษตร กรมอุตุนิยมวิทยา

๒๙ พฤศจิกายน ๒๕๑๕

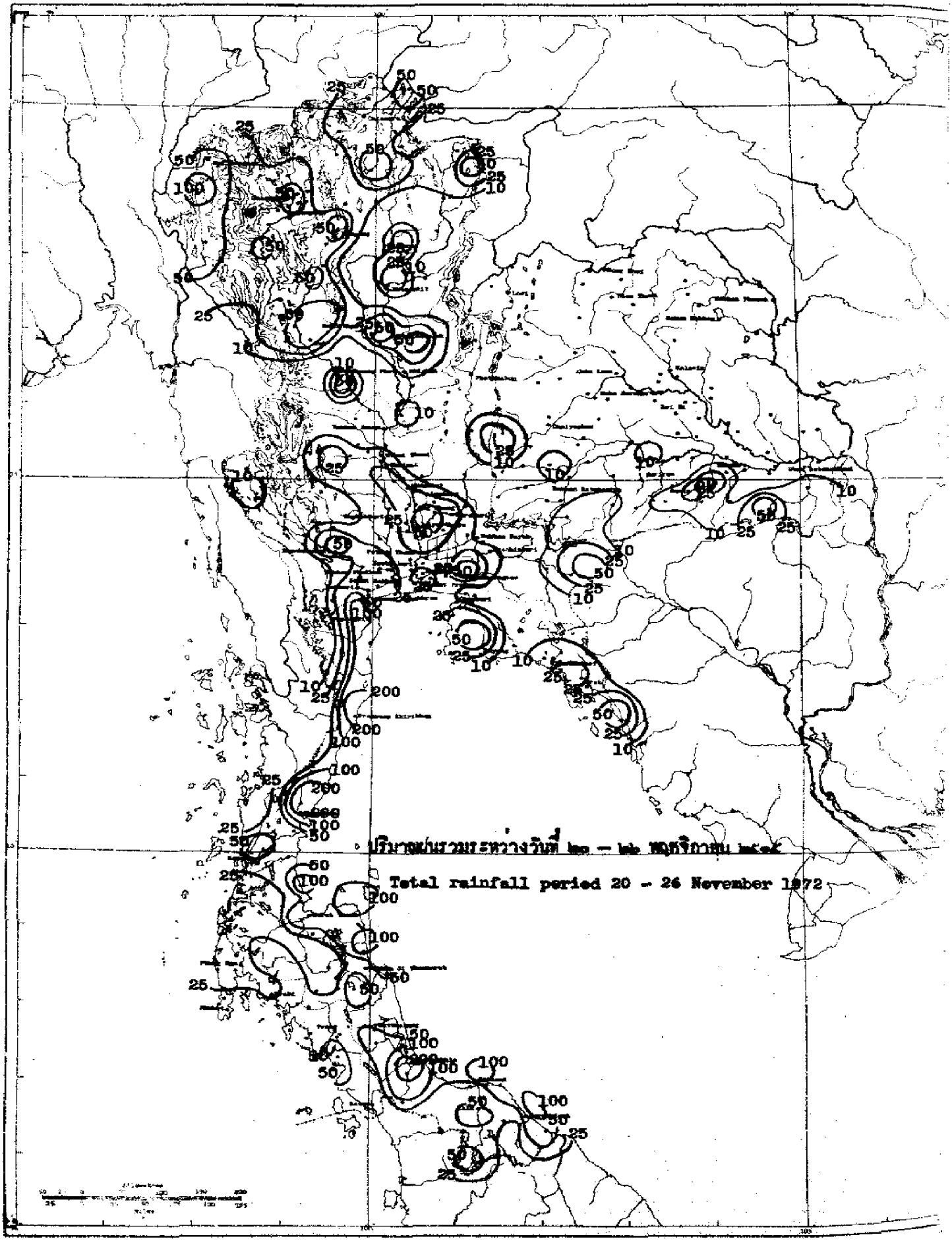
ปริมาณฝนรวมระหว่างวันที่ — ถึง พฤศจิกายน
Total rainfall period 20 - 26 November 1972

อุณหภูมิต่ำสุดเฉลี่ยในระหว่างวันที่ ๒๐ – ๒๖ พฤศจิกายน ๒๕๑๕

Average minimum temperture period 20 – 26 Nov. 1972

สถานีฝน	Station	วันที่และจำนวนน้ำฝนเป็นมิลลิเมตร Date and amount of rainfall in millimetres							ฝนรวม มม. Total rainfall mm.	ฝนรวมตั้งแต่ 1 มกราคม Accumulative rainfall since 1 January	
		พฤศจิกายน November								ปริมาณ มม. Amount mm.	สูงต่ำกว่าปกติ Above or below Normal
		20	21	22	23	24	25	26			
ภาคเหนือ	**NORTHERN PART**										
1 **เชียงราย**	CHIANG RAI*	0.3	15.5	2.0	0.8	T		11.3	29.9	1630.4	- 97.1
2 แม่สาย	Mae Sai	17.0	30.0						47.0	..	
3 เชียงแสน	Chiang Saen		32.2						32.2	1505.8	- 54.6
4 เชียงของ	Chiang Khong		55.6	12.4					68.0	1458.0	-117.7
5 แม่จัน	Mae Chan	5.1	37.2	0.6					42.9	..	..
6 แม่สรวย	Mae Suai	18.0	31.4						49.4	1489.7	+206.2
7 เทิง	Thoeng		22.4			8.2			30.6	1631.6	- 20.3
8 เชียงคำ	Chiang Kham		14.8		5.1				19.9	1381.3	+ 39.5
9 เวียงป่าเป้า	Wiang Pa Pao		5.7		13.6				19.3	..	..
10 พาน	Phan	20.2	15.9		10.4				46.5	1314.7	- 33.8
11 แม่ใจ	Mae Chai		60.1		28.1				88.2	1369.5	+ 52.5
12 พะเยา	Phayao	1.3	73.0	0.3					74.6	1117.5	+108.6
13 ปุน	Chun		8.4	11.2	12.6				32.2	1345.1	-120.3
14 **แม่ฮ่องสอน**	MAE HONG SON*	0.6	59.6	T			0.6	2.0	62.8	1409.1	+202.5
15 ปาย	Pai	..	..	..	..	..	..	..	..	..	..
16 ขุนยวม	Khun Yuam		181.5						181.5	1200.5	- 34.7
17 แม่ลาน้อย	Mae La Noi		66.8						66.8	..	..
18 แม่สะเรียง	Mae Sariang*		36.5	0.8	20.5	12.6			70.4	1174.4	- 30.4
19 **เชียงใหม่**	CHIANG MAI*	9.2	7.2	0.1	3.1	39.8	T		59.4	1040.5	-216.1
20 ฝาง	Fang		18.7						18.7	1056.6	-185.2
21 แม่อาย	Mae Ai	..	..	..	..	..	..	..	..	..	..
22 เชียงดาว	Chiang Dao	..	..	..	..	..	..	..	..	..	..
23 แม่แตง	Mae Taeng	5.7	20.7	2.7					29.1	953.1	-220.7
24 แม่ริม	Mae Rim	7.5	5.4	16.2	33.3	8.5			70.9	1173.3	+ 71.4
25 สันทราย	San Sai	9.1	11.8	3.4	0.1	16.5	0.4		41.3	1055.8	-117.0
26 ดอยสะเก็ด	Doi Saket	6.5	8.9	2.1	9.5	4.0	0.3		31.3	1027.2	-151.5
27 สันกำแพง	San Kamphaeng	..	..	..	..	..	..	..	..	..	..
28 หางดง	Hang Dong	17.4	10.4						27.8	1058.7	- 69.1
29 สารภี	Saraphi			10.5					10.5	727.8	..
30 สันป่าตอง	San Pa Tong			20.3	15.2				35.5	918.4	- 49.2
31 จอมทอง	Chom Thong	15.2	20.1	3.9	2.5	4.5			46.2	759.3	-171.0
32 ฮอด	Hot	18.5	2.0	53.1					73.6	1044.2	- 54.5
33 **ลำพูน**	LAMPHUN	28.2	3.4	1.5					33.1	786.0	-159.1
34 ป่าซาง	Pa Sang	31.9	9.4		2.1				43.4	814.6	-143.1
35 ลี้	Li	5.7		10.3	1.4	0.4	8.3		26.1	1144.5	- 12.9
36 **ลำปาง**	LAMPANG*	9.6	37.0	4.5	0.2	0.2	0.4	0.2	52.1	1092.3	+ 82.3
37 งาว	Ngao	..	..	..	..	..	..	..	..	..	..
38 แจ้ห่ม	Chae Hom		23.0						23.0	1120.3	+143.8
39 เกาะคา	Ko Kha	17.4	26.8			4.9			49.1	1147.1	+106.3
40 เถินราษฎ์	Soe Prap	18.7	15.3	T	0.1	1.4	0.7		36.2	1044.4	- 11.5

สถานีฝน	Station	วันที่และจำนวนน้ำฝนเป็นมิลลิเมตร Date and amount of rainfall in millimeters พฤศจิกายน November 20	21	22	23	24	25	26	ฝนรวม 1/11. Total rainfall mm.	ฝนรวมตั้งแต่ 1 มกราคม Accumulative rainfall since 1 January ปริมาณ มม. Amount mm.	สูงต่ำกว่าปกติ Above or below Normal
41 เถิน	Thoen	15.0	11.3		31.1		3.4		60.8	901.3	- 69.7
42 แม่ปริก	Mae Phrik	13.1			16.5		17.1		46.7	671.4	-278.9
43 แพร่	PHRAE *	1.6	5.2	14.6	6.8		0.2	T	28.4	882.9	-171.5
44 สอง	Song	..	..	..	..	..	..	..	..	..	..
45 สูงเม่น	Sung Men	..	..	..	..	..	..	..	..	..	..
46 เด่นชัย	Den Chai					13.7			13.7	1002.8	-168.9
47 น่าน	NAN *	0.2							0.2	1080.7	-196.8
48 ทุ่งช้าง	Thung Chang				12.4				12.4	..	..
49 เชียงกลาง	Chiang Klang	29.0		3.1	18.1				50.2	..	..
50 ท่าวังผา	Tha Wang Pha *				20.3	1.7			22.0	1552.9	+135.3
51 ปัว	Pua				12.5				12.5	..	..
52 สา	Sa	..	..	..	..	..	..	..	..	..	..
53 นาน้อย	Na Noi	..	..	..	..	..	..	..	..	..	..
54 อุตรดิตถ์	UTTARADIT *	6.7	0.7		15.8	13.8	0.5	0.3	37.8	1322.5	- 84.9
55 ฟากท่า	Fak Tha								0.0	890.9	-261.0
56 น้ำปาด	Nam Pat								0.0	861.5	-327.5
57 สนามบินอุตรดิตถ์	Uttaradit Airport *					3.0			3.0	959.5	-644.2
58 ท่าปลา	Tha Pla	T							T	708.9	-514.0
59 ลับแล	Laplae	7.6					1.6		9.2	1317.7	-163.7
60 ตาก	TAK *	10.4	5.2		4.0	46.2	2.9	7.3	76.0	980.8	- 27.7
61 เขื่อนภูมิพล	Bhumibol Dam *	6.1	2.9		T	T	0.4	17.3	26.7	1050.8	+ 12.2
62 บ้านตาก	Ban Tak	..	..	..	..	..	..	..	..	..	..
63 แม่ระมาด	Mae Ramat	..	..	..	..	..	..	..	..	..	..
64 แม่สอด	Mae Sot *	2.1			4.7	4.7	3.5		15.0	1782.8	+368.7
65 สุโขทัย	SUKHOTHAI		T		11.5		1.0		12.5	745.3	-365.4
66 ทุ่งเสลี่ยม	Thung Saliam	4.8	12.5				57.1		74.4	841.4	-345.9
67 สวรรคโลก	Sawankhalok	..	..	..	..	..	..	..	..	..	..
68 กงไกรลาส	Kong Krailat				35.9		21.5		57.4	746.9	-516.7
69 บ้านด่านลานหอย	Ban Dan Lan Hoi	..	..	..	..	..	..	..	..	..	..
70 พิษณุโลก	PHITSANULOK *	1.4	7.9		1.3	0.1	13.0		24.7	1266.7	- 67.9
71 นครไทย	Nakhon Thai	..	..	..	..	..	..	..	..	..	..
72 พรหมพิราม	Phrom Phiram								0.0	..	..
73 วังทอง	Wang Thong	12.2	34.5		4.1	T	7.1		57.9	1295.5	- 69.2
74 บางกระทุ่ม	Bang Krathum	0.8							0.8	945.1	-437.9
75 กำแพงเพชร	KAMPHAENG PHET		8.5						8.5	925.0	-278.8
76 พรานกระต่าย	Phan Kratai								0.0	762.8	-668.7
77 คลองขลุง	Khlong Khlung								0.0	..	..
78 ขาณุวรลักษบุรี	Khanu Woralaksaburi	12.9	45.5						58.4	1368.1	+ 97.8
79 พิจิตร	PHICHIT	10.0		1.5					11.5	998.4	-523.2
80 สามง่าม	Sam Ngam								0.0	..	..
81 ตะพานหิน	Taphan Hin								0.0	899.8	-364.7

สถานีฝน	Station	วันที่และจำนวนน้ำฝนเป็นมิลลิเมตร Date and amount of rainfall in millimetres พฤศจิกายน November							ฝนรวม มม. Total rainfall mm.	ฝนรวมตั้งแต่ 1 มกราคม Accumulative rainfall since 1 January	
		20	21	22	23	24	25	26		ปริมาณ มม. Amount mm.	สูงต่ำกว่าปกติ Above or below Normal
82 บางมูลนาก	Bang Mun Nak			3.7					3.7	1388.1	+260.6
83 โพทะเล	Pho Thale	..	..	..	..	..	..	..	..	..	..
84 เพชรบูรณ์	**PHETCHABUN***			0.9	T	T			0.9	995.1	-216.9
85 หล่มเก่า	Lom Kao								0.0	903.2	-174.2
86 หล่มสัก	Lom Sak*								0.0	895.4	- 84.2
87 ชนแดน	Chon Daen								0.0	1385.9	+161.2
88 หนองไผ่	Nong Phai								0.0	1198.3	+ 1.1
89 วิเชียรบุรี	Wichian Buri*	T			10.1	4.3			14.4	1096.9	- 28.5
ภาคตะวันออกเฉียงเหนือ NORTHEASTERN PART											
1 เลย	LOEI*	0.1						2.5	2.6	1080.2	-119.0
2 เชียงคาน	Chiang Khan				1.4				1.4	997.9	-265.7
3 ท่าลี่	Tha Li								0.0	971.5	+ 1.5
4 ด่านซ้าย	Dan Sai						1.8		1.8	1295.8	+201.2
5 วังสะพุง	Wang Saphung								0.0	..	..
6 หนองคาย	**NONG KHAI***							T	T	1389.1	-301.9
7 ศรีเชียงใหม่	Si Chiang Mai								0.0	1707.7	+ 23.3
8 ท่าบ่อ	Tha Bo								0.0	1463.8	- 74.2
9 โพนพิสัย	Phon Phisai								0.0	1528.1	-280.8
10 บึงกาฬ	Bung Kan								0.0	2875.4	+412.4
11 เซกา	Seka								0.0	1316.2	-338.9
12 อุดรธานี	**UDON THANI***							T	T	1051.2	-451.0
13 เพ็ญ	Phen								0.0	1169.5	-163.2
14 กุมภวาปี	Kumphawapi								0.0	890.8	-189.3
15 หนองหาน	Nong Han								0.0	..	..
16 หนองบัวลำภู	Nong Bua Lam Phu								0.0	..	..
17 สกลนคร	**SAKON NAKHON***							T	T	1381.8	- 67.5
18 วานรนิวาส	Wanon Niwat								0.0	1338.8	-396.3
19 สว่างแดนดิน	Sawang Daen Din								0.0	1323.1	-292.7
20 พรรณานิคม	Phanna Nikhom								0.0	1286.0	-232.7
21 นครพนม	**NAKHON PHANOM***								0.0	2615.3	+290.8
22 บ้านแพง	Ban Phaeng								0.0	2303.1	-450.1
23 ท่าอุเทน	Tha Uthen								0.0	1817.8	-450.6
24 นาแก	Na Kae								0.0	1221.3	-281.1
25 ธาตุพนม	That Phanom								0.0	1537.3	-223.4
26 มุกดาหาร	Mukdahan*								0.0	1900.0	+394.0
27 กาฬสินธุ์	**KALASIN**								0.0	1558.5	+169.6
28 ยางตลาด	Yang Talat								0.0	1531.1	+ 25.9
29 สหัสขันธ์	Sahatsakhan								0.0	1176.8	-153.2
30 กุฉินารายณ์	Kuchinarai								0.0	..	..
31 คมลาไสย	Kamalasai								0.0	1472.5	+199.6
32 ร้อยเอ็ด	**ROI ET***								0.0	1354.8	-222.8

สถานีฝน	Station	วันที่และจำนวนน้ำฝนเป็นมิลลิเมตร Date and amount of rainfall in millimeters พฤศจิกายน November 20	21	22	23	24	25	26	ฝนรวม มม. Total rainfall mm.	ฝนรวมตั้งแต่ 1 มกราคม Accumulative rainfall since 1 January ปริมาณ มม. Amount mm.	สูงต่ำกว่าปกติ Above or below Normal
33 โพนทอง	Phon Thong								0.0	1521.2	+ 40.9
34 รวัชบุรี	Thawatchaburi								0.0	1383.6	- 62.0
35 อาจสามารถ	At Samat								0.0	1434.1	+130.3
36 เสลภูมิ	Selaphum								0.0	..	..
37 จตุรพักตร์พิมาน	Chaturaphak Phiman								0.0	877.2	-193.2
38 เกษตรวิสัย	Kaset Wisai								0.0	989.4	-411.4
39 สุวรรณภูมิ	Suwannaphum								0.0	1623.2	- 27.4
40 มหาสารคาม	MAHA SARAKHAM	3.6							3.6	1221.5	-152.6
41 เชียงยืน	Chiang Yun	2.3							2.3	902.8	-374.7
42 กันทรวิชัย	Kantharawichai								0.0	835.9	-398.4
43 โกสุมพิสัย	Kosum Phisai *	2.7							2.7	1238.5	+ 6.1
44 บรบือ	Borabu								0.0	1067.5	-192.2
45 วาปีปทุม	Wapi Pathum								0.0	910.1	-259.6
46 พยัคฆภูมิพิสัย	Phayakkhaphum Phisai								0.0	1160.1	-244.6
47 ขอนแก่น	KHON KAEN*	2.2						0.8	3.0	1065.2	-124.1
48 น้ำพอง	Nam Phong								0.0	..	..
49 ภูเวียง	Phu Wiang	2.1							2.1	908.9	-310.4
50 ชุมแพ	Chum Phae	0.2							0.2	761.2	-339.4
51 มัญจาคีรี	Mancha Khiri								0.0	594.2	-570.6
52 ชนบท	Chonnabot								0.0	1019.3	-165.0
53 บ้านไผ่	Ban Phai								0.0	799.7	-396.3
54 พล	Phon								0.0	1024.2	-244.5
55 หนองสองห้อง	Nong Song Hong								0.0	1117.0	-154.3
56 ชัยภูมิ	CHAIYAPHUM *				0.9			T	0.9	822.0	-463.9
57 เกษตรสมบูรณ์	Kaset Sombun								0.0	660.1	-214.2
58 ภูเขียว	Phu Khieo								0.0	1013.6	- 32.5
59 คอนสวรรค์	Khon Sawan				3.2				3.2	976.1	-182.9
60 จัตุรัส	Chatturat	2.5	T		4.5				7.0	777.5	-332.0
61 บำเหน็จณรงค์	Bamnet Narong				39.0				39.0	1137.9	- 73.8
62 นครราชสีมา	NAKHON RATCHASIMA*	0.5	6.9		2.6				10.0	1222.1	+ 22.8
63 บัวใหญ่	Bua Yai								0.0	1025.1	-229.5
64 ตง	Khong	3.5							3.5	1287.5	+197.9
65 ด่านขุนทด	Dan Khun Thot		1.0						1.0	698.2	-342.1
66 โนนไทย	Non Thai								0.0	1288.1	+190.3
67 โนนสูง	Non Sung		5.3		4.5				9.8	1196.2	- 25.1
68 พิมาย	Phimai								0.0	..	..
69 สีคิ้ว	Sikhiu				6.8				6.8	1218.0	+135.5
70 สูงเนิน	Sung Noen				4.0				4.0	..	..
71 ปักธงชัย	Pak Thong Chai		1.3		0.5	4.3			6.1	1420.0	+330.3
72 โชคชัย	Chok Chai *		0.5						0.5	1163.5	+106.5
73 ครบุรี	Khon Buri		18.2						18.2	894.7	-159.8

สถานีฝน	Station	วันที่และจำนวนน้ำฝนเป็นมิลลิเมตร Date and amount of rainfall in millimeters							ฝนรวม มม. Total rainfall mm.	ฝนรวมตั้งแต่ 1 มกราคม Accumulative rainfall since 1 January	
		พฤศจิกายน November								ปริมาณ มม. Amount mm.	สูงต่ำกว่าปกติ Above or below Normal
		20	21	22	23	24	25	26			
74 บุรีรัมย์	BURI RAM		3.6						3.6	1296.2	- 88.0
75 พุทไธสง	Phutthaisong								0.0	..	..
76 สตึก	Satuk		9.7						9.7	1466.6	+146.3
77 ลำปลายมาศ	Lam Phai Mat								0.0	1152.6	-188.8
78 นางรอง	Nang Rong*		11.1		3.9	T			15.0	1540.2	+239.8
79 สุรินทร์	SURIN*	T	3.9		T			T	3.9	1394.7	+ 88.1
80 รัตนบุรี	Rattanaburi								0.0	1445.3	+164.9
81 ท่าตูม	Tha Tum*	0.1	0.3		0.4	T			0.8	1583.4	+392.6
82 ศีขรภูมิ	Sikhoraphum		55.0						55.0	1341.4	+ 97.2
83 ปราสาท	Prasat		2.6		21.6				24.2	1162.5	- 48.0
84 สังขะ	Sangkha								0.0	1353.5	+152.1
85 ศรีสะเกษ	SI SA KET		15.9						15.9	1204.7	-276.6
86 ราษีไศล	Rasi Salai								0.0	1263.2	+ 12.8
87 กันทรารมย์	Kantharurom				2.5				2.5	2678.9	+453.9
88 ขุขันธ์	Khukhan		10.0						10.0	1329.5	+ 46.6
89 ขุนหาญ	Khun Han	20.0	6.2						26.2	1235.0	-146.5
90 กันทรลักษ์	Kantharalak	46.8				28.2	14.2		89.2	1372.5	+ 25.7
91 อุบลราชธานี	UBON RATCHATHANI*	T	0.4				0.3		0.7	1924.1	+353.3
92 เขมราฐ	Khemarat								0.0	1564.1	+ 80.1
93 อำนาจเจริญ	Amnat Charoen								0.0	1244.1	- 33.0
94 ยโสธร	Yasothon								0.0	1238.7	-218.8
95 ตระการพืชผล	Trakan Phutphon								0.0	1752.3	+241.7
96 มหาชนะชัย	Maha Chana Chai								0.0	1437.0	- 17.7
97 เขื่องใน	Khuang Nai								0.0	..	..
98 โขงเจียม	Khong Chiam								0.0	1827.8	+ 42.5
99 เดชอุดม	Det Udom		4.3			14.9			19.2	1911.4	+373.4
100 บุณฑริก	Buntharik								0.0	..	..
ภาคกลาง	CENTRAL PART										
1 นครสวรรค์	NAKHON SAWAN*	1.6	0.6			T			2.1	1057.0	-112.9
2 บรรพตพิสัย	Banphot Phisai	0.9							0.9	1145.8	+187.4
3 ชุมแสง	Chumsaeng	22.6							22.6	..	..
4 หนองบัว	Nong Bua								0.0	..	..
5 ตาคลี	Lat Yao	2.9							2.9	1091.0	+ 33.6
6 ท่าตะโก	Tha Tako								0.0	1122.5	+ 42.4
7 พยุหะคีรี	Phayuha Khiri								0.0	911.2	..
8 ตากฟ้า	Takfa								0.0	1868.9	+577.2
9 อุทัยธานี	UTHAI THANI			19.5		2.1			21.6	932.1	-146.7
10 สว่างอารมณ์	Sawang Arom		15.8						15.8	1441.9	+326.8
11 บ้านไร่	Ban Rai				48.4				48.4	1474.5	+288.6
12 ทัพทัน	Thap than	6.3	1.6		1.9	1.3			11.1	1615.9	+359.1
13 หนองฉาง	Nong Chang		5.1	8.7	2.4				16.2	1461.2	+ 44.9

สถานีฝน	Station	วันที่และจำนวนน้ำฝน เป็นมิลลิเมตร Date and amount of rainfall in millimeters							ฝนรวม มม. Total rainfall mm.	ฝนรวมตั้งแต่ 1 มกราคม Accumulative rainfall since 1 January	
		พฤศจิกายน November								ปริมาณ มม. Amount mm.	สูงต่ำกว่าปกติ Above or below Normal
		20	21	22	23	24	25	26			
14 หนองขาหย่าง	Nong Khayang								0.0	1214.6	+ 40.0
15 ชัยนาท	CHAI NAT	1.1				11.6	5.0		17.7	1257.5	+121.9
16 มโนรมย์	Manorom				9.2		8.4		17.6	881.6	-309.2
17 วัดสิงห์	Wat Sing	0.6	6.6		2.9		19.8		29.9	..	..
18 หันคา	Hankha	..	..	..	..	..	..	..	..	..	..
19 สิงห์บุรี	SING BURI		1.8			1.3	2.1		5.2	1130.9	+ 35.8
20 อินทร์บุรี	In Buri								0.0	1446.8	+242.3
21 บางระจัน	Bang Rachan		2.5		2.5				4.8	1077.7	-151.6
22 พรหมบุรี	Phrom Buri		23.9		3.2				27.1	1139.9	-169.8
23 ลพบุรี	LOP BURI*	0.8	1.0		8.1	2.9	0.7		13.5	1319.8	+ 90.9
24 บ้านหมี่	Ban Mi								0.0	..	..
25 บ้าชุม	Bua Chum*	T			0.4				0.4	1008.6	-200.4
26 ชัยบาดาล	Chai Badan	0.4				2.7			3.1	1095.8	- 8.0
27 พัฒนานิคม	Phatthana Nikhom								0.0	..	..
28 โคกสำโรง	Khok Samrong								0.0	996.3	- 58.7
29 ท่าวุ้ง	Tha Wung		6.6						6.6	1023.2	-416.5
30 สุพรรณบุรี	SUPHAN BURI*	0.3	1.7		T	9.3		11.6	22.9	1240.4	- 9.7
31 ดอนบางบวช	Doembang Nangbuat				5.8				5.8	..	..
32 สามชุก	Sam Chuk		24.4						24.4	952.1	-216.6
33 ดอนเจดีย์	Don Chedi		15.0			3.0			18.0	1048.4	+183.5
34 ศรีประจันต์	Si Phrachan								0.0	..	..
35 อู่ทอง	U Thong		25.8			21.8			47.6	976.7	- 25.0
36 บางปลาม้า	Bang Pa Ma					20.1			20.1	1032.6	+ 77.9
37 สองพี่น้อง	Song Phi Nong	13.8	11.2						25.0	912.0	+ 82.5
38 อ่างทอง	ANG THONG				10.0	14.0	2.7		26.7	..	..
39 โพธิ์ทอง	Pho Thong		12.3		11.8	13.0			37.1	1392.7	- 89.3
40 ไชโย	Chaiyo	..	..	..	..	..	..	..	..	..	
41 วิเศษชัยชาญ	Wiset Chai Chan		4.3						4.3	872.9	..
42 ป่าโมก	Pa Mok		5.3			8.1	11.3		24.7	..	..
43 สระบุรี	SARABURI				4.4	6.5			10.9	2369.3	+822.5
44 พระพุทธบาท	Phra Phutthabat				40.2				40.2	..	..
45 บ้านหมอ	Ban Mo								0.0	1255.6	- 23.1
46 เสาไห้	Sao Hai		14.3		23.4				37.7	1345.1	-162.8
47 แก่งคอย	Kaeng Khio	0.3			12.5	1.6	1.1		15.5	1320.7	-226.8
48 หนองแค	Nong Khae		13.2		9.2				22.4	..	..
49 พระนครศรีอยุธยา	PHRA NAKHON SI AYUTTHAYA					27.2			27.2	1394.5	+190.2
50 ท่าเรือ	Tha Rua		2.2		5.1	5.2			12.5	1163.6	..
51 ผักไห่	Phak Hai		12.0			25.2	13.0		50.2	1024.0	..
52 บางบาล	Bang Ban		3.6			30.1			33.7	1437.5	..
53 เสนา	Sena								0.0	..	
54 บางไทร	Bang Sai		4.9						4.9	1367.0	

สถานีฝน	Station	วันที่และจำนวนน้ำฝนเป็นมิลลิเมตร Date and amount of rainfall in millimeters พฤศจิกายน November							ฝนรวม มม. Total rainfall mm.	ฝนรวมตั้งแต่ 1 มกราคม Accumulative rainfall since 1 January	
		20	21	22	23	24	25	26		ปริมาณ มม. Amount mm.	สูงต่ำกว่าปกติ Above or below Normal
55 บางปะอิน	Bang Pa-in				5.2	7.6			12.8	1474.6	
56 ปทุมธานี	PATHUM THANI				12.6	26.2			38.8	1241.1	-268.6
57 หนองเสือ	Nong Sua		51.5		24.3				75.8	..	
58 ธัญบุรี	Thanyaburi								0.0	1434.6	
59 รังสิต	Rangsit		23.3			12.0	6.5		41.8	1542.1	
60 ลำลูกกา	Lam Luk Ka	..	..	..	..	..	..	..	..	..	
61 นนทบุรี	NONTHABURI								0.0	1617.8	+229.2
62 บางบัวทอง	Bang Bua Thong		10.0		1.3				11.3	1997.6	
63 ธนบุรี	THON BURI	..	..	..	..	..	..	..	..	..	
64 ตลิ่งชัน	Taling Chan	..	..	..	..	..	..	..	..	..	
65 บางขุนเทียน	Bang Khun Thian	..	..	..	..	..	..	..	..	..	
66 ราษฎร์บูรณะ	Rat Burana	..	..	..	..	..	..	..	..	..	
67 พระนคร	PHRA NAKHON*	T	5.0		1.1	0.9	2.5		9.5	1597.6	+ 60.1
68 สนามบินดอนเมือง	Don Muang Airport*	0.2	4.3		6.0	10.7	1.1	2.9	25.2	1370.0	-247.8
69 บางเขน	Bang Khen	3.6	3.1			1.7	1.4		9.8	1787.3	
70 มีนบุรี	Min Buri	..	..	..	..	..	..	..	..	..	
71 ลาดกระบัง	Lat Krabang	..	..	..	..	..	..	..	..	..	
72 ศูนย์วิจัยบางนา	Bangk Na*		9.8			0.8	12.9		22.6	1573.9	
73 กาญจนบุรี	KANCHANABURI*	12.6	12.0	0.1	19.3	12.2		1.5	57.7	1179.5	+113.1
74 สังขละบุรี	Sangkhla Buri	..	..	..	..	..	..	..	..	..	
75 เพชรบูรณ์	Pilok	..	..	..	..	..	..	..	..	..	
76 ทองผาภูมิ	Thong Pha Phum*	2.5			T	13.5	6.8	1.0	23.8	..	
77 ศรีสวัสดิ์	Si Sawat	..	..	..	..	..	..	..	..	..	
78 ไทรโยค	Sai Yok	..	..	..	..	..	..	..	..	..	
79 พนมทวน	Phanom Thuan	..	..	..	..	..	..	..	..	..	
80 ท่าม่วง	Tha Muang	9.0			9.6				18.6	985.4	
81 นครปฐม	NAKHON PATHOM	20.0	38.0			9.2			67.2	1205.2	-136.7
82 บางเลน	Bang Len	..	..	..	..	..	..	..	..	..	
83 นครชัยศรี	Nakhon Chaisi	17.3	37.8		5.3	3.8			64.2	1459.2	
84 ราชบุรี	RATCHABURI	8.9		28.2		8.7			45.8	..	..
85 บ้านโป่ง	Ban Pong	17.0	4.5	0.1	6.0	1.8			29.4	959.4	
86 โพธาราม	Photharam	19.6	15.5	2.7					37.8	1264.5	
87 ดำเนินสะดวก	Damnoen Saduak		36.1		9.6	8.1			53.8	1759.6	
88 ปากท่อ	Pak Tho	34.0		18.1	25.7	30.7			108.5	1415.5	
89 สมุทรสงคราม	SAMUT SONGKHRAM	5.2	T	2.1	3.5				10.8	1163.9	+ 14.6
90 บางคณฑี	Bang Khonthi		28.9	3.1	4.2				36.2	1164.9	
91 อัมพวา	Amphawa			3.2	3.5	22.0			28.7	1284.4	
92 สมุทรสาคร	SAMUT SAKHON	4.8	18.6		11.6	3.2			38.2	1110.9	-367.8
93 กระทุ่มแบน	Kratum Baen	..	..	..	..	..	..	..	..	..	
94 สมุทรปราการ	SAMUT PRAKAN		25.0						25.0	1366.6	-211.7
95 บางพลี	Bang Phli		19.4						19.4	1475.1	

สถานีฝน	Station	วันที่และจำนวนน้ำฝนเป็นมิลลิเมตร Date and amount of rainfall in millimeters							ฝนรวม มม. Total rainfall mm.	ฝนรวมตั้งแต่ 1 มกราคม Accumulative rainfall since 1 January	
		พฤศจิกายน November								ปริมาณ มม. Amount mm.	สูงต่ำกว่าปกติ Above or below Normal
		20	21	22	23	24	25	26			
	ภาคตะวันออก EASTERN PART										
1	นครนายก NAKHON NAYOK	T	5.2		T				8.3	1490.3	-593.3
2	บ้านนา Ban Na								0.0	1580.6	
3	ปากพลี Pak Phli		5.3		6.3				11.6	1751.9	
4	องครักษ์ Ongkharak					6.4	1.4		7.8	1565.2	
5	ปราจีนบุรี PRACHIN BURI*	0.5	0.5			T	3.2	6.8	11.0	1925.5	- 70.9
6	ประจันตคาม Prachantakham	..	..	..	..	..	..	..	..	..	
7	บ้านสร้าง Ban Sang	8.7				5.2	12.5		26.4	1698.1	
8	ศรีมหาโพธิ Si Maha Phot								0.0	1607.0	
9	กบินทร์บุรี Kabin Buri*	0.5				T	1.0		1.5	1449.7	
10	สระแก้ว Sa Kaeo								0.0	1848.1	
11	วัฒนานคร Watthana Nakhon				2.8	2.9	3.8		9.5	1672.6	
12	อรัญประเทศ Aranyaprathet*	0.4	15.7		0.3	5.3	23.5	12.3	57.5	1583.7	- 49.5
13	ฉะเชิงเทรา CHACHOENGSAO							99.1	99.1	..	..
14	บ้านโพธิ์ Ban Pho								0.0	..	
15	ชลบุรี CHON BURI*	1.2			0.2	T	0.5		1.9	1137.6	-312.6
16	พานทอง Phan Thong								0.0	839.1	
17	บ้านบึง Ban Bung								0.0	984.2	
18	เกาะสีชัง Ko Sichang*	T	41.0	T	4.2	0.7		T	45.9	881.9	
19	ศรีราชา Si Racha		40.3		5.9	0.7			46.9	1039.1	
20	สัตหีบ Sattahip*	0.3	0.5	15.6	12.4	6.5		1.2	36.5	1523.3	+334.3
21	ระยอง RAYONG			1.2	4.0	7.2			12.4	850.8	-404.4
22	บ้านค่าย Ban Khai	12.1	19.2	9.2	3.1	5.3	28.2		77.1	1278.5	
23	แกลง Klaeng		4.6	T	4.0	0.5			9.1	1264.0	
24	จันทบุรี CHANTHABURI*	9.9	1.8		2.5	1.0			15.2	1875.6	-110.8
25	ท่าใหม่ Tha Mai	10.5			3.5				14.0	..	
26	มะขาม Makham	..	..	..	..	..	..	..	..	..	
27	ตราด TRAT	22.4							22.4	3283.1	-413.2
28	เขาสมิง Khao Saming	32.3							32.3	..	
29	แหลมงอบ Laem Ngop	1.0	3.5						4.5	2217.9	
30	คลองใหญ่ Khlong Yai*	3.3	3.5	3.3	T	46.4	T	0.9	57.4	3629.6	-1176.8
	ภาคใต้ SOUTHERN PART										
1	เพชรบุรี PHETCHABURI	19.2		67.4	25.4	35.1			147.1	1086.3	-104 .6
2	บ้านแหลม Bain Laem	13.0		39.1	18.8	24.8			95.7	..	
3	บ้านลาด Ban Lat	44.2		62.2	28.9	11.3			146.6	955.3	
4	ท่ายาง Tha Yang	37.3		42.1	59.6	5.3	0.1		144.4	842.7	
5	ชะอำ Cha - am	7.6		21.7	116.7	14.8			160.8	784.8	
6	ประจวบคีรีขันธ์ PRACHUAP KHIRI KHAN*		4.4	29.2	102.1	94.8	1.2	0.1	231.8	1342.0	+303.4
7	หัวหิน Hua Hin*	3.7	0.4	17.9	57.0	68.4	2.7	0.5	150.6	1217.1	+156.4
8	ปราณบุรี Pran Buri			40.1	75.0	43.3	1.3		161.0	..	
9	ชุมพร CHUMPHON*	29.5	0.8	29.0	93.1	38.3	3.5	19.1	213.3	1757.8	-110.9

สถานีฝน	Station	วันที่และจำนวนน้ำฝนเป็นมิลลิเมตร Date and amount of rainfall in millimeters พฤศจิกายน November							ฝนรวม มม. Total rainfall mm.	ฝนรวมตั้งแต่ 1 มกราคม Accumulative rainfall since 1 January ปริมาณ มม. Amount mm.	สูงต่ำกว่าปกติ Above or below Normal
		20	21	22	23	24	25	26			
10 ท่าแซะ	Tha Sae	0.6	1.8	27.8	104.0	99.0	2.8		236.0	1750.9	
11 สวี	Sawi				53.7				53.7	1126.8	
12 หลังสวน	Lang Suan	..	..	..	..	..	..	..	..	..	
13 **สุราษฎร์ธานี**	**SURAT THANI***	56.0	7.9	7.6	8.4	0.2			80.1	1248.5	- 53.9
14 ไชยา	Chaiya	5.1	8.8	76.1	17.3				107.3	1195.9	
15 เกาะสมุย	Ko Samui*	6.8	19.5	12.4	23.3	29.3	4.4	27.4	123.1	1637.1	
16 พุนพิน	Phunphin	19.6	5.3	26.8		1.2	0.3		53.2	1080.3	
17 ท่าฉาง	Tha Chang	6.0	8.6	15.4	7.0				37.0	1026.7	
18 กาญจนดิษฐ์	Kanchanadit	..	..	..	..	..	..	..	..	..	
19 บ้านนาสาร	Ban Na San	..	..	..	..	..	..	..	..	..	
20 **นครศรีธรรมราช**	**NAKHON SI THAMMARAT***	2.8	10.9	7.7	3.1	4.0	0.1	8.7	37.3	1470.2	-578.2
21 สิชล	Sichon	13.7	19.8	15.9		24.3			73.7	1699.2	
22 ท่าศาลา	Tha Sala	21.2	22.4	23.7	117.5				184.8	1560.3	
23 ฉวาง	Chawang	14.3	5.2						19.5	1330.8	
24 ทุ่งสง	Thung Song	15.6	4.4						20.0	1442.3	
25 ร่อนพิบูลย์	Ron Phibun	25.4	25.7	6.5					57.6	..	
26 ปากพนัง	Pak Phanang	29.2	9.2		36.5				74.9	1571.1	
27 **พัทลุง**	**PHATTHALUNG**	29.1	8.1						37.2	..	
28 ควนขนุน	Khuan Khanun	39.2				31.2	24.9		95.3	1431.1	
29 ปากพยูน	Pak Phayun		29.4	47.1					76.5	..	
30 เขาชัยสน	Khao Chaison	15.0	6.7				47.0		68.7	1305.3	
31 **สงขลา**	**SONGKHLA***	23.5	19.5	100.7	1.6	9.0	5.4	20.2	179.9	+ 89.6	
32 รัตภูมิ	Rattaphum	36.8	20.3	15.6	5.0	4.2			81.9	1302.5	
33 หาดใหญ่	Hat Yai	90.2	20.5	50.6	40.7				202.0	1457.2	
34 สะเดา	Sadao	144.2		27.2					171.4	1608.3	
35 **ปัตตานี**	**PATTANI***	46.1	29.7	3.1	14.3	2.9		7.7	103.8	1318.6	+313.1
36 หนองจิก	Nong Chik	41.5	13.0						54.5	..	
37 ยะหริ่ง	Yaring	..	..	..	..	..	..	..	..	..	
38 มายอ	Mayo		24.8	9.2	21.2				55.2	..	
39 โคกโพธิ์	Khok Pho	34.4							34.4	..	
40 ปะนาเระ	Panare	15.6	10.9		24.3				50.8	..	
41 **ยะลา**	**YALA**		9.9	19.3					29.2	1761.0	
42 ยะหา	Yaha	14.9	3.3	43.0	5.9				67.1	1315.3	
43 รามัน	Raman	25.7	19.8	34.1					79.6	1417.0	
44 บันนังสตา	Bannang Satar	14.2	2.1	11.1	7.4				34.8	1085.3	
45 เบตง	Betong		24.3	5.5		21.9			51.7	1796.5	
46 **นราธิวาส**	**NARATHIWAT***	13.2	18.0	0.4	56.5	1.4		33.8	123.3	1752.3	-325.9
47 ยี่งอ	Yi-ngo		15.6						15.6	..	
48 ระแงะ	Rangae		3.0			23.0			26.0	..	
49 ตากใบ	Tak Bai		41.2	5.4	19.3				65.9	..	
50 สุไหงโกลก	Sungai Kolok	9.3	11.4		23.8				44.5	2036.1	

สถานีฝน	Station	วันที่และจำนวนน้ำฝนเป็นมิลลิเมตร Date and amount of rainfall in millimeters พฤศจิกายน November 20	21	22	23	24	25	26	ฝนรวม มม. Total rainfall mm.	ฝนรวมตั้งแต่ ... Accumulated ... since ปริมาณ มม. Amount mm.
51 ระนอง	RANONG*	0.9	33.2	6.0	9.4	0.2			49.7	3496.1
52 กระบุรี	Kra Buri	..	..	..	..	..	..	..	..	..
53 พังงา	PHANGNGA						20.0		20.0	1653.9
54 ตะกั่วป่า	Takua Pa	1.2			3.3	3.6	6.2		14.3	3829.6
55 กะปง	Kapong	1.1			6.6				7.7	2941.1
56 ท้ายเหมือง	Thai Muang	1.3				21.4			27.7	2326.9
57 ตะกั่วทุ่ง	Takua Thung	8.0				5.6			13.6	2145.3
58 ทับปุด	Thap Put	10.1					25.5		35.6	2245.4
59 ภูเก็ต	PHUKET*	5.6	0.2	0.2		6.3	2.8	0.8	15.1	1713.7
60 สนามบินภูเก็ต	Phuket Airport*	0.5	T	T		38.0	T		38.5	1866.1
61 กระบี่	KRABI		15.5						15.5	994.8
62 อ่าวลึก	Ao Luk	17.8	1.0			8.0	15.8		42.6	1989.7
63 คลองท่อม	Khlong Tom	16.7	1.2		5.4		3.3		26.6	2050.6
64 ตรัง	TRANG	..	..	..	..	..	..	..	..	
65 สนามบินตรัง	Trang Airport*	32.7	1.5	5.0		T		2.0	41.2	1619.5
66 สิเกา	Sikao	30.0	T	0.9					30.9	1601.7
67 ย่านตาขาว	Yan Ta Khao	37.4		2.3					39.7	1709.6
68 ปะเหลียน	Palian	47.9	T	4.6					52.5	1682.6
69 สตูล	SATUN	35.8		9.1					44.9	2062.8
70 ทุ่งหว้า	Thung Wa	45.0		40.0					85.0	2121.4

หมายเหตุ

ฝนรายวัน (สถานีของกรมอุตุนิยมวิทยา)
— ปริมาณฝนรวมในช่วงเวลา ๒๔ ชั่วโมง ตั้งแต่เวลา ๐๗.๐๐ น. ของวันนั้น จนถึงเวลา ๐๗.๐๐ น. ของวันรุ่งขึ้น

ฝนรายวัน (สถานีฝนอำเภอหรือจังหวัด)
— ปริมาณฝนรวมในช่วงเวลา ๒๔ ชั่วโมง ตั้งแต่เวลา ๐๙.๐๐ น. ของวันนั้น จนถึงเวลา ๐๙.๐๐ น. ของวันรุ่งขึ้น

ช่องว่าง = ไม่มีฝนหรือยังไม่ได้รับรายงาน
.. = ไม่มีรายงาน
T = ฝนตกเล็กน้อยวัดได้ไม่ถึง ๐.๑ มม.
* = สถานีของกรมอุตุนิยมวิทยา

Remark :

Daily rainfall (Meteorological Department's station)
— Total rainfall amount of 24—hour period from 07.00 a.m. of the recorded date to 07.00 a.m. of the next day.

Daily rainfall (Voluntary observing station)
— Total rainfall amount of 24—hour period from 09.00 a.m. of the recorded date to 09.00 a.m. of the next day.

Blank = No rain or report not arrive.
.. = No report.
T = Slight rain; less than 0.1 mm.
* = Meteorological Department's station.

อุณหภูมิสูงสุดและต่ำสุดประจำวันที่ ๒๐ - ๒๖ พฤศจิกายน ๒๕๑๕

Daily Max. and Min. Temperature 20 - 26 November 1972

สถานี	Station	อุณหภูมิสูงสุดและต่ำสุดเป็นองศา ซ. Max. and Min. Temperature in degree C.							เฉลี่ย สูงสุด ต่ำสุด Average Max. Min.	เฉลี่ยในสัปดาห์ Weekly Mean	ค่าปกติประจำเดือน Monthly Normal
		20	21	22	23	24	25	26			
ภาคเหนือ	**NORTHERN PART**										
1 เชียงราย	CHIANG RAI	28:8 20:5	26:8 19:6	27:5 21:0	28:7 21:7	29:2 21:6	28:4 20:8	28:2 20:8	28:2 20:7	24.5	23.1
2 แม่ฮ่องสอน	MAE HONG SON	32:5 21:6	33:0 23:8	31:1 22:2	32:5 21:8	33:1 21:3	30:8 21:8	29:8 22:5	31:8 21:8	26.8	25.3
3 เชียงใหม่	CHIANG MAI	30:5 21:5	28:3 21:6	27:1 22:3	30:7 21:9	29:2 22:0	30:3 21:9	28:3 21:8	29:2 21:7	25.5	24.4
4 น่าน	NAN	29:8 21:5	32:3 22:4	32:0 23:4	32:4 22:5	32:1 22:4	31:9 21:8	30:6 21:5	31:6 22:1	26.9	24.9
5 ท่าวังผา	Tha Wang Pha	28:8 20:8	30:8 22:2	30:1 22:9	30:9 21:9	29:9 21:8	30:2 21:6	29:2 21:6	30:1 21:7	25.9	..
6 ลำปาง	LAMPANG	27:1 22:2	27:8 22:4	28:9 22:1	29:2 22:3	30:2 22:6	28:7 22:2	29:3 21:6	28:7 22:1	25.4	25.9
7 แม่สะเรียง	Mae Sariang	31:4 21:8	31:8 22:3	30:6 21:6	32:8 22:5	32:3 20:5	30:0 22:8	29:4 20:9	31:2 21:5	26.4	25.9
8 แพร่	PHRAE	29:9 22:5	30:0 23:5	31:4 23:1	32:8 22:6	30:6 23:2	29:0 22:1	31:2 22:5	30:7 22:8	26.8	26.5
9 อุตรดิตถ์	UTTARADIT	30:1 22:5	32:3 22:5	33:5 22:9	33:0 23:2	32:7 22:5	31:1 21:5	31:0 22:0	32:0 22:4	27.2	26.5
10 สนามบินอุตรดิตถ์	Uttaradit Airport	::	::	33:8 ::	23:2	32:0 ::	21:4	::	32:9 22:3	27.6	..
11 ตาก	TAK	27:2 23:3	29:0 23:5	31:3 23:4	31:3 22:8	27:0 22:9	28:6 22:8	27:2 23:0	28:8 23:1	26.0	25.4
12 พิษณุโลก	PHITSANULOK	29:8 24:5	31:3 24:3	33:2 24:5	33:4 24:4	30:3 23:5	31:8 23:9	33:0 23:3	31:8 24:1	28.0	26.9
13 แม่สอด	Mae Sot	29:1 22:8	31:4 22:8	31:8 22:9	31:6 22:8	30:2 21:5	29:2 21:4	29:0 21:7	30:3 22:2	26.3	25.6
14 เพชรบูรณ์	PHETCHABUN	30:6 23:5	32:3 23:3	33:6 22:6	34:4 22:8	31:3 22:7	31:7 23:0	32:8 21:5	32:4 22:8	27.6	25.3
15 หล่มสัก	Lom Sak	30:4 23:4	30:8 23:7	33:3 22:6	33:0 22:1	29:6 22:4	31:7 22:7	21:5	31:4 22:8	27.0	..
16 วิเชียรบุรี	Wichian Buri	30:8 23:8	31:6 24:1	32:0 24:1	33:0 22:1	27:4 22:4	33:0 22:7	31:1 23:2	31:3 23:2	27.3	..
ภาคตะวันออกเฉียงเหนือ	**NORTHEASTERN PART**										
1 หนองคาย	NONG KHAI	30:6 23:8	30:3 22:9	30:8 21:5	31:3 21:4	30:8 21:6	29:2 20:6	31:2 21:1	30:6 21:8	26.2	24.8
2 เลย	LOEI	30:3 22:5	29:8 22:9	30:7 22:0	32:2 20:1	31:5 20:4	28:8 21:0	31:8 21:5	30:7 21:5	26.1	23.8
3 อุดรธานี	UDON THANI	30:9 24:2	31:9 22:5	30:8 22:1	31:4 20:9	30:4 22:0	29:9 22:1	30:8 22:2	30:6 22:5	26.5	25.1
4 สกลนคร	SAKON NAKHON	31:8 21:8	31:8 20:8	31:3 19:6	31:9 20:2	31:3 19:5	31:8 19:9	31:4 21:4	31:6 20:4	26.0	24.1
5 นครพนม	NAKHON PHANOM	30:8 21:8	31:0 20:0	31:8 18:5	31:8 20:0	31:3 19:2	31:5 18:8	31:2 20:0	31:3 19:8	25.6	24.3
6 มุกดาหาร	Mukdahan	31:1 21:7	30:8 21:3	30:1 19:1	31:5 19:5	30:3 20:6	30:2 20:1	29:5 21:4	30:7 20:5	25.6	24.3
7 ขอนแก่น	KHON KAEN	31:0 22:3	31:0 22:0	31:7 21:7	32:2 19:9	30:0 21:6	30:8 21:4	31:1 21:6	31:1 21:5	26.3	25.1
8 โกสุมพิสัย	Kosum Phisai	31:1 22:1	30:5 21:5	31:7 21:7	32:6 21:6	21:8	30:5 20:8	21:7	31:3 21:6	26.5	..
9 ร้อยเอ็ด	ROI ET	32:4 21:6	31:2 21:3	28:7 21:3	32:3 20:6	31:1 22:0	29:3 20:8	31:1 21:1	30:7 21:2	26.0	25.1
10 ชัยภูมิ	CHAIYAPHUM	31:2 22:9	30:3 24:0	32:0 25:5	31:6 22:1	27:7 22:2	29:3 25:3	31:9 25:4	30:4 25:1	26.8	25.3
11 อุบลราชธานี	UBON RATCHATHANI	31:9 21:9	30:8 23:2	31:3 21:1	32:2 22:0	31:3 22:5	31:8 22:0	32:2 22:9	31:8 22:2	27.0	25.4
12 สุรินทร์	SURIN	32:3 22:5	31:2 22:9	31:4 22:3	31:9 22:4	29:4 22:7	31:4 22:8	32:3 22:4	31:4 22:5	27.0	25.1
13 ท่าตูม	Tha Tum	30:9 22:2	30:6 22:5	30:8 21:7	31:5 21:6	29:9 22:4	30:3 22:5	31:1 22:2	30:7 22:1	26.4	..
14 นางรอง	Nang Rong	29:2 22:5	31:0 22:5	30:0 23:2	31:1 23:4	28:0 22:8	30:2 22:6	23:1	29:8 22:8	26.4	..

สถานี	Station	อุณหภูมิสูงสุดและต่ำสุดเป็นองศา ซ. Max. and Min. Temperature in degree C.							เฉลี่ยสูงสุดต่ำสุด Average Max. Min.	เฉลี่ยในสัปดาห์ Weekly Mean	ค่าปกติประจำเดือน Monthly Normal
		20	21	22	23	24	25	26			
15 นครราชสีมา	NAKHON RATCHASIMA	29.8 22.4	23.6	30.5 23.1	::	23.2	30.1 22.7	22.6	30.1 22.9	26.5	25.0
16 โชคชัย	Chok Chai	29.4 23.0	29.5 23.7	29.4 23.9	30.9 22.5	27.0 22.9	29.6 22.7	22.7	29.3 23.1	26.2	..
ภาคกลาง	**CENTRAL PART**										
1 นครสวรรค์	NAKHON SAWAN	29.8 23.5	31.5 23.5	32.5 24.6	32.6 24.3	28.2 24.8	30.4 23.5	32.2 23.5	31.0 23.9	27.5	26.6
2 ลพบุรี	LOP BURI	30.0 24.0	32.1 24.2	33.5 24.0	32.4 24.2	27.7 24.0	31.4 23.2	31.2 24.2	31.2 24.0	27.6	26.5
3 สุพรรณบุรี	SUPHAN BURI	28.8 23.7	31.9 23.7	31.4 24.0	31.8 24.4	28.9 24.8	29.5 23.8	31.3 24.6	30.3 24.1	27.2	26.4
4 กาญจนบุรี	KANCHANABURI	26.7 23.0	31.1 23.8	31.6 22.5	28.9 23.6	27.9 23.2	28.5 23.1	31.2 22.9	29.3 23.2	26.3	25.8
5 ทองผาภูมิ	Thong Pha Phum	31.9 22.7	31.8 23.4	32.7 22.6	28.6 22.1	26.6 22.5	27.8 22.0	31.1 22.1	29.9 22.5	26.2	..
6 สถานีบินดอนเมือง	Dong Muang Airport	32.1 25.3	33.3 26.6	33.8 26.8	34.0 27.8	30.8 27.3	32.9 25.7	33.6 26.3	32.9 26.8	30.0	27.4
7 พระนคร	PHRA NAKHON	30.9 24.2	32.2 24.5	32.5 23.7	31.6 26.0	29.4 25.3	30.3 24.1	31.7 23.9	31.2 24.5	27.9	27.1
8 ศูนย์วิจัย ฯ บางนา	Bang Na	28.8 24.0	31.7 24.9	31.3 24.2	30.6 25.7	28.7 25.0	30.2 24.1	30.4 24.0	30.2 24.6	27.4	..
ภาคตะวันออก	**EASTERN PART**										
1 ปราจีนบุรี	PRACHIN BURI	29.7 23.4	31.9 23.9	33.4 23.5	31.7 24.5	28.8 24.8	30.9 23.6	31.2 23.8	31.1 23.9	27.5	27.0
2 กบินทร์บุรี	Kabin Buri	30.6 23.1	31.3 24.0	32.7 23.8	31.6 24.7	28.5 24.7	30.7 23.4	23.7	30.8 23.9	27.4	..
3 อรัญประเทศ	Aranyapratbet	29.9 22.5	30.9 23.7	32.9 22.1	31.9 23.0	30.2 22.5	31.5 23.2	31.9 21.5	30.8 22.6	26.7	26.2
4 ชลบุรี	CHON BURI	29.5 23.8	33.0 24.0	33.1 23.9	28.9 25.3	27.7 24.4	31.9 23.8	32.4 23.7	30.9 24.1	27.5	26.6
5 เกาะสีชัง	Ko Si Chang	28.9 24.4	29.4 24.3	30.2 23.4	29.1 25.9	27.9 24.4	28.8 24.2	30.8 25.2	29.0 24.5	26.8	27.1
6 สัตหีบ	Sattahip	28.5 23.6	32.9 23.0	31.9 23.9	29.8 24.0	25.2 23.5	30.5 23.0	31.3 23.2	29.9 23.5	26.7	27.6
7 ระยอง	RAYONG	30.5 23.5	32.2 23.5	32.6 23.2	29.3 24.8	25.6 24.0	30.5 23.7	24.0	30.1 23.8	27.0	..
8 จันทบุรี	CHANTHABURI	30.5 23.8	30.4 23.8	32.9 22.8	29.9 24.8	28.4 23.7	30.5 22.2	32.9 23.7	30.5 23.5	27.0	26.6
9 กลองใหญ่	Khlong Yai	31.2 23.3	29.8 23.2	30.9 22.6	28.5 23.1	31.8 22.5	31.5 22.0	33.2 23.6	31.0 22.9	27.0	26.7
ภาคใต้	**SOUTHERN PART**										
1 หัวหิน	Hua Hin	25.2 23.2	30.2 22.9	30.1 23.5	25.3 22.7	25.4 22.6	27.6 22.9	33.9 23.9	28.1 23.1	25.6	26.4
2 ประจวบคีรีขันธ์	PRACHUAP KHIRI KHAN	28.3 23.3	30.2 23.3	30.5 23.0	25.5 22.7	26.6 23.2	28.3 23.1	30.3 24.3	28.5 23.1	25.8	26.1
3 ชุมพร	CHUMPHON	32.0 22.8	29.7 23.5	28.7 23.5	25.9 22.4	27.8 23.8	29.9 23.7	30.5 23.7	29.9 23.5	26.2	25.9
4 สุราษฎร์ธานี	SURAT THANI	31.9 22.4	27.9 23.2	26.3 24.0	26.3 23.2	28.2 23.5	30.5 23.4	30.8 23.8	28.6 23.4	26.0	26.2
5 เกาะสมุย	Ko Samui	31.4 23.8	29.1 24.0	27.1 23.0	26.6 23.9	28.1 24.6	29.1 23.0	29.1 23.5	28.6 23.7	26.2	..
6 นครศรีธรรมราช	NAKHON SI THAMMARAT	30.7 22.8	27.5 23.7	26.9 23.5	28.5 22.9	29.1 23.3	29.2 23.5	31.9 23.2	29.9 23.5	26.2	26.2
7 สงขลา	SONGKHLA	29.8 23.1	29.5 22.8	24.1 23.0	27.5 23.1	29.7 24.5	30.9 24.3	30.4 24.7	28.7 23.6	26.2	26.9
8 ปัตตานี	PATTANI	32.9 22.3	29.5 22.8	29.5 22.3	31.4 23.4	29.8 24.3	31.0 23.8	30.3 23.4	30.5 23.2	26.9	26.6
9 นราธิวาส	NARATHIWAT	30.3 22.0	28.3 23.0	29.9 23.5	30.3 23.4	30.9 23.2	30.4 24.4	28.5 23.5	29.5 23.3	26.4	26.2
10 ระนอง	RANONG	32.1 20.9	31.1 21.9	32.8 21.0	25.1 22.2	30.3 21.4	31.6 22.4	32.2 22.9	30.6 21.8	26.2	26.1
11 ภูเก็ต	PHUKET	31.6 23.6	29.4 22.8	29.9 24.5	31.5 24.8	31.9 21.9	30.7 23.9	31.5 24.9	30.7 23.8	27.3	27.2
12 สถานีบินภูเก็ต	Phuket Airport	30.9 23.1	30.2 23.9	31.9 23.7	30.2 23.7	28.1 23.4	29.7 23.2	31.3 23.6	30.1 23.5	26.8	26.6
13 สถานีบินตรัง	Trang Airport	33.3 22.7	29.2 23.2	29.3 23.7	30.7 22.9	31.8 23.8	30.9 23.7	32.7 24.1	31.1 23.4	27.3	26.7

แก้ไขเพิ่มเติมรายงานอากาศประจำสัปดาห์ฉบับที่ 47/2515 เนื่องจากได้รับรายงานภายหลัง

Correction in weekly weather report No. 47/1972 for late report rainfall data

สถานีฝน	Station	วันที่และจำนวนน้ำฝนเป็นมิลลิเมตร Date and amount of rainfall in millimeters							ฝนรวม มม. Total rainfall mm.	ฝนรวมตั้งแต่ 1 มกราคม Accumulative rainfall since 1 January	
		พฤศจิกายน November								ปริมาณ มม. Amount mm.	สูงต่ำกว่าปกติ Above or below Normal
		13	14	15	16	17	18	19			
	ภาคเหนือ NORTHERN PART										
2	แม่สาย Mae Sai							23.0	23.0	..	..
3	เชียงแสน Chiang Saen							9.6	9.6	1473.6	- 80.8
5	แม่จัน Mae Chan							43.2	43.2	..	..
11	แม่ใจ Mae Chai							7.5	7.5	1281.3	- 34.9
23	แม่แตง Mae Taeng							27.5	32.2	924.0	-248.6
28	ฮางดง Hang Dong							5.0	5.0	1030.0	- 96.6
32	ฮอด Hot							1.0	19.8	970.6	-125.7
33	ลำพูน LAMPHUN							1.1	1.1	752.9	-192.2
35	ลี้ Li							29.7	47.2	1118.2	- 35.9
40	สบปราบ Sop Prap					0.2		7.0	7.2	1008.2	- 47.0
51	ปัว Pua							19.3	19.3	..	..
58	ท่าปลา Tha Pla							0.7	0.7	708.9	-513.6
59	ลับแล Laplae							4.8	4.8	1308.5	-170.5
68	กงไกรลาศ Kong Krailat							1.9	24.2	689.5	-573.3
78	ขานุวรลักษบุรี Khanu Woralaksaburi							1.5	101.6	1309.7	+ 45.6
	ภาคตะวันออกเฉียงเหนือ NORTHEASTERN PART										
2	เชียงคาน Chiang Khan							1.9	4.4	996.5	-267.1
4	ด่านซ้าย Dan Sai							1.6	36.8	1294.0	+200.7
29	สหัสขันธ์ Sahatsakhan							1.6	1.6	1176.8	-153.2
65	ด่านขุนทด Dan Khun Thot							2.4	32.1	697.2	-343.1
67	โนนสูง Non Sung							2.5	38.0	1186.4	- 33.9
69	สีคิ้ว Sikhiu							6.8	35.8	1211.2	+128.7
70	สูงเนิน Sung Noen							5.8	48.8	..	..
71	ปักธงชัย Pak Thong Chai							8.0	61.3	1413.9	+325.1
73	ครบุรี Khon Buri							8.2	44.8	876.5	-177.6
	ภาคกลาง CENTRAL PART										
6	ท่าตะโก Tha Tako							20.5	37.0	1122.5	+ 43.8
8	ตากฮี Takhli							3.5	114.1	1868.9	..
10	สว่างอารมย์ Sawang Arom							19.5	59.0	1426.1	-192.0
12	ทัพทัน Thap Than							5.9	42.9	1604.8	+348.7
13	หนองฉาง Nong Chang							18.2	43.6	1445.0	+ 30.1
15	ชัยนาท CHAI NAT							0.6	23.9	1239.8	+107.2

สถานีฝน	Station	วันที่และจำนวนน้ำฝนเป็นมิลลิเมตร Date and amount of rainfall in millimeters							ฝนรวม มม. Total rainfall mm.	ฝนรวมตั้งแต่ 1 มกราคม Accumulative rainfall since 1 January	
		พฤศจิกายน November								ปริมาณ มม. Amount mm.	สูงต่ำกว่าปกติ Above or below Normal
		13	14	15	16	17	18	19			
16 มโนรมย์	Manorom							7.3	7.3	864.0	-326.8
17 วัดสิงห์	Wat Sing							3.0	18.6	..	..
26 ชัยบาดาล	Chai Badan							5.4	18.8	1092.7	- 11.1
38 อ่างทอง	ANG THONG							2.0	81.8	..	..
43 สระบุรี	SARABURI							30.0	79.2	2358.4	+811.8
47 แก่งคอย	Kaeng Khoi							5.3	73.9	1305.2	-239.5
50 ท่าเรือ	Tha Rau							2.3	29.2	1151.1	
53 เสนา	Sena							1.5	25.0	..	
54 บางไทร	Bang Sai				59.0				92.2	1362.1	
55 บางปะอิน	Bang Pa-in						1.3	1.6	74.6	1461.8	
59 รังสิต	Rangsit							1.7	69.9	1500.3	
62 บางบัวทอง	Bang Bua Thong					1.8		1.1	37.4	1986.3	
83 นครชัยศรี	Nakhon Chaisi							3.9	71.2	1395.0	
88 ปากท่อ	Pak Tho							1.9	31.5	1307.4	
90 บางคนที	Bang Khonthi							3.1	33.1	1127.8	
ภาคตะวันออก	EASTERN PART										
1 นครนายก	NAKHON NAYOK							18.6	34.7	1482.0	-601.1
2 บ้านนา	Ban Na							21.3	116.2	1580.6	
3 ปากพลี	Pak Phli							17.6	62.8	1740.3	
4 องครักษ์	Ongkhalak							5.2	59.5	1557.4	
7 บ้านสร้าง	Ban Sang							17.2	67.0	1671.7	
8 ศรีมหาโพธิ์	Si Maha Phot							20.9	69.9	1607.0	
9 กบินทร์บุรี	Kabin Buri							19.4	61.4	1448.2	
10 สระแก้ว	Sa Kaeo							17.5	64.5	1848.1	
11 วัฒนานคร	Watthana Nakhon							30.6	49.1	1663.6	
16 พานทอง	Phan Thong							3.2	25.6	839.1	
17 บ้านบึง	Ban Bung							2.7	47.4	984.2	
19 ศรีราชา	Si Racha							0.5	55.6	992.2	
22 บ้านค่าย	Ban Khai							4.2	32.1	1201.4	
23 แกลง	Klaeng							4.4	15.1	1254.9	
25 ท่าใหม่	Tha Mai							4.9	11.7	..	
27 ตราด	TRAT							55.6	158.8	3260.7	-422.1
28 เขาสมิง	Khao Saming							50.4	50.4	..	
29 แหลมงอบ	Laem Ngop							34.8	89.8	2213.4	
ภาคใต้	SOUTHERN PART										
1 เพชรบุรี	PHETCHABURI							3.9	39.0	939.2	-247.8

สถานีฝน	Station	วันที่และจำนวนน้ำฝนเป็นมิลลิเมตร Date and amount of rainfall in millimeters							ฝนรวม Total rainfall mm.	ฝนรวมตั้งแต่ 1 มกราคม Accumulative rainfall since 1 January	
		พฤศจิกายน November								ปริมาณ Amount mm.	สูงกว่าหรือต่ำกว่าค่าปกติ Above or below Normal
		13	14	15	16	17	18	19			
2 บ้านแหลม	Ban Laem							3.4	26.2	..	
4 ท่ายาง	Tha Yang						2.8	1.5	21.8	698.3	
5 จะอำ	Cha-am							22.3	44.7	624.0	
8 ปราณบุรี	Pran Buri							33.3	49.5	..	
10 ท่าแซะ	Tha Sae							0.8	40.4	1514.9	
16 พุนพิน	Phunphin							3.7	10.9	1027.1	
19 บ้านนาสาร	Ban Na San							54.4	54.4	1346.6	
23 ชุมวง	Chawang							24.2	36.0	1311.3	
24 ทุ่งสง	Thung Song							42.9	47.3	1422.3	
26 ปากพนัง	Pak Phanang							32.1	64.6	1496.2	
29 ปากพยูน	Pak Phayun							10.4	33.6	..	
30 เขาชัยสน	Khao Chaison							22.7	128.2	1236.6	
32 รัตภูมิ	Rattaphum							36.6	140.2	1220.6	
33 หาดใหญ่	Hat Yai							50.8	71.1	1255.2	
40 ปะนาเระ	Panare							12.1	22.8	..	
41 ยะลา	YALA							45.4	134.4	1731.8	..
42 ยะหา	Yaha							14.2	46.5	1248.2	
43 รามัน	Raman							45.8	76.9	1337.4	
44 บันนังสตา	Bannang Satar							12.4	91.9	1050.5	
45 เบตง	Betong							47.2	176.1	1744.8	
47 ยี่งอ	Yi-ngo							27.9	27.9	..	
49 ตากใบ	Tak Bai							18.1	149.0	..	
50 สุไหงโกลก	Sungai Kolok							27.0	47.2	1991.6	
54 ตะกั่วป่า	Takua Pa							15.4	94.6	3815.3	
55 กะปง	Kapong						14.9	2.1	41.7	2933.4	
56 ท้ายเหมือง	Thai Muang							16.2	132.8	2304.2	
57 ตะกั่วทุ่ง	Takua Thung							6.6	42.3	2131.7	
58 ทับปุด	Thap Put							18.1	85.7	2209.8	
62 อ่าวลึก	Ao Luk							3.0	113.3	1947.1	
66 สิเกา	Sikao							0.3	223.4	1570.8	
67 ย่านตาขาว	Yan Ta Khao							42.5	177.0	1669.9	
68 ปะเหลียน	Palian						69.7	7.5	118.4	1630.1	
69 สตูล	SATUN						32.6	19.7	161.8	2017.7	+319.3
70 ทุ่งหว้า	Thung Wa							30.0	170.5	2036.4	

กรมอุตุนิยมวิทยา กระทรวงคมนาคม

รายงานอากาศประจำสัปดาห์ ระหว่างวันที่ ๒๗ พฤศจิกายน — ๓ ธันวาคม ๒๕๑๕

และ

การคาดหมายลักษณะอากาศ ระหว่างวันที่ ๔ — ๑๐ ธันวาคม ๒๕๑๕

ฉบับที่ ๔๙/๒๕๑๕

นาวาเอก ดร. เจริญ เจริญรัชต์ภากย์

อธิบดีกรมอุตุนิยมวิทยา

ATMOSPHERIC SCIENCES
LIBRARY
DEC 13 1972
N.O.A.A.
U. S. Dept. of Commerce

METEOROLOGICAL DEPARTMENT

MINISTRY OF COMMUNICATIONS

BANGKOK, THAILAND

WEEKLY WEATHER REPORT

DURING THE PERIOD 27 NOVEMBER — 3 DECEMBER 1972

AND

WEATHER OUTLOOK

DURING 4 – 10 DECEMBER 1972

No. 49/1972

Charoen Charoen-rajapark

Captain, R.T.N.

Director – General

การคาดหมายลักษณะอากาศใน ๗ วันข้างหน้า

ตั้งแต่วันที่ ๔ — ๑๐ ธันวาคม ๒๕๑๕

ลักษณะทั่วไป

พายุโซนร้อน "แซลลี่" ซึ่งอยู่ในอ่าวไทย กำลังเคลื่อนตัวเข้าสู่จังหวัดชุมพร ทั้งนี้จะทำให้มีฝนตกหนักในบริเวณจังหวัดชุมพร และจังหวัดใกล้เคียงในระยะครึ่งแรกของสัปดาห์ บริเวณความกดอากาศสูงจากประเทศจีนยังคงแผ่ปกคลุมประเทศไทยตอนบน

ภาคเหนือ ภาคตะวันออกเฉียงเหนือ	ตลอดสัปดาห์ท้องฟ้าโปร่งเป็นส่วนมาก อากาศยังคงหนาวเย็นโดยทั่วไป
ภาคกลาง ภาคตะวันออก อ่าวไทย ฝั่งตะวันออก	จะมีฝนกระจายในระยะครึ่งแรกของสัปดาห์ ส่วนในระยะครึ่งหลังของสัปดาห์ท้องฟ้าโปร่งเป็นส่วนมาก อากาศค่อนข้างเย็นโดยทั่วไป
อ่าวไทย ฝั่งตะวันตก	จะมีฝนหรือฝนฟ้าคะนอง เป็นบริเวณกว้าง ที่มีฝนตกหนักเป็นแห่ง ๆ โดยเฉพาะในระยะครึ่งแรกของสัปดาห์
ภาคใต้ ฝั่งตะวันตก	ตลอดสัปดาห์จะมีฝนเกือบทั่วไป
บริเวณกรุงเทพมหานคร	จะมีฝนกระจายในระยะครึ่งแรกของสัปดาห์ ส่วนในระยะครึ่งหลังของสัปดาห์ท้องฟ้าโปร่งเป็นส่วนมาก อากาศค่อนข้างเย็นโดยทั่วไป

กรมอุตุนิยมวิทยา

๔ ธ.ค. ๗๕

Weather outlook for the period 4 - 10 December 1972

General Situation

The tropical storm "SALLY" in the Gulf of Thailand is moving towards Chumphon province. This condition will cause heavy rains in the vicinity of Chumphon and adjacent provinces during the first half of the week. The ridge of the high pressure area over China still covers the Upper Thailand.

Northern Part: Northeastern Part:	Throughout the week, mostly fair and cool in general.
Central Part: Eastern Part: Gulf of Thailand, East Coast:	Scattered rainshowers during the first half of the week while mostly fair during the second galf. Rather cool weather in general.
Gulf of Thailand, West Coast:	Widespread showers or thundershowers with isolated heavy falls particularly during the first half of the week.
Southern Thailand, West Coast:	Throughout the week, almost widespread rainshowers.
Bangkok & Thon Buri:	Scattered rainshowers during the first half of the week while mostly fair during the second half. Rather cool weather in general.

Meteorological Department

4 December 1972

สรุปลักษณะอากาศทั่วไปในรอบสัปดาห์

ตั้งแต่วันที่ ๒๗ พฤศจิกายน – ๓ ธันวาคม ๒๕๑๕

๑. ในระหว่างสัปดาห์มีร่องความกดอากาศสูงจากประเทศจีนได้หวีกำลังแรงขึ้นและแผ่ลงมาปกคลุมประเทศไทยตอนบน ทำให้อากาศเย็นลงอย่างชัดเจนโดยทั่วไปในบริเวณประเทศไทยตอนบน โดยเฉพาะตอนปลายสัปดาห์ ทั้งยังคงมีฝนเล็กน้อยเป็นบางแห่ง โดยเฉพาะในตอนต้นสัปดาห์

๒. ร่องความกดอากาศต่ำยังคงพาดผ่านประเทศมาเลเซีย ทำให้มีฝนเกือบทั่วไปในภาคใต้ โดยมีฝนตกหนักถึงหนักมากเป็นบางแห่งในตอนต้นสัปดาห์ ปริมาณฝนลดลงเล็กน้อยในตอนกลางสัปดาห์ ตอนปลายสัปดาห์ได้มีพายุดีเปรสชั่นก่อตัวขึ้นในทะเลจีนใต้และหวีกำลังแรงขึ้นเป็นพายุไต้ฝุ่นชื่อ "แซลลี่" ในวันอาทิตย์ที่ ๓ ธ.ค. ได้เคลื่อนเข้าสู่อ่าวไทย ทำให้มีฝนตกชุกหนาแน่นเป็นบริเวณกว้างขึ้นอีกในบริเวณอ่าวไทยทั้งสองฝั่งและภาคใต้ ในทะเลมีคลื่นลมจัดถึงจัดมาก

๓. ในระหว่างสัปดาห์ รายงานอุณหภูมิต่ำสุดในภาคต่าง ๆ ของประเทศไทยมีดังนี้.–

ภาคเหนือ	๑๔.๐ °ซ.ที่ อ.เมือง	จ.เชียงราย	เมื่อวันที่	๓ ธ.ค.
ภาคตะวันออกเฉียงเหนือ	๑๓.๖ °ซ.ที่ อ.เมือง	จ.เลย	"	๓ "
ภาคกลาง	๑๗.๕ °ซ.ที่ อ.ทองผาภูมิ	จ.กาญจนบุรี	"	๓ "
ภาคตะวันออก	๑๗.๕ °ซ.ที่ อ.อรัญประเทศ	จ.ปราจีนบุรี	"	๑ "
ภาคใต้	๒๑.๗ °ซ.ที่ อ.หัวหิน	จ.ประจวบคีรีขันธ์	"	๒๘ พ.ย.

กรมอุตุนิยมวิทยา

๔ ธ.ค.๑๕

General Situation

Period 27 November – 3 December 1972

1. During the week, high pressure area from China mainland increased its strength and dominated the Upper Thailand. Consequently, markedly cooler weather occurred in general in the Upper Thailand, especially in the end of the week. And isolated light rainshowers were still experienced, especially in the beginning period.

2. A low pressure area still lay across Malaysia and consequently almost widespread rainshowers occurred in the southern part, with local heavy to very heavy falls in the beginning period. The amount of rainfalls slightly decreased in the middle period. In the end of the week a depression, forming in the South China Sea, increased its strength into a typhoon named "SALLY" on Sunday 3 December, and moved into the Gulf of Thailand. Consequently copious rainshowers were experienced in the wider area in both coasts of the Gulf of Thailand and southern part. Rough to very rough sea were reported.

3. During the week the lowest temperatures in the various parts of Thailand were as follows:-

Northern Part	14.0°C.at Chiang Rai	on 3 December
Northeastern Part	13.6°C.at Loei	" 3 "
Central Part	17.5°C.at Thong Pha Phum	" 3 "
Eastern Part	17.5°C.at Aranyaprathet	" 1 "
Southern Part	21.7°C.at Hua Hin	" 28 November

Meteorological Department

4 December 1972

ข่าวอากาศเพื่อการเกษตรประจำสัปดาห์

เมื่อวันที่ ๒๗ พฤศจิกายน – ๓ ธันวาคม มีลักษณะอากาศซึ่งพอสรุปได้ดังต่อไปนี้.-

ในระหว่างสัปดาห์บริเวณความกดอากาศสูงจากประเทศจีนได้หวีกำลังแรงขึ้น และแผ่ลงมาปกคลุมประเทศไทยตอนบน ทำให้อากาศเย็นลงอย่างชัดเจนโดยทั่วไปในบริเวณประเทศไทยตอนบน โดยเฉพาะตอนปลายสัปดาห์ กับยังคงมีฝนเล็กน้อยเป็นบางแห่งโดยเฉพาะในตอนต้นสัปดาห์

ร่องความกดอากาศต่ำยังคงพาดผ่านประเทศมาเลเซีย ทำให้มีฝนเกือบทั่วไปในภาคใต้ โดยมีฝนตกหนักถึงหนักมากเป็นบางแห่งในตอนต้นสัปดาห์ ปริมาณฝนลดลงเล็กน้อยในตอนกลางสัปดาห์ ตอนปลายสัปดาห์ได้มีพายุดีเปรสชั่นก่อตัวขึ้นในทะเลจีนใต้และหวีกำลังแรงขึ้นเป็นพายุไต้ฝุ่นชื่อ " แซลลี่ " ในวันอาทิตย์ที่ ๓ ธ.ค. ได้เคลื่อนเข้ามาสู่อ่าวไทยทำให้มีฝนตกชุกหนาแน่นเป็นบริเวณกว้างขึ้นอีก ในบริเวณอ่าวไทยทั้งสองฝั่งและภาคใต้ ในทะเลมีคลื่นลมจัดถึงจัดมาก

ข้อควรระวัง

เนื่องจากพายุโซนร้อน " แซลลี่ " กำลังเคลื่อนตัวผ่านบริเวณจังหวัดชุมพร อันจะเป็นเหตุให้มีฝนเกือบทั่วไปทางฝั่งตะวันตกของอ่าวไทยโดยมีฝนตกหนักเป็นแห่ง ๆ ในระยะครึ่งแรกของสัปดาห์นี้ ดังนั้นชาวประมงควรระมัดระวังอันตรายจากลมแรงและคลื่นจัด ส่วนกสิกรควรระวังในเรื่องฝนตกหนักซึ่งอาจทำให้เกิดน้ำท่วมในระยะนี้ไว้ด้วย

สำหรับประเทศไทยตอนบนยังคงมีอากาศหนาวเย็นเกือบทั่วไป เว้นแต่ภาคกลางและภาคตะวันออกจะมีฝนกระจายในระยะครึ่งแรกของสัปดาห์ ต่อจากนั้นท้องฟ้าโปร่งเป็นส่วนมาก.

กองอากาศเกษตร กรมอุตุนิยมวิทยา

๔ ธันวาคม ๒๕๑๙

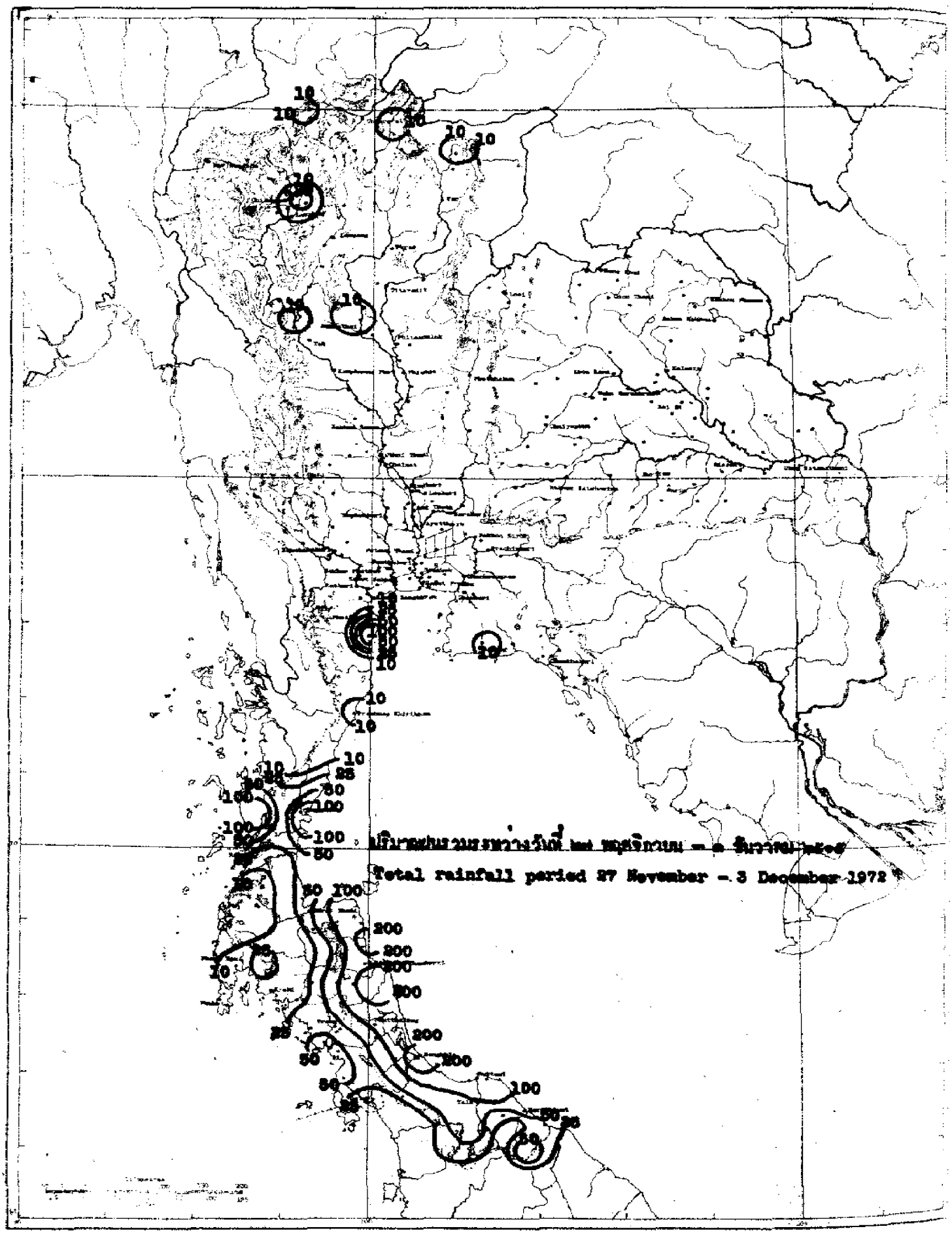
Total rainfall period 27 November – 3 December 1972

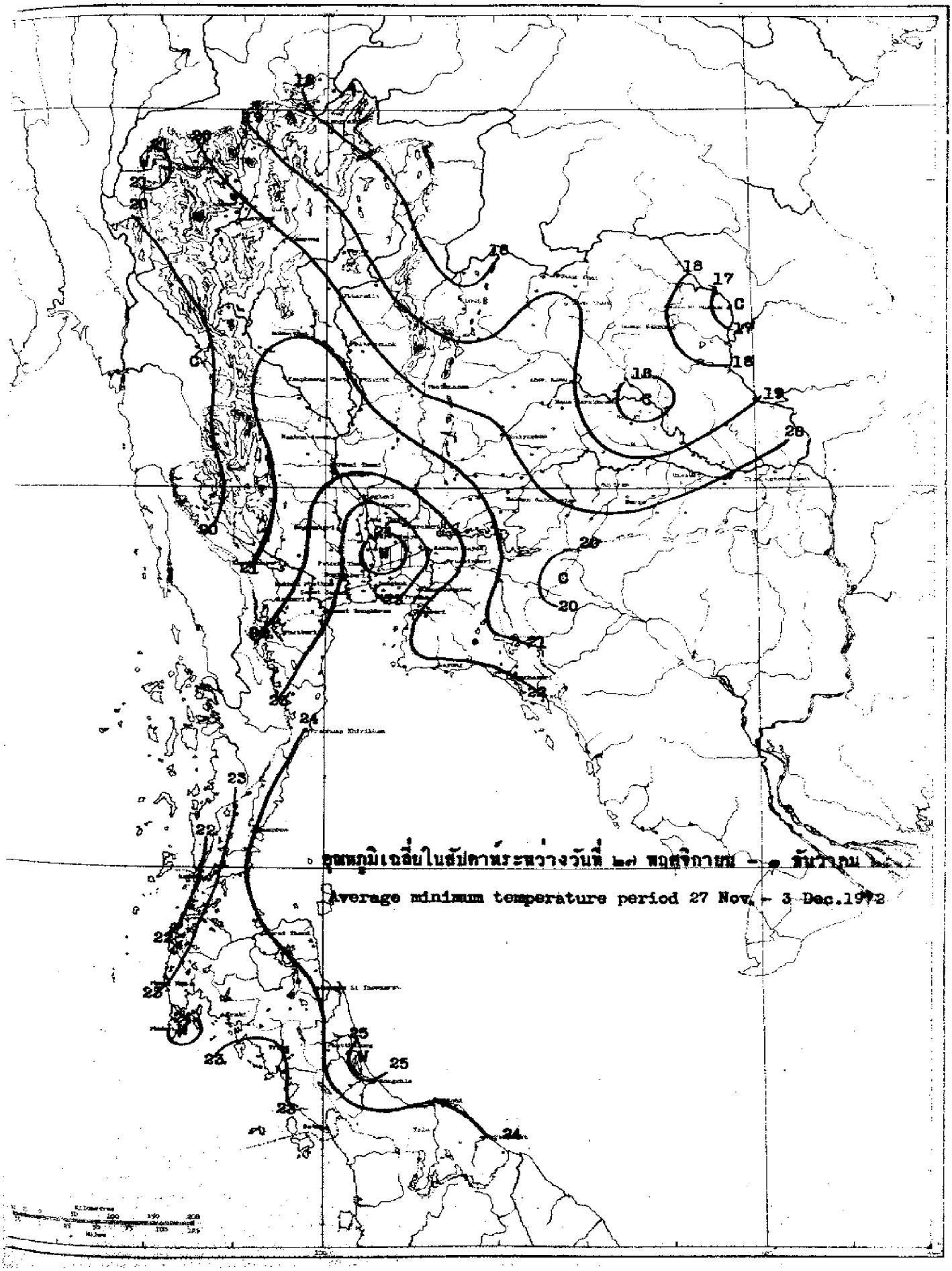
อุณหภูมิเฉลี่ยในสัปดาห์ระหว่างวันที่ ๒๗ พฤศจิกายน – ๓ ธันวาคม ๒๕๑๕
Average minimum temperature period 27 Nov. – 3 Dec.1972

สถานีฝน	Station	วันที่และจำนวนน้ำฝนเป็นมิลลิเมตร Date and amount of rainfall in millimetres							ฝนรวม มม. Total rainfall mm.	ฝนรวมตั้งแต่ 1 มกราคม Accumulative rainfall since 1 January	
		พฤศจิกายน November				ธันวาคม December				ปริมาณ มม. Amount mm.	สูงต่ำกว่าปกติ Above or below Normal
		27	28	29	30	1	2	3			
ภาคเหนือ	**NORTHERN PART**										
1 เชียงราย	CHIANG RAI*				T				T	1630.4	-104.4
2 แม่สาย	Mae Sai								0.0	..	..
3 เชียงแสน	Chiang Saen								0.0	1507.7	- 61.3
4 เชียงของ	Chiang Khong								0.0	1459.0	-113.8
5 แม่จัน	Mae Chan								0.0	..	..
6 แม่สรวย	Mae Suai								0.0	1489.7	+189.7
7 เทิง	Thoeng				20.4				20.4	1652.0	- 10.2
8 เชียงคำ	Chiang Kham				8.8				8.8	1390.1	+ 39.4
9 เวียงป่าเป้า	Wiang Pa Pao								0.0	..	..
10 พาน	Phan								0.0	1314.7	- 44.5
11 แม่ใจ	Mae Chai								0.0	1369.5	+ 42.9
12 พะเยา	Phayao				0.3				0.3	1117.8	+102.6
13 ภูซน	Chun				1.3				1.3	1346.4	-124.1
14 แม่ฮ่องสอน	MAE HONG SON*	1.1	0.3	T		6.4			7.8	1416.9	+206.3
15 ปาย	Pai								0.0	725.2	-582.7
16 ขุนยวม	Khun Yuam								0.0	1200.5	- 41.7
17 แม่ลาน้อย	Mae La Noi								0.0	..	..
18 แม่สะเรียง	Mae Sariang*								0.0	1174.4	- 33.0
19 เชียงใหม่	CHIANG MAI*	24.9				1.2			26.1	1066.6	-199.2
20 ฝาง	Fang				10.8				10.8	1067.4	-187.9
21 แม่อาย	Mae Ai								0.0	..	..
22 เชียงดาว	Chiang Dao								0.0	..	..
23 แม่แตง	Mae Taeng	7.5							7.5	960.6	-221.2
24 แม่ริม	Mae Rim	9.7							9.7	1183.0	+ 70.6
25 สันทราย	San Sai	1.7				0.4			2.1	1059.2	-121.7
26 ดอยสะเก็ด	Doi Saket					0.8			0.8	1034.3	-153.8
27 สันกำแพง	San Kamphaeng								0.0	..	..
28 หางดง	Hang Dong	3.2				7.0			10.2	1068.9	- 67.8
29 สารภี	Saraphi								0.0	727.8	..
30 สันป่าตอง	San Pa Tong								0.0	918.4	- 59.2
31 จอมทอง	Chom Thong	1.6							1.6	766.8	-169.0
32 ฮอด	Hot	8.3							8.3	1054.5	- 48.6
33 ลำพูน	LAMPHUN								0.0	787.7	-161.0
34 ป่าซาง	Pa Sang	0.7							0.7	817.8	-151.3
35 ลี้	Li	2.0							2.0	1151.6	- 9.6
36 ลำปาง	LAMPANG*				T				T	1092.3	+ 80.3
37 งาว	Ngao								0.0	..	..
38 แจ้ห่ม	Chae Hom	6.4							6.4	1126.7	+142.4
39 เกาะคา	Ko Kha								0.0	1149.7	+106.4
40 สบปราบ	Sop Prap								0.0	1044.4	- 14.4

สถานีฝน Station	วันที่และจำนวนน้ำฝนเป็นมิลลิเมตร Date and amount of rainfall in millimetres							ฝนรวม มม. Total rainfall mm.	ฝนรวมตั้งแต่ 1 มกราคม Accumulative rainfall since 1 January	
	พฤศจิกายน November				ธันวาคม December				ปริมาณ มม. Amount mm.	สูงต่ำกว่าปกติ Above or below Normal
	27	28	29	30	1	2	3			
41 เถิน Thoen	1.5							1.5	905.1	- 71.8
42 แม่ริก Mae Phrik								0.0	671.4	-282.4
43 แพร่ PHRAE*								0.0	882.9	-173.2
44 สอง Song								0.0	..	..
45 สูงเม่น Sung Men								0.0	..	..
46 เด่นชัย Den Chai								0.0	1011.2	-160.5
47 น่าน NAN*								0.0	1080.7	-199.3
48 ทุ่งช้าง Thung Chang				12.5				12.5	..	..
49 เชียงกลาง Chiang Klang								0.0	..	..
50 ท่าวังผา Tha Wang Pha*				2.5				2.5	1555.4	+137.6
51 ปัว Pua								0.0	..	..
52 สา Sa								0.0	781.6	-338.5
53 นาน้อย Na Noi								0.0	862.8	- 89.1
54 อุตรดิตถ์ UTTARADIT*	0.6							0.6	1323.1	- 91.8
55 ฟากท่า Fak Tha								0.0	890.9	-261.2
56 น้ำปาด Nam Pat								0.0	861.5	-327.8
57 สนามบินอุตรดิตถ์ Uttaradit Airport*								0.0	959.5	-644.4
58 ท่าปลา Tha Pla								0.0	708.9	-514.6
59 ลับแล Laplae								0.0	1317.7	-167.8
60 ตาก TAK*	1.6				T			1.6	982.4	- 30.6
61 เขื่อนภูมิพล Bhumibol Dam*	T	T			1.0			1.0	1051.8	+ 7.4
62 บ้านตาก Ban Tak	14.8							14.8	..	..
63 แม่ระมาด Mae Ramat								0.0	..	..
64 แม่สอด Mae Sot*								0.0	1782.8	+266.4
65 สุโขทัย SUKHOTHAI	17.5							17.5	765.8	-346.3
66 ทุ่งเสลี่ยม Thung Saliam					12.8			12.8	861.9	-326.8
67 สวรรคโลก Sawankhalok								0.0	..	..
68 กงไกรลาศ Kong Krailat	7.2							7.2	767.3	-497.8
69 บ้านด่านลานหอย Ban Dan Lan Hoi								0.0	..	..
70 พิษณุโลก PHITSANULOK*								0.0	1266.7	- 71.2
71 นครไทย Nakhon Thai								0.0	..	..
72 พรหมพิราม Phrom Phiram								0.0	..	..
73 วังทอง Wang Thong					T			T	1296.9	- 62.9
74 บางกระทุ่ม Bang Krathum	1.0							1.0	946.1	-438.3
75 กำแพงเพชร KAMPHAENG PHET								0.0	939.0	-269.5
76 พรานกระต่าย Phan Kratai								0.0	762.8	-672.8
77 คลองขลุง Khlong Khlung								0.0	..	..
78 ขาณุวรลักษบุรี Khanu Woralaksaburi								0.0	1368.1	+ 96.0
79 พิจิตร PHICHIT								0.0	998.4	-523.4
80 สามง่าม Sam Ngam								0.0	..	..
81 สะพานหิน Taphan Hin								0.0	899.8	-373.3

สถานีฝน	Station	วันที่และจำนวนน้ำฝนเป็นมิลลิเมตร Date and amount of rainfall in millimeters							ฝนรวม มม. Total rainfall mm.	ฝนรวมตั้งแต่ 1 มกราคม Accumulative rainfall since 1 January	
		พฤศจิกายน November				ธันวาคม December				ปริมาณ มม. Amount mm.	สูงต่ำกว่าปกติ Above or below Normal
		27	28	29	30	1	2	3			
82 บางมูลนาก	Bang Mun Nak								0.0	1388.1	+256.5
83 โพทะเล	Pho Thale								0.0	..	..
84 เพชรบูรณ์	PHETCHABUN*								0.0	995.1	-307.1
85 หล่มเก่า	Lom Kao								0.0	905.8	-173.6
86 หล่มสัก	Lom Sak*								0.0	895.4	- 86.6
87 ชนแดน	Chon Daen								0.0	1385.9	+161.2
88 หนองไผ่	Nong Phai								0.0	1198.3	- 0.6
89 วิเชียรบุรี	Wichian Buri*								0.0	1096.9	- 29.6
ภาคตะวันออกเฉียงเหนือ	**NORTHEASTERN PART**										
1 เลย	LOEI*	T							T	1080.2	-119.6
2 เชียงคาน	Chiang Khan								0.0	997.9	-266.5
3 ท่าลี่	Tha Li								0.0	971.5	+ 1.4
4 ด่านซ้าย	Dan Sai								0.0	1295.8	+200.9
5 วังสะพุง	Wang Saphung								0.0	..	..
6 หนองคาย	NONG KHAI*								0.0	1389.1	-301.9
7 ศรีเชียงใหม่	Si Chiang Mai			1.1					1.1	1708.8	+ 24.3
8 ท่าบ่อ	Tha Bo								0.0	1463.8	- 74.5
9 โพนพิสัย	Phon Phisai								0.0	1528.1	-280.8
10 บึงกาฬ	Bung Kan								0.0	2875.4	+411.0
11 เซกา	Seka								0.0	1318.2	-339.3
12 อุดรธานี	UDON THANI*								0.0	1051.2	-452.6
13 เพ็ญ	Phen								0.0	1169.5	-163.2
14 กุมภวาปี	Kumphawapi								0.0	890.8	-189.3
15 หนองหาน	Nong Han								0.0	..	..
16 หนองบัวลำภู	Nong Bua Lam Phu								0.0	..	..
17 สกลนคร	SAKON NAKHON*								0.0	1381.8	- 67.7
18 วานรนิวาส	Wanon Niwat								0.0	1338.8	-396.9
19 สว่างแดนดิน	Sawang Daen Din								0.0	1323.1	-292.7
20 พรรณานิคม	Phanna Nikhom								0.0	1286.0	-231.1
21 นครพนม	NAKHON PHANOM*								0.0	2615.3	+290.6
22 บ้านแพง	Ban Phaeng								0.0	2303.1	-450.1
23 ท่าอุเทน	Tha Uthen								0.0	1817.8	-450.6
24 นาแก	Na Kae								0.0	1221.3	-281.1
25 ธาตุพนม	That Phanom								0.0	1537.3	-223.4
26 มุกดาหาร	Mukdahan*			T	1.5				1.5	1901.5	+395.0
27 กาฬสินธุ์	KALASIN								0.0	1558.5	+169.6
28 ยางตลาด	Yang Talat								0.0	1331.1	+ 25.5
29 สหัสขันธ์	Sahatsakhan								0.0	1176.8	-153.2
30 กุฉินารายณ์	Kuchinarai								0.0	..	..
31 กมลาไสย	Kamalasai								0.0	1472.5	+199.4
32 ร้อยเอ็ด	ROI ET*								0.0	1354.8	-222.9

สถานีฝน	Station	วันที่และจำนวนน้ำฝนเป็นมิลลิเมตร Date and amount of rainfall in millimeters							ฝนรวม มม. Total rainfall mm.	ฝนรวมตั้งแต่ 1 มกราคม Accumulative rainfall since 1 January	
		พฤศจิกายน November				ธันวาคม December				ปริมาณ มม. Amount mm.	สูงต่ำกว่าปกติ Above or below Normal
		27	28	29	30	1	2	3			
33 โพนทอง	Phon Thong								0.0	1521.2	+ 39.9
34 ธวัชบุรี	Thawatchaburi								0.0	1383.6	- 62.0
35 อาจสามารถ	At Samat								0.0	1434.1	+130.3
36 เสลภูมิ	Selaphum								0.0	..	..
37 จตุรพักตร์พิมาน	Chaturaphak Phiman								0.0	877.2	-193.2
38 เกษตรวิสัย	Kaset Wisai								0.0	989.4	-411.4
39 สุวรรณภูมิ	Suwannaphum								0.0	1623.2	- 27.5
40 มหาสารคาม	MAHA SARAKHAM								0.0	1221.5	-153.2
41 เชียงยืน	Chiang Yun								0.0	902.8	-375.5
42 กันทรวิชัย	Kantharawichai								0.0	835.9	-398.4
43 โกสุมพิสัย	Kosum Phisai*								0.0	1238.5	+ 3.0
44 บรบือ	Borabu								0.0	1067.5	-192.4
45 วาปีปทุม	Wapi Pathum								0.0	910.1	-259.6
46 พยัคฆภูมิพิสัย	Phayakkhaphum Phisai								0.0	1160.1	-247.1
47 ขอนแก่น	KHON KAEN*							T	T	1065.2	-125.3
48 น้ำพอง	Nam Phong								0.0	..	..
49 ภูเวียง	Phu Wiang								0.0	908.9	-311.3
50 ชุมแพ	Chum Phae								0.0	761.2	-339.9
51 มัญจาคีรี	Mancha Khiri								0.0	594.2	-570.6
52 ชนบท	Chonnabot								0.0	1019.3	-166.7
53 บ้านไผ่	Ban Phai								0.0	799.7	-396.5
54 พล	Phon								0.0	1024.2	-244.5
55 หนองสองห้อง	Nong Song Hong								0.0	1117.0	-154.6
56 ชัยภูมิ	CHAIYAPHUM*								0.0	822.0	-464.1
57 เกษตรสมบูรณ์	Kaset Sombun								0.0	660.1	-214.3
58 ภูเขียว	Phu Khieo								0.0	1013.6	- 32.5
59 คอนสวรรค์	Khon Sawan								0.0	976.1	-182.9
60 จัตุรัส	Chatturat								0.0	779.5	-331.5
61 บำเหน็จณรงค์	Bamnet Narong								0.0	1137.9	- 74.4
62 นครราชสีมา	NAKHON RATCHASIMA*							T	T	1228.3	+ 26.7
63 บัวใหญ่	Bua Yai								0.0	1025.1	-229.7
64 คง	Khong								0.0	1287.5	+197.9
65 ด่านขุนทด	Dan Khun Thot								0.0	698.2	-342.1
66 โนนไทย	Non Thai								0.0	1288.1	+190.3
67 โนนสูง	Non Sung								0.0	1209.4	- 13.9
68 พิมาย	Phimai								0.0	..	..
69 สีคิ้ว	Sikhiu								0.0	1234.3	+150.1
70 สูงเนิน	Sung Noen								0.0	..	..
71 ปักธงชัย	Pak Thong Chai	0.6							0.6	1445.1	+354.0
72 โชคชัย	Chok Chai*								0.0	1178.5	+120.6
73 ครบุรี	Khon Buri								0.0	903.3	-153.4

สถานีฝน	Station	วันที่และจำนวนน้ำฝนเป็นมิลลิเมตร Date and amount of rainfall in millimeters							ฝนรวม มม. Total rainfall mm.	ฝนรวมตั้งแต่ ... ถึง ... Accumulative rainfall since ...	
		พฤศจิกายน November				ธันวาคม December				ปริมาณ มม. Amount mm.	เหนือ หรือ ต่ำกว่าปกติ Above or below Normal
		27	28	29	30	1	2	3			
74	**บุรีรัมย์**	**BURI RAM**							0.0	1296.2	- 88.9
75	พุทไธสง	Phutthaisong							0.0	..	..
76	สตึก	Satuk							0.0	1466.6	+144.1
77	ลำปลายมาศ	Lam Phai Mat							0.0	1152.6	-190.2
78	นางรอง	Nang Rong*							0.0	1541.1	+239.1
79	**สุรินทร์**	**SURIN***							0.0	1394.7	+ 86.5
80	รัตนบุรี	Rattanaburi							0.0	1445.3	+164.4
81	ท่าตูม	Tha Tum*							0.0	1583.4	+391.9
82	สีขรภูมิ	Sikhoraphum							0.0	1341.3	+ 95.8
83	ปราสาท	Prasat							0.0	1162.5	- 51.0
84	สังขะ	Sangkha							0.0	1353.5	+150.4
85	**ศรีสะเกษ**	**SI SA KET**							0.0	1204.7	-276.6
86	ราษีไศล	Rasi Salai							0.0	1263.2	+ 11.6
87	กันทรารมย์	Kanthararom							0.0	1678.9	+453.6
88	ขุขันธ์	Khukhan							0.0	1349.5	+ 66.5
89	ขุนหาญ	Khun Han							0.0	1242.2	-139.9
90	กันทรลักษ์	Kantharalak							0.0	1372.5	+ 25.1
91	**อุบลราชธานี**	**UBON RATCHATHANI***			0.3				0.3	1924.4	+352.7
92	เขมราฐ	Khemarat			2.2				2.2	1560.3	+ 82.3
93	อำนาจเจริญ	Amnat Charoen			4.3				4.3	1248.4	-329.3
94	ยโสธร	Yasothon							0.0	1238.7	-214.3
95	ตระการพืชผล	Trakan Phutphon			0.6				0.6	1752.9	+241.9
96	มหาชนะชัย	Maha Chana Chai							0.0	1437.0	- 17.7
97	เขื่องใน	Khuang Nai							0.0	..	..
98	โขงเจียม	Khong Chiam							0.0	1827.8	+ 44.5
99	เดชอุดม	Det Udom							0.0	1911.4	+372.9
100	บุณฑริก	Buntharik							0.0	..	..
	ภาคกลาง	**CENTRAL PART**									
1	**นครสวรรค์**	**NAKHON SAWAN***				1.6			1.6	1058.6	-113.6
2	บรรพตพิสัย	Banphot Phisai							0.0	1145.8	+182.7
3	ชุมแสง	Chumsaeng							0.0	..	..
4	หนองบัว	Nong Bua							0.0	..	..
5	ตาคลี	Tat Yao				3.4			3.4	1094.4	+ 34.3
6	ท่าตะโก	Tha Tako							0.0	1122.5	+ 36.9
7	พยุหคีรี	Phayuha Khiri							0.0	91...2	-149.8
8	ตากลี	Takbli							0.0	1868.9	+574.3
9	**อุทัยธานี**	**UTHAI THANI**							0.0	937.0	-224.5
10	สว่างอารมณ์	Sawang Arom							0.0	1444.5	+322.6
11	บ้านไร่	Ban Rai							0.0	1474.5	+288.3
12	ทัพทัน	Thap Than				2.3			2.3	1622.6	+361.1
13	หนองฉาง	Nong Chang							0.0	1467.6	+ 41.2

สถานีฝน	Station	วันที่และจำนวนน้ำฝนเป็นมิลลิเมตร Date and amount of rainfall in millimeters							ฝนรวม ๗ วัน. Total rainfall mm.	ฝนตั้งแต่ ๑ มกราคม Accumulative rainfall since 1 January	
		พฤศจิกายน November			ธันวาคม December					ปริมาณ มม. Amount mm.	สูงหรือต่ำปกติ Above or below Normal
		27	28	29	30	1	2	3			
14 หนองขาหย่าง	Nong Khayang								0.0	1214.6	+ 33.9
15 **ชัยนาท**	**CHAI NAT**								0.0	1257.5	+117.5
16 มโนรมย์	Manorom								0.0	881.6	-313.9
17 วัดสิงห์	Wat Sing								0.0	..	..
18 หันคา	Hankha								0.0	..	..
19 **สิงห์บุรี**	**SING BURI**								0.0	1130.5	+ 32.9
20 อินทร์บุรี	In Buri								0.0	1446.8	+240.2
21 บางระจัน	Bang Rachan								0.0	1077.7	-156.5
22 พรหมบุรี	Phrom Buri								0.0	1139.9	-178.4
23 **ลพบุรี**	**LOP BURI***							T	T	1319.8	- 18.1
24 บ้านหมี่	Ban Mi								0.0	..	..
25 บัวชุม	Bua Chum*								0.0	1010.1	-201.4
26 ชัยบาดาล	Chai Badan								0.0	1099.1	- 5.6
27 พัฒนานิคม	Phatthana Nikhom								0.0	..	..
28 โคกสำโรง	Khok Samrong								0.0	996.3	- 59.4
29 ท่าวุ้ง	Tha Wung								0.0	1023.2	-425.8
30 **สุพรรณบุรี**	**SUPHAN BURI***				T				T	1240.4	- 11.5
31 เดิมบางนางบวช	Doembang Nangbuat								0.0	..	..
32 สามชุก	Sam Chuk								0.0	952.1	-222.2
33 ดอนเจดีย์	Don Chedi								0.0	1052.4	+187.5
34 ศรีประจันต์	Si Phrachan								0.0	..	..
35 อู่ทอง	U Thong								0.0	976.7	- 29.5
36 บางปลาม้า	Bang Pa Ma								0.0	1032.5	+ 71.0
37 สองพี่น้อง	Song Phi Nong								0.0	912.0	+ 76.5
38 **อ่างทอง**	**ANG THONG**								0.0	..	..
39 ไชโย	Pho Thong								0.0	1392.7	- 96.3
40 ไชโย	Chaiyo								0.0	..	..
41 วิเศษชัยชาญ	Wiset Chai Chan								0.0	872.9	-510.7
42 ป่าโมก	Pa Mok								0.0	..	..
43 **สระบุรี**	**SARABURI**								0.0	2369.3	+ 81.1
44 พระพุทธบาท	Phra Phutthabat								0.0	..	..
45 บ้านหมอ	Ban Mo								0.0	1255.6	- 27.3
46 เสาไห้	Sao Hai								0.0	1345.1	-172.0
47 แก่งคอย	Kaeng Khoi								0.0	1320.7	-233.3
48 หนองแค	Nong Khae								0.0	..	..
49 พระนครศรีอยุธยา	PHRA NAKHON SI AYUTTHAYA								0.0	1439.0	+234.7
50 ท่าเรือ	Tha Ruea								0.0	1166.1	
51 ผักไห่	Phak Hai								0.0	1043.8	
52 บางบาล	Bang Ban								0.0	1506.7	
53 เสนา	Sena								0.0	..	
54 บางไทร	Bang Sai								0.0	1407.9	

สถานีฝน	Station	วันที่และจำนวนน้ำฝนเป็นมิลลิเมตร Date and amount of rainfall in millimeters							ฝนรวม มม. Total rainfall mm.	ฝนรวมตั้งแต่ 1 มกราคม Accumulative rainfall since 1 January	
		พฤศจิกายน November				ธันวาคม December				ปริมาณ มม. Amount mm.	สูงต่ำกว่าปก. Above or below Normal
		27	28	29	30	1	2	3			
58 บางปะอิน	Bang Pa-in								0.0	1498.0	
59 ปทุมธานี	PATHUM THANI								0.0	1261.9	-248.8
67 หนองเสือ	Nong Sua								0.0	..	
59 ธัญบุรี	Thanyaburi								0.0	1434.6	
59 รังสิต	Rangsit								0.0	1548.6	
60 ลำลูกกา	Lam Luk Ka								0.0	..	
61 นนทบุรี	NONTHABURI								0.0	1617.8	+229.2
63 บางบัวทอง	Bang Bua Thong								0.0	2006.5	
63 ธนบุรี	THON BURI								0.0	..	
64 ตลิ่งชัน	Taling Chan								0.0	..	
65 บางขุนเทียน	Bang Khun Thian								0.0	..	
66 ราชบูรีบูรณะ	Rat Burana								0.0	..	
67 พระนคร	PHRA NAKHON*							T	T	1597.6	+ 56.7
68 สนามบินดอนเมือง	Don Muang Airport*								0.0	1370.0	-250.4
69 บางเขน	Bang Khen								0.0	1787.3	
70 มีนบุรี	Min Buri								0.0	..	
71 ลาดกระบัง	Lat Krabang								0.0	..	
72 ศูนย์วิจัยบางนา	Bangk Na*								0.0	1573.9	
73 กาญจนบุรี	KANCHANABURI*				T			T	T	1179.5	+112.1
74 สังขละบุรี	Sangkhla Buri								0.0	..	
75 เหมืองปิลือก	Pilok								0.0	..	
76 ทองผาภูมิ	Thong Pha Phum*								0.0	..	
77 ศรีสวัสดิ์	Si Sawat								0.0	..	
78 ไทรโยค	Sai Yok								0.0	..	
79 พนมทวน	Phanom Thuan								0.0	..	
80 ท่าม่วง	Tha Muang								0.0	985.4	
81 นครปฐม	NAKHON PATHOM								0.0	1211.2	-130.7
82 บางเลน	Bang Len								0.0	..	
83 นครชัยศรี	Nakhon Chaisi								0.0	1459.2	
84 ราชบุรี	RATCHABURI								0.0	..	..
85 บ้านโป่ง	Ban Pong								0.0	960.7	
86 โพธาราม	Photharam								0.0	1264.5	
87 ดำเนินสะดวก	Damnoen Saduak								0.0	1762.3	
88 ปากท่อ	Pak Tho								0.0	1421.0	
89 สมุทรสงคราม	SAMUT SONGKHRAM								0.0	1250.0	+ 94.4
90 บางคณฑี	Bang Khonthi								0.0	1204.1	
91 อัมพวา	Amphawa								0.0	1369.2	
92 สมุทรสาคร	SAMUT SAKHON								0.0	1110.9	-368.0
93 กระทุ่มแบน	Kratum Baen								0.0	..	
94 สมุทรปราการ	SAMUT PRAKAN								0.0	1366.8	-213.2
95 บางพลี	Bang Phli								0.0	1475.1	

สถานีฝน	Station	วันที่และจำนวนน้ำฝนเป็นมิลลิเมตร Date and amount of rainfall in millimeters							ฝนรวม มม. Total rainfall mm.	ฝนรวมตั้งแต่ 1 มกราคม Accumulative rainfall since 1 January	
		พฤศจิกายน November			ธันวาคม December					ปริมาณ มม. Amount mm.	สูงต่ำกว่าปกติ Above + below Normal
		27	28	29	30	1	2	3			
ภาคตะวันออก	**EASTERN PART**										
1 นครนายก	NAKHON NAYOK								0.0	1547.1	-545.2
2 บ้านนา	Ban Na								0.0	1594.4	
3 ปากพลี	Pak Phli								0.0	1764.3	
4 องครักษ์	Ongkharak								0.0	1601.8	
5 ปราจีนบุรี	PRACHIN BURI*								0.0	1925.5	- 71.6
6 ประจันตคาม	Prachantakham								0.0	..	
7 บ้านสร้าง	Ban Sang								0.0	1723.8	
8 ศรีมหาโพธิ	Si Maha Phot								0.0	1634.0	
9 กบินทร์บุรี	Kabin Buri*								0.0	1471.3	
10 สระแก้ว	Sa Kaeo								0.0	1858.6	
11 วัฒนานคร	Watthana Nakhon								0.0	1692.3	
12 อรัญประเทศ	Aranyaprathet*								0.0	1583.7	- 54.1
13 ฉะเชิงเทรา	CHACHOENGSAO								0.0	..	
14 บ้านโพธิ์	Ban Pho								0.0	..	
15 ชลบุรี	CHON BURI*							T	T	1137.6	-22[illegible]
16 พานทอง	Phan Thong								0.0	839.1	
17 บ้านบึง	Ban Bung								0.0	984.2	
18 เกาะสีชัง	Ko Sichang*							T	T	881.9	
19 ศรีราชา	Si Racha								0.0	1039.1	
20 สัตหีบ	Sattahip*				1.8		T	T	1.8	1525.1	-453[illegible]
21 ระยอง	RAYONG		1.0		9.5				10.5	861.3	-[illegible]
22 บ้านค่าย	Ban Khai								0.0	..	
23 แกลง	Klaeng				T				T	..	
24 จันทบุรี	CHANTHABURI*			0.5			T		0.5	1876.1	-[illegible]
25 ท่าใหม่	Tha Mai								0.0	..	
26 มะขาม	Makham								0.0	..	
27 ตราด	TRAT			4.3					4.3	3303.1	-[illegible]
28 เขาสมิง	Khao Saming			1.5					1.5	..	
29 แหลมงอบ	Laem Ngop								0.0	..	
30 คลองใหญ่	Khlong Yai*						0.1	1.7	1.8	3631.4	-1195.2
ภาคใต้	**SOUTHERN PART**										
1 เพชรบุรี	PHETCHABURI								0.0	1087.1	-[illegible]
2 บ้านแหลม	Ban Laem								0.0	..	
3 บ้านลาด	Ban Lat								0.0	..	
4 ท่ายาง	Tha Yang								0.0	..	
5 ชะอำ	Cha-am								0.0	..	
6 ประจวบคีรีขันธ์	PRACHUAP KHIRI KHAN*	7.9		T	5.6		T	2.0	15.5	1357.5	4[illegible]
7 หัวหิน	Hua Hin*	168.8			0.1		T	1.7	170.6	1457.5	43[illegible]
8 ปราณบุรี	Pran Buri		7.7						7.7	..	
9 ชุมพร	CHUMPHON*	14.0	23.0	57.9	9.5	25.6	T	19.8	149.8	1907.6	+ 6.[illegible]

สถานีฝน	Station	วันที่และจำนวนน้ำฝนเป็นมิลลิเมตร Date and amount of rainfall in millimeters							ฝนรวม มม. Total rainfall mm.	ฝนรวมตั้งแต่ 1 มกราคม Accumulative rainfall since 1 January	
		พฤศจิกายน November				ธันวาคม December				ปริมาณ มม. Amount mm.	สูงต่ำกว่าปกติ Above or below Normal
		27	28	29	30	1	2	3			
10 ท่าแซะ	Tha Sae	12.2		43.6		12.0			87.2	1857.9	
11 สวี	Sawi	21.5	47.8	75.8					145.1	1319.5	
12 หลังสวน	Lang Suan	..	..	..	..	..	..	..	..	..	
13 สุราษฎร์ธานี	SURAT THANI*	5.0	22.4	2.1	3.7	19.7	T	12.2	65.1	1313.6	- 10.2
14 ไชยา	Chaiya	7.4	18.8		15.8				42.0	1237.9	
15 เกาะสมุย	Ko Samui*	29.7	18.9	6.3	2.3	25.9	3.4	37.7	124.2	1761.3	
16 พุนพิน	Phunphin	9.2	15.3	3.4			0.2		28.1	1108.5	
17 ท่าฉาง	Tha Chang	3.3	27.0						30.3	1057.0	
18 กาญจนดิษฐ์	Kanchanadit	..	..	..	..	..	..	..	..	..	
19 บ้านนาสาร	Ban Na San	19.0		21.0					40.0	1386.6	
20 นครศรีธรรมราช	NAKHON SI THAMMARAT*	27.1	72.2	16.6	36.7	1.1	3.3	12.6	169.6	1639.8	-498.8
21 สิชล	Sichon	41.1	61.2		59.5	22.3			184.1	1903.7	
22 ท่าศาลา	Tha Sala	75.3	64.6	32.8	85.4				258.1	1828.5	
23 ฉวาง	Chawang	22.8							22.8	1354.3	
24 ทุ่งสง	Thung Song	33.2	56.2	36.4	21.4				147.2	1598.8	
25 ร่อนพิบูลย์	Ron Phibun	68.5	64.5	29.0		54.1			216.1	..	
26 ปากพนัง	Pak Phanang	85.3	102.5	39.3			17.4		244.5	1830.9	
27 พัทลุง	PHATTHALUNG	49.8	59.7	25.2					134.7	..	..
28 ควนขนุน	Khuan Khanun	69.3		42.4	43.3				155.0	1595.9	
29 ปากพยูน	Pak Phayun	128.3			5.8				134.1	..	
30 เขาชัยสน	Khao Chaison	8.6		33.5	2.0	9.5			53.6	..	
31 สงขลา	SONGKHLA*	70.7	119.5	2.3	8.9	T	13.9	18.5	233.8	1670.4	+214.6
32 รัตภูมิ	Rattaphum	25.8	63.4		1.9				91.1	1412.0	
33 หาดใหญ่	Hat Yai	50.8			20.6				71.4	1599.1	
34 สะเดา	Sadao		7.3						7.3	1633.9	
35 ปัตตานี	PATTANI*	25.6	28.3		9.4	1.0	45.2	13.3	122.8	1441.4	+362.7
36 หนองจิก	Nong Chik	67.0	36.0						103.0	..	
37 ยะหริ่ง	Yaring	..	..	..	..	..	..	..	..	..	
38 มายอ	Mayo	86.4	28.3						114.7	..	
39 โคกโพธิ์	Khok Pho	..	..	..	..	..	..	..	..	..	
40 ปะนาเระ	Panare	70.3							70.3	..	
41 ยะลา	YALA	29.5			30.6				60.1	1868.0	..
42 ยะหา	Yaha	10.7	1.6		1.0		39.2		52.5	1382.3	
43 รามัน	Raman	23.4			9.8	13.1	44.5		90.8	1525.1	
44 บันนังสตา	Bannang Satar	18.9	5.1			9.2	34.4		67.6	1156.4	
45 เบตง	Betong	6.3	6.1			3.4	20.2		36.0	1832.5	
46 นราธิวาส	NARATHIWAT*	24.9	5.9		22.9	4.4	28.5	3.7	90.3	1842.6	-364.8
47 ยี่งอ	Yi-ngo	26.7							26.7	..	
48 รามัน	Rangae	2.0				20.0			22.0	..	
49 ตากใบ	Tak Bai	17.8					22.4		40.2	..	
50 สุไหงโกลก	Sungai Kolok		10.2		15.5		30.8		56.5	2112.7	

สถานีฝน	Station	วันที่และจำนวนน้ำฝนเป็นมิลลิเมตร Date and amount of rainfall in millimeters							ฝนรวม มม. Total rainfall mm.	ฝนรวมตั้งแต่ 1 มกราคม Accumulative rainfall since 1 January	
		พฤศจิกายน November				ธันวาคม December				ปริมาณ มม. Amount mm.	สูงต่ำกว่าปกติ Above or below Normal
		27	28	29	30	1	2	3			
51 ระนอง	RANONG*	0.6	0.2	20.0	3.6	6.6			31.0	3527.1	-1284.3
52 กระบุรี	Kra Buri	28.4	23.3	45.2	38.3				135.2	..	
53 พังงา	PHANGNGA	12.5							12.5	1666.4	-764.9
54 ตะกั่วป่า	Takua Pa		1.8						1.8	3831.4	
55 กะปง	Kapong		6.7						6.7	2971.6	
56 ท้ายเหมือง	Thai Muang								0.0	2326.9	
57 ตะกั่วทุ่ง	Takua Thung	15.7							15.7	2161.0	
58 ทับปุด	Thap Put	2.7	13.1	8.3					24.1	2269.5	
59 ภูเก็ต	PHUKET*	0.4	0.3						0.7	1714.4	-556.6
60 สนามบินภูเก็ต	Phuket Airport*	10.8	2.2			0.2			13.2	1879.3	
61 กระบี่	KRABI	6.4	3.4	8.7					18.5	1013.3	
62 อ่าวลึก	Ao Luk	16.0	4.3	3.5	T	4.0			27.8	2017.5	
63 คลองท่อม	Khlong Tom	9.4	6.3	4.3	1.6	4.3			25.9	2076.5	
64 ตรัง	TRANG	..	..	..	..	..	..	..	..	..	
65 สนามบินตรัง	Trang Airport*	10.6	40.3	1.6	0.2				52.7	1672.2	-675.2
66 สิเกา	Sikao	5.7	20.8						26.5	1628.2	
67 ย่านตาขาว	Yan Ta Khao	21.1	28.5						49.6	1759.2	
68 ปะเหลียน	Palian	9.2	32.8		20.4				62.4	1745.0	
69 สตูล	SATUN		12.4	2.4	8.9				23.7	2154.8	..
70 ทุ่งหว้า	Thung Wa		50.0		10.1				60.1	2181.5	

หมายเหตุ

ฝนรายวัน (สถานีของกรมอุตุนิยมวิทยา)
- ปริมาณฝนรวมในช่วงเวลา ๒๔ ชั่วโมง ตั้งแต่เวลา ๐๗.๐๐ น. ของวันนั้น จนถึงเวลา ๐๗.๐๐ น. ของวันรุ่งขึ้น

ฝนรายวัน (สถานีฝนอำเภอหรือจังหวัด)
- ปริมาณฝนรวมในช่วงเวลา ๒๔ ชั่วโมง ตั้งแต่เวลา ๐๙.๐๐ น. ของวันนั้น จนถึงเวลา ๐๙.๐๐ น. ของวันรุ่งขึ้น

ช่องว่าง = ไม่มีฝนหรือยังไม่ได้รับรายงาน
.. = ไม่มีรายงาน
T = ฝนตกเล็กน้อยวัดได้ไม่ถึง ๐.๑ มม.
* = สถานีของกรมอุตุนิยมวิทยา

Remark :

Daily rainfall (Meteorological Department's station)
- Total rainfall amount of 24-hour period from 07.00 a.m. of the recorded date to 07.00 a.m. of the next day.

Daily rainfall (Voluntary observing station)
- Total rainfall amount of 24-hour period from 09.00 a.m. of the recorded date to 09.00 a.m. of the next day.

Blank = No rain or report not arrive.
.. = No report.
T = Slight rain; less than 0.1 mm.
* = Meteorological Department's station.

อุณหภูมิสูงสุดและต่ำสุดประจำวันที่ ๒๗ พฤศจิกายน – ๓ ธันวาคม ๒๕๑๕

Daily Max. and Min. Temperature 27 November – 3 December 1972

สถานี	Station	อุณหภูมิสูงสุดและต่ำสุดเป็นองศา ซ. Max. and Min. Temperature in degree C.							เฉลี่ยสูงสุดต่ำสุด Average Max. Min.	เฉลี่ยในสัปดาห์ Weekly Mean	ค่าปกติประจำเดือน Monthly Normal
		27	28	29	30	1	2	3			
ภาคเหนือ	**NORTHERN PART**										
1 เชียงราย	CHIANG RAI	27·9 20·5	26·8 21·4	27·5 18·8	26·9 20·1	21·6 17·4	24·8 15·5	24·7 14·0	22·2 18·2	20.2	20.1
2 แม่ฮ่องสอน	MAE HONG SON	29·5 22·6	28·0 21·6	30·0 21·2	30·7 24·5	31·6 20·4	27·8 20·0	29·2 18·1	29·5 21·2	25.4	22.6
3 เชียงใหม่	CHIANG MAI	27·8 21·5	28·2 21·2	29·1 20·0	28·4 18·8	27·2 19·1	26·9 19·0	26·7 18·5	27·8 19·7	23.8	21.8
4 น่าน	NAN	30·2 20·9	32·7 18·5	31·3 18·1	30·4 18·4	27·2 20·6	27·1 14·9	28·8 16·5	29·7 18·2	24.0	22.1
5 ท่าวังผา	Tha Wang Pha	29·6 20·5	28·6 18·0	29·1 18·0	29·7 18·2	25·6 19·4	26·7 16·1	17·0	28·2 18·2	23.2	..
6 ลำปาง	LAMPANG	28·8 21·7	28·7 21·4	30·4 20·0	29·7 18·6	26·4 19·4	25·7 16·7	27·4 16·9	28·2 19·2	23.7	22.3
7 แม่สะเรียง	Mae Sariang	29·6 21·7	31·2 21·8	31·8 19·2	31·6 20·6	31·2 20·0	28·6 18·1	29·8 17·3	30·7 19·8	25.3	23.2
8 แพร่	PHRAE	30·2 21·4	31·0 20·7	30·4 19·1	30·0 19·9	27·8 19·5	26·4 17·8	28·4 16·6	29·2 19·3	24.2	22.6
9 อุตรดิตถ์	UTTARADIT	31·5 21·5	31·0 21·5	31·1 19·7	31·0 19·0	29·1 20·5	27·1 18·5	31·0 17·0	30·3 19·7	25.0	24.3
10 สนามบินอุตรดิตถ์	Uttaradit Airport	::	31·6 21·2	31·8 19·1	::	::	::	::	31·7 20·2	26.0	..
11 ตาก	TAK	28·2 21·5	28·4 22·1	28·7 22·1	28·8 20·0	27·4 22·7	26·8 20·4	28·9 17·8	28·2 20·9	24.6	23.3
12 พิษณุโลก	PHITSANULOK	32·6 23·2	31·9 20·9	31·7 21·3	32·0 21·7	30·2 23·6	28·7 20·0	30·8 18·5	31·1 21·3	26.2	24.7
13 แม่สอด	Mae Sot	30·0 22·0	29·5 20·4	29·2 19·4	29·8 19·9	28·9 20·0	29·7 20·1	28·3 17·0	28·8 19·8	24.3	23.1
14 เพชรบูรณ์	PHETCHABUN	31·9 23·6	30·9 20·2	31·6 19·5	30·7 19·2	28·6 21·9	28·6 28·0	30·5 15·6	30·4 19·7	25.1	23.2
15 หล่มสัก	Lom Sak	31·2 24·2	30·2 21·3	30·8 20·2	29·1 20·2	28·4 21·2	27·2 19·0	15·0	29·5 20·2	25.0	..
16 วิเชียรบุรี	Wichian Buri	30·4 23·3	30·9 20·4	31·2 19·6	29·7 20·4	28·0 21·9	27·8 17·9	16·2	29·7 20·0	24.9	..
ภาคตะวันออกเฉียงเหนือ	**NORTHEASTERN PART**										
1 หนองคาย	NONG KHAI	28·5 21·5	29·5 19·3	28·9 17·9	28·8 19·1	26·4 18·5	25·8 18·0	28·3 15·5	27·9 18·5	23.2	22.9
2 เลย	LOEI	28·2 21·1	28·4 20·5	25·5 17·5	29·2 18·0	27·5 19·3	27·5 17·9	28·6 13·6	28·4 18·3	23.4	21.5
3 อุดรธานี	UDON THANI	28·3 21·5	29·4 20·7	29·5 18·7	29·3 19·7	25·8 19·4	25·8 17·7	28·2 15·9	27·9 19·1	23.1	22.4
4 สกลนคร	SAKON NAKHON	28·3 21·5	29·4 17·6	29·9 16·9	27·7 18·7	27·6 18·2	28·9 14·7	28·3 15·8	28·3 17·6	23.0	22.0
5 นครพนม	NAKHON PHANOM	28·9 19·2	29·2 17·6	28·1 16·4	28·1 18·7	25·2 18·1	28·9 15·6	29·9 15·2	28·1 17·1	22.6	22.0
6 มุกดาหาร	Mukdahan	28·3 21·1	28·6 18·6	28·5 18·5	27·7 20·6	27·8 16·6	26·5 15·7	27·5 16·1	27·8 18·4	23.1	22.1
7 ขอนแก่น	KHON KAEN	29·1 21·5	28·8 20·4	30·1 18·9	30·5 19·6	25·6 17·5	27·5 16·3	27·8 16·4	28·6 18·6	23.6	23.1
8 โกสุมพิสัย	Kosum Phisai	29·5 22·7	29·7 19·5	30·2 19·2	29·1 19·2	25·4 18·1	28·2 15·2	16·8	28·7 18·7	23.7	..
9 ร้อยเอ็ด	ROI ET	29·7 21·0	29·4 19·2	29·4 18·2	28·2 19·4	27·0 17·0	27·4 15·0	27·1 17·4	28·0 18·2	23.1	23.2
10 ชัยภูมิ	CHAIYAPHUM	29·5 23·9	30·2 21·6	30·1 20·3	31·0 21·5	26·2 20·0	27·5 16·6	27·7 17·9	28·9 20·3	24.6	23.6
11 อุบลราชธานี	UBON RATCHATHANI	31·1 21·1	30·4 20·2	30·1 20·3	30·9 21·2	26·4 17·8	27·5 16·9	29·4 19·3	29·3 19·5	24.4	23.9
12 สุรินทร์	SURIN	31·6 21·8	31·4 19·8	30·6 19·8	30·1 21·5	26·5 18·5	28·4 15·8	27·5 19·0	29·4 19·5	24.5	23.5
13 ท่าตูม	Tha Tum	30·1 21·5	29·0 19·5	30·1 19·6	29·3 21·1	24·8 17·8	27·5 15·4	27·4 18·5	28·3 19·1	23.7	..
14 หนองรี	Nang Rong	28·4 22·7	28·0 20·2	28·4 20·1	28·0 21·2	24·9 18·9	27·2 16·5	19·7	28·0 19·9	24.0	..

สถานี Station		อุณหภูมิสูงสุดและต่ำสุดเป็นองศา ซ. Max. and Min. Temperature in degree C.							เฉลี่ยสูงสุดต่ำสุด Average Max. Min.	เฉลี่ยในสัปดาห์ Weekly Mean	ปกติประจำเดือน Monthly Normal
		27	28	29	30	1	2	3			
16 นครราชสีมา	NAKHON RATCHASIMA	29:0 22:4	28:4 20:8	28:9 20:2	27:7 21:2	25:9 19:5	27:2 16:7	29:9 19:2	28:0 20:0	24.0	23.2
16 โชคชัย	Chok Chai	29:1 21:6	28:3 20:3	28:4 20:0	27:1 21:0	25:3 19:6	25:7 16:2	19:2	27:3 19:7	23.5	..
ภาคกลาง	**CENTRAL PART**										
1 นครสวรรค์	NAKHON SAWAN	30:4 23:4	30:4 21:2	30:7 21:0	30:5 21:6	28:9 22:5	28:9 20:5	29:6 19:2	29:9 21:3	25.6	24.6
2 ลพบุรี	LOP BURI	30:3 24:4	31:0 23:0	30:7 23:2	30:0 24:0	28:4 22:4	28:3 21:0	29:8 20:0	29:7 22:6	26.2	25.4
3 สุพรรณบุรี	SUPHAN BURI	29:9 23:4	29:3 22:3	29:7 22:4	29:3 23:0	28:4 22:6	28:7 19:1	29:9 20:3	29:2 21:9	25.6	24.9
4 กาญจนบุรี	KANCHANABURI	28:9 23:5	29:8 21:6	29:8 21:0	28:9 21:5	27:7 23:5	27:4 19:1	28:9 19:9	28:4 21:4	24.9	24.3
5 ทองผาภูมิ	Thong Pha Phum	28:2 22:3	29:6 21:3	31:0 20:0	29:4 19:8	28:9 21:0	28:4 18:0	28:9 17:5	28:2 20:0	24.6	..
6 สนามบินดอนเมือง	Dong Mueang Airport	33:0 25:3	33:0 25:5	32:6 25:2	32:4 26:1	31:8 25:0	30:8 22:2	31:1 23:6	32:2 24:7	28.5	25.9
7 พระนคร	PHRA NAKHON	30:7 23:6	31:7 23:2	31:6 22:6	30:8 23:7	29:9 23:2	29:9 19:3	28:8 21:5	30:2 22:4	26.3	25.9
8 ศูนย์วิจัย ฯ บางนา	Bang Na	30:0 23:4	30:3 23:6	30:4 23:1	29:4 24:2	27:6 22:9	27:6 20:0	27:8 21:6	29:0 22:7	25.9	..
ภาคตะวันออก	**EASTERN PART**										
1 ปราจีนบุรี	PRACHIN BURI	29:9 22:7	31:0 23:0	31:3 22:9	30:9 23:4	27:7 22:3	29:3 20:6	28:1 22:7	29:6 22:5	26.1	25.5
2 กบินทร์บุรี	Kabin Buri	30:2 22:6	29:7 23:2	29:9 23:9	29:6 23:2	27:5 21:7	28:7 20:3	22:8	29:3 22:2	25.8	..
3 อรัญประเทศ	Aranyaprathet	30:7 22:0	30:1 21:7	31:0 20:8	29:4 22:9	30:0 17:5	28:1 17:6	27:9 18:0	29:5 20:0	24.8	24.6
4 ชลบุรี	CHON BURI	31:7 23:0	31:8 23:0	32:3 22:5	30:4 24:0	28:9 21:7	30:5 18:9	27:5 22:5	30:4 22:2	26.3	25.7
5 เกาะสีชัง	Ko Si Chang	30:6 23:4	29:8 24:7	29:8 25:0	29:1 24:8	28:2 23:6	27:2 21:1	26:2 21:0	28:7 23:3	26.0	27.2
6 สัตหีบ	Sattahip	32:2 23:2	31:8 24:2	31:4 22:3	29:9 23:0	29:9 21:7	29:1 19:4	24:4 22:5	29:7 22:3	26.0	27.2
7 ระยอง	RAYONG	33:2 23:3	33:0 23:2	33:0 22:1	32:2 24:2	30:8 21:9	30:0 19:4	22:6	31:9 22:4	27.2	..
8 จันทบุรี	CHANTHABURI	31:8 23:3	31:3 23:8	30:5 23:0	30:5 23:4	27:2 21:5	24:6 19:7	24:9 21:6	28:7 22:3	25.5	25.6
9 คลองใหญ่	Khlong Yai	33:3 22:4	33:4 25:4	32:3 22:3	33:0 23:9	30:1 24:0	28:1 20:7	26:8 22:2	31:0 23:8	27.0	26.2
ภาคใต้	**SOUTHERN PART**										
1 หัวหิน	Hua Hin	29:5 24:1	29:0 21:7	29:3 23:5	27:9 24:1	27:4 24:2	27:5 20:9	27:9 22:6	28:2 23:0	25.6	25.3
2 ประจวบคีรีขันธ์	PRACHUAP KHIRI KHAN	29:6 24:7	29:5 23:9	29:9 25:3	28:3 25:5	27:8 25:3	28:0 22:5	24:3 23:2	27:9 24:3	26.1	25.0
3 ชุมพร	CHUMPHON	34:4 24:0	26:9 24:1	26:4 25:5	30:1 25:9	29:2 24:6	29:7 22:0	24:5 22:7	28:8 25:5	26.2	24.9
4 สุราษฎร์ธานี	SURAT THANI	30:9 24:4	26:9 23:2	28:1 23:2	26:5 25:5	29:4 22:5	29:0 23:9	26:2 25:0	27:9 23:7	25.8	25.6
5 เกาะสมุย	Ko Samui	28:8 24:0	28:3 23:5	28:1 23:5	30:0 25:9	28:8 24:5	29:3 26:0	26:9 24:0	28:5 24:2	26.4	..
6 นครศรีธรรมราช	NAKHON SI THAMMARAT	28:7 23:6	25:0 23:0	28:7 22:9	26:1 24:2	30:2 24:0	29:0 23:8	25:9 23:2	27:5 23:5	25.5	25.8
7 สงขลา	SONGKHLA	27:3 23:9	27:8 23:8	27:8 24:4	30:5 25:2	31:2 23:8	29:1 26:4	25:9 23:8	27:5 24:5	25.5	25.8
8 ปัตตานี	PATTANI	27:5 23:1	29:4 22:0	28:6 23:3	31:0 23:6	33:0 23:4	29:8 26:0	28:9 23:0	29:6 23:5	26.6	25.8
9 นราธิวาส	NARATHIWAT	26:9 23:7	27:3 23:2	29:2 23:9	31:0 24:3	31:3 23:3	28:5 24:5	27:5 23:2	28:8 23:7	26.3	25.8
10 ระนอง	RANONG	31:3 22:4	31:9 22:6	28:9 23:0	32:3 22:2	29:2 22:2	30:2 21:8	28:6 22:0	30:3 22:3	26.3	25.7
11 ภูเก็ต	PHUKET	31:0 24:0	29:1 24:0	30:9 24:9	30:5 26:1	31:9 24:5	29:9 24:7	30:1 24:2	30:3 24:6	27.5	27.2
12 สนามบินภูเก็ต	Phuket Airport	31:9 23:7	29:1 23:2	30:9 23:6	30:9 25:2	31:3 23:7	30:6 22:2	29:2 21:5	30:1 23:5	26.7	26.5
13 สนามบินตรัง	Trang Airport	26:7 23:0	24:9 22:3	27:4 23:2	30:9 23:4	32:7 22:7	29:9 22:8	30:3 22:6	28:8 22:9	25.9	26.5

แก้ไขเพิ่มเติมรายงานอากาศประจำสัปดาห์ฉบับที่ 48/2515 เนื่องจากได้รับรายงานภายหลัง

Correction in weekly weather report No. 48/1972 for late report rainfall data

สถานีฝน	Station	วันที่และจำนวนน้ำฝนเป็นมิลลิเมตร Date and amount of rainfall in millimeters							ฝนรวม mm. Total rainfall mm.	ฝนรวมตั้งแต่ 1 มกราคม Accumulative rainfall since 1 January	
		พฤศจิกายน November								ปริมาณ mm. Amount mm.	สูงกว่าหรือต่ำกว่าค่าปกติ Above or below Normal
		20	21	22	23	24	25	26			
ภาคเหนือ	**NORTHERN PART**										
3 เชียงแสน	Chiang Saen							1.9	34.1	1507.7	- 52.7
4 เชียงของ	Chiang Khong							1.0	69.0	1459.0	-116.7
5 แม่จัน	Mae Chan							4.9	47.8	..	..
25 ดันทราย	San Sai							1.3	42.6	1057.1	-115.7
26 ดอยสะเก็ด	Doi Saket							6.3	37.6	1033.5	-145.2
31 จอมทอง	Chom Thong						1.1	4.8	52.1	765.2	-165.1
32 ฮอด	Hot							2.0	75.6	1046.2	- 52.5
33 ลำพูน	LAMPHUN							1.7	34.8	787.7	-157.4
34 ป่าซาง	Pa Sang							2.5	45.9	817.1	-150.6
35 ลี้	Li							5.3	31.4	1149.6	- 7.6
39 เกาะคา	Ko Kha							2.6	51.7	1149.7	+108.2
41 เถิน	Thoen							2.3	63.1	903.6	- 67.4
46 เด่นชัย	Den Chai							8.4	22.1	1011.2	-160.2
62 บ้านตาก	Ban Tak							30.5	30.5	..	..
65 สุโขทัย	SUKHOTHAI							3.0	15.5	748.3	-362.4
66 ทุ่งเสลี่ยม	Thung Saliam							7.7	82.1	849.1	-338.2
68 กงไกรลาศ	Kong Krailat							13.2	70.6	760.1	-503.5
72 พรหมพิราม	Phrom Phiram							19.8	19.8	..	..
73 วังทอง	Wang Thong							1.4	59.3	1296.9	- 67.8
74 บางกระทุ่ม	Bang Krathum							10.3	11.1	955.4	-427.6
75 กำแพงเพชร	KAMPHAENG PHET							14.0	22.5	939.0	-264.4
85 หล่มเก่า	Lom Kao							2.6	2.6	905.8	-171.6
ภาคตะวันออกเฉียงเหนือ	**NORTHEASTERN PART**										
60 ชัยภูมิ	Chatturat							2.4	9.4	779.5	-329.7
62 นครราชสีมา	NAKHON RATCHASIMA							6.2	16.2	1228.3	+ 29.4
67 โนนสูง	Non Sung							13.2	23.0	1209.4	- 11.5
69 สีคิ้ว	Sikhiu							16.3	23.1	1234.3	+191.4
70 สูงเนิน	Sung Noen							21.3	25.3	..	..
71 ปักธงชัย	Pak Thong Chai							24.5	30.6	1444.5	+354.4
72 โชคชัย	Chok Chai							15.0	15.5	1178.5	+121.4
73 ครบุรี	Khon Buri							8.6	26.8	903.3	-151.4
78 นางรอง	Nang Rong							0.9	15.9	1541.1	+240.4
88 คูขันธ์	Khukhan							20.0	30.0	1349.5	+ 66.4

สถานีฝน	Station	วันที่และจำนวนน้ำฝนเป็นมิลลิเมตร Date and amount of rainfall in millimeters							ฝนรวม มม. Total rainfall mm.	ฝนรวมตั้งแต่ 1 มกราคม Accumulative rainfall since 1 January	
		พฤศจิกายน November								ปริมาณ มม. Amount mm.	สูงต่ำกว่าปกติ Above or below Normal
		20	21	22	23	24	25	26			
ขุนหาญ	Khun Han							7.2	33.4	1242.2	-139.3
ภาคกลาง	CENTRAL PART										
อุทัยธานี	UTHAI THANI							4.9	26.5	937.0	-141.8
สว่างอารมย์	Sawang Arom							2.6	18.4	1444.5	+328.4
ทัพทัน	Thap Than							4.4	15.5	1620.3	+363.5
หนองฉาง	Nong Chang							6.4	22.6	1467.6	+ 51.3
บ้าชุม	Bua Chum							1.5	1.9	1010.1	-198.9
ชัยบาดาล	Chai Badan							3.3	6.4	1099.1	- 4.7
ดอนเจดีย์	Don Chedi							4.0	22.0	1052.4	+187.5
อ่างทอง	ANG THONG							1.8	28.5	..	..
ป่าโมก	Pa Mok							22.5	47.2	..	..
พระนครศรีอยุธยา	PHRA NAKHON SI AYUTTHAYA							44.5	71.7	1439.0	+234.7
ท่าเรือ	Tha Rua							2.5	15.0	1166.1	..
ผักไห่	Phak Hai							19.8	70.0	1043.8	
บางบาล	Bang Ban							69.2	102.9	1506.7	
เสนา	Sena							48.5	48.5	..	
บางไทร	Bang Sai					22.4	9.2	9.3	45.8	1407.9	
บางปะอิน	Bang Pa-in.							23.4	36.2	1498.0	
ปทุมธานี	PATHUM THANI							20.8	59.6	1261.9	-247.8
หนองเสือ	Nong Sua							40.2	116.0	..	
รังสิต	Rangsit							6.5	48.3	1548.6	
บางบัวทอง	Bang Bua Thong					3.5	1.4	4.0	20.2	2006.5	
นครปฐม	NAKHON PATHOM							6.0	73.2	1211.2	-130.7
ราชบุรี	RATCHABURI							22.8	68.6	..	
บ้านโป่ง	Ban Pong							1.3	30.7	960.7	
ดำเนินสดวก	Damnoen Saduak							2.7	56.5	1762.3	
ปากท่อ	Pak Tho							5.1	113.6	1421.0	
สมุทรสงคราม	SAMUT SONGKHRAM					16.7	T	69.4	96.9	1250.0	+100.7
บางคนที	Bang Khonthi					9.2		30.9	76.3	1204.1	
อัมพวา	Amphawa							84.8	113.5	1369.2	
ภาคตะวันออก	EASTERN PART										
นครนายก	NAKHON NAYOK							56.8	65.1	1547.1	-536.5
บ้านนา	Ban Na							13.8	13.8	1594.4	
ปากพลี	Pak Phli							12.4	24.0	1764.3	
องครักษ์	Ongkharak							36.6	44.4	1601.8	
ประจันตคาม	Prachantakham							26.7	26.7	..	

สถานีฝน	Station	วันที่และจำนวนน้ำฝนเป็นมิลลิเมตร Date and amount of rainfall in millimeters							ฝนรวม มม. Total rainfall mm.	ฝนรวมตั้งแต่ 1 พ. Accumulative since 1	
		พฤศจิกายน November								ปริมาณ มม. Amount mm.	สูงต่ำกว่า Above
		20	21	22	23	24	25	26			
7 บ้านสร้าง	Ban Sang							25.7	52.1	1723.8	
8 ศรีมหาโพธิ	Si Maha Phot							27.0	27.0	1634.0	
9 กบินทร์บุรี	Kabin Buri							21.6	23.1	1471.3	
10 สระแก้ว	Sa Kaeo							10.5	10.5	1858.6	
11 วัฒนานคร	Watthana Nakhon							20.1	29.6	1692.7	
13 อ.ะเชิงเทรา	CHACHOENGSAO						99.1		99.1	..	..
14 บ้านโพธิ์	Ban Pho							19.8	19.8	..	
27 ตราด	TRAT							15.7	38.1	3298.8	-397.
28 เขาสมิง	Khao Saming							25.1	57.4	..	
ภาคใต้	SOUTHERN PART										
1 เพชรบุรี	PHETCHABURI							1.3	148.4	1087.6	-103.
2 บ้านแหลม	Ban Laem						7.0		102.7	..	
4 ท่ายาง	Tha Yang							4.4	148.8	847.1	
7 หัวหิน	Hua Hin							1.5	151.6	1218.1	+157.
10 ท่าแซะ	Tha Sae							19.8	255.8	1770.7	
11 สวี	Sawi							47.6	101.3	1174.4	
21 สิชล	Sichon							20.4	94.1	1719.6	
22 ท่าศาลา	Tha Sala							10.1	194.9	1570.4	
24 ทุ่งสง	Thung Song							9.4	29.4	1451.7	
26 ป่าพนัง	Pak Phanang							15.3	90.2	1586.4	
27 พัทลุง	PHATTHALUNG							45.9	83.1	..	
28 ควนขนุน	Khuan Khanun							9.8	105.1	1440.9	
29 ป่าพยูน	Pak Phayun							43.8	120.3	..	
30 เขาชัยสน	Khao Chaison							22.0	90.7	1327.3	
32 รัตภูมิ	Rattaphum							18.4	100.3	1320.9	
33 หาดใหญ่	Hat Yai							70.5	272.5	1527.7	
34 สะเดา	Sadao							18.3	189.7	1626.6	
40 ปะนาเระ	Panare							85.7	136.5	..	
41 ยะลา	YALA							46.9	76.1	1807.9	
42 ยะหา	Yaha							14.5	81.6	1329.8	
43 รามัน	Raman							17.3	96.9	1434.3	
44 บันนังสตา	Bannang Satar							3.5	38.3	1088.8	
47 ยี่งอ	Yi-ngo							75.2	90.8	..	
49 ตากใบ	Tak Bai							26.2	92.1	..	
50 สุไหงโกลก	Sungai Kolok							20.1	64.6	2056.2	
55 กะปง	Kapong							23.8	41.5	2964.9	
69 สตูล	SATUN						56.6	11.9	113.4	2131.1	

กรมอุตุนิยมวิทยา กระทรวงคมนาคม

รายงานอากาศประจำสัปดาห์ ระหว่างวันที่ ๔ — ๑๐ ธันวาคม ๒๕๑๕

และ

การคาดหมายลักษณะอากาศ ระหว่างวันที่ ๑๑ — ๑๗ ธันวาคม ๒๕๑๕

ฉบับที่ ๕๐/๒๕๑๕

นาวาเอก ดร. เจริญ เจริญรัชต์ภากย์

อธิบดีกรมอุตุนิยมวิทยา

METEOROLOGICAL DEPARTMENT

MINISTRY OF COMMUNICATIONS

BANGKOK, THAILAND

WEEKLY WEATHER REPORT

DURING THE PERIOD 4 —10 DECEMBER1972

AND

WEATHER OUTLOOK

DURING 11 — 17 DECEMBER 1972

No. 50/1972

ATMOSPHERIC SCIENCES
LIBRARY
1972
N.O.A.A.
U. S. Dept. of Commerce

Charoen Charoen-rajapark

Captain, R.T.N.

Director — General

การคาดหมายลักษณะอากาศใน ๗ วันข้างหน้า
ทั้งแต่วันที่ ๑๑ – ๑๗ ธันวาคม ๒๕๑๕

ลักษณะทั่วไป

บริเวณความกดอากาศสูงในประเทศจีนมีกำลังแรงขึ้นมาก และคาดว่าจะแผ่ลงมาปกคลุมประเทศไทยตอนบนในสัปดาห์นี้ ลักษณะเช่นนี้จะทำให้อากาศหนาวพัดลงสู่ประเทศไทย

ภาคเหนือ ภาคตะวันออกเฉียงเหนือ ภาคกลาง ภาคตะวันออก อ่าวไทย ฝั่งตะวันออก	จะมีฝนหรือฝนฟ้าคะนองเป็นแห่ง ๆ ในตอนต้นสัปดาห์ ต่อจากนั้นอากาศจะเย็นลงโดยทั่วไป โดยเฉพาะในภาคเหนือและภาคตะวันออกเฉียงเหนือจะมีอากาศหนาว
อ่าวไทย ฝั่งตะวันตก	ตลอดสัปดาห์จะมีฝนหรือฝนฟ้าคะนองกระจาย แต่คาดว่าในระยะครึ่งหลังของสัปดาห์จะมีปริมาณมากขึ้น
ภาคใต้ ฝั่งตะวันตก	ตลอดสัปดาห์จะมีฝนหรือฝนฟ้าคะนองกระจาย
กทม.พระนครธนบุรี	จะมีฝนหรือฝนฟ้าคะนองเป็นแห่ง ๆ ในตอนต้นสัปดาห์ ต่อจากนั้นอากาศจะเย็นลง.

กรมอุตุนิยมวิทยา

๑๑ ธ.ค. ๑๕

Weather outlook for the period 11 - 17 December 1972

General Situation

The high pressure area over China is very active and its ridge is expected to cover the Upper Thailand during this week. This condition will bring cold air to prevail over Thailand.

Northern Part: Northeastern Part: Central Part: Eastern Part: Gulf of Thailand, East Coast:	Isolated showers or thundershowers during the first period of the week and hence cooler condition expected in general particularly cold weather in the northern and northeastern parts.
Gulf of Thailand, West Coast:	Throughout the week, scattered showers or thundershowers while substantial falls expected during the second half of the week.
Southern Thailand, West Coast:	Throughout the week, scattered showers or thundershowers.
Bangkok & Thon Buri:	Isolated showers or thundershowers during the first period of the week and hence cooler condition expected in general.

Meteorological Department

11 December 1972

สรุปลักษณะอากาศทั่วไปในรอบสัปดาห์
ทั้งแต่วันที่ ๔ – ๑๐ ธันวาคม ๒๕๑๕

๑. ในตอนต้นสัปดาห์พายุไต้ฝุ่น "แซลลี่" ได้เคลื่อนเข้าสู่อ่าวไทยและเมื่อวันที่ ๔ ธ.ค. ได้อ่อนกำลังลงเป็นพายุโซนร้อนโดยมีศูนย์กลางอยู่ห่างประมาณ ๒๕๐ กิโลเมตรทางตะวันออกเฉียงใต้ของจังหวัดชุมพร พายุนี้เคลื่อนตัวทางตะวันตกค่อนไปทางเหนือเล็กน้อยเข้าสู่ภาคใต้ผ่านทางเหนือของเกาะสมุย จังหวัดสุราษฎร์ธานี และอำเภอหลังสวน จังหวัดชุมพร และในวันที่ ๕ ธ.ค.มีศูนย์กลางอยู่บริเวณจังหวัดระนองหรือที่ละติจูด ๑๐.๐ องศาเหนือ ลองติจูด ๙๘.๘ องศาตะวันออก แล้วเคลื่อนตัวต่อไปทางตะวันตกช้า ๆ ลงสู่ทะเลอันดามันในวันที่ ๖ ธ.ค. พายุนี้มีอิทธิพลทำให้อ่าวไทยทั้งสองฝั่งและภาคใต้มีฝนตกชุกหนาแน่นเป็นบริเวณกว้าง โดยมีฝนตกหนักเป็นแห่ง ๆ โดยเฉพาะในเขตจังหวัดสุราษฎร์ธานี ชุมพร และประจวบคีรีขันธ์ ได้รับความเสียหายเนื่องจากพายุฝนแรงและน้ำท่วมอย่างฉับพลัน สำหรับในภาคกลางและภาคเหนือปรากฏว่ามีฝนกระจายในตอนกลางของสัปดาห์

๒. ในระหว่างสัปดาห์พายุไต้ฝุ่นอีกลูกหนึ่งชื่อ "เฮอรีส" ในทะเลจีนใต้ได้เคลื่อนตัวทางตะวันตกช้า ๆ เข้าสู่ฝั่งประเทศเวียดนามและในวันที่ ๑๐ ธ.ค.ได้เคลื่อนขึ้นฝั่งแถบบริเวณเมืองกวีนอน แล้วอ่อนกำลังลงมากเป็นพายุดีเปรสชั่นและเคลื่อนตัวต่อไปทางตะวันตกช้า ๆ

๓. ในระหว่างสัปดาห์ บริเวณความกดอากาศสูงจากประเทศจีนยังคงแผ่ลงมาปกคลุมถึงประเทศไทยตอนบนและทวีกำลังแรงขึ้นเล็กน้อยในตอนกลางสัปดาห์ แต่ตอนปลายสัปดาห์มีกำลังอ่อนลงเล็กน้อย ทำให้ประเทศไทยตอนบนมีอุณหภูมิลดลงอย่างชัดเจนโดยทั่วไปในตอนต้นและกลางสัปดาห์ และเปลี่ยนแปลงเพียงเล็กน้อยในตอนปลายสัปดาห์

๔. ในระหว่างสัปดาห์ รายงานอุณหภูมิต่ำสุดในภาคต่าง ๆ ของประเทศไทยมีดังนี้.–

ภาคเหนือ	๑๐.๔° ซ.ที่	อ.เมือง	จ.เชียงราย	เมื่อวันที่ ๖ ธ.ค.
ภาคตะวันออกเฉียงเหนือ	๑๙.๔° ซ.ที่	อ.เมือง	จ.เลย	" ๔ "
ภาคกลาง	๑๙.๐° ซ.ที่	อ.ทองผาภูมิ	จ.กาญจนบุรี	" ๔ "
ภาคตะวันออก	๒๐.๒° ซ.ที่	อ.อรัญประเทศ	จ.ปราจีนบุรี	" ๘ "
ภาคใต้	๑๙.๔° ซ.ที่	อ.เมือง	จ.ระนอง	" ๔ "

กรมอุตุนิยมวิทยา
๑๐ ธ.ค.๑๕

General Situation

Period 4 - 10 December 1972

1. In the beginning of the period, the typhoon "SALLY" moved into the Gulf of Thailand and weakened into a tropical storm on 4 Dec., was centered about 250 kilometres southeast of Chumphon province. This storm moved westnorthwest passing through the north of Ko Samui, Surat Thani province and Lang Suan, Chumphon province. On 5 Dec. it was centered in the vicinity of Ranong or Latitude 10.0 degree north, Longitude 98.8 degree east, and moved westward slowly into the Andaman Sea on 6 Dec. Its influence caused widespread copious rains in both coasts of the Gulf of Thailand and the southern part. Damages by the squalls and flash floods were experienced in the vicinity of Surat Thani, Chumphon and Prachuap Khiri Khan provinces. In the northern and northeastern parts, scattered rainshowers were recorded in the middle period of the week.

2. During the week, a typhoon named "THERESE" in the South China Sea moved westward slowly towards Viet-Nam's Coast. On 10 Dec. it landed into the vicinity of Qui Nhon, and weakened into a tropical depression and moved further westward slowly.

3. During the week, the high pressure area from China mainland still covered the Upper Thailand, and slightly increased its strength in the middle period, but in the end of the week it slightly weakened. Consequently decreasing in temperatures were recorded in general in the beginning and middle periods, and little change in the end of the week.

4. During the week the lowest temperatures in the various parts of Thailand were as follows:-

Northern Part	10.5°C.at Chiang Rai	on 6	December.
Northeastern Part	15.4°C.at Loei	" 4	"
Central Part	19.0°C.at Thong Pha Phum	" 4	"
Eastern Part	20.2°C.at Aranyaprathet	" 7	"
Southern Part	19.8°C.at Ranong	" 9	"

Meteorological Department
11 December 1972

ข่าวอากาศเพื่อการเกษตรประจำสัปดาห์

ข้อความพยากรณ์

เนื่องจากบริเวณความกดอากาศสูงในประเทศจีนซึ่งมีกำลังแรงจะแผ่ลงมาจนถึงประเทศไทยในสัปดาห์นี้ อันจะเป็นเหตุให้อิทธิพลของมรสุมตะวันออกเฉียงเหนือซึ่งเป็นลมที่แห้งและหนาวเย็นพัดปกคลุมประเทศไทย ลักษณะเช่นนี้จะทำให้บริเวณประเทศไทยตอนบนมีอากาศหนาวเย็นอีกระยะหนึ่งในสัปดาห์นี้ โดยเฉพาะภาคเหนือและภาคตะวันออกเฉียงเหนือจะมีระดับอุณหภูมิลดลงมากกว่าภาคอื่น ๆ และก่อนที่อากาศเย็นลงจะมีฝนหรือฝนฟ้าคะนองได้บ้างแห่ง ๆ สำหรับภาคใต้ตลอดสัปดาห์จะมีฝนหรือฝนฟ้าคะนองกระจาย โดยเฉพาะทางด้านตะวันออกของภาคจะมีฝนมากขึ้นในระยะครึ่งหลังของสัปดาห์.

กองอากาศเกษตร กรมอุตุนิยมวิทยา

๑๑ ธันวาคม ๒๕๑๕

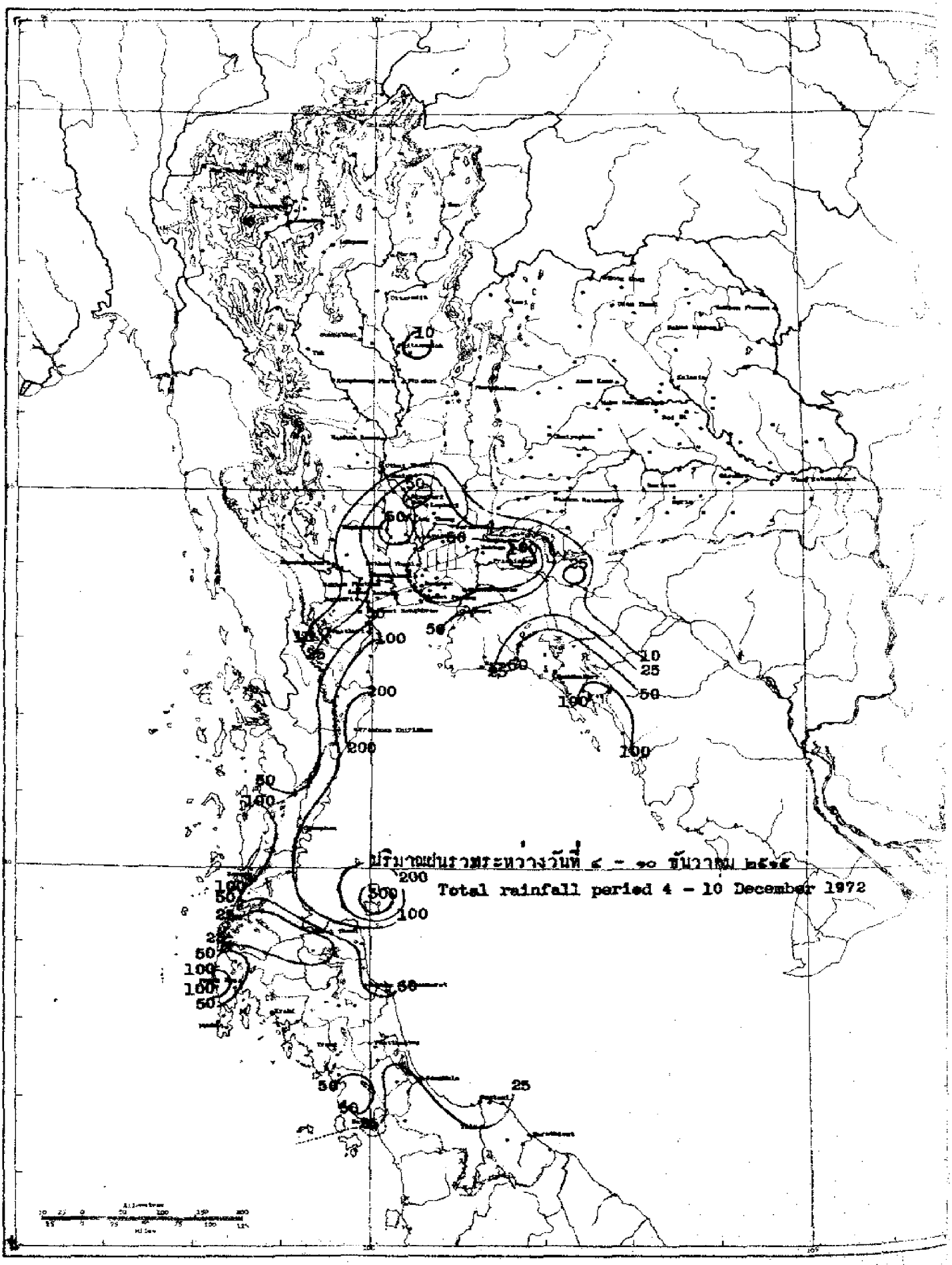
ปริมาณฝนรวมระหว่างวันที่ ๔ - ๑๐ ธันวาคม ๒๕๑๕
Total rainfall period 4 - 10 December 1972

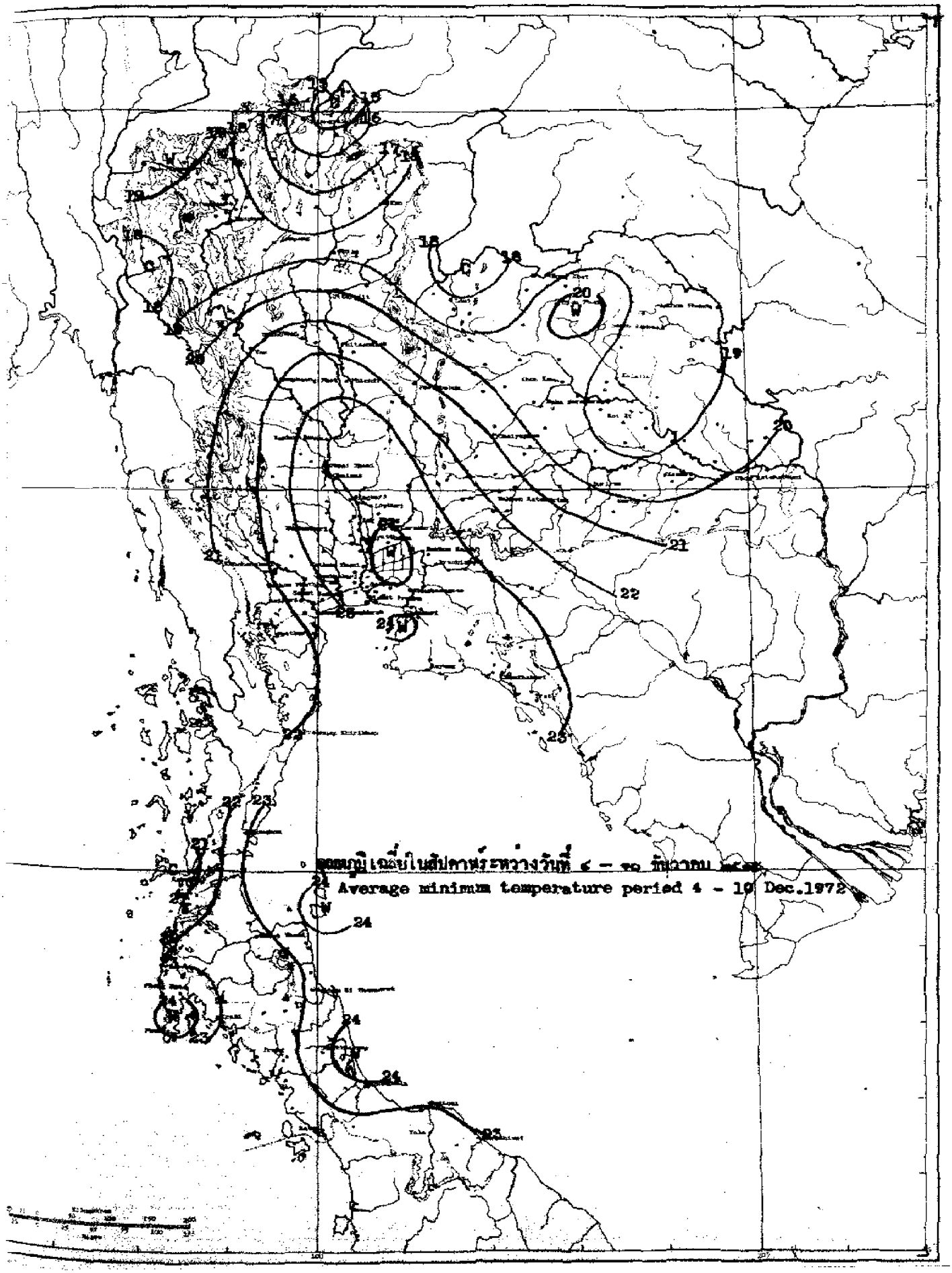
Average minimum temperature peried 4 - 19 Dec.1972

ลำดับที่	สถานีฝน Station	วันที่และจำนวนน้ำฝนเป็นมิลลิเมตร Date and amount of rainfall in millimetres ธันวาคม December 4	5	6	7	8	9	10	ฝนรวม มม. Total rainfall mm.	ฝนรวมตั้งแต่ 1 มกราคม Accumulative rainfall since 1 January ปริมาณ มม. Amount mm.	สูงต่ำกว่าปกติ Above or below Normal
	ภาคเหนือ NORTHERN PART										
1	**เชียงราย** CHIANG RAI*					0.9	1.0		1.9	1632.3	-106.0
2	แม่สาย Mae Sai								0.0	..	..
3	เชียงแสน Chiang Saen					7.3			7.3	1515.0	- 56.2
4	เชียงของ Chiang Khong						7.3		7.3	1466.3	-117.2
5	แม่จัน Mae Chan								0.0	..	..
6	แม่สรวย Mae Suai								0.0	1489.7	+186.7
7	เทิง Thoeng								0.0	1652.0	- 15.1
8	เชียงคำ Chiang Kham								0.0	1390.1	+ 37.4
9	เวียงป่าเป้า Wiang Pa Pao								0.0	..	..
10	พาน Phan								0.0	1314.7	- 45.5
11	แม่ใจ Mae Chai								0.0	1369.5	+ 40.1
12	พะเยา Phayao					1.7			1.7	1119.5	+103.5
13	ภูซาง Chun								0.0	1346.4	-125.8
14	**แม่ฮ่องสอน** MAE HONG SON*				2.4	0.9	T		3.3	1420.2	+207.6
15	ปาย Pai								0.0	725.2	-584.5
16	ขุนยวม Khun Yuam								0.0	1200.5	- 42.0
17	แม่ลาน้อย Mae La Noi								0.0	..	..
18	แม่สะเรียง Mae Sariang*				T		2.9		2.9	1177.3	- 32.5
19	**เชียงใหม่** CHIANG MAI*					3.9			3.9	1070.5	-197.1
20	ฝาง Fang					3.1			3.1	1070.5	-169.0
21	แม่อาย Mae Ai								0.0	..	..
22	เชียงดาว Chiang Dao								0.0	..	..
23	แม่แตง Mae Taeng								0.0	960.6	-223.5
24	แม่ริม Mae Rim								0.0	1183.0	+ 69.4
25	สันทราย San Sai				0.6	4.4			5.0	1064.2	-118.8
26	ดอยสะเก็ด Doi Saket					2.2			2.2	1036.5	-152.7
27	สันกำแพง San Kamphaeng								0.0	..	..
28	ฮางดง Hang Dong								0.0	1068.9	- 69.2
29	สารภี Saraphi								0.0	727.8	..
30	สันป่าตอง San Pa Tong								0.0	918.4	- 59.2
31	จอมทอง Chom Thong								0.0	766.8	-170.1
32	ฮอด Hot					0.5			0.5	1055.0	- 49.0
33	**ลำพูน** LAMPHUN								0.0	787.7	-168.1
34	ป่าซาง Pa Sang								0.0	817.8	-155.9
35	ลี้ Li					2.8			2.8	1154.1	- 14.1
36	**ลำปาง** LAMPANG*					0.3			0.3	1092.6	+ 79.9
37	งาว Ngao								0.0	..	..
38	แจ้ห่ม Chae Hom								0.0	1126.7	+142.1
39	เกาะคา Ko Kha								0.0	1149.7	+106.1
40	สบปราบ Sop Prap					0.4	0.3		0.7	1045.1	- 16.1

สถานีฝน	Station	วันที่และจำนวนน้ำฝนเป็นมิลลิเมตร Date and amount of rainfall in millimeters ธันวาคม December 4	5	6	7	8	9	10	ฝนรวม มม. Total rainfall mm.	ฝนรวมตั้งแต่ 1 มกราคม Accumulative rainfall since 1 January ปริมาณ มม. Amount mm.	สูงต่ำกว่าปกติ Above or below Normal
41 เถิน	Thoen								0.0	905.1	- 72.5
42 แม่ริก	Mae Phrik								0.0	671.4	-284.8
43 แพร่	PHRAE *								0.0	882.9	-173.4
44 สอง	Song								0.0	..	..
45 สูงเม่น	Sung Men								0.0	..	..
46 เด่นชัย	Den Chai								0.0	1011.2	-160.5
47 น่าน	NAN *				T	0.7			0.7	1081.4	-200.3
48 ทุ่งช้าง	Thung Chang								0.0	..	..
49 เชียงกลาง	Chiang Klang								0.0	..	..
50 ท่าวังผา	Tha Wang Pha *					0.5			0.5	1555.9	+138.1
51 ปัว	Pua								0.0	..	..
52 สา	Sa								0.0	781.6	-338.5
53 นาน้อย	Na Noi								0.0	862.8	- 92.1
54 อุตรดิตถ์	UTTARADIT *					1.3			1.3	1324.0	- 90.7
55 ฟากท่า	Fak Tha								0.0	890.9	-261.2
56 น้ำปาด	Nam Pat								0.0	861.5	-328.0
57 สนามบินอุตรดิตถ์	Uttaradit Airport *								0.0	959.5	-545.4
58 ท่าปลา	Tha Pla								0.0	708.9	-516.0
59 ลับแล	Laplae								0.0	1317.7	-167.8
60 ตาก	TAK *					0.4	1.8		2.2	984.6	- 26.6
61 เขื่อนภูมิพล	Bhumibol Dam *					0.4	0.1		0.5	1052.3	+ 7.0
62 บ้านตาก	Ban Tak								0.0	..	..
63 แม่ระมาด	Mae Ramat								0.0	..	..
64 แม่สอด	Mae Sot *				T		1.6		1.6	1784.4	+267.1
65 สุโขทัย	SUKHOTHAI								0.0	765.8	-347.5
66 ทุ่งเสลี่ยม	Thung Saliam								0.0	861.9	-328.6
67 สวรรคโลก	Sawankhalok								0.0	..	..
68 กงไกรลาศ	Kong Krailat								0.0	767.3	-600.5
69 บ้านด่านลานหอย	Ban Dan Lan Hoi								0.0	..	..
70 พิษณุโลก	PHITSANULOK *					0.5			0.5	1267.2	- 72.3
71 นครไทย	Nakhon Thai								0.0	..	..
72 พรหมพิราม	Phrom Phiram								0.0	..	..
73 วังทอง	Wang Thong					17.1			17.1	1314.0	- 47.6
74 บางกระทุ่ม	Bang Krathum								0.0	946.1	-441.4
75 กำแพงเพชร	KAMPHAENG PHET								0.0	939.0	-270.3
76 ทรานกระต่าย	Phan Kratai								0.0	762.8	-675.4
77 คลองขลุง	Khlong Khlung								0.0	..	..
78 ขาณุวรลักษบุรี	Khanu Woralaksaburi								0.0	1368.1	+ 94.1
79 พิจิตร	PHICHIT								0.0	998.4	-624.6
80 สามง่าม	Sam Ngam								0.0	..	..
81 ตะพานหิน	Taphan Hin								0.0	899.8	-373.8

สถานีฝน	Station	วันที่และจำนวนน้ำฝนเป็นมิลลิเมตร Date and amount of rainfall in millimeters ธันวาคม December 4	5	6	7	8	9	10	ฝนรวม มม. Total rainfall mm.	ฝนรวมตั้งแต่ 1 มกราคม Accumulative rainfall since 1 January ปริมาณ มม. Amount mm.	สูงต่ำกว่าปกติ Above or below Normal
82 บางมูลนาก	Bang Mun Nak								0.0	1388.1	+256.5
83 โพทะเล	Pho Thale								0.0	..	..
84 เพชรบูรณ์	**PHETCHABUN***	T			T				T	995.1	-218.7
85 หล่มเก่า	Lom Kao								0.0	905.8	-174.6
86 หล่มสัก	Lom Sak*								0.0	895.4	- 88.2
87 ชนแดน	Chon Daen								0.0	1385.9	+161.2
88 หนองไผ่	Nong Phai								0.0	1198.3	- 0.6
89 วิเชียรบุรี	Wichian Buri*	T							T	1096.9	- 30.1
ภาคตะวันออกเฉียงเหนือ	**NORTHEASTERN PART**										
1 เลย	LOEI*								0.0	1080.2	-119.7
2 เชียงคาน	Chiang Khan				1.8				1.8	999.7	-265.8
3 ท่าลี่	Tha Li								0.0	971.5	+ 1.4
4 ด่านซ้าย	Dan Sai				T				T	1295.8	+299.5
5 วังสะพุง	Wang Saphung				7.0				7.0	..	..
6 หนองคาย	**NONG KHAI***								0.0	1389.1	-301.8
7 ศรีเชียงใหม่	Si Chiang Mai								0.0	1708.8	+ 24.3
8 ท่าบ่อ	Tha Bo								0.0	1463.3	- 74.9
9 โพนพิสัย	Phon Phisai								0.0	1528.1	-280.8
10 บึงกาฬ	Bung Kan								0.0	2875.4	+411.0
11 เซกา	Seka								0.0	1318.2	-339.3
12 อุดรธานี	**UDON THANI***	T							T	1051.2	-452.7
13 เพ็ญ	Phen								0.0	1169.5	-163.2
14 กุมภวาปี	Kumphawapi								0.0	890.8	-189.7
15 หนองหาน	Nong Han								0.0	..	..
16 หนองบัวลำภู	Nong Bua Lam Phu								0.0	..	..
17 สกลนคร	**SAKON NAKHON***	T							T	1381.6	- 67.7
18 วานรนิวาส	Wanon Niwat								0.0	1338.8	-396.9
19 สว่างแดนดิน	Sawang Daen Din								0.0	1323.1	-292.7
20 พรรณานิคม	Phanna Nikhom								0.0	1286.0	-231.1
21 นครพนม	**NAKHON PHANOM***	T							T	2615.3	+290.5
22 บ้านแพง	Ban Phaeng								0.0	2303.1	-450.1
23 ท่าอุเทน	Tha Uthen								0.0	1317.8	-450.6
24 นาแก	Na Kae								0.0	1221.3	-261.1
25 ธาตุพนม	That Phanom								0.0	1537.3	-223.4
26 มุกดาหาร	**Mukdahan***	T							T	1901.5	+395.0
27 กาฬสินธุ์	**KALASIN**								0.0	1558.5	+169.6
28 ยางตลาด	Yang Talat								0.0	1331.1	+ 25.5
29 สหัสขันธ์	Sahatsakhan								0.0	1176.6	-123.2
30 กุฉินารายณ์	Kuchinarai								0.0	..	..
31 กมลาไสย	Kamalasai								0.0	1472.5	+199.4
32 ร้อยเอ็ด	**ROI ET***	0.1							0.1	1354.9	-222.9

สถานีฝน	Station	วันที่และจำนวนน้ำฝนเป็นมิลลิเมตร Date and amount of rainfall in millimetre							ฝนรวม มม. Total rainfall mm.	ฝนสะสมตั้งแต่ 1 มกราคม Accumulative rainfall since 1 January	
		ธันวาคม December								ปริมาณ มม. Amount mm.	สูงต่ำกว่าปกติ Above or below Normal
		4	5	6	7	8	9	10			
35 โพนทอง	Phon Thong								0.0	1521.2	+ 39.9
34 ธวัชบุรี	Thawatchaburi								0.0	1383.6	- 62.0
45 อาจสามารถ	At Samat								0.0	1434.1	+130.3
36 เสลภูมิ	Selaphum								0.0	..	..
37 เชตุพักตร์พิมาน	Chaturaphak Phiman								0.0	877.2	-193.2
38 เกษตรวิสัย	Kaset Wisai								0.0	989.4	-411.6
39 สุวรรณภูมิ	Suwannaphum								0.0	1623.2	- 27.5
40 มหาสารคาม	MAHA SARAKHAM								0.0	1221.5	-153.2
41 เชียงยืน	Chiang Yun								0.0	902.8	-376.0
42 กันทรวิชัย	Kantharawichai								0.0	835.9	-398.4
43 โกสุมพิสัย	Kosum Phisai*								0.0	1238.5	+ 3.0
44 บรบือ	Borabu				0.6				0.6	1068.1	-192.1
45 วาปีปทุม	Wapi Pathum								0.0	910.1	-259.6
46 พยัคฆภูมิพิสัย	Phayakkhaphum Phisai								0.0	1160.1	-247.1
47 ขอนแก่น	KHON KAEN*	0.1							0.1	1065.3	-125.2
48 น้ำพอง	Nam Phong								0.0	..	..
49 ภูเวียง	Phu Wiang								0.0	908.9	-311.3
50 ชุมแพ	Chum Phae								0.0	761.2	-339.9
51 มัญจาคีรี	Mancha Khiri								0.0	594.2	-570.6
52 ชนบท	Chonnabot								0.0	1019.3	-166.9
53 บ้านไผ่	Ban Phai								0.0	799.7	-396.8
54 พล	Phon								0.0	1024.2	-244.5
55 หนองสองห้อง	Nong Song Hong								0.0	1117.0	-154.9
56 ชัยภูมิ	CHAIYAPHUM*								0.0	822.0	-464.1
57 เกษตรสมบูรณ์	Kaset Sombun								0.0	660.1	-214.3
58 ภูเขียว	Phu Khieo								0.0	1013.5	- 32.7
59 คอนสวรรค์	Khon Sawan								0.0	976.1	-152.9
60 จัตุรัส	Chatturat				T				T	779.5	-333.4
61 บำเหน็จณรงค์	Banmet Narong								0.0	1137.9	- 74.4
62 นครราชสีมา	NAKHON RATCHASIMA*				0.7				0.7	1229.0	+ 27.4
63 บัวใหญ่	Bua Yai								0.0	1025.1	-229.7
64 คง	Khong								0.0	1287.5	+197.9
65 ด่านขุนทด	Dan Khun Thot				5.0				5.0	703.2	-337.1
66 โนนไทย	Non Thai								0.0	1288.1	+190.3
67 โนนสูง	Non Sung								0.0	1209.4	- 13.2
68 พิมาย	Phimai								0.0	..	..
69 สีคิ้ว	Sikhiu								0.0	1254.3	+130.1
70 สูงเนิน	Sung Noen								0.0	..	..
71 ปักธงชัย	Pak Thong Chai				2.2				2.2	1447.8	+356.7
72 โชคชัย	Chok Chai*				0.2				0.2	1178.7	+119.6
73 ครบุรี	Khon Buri								0.0	903.3	-153.4

สถานีฝน	Station	วันที่และจำนวนน้ำฝนเป็นมิลลิเมตร Date and amount of rainfall in millimeters							ฝนรวม มม. Total rainfall mm.	ฝนรวม Accumulative rainfall since 1 January	
		ธันวาคม December									
		4	5	6	7	8	9	10		Amount mm.	Normal
74 บุรีรัมย์	BURI RAM								0.0	1296.2	- 85.1
75 ทุทไธสง	Phutthaisong								0.0	..	..
76 สตึก	Satuk								0.0	1466.6	+144.1
77 ลำปลายมาศ	Lam Phai Mat								0.0	1152.6	-190.6
78 นางรอง	Nang Rong	T							T	1541.1	+237.4
79 สุรินทร์	SURIN*				1.8				1.8	1396.5	+ 28.2
80 รัตนบุรี	Rattanaburi								0.0	1445.3	+164.4
81 ท่าตูม	Tha Tum*								0.0	1583.4	+391.8
82 สีขรภูมิ	Sikhoraphum								0.0	1341.3	+ 95.8
83 ปราสาท	Prasat								0.0	1162.5	- 51.0
84 สังขะ	Sangkha								0.0	1353.5	+150.4
85 ศรีสะเกษ	SI SA KET								0.0	1204.7	-276.6
86 ราษีไศล	Rasi Salai								0.0	1263.2	+ 10.3
87 กันทรารมย์	Kanthararom								0.0	1678.9	+453.6
88 ขุขันธ์	Khukhan								0.0	1349.5	+ 66.5
89 ขุนหาญ	Khun Han								0.0	1242.2	-139.9
90 กันทรลักษ์	Kantharalak								0.0	1372.5	+ 25.1
91 อุบลราชธานี	UBON RATCHATHANI	T			0.3			T	0.3	1924.7	+353.0
92 เขมราฐ	Khemarat								0.0	1566.3	+ 82.3
93 อำนาจเจริญ	Amnat Charoen								0.0	1248.4	-329.3
94 ยโสธร	Yasothon								0.0	1238.7	-214.4
95 ตระการพืชผล	Trakan Phutphon								0.0	1752.9	+241.8
96 มหาชนะชัย	Maha Chana Chai								0.0	1437.0	- 17.7
97 เขื่องใน	Khuang Nai								0.0	..	..
98 โขงเจียม	Khong Chiam								0.0	1827.8	+ 44.5
99 เดชอุดม	Det Udom								0.0	1911.4	+372.9
100 บุณฑริก	Buntharik								0.0	..	..
ภาคกลาง	CENTRAL PART										
1 นครสวรรค์	NAKHON SAWAN*	0.4			2.0				2.4	1061.0	-111.2
2 บรรพตพิสัย	Banphot Phisai								0.0	1145.8	+181.1
3 ชุมแสง	Chumsaeng								0.0	..	..
4 หนองบัว	Nong Bua								0.0	..	..
5 ลาดยาว	Lat Yao								0.0	1094.4	+ 34.1
6 ท่าตะโก	Tha Tako								0.0	1122.5	+ 36.6
7 พยุหคีรี	Phayuha Khiri								0.0	911.2	-149.8
8 ตาคลี	Takhli								0.0	1868.9	+574.3
9 อุทัยธานี	UTHAI THANI								0.0	937.0	-225.1
10 สว่างอารมณ์	Sawang Arom								0.0	1444.5	+321.3
11 บ้านไร่	Ban Rai								0.0	1474.5	+285.0
12 ทัพทัน	Thap than					1.3			1.3	1623.9	+361.3
13 หนองฉาง	Nong Chang					4.1			4.1	1471.7	+ 44.5

สถานีฝน	Station	วันที่และจำนวนน้ำฝนเป็นมิลลิเมตร Date and amount of rainfall in millimeters ธันวาคม December 4	5	6	7	8	9	10	ฝนรวม มม. Total rainfall mm.	ฝนรวมตั้งแต่ 1 มกราคม Accumulative rainfall since 1 January ปริมาณ มม. Amount mm.	สูงต่ำกว่าปกติ Above or below Normal
14 หนองขาหย่าง	Nong Khayang								0.0	1214.6	+ 52.4
15 ชัยนาท	CHAI NAT								0.0	1257.5	+117.0
16 มโนรมย์	Manorom								0.0	861.6	-314.4
17 วัดสิงห์	Wat Sing				0.8	2.7			3.5	..	..
18 หันคา	Hankha								0.0	..	..
19 สิงห์บุรี	SING BURI					4.4			4.4	1135.3	+ 36.5
20 อินทร์บุรี	In Buri								0.0	1446.8	+239.2
21 บางระจัน	Bang Rachan					5.6			5.6	1083.3	-151.0
22 พรหมบุรี	Phrom Buri								0.0	1139.9	-178.9
23 ลพบุรี	LOP BURI*	1.2			11.8	10.4			23.4	1343.2	+ 9.4
24 บ้านหมี่	Ban Mi				2.0				2.0	..	..
25 บัวชุม	Bua Chum*						0.4		0.4	1010.5	-199.5
26 ชัยบาดาล	Chai Badan								0.0	1099.1	- 5.8
27 พัฒนานิคม	Phatthana Nikhom								0.0	..	..
28 โคกสำโรง	Khok Samrong								0.0	996.3	- 60.2
29 ท่าวุ้ง	Tha Wung				2.5				2.5	1025.7	-424.3
30 สุพรรณบุรี	SUPHAN BURI*		T		36.8	32.1	2.9		71.8	1312.2	- 60.1
31 เดิมบางนางบวช	Doembang Nangbuat					9.3			9.3	..	..
32 สามชุก	Sam Chuk					7.2			7.2	959.3	-216.1
33 ดอนเจดีย์	Don Chedi				27.6				27.6	1080.0	+215.1
34 ศรีประจันต์	Si Prachan								0.0	..	..
35 อู่ทอง	U Thong				10.2	59.5			69.7	1046.4	- 39.5
36 บางปลาม้า	Bang Pa Ma				20.4	40.4			60.8	1093.4	+131.8
37 สองพี่น้อง	Song Phi Nong								0.0	912.0	+ 75.9
38 อ่างทอง	ANG THONG				9.0				9.0	..	..
39 โพธิ์ทอง	Pho Thong				12.4				12.4	1405.1	- 84.0
40 ไชโย	Chaiyo								0.0	..	..
41 วิเศษชัยชาญ	Wiset Chai Chan				7.5				7.5	880.4	-503.4
42 ป่าโมก	Pa Mok				14.8				14.8	..	..
43 สระบุรี	SARABURI				26.1	2.1			28.2	2397.5	+837.2
44 พระพุทธบาท	Phra Phutthabat								0.0	..	..
45 บ้านหมอ	Ban Mo				21.5				21.5	1277.1	- 18.4
46 เสาไห้	Sao Hai				39.5				39.5	1384.6	-133.1
47 แก่งคอย	Kaeng Khoi				10.8				10.8	1332.1	-222.0
48 หนองแค	Nong Khae				25.5				25.5	..	..
49 พระนครศรีอยุธยา	PHRA NAKHON SI AYUTTHAYA				26.6				28.6	1467.6	+263.3
50 ท่าเรือ	Tha Ruea				23.9	2.6			26.5	1192.6	
51 ผักไห่	Phak Hai				17.0				17.0	1060.8	
52 บางบาล	Bang Ban				12.3				12.3	1519.0	
53 เสนา	Sena								0.0	..	
54 บางไทร	Bang Sai								0.0	1407.9	

สถานีฝน	Station	วันที่และจำนวนน้ำฝนเป็นมิลลิเมตร Date and amount of rainfall in millimeters ธันวาคม December 4	5	6	7	8	9	10	ฝนรวม มม. Total rainfall mm.	ฝนรวมตั้งแต่ 1 มกราคม Accumulative rainfall since 1 January ปริมาณ มม. Amount mm.	สูงต่ำกว่าปกติ Above or below Normal
58 บางปะอิน	Bang Pa-in				56.8	5.3			62.1	1560.1	
56 ปทุมธานี	PATHUM THANI				14.8	40.9			55.7	1317.6	-195.1
57 หนองเสือ	Nong Sua				47.5	11.4			58.9	..	
58 ธัญบุรี	Thanyaburi				67.3	7.3			74.6	1509.2	
59 รังสิต	Rangsit				19.8	8.9			28.7	1377.3	
60 ลำลูกกา	Lam Luk Ka	..	..	..	..	..	..	..	..	..	
61 นนทบุรี	NONTHABURI				38.4	54.9			93.3	1711.1	+322.5
62 บางบัวทอง	Bang Bua Thong			1.0	10.6	66.2	0.8		78.6	2085.1	
63 ธนบุรี	THON BURI	..	..	..	..	..	..	..	..	..	
64 ตลิ่งชัน	Taling Chan	..	..	..	..	..	..	..	..	..	
65 บางขุนเทียน	Bang Khun Thian	..	..	..	..	..	..	..	..	..	
66 ราชบูรณะ	Rat Burana	..	..	..	..	..	..	..	..	..	
67 พระนคร	PHRA NAKHON*	T	T	0.3	21.0	32.0	0.2		53.5	1651.1	+109.5
68 สนามบินดอนเมือง	Don Muang Airport*		T		33.6	45.0	1.1		79.7	1449.7	-171.1
69 บางเขน	Bang Khen				34.8	43.6			78.4	1865.7	
70 มีนบุรี	Min Buri					43.7			43.7	..	
71 ลาดกระบัง	Lat Krabang				27.5	19.3			46.8	..	
72 ศูนย์วิจัยบางนา	Bangk Na*			0.3	39.1	41.8	0.4		81.6	1655.3	
73 กาญจนบุรี	KANCHANABURI*	0.3	0.5	0.4	14.6	1.4	0.3		17.7	1197.2	+128.5
74 สังขละบุรี	Sangkhla Buri	..	..	..	..	..	..	..	..	..	
75 เหมืองปิล็อก	Pilok	..	..	..	..	..	..	..	..	..	
76 ทองผาภูมิ	Thong Pha Phum*		T		1.1	1.8			2.9	..	
77 ศรีสวัสดิ์	Si Sawat	..	..	..	..	..	..	..	..	..	
78 ไทรโยค	Sai Yok	..	..	..	..	..	..	..	..	..	
79 พนมทวน	Phanom Thuan	..	..	..	..	..	..	..	..	..	
80 ท่าม่วง	Tha Muang				10.2	6.4			16.6	1002.0	
81 นครปฐม	NAKHON PATHOM					8.3			8.3	1219.6	-122.4
82 บางเลน	Bang Len								0.0	..	
83 นครชัยศรี	Nakhon Chaisi		0.9	14.6	10.3	5.7			31.5	1490.7	
84 ราชบุรี	RATCHABURI		2.1						2.1	..	..
85 บ้านโป่ง	Ban Pong		0.2		7.5	T			7.7	968.4	
86 โพธาราม	Photharam		1.1		21.9				23.0	1287.5	
87 ดำเนินสะดวก	Damnoen Saduak		3.6	T	4.8				8.4	1770.7	
88 ปากท่อ	Pak Tho		2.9	1.9	24.4	0.9			30.1	1451.1	
89 สมุทรสงคราม	SAMUT SONGKHRAM	T	0.5	T	5.3		T		5.8	1255.8	+100.2
90 บางคนที	Bang Khonthi			1.5	6.5				8.0	1212.1	
91 อัมพวา	Amphawa				9.4				9.4	1378.6	
92 สมุทรสาคร	SAMUT SAKHON		1.2	6.8	6.3	23.4			37.7	1148.6	-350.5
93 กระทุ่มแบน	Kratum Baen	..	..	..	..	..	..	..	..	..	
94 สมุทรปราการ	SAMUT PRAKAN					35.0			35.0	1401.8	-175.2
95 บางพลี	Bang Phli				42.8	26.5			69.3	1544.4	

สถานีฝน	Station	วันที่และจำนวนน้ำฝนเป็นมิลลิเมตร Date and amount of rainfall in millimeters ธันวาคม December 4	5	6	7	8	9	10	ฝนรวม ธ.ค. Total rainfall Dec.	ฝนรวมตั้งแต่ 1 มกราคม Accumulative rainfall since 1 January ปริมาณ มม. Amount mm.	สูงต่ำกว่าปกติ Above or below Normal
ภาคตะวันออก	**EASTERN PART**										
1 นครนายก	NAKHON NAYOK				9.7				9.7	1556.8	-535.6
2 บ้านนา	Ban Na				38.2	15.4			53.6	1648.0	
3 ปากพลี	Pak Phli		2.1		18.0				20.1	1784.4	
4 องครักษ์	Ongkharak		1.3		44.6				45.9	1647.7	
5 ปราจีนบุรี	PRACHIN BURI*				85.5				85.5	2011.0	+ 13.9
6 ประจันตคาม	Prachantakham				72.7				72.7	..	
7 บ้านสร้าง	Ban Sang				39.5				39.5	1763.3	
8 ศรีมหาโพธิ	Si Maha Phot				114.7				114.7	1748.7	
9 กบินทร์บุรี	Kabin Buri*								0.0	1471.3	
10 สระแก้ว	Sa Kaeo				18.0				18.0	1876.6	
11 วัฒนานคร	Watthana Nakhon				39.9				39.9	1732.6	
12 อรัญประเทศ	Aranyaprathet*	T			8.2	0.3			9.1	1592.8	- 46.2
13 ฉะเชิงเทรา	CHACHOENGSAO				52.4				52.4	..	..
14 บ้านโพธิ์	Ban Pho				8.4	13.8			22.2	..	
15 ชลบุรี	CHON BURI*			16.2	T	22.3			38.5	1176.1	-277.7
16 พานทอง	*Phan Thong*				32.7				32.7	871.8	
17 บ้านบึง	Ban Bung				5.1	28.6			33.7	1017.9	
18 เกาะสีชัง	Ko Sichang*	T	0.6	0.5	8.6	3.8	7.3		20.8	902.7	
19 ศรีราชา	Si Racha		T		1.5		6.4		7.9	1047.0	
20 สัตหีบ	Sattahip*	4.4	1.5	T	4.4	5.2	0.1		15.6	1540.7	-343.9
21 ระยอง	RAYONG	5.6			7.5				14.1	875.4	-384.2
22 บ้านค่าย	Ban Khai	3.3	T		0.5				4.0	..	
23 แกลง	Klaeng	1.7	1.0		4.5	41.1	8.6		56.9	..	
24 จันทบุรี	CHANTHABURI*	T		10.0	3.8	66.4	0.2		80.2	1956.7	-1033.6
25 ท่าใหม่	Tha Mai					74.9	11.3		86.2	..	
26 แหลมงอบ	Makham	..	..	..	..	..	..	..	..	..	
27 ตราด	TRAT			17.3	34.4	23.6	63.9		139.2	3442.3	-262.2
28 เขาสมิง	Khao Saming				30.0		51.8		81.8	..	
29 แหลมงอบ	Laem Ngop				21.2				21.2	..	
30 คลองใหญ่	Khlong Yai*	2.7	0.6	16.0	11.4	162.7	0.8		194.2	3825.6	-982.2
ภาคใต้	**SOUTHERN PART**										
1 เพชรบุรี	PHETCHABURI	0.3	2.1	7.8	49.7	3.0			62.9	1150.8	- 43.4
2 บ้านแหลม	Ban Laem			21.5	48.0				69.3	..	
3 บ้านลาด	Ban Lat			12.9	18.3	16.3			47.5	..	
4 ท่ายาง	Tha Yang			5.6	57.3	36.7			99.6	..	
5 ชะอำ	Cha-am		5.6		93.0				98.6	..	
6 ประจวบคีรีขันธ์	PRACHUAP KHIRI KHAN*	48.9	38.6	114.8	49.6	26.9			278.8	1636.3	+588.6
7 หัวหิน	Hua Hin*	6.3	30.0	22.7	26.0	59.7			146.7	1604.2	+532.2
8 ปราณบุรี	Pran Buri	7.7	37.6	48.4	34.5	27.1			155.3	..	
9 ชุมพร	CHUMPHON*	76.1	24.9	42.0	26.5	T			170.5	2078.1	+107.7

สถานีฝน	Station	วันที่และจำนวนน้ำฝนเป็นมิลลิเมตร Date and amount of rainfall in millimeters ธันวาคม December							ฝนรวม มม. Total rainfall mm.	ฝนรวมตั้งแต่ 1 มกรา Accumulative rainfall since 1 January ปริมาณ มม. Amount mm.	สูงต่ำกว่าปกติ Above or below Normal
		4	5	6	7	8	9	10			
10 ท่าแซะ	Tha Sae	97.5	25.2	36.0	28.3				187.0	2065.4	
11 สวี	Sawi	53.6		71.8					125.3	1444.8	
12 หลังสวน	Lang Suan	66.0	14.5	40.0					120.5	..	
13 สุราษฎร์ธานี	SURAT THANI*	17.9	6.1	0.9	2.4	0.4			27.7	1341.3	- 70.7
14 ไชยา	Chaiya	77.4	9.4	4.7	17.4				108.9	1358.2	
15 เกาะสมุย	Ko Samui*	283.3	19.1	26.0	4.1				332.5	2093.8	
16 พุนพิน	Phunphin	13.8		1.4					15.2	1134.8	
17 ท่าฉาง	Tha Chang	43.3		12.5	4.3				60.1	1130.1	
18 กาญจนดิษฐ์	Kanchanadit	..	..	..	..	..	..	..	..	..	
19 บ้านนาสาร	Ban Na San				21.4				21.4	1408.0	
20 นครศรีธรรมราช	NAKHON SI THAMMARAT*	1.1		3.2	5.6	49.1	T		59.0	1698.8	-645.3
21 สิชล	Sichon	35.3		9.4	13.6	4.8			63.1	2030.7	
22 ท่าศาลา	Tha Sala	..	..	..	..	..	..	..	..	1828.5	
23 ฉวาง	Chawang		19.3		25.2				44.4	1423.7	
24 ทุ่งสง	Thung Song			5.9	6.3				12.2	1611.0	
25 ร่อนพิบูลย์	Ron Phibun				30.0				30.0	..	
26 ปากพนัง	Pak Phanang								0.0	1857.3	
27 พัทลุง	PHATTHALUNG								0.0	..	..
28 ควนขนุน	Khuan Khanun								0.0	1595.9	
29 ปากพยูน	Pak Phayun								0.0	..	
30 เขาชัยสน	Khao Chaison				11.0	15.0			26.0	..	
31 สงขลา	SONGKHLA*		T	T	T	37.2			37.2	1707.6	+121.8
32 รัตภูมิ	Rattaphum					16.5			16.5	1428.5	
33 หาดใหญ่	Hat Yai		10.0						10.0	1629.4	
34 สะเดา	Sadao		14.2						14.2	1665.4	
35 ปัตตานี	PATTANI*	0.8	0.2	31.9	0.1				33.0	1474.4	+284.5
36 หนองจิก	Nong Chik								0.0	..	
37 ยะหริ่ง	Yaring								0.0	..	
38 มายอ	Mayo								0.0	..	
39 โคกโพธิ์	Khok Pho								0.0	..	
40 ปะนาเระ	Panare								0.0	..	
41 ยะลา	YALA			37.9					37.9	1961.0	..
42 ยะหา	Yaha	5.7							5.7	1393.1	
43 รามัน	Raman		20.8						20.8	1545.6	
44 บันนังสตา	Bannang Sata	4.6	1.3						5.9	1169.7	
45 เบตง	Betong	20.1	3.2						23.3	1855.8	
46 นราธิวาส	NARATHIWAT*	0.7	2.4	10.0	0.4	T			13.5	1856.1	-444.9
47 ยี่งอ	Yi-ngo			10.9					10.9	..	
48 รามัน	Rangae								0.0	..	
49 ตากใบ	Tak Bai				8.3				8.3	..	
50 สุไหงโกลก	Sungai Kolok	13.7			9.5				23.2	2136.9	

สถานีฝน	Station	วันที่และจำนวนน้ำฝนเป็นมิลลิเมตร Date and amount of rainfall in millimeters							ฝนรวม มม. Total rainfall mm.	ฝนรวมตั้งแต่ 1 มกราคม Accumulative rainfall since 1 January	
		ธันวาคม December								ปริมาณ มม. Amount mm.	สูงต่ำกว่าปกติ Above or below Normal
		4	5	6	7	8	9	10			
51 ระนอง	RANONG*	94.0	3.9	10.1	19.8				127.8	3654.9	-1184.1
53 กระบุรี	Kra Buri	93.2	18.5	9.2					120.9	..	
54 พังงา	PHANGNGA				27.2				27.2	1693.6	-757.6
54 ตะกั่วป่า	Takua Pa		3.6	7.8	18.2				29.6	3861.0	
55 กะปง	Kapong		9.9	23.8	25.8				59.5	3031.1	
56 ท้ายเหมือง	Thai Muang	6.5	1.1	54.2	52.8				114.6	2441.5	
57 ตะกั่วทุ่ง	Takua Thung	4.1		10.2	25.9				40.2	2201.2	
58 ทับปุด	Thap Put			12.4	10.5		20.3		43.2	2312.7	
59 ภูเก็ต	PHUKET*	T	14.9	3.6	8.9	2.0	0.4		29.8	1744.2	-554.6
60 สนามบินภูเก็ต	Phuket Airport*			11.5	28.2			2.7	42.4	1921.7	
61 กระบี่	KRABI				2.8				2.8	1016.1	..
62 อ่าวลึก	Ao Luk		9.0	3.4	29.7		T		42.1	2059.6	
63 คลองท่อม	Khlong Tom		1.7		33.5		7.1		42.3	2118.8	
64 ตรัง	TRANG	..	..	..	..	..	..	..	..	..	
65 สนามบินตรัง	Trang Airport*		24.9	6.5	T				31.4	1703.6	-661.1
66 สิเกา	Sikao		17.4	0.8	23.2				41.4	1669.6	
67 ย่านตาขาว	Yan Ta Khao		21.1	7.8					28.9	1788.1	
68 ปะเหลียน	Palian		20.6	2.7	3.1				26.4	1771.4	
69 สตูล	SATUN		1.6						1.6	2168.0	..
70 ทุ่งหว้า	Thung Wa		50.0		6.0				56.0	2237.5	

หมายเหตุ

ฝนรายวัน (สถานีของกรมอุตุนิยมวิทยา)
— ปริมาณฝนรวมในช่วงเวลา ๒๔ ชั่วโมง ตั้งแต่เวลา ๐๗.๐๐ น. ของวันนั้น จนถึงเวลา ๐๗.๐๐ น. ของวันรุ่งขึ้น

ฝนรายวัน (สถานีฝนอำเภอหรือจังหวัด)
— ปริมาณฝนรวมในช่วงเวลา ๒๔ ชั่วโมง ตั้งแต่เวลา ๐๙.๐๐ น. ของวันนั้น จนถึงเวลา ๐๙.๐๐ น. ของวันรุ่งขึ้น

ช่องว่าง = ไม่มีฝนหรือยังไม่ได้รับรายงาน
.. = ไม่มีรายงาน
T = ฝนตกเล็กน้อยวัดได้ไม่ถึง ๐.๑ มม.
* = สถานีของกรมอุตุนิยมวิทยา

Remark :

Daily rainfall (Meteorological Department's station)
— Total rainfall amount of 24-hour period from 07.00 a.m. of the recorded date to 07.00 a.m. of the next day.

Daily rainfall (Voluntary observing station)
— Total rainfall amount of 24-hour period from 09.00 a.m. of the recorded date to 09.00 a.m. of the next day.

Blank = No rain or report not arrive.
.. = No report.
T = Slight rain; less than 0.1 mm.
* = Meteorological Department's station.

อุณหภูมิสูงสุดและต่ำสุดประจำวันที่ ๔ – ๑๐ ธันวาคม ๒๕๑๕

Daily Max. and Min. Temperature 4 – 10 December 1972

สถานี	Station	อุณหภูมิสูงสุดและต่ำสุดเป็นองศา ซ. Max. and Min. Temperature in degree C.							เฉลี่ยสูงสุด ต่ำสุด Average Max. Min.	เฉลี่ยในสัปดาห์ Weekly Mean	ค่าปกติประจำเดือน Monthly Normal
		4	5	6	7	8	9	10			
ภาคเหนือ	**NORTHERN PART**										
1 เชียงราย	CHIANG RAI	26:2 13:4	26:0 11:4	26:2 10:5	26:2 13:7	22:0 19:8	23:0 18:0	28:5 19:3	25:4 15:2	20.3	20.1
2 แม่ฮ่องสอน	MAE HONG SON	30:0 16:8	28:5 15:1	28:6 16:8	27:5 16:0	29:3 21:5	28:7 21:5	32:0 21:0	29:2 18:7	24.0	22.6
3 เชียงใหม่	CHIANG MAI	27:7 16:5	28:6 13:4	28:5 13:6	28:5 17:5	26:9 21:6	27:1 22:1	30:6 21:8	28:3 18:1	23.2	21.8
4 น่าน	NAN	29:8 15:6	29:6 14:8	30:5 14:5	28:3 18:4	27:0 21:2	29:3 21:4	32:0 19:5	29:5 17:9	23.7	22.1
5 ท่าวังผา	Tha Wang Pha	17:0	28:6 ..	29:7 13:8	28:2 16:5	26:7 21:0	27:1 21:3	31:8 19:3	28:7 18:2	23.5	..
6 ลำปาง	LAMPANG	28:5 16:4	27:2 15:7	29:2 14:6	29:1 18:4	29:2 20:6	28:9 21:6	31:3 21:4	29:1 18:4	23.8	22.3
7 แม่สะเรียง	Mae Sariang	30:2 16:1	29:7 15:9	30:5 15:6	25:6 18:4	28:1 20:6	26:8 21:1	32:5 20:3	29:1 18:3	23.7	23.2
8 แพร่	PHRAE	29:2 17:6	27:8 16:9	31:0 17:0	28:8 19:6	27:7 21:4	29:0 21:6	31:7 20:6	29:3 19:2	24.3	22.6
9 อุตรดิตถ์	UTTARADIT	30:9 20:0	30:5 19:2	32:5 19:0	29:0 21:1	30:9 22:4	31:5 21:9	33:3 21:5	31:1 20:7	25.9	24.3
10 สนามบินอุตรดิตถ์	Uttaradit Airport	31:6 17:8	31:6 ..	32:6 ..	28:5 20:6	29:6 22:2	31:4 ..	26:2	30:9 20:2	25.6	..
11 ตาก	TAK	29:6 19:7	29:2 20:1	30:8 18:5	27:5 21:2	29:0 22:5	27:9 23:4	32:2 21:3	29:5 21:0	25.3	23.3
12 พิษณุโลก	PHITSANULOK	31:5 19:9	32:0 21:6	32:7 21:2	30:5 20:3	30:8 23:8	31:1 23:0	33:8 22:8	31:8 21:8	26.8	24.7
13 แม่สอด	Mae Sot	29:1 17:8	28:6 18:1	30:6 19:1	28:4 21:2	30:2 21:6	29:9 22:9	31:2 22:1	29:9 20:3	25.1	23.1
14 เพชรบูรณ์	PHETCHABUN	28:7 18:3	32:9 19:7	34:4 19:5	32:1 21:9	31:7 23:5	33:8 20:7	34:8 20:2	32:6 20:5	26.6	23.2
15 หล่มสัก	Lom Sak	29:8 18:8	32:8 19:6	34:0 18:4	22:0	22:0	32:7 ..	20:5	32:3 19:9	26.1	..
16 วิเชียรบุรี	Wichian Buri	24:5 20:5	31:4 20:2	33:1 22:0	30:6 23:0	24:0	33:2 23:0	33:7 20:9	31:1 21:9	26.5	..
ภาคตะวันออกเฉียงเหนือ	**NORTHEASTERN PART**										
1 หนองคาย	NONG KHAI	28:9 17:1	28:8 18:3	30:3 18:6	29:1 20:3	26:8 21:9	29:5 18:5	31:4 19:9	29:3 19:2	24.3	22.9
2 เลย	LOEI	28:8 15:4	30:9 17:7	31:3 17:1	28:5 19:4	27:4 21:8	30:3 17:6	32:3 19:1	29:8 18:3	24.1	21.5
3 อุดรธานี	UDON THANI	26:3 19:4	29:5 18:7	30:2 18:7	29:4 21:4	28:6 21:4	29:8 18:9	31:5 20:2	29:3 19:8	24.6	22.4
4 สกลนคร	SAKON NAKHON	24:5 19:2	30:0 18:1	30:5 17:8	31:1 19:4	29:8 19:7	31:1 18:0	31:9 18:2	29:7 18:6	24.2	22.0
5 นครพนม	NAKHON PHANOM	24:7 19:0	30:9 17:2	30:6 17:8	31:0 19:2	29:9 17:2	31:6 17:5	31:6 18:0	29:7 18:0	23.9	22.0
6 มุกดาหาร	Mukdahan	23:1 19:6	29:3 18:2	30:5 18:7	30:3 18:7	28:8 19:4	29:0 17:6	29:7 17:9	28:7 18:6	23.7	22.1
7 ขอนแก่น	KHON KAEN	23:6 19:8	30:1 17:2	32:0 19:0	30:5 19:7	30:5 21:2	31:4 19:0	32:4 19:3	30:1 19:3	24.7	23.1
8 โกสุมพิสัย	Kosum Phisai	24:0 18:9	30:8 19:2	32:9 20:3	30:3 20:3	21:6	30:9 ..	19:8	29:6 19:7	24.7	..
9 ร้อยเอ็ด	ROI ET	24:7 19:5	30:0 18:0	31:5 18:8	29:8 20:2	29:7 21:4	30:3 18:5	31:7 18:8	29:7 19:3	24.5	23.2
10 ชัยภูมิ	CHAIYAPHUM	25:0 21:6	30:3 19:5	31:9 22:0	29:2 20:4	30:5 23:5	29:5 20:5	20:5	29:4 21:1	25.3	23.6
11 อุบลราชธานี	UBON RATCHATHANI	25:0 20:5	30:9 19:7	32:2 19:2	30:4 21:6	30:0 21:1	30:9 18:7	28:7 18:7	29:7 19:9	24.8	23.9
12 สุรินทร์	SURIN	26:3 20:3	29:6 19:6	32:4 20:1	32:8 21:6	30:2 22:4	31:5 19:0	32:6 19:9	30:8 20:4	25.6	23.5
13 ท่าตูม	Tha Tum	25:5 20:1	30:1 19:1	31:9 19:7	20:1	29:6 ..	30:2 18:6	18:7	29:3 19:4	24.4	..
14 นางรอง	Nang Rong	25:5 20:3	29:8 20:3	31:0 20:3	22:2	..	30:6 ..	20:8	29:2 20:3	25.1	..

สถานี	Station	อุณหภูมิสูงสุดและต่ำสุดเป็นองศา ซ. Max. and Min. Temperature in degree C.							เฉลี่ยสูงสุด ต่ำสุด Average Max. Min.	เฉลี่ยในสัปดาห์ Weekly Mean	ค่าปกติประจำเดือน Monthly Normal
		4	5	6	7	8	9	10			
15 นครราชสีมา	NAKHON RATCHASIMA	25.2 21.4	28.1 20.3	30.6 20.0	30.0 21.4	29.0 23.2	30.5 20.5	31.0 20.0	29.2 21.6	25.1	23.2
16 ชัยภูมิ	Chok Chai	24.4 20.6	29.1 20.4	30.4 20.3	29.1 22.2	22.7	..	20.3	28.7 21.1	24.9	..
ภาคกลาง	**CENTRAL PART**										
1 นครสวรรค์	NAKHON SAWAN	27.8 21.0	30.3 21.0	32.0 22.4	30.1 23.9	32.0 23.7	30.7 23.2	33.0 22.0	30.8 22.5	26.7	24.6
2 ลพบุรี	LOP BURI	26.3 23.0	28.5 22.7	32.1 23.3	31.2 22.5	31.3 23.0	31.3 23.2	33.5 22.5	30.6 22.9	26.8	25.4
3 สุพรรณบุรี	SUPHAN BURI	25.7 22.5	27.0 ..	30.8 23.6	31.2 23.9	31.3 23.0	28.0 23.1	31.8 22.9	29.4 23.2	26.3	24.9
4 กาญจนบุรี	KANCHANABURI	26.2 23.0	24.6 21.0	30.2 23.1	29.7 22.4	28.8 22.8	29.0 23.4	31.4 21.9	28.6 22.5	25.6	24.3
5 ทองผาภูมิ	Thong Pha Phum	29.6 19.0	25.9 19.9	30.8 21.3	30.1 22.0	29.1 22.7	32.2 22.6	32.2 20.8	30.0 21.2	25.6	..
6 สนามบินดอนเมือง	Dong Muang Airport	27.7 25.5	28.6 23.5	32.8 24.7	33.8 25.0	32.8 24.6	30.4 24.8	33.5 26.0	31.4 24.9	28.2	25.9
7 พระนคร	PHRA NAKHON	26.0 22.4	27.2 21.8	31.9 23.5	31.5 23.8	31.1 23.3	29.3 23.4	32.4 23.8	29.8 23.1	26.5	25.9
8 ศูนย์วิจัย ฯ บางนา	Bang Na	25.9 23.0	26.8 21.7	30.5 23.6	30.3 23.9	30.6 23.8	28.2 23.5	30.9 23.9	29.9 23.2	26.1	..
ภาคตะวันออก	**EASTERN PART**										
1 ปราจีนบุรี	PRACHIN BURI	26.7 22.9	29.8 22.5	32.2 23.1	32.5 23.8	31.2 22.7	31.0 24.2	32.7 23.1	30.9 23.1	27.0	25.5
2 กบินทร์บุรี	Kabin Buri	26.3 22.9	31.0 22.5	32.6 23.1	22.5	..	32.8 ..	22.2	30.7 22.6	26.7	..
3 อรัญประเทศ	Aranyaprathet	26.8 21.7	30.0 20.7	31.1 22.5	32.0 20.2	29.5 22.0	30.8 22.0	31.8 21.2	30.3 21.5	25.9	24.6
4 ชลบุรี	CHON BURI	27.2 23.2	29.0 22.0	33.2 24.0	30.5 23.3	32.1 23.0	29.9 23.4	32.2 22.8	30.6 23.1	26.9	25.7
5 เกาะสีชัง	Ko Si Chang	25.1 24.5	28.0 22.8	30.5 23.8	29.9 22.8	30.9 22.8	28.9 24.6	29.2 23.7	28.8 23.6	26.2	26.4
6 สัตหีบ	Sattahip	25.0 23.5	29.2 21.2	30.8 23.7	29.6 22.5	30.4 22.8	29.9 23.4	31.8 23.8	29.4 22.8	26.1	27.2
7 ระยอง	RAYONG	26.0 23.0	30.2 20.9	32.6 22.6	23.3	31.0 ..	24.3	22.6	30.0 22.8	26.4	..
8 จันทบุรี	CHANTHABURI	25.4 22.7	28.7 21.7	31.2 23.2	32.0 23.4	31.0 22.8	31.9 22.7	31.6 22.2	30.1 22.7	26.4	25.6
9 คลองใหญ่	Khlong Yai	29.3 24.3	31.0 23.6	32.1 22.8	31.7 22.5	31.5 22.9	31.0 22.8	31.3 22.4	31.1 23.0	27.1	26.2
ภาคใต้	**SOUTHERN PART**										
1 หัวหิน	Hua Hin	24.4 21.8	23.0 20.9	34.5 21.1	26.7 22.6	26.3 23.1	26.9 22.3	29.5 23.1	27.3 22.1	24.7	25.3
2 ประจวบคีรีขันธ์	PRACHUAP KHIRI KHAN	22.5 22.3	22.6 20.8	25.7 21.6	28.3 23.9	28.2 23.2	28.5 22.5	29.9 21.3	26.5 22.2	24.4	25.0
3 ชุมพร	CHUMPHON	22.0 21.2	25.3 21.4	29.7 22.5	28.5 24.2	29.1 23.6	30.8 22.4	30.7 22.8	28.9 22.6	25.3	24.9
4 สุราษฎร์ธานี	SURAT THANI	24.7 22.2	29.2 22.7	32.5 23.1	29.9 24.1	31.0 22.4	30.0 23.2	30.5 22.0	29.7 22.8	26.3	25.6
5 เกาะสมุย	Ko Samui	26.0 23.8	27.7 22.5	29.2 25.3	28.6 24.7	29.3 23.5	29.9 23.7	30.2 24.0	28.7 23.9	26.3	..
6 นครศรีธรรมราช	NAKHON SI THAMMARAT	27.5 22.1	30.9 23.5	30.5 24.2	30.3 24.5	29.8 23.0	30.0 22.4	31.4 23.4	30.0 23.3	26.7	25.8
7 สงขลา	SONGKHLA	30.5 23.2	30.7 24.6	31.0 24.8	30.3 25.0	30.4 24.5	31.0 22.4	31.3 24.8	30.9 24.1	27.5	26.6
8 ปัตตานี	PATTANI	31.1 22.6	32.4 23.8	32.4 23.4	30.7 24.9	30.4 24.6	32.0 22.9	31.5 22.9	31.5 23.4	27.5	25.8
9 นราธิวาส	NARATHIWAT	31.8 23.0	30.1 23.0	32.2 22.5	28.9 24.5	29.0 24.0	31.5 22.9	32.0 23.0	30.8 23.3	27.1	25.8
10 ระนอง	RANONG	26.2 20.1	25.6 20.5	29.0 20.5	30.3 22.0	31.4 21.5	32.3 19.8	32.5 21.7	29.6 20.9	25.3	25.7
11 ภูเก็ต	PHUKET	29.9 24.5	30.8 24.8	30.5 23.7	30.8 24.2	30.5 23.7	30.5 23.1	32.5 23.3	30.7 23.8	29.0	27.2
12 สนามบินภูเก็ต	Phuket Airport	29.5 24.0	30.4 24.7	30.0 24.0	29.0 23.6	29.5 23.6	30.5 23.7	31.4 22.9	30.0 23.6	26.8	26.5
13 สนามบินตรัง	Trang Airport	30.3 23.0	29.6 22.6	30.7 22.8	32.0 23.2	32.1 22.6	32.0 22.7	32.5 23.3	31.4 22.9	27.2	26.5

แก้ไขเพิ่มเติมรายงานอากาศประจำสัปดาห์ฉบับที่ ๔๙/๒๕๐๕ เนื่องจากได้รับรายงานภายหลัง

Correction in weekly weather report No. 49/1972 for late report rainfall data

สถานีฝน	Station	วันที่และจำนวนน้ำฝนเป็นมิลลิเมตร Date and amount of rainfall in millimeters							ฝนรวม มม. Total rainfall mm.	ฝนรวมตั้งแต่ 1 มกรา Accumulative rainfall since 1 January	
		พฤศจิกายน November				ธันวาคม December				ปริมาณ มม. Amount mm.	สูงต่ำกว่า Above or below Normal
		27	28	29	30	1	2	3			
ภาคตะวันออกเฉียงเหนือ	NORTHEASTERN PART										
71 ปักธงชัย	Pak Thong Chai							0.5	1.1	1445.6	
ภาคกลาง	CENTRAL PART										
47 แกงคอย	Kaeng Khio							0.6	0.6	1321.3	-232.7
ภาคใต้	SOUTHERN PART										
10 ท่าแซะ	Tha Sae							20.5	107.7	1878.4	
14 ไชยา	Chaiya							11.4	53.4	1449.3	
16 พุนพิน	Phunphin							11.1	39.2	1119.6	
17 ท่าฉาง	Tha Chang							13.0	43.3	1070.0	
21 สิชล	Sichon							63.9	248.0	1967.6	
23 ฉวาง	Chawang							25.0	47.8	1379.3	
26 ปากพนัง	Pak Phanang							26.4	270.9	1857.3	
30 เขาชัยสน	Khao Chaisan							4.3	57.4	..	
33 หาดใหญ่	Hat Yai							20.3	91.7	1619.4	
34 สะเดา	Sadao							17.3	24.6	1651.2	
36 หนองจิก	Nong Chik							15.5	118.5	..	
38 มายอ	Mayo						90.8		205.5	..	
41 ยะลา	YALA							56.1	115.2	1923.1	..
42 ยะหา	Yaha							5.1	57.6	1387.4	
44 บันนังสตา	Bannang Satar							7.4	75.0	1163.8	
47 ยี่งอ	Yi-ngo						15.8		42.5	..	
52 กระบุรี	Kra Buri							74.6	209.8	..	
69 สตูล	SATUN							11.6	35.3	2166.4	..

23

กรมอุตุนิยมวิทยา กระทรวงคมนาคม

รายงานอากาศประจำสัปดาห์ ระหว่างวันที่ ๑๑ — ๑๗ ธันวาคม ๒๕๑๕

และ

การคาดหมายลักษณะอากาศ ระหว่างวันที่ ๑๘ — ๒๔ ธันวาคม ๒๕๑๕

ฉบับที่ ๕๑/๒๕๑๕

นาวาเอก ดร. เจริญ เจริญรัชต์ภาคย์

อธิบดีกรมอุตุนิยมวิทยา

METEOROLOGICAL DEPARTMENT

MINISTRY OF COMMUNICATIONS

BANGKOK, THAILAND

WEEKLY WEATHER REPORT

DURING THE PERIOD 11 – 17 DECEMBER 1972

AND

WEATHER OUTLOOK

DURING 18 – 24 DECEMBER 1972

No. 51/1972

Charoen Charoen-rajapark

Captain, R.T.N.

Director – General

ATMOSPHERIC SCIENCES LIBRARY
JAN 2 1973
N.O.A.A.
U. S. Dept. of Commerce

การคาดหมายลักษณะอากาศใน ๗ วันข้างหน้า
ตั้งแต่วันที่ ๑๘ – ๒๔ ธันวาคม ๒๕๑๕

ลักษณะทั่วไป

บริเวณความกดอากาศสูงในประเทศจีนซึ่งได้แผ่ลงมาปกคลุมประเทศไทยตอนบนได้อ่อนกำลังลง อันจะเป็นเหตุให้ลมตะวันออกเฉียงเหนือในประเทศไทยมีกำลังอ่อนลงด้วย

ภาคเหนือ ภาคตะวันออกเฉียงเหนือ ภาคกลาง ภาคตะวันออก อ่าวไทย ฝั่งตะวันออก	ตลอดสัปดาห์ท้องฟ้าโปร่ง เป็นส่วนมาก และอากาศยังคงเย็นอยู่ ส่วนระดับอุณหภูมิจะสูงขึ้นโดยทั่วไป แต่คาดว่าในตอนปลายสัปดาห์จะลดลงเล็กน้อย
อ่าวไทย ฝั่งตะวันตก	ตลอดสัปดาห์จะมีฝนหรือฝนฟ้าคะนองกระจาย ส่วนมากทางตอนล่างของอ่าว
ภาคใต้ ฝั่งตะวันตก	ตลอดสัปดาห์จะมีฝนหรือฝนฟ้าคะนองเป็นแห่ง ๆ
กรุงเทพมหานคร	ตลอดสัปดาห์ท้องฟ้าโปร่ง เป็นส่วนมาก และอากาศยังคงเย็นอยู่ ส่วนระดับอุณหภูมิจะสูงขึ้นโดยทั่วไป แต่คาดว่าในตอนปลายสัปดาห์จะลดลงเล็กน้อย.

กรมอุตุนิยมวิทยา
๑๘ ธ.ค. ๑๕

Weather outlook for the period 18 - 24 December 1972

General Situation

The ridge of the high pressure area over China which covered the Upper Thailand has weakened. This condition will reduce the intensity of the northeast monsoon over Thailand.

Northern Part: Northeastern Part: Central Part: Eastern Part: Gulf of Thailand, East Coast:	Throughout the week, mostly fair and still cool, an increase in temperature in general *except for slight decrease expected during* the last period of the week.
Gulf of Thailand, West Coast:	Throughout the week, scattered showers or thundershowers particularly over the southern portion.
Southern Thailand, West Coast:	Throughout the week, isolated showers or thundershowers.
Bangkok & Thon Buri:	Throughout the week, mostly fair and still cool, an increase in temperature in general except for slight decrease expected during the last period of the week.

Meteorological Department
18 December 1972

สรุปลักษณะอากาศทั่วไปในรอบสัปดาห์
ตั้งแต่วันที่ ๑๑ – ๑๗ ธันวาคม ๒๕๑๕

๑. ในตอนต้นสัปดาห์ พายุไต้ฝุ่น "เธอรีส" ซึ่งขึ้นฝั่งเวียดนามตั้งแต่ปลายสัปดาห์ที่แล้ว ได้อ่อนกำลังลงมาก เป็นพายุดีเปรสชั่นในวันที่ ๑๐ ธ.ค. และสลายตัวไปในวันที่ ๑๑ ธ.ค.

๒. ในตอนต้นสัปดาห์ บริเวณความกดอากาศสูงจากประเทศจีนทวีกำลังแรงขึ้นและแผ่ลงมาปกคลุมถึงตอนล่างไทย ทำให้ในระหว่างสัปดาห์มีอากาศหนาวเย็นลงอย่างชัดเจนโดยทั่วไป โดยเฉพาะตอนบนของภาคเหนือและภาคตะวันออกเฉียงเหนืออากาศอยู่ในเกณฑ์หนาว ถึงยังคงมีฝนเล็กน้อยถึงปานกลางกระจายทั่วไปในตอนต้นสัปดาห์ ส่วนตอนปลายสัปดาห์ความกดอากาศสูงได้เริ่มอ่อนกำลังลงเล็กน้อย ทำให้ประเทศไทยตอนบนมีอากาศอุ่นขึ้นเล็กน้อย

๓. ในระหว่างสัปดาห์ ยังคงมีหย่อมความกดอากาศต่ำปกคลุมบริเวณประเทศมาเลเซีย ปรากฏว่าในภาคใต้มีฝนเป็นบางแห่งในตอนต้นสัปดาห์ แต่ในตอนกลางสัปดาห์ฝนได้ตกชุกหนาแน่นขึ้นทางตอนล่างของภาคใต้ โดยมีฝนตกหนักเป็นบางแห่ง

๔. ในระหว่างสัปดาห์ รายงานอุณหภูมิต่ำสุดในภาคต่าง ๆ ของประเทศไทยมีดังนี้.–

ภาคเหนือ	๑๓.๕ °ซ.ที่	อ.ท่าวังผา	จ.น่าน	เมื่อวันที่ ๑๗ ธ.ค.
ภาคตะวันออกเฉียงเหนือ	๑๑.๘ °ซ.ที่	อ. เมือง	จ.นครพนม	" ๑๖ "
ภาคกลาง	๑๗.๐ °ซ.ที่	อ.ทองผาภูมิ	จ.กาญจนบุรี	" ๑๔,๑๖ "
ภาคตะวันออก	๑๖.๐ °ซ.ที่	อ.อรัญประเทศ	จ.ปราจีนบุรี	" ๑๕ "
ภาคใต้	๒๐.๘ °ซ.ที่	อ. เมือง	จ.ระนอง	" ๑๓ "

กรมอุตุนิยมวิทยา
๑๘ ธ.ค.๑๕

General Situation
Period 11 - 17 December 1972

1. In the beginning of the period, the typhoon "THERESE" which landed on Viet-Nam's coast in the last weekend, weakened into a tropical depression on 10 Dec. and dissipated in 11 Dec.

2. In the beginning of the period, the high pressure area from China mainland increased its strength and covered the Gulf of Thailand. Consequently, during the week markedly cooler weather occurred generally, particularly in the upper portion of the northern and northeastern parts, cold weather was experienced. And scattered light to moderate rains occurred generally in the beginning of the period. The anticyclone began to decrease its strength slightly, consequently slight warmer weather occurred in the Upper Thailand.

3. During the week, a low pressure cell still dominated the vicinity of Malaysia. In the southern part of Thailand isolated rainshowers occurred in the beginning of the period, but in the middle period of the week more copious rains were experienced in the lower portion of the southern part, with local heavy falls.

4. During the week the lowest temperatures in the various parts of Thailand were as follow:-

Northern Part	13.5°C.at Tha Wang Pha	on 17 December
Northeastern Part	11.8°C.at Nakhon Phanom	" 16 "
Central Part	17.0°C.at Thong Pha Phum	" 14,16 "
Eastern Part	16.0°C.at Aranyaprathet	" 15 "
Southern Part	20.8°C.at Ranong	" 13 "

Meteorological Department

ข่าวอากาศเพื่อการเกษตรประจำสัปดาห์

เมื่อวันที่ ๑๑ - ๑๗ ธันวาคม มีลักษณะอากาศซึ่งพอสรุปได้ดังต่อไปนี้:-

ในตอนต้นสัปดาห์ พายุไต้ฝุ่น "เซอริส" ซึ่งขึ้นฝั่งเวียดนามตั้งแต่ปลายสัปดาห์ที่แล้วได้ออ่อนกำลังลงมากเป็นพายุดีเปรสชั่นในวันที่ ๑๐ ธ.ค. และสลายตัวไปในวันที่ ๑๑ ธ.ค.

ในตอนต้นสัปดาห์ บริเวณความกดอากาศสูงจากประเทศจีนหวีกำลังแรงขึ้น และแผ่ลงมาปกคลุมถึงภาคเหนือของประเทศไทย ทำให้ในระหว่างสัปดาห์มีอากาศหนาวเย็นลงอย่างรัดเจนโดยทั่วไป โดยเฉพาะตอนบนของภาคเหนือและภาคตะวันออกเฉียงเหนือ อากาศอยู่ในเกณฑ์หนาว กับยังคงมีฝนเล็กน้อยถึงปานกลางกระจายทั่วไปในตอนต้นสัปดาห์ ส่วนตอนปลายสัปดาห์ความกดอากาศสูงได้เริ่มอ่อนกำลังลงเล็กน้อย ทำให้ประเทศไทยตอนบนมีอากาศอุ่นขึ้นเล็กน้อย

ในระหว่างสัปดาห์ ยังคงมีหย่อมความกดอากาศต่ำปกคลุมประเทศมาเลเซีย ปรากฏว่าในภาคใต้มีฝนเป็นบางแห่งในตอนต้นสัปดาห์ แต่ในตอนกลางสัปดาห์ฝนได้ตกชุกหนาแน่นขึ้นทางตอนล่างของภาคใต้ โดยมีฝนตกหนักเป็นบางแห่ง.

ข้อควรทราบ

ในสัปดาห์นี้ลมมรสุมตะวันออกเฉียงเหนือซึ่งพัดปกคลุมประเทศไทยจะอ่อนกำลังลง ซึ่งจะทำให้บริเวณตอนบนของประเทศมีอากาศอุ่นขึ้นโดยทั่วไป แต่คาดว่าในตอนปลายสัปดาห์ระดับอุณหภูมิจะลดลงอีกเล็กน้อย สำหรับในภาคใต้ยังคงมีฝนหรือฝนฟ้าคะนองตลอดสัปดาห์ ส่วนมากทางตอนล่างของภาคใต้ฝั่งตะวันออก.

กองอากาศเกษตร กรมอุตุนิยมวิทยา

๑๘ ธันวาคม ๒๕๑๕

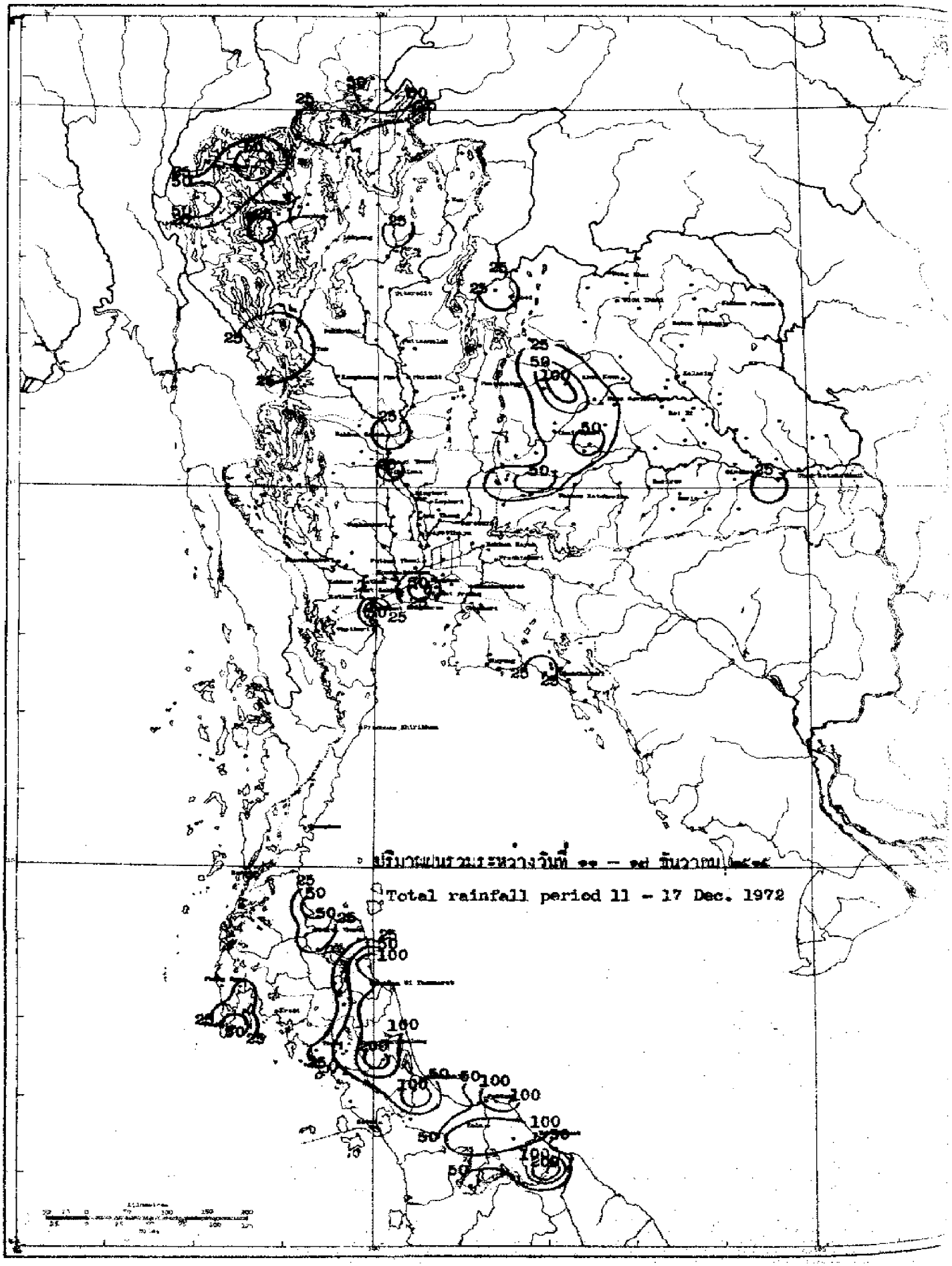
ปริมาณฝนตกระหว่างวันที่ 11 – 17 ธันวาคม 2515
Total rainfall period 11 – 17 Dec. 1972

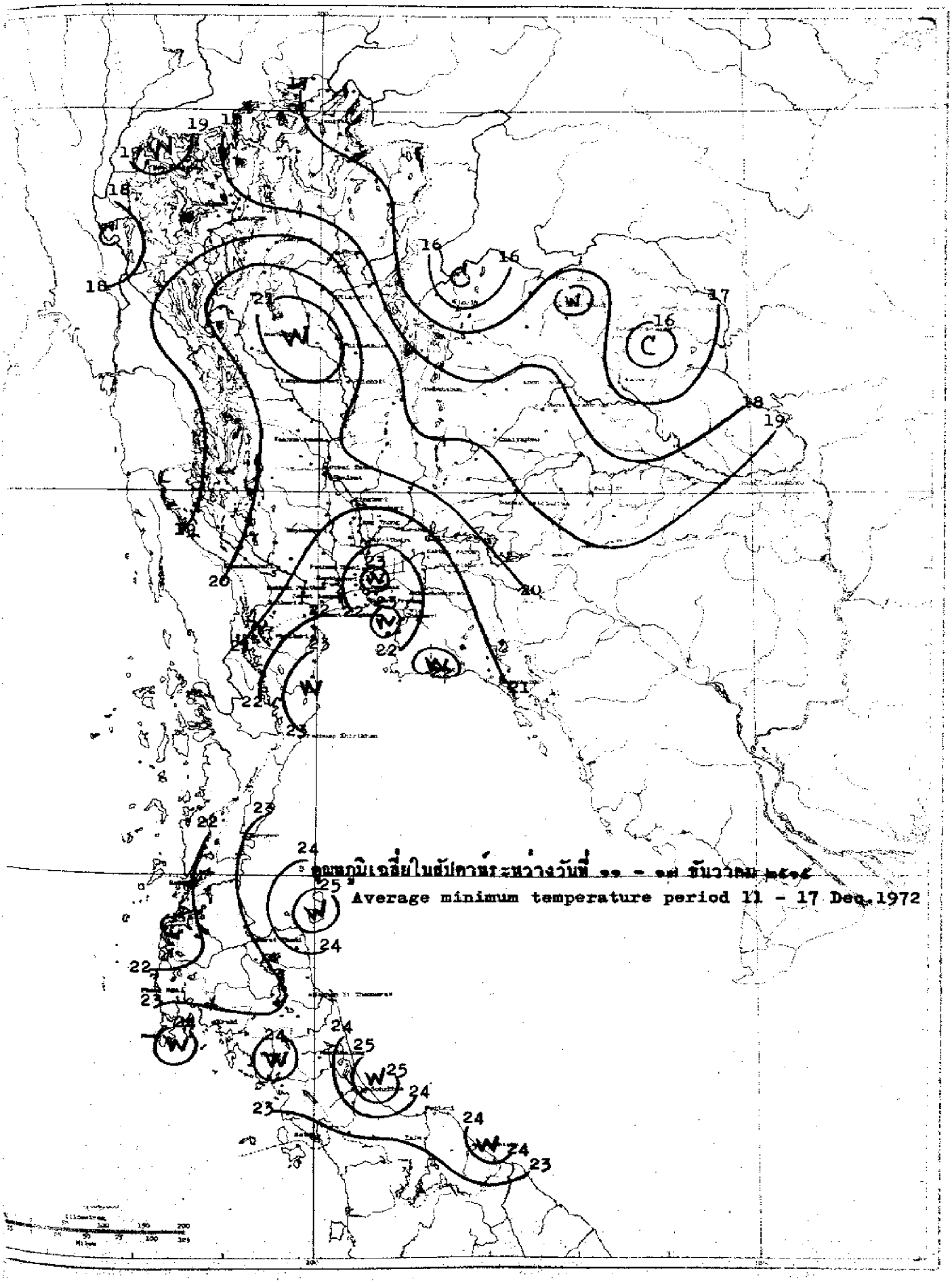
อุณหภูมิเฉลี่ยในยับคาบระหว่างวันที่ ๑๑ - ๑๗ ธันวาคม ๒๕๑๕
Average minimum temperature period 11 - 17 Dec.1972

สถานีฝน	Station	วันที่และจำนวนน้ำฝนเป็นมิลลิเมตร Date and amount of rainfall in millimeters — ธันวาคม December							ฝนรวม มม. Total rainfall mm.	ฝนรวมตั้งแต่ 1 มกราคม Accumulative rainfall since 1 January	
		11	12	13	14	15	16	17		ปริมาณ มม. Amount mm.	สูงต่ำกว่าปกติ Above or below Normal
ภาคเหนือ	**NORTHERN PART**										
1 เชียงราย	CHIANG RAI*		13.3	16.3	3.3				32.9	1665.2	- 75.5
2 แม่สาย	Mae Sai			62.0					62.0	..	..
3 เชียงแสน	Chiang Saen		16.5	45.3	5.9				67.7	1582.7	+ 5.4
4 เชียงของ	Chiang Khong		7.4	60.0	3.9				71.3	1537.6	- 52.2
5 แม่จัน	Mae Chan		8.4	42.4	4.7				55.5	..	..
6 แม่สรวย	Mae Suai			36.8	0.9				37.7	1527.4	+215.6
7 เทิง	Thoeng		5.3	5.9					11.2	1663.2	- 9.0
8 เชียงคำ	Chiang Kham	..	..	..	..	..	..	..	..	1390.1	+ 33.1
9 เวียงป่าเป้า	Wiang Pa Pao	..	..	..	..	..	..	..	..	..	..
10 พาน	Phan			15.3					15.3	1330.0	- 35.2
11 แม่ใจ	Mae Chai		6.6	3.1					9.7	1379.2	+ 44.7
12 พะเยา	Phayao		7.3	1.6					8.9	1128.4	+105.1
13 จุน	Chun		4.0						4.0	1350.4	-127.5
14 แม่ฮ่องสอน	MAE HONG SON*			6.1	1.1				7.2	1427.4	+214.1
15 ปาย	Pai			56.0					56.0	781.2	-529.0
16 ขุนยวม	Khun Yuam			70.5					70.5	1271.0	+ 26.7
17 แม่ลาน้อย	Mae La Noi			12.0					12.0	..	..
18 แม่สะเรียง	Mae Sariang*			3.4					3.4	1180.7	- 30.8
19 เชียงใหม่	CHIANG MAI*		1.4	10.1					11.5	1082.0	-189.2
20 ฝาง	Fang			41.5	7.5				49.0	1119.5	-145.8
21 แม่อาย	Mae Ai	..	..	..	..	..	..	..	..	..	..
22 เชียงดาว	Chiang Dao	..	..	..	..	..	..	..	..	..	..
23 แม่แตง	Mae Taeng			18.1	1.0				19.1	979.7	-209.3
24 แม่ริม	Mae Rim		5.9	7.4					13.3	1196.3	+ 76.1
25 สันทราย	San Sai		6.1	3.2					8.3	1072.5	-115.2
26 ดอยสะเก็ด	Doi Saket		5.2		2.3				7.5	1044.0	-150.6
27 สันกำแพง	San Kamphaeng								0.0	..	..
28 หางดง	Hang Dong		16.6						16.6	1085.5	- 62.1
29 สารภี	Saraphi								0.0	727.6	..
30 สันป่าตอง	San Pa Tong								0.0	918.4	- 64.0
31 จอมทอง	Chom Thong			34.1					34.1	800.9	-140.0
32 ฿อด	Hot		5.3	10.9					16.2	1071.2	- 34.8
33 ลำพูน	LAMPHUN			23.0					23.0	810.7	-143.2
34 ป่าซาง	Pa Sang		13.1	1.2					14.3	832.1	-144.8
35 ลี้	Li		2.7						2.7	1156.8	- 12.2
36 ลำปาง	LAMPANG*		14.6	T					14.6	1107.2	+ 93.8
37 งาว	Ngao								0.0	..	..
38 แจ้ห่ม	Chae Hom								0.0	1126.7	+140.6
39 เกาะคา	Ko Kha		9.6						9.6	1159.3	+114.0
40 สบปราบ	Sop Prap		0.7						0.7	1045.8	- 18.2

สถานีฝน	Station	วันที่และจำนวนน้ำฝนเป็นมิลลิเมตร Date and amount of rainfall in millimeters ธันวาคม December 11	12	13	14	15	16	17	ฝนรวม มม. Total rainfall mm.	ฝนรวมตั้งแต่ 1 มกราคม Accumulative rainfall since 1 January ปริมาณ มม. Amount mm.	สูงต่ำกว่าปกติ Above or below Normal
41 เถิน	Thoen		20.8						20.8	925.9	- 57.0
42 แม่พริก	Mae Phrik		8.5						8.5	679.9	-278.8
43 แพร่	PHRAE*		8.5						8.5	891.4	-164.9
44 สอง	Song		25.4						25.4	..	..
45 สูงเม่น	Sung Men								0.0	..	..
46 เด่นชัย	Den Chai		8.8						8.8	1020.0	-151.7
47 น่าน	NAN*		T	T					T	1081.4	-200.7
48 ทุ่งช้าง	Thung Chang			0.2					0.2	..	..
49 เชียงกลาง	Chiang Klang								0.0	..	..
50 ท่าวังผา	Tha Wang Pha*		0.6	T	0.8				1.6	1557.5	+135.4
51 ปัว	Pua								0.0	..	..
52 สา	Sa								0.0	781.6	-336.9
53 นาน้อย	Na Noi								0.0	862.8	- 92.1
54 อุตรดิตถ์	UTTARADIT*		1.2						1.2	1325.6	- 89.7
55 ฟากท่า	Fak Tha								0.0	890.9	-261.4
56 น้ำปาด	Nam Pat								0.0	861.5	-328.0
57 สนามบินอุตรดิตถ์	Uttaradit Airport*		3.1						3.1	962.6	-542.6
58 ท่าปลา	Tha Pla								0.0	708.9	-517.0
59 ลับแล	Laplae								0.0	1317.7	-168.4
60 ตาก	TAK*		12.5	18.6					31.1	1015.7	+ 2.0
61 เขื่อนภูมิพล	Bhumibol Dam*		15.5	12.8					28.3	1080.6	+ 33.8
62 บ้านตาก	Ban Tak		25.3	8.3					33.6	..	..
63 แม่ระมาด	Mae Ramat								0.0	..	..
64 แม่สอด	Mae Sot*								0.0	1784.4	+266.1
65 สุโขทัย	SUKHOTHAI		5.0						5.0	770.8	-342.7
66 ทุ่งเสลี่ยม	Thung Saliam		6.0						6.0	867.9	-322.6
67 สวรรคโลก	Sawankhalok								0.0	..	..
68 กงไกรลาศ	Kong Krailat								0.0	767.3	-500.8
69 บ้านด่านลานหอย	Ban Dan Lan Hoi								0.0	..	..
70 พิษณุโลก	PHITSANULOK*		0.9						0.9	1268.1	- 72.1
71 นครไทย	Nakhon Thai								0.0	..	..
72 พรหมพิราม	Phrom Phiram		2.5						2.5	..	..
73 วังทอง	Wang Thong								0.0	1314.0	- 48.0
74 บางกระทุ่ม	Bang Krathum		4.9						4.9	951.0	-437.5
75 กำแพงเพชร	KAMPHAENG PHET								0.0	939.0	-271.0
76 พรานกระต่าย	Phran Kratai		12.6						12.6	775.8	-663.1
77 คลองขลุง	Khlong Khlung								0.0	..	..
78 ขาณุวรลักษบุรี	Khanu Woralaksaburi		14.3						14.3	1382.4	+106.4
79 พิจิตร	PHICHIT		8.7	10.0					18.7	1017.1	-506.8
80 สามง่าม	Sam Ngam								0.0	..	..
81 ตะพานหิน	Taphan Hin		4.2						4.2	904.0	-371.9

สถานีฝน	Station	วันที่และจำนวนน้ำฝนเป็นมิลลิเมตร Date and amount of rainfall in millimeters ธันวาคม December							ฝนรวม มม. Total rainfall mm.	ฝนรวมตั้งแต่ 1 มกรา Accumulative rain since 1 January	
		11	12	13	14	15	16	17		ปริมาณ มม. Amount mm.	สูงต่ำกว่า Above + below Normal
82 บางมูลนาค	Bang Mun Nak								0.0	1388.1	+255.
83 โพทะเล	Pho Thale								0.0	..	..
84 เพชรบูรณ์	PHETCHABUN *		3.3						3.3	998.4	-226.
85 หล่มเก่า	Lom Kao	4.7	16.7						21.4	927.2	-156.
86 หล่มสัก	Lom Sak *	T	6.7						6.7	902.1	- 81.
87 ชนแดน	Chon Daen		4.4						4.4	1390.3	+164.
88 หนองไผ่	Nong Phai		6.3						6.3	1204.6	+ 6.
89 วิเชียรบุรี	Wichian Buri *		2.5						2.5	1099.4	- 27.
ภาคตะวันออกเฉียงเหนือ NORTHEASTERN PART											
1 เลย	LOEI *	8.4	25.4						33.8	1114.0	- 86.
2 เชียงคาน	Chiang Khan		3.0						3.0	1002.7	-264.
3 ท่าลี่	Tha Li		28.1						28.1	999.6	+ 29.
4 ด่านซ้าย	Dan Sai	1.4	19.5						20.9	1316.7	+220.
5 วังสะพุง	Wang Saphung	13.4							13.4	..	..
6 หนองคาย	NONG KHAI *	4.8	4.5						9.3	1398.4	-292.
7 ศรีเชียงใหม่	Si Chiang Mai	8.7							8.7	1717.5	+ 33.
8 ท่าบ่อ	Tha Bo	6.0	3.8						9.8	1473.6	- 65.
9 โพนพิสัย	Phon Phisai	5.5							5.5	1533.6	-275.
10 บึงกาฬ	Bung Kan	1.4							1.4	2876.8	+412.
11 เซกา	Seka								0.0	1318.2	-339.
12 อุดรธานี	UDON THANI *	1.1	0.5						1.6	1052.8	-451.
13 เพ็ญ	Phen								0.0	1169.5	-163.
14 กุมภวาปี	Kumphawapi	14.0							14.0	904.8	-175.
15 หนองหาน	Nong Han								0.0	..	..
16 หนองบัวลำภู	Nong Bua Lam Phu	8.7							8.7	..	..
17 สกลนคร	SAKON NAKHON *		T						T	1381.8	- 68.
18 วานรนิวาส	Wanon Niwat								0.0	1338.6	-396.
19 สว่างแดนดิน	Sawang Daen Din								0.0	1323.1	-292.
20 พรรณานิคม	Phanna Nikhom								0.0	1286.0	-231.
21 นครพนม	NAKHON PHANOM *								0.0	2615.3	+290.
22 บ้านแพง	Ban Phaeng								0.0	2303.1	-450.
23 ท่าอุเทน	Tha Uthen								0.0	1517.6	-450.
24 นาแก	Na Kae								0.0	1221.3	-281.
25 ธาตุพนม	That Phanom								0.0	1537.3	-225.
26 มุกดาหาร	Mukdahan *	T							T	1901.5	+594.
27 กาฬสินธุ์	KALASIN	3.5	1.2						4.7	1563.2	+174.
28 ยางตลาด	Yang Talat	3.7	T						3.7	1334.6	+ 27.
29 สหัสขันธ์	Sahatsakhan	7.8							7.8	1184.6	-115.
30 กุฉินารายณ์	Kuchinarai	12.9							12.9	..	..
31 กมลาไสย	Kamalasai	3.4							3.4	1475.9	+202.
32 ร้อยเอ็ด	ROI ET *	1.2	2.5						3.7	1358.6	-219.

สถานีฝน	Station	วันที่และจำนวนน้ำฝนเป็นมิลลิเมตร Date and amount of rainfall in millimeters ธันวาคม December 11	12	13	14	15	16	17	ฝนรวม มม. Total rainfall mm.	ฝนรวมตั้งแต่ 1 มกราคม Accumulative rainfall since 1 January ปริมาณ มม. Amount mm.	สูงต่ำกว่าปกติ Above or below Normal
53 โพนทอง	Phon Thong	12.8							12.8	1534.0	+ 52.5
54 ธาตุบุรี	Thawatchaburi	5.4							5.4	1389.0	- 56.6
55 อาจสามารถ	At Samat								0.0	1434.1	+130.3
56 เสลภูมิ	Selaphum								0.0	..	..
57 จตุรพักตร์พิมาน	Chaturaphak Phiman								0.0	877.2	-193.2
58 เกษตรวิสัย	Kaset Wisai								0.0	989.4	-412.1
59 สุวรรณภูมิ	Suwannaphum								0.0	1623.2	- 28.2
60 มหาสารคาม	MAHA SARAKHAM	1.1	2.3						3.4	1224.9	-150.5
61 เชียงยืน	Chiang Yun	10.5							10.5	913.3	-366.2
62 กันทรวิชัย	Kantharawichai	5.4							5.4	841.3	-393.0
63 โกสุมพิสัย	Kosum Phisai*	4.3	1.3						5.6	1244.1	+ 6.5
64 บรบือ	Borabu	1.5	2.3						3.8	1071.9	-188.3
65 วาปีปทุม	Wapi Pathum								0.0	910.1	-260.0
66 พยัคฆภูมิพิสัย	Phayakkhaphum Phisai								0.0	1160.1	-247.3
67 ขอนแก่น	KHON KAEN*	7.6	4.2						11.8	1077.1	-113.9
68 น้ำพอง	Nam Phong			8.5					8.5	..	..
69 ภูเวียง	Phu Wiang	14.0	25.6						39.6	948.5	-272.1
70 ชุมแพ	Chum Phae	35.9	71.6						107.5	868.7	-232.7
71 มัญจาคีรี	Manchа Khiri	28.5	66.0						94.5	688.7	-476.3
72 ชนบท	Chonnabot	34.6	9.8						44.4	1063.7	-123.5
73 บ้านไผ่	Ban Phai	12.0	32.5						44.5	844.2	-353.9
74 พล	Phon		43.8						43.8	1068.0	-202.5
75 หนองสองห้อง	Nong Song Hong		61.0						61.0	1178.0	- 94.5
76 ชัยภูมิ	CHAIYAPHUM*	3.7	32.6						36.3	858.3	-427.8
77 เกษตรสมบูรณ์	Kaset Sombun	17.8							17.8	677.9	-196.5
78 ภูเขียว	Phu Khieo	12.0	53.5						65.5	1079.1	+ 32.2
79 คอนสวรรค์	Khon Sawan	2.5	30.5						33.0	1009.1	-150.2
80 จัตุรัส	Chatturat	8.0	16.3						24.3	803.8	-309.1
81 บำเหน็จณรงค์	Bamnet Narong		14.2						14.2	1152.1	- 60.2
82 นครราชสีมา	NAKHON RATCHASIMA*	8.7	7.3						16.0	1245.0	+ 43.4
83 บัวใหญ่	Bua Yai		51.2						51.2	1076.3	-180.9
84 กง	Khong	12.1	28.7						40.8	1528.3	+238.7
85 ด่านขุนทด	Dan Khun Thot	6.5	25.2						31.7	734.9	-305.4
86 โนนไทย	Non Thai	9.8	47.3						57.1	1345.2	+247.4
87 โนนสูง	Non Sung	6.7	16.2						22.9	1252.3	+ 9.6
88 พิมาย	Phimai								0.0	..	..
89 ลำปลายมาศ	Lamplaimat								0.0	1234.3	+150.1
90 สูงเนิน	Sung Noen								0.0	..	..
91 ปักธงชัย	Pak Thong Chai	5.6							5.6	1453.4	+362.3
92 โชคชัย	Chok Chai*								0.0	1178.7	+119.6
93 ครบุรี	Khon Buri								0.0	903.3	-153.4

สถานีฝน	Station	วันที่และจำนวนน้ำฝนเป็นมิลลิเมตร Date and amount of rainfall in millimeters ธันวาคม December 11	12	13	14	15	16	17	ฝนรวม มม. Total rainfall mm.	ฝนรวมตั้งแต่ 1 มกราคม Accumulative rainfall since 1 January ปริมาณ มม. Amount mm.	สูงต่ำกว่าปกติ Above or below Normal
74 บุรีรัมย์	BURI RAM								0.0	1296.2	- 90.1
75 พุทไธสง	Phutthaisong								0.0	..	..
76 สตึก	Satuk								0.0	1466.6	+144.1
77 ลำปลายมาศ	Lam Phai Mat		20.8						20.8	1173.4	-169.8
78 นางรอง	Nang Rong*								0.0	1541.1	+256.9
79 สุรินทร์	SURIN*		0.2						0.2	1396.7	+ 86.0
80 รัตนบุรี	Rattanaburi								0.0	1445.3	+164.5
81 ท่าตูม	Tha Tum*		T						T	1583.4	+391.8
82 ศีขรภูมิ	Sikhoraphum								0.0	1341.3	+ 95.8
83 ปราสาท	Prasat								0.0	1162.5	- 51.0
84 สังขะ	Sangkha								0.0	1353.5	+150.3
85 ศรีสะเกษ	SI SA KET								0.0	1204.7	-277.6
86 ราษีไศล	Rasi Salai								0.0	1263.2	+ 7.7
87 กันทรารมย์	Kantharatom	42.3							42.3	1722.1	+495.9
88 ขุขันธ์	Khukhan								0.0	1349.5	+ 66.6
89 ขุนหาญ	Khun Han								0.0	1242.2	-141.9
90 กันทรลักษ์	Kantharalak								0.0	1372.5	+ 25.1
91 อุบลราชธานี	UBON RATCHATHANI*	3.6	4.8						8.4	1933.1	+360.9
92 เขมราฐ	Khemarat	0.3							0.3	1566.6	+ 82.6
93 อำนาจเจริญ	Amnat Charoen	6.6							6.6	1255.0	-323.6
94 ยโสธร	Yasothon	1.2							1.2	1239.9	-213.6
95 ตระการพืชผล	Trakan Phutphon	6.2							6.2	1759.1	+248.0
96 มหาชนะชัย	Maha Chana Chai								0.0	1437.0	- 17.7
97 เขื่องใน	Khuang Nai								0.0	..	..
98 โขงเจียม	Khong Chiam								0.0	1827.8	+ 44.5
99 เดชอุดม	Det Udom								0.0	1911.4	+372.9
100 บุณฑริก	Buntharik								0.0	..	..
ภาคกลาง CENTRAL PART											
1 นครสวรรค์	NAKHON SAWAN*		40.3						40.3	1101.3	- 73.3
2 บรรพตพิสัย	Banphot Phisai		7.5						7.5	1153.3	+187.9
3 ชุมแสง	Chumsaeng		0.4						0.4	..	..
4 หนองบัว	Nong Bua								0.0	..	..
5 ลาดยาว	Lat Yao		22.3						22.3	1116.7	+ 54.7
6 ท่าตะโก	Tha Tako								0.0	1122.5	+ 34.6
7 พยุหคีรี	Phayuha Khiri								0.0	911.2	- 15.0
8 ตาคลี	Takhli								0.0	1668.9	+574.3
9 อุทัยธานี	UTHAI THANI		6.0						6.0	943.0	-219.9
10 สว่างอารมณ์	Sawang Arom		47.2						47.2	1491.7	+367.9
11 บ้านไร่	Ban Rai		15.0						15.0	1489.5	+297.4
12 ทัพทัน	Thap than								0.0	1640.2	+377.1
13 หนองฉาง	Nong Chang								0.0	1488.0	+ 59.7

	สถานีฝน	Station	วันที่และจำนวนน้ำฝนเป็นมิลลิเมตร Date and amount of rainfall in millimeters ธันวาคม December 11	12	13	14	15	16	17	ฝนรวม มม. Total rainfall mm.	ฝนรวมตั้งแต่ 1 มกราคม Accumulative rainfall since 1 January ปริมาณ มม. Amount mm.	สูงต่ำกว่าปกติ Above or below Normal
24	หนองขาหย่าง	Nong Khayang								0.0	1214.6	+ 32.4
25	ชัยนาท	CHAI NAT		24.7						24.2	1282.2	+139.9
26	มโนรมย์	Manorom		13.8						13.8	895.4	-303.5
27	วัดสิงห์	Wat Sing		4.9						4.9	..	..
28	หันคา	Hankha								0.0	..	..
29	สิงห์บุรี	SING BURI		3.5						3.5	1138.8	+ 38.4
30	อินทร์บุรี	In Buri								0.0	1446.8	+238.8
31	บางระจัน	Bang Rachan	3.8	4.2						8.0	1091.3	-146.2
32	พรหมบุรี	Phrom Buri								0.0	1139.9	-183.4
33	ลพบุรี	LOP BURI*	6.0	4.5						10.5	1353.7	+ 17.0
34	บ้านหมี่	Ban Mi	4.8							4.8	..	..
35	บัวชุม	Bua Chum*								0.0	1010.5	-201.5
36	ชัยบาดาล	Chai Badan								0.0	1099.1	- 0.6
37	พัฒนานิคม	Phatthana Nikhom								0.0	..	..
38	โคกสำโรง	Khok Samrong								0.0	996.3	- 60.2
39	ท่าวุ้ง	Tha Wung		4.7						4.7	1030.4	-421.9
40	สุพรรณบุรี	SUPHAN BURI*								0.0	1512.2	+ 58.4
41	เดิมบางนางบวช	Doembang Nangbuat								0.0	..	..
42	สามชุก	Sam Chuk		8.4						8.4	967.7	-209.3
43	ดอนเจดีย์	Don Chedi								0.0	1097.1	+232.2
44	ศรีประจันต์	Si Phrachan								0.0	..	..
45	อู่ทอง	U Thong								0.0	1046.4	+ 33.4
46	บางปลาม้า	Bang Pa Ma								0.0	1093.4	+126.7
47	สองพี่น้อง	Song Phi Nong								0.0	912.0	+ 74.7
48	อ่างทอง	ANG THONG								0.0	..	..
49	โพธิ์ทอง	Pho Thong								0.0	1405.1	- 88.6
50	ไชโย	Chaiyo								0.0	..	..
51	วิเศษชัยชาญ	Wiset Chai Chan								0.0	880.4	-511.1
52	ป่าโมก	Pa Mok								0.0	..	..
53	สระบุรี	SARABURI								0.0	2397.5	+836.1
54	พระพุทธบาท	Phra Phutthabat								0.0	..	..
55	บ้านหมอ	Ban Mo								0.0	1277.1	- 18.4
56	เสาไห้	Sao Hai								0.0	1384.6	-134.2
57	แก่งคอย	Kaeng Khoi								0.0	1332.1	-222.4
58	หนองแค	Nong Khae								0.0	..	..
59	พระนครศรีอยุธยา	PHRA NAKHON SI AYUTTHAYA								0.0	1467.6	+263.3
60	ท่าเรือ	Tha Rua								0.0	1192.6	
61	ผักไห่	Phak Hai								0.0	1060.8	
62	บางบาล	Bang Ban								0.0	1519.0	
63	เสนา	Sena								0.0	..	
64	บางไทร	Bang Sai								0.0	1494.0	

สถานีฝน	Station	วันที่และจำนวนน้ำฝนเป็นมิลลิเมตร Date and amount of rainfall in millimeters ธันวาคม December 11	12	13	14	15	16	17	ฝนรวม มม. Total rainfall mm.	ฝนรวมตั้งแต่ 1 มกราคม Accumulative rainfall since 1 January ปริมาณ มม. Amount mm.	สูงต่ำกว่าปกติ Above or below Normal
55 บางปะอิน	Bang Pa-in								0.0	1560.1	
56 ปทุมธานี	PATHUM THANI		3.2						3.2	1320.8	-190.5
57 หนองเสือ	Nong Sua		2.3						2.3	..	
58 ธัญบุรี	Thanyaburi								0.0	1509.2	
59 รังสิต	Rangsit		1.5						1.5	1578.8	
60 ลำลูกกา	Lam Luk Ka								0.0	..	
61 นนทบุรี	NONTHABURI								0.0	1711.1	+322.5
62 บางบัวทอง	Bang Bua Thong		11.2						11.2	2096.3	
63 ธนบุรี	THON BURI		0.8						0.8	..	..
64 ตลิ่งชัน	Taling Chan								0.0	..	
65 บางขุนเทียน	Bang Khun Thian								0.0	..	
66 ราษฎร์บูรณะ	Rat Burana								0.0	..	
67 พระนคร	PHRA NAKHON*		1.2						1.2	1652.3	+110.6
68 สนามบินดอนเมือง	Don Muang Airport*		26.7						26.7	1476.4	-146.4
69 บางเขน	Bang Khen		59.1						59.1	1924.2	
70 มีนบุรี	Min Buri								0.0	..	
71 ลาดกระบัง	Lat Krabang								0.0	..	
72 ศูนย์วิจัยบางนา	Bangk Na*		0.7						0.7	1656.2	
73 กาญจนบุรี	KANCHANABURI*		T	0.2					0.2	1197.4	+128.7
74 สังขละบุรี	Sangkhla Buri	..	..	..	..	..	..	..	..	..	
75 เหมืองปิล็อก	Pilok	..	..	..	..	..	..	..	..	..	
76 ทองผาภูมิ	Thong Pha Phum*	T							T	..	
77 ศรีสวัสดิ์	Si Sawat	..	..	..	..	..	..	..	..	..	
78 ไทรโยค	Sai Yok	..	..	..	..	..	..	..	..	..	
79 พนมทวน	Phanom Thuan								0.0	..	
80 ท่าม่วง	Tha Muang		T						T	1002.0	
81 นครปฐม	NAKHON PATHOM		18.3						18.3	1237.8	-104.1
82 บางเลน	Bang Len								0.0	..	
83 นครชัยศรี	Nakhon Chaisi	43.3							43.3	1534.0	
84 ราชบุรี	RATCHABURI	12.2							12.2	..	..
85 บ้านโป่ง	Ban Pong		17.0						17.0	985.4	
86 โพธาราม	Photharam	6.5	10.1						16.6	1304.1	
87 ดำเนินสะดวก	Damnoen Saduak								0.0	1770.7	
88 ปากท่อ	Pak Tho		11.0						11.0	1462.1	
89 สมุทรสงคราม	SAMUT SONGKHRAM		52.7						52.7	1308.5	+149.4
90 บางคณฑี	Bang Khonthi		3.1						3.1	1215.2	
91 อัมพวา	Amphawa		11.3						11.3	1388.1	
92 สมุทรสาคร	SAMUT SAKHON		14.6						14.6	1163.2	-315.7
93 กระทุ่มแบน	Kratum Baen								0.0	..	
94 สมุทรปราการ	SAMUT PRAKAN								0.0	1401.8	-178.2
95 บางพลี	Bang Phli		2.1						2.1	1546.5	

สถานีฝน	Station	วันที่และจำนวนน้ำฝนเป็นมิลลิเมตร Date and amount of rainfall in millimeters ธันวาคม December 11	12	13	14	15	16	17	ฝนรวม มม. Total rainfall mm.	ฝนรวมตั้งแต่ 1 มกราคม Accumulative rainfall since 1 January ปริมาณ มม. Amount mm.	สูงต่ำกว่าปกติ Above or below Normal
ภาคตะวันออก	**EASTERN PART**										
1 นครนายก	NAKHON NAYOK	0.3							0.3	1557.1	-535.6
2 บ้านนา	Ban Na	21.3							21.3	1669.3	
3 ปากพลี	Pak Phli								0.0	1784.4	
4 องครักษ์	Ongkharak								0.0	1651.1	
5 ปราจีนบุรี	PRACHIN BURI *		T						T	2011.0	+ 13.7
6 ประจันตคาม	Prachantakham								0.0	..	
7 บ้านสร้าง	Ban Sang								0.0	1763.3	
8 ศรีมหาโพธิ	Si Maha Phot								0.0	1748.7	
9 กบินทร์บุรี	Kabin Buri*								0.0	1471.3	
10 สระแก้ว	Sa Kaeo								0.0	1876.6	
11 วัฒนานคร	Watthana Nakhon								0.0	1732.6	
12 อรัญประเทศ	Aranyaprathet *		T						T	1592.8	- 46.8
13 จะเชิงเทรา	CHACHOENGSAO								0.0	..	..
14 บ้านโพธิ์	Ban Pho								0.0	..	
15 ชลบุรี	CHON BURI *		7.6						7.6	1183.7	-271.6
16 พานทอง	Phan Thong								0.0	888.4	
17 บ้านบึง	Ban Bung								0.0	1017.9	
18 เกาะสีชัง	Ko Sichang *								0.0	902.7	
19 ศรีราชา	Si Racha		1.5						1.5	1048.5	
20 สัตหีบ	Sattahip *		3.5						3.5	1544.2	+344.9
21 ระยอง	RAYONG		20.0						20.0	895.4	-361.2
22 บ้านค่าย	Ban Khai		1.5						1.5	..	
23 แกลง	Klaeng		5.0						5.0	..	
24 จันทบุรี	CHANTHABURI *		T .						T	1956.7	-1034.9
25 ท่าใหม่	Tha Mai		27.4						27.4	..	
26 มะขาม	Makham								0.0	..	
27 ตราด	TRAT								0.0	3442.3	-266.1
28 เขาสมิง	Khao Saming								0.0	..	
29 แหลมงอบ	Laem Ngop		1.0						1.0	..	
30 คลองใหญ่	Khlong Yai *		1.8	T					1.8	3827.4	-981.1
ภาคใต้	**SOUTHERN PART**										
1 เพชรบุรี	PHETCHABURI		11.2						11.2	1161.7	- 32.2
2 บ้านแหลม	Ban Laem								0.0	..	
3 บ้านลาด	Ban Lat								0.0	..	
4 ท่ายาง	Tha Yang								0.0	..	
5 ชะอำ	Cha - am								0.0	..	
6 ประจวบคีรีขันธ์	PRACHUAP KHIRI KHAN *								0.0	1636.5	+680.0
7 หัวหิน	Hua Hin *								0.0	1604.2	+530.6
8 ปราณบุรี	Pran Buri								0.0	..	
9 ชุมพร	CHUMPHON *			0.6		T			0.6	2078.7	+ 90.1

สถานีฝน	Station	วันที่และจำนวนน้ำฝนเป็นมิลลิเมตร Date and amount of rainfall in millimeters ธันวาคม December 11	12	13	14	15	16	17	ฝนรวม มม. Total rainfall mm.	ฝนรวมตั้งแต่ 1 มกราคม Accumulative rainfall since 1 January ปริมาณ มม. Amount mm.	สูงหรือต่ำกว่า Above or below Normal
10 ท่าแซะ	Tha Sae								0.0	2065.4	
11 สวี	Sawi			11.7					11.7	1456.5	
12 หลังสวน	Lang Suan								0.0	..	
13 **สุราษฎร์ธานี**	SURAT THANI*		T	6.0	10.7	2.7	15.1	T	34.5	1375.8	- 63.
14 ไชยา	Chaiya			20.1	43.2				63.3	1421.5	
15 เกาะสมุย	Ko Samui*			13.2	3.6		2.5		19.3	2113.1	
16 พุนพิน	Phunphin			2.3	21.9	9.8			34.0	1168.8	
17 ท่าฉาง	Tha Chang			8.8	11.0	4.2			24.0	1154.1	
18 กาญจนดิษฐ์	Kanchanadit								0.0	..	
19 บ้านนาสาร	Ban Na San								0.0	1408.0	
20 **นครศรีธรรมราช**	NAKHON SI THAMMARAT*		0.6	26.3	31.2	34.8	4.3	1.3	98.5	1797.3	-626.1
21 สิชล	Sichon	..	..	..	..	..	..	..	..	2030.7	
22 ท่าศาลา	Tha Sala			4.1	112.2	12.8			129.1	1957.6	
23 ฉวาง	Chawang			16.6	16.5	16.1			49.2	1472.9	
24 ทุ่งสง	Thung Song			5.1	21.3	8.8			35.2	1646.2	
25 ร่อนพิบูลย์	Ron Phibun		8.5	26.7	44.5	52.0			131.7	..	
26 ปากพนัง	Pak Phanang		57.4		45.3				102.7	1960.0	
27 **พัทลุง**	*PHATTHALUNG*		38.7		68.3				107.0	..	..
28 ควนขนุน	Khuan Khanun	38.9	7.5		87.2				133.6	1729.5	
29 ปากพยูน	Pak Phayun			45.6	48.2				93.8	..	
30 เขาชัยสน	Khao Chaison			19.7	83.5	125.0			228.2	..	
31 **สงขลา**	SONGKHLA*	10.4	3.9	3.9	38.7	4.5	T	6.4	67.8	1775.4	+123.
32 รัตภูมิ	Rattaphum		15.8		46.7	2.8			65.3	1493.8	
33 หาดใหญ่	Hat Yai			20.2	40.9	30.5			91.6	1721.0	
34 สะเดา	Sadao				13.2				13.2	1678.6	
35 **ปัตตานี**	PATTANI*			9.7	51.0	32.7	16.8	1.2	111.4	1585.8	4376.
36 หนองจิก	Nong Chik			15.0	35.5				50.5	..	
37 ยะหริ่ง	Yaring				16.3				16.3	..	
38 มายอ	Mayo				52.8	31.4			134.7	..	
39 โคกโพธิ์	Khok Pho	..	..	..	..	..	..	..	..	..	
40 ปะนาเระ	Panare				59.4				59.4	..	
41 **ยะลา**	YALA		2.5	8.9	55.3	101.8			168.5	2129.5	..
42 ยะหา	Yaha		2.5	4.2	60.5	84.8			152.0	1545.1	
43 รามัน	Raman			14.5	60.7	95.2			170.4	1716.0	
44 บันนังสตา	Bannang Satar			3.3	33.2	74.6			116.1	1285.8	
45 เบตง	Betong				20.2	24.6			44.8	1900.6	
46 **นราธิวาส**	NARATHIWAT*		26.4	3.1	22.5		11.1	45.3	108.4	1964.5	-439.
47 ยี่งอ	Yi-ngo		20.8		65.2				86.0	..	
48 ระแงะ	Rangae	..	..	..	..	..	..	..	..	..	
49 ตากใบ	Tak Bai			4.7		38.6			43.3	..	
50 สุไหงโกลก	Sungai Kolok			17.4	82.2	113.5			213.1	2349.0	

สถานีฝน	Station	วันที่และจำนวนน้ำฝนเป็นมิลลิเมตร Date and amount of rainfall in millimeters ธันวาคม December 11	12	13	14	15	16	17	ฝนรวม มม. Total rainfall mm.	ฝนรวมตั้งแต่ 1 มกราคม Accumulative rainfall since 1 January ปริมาณ มม. Amount mm.	สูงต่ำกว่าปกติ Above or below Normal
51 ระนอง	RANONG*			T	T				T	3654.9	-1206.1
52 กระบุรี	Kra Buri								0.0	..	..
53 พังงา	PHANGNGA								0.0	1693.6	-765.2
54 ตะกั่วป่า	Takua Pa	4.3		5.6					9.9	3870.9	
55 กะปง	Kapong								0.0	3049.7	
56 ท้ายเหมือง	Thai Muang		15.3						15.3	2456.8	
57 ตะกั่วทุ่ง	Takua Thung		30.0						30.0	2231.2	
58 ทับปุด	Thap Put								0.0	2312.7	
59 ภูเก็ต	PHUKET*	18.5		29.2	13.2	0.8	2.0		63.7	1807.9	-503.1
60 สนามบินภูเก็ต	Phuket Airport*	32.3	8.2		13.7	T	15.0	16.4	85.6	2007.3	
61 กระบี่	KRABI			2.3					2.3	1218.4	
62 อ่าวลึก	Ao Luk			T	2.2				2.2	2061.8	
63 คลองท่อม	Khlong Tom	2.7		2.4	14.8	2.2			22.1	2140.9	
64 ตรัง	TRANG	..	..	..	..	..	..	..	..	..	
65 สนามบินตรัง	Trang Airport*	T	8.8	8.1	21.0	30.3	3.3		71.5	1775.1	-591.5
66 สิเกา	Sikao		6.8		11.4	9.5			27.7	1697.3	
67 ย่านตาขาว	Yan Ta Khao				15.7	45.7			61.4	1849.5	
68 ปะเหลียน	Palian	7.3			6.2				13.5	1784.9	
69 สตูล	SATUN			0.7					0.7	2168.7	+416.6
70 ทุ่งหว้า	Thung Wa	25.0			20.0				45.0	2282.5	

หมายเหตุ

ฝนรายวัน (สถานีของกรมอุตุนิยมวิทยา)
— ปริมาณฝนรวมในช่วงเวลา ๒๔ ชั่วโมง ตั้งแต่เวลา ๐๗.๐๐ น. ของวันนั้น จนถึงเวลา ๐๗.๐๐ น. ของวันรุ่งขึ้น

ฝนรายวัน (สถานีฝนอำเภอหรือจังหวัด)
— ปริมาณฝนรวมในช่วงเวลา ๒๔ ชั่วโมง ตั้งแต่เวลา ๐๙.๐๐ น. ของวันนั้น จนถึงเวลา ๐๙.๐๐ น. ของวันรุ่งขึ้น

ช่องว่าง = ไม่มีฝนหรือยังไม่ได้รับรายงาน
.. = ไม่มีรายงาน
T = ฝนตกเล็กน้อยวัดได้ไม่ถึง ๐.๑ มม.
* = สถานีของกรมอุตุนิยมวิทยา

Remark :

Daily rainfall (Meteorological Department's station)
— Total rainfall amount of 24—hour period from 07.00 a.m. of the recorded date to 07.00 a.m. of the next day.

Daily rainfall (Voluntary observing station)
— Total rainfall amount of 24—hour period from 09.00 a.m. of the recorded date to 09.00 a.m. of the next day.

Blank = No rain or report not arrive.
.. = No report.
T = Slight rain; less than 0.1 mm.
* = Meteorological Department's station.

อุณหภูมิสูงสุดและต่ำสุดประจำวันที่ ๑๑ – ๑๗ ธันวาคม ๒๕๑๕

Daily Max. and Min. Temperature 11 – 17 December 1972

สถานี	Station	อุณหภูมิสูงสุดและต่ำสุดเป็นองศา ซ. Max. and Min. Temperature in degree C.							เฉลี่ยสูงสุดต่ำสุด Average Max. Min.	เฉลี่ยในสัปดาห์ Weekly Mean	ค่าปกติประจำเดือน Monthly Normal
		11	12	13	14	15	16	17			
ภาคเหนือ	**NORTHERN PART**										
1 เชียงราย	CHIANG RAI	29.0 18.2	29.2 18.4	20.5 17.2	17.8 16.1	22.0 16.4	22.7 14.7	25.5 15.0	23.8 16.6	20.2	20.1
2 แม่ฮ่องสอน	MAE HONG SON	32.3 20.0	32.0 20.0	25.0 17.7	26.3 19.8	31.2 18.8	29.4 17.2	31.5 17.7	29.7 18.7	24.2	22.6
3 เชียงใหม่	CHIANG MAI	31.5 19.0	31.8 18.6	23.0 20.2	24.4 20.0	26.9 19.1	27.4 14.5	27.8 14.6	27.5 18.0	22.8	21.8
4 น่าน	NAN	31.7 19.0	31.7 17.9	24.9 20.3	27.2 17.3	28.6 17.5	29.5 14.7	29.8 15.1	29.1 17.4	23.3	22.1
5 ท่าวังผา	Tha Wang Pha	31.2 17.0	30.8 16.5	24.7 21.0	25.9 18.8	27.8 17.0	28.1 14.4	.. 13.5	28.1 16.9	22.5	..
6 ลำปาง	LAMPANG	32.2 19.8	31.0 16.5	25.2 21.1	25.6 20.0	27.7 19.7	28.5 15.5	29.2 16.6	28.5 18.5	23.5	22.3
7 แม่สะเรียง	Mae Sariang	32.3 20.3	33.5 20.7	26.0 17.8	28.5 20.0	28.9 17.9	30.8 15.9	.. 16.2	30.2 18.5	24.3	23.2
8 แพร่	PHRAE	32.3 19.8	31.8 18.7	26.9 19.9	26.8 19.4	28.0 19.5	29.9 17.5	30.6 17.0	29.5 18.8	24.2	22.6
9 อุตรดิตถ์	UTTARADIT	34.0 21.4	32.2 20.9	27.5 21.2	29.5 18.5	29.9 19.2	32.0 18.0	32.6 18.3	31.1 19.6	25.4	24.3
10 สนามบินอุตรดิตถ์	Uttaradit Airport	34.5 20.2	32.6 19.4	20.4	28.8 ..	29.6 18.0	32.2 16.4	.. ..	31.5 18.9	25.2	..
11 ตาก	TAK	32.9 20.6	32.2 21.1	24.0 22.0	27.4 19.9	27.9 20.4	29.5 17.7	30.0 17.8	29.1 19.9	24.3	23.3
12 พิษณุโลก	PHITSANULOK	34.5 22.3	32.8 21.7	28.1 23.1	29.3 21.2	30.6 18.8	31.8 18.8	32.6 19.4	31.4 20.8	26.1	24.7
13 แม่สอด	Mae Sot	32.7 19.8	31.8 19.8	29.0 21.2	29.0 18.6	18.5 17.4	30.2 15.7	30.9 16.7	30.3 18.5	24.4	23.1
14 เพชรบูรณ์	PHETCHABUN	34.8 20.8	29.5 21.2	30.4 20.6	29.5 18.7	29.5 16.0	32.5 16.1	33.3 16.9	31.4 18.6	25.0	23.2
15 หล่มสัก	Lom Sak	34.5 20.4	26.8 20.8	28.8 19.6	28.5 17.5	29.0 16.7	.. 16.6	.. ..	29.5 18.6	24.1	..
16 วิเชียรบุรี	Wichian Buri	34.7 22.1	30.1 21.7	28.4 21.8	29.5 17.5	29.4 16.1	30.9 16.7	.. 17.9	30.5 19.1	24.8	..
ภาคตะวันออกเฉียงเหนือ	**NORTHEASTERN PART**										
1 หนองคาย	NONG KHAI	32.4 19.8	27.6 22.2	25.6 17.8	23.5 14.9	26.3 13.6	28.7 15.5	29.6 16.9	27.7 17.2	22.5	22.9
2 เลย	LOEI	33.0 18.4	24.3 19.8	25.2 17.8	25.0 14.8	27.0 13.2	28.6 14.0	29.5 15.5	27.5 16.2	21.9	21.5
3 อุดรธานี	UDON THANI	32.2 20.2	27.7 23.2	26.5 19.0	25.7 16.1	26.8 15.4	28.8 16.6	30.2 17.0	28.3 18.2	23.3	22.4
4 สกลนคร	SAKON NAKHON	32.2 20.0	32.1 22.7	24.8 17.9	24.7 14.7	27.2 11.8	29.0 12.8	30.3 15.4	28.8 16.5	22.5	22.0
5 นครพนม	NAKHON PHANOM	30.7 19.7	32.5 23.2	26.5 16.5	25.6 12.6	27.2 12.1	29.5 13.6	31.1 15.6	28.7 16.2	22.6	22.0
6 มุกดาหาร	Mukdahan	29.9 20.4	32.2 22.3	24.5 17.7	24.1 13.7	26.6 13.9	28.4 15.0	30.6 15.6	28.0 16.9	22.5	22.1
7 ขอนแก่น	KHON KAEN	32.8 20.0	28.5 22.2	26.3 18.9	26.5 15.3	28.2 15.5	29.0 16.0	30.8 17.0	28.9 17.8	23.4	23.1
8 โกสุมพิสัย	Kosum Phisai	30.9 20.1	29.1 22.6	26.5 18.4	26.6 14.7	28.0 14.8	.. 15.6	.. ..	28.2 17.7	23.0	..
9 ร้อยเอ็ด	ROI ET	29.0 20.8	31.3 22.5	26.5 18.0	25.0 14.0	26.8 14.4	28.7 15.3	30.8 17.0	28.3 17.4	22.9	23.2
10 ชัยภูมิ	CHAIYAPHUM	33.2 20.6	26.2 22.5	25.6 19.4	25.5 18.5	26.6 17.0	28.2 17.4	30.0 17.6	27.9 19.0	23.5	23.6
11 อุบลราชธานี	UBON RATCHATHANI	29.4 22.7	33.0 23.1	27.3 18.8	27.1 15.5	28.2 15.9	29.8 16.7	31.3 18.2	29.4 18.7	24.1	23.9
12 สุรินทร์	SURIN	30.1 21.6	31.6 23.3	28.1 19.4	28.3 15.3	29.1 14.8	29.6 16.5	32.2 17.6	29.9 18.4	24.2	23.5
13 ท่าตูม	Tha Tum	29.0 20.6	32.4 22.8	26.6 18.4	25.5 14.6	27.2 14.1	.. 15.4	.. ..	28.1 17.7	22.9	..
14 นางรอง	Nang Rong	31.1 21.2	30.2 23.4	27.5 19.5	26.3 16.6	26.7 15.4	.. 16.8	.. ..	28.4 18.7	23.6	..

สถานี Station	อุณหภูมิสูงสุดและต่ำสุดเป็นองศา ซ. Max. and Min. Temperature in degree C.							เฉลี่ยสูงสุด ต่ำสุด Average Max. Min.	เฉลี่ยในสัปดาห์ Weekly Mean	ค่าปกติประจำเดือน Monthly Normal
	11	12	13	14	15	16	17			
5 นครราชสีมา NAKHON RATCHASIMA	32.9 20.5	24.8 22.4	26.7 18.6	24.9 18.5	26.1 18.6	27.9 17.5	29.5 17.5	27.4 18.7	23.1	23.2
6 ชัยชัย Chok Chai	31.7 21.2	29.1 22.9	27.9 19.4	24.7 18.6	25.6 15.8	16.6	::	27.6 18.8	23.7	..
ภาคกลาง CENTRAL PART										
1 นครสวรรค์ NAKHON SAWAN	33.4 22.3	32.6 22.6	29.4 21.2	28.2 19.8	29.4 18.3	30.9 18.7	31.5 19.5	30.6 20.3	25.5	24.6
2 ลพบุรี LOP BURI	34.1 23.2	31.8 23.0	29.4 22.6	28.5 19.8	29.3 19.4	31.3 19.8	33.1 19.4	31.0 20.9	26.0	25.4
3 สุพรรณบุรี SUPHAN BURI	32.9 23.2	31.4 24.5	29.6 23.4	27.8 19.4	29.7 19.7	29.6 19.9	31.7 19.9	30.4 21.4	25.9	24.9
4 กาญจนบุรี KANCHANABURI	32.6 22.4	32.5 23.0	27.4 23.2	26.8 20.1	28.0 19.7	29.4 18.1	30.6 18.6	29.6 20.7	25.2	24.3
5 ทองผาภูมิ Thong Pha Phum	33.2 21.9	33.6 22.5	29.7 21.8	30.3 17.0	29.1 17.1	31.0 17.0	31.2 17.5	31.3 19.3	25.3	..
6 สนามบินดอนเมือง Dong Muang Airport	34.4 28.2	31.4 26.8	29.5 23.7	28.6 21.3	29.3 20.1	29.8 20.3	32.1 21.1	30.7 22.8	26.8	25.9
7 พระนคร PHRA NAKHON	33.2 23.5	31.8 25.0	30.3 23.5	29.4 21.2	29.7 19.5	30.2 19.9	32.0 20.8	30.9 21.9	26.4	25.9
8 บางนา Bang Na	32.0 23.8	31.0 24.8	29.4 23.5	27.8 20.3	28.1 20.0	29.0 20.3	30.5 21.4	29.7 22.0	25.9	..
ภาคตะวันออก EASTERN PART										
1 ปราจีนบุรี PRACHIN BURI	33.0 22.6	31.8 23.1	29.3 23.1	28.4 18.5	29.1 19.1	29.9 19.1	32.0 19.6	30.5 20.7	25.6	25.5
2 กบินทร์บุรี Kabin Buri	33.9 22.1	32.1 23.0	28.8 22.5	27.5 19.6	28.6 19.5	20.7	::	30.2 21.2	25.7	..
3 อรัญประเทศ Aranyaprathet	32.0 20.0	33.0 21.5	29.5 19.5	28.1 18.2	29.0 16.0	30.0 18.2	31.7 18.7	30.5 18.9	24.7	24.6
4 ชลบุรี CHON BURI	33.8 22.7	33.7 23.5	31.3 23.5	29.3 20.3	29.8 19.7	31.2 20.5	32.8 21.7	31.7 21.7	26.7	25.7
5 เกาะสีชัง Ko Si Chang	31.6 22.6	31.0 23.3	29.0 24.3	27.2 21.5	27.8 21.8	28.9 21.9	29.7 24.3	29.3 22.8	26.1	26.4
6 สัตหีบ Sattahip	32.4 22.1	32.5 21.8	31.0 22.0	29.9 20.5	30.9 21.4	30.5 20.4	31.4 21.4	31.1 21.4	26.3	27.2
7 ระยอง RAYONG	33.0 22.6	31.8 22.7	32.0 22.2	32.0 20.6	32.2 20.3	20.5	::	32.2 21.5	26.9	..
8 จันทบุรี CHANTHABURI	32.6 20.9	33.2 21.7	30.3 22.9	28.0 19.5	28.1 20.5	29.0 20.9	31.0 22.7	30.3 21.3	25.8	25.6
9 คลองใหญ่ Khlong Yai	31.8 21.3	30.6 21.9	32.9 21.2	29.8 23.1	31.4 21.1	32.3 23.8	32.0 21.8	31.5 22.0	26.8	26.2
ภาคใต้ SOUTHERN PART										
1 หัวหิน Hua Hin	30.2 23.5	29.9 23.6	29.0 23.3	29.9 22.1	27.7 21.3	29.1 21.5	29.7 22.3	29.4 22.5	26.0	25.3
2 ประจวบคีรีขันธ์ PRACHUAP KHIRI KHAN	30.0 22.3	30.0 21.5	29.9 22.8	27.6 23.7	27.4 22.6	28.7 22.4	29.0 24.2	28.9 22.8	25.9	25.0
3 ชุมพร CHUMPHON	31.5 22.5	31.6 21.8	30.8 22.7	29.9 24.2	29.9 22.8	29.3 22.8	30.0 22.0	30.2 22.7	26.5	24.9
4 สุราษฎร์ธานี SURAT THANI	30.7 23.3	31.6 22.0	29.5 22.1	29.2 23.2	28.5 24.2	28.4 24.3	29.2 22.5	29.6 23.1	26.4	25.6
5 เกาะสมุย Ko Samui	30.5 23.5	30.5 24.3	30.0 24.0	29.5 26.0	29.0 23.7	29.5 25.5	30.3 26.2	29.9 24.8	27.4	..
6 นครศรีธรรมราช NAKHON SI THAMMARAT	30.9 23.2	31.0 23.1	30.5 23.1	29.2 22.2	28.3 22.8	27.6 22.6	29.4 24.1	29.6 23.0	26.3	25.8
7 สงขลา SONGKHLA	31.6 25.0	31.0 24.5	30.9 25.0	29.7 25.2	29.9 22.9	30.2 24.4	31.0 26.9	30.6 24.8	27.7	26.6
8 ปัตตานี PATTANI	31.4 23.5	31.4 22.8	30.7 24.0	29.7 23.9	29.4 22.5	28.1 23.7	28.4 24.5	29.6 23.6	26.6	25.8
9 นราธิวาส NARATHIWAT	31.8 23.3	31.5 23.0	30.2 23.3	30.5 25.6	27.8 23.5	28.5 24.0	27.6 25.6	29.7 24.0	26.9	25.8
0 ระนอง RANONG	33.8 ::	32.6 21.4	32.0 20.8	29.8 21.5	31.8 21.7	31.8 22.4	31.3 22.8	31.9 21.8	26.9	25.7
1 ภูเก็ต PHUKET	32.0 24.2	30.5 24.2	31.9 23.4	31.0 23.3	30.0 24.0	30.9 24.7	31.9 24.1	31.0 24.0	27.5	27.2
2 สนามบินภูเก็ต Phuket Airport	31.2 22.7	31.0 22.7	30.9 21.7	31.0 23.2	28.2 23.2	30.0 24.7	31.2 23.6	30.5 23.1	26.8	26.5
3 สนามบินตรัง Trang Airport	32.0 22.9	30.8 23.6	31.5 23.0	29.8 23.8	25.7 23.1	28.7 24.0	31.4 24.3	30.0 23.5	26.8	26.5

แก้ไขเพิ่มเติมรายงานอากาศประจำสัปดาห์ฉบับที่ ๕๐/๒๕๑๕ เนื่องจากได้รับรายงานภายหลัง

Correction in weekly weather report No. 50/1972 for late report rainfall data

สถานีฝน	Station	วันที่และจำนวนน้ำฝนเป็นมิลลิเมตร Date and amount of rainfall in millimeters ธันวาคม December 4	5	6	7	8	9	10	ฝนรวม มม. Total rainfall mm.	ฝนรวมตั้งแต่ 1 มกราคม Accumulative rainfall since 1 January ปริมาณ มม. Amount mm.	สูงต่ำกว่าปกติ Above or below Normal
	ภาคกลาง CENTRAL PART										
33	ดอนเจดีย์ Don Chedi					12.6	4.5		44.7	1097.1	+215.1
54	บางไทร Bang Sai				86.1				86.1	1494.0	
	ภาคตะวันออก EASTERN PART										
16	พานทอง Phan Thong					16.6			49.3	888.4	
22	บ้านค่าย Ban Khai						1.5		5.0	..	
	ภาคใต้ SOUTHERN PART										
2	บ้านแหลม Ban Laem					6.8			75.8	..	
55	กะปง Kapong						18.6		75.1	3049.7	

กรมอุตุนิยมวิทยา กระทรวงคมนาคม

รายงานอากาศประจำสัปดาห์ ระหว่างวันที่ ๑๘ – ๒๔ ธันวาคม ๒๕๑๕

และ

การคาดหมายลักษณะอากาศ ระหว่างวันที่ ๒๕ – ๓๑ ธันวาคม ๒๕๑๕

ฉบับที่ ๕๒/๒๕๑๕

นาวาเอก ดร. เจริญ เจริญรัชต์ภาคย์

อธิบดีกรมอุตุนิยมวิทยา

METEOROLOGICAL DEPARTMENT

MINISTRY OF COMMUNICATIONS

BANGKOK, THAILAND

WEEKLY WEATHER REPORT

DURING THE PERIOD 18 – 24 DECEMBER 1972

AND

WEATHER OUTLOOK

DURING 25 – 31 DECEMBER 1972

No. 52/1972

Charoen Charoen-rajapark

Captain, R.T.N.

Director – General

ATMOSPHERIC SCIENCES LIBRARY
JAN 1973
N.O.A.A.
U. S. Dept. of Commerce

การคาดหมายลักษณะอากาศใน ๗ วันข้างหน้า

ตั้งแต่วันที่ ๒๕ – ๓๑ ธันวาคม ๒๕๑๕

ลักษณะทั่วไป

บริเวณความกดอากาศสูงจากประเทศจีนยังคงแผ่ปกคลุมประเทศไทยตอนบน

ภาคเหนือ ภาคตะวันออกเฉียงเหนือ ภาคกลาง ภาคตะวันออก อ่าวไทย ฝั่งตะวันออก	ตลอดสัปดาห์ท้องฟ้าโปร่งและอากาศยังคงเย็นอยู่ เว้นแต่ภาคเหนือและภาคตะวันออกเฉียงเหนือจะมีอากาศค่อนข้างหนาว คาดว่าระดับอุณหภูมิจะลดลง เล็กน้อยโดยทั่วไปในตอนปลายสัปดาห์
อ่าวไทย ฝั่งตะวันตก	ตลอดสัปดาห์จะมีฝนหรือฝนฟ้าคะนอง เป็นแห่ง ๆ ทางตอนล่างของอ่าว
ภาคใต้ ฝั่งตะวันตก	ตลอดสัปดาห์จะมีฝนเล็กน้อยเป็นแห่ง ๆ
กรุงเทพมหานคร	ตลอดสัปดาห์ท้องฟ้าโปร่งและอากาศยังคงเย็นอยู่ คาดว่าระดับอุณหภูมิจะลดลง เล็กน้อยในตอนปลายสัปดาห์

กรมอุตุนิยมวิทยา

๒๕ ธ.ค. ๑๕

Weather outlook for the period 25 - 31 December 1972

General Situation

The ridge of the high pressure area from China mainland still covers the Upper Thailand.

Northern Part: Northeastern Part: Central Part: Eastern Part: Gulf of Thailand, East Coast:	Throughout the week, fair and still cool except rather cold in the northern and northeastern parts. Slight decrease in temperature expected during the last period of the week.
Gulf of Thailand, West Coast:	Throughout the week, isolated showers or thundershowers particularly over the southern portion.
Southern Thailand, West Coast:	Throughout the week, light isolated showers.
Krung Thep Maha Nakhon	Throughout the week, fair and still cool. Slight decrease in temperature expected during the last period of the week.

Meteorological Department

25 December 1972

สรุปลักษณะอากาศทั่วไปในรอบสัปดาห์
ทั้งแต่วันที่ ๑๘ – ๒๔ ธันวาคม ๒๕๑๕

๑. ในระหว่างตอนต้นและตอนกลางสัปดาห์ บริเวณความกดอากาศสูงจากประเทศจีนยังคงแผ่ปกคลุมถึงประเทศไทยและทะเลจีนใต้ แต่มีกำลังอ่อนลง ทำให้ประเทศไทยตอนบนมีอากาศโปร่งและอุณหภูมิสูงขึ้นเล็กน้อยโดยทั่วไป แต่ในตอนปลายสัปดาห์ความกดอากาศสูงเริ่มมีกำลังแรงขึ้นเล็กน้อย ทำให้อุณหภูมิเริ่มลดลงอีกโดยเฉพาะในบริเวณตอนบนของภาคเหนืออากาศอยู่ในเกณฑ์หนาว

๒. ในระหว่างสัปดาห์ ร่องความกดอากาศต่ำซึ่งมีกำลังอ่อนยังคงพาดผ่านประเทศมาเลเซียตอนใต้ ปรากฏว่าภาคใต้ยังคงมีฝนเล็กน้อยถึงปานกลางเป็นบางแห่งในตอนต้นสัปดาห์ ส่วนตอนกลางและปลายสัปดาห์มีมรสุมฝนลดน้อยลงอย่างชัดเจน

๓. ในระหว่างสัปดาห์ รายงานอุณหภูมิต่ำสุดในภาคต่าง ๆ ของประเทศไทยมีดังนี้.–

ภาคเหนือ	๑๒.๖°ซ.ที่	อ.เมือง	จ.เชียงราย	เมื่อวันที่ ๒๔ ธ.ค.
ภาคตะวันออกเฉียงเหนือ	๑๓.๙°ซ.ที่	อ.เมือง	จ.นครพนม	" ๒๑ "
ภาคกลาง	๑๗.๔°ซ.ที่	อ.ทองผาภูมิ	จ.กาญจนบุรี	" ๒๐ "
ภาคตะวันออก	๑๖.๖°ซ.ที่	อ.อรัญประเทศ	จ.ปราจีนบุรี	" ๒๔ "
ภาคใต้	๑๙.๕°ซ.ที่	อ.เมือง	จ.ประจวบคีรีขันธ์	" ๒๓ "

กรมอุตุนิยมวิทยา
๒๕ ธ.ค.๑๕

General Situation

Period 18 - 24 December 1972

1. During the beginning and the middle periods of the week, the high pressure area from China mainland still covered Thailand and the South China Sea, but decreased in strength. Consequently, fair weather and slight higher temperature occurred in the Upper Thailand in general. But in the end of the week, the high pressure area began to increase slightly in strength. Consequently the temperature began to decrease, especially in the upper portion of the northern part, cold weather was experienced.

2. During the week, a weak low pressure trough still lay across the southern portion of Malaysia. In the southern part of Thailand, isolated light to moderate rains still occurred in the beginning period. The amount of rainfalls decreased markedly in the middle and the end of the week.

3. During the week the lowest temperatures in the various parts of Thailand were as follows:-

Northern Part	12.6°C.at Chiang Rai	on 24	December
Northeastern Part	13.9°C.at Nakhon Phanom	" 21	"
Central Part	17.4°C.at Thong Pha Phum	" 20	"
Eastern Part	16.6°C.at Aranyaprathet	" 24	"
Southern Part	19.5°C.at Prachuap Khiri Khan	" 23	"

Meteorological Department
25 December 1972

ข่าวอากาศเพื่อการเกษตรประจำสัปดาห์

เมื่อวันที่ ๑๘ - ๒๔ ธันวาคม มีลักษณะอากาศซึ่งพอสรุปได้ดังต่อไปนี้ :-

ในระหว่างตอนต้นและตอนกลางสัปดาห์ บริเวณความกดอากาศสูงจากประเทศจีนยังคงแผ่ปกคลุมถึงประเทศไทยและทะเลจีนใต้ แต่มีกำลังอ่อนลง ทำให้ประเทศไทยตอนบนมีอากาศโปร่งและอุณหภูมิสูงขึ้นเล็กน้อยโดยทั่วไป แต่ในตอนปลายสัปดาห์ความกดอากาศสูงเริ่มมีกำลังแรงขึ้นเล็กน้อย ทำให้อุณหภูมิเริ่มลดลงอีกโดยเฉพาะในบริเวณตอนบนของภาคเหนืออากาศอยู่ในเกณฑ์หนาว

ในระหว่างสัปดาห์ ร่องความกดอากาศต่ำซึ่งมีกำลังอ่อนยังคงพาดผ่านประเทศมาเลเซียตอนใต้ ปรากฏว่าภาคใต้ยังคงมีฝนเล็กน้อยถึงปานกลางเป็นบางแห่งในตอนต้นสัปดาห์ ส่วนตอนกลางและปลายสัปดาห์ปริมาณฝนลดน้อยลงอย่างชัดเจน.

ข้อควรทราบ

ในระยะนี้ลมมรสุมตะวันออกเฉียงเหนือยังคงพัดปกคลุมประเทศไทยตอนบน ซึ่งทำให้ท้องฟ้าโปร่ง มีแดดดี และอากาศมีความชื้นน้อย ลักษณะเช่นนี้จะทำให้น้ำระเหยไปได้ง่าย ดังนั้นกสิกรควรป้องกันการสูญเสียความชื้นของดินในระยะนี้ไว้ด้วย

อนึ่ง ในสัปดาห์หน้าคาดว่าบริเวณประเทศไทยตอนบนจะมีระดับอุณหภูมิลดลงอีกเล็กน้อยโดยทั่วไปในตอนปลายสัปดาห์ สำหรับภาคใต้ปริมาณน้ำฝนจะลดน้อยลงโดยมีฝนเป็นแห่ง ๆ ทางตอนล่างของภาค.

กองอากาศเกษตร กรมอุตุนิยมวิทยา

๒๔ ธันวาคม ๒๕๑๕

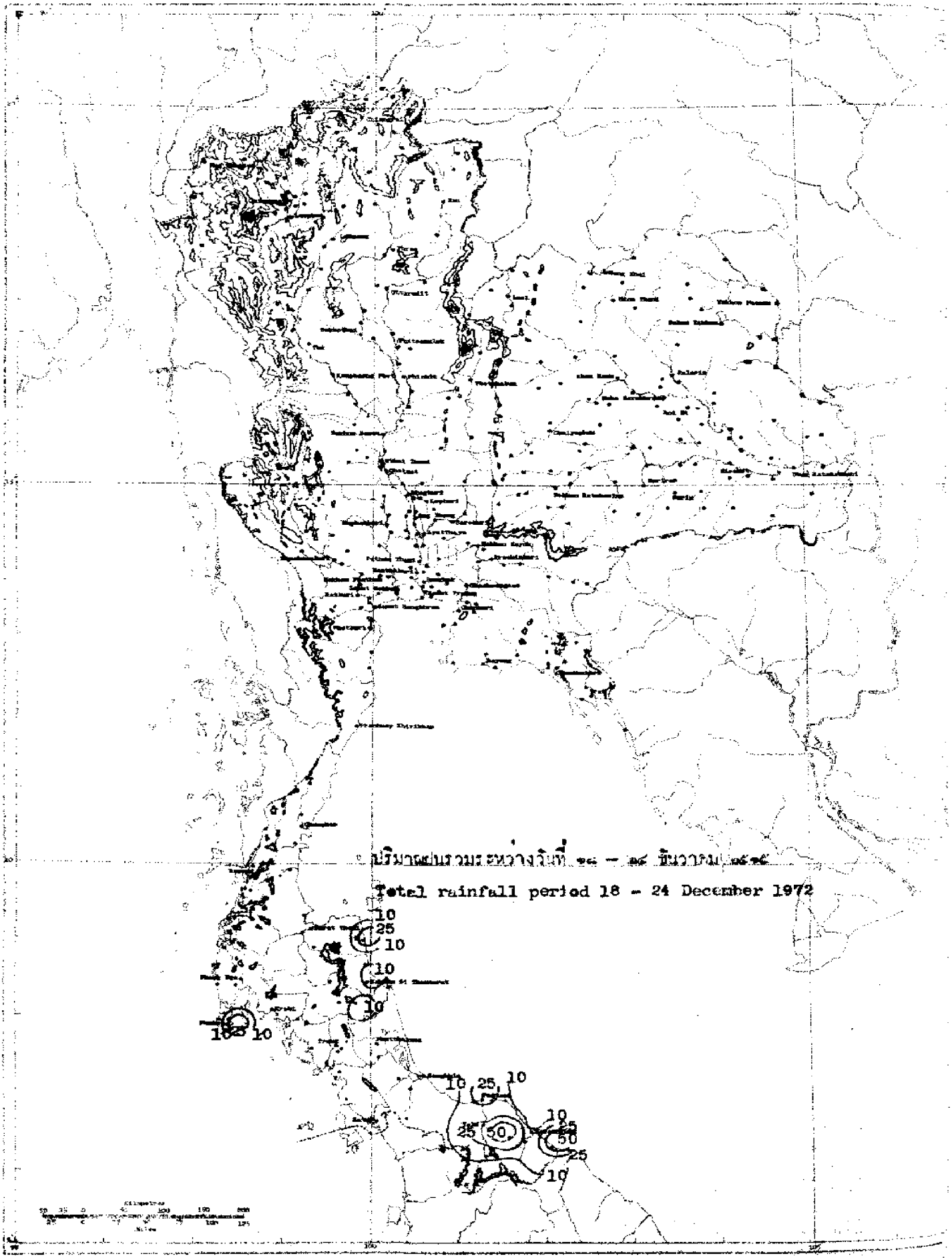
Total rainfall period 18 - 24 December 1972
10
25
10
10
10
10
10
10
25
10
10
25
50
50
25
10

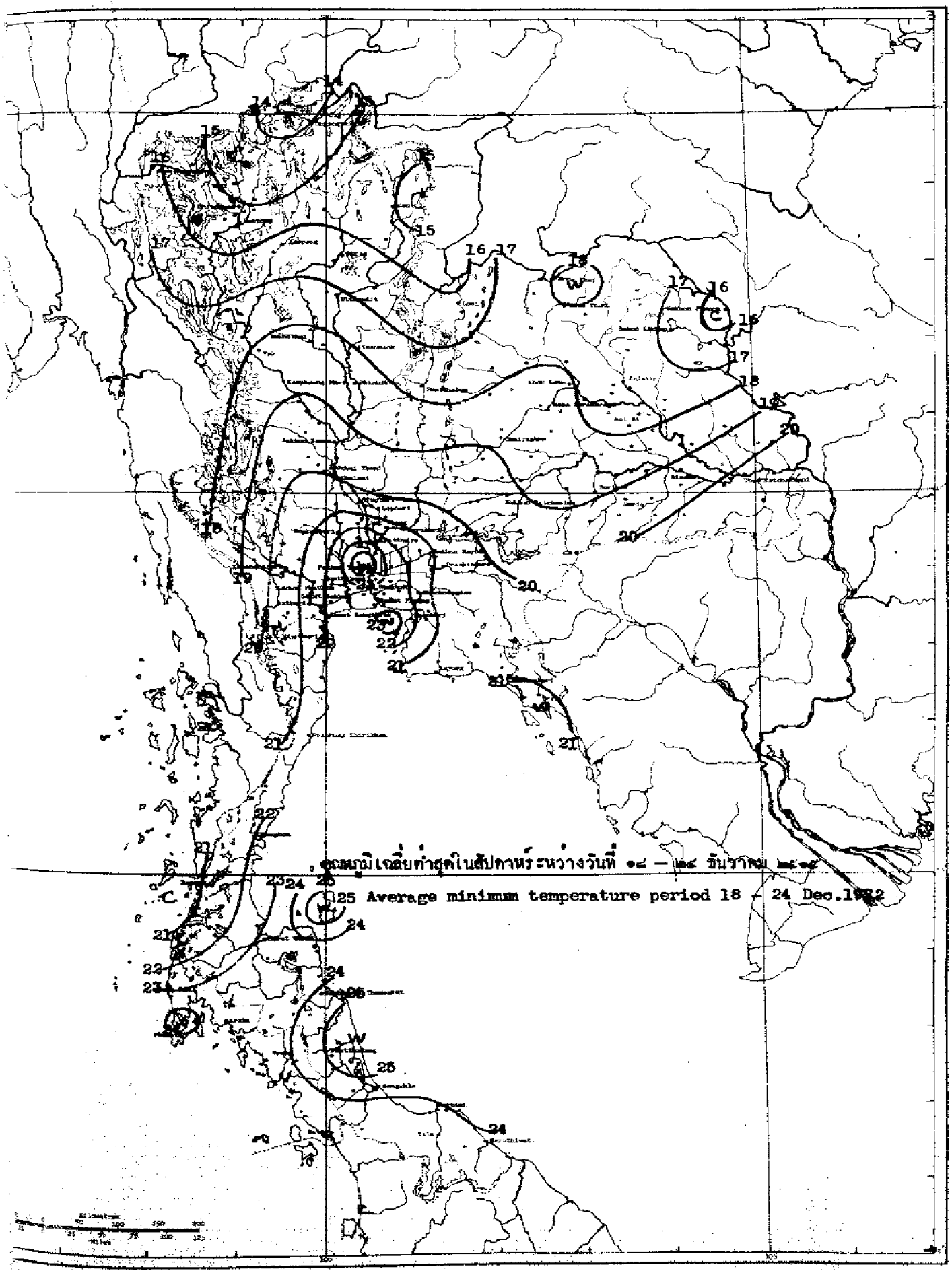
อุณหภูมิเฉลี่ยต่ำสุดในสัปดาห์ระหว่างวันที่ ๑๘ — ๒๔ ธันวาคม ๒๕๔๕
25 Average minimum temperature period 18 - 24 Dec.1982

สถานีฝน	Station	วันที่และจำนวนน้ำฝนเป็นมิลลิเมตร Date and amount of rainfall in millimeters							ฝนรวม มม. Total rainfall mm.	ฝนรวมตั้งแต่ 1 มกราคม Accumulative since 1 January	
		ธันวาคม December								ปริมาณ มม. Amount mm.	สูงหรือต่ำกว่าค่าปกติ Above or below Normal
		19	19	20	21	22	23	24			
ภาคเหนือ	**NORTHERN PART**										
1 เชียงราย	**CHIANG RAI***								0.0	1665.2	- [illegible]
2 แม่สาย	Mae Sai								0.0	..	..
3 เชียงแสน	Chiang Saen								0.0	[illegible]	- [illegible]
4 เชียงของ	Chiang Khong								0.0	1537.6	- [illegible]
5 แม่จัน	Mae Chan								0.0	..	..
6 แม่สรวย	Mae Suai								0.0	1527.4	[illegible]
7 เทิง	Thoeng								0.0	1663.2	- [illegible]
8 เชียงคำ	Chiang Kham								0.0	1580.1	+ 27.8
9 เวียงป่าเป้า	Wiang Pa Pao								0.0	..	..
10 พาน	Phan								0.0	1820.0	- [illegible]
11 แม่ใจ	Mae Chai								0.0	1879.2	+ 35.6
12 พะเยา	Phayao								0.0	1129.4	+101.6
13 จุน	Chun								0.0	1360.4	-[illegible]
14 แม่ฮ่องสอน	**MAE HONG SON***								0.0	1427.4	+[illegible]
15 ปาย	Pai								0.0	751.2	-[illegible]
16 ขุนยวม	Khun Yuam								0.0	1272.6	+ 24.6
17 แม่ลาน้อย	Mae La Noi								0.0	..	..
18 แม่สะเรียง	Mae Sariang*								0.0	1150.7	- [illegible]
19 เชียงใหม่	**CHIANG MAI***								0.0	2082.6	-[illegible]
20 ฝาง	Fang								0.0	1119.5	-[illegible]
21 แม่อาย	Mae Ai								0.0	..	..
22 เชียงดาว	Chiang Dao								0.0	..	..
23 แม่แตง	Mae Taeng								0.0	979.7	-[illegible]
24 แม่ริม	Mae Rim								0.0	1196.3	+ 72.4
25 สันทราย	San Sai								0.0	1072.5	-[illegible]
26 ดอยสะเก็ด	Doi Saket								0.0	1044.0	-[illegible]
27 สันกำแพง	San Kamphaeng								0.0	..	..
28 หางดง	Hang Dong								0.0	1086.5	- 67.9
29 สารภี	Saraphi								0.0	727.8	..
30 สันป่าตอง	San Pa Tong								0.0	918.4	- [illegible]
31 จอมทอง	Chom Thong								0.0	800.9	-[illegible]
32 ฮอด	Hot								0.0	1071.5	- [illegible]
33 ลำพูน	**LAMPHUN**								0.0	810.7	-[illegible]
34 ป่าซาง	Pa Sang								0.0	832.1	-[illegible]
35 ลี้	Li								0.0	1256.8	- [illegible]
36 ลำปาง	**LAMPANG***								0.0	1107.2	+ [illegible]
37 งาว	Ngao								0.0	..	..
38 แจ้ห่ม	Chae Hom								0.0	1126.7	+[illegible]
39 เกาะคา	Ko Kha								0.0	1159.3	+111.2
40 สบปราบ	Sop Prap								0.0	1046.8	- 22.2

สถานีฝน	Station	วันที่และจำนวนน้ำฝนเป็นมิลลิเมตร Date and amount of rainfall in millimeters ธันวาคม December 18	19	20	21	22	23	24	ฝนรวม มม. Total rainfall mm.	ฝนรวมตั้งแต่ 1 มกราคม Accumulative rainfall since 1 January ปริมาณ มม. Amount mm.	สูงต่ำกว่าปกติ Above or below Normal
45 เถิน	Thoen								0.0	925.9	- 58.5
46 แม่ริก	Mae Phrik								0.0	679.9	-279.7
47 แพร่	PHRAE *								0.0	891.4	-166.4
48 สอง	Song								0.0	..	..
49 สูงเม่น	Sung Men								0.0	..	..
50 เด่นชัย	Den Chai								0.0	1020.0	-152.9
51 น่าน	NAN *								0.0	1081.4	-202.3
52 ทุ่งช้าง	Thung Chang								0.0	..	..
53 เชียงกลาง	Chiang Klang								0.0	..	..
54 ท่าวังผา	Tha Wang Pha *								0.0	1557.5	+134.9
55 ปัว	Pua								0.0	..	..
56 สา	Sa								0.0	781.6	-339.0
57 นาน้อย	Na Noi								0.0	862.5	- 93.4
58 อุตรดิตถ์	UTTARADIT *								0.0	1325.6	- 90.9
59 ฟากท่า	Fak Tha								0.0	890.9	-262.2
60 น้ำปาด	Nam Pat								0.0	861.5	-328.0
61 สนามบินอุตรดิตถ์	Uttaradit Airport *								0.0	962.6	-545.3
62 ท่าปลา	Tha Pla								0.0	708.9	-517.1
63 ลับแล	Laplae								0.0	1317.7	-172.4
64 ตาก	TAK *								0.0	1015.7	+ 1.9
65 เขื่อนภูมิพล	Bhumibol Dam *								0.0	1080.6	+ 33.8
66 บ้านตาก	Ban Tak								0.0	..	..
67 แม่รามาด	Mae Ramat								0.0	..	..
68 แม่สอด	Mae Sot *								0.0	1784.0	+265.9
69 สุโขทัย	SUKHOTHAI								0.0	770.8	-343.1
70 ทุ่งเสลี่ยม	Thung Saliam								0.0	867.9	-322.6
71 สวรรคโลก	Sawankhalok								0.0	..	..
72 กงไกรลาศ	Kong Krailat								0.0	767.3	-501.6
73 บ้านด่านลานหอย	Ban Dan Lan Hoi								0.0	..	..
74 พิษณุโลก	PHITSANULOK *								0.0	1268.1	- 72.3
75 นครไทย	Nakhon Thai								0.0	..	..
76 พรหมพิราม	Phrom Phiram								0.0	..	..
77 วังทอง	Wang Thong								0.0	1314.0	- 48.2
78 บางกระทุ่ม	Bang Krathum								0.0	951.0	-437.9
79 กำแพงเพชร	KAMPHAENG PHET								0.0	939.0	-271.2
80 พรานกระต่าย	Phran Kratai								0.0	775.8	-663.1
81 คลองขลุง	Khlong Khlung								0.0	..	..
82 ขาณุวรลักษบุรี	Khanu Woralaksaburi								0.0	1382.4	+108.4
83 พิจิตร	PHICHIT								0.0	1017.1	-506.9
84 สามง่าม	Sam Ngam								0.0	..	..
85 ตะพานหิน	Taphan Hin								0.0	904.0	-372.4

สถานีฝน	Station	วันที่และจำนวนน้ำฝนเป็นมิลลิเมตร Date and amount of rainfall in millimeters ธันวาคม December 18	19	20	21	22	23	24	ฝนรวม มม. Total rainfall mm.	ฝนรวมตั้งแต่ 1 มกราคม Accumulative rainfall since 2 January ปริมาณ มม. Amount mm.	สูงต่ำกว่าปก Above or below Normal
82 บางมูลนาค	Bang Mun Nak								0.0	1388.1	+255.6
83 โพทะเล	Pho Thale								0.0	..	..
84 เพชรบูรณ์	**PHETCHABUN***								0.0	998.4	-216.4
85 หล่มเก่า	Lom Kao								0.0	927.2	-187.2
86 หล่มสัก	Lom Sak*								0.0	902.1	- 42.6
87 ชนแดน	Chon Daen								0.0	1090.3	+164.4
88 หนองไผ่	Nong Phai								0.0	1204.6	+ 5.7
89 วิเชียรบุรี	Wichian Buri*								0.0	1099.4	- 27.9
ภาคตะวันออกเฉียงเหนือ NORTHEASTERN PART											
1 เลย	**LOEI***								0.0	1114.0	- 88.7
2 เชียงคาน	Chiang Khan								0.0	1002.7	-267.2
3 ท่าลี่	Tha Li								0.0	999.6	+ 26.8
4 ด่านซ้าย	Dan Sai								0.0	1316.7	+220.1
5 วังสะพุง	Wang Saphung								0.0	..	..
6 หนองคาย	**NONG KHAI***								0.0	1398.4	-292.6
7 ศรีเชียงใหม่	Si Chiang Mai								0.0	1717.6	+ 31.4
8 ท่าบ่อ	Tha Bo								0.0	1473.6	- 68.1
9 โพนพิสัย	Phon Phisai								0.0	1533.6	-276.4
10 บึงกาฬ	Bung Kan								0.0	2876.8	+412.4
11 เซกา	Seka								0.0	1818.2	-348.0
12 อุดรธานี	**UDON THANI***								0.0	1052.8	-451.2
13 เพ็ญ	Phen								0.0	1169.5	-163.8
14 กุมภวาปี	Kumphawapi								0.0	904.8	-175.7
15 หนองหาน	Nong Han								0.0	..	..
16 หนองบัวลำภู	Nong Bua Lam Phu								0.0	..	..
17 สกลนคร	**SAKON NAKHON***								0.0	1361.8	- 68.5
18 วานรนิวาส	Wanon Niwat								0.0	1358.8	-396.9
19 สว่างแดนดิน	Sawang Daen Din								0.0	1323.1	-292.7
20 พรรณานิคม	Phanna Nikhom								0.0	1286.0	-231.1
21 นครพนม	**NAKHON PHANOM***								0.0	2615.3	+290.5
22 บ้านแพง	Ban Phaeng								0.0	2305.1	-421.1
23 ท่าอุเทน	Tha Uthen								0.0	1817.8	-459.6
24 นาแก	Na Kae								0.0	1221.3	-281.2
25 ธาตุพนม	That Phanom								0.0	1537.3	-223.4
26 มุกดาหาร	Mukdahan*								0.0	1901.5	+394.4
27 กาฬสินธุ์	**KALASIN**								0.0	1565.2	+174.2
28 ยางตลาด	Yang Talat								0.0	1554.6	+ 27.9
29 สหัสขันธ์	Sahatsakhan								0.0	1184.6	-340.4
30 กุฉินารายณ์	Kuchinarai								0.0	..	..
31 กมลาไสย	Kamalasai								0.0	1475.9	+201.5
32 ร้อยเอ็ด	**ROI ET***								0.0	1268.6	-219.5

สถานีฝน	Station	วันที่และจำนวนน้ำฝนเป็นมิลลิเมตร Date and amount of rainfall in millimeters ธันวาคม December 16	19	20	21	22	23	24	ฝนรวม มม. Total rainfall mm.	ฝนรวมตั้งแต่ 1 มกราคม Accumulative rainfall since 1 January ปริมาณ มม. Amount mm.	สูงต่ำกว่าปกติ Above or below Normal
33 โพนทอง	Phon Thong								0.0	1554.0	+ 52.3
34 ธวัชบุรี	Thawatchaburi								0.0	1389.0	- 56.6
35 อาจสามารถ	At Samat								0.0	1434.1	+129.5
36 เสลภูมิ	Selaphum								0.0	..	..
37 จตุรพักตร์พิมาน	Chaturaphak Phiman								0.0	877.2	-193.2
38 เกษตรวิสัย	Kaset Wisai								0.0	989.4	-412.1
39 สุวรรณภูมิ	Suwannaphum								0.0	1623.2	- 28.2
40 มหาสารคาม	MAHA SARAKHAM								0.0	1224.9	-152.3
41 เชียงยืน	Chiang Yun								0.0	913.3	-370.9
42 กันทรวิชัย	Kantharawichai								0.0	841.3	-393.7
43 โกสุมพิสัย	Kosum Phisai*								0.0	1244.1	± 0.0
44 บรบือ	Borabu								0.0	1071.9	-188.6
45 วาปีปทุม	Wapi Pathum								0.0	910.1	-260.0
46 พยัคฆภูมิพิสัย	Phayakkhaphum Phisai								0.0	1160.1	-247.9
47 ขอนแก่น	KHON KAEN*								0.0	1077.1	-114.3
48 น้ำพอง	Nam Phong								0.0	..	..
49 ภูเวียง	Phu Wiang								0.0	948.5	-273.5
50 ชุมแพ	Chum Phae								0.0	868.7	-237.8
51 มัญจาคีรี	Mancha Khiri								0.0	688.7	-477.9
52 ชนบท	Chonnabot								0.0	1065.7	-124.7
53 บ้านไผ่	Ban Phai								0.0	844.2	-355.6
54 พล	Phon								0.0	1068.0	-203.0
55 หนองสองห้อง	Nong Song Hong								0.0	1178.0	- 95.1
56 ชัยภูมิ	CHAIYAPHUM*								0.0	858.3	-427.8
57 เกษตรสมบูรณ์	Kaset Sombun								0.0	677.9	-196.5
58 ภูเขียว	Phu Khieo								0.0	107 .1	+ 31.4
59 คอนสวรรค์	Khon Sawan								0.0	1009.1	-150.4
60 จัตุรัส	Chatturat								0.0	803.8	-309.1
61 บ้านเหลื่อมนารงค์	Bamnet Narong								0.0	1152.1	- 60.6
62 นครราชสีมา	NAKHON RATCHASIMA*								0.0	1245.0	+ 43.4
63 บัวใหญ่	Bua Yai								0.0	1076.3	-180.9
64 คง	Khong								0.0	1328.3	+238.7
65 ด่านขุนทด	Dan Khun Thot								0.0	734.9	-305.6
66 โนนไทย	Non Thai								0.0	1345.2	+243.7
67 โนนสูง	Non Sung								0.0	1232.3	+ 9.6
68 พิมาย	Phimai								0.0	..	..
69 สีคิ้ว	Sikhiu								0.0	1234.3	+150.1
70 สูงเนิน	Sung Noen								0.0	..	..
71 ปักธงชัย	Pak Thong Chai								0.0	1453.4	+362.3
72 โชคชัย	Chok Chai*								0.0	1178.7	+119.6
73 ครบุรี	Khon Buri								0.0	903.3	-153.4

สถานีฝน	Station	วันที่และจำนวนน้ำฝนเป็นมิลลิเมตร Date and amount of rainfall in millimeters ธันวาคม December 18	19	20	21	22	23	24	ฝนรวม มม. Total rainfall mm.	ฝนรวมตั้งแต่ 1 มกราคม Accumulative rainfall since 1 January ปริมาณ มม. Amount mm.	สูงต่ำกว่าปกติ Above or below Normal
74	**บุรีรัมย์**	**BURI RAM**							0.0	1296.2	- 90.1
75	พุทไธสง	Phutthaisong							0.0	..	..
76	สตึก	Satuk							0.0	1466.5	+144.0
77	ลำปลายมาศ	Lam Phai Mat							0.0	1173.4	-170.1
78	นางรอง	Nang Rong							0.0	1541.1	+235.8
79	**สุรินทร์**	**SURIN**							0.0	1396.7	+ 88.6
80	รัตนบุรี	Rattanaburi							0.0	1445.3	+164.1
81	ท่าตูม	Tha Tum							0.0	1583.4	+391.7
82	สีขรภูมิ	Sikhoraphum							0.0	1341.3	+ 95.7
83	ปราสาท	Prasat							0.0	1162.5	- 51.0
84	สังขะ	Sangkha							0.0	1353.5	+150.3
85	**ศรีสะเกษ**	**SI SA KET**							0.0	1204.7	-277.6
86	ราษีไศล	Rasi Salai							0.0	1263.2	+ 7.7
87	กันทรารมย์	Kantharurom							0.0	1722.1	+496.8
88	ขุขันธ์	Khukhan							0.0	1349.5	+ 66.5
89	ขุนหาญ	Khun Han							0.0	1242.2	-141.9
90	กันทรลักษ์	Kantharalak							0.0	1372.5	+ 25.1
91	**อุบลราชธานี**	**UBON RATCHATHANI**							0.0	1933.1	+360.8
92	เขมราฐ	Khemarat							0.0	1566.6	+ 82.6
93	อำนาจเจริญ	Amnat Charoen							0.0	1255.0	-323.7
94	ยโสธร	Yasothon							0.0	1239.9	-213.6
95	ตระการพืชผล	Trakan Phutphon							0.0	1759.1	+247.8
96	มหาชนะชัย	Maha Chana Chai							0.0	1437.0	- 17.7
97	เขื่องใน	Khuang Nai							0.0	..	..
98	โขงเจียม	Khong Chiam							0.0	1827.0	+ 44.3
99	เดชอุดม	Det Udom							0.0	1911.4	+372.5
100	บุณฑริก	Buntharik									
	ภาคกลาง	**CENTRAL PART**									
1	**นครสวรรค์**	**NAKHON SAWAN**							0.0	1101.3	- 73.9
2	บรรพตพิสัย	Banphot Phisai							0.0	1153.3	+187.9
3	ชุมแสง	Chumsaeng							0.0	..	..
4	หนองบัว	Nong Bua							0.0	..	..
5	ตาคลี	Tat Yao							0.0	1116.7	+ 53.6
6	ท่าตะโก	Tha Tako							0.0	1122.5	+ 33.1
7	พยุหะคีรี	Phayoha Khiri							0.0	911.2	-150.3
8	ตากฟ้า	Takfah							0.0	1868.9	+574.3
9	**อุทัยธานี**	**UTHAI THANI**							0.0	943.0	-220.3
10	สว่างอารมณ์	Sawang Arom							0.0	1491.7	+367.9
11	บ้านไร่	Ban Rai							0.0	1489.5	+297.4
12	หนองฉาง	Nong Chang							0.0	1640.2	+376.6
13	ทัพทัน	Thap Than							0.0	1488.0	+ 59.7

สถานีฝน	Station	วันที่และจำนวนน้ำฝนเป็นมิลลิเมตร Date and amount of rainfall in millimeters ธันวาคม December 18	19	20	21	22	23	24	ฝนรวม มม. Total rainfall mm.	ฝนรวมตั้งแต่ 1 มกราคม Accumulative rainfall since 1 January ปริมาณ มม. Amount mm.	สูงต่ำกว่าปกติ Above or below Normal
14 หนองขาหย่าง	Nong Khayang								0.0	1214.6	+ 32.4
15 **ชัยนาท**	**CHAI NAT**								0.0	1282.2	+139.9
16 มโนรมย์	Manorom								0.0	895.4	-303.8
17 วัดสิงห์	Wat Sing								0.0	..	..
18 หันคา	Hankha								0.0	..	..
19 **สิงห์บุรี**	**SING BURI**								0.0	1138.8	+ 36.9
20 อินทร์บุรี	In Buri								0.0	1446.0	+238.1
21 บางระจัน	Bang Rachan								0.0	1091.3	-146.6
22 พรหมบุรี	Phrom Buri								0.0	1139.9	-184.9
23 **ลพบุรี**	**LOP BURI***								0.0	1353.7	- 16.2
24 บ้านหมี่	Ban Mi								0.0	..	..
25 บ้วชุม	Bua Chum*								0.0	1010.5	-201.5
26 ชัยบาดาล	Chai Badan								0.0	1099.1	- 6.0
27 พัฒนานิคม	Phatthana Nikhom								0.0	..	..
28 โคกสำโรง	Khok Samrong								0.0	996.3	- 61.8
29 ท่าวุ้ง	Tha Wung								0.0	1030.4	-422.5
30 **สุพรรณบุรี**	**SUPHAN BURI***								0.0	1312.2	+ 58.1
31 เดิมบางนางบวช	Doembang Nangbuat								0.0	..	..
32 สามชุก	Sam Chuk								0.0	967.7	-210.4
33 ดอนเจดีย์	Don Chedi								0.0	1097.1	+232.2
34 ศรีประจันต์	Si Prachan								0.0	..	..
35 อู่ทอง	U Thong								0.0	1046.4	+ 33.4
36 บางปลาม้า	Bang Pa Ma								0.0	1093.4	+124.8
37 ด่องพี่น้อง	Song Phi Nong								0.0	912.0	+ 74.3
38 **อ่างทอง**	**ANG THONG**								0.0	..	..
39 โพธิ์ทอง	Pho Thong								0.0	1405.1	- 90.1
40 ไชโย	Chaiyo								0.0	..	..
41 วิเศษชัยชาญ	Wiset Chai Chan								0.0	880 4	-511.1
42 ป่าโมก	Pa Mok								0.0	..	..
43 **สระบุรี**	**SARABURI**								0.0	2397.5	+634.0
44 พระพุทธบาท	Phra Phutthabat								0.0	..	..
45 บ้านหมอ	Ban Mo								0.0	1277.1	- 16.4
46 เสาไห้	Sao Hai								0.0	1384.6	-135.3
47 แก่งคอย	Kaeng Khoi								0.0	1332.1	-224.3
48 หนองแค	Nong Khae								0.0	..	..
49 **พระนครศรีอยุธยา**	**PHRA NAKHON SI AYUTTHAYA**								0.0	1467.6	+263.1
50 ท่าเรือ	Tha Rua								0.0	1192.6	
51 ผักไห่	Phak Hai								0.0	1060.8	
52 บางบาล	Bang Ban								0.0	1519.0	
53 เสนา	Sena								0.0	..	
54 บางไทร	Bang Sai								0.0	1494.0	

สถานีฝน	Station	วันที่และจำนวนน้ำฝนเป็นมิลลิเมตร Date and amount of rainfall in millimeters							ฝนรวม มม. Total rainfall mm.	ฝนสะสมตั้งแต่ 1 มกราคม Accumulative rainfall since 1 January	
		ธันวาคม December								ปริมาณ มม. Amount mm.	สูงต่ำกว่าปกติ Above or below Normal
		18	19	20	21	22	23	24			
55 บางปะอิน	Bang Pa-in								0.0	1560.1	
56 ปทุมธานี	**PATHUM THANI**								0.0	1220.5	-190.5
57 หนองเสือ	Nong Sua								0.0	..	
58 ธัญบุรี	Thanyaburi								0.0	1509.2	
59 รังสิต	Rangsit								0.0	1578.8	
60 ลำลูกกา	Lam Luk Ka								0.0	..	
61 นนทบุรี	**NONTHABURI**								0.0	1711.1	+319.6
62 บางบัวทอง	Bang Bua Thong								0.0	2096.3	
63 ธนบุรี	**THON BURI**								0.0	..	..
64 ตลิ่งชัน	Taling Chan								0.0	..	
65 บางขุนเทียน	Bang Khun Thian								0.0	..	
66 ราษฎร์บูรณะ	Rat Burana								0.0	..	
67 พระนคร	**PHRA NAKHON***								0.0	1652.3	+109.7
68 สนามบินดอนเมือง	Don Muang Airport*								0.0	1476.4	-146.0
69 บางเขน	Bang Khen								0.0	1924.8	
70 มีนบุรี	Min Buri								0.0	..	
71 ลาดกระบัง	Lat Krabang								0.0	..	
72 ศูนย์วิจัยบางนา	Bangk Na*								0.0	1656.2	
73 กาญจนบุรี	**KANCHANABURI***								0.0	1197.4	+128.2
74 สังขละบุรี	Sangkhla Buri								0.0	..	
75 เหมืองปีล็อก	Pilok								0.0	..	
76 ทองผาภูมิ	Thong Pha Phum*								0.0	..	
77 ศรีสวัสดิ์	Si Sawat								0.0	..	
78 ไทรโยค	Sai Yok								0.0	..	
79 พนมทวน	Phanom Thuan								0.0	..	
80 ท่าม่วง	Tha Muang								0.0	1002.0	
81 นครปฐม	**NAKHON PATHOM**								0.0	1237.8	-106.5
82 บางเลน	Bang Len								0.0	..	
83 นครชัยศรี	Nakhon Chaisi								0.0	1534.0	
84 ราชบุรี	**RATCHABURI**								0.0	..	
85 บ้านโป่ง	Ban Pong								0.0	985.4	
86 โพธาราม	Photharam								0.0	1304.1	
87 ดำเนินสะดวก	Damnoen Saduak								0.0	1770.7	
88 ปากท่อ	Pak Tho								0.0	1462.1	
89 สมุทรสงคราม	**SAMUT SONGKHRAM**								0.0	1308.5	+149.4
90 บางคนที	Bang Khonthi								0.0	1215.2	
91 อัมพวา	Amphawa								0.0	1388.1	
92 สมุทรสาคร	**SAMUT SAKHON**								0.0	1166.2	-315.7
93 กระทุ่มแบน	Kratum Baen								0.0	..	
94 สมุทรปราการ	**SAMUT PRAKAN**								0.0	1401.6	-178.2
95 บางพลี	Bang Phli								0.0	1546.5	

สถานีฝน Station	วันที่และจำนวนน้ำฝนเป็นมิลลิเมตร Date and amount of rainfall in millimeters ธันวาคม December 18	19	20	21	22	23	24	ฝนรวม มม. Total rainfall mm.	ฝนรวมตั้งแต่ 1 มกราคม Accumulative rainfall since 1 January ปริมาณ มม. Amount mm.	สูงต่ำกว่าปกติ Above or below Normal
ภาคตะวันออก EASTERN PART										
1 นครนายก **NAKHON NAYOK**								0.0	1557.1	-536.2
2 บ้านนา Ban Na								0.0	1669.3	
3 ปากพลี Pak Phli								0.0	1784.4	
4 องครักษ์ Ongkharak								0.0	1651.1	
5 ปราจีนบุรี **PRACHIN BURI***								0.0	2011.0	+ 11.4
6 ประจันตคาม Prachantakham								0.0	..	
7 บ้านสร้าง Ban Sang								0.0	1763.3	
8 ศรีมหาโพธิ Si Maha Phot								0.0	1748.7	
9 กบินทร์บุรี Kabin Buri*								0.0	1471.3	
10 สระแก้ว Sa Kaeo								0.0	1876.6	
11 วัฒนานคร Watthana Nakhon								0.0	1732.6	
12 อรัญประเทศ Aranyaprathet*								0.0	1592.6	- 55.2
13 **ฉะเชิงเทรา CHACHOENGSAO**								0.0	..	..
14 บ้านโพธิ์ Ban Pho								0.0	..	
15 **ชลบุรี CHON BURI***								0.0	1183.7	-271.7
16 พานทอง *Phan Thong*								0.0	888.4	
17 บ้านบึง Ban Bung								0.0	1017.9	
18 เกาะสีชัง Ko Sichang*								0.0	902.7	
19 ศรีราชา Si Racha								0.0	1048.5	
20 สัตหีบ Sattahip*								0.0	1544.2	+341.8
21 **ระยอง RAYONG**								0.0	895.4	-364.2
22 บ้านค่าย Ban Khai								0.0	..	
23 แกลง Klaeng								0.0	..	
24 **จันทบุรี CHANTHABURI***								0.0	1956.7	-1035.6
25 ท่าใหม่ Tha Mai								0.0	..	
26 มะขาม Makham								0.0	..	
27 **ตราด TRAT**								0.0	3442.3	-268.2
28 เขาสมิง Khao Saming								0.0	..	
29 แหลมงอบ Laem Ngop								0.0	..	
30 คลองใหญ่ Khlong Yai*								0.0	3827.4	-982.6
ภาคใต้ SOUTHERN PART										
1 **เพชรบุรี PHETCHABURI**								0.0	1161.7	- 33.5
2 บ้านแหลม Ban Laem								0.0	..	
3 บ้านลาด Ban Lat								0.0	..	
4 ท่ายาง Tha Yang								0.0	..	
5 ชะอำ Cha-am								0.0	..	
6 **ประจวบคีรีขันธ์ PRACHUAP KHIRI KHAN***								0.0	1636.3	+562.2
7 หัวหิน Hua Hin*								0.0	1604.2	+528.9
8 ปราณบุรี Pran Buri								0.0	..	
9 **ชุมพร CHUMPHON***								0.0	2078.7	+ 76.7

สถานีฝน	Station	วันที่และจำนวนน้ำฝนเป็นมิลลิเมตร Date and amount of rainfall in millimeters ธันวาคม December 18	19	20	21	22	23	24	ฝนรวม มม. Total rainfall mm.	ฝนสะสมตั้งแต่ 1 มกราคม Accumulative rainfall since 1 January ปริมาณ มม. Amount mm.	สูงต่ำกว่าปกติ Above or below Normal
10 ท่าแซะ	Tha Sae								0.0	2065.4	
11 สวี	Sawi								0.0	1456.5	
12 หลังสวน	Lang Suan								0.0	..	
13 **สุราษฎร์ธานี**	SURAT THANI*	T							T	1375.8	- 91.0
14 ไชยา	Chaiya	5.3							5.3	1455.3	
15 เกาะสมุย	Ko Samui*	2.2	5.0	T		0.1			7.3	2120.4	
16 พุนพิน	Phunphin	2.4							2.4	1180.6	
17 ท่าฉาง	Tha Chang	4.4							4.4	1178.8	
18 กาญจนดิษฐ์	Kanchanadit	..	..	..	..	..	..	..	..	..	
19 บ้านนาสาร	Ban Na San	..	..	..	..	..	..	..	..	..	
20 **นครศรีธรรมราช**	NAKHON SI THAMMARAT*	13.0	1.2		0.2				14.4	1811.7	-718.0
21 สิชล	Sichon		30.2						30.2	2125.6	
22 ท่าศาลา	Tha Sala	6.8							6.8	1972.6	
23 ฉวาง	Chawang								0.0	1480.7	
24 ทุ่งสง	Thung Song								0.0	1661.9	
25 ร่อนพิบูลย์	Ron Phibun	6.5	12.5						21.0	..	
26 ปากพนัง	Pak Phanang								0.0	1960.0	
27 **พัทลุง**	PHATTHALUNG								0.0	..	
28 ควนขนุน	Khuan Khanun								0.0	1729.5	
29 ปากพยูน	Pak Phayun								0.0	..	
30 เขาชัยสน	Khao Chaison	5.3							5.3	..	
31 **สงขลา**	SONGKHLA*	2.9			2.3				5.2	1780.6	+ 57.6
32 รัตภูมิ	Rattaphum								0.0	1537.4	
33 หาดใหญ่	Hat Yai	0.9		0.3					1.2	1862.6	
34 สะเดา	Sadao	8.2							8.2	1704.1	
35 **ปัตตานี**	PATTANI*	30.8		1.7					32.5	1618.3	+343.9
36 หนองจิก	Nong Chik								0.0	..	
37 ยะหริ่ง	Yaring								0.0	..	
38 มายอ	Mayo								0.0	..	
39 โคกโพธิ์	Khok Pho	..	..	..	..	..	..	..	..	..	
40 ปะนาเระ	Panare								0.0	..	
41 **ยะลา**	YALA	9.4	5.9						15.3	2238.3	
42 ยะหา	Yaha	7.3		6.7	T				14.0	1690.9	
43 รามัน	Raman	12.5	3.1	14.9					30.5	1861.9	
44 บันนังสตา	Bannang Satar	11.6	3.6		1.8				17.0	1571.1	
45 เบตง	Betong								0.0	1978.4	
46 **นราธิวาส**	NARATHIWAT*	2.5	3.6	2.3				T	8.4	1972.9	-515.9
47 ยี่งอ	Yi-ngo	56.9		27.5					84.4	..	
48 ระแงะ	Rangae	..	..	..	..	..	..	..	..	..	
49 ตากใบ	Tak Bai	52.8							52.8	..	
50 สุไหงโกลก	Sungai Kolok	6.0		4.6					10.6	2503.8	

สถานีฝน	Station	วันที่และจำนวนน้ำฝนเป็นมิลลิเมตร Date and amount of rainfall in millimeters							ฝนรวม มม. Total rainfall mm.	ฝนรวมตั้งแต่ 1 มกราคม Accumulative rainfall since 1 January	
		ธันวาคม December								ปริมาณ มม. Amount mm.	สูงต่ำกว่าปกติ Above or below Normal
		18	19	20	21	22	23	24			
๑ ระนอง	RANONG*								0.0	3654.9	-1222.4
๒ กระบุรี	Kra Buri								0.0	..	
๓ พังงา	PHANGNGA								0.0	1693.6	-782.1
๔ ตะกั่วป่า	Takua Pa								0.0	3870.9	
๕ คุระบุรี	Kapong								0.0	3049.7	
๖ ท้ายเหมือง	Thai Muang								0.0	2472.9	
๗ ตะกั่วทุ่ง	Takua Thung								0.0	2234.7	
๘ ทับปุด	Thap Put	52.0							52.0	2391.5	
๙ ภูเก็ต	PHUKET*				6.0	20.2	7.2		33.4	1841.3	-482.1
๑๐ สนามบินภูเก็ต	Phuket Airport*	0.7			8.0				8.7	2016.0	
๑๑ กระบี่	KRABI								0.0	1218.4	
๑๒ อ่าวลึก	Ao Luk			T					T	2064.3	
๑๓ คลองท่อม	Khlong Tom								0.0	2149.0	
๑๔ ตรัง	TRANG	..	..	..	..	..	..	..	..	..	
๑๕ สนามบินตรัง	Trang Airport*	T							T	1775.1	
๑๖ สิเกา	Sikao								0.0	1697.3	
๑๗ ย่านตาขาว	Yan Ta Khao								0.0	1849.5	
๑๘ ปะเหลียน	Palian								0.0	1790.2	
๑๙ สตูล	SATUN	4.7							4.7	2173.4	
๒๐ ทุ่งหว้า	Thung Wa								0.0	2282.5	

หมายเหตุ

ฝนรายวัน (สถานีของกรมอุตุนิยมวิทยา)
– ปริมาณฝนรวมในช่วงเวลา ๒๔ ชั่วโมง ตั้งแต่เวลา ๐๗.๐๐ น. ของวันนั้น จนถึงเวลา ๐๗.๐๐ น. ของวันรุ่งขึ้น

ฝนรายวัน (สถานีฝนอาสาสมัครจังหวัด)
– ปริมาณฝนรวมในช่วงเวลา ๒๔ ชั่วโมง ตั้งแต่เวลา ๐๙.๐๐ น. ของวันนั้น จนถึงเวลา ๐๙.๐๐ น. ของวันรุ่งขึ้น

ช่องว่าง = ไม่มีฝนหรือยังไม่ได้รับรายงาน
.. = ไม่มีรายงาน
T = ฝนตกเล็กน้อยวัดได้ไม่ถึง ๐.๑ มม.
* = สถานีของกรมอุตุนิยมวิทยา

Remark :

Daily rainfall (Meteorological Department's station)
– Total rainfall amount of 24-hour per d from 07.00 a.m. of the recorded date to 07.00 a.m. of the next day.

Daily rainfall (Voluntary observing station)
– Total rainfall amount of 24-hour period from 09.00 a.m. of the recorded date to 09.00 a.m. of the next day.

Blank = No rain or report not arrive.
.. = No report.
T = Slight rain; less than 0.1 mm.
* = Meteorological Department's station.

อุณหภูมิสูงสุดและต่ำสุดประจำวันที่ ๑๘ – ๒๔ ธันวาคม ๒๕๑๕

Daily Max. and Min. Temperature 18 – 24 December 1972

สถานี	Station	อุณหภูมิสูงสุดและต่ำสุดเป็นองศา ซ. Max. and Min. Temperature in degree C.							เฉลี่ยสูงสุดต่ำสุด Average Max. Min.	เฉลี่ยตลอดเดือนที่แล้วมา Monthly Mean	ค่าปกติประจำเดือนนี้ Monthly Normal
		18	19	20	21	22	23	24			
ภาคเหนือ	**NORTHERN PART**										
1 เชียงราย	CHIANG RAI	27:7 15:4	26:8 16:6	28:5 16:1	26:8 14:0	28:4 13:4	28:2 15:6	28:7 12:6	27:9 14:4	21.2	20.1
2 แม่ฮ่องสอน	MAE HONG SON	30:3 17:9	30:6 17:2	29:4 17:5	29:5 17:0	29:2 14:6	29:8 14:6	29:2 15:6	29:7 16:1	22.9	22.6
3 เชียงใหม่	CHIANG MAI	28:5 15:9	28:9 15:8	28:4 16:3	29:9 15:2	23:9 13:3	28:5 12:2	28:2 12:9	28:6 14:7	21.7	21.8
4 น่าน	NAN	31:1 15:7	30:8 15:1	30:9 15:7	30:8 15:6	31:3 15:1	31:5 13:1	30:3 13:3	31:0 14:8	22.9	22.1
5 ท่าวังผา	Tha Wang Pha	30:8 15:5	29:4 14:0	29:8 15:5	30:0 16:0	29:8 14:1	29:2 12:9	26:9 13:7	29:7 12:5	22.1	..
6 ลำปาง	LAMPANG	30:2 17:3	30:2 17:5	30:7 16:5	30:7 18:4	30:6 14:4	30:4 14:7	29:5 15:3	30:3 16:3	23.3	22.3
7 แม่สะเรียง	Mae Sariang	31:0 16:0	30:3 17:3	30:7 16:6	29:4 17:3	30:1 16:5	29:5 16:4	28:8 15:5	30:0 16:5	23.3	23.1
8 แพร่	PHRAE	31:8 17:5	30:4 18:2	30:9 17:7	30:4 17:7	31:4 16:0	30:6 14:8	31:5 16:0	31:0 16:8	23.9	22.6
9 อุตรดิตถ์	UTTARADIT	34:0 18:4	33:9 18:4	32:8 18:0	32:8 17:4	32:9 15:0	32:8 15:1	32:7 17:1	33:1 17:1	25.1	24.3
10 สนามบินอุตรดิตถ์	Uttaradit Airport	32:6 17:8	33:9 18:2	32:2 17:7	32:2 16:8	32:2 15:2	32:4 ::	::	32:7 16:8	24.8	..
11 ตาก	TAK	30:4 18:1	30:4 19:6	30:2 18:4	31:5 16:9	31:0 16:4	31:0 17:2	30:4 18:0	30:7 17:8	24.3	23.3
12 พิษณุโลก	PHITSANULOK	33:5 20:2	32:5 20:6	31:8 20:0	32:8 17:8	33:3 18:6	33:0 18:7	32:2 19:0	32:7 19:3	26.0	24.7
13 แม่สอด	Mae Sot	31:1 17:7	30:4 18:2	30:2 18:2	30:2 15:8	30:3 15:7	29:5 16:3	29:6 15:9	30:2 16:8	23.5	23.3
14 เพชรบูรณ์	PHETCHABUN	33:6 16:9	31:2 18:2	34:1 16:3	33:2 15:6	34:0 16:7	34:0 15:8	32:8 16:2	33:4 16:5	25.0	23.2
15 หล่มสัก	Lom Sak	33:0 17:2	32:0 17:3	32:2 17:2	33:2 15:6	33:0 15:6	33:0 15:6	16:6	32:9 16:5	24.7	..
16 วิเชียรบุรี	Wichian Buri	32:6 18:6	32:2 19:2	33:5 18:5	34:1 18:3	34:0 18:0	34:0 18:6	33:3 18:1	33:4 16:4	25.9	..
ภาคตะวันออกเฉียงเหนือ	**NORTHEASTERN PART**										
1 หนองคาย	NONG KHAI	30:0 17:6	29:5 18:2	29:5 17:9	24:8 17:4	31:6 17:0	31:7 16:6	31:9 17:7	29:5 17:5	24.0	22.9
2 เลย	LOEI	30:5 16:0	29:5 17:0	29:8 16:5	31:0 16:2	31:3 16:2	31:3 14:2	31:3 15:5	30:6 15:9	23.3	21.5
3 อุดรธานี	UDON THANI	31:0 17:6	34:0 19:0	29:3 18:3	31:5 17:3	31:8 17:4	32:0 16:8	17:9	31:6 17:8	24.7	22.4
4 สกลนคร	SAKON NAKHON	31:6 17:3	31:0 17:7	30:0 17:3	32:1 16:6	32:2 16:0	32:3 17:0	32:7 17:0	31:7 17:0	24.4	22.0
5 นครพนม	NAKHON PHANOM	31:2 18:2	29:5 14:2	31:0 16:1	30:0 13:9	31:8 16:6	31:1 17:5	31:4 17:9	30:9 16:3	23.6	22.0
6 มุกดาหาร	Mukdahan	30:7 16:4	29:7 17:7	29:8 16:7	30:5 16:4	31:2 16:0	30:1 15:6	32:0 17:6	30:6 16:5	23.6	22.1
7 ขอนแก่น	KHON KAEN	32:0 17:0	30:4 18:4	30:8 18:0	32:7 17:6	32:8 16:4	32:6 17:0	32:7 17:4	32:0 17:4	24.7	23.1
8 โคสุมพิสัย	Kosum Phisai	32:1 18:4	30:1 18:9	32:0 17:4	32:9 17:6	33:4 16:2	33:0 16:7	17:7	32:2 17:6	25.0	..
9 ร้อยเอ็ด	ROI ET	30:8 18:6	30:2 19:2	31:1 18:0	32:3 17:5	33:3 17:3	32:9 17:6	31:5 17:7	31:6 18:0	24.8	23.2
10 ชัยภูมิ	CHAIYAPHUM	30:8 19:0	30:0 20:5	31:4 20:0	32:2 19:0	32:6 18:5	31:8 17:7	32:0 18:9	31:5 19:1	25.3	23.6
11 อุบลราชธานี	UBON RATCHATHANI	32:3 19:9	31:7 20:6	32:0 19:9	32:7 20:8	32:9 19:2	32:1 18:2	32:5 18:7	32:3 19:6	26.0	23.9
12 สุรินทร์	SURIN	33:3 20:6	32:3 20:5	32:6 19:8	32:8 19:6	32:9 18:7	32:4 18:0	31:8 18:6	32:6 19:4	26.0	25.5
13 ท่าตูม	Tha Tum	31:8 19:5	30:5 19:5	31:3 18:5	32:4 17:1	33:0 16:1	33:2 15:8	18:3	32:0 17:8	24.9	..
14 หนองรี	Nang Rong	31:7 19:5	31:5 20:5	30:8 20:2	31:0 19:7	32:4 19:0	31:8 18:2	18:6	31:7 19:4	25.6	..

สถานี	Station	อุณหภูมิสูงสุดและต่ำสุดเป็นองศา ซ. Max. and Min. Temperature in degree C.							เฉลี่ยสูงสุด ต่ำสุด Average Max. Min.	เฉลี่ยในสัปดาห์ Weekly Mean	ค่าปกติประจำเดือน Monthly Normal
		18	19	20	21	22	23	24			
15 นครราชสีมา	NAKHON RATCHASIMA	30.5 18.5	29.5 19.6	31.1 19.9	33.0 18.8	32.1 18.6	32.0 18.2	32.0 18.0	31.5 18.8	25.2	23.2
16 โชคชัย	Chok Chai	30.4 18.6	29.8 20.0	30.6 20.0	32.6 19.4	32.2 19.3	31.8 18.2	17.9	31.2 19.1	25.2	..
ภาคกลาง	**CENTRAL PART**										
1 นครสวรรค์	NAKHON SAWAN	31.9 19.9	31.7 20.7	32.4 19.4	33.2 19.4	32.6 18.0	32.6 18.1	32.3 18.1	32.4 19.1	25.8	24.6
2 ลพบุรี	LOP BURI	33.3 20.0	32.2 21.6	33.5 21.5	33.4 20.4	33.5 19.5	32.2 20.2	32.5 19.5	32.9 20.4	26.7	25.4
3 สุพรรณบุรี	SUPHAN BURI	32.8 21.8	32.7 23.0	32.6 22.1	33.8 21.8	33.8 21.2	32.8 20.8	32.8 20.8	33.5 21.5	27.0	24.9
4 กาญจนบุรี	KANCHANABURI	31.8 20.0	31.8 21.0	32.0 20.5	33.5 21.2	32.4 20.0	32.4 19.9	31.8 18.7	32.3 20.2	26.3	24.3
5 ทองผาภูมิ	Thong Pha Phum	30.8 18.5	31.8 18.7	32.2 17.4	32.3 19.8	32.0 18.1	31.1 17.5	31.5 17.6	31.6 18.2	24.9	..
6 สนามบินดอนเมือง	Dong Muang Airport	32.5 23.6	33.0 24.5	32.3 23.0	32.7 24.2	33.9 22.9	32.1 24.0	32.1 22.7	32.7 23.6	28.2	25.9
7 พระนคร	PHRA NAKHON	32.6 22.8	32.9 23.6	32.5 23.7	32.9 23.3	32.4 22.8	32.2 22.8	31.7 22.5	32.5 22.8	27.7	25.9
8 ศูนย์วิจัย ฯ บางนา	Bang Na	31.5 22.7	32.1 24.4	32.3 23.4	32.3 23.8	31.9 23.4	31.6 22.8	31.3 22.4	31.9 23.5	27.6	..
ภาคตะวันออก	**EASTERN PART**										
1 ปราจีนบุรี	PRACHIN BURI	32.6 20.6	32.6 22.0	32.5 22.2	31.6 21.8	33.3 21.8	32.7 20.6	32.5 20.0	32.4 21.3	26.9	25.5
2 กบินทร์บุรี	Kabin Buri	32.8 20.9	33.1 21.8	33.7 22.2	34.6 21.9	34.4 21.4	33.8 20.3	19.8	33.7 21.2	27.5	..
3 อรัญประเทศ	Aranyaprathet	32.8 20.7	32.3 20.0	32.2 21.7	33.4 20.0	33.9 20.0	32.8 19.0	32.4 16.6	32.6 19.7	26.2	24.6
4 ชลบุรี	CHON BURI	33.2 22.5	34.4 22.7	33.6 22.6	33.9 22.2	32.7 22.0	32.1 21.4	31.4 20.4	32.8 22.0	27.5	25.7
5 เกาะสีชัง	Ko Si Chang	30.2 22.7	31.0 23.9	31.0 23.0	30.2 21.6	31.5 22.8	29.8 22.0	29.5 21.7	30.5 22.5	26.5	26.4
6 สัตหีบ	Sattahip	32.7 21.7	33.4 22.0	31.8 21.2	32.3 21.0	31.9 20.2	31.9 20.6	30.8 19.8	32.1 20.9	26.5	27.2
7 ระยอง	RAYONG	32.8 22.0	34.5 21.9	31.8 22.6	32.2 21.5	31.4 21.5	21.1	..	32.5 21.8	27.2	..
8 จันทบุรี	CHANTHABURI	31.9 21.0	32.6 21.5	31.8 21.8	33.4 20.2	33.5 21.0	32.5 20.0	31.8 20.7	32.6 20.9	26.8	25.6
9 คลองใหญ่	Khlong Yai	32.1 22.0	31.3 21.2	30.8 20.4	31.0 20.2	31.1 20.8	30.7 20.1	30.9 20.4	31.1 20.7	25.9	26.2
ภาคใต้	**SOUTHERN PART**										
1 หัวหิน	Hua Hin	29.5 23.3	30.1 22.9	30.1 23.1	29.5 22.7	29.5 22.0	29.8 21.5	29.8 20.9	27.8 22.3	25.1	25.3
2 ประจวบคีรีขันธ์	PRACHUAP KHIRI KHAN	29.8 22.4	31.9 21.8	30.4 21.6	30.4 29.9	28.9 20.3	29.4 19.3	29.5 20.4	30.0 21.0	25.5	25.0
3 ชุมพร	CHUMPHON	30.1 22.5	31.4 22.4	31.2 22.4	31.1 22.1	31.2 21.4	31.1 20.5	32.0 21.2	31.2 21.8	26.5	24.9
4 สุราษฎร์ธานี	SURAT THANI	30.5 23.2	31.6 23.4	31.0 22.0	30.0 21.8	30.3 23.7	31.2 21.0	32.0 21.0	30.9 22.3	26.6	25.6
5 เกาะสมุย	Ko Samui	29.8 25.9	29.2 25.9	28.9 24.5	29.7 24.0	30.0 24.2	30.1 24.1	29.8 25.4	29.6 24.8	27.3	..
6 นครศรีธรรมราช	NAKHON SI THAMMARAT	29.6 24.3	30.8 23.9	30.1 22.9	30.6 23.4	30.7 24.2	30.7 22.7	30.6 23.5	30.3 23.7	27.0	25.8
7 สงขลา	SONGKHLA	30.4 24.3	31.1 26.7	31.8 24.7	30.7 25.5	30.9 25.5	31.2 24.2	31.6 24.7	31.1 25.1	28.1	26.6
8 ปัตตานี	PATTANI	28.3 23.1	29.7 23.9	30.5 24.1	30.5 24.2	31.0 23.6	30.1 23.1	31.0 22.9	30.1 23.6	26.9	25.8
9 นราธิวาส	NARATHIWAT	27.5 22.2	31.2 25.7	30.5 25.7	31.2 25.7	31.0 23.5	32.2 23.1	32.5 22.5	30.9 24.1	27.5	25.8
10 ระนอง	RANONG	32.6 22.5	33.3 21.7	32.6 20.0	32.8 19.8	31.5 20.2	32.7 20.8	33.4 20.6	32.7 20.7	26.7	25.7
11 ภูเก็ต	PHUKET	31.5 25.3	32.2 25.0	32.2 24.8	31.8 24.3	32.0 24.7	31.5 22.5	31.8 23.2	31.8 24.3	28.1	27.2
12 สนามบินภูเก็ต	Phuket Airport	31.2 23.7	31.8 25.2	31.8 23.7	31.2 22.9	31.8 22.9	31.4 23.0	31.3 22.9	31.4 23.5	27.4	26.5
13 สนามบินตรัง	Trang Airport	31.2 24.6	31.8 24.7	32.7 24.8	32.5 24.8	32.0 22.4	32.7 22.1	32.4 22.4	32.2 23.7	28.0	26.5

แก้ไขเพิ่มเติมรายงานอากาศประจำสัปดาห์ฉบับที่ ๕๑/๒๕๑๕ เนื่องจากได้รับรายงานภายหลัง

Correction in weekly weather report No. 51/1972 for late report rainfall data

สถานีฝน	Station	วันที่และจำนวนน้ำฝนเป็นมิลลิเมตร Date and amount of rainfall in millimeters ธันวาคม December 11	12	13	14	15	16	17	ฝนรวม มม. Total rainfall mm.	ฝนรวมตั้งแต่ 1 มกราคม Accumulative rainfall since 1 January ปริมาณ มม. Amount mm.	สูงต่ำกว่าปกติ Above or below Normal
ภาคใต้	SOUTHERN PART										
14 ไชยา	Chaiya						14.3	14.2	91.8	1450.0	
16 พุนพิน	Phunphin						9.1	0.3	43.4	1178.2	
17 ท่าฉาง	Tha Chang							20.3	44.3	1174.4	
21 สิชล	Sichon					28.2	26.3	10.2	64.7	2095.4	
22 ท่าศาลา	Tha Sala							6.2	135.3	1963.8	
23 ฉวาง	Chawang							7.8	57.0	1480.7	
24 ทุ่งสง	Thung Song							15.7	50.9	1661.9	
25 ร่อนพิบูลย์	Ron Phibun							18.5	131.7	..	
30 เขาชัยสน	Khao Chaisan						31.0		259.2	..	
32 รัตภูมิ	Rattaphum						25.3	18.3	108.9	1337.4	
33 หาดใหญ่	Hat Yai						70.3	70.1	232.0	1861.4	
34 สะเดา	Sadao							17.3	30.5	1695.9	
38 มายอ	Mayo						11.1		145.8	..	
41 ยะลา	YALA						51.9	41.6	262.0	2223.0	..
42 ยะหา	Yaha						100.9	30.9	283.8	1676.9	
43 รามัน	Raman						53.1	82.3	305.8	1851.4	
44 บันนังสตา	Bannang Satar						229.5	38.8	384.4	1554.1	
45 เบตง	Betong						74.6	3.2	122.6	1978.4	
47 ยี่งอ	Yi-ngo							66.6	162.8	..	
49 ตากใบ	Tak Bai							46.6	69.9	..	
50 สุไหงโกลก	Sungai Kolok						92.7	51.5	357.3	2493.2	
56 ท้ายเหมือง	Thai Muang							16.1	31.4	2472.9	
57 ตะกั่วทุ่ง	Takua Thung							3.5	33.5	2234.7	
58 ทับปุด	Thap Put						23.7	3.1	26.8	2339.5	
62 อ่าวลึก	Ao Luk							2.5	4.7	2064.3	
63 คลองท่อม	Khlong Tom						8.1		30.2	2149.0	

ATMOSPHERIC SCIENCES
LIBRARY
JAN 17 1973
N.O.A.A.
U. S. Dept. of Commerce

กรมอุตุนิยมวิทยา กระทรวงคมนาคม

รายงานอากาศประจำสัปดาห์ ระหว่างวันที่ ๒๕ — ๓๑ ธันวาคม ๒๕๑๕

และ

การคาดหมายลักษณะอากาศ ระหว่างวันที่ ๑ — ๗ มกราคม ๒๕๑๖

ฉบับที่ ๕๓/๒๕๑๕

นาวาเอก ดร. เจริญ เจริญรัชต์ภาคย์

อธิบดีกรมอุตุนิยมวิทยา

METEOROLOGICAL DEPARTMENT

MINISTRY OF COMMUNICATIONS

BANGKOK, THAILAND

WEEKLY WEATHER REPORT

DURING THE PERIOD 25 — 31 DECEMBER 1972

AND

WEATHER OUTLOOK

DURING 1 — 7 JANUARY 1973

No. 53/1972

Charoen Charoen-rajapark

Captain, R.T.N.

Director — General

ลักษณะทั่วไป

บริเวณความกดอากาศสูงจากประเทศจีน ยังคงแผ่ปกคลุมประเทศไทยตอนบน และคาดว่าจะมีกำลังแรงขึ้นในระยะครึ่งหลังของสัปดาห์

ภาคเหนือ ภาคตะวันออกเฉียงเหนือ ภาคกลาง ภาคตะวันออก อ่าวไทย ฝั่งตะวันออก	ตลอดสัปดาห์ท้องฟ้าโปร่ง และอากาศยังคงเย็นอยู่โดยทั่วไป คาดว่าระดับอุณหภูมิจะลดลงในระยะครึ่งหลังของสัปดาห์
อ่าวไทย ฝั่งตะวันตก	ตลอดสัปดาห์ท้องฟ้าโปร่งเป็นส่วนมาก แต่ทางตอนล่างสุดจะมีฝนเป็นแห่ง ๆ
ภาคใต้ ฝั่งตะวันตก	ตลอดสัปดาห์จะมีฝนเล็กน้อยเป็นแห่ง ๆ
กรุงเทพมหานคร	ตลอดสัปดาห์ท้องฟ้าโปร่ง และอากาศยังคงเย็นอยู่ คาดว่าระดับอุณหภูมิจะลดลงในระยะครึ่งหลังของสัปดาห์

กรมอุตุนิยมวิทยา
๑ ม.ค. ๑๖

Weather outlook for the period 1 - 7 January 1973

General Situation

The ridge of the high pressure area remains covering the Upper Thailand and is expected to intensify during the second half of the week.

NortHern Part: Northeastern Part: Central Part: Eastern Part: Gulf of Thailand, East Coast:	Throughout the week, fair and still cool in general. A decrease in temperature expected during the second half of the week.
Gulf of Thailand, West Coast:	Throughout the week, mainly fair except for isolated showers over the extreme south.
Southern Thailand, West Coast:	Throughout the week, isolated showers.
Krung Thep Maha Nakhon:	Throughout the week, fair and still cool. A decrease in temperature expected during the second half of the week.

Meteorological Department
1 January 1973

สรุปลักษณะอากาศทั่วไปในรอบสัปดาห์
ตั้งแต่วันที่ ๒๕ – ๓๑ ธันวาคม ๒๕๑๕

๑. ในตอนต้นและตอนกลางสัปดาห์ บริเวณความกดอากาศสูงจากประเทศจีนซึ่งปกคลุมถึงประเทศไทยตอนบน มีกำลังอ่อนลง ทำให้ประเทศไทยตอนบนมีอากาศโปร่งโดยทั่วไปและอุณหภูมิสูงขึ้นเล็กน้อย ในตอนปลายสัปดาห์ความกดอากาศสูงมีกำลังแรงขึ้นและแผ่ปกคลุมถึงทะเลจีนใต้และเวียดนามเหนือ ทำให้ภาคเหนือและภาคตะวันออกเฉียงเหนือมีอุณหภูมิลดลงเล็กน้อย

๒. ในระหว่างสัปดาห์ ปรากฏว่าทางตอนล่างของภาคใต้มีฝนเพียงเล็กน้อยเป็นบางแห่ง ส่วนภาคอื่น ๆ ไม่มีฝน

๓. ในระหว่างสัปดาห์ รายงานอุณหภูมิต่ำสุดในภาคต่าง ๆ ของประเทศไทยมีดังนี้.–

ภาคเหนือ	๑๑.๑°ซ.ที่	อ. เมือง	จ. เชียงราย	เมื่อวันที่ ๒๕ ธ.ค.
ภาคตะวันออกเฉียงเหนือ	๑๔.๕°ซ.ที่	อ. เมือง	จ. เลย	" ๒๘ "
ภาคกลาง	๑๖.๐°ซ.ที่	อ.ทองผาภูมิ	จ. กาญจนบุรี	" ๒๙ "
ภาคตะวันออก	๑๘.๐°ซ.ที่	อ. อรัญประเทศ	จ. ปราจีนบุรี	" ๒๗ "
ภาคใต้	๑๘.๑°ซ.ที่	อ. เมือง	จ. ระนอง	" ๓๐ "

กรมอุตุนิยมวิทยา

๑ ม.ค. ๑๖

General Situation

Period 25 - 31 December 1972

1. In the beginning and middle periods, the high pressure area, which covered the Upper Thailand, decreased its strength. Consequently, fair weather and slight higher temperature occurred in the Upper Thailand in general. In the end of the week, the antiocyclone was intensified and extended to the South China Sea and North Viet-Nam. Consequently, slight cooler temperature were experienced in the northern and northeastern parts.

2. During the week, isolated light rainshowers occurred in the lower portio of the southern part, while no rainshowers were observed in the remaining parts.

3. During the week the lowest temperatures in the various parts of Thailand were as follows:-

Northern Part	11.1°C.at	Chiang Rai	on 25 December
Northeastern Part	14.5°C.at	Loei	" 28 "
Central Part	16.0°C.at	Thong Pha Phum	" 29 "
Eastern Part	18.0°C.at	Aranyaprathet	" 27 "
Southern Part	18.1°C.at	Ranong	" 30 "

Meteorological Department

1 January 1973

ข่าวอากาศเพื่อการเกษตรประจำสัปดาห์

เมื่อวันที่ ๒๔ - ๓๑ ธันวาคม มีลักษณะอากาศซึ่งพอสรุปได้ดังต่อไปนี้ :-

๑. ในตอนต้นและตอนกลางสัปดาห์ บริเวณความกดอากาศสูงจากประเทศจีนซึ่งปกคลุมถึงประเทศไทยตอนบนมีกำลังอ่อนลง ทำให้ประเทศไทยตอนบนมีอากาศโปร่งโดยทั่วไป และอุณหภูมิสูงขึ้นเล็กน้อย. ในตอนปลายสัปดาห์ความกดอากาศสูงมีกำลังแรงขึ้นและแผ่ปกคลุมถึงทะเลจีนใต้และเวียดนามเหนือ ทำให้ภาคเหนือและภาคตะวันออกเฉียงเหนือมีอุณหภูมิลดลงเล็กน้อย

๒. ในระหว่างสัปดาห์ ปรากฏว่าทางตอนล่างของภาคใต้มีฝนเพียงเล็กน้อยเป็นบางแห่ง ส่วนภาคอื่น ๆ ไม่มีฝน

ข้อควรทราบ

เนื่องจากลมมรสุมตะวันออกเฉียงเหนือยังคงพัดปกคลุมประเทศไทยตอนบน อันเป็นเหตุให้ในสัปดาห์นี้ยังคงมีอากาศเย็นโดยทั่วไป และในระยะครึ่งหลังของสัปดาห์คาดว่าลมมรสุมตะวันออกเฉียงเหนือจะมีกำลังแรงขึ้น จะทำให้ระดับอุณหภูมิลดลงโดยทั่วไปในบริเวณประเทศไทยตอนบน โดยเฉพาะภาคเหนือ และภาคตะวันออกเฉียงเหนือจะมีอากาศค่อนข้างหนาว ส่วนภาคใต้ในสัปดาห์นี้จะมีฝนเล็กน้อยเป็นแห่ง ๆ ทางตอนล่างสุดของภาค.

กองอากาศเกษตร กรมอุตุนิยมวิทยา.

๑ มกราคม ๒๔๑๖

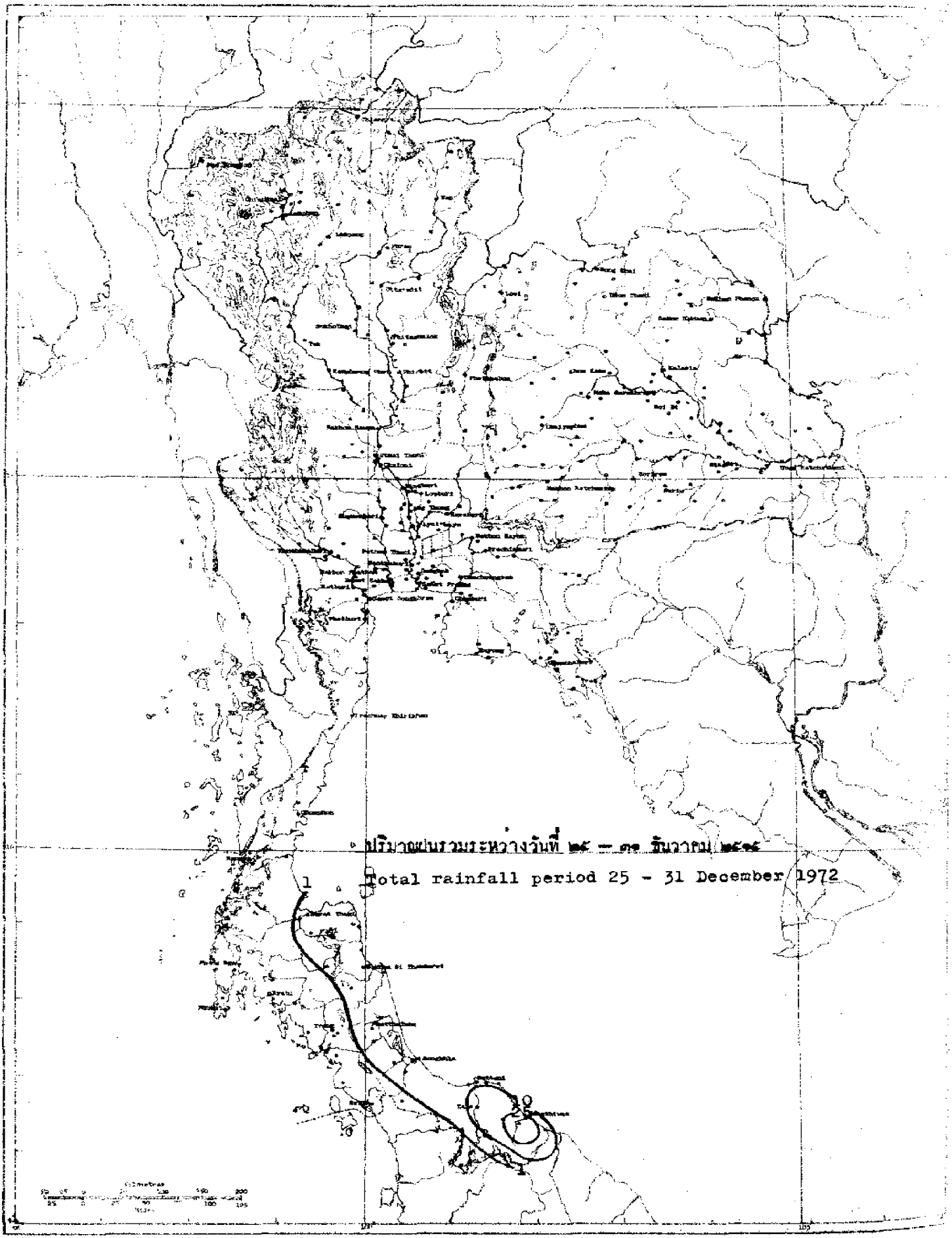
ปริมาณฝนรวมระหว่างวันที่ ๒๕ – ๓๑ ธันวาคม ๒๕๑๕
Total rainfall period 25 - 31 December 1972
1

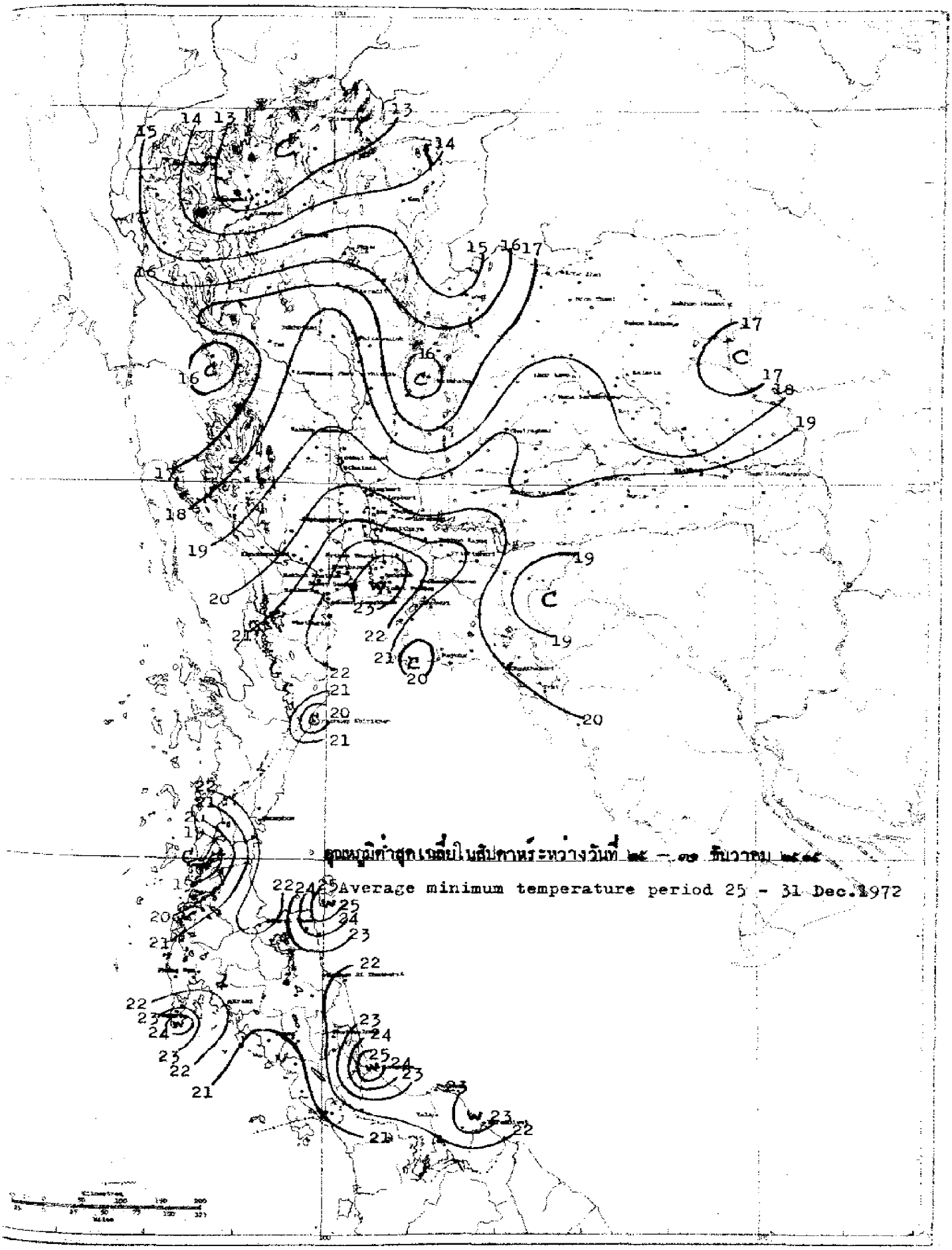

อุณหภูมิต่ำสุดเฉลี่ยในสิบคาบระหว่างวันที่ ๒๕ – ๓๑ ธันวาคม ๒๕๑๕

Average minimum temperature period 25 - 31 Dec.1972

สถานีฝน	Station	วันที่และจำนวนน้ำฝนเป็นมิลลิเมตร Date and amount of rainfall in millimeters ธันวาคม December 25	26	27	28	29	30	31	ฝนรวม มม. Total rainfall mm.	ฝนรวมตั้งแต่ 1 มกราคม Accumulative rainfall since 1 January ปริมาณ มม. Amount mm.	สูงกว่าหรือต่ำกว่าค่าปกติ Above or below Normal
ภาคเหนือ	**NORTHERN PART**										
1 **เชียงราย**	**CHIANG RAI***								0.0	1665.2	- 80.7
2 แม่สาย	Mae Sai								0.0	..	..
3 เชียงแสน	Chiang Saen								0.0	1582.7	- 1.5
4 เชียงของ	Chiang Khong								0.0	1537.6	- 58.7
5 แม่จัน	Mae Chan								0.0	..	..
6 แม่สรวย	Mae Suai								0.0	1527.4	+286.6
7 เทิง	Thoeng								0.0	1663.2	- 14.9
8 เชียงคำ	Chiang Kham								0.0	1390.1	+ 25.2
9 เวียงป่าเป้า	Wiang Pa Pao								0.0	..	..
10 พาน	Phan								0.0	1330.0	- 45.6
11 แม่ใจ	Mae Chai								0.0	1379.2	+ 38.6
12 พะเยา	Phayao								0.0	1128.4	+ 93.3
13 จุน	Chun								0.0	1350.4	-128.5
14 **แม่ฮ่องสอน**	**MAE HONG SON***								0.0	1427.4	+112.6
15 ปาย	Pai								0.0	781.2	-533.6
16 ขุนยวม	Khun Yuam								0.0	1271.0	+ 20.8
17 แม่ลาน้อย	Mae La Noi								0.0	..	..
18 แม่สะเรียง	Mae Sariang*								0.0	1180.7	- 35.7
19 **เชียงใหม่**	**CHIANG MAI***								0.0	1082.0	-194.3
20 ฝาง	Fang								0.0	1119.5	-149.2
21 แม่อาย	Mae Ai								0.0	..	..
22 เชียงดาว	Chiang Dao								0.0	..	..
23 แม่แตง	Mae Taeng								0.0	979.7	-212.4
24 แม่ริม	Mae Rim								0.0	1196.3	+ 72.4
25 สันทราย	San Sai								0.0	1072.5	-123.6
26 ดอยสะเก็ด	Doi Saket								0.0	1044.0	-157.1
27 สันกำแพง	San Kamphaeng								0.0	..	..
28 หางดง	Hang Dong								0.0	1085.5	- 68.2
29 สารภี	Saraphi								0.0	727.8	..
30 สันป่าตอง	San Pa Tong								0.0	918.4	- 69.2
31 จอมทอง	Chom Thong								0.0	800.9	-143.3
32 ฿อด	Hot								0.0	1071.2	- 39.7
33 **ลำพูน**	**LAMPHUN**								0.0	810.7	-146.1
34 ป่าซาง	Pa Sang								0.0	832.1	-152.1
35 ลี้	Li								0.0	1156.8	- 14.3
36 **ลำปาง**	**LAMPANG***								0.0	1107.2	+ 92.9
37 งาว	Ngao								0.0	..	..
38 แจ้ห่ม	Chae Hom								0.0	1128.7	+138.9
39 เกาะคา	Ko Kha								0.0	1159.3	+111.2
40 สบปราบ	Sop Prap								0.0	1045.8	- 22.2

สถานีฝน	Station	วันที่และจำนวนน้ำฝนเป็นมิลลิเมตร Date and amount of rainfall in millimeters							ฝนรวน มม. Total rainfall mm.	ฝนรวมตั้งแต่ 1 มกราคม Accumulative rainfall since 1 January	
		ธันวาคม December								ปริมาณ มม. Amount mm.	สูงต่ำกว่าปกติ Above or below Normal
		25	26	27	28	29	30	31			
41 เถิน	Thoen								0.0	925.9	- 59.0
42 แม่ปริก	Mae Phrik								0.0	679.9	-280.2
43 แพร่	PHRAE*								0.0	891.4	-165.4
44 สอง	Song								0.0	..	..
45 สูงเม่น	Sung Men								0.0	..	..
46 เด่นชัย	Den Chai								0.0	1020.0	-155.3
47 น่าน	NAN*								0.0	1081.4	-203.4
48 ทุ่งช้าง	Thung Chang								0.0	..	..
49 เชียงกลาง	Chiang Klang								0.0	..	..
50 ท่าวังผา	Tha Wang Pha*								0.0	1557.5	+134.4
51 ปัว	Pua								0.0	..	..
52 สา	Sa								0.0	781.6	-343.0
53 นาน้อย	Na Noi								0.0	862.8	- 93.4
54 อุตรดิตถ์	UTTARADIT*								0.0	1325.6	- 91.0
55 ฟากท่า	Fak Tha								0.0	890.9	-262.3
56 น้ำปาด	Nam Pat								0.0	861.5	-328.1
57 สนามบินอุตรดิตถ์	Uttaradit Airport*								0.0	962.6	-546.4
58 ท่าปลา	Tha Pla								0.0	708.9	-518.9
59 ลับแล	Laplae								0.0	1317.7	-172.4
60 ตาก	TAK*								0.0	1015.7	+ 1.7
61 เขื่อนภูมิพล	Bhumibol Dam*								0.0	1081.6	+ 34.8
62 บ้านตาก	Ban Tak								0.0	..	..
63 แม่ระมาด	Mae Ramat								0.0	..	..
64 แม่สอด	Mae Sot*								0.0	1784.4	+265.9
65 สุโขทัย	SUKHOTHAI								0.0	770.8	-343.1
66 ทุ่งเสลี่ยม	Thung Saliam								0.0	867.9	-322.6
67 สวรรคโลก	Sawankhalok								0.0	..	..
68 กงไกรลาศ	Kong Kraisat								0.0	767.3	-501.7
69 บ้านด่านลานหอย	Ban Dan Lan Hoi								0.0	..	..
70 พิษณุโลก	PHITSANULOK*								0.0	1268.1	- 72.4
71 นครไทย	Nakhon Thai								0.0	..	..
72 พรหมพิราม	Phrom Phiram								0.0	..	..
73 วังทอง	Wang Thong								0.0	1314.0	- 49.0
74 บางกระทุ่ม	Bang Krathum								0.0	951.0	-437.9
75 กำแพงเพชร	KAMPHAENG PHET								0.0	939.0	-272.2
76 พรานกระต่าย	Phan Kratai								0.0	775.8	-664.3
77 คลองขลุง	Khlong Khlung								0.0	..	..
78 ขาณุวรลักษบุรี	Khanu Woralaksaburi								0.0	1382.4	+108.4
79 พิจิตร	PHICHIT								0.0	1017.1	-506.9
80 สามง่าม	Sam Ngam								0.0	..	..
81 ตะพานหิน	Taphan Hin								0.0	904.0	-372.4

สถานีฝน	Station	วันที่และจำนวนน้ำฝนเป็นมิลลิเมตร Date and amount of rainfall in millimeters ธันวาคม December 25	26	27	28	29	30	31	ฝนรวม มม. Total rainfall mm.	ฝนรวมตั้งแต่ 1 มกราคม Accumulative rainfall since 1 January ปริมาณ มม. Amount mm.	สูงต่ำกว่าปกติ Above or below Normal
82 บางมูลนาก	Bang Mun Nak								0.0	1388.1	+255.6
83 โพทะเล	Pho Thale								0.0	..	..
84 เพชรบูรณ์	**PHETCHABUN***								0.0	998.4	-216.4
85 หล่มเก่า	Lom Kao								0.0	927.2	-158.0
86 หล่มสัก	Lom Sak*								0.0	902.1	- 84.1
87 ชมแดน	Chon Daen								0.0	1390.3	+164.1
88 หนองไผ่	Nong Phai								0.0	1204.6	+ 5.7
89 วิเชียรบุรี	Wichian Buri*								0.0	1099.4	- 28.6
ภาคตะวันออกเฉียงเหนือ NORTHEASTERN PART											
1 เลย	**LOEI***								0.0	1114.0	- 88.7
2 เชียงคาน	Chiang Khan								0.0	1002.7	-267.2
3 ท่าลี่	Tha Li								0.0	999.6	+ 26.6
4 ด่านซ้าย	Dan Sai								0.0	1316.7	+219.9
5 วังสะพุง	Wang Saphung								0.0	..	..
6 หนองคาย	**NONG KHAI***								0.0	1398.4	-294.6
7 ศรีเชียงใหม่	Si Chiang Mai								0.0	1717.5	+214.0
8 ท่าบ่อ	Tha Bo								0.0	1473.6	- 65.1
9 โพนพิสัย	Phon Phisai								0.0	1533.6	-296.6
10 บึงกาฬ	Bung Kan								0.0	2876.8	+412.4
11 เซกา	Seka								0.0	1318.2	-348.0
12 อุดรธานี	**UDON THANI***								0.0	1052.8	-451.2
13 เพ็ญ	Phen								0.0	1169.5	-163.2
14 กุมภวาปี	Kumphawapi								0.0	904.8	-175.7
15 หนองหาน	Nong Han								0.0	..	..
16 หนองบัวลำภู	Nong Bua Lam Phu								0.0	..	..
17 สกลนคร	**SAKON NAKHON***								0.0	1381.8	- 68.5
18 วานรนิวาส	Wanon Niwat								0.0	1336.8	-396.9
19 สว่างแดนดิน	Sawang Daen Din								0.0	1325.1	-298.7
20 พรรณานิคม	Phanna Nikhom								0.0	1286.0	-231.1
21 นครพนม	**NAKHON PHANOM***								0.0	2615.3	+290.5
22 บ้านแพง	Ban Phaeng								0.0	2303.1	-450.1
23 ท่าอุเทน	Tha Uthen								0.0	1817.8	-450.6
24 นาแก	Na Kae								0.0	1221.3	-281.2
25 ธาตุพนม	That Phanom								0.0	1537.3	-223.4
26 มุกดาหาร	Mukdahan*								0.0	1901.5	+394.4
27 กาฬสินธุ์	**KALASIN**								0.0	1565.2	+174.2
28 ยางตลาด	Yang Talat								0.0	1334.8	+ 27.8
29 สหัสขันธ์	Sahatsakhan								0.0	1184.6	-145.4
30 กุฉินารายณ์	Kuchinarai								0.0	..	..
31 คมกลาสัย	Kamalasai								0.0	1475.9	+201.5
32 ร้อยเอ็ด	**ROI ET***								0.0	1358.6	-219.3

สถานีฝน	Station	วันที่และจำนวนน้ำฝนเป็นมิลลิเมตร Date and amount of rainfall in millimeters — ธันวาคม December							ฝนรวม มม. Total rainfall mm.	ฝนรวมตั้งแต่ 1 มกราคม Accumulative rainfall since 1 January	
		25	26	27	28	29	30	31		ปริมาณ มม. Amount mm.	สูงต่ำกว่าปกติ Above or below Normal
33 โพนทอง	Phon Thong								0.0	1534.0	+ 52.5
34 ธวัชบุรี	Thawatchaburi								0.0	1369.0	- 56.6
35 อาจสามารถ	At Samat								0.0	1434.1	+129.5
36 เสลภูมิ	Selaphum								0.0	..	..
37 จตุรพักตร์พิมาน	Chaturaphak Phiman								0.0	877.2	-193.2
38 เกษตรวิสัย	Kaset Wisai								0.0	989.4	-412.1
39 สุวรรณภูมิ	Suwannaphum								0.0	1625.2	- 28.3
40 มหาสารคาม	MAHA SARAKHAM								0.0	1224.9	-153.7
41 เชียงยืน	Chiang Yun								0.0	913.3	-370.9
42 กันทรวิชัย	Kantharawichai								0.0	841.3	-393.9
43 โกสุมพิสัย	Kosum Phisai*								0.0	1844.1	- 0.3
44 บรบือ	Borabu								0.0	1071.9	-189.3
45 วาปีปทุม	Wapi Pathum								0.0	910.1	-260.0
46 พยัคฆภูมิพิสัย	Phayakkhaphum Phisai								0.0	1160.1	-248.4
47 ขอนแก่น	KHON KAEN*								0.0	1077.1	-114.5
48 น้ำพอง	Nam Phong								0.0	..	..
49 ภูเวียง	Phu Wiang								0.0	948.5	-273.5
50 ชุมแพ	Chum Phae								0.0	868.7	-238.8
51 มัญจาคีรี	Mancha Khiri								0.0	688.7	-477.9
52 ชนบท	Chonnabot								0.0	1063.7	-125.3
53 บ้านไผ่	Ban Phai								0.0	844.2	-357.6
54 พล	Phon								0.0	1068.0	-203.5
55 หนองสองห้อง	Nong Song Hong								0.0	1179.0	- 95.1
56 ชัยภูมิ	CHAIYAPHUM*								0.0	858.0	-428.5
57 เกษตรสมบูรณ์	Kaset Sombun								0.0	677.9	-136.5
58 ภูเขียว	Phu Khieo								0.0	1079.1	+ 31.4
59 คอนสวรรค์	Khon Sawan								0.0	1309.1	-152.1
60 จัตุรัส	Chatturat								0.0	803.5	-309.7
61 บำเหน็จณรงค์	Bamnet Narong								0.0	1152.1	- 62.4
62 นครราชสีมา	NAKHON RATCHASIMA*								0.0	1245.0	+ 42.6
63 บัวใหญ่	Bua Yai								0.0	1076.3	-150.9
64 คง	Khong								0.0	1329.3	+259.7
65 ด่านขุนทด	Dan Khun Thot								0.0	734.9	-506.6
66 โนนไทย	Non Thai								0.0	1345.2	+245.7
67 โนนสูง	Non Sung								0.0	1233.3	+ 8.5
68 พิมาย	Phimai								0.0	..	..
69 สีคิ้ว	Sikhiu								0.0	1284.3	+150.1
70 สูงเนิน	Sung Noen								0.0	..	..
71 ปักธงชัย	Pak Thong Chai								0.0	1453.4	+362.1
72 โชคชัย	Chok Chai*								0.0	1178.7	+118.7
73 ครบุรี	Khon Buri								0.0	905.3	-153.4

สถานีฝน	Station	วันที่และจำนวนน้ำฝนเป็นมิลลิเมตร Date and amount of rainfall in millimeters ธันวาคม December 25	26	27	28	29	30	31	ฝนรวม มม. Total rainfall mm.	ฝนรวมตั้งแต่ 1 มกราคม Accumulative rainfall since 1 January ปริมาณ มม. Amount mm.	สูงกว่าหรือต่ำกว่าปกติ Above or below Normal
74 บุรีรัมย์	BURI RAM								0.0	1296.2	- 90.1
75 พุทไธสง	Phutthaisong								0.0	..	..
76 สตึก	Satuk								0.0	1466.6	+144.0
77 ลำปลายมาศ	Lam Phai Mat								0.0	1173.4	-172.4
78 นางรอง	Nang Rong*								0.0	1541.1	+235.8
79 สุรินทร์	SURIN*								0.0	1396.7	+ 87.9
80 รัตนบุรี	Rattanaburi								0.0	1445.3	+164.1
81 ท่าตูม	Tha Tum*								0.0	1583.4	+391.7
82 ศีขรภูมิ	Sikhoraphum								0.0	1341.3	+ 95.7
83 ปราสาท	Prasat								0.0	1162.5	- 51.0
84 สังขะ	Sangkha								0.0	1350.5	+149.6
85 ศรีสะเกษ	SI SA KET								0.0	1204.7	-277.6
86 ราษีไศล	Rasi Salai								0.0	1263.2	+ 6.4
87 กันทรารมย์	Kanthararam								0.0	1722.1	+496.8
88 ขุขันธ์	Khukhan								0.0	1349.5	+ 66.5
89 ขุนหาญ	Khun Han								0.0	1242.2	-146.8
90 กันทรลักษ์	Kantharalak								0.0	1372.5	+ 23.9
91 อุบลราชธานี	UBON RATCHATHANI*								0.0	1933.1	+360.8
92 เขมราฐ	Khemarat								0.0	1566.6	+ 82.6
93 อำนาจเจริญ	Amnat Charoen								0.0	1255.0	-325.7
94 ยโสธร	Yasothon								0.0	1239.9	-213.6
95 ตระการพืชผล	Trakan Phutphon								0.0	1759.1	+247.8
96 มหาชนะชัย	Maha Chana Chai								0.0	1437.0	- 17.7
97 เขื่องใน	Khuang Nai								0.0	..	..
98 โขงเจียม	Khong Chiam								0.0	1827.8	+ 44.3
99 เดชอุดม	Det Udom								0.0	1911.4	+372.5
100 บุณฑริก	Buntharik								0.0	..	..
ภาคกลาง	CENTRAL PART										
1 นครสวรรค์	NAKHON SAWAN*								0.0	1101.3	- 74.7
2 บรรพตพิสัย	Banphot Phisai								0.0	1153.3	+186.7
3 ชุมแสง	Chumsaeng								0.0	..	..
4 หนองบัว	Nong Bua								0.0	..	..
5 ตาคลี	Lat Yao								0.0	1116.7	+ 48.7
6 ท่าตะโก	Tha Tako								0.0	1122.6	+ 53.1
7 พยุหะคีรี	Phayuha Khiri								0.0	911.2	-250.3
8 ตากฟ้า	Takfa								0.0	1868.9	+574.3
9 อุทัยธานี	UTHAI THANI								0.0	943.0	-220.8
10 สว่างอารมณ์	Sawang Arom								0.0	1491.7	+366.5
11 บ้านไร่	Ban Rai								0.0	1469.5	+295.9
12 ทัพทัน	Thap Than								0.0	1640.2	+376.5
13 หนองฉาง	Nong Chang								0.0	1488.0	+ 59.7

สถานีฝน	Station	วันที่และจำนวนน้ำฝนเป็นมิลลิเมตร Date and amount of rainfall in millimeters ธันวาคม December 25	26	27	28	29	30	31	ฝนรวม มม. Total rainfall mm.	ฝนรวมตั้งแต่ 1 มกราคม Accumulative rainfall since 1 January ปริมาณ มม. Amount mm.	สูงหรือต่ำกว่าปกติ Above or below Normal
14 หนองขาหย่าง	Nong Khayang								0.0	1214.6	+ 32.4
15 **ชัยนาท**	**CHAI NAT**								0.0	1282.2	+139.2
16 มโนรมย์	Manorom								0.0	895.4	-304.9
17 วัด...ห์	Wat Sing								0.0	..	..
18 ...ขา	Hankha								0.0	..	..
19 **สิงห์บุรี**	**SING BURI**								0.0	1138.8	+135.4
20 อินทร์บุรี	In Buri								0.0	1446.8	+236.8
21 บางระจัน	Bang Rachan								0.0	1091.3	-150.8
22 พรหมบุรี	Phrom Buri								0.0	1139.9	-185.0
23 **ลพบุรี**	**LOP BURI***								0.0	1353.7	+ 15.7
24 บ้านหมี่	Ban Mi								0.0	..	..
25 บ้านชุม	Bua Chum*								0.0	1010.5	-201.5
26 ชัยบาดาล	Chai Badan								0.0	1099.1	- 6.3
27 พัฒนานิคม	Phatthana Nikhom								0.0	..	..
28 โคกสำโรง	Khok Samrong								0.0	996.3	- 61.8
29 ท่าวุ้ง	Tha Wung								0.0	1030.4	-423.0
30 **สุพรรณบุรี**	**SUPHAN BURI***								0.0	1312.2	+ 57.7
31 เดิมบางนางบวช	Doembang Nangbuat								0.0	..	..
32 สามชุก	Sam Chuk								0.0	967.7	-211.6
33 ดอนเจดีย์	Don Chedi								0.0	1097.1	+227.5
34 ศรีประจันต์	Si Phrachan								0.0	..	..
35 อู่ทอง	U Thong								0.0	1046.4	+ 29.2
36 บางปลาม้า	Bang Pa Ma								0.0	1093.4	+124.3
37 สองพี่น้อง	Song Phi Nong								0.0	912.0	+ 74.2
38 **อ่างทอง**	**ANG THONG**								0.0	..	..
39 โพธิ์ทอง	Pho Thong								0.0	1405.1	- 90.1
40 ไชโย	Chaiyo								0.0	..	..
41 วิเศษชัยชาญ	Wiset Chai Chan								0.0	880.4	-511.1
42 ป่าโมก	Pa Mok								0.0	..	..
43 **สระบุรี**	**SARABURI**								0.0	2397.5	+833.5
44 พระพุทธบาท	Phra Phutthabat								0.0	..	..
45 บ้านหมอ	Ban Mo								0.0	1277.1	- 18.4
46 เสาไห้	Sao Hai								0.0	1384.6	-135.5
47 แก่งคอย	Kaeng Khio								0.0	1332.1	-224.8
48 หนองแค	Nong Khae								0.0	..	..
49 **พระนครศรีอยุธยา**	**PHRA NAKHON SI AYUTTHAYA**								0.0	1467.6	+263.1
50 ท่าเรือ	Tha Rua								0.0	1192.6	
51 ผักไห่	Phak Hai								0.0	1060.8	
52 บางบาล	Bang Ban								0.0	1519.0	
53 เสนา	Sena								0.0	..	
54 บางไทร	Bang Sai								0.0	1494.0	

สถานีฝน	Station	วันที่และจำนวนน้ำฝนเป็นมิลลิเมตร Date and amount of rainfall in millimeters							ฝนรวม mm.	ฝนรวมตั้งแต่ 1 มกราคม Accumulative rainfall since 1 January	
		ธันวาคม December								ปริมาณ mm.	มากกว่าหรือน้อยกว่าค่าปกติ
		25	26	27	28	29	30	31	Total rainfall mm.	Amount mm.	Above or below Normal
56 บางปะอิน	Bang Pa-in								0.0	1560.1	
58 ปทุมธานี	PATHUM THANI								0.0	1520.8	-190.5
57 หนองเสือ	Nong Sua								0.0	..	
58 ธัญบุรี	Thanyaburi								0.0	1509.2	
59 รังสิต	Rangsit								0.0	1576.8	
60 ลำลูกกา	Lam Luk Ka								0.0	..	
61 นนทบุรี	NONTHABURI								0.0	1711.1	+319.6
62 บางบัวทอง	Bang Bua Thong								0.0	2096.5	
63 ธนบุรี	THON BURI								0.0	..	..
64 ตลิ่งชัน	Taling Chan								0.0	..	
65 บางขุนเทียน	Bang Khun Thian								0.0	..	
66 ราษฎร์บูรณะ	Rat Burana								0.0	..	
67 พระนคร	PHRA NAKHON*		T						T	1652.3	+109.7
68 สนามบินดอนเมือง	Don Muang Airport*								0.0	1476.4	-148.0
69 บางเขน	Bang Khen								0.0	1924.8	
70 มีนบุรี	Min Buri								0.0	..	
71 ลาดกระบัง	Lat Krabang								0.0	..	
72 ศูนย์วิจัยบางนา	Bangk Na*								0.0	1656.2	
73 กาญจนบุรี	KANCHANABURI*								0.0	1197.4	+120.2
74 สังขละบุรี	Sangkhla Buri								0.0	..	
75 เหมืองปิล็อก	Pilok								0.0	..	
76 ทองผาภูมิ	Thong Pha Phum*								0.0	..	
77 ศรีสวัสดิ์	Si Sawat								0.0	..	
78 ไทรโยค	Sai Yok								0.0	..	
79 พนมทวน	Phanom Thuan								0.0	..	
80 ท่าม่วง	Tha Muang								0.0	1008.0	
81 นครปฐม	NAKHON PATHOM								0.0	1257.3	-105.3
82 บางเลน	Bang Len								0.0	..	
83 นครชัยศรี	Nakhon Chaisi								0.0	1564.0	
84 ราชบุรี	RATCHABURI								0.0	..	..
85 บ้านโป่ง	Ban Pong								0.0	955.4	
86 โพธาราม	Photharam								0.0	1304.1	
87 ดำเนินสะดวก	Damnoen Saduak								0.0	1770.7	
88 ปากท่อ	Pak Tho								0.0	1462.1	
89 สมุทรสงคราม	SAMUT SONGKHRAM								0.0	1508.0	+149.4
90 บางคนที	Bang Khonthi								0.0	1215.2	
91 อัมพวา	Amphawa								0.0	1388.1	
92 สมุทรสาคร	SAMUT SAKHON								0.0	1164.2	-[illegible]
93 กระทุ่มแบน	Kratum Baen								0.0	..	
94 สมุทรปราการ	SAMUT PRAKAN								0.0	1401.6	-176.2
95 บางพลี	Bang Phli								0.0	1346.5	

สถานีฝน	Station	วันที่และจำนวนน้ำฝนเป็นมิลลิเมตร Date and amount of rainfall in millimeters							ฝนรวม มม. Total rainfall mm.	ฝนรวมตั้งแต่ 1 มกราคม Accumulative rainfall since 1 January	
		ธันวาคม December								ปริมาณ มม. Amount mm.	สูงต่ำกว่าปกติ Above or below Normal
		25	26	27	28	29	30	31			
ภาคตะวันออก	**EASTERN PART**										
1 นครนายก	NAKHON NAYOK								0.0	1557.1	-536.2
2 บ้านนา	Ban Na								0.0	1669.3	
3 ปากพลี	Pak Phli								0.0	1784.4	
4 องครักษ์	Ongkharak								0.0	1661.1	
5 ปราจีนบุรี	PRACHIN BURI*								0.0	2011.0	+ 11.4
6 ประจันตคาม	Prachantakham								0.0	..	
7 บ้านสร้าง	Ban Sang								0.0	1763.3	
8 ศรีมหาโพธิ	Si Maha Phot								0.0	1748.7	
9 กบินทร์บุรี	Kabin Buri*								0.0	1471.3	
10 สระแก้ว	Sa Kaeo								0.0	1876.6	
11 วัฒนานคร	Watthana Nakhon								0.0	1732.6	
12 อรัญประเทศ	Aranyaprathet*								0.0	1592.8	- 55.2
13 **ฉะเชิงเทรา**	**CHACHOENGSAO**								0.0	..	..
14 บ้านโพธิ์	Ban Pho								0.0	..	
15 **ชลบุรี**	**CHON BURI***								0.0	1153.7	-271.8
16 พานทอง	Phan Thong								0.0	888.4	
17 บ้านบึง	Ban Bung								0.0	1017.9	
18 เกาะสีชัง	Ko Sichang*								0.0	902.7	
19 ศรีราชา	Si Racha								0.0	1048.5	
20 สัตหีบ	Sattahip*								0.0	1544.2	+339.5
21 **ระยอง**	**RAYONG**								0.0	895.4	-364.2
22 บ้านค่าย	Ban Khai								0.0	..	
23 แกลง	Klaeng								0.0	..	
24 **จันทบุรี**	**CHANTHABURI***								0.0	1956.7	-1038.3
25 ท่าใหม่	Tha Mai								0.0	..	
26 มะขาม	Makham								0.0	..	
27 **ตราด**	**TRAT**								0.0	3442.3	-268.2
28 เขาสมิง	Khao Saming								0.0	..	
29 แหลมงอบ	Laem Ngop								0.0	..	
30 คลองใหญ่	Khlong Yai*								0.0	3627.4	-982.6
ภาคใต้	**SOUTHERN PART**										
1 เพชรบุรี	PHETCHABURI								0.0	1161.7	- 33.5
2 บ้านแหลม	Ban Laem								0.0	..	
3 บ้านลาด	Ban Lat								0.0	..	
4 ท่ายาง	Tha Yang								0.0	..	
5 ชะอำ	Cha-am								0.0	..	
6 **ประจวบคีรีขันธ์**	**PRACHUAP KHIRI KHAN***								0.0	1636.3	+561.9
7 หัวหิน	Hua Hin*								0.0	1604.2	+528.9
8 ปราณบุรี	Pran Buri								0.0	..	
9 **ชุมพร**	**CHUMPHON***								0.0	2078.6	+ 73.8

สถานีฝน	Station	วันที่และจำนวนน้ำฝนเป็นมิลลิเมตร Date and amount of rainfall in millimeters ธันวาคม December							ฝนรวม มม. Total rainfall mm.	ฝนรวมตั้งแต่ 1 มกราคม Accumulative rainfall since 1 January	
		25	26	27	28	29	30	31		ปริมาณ มม. Amount mm.	สูงต่ำกว่าปกติ Above or below Normal
10 ท่าแซะ	Tha Sae								0.0	2065.4	
11 สวี	Sawi								0.0	1456.5	
12 ทุ่งสวน	Lang Suan								0.0	..	
13 **สุราษฎร์ธานี**	**SURAT THANI***								0.0	1375.8	-112.5
14 ไชยา	Chaiya								0.0	1455.3	
15 เกาะสมุย	Ko Samui*						7.7		7.7	2128.1	
16 พุนพิน	Phunphin		1.4						1.4	1182.0	
17 ท่าฉาง	Tha Chang								0.0	1178.8	
18 กาญจนดิษฐ์	Kanchanadit								0.0	..	
19 บ้านนาสาร	Ban Na San								0.0	1408.0	
20 **นครศรีธรรมราช**	**NAKHON SI THAMMARAT***		5.6						5.6	1817.3	-814.1
21 สิชล	Sichon								0.0	2125.6	
22 ท่าศาลา	Tha Sala								0.0	1972.6	
23 ฉวาง	Chawang								0.0	2480.7	
24 ทุ่งสง	Thung Song								0.0	1661.9	
25 ร่อนพิบูลย์	Ron Phibun								0.0	..	
26 ปากพนัง	Pak Phanang								0.0	1960.0	
27 **พัทลุง**	**PHATTHALUNG**								0.0	..	..
28 ควนขนุน	Khuan Khanun								0.0	1729.5	
29 ป่าพยูน	Pak Phayun								0.0	..	
30 เขาชัยสน	Khao Chaison	3.0							3.0	..	
31 **สงขลา**	**SONGKHLA***								0.0	1780.6	- 6.1
32 รัตภูมิ	Rattaphum	6.2							6.2	1543.6	
33 หาดใหญ่	Hat Yai								0.0	1862.6	
34 สะเดา	Sadao								0.0	1704.1	
35 **ปัตตานี**	**PATTANI***	T	2.9						2.9	1621.2	+303.8
36 หนองจิก	Nong Chik								0.0	..	
37 ยะหริ่ง	Yaring								0.0	..	
38 มายอ	Mayo								0.0	..	
39 โคกโพธิ์	Khok Pho								0.0	..	
40 ปะนาเระ	Panare								0.0	..	
41 **ยะลา**	**YALA**	15.2							15.2	2253.5	..
42 ยะหา	Yaha	3.5							3.5	1694.4	
43 รามัน	Raman	13.1							13.1	1895.0	
44 บันนังสตา	Bannang Satar	5.5							5.5	1576.6	
45 เบตง	Betong								0.0	1978.4	
46 **นราธิวาส**	**NARATHIWAT***	4.4	0.4				T	5.1	9.9	1987.6	-587.8
47 ยี่งอ	Yi-ngo	26.9							26.9	..	
48 ระแงะ	Rangae								0.0	..	
49 ตากใบ	Tak Bai								0.0	..	
50 สุไหงโกลก	Sungai Kolok		22.7						22.7	2526.5	

สถานีฝน Station	วันที่และจำนวนน้ำฝนเป็นมิลลิเมตร Date and amount of rainfall in millimeters ธันวาคม December 25	26	27	28	29	30	31	ฝนรวม mm. Total rainfall mm.	ฝนสะสมตั้งแต่ 1 มกราคม Accumulative rainfall since 1 January ปริมาณ mm. Amount mm.	สูงกว่าหรือต่ำกว่าปกติ Above or below Normal
51 ระนอง RANONG*								0.0	3654.9	-1225.7
52 กระบุรี Kra Buri								0.0	..	
53 พังงา PHANGNGA								0.0	1693.6	-785.3
54 ตะกั่วป่า Takua Pa								0.0	2590.9	
55 กะปง Kapong								0.0	3049.7	
56 ท้ายเหมือง Thai Muang								0.0	2472.9	
57 ตะกั่วทุ่ง Takua Thung								0.0	2234.7	
58 ทับปุด Thap Put								0.0	2591.5	
59 ภูเก็ต PHUKET*								0.0	1841.3	-493.1
60 สนามบินภูเก็ต Phuket Airport*								0.0	2016.0	
61 กระบี่ KRABI								0.0	1218.4	..
62 อ่าวลึก Ao Luk								0.0	2064.3	
63 คลองท่อม Khlong Tom								0.0	2149.0	
64 ตรัง TRANG								0.0	..	
65 สนามบินตรัง Trang Airport*								0.0	1775.1	-606.5
66 สิเกา Sikao								0.0	1697.3	
67 ย่านตาขาว Yan Ta Khao								0.0	1849.5	
68 ปะเหลียน Palian								0.0	1790.2	
69 สตูล SATUN								0.0	2171.4	+417.3
70 ทุ่งหว้า Thung Wa								0.0	2282.5	

หมายเหตุ

ฝนรายวัน (สถานีของกรมอุตุนิยมวิทยา)
— ปริมาณฝนรวมในช่วงเวลา ๒๔ ชั่วโมง ตั้งแต่เวลา ๐๗.๐๐ น. ของวันนั้น จนถึงเวลา ๐๗.๐๐ น. ของวันรุ่งขึ้น

ฝนรายวัน (สถานีฝนอำเภอหรือจังหวัด)
— ปริมาณฝนรวมในช่วงเวลา ๒๔ ชั่วโมง ตั้งแต่เวลา ๐๘.๐๐ น. ของวันนั้น จนถึงเวลา ๐๘.๐๐ น. ของวันรุ่งขึ้น

ช่องว่าง = ไม่มีฝนหรือยังไม่ได้รับรายงาน
.. = ไม่มีรายงาน
T = ฝนตกเล็กน้อยวัดได้ไม่ถึง ๐.๑ มม.
* = สถานีของกรมอุตุนิยมวิทยา

Remark :

Daily rainfall (Meteorological Department's station)
- Total rainfall amount of 24-hour period from 07.00 a.m. of the recorded date to 07.00 a.m. of the next day.

Daily rainfall (Voluntary observing station)
- Total rainfall amount of 24-hour period from 08.00 a.m. of the recorded date to 08.00 a.m. of the next day.

Blank = No rain or report not arrive.
.. = No report.
T = Slight rain; less than 0.1 mm.
* = Meteorological Department's station.

อุณหภูมิสูงสุดและต่ำสุดประจำวันที่ ๒๕ — ๓๑ ธันวาคม ๒๕๑๕

Daily Max. and Min. Temperature 25 – 31 December 1972

สถานี	Station	อุณหภูมิสูงสุดและต่ำสุดเป็นองศา ซ. Max. and Min. Temperature in degree C.							เฉลี่ยสูงสุด ต่ำสุด Average Max. Min.	เฉลี่ยในสัปดาห์ Weekly Mean	ค่าปกติประจำเดือน Monthly Normal
		25	26	27	28	29	30	31			
ภาคเหนือ	**NORTHERN PART**										
1 เชียงราย	CHIANG RAI	27:3 11:1	29:0 13:1	27:8 12:4	28:2 12:5	29:0 12:4	12:6	28:6 13:2	28:3 12:5	20.4	20.1
2 แม่ฮ่องสอน	MAE HONG SON	29:0 13:2	29:0 15:5	28:2 15:3	28:0 15:5	28:0 14:1	28:5 15:3	29:5 17:0	28:6 15:1	21.9	22.6
3 เชียงใหม่	CHIANG MAI	28:5 12:6	28:5 13:1	27:9 11:3	27:4 11:0	28:8 11:8	29:0 13:0	29:2 14:8	28:5 12:5	20.5	21.8
4 น่าน	NAN	30:6 13:2	31:2 13:6	30:4 14:9	30:3 13:0	31:1 14:2	30:8 14:6	30:5 15:4	30:7 14:1	22.4	22.1
5 ท่าวังผา	Tha Wang Pha	29:3 13:9	30:3 14:5	29:3 14:5	29:2 13:4	14:7	::	15:0	29:5 14:3	21.9	..
6 ลำปาง	LAMPANG	30:3 15:9	30:7 16:1	30:1 15:0	30:2 13:1	30:4 12:4	30:6 15:3	31:7 15:7	30:6 14:8	22.7	22.3
7 แม่สะเรียง	Mae Sariang	29:2 15:3	29:5 15:7	28:9 14:8	28:5 14:0	28:6 14:3	13:3	::	28:9 14:7	21.8	23.2
8 แพร่	PHRAE	30:4 16:0	30:6 16:5	30:5 16:6	31:2 14:5	31:0 15:0	31:5 17:4	30:8 16:6	30:9 16:1	23.5	22.6
9 อุตรดิตถ์	UTTARADIT	32:5 17:4	33:0 18:2	33:0 16:5	32:8 16:0	32:7 15:7	33:0 17:0	32:8 17:0	32:8 16:8	24.8	24.3
10 สนามบินอุตรดิตถ์	Uttaradit Airport	32:4 16:8	32:5 18:0	32:6 15:8	32:4 15:2	32:6 15:6	17:1	30:5 ::	32:2 16:4	24.3	..
11 ตาก	TAK	30:4 17:7	30:8 17:2	31:3 16:0	30:8 16:2	16:7	30:8 16:0	31:4 18:4	30:9 17:0	24.0	23.3
12 พิษณุโลก	PHITSANULOK	32:5 18:8	32:7 19:9	32:6 19:6	32:6 18:8	32:7 18:2	32:5 19:0	32:5 18:7	32:6 19:0	25.8	24.7
13 แม่สอด	Mae Sot	30:1 16:3	29:4 17:0	30:3 15:0	28:4 15:0	29:4 15:7	30:0 16:5	30:0 18:5	29:7 16:3	23.0	23.1
14 เกาะบูรณ์	PHUTCHABUN	32:9 16:3	33:0 16:1	34:2 16:7	33:2 15:6	33:5 15:9	33:3 16:7	32:5 16:2	33:2 16:2	24.7	23.2
15 หล่มสัก	Lom Sak	32:5 16:5	32:1 15:8	32:6 16:2	32:5 16:2	33:5 16:4	32:5 17:8	17:1	32:6 16:6	24.6	..
16 วิเชียรบุรี	Wichian Buri	33:4 18:0	32:2 18:6	32:6 18:5	33:2 16:9	33:2 15:7	32:6 17:6	17:3	32:9 17:4	25.2	..
ภาคตะวันออกเฉียงเหนือ	**NORTHEASTERN PART**										
1 หนองคาย	NONG KHAI	31:2 18:8	31:7 17:8	32:9 18:5	31:5 17:2	31:4 18:0	27:5 17:6	17:2	30:9 17:8	24.4	22.9
2 เลย	LOEI	30:6 16:0	30:8 14:9	31:5 15:5	31:2 14:5	31:0 15:4	27:0 15:0	29:8 16:0	30:3 15:3	22.8	21.5
3 อุดรธานี	UDON THANI	31:5 18:5	31:4 18:3	32:2 17:9	32:3 18:6	32:0 17:6	29:6 17:7	30:6 17:5	31:4 18:0	24.7	22.4
4 สกลนคร	SAKON NAKHON	32:0 18:2	31:8 18:9	32:8 19:0	32:6 17:7	30:4 20:2	29:3 16:4	30:3 15:5	31:3 18:0	24.7	22.0
5 นครพนม	NAKHON PHANOM	31:6 19:1	31:3 19:6	31:7 19:0	32:3 16:8	29:8 20:0	28:6 15:5	30:9 15:8	30:8 18:0	24.4	22.0
6 มุกดาหาร	Mukdahan	30:7 16:0	32:0 18:0	31:7 18:6	32:2 17:2	30:9 19:2	29:6 15:4	30:5 16:5	31:0 17:3	24.2	22.1
7 ขอนแก่น	KHON KAEN	32:5 17:5	31:7 18:0	32:7 19:2	32:7 17:9	32:7 17:8	30:8 17:0	31:4 16:9	32:1 17:8	25.0	23.1
8 โกสุมพิสัย	Kosum Phisai	31:8 17:4	32:2 17:4	32:8 19:3	33:0 18:8	32:1 18:1	31:1 17:3	16:8	32:2 17:9	25.1	..
9 ร้อยเอ็ด	ROI ET	32:8 17:5	31:8 18:0	32:4 19:1	32:2 19:3	32:1 18:1	30:7 17:4	31:5 17:2	31:9 18:1	25.0	23.2
10 ชัยภูมิ	CHAIYAPHUM	32:0 20:0	31:8 19:4	32:2 19:1	32:0 18:6	31:7 18:6	30:2 20:0	31:1 17:9	31:6 19:1	25.4	23.6
11 อุบลราชธานี	UBON RATCHATHANI	32:2 19:6	32:3 19:6	32:3 19:2	31:5 19:2	32:2 20:0	31:3 17:9	32:2 18:7	32:0 19:1	25.6	23.9
12 สุรินทร์	SURIN	31:8 18:6	32:7 19:4	33:4 18:5	33:0 19:5	32:4 24:1	31:6 18:6	32:1 19:3	32:4 19:1	26.1	23.5
13 ท่าตูม	Tha Tum	32:6 17:9	32:6 17:9	32:4 18:7	31:9 19:0	31:9 18:4	17:4	::	32:3 18:2	25.3	..
14 หนองอี	Nang Rong	31:6 19:0	32:2 19:5	32:3 19:6	32:9 20:9	32:0 19:1	19:4	::	32:2 19:6	25.9	..

สถานี	Station	อุณหภูมิสูงสุดและต่ำสุดเป็นองศา ซ. Max. and Min. Temperature in degree C.							เฉลี่ยสูงสุดต่ำสุด Average Max. Min.	เฉลี่ยในสัปดาห์ Weekly Mean	ค่าปกติประจำเดือน Monthly Normal
		25	26	27	28	29	30	31			
15 นครราชสีมา	NAKHON RATCHASIMA	32.1 18.5	32.6 19.6	33.6 19.1	33.0 19.0	32.0 17.6	30.8 19.5	31.5 18.2	32.2 18.8	25.5	23.2
16 โชคชัย	Chok Chai	31.8 18.9	32.7 20.0	31.9 19.2	31.6 19.7	31.2 13.5	30.2 19.0	18.0	31.6 19.8	25.3	..
ภาคกลาง	**CENTRAL PART**										
1 นครสวรรค์	NAKHON SAWAN	32.6 20.0	32.6 19.2	32.5 18.7	32.2 19.8	32.2 18.5	32.8 19.2	33.0 18.6	32.6 19.1	25.9	24.6
2 ลพบุรี	LOP BURI	33.2 20.0	33.0 20.0	33.2 20.0	32.0 20.0	33.3 19.7	33.0 20.4	34.1 20.0	33.1 20.0	26.6	25.4
3 สุพรรณบุรี	SUPHAN BURI	32.0 21.0	32.0 21.7	33.6 21.1	32.2 20.6	32.0 20.8	32.7 20.5	32.6 20.8	32.4 20.9	26.7	24.9
4 กาญจนบุรี	KANCHANABURI	33.0 20.1	32.6 20.1	33.0 20.2	32.5 20.5	32.4 18.7	33.0 18.6	32.8 19.9	32.8 19.7	26.3	24.3
5 ทองผาภูมิ	Thong Pha Phum	30.9 19.0	30.5 19.0	32.0 18.7	31.0 18.0	31.1 16.0	31.5 16.7	.. ..	31.2 17.9	24.6	..
6 สนามบินดอนเมือง	Dong Muang Airport	33.6 22.5	32.4 23.3	31.7 23.0	31.2 22.7	31.6 22.0	32.7 22.9	32.5 22.8	32.2 22.7	27.5	25.9
7 พระนคร	PHRA NAKHON	32.3 22.9	32.3 23.1	32.2 22.6	32.3 22.1	31.1 22.0	32.2 21.8	32.3 21.6	32.1 22.3	27.2	25.9
8 ศูนย์วิจัย ฯ บางนา	Bang Na	31.9 22.8	31.7 23.0	31.8 23.2	31.4 22.5	31.3 22.4	31.8 22.4	31.9 21.8	31.7 22.6	27.2	..
ภาคตะวันออก	**EASTERN PART**										
1 ปราจีนบุรี	PRACHIN BURI	32.7 20.8	33.0 21.0	33.0 20.9	32.7 21.8	32.2 20.7	32.0 20.6	31.8 20.4	32.5 20.9	26.7	25.5
2 กบินทร์บุรี	Kabin Buri	33.8 20.9	34.1 20.9	32.9 21.0	32.9 21.1	33.8 20.0	33.0 20.9	20.0	33.4 20.7	27.1	..
3 อรัญประเทศ	Aranyaprathet	32.5 18.5	32.2 19.2	33.5 18.0	32.7 19.3	32.1 20.2	32.0 19.0	32.4 19.0	32.5 19.0	25.8	24.6
4 ชลบุรี	CHON BURI	31.8 20.7	32.1 21.8	31.7 21.8	31.2 21.3	31.5 20.4	34.4 21.7	34.2 21.0	32.4 21.2	26.8	25.7
5 เกาะสีชัง	Ko Si Chang	29.5 22.2	29.8 22.4	29.8 22.6	29.8 22.3	29.7 22.1	30.1 22.0	30.7 21.8	29.9 22.2	26.1	26.4
6 สัตหีบ	Sattahip	30.9 20.2	31.8 21.0	31.3 20.5	31.0 20.8	30.1 19.2	32.0 18.9	32.9 19.8	31.3 19.3	25.6	27.2
7 ระยอง	RAYONG	31.2 21.0	31.0 21.0	30.8 22.0	30.8 21.3	31.0 20.3	20.7	.. ..	31.0 21.1	26.1	..
8 จันทบุรี	CHANTHABURI	31.9 21.2	32.5 19.6	32.2 19.9	31.5 20.2	32.5 18.2	32.6 19.7	32.0 19.0	32.2 19.7	26.0	25.6
9 คลองใหญ่	Khlong Yai	30.5 20.4	30.7 20.3	30.4 19.2	30.6 19.6	31.0 20.0	31.8 20.7	32.4 19.7	31.1 20.0	25.6	26.2
ภาคใต้	**SOUTHERN PART**										
1 หัวหิน	Hua Hin	29.2 21.8	30.1 22.5	29.8 21.9	30.0 22.0	29.6 20.5	29.6 20.4	30.9 21.1	29.8 21.7	25.8	25.3
2 ประจวบคีรีขันธ์	PRACHUAP KHIRI KHAN	29.5 21.0	30.0 22.4	30.1 20.6	29.7 19.8	29.4 20.7	29.5 19.4	29.9 19.2	29.7 20.4	25.1	25.0
3 ชุมพร	CHUMPHON	31.3 21.8	31.6 21.8	31.2 21.0	31.1 20.3	31.0 20.7	31.1 20.1	31.5 20.3	31.3 20.9	26.1	24.9
4 สุราษฎร์ธานี	SURAT THANI	31.0 20.4	30.6 20.4	31.8 20.2	32.2 20.0	30.8 20.6	31.6 20.8	31.2 20.2	31.3 20.4	25.9	25.6
5 เกาะสมุย	Ko Samui	29.7 27.0	30.2 26.1	30.5 24.5	30.2 24.5	30.3 23.5	30.2 25.5	30.5 24.5	30.2 25.1	27.7	
6 นครศรีธรรมราช	NAKHON SI THAMMARAT	30.4 22.9	30.9 23.2	30.7 22.6	30.6 22.3	30.4 21.3	30.4 21.7	30.7 21.5	30.5 22.2	26.4	25.8
7 สงขลา	SONGKHLA	31.3 25.3	31.1 26.8	31.2 23.8	31.2 23.3	31.3 24.5	30.7 25.5	30.8 25.4	31.1 24.7	27.9	26.6
8 ปัตตานี	PATTANI	30.4 22.9	29.6 24.1	31.0 22.0	30.6 21.7	30.9 22.3	30.7 21.1	32.6 22.4	30.8 22.4	26.6	25.8
9 นราธิวาส	NARATHIWAT	31.0 22.5	27.0 23.6	31.2 21.9	31.0 22.0	31.7 23.2	31.5 21.0	31.4 23.0	30.7 22.5	26.6	25.8
10 ระนอง	RANONG	33.4 20.1	33.4 19.0	33.0 20.2	33.4 20.0	33.0 18.2	33.0 18.1	33.3 18.5	33.2 19.2	26.2	25.7
11 ภูเก็ต	PHUKET	31.2 23.9	31.5 23.7	31.9 24.8	31.8 24.0	31.9 23.0	31.5 24.5	31.9 23.5	31.7 23.9	27.8	27.2
12 สนามบินภูเก็ต	Phuket Airport	31.5 21.7	31.5 22.0	31.8 21.8	31.2 21.4	31.0 21.8	31.2 22.1	31.7 20.4	31.4 21.8	26.5	26.5
13 สนามบินตรัง	Trang Airport	32.7 20.5	30.9 24.3	32.5 22.0	32.2 20.2	32.2 21.2	31.7 20.2	32.3 19.8	32.1 21.2	26.7	26.5

158 076