LIBRARY
JAN 16 1963
WEATHER BUREAU

กรมอุตุนิยมวิทยา สำนักนายกรัฐมนตรี

รายงานอากาศประจำสัปดาห์ ระหว่างวันที่ ๓๑ ธ.ค. ๐๕ ถึง ๖ ม.ค. ๐๖

ฉบับที่ ๑ / ๒๕๐๖

พลเรือตรี สนิธ เวสารัชชนันท์

อธิบดีกรมอุตุนิยมวิทยา

QC
990
T5
W4
1963
no. 1-52

METEOROLOGICAL DEPARTMENT

OFFICE OF THE PRIME MINISTER

BANGKOK THAILAND

WEEKLY WEATHER REPORT

DURING THE PERIOD DEC. 31, 62 — JAN. 6, 63

No. 1 / 1963

Sanit Vesa — rajananda

Rear Admiral, Director General

LIB
U S Dep

National Oceanic and Atmospheric Administration

Environmental Data Rescue Program

ERRATA NOTICE

One or more conditions of the original document may affect the quality of the image, such as:

Discolored pages
Faded or light ink
Binding intrudes into the text

This document has been imaged through the NOAA Environmental Data Rescue Program. To view the original document, please contact the NOAA Central Library in Silver Spring, MD at (301) 713-2607 x124 or www.reference@nodc.noaa.gov.

Lason, Inc.
Imaging Subcontractor
Beltsville, MD
December 20, 2000

สรุปลักษณะอากาศทั่วไปในรอบสัปดาห์

ระหว่างวันที่ ๓๑ ธ.ค.๒๕๐๕ – ๖ ม.ค. ๒๕๐๖

๑. ในระยะต่อระหว่างสิ้นปี ๒๕๐๕ กับต้นปี ๒๕๐๖ ได้มีร่องอากาศเย็นลง ๆ ๑ ร่อง เข้ามาปกคลุมประเทศไทยเป็นเวลาประมาณ ๒ วัน หลังจากนั้นมรสุมตะวันออกเฉียงเหนือได้ออนกำลังลงทั่วประเทศไทย

๒. มรสุมตะวันออกเฉียงเหนือได้กลับมีกำลังแรงขึ้นอีกในตอนปลายสุดสัปดาห์ ซึ่งทำให้อากาศเย็นลงในภาคเหนือ ภาคตะวันออกเฉียงเหนือ ภาคกลาง และอ่าวไทยฝั่งตะวันออก ในอ่าวไทยมีลมแรงและคลื่นจัด ซึ่งลักษณะนี้จะเป็นอยู่ต่อไปประมาณ ๓ – ๕ วัน

กรมอุตุนิยมวิทยา

๗ / ๑ /๒๕๐๖

General Situation

Period Dec.31,1962 - Jan.6,1963

1. Between the end of 1962 and the beginning of 1963, a short cool spell of the anticyclone covered Thailand for two days, then, the northeast monsoon was weakening afterward.

2. The northeast monsoon was re-intensifying during the end period of the week. As a consequence the cooler weather occurred in the northern part, northeastern part, central part and the Gulf of Thailand East Coast, and also fresh winds and rough seas were experienced in the Gulf of Thailand. This condition will exist about 3 - 5 days.

Meteorological Department
7 / 1 / 1963

การคาดหมายลักษณะอากาศใน ๗ วันข้างหน้า
ตั้งแต่วันที่ ๗ — ๑๓ ม.ค.๒๕๐๖

ภาคเหนือ
ภาคตะวันออกเฉียงเหนือ
ภาคกลาง
อ่าวไทย ฝั่งตะวันออก

ท้องฟ้าโปร่งแจ่มใส และอากาศจะหนาวเย็นเกือบตลอดสัปดาห์ คาดว่าอุณหภูมิจะสูงขึ้นเล็กน้อยในตอนปลายสัปดาห์

อ่าวไทย ฝั่งตะวันตก

มีเมฆมาก และลมแรง คาดว่าจะมีฝนต่อเนื่องกันตามชายฝั่ง โดยเฉพาะตั้งแต่ใต้ชุมพรลงไปในตอนต้นสัปดาห์ ส่วนในตอนปลายสัปดาห์จะมีฝนบางแห่ง

ภาคใต้ ฝั่งตะวันตก

มีเมฆมาก ลมทิศตะวันออกเฉียงเหนือมีกำลังแรงปานกลาง คาดว่าจะมีฝนทั่วไปในตอนต้นสัปดาห์ ลักษณะอากาศจะดีขึ้นในตอนปลายสัปดาห์

กรมอุตุนิยมวิทยา
๗/ ๑ /๒๕๐๖

Weather Outlook for the next seven days

From Jan. 7 - 13, 1963

Northern Part:
Northeastern Part:
Central Part:
Gulf of Thailand, East Coast:

Fine with cool weather in the most period of the week. Expected slightly increasing in temperature during the end of the week.

Gulf of Thailand, West Coast:

Mostly cloudy with fresh winds in the most period of the week. Expected the continuos rain along the coast particulary south of Chumphon during the early part of the week. Isolated light rain during the end of the week.

Southern Thailand, West Coast:

Mostly cloudy with moderate northeast winds, rain during the early part of the week. The weather will improve in the rest of the period.

Meteorological Department
7 / 1 / 1963

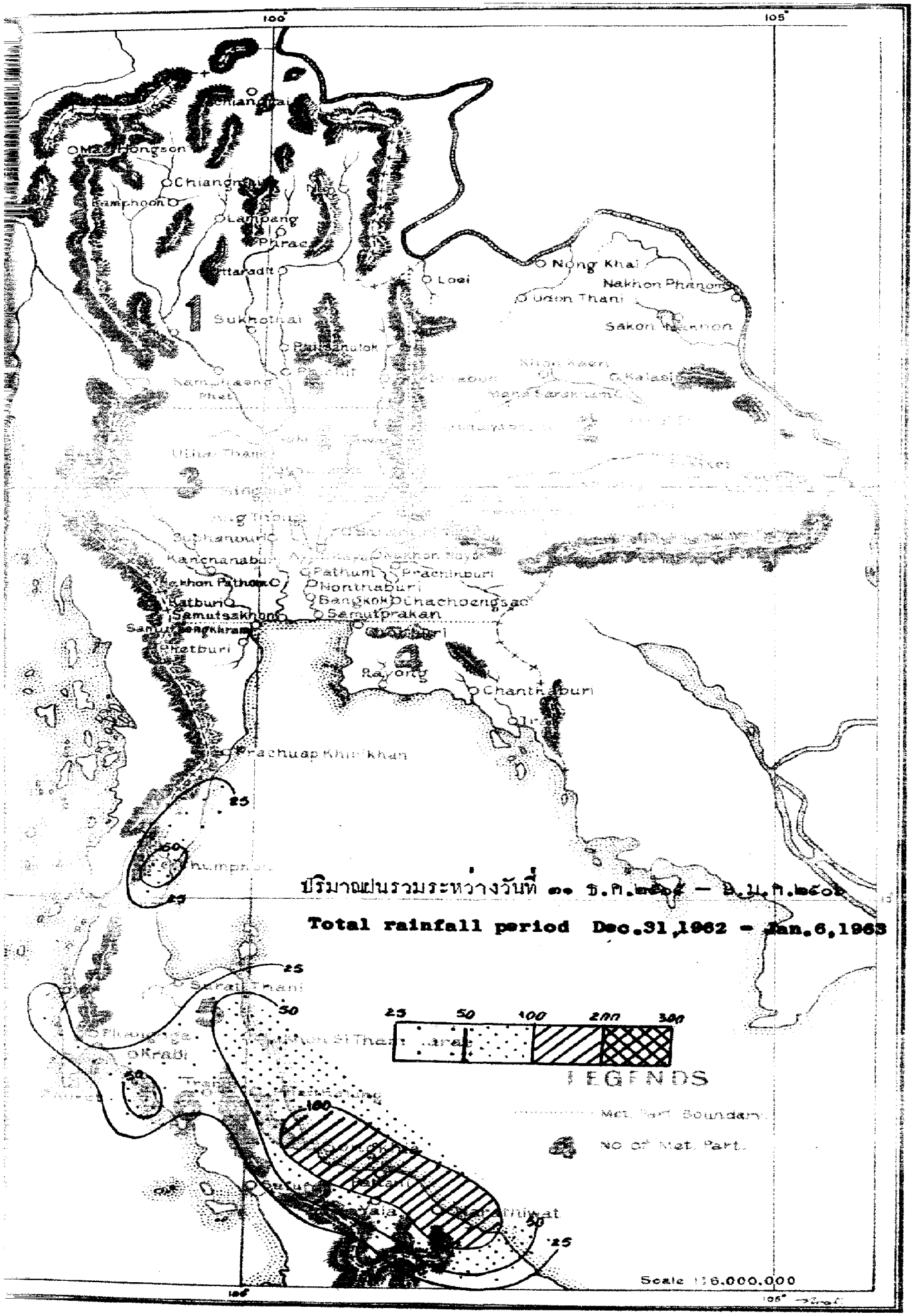

ปริมาณฝนรวมระหว่างวันที่ ๓๑ ธ.ค.๒๕๐๕ – ๖ ม.ค.๒๕๐๖

Total rainfall period Dec.31,1962 – Jan.6,1963

สถานีฝน	Station	วันที่และจำนวนน้ำฝนเป็นมิลลิเมตร Date and amount of rainfall in m.m.							ฝนรวม ม.ม. Total m.m.	ฝนรวมตั้งแต่ 1 ม.ค. Accumulative rain-fall Since Jan.1	
		31	1	2	3	4	5	6		ฝนจริง Actual	สูง(+)ต่ำ(-)กว่าปกติ Above(+) Below(-) Normal
ภาคเหนือ	Northern Part										
จ.เชียงราย	Chiangrai *								0.0		
อ.แม่สาย	Mae Sai								0.0		
อ.เชียงแสน	Chiangsaen								0.0		
อ.แม่จัน	Mae Chan								0.0		
อ.เชียงของ	Chiangkhong								0.0		
อ.เทิง	Thoeng								0.0		
อ.แม่สรวย	Mae Sruai								0.0		
อ.เชียงคำ	Chiangkham								0.0		
อ.พาน	Phan								0.0		
อ.เวียงป่าเป้า	Wiang Pa Pao								0.0		
อ.พะเยา	Phayao								0.0		
จ.แม่ฮ่องสอน	Mae Hongson*								0.0		
อ.ปาย	Pai*								0.0		
อ.ขุนยวม	Khun Yuam								0.0		
อ.แม่สะเรียง	Mae Sariang*								0.0		
จ.เชียงใหม่	Chiangmai*								0.0		
อ.ฝาง	Fang								0.0		
อ.เชียงดาว	Chiangdao								0.0		
อ.แม่แตง	Mae Taeng								0.0		
อ.ดอยสะเก็ด	Doi Saket								0.0		
อ.หางดง	Hang Dong								0.0		
อ.สันทราย	San Sai								0.0		
อ.สันป่าตอง	San Pa Tong								0.0		
อ.สันกำแพง	San Kamphaeng								0.0		
อ.จอมทอง	Chom Thong								0.0		
อ.ฮอด	Hot								0.0		
จ.ลำพูน	Lamphun								0.0		
จ.ลำปาง	Lampang*								0.0		
อ.แจ้ห่ม	Chae Hom								0.0		
อ.สบปราบ	Sop Prap								0.0		
อ.เกาะคา	Ko Kha								0.0		
อ.เถิน	Thoen								0.0		
จ.แพร่	Phrae								0.0		
สนามบินแพร่	Phrae Airport*								0.0		
อ.สูงเม่น	Sung Men								0.0		
จ.น่าน	Nan*								0.0		
อ.ทุ่งช้าง	Thung Chang								0.0		

สถานีฝน	Station	วันที่และจำนวนน้ำฝนเป็นมิลลิเมตร Date and amount of rainfall in m. m.							ฝนรวม ม.ม. Total m. m.	ฝนรวมตั้งแต Accumulat -fall Sinc
		31	1	2	3	4	5	6		ฝนจริง Actual
38.อ.นาน้อย	Na Noi								0.0	
39.จ.อุตรดิตถ์	Uttaradit*								0.0	
40.อ.ลับแล	Lap Lae								0.0	
41.อ.น้ำปาด	Nam Pat								0.0	
42.จ.ตาก	Tak								0.0	
43.สนามบินตาก	Tak Airport*								0.0	
44.อ.บ้านตาก	Ban Tak								0.0	
45.อ.แม่สอด	Mae Sot*								0.0	
46.เขื่อนภูมิพล	Bhumibol Dam*								0.0	
47.จ.สุโขทัย	Sukhothai								0.0	
48.อ.สวรรคโลก	Sawankhalok								0.0	
49.อ.กงไกรลาศ	Kongkrailat								0.0	
50.จ.พิษณุโลก	Phitsanulok*								0.0	
51.อ.พรหมพิราม	Phrom Phiram								0.0	
52.อ.วังทอง	Wang Thong								0.0	
53.จ.กำแพงเพชร	Kamphaeng Phet								0.0	
54.จ.พิจิตร	Phichit								0.0	
55.อ.บางมูลนาค	Bang Munnak								0.0	
56.อ.ตะพานหิน	Taphanhin								0.0	
57.จ.เพชรบูรณ์	Phetchabun*								0.0	
58.อ.หล่มเก่า	Lom Kao								0.0	
59.อ.หล่มสัก	Lom Sak								0.0	
60.อ.ชนแดน	Chon Daen								0.0	
ภาคตะวันออกเฉียงเหนือ	Northeastern Part									
1.จ.เลย	Loei*								0.0	
2.อ.ทาลี	Tha Li								0.0	
3.อ.เชียงคาน	Chiangkhan								0.0	
4.อ.ด่านซ้าย	Dan Sai								0.0	
5.จ.หนองคาย	Nong Khai								0.0	
6.อ.บึงกาฬ	Bung Kan								0.0	
7.อ.โพนพิสัย	Phon Phisai								0.0	
8.อ.ท่าบ่อ	Tha Bo								0.0	
9.จ.อุดรธานี	Udon Thani*								0.0	
10.อ.บ้านผือ	Ban Phu								0.0	
11.อ.หนองหาร	Nong Han								0.0	
12.จ.สกลนคร	Sakon Nakhon*								0.0	
13.อ.วานรนิวาส	Wanon Niwat								0.0	
14.อ.พรรณานิคม	Phanna Nikhom								0.0	

สถานีฝน	Station	วันที่และจำนวนน้ำฝนเป็นมิลลิเมตร Date and amount of rainfall in m. m.							ฝนรวม ม.ม. Total m. m.	ฝนรวมตั้งแต่ 1 ม.ค. Accumulative rain -fall Since Jan. 1	
		31	1	2	3	4	5	6		ฝนจริง Actual	สูง(+)ต่ำ(-)กว่าปกติ Above(+) Below(-) Normal
นครพนม	Nakhon Phanom*								0.0		
บ้านแพง	Ban Phaeng								0.0		
ท่าอุเทน	Tha Uten								0.0		
นาแก	Na Kae								0.0		
ธาตุพนม	That Phanom								0.0		
มุกดาหาร	Mukdahan*								0.0		
ชัยภูมิ	Chaiyaphum*	4.3							4.3		
ภูเขียว	Phu Khieo								0.0		
เกษตรสมบูรณ์	Kaset Sombun								0.0		
คอนสวรรค์	Khon Sawan								0.0		
จตุรัส	Chaturat								0.0		
บำเหน็จณรงค์	Bamnet Narong								0.0		
ขอนแก่น	Khon Kaen*	3.5							3.5		
น้ำพอง	Nam Phong								0.0		
ภูเวียง	Phu Wiang								0.0		
ชุมแพ	Chum Phae								0.0		
ชนบท	Chonnabot								0.0		
มัญจาคีรี	Mancha Khiri								0.0		
พล	Phon								0.0		
มหาสารคาม	Maha Sarakham								0.0		
พยัคฆภูมิพิสัย	Phayakkhaphum Phisai								0.0		
บรบือ	Borabu								0.0		
กาฬสินธุ์	Kalasin								0.0		
สหัสขันธ์	Sahatsakhan								0.0		
ยางตลาด	Yang Talat								0.0		
กันทรวิชัย	Kanthara Wichai								0.0		
กมลาไสย	Kamalasai								0.0		
ร้อยเอ็ด	Roi Et*								0.0		
โพนทอง	Phon Thong								0.0		
เสลภูมิ	Selaphum								0.0		
ธวัชบุรี	Thawatburi								0.0		
จตุรพักตรพิมาน	Chaturaphak Phiman								0.0		
เกษตรวิสัย	Kaset Wisai								0.0		
สุวรรณภูมิ	Suwannaphum								0.0		
นครราชสีมา	Nakhon Ratchasima*	0.3							0.3		
บัวใหญ่	Bua Yai								0.0		
พิมาย	Phimai								0.0		
จักราช	Chakkarat								0.0		

สถานีฝน	Station	วันที่และจำนวนน้ำฝนเป็นมิลลิเมตร Date and amount of rainfall in m. m.							ฝนรวม ม.ม. Total m. m.	ฝนรวมตั้งแต่ ... Accumulative -fall Since ...	
		31	1	2	3	4	5	6		ฝนจริง Actual	สูง(+)ต่ำกว่าปกติ Above(+) Below(-) Normal
53.อ.โชคชัย	Chok Chai								0.0		
54.อ.ด่านขุนทด	Dan Khunthot								0.0		
55.อ.โนนไทย	Non Thai								0.0		
56.อ.สูงเนิน	Sung Noen								0.0		
57.อ.ปักธงชัย	Pak Thong Chai								0.0		
58.อ.สีคิ้ว	Si Khiu								0.0		
59.อ.ครบุรี	Khonburi								0.0		
60.จ.บุรีรัมย์	Buriram								0.0		
61.อ.พุทไธสง	Phut Thai Song								0.0		
62.อ.ลำปลายมาศ	Lam Plai Mat								0.0		
63.อ.นางรอง	Nang Rong								0.0		
64.อ.ประโคนชัย	Prakhon Chai								0.0		
65.จ.สุรินทร์	Surin*								0.0		
66.อ.ท่าตูม	Tha Tum								0.0		
67.อ.รัตนบุรี	Rattanaburi								0.0		
68.อ.ปราสาท	Prasat								0.0		
69.อ.สังขะ	Sangkha								0.0		
70.จ.ศรีสะเกษ	Sisaket								0.0		
71.อ.ราษีไศล	Rasisalai								0.0		
72.อ.อุทุมพรพิสัย	Uthumphon Phisai								0.0		
73.อ.กันทรารมย์	Kantharatom								0.0		
74.อ.ขุขันธ์	Khukhan								0.0		
75.กันทรลักษ์	Kantharalak								0.0		
76.จ.อุบลราชธานี	Ubon Ratchathani*								0.0		
77.อ.เขมราฐ	Khemmarat								0.0		
78.อ.มหาชนะชัย	Maha Chana Chai								0.0		
79.อ.อำนาจเจริญ	Amnat Charoen								0.0		
80.อ.ยโสธร	Yasothon								0.0		
81.อ.ตระการพืชผล	Trakan Phut Phon								0.0		
82.อ.คำเขื่อนแก้ว	Kham Khuan Kaeo								0.0		
83.อ.เขื่องใน	Khuang Nai								0.0		
84.อ.โขงเจียม	Khong Chiam								0.0		
85.อ.พิบูลมังสาหาร	Phibun Mangsahan								0.0		
86.อ.เดชอุดม	Det Udom								0.0		
<u>ภาคกลาง</u>	<u>Central Part</u>										
1.จ.นครสวรรค์	Nakhon Sawan*								0.0		
2.อ.บรรพตพิสัย	Banphot Phisai								0.0		
3.อ.ลาดยาว	Lat Yao								0.0		

สถานีฝน	Station	วันที่และจำนวนน้ำฝนเป็นมิลลิเมตร Date and amount of rainfall in m. m.							ฝนรวม ม.ม. Total m. m.	ฝนรวมตั้งแต่ 1 ม.ค Accumulative rain -fall Since Jan. 1	
		31	1	2	3	4	5	6		ฝนจริง Actual	สูง(+)ต่ำ(-)กว่าปกติ Above(+) Below(-) Normal
.อ.ชุมแสง	Chumsaeng								0.0		
.อ.พยุหคีรี	Phayuha Khiri								0.0		
.จ.อุทัยธานี	Uthai Thani								0.0		
.อ.หนองฉาง	Nong Chang								0.0		
.อ.หนองขาหย่าง	Nong Kha Yang								0.0		
.จ.ชัยนาท	Chainat								0.0		
.อ.มโนรมย์	Manorom								0.0		
.อ.วัดสิงห์	Wat Sing								0.0		
.จ.สิงห์บุรี	Singburi								0.0		
.อ.อินทร์บุรี	Inburi								0.0		
.อ.บางระจัน	Bangrachan								0.0		
.อ.พรหมบุรี	Phromburi								0.0		
.จ.ลพบุรี	Lopburi*	1.7							1.7		
.อ.บ้านหมี่	Ban Mi								0.0		
.อ.ไชยบาดาล	Chai Badan								0.0		
.อ.ท่าวุ้ง	Tha Wung								0.0		
.จ.สุพรรณบุรี	Suphanburi*								0.0		
.อ.เดิมบางนางบวช	Doembang Nangbuat								0.0		
.อ.ศรีประจันต์	Si Prachan								0.0		
.อ.สองพี่น้อง	Song Phi Nong								0.0		
.จ.อ่างทอง	Ang Thong								0.0		
.อ.โพธิ์ทอง	Pho Thong								0.0		
.อ.ไชโย	Chaiyo								0.0		
.อ.วิเศษไชยชาญ	Wiset Chaichan								0.0		
.อ.ป่าโมก	Pa Mok								0.0		
.จ.สระบุรี	Saraburi								0.0		
.อ.หนองแค	Nong Khae								0.0		
.อ.แก่งคอย	Kaeng Khoi								0.0		
.จ.พระนครศรีอยุธยา	Ayutthaya								0.0		
.อ.บางไทร	Bang Sai								0.0		
.อ.บางบาล	Bang Ban	15.5							15.5		
.อ.เสนา	Sena	3.1							3.1		
.อ.ท่าเรือ	Tha Rua								0.0		
.อ.ผักไห่	Phak Hai								0.0		
.อ.บางปะอิน	Sang Pa-in								0.0		
.จ.นครนายก	Nakhon Nayok								0.0		
.อ.ปากพลี	Pak Phli								0.0		
.อ.บ้านนา	Ban Na								0.0		

สถานีฝน	Station	วันที่และจำนวนน้ำฝนเป็นมิลลิเมตร Date and amount of rainfall in m. m.							ฝนรวม ม.ม. Total m. m.	ฝนรวมตั้ง Accumu... -fall S...	
		31	1	2	3	4	5	6		ฝนจริง Actual	สู... Accu... Norm...
42.จ.ปราจีณบุรี	Prachinburi*								0.0		
43.อ.บ้านสร้าง	Ban Sang								0.0		
44.อ.ศรีมหาโพธิ์	Si Maha Pho								0.0		
45.อ.กบินทร์บุรี	Kabinburi								0.0		
46.อ.วัฒนานคร	Watthana Nakhon								0.0		
47.อ.อรัญญประเทศ	Aranyaprathet*								0.0		
48.จ.ปทุมธานี	Pathum Thani								0.0		
49.อ.ธัญญบุรี	Thanyaburi								0.0		
50.จ.นนทบุรี	Nonthaburi								0.0		
51.อ.บางบัวทอง	Bang Bua Thong								0.0		
52.จ.กาญจนบุรี	Kanchanaburi*		0.2						0.2		
53.อ.ท่าม่วง	Tha Muang								0.0		
54.จ.นครปฐม	Nakhon Pathom								0.0		
55.อ.นครชัยศรี	Nakhon Chai Si								0.0		
56.จ.ธนบุรี	Thonburi								0.0		
57.จ.พระนคร	Bangkok*								0.0		
58.สนามบินดอนเมือง	Don Muang*	1.0							1.0		
59.อ.บางเขน	Bang Khen								0.0		
60.อ.มินบุรี	Minburi								0.0		
61.อ.ลาดกระบัง	Lat Krabang								0.0		
62.อุตุฯบางนา	Bang Na*								0.0		
63.จ.ฉะเชิงเทรา	Chachoengsao								0.0		
64.จ.ราชบุรี	Ratburi								0.0		
65.อ.บ้านโป่ง	Ban Pong								0.0		
66.อ.ปากท่อ	Pak Tho								0.0		
67.อ.โพธาราม	Photharam								0.0		
68.จ.สมุทรสงคราม	Samut Songkhram								0.0		
69.อ.อัมพวา	Amphawa								0.0		
70.อ.บางคณที	Bang Khonthi								0.0		
71.จ.สมุทรสาคร	Samut Sakhon								0.0		
72.จ.สมุทรปราการ	Samut Prakan								0.0		
73.อ.บางพลี	Bang Phli								0.0		
74.อ.พระประแดง	Phrapradaeng								0.0		
75.บางปู	Bang Pu								0.0		
76.ป้อมพระจุลฯ	Pom Phrachun*	1.3							1.3		
<u>อ่าวไทยฝั่งตะวันออก</u>	<u>Gulf of Thailand East Coast</u>										
1.จ.ชลบุรี	Chonburi*								0.0		
2.อ.พนัสนิคม	Phanat Nikhom								0.0		

สถานีฝน	Station	วันที่และจำนวนน้ำฝนเป็นมิลลิเมตร Date and amount of rainfall in m. m.							ฝนรวม มม. Total m. m.	ฝนรวมตั้งแต่ 1 ม.ค. Accumulative rain-fall Since Jan. 1	
		31	1	2	3	4	5	6		ฝนจริง Actual	สูง(+)ต่ำ(-)กว่าปกติ Above(+) Below(-) Normal
อ.บ้านบึง	Ban Bung								0.0		
อ.พานทอง	Phan Thong								0.0		
อ.ศรีราชา	Si Racha								0.0		
อ.สีชัง	Si Chang*								0.0		
อ.สัตหีบ	Sattahip*								0.0		
จ.ระยอง	Rayong*								0.0		
อ.บ้านค่าย	Ban Khai								0.0		
อ.แกลง	Klaeng								0.0		
จ.จันทบุรี	Chanthaburi*								0.0		
อ.โป่งน้ำร้อน	Pong Namron								0.0		
อ.ท่าใหม่	Tha Mai								0.0		
อ.มะขาม	Makham								0.0		
จ.ตราด	Trat								0.0		
อ.เขาสมิง	Khao Saming								0.0		
อ.แหลมงอบ	Laem Ngop								0.0		
อ.คลองใหญ่	Khlong Yai*								0.0		
ภาคใต้ฝั่งตะวันออก	Southern Part East Coast										
จ.เพชรบุรี	Phetburi								0.0		
อ.บ้านแหลม	Ban Laem								0.0		
จ.ประจวบคีรีขันธ์	Prachuap Khirikhan*	6.6						14.5	21.1		
อ.หัวหิน	Hua Hin*	5.8							5.8		
จ.ชุมพร	Chumphon*	4.3					1.0	89.4	94.7		
อ.ท่าแซะ	Tha Sae								-		
อ.สวี	Sawi								-		
อ.หลังสวน	Lang Suan								-		
จ.สุราษฎร์ธานี	Bandon*			3.3	2.0	0.4	10.1		15.8		
อ.ไชยา	Chaiya								-		
อ.บ้านนาสาร	Ban Nasan				4.0				-		
จ.นครศรีธรรมราช	Nakhon Si Thammarat*	15.7	1.4	7.0	47.2	1.3	10.0	2.6	85.2		
อ.สิชล	Sichon								-		
อ.ฉวาง	Chawang								-		
อ.ร่อนพิบูลย์	Ron Phibun			5.2	15.3				20.5		
อ.ทุ่งสง	Thung Song		4.0		23.5	0.8	11.2		39.5		
อ.ปากพนัง	Pak Phanang				52.3	6.7			59.0		
จ.พัทลุง	Phatthalung								-		
อ.เขาชัยสน	Khao Chai Son			11.7	18.0				29.7		
จ.สงขลา	Songkhla*			6.1	34.0	28.3	25.2	8.8	102.4		
อ.รัตภูมิ	Rattaphum				34.5				34.5		

สถานีฝน	Station	วันที่และจำนวนน้ำฝนเป็นมิลลิเมตร Date and amount of rainfall in m. m.							ฝนรวม ม.ม. Total m. m.	ฝนรวมตั้งแต่ 1 Accumulative -fall Since J.	
		31	1	2	3	4	5	6		ฝนจริง Actual	สูง(+)ต่ กว่าป Above Below Norm
22.อ.หาดใหญ่	Hat Yai		11.0	11.4	48.3				70.7		
23.อ.สะเดา	Sadao			12.8	24.4				36.7		
24.จ.ปัตตานี	Pattani			40.0	63.4	14.0	4.4		121.8		
25.อ.หนองจิก	Nong Chik								-		
26.อ.ยะหริ่ง	Yaring		2.0	26.9	135.8	9.6			174.3		
27.อ.ปะนาเระ	Panare				72.4	58.6			131.0		
28.จ.ยะลา	Yala								-		
29.จ.นราธิวาส	Narathiwat*	2.1	2.5	14.7	103.2	13.1	4.1	11.3	151.0		
30.อ.ตากใบ	Tak Bai			29.8	67.4	3.6	12.9		113.7		
31.อ.ยี่งอ	Yi Ngo		22.7						-		
<u>ภาคใต้ฝั่งตะวันตก</u>	<u>Southern Part West Coast</u>										
1.จ.ระนอง	Ranong*	0.2							0.2		
2.อ.กระบุรี	Kraburi								0.0		
3.จ.พังงา	Phang Nga			5.5					5.5		
4.อ.ตะกั่วป่า	Takua Pa				23.2	12.6			35.8		
5.อ.ตะกั่วทุ่ง	Takua Thung	1.2		3.2	2.0				6.4		
6.อ.ท้ายเหมือง	Thai Muang								0.0		
7.จ.ภูเก็ต	Phuket*	0.4			3.6	0.5			4.5		
8.สนามบินภูเก็ต	Phuket Airport*			0.1		0.1	0.2		0.4		
9.จ.กระบี่	Krabi								0.0		
10.อ.คลองท่อม	Khlong Thom								0.0		
11.สนามบินตรัง	Trang Airport*	9.6		2.0	20.0	1.4	1.0	4.7	38.7		
12.อ.ปะเหลียน	Pa Lian			11.2	9.3				20.5		
13.อ.สิเกา	Si Kao				71.1				71.1		
14.อ.ย่านตาขาว	Yan Ta Khao				15.2				15.2		
15.จ.สตูล	Satun					15.3			15.3		
16.อ.ละงู	La Ngu			7.4		12.6			20.0		

<u>หมายเหตุ</u> ช่องว่าง ไม่มีรายงานฝนตก <u>Remark</u> Blank No report

* สถานีตรวจอากาศ * Synoptic Station

อุณหภูมิสูงสุดและต่ำสุดประจำวันที่ ๓๑ ธ.ค.๒๕๐๕ – ๖ ม.ค.๒๕๐๖

Daily Max. and Min. Temperature Dec.31,1962.Jan.6,1963

สถานี	Station	อุณหภูมิสูงสุดและต่ำสุดเป็นองศา ซ. Max. and Min. Temperature in degree C.							สูงสุดเฉลี่ย ต่ำสุด Average Max. Min.	เฉลี่ยในสัปดาห์ Weekly Mean	ค่าปกติประจำเดือน Monthly Normal
		31	1	2	3	4	5	6			
ภาคเหนือ	Northern Part										
เชียงราย	Chiangrai	– / 9.2	27.2 / 12.5	30.9 / 12.4	28.0 / 10.5	30.1 / 10.7	28.9 / 9.2	26.4 / 12.2	28.5 / 11.0	19.8	19.3
แม่ฮ่องสอน	Mae Hongson	31.1 / 14.1	31.5 / 15.4	30.7 / 15.2	30.4 / 13.0	29.5 / 12.9	30.0 / 10.8	30.4 / 11.2	30.5 / 13.1	21.8	21.8
ปาย	Pai	30.0 / –	– / 10.9	30.0 / –	30.0 / 8.0	30.0 / 7.1	– / 5.0	– / –	30.0 / 7.8	18.9	–
คุณยวม	Khun Yuam	29.0 / –	28.5 / 14.0	29.0 / 12.2	28.0 / 12.5	29.5 / 12.5	– / 10.0	– / –	28.8 / 12.2	20.5	–
แม่สะเรียง	Mae Sariang	32.2 / 16.0	33.6 / 16.7	32.8 / 16.7	30.9 / 15.4	28.8 / 15.6	30.2 / 14.2	28.5 / 12.4	31.0 / 15.3	23.2	22.4
เชียงใหม่	Chiangmai	29.1 / 13.7	29.7 / 17.4	30.4 / 14.7	24.4 / 13.1	29.6 / 11.9	29.2 / 11.1	27.0 / 14.2	28.5 / 13.7	21.1	21.3
ฝาง	Fang	– / –	– / –	30.5 / –	– / 7.3	– / –	– / –	– / –	– / –	–	–
ลำปาง	Lampang	32.0 / 15.6	31.0 / 15.6	32.0 / 15.2	29.8 / 15.6	32.2 / 12.0	31.3 / 11.3	28.8 / 14.8	31.0 / 14.6	22.5	21.9
น่าน	Nan	28.8 / 12.9	30.4 / 12.9	31.3 / 13.1	30.9 / 14.2	31.5 / 12.7	30.2 / 13.2	29.5 / 12.0	30.4 / 13.0	21.7	21.5
แพร่	Phrae	30.6 / 13.2	30.8 / 13.5	32.3 / 14.4	31.4 / 14.2	31.6 / 12.5	32.1 / 10.5	30.2 / 13.6	31.3 / 13.1	22.2	22.4
อุตรดิตถ์	Uttaradit	32.0 / 17.0	32.1 / 18.4	34.5 / 15.9	33.5 / 16.9	33.1 / 15.0	34.4 / 17.0	29.9 / 17.5	32.8 / 16.5	24.7	24.1
ตาก	Tak	28.4 / 15.9	29.3 / 16.9	33.2 / 15.5	33.4 / 17.1	33.4 / 14.4	33.0 / 15.0	30.2 / 18.2	31.5 / 16.1	23.8	23.1
เขื่อนภูมิพล	Bhumibol Dam	– / –	– / –	32.0 / –	– / 19.2	31.7 / –	– / 17.6	– / –	– / –	–	–
แม่สอด	Mae Sot	31.5 / 15.5	31.7 / 17.1	33.2 / 16.5	30.5 / 16.8	32.2 / 16.9	32.8 / 13.1	31.5 / 16.4	31.9 / 16.4	24.0	23.1
พิษณุโลก	Phitsanulok	29.2 / 21.5	29.0 / 19.6	32.8 / 19.4	33.0 / 20.0	33.0 / 18.6	32.7 / 18.0	30.6 / 20.2	31.5 / 19.6	25.6	24.4
เพชรบูรณ์	Phetchabun	27.4 / 20.7	30.5 / 19.5	33.2 / 18.6	32.7 / 18.6	32.5 / 15.7	29.7 / 21.5	30.3 / 16.6	30.9 / 18.6	24.5	23.3
ภาคตะวันออกเฉียงเหนือ	Northeastern Part										
เลย	Loei	23.5 / 19.1	29.8 / 16.9	31.7 / 14.7	32.0 / 15.1	32.7 / 15.1	26.6 / 14.4	28.4 / 12.9	29.3 / 15.5	22.4	19.6
อุดรธานี	Udon Thani	25.0 / 18.2	31.4 / 19.2	33.5 / 16.7	32.2 / 15.8	33.6 / 16.7	27.8 / 16.7	28.2 / 12.1	30.2 / 16.8	23.5	22.5
นครพนม	Nakhon Phanom	26.0 / 18.0	30.0 / 15.5	29.8 / 16.1	30.0 / 14.0	31.0 / 16.0	25.6 / 19.3	24.8 / 10.0	28.2 / 15.3	21.8	21.4
มุกดาหาร	Mukdahan	27.5 / 15.7	30.5 / 15.0	30.7 / 16.9	30.5 / 15.8	31.7 / 15.0	25.7 / 17.2	25.4 / 12.8	28.9 / 15.2	22.1	21.5
สกลนคร	Sakon Nakhon	28.5 / 16.4	29.7 / 16.6	29.4 / 16.0	30.5 / 13.8	32.8 / 15.4	26.7 / 17.0	26.2 / 10.1	29.3 / 15.0	22.2	21.8
ขอนแก่น	Khon Kaen	25.0 / 17.0	30.0 / 17.4	32.0 / 16.7	31.3 / 14.3	33.4 / 15.0	25.7 / 17.2	28.2 / 10.1	29.8 / 15.4	22.6	23.2
ร้อยเอ็ด	Roi Et	30.0 / 17.8	30.0 / 17.0	31.6 / 16.5	31.1 / 17.0	33.0 / 16.6	28.1 / 20.0	27.0 / 13.0	30.1 / 17.1	23.6	23.7
ชัยภูมิ	Chaiyaphum	24.0 / 17.6	29.0 / 18.4	30.8 / 18.1	31.3 / 18.2	31.8 / 17.2	28.9 / 18.1	27.5 / 16.0	29.0 / 17.7	23.8	–
อุบลราชธานี	Ubon Ratchathani	31.7 / 17.8	31.8 / 17.9	31.4 / 18.5	32.8 / 17.7	32.6 / 17.7	28.8 / 19.8	27.5 / 12.9	30.9 / 17.5	24.2	24.0
สุรินทร์	Surin	29.6 / 18.4	31.3 / 18.8	32.0 / 18.2	31.8 / 17.2	34.5 / 17.2	29.5 / 19.0	27.5 / 13.4	30.9 / 16.2	23.6	24.1
นครราชสีมา	Nakhon Ratchasima	25.4 / 17.4	29.0 / 17.2	30.2 / 18.2	30.8 / 18.1	33.4 / 17.8	28.5 / 19.2	26.0 / 15.3	29.2 / 17.6	23.4	23.9

สถานี	Station	อุณหภูมิสูงสุดและต่ำสุดเป็นองศา ซ. Max. and Min. Temperature in degree C.							สูงสุดเฉลี่ย ต่ำสุด Average Max. Min.	เฉลี่ยในสัปดาห์ Weekly Mean	
		31	1	2	3	4	5	6			
ภาคกลาง	**Central Part**										
นครสวรรค์	Nakhon Sawan	28.8 23.4	30.8 20.8	32.5 18.0	31.3 19.8	31.6 20.5	32.2 19.8	32.3 17.8	31.8 20.1	26.0	25.
ลพบุรี	Lopburi	28.8 20.8	32.3 21.4	34.2 19.6	31.2 21.4	32.8 21.4	33.5 21.5	29.3 20.2	32.1 20.9	26.5	26.
สุพรรณบุรี	Suphanburi	25.4 21.3	– 17.5	33.3 18.3	33.8 20.9	32.8 22.8	33.0 21.1	28. 20.	31. 20.	26.0	25.
กาญจนบุรี	Kanchanaburi	28.1 22.5	31.2 19.5	32.8 17.8	33.4 19.0	34.3 20.8	33.5 19.8	30.8 17.0	31.9 19.8	25.5	25.
ปราจีนบุรี	Prachinburi	31.3 22.7	33.0 18.2	34.0 20.0	33.8 20.5	35.1 20.1	34.0 21.4	29.9 16.7	33.0 20.2	26.6	25.
อรัญญประเทศ	Aranyaprathet	32.5 21.0	32.0 17.3	32.4 19.0	33.2 18.8	34.8 19.0	33.7 20.3	29.5 15.2	32.6 19.1	25.9	25.
พระนคร	Bangkok	28.4 21.8	32.2 19.8	33.4 20.8	33.1 21.8	33.3 22.8	33.4 22.8	30.6 21.0	32.1 21.5	26.8	26.
ดอนเมือง	Don Muang	26.5 21.2	31.3 20.4	32.8 21.0	32.9 22.8	33.2 22.4	33.0 22.2	29.9 20.5	31.4 21.5	26.5	26.
ป้อมพระจุล ฯ	Pom Phrachun	27.1 19.2	28.8 18.7	31.7 18.9	31.6 19.9	31.5 21.2	32.3 20.8	27.8 21.8	30.3 20.1	25.2	-
อ่าวไทยฝั่งตะวันออก	**Gulf of Thailand, East Coast**										
ชลบุรี	Chonburi	23.0	20.0	21.6	20.3	20.5	21.5	21.2	21.2	–	25.
เกาะสีชัง	Ko Sichang	23.8	30.5 22.1	31.2 24.1	30.3 22.3	30.1 22.7	29.8 22.7	30.2 24.7	30.1 23.2	26.8	-
สัตหีบ	Sattahip	31.9 23.7	34.1 21.2	34.0 23.1	32.8 23.1	34.8 23.0	32.1 23.7	32.3 23.0	33.0 23.8	28.0	28.
ระยอง	Rayong	31.6 23.4	31.2 20.7	31.5 20.2	31.6 20.8	31.0 20.8	31.5 21.5	20.5	31.4 21.1	26.3	-
บ้านเพ	Ban Phe	31.0	– 20.0	33.0	32.5 19.0	32.5 20.3	20.7	–	32.7 20.6	26.2	-
จันทบุรี	Chanthaburi	32.5 21.8	33.9 20.7	34.1 18.1	35.0 19.4	32.8 19.7	35.7 19.6	31.6 20.9	33.7 20.6	26.9	26.
แหลมงอบ	Laem Ngop	20.9	32.4	32.6 19.5	32.7 20.4	20.7	–	–	20.4	–	-
คลองใหญ่	Khlong Yai	32.5 22.7	31.7 20.1	31.2 19.4	32.6 18.8	20.9	31.9 21.9	32.3 21.1	32.0 20.8	26.4	26.
ภาคใต้ฝั่งตะวันออก	**Southern Part, East Coast**										
หัวหิน	Hua Hin	25.3 23.3	29.0 21.1	30.1 22.5	30.3 22.8	28.8 23.6	30.7 21.3	27.5 22.7	28.9 22.4	25.7	25.
ประจวบคีรีขันธ์	Prachuap Khirikhan	25.1 22.3	29.5 21.7	30.9 19.7	32.1 18.8	31.0 19.6	31.2 19.7	27.3 21.5	29.6 20.5	25.1	24.
ชุมพร	Chumphon	30.2 21.7	28.9 22.9	29.5 20.9	31.2 20.1	30.4 20.6	30.6 22.0	28.9 22.9	29.7 21.6	25.7	25.
สุราษฎร์ธานี	Bandon	30.4 21.3	31.3 22.0	30.3 22.9	28.9 20.6	27.1 22.7	30.9 20.7	–	29.7 21.7	25.7	25.
นครศรีธรรมราช	Nakhon Si Thammarat	29.0 22.9	30.6 23.1	30.5 23.0	28.3 22.8	25.8 23.1	30.2 22.8	– 22.6	29.1 22.9	26.0	26.
สงขลา	SongKhla	26.9 23.7	30.7 25.8	28.9 24.7	33.4 22.8	25.6 22.9	29.8 22.0	28.7 22.9	29.3 23.5	26.4	26.
นราธิวาส	Narathiwat	28.3 23.0	27.8 23.1	27.8 23.3	24.1 22.4	27.3 21.8	29.9 22.2	27.5 23.0	27.5 22.7	25.1	26.
ภาคใต้ฝั่งตะวันตก	**Southern Part, West Coast**										
ระนอง	Ranong	31.6 22.4	31.8 22.1	31.2 23.2	31.2 20.4	30.7 20.4	32.0 21.7	31.5 23.0	31.5 21.9	26.7	25.
ภูเก็ต	Phuket	30.9 24.7	– 25.5	30.4 25.6	31.0 23.9	27.5 23.1	32.1 23.7	– 24.9	30.2 24.5	27.4	27.
ตรัง	Trang	30.9 23.4	31.0 23.8	27.5 22.8	29.4 21.8	24.7 22.8	31.1 22.4	30.6 22.9	29.2 22.8	26.0	27.

LIBRARY
JAN 24 1963
WEATHER BUREAU

กรมอุตุนิยมวิทยา สำนักนายกรัฐมนตรี

รายงานอากาศประจำสัปดาห์ ระหว่างวันที่ ๗ ถึง ๑๓ มกราคม ๒๕๐๖

ฉบับที่ ๒ / ๒๕๐๖

พลเรือตรี สนิธ เวสารัชชนันท์

อธิบดีกรมอุตุนิยมวิทยา

Thailand

METEOROLOGICAL DEPARTMENT

OFFICE OF THE PRIME MINISTER

BANGKOK THAILAND

WEEKLY WEATHER REPORT

DURING THE PERIOD JANUARY 7 — 13, 1963

No. 2 / 1963

Sanit Vesa — rajananda

Rear Admiral, Director General

ระหว่างวันที่ ๗ — ๑๓ ม.ค. ๒๕๐๖

๑. ตลอดสัปดาห์ปรากฏว่าลมมรสุมตะวันออกเฉียงเหนือในประเทศไทยและอ่าวไทยมีกำลังแรง ซึ่งทำให้อุณหภูมิในประเทศไทยลดลงโดยทั่วไป

๒. ในระหว่างสัปดาห์มีฝนเล็กน้อยตามชายฝั่งตะวันตกของอ่าวไทย ตั้งแต่ใต้จังหวัดสุราษฎร์ธานีลงไป ส่วนภาคอื่น ๆ ของประเทศไม่มีฝนเนื่องจากอากาศเย็นและแห้งมาก

กรมอุตุนิยมวิทยา
๑๔ / ๑ /๒๕๐๖

General Situation

Period Jan. 7 - 13,1963

1. The northeast monsoon was fresh over Thailand and the Gulf of Thailand throughout the week which caused decreasing in temperature over the whole country.

2. During the week, cool and dry weather covered most parts of the country except for scattered light rainshowers along the west coast of the gulf from Bandon southward.

Meteorological Department
14 / 1 / 1963

ตั้งแต่วันที่ ๑๔ – ๒๐ ม.ค.๒๕๐๖

ภาคเหนือ
ภาคตะวันออกเฉียงเหนือ
ภาคกลาง
อ่าวไทย ฝั่งตะวันออก

ในตอนต้นสัปดาห์ ท้องฟ้าโปร่งแจ่มใส อากาศยังคงเย็นอยู่

ตอนกลางสัปดาห์ อุณหภูมิจะเริ่มสูงขึ้นบ้าง โดยลมมรสุมตะวันออกเฉียงเหนือจะลดกำลังลงเล็กน้อย

ตอนปลายสัปดาห์ คาดว่ามรสุมตะวันออกเฉียงเหนือจะมีกำลังแรงขึ้นอีกซึ่งจะทำให้อากาศกลับเย็นลง

อ่าวไทย ฝั่งตะวันตก

มรสุมตะวันออกเฉียงเหนือยังคงมีกำลังแรงอยู่ในตอนต้นสัปดาห์ ในตอนกลางสัปดาห์ มรสุมจะอ่อนกำลังลงบ้าง แต่ตอนปลายสัปดาห์ คาดว่ามรสุมตะวันออกเฉียงเหนือจะมีกำลังแรงขึ้นอีกซึ่งจะทำให้มีฝนต่อเนื่องกันตามชายฝั่งตั้งแต่ใต้สงขลาลงไป ทะเลมีคลื่นจัดในระหว่างที่มรสุมมีกำลังแรง แต่ทะเลมีคลื่นปานกลางในระหว่างที่มรสุมอ่อนกำลังลง

ภาคใต้ ฝั่งตะวันตก

ส่วนมากอากาศดี กับจะมีฝนเล็กน้อยเป็นบางแห่ง

กรมอุตุนิยมวิทยา
๑๔/ ๑ / ๒๕๐๖

Weather Outlook for the next seven days

From Jan. 14 - 20, 1963

Northern Part:
Northeastern Part:
Central Part:
Gulf of Thailand,
East Coast:

Fine and cool weather is expected during the early period of the week.

The northeast monsoon is expected to weaken during the middle period of the week which will cause slight decreasing in temperature.

The northeast monsoon will intensify again at the end period of the week, thus, cooler weathe is expected.

Gulf of Thailand,
West Coast:

The northeast monsoon will be still fresh during the early period of the week but it will weaken during the middle period and expected to intensify again at the end period of the week. Continuous rains along the coast with rough seas will occur south of Songkhla during the fresh mons

สถานีฝน	Station	วันที่และจำนวนน้ำฝนเป็นมิลลิเมตร Date and amount of rainfall in m.m.							ฝนรวม ม.ม. Total m.m.	ฝนรวมตั้งแต่ 1 ม.ค Accumulative rain-fall Since Jan.1	
		7	8	9	10	11	12	13		ฝนจริง Actual	สูง(+)ต่ำ(-)กว่าปกติ Above(+) Below(-) Normal
ภาคเหนือ	Northern Part										
1.จ.เชียงราย	Chiangrai *								0.0		
2.อ.แม่สาย	Mae Sai								0.0		
3.อ.เชียงแสน	Chiangsaen								0.0		
4.อ.แม่จัน	Mae Chan								0.0		
5.อ.เชียงของ	Chiangkhong								0.0		
6.อ.เทิง	Thoeng								0.0		
7.อ.แม่สรวย	Mae Sruai								0.0		
8.อ.เชียงคำ	Chiangkham								0.0		
9.อ.พาน	Phan								0.0		
10.อ.เวียงป่าเป้า	Wiang Pa Pao								0.0		
11.อ.พะเยา	Phayao								0.0		
12.จ.แม่ฮ่องสอน	Mae Hongson*								0.0		
13.อ.ปาย	Pai*								0.0		
14.อ.ขุนยวม	Khun Yuam								0.0		
15.อ.แม่ละเรียง	Mae Sariang*								0.0		
16.จ.เชียงใหม่	Chiangmai*								0.0		
17.อ.ฝาง	Fang								0.0		
18.อ.เชียงดาว	Chiangdao								0.0		
19.อ.แม่แตง	Mae Taeng								0.0		
20.อ.ดอยสะเก็ด	Doi Saket								0.0		
21.อ.หางดง	Hang Dong								0.0		
22.อ.สันทราย	San Sai								0.0		
23.อ.สันป่าตอง	San Pa Tong								0.0		
24.อ.สันกำแพง	San Kamphaeng								0.0		
25.อ.จอมทอง	Chom Thong								0.0		
26.อ.ฮอด	Hot								0.0		
27.จ.ลำพูน	Lamphun								0.0		
28.จ.ลำปาง	Lampang*								0.0		
29.อ.แจ้ห่ม	Chae Hom								0.0		
30.อ.สบปราบ	Sop Prap								0.0		
31.อ.เกาะคา	Ko Kha								0.0		
32.อ.เถิน	Thoen								0.0		
33.จ.แพร่	Phrae								0.0		
34.สนามบินแพร่	Phrae Airport*								0.0		
35.อ.สูงเม่น	Sung Men								0.0		
36.จ.น่าน	Nan*								0.0		
37.อ.ทุ่งช้าง	Thung Chang								0.0		

สถานีฝน	Station	วันที่และจำนวนน้ำฝนเป็นมิลลิเมตร Date and amount of rainfall in m. m.							ฝนรวม ม.ม. Total m. m.	ฝนรวมตั้งแต่ 1 ม. Accumulative rain-fall Since Jan.	
		7	8	9	10	11	12	13		ฝนจริง Actual	สูง(+)ต่ำ กว่าปกติ Above(+) Below(-) Normal
38.อ.นาน้อย	Na Noi								0.0		
39.จ.อุตรดิตถ์	Uttaradit*								0.0		
40.อ.ลับแล	Lap Lae								0.0		
41.อ.น้ำปาด	Nam Pat								0.0		
42.จ.ตาก	Tak								0.0		
43.สนามบินตาก	Tak Airport*								0.0		
44.อ.บ้านตาก	Ban Tak								0.0		
45.อ.แม่สอด	Mae Sot*								0.0		
46.เขื่อนภูมิพล	Bhumibol Dam*								0.0		
47.จ.สุโขทัย	Sukhothai								0.0		
48.อ.สวรรคโลก	Sawankhalok								0.0		
49.อ.กงไกรลาศ	Kongkrailat								0.0		
50.จ.พิษณุโลก	Phitsanulok*								0.0		
51.อ.พรหมพิราม	Phrom Phiram								0.0		
52.อ.วังทอง	Wang Thong								0.0		
53.จ.กำแพงเพชร	Kamphaeng Phet								0.0		
54.จ.พิจิตร	Phichit								0.0		
55.อ.บางมูลนาค	Bang Munnak								0.0		
56.อ.ตะพานหิน	Taphanhin								0.0		
57.จ.เพชรบูรณ์	Phetchabun*								0.0		
58.อ.หล่มเก่า	Lom Kao								0.0		
59.อ.หล่มสัก	Lom Sak								0.0		
60.อ.ชนแดน	Chon Daen								0.0		
<u>ภาคตะวันออกเฉียงเหนือ</u>	<u>Northeastern Part</u>										
1.จ.เลย	Loei*								0.0		
2.อ.ท่าลี่	Tha Li								0.0		
3.อ.เชียงคาน	Chiangkhan								0.0		
4.อ.ด่านซ้าย	Dan Sai								0.0		
5.จ.หนองคาย	Nong Khai								0.0		
6.อ.บึงกาฬ	Bung Kan								0.0		
7.อ.โพนพิสัย	Phon Phisai								0.0		
8.อ.ท่าบ่อ	Tha Bo								0.0		
9.จ.อุดรธานี	Udon Thani*								0.0		
10.อ.บ้านผือ	Ban Phu								0.0		
11.อ.หนองหาน	Nong Han								0.0		
12.จ.สกลนคร	Sakon Nakhon*								0.0		
13.อ.วานรนิวาส	Wanon Niwat								0.0		
14.อ.พรรณานิคม	Phanna Nikhom								0.0		

สถานีฝน	Station	วันที่และจำนวนน้ำฝนเป็นมิลลิเมตร Date and amount of rainfall in m.m.							ฝนรวม ม.ม. Total m.m.	ฝนรวมตั้งแต่ 1 ม.ค. Accumulative rain-fall Since Jan.1	
		7	8	9	10	11	12	13		ฝนจริง Actual	สูง(+)ต่ำ(-)กว่าปกติ Above(+) Below(-) Normal
15.จ.นครพนม	Nakhon Phanom*								0.0		
16.อ.บ้านแพง	Ban Phaeng								0.0		
17.อ.ท่าอุเทน	Tha Uten								0.0		
18.อ.นาแก	Na Kae								0.0		
19.อ.ธาตุพนม	That Phanom								0.0		
20.อ.มุกดาหาร	Mukdahan*								0.0		
21.จ.ชัยภูมิ	Chaiyaphum*								0.0		
22.อ.ภูเขียว	Phu Khieo								0.0		
23.อ.เกษตรสมบูรณ์	Kaset Sombun								0.0		
24.อ.คอนสวรรค์	Khon Sawan								0.0		
25.อ.จตุรัส	Chaturat								0.0		
26.อ.บำเหน็จณรงค์	Bamnet Narong								0.0		
27.จ.ขอนแก่น	Khon Kaen*								0.0		
28.อ.น้ำพอง	Nam Phong								0.0		
29.อ.ภูเวียง	Phu Wiang								0.0		
30.อ.ชุมแพ	Chum Phae								0.0		
31.อ.ชนบท	Chonnabot								0.0		
32.อ.มัญจาคีรี	Mancha Khiri								0.0		
33.อ.พล	Phon								0.0		
34.จ.มหาสารคาม	Maha Sarakham								0.0		
35.อ.พยัคฆภูมิพิสัย	Phayakkhaphum Phisai								0.0		
36.อ.บรบือ	Borabu								0.0		
37.จ.กาฬสินธุ์	Kalasin								0.0		
38.อ.สหัสขันธ์	Sahatsakhan								0.0		
39.อ.ยางตลาด	Yang Talat								0.0		
40.อ.กันทรวิชัย	Kanthara Wichai								0.0		
41.อ.กมลาไสย	Kamalasai								0.0		
42.จ.ร้อยเอ็ด	Roi Et*								0.0		
43.อ.โพนทอง	Phon Thong								0.0		
44.อ.เสลภูมิ	Selaphum								0.0		
45.อ.ธวัชบุรี	Thawatburi								0.0		
46.อ.จตุรพักตรพิมาน	Chaturaphak Phiman								0.0		
47.อ.เกษตรวิสัย	Kaset Wisai								0.0		
48.อ.สุวรรณภูมิ	Suwannaphum								0.0		
49.จ.นครราชสีมา	Nakhon Ratchasima*								0.0		
50.อ.บัวใหญ่	Bua Yai								0.0		
51.อ.พิมาย	Phimai								0.0		
52.อ.จักราช	Chakkarat								0.0		

สถานีฝน	Station	วันที่และจำนวนน้ำฝนเป็นมิลลิเมตร Date and amount of rainfall in m.m.							ฝนรวม ม.ม. Total m.m.	ฝนรวมตั้งแต่ 1 ม.ค. Accumulative rain-fall Since Jan.1	
		7	8	9	10	11	12	13		ฝนจริง Actual	สูง(+)ต่ำ(-)กว่าปกติ Above(+) Below(-) Normal
53.อ.โชคชัย	Chok Chai								0.0		
54.อ.ด่านขุนทด	Dan Khunthot								0.0		
55.อ.โนนไทย	Non Thai								0.0		
56.อ.สูงเนิน	Sung Noen								0.0		
57.อ.ปักธงชัย	Pak Thong Chai								0.0		
58.อ.สีคิ้ว	Si Khiu								0.0		
59.อ.ครบุรี	Khonburi								0.0		
60.จ.บุรีรัมย์	Buriram								0.0		
61.อ.พุทไธสง	Phut Thai Song								0.0		
62.อ.ลำปลายมาศ	Lam Plai Mat								0.0		
63.อ.นางรอง	Nang Rong								0.0		
64.อ.ประโคนชัย	Prakhon Chai								0.0		
65.จ.สุรินทร์	Surin*								0.0		
66.อ.ท่าตูม	Tha Tum								0.0		
67.อ.รัตนบุรี	Rattanaburi								0.0		
68.อ.ปราสาท	Prasat								0.0		
69.อ.สังขะ	Sangkha								0.0		
70.จ.ศรีสะเกษ	Sisaket								0.0		
71.อ.ราษีไศล	Rasisalai								0.0		
72.อ.อุทุมพรพิสัย	Uthumphon Phisai								0.0		
73.อ.กันทรารมย์	Kantharalom								0.0		
74.อ.ขุขันธ์	Khukhan								0.0		
75.กันทรลักษ์	Kantharalak								0.0		
76.จ.อุบลราชธานี	Ubon Ratchathani*								0.0		
77.อ.เขมราฐ	Khemmarat								0.0		
78.อ.มหาชนะชัย	Maha Chana Chai								0.0		
79.อ.อำนาจเจริญ	Amnat Charoen								0.0		
80.อ.ยะโสธร	Yasothon								0.0		
81.อ.ตระการพืชผล	Trakan Phut Phon								0.0		
82.อ.คำเขื่อนแก้ว	Kham Khuan Kaeo								0.0		
83.อ.เขื่องใน	Khuang Nai								0.0		
84.อ.โขงเจียม	Khong Chiam								0.0		
85.อ.พิบูลมังสาหาร	Phibun Mangsahan								0.0		
86.อ.เดชอุดม	Det Udom								0.0		
ภาคกลาง	Central Part										
1.จ.นครสวรรค์	Nakhon Sawan*								0.0		
2.อ.บรรพตพิสัย	Banphot Phisai								0.0		
3.อ.ลาดยาว	Lat Yao								0.0		

สถานีฝน	Station	วันที่และจำนวนน้ำฝนเป็นมิลลิเมตร Date and amount of rainfall in m. m.							ฝนรวม ม.ม. Total m. m.	ฝนรวมตั้งแต่ 1 ม.ค. Accumulative rain -fall Since Jan. 1	
		7	8	9	10	11	12	13		ฝนจริง Actual	สูง(+)ต่ำ(-)กว่าปกติ Above(+) Below(-) Normal
อ.ชุมแสง	Chumsaeng								0.0		
อ.พยุหคีรี	Phayuha Khiri								0.0		
จ.อุทัยธานี	Uthai Thani								0.0		
อ.หนองฉาง	Nong Chang								0.0		
อ.หนองขาหย่าง	Nong Kha Yang								0.0		
จ.ชัยนาท	Chainat								0.0		
อ.มโนรมย์	Manorom								0.0		
อ.วัดสิงห์	Wat Sing								0.0		
จ.สิงห์บุรี	Singburi								0.0		
อ.อินทร์บุรี	Inburi								0.0		
อ.บางระจัน	Bangrachan								0.0		
อ.พรหมบุรี	Phromburi								0.0		
จ.ลพบุรี	Lopburi*								0.0		
อ.บ้านหมี่	Ban Mi								0.0		
อ.ชัยบาดาล	Chai Badan								0.0		
อ.ท่าวุ้ง	Tha Wung								0.0		
จ.สุพรรณบุรี	Suphanburi*								0.0		
อ.เดิมบางนางบวช	Doembang Nangbuat								0.0		
อ.ศรีประจันต์	Si Prachan								0.0		
อ.สองพี่น้อง	Song Phi Nong								0.0		
จ.อ่างทอง	Ang Thong								0.0		
อ.ไพธิ์ทอง	Pho Thong								0.0		
อ.ไชโย	Chaiyo								0.0		
อ.วิเศษไชยชาญ	Wiset Chaichan								0.0		
อ.ป่าโมก	Pa Mok								0.0		
จ.สระบุรี	Saraburi								0.0		
อ.หนองแค	Nong Khae								0.0		
อ.แก่งคอย	Kaeng Khoi								0.0		
จ.พระนครศรีอยุธยา	Ayutthaya								0.0		
อ.บางไทร	Bang Sai								0.0		
อ.บางบาล	Bang Ban								0.0		
อ.เสนา	Sena								0.0		
อ.ท่าเรือ	Tha Rua								0.0		
อ.ผักไห่	Phak Hai								0.0		
อ.บางปะอิน	Bang Pa-in								0.0		
จ.นครนายก	Nakhon Nayok								0.0		
อ.ปากพลี	Pak Phli								0.0		
อ.บ้านนา	Ban Na								0.0		

สถานีฝน	Station	วันที่และจำนวนน้ำฝนเป็นมิลลิเมตร Date and amount of rainfall in m.m.							ฝนรวม ม.ม. Total m.m.	ฝนรวมตั้งแต่ 1 ม. Accumulative rain-fall Since Jan.	
		7	8	9	10	11	12	13		ฝนจริง Actual	สูง(+)ต่ำกว่าปกติ Above(+) Below(-) Normal
42.จ.ปราจีนบุรี	Prachinburi*								0.0		
43.อ.บ้านสร้าง	Ban Sang								0.0		
44.อ.ศรีมหาโพธิ์	Si Maha Pho								0.0		
45.อ.กบินทร์บุรี	Kabinburi								0.0		
46.อ.วัฒนานคร	Watthana Nakhon								0.0		
47.อ.อรัญประเทศ	Aranyaprathet*								0.0		
48.จ.ปทุมธานี	Pathum Thani								0.0		
49.อ.ธัญบุรี	Thanyaburi								0.0		
50.จ.นนทบุรี	Nonthaburi								0.0		
51.อ.บางบัวทอง	Bang Bua Thong								0.0		
52.จ.กาญจนบุรี	Kanchanaburi*								0.0		
53.อ.ท่าม่วง	Tha Muang								0.0		
54.จ.นครปฐม	Nakhon Pathom								0.0		
55.อ.นครชัยศรี	Nakhon Chai Si								0.0		
56.จ.ธนบุรี	Thonburi								0.0		
57.จ.พระนคร	Bangkok*								0.0		
58.สนามบินดอนเมือง	Don Muang*								0.0		
59.อ.บางเขน	Bang Khen								0.0		
60.อ.มีนบุรี	Minburi								0.0		
61.อ.ลาดกระบัง	Lat Krabang								0.0		
62.อุตุฯบางนา	Bang Na*								0.0		
63.จ.ฉะเชิงเทรา	Chachoengsao								0.0		
64.จ.ราชบุรี	Ratburi								0.0		
65.อ.บ้านโป่ง	Ban Pong								0.0		
66.อ.ปากท่อ	Pak Tho								0.0		
67.อ.โพธาราม	Photharam								0.0		
68.จ.สมุทรสงคราม	Samut Songkhram								0.0		
69.อ.อัมพวา	Amphawa								0.0		
70.อ.บางคนที	Bang Khonthi								0.0		
71.จ.สมุทรสาคร	Samut Sakhon								0.0		
72.จ.สมุทรปราการ	Samut Prakan								0.0		
73.อ.บางพลี	Bang Phli								0.0		
74.อ.พระประแดง	Phrapradaeng								0.0		
75.บางปู	Bang Pu								0.0		
76.ป้อมพระจุลฯ	Pom Phrachun*								0.0		
ชายฝั่งทะเลตะวันออก	Gulf of Thailand East Coast										
1.จ.ชลบุรี	Chonburi*								0.0		
2.อ.พนัสนิคม	Phanat Nikhom								0.0		

สถานีฝน	Station	วันที่และจำนวนน้ำฝนเป็นมิลลิเมตร Date and amount of rainfall in m.m.							ฝนรวม ม.ม. Total m.m.	ฝนรวมตั้งแต่ 1 ม.ค. Accumulative rain-fall Since Jan.1	
		7	8	9	10	11	12	13		ฝนจริง Actual	สูง(+)ต่ำ(-)กว่าปกติ Above(+) Below(-) Normal
.อ.บ้านบึง	Ban Bung								0.0		
.อ.พานทอง	Phan Thong								0.0		
.อ.ศรีราชา	Si Racha								0.0		
.อ.สีชัง	Si Chang*								0.0		
.อ.สัตหีบ	Sattahip*								0.0		
.จ.ระยอง	Rayong*								0.0		
.อ.บ้านค่าย	Ban Khai								0.0		
.อ.แกลง	Klaeng								0.0		
.จ.จันทบุรี	Chanthaburi*								0.0		
.อ.โป่งน้ำร้อน	Pong Namron								0.0		
.อ.ท่าใหม่	Tha Mai								0.0		
.อ.มะขาม	Makham								0.0		
.จ.ตราด	Trat								0.0		
.อ.เขาสมิง	Khao Saming								0.0		
.อ.แหลมงอบ	Laem Ngop								0.0		
.อ.คลองใหญ่	Khlong Yai*								0.0		
ภาคใต้ฝั่งตะวันออก	Southern Part East Coast										
.จ.เพชรบุรี	Phetburi								0.0		
.อ.บ้านแหลม	Ban Laem								0.0		
.จ.ประจวบคีรีขันธ์	Prachuap Khirikhan*								0.0		
.อ.หัวหิน	Hua Hin*								0.0		
.จ.ชุมพร	Chumphon*								0.0	90.4	+ 71.5
.อ.ท่าแซะ	Tha Sae								0.0		
.อ.สวี	Sawi								0.0		
.อ.หลังสวน	Lang Suan								0.0		
.จ.สุราษฎร์ธานี	Bandon*	9.6	1.9						11.5	27.3	- 7.1
.อ.ไชยา	Chaiya								0.0		
.อ.บ้านนาสาร	Ban Nasan								0.0		
.จ.นครศรีธรรมราช	Nakhon Si Thammarat*	32.0	6.9						38.9	108.4	- 23.9
.อ.สิชล	Sichon								0.0		
.อ.ฉวาง	Chawang								0.0		
.อ.รอนพิบูลย์	Ron Phibun								0.0		
.อ.ทุ่งสง	Thung Song								0.0		
.อ.ปากพนัง	Pak Phanang			1.8					1.8		
.จ.พัทลุง	Phatthalung	30.5	3.6						34.1		
.อ.เขาชัยสน	Khao Chai Son	8.2	3.3						11.5		
.จ.สงขลา	Songkhla*			1.7					1.7	104.5	+ 20.0
.อ.รัตภูมิ	Rattaphum	25.6							25.6		

สถานีฝน	Station	วันที่และจำนวนน้ำฝนเป็นมิลลิเมตร Date and amount of rainfall in m.m.							ฝนรวม ม.ม. Total m.m.	ฝนรวมตั้งแต่ 1 ม. Accumulative rainfall Since Jan.	
		7	8	9	10	11	12	13		ฝนจริง Actual	สูง(+)ต่ำกว่าปกติ Above(+) Below(-) Normal
22.อ.หาดใหญ่	Hat Yai	14.4							14.4		
23.อ.สะเดา	Sadao								0.0		
24.จ.ปัตตานี	Pattani								0.0		
25.อ.หนองจิก	Nong Chik								0.0		
26.อ.ยะหริ่ง	Yaring								0.0		
27.อ.ปะนาเระ	Panare								0.0		
28.จ.ยะลา	Yala								0.0		
29.จ.นราธิวาส	Narathiwat*	0.6			1.2		0.2		2.0	150.3	- 1
30.อ.ตากใบ	Tak Bai	6.2							6.2		
31.อ.ยี่งอ	Yi Ngo								0.0		
ภาคใต้ฝั่งตะวันตก	Southern Part West Coast										
1.จ.ระนอง	Ranong*								0.0		
2.อ.กระบุรี	Kraburi								0.0		
3.จ.พังงา	Phang Nga								0.0		
4.อ.ตะกั่วป่า	Takua Pa								0.0		
5.อ.ตะกั่วทุ่ง	Takua Thung								0.0		
6.อ.ท้ายเหมือง	Thai Muang								0.0		
7.จ.ภูเก็ต	Phuket*	2.1							2.1	6.2	- 5
8.สนามบินภูเก็ต	Phuket Airport*	1.0							1.0		
9.จ.กระบี่	Krabi								0.0		
10.อ.คลองท่อม	Khlong Thom								0.0		
11.สนามบินตรัง	Trang Airport*	3.2							3.2	18.6	+ 13
12.อ.ปะเหลียน	Pa Lian								0.0		
13.อ.สิเกา	Si Kao								0.0		
14.อ.ย่านตาขาว	Yan Ta Khao								0.0		
15.จ.สตูล	Satun								0.0		
16.อ.ละงู	La Ngu								0.0		

หมายเหตุ ช่องว่าง ไม่มีรายงานฝนตก

* สถานีตรวจอากาศ

Remark Blank No report

* Synoptic Station

อุณหภูมิสูงสุดและต่ำสุดประจำวันที่ ๗ — ๑๓ ม.ค.๒๕๐๖

Daily Max. and Min. Temperature **Jan.7,- Jan.13,1963**

สถานี	Station	อุณหภูมิสูงสุดและต่ำสุดเป็นองศา ซ. Max. and Min. Temperature in degree C.							สูงสุดเฉลี่ย ต่ำสุด Average Max. Min.	เฉลี่ยในสัปดาห์ Weekly Mean	ค่าปกติประจำเดือน Monthly Normal
		7	8	9	10	11	12	13			
ภาคเหนือ	**Northern Part**										
เชียงราย	Chiangrai	27.2 12.3	25.0 11.8	26.3 12.5	30.1 9.4	26.4 11.0	26.5 10.5	27.2 13.9	27.0 11.6	19.3	19.3
แม่ฮองสอน	Mae Hongson	30.4 12.5	- 14.7	29.2 14.7	29.2 12.9	- 14.0	29.7 14.8	30.9 13.7	29.7 13.9	21.8	21.8
ปาย	Pai	30.0 9.8	30.0 13.0	- 10.0	30.0 -	- 10.0	- -	- -	- 10.7	-	-
ขุนยวม	Khun Yuam	28.0 11.0	28.5 12.5	- 11.5	28.0 -	28.4 12.2	- 12.8	- -	28.2 12.0	20.1	-
แม่สะเรียง	Mae Sariang	31.1 13.8	31.0 13.8	30.3 13.5	30.5 11.9	30.0 12.4	30.6 13.3	31.4 13.3	30.7 12.9	21.8	22.4
เชียงใหม่	Chiangmai	27.2 16.2	26.4 17.2	26.7 12.2	26.7 11.1	26.7 11.8	27.6 11.7	28.9 13.1	27.2 13.3	20.3	21.3
ฝาง	Fang	25.7 10.2	26.5 13.0	- 6.0	26.2 -	- 9.0	- -	28.6 -	26.8 10.3	18.6	-
ลำปาง	Lampang	27.1 16.9	27.3 11.0	28.2 12.0	28.2 10.1	28.0 11.1	29.2 11.2	29.5 13.0	28.2 12.2	20.2	21.9
น่าน	Nan	27.5 12.5	26.8 10.3	27.3 10.8	27.3 8.5	28.3 10.1	28.4 11.2	27.8 12.3	27.6 10.8	19.2	21.5
แพร่	Phrae	28.1 14.7	27.6 10.3	28.4 10.2	28.0 8.2	28.8 8.8	28.8 11.0	28.3 10.3	28.4 10.8	19.6	22.4
อุตรดิตถ์	Uttaradit	28.8 15.0	28.4 10.2	29.8 11.0	29.0 11.2	30.0 11.8	30.3 12.4	29.5 12.5	29.4 12.0	20.7	24.1
ตาก	Tak	27.5 15.4	- 10.6	27.8 10.1	- 9.1	27.8 10.3	28.2 11.0	28.8 11.1	28.0 11.1	19.6	23.1
เขื่อนภูมิพล	Bhumibol Dam	27.3 16.9	- 12.6	- -	27.9 -	28.1 12.5	- 14.0	28.3 -	27.9 14.0	21.0	-
แม่สอด	Mae Sot	29.5 16.1	28.0 11.2	29.5 -	29.5 9.9	29.5 11.4	30.5 12.7	30.7 12.5	29.6 12.5	21.0	23.1
พิษณุโลก	Phitsanulok	28.5 17.2	27.3 14.0	28.7 13.8	29.0 13.1	28.8 14.0	28.2 15.1	28.5 14.8	28.4 14.6	21.5	24.4
เพชรบูรณ์	Phetchabun	27.9 15.2	27.5 9.7	28.2 8.7	29.0 7.7	29.2 10.1	28.8 10.4	28.0 9.9	28.4 10.2	19.3	23.3
ภาคตะวันออกเฉียงเหนือ	**Northeastern Part**										
เลย	Loei	25.4 9.3	25.1 8.1	26.8 8.0	27.0 7.0	26.8 8.9	26.1 8.6	28.0 7.8	26.0 7.4	16.7	19.6
อุดรธานี	Udon Thani	26.9 10.7	25.8 8.3	27.0 6.8	27.7 9.5	27.0 10.1	26.0 10.0	25.4 9.2	26.4 9.5	18.0	22.5
นครพนม	Nakhon Phanom	23.8 10.5	24.2 10.5	- 11.6	25.5 9.5	24.5 13.0	24.0 8.5	23.7 9.9	20.8 10.8	15.8	21.4
มุกดาหาร	Mukdahan	24.8 11.8	24.3 8.8	25.0 10.0	26.0 10.3	- 13.5	24.8 10.6	23.3 10.9	24.7 10.8	17.8	21.5
สกลนคร	Sakon Nakhon	25.5 7.4	24.4 7.4	25.1 7.6	25.6 8.3	25.5 7.1	24.4 7.4	24.1 7.8	24.9 7.6	16.3	21.8
ขอนแก่น	Khon Kaen	25.3 8.2	25.7 7.5	26.4 10.7	27.4 10.7	27.4 11.7	25.8 10.9	25.9 9.7	26.1 9.9	18.0	23.2
ร้อยเอ็ด	Roi Et	20.2 12.5	25.0 10.1	25.5 11.7	27.5 12.0	26.6 12.0	25.5 11.5	26.3 12.5	25.2 11.8	18.5	23.7
ชัยภูมิ	Chaiyaphum	24.8 14.7	24.8 10.4	25.3 13.7	26.0 13.1	26.5 14.5	25.5 14.0	24.5 13.9	25.3 13.5	19.4	-
อุบลราชธานี	Ubon Ratchathani	26.7 14.4	26.0 14.0	27.5 12.8	28.3 12.9	27.3 14.5	26.5 12.9	26.0 12.7	26.9 13.5	20.2	24.0
สุรินทร์	Surin	25.7 12.4	26.2 11.1	26.4 11.0	27.2 11.4	27.6 12.8	27.0 12.0	26.0 11.8	26.6 11.8	19.2	24.1
นครราชสีมา	Nakhon Ratchasima	25.4 12.5	25.0 10.3	25.7 11.2	26.3 9.8	27.3 11.1	25.7 12.6	25.7 11.0	25.9 11.2	18.6	23.9

สถานี	Station	อุณหภูมิสูงสุดและต่ำสุดเป็นองศา ซ. Max. and Min. Temperature in degree C.							สูงสุดเฉลี่ย ต่ำสุดเฉลี่ย Average Max. Min.	เฉลี่ยในสัปดาห์ Weekly Mean	ค่าปกติประจำเดือน Monthly Normal
		7	8	9	10	11	12	13			
ภาคกลาง	Central Part										
นครสวรรค์	Nakhon Sawan	28.8 18.6	27.5 12.6	28.4 12.8	28.4 11.8	29.3 12.7	28.8 14.0	28.0 12.8	28.5 13.6	21.1	25.1
ลพบุรี	Lopburi	28.2 19.0	27.5 16.1	28.9 15.3	29.5 14.0	- 18.1	28.6 12.8	29.0 18.0	28.5 16.2	22.4	26.1
สุพรรณบุรี	Suphanburi	28.8 18.2	28.0 14.9	27.8 14.4	29.3 13.8	- 14.2	29.3 14.9	29.0 14.6	28.7 15.5	21.9	25.6
กาญจนบุรี	Kanchanaburi	29.0 13.8	27.6 12.6	27.5 9.9	28.5 9.0	28.0 10.0	29.3 11.8	28.6 11.3	28.5 11.5	20.0	25.3
ปราจีนบุรี	Prachinburi	29.0 18.6	28.8 17.1	28.8 16.7	28.8 12.4	29.5 14.5	29.5 16.4	29.2 16.6	29.1 16.0	22.6	25.6
อรัญประเทศ	Aranyaprathet	28.4 15.0	28.4 14.6	28.3 10.6	28.4 12.0	29.3 12.4	28.0 13.0	28.6 12.9	28.5 12.9	20.7	25.8
พระนคร	Bangkok	29.2 18.5	27.9 14.5	28.4 14.6	28.8 15.1	29.7 15.9	29.4 16.7	29.2 16.2	28.8 15.8	23.4	26.1
ดอนเมือง	Don Muang	28.7 19.3	27.4 15.3	28.4 14.7	28.3 16.4	29.1 16.2	28.8 17.1	29.0 16.9	28.5 16.6	22.6	26.1
ป้อมพระจุลฯ	Pom Phrachun	26.4 14.7	26.3 14.3	26.2 13.6	27.0 13.3	27.2 13.5	26.2 13.8	26.6 13.5	26.6 13.8	20.2	-
อ่าวไทยฝั่งตะวันออก	Gulf of Thailand, East Coast										
ชลบุรี	Chonburi	- 18.0	- 16.8	- 14.9	- 15.2	- 17.1	- 17.8	- 17.7	- 16.8	-	25.7
เกาะสีชัง	Ko Sichang	28.5 21.3	27.1 19.2	28.0 19.7	28.8 20.4	29.0 21.5	28.8 20.7	28.5 21.4	28.4 20.6	24.5	-
สัตหีบ	Sattahip	32.0 18.1	31.7 17.7	30.2 18.3	32.1 18.2	33.7 20.3	32.6 19.0	32.2 19.1	32.1 18.7	25.4	28.1
ระยอง	Rayong	31.8 19.0	29.9 17.0	- 16.0	- --	29.7 -	30.5 16.5	28.2 16.5	30.0 17.0	23.5	-
บ้านเพ	Ban Phe	31.8 -	29.6 18.6	- 18.0	30.1 -	29.5 17.0	- 14.5	- -	30.3 17.0	23.7	-
จันทบุรี	Chanthaburi	29.2 18.4	29.3 17.2	29.3 16.8	31.0 15.2	30.0 15.2	29.6 16.1	30.6 16.9	29.9 16.5	23.2	26.5
แหลมงอบ	Laem Ngop	- 19.0	29.5 -	29.0 17.5	- 17.0	- -	- -	- -	- -	-	-
คลองใหญ่	Khlong Yai	30.2 21.8	30.2 18.3	29.9 18.3	31.0 15.7	31.4 16.6	30.1 16.0	30.4 16.6	30.6 17.6	24.1	26.6
ภาคใต้ฝั่งตะวันออก	Southern Part, East Coast										
หัวหิน	Hua Hin	27.0 21.3	27.0 19.7	26.7 17.5	26.5 17.8	27.0 17.6	26.6 17.7	26.6 19.0	26.8 18.7	22.8	25.1
ประจวบคีรีขันธ์	Prachuap Khirikhan	27.6 22.9	27.8 21.7	27.6 18.5	28.0 15.3	28.5 17.2	28.2 14.7	28.2 15.2	28.0 17.9	23.0	24.1
ชุมพร	Chumphon	27.5 21.6	26.5 19.4	26.9 17.2	28.3 15.8	28.4 16.9	28.7 17.7	28.2 17.8	27.8 18.1	22.0	25.3
สุราษฎร์ธานี	Bandon	26.8 23.3	27.2 20.9	28.4 21.5	28.2 17.5	- 16.8	29.6 18.5	29.2 17.0	28.2 19.4	23.8	25.1
นครศรีธรรมราช	Nakhon Si Thammarat	27.8 23.0	24.6 22.0	27.8 22.0	28.8 21.0	29.7 20.7	29.7 21.2	28.9 21.6	28.2 21.6	24.9	26.1
สงขลา	SongKhla	29.0 24.1	29.5 24.4	28.6 25.0	- 24.3	29.2 24.5	29.4 20.0	28.9 24.6	29.1 23.8	26.5	26.7
นราธิวาส	Narathiwat	28.8 21.4	28.8 21.8	28.3 20.7	29.3 21.9	28.0 21.7	27.9 22.1	29.3 21.4	28.6 21.6	25.1	26.4
ภาคใต้ฝั่งตะวันตก	Southern Part, West Coast										
ระนอง	Ranong	30.0 23.1	29.0 23.6	29.2 19.0	30.0 19.5	31.0 18.5	30.3 19.2	30.7 19.1	30.0 20.5	25.2	25.7
ภูเก็ต	Phuket	31.0 24.9	30.8 23.3	29.9 23.2	30.9 22.5	- 21.1	31.0 21.7	30.8 22.7	30.7 22.8	26.8	27.4
ตรัง	Trang	30.8 21.2	30.4 22.2	30.5 21.7	30.3 19.3	30.4 18.8	30.6 23.1	30.0 22.4	30.4 21.2	25.8	27.1

LIBRARY
JAN 29 1963
WEATHER BUREAU

กรมอุตุนิยมวิทยา สำนักนายกรัฐมนตรี

รายงานอากาศประจำสัปดาห์ ระหว่างวันที่ ๑๔ ถึง ๒๐ มกราคม ๒๕๐๖

ฉบับที่ ๓ / ๒๕๐๖

พลเรือโท สนิธ เวสารัชชนันท์

อธิบดีกรมอุตุนิยมวิทยา

METEOROLOGICAL DEPARTMENT

OFFICE OF THE PRIME MINISTER

BANGKOK THAILAND

WEEKLY WEATHER REPORT

DURING THE PERIOD JANUARY 14 — 20, 1963

No. 3 / 1963

Sanit Vesa — rajananda

Vice Admiral, Director General

สรุปลักษณะอากาศทั่วไปในรอบสัปดาห์
ระหว่างวันที่ ๑๔ – ๒๐ ม.ค. ๒๕๐๖

๑. ในตอนต้นสัปดาห์ ลมมรสุมตะวันออกเฉียงเหนือในประเทศไทยและอ่าวไทยยังคงมีกำลังแรง ซึ่งทำให้อากาศหนาวเย็นในภาคเหนือ ภาคตะวันออกเฉียงเหนือ ภาคกลาง และอ่าวไทยฝั่งตะวันออก โดยอุณหภูมิลดลงทั่วไป

๒. ในตอนสุดสัปดาห์ ลมมรสุมตะวันออกเฉียงเหนือได้อ่อนกำลังลงทั่วประเทศไทย ทำให้อุณหภูมิสูงขึ้นเล็กน้อยแต่อากาศยังคงเย็นอยู่ทั่วไป

๓. ในระหว่างสัปดาห์มีฝนเล็กน้อยตามชายฝั่งตะวันตกของอ่าวไทยตั้งแต่ใต้บ้านดอนลงไป และในวันแรกของสัปดาห์คือวันที่ ๑๔ ม.ค.มีฝนละอองเล็กน้อยทางบริเวณตอนเหนือของภาคเหนือ

กรมอุตุนิยมวิทยา
๒๑ / ๑ /๒๕๐๖

General Situation

Period Jan. 14 – 20, 1963

1. The northeast monsoon was fresh over Upper Thailand and the Gulf of Thailand during most part of the week, thus, the temperature was generally decreasing and cool weather covered Upper Thailand.

2. At the week end, the northeast monsoon was slightly weakening which caused slight increasing in temperature but still generally cool.

3. During the week, light rainshowers scattered along the west coast of the gulf southward from Bandon. On Jan. 14, slight drizzle occurred in the north portion of the Northern Thailand.

Meteorological Department
21 / 1 / 1963

การคาดหมายลักษณะอากาศใน ๗ วันข้างหน้า

ตั้งแต่วันที่ ๒๑ – ๒๗ ม.ค.๒๕๐๖

ภาคเหนือ
ภาคตะวันออกเฉียงเหนือ
ภาคกลาง
อ่าวไทย ฝั่งตะวันออก

ท้องฟ้าโปร่งแจ่มใส คาดว่าอากาศจะเย็นเกือบตลอดสัปดาห์ แต่ตอนสุดสัปดาห์อุณหภูมิจะเริ่มสูงขึ้นเรื่อย ๆ

อ่าวไทย ฝั่งตะวันตก

ในต้นสัปดาห์ คาดว่าลมรสุมตะวันออกเฉียงเหนือจะมีกำลังแรงปานกลาง และจะอ่อนกำลังลงในตอนปลายสัปดาห์ คาดว่าในตอนต้นสัปดาห์จะมีฝนเกือบทั่วไป และลมมีกำลังแรงปานกลาง แต่ในตอนสุดสัปดาห์ จะมีฝนเล็กน้อยเป็นบางแห่งและลมกำลังอ่อน

ภาคใต้ ฝั่งตะวันตก

คาดว่า ส่วนมากอากาศดี กับจะมีฝนเล็กน้อยเป็นบางแห่ง

กรมอุตุนิยมวิทยา

๒๑ / ๑ /๒๕๐๖

Weather Outlook for the next seven days

From Jan. 21 – 27, 1963

Northern Part:
Northeastern Part:
Central Part:
Gulf of Thailand,
East Coast:

Fine and cool weather is expected in most part of the week but expected the temperature will be increasing toward the end of the week.

Gulf of Thailand,
West Coast:

The moderate northeast monsoon will prevail during the first part of the week but it will weaken toward the end of the period. Expected scattered rain during moderate northeast monsoon period but local showers with light wind in the rest of the period.

Southern Thailand,
West Coast:

Mainly fair with local showers is expected throughout the week.

Meteorological Department
21 / 1 / 1963

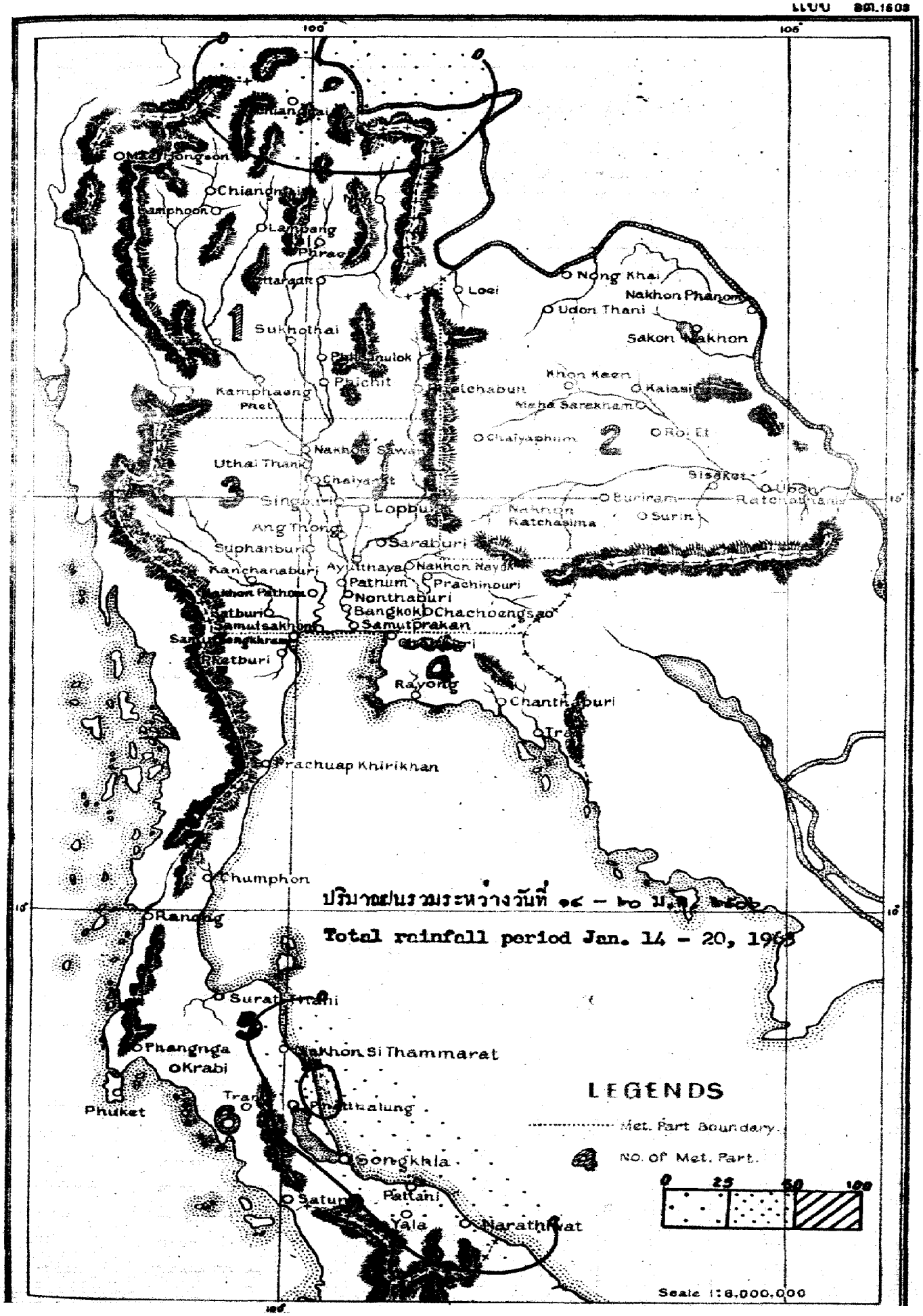
100°
105°
Chiangmai
Chiangrai
Mae Hongson
Lamphoon
Lampang
Phrae
Uttaradit
Loei
Nong Khai
Nakhon Phanom
Udon Thani
Sakon Nakhon
1
Sukhothai
Phitsanulok
Phichit
Khon Kaen
Kalasin
Kamphaeng Phet
Phetchabun
Maha Sarakham
Chaiyaphum
2
Roi Et
Nakhon Sawan
Uthai Thani
3
Chainat
Singburi
Lopburi
Nakhon Ratchasima
Buriram
Surin
Sisaket
Ubon
Ang Thong
Saraburi
Suphanburi
Ayutthaya
Nakhon Nayok
Kanchanaburi
Pathum Thani
Prachinburi
Nakhon Pathom
Nonthaburi
Ratburi
Bangkok
Chachoengsao
Samutsakhon
Samutprakan
Samutsongkhram
Petburi
4
Rayong
Chanthaburi
Trat
Prachuap Khirikhan
Chumphon
Ranong
Surat Thani
5
Phangnga
Nakhon Si Thammarat
Krabi
Trang
Phatthalung
Phuket
6
Songkhla
Pattani
Satun
Yala
Narathiwat
ปริมาณฝนรวมระหว่างวันที่ ๑๔ – ๒๐ ม.ค. ๒๕๐๖
Total rainfall period Jan. 14 – 20, 1963
LEGENDS
Met. Part Boundary.
No. of Met. Part.
0 25 50 100
Scale 1:8,000,000
10°
10°
100°

สถานีฝน	Station	วันที่และจำนวนน้ำฝนเป็นมิลลิเมตร Date and amount of rainfall in m.m. มกราคม January 14	15	16	17	18	19	20	ฝนรวม ม.ม. Total m.m.	ฝนรวมตั้งแต่ 1 ม.ค. Accumulative rain-fall Since Jan. 1: ฝนจริง Actual	สูง(+)ต่ำ(-)กว่าปกติ Above(+) Below(-) Normal
ภาคเหนือ	Northern Part										
1.จ.เชียงราย	Chiangrai *	2.0							2.0		
2.อ.แม่สาย	Mae Sai								0.0		
3.อ.เชียงแสน	Chiangsaen								0.0		
4.อ.แม่จัน	Mae Chan								0.0		
5.อ.เชียงของ	Chiangkhong								0.0		
6.อ.เทิง	Thoeng								0.0		
7.อ.แม่สรวย	Mae Sruai								0.0		
8.อ.เชียงคำ	Chiangkham								0.0		
9.อ.พาน	Phan								0.0		
10.อ.เวียงป่าเป้า	Wiang Pa Pao	6.0							6.0		
11.อ.พะเยา	Phayao								0.0		
12.จ.แม่ฮ่องสอน	Mae Hongson*								0.0		
13.อ.ปาย	Pai*								0.0		
14.อ.ขุนยวม	Khun Yuam								0.0		
15.อ.แม่สะเรียง	Mae Sariang*								0.0		
16.จ.เชียงใหม่	Chiangmai*								0.0		
17.อ.ฝาง	Fang	3.5							3.5		
18.อ.เชียงดาว	Chiangdao								0.0		
19.อ.แม่แตง	Mae Taeng								0.0		
20.อ.ดอยสะเก็ด	Doi Saket								0.0		
21.อ.หางดง	Hang Dong								0.0		
22.อ.สันทราย	San Sai								0.0		
23.อ.สันป่าตอง	San Pa Tong								0.0		
24.อ.สันกำแพง	San Kamphaeng								0.0		
25.อ.จอมทอง	Chom Thong								0.0		
26.อ.ฮอด	Hot								0.0		
27.จ.ลำพูน	Lamphun								0.0		
28.จ.ลำปาง	Lampang*								0.0		
29.อ.แจ้ห่ม	Chae Hom								0.0		
30.อ.สบปราบ	Sop Prap								0.0		
31.อ.เกาะคา	Ko Kha								0.0		
32.อ.เถิน	Thoen								0.0		
33.จ.แพร่	Phrae								0.0		
34.สนามบินแพร่	Phrae Airport*								0.0		
35.อ.สูงเม่น	Sung Men								0.0		
36.จ.น่าน	Nan*								0.0		
37.อ.ทุ่งช้าง	Thung Chang	6.7							6.7		

สถานีฝน	Station	วันที่และจำนวนน้ำฝนเป็นมิลลิเมตร Date and amount of rainfall in m.m. มกราคม January							ฝนรวม ม.ม. Total m.m.	ฝนรวมตั้งแต่ 1 ม.ค. Accumulative rain-fall Since Jan.1	
		14	15	16	17	18	19	20		ฝนจริง Actual	สูง(+)ต่ำ(-)กว่าปกติ Above(+) Below(-) Normal
38.อ.นานอย	Na Noi								0.0		
39.จ.อุตรดิตถ์	Uttaradit*								0.0		
40.อ.ลับแล	Lap Lae								0.0		
41.อ.น้ำปาด	Nam Pat								0.0		
42.จ.ตาก	Tak								0.0		
43.สนามบินตาก	Tak Airport*								0.0		
44.อ.บ้านตาก	Ban Tak								0.0		
45.อ.แม่สอด	Mae Sot*								0.0		
46.เขื่อนภูมิพล	Bhumibol Dam*								0.0		
47.จ.สุโขทัย	Sukhothai								0.0		
48.อ.สวรรคโลก	Sawankhalok								0.0		
49.อ.กงไกรลาศ	Kongkrailat								0.0		
50.จ.พิษณุโลก	Phitsanulok*								0.0		
51.อ.พรหมพิราม	Phrom Phiram								0.0		
52.อ.วังทอง	Wang Thong								0.0		
53.จ.กำแพงเพชร	Kamphaeng Phet								0.0		
54.จ.พิจิตร	Phichit								0.0		
55.อ.บางมูลนาค	Bang Munnak								0.0		
56.อ.ตะพานหิน	Taphanhin								0.0		
57.จ.เพชรบูรณ์	Phetchabun*								0.0		
58.อ.หล่มเก่า	Lom Kao								0.0		
59.อ.หล่มสัก	Lom Sak								0.0		
60.อ.ชนแดน	Chon Daen								0.0		
<u>ภาคตะวันออกเฉียงเหนือ</u>	<u>Northeastern Part</u>										
1.จ.เลย	Loei*								0.0		
2.อ.ท่าลี่	Tha Li								0.0		
3.อ.เชียงคาน	Chiangkhan								0.0		
4.อ.ด่านซ้าย	Dan Sai								0.0		
5.จ.หนองคาย	Nong Khai								0.0		
6.อ.บึงกาฬ	Bung Kan								0.0		
7.อ.โพนพิสัย	Phon Phisai								0.0		
8.อ.ท่าบ่อ	Tha Bo								0.0		
9.จ.อุดรธานี	Udon Thani*								0.0		
10.อ.บ้านผือ	Ban Phu								0.0		
11.อ.หนองหาร	Nong Han								0.0		
12.จ.สกลนคร	Sakon Nakhon*								0.0		
13.อ.วานรนิวาส	Wanon Niwat								0.0		
14.อ.พรรณานิคม	Phanna Nikhom								0.0		

สถานีฝน	Station	วันที่และจำนวนน้ำฝนเป็นมิลลิเมตร Date and amount of rainfall in m. m. มกราคม January							ฝนรวม ม.ม. Total m. m.	ฝนรวมตั้งแต่ 1 ม. Accumulative rai -fall Since Jan. 1	
		14	15	16	17	18	19	20		ฝนจริง Actual	สูง(+)ต่ำ(กว่าปกติ Above(+ Below(- Normal
15.จ.นครพนม	Nakhon Phanom*								0.0		
16.อ.บ้านแพง	Ban Phaeng								0.0		
17.อ.ท่าอุเทน	Tha Uten								0.0		
18.อ.นาแก	Na Kae								0.0		
19.อ.ธาตุพนม	That Phanom								0.0		
20.อ.มุกดาหาร	Mukdahan*								0.0		
21.จ.ชัยภูมิ	Chaiyaphum*								0.0		
22.อ.ภูเขียว	Phu Khieo								0.0		
23.อ.เกษตรสมบูรณ์	Kaset Sombun								0.0		
24.อ.คอนสวรรค์	Khon Sawan								0.0		
25.อ.จตุรัส	Chaturat								0.0		
26.อ.บำเหน็จณรงค์	Bamnet Narong								0.0		
27.จ.ขอนแก่น	Khon Kaen*								0.0		
28.อ.น้ำพอง	Nam Phong								0.0		
29.อ.ภูเวียง	Phu Wiang								0.0		
30.อ.ชุมแพ	Chum Phae								0.0		
31.อ.ชนบท	Chonnabot								0.0		
32.อ.มัญจาคีรี	Mancha Khiri								0.0		
33.อ.พล	Phon								0.0		
34.จ.มหาสารคาม	Maha Sarakham								0.0		
35.อ.พยัคฆภูมิพิสัย	Phayakkhaphum Phisai								0.0		
36.อ.บรบือ	Borabu								0.0		
37.จ.กาฬสินธุ์	Kalasin								0.0		
38.อ.สหัสขันธ์	Sahatsakhan								0.0		
39.อ.ยางตลาด	Yang Talat								0.0		
40.อ.กันทรวิชัย	Kanthara Wichai								0.0		
41.อ.กมลาไสย	Kamalasai								0.0		
42.จ.ร้อยเอ็ด	Roi Et*								0.0		
43.อ.โพนทอง	Phon Thong								0.0		
44.อ.เสลภูมิ	Selaphum								0.0		
45.อ.ธวัชบุรี	Thawatburi								0.0		
46.อ.จตุรพักตรพิมาน	Chaturaphak Phiman								0.0		
47.อ.เกษตรวิสัย	Kaset Wisai								0.0		
48.อ.สุวรรณภูมิ	Suwannaphum								0.0		
49.จ.นครราชสีมา	Nakhon Ratchasima*								0.0		
50.อ.บัวใหญ่	Bua Yai								0.0		
51.อ.พิมาย	Phimai								0.0		
52.อ.จักราช	Chakkarat								0.0		

สถานีฝน	Station	วันที่และจำนวนน้ำฝนเป็นมิลลิเมตร Date and amount of rainfall in m.m. มกราคม January 14	15	16	17	18	19	20	ฝนรวม ม.ม. Total m.m.	ฝนรวมตั้งแต่ 1 ม.ค. Accumulative rain-fall Since Jan. 1 ฝนจริง Actual	สูง(+)ต่ำ(-)กว่าปกติ Above(+) Below(-) Normal
53.อ.โชคชัย	Chok Chai								0.0		
54.อ.ด่านขุนทด	Dan Khunthot								0.0		
55.อ.โนนไทย	Non Thai								0.0		
56.อ.สูงเนิน	Sung Noen								0.0		
57.อ.ปักธงชัย	Pak Thong Chai								0.0		
58.อ.สีคิ้ว	Si Khiu								0.0		
59.อ.ครบุรี	Khonburi								0.0		
60.จ.บุรีรัมย์	Buriram								0.0		
61.อ.พุทไธสง	Phut Thai Song								0.0		
62.อ.ลำปลายมาศ	Lam Plai Mat								0.0		
63.อ.นางรอง	Nang Rong								0.0		
64.อ.ประโคนชัย	Prakhon Chai								0.0		
65.จ.สุรินทร์	Surin*								0.0		
66.อ.ท่าตูม	Tha Tum								0.0		
67.อ.รัตนบุรี	Rattanaburi								0.0		
68.อ.ปราสาท	Prasat								0.0		
69.อ.สังขะ	Sangkha								0.0		
70.จ.ศรีสะเกษ	Sisaket								0.0		
71.อ.ราษีไศล	Rasisalai								0.0		
72.อ.อุทุมพรพิสัย	Uthumphon Phisai								0.0		
73.อ.กันทรารมย์	Kantharatom								0.0		
74.อ.ขุขันธ์	Khukhan								0.0		
75.กันทรลักษ์	Kantharalak								0.0		
76.จ.อุบลราชธานี	Ubon Ratchathani*								0.0		
77.อ.เขมราฐ	Khemmarat								0.0		
78.อ.มหาชนะชัย	Maha Chana Chai								0.0		
79.อ.อำนาจเจริญ	Amnat Charoen								0.0		
80.อ.ยโสธร	Yasothon								0.0		
81.อ.ตระการพืชผล	Trakan Phut Phon								0.0		
82.อ.คำเขื่อนแก้ว	Kham Khuan Kaeo								0.0		
83.อ.เขื่องใน	Khuang Nai								0.0		
84.อ.โขงเจียม	Khong Chiam								0.0		
85.อ.พิบูลมังสาหาร	Phibun Mangsahan								0.0		
86.อ.เดชอุดม	Det Udom								0.0		
ภาคกลาง	Central Part										
1.จ.นครสวรรค์	Nakhon Sawan*								0.0		
2.อ.บรรพตพิสัย	Banphot Phisai								0.0		
3.อ.ลาดยาว	Lat Yao								0.0		

สถานีฝน	Station	วันที่และจำนวนน้ำฝนเป็นมิลลิเมตร Date and amount of rainfall in m. m. มกราคม January							ฝนรวม ม.ม. Total m. m.	ฝนรวมตั้งแต่ 1 ม. Accumulative rai -fall Since Jan.	
		14	15	16	17	18	19	20		ฝนจริง Actual	สูง(+)ต่ำ(กว่าปกติ Above(+ Below(- Normal
4.อ.ชุมแสง	Chumsaeng								0.0		
5.อ.พยุหคีรี	Phayuha Khiri								0.0		
6.จ.อุทัยธานี	Uthai Thani								0.0		
7.อ.หนองฉาง	Nong Chang								0.0		
8.อ.หนองขาหย่าง	Nong Kha Yang								0.0		
9.จ.ชัยนาท	Chainat								0.0		
10.อ.มโนรมย์	Manorom								0.0		
11.อ.วัดสิงห์	Wat Sing								0.0		
12.จ.สิงห์บุรี	Singburi								0.0		
13.อ.อินทร์บุรี	Inburi								0.0		
14.อ.บางระจัน	Bangrachan								0.0		
15.อ.พรหมบุรี	Phromburi								0.0		
16.จ.ลพบุรี	Lopburi*								0.0		
17.อ.บ้านหมี่	Ban Mi								0.0		
18.อ.ชัยบาดาล	Chai Badan								0.0		
19.อ.ท่าวุ้ง	Tha Wung								0.0		
20.จ.สุพรรณบุรี	Suphanburi*								0.0		
21.อ.เดิมบางนางบวช	Doembang Nangbuat								0.0		
22.อ.ศรีประจัน	Si Prachan								0.0		
23.อ.สองพี่น้อง	Song Phi Nong								0.0		
24.จ.อ่างทอง	Ang Thong								0.0		
25.อ.โพธิ์ทอง	Pho Thong								0.0		
26.อ.ไชโย	Chaiyo								0.0		
27.อ.วิเศษไชยชาญ	Wiset Chaichan								0.0		
28.อ.ป่าโมก	Pa Mok								0.0		
29.จ.สระบุรี	Saraburi								0.0		
30.อ.หนองแค	Nong Khae								0.0		
31.อ.แก่งคอย	Kaeng Khoi								0.0		
32.จ.พระนครศรีอยุธยา	Ayutthaya								0.0		
33.อ.บางไทร	Bang Sai								0.0		
34.อ.บางบาล	Bang Ban								0.0		
35.อ.เสนา	Sena								0.0		
36.อ.ท่าเรือ	Tha Rua								0.0		
37.อ.ผักไห่	Phak Hai								0.0		
38.อ.บางปะอิน	Bang Pa-in								0.0		
39.จ.นครนายก	Nakhon Nayok								0.0		
40.อ.ปากพลี	Pak Phli								0.0		
41.อ.บ้านนา	Ban Na								0.0		

สถานีฝน	Station	วันที่และจำนวนน้ำฝนเป็นมิลลิเมตร Date and amount of rainfall in m. m. มกราคม January							ฝนรวม ม.ม. Total m. m.	ฝนรวมตั้งแต่ 1 ม.ค. Accumulative rain-fall Since Jan.1	
		14	15	16	17	18	19	20		ฝนจริง Actual	สูง(+)ต่ำ(-)กว่าปกติ Above(+) Below(-) Normal
42.จ.ปราจีนบุรี	Prachinburi*								0.0		
43.อ.บ้านสร้าง	Ban Sang								0.0		
44.อ.ศรีมหาโพธิ์	Si Maha Pho								0.0		
45.อ.กบินทร์บุรี	Kabinburi								0.0		
46.อ.วัฒนานคร	Watthana Nakhon								0.0		
47.อ.อรัญประเทศ	Aranyaprathet*								0.0		
48.จ.ปทุมธานี	Pathum Thani								0.0		
49.อ.ธัญบุรี	Thanyaburi								0.0		
50.จ.นนทบุรี	Nonthaburi								0.0		
51.อ.บางบัวทอง	Bang Bua Thong								0.0		
52.จ.กาญจนบุรี	Kanchanaburi*								0.0		
53.อ.ท่าม่วง	Tha Muang								0.0		
54.จ.นครปฐม	Nakhon Pathom								0.0		
55.อ.นครชัยศรี	Nakhon Chai Si								0.0		
56.จ.ธนบุรี	Thonburi								0.0		
57.จ.พระนคร	Bangkok*								0.0		
58.สนามบินดอนเมือง	Don Muang*								0.0		
59.อ.บางเขน	Bang Khen								0.0		
60.อ.มีนบุรี	Minburi								0.0		
61.อ.ลาดกระบัง	Lat Krabang								0.0		
62.อุตุฯบางนา	Bang Na*								0.0		
63.จ.ฉะเชิงเทรา	Chachoengsao								0.0		
64.จ.ราชบุรี	Ratburi								0.0		
65.อ.บ้านโป่ง	Ban Pong								0.0		
66.อ.ปากท่อ	Pak Tho								0.0		
67.อ.โพธาราม	Photharam								0.0		
68.จ.สมุทรสงคราม	Samut Songkhram								0.0		
69.อ.อัมพวา	Amphawa								0.0		
70.อ.บางคนที	Bang Khonthi								0.0		
71.จ.สมุทรสาคร	Samut Sakhon								0.0		
72.จ.สมุทรปราการ	Samut Prakan								0.0		
73.อ.บางพลี	Bang Phli								0.0		
74.อ.พระประแดง	Phrapradaeng								0.0		
75.บางปู	Bang Pu								0.0		
76.ป้อมพระจุลฯ	Pom Phrachun*								0.0		
<u>อ่าวไทยฝั่งตะวันออก</u>	<u>Gulf of Thailand East Coast</u>										
1.จ.ชลบุรี	Chonburi*								0.0		
2.อ.พนัสนิคม	Phanat Nikhom								0.0		

สถานีฝน	Station	วันที่และจำนวนน้ำฝนเป็นมิลลิเมตร Date and amount of rainfall in m.m. มกราคม Jamuary 14	15	16	17	18	19	20	ฝนรวม ม.ม. Total m.m.	ฝนรวมตั้งแต่ 1 ม.ค Accumulative rain-fall Since Jan. 1 ฝนจริง Actual	ต่าง(+)สูง(-)กว่าปกติ Above(+) Below(-) Normal
3.อ.บ้านบึง	Ban Bung								0.0		
4.อ.พานทอง	Phan Thong								0.0		
5.อ.ศรีราชา	Si Racha								0.0		
6.อ.สีชัง	Si Chang*								0.0		
7.อ.สัตหีบ	Sattahip*								0.0		
8.จ.ระยอง	Rayong*								0.0		
9.อ.บ้านค่าย	Ban Khai								0.0		
10.อ.แกลง	Klaeng								0.0		
11.จ.จันทบุรี	Chanthaburi*								0.0		
12.อ.โป่งน้ำร้อน	Pong Namron								0.0		
13.อ.ท่าใหม่	Tha Mai								0.0		
14.อ.มะขาม	Makham								0.0		
15.จ.ตราด	Trat								0.0		
16.อ.เขาสมิง	Khao Saming								0.0		
17.อ.แหลมงอบ	Laem Ngop								0.0		
18.อ.คลองใหญ่	Khlong Yai*								0.0		
<u>ภาคใต้ฝั่งตะวันออก</u>	<u>Southern Part East Coast</u>										
1.จ.เพชรบุรี	Phetburi								0.0	0.0	- 0.3
2.อ.บ้านแหลม	Ban Laem								0.0		
3.จ.ประจวบคีรีขันธ์	Prachuap Khirikhan*								0.0	14.5	+ 7.7
4.อ.หัวหิน	Hua Hin*								0.0	0.0	- 0.9
5.จ.ชุมพร	Chumphon*								0.0	90.4	+ 61.7
6.อ.ท่าแซะ	Tha Sae								0.0		
7.อ.สวี	Sawi								0.0		
8.อ.หลังสวน	Lang Suan								0.0		
9.จ.สุราษฎร์ธานี	Bandon*								0.0	27.8	- 18.0
10.อ.ไชยา	Chaiya								0.0		
11.อ.บ้านนาสาร	Ban Nasan								0.0		
12.จ.นครศรีธรรมราช	Nakhon Si Thammarat*	4.3			0.5	0.5			5.3	113.7	- 31.4
13.อ.สิชล	Sichon								0.0		
14.อ.ฉวาง	Chawang								0.0		
15.อ.ร่อนพิบูลย์	Ron Phibun								0.0		
16.อ.ทุ่งสง	Thung Song								0.0		
17.อ.ปากพนัง	Pak Phanang	4.9							4.9		
18.จ.พัทลุง	Phatthalung		23.9						23.9	103.8	- 7.9
19.อ.เขาไชยสน	Khao Chai Son								0.0		
20.จ.สงขลา	Songkhla*		1.1		5.8		0.4		7.3	111.8	+ 1.0
21.อ.รัตภูมิ	Rattaphum								0.0		

สถานีฝน	Station	วันที่และจำนวนน้ำฝนเป็นมิลลิเมตร Date and amount of rainfall in m. m. มกราคม January 14	15	16	17	18	19	20	ฝนรวม ม.ม. Total m. m.	ฝนรวมตั้งแต่ 1 ... Accumulative ... -fall Since Jan. ฝนจริง Actual	สูง(+)ต่ำ(-) กว่า... Above(+) Below(-) Normal
22.อ.หาดใหญ่	Hat Yai								0.0		
23.อ.สะเดา	Sadao								0.0		
24.จ.ปัตตานี	Pattani								0.0	121.8	+ 65.0
25.อ.หนองจิก	Nong Chik								0.0		
26.อ.ยะหริ่ง	Yaring		1.2	1.3	3.2	0.5			6.2		
27.อ.ปะนาเระ	Panare								0.0		
28.จ.ยะลา	Yala								0.0		
29.จ.นราธิวาส	Narathiwat*	0.6	3.1	3.9	12.7	1.0			21.3	172.2	- 32.7
30.อ.ตากใบ	Tak Bai		17.8	3.9					21.7		
31.อ.ยี่งอ	Yi Ngo								0.0		
<u>ภาคใต้ฝั่งตะวันตก</u>	<u>Southern Part West Coast</u>										
1.จ.ระนอง	Ranong*								0.0	0.0	- 21.2
2.อ.กระบุรี	Kraburi								0.0		
3.จ.พังงา	Phang Nga								0.0	5.5	- 14.7
4.อ.ตะกั่วป่า	Takua Pa								0.0		
5.อ.ตะกั่วทุ่ง	Takua Thung								0.0		
6.อ.ท้ายเหมือง	Thai Muang								0.0		
7.จ.ภูเก็ต	Phuket*	0.6							0.6	6.8	- 11.2
8.สนามบินภูเก็ต	Phuket Airport*								0.0		
9.จ.กระบี่	Krabi								0.0		
10.อ.คลองท่อม	Khlong Thom								0.0		
11.สนามบินตรัง	Trang Airport*								0.0	32.3	+ 7.1
12.อ.ปะเหลียน	Pa Lian								0.0		
13.อ.สิเกา	Si Kao								0.0		
14.อ.ย่านตาขาว	Yan Ta Khao								0.0		
15.จ.สตูล	Satun								0.0	15.3	+ 3.2
16.อ.ละงู	La Ngu								0.0		

หมายเหตุ ช่องว่าง ไม่มีรายงานฝนตก — Remark Blank No report

* สถานีตรวจอากาศ — * Synoptic Station

อุณหภูมิสูงสุดและต่ำสุดประจำวันที่ ๑๔ – ๒๐ มกราคม ๒๕๐๖

Daily Max. and Min. Temperature January 14 – 20, 1963

สถานี	Station	อุณหภูมิสูงสุดและต่ำสุดเป็นองศา ซ. Max. and Min. Temperature in degree C.							สูงสุดเฉลี่ย ต่ำสุด Average Max. Min.	เฉลี่ยในสัปดาห์ Weekly Mean	ค่าปกติประจำเดือน Monthly Normal
		14	15	16	17	18	19	20			
ภาคเหนือ	Northern Part										
เชียงราย	Chiangrai	17.0 14.0	20.2 11.7	24.2 7.2	25.2 7.0	26.3 7.0	27.0 7.6	27.2 7.5	23.9 8.9	16.4	19.3
แม่ฮองสอน	Mae Hongson	29.2 12.7	27.5 15.6	30.5 11.3	28.5 11.1	29.6 12.1	30.0 12.9	29.7 11.6	29.3 12.5	20.9	21.3
ปาย	Pai	– 10.0	28.0 –	– 7.0	– –	– –	– –	– –	–	–	–
ขุนยวม	Khun Yuam	– 10.6	– –	25.6 8.4	27.0 11.2	25.0 10.3	26.8 11.0	– 11.4	26.1 10.5	18.3	–
แม่สะเรียง	Mae Sariang	29.9 13.8	27.3 13.0	29.3 9.7	29.4 10.9	31.2 10.7	31.6 10.7	31.5 12.4	30.0 11.6	20.8	22.4
เชียงใหม่	Chiangmai	24.5 15.2	22.0 15.0	24.7 9.2	26.0 9.7	27.6 9.4	28.2 10.0	28.6 10.2	25.9 11.2	18.6	21.3
ฝาง	Fang	14.2 11.2	18.1 10.5	24.1 5.0	25.0 6.0	– 7.8	– –	– –	20.5 8.1	14.3	–
ลำปาง	Lampang	23.4 14.0	23.1 15.1	26.0 8.3	26.7 8.0	27.9 8.2	29.4 9.2	30.0 9.6	26.6 10.3	18.5	21.9
น่าน	Nan	20.5 15.3	23.8 12.9	25.7 8.4	26.6 8.2	28.1 8.4	29.4 9.1	29.6 9.2	26.2 10.2	18.2	21.5
แพร่	Phrae	21.6 13.2	25.8 13.3	26.8 6.7	27.3 6.3	29.0 7.2	29.9 7.8	30.2 8.2	27.2 9.6	18.1	22.4
อุตรดิตถ์	Uttaradit	24.2 16.0	25.6 14.0	27.8 9.0	28.4 8.0	29.5 9.8	31.0 10.4	31.5 10.6	28.3 11.1	19.7	24.1
ตาก	Tak	26.5 11.4	24.7 16.0	26.4 8.9	26.3 7.1	28.2 7.3	29.3 8.8	30.6 9.2	27.5 9.8	18.7	23.1
เขื่อนภูมิพล	Bhumibol Dam	25.5 14.9	24.3 12.4	26.6 11.9	25.8 10.5	27.5 10.7	29.0 12.3	30.4 14.0	27.0 12.4	19.7	–
แม่สอด	Mae Sot	28.3 14.4	25.7 15.0	27.2 9.3	27.8 7.7	28.5 8.0	30.6 8.7	31.1 8.9	28.5 10.3	19.4	23.1
พิษณุโลก	Phitsanulok	25.0 13.3	25.6 15.3	26.6 11.0	27.0 11.2	27.9 11.5	29.5 11.8	30.0 13.5	27.4 12.8	20.1	24.4
เพชรบูรณ์	Phetchabun	23.2 9.6	25.3 7.1	27.3 4.0	26.4 5.6	29.0 5.9	30.1 5.6	30.3 7.7	27.4 6.8	17.0	23.3
ภาคตะวันออกเฉียงเหนือ	Northeastern Part										
เลย	Loei	18.1 12.1	23.4 4.3	25.2 2.0	26.0 2.8	27.2 3.9	29.0 4.1	30.1 6.1	25.6 5.0	15.3	19.6
อุดรธานี	Udon Thani	23.1 13.0	23.2 5.5	25.0 4.9	26.2 5.8	27.2 6.0	29.5 7.5	30.6 8.8	26.4 7.4	16.9	22.5
นครพนม	Nakhon Phanom	21.8 9.8	23.4 3.1	23.8 6.5	24.5 6.3	26.0 7.5	27.7 10.7	25.8 10.2	24.7 7.7	16.2	21.4
มุกดาหาร	Mukdahan	21.6 10.9	22.8 3.2	23.8 8.4	24.7 6.1	26.4 6.3	25.7 7.6	28.0 7.0	24.7 6.5	15.8	21.8
สกลนคร	Sakon Nakhon	22.6 10.4	22.4 3.2	23.4 4.4	24.3 4.8	25.5 5.6	28.1 7.8	29.2 9.1	25.1 7.7	16.2	21.4
ขอนแก่น	Khon Kaen	22.8 11.2	22.3 5.7	24.8 6.6	25.7 8.1	26.7 8.2	28.8 9.0	29.8 10.3	25.8 8.4	17.1	23.2
ร้อยเอ็ด	Roi Et	22.8 11.5	23.6 6.3	24.8 8.0	25.1 9.6	27.0 9.2	28.0 10.1	29.6 10.5	25.8 9.3	17.6	23.7
ชัยภูมิ	Chaiyaphum	22.0 12.7	22.0 10.2	23.8 7.6	24.7 10.6	26.5 8.0	28.1 8.4	29.0 9.5	25.2 9.5	17.4	–
อุบลราชธานี	Ubon Ratchathani	22.3 12.8	24.4 8.5	24.5 9.3	26.2 10.5	27.7 9.5	29.0 11.7	29.5 11.2	26.2 10.5	18.4	24.0
สุรินทร์	Surin	23.4 11.4	23.5 8.4	24.2 8.3	25.4 8.8	27.0 9.8	27.5 9.4	29.8 9.6	25.8 8.4	17.6	24.1
นครราชสีมา	Nakhon Ratchasima	23.2 11.8	22.3 9.8	24.0 6.9	24.9 6.7	26.6 7.0	28.6 8.3	29.6 9.0	25.6 8.4	17.0	23.9

สถานี	Station	อุณหภูมิสูงสุดและต่ำสุดเป็นองศา ซ. Max. and Min. Temperature in degree C.							สูงสุดเฉลี่ย ต่ำสุดเฉลี่ย	เฉลี่ยในสัปดาห์	ค่าปกติประจำเดือน
		14	15	16	17	18	19	20	Average Max. Min.	Weekly Mean	Monthly Normal
ภาคกลาง	Central Part										
นครสวรรค์	Nakhon Sawan	26.4 13.5	24.8 12.6	26.5 9.2	27.3 9.6	28.9 10.2	29.8 10.9	30.6 11.6	27.6 11.1	19.4	25.2
ลพบุรี	Lopburi	25.6 16.5	25.0 14.1	26.4 11.6	27.1 11.0	29.9 13.7	32.1 12.4	32.6 11.7	28.3 13.0	20.7	26.1
สุพรรณบุรี	Suphanburi	26.8 15.8	25.1 13.2	25.8 9.6	27.2 13.2	28.7 11.4	30.4 10.7	31.0 12.6	27.9 12.4	20.2	25.4
กาญจนบุรี	Kanchanaburi	27.3 10.0	26.6 9.6	26.2 6.0	27.2 5.8	29.2 6.5	30.2 7.1	31.0 8.2	28.2 7.8	17.9	25.3
ปราจีนบุรี	Prachinburi	28.9 17.7	25.6 14.7	26.8 12.6	27.4 14.2	30.0 14.5	30.9 11.3	32.6 13.2	28.6 14.0	21.3	25.6
อรัญประเทศ	Aranyaprathet	26.5 14.0	24.3 9.2	26.0 7.6	27.5 8.8	29.0 9.5	28.6 10.5	30.5 10.1	27.5 10.0	18.8	25.1
พระนคร	Bangkok	27.2 16.3	25.5 13.9	26.3 11.8	27.8 11.6	29.4 12.4	30.3 12.7	31.3 15.4	28.3 13.4	20.9	26.1
ดอนเมือง	Don Muang	27.8 16.1	25.1 13.4	26.5 12.5	28.0 12.6	29.0 13.7	30.0 14.0	30.8 15.6	28.2 14.0	21.1	26.1
บ้อมพระจุล ฯ	Pom Phrachun	25.2 14.1	23.6 13.0	24.3 12.5	24.8 12.7	27.8 13.0	28.1 14.5	29.4 14.8	26.2 13.5	19.5	-
อ่าวไทยฝั่งตะวันออก	Gulf of Thailand, East Coast										
ชลบุรี	Chonburi	16.5	14.5	12.4	14.8	15.5	13.9	16.2	14.8	-	25.7
เกาะสีชัง	Ko Sichang	27.2 20.7	24.6 18.0	25.0 16.9	26.6 19.2	27.0 19.7	27.7 18.2	30.9 17.7	28.9 18.6	22.8	-
สัตหีบ	Sattahip	32.2 14.4	27.1 15.2	28.5 14.3	30.7 16.7	31.8 17.4	33.0 19.2	32.0 21.2	30.8 16.9	23.9	28.1
ระยอง	Rayong	28.8 16.2	26.8 16.0	28.2 12.3	27.8 14.4	29.3 14.0	32.0 14.2	30.0 14.2	29.0 14.5	21.8	-
บ้านเพ	Ban Phe	28.0 17.0	25.7 15.7	28.2 14.5	14.2	30.0	29.5 13.4	13.8	28.3 14.8	21.6	-
จันทบุรี	Chanthaburi	27.5 17.0	25.3 13.7	28.0 13.8	29.1 14.7	30.2 14.9	30.5 12.2	33.1 14.0	29.1 14.3	21.7	26.0
แหลมงอบ	Laem Ngop	17.0	26.0	16.6	28.0	17.4				-	-
คลองใหญ่	Khlong Yai	29.5 16.3	28.3 13.0	28.6 18.7	29.1 16.4	29.1 17.3	29.1 14.7	28.5 16.2	28.9 16.1	22.5	26.0
ภาคใต้ฝั่งตะวันออก	Southern Part, East Coast										
หัวหิน	Hua Hin	25.3 19.2	23.3 17.5	24.7 15.0	25.2 14.8	25.8 16.5	26.7 16.3	28.0 18.0	25.8 18.8	21.2	25.2
ประจวบคีรีขันธ์	Prachuap Khirikhan	27.1 14.8	24.5 18.1	25.4 15.7	27.0 12.7	27.6 12.9	28.3 10.5	28.9 12.6	27.0 13.9	20.5	24.5
ชุมพร	Chumphon	27.7 18.2	25.1 17.4	25.4 12.8	26.6 13.5	27.1 15.3	27.9 13.9	28.5 16.5	26.9 15.4	21.2	25.0
สุราษฎร์ธานี	Bandon	29.6	25.9 18.3	26.4 15.8	26.1 19.0	28.0 19.9	28.0 18.3	29.1 18.0	27.6 17.9	22.8	25.9
นครศรีธรรมราช	Nakhon Si Thammarat	29.4 20.5	28.1 20.3	27.0 20.4	26.4 20.2	28.3 21.2	29.1 20.2	29.6 21.3	28.3 20.6	24.5	26.1
สงขลา	SongKhla	29.2 24.1	29.2 24.7	29.5 24.4	26.5 24.2	28.7 24.6	29.3 22.1	28.8 22.2	28.7 23.8	26.3	26.9
นราธิวาส	Narathiwat	28.9 19.9	28.5 19.8	24.3 19.6	22.9 20.9	25.9 20.8	28.7 20.5	27.6 21.2	26.7 20.4	23.6	26.0
ภาคใต้ฝั่งตะวันตก	Southern Part, West Coast										
ระนอง	Ranong	30.2 17.2	27.0 19.2	28.6 19.4	28.5 19.7	29.2 21.0	30.0 18.0	31.5 16.0	28.3 18.6	24.0	25.6
ภูเก็ต	Phuket	30.2 22.4	30.0 22.4	29.0 21.5	29.8 21.7	30.7 22.5	30.5 22.7	29.9 22.2	30.0 22.1	26.1	27.3
ตรัง	Trang	29.9 19.0	29.8 18.6	28.3 19.6	29.1 20.9	30.2 22.4	30.5 20.2	30.9 17.0	29.8 19.7	24.8	27.0

พิมพ์ที่โรงพิมพ์ กรมอุตุนิยมวิทยา บางกะปิ พระนคร
กรมอุตุนิยมวิทยา เจ้าของ
นาวาเอก ประเสริฐ สุนทโรทก ผู้พิมพ์ผู้โฆษณา พ.ศ. 2506

LIBRARY
FEB 15 1963
WEATHER BUREAU

กรมอุตุนิยมวิทยา สำนักนายกรัฐมนตรี

รายงานอากาศประจำสัปดาห์ ระหว่างวันที่ ๒๑ ถึง ๒๗ มกราคม ๒๕๐๖

ฉบับที่ ๔ / ๒๕๐๖

พลเรือโท สนิธ เวสารัชชนันท์

อธิบดีกรมอุตุนิยมวิทยา

METEOROLOGICAL DEPARTMENT

OFFICE OF THE PRIME MINISTER

BANGKOK THAILAND

WEEKLY WEATHER REPORT

DURING THE PERIOD JANUARY 21 — 27, 1963

No. 4 / 1963

Sanit Vesa — rajananda

Vice Admiral, Director General

สรุปลักษณะอากาศทั่วไปในรอบสัปดาห์
ระหว่างวันที่ ๒๑ – ๒๗ ม.ค. ๒๕๐๖

๑. ลมมรสุมตะวันออกเฉียงเหนือมีกำลังอ่อนปกคลุมทั่วประเทศไทยและอ่าวไทยในตอนต้นสัปดาห์ แต่ได้มีกำลังแรงขึ้นมากในตอนปลายสัปดาห์ จึงทำให้อุณหภูมิลดลงทั่วไปโดยมีอากาศหนาวเย็นในภาคเหนือและภาคตะวันออกเฉียงเหนือ และอากาศเย็นในภาคกลางและอ่าวไทยฝั่งตะวันออกในตอนปลายสัปดาห์

๒. ในระหว่างที่ลมมรสุมตะวันออกเฉียงเหนือมีกำลังแรงขึ้นมากในตอนปลายสัปดาห์ คือตั้งแต่วันที่ ๒๔ ม.ค. ถึง วันที่ ๒๗ ม.ค. ปรากฏว่ามีฝนตกในอ่าวไทยฝั่งตะวันตก โดยเฉพาะทางบริเวณตอนใต้ของอ่าว และมีลมแรงและคลื่นจัดในอ่าวไทย

กรมอุตุนิยมวิทยา
๒๘ / ๑ /๒๕๐๖

General Situation

Period Jan. 21 – 27 , 1963

1. During the first half of the week, the weak northeast monsoon covered Thailand and the Gulf of Thailand but it was stronghtening during the latter half of the week, thus, the temperature was generally decreasing. Cool weather occurred in the northern and northeastern parts together with slight cool in the central part and the Gulf of Thailand East Coast during the mentioned period.

2. During the period of fresh northeast monsoon, from Jan.24 to Jan.27, copious rains scattered in the Gulf of Thailand West Coast especially in the southern portion and also fresh winds and rough seas were experienced in the Gulf of Thailand.

Meteorological Department
28 / 1 / 1963

การคาดหมายลักษณะอากาศใน ๗ วันข้างหน้า
ตั้งแต่วันที่ ๒๘ ม.ค. – ๓ ก.พ.๒๕๐๖

ภาคเหนือ
ภาคตะวันออกเฉียงเหนือ
ภาคกลาง
อ่าวไทย ฝั่งตะวันออก

ท้องฟ้าโปร่งแจ่มใส คาดว่าอากาศจะเย็นในตอนต้นสัปดาห์ หลังจากนั้น คาดว่าอุณหภูมิจะสูงขึ้นเรื่อย ๆ ตั้งแต่กลางสัปดาห์เป็นต้นไปจนสุดสัปดาห์

อ่าวไทย ฝั่งตะวันตก

คาดว่า มรสุมตะวันออกเฉียงเหนือจะอ่อนกำลังลงตั้งแต่กลางสัปดาห์เรื่อยไปจนสุดสัปดาห์ จะมีฝนทั่วไปและลมมีกำลังแรงปานกลางในตอนต้นสัปดาห์ ต่อจากนั้นมีฝนเล็กน้อยและเพาะแห่ง และลมกำลังอ่อน

ภาคใต้ ฝั่งตะวันตก

ส่วนมากอากาศดี กับมีฝนเล็กน้อยเป็นบางแห่งในระหว่างสัปดาห์นี้

กรมอุตุนิยมวิทยา
๒๘ / ๑ /๒๕๐๖

Weather Outlook for the next seven days
From Jan.28 – Feb.3, 1963

Northern Part:
Northeastern Part:
Central Part:
Gulf of Thailand,
East Coast:

Fine and cool weather is expected in the early part of the week, but will gradually increase in temperature in the rest of the period

Gulf of Thailand,
West Coast:

It is expected the feeble of monsoon from the middle of the week through the end of the week.

Expected scattered rain and moderate wind during the early part of the period, but local showers with light wind in the rest of the period.

Southern Thailand,
West Coast:

Mainly fair with local showers is expected during the week.

Meteorological Department
28 / 1 / 1963

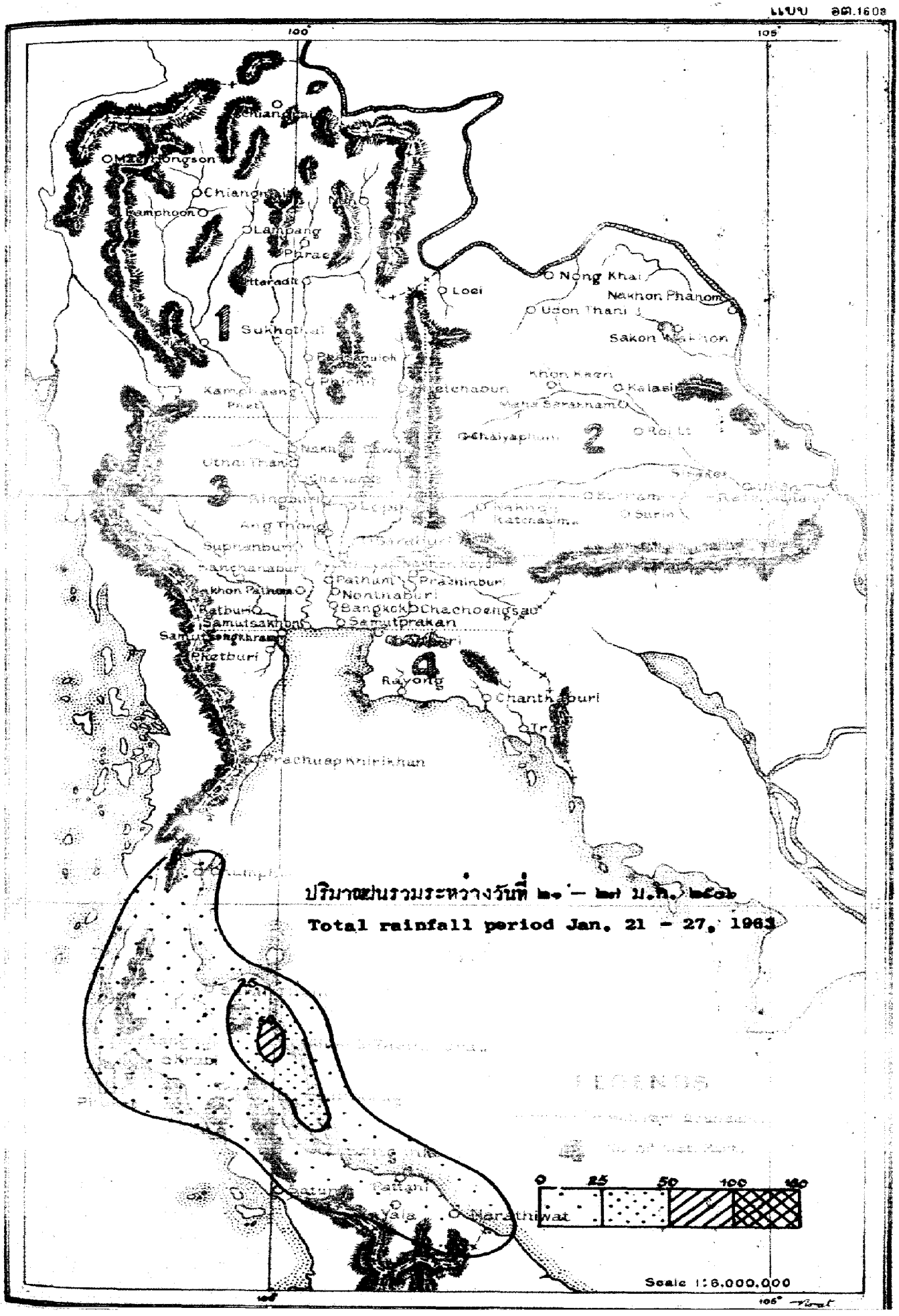

ปริมาณฝนรวมระหว่างวันที่ [illegible] — [illegible] ม.ค. [illegible]

Total rainfall period Jan. 21 - 27, 1963

สถานีฝน	Station	วันที่และจำนวนน้ำฝนเป็นมิลลิเมตร Date and amount of rainfall in m. m. มกราคม January 21	22	23	24	25	26	27	ฝนรวม ม.ม. Total m. m.	ฝนรวมตั้งแต่ 1 ม.ค. Accumulative rain -fall Since Jan. 1 ฝนจริง Actual	สูง(+)ต่ำ(-)กว่าปกติ Above(+) Below(-) Normal
ภาคเหนือ	Northern Part										
1.จ.เชียงราย	Chiangrai *								0.0	2.0	- 3.9
2.อ.แม่สาย	Mae Sai								0.0		
3.อ.เชียงแสน	Chiangsaen								0.0		
4.อ.แม่จัน	Mae Chan								0.0		
5.อ.เชียงของ	Chiangkhong								0.0		
6.อ.เทิง	Thoeng								0.0		
7.อ.แม่สรวย	Mae Sruai								0.0		
8.อ.เชียงคำ	Chiangkham								0.0		
9.อ.พาน	Phan								0.0		
10.อ.เวียงป่าเป้า	Wiang Pa Pao								0.0		
11.อ.พะเยา	Phayao								0.0		
12.จ.แม่ฮ่องสอน	Mae Hongson*								0.0	0.0	- 11.1
13.อ.ปาย	Pai*								0.0		
14.อ.ขุนยวม	Khun Yuam								0.0		
15.อ.แม่สะเรียง	Mae Sariang*								0.0	0.0	- 8.4
16.จ.เชียงใหม่	Chiangmai*								0.0	0.0	- 5.0
17.อ.ฝาง	Fang								0.0		
18.อ.เชียงดาว	Chiangdao								0.0		
19.อ.แม่แตง	Mae Taeng								0.0		
20.อ.ดอยสะเก็ด	Doi Saket								0.0		
21.อ.หางดง	Hang Dong								0.0		
22.อ.สันทราย	San Sai								0.0		
23.อ.สันป่าตอง	San Pa Tong								0.0		
24.อ.สันกำแพง	San Kamphaeng								0.0		
25.อ.จอมทอง	Chom Thong								0.0		
26.อ.ฮอด	Hot								0.0		
27.จ.ลำพูน	Lamphun								0.0		
28.จ.ลำปาง	Lampang*								0.0	0.0	- 7.5
29.อ.แจ้ห่ม	Chae Hom								0.0		
30.อ.สบปราบ	Sop Prap								0.0		
31.อ.เกาะคา	Ko Kha								0.0		
32.อ.เถิน	Thoen								0.0		
33.จ.แพร่	Phrae								0.0		
34.สนามบินแพร่	Phrae Airport*								0.0	0.0	- 7.2
35.อ.สูงเม่น	Sung Men								0.0		
36.จ.น่าน	Nan*								0.0	0.0	- 15.3
37.อ.ทุ่งช้าง	Thung Chang								0.0		

สถานีฝน	Station	วันที่และจำนวนน้ำฝนเป็นมิลลิเมตร Date and amount of rainfall in m.m. มกราคม January 21	22	23	24	25	26	27	ฝนรวม ม.ม. Total m.m.	ฝนรวมตั้งแต่ 1 ม.ค. Accumulative rain-fall Since Jan.1 ฝนจริง Actual	สูง(+)ต่ำ(-)กว่าปกติ Above(+) Below(-) Normal
38.อ.นาน้อย	Na Noi								0.0		
39.จ.อุตรดิตถ์	Uttaradit*								0.0	0.0	- 4.0
40.อ.ลับแล	Lap Lae								0.0		
41.อ.น้ำปาด	Nam Pat								0.0		
42.จ.ตาก	Tak								0.0		
43.สนามบินตาก	Tak Airport*								0.0	0.0	- 1.3
44.อ.บ้านตาก	Ban Tak								0.0		
45.อ.แม่สอด	Mae Sot*								0.0	0.0	- 2.6
46.เขื่อนภูมิพล	Bhumibol Dam*								0.0		
47.จ.สุโขทัย	Sukhothai								0.0	0.0	- 1.3
48.อ.สวรรคโลก	Sawankhalok								0.0		
49.อ.กงไกรลาศ	Kongkrailat								0.0		
50.จ.พิษณุโลก	Phitsanulok*								0.0	0.0	- 6.1
51.อ.พรหมพิราม	Phrom Phiram								0.0		
52.อ.วังทอง	Wang Thong								0.0		
53.จ.กำแพงเพชร	Kamphaeng Phet								0.0	0.0	- 0.0
54.จ.พิจิตร	Phichit								0.0	0.0	- 2.5
55.อ.บางมูลนาค	Bang Munnak								0.0		
56.อ.ตะพานหิน	Taphanhin								0.0		
57.จ.เพชรบูรณ์	Phetchabun*								0.0	0.0	- 10.9
58.อ.หล่มเก่า	Lom Kao								0.0		
59.อ.หล่มสัก	Lom Sak								0.0		
60.อ.ชนแดน	Chon Daen								0.0		
ภาคตะวันออกเฉียงเหนือ	**Northeastern Part**										
1.จ.เลย	Loei*								0.0	0.0	- 6.3
2.อ.ท่าลี่	Tha Li								0.0		
3.อ.เชียงคาน	Chiangkhan								0.0		
4.อ.ด่านซ้าย	Dan Sai								0.0		
5.จ.หนองคาย	Nong Khai								0.0	0.0	- 4.2
6.อ.บึงกาฬ	Bung Kan								0.0		
7.อ.โพนพิสัย	Phon Phisai								0.0		
8.อ.ท่าบ่อ	Tha Bo								0.0		
9.จ.อุดรธานี	Udon Thani*								0.0	0.0	- 3.2
10.อ.บ้านผือ	Ban Phu								0.0		
11.อ.หนองหาน	Nong Han								0.0		
12.จ.สกลนคร	Sakon Nakhon*								0.0	0.0	- 5.4
13.อ.วานรนิวาส	Wanon Niwat								0.0		
14.อ.พรรณานิคม	Phanna Nikhom								0.0		

สถานีฝน	Station	วันที่และจำนวนน้ำฝนเป็นมิลลิเมตร Date and amount of rainfall in m. m. มกราคม January 21	22	23	24	25	26	27	ฝนรวม ม.ม. Total m. m.	ฝนรวมตั้งแต่ 1 ม.ค. Accumulative rain-fall Since Jan. 1 ฝนจริง Actual	สูง(+)ต่ำ(-)กว่าปกติ Above(+) Below(-) Normal
15.จ.นครพนม	Nakhon Phanom*								0.0	0.0	- 11.0
16.อ.บ้านแพง	Ban Phaeng								0.0		
17.อ.ท่าอุเทน	Tha Uten								0.0		
18.อ.นาแก	Na Kae								0.0		
19.อ.ธาตุพนม	That Phanom								0.0		
20.อ.มุกดาหาร	Mukdahan*								0.0	0.0	- 5.3
21.จ.ชัยภูมิ	Chaiyaphum*								0.0	0.0	- 0.5
22.อ.ภูเขียว	Phu Khieo								0.0		
23.อ.เกษตรสมบูรณ์	Kaset Sombun								0.0		
24.อ.คอนสวรรค์	Khon Sawan								0.0		
25.อ.จตุรัส	Chaturat								0.0		
26.อ.บำเหน็จณรงค์	Bamnet Narong								0.0		
27.จ.ขอนแก่น	Khon Kaen*								0.0	0.0	- 8.1
28.อ.น้ำพอง	Nam Phong								0.0		
29.อ.ภูเวียง	Phu Wiang								0.0		
30.อ.ชุมแพ	Chum Phae								0.0		
31.อ.ชนบท	Chonnabot								0.0		
32.อ.มัญจาคีรี	Mancha Khiri								0.0		
33.อ.พล	Phon								0.0		
34.จ.มหาสารคาม	Maha Sarakham								0.0		
35.อ.พยัคฆภูมิพิสัย	Phayakkhaphum Phisai								0.0		
36.อ.บรบือ	Borabu								0.0		
37.จ.กาฬสินธุ์	Kalasin								0.0	0.0	- 0.0
38.อ.สหัสขันธ์	Sahatsakhan								0.0		
39.อ.ยางตลาด	Yang Talat								0.0		
40.อ.กันทรวิชัย	Kanthara Wichai								0.0		
41.อ.กมลาไสย	Kamalasai								0.0		
42.จ.ร้อยเอ็ด	Roi Et*								0.0	0.0	- 1.0
43.อ.โพนทอง	Phon Thong								0.0		
44.อ.เสลภูมิ	Selaphum								0.0		
45.อ.ธวัชบุรี	Thawatburi								0.0		
46.อ.จตุรพักตรพิมาน	Chaturaphak Phiman								0.0		
47.อ.เกษตรวิสัย	Kaset Wisai								0.0		
48.อ.สุวรรณภูมิ	Suwannaphum								0.0		
49.จ.นครราชสีมา	Nakhon Ratchasima*								0.0	0.0	- 8.8
50.อ.บัวใหญ่	Bua Yai								0.0		
51.อ.พิมาย	Phimai								0.0		
52.อ.จักราช	Chakkarat								0.0		

สถานีฝน	Station	วันที่และจำนวนน้ำฝนเป็นมิลลิเมตร Date and amount of rainfall in m.m. มกราคม January 21	22	23	24	25	26	27	ฝนรวม ม.ม. Total m.m.	ฝนรวมตั้งแต่ 1 ม.ค. Accumulative rain-fall Since Jan.1 ฝนจริง Actual	สูง(+)ต่ำ(-)กว่าปกติ Above(+) Below(-) Normal
53.อ.โชคชัย	Chok Chai								0.0		
54.อ.ด่านขุนทด	Dan Khunthot								0.0		
55.อ.โนนไทย	Non Thai								0.0		
56.อ.สูงเนิน	Sung Noen								0.0		
57.อ.ปักธงชัย	Pak Thong Chai								0.0		
58.อ.สีคิ้ว	Si Khiu								0.0		
59.อ.ครบุรี	Khonburi								0.0		
60.จ.บุรีรัมย์	Buriram								0.0	0.0	- 5.4
61.อ.พุทไธสง	Phut Thai Song								0.0		
62.อ.ลำปลายมาศ	Lam Plai Mat								0.0		
63.อ.นางรอง	Nang Rong								0.0		
64.อ.ประโคนชัย	Prakhon Chai								0.0		
65.จ.สุรินทร์	Surin*								0.0	0.0	- 1.2
66.อ.ท่าตูม	Tha Tum								0.0		
67.อ.รัตนบุรี	Rattanaburi								0.0		
68.อ.ปราสาท	Prasat								0.0		
69.อ.สังขะ	Sangkha								0.0		
70.จ.ศรีสะเกษ	Sisaket								0.0	0.0	- 0.5
71.อ.ราษีไศล	Rasisalai								0.0		
72.อ.อุทุมพรพิสัย	Uthumphon Phisai								0.0		
73.อ.กันทรารมย์	Kantharatom								0.0		
74.อ.ขุขันธ์	Khukhan								0.0		
75.กันทรลักษ์	Kantharalak								0.0		
76.จ.อุบลราชธานี	Ubon Ratchathani*								0.0	0.0	- 2.1
77.อ.เขมราฐ	Khemmarat								0.0		
78.อ.มหาชนะชัย	Maha Chana Chai								0.0		
79.อ.อำนาจเจริญ	Amnat Charoen								0.0		
80.อ.ยะโสธร	Yasothon								0.0		
81.อ.ตระการพืชผล	Trakan Phut Phon								0.0		
82.อ.[illegible]เขื่อนแก้ว	Kham Khuan Kaeo								0.0		
83.อ.เขื่องใน	Khuang Nai								0.0		
84.อ.โขงเจียม	Khong Chiam								0.0		
85.อ.พิบูลมังสาหาร	Phibun Mangsahan								0.0		
86.อ.เดชอุดม	Det Udom								0.0		
ภาคกลาง	Central Part										
1.จ.นครสวรรค์	Nakhon Sawan*								0.0	0.0	- 6.9
2.อ.บรรพตพิสัย	Banphot Phisai								0.0		
3.อ.ลาดยาว	Lat Yao								0.0		

สถานีฝน	Station	วันที่และจำนวนน้ำฝนเป็นมิลลิเมตร Date and amount of rainfall in m.m. มกราคม January 21	22	23	24	25	26	27	ฝนรวม ม.ม. Total m.m.	ฝนรวมตั้งแต่ 1 ม.ค Accumulative rain-fall Since Jan.1 ฝนจริง Actual	สูง(+)ต่ำ(-)กว่าปกติ Above(+) Below(-) Normal
4.อ.ชุมแสง	Chumsaeng								0.0		
5.อ.พยุหคีรี	Phayuha Khiri								0.0		
6.จ.อุทัยธานี	Uthai Thani								0.0		
7.อ.หนองฉาง	Nong Chang								0.0		
8.อ.หนองขาหย่าง	Nong Kha Yang								0.0		
9.จ.ชัยนาท	Chainat								0.0	0.0	- 1.3
10.อ.มโนรมย์	Manorom								0.0		
11.อ.วัดสิงห์	Wat Sing								0.0		
12.จ.สิงห์บุรี	Singburi								0.0	0.0	- 0.0
13.อ.อินทร์บุรี	Inburi								0.0		
14.อ.บางระจัน	Bangrachan								0.0		
15.อ.พรหมบุรี	Phromburi								0.0		
16.จ.ลพบุรี	Lopburi*								0.0	0.0	- 5.0
17.อ.บ้านหมี่	Ban Mi								0.0		
18.อ.ไชยบาดาล	Chai Badan								0.0		
19.อ.ท่าวุ้ง	Tha Wung								0.0		
20.จ.สุพรรณบุรี	Suphanburi*								0.0	0.0	- 1.8
21.อ.เดิมบางนางบวช	Doembang Nangbuat								0.0		
22.อ.ศรีประจันต์	Si Prachan								0.0		
23.อ.สองพี่น้อง	Song Phi Nong								0.0		
24.จ.อ่างทอง	Ang Thong								0.0	0.0	- 9.0
25.อ.โพธิ์ทอง	Pho Thong								0.0		
26.อ.ไชโย	Chaiyo								0.0		
27.อ.วิเศษไชยชาญ	Wiset Chaichan								0.0		
28.อ.ป่าโมก	Pa Mok								0.0		
29.จ.สระบุรี	Saraburi								0.0	0.0	- 6.0
30.อ.หนองแค	Nong Khae								0.0		
31.อ.แก่งคอย	Kaeng Khoi								0.0		
32.จ.พระนครศรีอยุธยา	Ayutthaya								0.0	0.0	- 4.5
33.อ.บางไทร	Bang Sai								0.0		
34.อ.บางบาล	Bang Ban								0.0		
35.อ.เสนา	Sena								0.0		
36.อ.ท่าเรือ	Tha Rua								0.0		
37.อ.ผักไห่	Phak Hai								0.0		
38.อ.บางปะอิน	Bang Pa-in								0.0		
39.จ.นครนายก	Nakhon Nayok								0.0	0.0	- 21.8
40.อ.ปากพลี	Pak Phli								0.0		
41.อ.บ้านนา	Ban Na								0.0		

สถานีฝน	Station	วันที่และจำนวนน้ำฝนเป็นมิลลิเมตร Date and amount of rainfall in m.m. มกราคม January 21	22	23	24	25	26	27	ฝนรวม มม. Total m.m.	ฝนรวมตั้งแต่ 1 ม.ค. Accumulative rain-fall Since Jan.1 ฝนจริง Actual	สูง(+)ต่ำ(-)กว่าปกติ Above(+) Below(-) Normal
42.จ.ปราจีนบุรี	Prachinburi*								0.0	0.0	- 7.7
43.อ.บ้านสร้าง	Ban Sang								0.0		
44.อ.ศรีมหาโพธิ์	Si Maha Pho								0.0		
45.อ.กบินทร์บุรี	Kabinburi								0.0		
46.อ.วัฒนานคร	Watthana Nakhon								0.0		
47.อ.อรัญประเทศ	Aranyaprathet*								0.0	0.0	- 4.8
48.จ.ปทุมธานี	Pathum Thani								0.0	0.0	- 4.5
49.อ.ธัญบุรี	Thanyaburi								0.0		
50.จ.นนทบุรี	Nonthaburi								0.0	0.0	- 6.4
51.อ.บางบัวทอง	Bang Bua Thong								0.0		
52.จ.กาญจนบุรี	Kanchanaburi*								0.0	0.0	- 6.4
53.อ.ท่าม่วง	Tha Muang								0.0		
54.จ.นครปฐม	Nakhon Pathom								0.0	0.0	- 0.6
55.อ.นครชัยศรี	Nakhon Chai Si								0.0		
56.จ.ธนบุรี	Thonburi								0.0	0.0	- 0.3
57.จ.พระนคร	Bangkok*								0.0	0.0	- 10.1
58.สนามบินดอนเมือง	Don Muang*								0.0	0.0	- 7.4
59.อ.บางเขน	Bang Khen								0.0		
60.อ.มีนบุรี	Minburi								0.0		
61.อ.ลาดกระบัง	Lat Krabang								0.0		
62.อุตุฯบางนา	Bang Na*								0.0		
63.จ.ฉะเชิงเทรา	Chachoengsao								0.0	0.0	- 12.8
64.จ.ราชบุรี	Ratburi								0.0	0.0	- 3.3
65.อ.บ้านโป่ง	Ban Pong								0.0		
66.อ.ปากท่อ	Pak Tho								0.0		
67.อ.โพธาราม	Photharam								0.0		
68.จ.สมุทรสงคราม	Samut Songkhram								0.0	0.0	- 1.6
69.อ.อัมพวา	Amphawa								0.0		
70.อ.บางคนที	Bang Khonthi								0.0		
71.จ.สมุทรสาคร	Samut Sakhon								0.0	0.0	- 5.5
72.จ.สมุทรปราการ	Samut Prakan								0.0	0.0	- 18.5
73.อ.บางพลี	Bang Phli								0.0		
74.อ.พระประแดง	Phrapradaeng								0.0		
75.บางปู	Bang Pu								0.0		
76.ป้อมพระจุลฯ	Pom Phrachun*								0.0		
อ่าวไทยฝั่งตะวันออก	**Gulf of Thailand East Coast**										
1.จ.ชลบุรี	Chonburi*								0.0	0.0	- 13.8
2.อ.พนัสนิคม	Phanat Nikhom								0.0		

สถานีฝน	Station	วันที่และจำนวนน้ำฝนเป็นมิลลิเมตร Date and amount of rainfall in m. m. มกราคม January 21	22	23	24	25	26	27	ฝนรวม ม.ม. Total m. m.	ฝนรวมตั้งแต่ 1 ม.ค. Accumulative rain-fall Since Jan. 1 ฝนจริง Actual	สูง(+)ต่ำ(-)กว่าปกติ Above(+) Below(-) Normal
3.อ.บ้านบึง	Ban Bung								0.0		
4.อ.พานทอง	Phan Thong								0.0		
5.อ.ศรีราชา	Si Racha								0.0		
6.อ.สีชัง	Si Chang*								0.0		
7.อ.สัตหีบ	Sattahip*								0.0	0.0	- 14.8
8.จ.ระยอง	Rayong*								0.0	0.0	- 7.9
9.อ.บ้านค่าย	Ban Khai								0.0		
10.อ.แกลง	Klaeng								0.0		
11.จ.จันทบุรี	Chanthaburi*								0.0	0.0	- 30.3
12.อ.โป่งน้ำร้อน	Pong Namron								0.0		
13.อ.ท่าใหม่	Tha Mai								0.0		
14.อ.มะขาม	Makham								0.0		
15.จ.ตราด	Trat								0.0	0.0	- 42.8
16.อ.เขาสมิง	Khao Saming								0.0		
17.อ.แหลมงอบ	Laem Ngop								0.0		
18.อ.คลองใหญ่	Khlong Yai*								0.0	0.0	- 28.4
ภาคใต้ฝั่งตะวันออก	Southern Part East Coast										
1.จ.เพชรบุรี	Phetburi								0.0	0.0	- 8.0
2.อ.บ้านแหลม	Ban Laem								0.0		
3.จ.ประจวบคีรีขันธ์	Prachuap Khirikhan*								0.0	14.5	- 13.2
4.อ.หัวหิน	Hua Hin*								0.0	0.0	- 10.7
5.จ.ชุมพร	Chumphon*		0.9						0.9	91.3	+ 25.1
6.อ.ท่าแซะ	Tha Sae								0.0		
7.อ.สวี	Sawi								0.0		
8.อ.หลังสวน	Lang Suan								0.0		
9.จ.สุราษฎร์ธานี	Bandon*		3.4	11.4	1.0		4.1		19.9	47.5	- 12.0
10.อ.ไชยา	Chaiya								0.0		
11.อ.บ้านนาสาร	Ban Nasan			5.4					5.4		
12.จ.นครศรีธรรมราช	Nakhon Si Thammarat*			40.2	6.4	5.7	13.5	2.1	67.9	181.6	- 14.9
13.อ.สิชล	Sichon								0.0		
14.อ.ฉวาง	Chawang								0.0		
15.อ.ร่อนพิบูลย์	Ron Phibun								0.0		
16.อ.ทุ่งสง	Thung Song			7.2	9.4				16.6		
17.อ.ปากพนัง	Pak Phanang			6.2	22.4		3.1		31.7		
18.จ.พัทลุง	Phatthalung								0.0	103.8	- 65.2
19.อ.เขาไชยสน	Khao Chai Son		9.9						9.9		
20.จ.สงขลา	Songkhla*		0.4				18.5	0.6	19.5	131.3	- 65.6
21.อ.รัตภูมิ	Rattaphum			3.8					3.8		

สถานีฝน	Station	วันที่และจำนวนน้ำฝนเป็นมิลลิเมตร Date and amount of rainfall in m. m. มกราคม January 21	22	23	24	25	26	27	ฝนรวม ม.ม. Total m. m.	ฝนรวมตั้งแต่ 1 ม.ค. Accumulative rainfall Since Jan. ฝนจริง Actual	สูง(+)ต่ำกว่าปกติ Above(+) Below(-) Normal
22.อ.หาดใหญ่	Hat Yai		2.0		2.1				4.1		
23.อ.สะเดา	Sadao								0.0		
24.จ.ปัตตานี	Pattani								0.0	121.8	+ 43.7
25.อ.หนองจิก	Nong Chik								0.0		
26.อ.ยะหริ่ง	Yaring			7.5	9.5		1.2		18.2		
27.อ.ปะนาเระ	Panare								0.0		
28.จ.ยะลา	Yala								0.0		
29.จ.นราธิวาส	Narathiwat*		5.9	1.6	0.5	0.1	1.8	13.2	23.1	195.3	- 58.1
30.อ.ตากใบ	Tak Bai		5.4		6.1				11.5		
31.อ.ยี่งอ	Yi Ngo								0.0		
ภาคใต้ฝั่งตะวันตก	Southern Part West Coast										
1.จ.ระนอง	Ranong*		1.1						1.1	1.1	- 36.1
2.อ.กระบุรี	Kraburi								0.0		
3.จ.พังงา	Phang Nga								0.0	5.5	- 21.2
4.อ.ตะกั่วป่า	Takua Pa								0.0		
5.อ.ตะกั่วทุ่ง	Takua Thung								0.0		
6.อ.ท้ายเหมือง	Thai Muang								0.0		
7.จ.ภูเก็ต	Phuket*				0.8				0.8	7.6	- 24.6
8.สนามบินภูเก็ต	Phuket Airport*								0.0		
9.จ.กระบี่	Krabi								0.0		
10.อ.คลองท่อม	Khlong Thom			9.1					9.1		
11.สนามบินตรัง	Trang Airport*					2.8			2.8	35.1	- 3.1
12.อ.ปะเหลียน	Pa Lian								0.0		
13.อ.สิเกา	Si Kao								0.0		
14.อ.ย่านตาขาว	Yan Ta Khao								0.0		
15.จ.สตูล	Satun								0.0	15.3	- 1.4
16.อ.ละงู	La Ngu								0.0		

หมายเหตุ ช่องว่าง ไม่มีรายงานฝนตก

Remark Blank No report

* สถานีตรวจอากาศ

* Synoptic Station

อุณหภูมิสูงสุดและต่ำสุดประจำวันที่ ๒๑ — ๒๗ มกราคม ๒๕๐๖

Daily Max. and Min. Temperature **January 21 – 27, 1963**

สถานี	Station	อุณหภูมิสูงสุดและต่ำสุดเป็นองศา ซ. Max. and Min. Temperature in degree C.							สูงสุดเฉลี่ย ต่ำสุด Average Max. Min.	เฉลี่ยในสัปดาห์ Weekly Mean	ค่าปกติประจำเดือน Monthly Normal
		21	22	23	24	25	26	27			
ภาคเหนือ	**Northern Part**										
เชียงราย	Chiangrai	28.6 9.0	28.0 11.3	26.2 12.1	26.3 10.0	28.2 5.7	25.3 4.6	23.7 6.3	26.3 8.4	17.4	19.3
แม่ฮองสอน	Mae Hongson	30.0 12.0	30.8 14.6	30.0 14.4	30.8 11.3	– 11.1	29.0 11.0	28.0 10.0	29.8 12.1	21.0	21.3
ปาย	Pai	– 7.4	30.0 –	– 10.5	– –	– –	– –	– –	– –	–	–
ขุนยวม	Khun Yuam	27.8 10.2	27.6 12.5	27.2 13.4	27.6 9.5	27.8 9.2	– 8.5	– –	27.6 10.6	19.1	–
แม่สะเรียง	Mae Sariang	31.9 11.7	30.9 12.7	32.1 11.5	31.0 10.2	30.2 8.5	29.8 9.2	28.7 8.5	30.7 10.5	20.6	22.4
เชียงใหม่	Chiangmai	28.2 10.5	28.8 12.7	27.7 12.9	28.0 10.0	27.1 9.7	26.2 11.1	25.3 9.0	27.5 10.8	19.2	21.3
ฝาง	Fang	– 7.5	27.4 –	25.2 10.0	26.4 7.0	25.6 5.5	– 4.1	– –	26.2 6.8	16.5	–
ลำปาง	Lampang	30.1 10.5	28.2 12.5	28.4 12.9	28.7 10.4	27.5 9.4	27.9 8.7	26.0 8.4	28.0 10.4	19.2	21.9
น่าน	Nan	31.0 10.0	30.1 11.5	29.4 9.1	28.6 8.6	27.4 8.1	26.1 8.8	– 6.9	28.8 8.7	18.8	21.5
แพร่	Phrae	31.3 8.8	28.8 11.5	29.4 9.3	28.7 8.0	27.6 7.2	27.3 6.8	26.5 6.8	28.5 8.3	18.4	22.4
อุตรดิตถ์	Uttaradit	32.3 12.5	29.0 14.8	29.7 11.1	29.5 10.6	28.7 10.1	27.5 8.4	26.2 8.6	29.0 10.6	19.9	24.1
ตาก	Tak	31.2 11.0	30.0 11.6	29.2 12.2	28.8 10.5	27.4 10.2	26.6 8.3	24.9 8.5	28.3 10.3	19.3	23.1
เขื่อนภูมิพล	Bhumibol Dam	30.6 14.9	29.8 14.6	28.7 14.0	28.6 12.6	26.7 11.9	– 10.7	– –	28.9 13.1	21.0	–
แม่สอด	Mae Sot	32.1 9.6	30.9 10.9	29.8 12.1	28.6 11.3	27.2 10.6	27.0 9.5	25.9 9.7	28.7 10.5	19.6	23.1
พิษณุโลก	Phitsanulok	31.4 14.6	30.6 15.4	30.0 15.7	30.0 15.4	28.4 13.9	28.0 12.8	26.2 13.7	29.2 14.5	21.9	24.4
เพชรบูรณ์	Phetchabun	32.0 8.3	30.1 13.3	29.7 10.8	29.3 12.5	28.4 12.6	– 12.0	27.0 11.9	29.6 11.8	20.7	23.3
ภาคตะวันออกเฉียงเหนือ	**Northeastern Part**										
เลย	Loei	31.0 7.1	28.5 10.7	27.2 7.3	26.7 7.6	25.5 8.3	24.2 6.1	– 4.1	27.2 7.3	17.3	19.6
อุดรธานี	Udon Thani	31.3 9.7	28.8 12.9	28.2 9.7	27.6 11.1	26.0 11.0	24.6 7.2	25.0 6.8	27.4 9.8	18.6	22.5
นครพนม	Nakhon Phanom	27.5 10.0	28.0 10.3	25.5 12.6	26.5 10.6	– 15.0	22.5 8.0	24.2 6.2	25.7 10.4	18.1	21.4
มุกดาหาร	Mukdahan	29.0 8.0	27.7 12.6	27.0 12.5	25.3 12.7	23.5 12.9	23.2 10.3	24.5 9.0	25.7 11.1	18.4	21.5
สกลนคร	Sakon Nakhon	29.3 9.0	28.5 10.4	26.9 9.1	27.6 9.4	24.2 9.8	24.1 8.4	24.7 5.8	26.5 8.8	17.7	21.8
ขอนแก่น	Khon Kaen	30.8 11.9	28.8 13.0	28.4 12.5	27.8 13.0	26.3 12.9	24.8 8.8	25.4 9.0	27.5 11.6	19.6	23.2
ร้อยเอ็ด	Roi Et	30.0 11.5	29.0 15.8	28.1 13.5	28.1 15.0	25.5 14.0	24.6 10.4	25.0 9.5	27.2 12.8	20.0	23.7
ชัยภูมิ	Chaiyaphum	30.3 10.6	– 17.2	27.5 15.8	27.3 17.5	25.5 16.3	23.7 14.3	24.2 14.6	26.4 15.1	20.8	–
อุบลราชธานี	Ubon Ratchathani	30.7 10.5	30.0 13.5	29.5 15.5	28.5 16.5	25.6 16.8	24.7 14.5	25.7 12.9	27.8 14.6	21.2	24.0
สุรินทร์	Surin	30.2 8.3	29.0 14.2	28.6 13.6	28.2 13.6	26.6 13.3	25.5 13.3	25.0 10.0	27.9 12.5	20.2	24.1
นครราชสีมา	Nakhon Ratchasima	30.4 10.1	28.4 12.1	27.9 14.4	27.5 15.2	26.2 16.6	24.0 13.6	24.8 9.6	27.1 12.9	20.0	23.9

สถานี Station	อุณหภูมิสูงสุดและต่ำสุดเป็นองศา ซ. Max. and Min. Temperature in degree C.							สูงสุดเฉลี่ยต่ำสุด Average Max. Min.	เฉลี่ยในสัปดาห์ Weekly Mean	ค่าปกติประจำเดือน Monthly Normal
	21	22	23	24	25	26	27			
ภาคกลาง Central Part										
นครสวรรค์ Nakhon Sawan	31.8 13.2	30.9 14.3	30.4 16.1	30.6 14.9	- 13.8	27.9 12.1	27.3 11.5	29.8 13.7	21.8	25.2
ลพบุรี Lopburi	33.5 12.0	31.0 16.7	30.1 19.3	30.4 19.8	- 19.2	27.0 17.6	27.0 16.3	29.8 17.3	23.6	26.1
สุพรรณบุรี Suphanburi	32.0 13.4	31.2 14.1	31.2 17.6	30.5 19.5	29.3 17.5	27.3 16.5	26.4 13.1	28.7 18.0	22.9	25.4
กาญจนบุรี Kanchanaburi	31.5 9.2	30.8 10.8	30.3 13.7	30.6 15.8	29.4 15.9	28.6 14.5	- 13.9	30.2 13.4	21.8	25.3
ปราจีนบุรี Prachinburi	33.1 13.2	30.6 15.5	31.0 19.3	30.5 19.8	29.0 19.2	27.0 17.0	27.2 15.4	29.6 17.1	23.5	25.6
อรัญญประเทศ Aranyaprathet	32.0 10.0	31.0 14.0	30.8 15.2	29.3 18.1	29.5 16.0	27.1 16.5	26.8 13.5	29.5 14.8	22.2	25.1
พระนคร Bangkok	31.5 14.7	30.6 16.8	31.4 17.0	31.0 17.1	29.8 16.9	27.8 15.3	26.7 13.2	29.8 15.8	22.8	26.1
ดอนเมือง Don Muang	31.9 16.6	31.2 16.7	30.2 16.7	30.2 18.0	28.8 17.4	27.6 14.6	26.5 13.8	29.5 16.2	22.9	26.1
ป้อมพระจุลฯ Pom Phrachun	30.0 15.5	28.4 16.0	28.7 17.5	29.0 18.3	28.8 18.3	26.4 15.9	25.2 13.8	28.1 16.5	22.3	-
อ่าวไทยฝั่งตะวันออก Gulf of Thailand, East Coast										
ชลบุรี Chonburi	- 14.0	- 17.4	- 19.2	- 19.2	- 17.6	- 16.0	- 14.5	- 16.9	-	25.7
เกาะสีชัง Ko Sichang	29.2 18.4	30.0 19.2	28.7 22.2	29.6 21.6	28.2 20.3	27.0 18.4	26.4 17.6	28.6 19.7	24.2	-
สัตหีบ Sattahip	31.2 21.0	32.4 20.6	32.9 21.4	32.4 20.3	31.3 19.4	29.5 18.2	29.4 16.5	31.3 19.6	25.5	28.1
ระยอง Rayong	28.8 15.2	29.1 16.0	30.2 19.2	31.2 19.5	30.7 19.3	28.8 17.8	27.8 16.1	29.5 17.6	23.6	-
บ้านเพ Ban Phe	30.0 16.0	31.0 15.5	31.2 15.4	30.0 20.1	30.0 19.9	30.0 18.3	- 15.0	30.5 17.2	23.9	-
จันทบุรี Chanthaburi	33.3 13.4	31.4 15.9	31.7 20.3	31.3 20.1	30.6 18.9	27.8 17.8	27.7 15.7	30.6 17.4	24.0	26.0
แหลมงอบ Laem Ngop	28.4 14.4	- 16.4	31.8 -	31.7 19.7	- 19.0	- -	- -	- 17.4	-	-
คลองใหญ่ Khlong Yai	29.5 16.0	29.2 17.2	32.7 20.4	33.2 19.8	31.6 19.7	29.4 18.8	29.0 19.0	30.7 18.7	24.9	26.0
ภาคใต้ฝั่งตะวันออก Southern Part, East Coast										
หัวหิน Hua Hin	29.1 16.6	27.6 17.6	28.0 21.8	27.5 20.5	26.5 20.1	25.1 18.8	24.8 17.6	26.8 19.0	23.0	25.2
ประจวบคีรีขันธ์ Prachuap Khirikhan	29.4 13.5	28.4 15.0	29.0 20.6	28.2 19.9	26.8 22.2	25.9 20.7	25.3 20.2	27.6 18.9	23.3	24.5
ชุมพร Chumphon	29.0 17.4	28.7 18.1	27.5 21.0	28.0 19.4	27.1 17.8	26.2 17.6	26.5 18.3	27.6 18.1	22.9	25.0
สุราษฎร์ธานี Bandon	28.8 17.1	31.0 17.8	27.0 20.8	27.7 22.3	27.9 19.2	25.8 18.2	25.2 18.1	27.6 19.1	23.4	25.9
นครศรีธรรมราช Nakhon Si Thammarat	29.5 19.4	30.3 20.8	25.0 21.5	27.4 21.3	27.3 21.6	28.0 20.4	26.0 20.5	27.8 20.8	24.2	26.1
สงขลา SongKhla	29.3 19.8	29.1 23.3	29.4 24.5	28.8 25.7	28.1 24.2	25.9 24.5	25.3 22.8	28.0 23.5	25.8	26.9
นราธิวาส Narathiwat	28.9 21.5	29.1 20.3	27.2 21.9	28.7 22.3	29.0 24.7	28.9 21.0	24.9 21.1	28.1 21.8	25.0	26.0
ภาคใต้ฝั่งตะวันตก Southern Part, West Coast										
ระนอง Ranong	31.5 17.8	30.0 18.2	29.5 21.7	29.9 21.9	28.5 21.4	28.2 18.1	27.1 19.2	29.2 19.8	24.5	25.6
ภูเก็ต Phuket	30.7 23.0	31.1 20.5	30.2 23.6	30.6 23.4	30.5 22.5	- 21.6	28.5 23.2	30.4 22.8	26.5	27.3
ตรัง Trang	31.1 19.5	31.6 18.2	31.4 22.5	32.1 24.3	27.2 23.1	29.3 20.3	27.2 21.5	30.9 21.3	25.7	27.0

พิมพ์ที่โรงพิมพ์ กรมอุตุนิยมวิทยา บางกะปี พระนคร
กรมอุตุนิยมวิทยา เจ้าของ
นาวาเอก ประเสริฐ สุนทโรทก ผู้พิมพ์ผู้โฆษณา พ.ศ. 2506

กรมอุตุนิยมวิทยา สำนักนายกรัฐมนตรี

รายงานอากาศประจำสัปดาห์ ระหว่างวันที่ ๒๘ ม.ค. ถึง ๓ ก.พ. ๒๕๐๖

ฉบับที่ ๕ / ๒๕๐๖

พลเรือโท สนิธ เวสารัชชนันท์

อธิบดีกรมอุตุนิยมวิทยา

LIBRARY
FEB 12 1963
WEATHER BUREAU

METEOROLOGICAL DEPARTMENT

OFFICE OF THE PRIME MINISTER

BANGKOK THAILAND

WEEKLY WEATHER REPORT

DURING THE PERIOD JAN. 28, — FEB. 3, 1963

No. 5 / 1963

Sanit Vesa — rajananda

Vice Admiral, Director General

สรุปลักษณะอากาศทั่วไปในรอบสัปดาห์

ระหว่างวันที่ ๒๘ ม.ค. – ๓ ก.พ. ๒๕๐๖

๑. ในตอนต้นสัปดาห์ลมมรสุมตะวันออกเฉียงเหนือได้เริ่มอ่อนกำลังลง ทำให้อุณหภูมิในประเทศไทยเริ่มสูงขึ้นทั่วไป

๒. ลมมรสุมตะวันออกเฉียงเหนือได้ทวีกำลังแรงขึ้นอีกในระหว่างวันที่ ๓๑ ม.ค.ถึง ๑ ก.พ. ทำให้ในระยะนี้อุณหภูมิในประเทศลดลงอีกเล็กน้อยทั่วไป หลังจากนั้นมรสุมได้อ่อนกำลังลง ทำให้อุณหภูมิได้กลับสูงขึ้นอีกเป็นลำดับจนสิ้นสัปดาห์

๓. ตลอดสัปดาห์มีฝนเล็กน้อยเกือบทั่วไปในอ่าวไทยฝั่งตะวันตกตั้งแต่ใต้ชุมพรลงไป กับในวันที่ ๒ ก.พ.มีฝนเล็กน้อยเป็นบางแห่งทางตอนเหนือของภาคเหนือ

กรมอุตุนิยมวิทยา

๔ / ๒ /๒๕๐๖

General Situation

Period Jan.28 - Feb.3, 1963

1. During the first half of the week, the northeast monsoon was weakening which caused increasing in temperature over Thailand.

2. The northeast monsoon was again intensifying on Jan.31 and Feb.1, thus, the temperature generally slightly dropped during the period. Then the monsoon was weakening with gradually increasing in temperature till the week end.

3. Throughout the week, scattered light rains occurred in the Gulf of Thailand West Coast from Chumphon southward. Few light showers isolated in the northern part of Thailand on Feb. 2.

Meteorological Department
4 / 2 / 1963

การคาดหมายลักษณะอากาศใน ๗ วันข้างหน้า
ตั้งแต่วันที่ ๔ – ๑๐ ก.พ.๒๕๐๖

ภาคเหนือ ภาคตะวันออกเฉียงเหนือ ภาคกลาง อ่าวไทย ฝั่งตะวันออก	ในต้นสัปดาห์อากาศดี นอกจากมีหมอกในตอนเช้า อุณหภูมิจะลดลงเล็กน้อยและคาดว่าอุณหภูมิจะสูงขึ้นในตอนปลายสัปดาห์
อ่าวไทย ฝั่งตะวันตก	ตลอดสัปดาห์ คาดว่าอากาศดี มีฝนเป็นบางแห่ง
ภาคใต้ ฝั่งตะวันตก	ตลอดสัปดาห์ คาดว่าท้องฟ้าโปร่งแจ่มใส มีฝนเล็กน้อยบางแห่ง

กรมอุตุนิยมวิทยา
๔ / ๒ /๒๕๐๖

Weather Outlook for the next seven days
From Feb.4 - 10, 1963

Northern Part: Northeastern Part: Central Part: Gulf of Thailand, East Coast:	Fair except for fog in the morning. The temperature is expected to decrease slightly in the early part of the week. Expected increasing in temperature toward the end of the period.
Gulf of Thailand, West Coast:	Mainly fair with local shower is expected throughout the week.
Southern Thailand, West Coast:	Mainly fine with light local shower is expected throughout the week.

Meteorological Department
4 / 2 / 1963

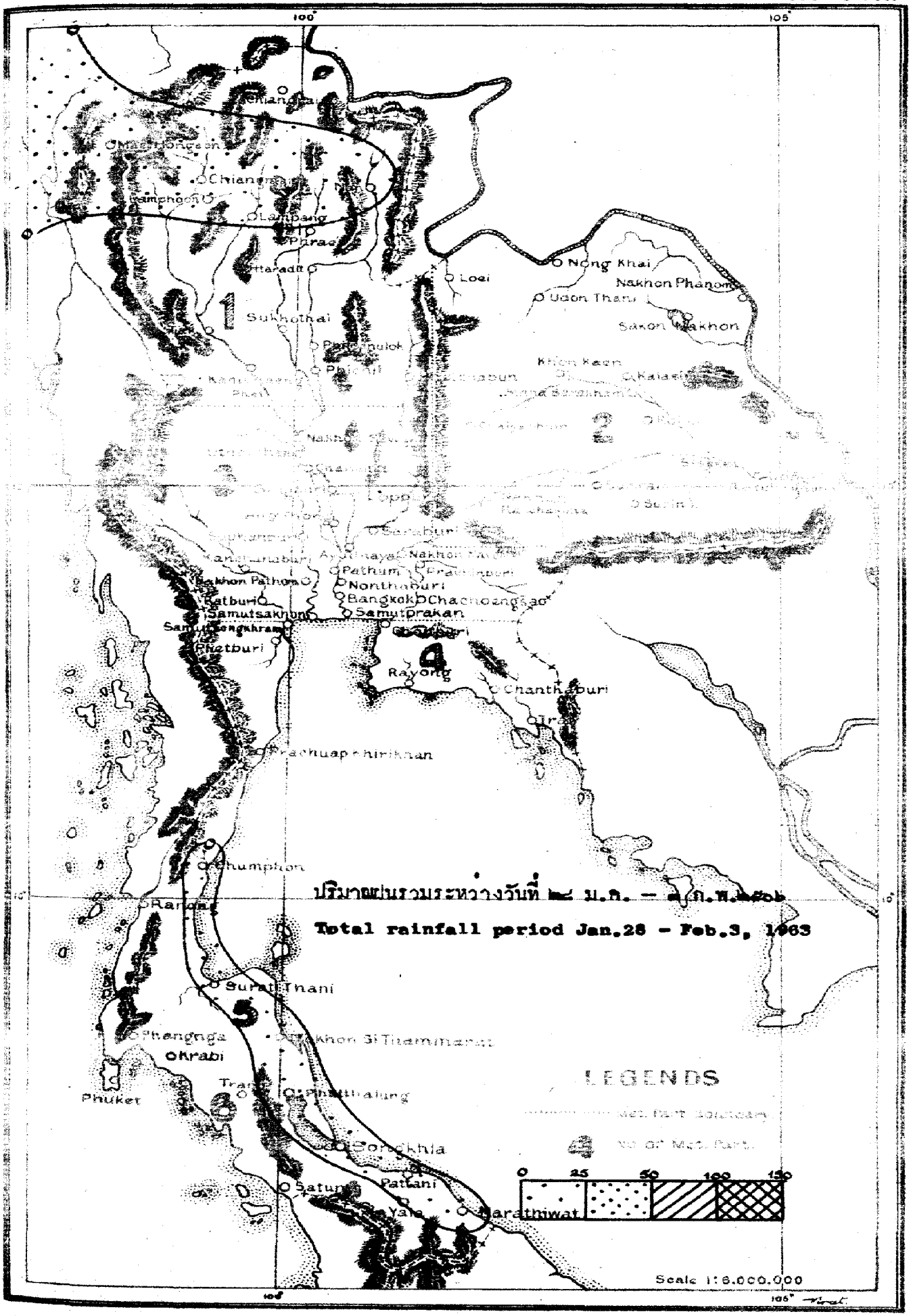

ปริมาณฝนรวมระหว่างวันที่ ๒๘ ม.ค. – ๓ ก.พ.๒๖

Total rainfall period Jan.28 – Feb.3, 1983

สถานีฝน	Station	วันที่และจำนวนน้ำฝนเป็นมิลลิเมตร Date and amount of rainfall in m.m.							ฝนรวม ม.ม. Total m.m.	ฝนรวมตั้งแต่ 1 ม.ค. Accumulative rain-fall Since Jan. 1	
		ม.ค. Jan.				ก.พ. Feb.				ฝนจริง Actual	สูง(+)ต่ำ(-)กว่าปกติ Above(+) Below(-) Normal
		28	29	30	31	1	2	3			
ภาคเหนือ	Northern Part										
1.จ.เชียงราย	Chiangrai *								0.0	2.0	- 5.3
2.อ.แม่สาย	Mae Sai								0.0		
3.อ.เชียงแสน	Chiangsaen								0.0		
4.อ.แม่จัน	Mae Chan								0.0		
5.อ.เชียงของ	Chiangkhong								0.0		
6.อ.เทิง	Thoeng								0.0		
7.อ.แม่สรวย	Mae Sruai								0.0		
8.อ.เชียงคำ	Chiangkham								0.0		
9.อ.พาน	Phan								0.0		
10.อ.เวียงป่าเป้า	Wiang Pa Pao								0.0		
11.อ.พะเยา	Phayao								0.0		
12.จ.แม่ฮ่องสอน	Mae Hongson*								0.0	0.0	- 14.3
13.อ.ปาย	Pai*								0.0		
14.อ.ขุนยวม	Khun Yuam								0.0		
15.อ.แม่สะเรียง	Mae Sariang*								0.0	0.0	- 12.7
16.จ.เชียงใหม่	Chiangmai*						0.3		0.3	0.3	- 8.1
17.อ.ฝาง	Fang								0.0		
18.อ.เชียงดาว	Chiangdao								0.0		
19.อ.แม่แตง	Mae Taeng								0.0		
20.อ.ดอยสะเก็ด	Doi Saket								0.0		
21.อ.หางดง	Hang Dong								0.0		
22.อ.สันทราย	San Sai								0.0		
23.อ.สันป่าตอง	San Pa Tong								0.0		
24.อ.สันกำแพง	San Kamphaeng								0.0		
25.อ.จอมทอง	Chom Thong								0.0		
26.อ.ฮอด	Hot								0.0		
27.จ.ลำพูน	Lamphun								0.0		
28.จ.ลำปาง	Lampang*								0.0	0.0	- 13.2
29.อ.แจ้ห่ม	Chae Hom								0.0		
30.อ.สบปราบ	Sop Prap								0.0		
31.อ.เกาะคา	Ko Kha								0.0		
32.อ.เถิน	Thoen								0.0		
33.จ.แพร่	Phrae								0.0		
34.สนามบินแพร่	Phrae Airport*								0.0	0.0	- 14.9
35.อ.สูงเม่น	Sung Men								0.0		
36.จ.น่าน	Nan*								0.0	0.0	- 19.5
37.อ.ทุ่งช้าง	Thung Chang								0.0		

สถานีฝน	Station	วันที่และจำนวนน้ำฝนเป็นมิลลิเมตร Date and amount of rainfall in m.m.							ฝนรวม ม.ม. Total m.m.	ฝนรวมตั้งแต่ 1 ม.ค. Accumulative rain-fall Since Jan.1	
		ม.ค. Jan.				ก.พ. Feb.				ฝนจริง Actual	สูง(+)ต่ำ(-)กว่าปกติ Above(+) Below(-) Normal
		28	29	30	31	1	2	3			
38.อ.นาน้อย	Na Noi								0.0		
39.จ.อุตรดิตถ์	Uttaradit*								0.0	0.0	- 15.2
40.อ.ลับแล	Lap Lae								0.0		
41.อ.น้ำปาด	Nam Pat								0.0		
42.จ.ตาก	Tak								0.0		
43.สนามบินตาก	Tak Airport*								0.0	0.0	- 6.1
44.อ.บ้านตาก	Ban Tak								0.0		
45.อ.แม่สอด	Mae Sot*								0.0	0.0	- 5.6
46.เขื่อนภูมิพล	Bhumibol Dam*								0.0		
47.จ.สุโขทัย	Sukhothai								0.0	0.0	- 7.5
48.อ.สวรรคโลก	Sawankhalok								0.0		
49.อ.กงไกรลาศ	Kongkrailat								0.0		
50.จ.พิษณุโลก	Phitsanulok*								0.0	0.0	- 14.3
51.อ.พรหมพิราม	Phrom Phiram								0.0		
52.อ.วังทอง	Wang Thong								0.0		
53.จ.กำแพงเพชร	Kamphaeng Phet								0.0	0.0	- 7.7
54.จ.พิจิตร	Phichit								0.0	0.0	- 17.3
55.อ.บางมูลนาค	Bang Munnak								0.0		
56.อ.ตะพานหิน	Taphanhin								0.0		
57.จ.เพชรบูรณ์	Phetchabun*								0.0	0.0	- 17.1
58.อ.หล่มเก่า	Lom Kao								0.0		
59.อ.หล่มสัก	Lom Sak								0.0		
60.อ.ชนแดน	Chon Daen								0.0		
<u>ภาคตะวันออกเฉียงเหนือ</u>	<u>Northeastern Part</u>										
1.จ.เลย	Loei*								0.0	0.0	- 10.1
2.อ.ท่าลี่	Tha Li								0.0		
3.อ.เชียงคาน	Chiangkhan								0.0		
4.อ.ด่านซ้าย	Dan Sai								0.0		
5.จ.หนองคาย	Nong Khai								0.0	0.0	- 20.0
6.อ.บึงกาฬ	Bung Kan								0.0		
7.อ.โพนพิสัย	Phon Phisai								0.0		
8.อ.ท่าบ่อ	Tha Bo								0.0		
9.จ.อุดรธานี	Udon Thani*								0.0	0.0	- 6.9
10.อ.บ้านผือ	Ban Phu								0.0		
11.อ.หนองหาน	Nong Han								0.0		
12.จ.สกลนคร	Sakon Nakhon*								0.0	0.0	- 13.3
13.อ.วานรนิวาส	Wanon Niwat								0.0		
14.อ.พรรณานิคม	Phanna Nikhom								0.0		

สถานีฝน	Station	วันที่และจำนวนน้ำฝนเป็นมิลลิเมตร Date and amount of rainfall in m.m.							ฝนรวม ม.ม. Total m.m.	ฝนรวมตั้งแต่ 1 ม.ค Accumulative rain -fall Since Jan.1	
		ม.ค. Jan.				ก.พ. Feb.				ฝนจริง Actual	สูง(+)ต่ำ(-)กว่าปกติ Above(+) Below(-) Normal
		28	29	30	31	1	2	3			
15.จ.นครพนม	Nakhon Phanom*								0.0	0.0	- 18.6
16.อ.บ้านแพง	Ban Phaeng								0.0		
17.อ.ท่าอุเทน	Tha Uten								0.0		
18.อ.นาแก	Na Kae								0.0		
19.อ.ธาตุพนม	That Phanom								0.0		
20.อ.มุกดาหาร	Mukdahan*								0.0	0.0	- 7.4
21.จ.ชัยภูมิ	Chaiyaphum*								0.0	0.0	- 0.7
22.อ.ภูเขียว	Phu Khieo								0.0		
23.อ.เกษตรสมบูรณ์	Kaset Sombun								0.0		
24.อ.คอนสวรรค์	Khon Sawan								0.0		
25.อ.จตุรัส	Chaturat								0.0		
26.อ.บำเหน็จณรงค์	Bamnet Narong								0.0		
27.จ.ขอนแก่น	Khon Kaen*								0.0	0.0	- 13.8
28.อ.น้ำพอง	Nam Phong								0.0		
29.อ.ภูเวียง	Phu Wiang								0.0		
30.อ.ชุมแพ	Chum Phae								0.0		
31.อ.ชนบท	Chonnabot								0.0		
32.อ.มัญจาคีรี	Mancha Khiri								0.0		
33.อ.พล	Phon								0.0		
34.จ.มหาสารคาม	Maha Sarakham								0.0	0.0	- 0.0
35.อ.พยัคฆภูมิพิสัย	Phayakkhaphum Phisai								0.0		
36.อ.บรบือ	Borabu								0.0		
37.จ.กาฬสินธุ์	Kalasin								0.0	0.0	- 12.1
38.อ.สหัสขันธ์	Sahatsakhan								0.0		
39.อ.ยางตลาด	Yang Talat								0.0		
40.อ.กันทรวิชัย	Kanthara Wichai								0.0		
41.อ.กมลาไสย	Kamalasai								0.0		
42.จ.ร้อยเอ็ด	Roi Et*								0.0	0.0	- 8.1
43.อ.โพนทอง	Phon Thong								0.0		
44.อ.เสลภูมิ	Selaphum								0.0		
45.อ.ธวัชบุรี	Thawatburi								0.0		
46.อ.จตุรพักตรพิมาน	Chaturaphak Phiman								0.0		
47.อ.เกษตรวิสัย	Kaset Wisai								0.0		
48.อ.สุวรรณภูมิ	Suwannaphum								0.0		
49.จ.นครราชสีมา	Nakhon Ratchasima*								0.0	0.0	- 11.8
50.อ.บัวใหญ่	Bua Yai								0.0		
51.อ.พิมาย	Phimai								0.0		
52.อ.จักราช	Chakkarat								0.0		

สถานีฝน	Station	วันที่และจำนวนน้ำฝนเป็นมิลลิเมตร Date and amount of rainfall in m.m. ม.ค. Jan.				ก.พ. Feb.			ฝนรวม ม.ม. Total m.m.	ฝนรวมตั้งแต่ 1 ม.ค. Accumulative rain-fall Since Jan.1	
		28	29	30	31	1	2	3		ฝนจริง Actual	สูง(+)ต่ำ(-)กว่าปกติ Above(+) Below(-) Normal
53.อ.โชคชัย	Chok Chai								0.0		
54.อ.ด่านขุนทด	Dan Khunthot								0.0		
55.อ.โนนไทย	Non Thai								0.0		
56.อ.สูงเนิน	Sung Noen								0.0		
57.อ.ปักธงชัย	Pak Thong Chai								0.0		
58.อ.สีคิ้ว	Si Khiu								0.0		
59.อ.ครบุรี	Khonburi								0.0		
60.จ.บุรีรัมย์	Buriram								0.0	0.0	- 6.4
61.อ.พุทไธสง	Phut Thai Song								0.0		
62.อ.ลำปลายมาศ	Lam Plai Mat								0.0		
63.อ.นางรอง	Nang Rong								0.0		
64.อ.ประโคนชัย	Prakhon Chai								0.0		
65.จ.สุรินทร์	Surin*								0.0	0.0	- 1.4
66.อ.ท่าตูม	Tha Tum								0.0		
67.อ.รัตนบุรี	Rattanaburi								0.0		
68.อ.ปราสาท	Prasat								0.0		
69.อ.สังขะ	Sangkha								0.0		
70.จ.ศรีสะเกษ	Sisaket								0.0	0.0	- 0.5
71.อ.ราษีไศล	Rasisalai								0.0		
72.อ.อุทุมพรพิสัย	Uthumphon Phisai								0.0		
73.อ.กันทรารมย์	Kanthararom								0.0		
74.อ.ขุขันธ์	Khukhan								0.0		
75.กันทรลักษ์	Kantharalak								0.0		
76.จ.อุบลราชธานี	Ubon Ratchathani*								0.0	0.0	- 2.2
77.อ.เขมราฐ	Khemmarat								0.0		
78.อ.มหาชนะชัย	Maha Chana Chai								0.0		
79.อ.อำนาจเจริญ	Amnat Charoen								0.0		
80.อ.ยโสธร	Yasothon								0.0		
81.อ.ตระการพืชผล	Trakan Phut Phon								0.0		
82.อ.คำเขื่อนแก้ว	Kham Khuan Kaeo								0.0		
83.อ.เขื่องใน	Khuang Nai								0.0		
84.อ.โขงเจียม	Khong Chiam								0.0		
85.อ.พิบูลมังสาหาร	Phibun Mangsahan								0.0		
86.อ.เดชอุดม	Det Udom								0.0		
<u>ภาคกลาง</u>	<u>Central Part</u>										
1.จ.นครสวรรค์	Nakhon Sawan*								0.0	0.0	- 22.9
2.อ.บรรพตพิสัย	Banphot Phisai								0.0		
3.อ.ลาดยาว	Lat Yao								0.0		

สถานีฝน	Station	วันที่และจำนวนน้ำฝนเป็นมิลลิเมตร Date and amount of rainfall in m.m. ม.ค. Jan.				ก.พ. Feb.			ฝนรวม ม.ม. Total m.m.	ฝนรวมตั้งแต่ 1 ม.ค Accumulative rain-fall Since Jan.1	
		28	29	30	31	1	2	3		ฝนจริง Actual	สูง(+)ต่ำ(-)กว่าปกติ Above(+) Below(-) Normal
4.อ.ชุมแสง	Chumsaeng								0.0		
5.อ.พยุหคีรี	Phayuha Khiri								0.0		
6.จ.อุทัยธานี	Uthai Thani								0.0	0.0	- 3.3
7.อ.หนองฉาง	Nong Chang								0.0		
8.อ.หนองขาหย่าง	Nong Kha Yang								0.0		
9.จ.ชัยนาท	Chainat								0.0	0.0	- 1.3
10.อ.มโนรมย์	Manorom								0.0		
11.อ.วัดสิงห์	Wat Sing								0.0		
12.จ.สิงห์บุรี	Singburi								0.0	0.0	- 4.7
13.อ.อินทร์บุรี	Inburi								0.0		
14.อ.บางระจัน	Bangrachan								0.0		
15.อ.พรหมบุรี	Phromburi								0.0		
16.จ.ลพบุรี	Lopburi*								0.0	0.0	- 8.5
17.อ.บ้านหมี่	Ban Mi								0.0		
18.อ.ไชยบาดาล	Chai Badan								0.0		
19.อ.ท่าวุ้ง	Tha Wung								0.0		
20.จ.สุพรรณบุรี	Suphanburi*								0.0	0.0	- 4.9
21.อ.เดิมบางนางบวช	Doembang Nangbuat								0.0		
22.อ.ศรีประจันต์	Si Prachan								0.0		
23.อ.สองพี่น้อง	Song Phi Nong								0.0		
24.จ.อ่างทอง	Ang Thong								0.0	0.0	- 11.3
25.อ.โพธิ์ทอง	Pho Thong								0.0		
26.อ.ไชโย	Chaiyo								0.0		
27.อ.วิเศษไชยชาญ	Wiset Chaichan								0.0		
28.อ.ป่าโมก	Pa Mok								0.0		
29.จ.สระบุรี	Saraburi								0.0	0.0	- 7.6
30.อ.หนองแค	Nong Khae								0.0		
31.อ.แก่งคอย	Kaeng Khoi								0.0		
32.จ.พระนครศรีอยุธยา	Ayutthaya								0.0	0.0	- 5.1
33.อ.บางไทร	Bang Sai								0.0		
34.อ.บางบาล	Bang Ban								0.0		
35.อ.เสนา	Sena								0.0		
36.อ.ท่าเรือ	Tha Rua								0.0		
37.อ.ผักไห่	Phak Hai								0.0		
38.อ.บางปะอิน	Bang Pa-in								0.0		
39.จ.นครนายก	Nakhon Nayok								0.0	0.0	- 36.6
40.อ.ปากพลี	Pak Phli								0.0		
41.อ.บ้านนา	Ban Na								0.0		

สถานีฝน	Station	วันที่และจำนวนน้ำฝนเป็นมิลลิเมตร Date and amount of rainfall in m.m. ม.ค. Jan.				ก.พ. Feb.			ฝนรวม ม.ม. Total m.m.	ฝนรวมตั้งแต่ 1 ม.ค. Accumulative rain-fall Since Jan.1	
		28	29	30	31	1	2	3		ฝนจริง Actual	สูง(+)ต่ำ(-)กว่าปกติ Above(+) Below(-) Normal
42.จ.ปราจีนบุรี	Prachinburi*								0.0	0.0	- 16.0
43.อ.บ้านสร้าง	Ban Sang								0.0		
44.อ.ศรีมหาโพธิ์	Si Maha Pho								0.0		
45.อ.กบินทร์บุรี	Kabinburi								0.0		
46.อ.วัฒนานคร	Watthana Nakhon								0.0		
47.อ.อรัญประเทศ	Aranyaprathet*								0.0	0.0	- 10.4
48.จ.ปทุมธานี	Pathum Thani								0.0	0.0	- 11.9
49.อ.ธัญบุรี	Thanyaburi								0.0		
50.จ.นนทบุรี	Nonthaburi								0.0		
51.อ.บางบัวทอง	Bang Bua Thong								0.0		
52.จ.กาญจนบุรี	Kanchanaburi*								0.0	0.0	- 14.0
53.อ.ท่าม่วง	Tha Muang								0.0		
54.จ.นครปฐม	Nakhon Pathom								0.0	0.0	- 0.8
55.อ.นครชัยศรี	Nakhon Chai Si								0.0		
56.จ.ธนบุรี	Thonburi								0.0	0.0	- 0.3
57.จ.พระนคร	Bangkok*								0.0	0.0	- 18.1
58.สนามบินดอนเมือง	Don Muang*								0.0	0.0	- 10.7
59.อ.บางเขน	Bang Khen								0.0		
60.อ.มีนบุรี	Minburi								0.0		
61.อ.ลาดกระบัง	Lat Krabang								0.0		
62.อ.บางนา	Bang Na*								0.0		
63.จ.ฉะเชิงเทรา	Chachoengsao								0.0	0.0	- 16.6
64.จ.ราชบุรี	Ratburi								0.0	0.0	- 8.5
65.อ.บ้านโป่ง	Ban Pong								0.0		
66.อ.ปากท่อ	Pak Tho								0.0		
67.อ.โพธาราม	Photharam								0.0		
68.จ.สมุทรสงคราม	Samut Songkhram								0.0	0.0	- 6.1
69.อ.อัมพวา	Amphawa								0.0		
70.อ.บางคนที	Bang Khonthi								0.0		
71.จ.สมุทรสาคร	Samut Sakhon								0.0	0.0	- 7.5
72.จ.สมุทรปราการ	Samut Prakan								0.0	0.0	- 25.8
73.อ.บางพลี	Bang Phli								0.0		
74.อ.พระประแดง	Phrapradaeng								0.0		
75.บางปู	Bang Pu								0.0		
76.ป้อมพระจุลฯ	Pom Phrachun*								0.0		
<u>ชายฝั่งทะเลตะวันออก</u>	<u>Gulf of Thailand East Coast</u>										
1.จ.ชลบุรี	Chonburi*								0.0	0.0	- 20.9
2.อ.พนัสนิคม	Phanat Nikhom								0.0		

สถานีฝน	Station	วันที่และจำนวนน้ำฝนเป็นมิลลิเมตร Date and amount of rainfall in m.m. ม.ค. Jan. 28	29	30	31	ก.พ. Feb. 1	2	3	ฝนรวม ม.ม. Total m.m.	ฝนรวมตั้งแต่ 1 ม.ค. Accumulative rain-fall Since Jan.1 ฝนจริง Actual	สูง(+)ต่ำ(-)กว่าปกติ Above(+) Below(-) Normal
3.อ.บ้านบึง	Ban Bung								0.0		
4.อ.พานทอง	Phan Thong								0.0		
5.อ.ศรีราชา	Si Racha								0.0		
6.อ.สีชัง	Si Chang*								0.0		
7.อ.สัตหีบ	Sattahip*								0.0	0.0	- 20.6
8.จ.ระยอง	Rayong*								0.0	0.0	- 10.0
9.อ.บ้านค่าย	Ban Khai								0.0		
10.อ.แกลง	Klaeng								0.0		
11.จ.จันทบุรี	Chanthaburi*								0.0	0.0	- 40.8
12.อ.โป่งน้ำร้อน	Pong Namron								0.0		
13.อ.ท่าใหม่	Tha Mai								0.0		
14.อ.มะขาม	Makham								0.0		
15.จ.ตราด	Trat								0.0	0.0	- 60.6
16.อ.เขาสมิง	Khao Saming								0.0		
17.อ.แหลมงอบ	Laem Ngop								0.0		
18.อ.คลองใหญ่	Khlong Yai*								0.0	0.0	- 36.9
<u>ภาคใต้ฝั่งตะวันออก</u>	<u>Southern Part East Coast</u>										
1.จ.เพชรบุรี	Phetburi								0.0	0.0	- 15.5
2.อ.บ้านแหลม	Ban Laem								0.0		
3.จ.ประจวบคีรีขันธ์	Prachuap Khirikhan*								0.0	14.5	- 19.2
4.อ.หัวหิน	Hua Hin*								0.0	0.9	- 15.0
5.จ.ชุมพร	Chumphon*			1.9	2.1	0.1			4.1	95.4	+ 19.8
6.อ.ท่าแซะ	Tha Sae								0.0		
7.อ.สวี	Sawi								0.0		
8.อ.หลังสวน	Lang Suan								0.0		
9.จ.สุราษฎร์ธานี	Bandon*		0.5						0.5	48.0	- 13.8
10.อ.ไชยา	Chaiya								0.0		
11.อ.บ้านนาสาร	Ban Nasan								0.0		
12.จ.นครศรีธรรมราช	Nakhon Si Thammarat*	7.5	7.3	0.8		1.5			17.1	198.7	- 33.5
13.อ.สิชล	Sichon								0.0		
14.อ.ฉวาง	Chawang								0.0		
15.อ.ร่อนพิบูลย์	Ron Phibun								0.0		
16.อ.ทุ่งสง	Thung Song								0.0		
17.อ.ปากพนัง	Pak Phanang								0.0		
18.จ.พัทลุง	Phatthalung	2.4							2.4	106.2	- 89.2
19.อ.เขาไชยสน	Khao Chai Son								0.0		
20.จ.สงขลา	Songkhla*								0.0	131.3	- 2.0
21.อ.รัตภูมิ	Rattaphum								0.0		

สถานีฝน	Station	วันที่และจำนวนน้ำฝนเป็นมิลลิเมตร Date and amount of rainfall in m.m. ม.ค. Jan.				ก.พ. Feb.			ฝนรวม ม.ม. Total m.m.	ฝนรวมตั้งแต่ 1 ม.ค. Accumulative rain-fall Since Jan.1	
		28	29	30	31	1	2	3		ฝนจริง Actual	สูง(+)ต่ำ(-)กว่าปกติ Above(+) Below(-) Normal
22.อ.หาดใหญ่	Hat Yai								0.0		
23.อ.สะเดา	Sadao								0.0		
24.จ.ปัตตานี	Pattani								0.0	121.8	+ 22.4
25.อ.หนองจิก	Nong Chik								0.0		
26.อ.ยะหริ่ง	Yaring								0.0		
27.อ.ปะนาเระ	Panare								0.0		
28.จ.ยะลา	Yala								0.0		
29.จ.นราธิวาส	Narathiwat*	2.5	8.4	3.4	0.4				14.7	210.0	- 59.1
30.อ.ตากใบ	Tak Bai	5.6							5.6		
31.อ.ยี่งอ	Yi Ngo								0.0		
ภาคใต้ฝั่งตะวันตก	Southern Part West Coast										
1.จ.ระนอง	Ranong*								0.0	1.1	- 44.7
2.อ.กระบุรี	Kraburi								0.0		
3.จ.พังงา	Phang Nga								0.0	5.5	- 38.3
4.อ.ตะกั่วป่า	Takua Pa								0.0		
5.อ.ตะกั่วทุ่ง	Takua Thung								0.0		
6.อ.ท้ายเหมือง	Thai Muang								0.0		
7.จ.ภูเก็ต	Phuket*								0.0	7.6	- 24.6
8.สนามบินภูเก็ต	Phuket Airport*								0.0		
9.จ.กระบี่	Krabi								0.0		
10.อ.คลองท่อม	Khlong Thom								0.0		
11.สนามบินตรัง	Trang Airport*								0.0	35.1	- 7.4
12.อ.ปะเหลียน	Pa Lian								0.0		
13.อ.สิเกา	Si Kao								0.0		
14.อ.ย่านตาขาว	Yan Ta Khao								0.0		
15.จ.สตูล	Satun								0.0	15.3	- 12.3
16.อ.ละงู	La Ngu								0.0		

หมายเหตุ ช่องว่าง ไม่มีรายงานฝนตก

* สถานีตรวจอากาศ

Remark Blank No report

* Synoptic Station

อุณหภูมิสูงสุดและต่ำสุดประจำวันที่ ๒๘ ม.ค. ถึง ๓ ก.พ.๒๕๐๖

Daily Max. and Min. Temperature Jan. 28 - Feb. 3 , 1963

สถานี	Station	อุณหภูมิสูงสุดและต่ำสุดเป็นองศา ซ. Max. and Min. Temperature in degree C.							สูงสุดเฉลี่ย ต่ำสุด Average Max. Min.	เฉลี่ยในสัปดาห์ Weekly Mean	ค่าปกติประจำเดือน Monthly Normal
		28	29	30	31	1	2	3			
ภาคเหนือ	**Northern Part**										
เชียงราย	Chiangrai	26.2 5.3	26.4 7.1	26.7 10.2	27.0 12.1	27.5 8.1	26.6 9.5	30.2 14.4	27.2 9.5	18.4	19.3
แม่ฮ่องสอน	Mae Hongson	28.3 9.6	29.5 10.9	29.3 11.7	29.5 14.5	31.0 12.0	27.0 11.6	32.0 15.8	29.5 12.3	20.9	21.3
ปาย	Pai	- 4.8	-	-	-	-	-	-	-	-	-
ขุนยวม	Khun Yuam	26.4 7.0	- 9.2	-	-	-	-	-	- -	-	-
แม่สะเรียง	Mae Sariang	29.7 7.6	30.0 7.6	31.1 9.8	29.2 10.8	32.0 10.6	24.7 11.5	31.0 17.3	29.4 10.7	20.1	22.4
เชียงใหม่	Chiangmai	26.1 8.0	27.5 8.7	27.6 10.2	26.7 12.1	29.5 11.8	24.0 11.3	30.2 15.3	27.2 11.1	19.2	21.3
ฝาง	Fang	25.4 -	26.9 5.0	26.0 6.8	27.1 9.5	- 7.0	-	-	26.4 7.1	16.8	-
ลำปาง	Lampang	27.2 6.9	28.2 6.7	29.2 10.0	28.2 -	29.8 13.2	27.2 11.0	30.2 15.9	28.6 10.6	19.6	21.9
น่าน	Nan	27.4 5.9	29.0 5.2	28.1 8.4	27.6 10.9	29.8 12.5	28.6 8.2	30.3 15.8	28.7 9.6	19.2	21.5
แพร่	Phrae	28.0 4.8	29.4 4.7	30.4 7.6	28.1 10.9	30.8 10.8	30.3 9.1	31.0 14.2	29.9 8.9	19.4	22.4
อุตรดิตถ์	Uttaradit	29.3 5.5	30.9 7.1	30.1 9.4	30.0 11.1	32.1 12.5	32.1 11.5	32.6 16.2	31.0 10.8	20.8	24.1
ตาก	Tak	27.0 6.1	28.6 6.2	29.8 8.6	27.6 9.8	30.5 14.1	30.7 12.0	31.6 13.2	29.4 10.0	19.7	23.1
เขื่อนภูมิพล	Bhumibol Dam	27.4 8.8	- 10.0	-	29.4 10.5	29.8 13.4	- 13.9	-	- 11.3	-	-
แม่สอด	Mae Sot	27.7 5.8	29.5 6.1	29.1 8.5	29.6 10.3	31.5 12.6	31.8 11.7	32.8 13.9	30.3 9.8	20.1	23.1
พิษณุโลก	Phitsanulok	27.7 10.8	29.5 10.4	30.0 11.9	29.7 11.9	30.0 15.4	31.4 14.3	32.0 16.0	30.1 13.0	21.6	24.4
เพชรบูรณ์	Phetchabun	27.8 5.3	29.8 5.8	29.8 6.9	29.0 10.5	30.6 8.5	31.9 9.6	32.5 11.1	30.2 8.2	19.2	23.3
ภาคตะวันออกเฉียงเหนือ	**Northeastern Part**										
เลย	Loei	26.2 2.5	28.3 2.0	26.9 4.8	27.1 7.3	29.3 6.2	30.9 8.1	29.6 10.4	28.3 5.9	17.1	19.6
อุดรธานี	Udon Thani	27.7 5.7	28.7 6.3	28.1 7.6	28.2 9.3	29.6 9.5	30.0 10.3	31.4 12.1	29.1 8.7	18.9	22.5
นครพนม	Nakhon Phanom	- 5.5	27.2 7.6	26.3 13.5	27.0 10.0	27.5 10.6	29.0 -	- 8.2	27.4 9.2	18.3	21.4
มุกดาหาร	Mukdahan	26.2 7.8	27.4 8.2	26.6 11.5	27.0 11.0	28.2 9.5	28.4 10.4	29.3 11.9	27.6 10.0	18.8	21.5
สกลนคร	Sakon Nakhon	26.1 5.6	27.2 7.5	26.7 8.5	27.0 8.1	28.5 9.5	29.1 10.9	29.3 11.4	27.7 8.8	18.3	21.8
ขอนแก่น	Khon Kaen	26.6 9.6	28.5 10.8	27.7 11.2	27.8 10.5	29.2 12.6	30.2 12.7	30.2 14.0	28.6 11.5	20.1	23.2
ร้อยเอ็ด	Roi Et	26.3 10.0	27.6 10.5	28.0 14.5	27.6 13.7	28.6 13.0	29.3 13.1	30.3 15.6	28.2 12.9	20.6	23.7
ชัยภูมิ	Chaiyaphum	25.6 9.1	27.7 10.3	26.9 14.0	27.0 16.1	28.6 12.9	29.8 13.8	29.7 16.2	27.9 13.2	20.6	-
อุบลราชธานี	Ubon Ratchathani	27.2 11.0	28.8 10.8	28.7 12.8	29.4 14.3	29.0 14.6	30.5 11.8	31.7 15.6	29.3 13.0	21.2	24.0
สุรินทร์	Surin	26.2 9.4	27.8 8.9	27.6 14.4	27.7 13.4	28.8 13.8	30.3 13.2	30.6 14.8	28.4 12.6	20.5	24.1
นครราชสีมา	Nakhon Ratchasima	26.0 9.2	27.2 9.3	27.3 13.0	27.8 11.6	29.0 12.4	30.0 12.2	30.2 12.8	28.2 11.5	19.9	23.9

สถานี	Station	อุณหภูมิสูงสุดและต่ำสุดเป็นองศา ซ. Max. and Min. Temperature in degree C.							เฉลี่ยสูงสุดต่ำสุด Average Max. Min.	เฉลี่ยในสัปดาห์ Weekly Mean	ค่าปกติประจำเดือน Monthly Normal
		28	29	30	31	1	2	3			
ภาคกลาง	Central Part										
นครสวรรค์	Nakhon Sawan	27.5 9.2	29.8 9.8	30.7 12.4	30.1 14.0	31.7 15.0	31.8 14.4	32.4 15.3	30.6 12.9	21.8	25.2
ลพบุรี	Lopburi	27.6 12.3	30.5 11.9	30.0 16.4	30.8 19.1	– 15.7	– –	33.0 16.5	30.4 15.7	23.1	26.1
สุพรรณบุรี	Suphanburi	26.5 12.4	28.8 12.3	30.0 14.2	29.9 17.7	31.5 16.0	– 15.8	32.9 15.8	29.9 14.5	22.4	25.4
กาญจนบุรี	Kanchanaburi	26.4 7.8	26.8 9.2	29.9 11.9	29.8 12.5	31.4 13.0	31.5 12.8	32.2 13.3	29.7 11.5	20.6	25.3
ปราจีนบุรี	Prachinburi	28.5 14.4	30.5 12.8	30.9 18.4	30.8 18.8	33.4 18.6	34.0 16.7	33.4 18.3	31.7 16.9	24.3	25.6
อรัญประเทศ	Aranyaprathet	27.7 10.0	29.5 8.5	30.5 15.0	30.2 15.0	31.5 15.7	32.0 14.5	32.0 15.0	30.5 13.4	22.2	25.1
พระนคร	Bangkok	28.7 12.2	29.6 13.7	31.5 16.9	30.5 17.1	31.9 17.0	32.6 17.8	33.0 18.4	31.1 16.2	23.7	26.1
ดอนเมือง	Don Muang	28.5 13.3	29.2 14.3	31.2 16.9	29.3 17.2	31.1 17.2	32.0 18.3	33.0 18.7	30.6 16.6	23.6	26.1
บ้อมพระจุล ฯ	Pom Phrachun	26.6 13.5	28.2 13.8	29.0 16.8	28.8 17.2	30.4 17.2	30.7 18.7	31.1 18.6	29.3 16.5	22.9	–
อ่าวไทยฝั่งตะวันออก	Gulf of Thailand, East Coast										
ชลบุรี	Chonburi	– 15.5	– 14.8	– 19.4	– –	– 20.0	– 18.0	– 17.4	– 17.5	–	25.7
เกาะสีชัง	Ko Sichang	27.5 19.3	28.1 17.3	29.7 20.3	28.8 22.9	30.3 22.4	29.6 19.8	29.6 20.4	29.1 20.3	24.7	–
สัตหีบ	Sattahip	31.8 16.8	31.8 17.7	32.3 20.8	31.5 20.3	31.2 23.3	32.7 22.2	32.5 22.0	31.9 20.4	26.2	28.1
ระยอง	Rayong	28.5 15.0	28.2 14.3	– 17.9	29.2 –	30.3 20.9	28.9 17.4	– 18.3	29.0 17.3	23.2	–
บ้านเพ	Ban Phe	28.6 16.4	– 12.0	– –	28.5 –	31.0 20.0	– 18.4	– 19.7	29.9 17.3	23.6	–
จันทบุรี	Chanthaburi	29.5 16.1	31.8 15.1	32.5 17.5	29.7 20.3	33.0 21.3	33.3 16.0	33.3 18.5	31.9 17.8	24.9	26.0
แหลมงอบ	Laem Ngop	29.0 –	30.4 13.7	– 17.0	28.7 –	30.4 20.6	– 18.0	– –	29.6 17.3	23.5	–
คลองใหญ่	Khlong Yai	30.1 20.3	29.0 15.6	30.1 16.6	30.2 18.4	29.7 17.6	31.6 21.5	31.5 18.6	30.3 18.4	24.4	26.0
ภาคใต้ฝั่งตะวันออก	Southern Part, East Coast										
หัวหิน	Hua Hin	24.8 16.5	26.2 15.7	27.2 18.3	26.7 20.5	28.0 20.9	28.4 20.0	29.0 17.8	27.2 18.5	22.9	25.2
ประจวบคีรีขันธ์	Prachuap Khirikhan	26.8 14.7	28.3 12.9	29.0 15.7	27.7 15.9	29.5 21.6	29.0 18.2	30.4 18.8	28.8 16.5	22.7	24.5
ชุมพร	Chumphon	26.3 14.3	26.9 16.7	28.0 18.1	25.0 20.1	28.0 19.6	28.6 18.5	29.0 23.4	27.4 18.7	23.1	25.0
สุราษฎร์ธานี	Bandon	27.1 18.1	– 19.7	29.5 20.4	31.2 21.1	30.4 20.0	30.9 20.7	30.9 –	30.0 20.0	25.0	25.9
นครศรีธรรมราช	Nakhon Si Thammarat	26.4 20.5	24.5 21.9	29.2 21.5	27.6 22.5	29.8 21.8	29.2 21.4	29.0 22.4	28.0 21.7	24.9	26.1
สงขลา	SongKhla	28.0 23.9	27.9 23.0	28.7 24.8	28.7 23.6	28.8 24.5	28.6 21.5	28.3 23.9	28.4 23.6	26.0	26.9
นราธิวาส	Narathiwat	25.1 20.4	24.5 21.1	27.4 21.8	27.3 21.4	29.7 21.4	28.6 20.4	29.7 20.5	27.6 21.0	24.3	26.0
ภาคใต้ฝั่งตะวันตก	Southern Part, West Coast										
ระนอง	Ranong	28.8 20.8	29.1 21.0	30.1 22.0	31.5 19.3	30.6 19.4	31.1 19.0	31.2 21.0	30.3 20.4	25.4	25.6
ภูเก็ต	Phuket	30.2 22.0	– 22.0	30.2 22.0	31.1 24.1	32.5 23.5	30.5 22.1	31.0 23.0	30.9 22.7	26.8	27.3
ตรัง	Trang	29.4 21.5	30.5 19.3	31.7 23.4	30.8 19.7	31.8 21.7	32.1 20.5	31.7 22.8	31.1 21.3	26.2	27.0

พิมพ์ที่โรงพิมพ์ กรมอุตุนิยมวิทยา บางกะปี พระนคร
กรมอุตุนิยมวิทยา เจ้าของ
นาวาเอก ประเสริฐ สุนทโรทก ผู้พิมพ์ผู้โฆษณา พ.ศ. ๒๕๐๖



กรมอุตุนิยมวิทยา สำนักนายกรัฐมนตรี

รายงานอากาศประจำสัปดาห์ ระหว่างวันที่ ๔ ถึง ๑๐ กุมภาพันธ์ ๒๕๐๖

ฉบับที่ ๖ / ๒๕๐๖

พลเรือโท สนิธ เวสารัชชนันท์

อธิบดีกรมอุตุนิยมวิทยา

METEOROLOGICAL DEPARTMENT

OFFICE OF THE PRIME MINISTER

BANGKOK THAILAND

WEEKLY WEATHER REPORT

DURING THE PERIOD FEBRUARY 4 — 10, 1963

No. 6 / 1963

Sanit Vesa — rajananda

Vice Admiral, Director General

สรุปลักษณะอากาศทั่วไปในรอบสัปดาห์
ระหว่างวันที่ ๔ – ๑๐ ก.พ.๒๕๐๖

๑. ลมมรสุมตะวันออกเฉียงเหนือได้อ่อนกำลังลงเกือบตลอดสัปดาห์ ซึ่งทำให้อุณหภูมิได้สูงขึ้นเป็นลำดับ และมีลมทะเลพัดจากทางใต้เข้าสู่ภาคกลางของประเทศไทยในตอนบ่ายถึงค่ำ ซึ่งเป็นผลให้เกิดหมอกในตอนเช้าเกือบทั่วไป

๒. ในตอนสุดสัปดาห์ ลมมรสุมตะวันออกเฉียงเหนือจากประเทศจีนได้มีกำลังแรงขึ้นอีก และแผ่ปกคลุมลงมาถึงภาคตะวันออกเฉียงเหนือจึงทำให้อุณหภูมิในภาคตะวันออกเฉียงเหนือลดลงและปรากฏมีฝนเล็กน้อยในวันสุดท้ายของสัปดาห์ คือวันที่ ๑๐ ก.พ.

๓. ตลอดสัปดาห์ มีฝนเล็กน้อยเป็นบางแห่งในภาคใต้ตั้งแต่ใต้ชุมพรลงไป ในอ่าวไทยฝั่งตะวันออกมีฝนเล็กน้อยในบริเวณจังหวัดจันทบุรีและจังหวัดตราดเมื่อวันที่ ๙ – ๑๐ ก.พ.

กรมอุตุนิยมวิทยา
๑๑ / ๒ /๒๕๐๖

General Situation

Period Feb.4 – 10,1963

1. The northeast monsoon was weakening almost throughout the week, thus, the temperature was gradually increasing and the southerly sea breezes occurred in the central part of Thailand in the afternoon and evening which produced scattered morning fogs in result.

2. At the end period of the week, the northeast monsoon in the China mainland was re-intensifying and covered the Northeastern Thailand which caused slight decreasing in temperature in the part and also light rainshowers occurred on the last day of the week, Feb.10.

3. Light rainshowers isolated in the Southern Thailand from Chumphon southward during the week. On Feb. 9 – 10, light showers occurred in the vicinity of Chanthaburi and Trat in the Gulf of Thailand East Coast.

Meteorological Department
11 / 2 / 1963

การคาดหมายลักษณะอากาศใน ๗ วันข้างหน้า
ตั้งแต่วันที่ ๑๑ – ๑๗ ก.พ. ๒๕๐๖

ลักษณะทั่วไป : มรสุมตะวันออกเฉียงเหนือหมดกำลังลง สมทะเลจากตะวันออกเฉียงใต้เริ่มพัดเข้าสู่ประเทศ ซึ่งอุณหภูมิอากาศจะเริ่มสูงขึ้น

ภาคเหนือ
ภาคตะวันออกเฉียงเหนือ
ภาคกลาง
อ่าวไทย ฝั่งตะวันออก

ส่วนมากอากาศดี และอุณหภูมิยังคงสูงขึ้นเกือบตลอดสัปดาห์ นอกนั้นคงที่ หรือเปลี่ยนแปลงเล็กน้อย กับคาดว่าจะมีฝนตกได้เล็กน้อยเป็นบางแห่งในวันที่ ๑๑ หรือ ๑๒ ทางฝั่งตะวันออกของอ่าว คลื่นใต้น้ำเล็กน้อยถึงปานกลาง มีหมอกทั่วไปชายฝั่งและเกาะ

อ่าวไทย ฝั่งตะวันตก — ท้องฟ้ามีเมฆคลุมบางส่วน มีฝนบางแห่งตลอดสัปดาห์

ภาคใต้ ฝั่งตะวันตก — ท้องฟ้ามีเมฆคลุมบางส่วน มีฝนเล็กน้อยบางแห่งตลอดสัปดาห์

กรมอุตุนิยมวิทยา
๑๑ / ๒ /๒๕๐๖

Weather Outlook for the next seven days
From Feb. 11 - 17, 1963

General Situation: The northeast monsoon will cease its intensity. The sea breezes will begin to prevail over the Upper Thailand from the southeast direction and the temperature will be increasing.

Northern Part:
Northeastern Part:
Central Part:
Gulf of Thailand,
East Coast:

Fair generally with temperature increasing almost throughout this period.
Slight to moderate sea on the East Coast of the Gulf. Foggy on the coast.
Expect some light local shower possible on 11 th. or the 12 th.

Gulf of Thailand,
West Coast: — Somewhat cloudy with some local showers.

Southern Thailand,
West Coast: — Cloudy with light local showers.

Meteorological Department
11 / 2 / 1963

แบบ อต.1609

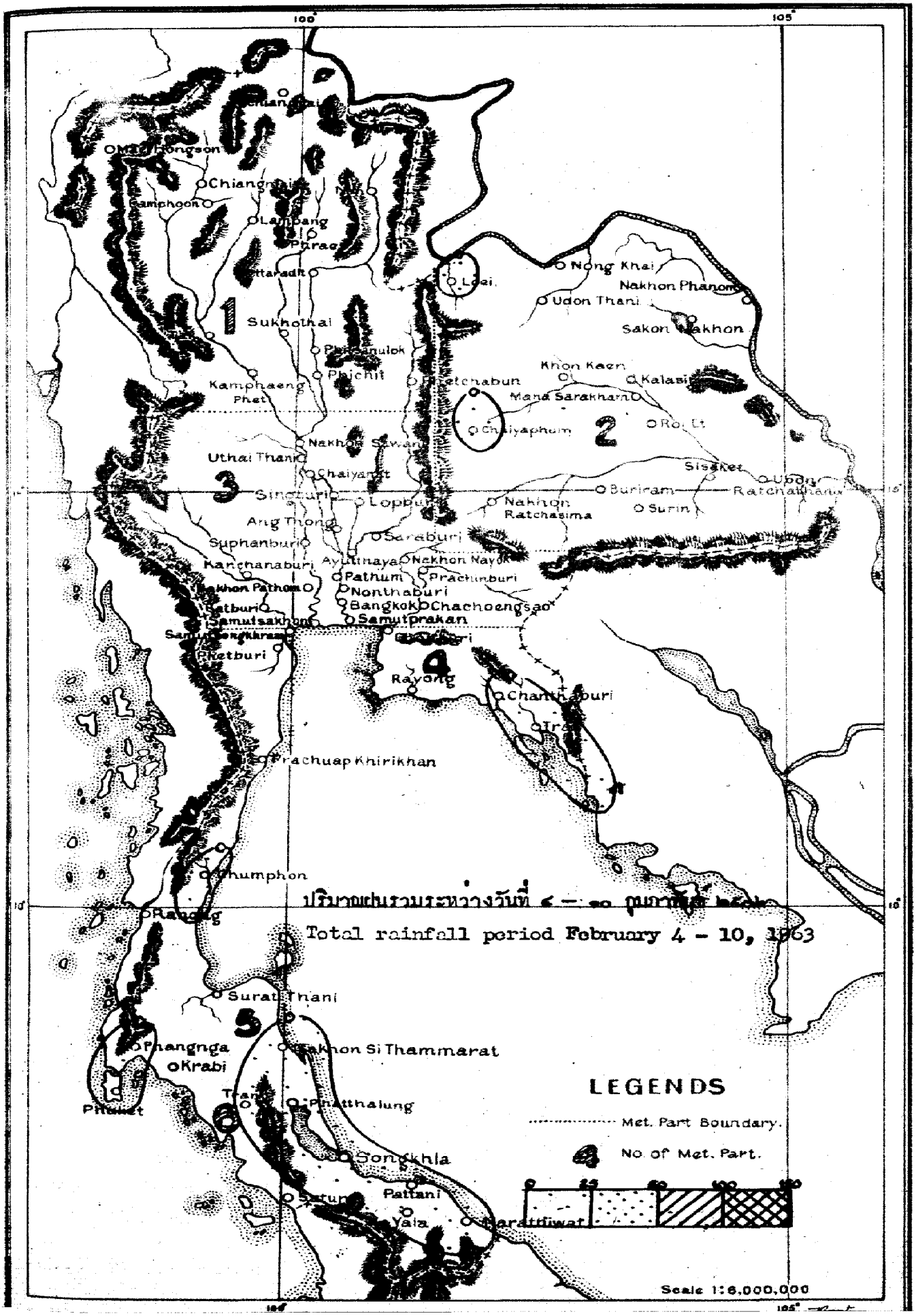

ปริมาณฝนรวมระหว่างวันที่ ๔ – ๑๐ กุมภาพันธ์ 1963

Total rainfall period February 4 – 10, 1963

สถานีฝน	Station	วันที่และจำนวนน้ำฝนเป็นมิลลิเมตร Date and amount of rainfall in m.m. กุมภาพันธ์ February							ฝนรวม ม.ม. Total m.m.	ฝนรวมตั้งแต่ 1 ม.ค. Accumulative rain-fall Since Jan.1	
		4	5	6	7	8	9	10		ฝนจริง Actual	สูง(+)ต่ำ(-)กว่าปกติ Above(+) Below(-) Normal
ภาคเหนือ	Northern Part										
1.จ.เชียงราย	Chiangrai *								0.0	2.0	- 6.3
2.อ.แม่สาย	Mae Sai								0.0		
3.อ.เชียงแสน	Chiangsaen								0.0		
4.อ.แม่จัน	Mae Chan								0.0		
5.อ.เชียงของ	Chiangkhong								0.0		
6.อ.เทิง	Thoeng								0.0		
7.อ.แม่สรวย	Mae Sruai								0.0		
8.อ.เชียงคำ	Chiangkham								0.0		
9.อ.พาน	Phan								0.0		
10.อ.เวียงป่าเป้า	Wiang Pa Pao								0.0		
11.อ.พะเยา	Phayao								0.0		
12.จ.แม่ฮ่องสอน	Mae Hongson*								0.0	0.0	- 17.5
13.อ.ปาย	Pai*								0.0		
14.อ.ขุนยวม	Khun Yuam								0.0		
15.อ.แม่สะเรียง	Mae Sariang*								0.0	0.0	- 14.9
16.จ.เชียงใหม่	Chiangmai*								0.0	0.3	- 12.9
17.อ.ฝาง	Fang								0.0		
18.อ.เชียงดาว	Chiangdao								0.0		
19.อ.แม่แตง	Mae Taeng								0.0		
20.อ.ดอยสะเก็ด	Doi Saket								0.0		
21.อ.หางดง	Hang Dong								0.0		
22.อ.สันทราย	San Sai								0.0		
23.อ.สันป่าตอง	San Pa Tong								0.0		
24.อ.สันกำแพง	San Kamphaeng								0.0		
25.อ.จอมทอง	Chom Thong								0.0		
26.อ.ฮอด	Hot								0.0		
27.จ.ลำพูน	Lamphun								0.0		
28.จ.ลำปาง	Lampang*								0.0	0.0	- 15.6
29.อ.แจ้ห่ม	Chae Hom								0.0		
30.อ.สบปราบ	Sop Prap								0.0		
31.อ.เกาะคา	Ko Kha								0.0		
32.อ.เถิน	Thoen								0.0		
33.จ.แพร่	Phrae								0.0		
34.สนามบินแพร่	Phrae Airport*								0.0	0.0	- 17.4
35.อ.สูงเม่น	Sung Men								0.0		
36.จ.น่าน	Nan*								0.0	0.0	- 22.5
37.อ.ทุ่งช้าง	Thung Chang								0.0		

สถานีฝน	Station	วันที่และจำนวนน้ำฝนเป็นมิลลิเมตร Date and amount of rainfall in m.m. กุมภาพันธ์ February							ฝนรวม ม.ม. Total m.m.	ฝนรวมตั้งแต่ 1 ม.ค. Accumulative rain-fall Since Jan.1	
		4	5	6	7	8	9	10		ฝนจริง Actual	สูง(+)ต่ำ(-)กว่าปกติ Above(+) Below(-) Normal
38.อ.น่านน้อย	Na Noi								0.0		
39.จ.อุตรดิตถ์	Uttaradit*								0.0	0.0	- 20.0
40.อ.ลับแล	Lap Lae								0.0		
41.อ.น้ำปาด	Nam Pat								0.0		
42.จ.ตาก	Tak								0.0		
43.สนามบินตาก	Tak Airport*								0.0	0.0	- 7.1
44.อ.บ้านตาก	Ban Tak								0.0		
45.อ.แม่สอด	Mae Sot*								0.0	0.0	- 7.5
46.เขื่อนภูมิพล	Bhumibol Dam*								0.0		
47.จ.สุโขทัย	Sukhothai								0.0	0.0	- 15.3
48.อ.สวรรคโลก	Sawankhalok								0.0		
49.อ.กงไกรลาศ	Kongkrailat								0.0		
50.จ.พิษณุโลก	Phitsanulok*								0.0	0.0	- 22.4
51.อ.พรหมพิราม	Phrom Phiram								0.0		
52.อ.วังทอง	Wang Thong								0.0		
53.จ.กำแพงเพชร	Kamphaeng Phet								0.0	0.0	- 13.2
54.จ.พิจิตร	Phichit								0.0	0.0	- 24.4
55.อ.บางมูลนาค	Bang Munnak								0.0		
56.อ.ตะพานหิน	Taphanhin								0.0		
57.จ.เพชรบูรณ์	Phetchabun*								0.0	0.0	- 22.2
58.อ.หล่มเก่า	Lom Kao								0.0		
59.อ.หล่มสัก	Lom Sak								0.0		
60.อ.ชนแดน	Chon Daen								0.0		
ภาคตะวันออกเฉียงเหนือ	Northeastern Part										
1.จ.เลย	Loei*							0.2	0.2	0.2	- 14.2
2.อ.ท่าลี่	Tha Li								0.0		
3.อ.เชียงคาน	Chiangkhan								0.0		
4.อ.ด่านซ้าย	Dan Sai								0.0		
5.จ.หนองคาย	Nong Khai								0.0	0.0	- 25.9
6.อ.บึงกาฬ	Bung Kan								0.0		
7.อ.โพนพิสัย	Phon Phisai								0.0		
8.อ.ท่าบ่อ	Tha Bo								0.0		
9.จ.อุดรธานี	Udon Thani*								0.0	0.0	- 9.6
10.อ.บ้านผือ	Ban Phu								0.0		
11.อ.หนองหาน	Nong Han								0.0		
12.จ.สกลนคร	Sakon Nakhon*								0.0	0.0	- 14.8
13.อ.วานรนิวาส	Wanon Niwat								0.0		
14.อ.พรรณานิคม	Phanna Nikhom								0.0		

สถานีฝน	Station	วันที่และจำนวนน้ำฝนเป็นมิลลิเมตร Date and amount of rainfall in m.m. กุมภาพันธ์ February							ฝนรวม ม.ม. Total m.m.	ฝนรวมตั้งแต่ 1 ม.ค Accumulative rain -fall Since Jan.1	
		4	5	6	7	8	9	10		ฝนจริง Actual	สูง(+)ต่ำ(-)กว่าปกติ Above(+) Below(-) Normal
15.จ.นครพนม	Nakhon Phanom*								0.0	0.0	- 27.2
16.อ.บ้านแพง	Ban Phaeng								0.0		
17.อ.ท่าอุเทน	Tha Uten								0.0		
18.อ.นาแก	Na Kae								0.0		
19.อ.ธาตุพนม	That Phanom								0.0		
20.อ.มุกดาหาร	Mukdahan*							T	T	0.0	- 11.5
21.จ.ชัยภูมิ	Chaiyaphum*							0.2	0.2	0.2	- 2.7
22.อ.ภูเขียว	Phu Khieo								0.0		
23.อ.เกษตรสมบูรณ์	Kaset Sombun								0.0		
24.อ.คอนสวรรค์	Khon Sawan								0.0		
25.อ.จตุรัส	Chaturat								0.0		
26.อ.บำเหน็จณรงค์	Bamnet Narong								0.0		
27.จ.ขอนแก่น	Khon Kaen*								0.0	0.0	- 16.5
28.อ.น้ำพอง	Nam Phong								0.0		
29.อ.ภูเวียง	Phu Wiang								0.0		
30.อ.ชุมแพ	Chum Phae								0.0		
31.อ.ชนบท	Chonnabot								0.0		
32.อ.มัญจาคีรี	Mancha Khiri								0.0		
33.อ.พล	Phon								0.0		
34.จ.มหาสารคาม	Maha Sarakham								0.0	0.0	- 8.9
35.อ.พยัคฆภูมิพิสัย	Phayakkhaphum Phisai								0.0		
36.อ.บรบือ	Borabu								0.0		
37.จ.กาฬสินธุ์	Kalasin								0.0	0.0	- 13.1
38.อ.สหัสขันธ์	Sahatsakhan								0.0		
39.อ.ยางตลาด	Yang Talat								0.0		
40.อ.กันทรวิชัย	Kanthara Wichai								0.0		
41.อ.กมลาไสย	Kamalasai								0.0		
42.จ.ร้อยเอ็ด	Roi Et*								0.0	0.0	- 15.3
43.อ.โพนทอง	Phon Thong								0.0		
44.อ.เสลภูมิ	Selaphum								0.0		
45.อ.ธวัชบุรี	Thawatburi								0.0		
46.อ.จตุรพักตรพิมาน	Chaturaphak Phiman								0.0		
47.อ.เกษตรวิสัย	Kaset Wisai								0.0		
48.อ.สุวรรณภูมิ	Suwannaphum								0.0		
49.จ.นครราชสีมา	Nakhon Ratchasima*								0.0	0.0	- 15.2
50.อ.บัวใหญ่	Bua Yai								0.0		
51.อ.พิมาย	Phimai								0.0		
52.อ.จักราช	Chakkarat								0.0		

สถานีฝน	Station	วันที่และจำนวนน้ำฝนเป็นมิลลิเมตร Date and amount of rainfall in m.m. กุมภาพันธ์ February							ฝนรวม ม.ม. Total m.m.	ฝนรวมตั้งแต่ 1 ม.ค. Accumulative rain-fall Since Jan.1	
		4	5	6	7	8	9	10		ฝนจริง Actual	สูง(+)ต่ำ(-)กว่าปกติ Above(+) Below(-) Normal
53.อ.โชคชัย	Chok Chai								0.0		
54.อ.ด่านขุนทด	Dan Khunthot								0.0		
55.อ.โนนไทย	Non Thai								0.0		
56.อ.สูงเนิน	Sung Noen								0.0		
57.อ.ปักธงชัย	Pak Thong Chai								0.0		
58.อ.สีคิ้ว	Si Khiu								0.0		
59.อ.ครบุรี	Khonburi								0.0		
60.จ.บุรีรัมย์	Buriram								0.0	0.0	- 13.4
61.อ.พุทไธสง	Phut Thai Song								0.0		
62.อ.ลำปลายมาศ	Lam Plai Mat								0.0		
63.อ.นางรอง	Nang Rong								0.0		
64.อ.ประโคนชัย	Prakhon Chai								0.0		
65.จ.สุรินทร์	Surin*								0.0	0.0	- 3.2
66.อ.ท่าตูม	Tha Tum								0.0		
67.อ.รัตนบุรี	Rattanaburi								0.0		
68.อ.ปราสาท	Prasat								0.0		
69.อ.สังขะ	Sangkha								0.0		
70.จ.ศรีสะเกษ	Sisaket								0.0	0.0	- 4.5
71.อ.ราษีไศล	Rasisalai								0.0		
72.อ.อุทุมพรพิสัย	Uthumphon Phisai								0.0		
73.อ.กันทรารมย์	Kantharatom								0.0		
74.อ.ขุขันธ์	Khukhan								0.0		
75.กันทรลักษ์	Kantharalak								0.0		
76.จ.อุบลราชธานี	Ubon Ratchathani*								0.0	0.0	- 3.2
77.อ.เขมราฐ	Khemmarat								0.0		
78.อ.มหาชนะชัย	Maha Chana Chai								0.0		
79.อ.อำนาจเจริญ	Amnat Charoen								0.0		
80.อ.ยโสธร	Yasothon								0.0		
81.อ.ตระการพืชผล	Trakan Phut Phon								0.0		
82.อ.คำเขื่อนแก้ว	Kham Khuan Kaeo								0.0		
83.อ.เขื่องใน	Khuang Nai								0.0		
84.อ.โขงเจียม	Khong Chiam								0.0		
85.อ.พิบูลมังสาหาร	Phibun Mangsahan								0.0		
86.อ.เดชอุดม	Det Udom								0.0		
<u>ภาคกลาง</u>	<u>Central Part</u>										
1.จ.นครสวรรค์	Nakhon Sawan*								0.0	0.0	- 22.9
2.อ.บรรพตพิสัย	Banphot Phisai								0.0		
3.อ.ลาดยาว	Lat Yao								0.0		

สถานีฝน	Station	วันที่และจำนวนน้ำฝนเป็นมิลลิเมตร Date and amount of rainfall in m. m. กุมภาพันธ์ February 4	5	6	7	8	9	10	ฝนรวม ม.ม. Total m. m.	ฝนรวมตั้งแต่ 1 ม.ค Accumulative rain-fall Since Jan. 1 ฝนจริง Actual	สูง(+)ต่ำ(-)กว่าปกติ Above(+) Below(-) Normal
4.อ.ชุมแสง	Chumsaeng								0.0		
5.อ.พยุหคีรี	Phayuha Khiri								0.0		
6.จ.อุทัยธานี	Uthai Thani								0.0	0.0	- 8.0
7.อ.หนองฉาง	Nong Chang								0.0		
8.อ.หนองขาหย่าง	Nong Kha Yang								0.0		
9.จ.ชัยนาท	Chainat								0.0	0.0	- 7.7
10.อ.มโนรมย์	Manorom								0.0		
11.อ.วัดสิงห์	Wat Sing								0.0		
12.จ.สิงห์บุรี	Singburi								0.0	0.0	- 6.7
13.อ.อินทร์บุรี	Inburi								0.0		
14.อ.บางระจัน	Bangrachan								0.0		
15.อ.พรหมบุรี	Phromburi								0.0		
16.จ.ลพบุรี	Lopburi*								0.0	0.0	- 11.6
17.อ.บ้านหมี่	Ban Mi								0.0		
18.อ.ไชยบาดาล	Chai Badan								0.0		
19.อ.ท่าวุ้ง	Tha Wung								0.0		
20.จ.สุพรรณบุรี	Suphanburi*								0.0	0.0	- 16.4
21.อ.เดิมบางนางบวช	Doembang Nangbuat								0.0		
22.อ.ศรีประจันต์	Si Prachan								0.0		
23.อ.สองพี่น้อง	Song Phi Nong								0.0		
24.จ.อ่างทอง	Ang Thong								0.0	0.0	- 16.5
25.อ.โพธิ์ทอง	Pho Thong								0.0		
26.อ.ไชโย	Chaiyo								0.0		
27.อ.วิเศษไชยชาญ	Wiset Chaichan								0.0		
28.อ.ป่าโมก	Pa Mok								0.0		
29.จ.สระบุรี	Saraburi								0.0	0.0	- 10.1
30.อ.หนองแค	Nong Khae								0.0		
31.อ.แก่งคอย	Kaeng Khoi								0.0		
32.จ.พระนครศรีอยุธยา	Ayutthaya								0.0	0.0	- 24.1
33.อ.บางไทร	Bang Sai								0.0		
34.อ.บางบาล	Bang Ban								0.0		
35.อ.เสนา	Sena								0.0		
36.อ.ท่าเรือ	Tha Rua								0.0		
37.อ.ผักไห่	Phak Hai								0.0		
38.อ.บางปะอิน	Bang Pa-in								0.0		
39.จ.นครนายก	Nakhon Nayok								0.0	0.0	- 36.9
40.อ.ปากพลี	Pak Phli								0.0		
41.อ.บ้านนา	Ban Na								0.0		

สถานีฝน	Station	วันที่และจำนวนน้ำฝนเป็นมิลลิเมตร Date and amount of rainfall in m.m. กุมภาพันธ์ February							ฝนรวม ม.ม. Total m.m.	ฝนรวมตั้งแต่ 1 ม.ค. Accumulative rain-fall Since Jan.1	
		4	5	6	7	8	9	10		ฝนจริง Actual	สูง(+)ต่ำ(-)กว่าปกติ Above(+) Below(-) Normal
42.จ.ปราจีนบุรี	Prachinburi*								0.0	0.0	- 17.9
43.อ.บ้านสร้าง	Ban Sang								0.0		
44.อ.ศรีมหาโพธิ์	Si Maha Pho								0.0		
45.อ.กบินทร์บุรี	Kabinburi								0.0		
46.อ.วัฒนานคร	Watthana Nakhon								0.0		
47.อ.อรัญประเทศ	Aranyaprathet*								0.0	0.0	- 12.3
48.จ.ปทุมธานี	Pathum Thani								0.0	0.0	- 19.5
49.อ.ธัญบุรี	Thanyaburi								0.0		
50.จ.นนทบุรี	Nonthaburi								0.0	0.0	- 17.5
51.อ.บางบัวทอง	Bang Bua Thong								0.0		
52.จ.กาญจนบุรี	Kanchanaburi*								0.0	0.0	- 22.3
53.อ.ท่าม่วง	Tha Muang								0.0		
54.จ.นครปฐม	Nakhon Pathom								0.0	0.0	- 7.2
55.อ.นครชัยศรี	Nakhon Chai Si								0.0		
56.จ.ธนบุรี	Thonburi								0.0	0.0	- 5.3
57.จ.พระนคร	Bangkok*								0.0	0.0	- 23.1
58.สนามบินดอนเมือง	Don Muang*								0.0	0.0	- 15.2
59.อ.บางเขน	Bang Khen								0.0		
60.อ.มีนบุรี	Minburi								0.0		
61.อ.ลาดกระบัง	Lat Krabang								0.0		
62.อุตุฯบางนา	Bang Na*								0.0		
63.จ.ฉะเชิงเทรา	Chachoengsao								0.0	0.0	- 17.2
64.จ.ราชบุรี	Ratburi								0.0	0.0	- 14.8
65.อ.บ้านโป่ง	Ban Pong								0.0		
66.อ.ปากท่อ	Pak Tho								0.0		
67.อ.โพธาราม	Photharam								0.0		
68.จ.สมุทรสงคราม	Samut Songkhram								0.0	0.0	- 10.4
69.อ.อัมพวา	Amphawa								0.0		
70.อ.บางคนที	Bang Khonthi								0.0		
71.จ.สมุทรสาคร	Samut Sakhon								0.0	0.0	- 14.0
72.จ.สมุทรปราการ	Samut Prakan								0.0	0.0	- 29.5
73.อ.บางพลี	Bang Phli								0.0		
74.อ.พระประแดง	Phrapradaeng								0.0		
75.บางปู	Bang Pu								0.0		
76.ป้อมพระจุลฯ	Pom Phrachun*								0.0		
<u>อ่าวไทยฝั่งตะวันออก</u>	<u>Gulf of Thailand East Coast</u>										
1.จ.ชลบุรี	Chonburi*								0.0	0.0	- 24.0
2.อ.พนัสนิคม	Phanat Nikhom								0.0		

สถานีฝน	Station	วันที่และจำนวนน้ำฝนเป็นมิลลิเมตร Date and amount of rainfall in m.m. กุมภาพันธ์ February							ฝนรวม มม. Total m.m.	ฝนรวมตั้งแต่ 1 ม.ค. Accumulative rain-fall Since Jan.1	
		4	5	6	7	8	9	10		ฝนจริง Actual	สูง(+)ต่ำ(-)กว่าปกติ Above(+) Below(-) Normal
3.อ.บ้านบึง	Ban Bung								0.0		
4.อ.พานทอง	Phan Thong								0.0		
5.อ.ศรีราชา	Si Racha								0.0		
6.อ.สีชัง	Si Chang*								0.0		
7.อ.สัตหีบ	Sattahip*								0.0	0.0	- 34.2
8.จ.ระยอง	Rayong*								0.0	0.0	- 10.5
9.อ.บ้านค่าย	Ban Khai								0.0		
10.อ.แกลง	Klaeng								0.0		
11.จ.จันทบุรี	Chanthaburi*						0.3	3.8	4.1	4.1	- 45.0
12.อ.โป่งน้ำร้อน	Pong Namron								0.0		
13.อ.ท่าใหม่	Tha Mai						8.2		8.2		
14.อ.มะขาม	Makham								0.0		
15.จ.ตราด	Trat								0.0	0.0	- 75.7
16.อ.เขาสมิง	Khao Saming								0.0		
17.อ.แหลมงอบ	Laem Ngop								0.0		
18.อ.คลองใหญ่	Khlong Yai*					7.0		14.3	21.3	21.3	- 16.1
<u>ภาคใต้ฝั่งตะวันออก</u>	<u>Southern Part East Coast</u>										
1.จ.เพชรบุรี	Phetburi								0.0	0.0	- 17.8
2.อ.บ้านแหลม	Ban Laem								0.0		
3.จ.ประจวบคีรีขันธ์	Prachuap Khirikhan*								0.0	14.5	- 24.2
4.อ.หัวหิน	Hua Hin*								0.0	0.9	- 22.9
5.จ.ชุมพร	Chumphon*	0.7							0.7	96.1	+ 3.5
6.อ.ท่าแซะ	Tha Sae								0.0		
7.อ.สวี	Sawi								0.0		
8.อ.หลังสวน	Lang Suan								0.0		
9.จ.สุราษฎร์ธานี	Bandon*								0.0	48.0	- 18.7
10.อ.ไชยา	Chaiya								0.0		
11.อ.บ้านนาสาร	Ban Nasan								0.0		
12.จ.นครศรีธรรมราช	Nakhon Si Thammarat*			1.5			0.6		2.1	200.8	- 61.3
13.อ.สิชล	Sichon								0.0		
14.อ.ฉวาง	Chawang								0.0		
15.อ.ร่อนพิบูลย์	Ron Phibun								0.0		
16.อ.ทุ่งสง	Thung Song								0.0		
17.อ.ปากพนัง	Pak Phanang								0.0		
18.จ.พัทลุง	Phatthalung		0.9						0.9	107.1	- 97.4
19.อ.เขาชัยสน	Khao Chai Son								0.0		
20.จ.สงขลา	Songkhla*	T				3.9			3.9	135.2	- 8.9
21.อ.รัตภูมิ	Rattaphum								0.0		

สถานีฝน	Station	วันที่และจำนวนน้ำฝนเป็นมิลลิเมตร Date and amount of rainfall in m. m. กุมภาพันธ์ February							ฝนรวม ม.ม. Total m. m.	ฝนรวมตั้งแต่ 1 ม.ค. Accumulative rain-fall Since Jan. 1	
		4	5	6	7	8	9	10		ฝนจริง Actual	สูง(+)ต่ำ(-)กว่าปกติ Above(+) Below(-) Normal
22.อ.หาดใหญ่	Hat Yai								0.0		
23.อ.สะเดา	Sadao								0.0		
24.จ.ปัตตานี	Pattani								0.0	121.8	+ 13.1
25.อ.หนองจิก	Nong Chik								0.0		
26.อ.ยะหริ่ง	Yaring								0.0		
27.อ.ปะนาเระ	Panare								0.0		
28.จ.ยะลา	Yala								0.0		
29.จ.นราธิวาส	Narathiwat*	0.1		1.5	1.3		0.1		2.0	212.0	- 75.4
30.อ.ตากใบ	Tak Bai								0.0		
31.อ.ยี่งอ	Yi Ngo								0.0		
<u>ภาคใต้ฝั่งตะวันตก</u>	<u>Southern Part West Coast</u>										
1.จ.ระนอง	Ranong*								0.0	1.1	- 49.6
2.อ.กระบุรี	Kraburi								0.0		
3.จ.พังงา	Phang Nga					14.8			14.8	20.3	- 63.7
4.อ.ตะกั่วป่า	Takua Pa								0.0		
5.อ.ตะกั่วทุ่ง	Takua Thung								0.0		
6.อ.ท้ายเหมือง	Thai Muang								0.0		
7.จ.ภูเก็ต	Phuket*								0.0	7.6	- 40.8
8.สนามบินภูเก็ต	Phuket Airport*								0.0		
9.จ.กระบี่	Krabi								0.0		
10.อ.คลองท่อม	Khlong Thom								0.0		
11.สนามบินตรัง	Trang Airport*						T		T	35.1	- 16.7
12.อ.ปะเหลียน	Pa Lian								0.0		
13.อ.สิเกา	Si Kao								0.0		
14.อ.ย่านตาขาว	Yan Ta Khao								0.0		
15.จ.สตูล	Satun								0.0	15.3	- 30.6
16.อ.ละงู	La Ngu								0.0		

หมายเหตุ	ช่องว่าง	ไม่มีรายงานฝนตก	Remark	Blank	No report
	*	สถานีตรวจอากาศ		*	Synoptic Station
	T	ฝนเล็กน้อยวัดไม่ได้		T	Trace

อุณหภูมิสูงสุดและต่ำสุดประจำวันที่ ๔ ถึง ๑๐ กุมภาพันธ์ ๒๕๐๖

Daily Max. and Min. Temperature 4 - 10 February 1963

สถานี	Station	อุณหภูมิสูงสุดและต่ำสุดเป็นองศา ซ. Max. and Min. Temperature in degree C.							สูงสุดต่ำสุดเฉลี่ย Average Max. Min.	เฉลี่ยในสัปดาห์ Weekly Mean	ค่าปกติประจำเดือน Monthly Normal
		4	5	6	7	8	9	10			
ภาคเหนือ	Northern Part										
เชียงราย	Chiangrai	29.0 10.2	30.0 12.4	30.7 11.0	31.0 7.2	31.0 10.2	32.3 8.1	30.0 7.3	30.6 9.5	20.1	21.7
แม่ฮ่องสอน	Mae Hongson	32.0 12.7	32.0 13.1	32.0 10.8	32.1 12.9	32.5 11.0	32.3 11.1	31.5 9.6	32.1 11.8	21.9	23.1
ปาย	Pai	-	-	-	-	-	-	-	-	-	-
ขุนยวม	Khun Yuam	-	-	-	-	-	-	-	-	-	-
แม่สะเรียง	Mae Sariang	32.5 13.0	33.7 13.1	33.8 7.9	32.9 12.5	32.8 10.8	32.2 8.8	- 7.0	33.1 10.4	21.8	23.5
เชียงใหม่	Chiangmai	29.7 13.4	31.2 13.8	31.1 11.3	31.5 10.8	32.4 10.7	32.9 9.7	31.5 9.1	31.5 11.3	21.4	23.1
ฝาง	Fang	29.7 8.0	- 10.0	30.4 -	31.1 8.5	- 6.6	31.2 -	- 4.4	30.6 7.1	18.9	-
ลำปาง	Lampang	31.4 14.8	32.3 14.4	31.4 15.1	33.2 12.8	33.1 12.5	33.7 10.7	33.5 12.6	32.7 13.3	23.0	23.8
น่าน	Nan	31.2 12.5	31.9 12.7	31.0 12.5	33.6 10.2	33.2 10.2	33.0 10.8	32.4 14.0	32.3 11.8	22.1	23.7
แพร่	Phrae	32.1 13.6	32.3 13.4	32.2 13.5	33.0 11.6	33.5 11.4	33.4 11.4	33.2 14.1	32.8 12.7	22.8	24.5
อุตรดิตถ์	Uttaradit	33.0 16.9	34.0 14.8	34.8 16.0	35.2 15.2	35.0 14.9	35.4 15.0	34.5 16.9	34.6 13.7	25.2	26.4
ตาก	Tak	31.8 16.5	32.7 15.7	34.2 16.3	34.0 13.7	35.0 14.0	34.6 15.2	34.3 15.6	33.5 15.3	24.6	26.5
เขื่อนภูมิพล	Bhumibol Dam	31.6 18.0	- 17.1	32.0 -	- 16.3	- -	- 17.0	34.2 -	- 17.1	-	-
แม่สอด	Mae Sot	33.3 17.5	34.1 16.9	33.8 15.1	34.2 14.0	33.2 13.2	33.8 12.9	33.3 12.6	33.7 14.6	24.1	25.2
พิษณุโลก	Phitsanulok	32.0 17.7	33.0 18.7	33.7 19.0	34.0 18.7	34.3 17.2	34.5 17.8	33.3 21.7	33.5 18.8	26.2	26.7
เพชรบูรณ์	Phetchabun	32.4 16.0	33.7 14.7	33.9 16.2	33.8 13.8	34.2 15.2	33.3 16.1	34.2 16.7	33.6 15.8	24.7	25.9
ภาคตะวันออกเฉียงเหนือ	Northeastern Part										
เลย	Loei	30.0 12.1	32.3 12.2	33.6 11.3	33.2 13.7	34.2 12.9	32.1 14.9	32.7 16.0	32.6 13.3	23.0	21.4
อุดรธานี	Udon Thani	31.4 14.7	32.1 14.0	33.8 13.8	34.0 13.7	35.5 15.8	32.6 16.4	32.3 16.5	33.1 15.3	24.2	25.0
นครพนม	Nakhon Phanom	29.2 13.4	30.5 17.5	31.2 16.4	33.5 14.0	33.9 16.4	29.2 16.3	26.9 15.5	30.6 15.5	23.1	23.6
มุกดาหาร	Mukdahan	29.7 14.9	30.9 14.4	31.5 15.1	33.0 12.8	33.5 16.7	30.6 17.5	25.3 14.2	30.6 16.6	22.7	24.6
สกลนคร	Sakon Nakhon	29.8 12.6	30.2 14.1	31.8 15.8	31.7 13.1	33.1 14.8	29.8 17.4	26.3 18.3	30.4 14.4	22.4	23.9
ขอนแก่น	Khon Kaen	30.7 15.6	31.7 16.7	32.8 14.8	34.7 16.4	34.8 18.0	31.6 18.8	29.5 18.2	32.3 17.1	24.7	25.8
ร้อยเอ็ด	Roi Et	30.7 16.5	31.1 16.0	31.8 16.8	33.1 15.0	34.0 18.5	32.0 19.3	31.0 18.8	32.0 17.3	24.7	25.7
ชัยภูมิ	Chaiyaphum	30.0 18.6	31.0 18.5	31.6 17.8	34.0 16.4	34.5 17.4	31.0 21.1	32.2 20.1	31.9 18.6	25.3	-
อุบลราชธานี	Ubon Ratchathani	31.8 16.8	32.4 16.8	32.6 17.1	34.0 17.0	35.3 17.3	32.7 17.3	32.8 17.5	33.0 17.1	25.1	26.1
สุรินทร์	Surin	30.4 16.6	32.0 18.0	32.5 16.4	34.5 15.0	34.4 17.4	33.5 18.1	33.1 18.4	32.9 17.0	25.0	26.8
นครราชสีมา	Nakhon Ratchasima	30.4 13.2	31.2 15.3	32.7 15.3	34.2 16.1	35.4 19.7	33.0 20.7	33.1 20.7	32.8 17.5	25.1	26.8

สถานี	Station	อุณหภูมิสูงสุดและต่ำสุดเป็นองศา ซ. Max. and Min. Temperature in degree C.							สูงสุดเฉลี่ย, ต่ำสุด Average Max. Min.	เฉลี่ยในสัปดาห์ Weekly Mean	ค่าปกติประจำเดือน Monthly Normal
		4	5	6	7	8	9	10			
ภาคกลาง	Central Part										
นครสวรรค์	Nakhon Sawan	32.6 17.6	33.3 17.5	35.7 18.2	– 22.2	35.7 22.3	34.4 21.2	35.3 22.3	34.5 20.2	27.4	27.7
ลพบุรี	Lopburi	– –	34.7 19.0	35.4 19.2	34.4 21.5	– 21.7	34.4 22.5	35.2 23.8	34.8 21.3	28.1	28.5
สุพรรณบุรี	Suphanburi	32.8 16.9	33.4 18.3	34.1 18.7	– 19.6	34.0 19.7	34.3 20.0	34.5 20.5	33.9 19.1	26.5	27.5
กาญจนบุรี	Kanchanaburi	32.6 14.2	32.8 15.8	33.6 15.0	34.1 17.3	35.8 18.4	– 18.2	34.8 19.7	34.0 16.8	25.5	27.9
ปราจีนบุรี	Prachinburi	32.9 19.0	34.0 17.7	34.4 18.3	34.4 19.3	35.7 21.8	34.4 21.4	35.5 23.4	34.5 20.1	27.3	27.2
อรัญประเทศ	Aranyaprathet	31.9 19.5	33.0 16.5	34.0 16.8	35.0 17.2	35.8 20.0	35.1 21.3	34.4 –	34.2 18.6	26.4	28.0
พระนคร	Bangkok	32.7 20.0	33.8 20.3	33.4 20.7	32.0 21.5	32.1 21.7	31.8 22.6	31.9 23.5	32.5 21.5	27.0	27.9
ดอนเมือง	Don Muang	32.1 18.4	32.9 20.0	33.5 18.8	31.9 21.3	33.2 21.3	32.0 21.5	32.1 21.5	32.5 20.4	26.5	27.7
บ้อมพระจุล ๆ	Pom Phrachun	30.8 18.7	31.7 20.4	30.3 21.2	31.1 21.4	31.3 21.7	31.8 22.4	31.6 22.8	31.2 21.2	26.2	–
อ่าวไทยฝั่งตะวันออก	Gulf of Thailand, East Coast										
ชลบุรี	Chonburi	– 19.1	– 19.0	– 19.1	– 22.5	– 21.1	– 22.6	– 23.0	– 20.9	–	27.3
เกาะสีชัง	Ko Sichang	29.7 20.6	30.0 20.4	28.6 21.5	28.5 20.4	28.6 22.4	28.6 23.6	29.4 24.5	29.1 21.9	25.5	–
สัตหีบ	Sattahip	32.7 22.2	32.7 22.6	32.5 22.5	33.5 23.1	32.8 24.3	34.3 24.4	33.4 25.0	33.1 23.4	28.3	29.4
ระยอง	Rayong	– 19.0	29.5 –	29.5 18.5	29.5 19.0	29.0 20.5	30.2 25.0	– 25.7	29.5 21.3	25.4	–
บ้านเพ	Ban Phe	31.3 –	31.5 22.6	– 18.7	31.4 –	30.0 20.5	31.1 22.3	– 23.4	31.1 21.5	26.3	–
จันทบุรี	Chanthaburi	33.6 18.3	34.8 15.7	33.6 18.0	31.5 19.1	31.8 19.0	31.3 21.8	30.5 22.0	32.4 19.1	25.8	27.2
แหลมงอบ	Laem Ngop	31.3 19.0	31.4 19.0	– 19.5	31.0 –	30.5 21.2	30.6 20.2	– 20.5	31.0 19.9	25.5	–
คลองใหญ่	Khlong Yai	30.6 19.2	31.8 18.7	30.5 17.6	30.4 19.7	30.2 21.0	30.3 22.4	33.6 23.7	31.1 20.3	25.7	26.9
ภาคใต้ฝั่งตะวันออก	Southern Part, East Coast										
หัวหิน	Hua Hin	28.8 18.0	29.0 18.6	29.2 18.3	29.1 20.0	30.0 20.0	29.9 23.0	31.1 22.1	29.6 20.0	24.8	26.5
ประจวบคีรีขันธ์	Prachuap Khirikhan	29.4 18.5	30.2 17.7	30.6 18.0	32.0 17.2	31.3 19.0	31.9 19.3	32.1 21.5	31.1 18.7	24.9	25.9
ชุมพร	Chumphon	28.5 20.5	29.5 20.1	29.6 20.3	31.0 19.8	31.4 19.2	29.9 20.0	30.4 19.8	30.2 20.0	25.1	26.1
สุราษฎร์ธานี	Bandon	30.6 17.8	31.5 17.5	31.7 17.3	– 17.5	30.5 18.0	31.6 18.6	31.2 18.5	31.2 17.8	24.6	25.9
นครศรีธรรมราช	Nakhon Si Thammarat	29.4 21.6	29.7 21.2	29.4 20.9	29.8 20.8	29.5 21.1	30.2 21.7	30.6 22.2	29.8 21.4	25.6	26.5
สงขลา	SongKhla	29.2 22.1	29.1 21.9	29.3 23.2	29.3 24.9	28.8 24.6	29.7 23.4	29.8 24.8	29.2 23.5	26.4	27.3
นราธิวาส	Narathiwat	29.4 20.2	28.9 22.1	28.8 22.1	28.8 22.8	29.5 22.1	30.4 22.6	29.2 22.1	29.3 22.0	25.7	26.3
ภาคใต้ฝั่งตะวันตก	Southern Part, West Coast										
ระนอง	Ranong	31.0 18.3	31.3 18.5	31.5 18.7	32.1 18.7	32.4 18.5	32.6 19.2	33.0 19.8	32.0 18.8	25.4	26.9
ภูเก็ต	Phuket	30.5 23.3	31.9 23.4	32.0 23.0	– 23.4	32.7 21.5	32.2 22.5	32.0 23.6	31.9 23.0	27.5	28.0
ตรัง	Trang	31.3 20.3	32.8 19.3	32.6 18.1	32.0 21.6	32.5 22.2	33.0 20.4	33.1 22.4	32.5 20.8	26.6	28.0

พิมพ์ที่โรงพิมพ์ กรมอุตุนิยมวิทยา บางกะปี พระนคร
กรมอุตุนิยมวิทยา เจ้าของ
นาวาเอก ประเสริฐ สุนทโรทก ผู้พิมพ์ผู้โฆษณา พ.ศ. ๒๕๐๖

กรมอุตุนิยมวิทยา สำนักนายกรัฐมนตรี

รายงานอากาศประจำสัปดาห์ ระหว่างวันที่ ๑๑ ถึง ๑๗ กุมภาพันธุ์ ๒๕๐๖

ฉบับที่ ๗ / ๒๕๐๖

พลเรือโท สนิธ เวสารัชชนันท์

อธิบดีกรมอุตุนิยมวิทยา



METEOROLOGICAL DEPARTMENT

OFFICE OF THE PRIME MINISTER

BANGKOK THAILAND

WEEKLY WEATHER REPORT

DURING THE PERIOD FEBRUARY 11 — 17, 1963

No. 7 / 1963

Sanit Vesa — rajananda

Vice Admiral, Director General

สรุปลักษณะอากาศทั่วไปในรอบสัปดาห์

ระหว่างวันที่ ๑๑ – ๑๗ ก.พ. ๒๕๐๖

๑. ตลอดสัปดาห์นี้บริเวณความกดอากาศสูงได้แผ่ปกคลุมถึงภาคตะวันออกเฉียงเหนือของประเทศไทย แต่มีกำลังค่อนข้างอ่อน ลมทะเลจากตะวันออกเฉียงใต้ได้พัดเข้าสู่ภาคกลางและอ่าวไทยฝั่งตะวันออก ซึ่งทำให้อุณหภูมิได้เริ่มสูงขึ้นทั่วไป

๒. ตลอดสัปดาห์นี้ ปรากฏว่ามีฝนเล็กน้อยเป็นบางแห่งทั่วประเทศ โดยเฉพาะในอ่าวไทยฝั่งตะวันออก มีฝนปานกลางถึงฝนหนักในบริเวณจังหวัดจันทบุรีและตราด

กรมอุตุนิยมวิทยา

๑๘ / ๒ /๒๕๐๖

General Situation

Period Feb.11 - 17, 1963

1. Throughout the week, high pressure area covered the Northeastern Thailand but its intensity was rather weak. The sea breezes from the southeast direction prevailed over the Central Thailand and the Gulf of Thailand East Coast which generally caused increasing in temperature.

2. During the week, isolated light showers distributed over the whole country especially in the Gulf of Thailand East Coast which moderate to heavy rainshowers occurred in the vicinity of Chanthaburi and Trat.

Meteorological Department
18 / 2 / 1963

การคาดหมายลักษณะอากาศใน ๗ วันข้างหน้า
ตั้งแต่วันที่ ๑๘ – ๒๔ ก.พ.๒๕๐๖

ภาคเหนือ ภาคตะวันออกเฉียงเหนือ	ต้นสัปดาห์มีเมฆคลุ้มบางส่วน ในตอนเหนือสุดของภาคจะมีฝนเป็นบางแห่ง คาดว่าตอนปลายสัปดาห์อากาศจะเย็นลงอีก
ภาคกลาง อ่าวไทย ฝั่งตะวันออก	ตลอดสัปดาห์มีเมฆคลุ้มบางส่วน อุณหภูมิจะสูงขึ้นทั่วไป
อ่าวไทย ฝั่งตะวันตก ภาคใต้ ฝั่งตะวันตก	มีเมฆคลุ้มบางส่วน และคาดว่าจะมีฝนเฉพาะแห่งตามชายฝั่ง

กรมอุตุนิยมวิทยา
๑๘ / ๒ /๒๕๐๖

Weather Outlook for the next seven days
From Feb.18 – 24, 1963

Northern Part: Northeastern Part:	Partly cloudy with local showers in the Northern tip of the parts early of the week. Expected cooler weather on the later part of the week.
Central Part: Gulf of Thailand, East Coast:	Partly cloudy with increasing in temperature throughout the week.
Gulf of Thailand, West Coast: Southern Thailand, West Coast:	Expected partly cloudy with local showers along the coast throughout the week.

Meteorological Department
18 / 2 / 1963

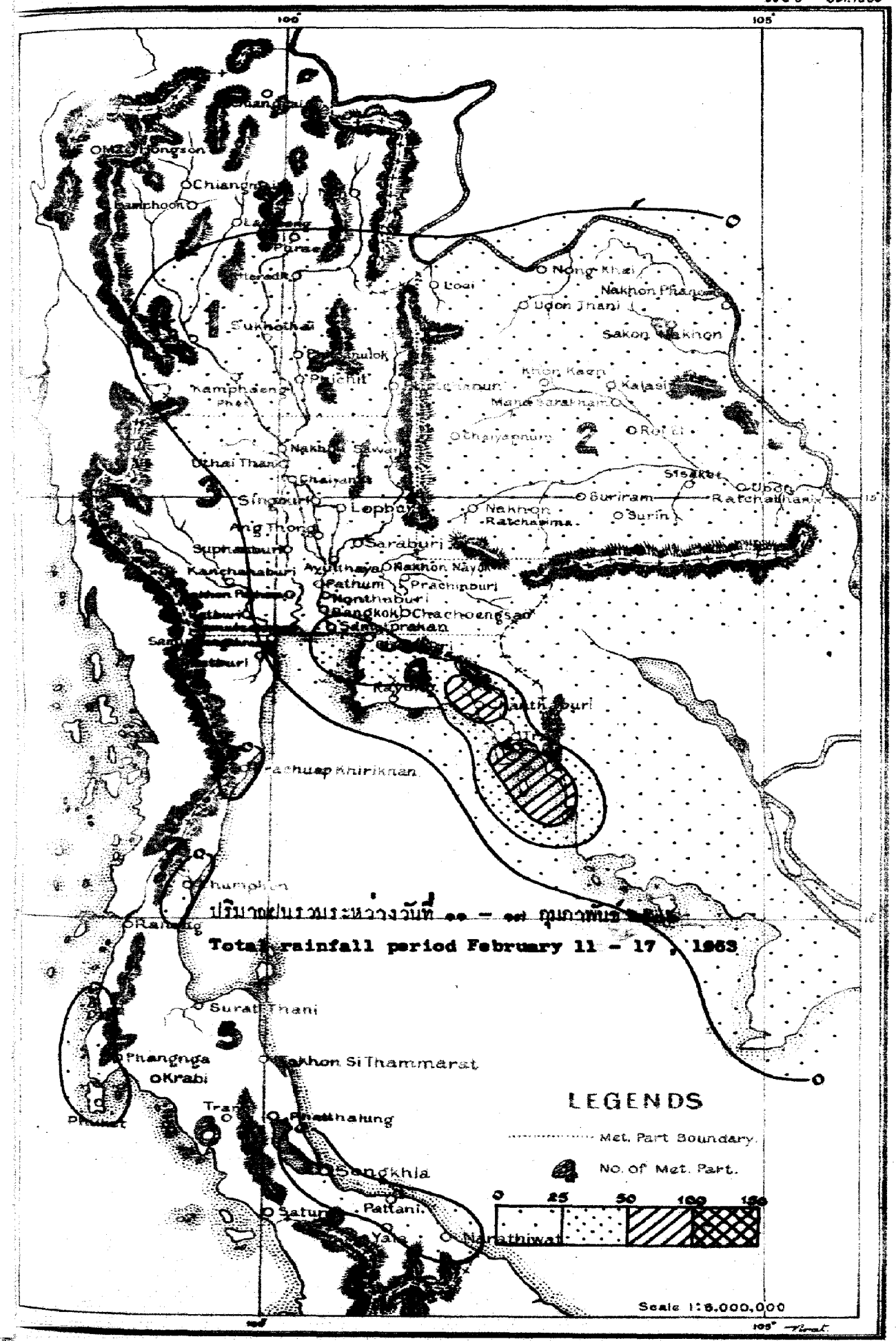

ปริมาณฝนรวมระหว่างวันที่ ๑๑ – ๑๗ กุมภาพันธ์ ๒๕๐๖

Total rainfall period February 11 – 17 , 1963

สถานีฝน	Station	วันที่และจำนวนน้ำฝนเป็นมิลลิเมตร Date and amount of rainfall in m.m. กุมภาพันธ์ February							ฝนรวม ม.ม. Total m.m.	ฝนรวมตั้งแต่ 1 ม.ค. Accumulative rain-fall Since Jan. 1	
		11	12	13	14	15	16	17		ฝนจริง Actual	สูง(+)ต่ำ(-) กว่าปกติ Above(+) Below(-) Normal
ภาคเหนือ	Northern Part										
1.จ.เชียงราย	Chiangrai *								0.0	2.0	- 8.1
2.อ.แม่สาย	Mae Sai								0.0		
3.อ.เชียงแสน	Chiangsaen								0.0		
4.อ.แม่จัน	Mae Chan								0.0		
5.อ.เชียงของ	Chiangkhong								0.0		
6.อ.เทิง	Thoeng								0.0		
7.อ.แม่สรวย	Mae Sruai								0.0		
8.อ.เชียงคำ	Chiangkham								0.0		
9.อ.พาน	Phan								0.0		
10.อ.เวียงป่าเป้า	Wiang Pa Pao								0.0		
11.อ.พะเยา	Phayao								0.0		
12.จ.แม่ฮ่องสอน	Mae Hongson*								0.0	0.0	- 19.4
13.อ.ปาย	Pai*								0.0		
14.อ.ขุนยวม	Khun Yuam								0.0		
15.อ.แม่สะเรียง	Mae Sariang*								0.0	0.0	- 16.8
16.จ.เชียงใหม่	Chiangmai*								0.0	0.2	- 16.5
17.อ.ฝาง	Fang								0.0		
18.อ.เชียงดาว	Chiangdao								0.0		
19.อ.แม่แตง	Mae Taeng								0.0		
20.อ.ดอยสะเก็ด	Doi Saket								0.0		
21.อ.หางดง	Hang Dong								0.0		
22.อ.สันทราย	San Sai								0.0		
23.อ.สันป่าตอง	San Pa Tong								0.0		
24.อ.สันกำแพง	San Kamphaeng								0.0		
25.อ.จอมทอง	Chom Thong								0.0		
26.อ.ฮอด	Hot								0.0		
27.จ.ลำพูน	Lamphun								0.0		
28.จ.ลำปาง	Lampang*								0.0	0.9	- 15.9
29.อ.แจ้ห่ม	Chae Hom								0.0		
30.อ.สบปราบ	Sop Prap								0.0		
31.อ.เกาะคา	Ko Kha								0.0		
32.อ.เถิน	Thoen								0.0		
33.จ.แพร่	Phrae								0.0		
34.สนามบินแพร่	Phrae Airport*								0.0	0.0	- 17.4
35.อ.สูงเม่น	Sung Men								0.0		
36.จ.น่าน	Nan*								0.0	0.0	- 25.4
37.อ.ทุ่งช้าง	Thung Chang								0.0		

สถานีฝน	Station	วันที่และจำนวนน้ำฝนเป็นมิลลิเมตร Date and amount of rainfall in m.m. กุมภาพันธ์ February							ฝนรวม ม.ม. Total m.m.	ฝนรวมตั้งแต่ 1 ม.ค. Accumulative rain-fall Since Jan.1	
		11	12	13	14	15	16	17		ฝนจริง Actual	สูง(+)ต่ำ(-)กว่าปกติ Above(+) Below(-) Normal
38.อ.นานอย	Na Noi								0.0		
39.จ.อุตรดิตถ์	Uttaradit*		0.1			1.0			1.1	1.1	- 22.6
40.อ.ลับแล	Lap Lae		2.0						2.0		
41.อ.น้ำปาด	Nam Pat								0.0		
42.จ.ตาก	Tak								0.0		
43.สนามบินตาก	Tak Airport*								0.0		
44.อ.บ้านตาก	Ban Tak								0.0		
45.อ.แม่สอด	Mae Sot*						17.8		17.8	17.8	- 9.2
46.เขื่อนภูมิพล	Bhumibol Dam*								0.0		
47.จ.สุโขทัย	Sukhothai								0.0	0.0	- 15.9
48.อ.สวรรคโลก	Sawankhalok								0.0		
49.อ.กงไกรลาศ	Kongkrailat								0.0		
50.จ.พิษณุโลก	Phitsanulok*		T						T		
51.อ.พรหมพิราม	Phrom Phiram								0.0		
52.อ.วังทอง	Wang Thong								0.0		
53.จ.กำแพงเพชร	Kamphaeng Phet								0.0	0.0	- 13.2
54.จ.พิจิตร	Phichit								0.0	0.0	- 24.6
55.อ.บางมูลนาค	Bang Munnak	1.2							1.2		
56.อ.ตะพานหิน	Taphanhin								0.0		
57.จ.เพชรบูรณ์	Phetchabun*	0.2	1.1						1.3	7.4	- 16.5
58.อ.หล่มเก่า	Lom Kao	4.0							4.0		
59.อ.หล่มสัก	Lom Sak		8.4						8.4		
60.อ.ชนแดน	Chon Daen								0.0		
ภาคตะวันออกเฉียงเหนือ	Northeastern Part										
1.จ.เลย	Loei*	T	0.1	T					0.1	0.3	- 16.9
2.อ.ท่าลี่	Tha Li								0.0		
3.อ.เชียงคาน	Chiangkhan		2.0						2.0		
4.อ.ด่านซ้าย	Dan Sai		8.4						8.4		
5.จ.หนองคาย	Nong Khai								0.0	0.0	- 31.8
6.อ.บึงกาฬ	Bung Kan								0.0		
7.อ.โพนพิสัย	Phon Phisai								0.0		
8.อ.ท่าบ่อ	Tha Bo								0.0		
9.จ.อุดรธานี	Udon Thani*	6.3							6.3	6.3	- 5.0
10.อ.บ้านผือ	Ban Phu								0.0		
11.อ.หนองหาร	Nong Han								0.0		
12.จ.สกลนคร	Sakon Nakhon*	3.1							3.1	5.7	- 9.4
13.อ.วานรนิวาส	Wanon Niwat								0.0		
14.อ.พรรณานิคม	Phanna Nikhom	17.6							17.6		

สถานีฝน	Station	วันที่และจำนวนน้ำฝนเป็นมิลลิเมตร Date and amount of rainfall in m. m. กุมภาพันธ์ February							ฝนรวม ม.ม. Total m. m.	ฝนรวมตั้งแต่ 1 ม.ค. Accumulative rain -fall Since Jan. 1	
		11	12	13	14	15	16	17		ฝนจริง Actual	สูง(+)ต่ำ(-) กว่าปกติ Above(+) Below(-) Normal
15.จ.นครพนม	Nakhon Phanom*	T							0.0	0.0	- 28.4
16.อ.บ้านแพง	Ban Phaeng								0.0		
17.อ.ท่าอุเทน	Tha Uten								0.0		
18.อ.นาแก	Na Kae								0.0		
19.อ.ธาตุพนม	That Phanom								0.0		
20.อ.มุกดาหาร	Mukdahan*	T		T					T	T	- 19.4
21.จ.ชัยภูมิ	Chaiyaphum*								0.0	0.2	- 3.4
22.อ.ภูเขียว	Phu Khieo								0.0		
23.อ.เกษตรสมบูรณ์	Kaset Sombun								0.0		
24.อ.คอนสวรรค์	Khon Sawan								0.0		
25.อ.จตุรัส	Chaturat								0.0		
26.อ.บำเหน็จณรงค์	Bamnet Narong								0.0		
27.จ.ขอนแก่น	Khon Kaen*	T							T	T	- 21.6
28.อ.น้ำพอง	Nam Phong								0.0		
29.อ.ภูเวียง	Phu Wiang								0.0		
30.อ.ชุมแพ	Chum Phae								0.0		
31.อ.ชนบท	Chonnabot								0.0		
32.อ.มัญจาคีรี	Mancha Khiri								0.0		
33.อ.พล	Phon								0.0		
34.จ.มหาสารคาม	Maha Sarakham								0.0	0.0	- 11.2
35.อ.พยัคฆภูมิพิสัย	Phayakkhaphum Phisai								0.0		
36.อ.บรบือ	Borabu								0.0		
37.จ.กาฬสินธุ์	Kalasin								0.0	0.0	- 24.9
38.อ.สหัสขันธ์	Sahatsakhan								0.0		
39.อ.ยางตลาด	Yang Talat								0.0		
40.อ.กันทรวิชัย	Kanthara Wichai								0.0		
41.อ.กมลาไสย	Kamalasai								0.0		
42.จ.ร้อยเอ็ด	Roi Et*	T		T					T	T	- 17.2
43.อ.โพนทอง	Phon Thong								0.0		
44.อ.เสลภูมิ	Selaphum								0.0		
45.อ.สวัสบุรี	Thawatburi								0.0		
46.อ.จตุรพักตรพิมาน	Chaturaphak Phiman								0.0		
47.อ.เกษตรวิสัย	Kaset Wisai								0.0		
48.อ.สุวรรณภูมิ	Suwannaphum	13.6							13.6		
49.จ.นครราชสีมา	Nakhon Ratchasima*								0.0	0.0	- 23.8
50.อ.บัวใหญ่	Bua Yai								0.0		
51.อ.พิมาย	Phimai								0.0		
52.อ.จักราช	Chakkarat								0.0		

สถานีฝน	Station	วันที่และจำนวนน้ำฝนเป็นมิลลิเมตร Date and amount of rainfall in m. m. กุมภาพันธ์ February							ฝนรวม M.M. Total m. m.	ฝนรวมตั้งแต่ 1 ม.ค Accumulative rain-fall Since Jan.1	
		11	12	13	14	15	16	17		ฝนจริง Actual	สูง(+)ต่ำ(-)กว่าปกติ Above(+) Below(-) Normal
53.อ.โชคชัย	Chok Chai								0.0		
54.อ.ดานขุนทด	Dan Khunthot								0.0		
55.อ.โนนไทย	Non Thai								0.0		
56.อ.สูงเนิน	Sung Noen								0.0		
57.อ.ปักธงชัย	Pak Thong Chai								0.0		
58.อ.สีคิ้ว	Si Khiu								0.0		
59.อ.ครบุรี	Khonburi								0.0		
60.จ.บุรีรัมย์	Buriram								0.0	0.0	- 18.1
61.อ.พุทไธสง	Phut Thai Song								0.0		
62.อ.ลำปลายมาศ	Lam Plai Mat								0.0		
63.อ.นางรอง	Nang Rong								0.0		
64.อ.ประโคนชัย	Prakhon Chai								0.0		
65.จ.สุรินทร์	Surin*			0.2	0.4				0.6	0.6	- 5.4
66.อ.ท่าตูม	Tha Tum								0.0		
67.อ.รัตนบุรี	Rattanaburi								0.0		
68.อ.ปราสาท	Prasat								0.0		
69.อ.สังขะ	Sangkha								0.0		
70.จ.ศรีสะเกษ	Sisaket								0.0	0.0	- 4.9
71.อ.ราษีไศล	Rasisalai								0.0		
72.อ.อุทุมพรพิสัย	Uthumphon Phisai								0.0		
73.อ.กันทรารมย์	Kantharatom								0.0		
74.อ.ขุขันธ์	Khukhan								0.0		
75.กันทรลักษ์	Kantharalak								0.0		
76.จ.อุบลราชธานี	Ubon Ratchathani*		T						T	T	- 4.3
77.อ.เขมราฐ	Khemmarat								0.0		
78.อ.มหาชนะชัย	Maha Chana Chai								0.0		
79.อ.อำนาจเจริญ	Amnat Charoen								0.0		
80.อ.ยะโสธร	Yasothon								0.0		
81.อ.ตระการพืชผล	Trakan Phut Phon								0.0		
82.อ.คำเขื่อนแก้ว	Kham Khuan Kaeo								0.0		
83.อ.เขื่องใน	Khuang Nai								0.0		
84.อ.โขงเจียม	Khong Chiam								0.0		
85.อ.พิบูลมังสาหาร	Phibun Mangsahan								0.0		
86.อ.เดชอุดม	Det Udom								0.0		
ภาคกลาง	Central Part										
1.จ.นครสวรรค์	Nakhon Sawan*								0.0	0.0	- 27.6
2.อ.บรรพตพิสัย	Banphot Phisai								0.0		
3.อ.ลาดยาว	Lat Yao			14.6	1.4				16.0		

สถานีฝน	Station	วันที่และจำนวนน้ำฝนเป็นมิลลิเมตร Date and amount of rainfall in m. m. กุมภาพันธ์ February							ฝนรวม ม.ม. Total m. m.	ฝนรวมตั้งแต่ 1 ม.ค. Accumulative rain -fall Since Jan. 1	
		11	12	13	14	15	16	17		ฝนจริง Actual	สูง(+)ต่ำ(-)กว่าปกติ Above(+) Below(-) Normal
4.อ.ชุมแสง	Chumsaeng								0.0		
5.อ.พยุหคีรี	Phayuha Khiri								0.0		
6.จ.อุทัยธานี	Uthai Thani								0.0	0.0	- 8.1
7.อ.หนองฉาง	Nong Chang								0.0		
8.อ.หนองขาหย่าง	Nong Kha Yang								0.0		
9.จ.ชัยนาท	Chainat								0.0	0.0	- 10.7
10.อ.มโนรมย์	Manorom								0.0		
11.อ.วัดสิงห์	Wat Sing								0.0		
12.จ.สิงห์บุรี	Singburi								0.0	0.0	- 7.7
13.อ.อินทร์บุรี	Inburi								0.0		
14.อ.บางระจัน	Bangrachan								0.0		
15.อ.พรหมบุรี	Phromburi								0.0		
16.จ.ลพบุรี	Lopburi*		T						T	T	- 16.5
17.อ.บ้านหมี่	Ban Mi								0.0		
18.อ.ชัยบาดาล	Chai Badan								0.0		
19.อ.ท่าวุ้ง	Tha Wung								0.0		
20.จ.สุพรรณบุรี	Suphanburi*		39.1			0.8			39.9	39.9	+ 22.4
21.อ.เดิมบางนางบวช	Doembang Nangbuat					9.2			9.2		
22.อ.ศรีประจันต์	Si Prachan								0.0		
23.อ.สองพี่น้อง	Song Phi Nong								0.0		
24.จ.อ่างทอง	Ang Thong								0.0	0.0	- 27.2
25.อ.ไพร์ทอง	Pho Thong								0.0		
26.อ.ไชโย	Chaiyo								0.0		
27.อ.วิเศษไชยชาญ	Wiset Chaichan								0.0		
28.อ.ป่าโมก	Pa Mok								0.0		
29.จ.สระบุรี	Saraburi								0.0	0.0	- 11.1
30.อ.หนองแค	Nong Khae								0.0		
31.อ.แก่งคอย	Kaeng Khoi								0.0		
32.จ.พระนครศรีอยุธยา	Ayutthaya								0.0	0.0	- 26.0
33.อ.บางไทร	Bang Sai								0.0		
34.อ.บางบาล	Bang Ban								0.0		
35.อ.เสนา	Sena								0.0		
36.อ.ท่าเรือ	Tha Rua								0.0		
37.อ.ผักไห่	Phak Hai								0.0		
38.อ.บางปะอิน	Bang Pa-in								0.0		
39.จ.นครนายก	Nakhon Nayok		22.4						22.4	22.4	- 18.6
40.อ.ปากพลี	Pak Phli		5.0						5.0		
41.อ.บ้านนา	Ban Na			3.6					3.6		

สถานีฝน	Station	วันที่และจำนวนน้ำฝนเป็นมิลลิเมตร Date and amount of rainfall in m.m. กุมภาพันธ์ February							ฝนรวม ม.ม. Total m.m.	ฝนรวมตั้งแต่ 1 ม.ค. Accumulative rain-fall Since Jan.1	
		11	12	13	14	15	16	17		ฝนจริง Actual	สูง(+)ต่ำ(-)กว่าปกติ Above(+) Below(-) Normal
42.จ.ปราจีนบุรี	Prachinburi*		3.6	T					3.6	3.6	- 27.1
43.อ.บ้านสร้าง	Ban Sang								0.0		
44.อ.ศรีมหาโพธิ์	Si Maha Pho								0.0		
45.อ.กบินทร์บุรี	Kabinburi								0.0		
46.อ.วัฒนานคร	Watthana Nakhon								0.0		
47.อ.อรัญประเทศ	Aranyaprathet*	8.5	T	0.3					8.8	8.8	- 6.9
48.จ.ปทุมธานี	Pathum Thani								0.0	0.0	- 21.6
49.อ.ธัญบุรี	Thanyaburi								0.0		
50.จ.นนทบุรี	Nonthaburi								0.0	0.0	- 21.5
51.อ.บางบัวทอง	Bang Bua Thong								0.0		
52.จ.กาญจนบุรี	Kanchanaburi*								0.0	0.2	- 28.1
53.อ.ท่าม่วง	Tha Muang								0.0		
54.จ.นครปฐม	Nakhon Pathom								0.0	0.0	- 17.0
55.อ.นครชัยศรี	Nakhon Chai Si								0.0		
56.จ.ธนบุรี	Thonburi								0.0	0.0	- 5.3
57.จ.พระนคร	Bangkok*		6.5		3.1				9.6	9.6	- 21.4
58.สนามบินดอนเมือง	Don Muang*				0.6	T	10.3		10.9	10.9	- 5.4
59.อ.บางเขน	Bang Khen								0.0		
60.อ.มีนบุรี	Minburi								0.0		
61.อ.ลาดกระบัง	Lat Krabang								0.0		
62.อ.บางนา	Bang Na*		3.0		9.0				12.0		
63.จ.ฉะเชิงเทรา	Chachoengsao								0.0	0.0	- 22.7
64.จ.ราชบุรี	Ratburi								0.0	0.0	- 30.9
65.อ.บ้านโป่ง	Ban Pong								0.0		
66.อ.ปากท่อ	Pak Tho								0.0		
67.อ.โพธาราม	Photharam								0.0		
68.จ.สมุทรสงคราม	Samut Songkhram								0.0	0.0	- 10.7
69.อ.อัมพวา	Amphawa								0.0		
70.อ.บางคนที	Bang Khonthi								0.0		
71.จ.สมุทรสาคร	Samut Sakhon			3.6					3.6	3.6	- 29.7
72.จ.สมุทรปราการ	Samut Prakan		45.7						45.7	45.7	+ 7.0
73.อ.บางพลี	Bang Phli								0.0		
74.อ.พระประแดง	Phrapradaeng								0.0		
75.บางปู	Bang Pu								0.0		
76.ป้อมพระจุลฯ	Pom Phrachun*					0.6			0.6		
ชายฝั่งทะเลตะวันออก	**Gulf of Thailand East Coast**										
1.จ.ชลบุรี	Chonburi*			T		T			T	T	- 29.6
2.อ.พนัสนิคม	Phanat Nikhom								0.0		

สถานีฝน	Station	วันที่และจำนวนน้ำฝนเป็นมิลลิเมตร Date and amount of rainfall in m.m. กุมภาพันธ์ February							ฝนรวม ม.ม. Total m.m.	ฝนรวมตั้งแต่ 1 ม.ค. Accumulative rain-fall Since Jan.1	
		11	12	13	14	15	16	17		ฝนจริง Actual	สูง(+)ต่ำ(-)กว่าปกติ Above(+) Below(-) Normal
3.อ.บ้านบึง	Ban Bung		21.2						21.2		
4.อ.พานทอง	Phan Thong								0.0		
5.อ.ศรีราชา	Si Racha								0.0		
6.อ.สีชัง	Si Chang*		18.4	1.0	10.2				29.6		
7.อ.สัตหีบ	Sattahip*					T	3.4		3.4	3.4	- 39.3
8.จ.ระยอง	Rayong*					T			T	T	- 20.3
9.อ.บ้านค่าย	Ban Khai		5.9		26.1				32.0		
10.อ.แกลง	Klaeng		0.4						0.4		
11.จ.จันทบุรี	Chanthaburi*	8.8	44.2	9.1		4.6			66.7	70.8	+ 9.0
12.อ.โป่งน้ำร้อน	Pong Namron		8.0						8.0		
13.อ.ท่าใหม่	Tha Mai	24.9		40.3					65.2		
14.อ.มะขาม	Makham	7.3	11.8			43.4			62.5		
15.จ.ตราด	Trat				29.5				29.5	29.5	- 57.6
16.อ.เขาสมิง	Khao Saming								0.0		
17.อ.แหลมงอบ	Laem Ngop	11.0	42.0						53.0		
18.อ.คลองใหญ่	Khlong Yai*	68.9	4.8			0.3			74.0	95.3	+ 49.2
ภาคใต้ฝั่งตะวันออก	Southern Part East Coast										
1.จ.เพชรบุรี	Phetburi								0.0	0.0	- 25.3
2.อ.บ้านแหลม	Ban Laem								0.0		
3.จ.ประจวบคีรีขันธ์	Prachuap Khirikhan*				6.6				6.6	21.1	- 33.4
4.อ.หัวหิน	Hua Hin*								0.0	0.0	- 27.2
5.จ.ชุมพร	Chumphon*		T						T	96.1	- 19.5
6.อ.ท่าแซะ	Tha Sae								0.0		
7.อ.สวี	Sawi								0.0		
8.อ.หลังสวน	Lang Suan								0.0		
9.จ.สุราษฎร์ธานี	Bandon*								0.0	48.6	- 20.2
10.อ.ไชยา	Chaiya								0.0		
11.อ.บ้านนาสาร	Ban Nasan								0.0		
12.จ.นครศรีธรรมราช	Nakhon Si Thammarat*								0.0	200.8	-105.0
13.อ.สิชล	Sichon								0.0		
14.อ.ฉวาง	Chawang								0.0		
15.อ.ร่อนพิบูลย์	Ron Phibun								0.0		
16.อ.ทุ่งสง	Thung Song								0.0		
17.อ.ปากพนัง	Pak Phanang								0.0		
18.จ.พัทลุง	Phatthalung								0.0	107.1	-121.3
19.อ.เขาไชยสน	Khao Chai Son								0.0		
20.จ.สงขลา	Songkhla*			T					T	136.0	- 21.1
21.อ.รัตภูมิ	Rattaphum								0.0		

สถานีฝน	Station	วันที่และจำนวนน้ำฝนเป็นมิลลิเมตร Date and amount of rainfall in m.m. กุมภาพันธ์ February 11	12	13	14	15	16	17	ฝนรวม ม.ม. Total m.m.	ฝนรวมตั้งแต่ 1 ม.ค. Accumulative rainfall Since Jan. ฝนจริง Actual	สูง(+)ต่ำ(-)กว่าปกติ Above(+) Below(-) Normal
22.อ.หาดใหญ่	Hat Yai								0.0		
23.อ.สะเดา	Sadao								0.0		
24.จ.ปัตตานี	Pattani								0.0	121.8	+ 13.1
25.อ.หนองจิก	Nong Chik								0.0		
26.อ.ยะหริ่ง	Yaring		3.7						3.7		
27.อ.ปะนาเระ	Panare								0.0		
28.จ.ยะลา	Yala								0.0		
29.จ.นราธิวาส	Narathiwat*		1.6	T				0.9	2.5	121.5	-165.8
30.อ.ตากใบ	Tak Bai								0.0		
31.อ.ยี่งอ	Yi Ngo								0.0		
ภาคใต้ฝั่งตะวันตก	Southern Part West Coast										
1.จ.ระนอง	Ranong*								0.0	1.1	- 57.2
2.อ.กระบุรี	Kraburi								0.0		
3.จ.พังงา	Phang Nga								0.0	20.3	- 85.1
4.อ.ตะกั่วป่า	Takua Pa		7.4						7.4		
5.อ.ตะกั่วทุ่ง	Takua Thung			3.7					3.7		
6.อ.ท้ายเหมือง	Thai Muang								0.0		
7.จ.ภูเก็ต	Phuket*								0.0	7.6	- 55.1
8.สนามบินภูเก็ต	Phuket Airport*			0.4					0.4		
9.จ.กระบี่	Krabi								0.0		
10.อ.คลองท่อม	Khlong Thom								0.0		
11.สนามบินตรัง	Trang Airport*								0.0	35.1	- 31.9
12.อ.ปะเหลียน	Pa Lian								0.0		
13.อ.สิเกา	Si Kao								0.0		
14.อ.ย่านตาขาว	Yan Ta Khao								0.0		
15.จ.สตูล	Satun								0.0	0.0	- 65.9
16.อ.ละงู	La Ngu								0.0		

หมายเหตุ ช่องว่าง ไม่มีรายงานฝนตก Remark Blank No report

* สถานีตรวจอากาศ * Synoptic Station

T ฝนเล็กน้อยวัดไม่ได้ T Trace

อุณหภูมิสูงสุดและต่ำสุดประจำวันที่ ๑๑ ถึง ๑๗ กุมภาพันธ์ ๒๕๐๖

Daily Max. and Min. Temperature Feb. 11 - 17 , 1963

สถานี Station	อุณหภูมิสูงสุดและต่ำสุดเป็นองศา ซ. Max. and Min. Temperature in degree C.							สูงสุดเฉลี่ย ต่ำสุด Average Max. Min.	เฉลี่ยในสัปดาห์ Weekly Mean	ค่าปกติประจำเดือน Monthly Normal
	11	12	13	14	15	16	17			
ภาคเหนือ Northern Part										
เชียงราย Chiangrai	- / 6.5	31.2 / 8.3	32.0 / 8.0	31.6 / 10.1	31.0 / 10.1	32.1 / 11.6	27.8 / 11.2	31.7 / 9.4	20.6	21.7
แม่ฮ่องสอน Mae Hongson	32.8 / 10.2	32.4 / 10.6	32.8 / 11.1	32.4 / 11.4	32.8 / 11.3	33.8 / 11.6	34.2 / 12.1	33.0 / 11.2	22.1	23.1
ปาย Pai	= / =	= / =	= / =	= / =	= / =	= / =	= / =	= / =	-	-
ขุนยวม Khun Yuam	= / =	= / =	= / =	= / =	= / =	= / =	= / =	= / =	-	-
แม่สะเรียง Mae Sariang	34.7 / -	33.6 / 9.1	33.8 / 8.9	33.2 / 9.0	33.4 / 8.6	34.2 / 8.8	33.7 / 12.3	33.8 / 9.8	21.7	23.6
เชียงใหม่ Chiangmai	31.2 / 8.6	32.2 / 10.1	31.9 / 10.7	31.7 / 10.8	32.2 / 10.5	32.0 / 12.3	33.2 / 10.8	32.1 / 11.3	21.7	23.1
ฝาง Fang	= / =	30.0 / -	31.0 / 8.0	31.2 / 8.2	32.0 / 5.7	- / 7.2	- / =	31.1 / 8.3	18.7	-
ลำปาง Lampang	33.8 / 10.4	33.5 / 10.8	32.2 / 12.2	29.6 / 13.5	32.8 / 14.8	32.8 / 16.8	33.4 / 17.8	32.3 / 13.7	23.0	23.8
น่าน Nan	33.8 / 13.8	33.2 / 12.5	30.4 / 16.2	31.5 / 15.5	32.0 / 14.0	32.8 / 14.8	33.0 / 15.0	33.1 / 14.5	23.2	23.7
แพร่ Phrae	32.4 / 13.5	32.8 / -	31.8 / 14.5	31.4 / 14.2	32.0 / 13.8	33.2 / 14.8	33.8 / 15.0	32.4 / 14.3	23.4	24.5
อุตรดิตถ์ Uttaradit	34.5 / 16.0	35.0 / 15.5	33.1 / 18.0	32.8 / 17.8	33.0 / 18.0	34.8 / 17.8	35.8 / 18.0	34.1 / 17.3	25.7	26.4
ตาก Tak	34.8 / 16.2	33.7 / 12.8	33.1 / 15.8	32.4 / 16.7	34.1 / 18.0	33.0 / 20.5	34.8 / 19.5	33.7 / 17.1	25.4	26.5
เขื่อนภูมิพล Bhumibol Dam	34.0 / 17.1	34.0 / 13.7	33.6 / 15.0	31.7 / 16.0	33.2 / 19.0	32.8 / 20.4	- / 20.1	33.2 / 17.3	25.3	-
แม่สอด Mae Sot	33.6 / 11.3	33.7 / 10.0	31.7 / 12.3	33.3 / 10.8	33.8 / 12.5	34.3 / 15.0	33.8 / 16.7	33.3 / 13.1	23.2	25.2
พิษณุโลก Phitsanulok	33.0 / 21.8	33.0 / 20.5	32.3 / 22.2	33.1 / 22.0	33.3 / 21.0	34.8 / 18.8	34.3 / 20.3	33.4 / 21.1	27.3	26.7
เพชรบูรณ์ Phetchabun	21.1 / -	30.2 / 20.8	29.7 / 18.2	31.8 / 18.0	32.8 / 17.0	33.4 / 17.0	34.8 / 17.8	32.3 / 18.3	25.4	25.9
ภาคตะวันออกเฉียงเหนือ Northeastern Part										
เลย Loei	28.8 / 18.4	27.0 / 16.3	25.8 / 16.8	30.6 / 14.7	30.8 / 14.8	32.3 / 14.9	33.1 / 13.8	28.5 / 16.0	22.8	21.4
อุดรธานี Udon Thani	24.7 / 17.6	28.1 / 14.8	28.8 / 16.0	28.7 / 16.6	32.0 / 15.8	32.7 / 16.6	31.8 / 14.8	28.7 / 15.8	22.8	25.0
นครพนม Nakhon Phanom	23.7 / 18.7	27.7 / 13.6	27.8 / 16.0	29.8 / 16.6	30.6 / 19.0	31.0 / 18.0	- / 14.5	28.4 / 15.4	21.9	23.6
มุกดาหาร Mukdahan	25.6 / 16.0	27.6 / 15.7	28.1 / 13.4	30.1 / 15.7	31.1 / 16.1	31.4 / 15.8	31.8 / 12.8	29.1 / 14.8	22.1	24.6
สกลนคร Sakon Nakhon	20.8 / 18.1	27.4 / 13.1	28.7 / 13.8	28.6 / 14.0	30.7 / 16.7	31.8 / 15.6	31.4 / 16.2	28.3 / 14.9	21.8	23.8
ขอนแก่น Khon Kaen	27.3 / 19.8	28.7 / 15.6	25.3 / 15.6	30.3 / 16.0	31.8 / 18.0	31.8 / 16.8	32.6 / 16.0	29.7 / 16.8	23.4	25.8
ร้อยเอ็ด Roi Et	30.9 / 18.7	28.3 / 17.2	27.1 / 15.0	30.6 / 16.5	31.8 / 18.3	32.1 / 19.2	33.1 / 16.7	30.8 / 17.1	23.8	25.7
ชัยภูมิ Chaiyaphum	31.0 / 21.8	30.0 / 20.1	26.2 / 18.7	30.6 / 16.6	31.8 / 17.8	31.6 / 18.8	31.6 / 18.8	30.4 / 18.6	24.8	-
อุบลราชธานี Ubon Ratchathani	32.0 / 17.9	29.6 / 16.1	29.8 / 16.4	32.8 / 17.8	33.2 / 18.0	32.9 / 17.6	33.0 / 16.1	31.8 / 17.4	24.7	26.1
สุรินทร์ Surin	33.3 / 20.4	28.7 / 16.8	27.8 / 17.0	33.2 / 18.4	32.6 / 18.8	33.1 / 17.8	32.5 / 16.3	31.6 / 18.2	24.9	26.8
นครราชสีมา Nakhon Ratchasima	32.2 / 20.3	31.1 / 16.8	25.9 / 20.3	32.5 / 16.9	33.3 / 17.4	32.6 / 17.4	32.0 / 16.3	31.8 / 16.8	25.3	26.8

สถานี	Station	อุณหภูมิสูงสุดและต่ำสุดเป็นองศา ซ. Max. and Min. Temperature in degree C.							สูงสุดเฉลี่ย ต่ำสุด Average Max. Min.	เฉลี่ยในสัปดาห์ Weekly Mean	ค่าปกติประจำเดือน Monthly Normal
		11	12	13	14	15	16	17			
ภาคกลาง	Central Part										
นครสวรรค์	Nakhon Sawan	31.7 24.6	35.4 23.2	33.8 23.9	34.9 22.7	34.8 22.2	34.8 23.0	35.6 21.5	34.9 22.9	28.9	27.7
ลพบุรี	Lopburi	35.4 22.3	35.0 23.8	34.4 22.9	34.0 22.3	35.0 22.7	35.2 23.9	35.0 22.5	34.9 22.9	28.9	28.5
สุพรรณบุรี	Suphanburi	33.6 20.3	33.0 20.9	33.8 21.3	32.4 20.9	33.8 21.3	33.7 22.8	33.8 21.3	33.4 21.3	27.4	27.5
กาญจนบุรี	Kanchanaburi	35.7 19.0	34.5 18.8	35.6 20.2	34.1 21.0	34.7 19.3	33.0 22.7	33.6 20.3	34.5 20.2	27.4	27.9
ปราจีนบุรี	Prachinburi	35.6 22.8	35.3 23.4	31.2 22.6	33.1 20.0	35.5 21.8	34.5 22.8	35.1 21.2	34.3 22.1	28.2	27.2
อรัญญประเทศ	Aranyaprathet	35.0 21.5	30.5 23.0	28.0 22.5	32.6 21.8	33.2 21.6	33.1 20.7	34.0 19.6	32.3 21.2	26.8	28.0
พระนคร	Bangkok	31.8 22.9	32.7 23.6	31.7 22.1	31.7 22.1	33.3 21.8	32.4 23.1	33.6 22.0	32.5 22.5	27.5	27.9
ดอนเมือง	Don Muang	32.4 22.5	33.0 22.7	31.8 22.0	30.7 21.7	33.3 21.5	33.0 22.6	33.0 21.0	32.5 22.0	27.4	27.7
ป้อมพระจุล ฯ	Pom Phrachun	32.4 23.1	31.2 22.8	31.4 22.7	31.2 23.0	31.0 23.0	31.6 23.1	31.4 23.6	31.5 23.0	27.3	-
อ่าวไทยฝั่งตะวันออก	Gulf of Thailand, East Coast										
ชลบุรี	Chonburi	- 22.7	- 22.6	- 21.8	- 21.0	- -	- 23.0	- 21.2	- 22.1	-	27.3
เกาะสีชัง	Ko Sichang	29.0 24.0	30.0 24.7	28.9 23.2	28.4 19.8	28.2 23.2	28.4 23.4	28.4 24.3	28.8 23.2	26.0	-
สัตหีบ	Sattahip	33.1 24.0	33.0 24.9	32.6 23.9	33.3 24.2	- 21.8	31.1 24.8	31.6 24.2	32.5 24.0	28.3	29.4
ระยอง	Rayong	- -	- -	30.0 -	30.5 22.2	29.0 22.0	30.0 22.8	- 22.2	29.9 22.3	26.1	-
บ้านเพ	Ban Phe	- -	- -	30.6 -	- 23.4	30.6 -	- 25.5	- 23.0	- -	-	-
จันทบุรี	Chanthaburi	32.1 22.5	23.5 22.5	29.8 20.8	31.0 20.8	32.5 21.5	33.5 20.6	34.1 21.1	30.9 21.4	26.2	27.2
แหลมงอบ	Laem Ngop	30.7 22.0	- 24.0	28.2 -	- 21.6	30.6 -	30.8 22.0	- 21.6	30.1 22.2	26.2	-
คลองใหญ่	Khlong Yai	29.8 22.7	28.6 22.8	29.6 21.1	29.0 21.4	29.0 22.7	30.0 21.9	30.7 21.7	29.5 22.0	25.8	26.9
ภาคใต้ฝั่งตะวันออก	Southern Part, East Coast										
หัวหิน	Hua Hin	30.2 24.8	31.2 23.1	30.0 23.5	29.8 24.2	29.4 21.7	29.3 22.5	29.6 22.0	29.9 23.1	26.5	26.5
ประจวบคีรีขันธ์	Prachuap Khirikhan	32.1 22.0	31.2 19.9	32.1 21.9	29.1 21.4	30.8 20.8	30.3 21.3	30.9 19.4	30.8 21.0	26.0	25.9
ชุมพร	Chumphon	29.8 20.5	30.0 20.2	30.5 20.6	30.2 20.2	29.9 20.4	31.1 21.3	28.8 20.1	30.2 20.5	25.4	26.1
สุราษฎร์ธานี	Bandon	33.0 18.0	32.1 18.5	30.2 18.1	31.7 16.8	- 17.9	32.6 18.5	31.9 17.1	31.8 17.8	24.9	26.9
นครศรีธรรมราช	Nakhon Si Thammarat	30.4 20.9	29.8 21.7	31.1 20.2	30.5 21.5	30.2 21.5	30.0 21.3	30.4 20.1	30.3 21.0	25.7	26.5
สงขลา	SongKhla	29.5 24.0	30.1 23.8	29.5 23.3	29.5 26.0	29.1 24.4	29.2 23.5	29.1 24.6	29.4 24.1	26.8	27.3
นราธิวาส	Narathiwat	29.7 21.2	30.0 20.7	29.1 22.8	30.0 22.8	29.8 21.3	30.2 20.5	29.3 21.4	29.7 21.4	25.6	26.3
ภาคใต้ฝั่งตะวันตก	Southern Part, West Coast										
ระนอง	Ranong	32.3 19.6	32.9 19.2	34.0 19.9	33.3 19.5	31.4 19.2	32.2 20.6	31.8 19.6	32.6 19.7	26.2	26.9
ภูเก็ต	Phuket	32.2 23.0	31.0 22.8	32.2 22.9	30.7 24.5	- -	- -	- -	31.5 23.3	27.4	28.0
ตรัง	Trang	33.3 18.9	33.0 19.0	33.3 18.9	33.2 20.8	32.7 17.8	32.6 17.8	32.4 17.5	32.9 18.7	25.8	26.0

พิมพ์ที่โรงพิมพ์ กรมอุตุนิยมวิทยา บางกะปิ พระนคร
กรมอุตุนิยมวิทยา เจ้าของ
นาวาเอก ประเสริฐ ชุนหโรทก ผู้พิมพ์ผู้โฆษณา พ.ศ. ๒๕๐๖

กรมอุตุนิยมวิทยา สำนักนายกรัฐมนตรี

รายงานอากาศประจำสัปดาห์ ระหว่างวันที่ ๑๘ ถึง ๒๔ กุมภาพันธ์ ๒๕๐๖

ฉบับที่ ๘ / ๒๕๐๖

พลเรือโท สนิธ เวสารัชชนันท์

อธิบดีกรมอุตุนิยมวิทยา

LIBRARY
MAR 4 1963
WEATHER BUREAU

METEOROLOGICAL DEPARTMENT

OFFICE OF THE PRIME MINISTER

BANGKOK THAILAND

WEEKLY WEATHER REPORT

DURING THE PERIOD FEBRUARY 18 — 24, 1963

No. 8 / 1963

Sanit Vesa — rajananda

Vice Admiral, Director General

สรุปลักษณะอากาศทั่วไปในรอบสัปดาห์

ระหว่างวันที่ ๑๘ – ๒๔ ก.พ. ๒๕๐๖

๑. ในตอนกลางสัปดาห์ บริเวณความกดอากาศสูงในประเทศจีนได้มีกำลังแรงขึ้น และได้แผ่ปกคลุมลงมาถึงภาคกลางของประเทศไทย จึงทำให้ในวันที่ ๒๑ – ๒๓ ก.พ. มีฝนเล็กน้อยเป็นบางแห่งในภาคเหนือ ภาคกลาง และอ่าวไทยฝั่งตะวันออก และในระหว่างครึ่งหลังของสัปดาห์อากาศได้กลับเย็นลงอีกโดยเฉพาะในภาคตะวันออกเฉียงเหนือ

๒. ตลอดสัปดาห์นี้ เนื่องจากกระแสลมฝ่ายตะวันออกในภาคใต้มีกำลังแรงขึ้น ฉะนั้นในภาคใต้จึงมีฝนตกมากขึ้น โดยมีฝนกระจายเกือบทั่วไป

กรมอุตุนิยมวิทยา

๒๕ / ๒ /๒๕๐๖

General Situation

Period Feb.18 – 24, 1963

1. In the middle of the week, the anticyclone, in China, was intensifying and its wedge extended to Central Thailand which caused isolated light showers in the northern part, Central part and along the east coast of the Gulf of Thailand on Feb.21 – 23 and also cooler weather occurred expecially in the northeastern part during the latter half of the week.

2. Throughout the week, the easterly airstream was strengthening in the Southern Thailand, thus, more rainshowers scattered in the part.

Meteorological Department
25 / 2 / 1963

การคาดหมายลักษณะอากาศใน ๗ วันข้างหน้า
ตั้งแต่วันที่ ๒๕ ก.พ.- ๓ มี.ค. ๒๕๐๖

ภาคเหนือ ภาคตะวันออกเฉียงเหนือ ภาคกลาง อ่าวไทย ฝั่งตะวันออก	อากาศโปร่งโดยทั่วไป แต่ในตอนต้นเดือนมีนาคม จะมีฝนเกือบทั่วไป และอากาศจะเย็นลง
อ่าวไทย ฝั่งตะวันตก	คาดว่าจะมีฝน หรือฝนฟ้าคะนอง เกือบทั่วไปตามชายฝั่ง ในตอนปลายสัปดาห์
ภาคใต้ ฝั่งตะวันตก	มีฝนเล็กน้อยเป็นบางแห่งตลอดสัปดาห์นี้

กรมอุตุนิยมวิทยา
๒๕ / ๒ / ๒๕๐๖

Weather Outlook for the next seven days
From Feb.24 - Mar.3,1963

Northern Part: Northeastern Part: Central Part: Gulf of Thailand, East Coast:	Generally fair except for scattered showers with cooler weather during the beginning of the month of march.
Gulf of Thailand, West Coast:	Expected scattered showers or thumer -showers along the coast during the end of the period.
Southern Thailand, West Coast:	Light isolated showers during this period.

Meteorological Department
25 / 2 / 1963

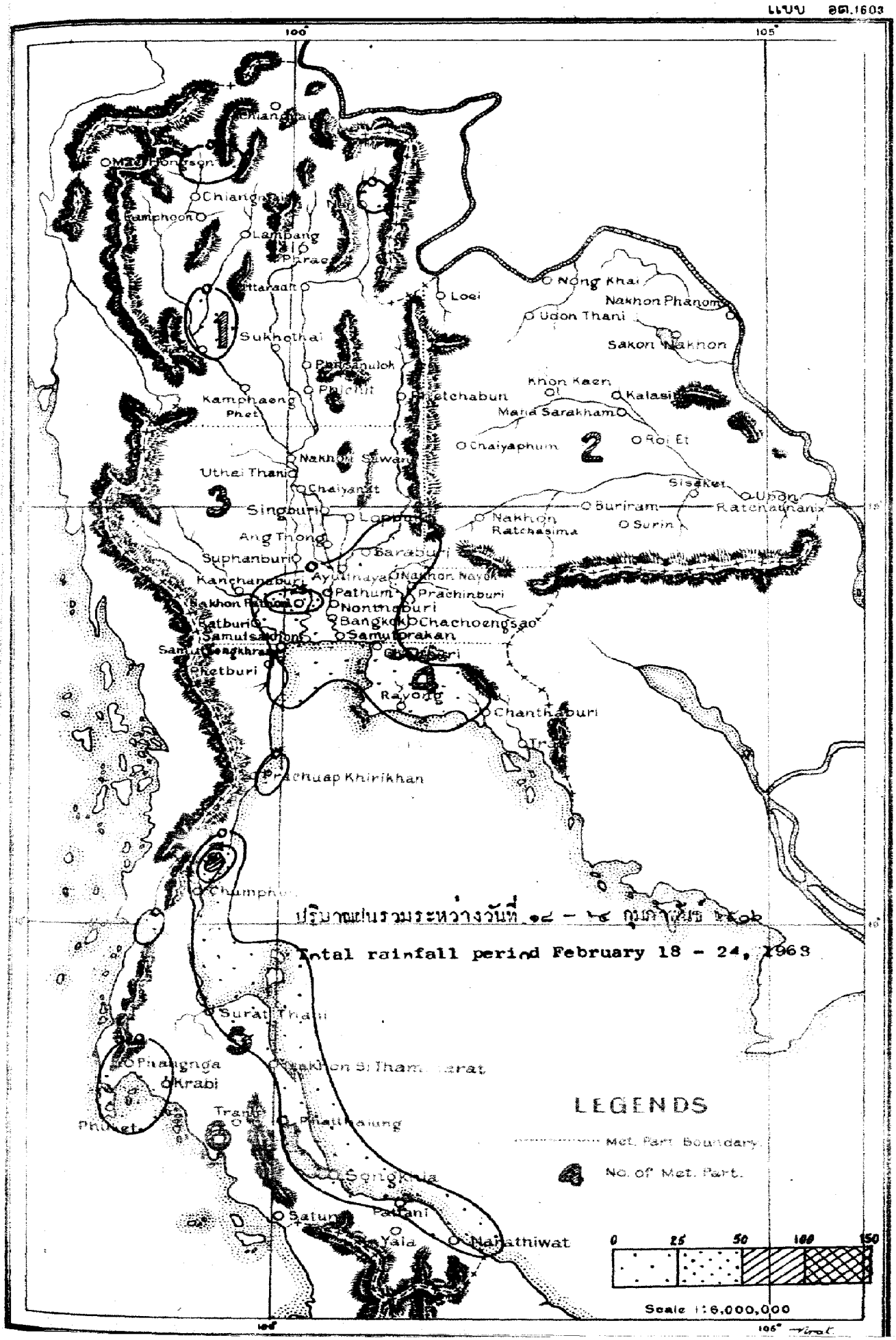
100°
105°
Chiang Rai
Chiang Mai
Lamphoon
Lampang
Phrae
Uttaradit
Loei
Nong Khai
Nakhon Phanom
Udon Thani
Sakon Nakhon
Sukhothai
Phitsanulok
Phichit
Khon Kaen
Kalasin
Phetchabun
Kamphaeng Phet
Maha Sarakham
Roi Et
Chaiyaphum
Nakhon Sawan
Uthai Thani
Chainat
Sisaket
Ubon
Ratchathanix
Singburi
Lopburi
Buriram
Nakhon Ratchasima
Surin
Ang Thong
Suphanburi
Baraburi
Kanchanaburi
Ayutthaya
Nakhon Nayok
Pathum
Prachinburi
Nakhon Pathom
Nonthaburi
Ratburi
Bangkok
Chachoengsao
Samutsakhon
Samutprakan
Samutsongkhram
Phetburi
Rayong
Chanthaburi
Prachuap Khirikhan
Chumphon
ปริมาณฝนรวมระหว่างวันที่ ๑๘ – ๒๔ กุมภาพันธ์ ๒๕๐๖
Total rainfall perind February 18 - 24, 1963
Surat Thani
Phangnga
Nakhon Si Thammarat
Krabi
Trang
Phatthalung
Phuket
Songkhla
Pattani
Satun
Yala
Narathiwat
LEGENDS
Met. Part Boundary
No. of Met. Part.
0
25
50
100
150
Scale 1:6,000,000
105°

สถานีฝน	Station	วันที่และจำนวนน้ำฝนเป็นมิลลิเมตร Date and amount of rainfall in m.m. February							ฝนรวม ม.ม. Total m.m.	ฝนรวมตั้งแต่ 1 ม.ค. Accumulative rain-fall Since Jan.1	
		18	19	20	21	22	23	24		ฝนจริง Actual	สูง(+)ต่ำ(-)กว่าปกติ Above(+) Below(-) Normal
ภาคเหนือ	Northern Part										
1.จ.เชียงราย	Chiangrai*								0.0	2.0	- 13.0
2.อ.แม่สาย	Mae Sai								0.0		
3.อ.เชียงแสน	Chiangsaen								0.0		
4.อ.แม่จัน	Mae Chan								0.0		
5.อ.เชียงของ	Chiangkhong								0.0		
6.อ.เทิง	Thoeng								0.0		
7.อ.แม่สรวย	Mae Sruai								0.0		
8.อ.เชียงคำ	Chiangkham								0.0		
9.อ.พาน	Phan								0.0		
10.อ.เวียงป่าเป้า	Wiang Pa Pao								0.0		
11.อ.พะเยา	Phayao								0.0		
12.จ.แม่ฮ่องสอน	Mae Hongson*								0.0	0.0	- 20.0
13.อ.ปาย	Pai*								0.0		
14.อ.ขุนยวม	Khun Yuam								0.0		
15.อ.แม่สะเรียง	Mae Sariang*								0.0	0.0	- 17.7
16.จ.เชียงใหม่	Chiangmai*								0.0	0.3	- 20.5
17.อ.ฝาง	Fang								0.0		
18.อ.เชียงดาว	Chiangdao								0.0		
19.อ.แม่แตง	Mae Taeng								0.0		
20.อ.ดอยสะเก็ด	Doi Saket				18.0				18.0		
21.อ.หางดง	Hang Dong								0.0		
22.อ.สันทราย	San Sai				18.8				18.8		
23.อ.สันป่าตอง	San Pa Tong								0.0		
24.อ.สันกำแพง	San Kamphaeng								0.0		
25.อ.จอมทอง	Chom Thong								0.0		
26.อ.ฮอด	Hot								0.0		
27.จ.ลำพูน	Lamphun								0.0		
28.จ.ลำปาง	Lampang*								0.0	0.0	- 19.4
29.อ.แจ้ห่ม	Chae Hom								0.0		
30.อ.สบปราบ	Sop Prap								0.0		
31.อ.เกาะคา	Ko Kha								0.0		
32.อ.เถิน	Thoen								0.0		
33.จ.แพร่	Phrae								0.0		
34.สนามบินแพร่	Phrae Airport*								0.0	0.0	- 21.9
35.อ.สูงเม่น	Sung Men								0.0		
36.จ.น่าน	Nan*				T	0.2			0.2	0.2	- 29.7
37.อ.ทุ่งช้าง	Thung Chang								0.0		

สถานีฝน	Station	วันที่และจำนวนน้ำฝนเป็นมิลลิเมตร Date and amount of rainfall in m. m. กุมภาพันธ์ February							ฝนรวม ม.ม. Total m. m.	ฝนรวมตั้งแต่ 1 ม.ค. Accumulative rain-fall Since Jan.1	
		18	19	20	21	22	23	24		ฝนจริง Actual	สูง(+)ต่ำ(-)กว่าปกติ Above(+) Below(-) Normal
38.อ.นาน้อย	Na Noi								0.0		
39.จ.อุตรดิตถ์	Uttaradit*								0.0	1.1	- 26.3
40.อ.ลับแล	Lap Lae								0.0		
41.อ.น้ำปาด	Nam Pat								0.0		
42.จ.ตาก	Tak				1.8				1.8		
43.สนามบินตาก	Tak Airport*				0.7				0.7	0.7	- 9.4
44.อ.บ้านตาก	Ban Tak								0.0		
45.อ.แม่สอด	Mae Sot*								0.0	17.8	+ 4.3
46.เขื่อนภูมิพล	Bhumibol Dam*				1.0	0.3			1.3		
47.จ.สุโขทัย	Sukhothai								0.0	0.0	- 16.9
48.อ.สวรรคโลก	Sawankhalok								0.0		
49.อ.กงไกรลาศ	Kongkrailat								0.0		
50.จ.พิษณุโลก	Phitsanulok*								0.0	0.0	- 32.3
51.อ.พรหมพิราม	Phrom Phiram								0.0		
52.อ.วังทอง	Wang Thong								0.0		
53.จ.กำแพงเพชร	Kamphaeng Phet								0.0	0.0	- 18.9
54.จ.พิจิตร	Phichit								0.0	0.0	- 25.4
55.อ.บางมูลนาค	Bang Munnak								0.0		
56.อ.ตะพานหิน	Taphanhin								0.0		
57.จ.เพชรบูรณ์	Phetchabun*								0.0	7.4	- 20.4
58.อ.หล่มเก่า	Lom Kao								0.0		
59.อ.หล่มสัก	Lom Sak								0.0		
60.อ.ชนแดน	Chon Daen								0.0		
ภาคตะวันออกเฉียงเหนือ	Northeastern Part										
1.จ.เลย	Loei*								0.0	0.3	- 24.1
2.อ.ท่าลี่	Tha Li								0.0		
3.อ.เชียงคาน	Chiangkhan								0.0		
4.อ.ด่านซ้าย	Dan Sai								0.0		
5.จ.หนองคาย	Nong Khai								0.0	0.0	- 31.8
6.อ.บึงกาฬ	Bung Kan								0.0		
7.อ.โพนพิสัย	Phon Phisai								0.0		
8.อ.ท่าบ่อ	Tha Bo								0.0		
9.จ.อุดรธานี	Udon Thani*								0.0	6.3	- 7.2
10.อ.บ้านผือ	Ban Phu								0.0		
11.อ.หนองหาร	Nong Han								0.0		
12.จ.สกลนคร	Sakon Nakhon*								0.0	5.7	- 11.1
13.อ.วานรนิวาส	Wanon Niwat								0.0		
14.อ.พรรณานิคม	Phanna Nikhom								0.0		

สถานีฝน	Station	วันที่และจำนวนน้ำฝนเป็นมิลลิเมตร Date and amount of rainfall in m.m. กุมภาพันธ์ February							ฝนรวม ม.ม. Total m.m.	ฝนรวมตั้งแต่ 1 ม.ค Accumulative rain-fall Since Jan.1	
		18	19	20	21	22	23	24		ฝนจริง Actual	สูง(+)ต่ำ(-)กว่าปกติ Above(+) Below(-) Normal
15.จ.นครพนม	Nakhon Phanom*								0.0	0.0	- 29.1
16.อ.บ้านแพง	Ban Phaeng								0.0		
17.อ.ท่าอุเทน	Tha Uten								0.0		
18.อ.นาแก	Na Kae								0.0		
19.อ.ธาตุพนม	That Phanom								0.0		
20.อ.มุกดาหาร	Mukdahan*								0.0	0.0	- 24.2
21.จ.ชัยภูมิ	Chaiyaphum*								0.0	0.2	- 3.5
22.อ.ภูเขียว	Phu Khieo								0.0		
23.อ.เกษตรสมบูรณ์	Kaset Sombun								0.0		
24.อ.คอนสวรรค์	Khon Sawan								0.0		
25.อ.จตุรัส	Chaturat								0.0		
26.อ.บำเหน็จณรงค์	Bamnet Narong								0.0		
27.จ.ขอนแก่น	Khon Kaen*								0.0	3.5	- 25.7
28.อ.น้ำพอง	Nam Phong								0.0		
29.อ.ภูเวียง	Phu Wiang								0.0		
30.อ.ชุมแพ	Chum Phae								0.0		
31.อ.ชนบท	Chonnabot								0.0		
32.อ.มัญจาคีรี	Mancha Khiri								0.0		
33.อ.พล	Phon								0.0		
34.จ.มหาสารคาม	Maha Sarakham								0.0	0.0	- 14.9
35.อ.พยัคฆภูมิพิสัย	Phayakkhaphum Phisai								0.0		
36.อ.บรบือ	Borabu								0.0		
37.จ.กาฬสินธุ์	Kalasin								0.0	0.0	- 40.7
38.อ.สหัสขันธ์	Sahatsakhan								0.0		
39.อ.ยางตลาด	Yang Talat								0.0		
40.อ.กันทรวิชัย	Kanthara Wichai								0.0		
41.อ.กมลาไสย	Kamalasai								0.0		
42.จ.ร้อยเอ็ด	Roi Et*								0.0	0.0	- 17.7
43.อ.โพนทอง	Phon Thong								0.0		
44.อ.เสลภูมิ	Selaphum								0.0		
45.อ.ธวัชบุรี	Thawatburi								0.0		
46.อ.จตุรพักตรพิมาน	Chaturaphak Phiman								0.0		
47.อ.เกษตรวิสัย	Kaset Wisai								0.0		
48.อ.สุวรรณภูมิ	Suwannaphum								0.0		
49.จ.นครราชสีมา	Nakhon Ratchasima*								0.0	0.0	- 40.4
50.อ.บัวใหญ่	Bua Yai								0.0		
51.อ.พิมาย	Phimai								0.0		
52.อ.จักราช	Chakkarat								0.0		

สถานีฝน	Station	วันที่และจำนวนน้ำฝนเป็นมิลลิเมตร Date and amount of rainfall in m. m. February 18	19	20	21	22	23	24	ฝนรวม ม.ม. Total m. m.	ฝนรวมตั้งแต่ 1 ม.ค. Accumulative rain-fall Since Jan.1 ฝนจริง Actual	สูง(+)ต่ำ(-) กว่าปกติ Above(+) Below(-) Normal
53.อ.โชคชัย	Chok Chai								0.0		
54.อ.ด่านขุนทด	Dan Khunthot								0.0		
55.อ.โนนไทย	Non Thai								0.0		
56.อ.สูงเนิน	Sung Noen								0.0		
57.อ.ปักธงชัย	Pak Thong Chai								0.0		
58.อ.สีคิ้ว	Si Khiu								0.0		
59.อ.ครบุรี	Khonburi								0.0		
60.จ.บุรีรัมย์	Buriram								0.0	0.0	- 20.4
61.อ.พุทไธสง	Phut Thai Song								0.0		
62.อ.ลำปลายมาศ	Lam Plai Mat								0.0		
63.อ.นางรอง	Nang Rong								0.0		
64.อ.ประโคนชัย	Prakhon Chai								0.0		
65.จ.สุรินทร์	Surin*								0.0	0.6	- 7.1
66.อ.ท่าตูม	Tha Tum								0.0		
67.อ.รัตนบุรี	Rattanaburi								0.0		
68.อ.ปราสาท	Prasat								0.0		
69.อ.สังขะ	Sangkha								0.0		
70.จ.ศรีสะเกษ	Sisaket								0.0	0.0	- 4.8
71.อ.ราษีไศล	Rasisalai								0.0		
72.อ.อุทุมพรพิสัย	Uthumphon Phisai								0.0		
73.อ.กันทรารมย์	Kantharalom								0.0		
74.อ.ขุขันธ์	Khukhan								0.0		
75.กันทรลักษ์	Kantharalak								0.0		
76.จ.อุบลราชธานี	Ubon Ratchathani*								0.0	0.0	- 6.6
77.อ.เขมราฐ	Khemmarat								0.0		
78.อ.มหาชนะชัย	Maha Chana Chai								0.0		
79.อ.อำนาจเจริญ	Amnat Charoen								0.0		
80.อ.ยโสธร	Yasothon								0.0		
81.อ.ตระการพืชผล	Trakan Phut Phon								0.0		
82.อ.ค้ำเขื่อนแก้ว	Kham Khuan Kaeo								0.0		
83.อ.เขื่องใน	Khuang Nai								0.0		
84.อ.โขงเจียม	Khong Chiam								0.0		
85.อ.พิบูลมังสาหาร	Phibun Mangsahan								0.0		
86.อ.เดชอุดม	Det Udom								0.0		
<u>ภาคกลาง</u>	<u>Central Part</u>										
1.จ.นครสวรรค์	Nakhon Sawan*								0.0	0.0	- 33.8
2.อ.บรรพตพิสัย	Banphot Phisai								0.0		
3.อ.ลาดยาว	Lat Yao								0.0		

สถานีฝน	Station	วันที่และจำนวนน้ำฝนเป็นมิลลิเมตร Date and amount of rainfall in m. m. February 18	19	20	21	22	23	24	ฝนรวม น.ม. Total m. m.	ฝนรวมตั้งแต่ 1 ม.ค. Accumulative rain-fall Since Jan. 1 ฝนจริง Actual	สูง(+)ต่ำ(-)กว่าปกติ Above(+) Below(-) Normal
4.อ.ชุมแสง	Chumsaeng								0.0		
5.อ.พยุหคีรี	Phayuha Khiri								0.0		
6.จ.อุทัยธานี	Uthai Thani								0.0	0.0	- 13.2
7.อ.หนองฉาง	Nong Chang								0.0		
8.อ.หนองขาหย่าง	Nong Kha Yang								0.0		
9.จ.ชัยนาท	Chainat								0.0	0.0	- 10.7
10.อ.มโนรมย์	Manorom								0.0		
11.อ.วัดสิงห์	Wat Sing								0.0		
12.จ.สิงห์บุรี	Singburi								0.0	0.0	- 13.7
13.อ.อินทร์บุรี	Inburi								0.0		
14.อ.บางระจัน	Bangrachan								0.0		
15.อ.พรหมบุรี	Phromburi								0.0		
16.จ.ลพบุรี	Lopburi*								0.0	0.0	- 17.4
17.อ.บ้านหมี่	Ban Mi								0.0		
18.อ.ชัยบาดาล	Chai Badan								0.0		
19.อ.ท่าวุ้ง	Tha Wung								0.0		
20.จ.สุพรรณบุรี	Suphanburi*								0.0	39.9	+ 19.9
21.อ.เดิมบางนางบวช	Doembang Nangbuat								0.0		
22.อ.ศรีประจันต์	Si Prachan								0.0		
23.อ.สองพี่น้อง	Song Phi Nong								0.0		
24.จ.อ่างทอง	Ang Thong								0.0	0.0	- 27.5
25.อ.โพธิ์ทอง	Pho Thong								0.0		
26.อ.ไชโย	Chaiyo								0.0		
27.อ.วิเศษไชยชาญ	Wiset Chaichan								0.0		
28.อ.ป่าโมก	Pa Mok								0.0		
29.จ.สระบุรี	Saraburi								0.0	0.0	- 12.6
30.อ.หนองแค	Nong Khae				14.2				14.2		
31.อ.แก่งคอย	Kaeng Khoi								0.0		
32.จ.พระนครศรีอยุธยา	Ayutthaya								0.0		
33.อ.บางไทร	Bang Sai								0.0		
34.อ.บางบาล	Bang Ban								0.0		
35.อ.เสนา	Sena								0.0		
36.อ.ท่าเรือ	Tha Rua								0.0		
37.อ.ผักไห่	Phak Hai								0.0		
38.อ.บางปะอิน	Bang Pa-in								0.0		
39.จ.นครนายก	Nakhon Nayok								0.0	22.4	- 22.6
40.อ.ปากพลี	Pak Phli								0.0		
41.อ.บ้านนา	Ban Na				4.0				4.0		

สถานีฝน	Station	วันที่และจำนวนน้ำฝนเป็นมิลลิเมตร Date and amount of rainfall in m.m. กุมภาพันธ์ February							ฝนรวม ม.ม. Total m.m.	ฝนรวมตั้งแต่ 1 ม.ค. Accumulative rainfall Since Jan.1	
		18	19	20	21	22	23	24		ฝนจริง Actual	สูง(+)ต่ำ(-)กว่าปกติ Above(+) Below(-) Normal
42.จ.ปราจีนบุรี	Prachinburi*								0.0	3.6	- 27.3
43.อ.บ้านสร้าง	Ban Sang								0.0		
44.อ.ศรีมหาโพธิ์	Si Maha Pho								0.0		
45.อ.กบินทร์บุรี	Kabinburi								0.0		
46.อ.วัฒนานคร	Watthana Nakhon								0.0		
47.อ.อรัญประเทศ	Aranyaprathet*								0.0		
48.จ.ปทุมธานี	Pathum Thani								0.0	0.0	- 23.7
49.อ.ตันยบุรี	Thanyaburi				6.7				6.7		
50.จ.นนทบุรี	Nonthaburi				19.5				19.5	19.5	- 5.6
51.อ.บางบัวทอง	Bang Bua Thong								0.0		
52.จ.กาญจนบุรี	Kanchanaburi*								0.0	0.2	- 33.9
53.อ.ท่าม่วง	Tha Muang								0.0		
54.จ.นครปฐม	Nakhon Pathom								0.0	0.0	- 18.5
55.อ.นครชัยศรี	Nakhon Chai Si								0.0		
56.จ.ธนบุรี	Thonburi								0.0	0.0	- 5.3
57.จ.พระนคร	Bangkok*				0.4				0.4	10.0	- 36.3
58.สนามบินดอนเมือง	Don Muang*				3.7				3.7	14.6	- 5.5
59.อ.บางเขน	Bang Khen								0.0		
60.อ.มีนบุรี	Minburi								0.0		
61.อ.ลาดกระบัง	Lat Krabang								0.0		
62.อ.บางนา	Bang Na*						1.5		1.5		
63.จ.ฉะเชิงเทรา	Chachoengsao								0.0	0.0	- 24.4
64.จ.ราชบุรี	Ratburi				7.1				7.1	7.1	- 23.8
65.อ.บ้านโป่ง	Ban Pong				31.7				31.7		
66.อ.ปากท่อ	Pak Tho					11.1			11.1		
67.อ.โพธาราม	Photharam				4.9	17.8			22.7		
68.จ.สมุทรสงคราม	Samut Songkhram								0.0	0.0	- 15.4
69.อ.อัมพวา	Amphawa								0.0		
70.อ.บางคนที	Bang Khonthi				20.5				20.5		
71.จ.สมุทรสาคร	Samut Sakhon				8.2				8.2	11.8	- 21.6
72.จ.สมุทรปราการ	Samut Prakan								0.0		
73.อ.บางพลี	Bang Phli								0.0		
74.อ.พระประแดง	Phrapradaeng								0.0		
75.บางปู	Bang Pu								0.0		
76.ป้อมพระจุลฯ	Pom Phrachum*					0.2	T		0.2		
ชายฝั่งทะเลตะวันออก	Gulf of Thailand East Coast										
1.จ.ชลบุรี	Chonburi*								0.0	0.0	- 34.5
2.อ.พนัสนิคม	Phanat Nikhom								0.0		

สถานีฝน	Station	วันที่และจำนวนน้ำฝนเป็นมิลลิเมตร Date and amount of rainfall in m.m. กุมภาพันธ์ February							ฝนรวม ม.ม. Total m.m.	ฝนรวมตั้งแต่ 1 ม.ค. Accumulative rain-fall Since Jan.1	
		18	19	20	21	22	23	24		ฝนจริง Actual	สูง(+)ต่ำ(-)กว่าปกติ Above(+) Below(-) Normal
3.อ.บ้านบึง	Ban Bung								0.0		
4.อ.พานทอง	Phan Thong								0.0		
5.อ.ศรีราชา	Si Racha								0.0		
6.อ.สีชัง	Si Chang*								0.0		
7.อ.สัตหีบ	Sattahip*								0.0	3.4	- 45.6
8.จ.ระยอง	Rayong*					5.0			5.0	6.4	- 35.0
9.อ.บ้านค่าย	Ban Khai				1.3				1.3		
10.อ.แกลง	Klaeng								0.0		
11.จ.จันทบุรี	Chanthaburi*								0.0	70.8	- 0.1
12.อ.โป่งน้ำร้อน	Pong Namron								0.0		
13.อ.ท่าใหม่	Tha Mai				1.2				1.2		
14.อ.มะขาม	Makham								0.0		
15.จ.ตราด	Trat								0.0	29.5	- 67.1
16.อ.เขาสมิง	Khao Saming								0.0		
17.อ.แหลมงอบ	Laem Ngop								0.0		
18.อ.คลองใหญ่	Khlong Yai*								0.0	95.3	+ 18.3
<u>ภาคใต้ฝั่งตะวันออก</u>	<u>Southern Part East Coast</u>										
1.จ.เพชรบุรี	Phetburi					9.8			9.8	9.8	- 16.9
2.อ.บ้านแหลม	Ban Laem				3.9				3.9		
3.จ.ประจวบคีรีขันธ์	Prachuap Khirikhan*					T			T	21.1	- 45.2
4.อ.หัวหิน	Hua Hin*					T			T	T	- 29.8
5.จ.ชุมพร	Chumphon*		8.6	T	T	T	0.4	T	9.0	105.1	- 37.3
6.อ.ท่าแซะ	Tha Sae		44.8				23.4		68.2		
7.อ.สวี	Sawi								0.0		
8.อ.หลังสวน	Lang Suan								0.0		
9.จ.สุราษฎร์ธานี	Bandon*		0.2		T				0.2	48.2	- 23.2
10.อ.ไชยา	Chaiya								0.0		
11.อ.บ้านนาสาร	Ban Nasan								0.0		
12.จ.นครศรีธรรมราช	Nakhon Si Thammarat*	0.8	1.4						2.2	203.0	-117.5
13.อ.สิชล	Sichon								0.0		
14.อ.ฉวาง	Chawang								0.0		
15.อ.ร่อนพิบูลย์	Ron Phibun								0.0		
16.อ.ทุ่งสง	Thung Song								0.0		
17.อ.ปากพนัง	Pak Phanang								0.0		
18.จ.พัทลุง	Phatthalung	2.8							2.8	109.9	-132.0
19.อ.เขาไชยสน	Khao Chai Son	2.2							2.2		
20.จ.สงขลา	Songkhla*	0.2	T			T			0.2	136.2	- 36.1
21.อ.รัตภูมิ	Rattaphum		3.4						3.4		

สถานีฝน	Station	วันที่และจำนวนน้ำฝนเป็นมิลลิเมตร Date and amount of rainfall in m.m. February 18	19	20	21	22	23	24	ฝนรวม ม.ม. Total m.m.	ฝนรวมตั้งแต่ 1 ม.ค. Accumulative rainfall Since Jan.1 ฝนจริง Actual	สูง(+)ต่ำ(-)กว่าปกติ Above(+) Below(-) Normal
22.อ.หาดใหญ่	Hat Yai								0.0		
23.อ.สะเดา	Sadao								0.0		
24.จ.ปัตตานี	Pattani								0.0	121.8	- 10.1
25.อ.หนองจิก	Nong Chik								0.0		
26.อ.ยะหริ่ง	Yaring								0.0		
27.อ.ปะนาเระ	Panare								0.0		
28.จ.ยะลา	Yala								0.0		
29.จ.นราธิวาส	Narathiwat*			1.0	0.1			0.9	2.0	214.5	-223.7
30.อ.ตากใบ	Tak Bai								0.0		
31.อ.ยี่งอ	Yi Ngo								0.0		
ภาคใต้ฝั่งตะวันตก	Southern Part West Coast										
1.จ.ระนอง	Ranong*	T	T						T	1.1	- 70.0
2.อ.กระบุรี	Kraburi								0.0		
3.จ.พังงา	Phang Nga		4.2		6.6				10.8	31.1	- 87.0
4.อ.ตะกั่วป่า	Takua Pa								0.0		
5.อ.ตะกั่วทุ่ง	Takua Thung				6.6				6.6		
6.อ.ท้ายเหมือง	Thai Muang		0.5		15.8				16.3		
7.จ.ภูเก็ต	Phuket*								0.0		
8.สนามบินภูเก็ต	Phuket Airport*		0.4						0.4		
9.จ.กระบี่	Krabi								0.0		
10.อ.คลองท่อม	Khlong Thom								0.0		
11.สนามบินตรัง	Trang Airport*								0.0	35.1	- 34.4
12.อ.ปะเหลียน	Pa Lian								0.0		
13.อ.สิเกา	Si Kao								0.0		
14.อ.ย่านตาขาว	Yan Ta Khao								0.0		
15.จ.สตูล	Satun								0.0		
16.อ.ละงู	La Ngu								0.0		

หมายเหตุ ช่องว่าง ไม่มีรายงานฝนตก Remark Blank No report

* สถานีตรวจอากาศ * Synoptic Station

T ฝนเล็กน้อย T Trace

อุณหภูมิสูงสุดและต่ำสุดประจำวันที่ ๑๘ ถึง ๒๔ กุมภาพันธ์ ๒๕๐๖

Daily Max. and Min. Temperature **February 18 - 24 ,1963**

สถานี	Station	อุณหภูมิสูงสุดและต่ำสุดเป็นองศา ซ. Max. and Min. Temperature in degree C.							สูงสุดเฉลี่ย ต่ำสุด Average Max. Min.	เฉลี่ยในสัปดาห์ Weekly Mean	ค่าปกติประจำเดือน Monthly Normal
		18	19	20	21	22	23	24			
ภาคเหนือ	**Northern Part**										
เชียงราย	Chiangrai	32.0 12.8	32.7 13.2	33.0 12.4	31.0 12.2	31.6 16.0	31.4 14.3	32.1 17.8	32.0 14.1	23.1	21.7
แม่ฮองสอน	Mae Hongson	34.1 11.4	34.8 12.8	34.4 11.8	34.5 12.1	34.0 12.8	33.9 16.1	35.1 17.3	34.4 13.3	24.0	23.1
ปาย	Pai	=	=	=	=	=	=	=	=	-	-
ขุนยวม	Khun Yuam	=	=	=	=	=	=	=	=	-	-
แม่สะเรียง	Mae Sariang	34.2 12.7	36.2 12.4	36.1 10.1	35.8 10.4	34.3 11.8	35.4 15.8	34.8 -	35.3 12.2	23.8	23.5
เชียงใหม่	Chiangmai	33.1 16.2	33.5 15.5	33.8 12.7	33.8 11.5	32.5 18.0	32.0 16.8	32.3 17.7	33.0 15.5	24.3	23.1
ฝาง	Fang	32.5 8.5	32.1 10.0	- 8.6	31.2 -	31.6 11.0	- 12.5	- -	32.1 10.1	21.1	-
ลำปาง	Lampang	33.5 17.8	34.0 17.2	33.1 15.6	32.6 16.0	31.2 19.8	32.8 17.6	33.0 17.4	32.9 17.3	25.1	23.8
น่าน	Nan	32.7 15.3	33.1 15.6	33.5 15.2	32.7 16.1	32.0 13.0	31.5 14.9	30.5 15.3	32.3 15.1	23.7	23.7
แพร่	Phrae	33.3 14.7	33.4 14.4	33.1 15.0	33.0 15.0	32.7 18.0	32.8 15.4	33.1 15.4	33.1 15.4	24.3	24.5
อุตรดิตถ์	Uttaradit	35.5 17.5	35.0 17.0	35.9 18.0	34.4 18.2	33.5 19.0	34.3 17.1	34.2 17.5	34.7 17.6	26.3	26.4
ตาก	Tak	35.3 18.6	35.3 17.5	36.2 16.7	33.4 17.4	31.3 22.0	33.6 18.1	33.4 19.0	34.1 18.8	26.3	26.5
เขื่อนภูมิพล	Bhumibol Dam	34.6 19.1	34.1 18.0	35.0 18.3	33.9 17.2	31.4 22.0	33.7 18.9	34.0 19.2	33.7 19.0	26.4	-
แม่สอด	Mae Sot	34.0 19.8	34.8 18.1	29.8 18.8	34.6 18.7	29.3 20.3	33.6 19.1	34.0 19.1	32.8 18.6	25.8	25.2
พิษณุโลก	Phitsanulok	35.0 19.5	34.3 18.5	34.2 19.2	33.5 21.5	32.5 20.5	33.4 21.9	33.5 19.5	33.8 20.1	27.0	26.7
เพชรบูรณ์	Phetchabun	35.5 15.5	34.8 15.4	34.0 16.9	33.6 17.3	32.7 18.8	33.4 16.8	33.9 17.1	34.0 16.8	25.4	25.9
ภาคตะวันออกเฉียงเหนือ	**Northeastern Part**										
เลย	Loei	33.7 13.4	32.9 13.3	32.9 15.7	31.2 14.7	29.6 18.2	30.9 13.3	31.3 13.5	31.8 14.3	23.1	21.4
อุดรธานี	Udon Thani	33.5 15.1	33.8 15.3	33.6 15.7	32.9 18.3	31.9 16.8	31.7 15.2	31.7 15.8	32.5 16.0	24.3	25.0
นครพนม	Nakhon Phanom	16.5	14.5	16.9	20.1	14.6	14.2	=	30.3 15.8	-	23.6
มุกดาหาร	Mukdahan	32.2 12.4	31.6 13.5	32.4 14.5	29.7 18.3	29.0 16.2	30.7 14.1	30.2 14.6	30.7 14.7	22.7	24.5
สกลนคร	Sakon Nakhon	31.9 14.3	31.2 14.0	31.0 17.7	29.8 18.1	28.1 14.5	30.0 13.7	29.7 14.9	30.2 15.3	22.8	23.9
ขอนแก่น	Khon Kaen	34.0 16.0	32.6 15.6	32.8 17.0	31.4 19.2	30.7 16.5	31.4 16.0	30.5 17.0	31.9 16.8	24.4	25.8
ร้อยเอ็ด	Roi Et	33.5 16.5	32.5 16.0	33.1 16.8	31.0 19.5	31.6 16.6	31.0 17.0	30.3 17.8	31.9 17.5	24.7	25.7
ชัยภูมิ	Chaiyaphum	33.2 15.8	32.1 15.7	32.9 16.8	31.0 19.3	30.0 20.3	30.4 19.3	30.8 19.5	31.5 18.5	25.0	-
อุบลราชธานี	Ubon Ratchathani	34.4 16.0	32.8 17.0	33.5 17.2	32.2 17.9	33.2 19.2	32.2 16.5	31.8 16.2	32.9 17.1	25.0	26.1
สุรินทร์	Surin	33.5 14.8	32.6 16.6	33.8 16.8	31.6 18.6	31.0 18.4	30.7 16.5	30.7 16.3	32.0 16.9	24.5	26.8
นครราชสีมา	Nakhon Ratchasima	33.7 14.5	33.4 15.4	34.3 17.0	31.7 18.2	31.3 19.8	30.8 18.5	31.0 17.7	32.3 17.3	24.8	26.8

สถานี	Station	อุณหภูมิสูงสุดและต่ำสุดเป็นองศา ซ. Max. and Min. Temperature in degree C.							สูงสุดเฉลี่ยต่ำสุด Average Max. Min.	เฉลี่ยในสัปดาห์ Weekly Mean	ค่าปกติประจำเดือน Monthly Normal
		18	19	20	21	22	23	24			
ภาคกลาง	Central Part										
นครสวรรค์	Nakhon Sawan	36.0 21.3	35.3 20.8	35.4 22.7	34.1 24.2	32.7 24.2	33.8 20.5	33.9 20.0	34.5 22.0	28.3	27.7
ลพบุรี	Lopburi	35.2 21.8	36.0 22.0	35.4 23.3	34.9 22.5	34.0 23.4	34.1 20.9	34.7 22.0	34.8 22.3	28.6	28.5
สุพรรณบุรี	Suphanburi	34.0 20.3	34.2 20.3	34.2 21.3	33.0 21.3	32.8 21.5	33.4 20.5	33.8 19.8	33.8 20.7	27.2	27.5
กาญจนบุรี	Kanchanaburi	35.5 16.5	35.2 17.5	35.2 18.8	35.2 20.6	29.7 23.2	33.3 18.7	33.7 17.5	34.0 19.0	26.5	27.9
ปราจีนบุรี	Prachinburi	35.5 18.6	35.8 20.2	35.8 23.5	35.0 22.4	33.8 22.8	33.9 21.1	33.6 21.2	34.6 21.3	28.0	27.2
อรัญประเทศ	Aranyaprathet	35.0 16.0	35.0 18.2	36.3 21.5	37.3 21.0	33.8 21.5	32.8 20.3	32.6 20.0	34.7 19.8	27.3	28.0
พระนคร	Bangkok	34.9 21.7	34.2 21.9	32.4 23.1	32.6 22.6	32.8 23.8	33.7 21.7	33.8 22.2	33.4 22.4	27.9	27.9
ดอนเมือง	Don Muang	34.3 20.8	34.5 21.1	32.3 22.2	32.6 22.4	32.6 23.1	32.8 21.5	33.5 21.7	33.2 21.8	27.5	27.7
ป้อมพระจุล ฯ	Pom Phrachun	31.4 23.5	31.3 23.4	31.1 23.6	30.6 23.3	30.8 23.0	30.5 22.5	30.6 22.4	30.9 23.1	27.0	-
อ่าวไทยฝั่งตะวันออก	Gulf of Thailand, East Coast										
ชลบุรี	Chonburi	- 20.5	- 21.5	- 21.5	- 22.1	- 22.5	- 21.0	- 20.1	- 21.3	-	27.3
เกาะสีชัง	Ko Sichang	29.0 22.8	29.0 23.2	28.7 24.7	28.7 23.7	30.4 24.2	30.7 22.9	30.2 22.7	29.5 23.5	26.5	-
สัตหีบ	Sattahip	33.7 23.5	32.2 23.3	33.4 24.9	33.2 24.9	31.0 24.2	34.1 23.0	32.9 23.3	33.0 23.9	28.5	29.4
ระยอง	Rayong	- 21.1	30.5 -	30.5 25.8	30.5 26.5	30.0 22.2	30.5 21.0	- 20.5	30.4 22.8	26.7	-
บ้านเพ	Ban Phe	- -	31.2 -	30.6 23.3	31.3 24.4	- 25.6	31.5 -	- 20.5	31.2 23.5	27.4	-
จันทบุรี	Chanthaburi	32.9 20.2	32.6 20.5	31.0 21.3	31.5 22.0	33.1 22.0	33.7 20.6	33.6 19.7	32.6 20.9	26.8	27.2
แหลมงอบ	Laem Ngop	- 21.5	- -	30.4 -	31.0 23.0	- 22.2	- -	- -	- -	-	-
คลองใหญ่	Khlong Yai	29.9 20.3	30.8 22.7	29.8 23.8	30.5 22.3	33.0 21.1	31.4 20.8	30.6 20.4	30.9 21.6	26.3	26.9
ภาคใต้ฝั่งตะวันออก	Southern Part, East Coast										
หัวหิน	Hua Hin	30.0 20.8	30.7 22.4	30.1 21.9	29.8 21.4	29.1 23.1	29.8 21.2	30.5 20.4	30.0 21.8	25.8	26.5
ประจวบคีรีขันธ์	Prachuap Khirikhan	31.7 19.6	30.7 19.4	31.4 21.0	31.5 20.5	30.8 21.6	30.4 21.8	31.4 18.7	31.1 20.3	25.7	25.9
ชุมพร	Chumphon	29.9 20.3	29.5 22.4	29.9 21.8	30.0 21.4	29.6 21.4	30.0 20.8	29.8 21.8	29.8 21.4	25.6	26.1
สุราษฎร์ธานี	Bandon	- -	32.0 19.8	- 19.5	33.0 19.4	32.4 18.6	31.7 -	- -	32.3 19.3	25.8	26.9
นครศรีธรรมราช	Nakhon Si Thammarat	30.2 21.3	30.1 22.8	30.8 22.0	30.5 21.8	30.5 20.8	30.4 20.8	30.2 20.2	30.4 21.3	25.9	26.5
สงขลา	SongKhla	29.5 25.4	29.5 24.9	29.5 24.9	25.8 25.0	29.3 23.5	28.9 24.9	29.0 23.7	28.8 24.6	26.7	27.3
นราธิวาส	Narathiwat	29.3 24.3	29.4 24.7	30.8 22.2	29.4 22.7	29.7 21.4	28.0 20.9	28.0 18.7	28.8 22.2	25.9	26.3
ภาคใต้ฝั่งตะวันตก	Southern Part, West Coast										
ระนอง	Ranong	31.5 20.6	32.2 21.1	32.5 23.2	33.0 20.2	32.4 19.8	32.2 18.2	30.0 19.8	32.0 20.6	26.3	26.9
ภูเก็ต	Phuket	- -	- -	- -	- -	- -	- -	- -	- -	-	28.0
ตรัง	Trang	32.5 20.8	34.0 24.3	33.8 22.1	34.2 21.3	33.7 18.7	32.2 18.4	32.7 17.5	33.3 20.1	26.7	28.0

พิมพ์ที่โรงพิมพ์ กรมอุตุนิยมวิทยา บางกะปี พระนคร
กรมอุตุนิยมวิทยา เจ้าของ
นาวาเอก ประเสริฐ สุนทโรทก ผู้พิมพ์ผู้โฆษณา พ.ศ. ๒๕๐๖

กรมอุตุนิยมวิทยา สำนักนายกรัฐมนตรี

รายงานอากาศประจำสัปดาห์ ระหว่างวันที่ ๒๕ ก.พ. ถึง ๓ มี.ค. ๒๕๐๖

ฉบับที่ ๙ / ๒๕๐๖

พลเรือโท สนิธ เวสารัชชนันท์

อธิบดีกรมอุตุนิยมวิทยา

MAR 11 1963
WEATHER BUREAU

METEOROLOGICAL DEPARTMENT

OFFICE OF THE PRIME MINISTER

BANGKOK THAILAND

WEEKLY WEATHER REPORT

DURING THE PERIOD FEB. 25 – MAR. 3, 1963

No. 9 / 1963

Sanit Vesa – rajananda

Vice Admiral, Director General

สรุปลักษณะอากาศทั่วไปในรอบสัปดาห์

ระหว่างวันที่ ๒๕ ก.พ. – ๓ มี.ค. ๒๕๐๖

๑. มรสุมตะวันออกเฉียงเหนือจากประเทศจีนได้กลับมีกำลังแรงขึ้นอีก และได้แผ่ปกคลุมทั่วประเทศไทยในระหว่างวันที่ ๒๖ – ๒๘ ก.พ. ซึ่งทำให้ในระหว่างนี้อากาศได้ลดลงเย็นลงโดยทั่วไป และมีฝนเล็กน้อยเกือบทั่วไปในภาคเหนือ

๒. เนื่องจากในสัปดาห์นี้ มรสุมตะวันออกเฉียงเหนือซึ่งมีกำลังแรงได้ปกคลุมถึงอ่าวไทย จึงทำให้คลื่นลมแรงจัดในอ่าวไทย โดยเฉพาะในบริเวณตั้งแต่ใต้สุราษฎร์ลงไปมีคลื่นจัดถึงจัดมาก และมีฝนมากขึ้นเกือบทั่วไปในอ่าวไทยฝั่งตะวันตก

กรมอุตุนิยมวิทยา

๔ / ๓ / ๒๕๐๖

General Situation

Period Feb.26 – Mar.3 , 1963

1. The northeast monsoon, in China, was re-intensifying and extended through Thailand during Feb.26 – 28, thus, cooler weather generally occurred over Upper Thailand and also light showers scattered in Northern Thailand.

2. During the week, the fresh northeast monsoon, covering the Gulf of Thailand, caused fresh winds and rough seas in the Gulf especially from Chumphon southward rough to very rough seas were experienced. Consequently more rainshowers scattered in the Gulf of Thailand West Coast.

Meteorological Department
4 / 3 / 1963

การคาดหมายลักษณะอากาศใน ๗ วันข้างหน้า
ตั้งแต่วันที่ ๔ - ๑๐ มี.ค.๒๕๐๖

ภาคเหนือ ภาคตะวันออกเฉียงเหนือ ภาคกลาง อ่าวไทย ฝั่งตะวันออก	ตลอดสัปดาห์ ส่วนมากอากาศโปร่งนอกจากมีหมอกในตอนเช้า คาดว่าอุณหภูมิจะสูงขึ้นทั่วไป ตอนปลายสัปดาห์จะมีฝน หรือลักษณะฟ้าคะนอง
อ่าวไทย ฝั่งตะวันตก	ส่วนมากอากาศโปร่ง กับจะมีฝนเล็กน้อยตามชายฝั่งตลอดสัปดาห์
ภาคใต้ ฝั่งตะวันตก	ในระหว่างสัปดาห์อากาศโปร่งทั่วไป

กรมอุตุนิยมวิทยา
๔ / ๓ / ๒๕๐๖

Weather Outlook for the next seven days
From Mar. 4 - 10, 1963

Northern Part: Northeastern Part: Central Part: Gulf of Thailand, East Coast:	Mainly fair except for fog in the morning. Expected increasing temperature with possibility of some light local showers or thundery condition towards the end of the week.
Gulf of Thailand, West Coast:	Mainly fair with light local showers along the coast throughout the week.
Southern Thailand, West Coast:	Mainly fair during the week.

Meteorological Department
4 / 3 / 1963

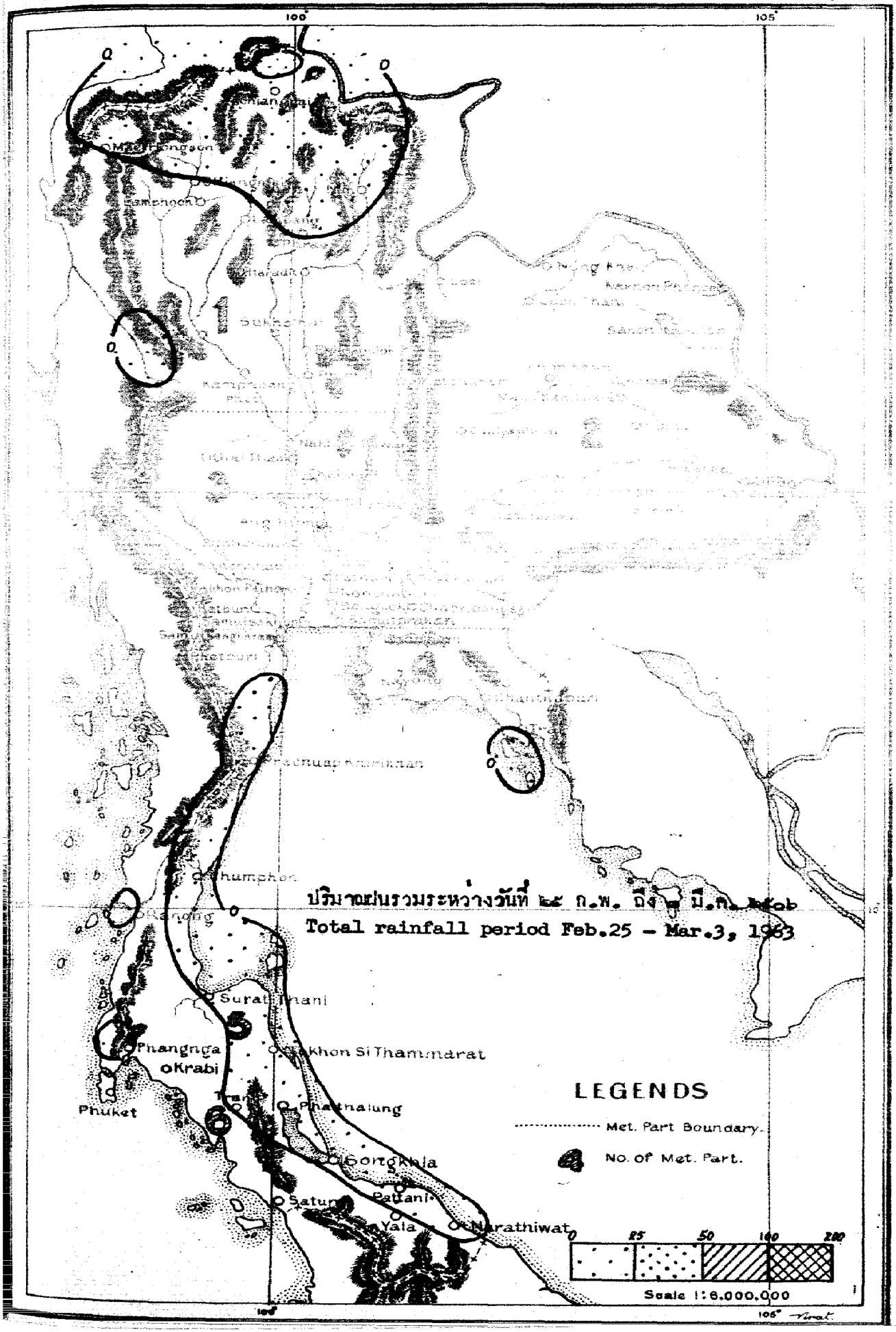
100°
105°
Chumphon
Surat Thani
Phangnga
Krabi
Phuket
Trang
Phatthalung
Songkhla
Satun
Pattani
Yala
Narathiwat
ปริมาณฝนรวมระหว่างวันที่ ๒๕ ก.พ. ถึง ๓ มี.ค. ๒๕๐๖
Total rainfall period Feb.25 – Mar.3, 1963
LEGENDS
Met. Part Boundary.
No. of Met. Part.
0 25 50 100 200
Scale 1:6,000,000

สถานีฝน	Station	วันที่และจำนวนน้ำฝนเป็นมิลลิเมตร Date and amount of rainfall in m.m. ก.พ. Feb.				มี.ค. Mar.			ฝนรวม ม.ม. Total m.m.	ฝนรวมตั้งแต่ 1 ม.ค. Accumulative rain-fall Since Jan.1	
		25	26	27	28	1	2	3		ฝนจริง Actual	สูง(+)ต่ำ(-)กว่าปกติ Above(+) Below(-) Normal
ภาคเหนือ	Northern Part										
1.จ.เชียงราย	Chiangrai*		24.4	T					24.4	26.4	- 10.1
2.อ.แม่สาย	Mae Sai								0.0		
3.อ.เชียงแสน	Chiangsaen								0.0		
4.อ.แม่จัน	Mae Chan								0.0		
5.อ.เชียงของ	Chiangkhong								0.0		
6.อ.เทิง	Thoeng		9.4						9.4		
7.อ.แม่สรวย	Mae Suai		19.6						19.6		
8.อ.เชียงคำ	Chiangkham		19.5						19.5		
9.อ.พาน	Phan								0.0		
10.อ.เวียงป่าเป้า	Wiang Pa Pao		13.6						13.6		
11.อ.พะเยา	Phayao		16.5						16.5		
12.จ.แม่ฮ่องสอน	Mae Hongson*					T			T	T	- 20.0
13.อ.ปาย	Pai*								0.0		
14.อ.ขุนยวม	Khun Yuam								0.0		
15.อ.แม่สะเรียง	Mae Sariang*								0.0	T	- 17.8
16.จ.เชียงใหม่	Chiangmai*			1.3					1.3	1.6	- 19.7
17.อ.ฝาง	Fang								0.0		
18.อ.เชียงดาว	Chiangdao								0.0		
19.อ.แม่แตง	Mae Taeng								0.0		
20.อ.ดอยสะเก็ด	Doi Saket			2.0					2.0		
21.อ.หางดง	Hang Dong								0.0		
22.อ.สันทราย	San Sai			1.7					1.7		
23.อ.สันป่าตอง	San Pa Tong								0.0		
24.อ.สันกำแพง	San Kamphaeng								0.0		
25.อ.จอมทอง	Chom Thong								0.0		
26.อ.ฮอด	Hot								0.0		
27.จ.ลำพูน	Lamphun								0.0		
28.จ.ลำปาง	Lampang*		2.0	T					2.0	2.0	- 18.8
29.อ.แจ้ห่ม	Chae Hom								0.0		
30.อ.สบปราบ	Sop Prap								0.0		
31.อ.เกาะคา	Ko Kha								0.0		
32.อ.เถิน	Thoen								0.0		
33.จ.แพร่	Phrae		2.2						2.2		
34.สนามบินแพร่	Phrae Airport*		0.8	T					0.8	0.8	- 26.9
35.อ.สูงเม่น	Sung Men								0.0		
36.จ.น่าน	Nan*		6.0	2.8	T				8.8	9.0	- 24.7
37.อ.ทุ่งช้าง	Thung Chang		13.9	1.6					15.5		

สถานีฝน	Station	วันที่และจำนวนน้ำฝนเป็นมิลลิเมตร Date and amount of rainfall in m.m. ก.พ. Feb.				มี.ค. Mar.			ฝนรวม ม.ม. Total m.m.	ฝนรวมตั้งแต่ 1 ม.ค. Accumulative rain-fall Since Jan. 1	
		25	26	27	28	1	2	3		ฝนจริง Actual	สูง(+) ต่ำ(-) กว่าปกติ Above(+) Below(-) Normal
38.อ.น่านน้อย	Na Noi								0.0		
39.จ.อุตรดิตถ์	Uttaradit*								0.0	1.1	- 33.0
40.อ.ลับแล	Lap Lae								0.0		
41.อ.น้ำปาด	Nam Pat								0.0		
42.จ.ตาก	Tak								0.0		
43.สนามบินตาก	Tak Airport*								0.0	0.7	- 11.5
44.อ.บ้านตาก	Ban Tak								0.0		
45.อ.แม่สอด	Mae Sot*		5.0						5.0	22.8	+ 8.4
46.เขื่อนภูมิพล	Bhumibol Dam*								0.0		
47.จ.สุโขทัย	Sukhothai								0.0	0.0	- 22.3
48.อ.สวรรคโลก	Sawankhalok								0.0		
49.อ.กงไกรลาศ	Kongkrailat								0.0		
50.จ.พิษณุโลก	Phitsanulok*								0.0	T	- 37.0
51.อ.พรหมพิราม	Phrom Phiram								0.0		
52.อ.วังทอง	Wang Thong								0.0		
53.จ.กำแพงเพชร	Kamphaeng Phet								0.0	0.0	- 24.9
54.จ.พิจิตร	Phichit								0.0	0.0	- 32.8
55.อ.บางมูลนาค	Bang Munnak								0.0		
56.อ.ตะพานหิน	Taphanhin								0.0		
57.จ.เพชรบูรณ์	Phetchabun*								0.0	7.4	- 40.1
58.อ.หล่มเก่า	Lom Kao								0.0		
59.อ.หล่มสัก	Lom Sak								0.0		
60.อ.ชนแดน	Chon Daen								0.0		
<u>ภาคตะวันออกเฉียงเหนือ</u>	<u>Northeastern Part</u>										
1.จ.เลย	Loei*								0.0	0.5	- 31.2
2.อ.ท่าลี่	Tha Li								0.0		
3.อ.เชียงคาน	Chiangkhan								0.0		
4.อ.ด่านซ้าย	Dan Sai								0.0		
5.จ.หนองคาย	Nong Khai								0.0	0.0	- 44.5
6.อ.บึงกาฬ	Bung Kan								0.0		
7.อ.โพนพิสัย	Phon Phisai								0.0		
8.อ.ท่าบ่อ	Tha Bo								0.0		
9.จ.อุดรธานี	Udon Thani*								0.0	6.3	- 9.9
10.อ.บ้านผือ	Ban Phu								0.0		
11.อ.หนองหาน	Nong Han								0.0		
12.จ.สกลนคร	Sakon Nakhon*								0.0	5.7	- 14.2
13.อ.วานรนิวาส	Wanon Niwat								0.0		
14.อ.พรรณานิคม	Phanna Nikhom								0.0		

สถานีฝน	Station	วันที่และจำนวนน้ำฝนเป็นมิลลิเมตร Date and amount of rainfall in m.m. ก.พ. Feb. 25	26	27	28	มี.ค. Mar. 1	2	3	ฝนรวม ม.ม. Total m.m.	ฝนรวมตั้งแต่ 1 ม.ค. Accumulative rain -fall Since Jan.1 ฝนจริง Actual	สูง(+)ต่ำ(-)กว่าปกติ Above(+) Below(-) Normal
15.จ.นครพนม	Nakhon Phanom*								0.0	T	- 40.6
16.อ.บ้านแพง	Ban Phaeng								0.0		
17.อ.ท่าอุเทน	Tha Uten								0.0		
18.อ.นาแก	Na Kae								0.0		
19.อ.ธาตุพนม	That Phanom								0.0		
20.อ.มุกดาหาร	Mukdahan*								0.0	T	- 25.9
21.จ.ชัยภูมิ	Chaiyaphum*								0.0	0.2	- 12.5
22.อ.ภูเขียว	Phu Khieo								0.0		
23.อ.เกษตรสมบูรณ์	Kaset Sombun								0.0		
24.อ.คอนสวรรค์	Khon Sawan								0.0		
25.อ.จตุรัส	Chaturat								0.0		
26.อ.บำเหน็จณรงค์	Bamnet Narong								0.0		
27.จ.ขอนแก่น	Khon Kaen*								0.0	3.5	- 31.3
28.อ.น้ำพอง	Nam Phong								0.0		
29.อ.ภูเวียง	Phu Wiang								0.0		
30.อ.ชุมแพ	Chum Phae								0.0		
31.อ.ชนบท	Chonnabot								0.0		
32.อ.มัญจาคีรี	Mancha Khiri								0.0		
33.อ.พล	Phon								0.0		
34.จ.มหาสารคาม	Maha Sarakham								0.0	0.0	- 14.9
35.อ.พยัคฆภูมิพิสัย	Phayakkhaphum Phisai								0.0		
36.อ.บรบือ	Borabu								0.0		
37.จ.กาฬสินธุ์	Kalasin								0.0	0.0	- 47.4
38.อ.สหัสขันธ์	Sahatsakhan								0.0		
39.อ.ยางตลาด	Yang Talat								0.0		
40.อ.กันทรวิชัย	Kanthara Wichai								0.0		
41.อ.กมลาไสย	Kamalasai								0.0		
42.จ.ร้อยเอ็ด	Roi Et*								0.0	T	- 20.7
43.อ.โพนทอง	Phon Thong								0.0		
44.อ.เสลภูมิ	Selaphum								0.0		
45.อ.ธวัชบุรี	Thawatburi								0.0		
46.อ.จตุรพักตรพิมาน	Chaturaphak Phiman								0.0		
47.อ.เกษตรวิสัย	Kaset Wisai								0.0		
48.อ.สุวรรณภูมิ	Suwannaphum								0.0		
49.จ.นครราชสีมา	Nakhon Ratchasima*								0.0	0.0	- 50.2
50.อ.บัวใหญ่	Bua Yai								0.0		
51.อ.พิมาย	Phimai								0.0		
52.อ.จักราช	Chakkarat								0.0		

สถานีฝน	Station	วันที่และจำนวนน้ำฝนเป็นมิลลิเมตร Date and amount of rainfall in m.m. ก.พ. Feb.				มี.ค. Mar.			ฝนรวม ม.ม. Total m.m.	ฝนรวมตั้งแต่ 1 ม.ค. Accumulative rainfall Since Jan.	
		25	26	27	28	1	2	3		ฝนจริง Actual	สูง(+)ต่ำ(-)กว่าปกติ Above(+) Below(-) Normal
53.อ.โชคชัย	Chok Chai								0.0		
54.อ.ด่านขุนทด	Dan Khunthot								0.0		
55.อ.โนนไทย	Non Thai								0.0		
56.อ.สูงเนิน	Sung Noen								0.0		
57.อ.ปักธงชัย	Pak Thong Chai								0.0		
58.อ.สีคิ้ว	Si Khiu								0.0		
59.อ.ครบุรี	Khonburi								0.0		
60.จ.บุรีรัมย์	Buriram								0.0	0.0	- 28.3
61.อ.พุทไธสง	Phut Thai Song								0.0		
62.อ.ลำปลายมาศ	Lam Plai Mat								0.0		
63.อ.นางรอง	Nang Rong								0.0		
64.อ.ประโคนชัย	Prakhon Chai								0.0		
65.จ.สุรินทร์	Surin*								0.0	0.6	- 8.6
66.อ.ท่าตูม	Tha Tum								0.0		
67.อ.รัตนบุรี	Rattanaburi								0.0		
68.อ.ปราสาท	Prasat								0.0		
69.อ.สังขะ	Sangkha								0.0		
70.จ.ศรีสะเกษ	Sisaket								0.0	0.0	- 4.9
71.อ.ราษีไศล	Rasisalai								0.0		
72.อ.อุทุมพรพิสัย	Uthumphon Phisai								0.0		
73.อ.กันทรารมย์	Kantharatom								0.0		
74.อ.ขุขันธ์	Khukhan								0.0		
75.กันทรลักษ์	Kantharalak								0.0		
76.จ.อุบลราชธานี	Ubon Ratchathani*								0.0	T	- 9.5
77.อ.เขมราฐ	Khemmarat								0.0		
78.อ.มหาชนะชัย	Maha Chana Chai								0.0		
79.อ.อำนาจเจริญ	Amnat Charoen								0.0		
80.อ.ยโสธร	Yasothon								0.0		
81.อ.ตระการพืชผล	Trakan Phut Phon								0.0		
82.อ.คำเขื่อนแก้ว	Kham Khuan Kaeo								0.0		
83.อ.เขื่องใน	Khuang Nai								0.0		
84.อ.โขงเจียม	Khong Chiam								0.0		
85.อ.พิบูลมังสาหาร	Phibun Mangsahan								0.0		
86.อ.เดชอุดม	Det Udom								0.0		
ภาคกลาง	Central Part										
1.จ.นครสวรรค์	Nakhon Sawan*								0.0	0.0	- 37.1
2.อ.บรรพตพิสัย	Banphot Phisai								0.0		
3.อ.ลาดยาว	Lat Yao								0.0		

สถานีฝน	Station	วันที่และจำนวนน้ำฝนเป็นมิลลิเมตร Date and amount of rainfall in m.m. ก.พ. Feb.				มี.ค. Mar.			ฝนรวม ม.ม. Total m.m.	ฝนรวมตั้งแต่ 1 ม.ค. Accumulative rain-fall Since Jan. 1	
		25	26	27	28	1	2	3		ฝนจริง Actual	สูง(+)ต่ำ(-)กว่าปกติ Above(+) Below(-) Normal
4.อ.ชุมแสง	Chumsaeng								0.0		
5.อ.พยุหคีรี	Phayuha Khiri								0.0		
6.จ.อุทัยธานี	Uthai Thani								0.0	0.0	- 26.9
7.อ.หนองฉาง	Nong Chang								0.0		
8.อ.หนองขาหย่าง	Nong Kha Yang								0.0		
9.จ.ชัยนาท	Chainat								0.0	0.0	- 17.2
10.อ.มโนรมย์	Manorom								0.0		
11.อ.วัดสิงห์	Wat Sing								0.0		
12.จ.สิงห์บุรี	Singburi								0.0	0.0	- 32.3
13.อ.อินทร์บุรี	Inburi								0.0		
14.อ.บางระจัน	Bangrachan								0.0		
15.อ.พรหมบุรี	Phromburi								0.0		
16.จ.ลพบุรี	Lopburi*								0.0	T	- 22.5
17.อ.บ้านหมี่	Ban Mi								0.0		
18.อ.ไชยบาดาล	Chai Badan								0.0		
19.อ.ท่าวุ้ง	Tha Wung								0.0		
20.จ.สุพรรณบุรี	Suphanburi*								0.0	39.9	+ 15.8
21.อ.เดิมบางนางบวช	Doembang Nangbuat								0.0		
22.อ.ศรีประจันต์	Si Prachan								0.0		
23.อ.สองพี่น้อง	Song Phi Nong								0.0		
24.จ.อ่างทอง	Ang Thong								0.0	0.0	- 42.1
25.อ.โพธิ์ทอง	Pho Thong								0.0		
26.อ.ไชโย	Chaiyo								0.0		
27.อ.วิเศษไชยชาญ	Wiset Chaichan								0.0		
28.อ.ป่าโมก	Pa Mok								0.0		
29.จ.สระบุรี	Saraburi								0.0	0.0	- 29.0
30.อ.หนองแค	Nong Khae								0.0		
31.อ.แก่งคอย	Kaeng Khoi								0.0		
32.จ.พระนครศรีอยุธยา	Ayutthaya								0.0	0.0	- 45.8
33.อ.บางไทร	Bang Sai								0.0		
34.อ.บางบาล	Bang Ban								0.0		
35.อ.เสนา	Sena								0.0		
36.อ.ท่าเรือ	Tha Rua								0.0		
37.อ.ผักไห่	Phak Hai								0.0		
38.อ.บางปะอิน	Bang Pa-in								0.0		
39.จ.นครนายก	Nakhon Nayok								0.0	22.4	- 42.2
40.อ.ปากพลี	Pak Phli								0.0		
41.อ.บ้านนา	Ban Na								0.0		

สถานีฝน	Station	วันที่และจำนวนน้ำฝนเป็นมิลลิเมตร Date and amount of rainfall in m.m. ก.พ. Feb. 25	26	27	28	มี.ค. Mar. 1	2	3	ฝนรวม ม.ม. Total m.m.	ฝนรวมตั้งแต่ 1 ม. Accumulative rainfall Since Jan. ฝนจริง Actual	สูง(+)ต่ำ กว่าปก Above(+) Below(-) Normal
42.จ.ปราจีนบุรี	Prachinburi*								0.0	3.6	- 44.0
43.อ.บ้านสร้าง	Ban Sang								0.0		
44.อ.ศรีมหาโพธิ์	Si Maha Pho								0.0		
45.อ.กบินทร์บุรี	Kabinburi								0.0		
46.อ.วัฒนานคร	Watthana Nakhon								0.0		
47.อ.อรัญประเทศ	Aranyaprathet*								0.0	8.8	- 24.6
48.จ.ปทุมธานี	Pathum Thani								0.0	0.0	- 29.0
49.อ.ธัญบุรี	Thanyaburi								0.0		
50.จ.นนทบุรี	Nonthaburi								0.0	0.0	- 28.7
51.อ.บางบัวทอง	Bang Bua Thong								0.0		
52.จ.กาญจนบุรี	Kanchanaburi*								0.0	0.2	- 40.0
53.อ.ท่าม่วง	Tha Muang								0.0		
54.จ.นครปฐม	Nakhon Pathom								0.0		
55.อ.นครชัยศรี	Nakhon Chai Si								0.0		
56.จ.ธนบุรี	Thonburi								0.0	0.0	- 5.3
57.จ.พระนคร	Bangkok*								0.0	10.0	- 39.0
58.สนามบินดอนเมือง	Don Muang*								0.0	14.6	- 14.8
59.อ.บางเขน	Bang Khen								0.0		
60.อ.มีนบุรี	Minburi								0.0		
61.อ.ลาดกระบัง	Lat Krabang								0.0		
62.อ.บางนา	Bang Na*								0.0		
63.จ.ฉะเชิงเทรา	Chachoengsao								0.0	0.0	- 40.2
64.จ.ราชบุรี	Ratburi								0.0	7.1	- 24.0
65.อ.บ้านโป่ง	Ban Pong								0.0		
66.อ.ปากท่อ	Pak Tho								0.0		
67.อ.โพธาราม	Photharam								0.0		
68.จ.สมุทรสงคราม	Samut Songkhram								0.0	0.0	- 17.4
69.อ.อัมพวา	Amphawa								0.0		
70.อ.บางคนที	Bang Khonthi								0.0		
71.จ.สมุทรสาคร	Samut Sakhon								0.0	11.8	- 23.2
72.จ.สมุทรปราการ	Samut Prakan								0.0	45.7	- 9.9
73.อ.บางพลี	Bang Phli								0.0		
74.อ.พระประแดง	Phrapradaeng								0.0		
75.บางปู	Bang Pu								0.0		
76.ป้อมพระจุลฯ	Pom Phrachun*								0.0		
<u>ฝั่งอ่าวไทยด้านตะวันออก</u>	<u>Gulf of Thailand East Coast</u>										
1.จ.ชลบุรี	Chonburi*								0.0	T	- 45.2
2.อ.พนัสนิคม	Phanat Nikhom								0.0		

สถานีฝน	Station	วันที่และจำนวนน้ำฝนเป็นมิลลิเมตร Date and amount of rainfall in m.m. ก.พ. Feb.				มี.ค. Mar.			ฝนรวม ม.ม. Total m.m.	ฝนรวมตั้งแต่ 1 ม.ค. Accumulative rain-fall Since Jan.1	
		25	26	27	28	1	2	3		ฝนจริง Actual	สูง(+)ต่ำ(-)กว่าปกติ Above(+) Below(-) Normal
3.อ.บ้านบึง	Ban Bung								0.0		
4.อ.พานทอง	Phan Thong								0.0		
5.อ.ศรีราชา	Si Racha								0.0		
6.อ.สีชัง	Si Chang*								0.0		
7.อ.สัตหีบ	Sattahip*								0.0	3.4	- 55.9
8.อ.ระยอง	Rayong*								0.0	6.4	- 40.3
9.อ.บ้านค่าย	Ban Khai								0.0		
10.อ.แกลง	Klaeng								0.0		
11.อ.จันทบุรี	Chanthaburi*								0.0	70.8	- 6.9
12.อ.โป่งน้ำร้อน	Pong Namron								0.0		
13.อ.ท่าใหม่	Tha Mai								0.0		
14.อ.เขาคิชฌกูฏ	Makham								0.0		
15.อ.เมืองตราด	Trat								0.0	29.5	- 77.0
16.อ.เขาสมิง	Khao Saming								0.0		
17.อ.แหลมงอบ	Laem Ngop		5.3						5.3		
18.อ.คลองใหญ่	Khlong Yai*								0.0	95.3	- 12.9
ภาคใต้ฝั่งตะวันออก	Southern Part East Coast										
1.อ.เพชรบุรี	Phetburi								0.0	9.8	- 18.8
2.อ.บ้านแหลม	Ban Laem								0.0		
3.อ.ประจวบคีรีขันธ์	Prachuap Khirikhan*			19.7					19.7	40.8	- 37.2
4.อ.หัวหิน	Hua Hin*		0.2	0.4					0.6	0.6	- 33.9
5.อ.ชุมพร	Chumphon*		0.5	11.0		T			11.5	116.6	- 35.1
6.อ.ท่าแซะ	Tha Sae		10.2	12.2					22.4		
7.อ.สวี	Sawi								-		
8.อ.หลังสวน	Lang Suan			4.1					4.1		
9.อ.บ้านดอน	Bandon*		T						T	48.2	- 27.9
10.อ.ไชยา	Chaiya								0.0		
11.อ.บ้านนาสาร	Ban Nasan								0.0		
12.อ.นครศรีธรรมราช	Nakhon Si Thammarat*		T		2.5		T		2.5	205.5	-121.0
13.อ.สิชล	Sichon								0.0		
14.อ.ฉวาง	Chawang								0.0		
15.อ.ร่อนพิบูลย์	Ron Phibun								0.0		
16.อ.ทุ่งสง	Thung Song								0.0		
17.อ.ปากพนัง	Pak Phanang								0.0		
18.อ.พัทลุง	Phatthalung	0.3							0.3	110.2	-146.0
19.อ.เขาชัยสน	Khao Chai Son								0.0		
20.อ.สงขลา	Songkhla*		7.1			0.8	0.4		8.3	114.5	- 61.2
21.อ.รัตภูมิ	Rattaphum								0.0		

สถานีฝน	Station	วันที่และจำนวนน้ำฝนเป็นมิลลิเมตร Date and amount of rainfall in m.m. ก.พ. Feb.				มี.ค. Mar.			ฝนรวม ม.ม. Total m.m.	ฝนรวมตั้งแต่ 1 ม.ค. Accumulative rainfall Since Jan. ฝนจริง Actual	ฝนสูง(+)ต่ำ(-)กว่าปกติ Above(+) Below(-) Normal
		25	26	27	28	1	2	3			
22.อ.หาดใหญ่	Hat Yai								0.0		
23.อ.สะเดา	Sadao								0.0		
24.จ.ปัตตานี	Pattani								0.0	121.8	+ 2.1
25.อ.หนองจิก	Nong Chik								0.0		
26.อ.ยะหริ่ง	Yaring								0.0		
27.อ.ปะนาเระ	Panare								0.0		
28.จ.ยะลา	Yala								0.0		
29.จ.นราธิวาส	Narathiwat*	0.3	0.1	1.4		4.6	1.7		8.1	222.6	-232.7
30.อ.ตากใบ	Tak Bai								0.0		
31.อ.ยี่งอ	Yi Ngo								0.0		
ภาคใต้ฝั่งตะวันตก	Southern Part West Coast										
1.จ.ระนอง	Ranong*			2.0	0.9	T			2.9	4.0	- 74.1
2.อ.กระบุรี	Kraburi								0.0		
3.จ.พังงา	Phang Nga	7.6							7.6	38.7	-101.9
4.อ.ตะกั่วป่า	Takua Pa								0.0		
5.อ.ตะกั่วทุ่ง	Takua Thung								0.0		
6.อ.ท้ายเหมือง	Thai Muang								0.0		
7.จ.ภูเก็ต	Phuket*								-		
8.สนามบินภูเก็ต	Phuket Airport*								0.0	2.3	- 72.0
9.จ.กระบี่	Krabi								0.0		
10.อ.คลองท่อม	Khlong Thom								0.0		
11.สนามบินตรัง	Trang Airport*		T	T					T	35.1	- 34.4
12.อ.ปะเหลียน	Pa Lian								0.0		
13.อ.สิเกา	Si Kao								0.0		
14.อ.ย่านตาขาว	Yan Ta Khao								0.0		
15.จ.สตูล	Satun								0.0		
16.อ.ละงู	La Ngu								0.0		

หมายเหตุ ช่องว่าง ไม่มีรายงานฝนตก

* สถานีตรวจอากาศ

T ฝนเล็กน้อยวัดไม่ได้

Remark Blank No report

* Synoptic Station

T Trace

อุณหภูมิสูงสุดและต่ำสุดประจำวันที่ ๒๕ ก.พ.-๓ มี.ค. ๒๕๐๖

Daily Max. and Min. Temperature Feb.25 - Mar. 3, 1963

สถานี	Station	อุณหภูมิสูงสุดและต่ำสุดเป็นองศา ซ. Max. and Min. Temperature in degree C.							สูงสุดเฉลี่ย ต่ำสุดเฉลี่ย Average Max. Min.	เฉลี่ยในสัปดาห์ Weekly Mean	ค่าปกติประจำเดือน Monthly Normal
		25	26	27	28	1	2	3			
ภาคเหนือ	Northern Part										
เชียงราย	Chiangrai	32.6 14.6	31.1 17.5	20.3 15.0	26.5 11.5	28.2 14.2	- 13.0	33.0 13.2	28.5 14.1	21.3	21.7
แม่ฮ่องสอน	Mae Hongson	35.6 16.8	35.7 17.1	32.4 18.3	31.0 16.5	32.4 18.0	31.9 18.1	35.4 15.5	33.5 17.2	25.4	23.1
ปาย	Pai	=	=	=	=	=	=	=	=	-	-
ขุนยวม	Khun Yuam	=	=	=	=	=	=	=	=	-	-
แม่สะเรียง	Mae Sariang	37.1 17.2	36.7 17.2	31.2 18.0	- 14.8	34.9 15.5	30.4 14.5	- 12.8	34.1 15.7	24.9	23.5
เชียงใหม่	Chiangmai	33.6 18.0	33.2 17.7	22.1 21.0	27.0 14.8	30.0 14.8	30.2 12.7	33.0 14.5	29.9 16.2	23.1	23.1
ฝาง	Fang	33.0 13.0	31.2 14.1	- 15.4	27.0 -	- 13.0	- -	- -	- 13.9		
ลำปาง	Lampang	34.6 18.8	33.2 18.5	22.7 20.9	28.2 13.7	31.0 12.9	32.0 11.8	33.0 14.0	30.7 15.8	23.3	23.8
น่าน	Nan	33.3 15.4	32.5 16.4	22.3 15.3	28.9 14.6	30.1 13.9	32.5 9.9	35.1 12.4	30.5 14.0	22.3	23.7
แพร่	Phrae	33.4 16.0	33.8 16.1	23.5 18.4	28.8 11.1	31.5 11.5	32.1 9.8	33.6 11.8	30.9 13.5	22.2	24.5
อุตรดิตถ์	Uttaradit	35.0 18.2	35.4 18.8	23.2 21.2	29.6 14.0	32.6 13.0	33.0 13.0	33.0 14.0	31.7 16.0	23.9	26.4
ตาก	Tak	35.0 19.0	34.8 20.2	28.5 22.6	28.8 15.0	31.2 16.0	32.6 11.6	34.7 13.5	32.2 16.8	24.5	26.5
เขื่อนภูมิพล	Bhumibol Dam	34.8 19.6	34.2 21.0	27.0 21.3	28.6 18.5	31.2 15.6	32.4 14.8	33.5 16.0	31.8 18.1	25.0	-
แม่สอด	Mae Sot	35.0 20.2	36.4 21.4	29.5 22.0	- 18.8	31.0 16.4	32.2 12.8	31.6 14.1	32.6 18.0	25.3	25.2
พิษณุโลก	Phitsanulok	33.9 19.6	34.7 20.1	27.8 22.0	28.5 15.8	31.6 16.2	32.5 13.5	31.0 16.0	31.4 17.6	24.5	26.7
เพชรบูรณ์	Phetchabun	34.7 15.7	33.3 17.5	29.2 19.7	29.0 16.9	32.5 12.9	34.2 11.0	34.7 11.6	32.5 15.0	23.8	25.9
ภาคตะวันออกเฉียงเหนือ	Northeastern Part										
เลย	Loei	33.2 13.7	30.0 15.0	24.5 18.3	26.7 8.0	31.0 10.6	32.0 7.7	34.1 9.6	30.2 11.8	21.0	21.4
อุดรธานี	Udon Thani	34.1 15.8	31.3 17.9	27.7 18.3	28.6 9.4	31.1 10.6	32.7 10.0	35.0 12.8	31.5 13.5	22.5	25.0
นครพนม	Nakhon Phanom	32.0 14.5	- 19.7	27.2 17.0	27.2 9.3	30.0 8.5	- 12.0	32.6 12.3	29.8 13.3	21.6	23.6
มุกดาหาร	Mukdahan	32.1 13.2	29.0 17.1	26.6 15.9	27.7 13.6	29.8 11.6	32.8 10.1	34.4 10.7	30.3 13.2	21.8	24.6
สกลนคร	Sakon Nakhon	31.9 13.8	28.8 17.7	28.1 14.3	27.7 7.9	29.6 9.9	31.6 9.7	32.9 11.1	30.1 12.1	21.1	23.9
ขอนแก่น	Khon Kaen	32.5 15.6	31.7 18.2	27.4 15.2	29.4 11.6	28.9 13.0	33.1 11.9	35.8 14.8	31.4 14.3	22.9	25.8
ร้อยเอ็ด	Roi Et	33.0 16.0	31.1 18.2	28.0 18.0	28.6 13.0	30.0 31.5	32.8 11.5	33.7 13.8	31.0 14.7	22.9	25.7
ชัยภูมิ	Chaiyaphum	33.0 16.3	30.5 18.8	27.3 18.5	27.5 17.5	29.4 15.8	33.0 12.3	35.5 14.0	30.9 16.3	23.6	-
อุบลราชธานี	Ubon Ratchathani	33.0 16.2	31.5 18.3	- 16.5	29.7 15.2	30.4 13.7	33.5 13.7	35.5 13.8	32.3 15.3	23.8	26.1
สุรินทร์	Surin	33.2 16.3	31.8 17.8	28.2 15.6	28.6 14.2	29.5 11.0	32.5 12.0	36.5 13.4	31.3 14.3	22.8	26.8
นครราชสีมา	Nakhon Ratchasima	33.8 16.5	31.7 18.0	28.0 17.8	25.5 14.8	29.9 11.6	33.4 12.9	35.7 14.4	31.6 15.1	23.4	26.8

สถานี Station	อุณหภูมิสูงสุดและต่ำสุดเป็นองศา ซ. Max. and Min. Temperature in degree C.							เฉลี่ยสูงสุด เฉลี่ยต่ำสุด Average Max. Min.	เฉลี่ยในสัปดาห์ Weekly Mean	ค่าปกติประจำเดือน Monthly Normal
	25	26	27	28	1	2	3			
ภาคกลาง Central Part										
นครสวรรค์ Nakhon Sawan	35.3 21.1	34.8 21.0	31.4 21.6	30.4 16.7	31.7 14.2	34.1 14.7	34.4 16.3	33.2 17.9	25.6	27.7
ลพบุรี Lopburi	35.5 21.8	33.3 22.3	30.5 21.7	30.2 20.1	32.7 19.5	34.7 16.1	36.2 17.9	33.3 19.9	26.6	28.5
สุพรรณบุรี Suphanburi	– 20.3	34.2 20.8	– –	– 19.0	31.3 16.0	33.7 14.8	34.8 16.9	33.5 18.0	25.8	27.5
กาญจนบุรี Kanchanaburi	34.5 17.0	34.4 17.2	31.2 23.2	30.5 15.8	32.0 12.2	33.7 11.0	36.4 11.2	33.2 15.4	24.3	27.9
ปราจีนบุรี Prachinburi	35.7 20.3	35.0 20.0	30.8 21.2	31.1 19.2	31.6 18.2	35.0 14.6	35.6 17.7	33.5 18.7	26.1	27.2
อรัญประเทศ Aranyaprathet	34.6 17.0	33.8 18.5	31.0 20.2	30.5 15.0	31.2 13.7	34.4 14.8	36.2 –	33.1 16.5	24.8	28.0
พระนคร Bangkok	34.0 21.9	35.1 22.2	31.5 21.7	30.9 18.8	32.0 18.5	33.4 17.1	33.5 18.9	32.9 19.6	26.3	27.9
ดอนเมือง Don Muang	34.2 21.4	35.0 21.8	28.2 21.0	30.3 19.2	31.5 17.1	33.6 17.5	– 19.3	32.1 19.6	25.9	27.7
บ้อมพระจุล ฯ Pom Phrachun	31.2 22.5	31.4 23.4	28.2 21.4	27.8 18.6	28.7 18.8	31.2 18.1	30.4 18.5	29.8 20.2	25.0	–
อ่าวไทยฝั่งตะวันออก Gulf of Thailand, East Coast										
ชลบุรี Chonburi	– 21.1	– 20.6	– 21.7	– 19.2	– 19.7	– 18.1	– 19.2	– 19.9	–	27.3
เกาะสีชัง Ko Sichang	29.0 23.2	29.1 23.2	29.4 24.0	29.2 22.2	29.8 22.9	29.6 25.6	29.3 21.9	29.3 22.6	26.0	–
สัตหีบ Sattahip	33.5 23.0	33.2 23.6	31.9 23.0	32.1 20.9	31.0 19.9	32.5 21.4	33.3 23.1	32.5 22.1	27.3	29.4
ระยอง Rayong	30.0 21.7	30.2 21.0	32.5 22.4	31.8 20.5	29.5 17.5	31.0 16.7	– 18.8	30.8 19.8	25.3	–
บ้านเพ San Phe	31.6 21.0	31.6 21.0	30.6 22.6	30.8 19.9	29.4 19.8	– 16.5	– –	30.8 20.1	25.5	–
จันทบุรี Chanthaburi	34.3 19.0	33.5 20.0	31.1 21.5	30.3 19.2	32.2 15.7	33.0 14.8	32.7 17.7	32.4 18.3	25.4	27.2
แหลมงอบ Laem Ngop	31.0 21.8	31.4 21.0	31.0 20.9	30.0 18.2	29.7 16.4	31.5 17.0	– 17.0	30.8 18.8	24.8	–
คลองใหญ่ Khlong Yai	30.7 19.9	30.4 21.3	33.0 22.2	32.1 21.5	29.4 15.9	30.5 16.3	30.1 17.7	30.9 19.3	25.1	26.9
ภาคใต้ฝั่งตะวันออก Southern Part, East Coast										
หัวหิน Hua Hin	29.7 20.6	29.8 19.8	29.0 22.3	27.7 21.2	28.8 19.8	30.2 19.3	30.5 19.8	29.4 20.4	24.9	26.5
ประจวบคีรีขันธ์ Prachuap Khirikhan	31.0 18.9	31.0 18.1	28.3 20.8	27.6 23.4	29.8 18.6	31.2 17.1	31.0 17.2	30.0 19.7	24.6	25.9
ชุมพร Chumphon	29.8 20.4	30.2 20.9	29.8 23.3	26.7 23.8	29.0 23.2	29.5 19.4	30.5 19.4	29.4 21.5	25.5	26.1
สุราษฎร์ธานี Bandon	31.8 17.2	– 18.8	– 21.5	30.8 20.8	32.0 16.8	– 15.9	31.9 –	31.6 18.5	25.1	26.9
นครศรีธรรมราช Nakhon Si Thammarat	30.6 20.2	29.4 21.7	30.2 22.5	28.0 20.3	29.4 18.2	29.8 21.4	31.8 20.1	29.9 20.6	25.3	26.5
สงขลา SongKhla	28.5 24.7	28.8 28.0	28.9 23.5	28.4 22.9	28.8 24.7	30.0 24.8	30.0 24.9	29.2 24.8	27.0	27.3
นราธิวาส Narathiwat	29.2 21.3	28.9 23.2	29.5 23.7	29.1 21.9	29.7 23.8	27.7 22.1	30.1 22.4	29.2 22.6	25.9	26.3
ภาคใต้ฝั่งตะวันตก Southern Part, West Coast										
ระนอง Ranong	32.6 19.0	32.8 20.8	32.3 21.8	28.5 23.3	31.2 20.4	32.0 18.5	33.5 18.6	31.8 20.3	26.1	26.9
ภูเก็ต Phuket	– –	– –	– –	– –	– –	– –	– –	– –	–	28.0
ตรัง Trang	32.7 19.2	31.8 21.7	32.4 22.3	32.1 22.1	32.0 21.2	33.5 23.3	34.9 20.1	32.8 21.4	27.1	28.0

พิมพ์ที่โรงพิมพ์ กรมอุตุนิยมวิทยา บางกะปี พระนคร
กรมอุตุนิยมวิทยา เจ้าของ
นาวาเอก ประเสริฐ สุนทโรทก ผู้พิมพ์ผู้โฆษณา พ.ศ. ๒๕๐๖



กรมอุตุนิยมวิทยา สำนักนายกรัฐมนตรี

รายงานอากาศประจำสัปดาห์ ระหว่างวันที่ ๔ ถึง ๑๐ มีนาคม ๒๕๐๖

ฉบับที่ ๑๐ / ๒๕๐๖

พลเรือโท สนิธ เวสารัชชนันท์

อธิบดีกรมอุตุนิยมวิทยา

METEOROLOGICAL DEPARTMENT

OFFICE OF THE PRIME MINISTER

BANGKOK THAILAND

WEEKLY WEATHER REPORT

DURING THE PERIOD MARCH 4 — 10, 1963

No. 10 / 1963

Sanit Vesa — rajananda

Vice Admiral, Director General

สรุปลักษณะอากาศทั่วไปในรอบสัปดาห์
ระหว่างวันที่ ๔ – ๑๐ มี.ค. ๒๕๐๖

๑. ตลอดสัปดาห์ที่แล้ว มรสุมตะวันออกเฉียงเหนือได้สลายตัวไปสิ้น และลมตะเภาทางตะวันออกเฉียงใต้มีกำลังแรง พัดเข้าสู่ประเทศไทยแทนที่

๒. ในตอนกลางสัปดาห์ มีฝนเกือบทั่วไปในภาคเหนือ และภาคตะวันออกเฉียงเหนือ โดยมีพายุฝนฟ้าคะนองเป็นบางแห่งในภาคเหนือ ส่วนในภาคกลาง และบริเวณชายฝั่งทั้งสองฝั่งมีฝนเป็นบางแห่ง

กรมอุตุนิยมวิทยา
๑๑ / ๓ /๒๕๐๖

General Situation

Period Mar. 4 - 10, 1963

1. During the whole week, the northeast monsoon has already died out, and has been replaced by southeast wind.

2. In the middle of the week there had been almost widespread rain of the northern and northeastern parts with local thundershower in the northern part and local rain in the central and along both coast.

Meteorological Department
11 / 3 / 1963 .

การคาดหมายลักษณะอากาศใน ๗ วันข้างหน้า
ตั้งแต่วันที่ ๑๑ – ๑๗ มี.ค.๒๕๐๖

ภาคเหนือ
ภาคตะวันออกเฉียงเหนือ

อุณหภูมิจะเริ่มสูงขึ้นเรื่อย ๆ อุณหภูมิสูงสุดอยู่ในระหว่าง ๓๕ – ๓๘° ซ. จะมีฝนเล็กน้อยในตอนต้นสัปดาห์ ต่อไปอากาศโปร่งเป็นส่วนมาก

ภาคกลาง
อ่าวไทย ฝั่งตะวันออก

อากาศโปร่งเป็นส่วนมาก ลมอ่อนใต้กำลังแรงพอประมาณ อุณหภูมิสูงสุดอยู่ในระหว่าง ๓๓ – ๓๖° ซ.

ภาคใต้

อากาศโปร่งเป็นส่วนมาก ลมเฉื่อยทะเลจะมีกำลังแรงพอประมาณในตอนบ่าย จะมีฝนเป็นบางแห่งทางตอนใต้ของภาคตามบริเวณชายฝั่ง อุณหภูมิสูงสุดอยู่ในระหว่าง ๓๑ – ๓๓° ซ.

พระนครและธนบุรี

อากาศโปร่งเป็นส่วนมาก ลมอ่อนใต้กำลังแรงพอประมาณในตอนบ่าย อุณหภูมิอยู่ในระหว่าง ๓๓ – ๓๕° ซ.

กรมอุตุนิยมวิทยา
๑๑ / ๓ /๒๕๐๖

Weather Outlook for the next seven days
From Mar.11 - 17, 1963

Northern Part:
Northeastern Part:

Gradually rising in temperature is expected. Maximum temperature will be about 35 - 38°C. Light isolated showers will occur in the early of the period then mainly fair in the rest.

Central Part:
Gulf of Thailand, East Coast:

Mainly fair with moderate southerly winds. Maximum temperature will be about 33 - 36°C.

Southern Part:

Mainly fair with moderate sea breezes in the afternoon. Isolated coastal showers is expected in the southern portion. Maximum temperature will be about 31 - 33°C.

Bangkok&Thonburi:

Mainly fair with moderate southerly winds in the afternoon. Maximum temperature will be about 33 - 35°C.

Meteorological Department
11 / 3 / 1963

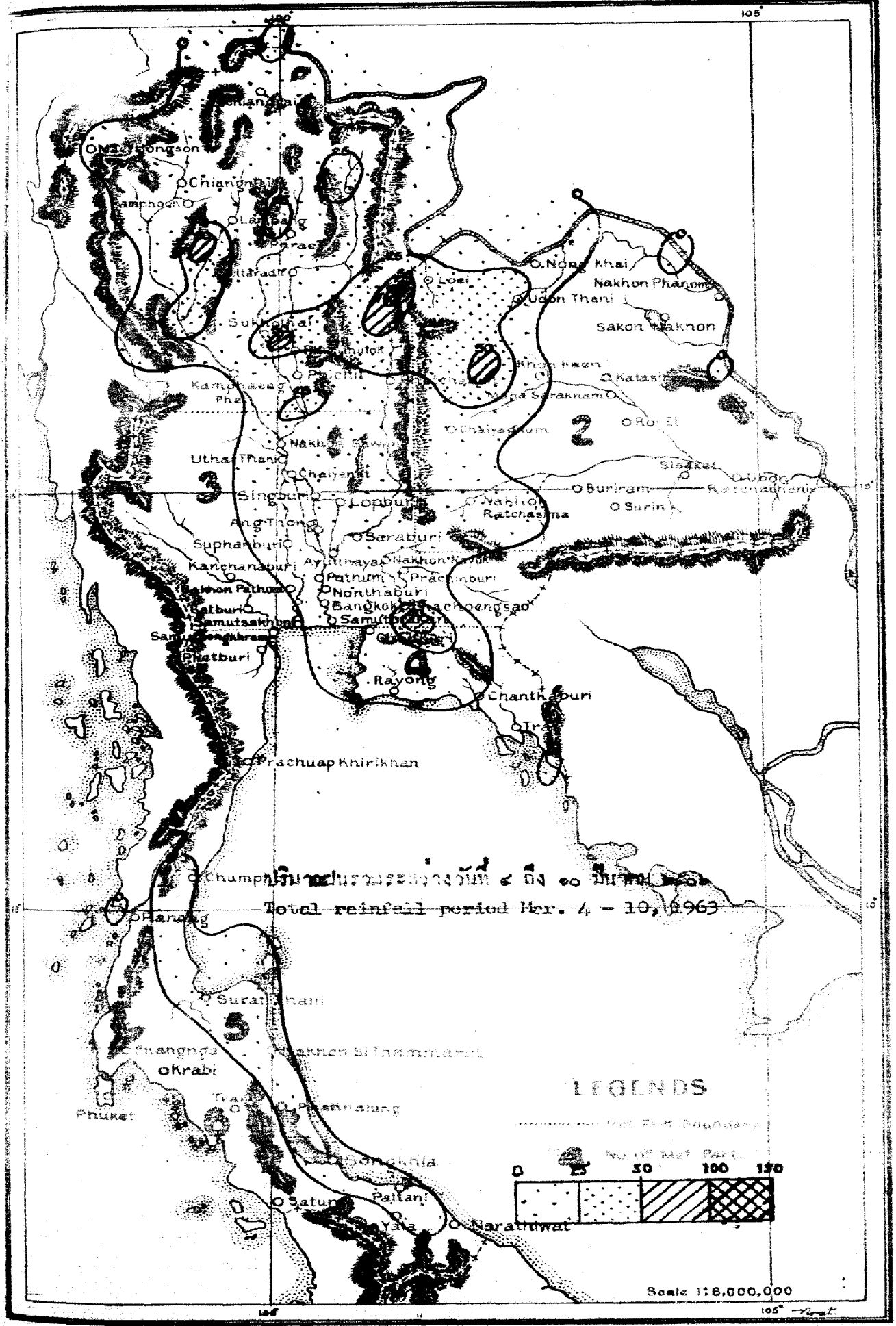

ปริมาณน้ำฝนรวมระหว่างวันที่ 4 ถึง 10 มีนาคม 2506

Total rainfall period Mar. 4 - 10, 1963

สถานีฝน	Station	วันที่และจำนวนน้ำฝนเป็นมิลลิเมตร Date and amount of rainfall in m.m. มีนาคม March							ฝนรวม ม.ม. Total m.m.	ฝนรวมตั้งแต่ 1 ม.ค. Accumulative rain-fall Since Jan.1	
		4	5	6	7	8	9	10		ฝนจริง Actual	สูง(+)ต่ำ(-)กว่าปกติ Above(+) Below(-) Normal
ภาคเหนือ	Northern Part										
1.จ.เชียงราย	Chiangrai *			T	T	13.4			13.4	39.8	+ 21.0
2.อ.แม่สาย	Mae Sai								0.0		
3.อ.เชียงแสน	Chiangsaen			9.7	13.2	20.8			43.7		
4.อ.แม่จัน	Mae Chan			16.3					16.3		
5.อ.เชียงของ	Chiangkhong					12.4			12.4		
6.อ.เทิง	Thoeng				5.0				5.0		
7.อ.แม่สรวย	Mae Sruai								0.0		
8.อ.เชียงคำ	Chiangkham				12.2				12.2		
9.อ.พาน	Phan								0.0		
10.อ.เวียงป่าเป้า	Wiang Pa Pao			10.0					10.0		
11.อ.พะเยา	Phayao			6.2					6.2		
12.จ.แม่ฮ่องสอน	Mae Hongson*				T				T	T	- 22.6
13.อ.ปาย	Pai*								-		
14.อ.ขุนยวม	Khun Yuam								-		
15.อ.แม่สะเรียง	Mae Sariang*								0.0	T	- 20.3
16.จ.เชียงใหม่	Chiangmai*			T					T	1.6	- 20.2
17.อ.ฝาง	Fang				1.5				1.5		
18.อ.เชียงดาว	Chiangdao								0.0		
19.อ.แม่แตง	Mae Taeng								0.0		
20.อ.ดอยสะเก็ด	Doi Saket			2.0					2.0		
21.อ.หางดง	Hang Dong								0.0		
22.อ.สันทราย	San Sai			0.9					0.9		
23.อ.สันป่าตอง	San Pa Tong								0.0		
24.อ.สันกำแพง	San Kamphaeng								0.0		
25.อ.จอมทอง	Chom Thong								0.0		
26.อ.ฮอด	Hot			10.9					10.9		
27.จ.ลำพูน	Lamphun								0.0		
28.จ.ลำปาง	Lampang*				5.4	0.2			5.6	7.6	- 13.6
29.อ.แจ้ห่ม	Chae Hom				10.0				10.0		
30.อ.สบปราบ	Sop Prap				59.1				59.1		
31.อ.เกาะคา	Ko Kha				9.6				9.6		
32.อ.เถิน	Thoen				22.7				22.7		
33.จ.แพร่	Phrae				30.7				30.7		
34.สนามบินแพร่	Phrae Airport*				19.2	T			19.2	20.0	- 11.4
35.อ.สูงเม่น	Sung Men								0.0		
36.จ.น่าน	Nan*			T	35.2				35.2	44.2	+ 2.0
37.อ.ทุ่งช้าง	Thung Chang								0.0		

สถานีฝน	Station	วันที่และจำนวนน้ำฝนเป็นมิลลิเมตร Date and amount of rainfall in m. m. มีนาคม March							ฝนรวม ม.ม. Total m. m.	ฝนรวมตั้งแต่ 1 ม Accumulative r -fall Since Jan	
		4	5	6	7	8	9	10		ฝนจริง Actual	สูง(+)ต่ำ กว่าปก Above(Below(Norma
38.อ.นาน้อย	Na Noi								0.0		
39.จ.อุตรดิตถ์	Uttaradit*				12.8				12.8	13.9	- 24.
40.อ.ลับแล	Lap Lae				7.0				7.0		
41.อ.น้ำปาด	Nam Pat								0.0		
42.จ.ตาก	Tak								0.0		
43.สนามบินตาก	Tak Airport*			T	35.2				35.2	35.9	+ 22.
44.อ.บ้านตาก	Ban Tak								0.0		
45.อ.แม่สอด	Mae Sot*			3.8					3.8	26.6	+ 11.
46.เขื่อนภูมิพล	Bhumibol Dam*			T	3.0	12.2			15.2		
47.จ.สุโขทัย	Sukhothai				0.2				0.2		
48.อ.สวรรคโลก	Sawankhalok				7.4				7.4		
49.อ.กงไกรลาศ	Kongkrailat								0.0		
50.จ.พิษณุโลก	Phitsanulok*				69.5				69.5	69.5	+ 23.
51.อ.พรหมพิราม	Phrom Phiram								0.0		
52.อ.วังทอง	Wang Thong			13.5		16.7			30.2		
53.จ.กำแพงเพชร	Kamphaeng Phet					1.8			1.8	1.8	- 23.
54.จ.พิจิตร	Phichit								0.0	0.0	- 32.
55.อ.บางมูลนาค	Bang Munnak			3.8	12.7	4.3			20.8		
56.อ.ตะพานหิน	Taphanhin			14.8					14.8		
57.จ.เพชรบูรณ์	Phetchabun*			5.0	19.4				24.4	31.8	- 23.
58.อ.หล่มเก่า	Lom Kao								0.0		
59.อ.หล่มสัก	Lom Sak				61.1				61.1		
60.อ.ชนแดน	Chon Daen								0.0		
<u>ภาคตะวันออกเฉียงเหนือ</u>	<u>Northeastern Part</u>										
1.จ.เลย	Loei*			7.2	21.9	1.4		0.4	30.9	31.4	- 10.
2.อ.ท่าลี่	Tha Li								0.0		
3.อ.เชียงคาน	Chiangkhan				13.3				13.3		
4.อ.ด่านซ้าย	Dan Sai			90.2	10.5				100.7		
5.จ.หนองคาย	Nong Khai				2.8				2.8	2.8	- 47.
6.อ.บึงกาฬ	Bung Kan								0.0		
7.อ.โพนพิสัย	Phon Phisai				6.5				6.5		
8.อ.ท่าบ่อ	Tha Bo								0.0		
9.จ.อุดรธานี	Udon Thani*				25.4	1.3			26.7	33.0	- 15
10.อ.บ้านผือ	Ban Phu								0.0		
11.อ.หนองหาร	Nong Han				24.1				24.1		
12.จ.สกลนคร	Sakon Nakhon*								0.0	5.7	- 15
13.อ.วานรนิวาส	Wanon Niwat								0.0		
14.อ.พรรณานิคม	Phanna Nikhom								0.0		

สถานีฝน	Station	วันที่และจำนวนน้ำฝนเป็นมิลลิเมตร Date and amount of rainfall in m.m. มีนาคม March							ฝนรวม ม.ม. Total m.m.	ฝนรวมตั้งแต่ 1 ม.ค. Accumulative rain-fall Since Jan.1	
		4	5	6	7	8	9	10		ฝนจริง Actual	สูง(+)ต่ำ(-)กว่าปกติ Above(+) Below(-) Normal
15.จ.นครพนม	Nakhon Phanom*								0.0	T	- 41.2
16.อ.บ้านแพง	Ban Phaeng				6.2				6.2		
17.อ.ท่าอุเทน	Tha Uten								0.0		
18.อ.นาแก	Na Kae								0.0		
19.อ.ธาตุพนม	That Phanom								0.0		
20.อ.มุกดาหาร	Mukdahan*							T	T	T	- 26.6
21.จ.ชัยภูมิ	Chaiyaphum*				8.8				8.8	9.0	- 14.1
22.อ.ภูเขียว	Phu Khieo				42.3				42.3		
23.อ.เกษตรสมบูรณ์	Kaset Sombun								0.0		
24.อ.คอนสวรรค์	Khon Sawan				4.5				4.5		
25.อ.จตุรัส	Chaturat								0.0		
26.อ.บำเหน็จณรงค์	Bamnet Narong				8.1				8.1		
27.จ.ขอนแก่น	Khon Kaen*				8.5				8.5	12.0	- 27.0
28.อ.น้ำพอง	Nam Phong				7.2				7.2		
29.อ.ภูเวียง	Phu Wiang				49.7				49.7		
30.อ.ชุมแพ	Chum Phae				40.9				40.9		
31.อ.ชนบท	Chonnabot								0.0		
32.อ.มัญจาคีรี	Mancha Khiri				7.3				7.3		
33.อ.พล	Phon								0.0		
34.จ.มหาสารคาม	Maha Sarakham								0.0	0.0	- 17.4
35.อ.พยัคฆภูมิพิสัย	Phayakkhaphum Phisai								0.0		
36.อ.บรบือ	Borabu								0.0		
37.จ.กาฬสินธุ์	Kalasin								0.0	0.0	- 47.4
38.อ.สหัสขันธ์	Sahatsakhan								0.0		
39.อ.ยางตลาด	Yang Talat								0.0		
40.อ.กันทรวิชัย	Kanthara Wichai								0.0		
41.อ.กมลาไสย	Kamalasai								0.0		
42.จ.ร้อยเอ็ด	Roi Et*								0.0	T	- 30.7
43.อ.โพนทอง	Phon Thong								0.0		
44.อ.เสลภูมิ	Selaphum								0.0		
45.อ.ธวัชบุรี	Thawatburi								0.0		
46.อ.จตุรพักตรพิมาน	Chaturaphak Phiman								0.0		
47.อ.เกษตรวิสัย	Kaset Wisai								0.0		
48.อ.สุวรรณภูมิ	Suwannaphum								0.0		
49.จ.นครราชสีมา	Nakhon Ratchasima*				2.0		1.4	T	3.4	3.4	- 51.1
50.อ.บัวใหญ่	Bua Yai				21.4				21.4		
51.อ.พิมาย	Phimai								0.0		
52.อ.จักราช	Chakkarat								0.0		

สถานีฝน	Station	วันที่และจำนวนน้ำฝนเป็นมิลลิเมตร Date and amount of rainfall in m.m. มีนาคม March 4	5	6	7	8	9	10	ฝนรวม ม.ม. Total m.m.	ฝนรวมตั้งแต่ 1 ม. Accumulative rai -fall Since Jan. ฝนจริง Actual	สูง(+)ต่ำ(กว่าปกติ Above(+ Below(- Normal
53.อ.โชคชัย	Chok Chai				1.1		14.3		15.4		
54.อ.ด่านขุนทด	Dan Khunthot								0.0		
55.อ.โนนไทย	Non Thai								0.0		
56.อ.สูงเนิน	Sung Noen								0.0		
57.อ.ปักธงชัย	Pak Thong Chai				14.5				14.5		
58.อ.สีคิ้ว	Si Khiu				5.3				5.3		
59.อ.ครบุรี	Khonburi								0.0		
60.จ.บุรีรัมย์	Buriram								0.0	0.0	- 33.9
61.อ.พุทไธสง	Phut Thai Song								0.0		
62.อ.ลำปลายมาศ	Lam Plai Mat								0.0		
63.อ.นางรอง	Nang Rong			5.7					5.7		
64.อ.ประโคนชัย	Prakhon Chai								0.0		
65.จ.สุรินทร์	Surin*								0.0	0.6	- 13.4
66.อ.ท่าตูม	Tha Tum								0.0		
67.อ.รัตนบุรี	Rattanaburi								0.0		
68.อ.ปราสาท	Prasat								0.0		
69.อ.สังขะ	Sangkha								0.0		
70.จ.ศรีสะเกษ	Sisaket								0.0	0.0	- 6.1
71.อ.ราษีไศล	Rasisalai								0.0		
72.อ.อุทุมพรพิสัย	Uthumphon Phisai								0.0		
73.อ.กันทรารมย์	Kantharatom								0.0		
74.อ.ขุขันธ์	Khukhan								0.0		
75.กันทรลักษ์	Kantharalak								0.0		
76.จ.อุบลราชธานี	Ubon Ratchathani*								0.0	T	- 15.7
77.อ.เขมราฐ	Khemmarat								0.0		
78.อ.มหาชนะชัย	Maha Chana Chai								0.0		
79.อ.อำนาจเจริญ	Amnat Charoen								0.0		
80.อ.ยโสธร	Yasothon								0.0		
81.อ.ตระการพืชผล	Trakan Phut Phon								0.0		
82.อ.คำเขื่อนแก้ว	Kham Khuan Kaeo								0.0		
83.อ.เขื่องใน	Khuang Nai								0.0		
84.อ.โขงเจียม	Khong Chiam								0.0		
85.อ.พิบูลมังสาหาร	Phibun Mangsahan								0.0		
86.อ.เดชอุดม	Det Udom								0.0		
ภาคกลาง	Central Part										
1.จ.นครสวรรค์	Nakhon Sawan*								0.0	0.0	- 29.7
2.อ.บรรพตพิสัย	Banphot Phisai								0.0		
3.อ.ลาดยาว	Lat Yao								0.0		

สถานีฝน	Station	วันที่และจำนวนน้ำฝนเป็นมิลลิเมตร Date and amount of rainfall in m.m. มีนาคม March							ฝนรวม ม.ม. Total m.m.	ฝนรวมตั้งแต่ 1 ม.ค. Accumulative rain-fall Since Jan.1	
		4	5	6	7	8	9	10		ฝนจริง Actual	สูง(+)ต่ำ(-)กว่าปกติ Above(+) Below(-) Normal
4.อ.ชุมแสง	Chumsaeng			2.9		43.4			47.3		
5.อ.พยุหคีรี	Phayuha Khiri								0.0		
6.จ.อุทัยธานี	Uthai Thani								0.0	0.0	- 39.5
7.อ.หนองฉาง	Nong Chang								0.0		
8.อ.หนองขาหย่าง	Nong Kha Yang								0.0		
9.จ.ชัยนาท	Chainat					10.5			10.5	10.5	- 26.1
10.อ.มโนรมย์	Manorom					3.3			3.3		
11.อ.วัดสิงห์	Wat Sing								0.0		
12.จ.สิงห์บุรี	Singburi								0.0	0.0	- 45.3
13.อ.อินทร์บุรี	Inburi								0.0		
14.อ.บางระจัน	Bangrachan								0.0		
15.อ.พรหมบุรี	Phromburi								0.0		
16.จ.ลพบุรี	Lopburi*			0.1					0.1	0.1	- 27.5
17.อ.บ้านหมี่	Ban Mi								0.0		
18.อ.ไชยบาดาล	Chai Badan								0.0		
19.อ.ท่าวุ้ง	Tha Wung								0.0		
20.จ.สุพรรณบุรี	Suphanburi*					T			T	39.9	+ 3.9
21.อ.เดิมบางนางบวช	Doembang Nangbuat								0.0		
22.อ.ศรีประจันต์	Si Prachan								0.0		
23.อ.สองพี่น้อง	Song Phi Nong								0.0		
24.จ.อ่างทอง	Ang Thong								0.0	0.0	- 48.1
25.อ.โพธิ์ทอง	Pho Thong			0.5					0.5		
26.อ.ไชโย	Chaiyo								0.0		
27.อ.วิเศษไชยชาญ	Wiset Chaichan								0.0		
28.อ.ป่าโมก	Pa Mok								0.0		
29.จ.สระบุรี	Saraburi			6.6					6.6	6.6	- 35.4
30.อ.หนองแค	Nong Khae								0.0		
31.อ.แก่งคอย	Kaeng Khoi								0.0		
32.จ.พระนครศรีอยุธยา	Ayutthaya								0.0		
33.อ.บางไทร	Bang Sai								0.0		
34.อ.บางบาล	Bang Ban								0.0		
35.อ.เสนา	Sena								0.0		
36.อ.ท่าเรือ	Tha Rua			0.7					0.7		
37.อ.ผักไห่	Phak Hai								0.0		
38.อ.บางปะอิน	Bang Pa-in								0.0		
39.จ.นครนายก	Nakhon Nayok								0.0	22.4	- 45.4
40.อ.ปากพลี	Pak Phli								0.0		
41.อ.บ้านนา	Ban Na					6.0			6.0		

สถานีฝน	Station	วันที่และจำนวนน้ำฝนเป็นมิลลิเมตร Date and amount of rainfall in m.m. มีนาคม March							ฝนรวม ม.ม. Total m.m.	ฝนรวมตั้งแต่ 1 ม Accumulative rain-fall Since Jan	
		4	5	6	7	8	9	10		ฝนจริง Actual	สูง(+)ต่ำ Above(+) Below(-) Normal
42.จ.ปราจีนบุรี	Prachinburi*					8.9			8.9	12.5	- 64.
43.อ.บ้านสร้าง	Ban Sang								0.0		
44.อ.ศรีมหาโพธิ์	Si Maha Pho								0.0		
45.อ.กบินทร์บุรี	Kabinburi								0.0		
46.อ.วัฒนานคร	Watthana Nakhon								0.0		
47.อ.อรัญประเทศ	Aranyaprathet*								0.0	8.8	- 48.
48.จ.ปทุมธานี	Pathum Thani								0.0	0.0	- 37.
49.อ.ธัญบุรี	Thanyaburi					1.3			1.3		
50.จ.นนทบุรี	Nonthaburi								0.0	0.0	- 41.
51.อ.บางบัวทอง	Bang Bua Thong								0.0		
52.จ.กาญจนบุรี	Kanchanaburi*								0.0	0.2	- 46.
53.อ.ท่าม่วง	Tha Muang								0.0		
54.จ.นครปฐม	Nakhon Pathom								0.0	0.0	- 21.
55.อ.นครชัยศรี	Nakhon Chai Si								0.0		
56.จ.ธนบุรี	Thonburi								0.0	0.0	- 5.
57.จ.พระนคร	Bangkok*					T			T	10.0	- 41.
58.สนามบินดอนเมือง	Don Muang*								0.0	14.6	- 36.
59.อ.บางเขน	Bang Khen								0.0		
60.อ.มีนบุรี	Minburi								0.0		
61.อ.ลาดกระบัง	Lat Krabang								0.0		
62.อ.บางน้ำ	Bang Na*								0.0		
63.จ.ฉะเชิงเทรา	Chachoengsao			1.1					1.1	1.1	- 41.
64.จ.ราชบุรี	Ratburi								0.0	7.1	- 24.
65.อ.บ้านโป่ง	Ban Pong								0.0		
66.อ.ปากท่อ	Pak Tho								0.0		
67.อ.โพธาราม	Photharam								0.0		
68.จ.สมุทรสงคราม	Samut Songkhram								0.0	0.0	- 18.
69.อ.อัมพวา	Amphawa								0.0		
70.อ.บางคนที	Bang Khonthi								0.0		
71.จ.สมุทรสาคร	Samut Sakhon								0.0	11.3	- 24.
72.จ.สมุทรปราการ	Samut Prakan								0.0	45.7	- 10.
73.อ.บางพลี	Bang Phli								0.0		
74.อ.พระประแดง	Phrapradaeng								0.0		
75.บางปู	Bang Pu								0.0		
76.ป้อมพระจุลฯ	Pom Phrachun*								0.0		
ชายฝั่งทะเลตะวันออก	**Gulf of Thailand East Coast**										
1.จ.ชลบุรี	Chonburi*				1.5	T			1.5	1.5	- 50.
2.อ.พนัสนิคม	Phanat Nikhom				12.2	6.0			18.0		

สถานีฝน	Station	วันที่และจำนวนน้ำฝนเป็นมิลลิเมตร Date and amount of rainfall in m.m. มีนาคม March							ฝนรวม ม.ม. Total m.m.	ฝนรวมตั้งแต่ 1 ม.ค. Accumulative rain-fall Since Jan.1	
		4	5	6	7	8	9	10		ฝนจริง Actual	สูง(+)ต่ำ(-)กว่าปกติ Above(+) Below(-) Normal
3.อ.บ้านบึง	Ban Bung				53.2				53.2		
4.อ.พานทอง	Phan Thong								0.0		
5.อ.ศรีราชา	Si Racha								0.0		
6.อ.สีชัง	Si Chang*					T.			T		
7.อ.สัตหีบ	Sattahip*				T				T	3.4	- 71.5
8.จ.ระยอง	Rayong*								0.0	6.4	- 54.7
9.อ.บ้านค่าย	Ban Khai								0.0		
10.อ.แกลง	Klaeng								0.0		
11.จ.จันทบุรี	Chanthaburi*		T	T				8.5	8.5	79.3	- 10.9
12.อ.โป่งน้ำร้อน	Pong Namron								0.0		
13.อ.ท่าใหม่	Tha Mai								0.0		
14.อ.มะขาม	Makham								0.0		
15.จ.ตราด	Trat								0.0	29.5	- 84.9
16.อ.เขาสมิง	Khao Saming								0.0		
17.อ.แหลมงอบ	Laem Ngop								0.0		
18.อ.คลองใหญ่	Khlong Yai*						1.1		1.1	96.4	- 80.3
ภาคใต้ฝั่งตะวันออก	Southern Part East Coast										
1.จ.เพชรบุรี	Phetburi								0.0	9.8	- 19.5
2.อ.บ้านแหลม	Ban Laem								0.0		
3.จ.ประจวบคีรีขันธ์	Prachuap Khirikhan*								0.0	40.8	- 46.8
4.อ.หัวหิน	Hua Hin*								0.0	0.6	- 39.3
5.จ.ชุมพร	Chumphon*					T			T	116.6	- 55.3
6.อ.ท่าแซะ	Tha Sae								0.0		
7.อ.สวี	Sawi								0.0		
8.อ.หลังสวน	Lang Suan								0.0		
9.จ.สุราษฎร์ธานี	Bandon*				T				T	48.2	- 36.7
10.อ.ไชยา	Chaiya								0.0		
11.อ.บ้านนาสาร	Ban Nasan								0.0		
12.จ.นครศรีธรรมราช	Nakhon Si Thammarat*					0.8			0.8	221.3	-118.1
13.อ.สิชล	Sichon								0.0		
14.อ.ฉวาง	Chawang								0.0		
15.อ.รอนพิบูลย์	Ron Phibun								0.0		
16.อ.ทุ่งสง	Thung Song								0.0		
17.อ.ปากพนัง	Pak Phanang					1.0			1.0		
18.จ.พัทลุง	Phatthalung								0.0	110.2	-154.8
19.อ.เขาไชยสน	Khao Chai Son								0.0		
20.จ.สงขลา	Songkhla*		T		T	T			T	155.7	- 45.6
21.อ.รัตภูมิ	Rattaphum								0.0		

สถานีฝน	Station	วันที่และจำนวนน้ำฝนเป็นมิลลิเมตร Date and amount of rainfall in m.m. มีนาคม March							ฝนรวม มม. Total m.m.	ฝนรวมตั้งแต่ 1 ม. Accumulative rainfall Since Jan.	
		4	5	6	7	8	9	10		ฝนจริง Actual	สูง(+)ต่ำ(-) กว่าปกติ Above(+) Below(-) Normal
22.อ.หาดใหญ่	Hat Yai								0.0		
23.อ.สะเดา	Sadao								0.0		
24.จ.ปัตตานี	Pattani								0.0	121.8	+ 1.7
25.อ.หนองจิก	Nong Chik								0.0		
26.อ.ยะหริ่ง	Yaring			0.5					0.5		
27.อ.ปะนาเระ	Panare								0.0		
28.จ.ยะลา	Yala								0.0		
29.จ.นราธิวาส	Narathiwat*			4.0	0.7	T			4.7	227.3	-242.0
30.อ.ตากใบ	Tak Bai								0.0		
31.อ.ยี่งอ	Yi Ngo								0.0		
ภาคใต้ฝั่งตะวันตก	Southern Part West Coast										
1.จ.ระนอง	Ranong*	T				T			T	4.0	- 86.2
2.อ.กระบุรี	Kraburi								0.0		
3.จ.พังงา	Phang Nga								0.0	38.7	-116.9
4.อ.ตะกั่วป่า	Takua Pa								0.0		
5.อ.ตะกั่วทุ่ง	Takua Thung								0.0		
6.อ.ท้ายเหมือง	Thai Muang								0.0		
7.จ.ภูเก็ต	Phuket*								-		
8.สนามบินภูเก็ต	Phuket Airport*								0.0	2.3	- 81.0
9.จ.กระบี่	Krabi								0.0		
10.อ.คลองท่อม	Khlong Thom								0.0		
11.สนามบินตรัง	Trang Airport*								0.0	15.1	- 55.5
12.อ.ปะเหลียน	Pa Lian								0.0		
13.อ.สิเกา	Si Kao								0.0		
14.อ.ย่านตาขาว	Yan Ta Khao								0.0		
15.จ.สตูล	Satun								0.0		
16.อ.ละงู	La Ngu								0.0		

หมายเหตุ	ช่องว่าง	ไม่มีรายงานฝนตก	Remark	Blank	No report
	*	สถานีตรวจอากาศ		*	Synoptic Station
	T	ฝนเล็กน้อยวัดไม่ได้		T	Trace

อุณหภูมิสูงสุดและต่ำสุดประจำวันที่ ๔ ถึง ๑๐ มีนาคม ๒๕๐๖

Daily Max. and Min. Temperature March 4 - 10 , 1963

สถานี	Station	อุณหภูมิสูงสุดและต่ำสุดเป็นองศา ซ. Max. and Min. Temperature in degree C.							สูงสุดเฉลี่ย ต่ำสุด Average Max. Min.	เฉลี่ยในสัปดาห์ Weekly Mean	ค่าปกติประจำเดือน Monthly Normal
		4	5	6	7	8	9	10			
ภาคเหนือ	Northern Part										
เชียงราย	Chiangrai	33.2 14.4	- 13.5	30.2 17.8	30.2 17.2	31.2 17.8	32.0 14.0	33.8 14.5	31.8 15.6	23.7	24.6
แม่ฮ่องสอน	Mae Hongson	35.4 -	35.6 15.9	33.2 19.6	35.0 19.0	36.1 18.5	34.7 16.3	36.4 15.1	35.2 17.5	26.3	26.3
ปาย	Pai	-	-	-	-	-	-	-	-	-	-
ขุนยวม	Khun Yuam	-	-	-	-	-	-	-	-	-	-
แม่สะเรียง	Mae Sariang	- 14.1	33.3 16.2	35.0 18.8	34.5 18.8	36.0 16.7	- 16.3	37.5 13.6	35.3 16.4	25.9	27.0
เชียงใหม่	Chiangmai	35.2 13.9	32.8 14.8	33.3 19.3	33.0 18.1	33.8 18.7	34.5 17.7	35.4 14.4	34.0 16.7	25.4	25.8
ฝาง	Fang	-	-	30.0 -	31.0 14.0	- 17.8	33.1 -	34.1 13.9	32.1	-	-
ลำปาง	Lampang	34.5 14.2	32.3 16.0	34.3 18.6	31.5 21.1	33.3 20.1	35.2 18.6	36.3 18.6	33.9 18.2	26.1	27.1
น่าน	Nan	30.5 12.9	32.3 14.1	33.9 16.9	26.1 20.0	30.8 17.8	34.5 17.5	35.5 17.6	31.9 16.7	24.3	26.9
แพร่	Phrae	33.0 12.5	32.8 14.2	33.8 17.7	33.7 18.4	31.4 18.0	33.6 17.8	37.4 18.3	33.7 16.7	25.2	27.6
อุตรดิตถ์	Uttaradit	32.4 14.0	32.7 16.5	35.4 19.6	34.0 20.0	34.0 20.5	37.0 20.4	38.3 20.4	34.8 18.8	26.8	29.2
ตาก	Tak	35.8 15.8	32.5 18.9	35.6 19.8	29.6 23.5	32.0 20.9	- 21.5	38.2 24.4	34.0 20.7	27.4	30.5
เขื่อนภูมิพล	Bhumibol Dam	35.8 16.3	32.6 18.4	34.7 19.7	33.8 21.9	33.5 20.2	35.2 19.6	36.7 21.4	34.6 18.7	27.2	-
แม่สอด	Mae Sot	32.6 15.6	31.8 17.9	35.2 19.1	33.3 21.0	35.4 20.3	36.8 20.8	36.4 19.9	34.5 19.2	26.9	27.7
พิษณุโลก	Phitsanulok	33.1 17.0	33.5 19.9	35.3 22.3	33.0 24.4	32.6 21.2	35.5 23.2	36.7 23.4	34.2 21.6	27.9	29.2
เพชรบูรณ์	Phetchabun	34.0 15.0	35.0 16.4	36.1 19.3	32.5 20.5	33.0 21.1	35.5 -	35.8 21.0	34.6 18.9	26.8	28.4
ภาคตะวันออกเฉียงเหนือ	Northeastern Part										
เลย	Loei	34.4 12.0	32.8 14.0	34.9 16.4	29.9 20.1	27.2 19.4	33.5 19.2	36.8 17.4	32.8 16.9	24.9	24.8
อุดรธานี	Udon Thani	36.2 14.3	35.8 15.5	36.1 18.4	31.8 20.6	25.9 20.0	35.1 20.5	38.0 20.9	34.1 18.6	26.4	28.1
นครพนม	Nakhon Phanom	30.2 14.8	- 17.5	33.5 16.8	32.7 18.6	33.0 18.0	35.8 19.2	- 20.6	33.1 17.6	25.4	27.1
มุกดาหาร	Mukdahan	33.7 12.5	34.1 16.1	33.7 17.2	33.4 18.1	33.5 17.5	35.4 19.3	36.6 21.0	34.3 17.4	25.9	28.2
สกลนคร	Sakon Nakhon	34.1 14.1	33.3 16.3	32.9 18.8	32.3 18.4	33.9 18.6	33.6 18.4	38.0 20.1	34.3 17.8	26.1	27.5
ขอนแก่น	Khon Kaen	37.3 16.2	35.6 17.8	34.8 21.4	34.3 21.6	32.4 20.6	34.7 20.8	37.2 22.4	35.2 20.1	27.7	28.9
ร้อยเอ็ด	Roi Et	36.2 15.9	35.0 17.8	- 21.0	34.0 20.0	34.0 20.5	35.5 21.0	37.0 22.3	35.3 19.8	27.6	29.0
ชัยภูมิ	Chaiyaphum	36.4 16.4	35.9 19.4	35.4 21.8	35.2 23.8	32.0 21.3	34.7 21.7	36.1 23.2	35.1 21.1	28.1	-
อุบลราชธานี	Ubon Ratchathani	35.6 14.8	35.2 19.4	35.6 18.8	36.0 18.7	35.8 20.0	37.7 20.8	38.2 23.1	36.3 19.4	27.9	28.6
สุรินทร์	Surin	35.3 15.5	34.6 19.4	34.8 20.5	34.8 21.9	34.6 21.3	37.0 20.3	37.4 21.8	35.5 20.1	27.8	29.4
นครราชสีมา	Nakhon Ratchasima	36.6 16.5	36.0 19.1	36.4 21.2	35.4 22.9	33.0 22.1	35.5 21.5	38.5 22.5	35.6 20.8	28.2	29.0

สถานี Station	อุณหภูมิสูงสุดและต่ำสุดเป็นองศา ซ. Max. and Min. Temperature in Degree C.							สูงสุดเฉลี่ย ต่ำสุด Average Max. Min.	เฉลี่ยในสัปดาห์ Weekly Mean	ค่าปกติประจำเดือน Monthly Normal
	4	5	6	7	8	9	10			
ภาคกลาง Central Part										
นครสวรรค์ Nakhon Sawan	33.9 19.7	35.0 23.4	36.8 23.8	37.0 24.3	34.9 21.5	36.5 23.4	38.5 24.9	36.1 23.0	29.6	30.3
ลพบุรี Lopburi	34.5 22.2	– 23.6	35.0 24.3	35.1 23.5	35.0 24.5	37.1 23.5	37.0 25.0	35.6 23.8	29.7	30.2
สุพรรณบุรี Suphánburi	– 20.1	34.9 –	34.5 –	35.6 22.0	34.6 23.0	35.1 22.3	37.3 23.1	35.3 22.1	28.7	29.9
กาญจนบุรี Kanchanaburi	36.6 16.5	35.2 14.5	34.5 19.4	35.2 22.7	34.3 22.7	35.7 21.3	37.2 21.8	35.5 19.8	27.7	30.4
ปราจีนบุรี Prachinburi	35.1 21.0	36.1 23.2	36.8 23.3	36.3 24.7	35.6 24.4	37.0 23.2	35.9 24.5	35.9 23.5	29.7	29.0
อรัญประเทศ Aranyaprathet	34.7 21.7	36.0 22.0	37.0 22.5	35.2 23.2	37.3 22.5	37.3 24.0	37.3 24.2	36.4 22.9	29.7	29.5
พระนคร Bangkok	31.4 21.5	31.7 24.1	32.9 23.4	33.0 24.7	33.7 24.9	33.2 23.3	32.8 24.9	32.7 23.8	28.3	29.3
ดอนเมือง Don Muang	31.7 21.2	31.8 21.9	32.7 22.3	33.0 23.9	33.5 23.7	34.1 23.2	33.2 24.5	32.9 23.0	28.0	29.2
บ้อมพระจุล ฯ Pom Phrachun	30.2 22.4	30.3 23.1	30.8 23.6	31.1 23.8	30.8 23.7	31.5 24.6	30.6 24.5	30.5 23.7	27.3	–
อ่าวไทยฝั่งตะวันออก Gulf of Thailand, East Coast										
ชลบุรี Chonburi	– 22.2	– 24.1	– 23.0	– 23.3	– 24.1	– 23.2	– 25.1	– 23.6	–	28.7
เกาะสีชัง Ko Sichang	30.0 24.7	30.4 24.7	29.1 24.5	30.3 25.4	30.0 24.8	30.0 24.6	30.2 25.7	30.0 24.9	27.5	–
สัตหีบ Sattahip	33.4 24.8	33.2 24.7	34.1 25.1	36.7 25.6	34.1 24.3	34.0 24.9	34.5 23.0	34.3 24.6	29.5	30.2
ระยอง Rayong	30.5 25.4	30.5 26.0	30.5 26.0	31.0 26.5	– 24.0	30.5 –	30.8 26.8	30.6 25.8	28.2	–
บ้านเพ Ban Phe	30.4 22.5	– 25.0	31.6 –	32.4 25.6	– 23.6	– –	– –	– 24.2	–	–
จันทบุรี Chanthaburi	31.0 20.3	31.2 21.8	31.3 23.0	30.6 22.5	32.7 21.3	32.4 22.3	31.0 23.8	31.5 22.1	26.8	28.0
แหลมงอบ Laem Ngop	31.0 17.0	30.7 17.0	30.6 17.8	31.8 25.6	31.6 22.5	31.3 22.5	32.0 22.5	31.3 20.7	26.0	–
คลองใหญ่ Khlong Yai	30.4 21.8	33.4 22.9	31.1 22.5	31.0 22.6	31.5 23.1	31.2 –	30.9 24.2	31.4 22.9	27.2	27.8
ภาคใต้ฝั่งตะวันออก Southern Part, East Coast										
หัวหิน Hua Hin	30.9 22.9	29.7 23.3	30.6 22.8	30.7 24.0	30.3 23.0	30.8 22.9	32.8 23.8	30.8 23.2	27.0	27.8
ประจวบคีรีขันธ์ Prachuap Khirikhan	31.5 19.6	32.2 21.9	31.9 20.8	31.9 22.2	32.6 20.5	32.4 21.7	33.0 21.5	32.2 21.2	26.7	27.3
ชุมพร Chumphon	30.6 20.1	30.7 18.6	30.5 20.8	30.5 20.4	30.6 20.7	30.7 21.9	30.9 21.3	30.6 20.5	25.6	27.1
สุราษฎร์ธานี Bandon	31.4 18.3	31.2 19.8	34.0 19.1	31.7 19.4	33.5 19.4	33.4 –	32.0 19.7	32.5 19.3	25.9	28.1
นครศรีธรรมราช Nakhon Si Thammarat	31.5 19.8	31.2 21.2	31.0 21.5	31.6 21.4	30.9 21.5	31.9 22.1	32.0 21.9	31.4 21.3	26.4	27.4
สงขลา SongKhla	30.0 22.6	30.4 24.7	29.4 24.4	30.3 23.8	29.9 25.7	30.0 25.3	30.6 24.5	30.1 24.5	27.3	27.9
นราธิวาส Narathiwat	30.8 20.2	30.7 20.9	31.1 21.9	29.9 23.2	30.5 24.1	30.6 22.9	31.6 22.2	30.7 22.2	26.5	26.9
ภาคใต้ฝั่งตะวันตก Southern Part, West Coast										
ระนอง Ranong	32.5 20.0	34.2 21.3	34.0 21.0	33.8 20.2	33.0 20.7	31.7 20.5	33.8 20.8	33.3 20.6	27.0	27.9
ภูเก็ต Phuket Air-port	31.8 21.6	32.3 23.6	32.5 22.5	32.6 20.9	33.4 20.0	33.5 23.8	32.4 22.3	32.6 22.1	27.4	27.8
ตรัง Trang	35.3 20.3	34.8 18.5	34.4 21.3	34.2 23.5	35.6 22.8	35.1 22.2	36.2 21.4	35.1 21.8	28.4	28.9

พิมพ์ที่โรงพิมพ์ กรมอุตุนิยมวิทยา บางกะปี พระนคร
กรมอุตุนิยมวิทยา เจ้าของ
นาวาเอก ประเสริฐ สุนทโรทก ผู้พิมพ์ผู้โฆษณา พ.ศ. ๒๕๐๖

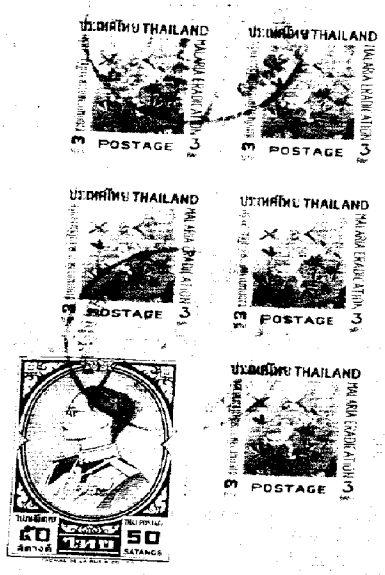

กรมอุตุนิยมวิทยา สำนักนายกรัฐมนตรี

รายงานอากาศประจำสัปดาห์ ระหว่างวันที่ ๑๑ ถึง ๑๗ มีนาคม ๒๕๐๖

ฉบับที่ ๑๑ / ๒๕๐๖

พลเรือโท สนิธ เวสารัชชนันท์

อธิบดีกรมอุตุนิยมวิทยา

LIBRARY
MAR 27 1963
WEATHER BUREAU

METEOROLOGICAL DEPARTMENT

OFFICE OF THE PRIME MINISTER

BANGKOK THAILAND

WEEKLY WEATHER REPORT

DURING THE PERIOD MARCH 11 — 17, 1963

No. 11 / 1963

Sanit Vesa — rajananda

Vice Admiral, Director General

สรุปลักษณะอากาศทั่วไปในรอบสัปดาห์
ระหว่างวันที่ ๑๑ – ๑๗ มี.ค. ๒๕๐๖

๑. ตลอดสัปดาห์ ปรากฏว่ามีฝนกระจายเป็นแห่ง ๆ ในภาคตะวันออกเฉียงเหนือ ภาคกลาง ตอนใต้ของภาคเหนือ และบริเวณอ่าวไทยฝั่งตะวันออก ส่วนในภาคใต้มีฝนเพียงเล็กน้อยเป็นบางแห่ง

๒. มรสุมเหนือจากประเทศจีนได้พัดลงสู่ประเทศไทยในตอนกลางสัปดาห์ โดยได้แผ่ปกคลุมลงมาถึงภาคตะวันออกเฉียงเหนือ ทำให้มีฝน และพายุฟ้าคะนองเป็นแห่ง ๆ เป็นตำบล ๆ ในภาคเหนือ, ภาคตะวันออกเฉียงเหนือ และ ภาคกลาง

กรมอุตุนิยมวิทยา
๑๗ / ๓ /๒๕๐๖

General Situation
Period Mar. 11 - 17, 1963

1. Throughout the week, scattered rainshowers occurred in the northeastern part, central part, southern portion of Northern Thailand and Gulf of Thailand East Coast. Local showers in Southern Thailand.

2. The northerly winds from China covered Northeastern Thailand in the middle of the week which caused isolated showers and thunderstorms over the northern, northeastern and central parts of Thailand.

Meteorological Department
18 / 3 / 1963

การคาดหมายลักษณะอากาศใน ๗ วันข้างหน้า
ทั้งแต่วันที่ ๑๘ – ๒๔ มี.ค.๒๕๐๖

ภาคเหนือ ภาคตะวันออกเฉียงเหนือ ภาคกลาง อ่าวไทย ฝั่งตะวันออก	ในตอนต้นสัปดาห์ ลมฝ่ายใต้เป็นส่วนมาก และมีเมฆกลุ่มเป็นบางส่วน ตอนกลางสัปดาห์ระหว่างวันที่ ๒๐ – ๒๑ มีฝนและอาจมีพายุฝนฟ้าคะนอง และมีลมกระโชกแรงเป็นบางแห่ง บางตำบล
อ่าวไทย ฝั่งตะวันตก	มีเมฆบางส่วน ถึงมีฝนฟ้าคะนองเป็นบางแห่ง
ภาคใต้ ฝั่งตะวันตก	อากาศโปร่งเป็นส่วนมาก คาดว่ามีฝนเล็กน้อยเป็นบางแห่งในตอนปลายสัปดาห์

กรมอุตุนิยมวิทยา
๑๘ / ๓ /๒๕๐๖

Weather Outlook for the next seven days
From Mar. 18 - 24, 1963

Northern Part: Northeastern Part: Central Part: Gulf of Thailand, East Coast:	Partly cloudy with mostly southerly winds at the beginning of the week; expected isolated rainshowers or thunderstorms with gust at the middle of the week between Mar. 20 - 21.
Gulf of Thailand, West Coast:	Partly cloudy with isolated thundershowers.
Southern Thailand, West Coast:	Mainly fair and expected local showers during the end of the period.

Meteorological Department
18 / 3 / 1963

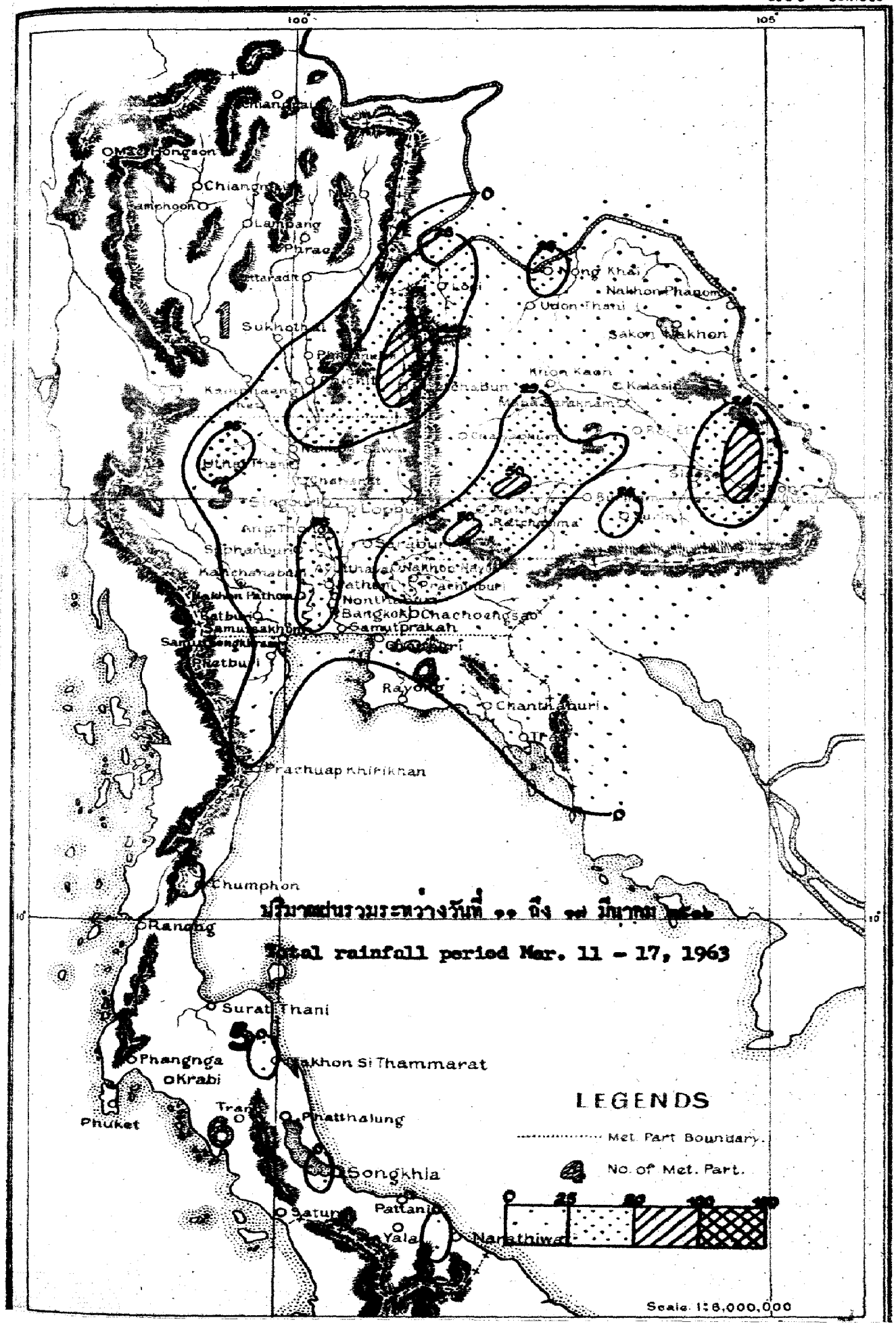

ปริมาณฝนรวมระหว่างวันที่ ๑๑ ถึง ๑๗ มีนาคม ๒๕๐๖

Total rainfall period Mar. 11 – 17, 1963

สถานีฝน	Station	วันที่และจำนวนน้ำฝนเป็นมิลลิเมตร Date and amount of rainfall in m. m. มีนาคม March							ฝนรวม ม.ม. Total m. m.	ฝนรวมตั้งแต่ 1 ม.ค. Accumulative rain-fall Since Jan. 1	
		11	12	13	14	15	16	17		ฝนจริง Actual	สูง(+)ต่ำ(-)กว่าปกติ Above(+) Below(-) Normal
ภาคเหนือ	Northern Part										
1.จ.เชียงราย	Chiangrai*								0.0	30.8	+ 13.4
2.อ.แม่สาย	Mae Sai								0.0		
3.อ.เชียงแสน	Chiangsaen								0.0		
4.อ.แม่จัน	Mae Chan								0.0		
5.อ.เชียงของ	Chiangkhong								0.0		
6.อ.เทิง	Thoeng								0.0		
7.อ.แม่สรวย	Mae Sruai								0.0		
8.อ.เชียงคำ	Chiangkham								0.0		
9.อ.พาน	Phan								0.0		
10.อ.เวียงป่าเป้า	Wiang Pa Pao								0.0		
11.อ.พะเยา	Phayao								0.0		
12.จ.แม่ฮ่องสอน	Mae Hongson*								0.0	T	- 25.8
13.อ.ปาย	Pai*								0.0		
14.อ.ขุนยวม	Khun Yuam								0.0		
15.อ.แม่สะเรียง	Mae Sariang*								0.0	T	- 24.0
16.จ.เชียงใหม่	Chiangmai*								0.0	1.0	- 25.3
17.อ.ฝาง	Fang								0.0		
18.อ.เชียงดาว	Chiangdao								0.0		
19.อ.แม่แตง	Mae Taeng								0.0		
20.อ.ดอยสะเก็ด	Doi Saket								0.0		
21.อ.หางดง	Hang Dong								0.0		
22.อ.สันทราย	San Sai								0.0		
23.อ.สันป่าตอง	San Pa Tong								0.0		
24.อ.สันกำแพง	San Kamphaeng								0.0		
25.อ.จอมทอง	Chom Thong								0.0		
26.อ.ฮอด	Hot								0.0		
27.จ.ลำพูน	Lamphun								0.0		
28.จ.ลำปาง	Lampang*								0.0	7.6	- 22.5
29.อ.แจ้ห่ม	Chae Hom								0.0		
30.อ.สบปราบ	Sop Prap								0.0		
31.อ.เกาะคา	Ko Kha								0.0		
32.อ.เถิน	Thoen								0.0		
33.จ.แพร่	Phrae								0.0		
34.สนามบินแพร่	Phrae Airport*								0.0	20.0	- 21.6
35.อ.สูงเม่น	Sung Men								0.0		
36.จ.น่าน	Nan*								0.0	44.2	- 5.6
37.อ.ทุ่งช้าง	Thung Chang								0.0		

สถานีฝน	Station	วันที่และจำนวนน้ำฝนเป็นมิลลิเมตร Date and amount of rainfall in m.m. มีนาคม March							ฝนรวม ม.ม. Total m.m.	ฝนรวมตั้งแต่ 1 ม.ค. Accumulative rainfall Since Jan.	
		11	12	13	14	15	16	17		ฝนจริง Actual	สูง(+)ต่ำ(-)กว่าปกติ Above(+) Below(-) Normal
38.อ.น่าน้อย	Na Noi								0.0		
39.จ.อุตรดิตถ์	Uttaradit*								0.0	13.9	- 32.4
40.อ.ลับแล	Lap Lae								0.0		
41.อ.น้ำปาด	Nam Pat								0.0		
42.จ.ตาก	Tak								0.0		
43.สนามบินตาก	Tak Airport*								0.0	35.0	- 17.6
44.อ.บ้านตาก	Ban Tak								0.0		
45.อ.แม่สอด	Mae Sot*								0.0	26.6	- 7.4
46.เขื่อนภูมิพล	Bhumibol Dam*								0.0		
47.จ.สุโขทัย	Sukhothai					4.2			4.2	4.4	- 40.1
48.อ.สวรรคโลก	Sawankhalok								0.0		
49.อ.กงไกรลาศ	Kongkrailat								0.0		
50.จ.พิษณุโลก	Phitsanulok*			T	0.1				0.1	69.6	+ 13.8
51.อ.พรหมพิราม	Phrom Phiram								0.0		
52.อ.วังทอง	Wang Thong								0.0		
53.จ.กำแพงเพชร	Kamphaeng Phet								0.0	1.8	- 25.9
54.จ.พิจิตร	Phichit								0.0	0.0	- 40.2
55.อ.บางมูลนาก	Bang Munnak					27.1			27.1		
56.อ.ตะพานหิน	Taphanhin	1.0							1.0		
57.จ.เพชรบูรณ์	Phetchabun*			6.0	9.8				15.8	47.6	- 18.9
58.อ.หล่มเก่า	Lom Kao								0.0		
59.อ.หล่มสัก	Lom Sak				60.6				60.6		
60.อ.ชนแดน	Chon Daen								0.0		
ภาคตะวันออกเฉียงเหนือ	**Northeastern Part**										
1.จ.เลย	Loei*			0.1	6.9	T			7.0	38.7	- 18.3
2.อ.ท่าลี่	Tha Li								0.0		
3.อ.เชียงคาน	Chiangkhan			35.8	2.0	1.1			38.9		
4.อ.ด่านซ้าย	Dan Sai								0.0		
5.จ.หนองคาย	Nong Khai				1.9	24.0			25.9	28.7	- 26.6
6.อ.บึงกาฬ	Bung Kan				5.0				5.0		
7.อ.โพนพิสัย	Phon Phisai								0.0		
8.อ.ท่าบ่อ	Tha Bo				12.0				12.0		
9.จ.อุดรธานี	Udon Thani*				T				T	33.0	+ 8.4
10.อ.บ้านผือ	Ban Phu								0.0		
11.อ.หนองหาน	Nong Han								0.0		
12.จ.สกลนคร	Sakon Nakhon*	12.1	2.5						14.6	20.3	- 15.2
13.อ.วานรนิวาส	Wanon Niwat								0.0		
14.อ.พรรณานิคม	Phanna Nikhom								0.0		

สถานีฝน	Station	วันที่และจำนวนน้ำฝนเป็นมิลลิเมตร Date and amount of rainfall in m.m. มีนาคม March							ฝนรวม ม.ค. Total m.m.	ฝนรวมตั้งแต่ 1 ม.ค. Accumulative rain-fall Since Jan.1	
		11	12	13	14	15	16	17		ฝนจริง Actual	สูง(+)ต่ำ(-)กว่าปกติ Above(+) Below(-) Normal
15.จ.นครพนม	Nakhon Phanom*	16.3							16.3	16.3	- 37.2
16.อ.บ้านแพง	Ban Phaeng								0.0		
17.อ.ท่าอุเทน	T'ia Uten								0.0		
18.อ.นาแก	Na Kae								0.0		
19.อ.ธาตุพนม	That Phanom								0.0		
20.อ.มุกดาหาร	Mukdahan*	T							T	T	- 48.1
21.จ.ชัยภูมิ	Chaiyaphum*	14.2	0.1	0.1	T				14.4	23.4	- 10.4
22.อ.ภูเขียว	Phu Khieo								0.0		
23.อ.เกษตรสมบูรณ์	Kaset Sombun								0.0		
24.อ.คอนสวรรค์	Khon Sawan								0.0		
25.อ.จตุรัส	Chaturat		8.5						8.5		
26.อ.บำเหน็จณรงค์	Bamnet Narong		14.0						14.0		
27.จ.ขอนแก่น	Khon Kaen*		0.1						0.1	12.1	- 42.0
28.อ.น้ำพอง	Nam Phong								0.0		
29.อ.ภูเวียง	Phu Wiang		20.3		3.7				24.0		
30.อ.ชุมแพ	Chum Phae								0.0		
31.อ.ชนบท	Chonnabot		2.2						2.2		
32.อ.มัญจาคีรี	Mancha Khiri		36.2						36.2		
33.อ.พล	Phon								0.0		
34.จ.มหาสารคาม	Maha Sarakham	14.8							14.8	14.8	- 14.8
35.อ.พยัคฆภูมิพิสัย	Phayakkhaphum Phisai	1.1			3.0				4.1		
36.อ.บรบือ	Borabu								0.0		
37.จ.กาฬสินธุ์	Kalasin								0.0	0.0	- 54.0
38.อ.สหัสขันธ์	Sahatsakhan								0.0		
39.อ.ยางตลาด	Yang Talat								0.0		
40.อ.กันทรวิชัย	Kanthara Wichai								0.0		
41.อ.กมลาไสย	Kamalasai								0.0		
42.จ.ร้อยเอ็ด	Roi Et*								0.0	T	- 37.7
43.อ.โพนทอง	Phon Thong								0.0		
44.อ.เสลภูมิ	Selaphum	4.3							4.3		
45.อ.ธวัชบุรี	Thawatburi								0.0		
46.อ.จตุรพักตรพิมาน	Chaturaphak Phiman								0.0		
47.อ.เกษตรวิสัย	Kaset Wisai	1.5			31.4				32.9		
48.อ.สุวรรณภูมิ	Suwannaphum	0.2			0.4				0.6		
49.จ.นครราชสีมา	Nakhon Ratchasima*	11.0	3.4		23.7	T			38.1	41.5	- 29.8
50.อ.บัวใหญ่	Bua Yai	31.5							31.5		
51.อ.พิมาย	Phimai	53.4							53.4		
52.อ.จักราช	Chakkarat								0.0		

สถานีฝน	Station	วันที่และจำนวนน้ำฝนเป็นมิลลิเมตร Date and amount of rainfall in m.m. มีนาคม March							ฝนรวม ม.ม. Total m.m.	ฝนรวมตั้งแต่ 1 ม.ค. Accumulative rain-fall Since Jan. 1	
		11	12	13	14	15	16	17		ฝนจริง Actual	สูง(+)ต่ำ(-)กว่าปกติ Above(+) Below(-) Normal
53.อ.โชคชัย	Chok Chai								0.0		
54.อ.ด่านขุนทด	Dan Khunthot		8.5						8.5		
55.อ.โนนไทย	Non Thai		23.5		27.2				50.7		
56.อ.สูงเนิน	Sung Noen								0.0		
57.อ.ปักธงชัย	Pak Thong Chai	16.9	17.0		50.1				84.0		
58.อ.สีคิ้ว	Si Khiu								0.0		
59.อ.ครบุรี	Khonburi			40.5					40.5		
60.จ.บุรีรัมย์	Buriram	3.5	15.3						18.8	44.6	- 4.1
61.อ.พุทไธสง	Phut Thai Song								0.0		
62.อ.ลำปลายมาศ	Lam Plai Mat	18.4			17.8				36.2		
63.อ.นางรอง	Nang Rong	0.5	4.2						4.7		
64.อ.ประโคนชัย	Prakhon Chai	9.3							9.8		
65.จ.สุรินทร์	Surin*	2.8		0.2	36.7				39.7	40.3	+ 17.6
66.อ.ท่าตูม	Tha Tum	2.4							2.4		
67.อ.รัตนบุรี	Ratanaburi	4.0							4.0		
68.อ.ปราสาท	Prasat	10.8							10.8		
69.อ.สังขะ	Sangkha								0.0		
70.จ.ศรีสะเกษ	Sisaket		12.2						12.2	12.2	- 0.8
71.อ.ราษีไศล	Rasisalai								0.0		
72.อ.อุทุมพรพิสัย	Uthumphon Phisai								0.0		
73.อ.กันทรารมย์	Kantharatom								0.0		
74.อ.ขุขันธ์	Khukhan								0.0		
75.กันทรลักษ์	Kantharalak								0.0		
76.จ.อุบลราชธานี	Ubon Ratchathani*	32.5	32.2						64.7	64.7	+ 29.1
77.อ.เขมราฐ	Khemmarat	10.2							10.2		
78.อ.มหาชนะชัย	Maha Chana Chai								0.0		
79.อ.อำนาจเจริญ	Amnat Charoen		57.1						57.1		
80.อ.ยโสธร	Yasothon								0.0		
81.อ.ตระการพืชผล	Trakan Phut Phon	6.5							6.5		
82.อ.คำเขื่อนแก้ว	Kham Khuan Kaeo	7.4							7.4		
83.อ.เขื่องใน	Khuang Nai								0.0		
84.อ.โขงเจียม	Khong Chiam	1.3	2.1						3.4		
85.อ.พิบูลมังสาหาร	Phibun Mangsahan	10.1							10.1		
86.อ.เดชอุดม	Det Udom								0.0		
ภาคกลาง	Central Part										
1.จ.นครสวรรค์	Nakhon Sawan*								0.0	0.0	- 48.4
2.อ.บรรพตพิสัย	Banphot Phisai								0.0		
3.อ.ลาดยาว	Lat Yao								0.0		

สถานีฝน	Station	วันที่และจำนวนน้ำฝนเป็นมิลลิเมตร Date and amount of rainfall in m. m. มีนาคม March							ฝนรวม ม.ม. Total m. m.	ฝนรวมตั้งแต่ 1 ม.ค. Accumulative rain -fall Since Jan.1	
		11	12	13	14	15	16	17		ฝนจริง Actual	สูง(+)ต่ำ(-)ถาวปกติ Above(+) Below(-) Normal
1.อ.ชุมแสง	Chumsaeng								0.0		
2.อ.พยุหคีรี	Phayuha Khiri								0.0		
3.อ.อุทัยธานี	Uthai Thani								0.0	0.0	- 57.2
4.อ.หนองฉาง	Nong Chang	36.8							36.8		
5.อ.หนองขาหย่าง	Nong Kha Yang	1.5							1.5		
6.จ.ชัยนาท	Chainat								0.0	10.5	- 46.1
7.อ.มโนรมย์	Manorom								0.0		
8.อ.วัดสิงห์	Wat Sing								0.0		
9.จ.สิงห์บุรี	Singburi								0.0	0.0	- 62.2
10.อ.อินทร์บุรี	Inburi						2.2		2.2		
11.อ.บางระจัน	Bangrachan						22.8		22.8		
12.อ.พรหมบุรี	Phromburi								0.0		
13.จ.ลพบุรี	Lopburi*					T	0.3		0.3	0.4	- 51.6
14.อ.บ้านหมี่	Ban Mi								0.0		
15.อ.ชัยบาดาล	Chai Badan				1.1				1.1		
16.อ.ท่าวุ้ง	Tha Wung								0.0		
17.จ.สุพรรณบุรี	Suphanburi*						1.0		1.0	40.9	- 16.0
18.อ.เดิมบางนางบวช	Doembang Nangbuat								0.0		
19.อ.ศรีประจันต์	Si Prachan								0.0		
20.อ.สองพี่น้อง	Song Phi Nong								0.0		
21.จ.อ่างทอง	Ang Thong								0.0	0.0	- 59.7
22.อ.โพธิ์ทอง	Pho Thong								0.0		
23.อ.ไชโย	Chaiyo								0.0		
24.อ.วิเศษไชยชาญ	Wiset Chaichan								0.0		
25.อ.ป่าโมก	Pa Mok								0.0		
26.จ.สระบุรี	Saraburi								0.0	6.6	- 46.7
27.อ.หนองแค	Nong Khae								0.0		
28.อ.แก่งคอย	Kaeng Khoi								0.0		
29.จ.พระนครศรีอยุธยา	Ayutthaya								0.0		
30.อ.บางไทร	Bang Sai								0.0		
31.อ.บางบาล	Bang Ban								0.0		
32.อ.เสนา	Sena					29.1			29.1		
33.อ.ท่าเรือ	Tha Rua								0.0		
34.อ.ผักไห่	Phak Hai								0.0		
35.อ.บางปะอิน	Bang Pa-in								0.0		
36.จ.นครนายก	Nakhon Nayok								0.0	22.4	- 54.0
37.อ.ปากพลี	Pak Phli								0.0		
38.อ.บ้านนา	Ban Na								0.0		

สถานีฝน	Station	วันที่และจำนวนน้ำฝนเป็นมิลลิเมตร Date and amount of rainfall in m. m. มีนาคม March							ฝนรวม ม.ม. Total m. m.	ฝนรวมตั้งแต่ 1 ม. Accumulative rainfall Since Jan.	
		11	12	13	14	15	16	17		ฝนจริง Actual	สูง(+)ต่ำ(-) กว่าปกติ Above(+) Below(-) Normal
42.จ.ปราจีนบุรี	Prachinburi*		35.6						35.6	48.7	- 52.
43.อ.บ้านสร้าง	Ban Sang								-		
44.อ.ศรีมหาโพธิ์	Si Mahr Pho		11.2			20.0			31.2		
45.อ.กบินทร์บุรี	Kabinburi								0.0		
46.อ.วัฒนานคร	Watthana Nakhon					22.4			22.4		
47.อ.อรัญประเทศ	Aranyaprathet*	5.8	3.2		T				9.0	17.8	- 56.3
48.จ.ปทุมธานี	Pathum Thani								0.0	0.0	- 41.2
49.อ.ธัญบุรี	Thanyaburi					1.8			1.8		
50.จ.นนทบุรี	Nonthaburi								0.0	56.4	- 56.4
51.อ.บางบัวทอง	Bang Bua Thong								0.0		
52.จ.กาญจนบุรี	Kanchanaburi*				22.7		0.5		23.2	23.4	- 30.9
53.อ.ท่าม่วง	Tha Muang								0.0		
54.จ.นครปฐม	Nakhon Pathom								0.0	0.0	- 46.9
55.อ.นครชัยศรี	Nakhon Chai Si								0.0		
56.จ.ธนบุรี	Thonburi								0.0		
57.จ.พระนคร	Bangkok*					40.5	T		40.5	50.5	- 13.8
58.สนามบินดอนเมือง	Don Muang*					3.7			3.7	18.3	- 46.3
59.อ.บางเขน	Bang Khen								0.0		
60.อ.มีนบุรี	Minburi								0.0		
61.อ.ลาดกระบัง	Lat Krabang								0.0		
62.อ.บางนา	Bang Na*					20.4			20.4		
63.จ.ฉะเชิงเทรา	Chachoengsao					1.2			1.2		
64.จ.ราชบุรี	Ratburi								0.0	7.1	- 25.9
65.อ.บ้านโป่ง	Ban Pong								0.0		
66.อ.ปากท่อ	Pak Tho								0.0		
67.อ.โพธาราม	Photharam								0.0		
68.จ.สมุทรสงคราม	Samut Songkhram								0.0		
69.อ.อัมพวา	Amphawa								0.0		
70.อ.บางคนที	Bang Khonthi								0.0		
71.จ.สมุทรสาคร	Samut Sakhon								0.0	11.8	- 37.3
72.จ.สมุทรปราการ	Samut Prakan					22.8			22.8	68.5	+ 3.3
73.อ.บางพลี	Bang Phli					7.8			7.8		
74.อ.พระประแดง	Phrapradaeng								0.0		
75.บางปู	Bang Pu								0.0		
76.ป้อมพระจุลฯ	Pom Phrachun*					1.6			1.6		
อ่าวไทยฝั่งตะวันออก	**Gulf of Thailand East Coast**										
1.จ.ชลบุรี	Chonburi*				11.1	0.3			11.4	12.9	- 58.0
2.อ.พนัสนิคม	Phanat Nikhom		5.1						5.1		

สถานีฝน	Station	วันที่และจำนวนน้ำฝนเป็นมิลลิเมตร Date and amount of rainfall in m. m. มีนาคม March							ฝนรวม ม.ม. Total m. m.	ฝนรวมตั้งแต่ 1 ม.ค. Accumulative rain-fall Since Jan. 1	
		11	12	13	14	15	16	17		ฝนจริง Actual	สูง(+)ต่ำ(-)กว่าปกติ Above(+) Below(-) Normal
3.จ.บ้านบึง	Ban Bung								0.0		
4.จ.พานทอง	Phan Thong								0.0		
5.จ.ศรีราชา	Si Racha								0.0		
6.จ.สีชัง	Si Chang*								0.0		
7.จ.สัตหีบ	Sattahip*					T		T	T	3.4	- 81.5
8.จ.ระยอง	Rayong*						36.7		36.7	43.1	- 36.2
9.จ.บ้านค่าย	Ban Khai								0.0		
10.จ.แกลง	Klaeng								0.0		
11.จ.จันทบุรี	Chanthaburi*	T				2.8	4.8		7.6	86.9	- 26.4
12.จ.โป่งน้ำร้อน	Pong Namron		10.0	5.0	2.0	2.0			19.0		
13.จ.ท่าใหม่	Tha Mai								0.0		
14.จ.มะขาม	Makham								0.0		
15.จ.ตราด	Trat								0.0	29.5	-125.1
16.จ.เขาสมิง	Khao Saming								0.0		
17.จ.แหลมงอบ	Laem Ngop						18.0		18.0		
18.จ.คลองใหญ่	Khlong Yai*	T		11.0		1.6	T	0.1	12.7	109.1	- 96.9
ภาคใต้ฝั่งตะวันออก	Southern Part East Coast										
1.จ.เพชรบุรี	Phetburi								0.0	9.8	- 23.7
2.จ.บ้านแหลม	Ban Laem					8.7			8.7		
3.จ.ประจวบคีรีขันธ์	Prachuap Khirikhan*							T	T	40.8	- 56.1
4.จ.หัวหิน	Hua Hin*						0.6		0.6	1.2	- 43.7
5.จ.ชุมพร	Chumphon*						T		T	116.6	- 84.2
6.จ.ท่าแซะ	Tha Sae								0.0		
7.จ.สวี	Sawi								0.0		
8.จ.หลังสวน	Lang Suan								0.0		
9.จ.สุราษฎร์ธานี	Bandon*								0.0	48.2	- 41.7
10.จ.ไชยา	Chaiya								0.0		
11.จ.บ้านนาสาร	Ban Nasan								0.0		
12.จ.นครศรีธรรมราช	Nakhon Si Thammarat*						T	T	T	221.3	-144.6
13.จ.สิชล	Sichon								0.0		
14.จ.ฉวาง	Chawang								0.0		
15.จ.ร่อนพิบูลย์	Ron Phibun								0.0		
16.จ.ทุ่งสง	Thung Song								0.0		
17.จ.ปากพนัง	Pak Phanang								0.0		
18.จ.พัทลุง	Phatthalung								0.0	110.2	-184.4
19.จ.เขาชัยสน	Khao Chai Son								0.0		
20.จ.สงขลา	Songkhla*	T							T	146.7	- 53.3
21.จ.รัตภูมิ	Rattaphum								0.0		

สถานีฝน	Station	วันที่และจำนวนน้ำฝนเป็นมิลลิเมตร Date and amount of rainfall in m. m. มีนาคม March 11	12	13	14	15	16	17	ฝนรวม ม.ม. Total m. m.	ฝนรวมตั้งแต่ 1 ม Accumulative r -fall Since Jan ฝนจริง Actual	ดู(+)ต่ำ กว่าปก Above(Below(Norm-
22.อ.หาดใหญ่	Hat Yai								0.0		
23.อ.สะเดา	Sadao								0.0		
24.จ.ปัตตานี	Pattani								0.0	121.8	+ 8.
25.อ.หนองจิก	Nong Chik								0.0		
26.อ.ยะหริ่ง	Yaring								0.0		
27.อ.ปะนาเระ	Panare								0.0		
28.จ.ยะลา	Yala								0.0		
29.จ.นราธิวาส*	Narathiwat*					T			T	297.3	-274.
30.อ.ตากใบ	Tak Bai								0.0		
31.อ.ยี่งอ	Yi Ngo								0.0		
ภาคใต้ฝั่งตะวันตก	Southern Part West Coast										
1.จ.ระนอง	Ranong*								0.0	4.0	- 93.
2.อ.กระบุรี	Kraburi								0.0		
3.จ.พังงา	Phang Nga								0.0	36.7	-142.
4.อ.ตะกั่วป่า	Takua Pa								0.0		
5.อ.ตะกั่วทุ่ง	Takua Thung								0.0		
6.อ.ท้ายเหมือง	Thai Muang								0.0		
7.จ.ภูเก็ต	Phuket*								0.0		
8.สนามบินภูเก็ต	Phuket Airport*								0.0	2.3	- 95.
9.จ.กระบี่	Krabi								0.0		
10.อ.คลองท่อม	Khlong Thom								0.0		
11.สนามบินตรัง	Trang Airport*								0.0	28.1	-108.
12.อ.ปะเหลียน	Pa Lian								0.0		
13.อ.สิเกา	Si Kao								0.0		
14.อ.ย่านตาขาว	Yan Ta Khao								0.0		
15.จ.สตูล	Satun								0.0		
16.อ.ละงู	La Ngu								0.0		

หมายเหตุ ช่องว่าง ไม่มีรายงานฝนตก Remark Blank No report

* สถานีตรวจอากาศ * Synoptic Station

อุณหภูมิสูงสุดและต่ำสุดประจำวันที่ ๑๑ มีนาคม ๒๕๐๖

Daily Max. and Min. Temperature March 11 - 17, 1963

สถานี	Station	อุณหภูมิสูงสุดและต่ำสุดเป็นองศา ซ. Max. and Min. Temperature in degree C.							สูงสุดเฉลี่ย ต่ำสุด Average Max. Min.	เฉลี่ยในสัปดาห์ Weekly Mean	ค่าปกติประจำเดือน Monthly Normal
		11	12	13	14	15	16	17			
ภาคเหนือ	Northern Part										
เชียงราย	Chiangrai	35.0 13.8	34.8 14.0	34.7 13.0	34.7 14.2	34.2 13.8	33.6 16.2	34.3 16.8	34.5 14.5	24.5	24.6
แม่ฮ่องสอน	Mae Hongson	36.0 =	36.4 15.9	37.5 15.3	36.9 16.1	36.0 18.0	36.3 16.0	36.0 16.9	36.4 18.4	26.4	26.3
ปาย	Pai	= =	= =	= =	= =	= =	= =	= =	= =	-	-
ขุนยวม	Khun Yuam	= =	= =	= =	= =	= =	= =	= =	= =	-	-
แม่สะเรียง	Mae Sariang	37.4 15.9	36.2 14.4	37.5 14.8	36.8 13.8	37.1 15.1	36.9 14.9	36.4 16.9	36.9 15.1	26.0	27.6
เชียงใหม่	Chiangmai	36.0 15.2	37.1 15.3	36.7 14.5	36.8 15.0	36.0 15.4	35.7 17.5	36.0 18.8	36.3 16.0	26.2	25.6
ฝาง	Fang	35.0 11.5	34.7 12.0	- 11.2	- =	- =	- =	- =	= =	-	-
ลำปาง	Lampang	37.2 16.6	37.0 16.5	36.0 16.9	35.7 18.8	34.3 18.6	33.2 21.4	34.7 22.1	35.4 18.7	27.1	27.1
น่าน	Nan	36.5 18.5	36.8 17.5	35.8 18.4	34.0 20.5	34.5 20.5	33.4 19.9	34.8 19.6	35.1 19.0	27.1	26.9
แพร่	Phrae	37.6 17.4	37.8 16.5	- 18.6	35.6 19.6	35.0 21.4	34.3 20.2	34.4 20.3	35.7 19.1	27.4	27.6
อุตรดิตถ์	Uttaradit	37.9 19.5	37.8 18.5	38.0 20.9	37.6 21.4	36.6 21.4	34.8 23.5	36.1 22.9	36.8 21.2	29.1	29.2
ตาก	Tak	37.5 25.6	37.1 23.2	37.5 21.0	37.6 22.1	35.3 =	33.8 25.0	36.4 24.0	36.5 23.3	30.0	30.5
เขื่อนภูมิพล	Bhumibol Dam	38.3 21.2	38.2 20.2	36.7 21.0	37.2 20.1	35.3 21.0	- 23.4	35.2 =	36.8 21.2	29.0	-
แม่สอด	Mae Sot	36.7 20.1	36.7 19.6	37.3 18.2	35.6 18.7	36.3 19.0	35.9 19.7	36.4 21.6	36.4 19.8	28.0	27.7
พิษณุโลก	Phitsanulok	36.3 22.7	35.8 23.7	35.7 23.5	35.2 25.2	35.2 24.5	33.7 25.0	35.6 22.9	35.4 23.9	29.7	29.2
เพชรบูรณ์	Phetchabun	37.0 20.7	36.6 23.0	36.2 21.1	31.7 22.0	33.4 22.2	32.8 21.9	34.1 21.1	34.6 21.7	28.2	28.4
ภาคตะวันออกเฉียงเหนือ	Northeastern Part										
เลย	Loei	37.4 17.0	37.3 18.2	35.0 19.8	36.8 21.3	28.8 20.7	31.1 17.9	32.1 17.3	32.6 18.9	25.8	24.8
อุดรธานี	Udon Thani	38.6 21.2	37.7 22.6	35.5 22.5	31.0 21.0	30.3 19.7	31.4 17.7	33.3 17.4	34.0 20.3	27.2	28.1
นครพนม	Nakhon Phanom	36.7 22.4	33.4 22.0	- 22.4	30.0 21.0	28.2 18.0	30.9 16.2	31.8 15.3	31.7 19.6	25.7	27.8
มุกดาหาร	Mukdahan	36.8 23.3	34.6 24.1	34.8 22.0	31.6 19.5	30.2 17.1	29.5 15.9	31.6 15.3	32.7 19.6	26.2	28.2
สกลนคร	Sakon Nakhon	- 22.1	34.3 23.4	34.7 22.0	31.0 20.1	28.6 18.0	28.8 16.0	31.5 15.7	31.5 19.6	25.6	27.5
ขอนแก่น	Khon Kaen	38.0 22.2	35.4 23.2	35.4 21.7	32.5 22.5	32.7 20.6	32.0 19.5	34.3 17.8	34.5 21.0	27.8	28.9
ร้อยเอ็ด	Roi Et	36.0 23.1	33.8 23.2	36.0 23.0	33.5 22.0	32.5 20.6	31.2 18.5	33.2 17.5	33.7 21.0	27.4	29.0
ชัยภูมิ	Chaiyaphum	37.5 22.6	34.0 22.5	34.6 21.4	31.5 24.3	32.0 23.5	31.1 22.7	32.0 21.5	33.2 22.6	27.9	-
อุบลราชธานี	Ubon Ratchathani	36.8 24.4	27.7 21.6	34.7 22.0	34.6 21.1	32.5 19.1	31.3 18.0	32.1 16.6	32.8 20.5	26.7	28.0
สุรินทร์	Surin	37.1 22.3	32.9 22.4	37.0 21.3	33.0 22.8	33.4 20.6	31.3 18.2	32.8 17.0	33.9 20.7	27.3	29.4
นครราชสีมา	Nakhon Ratchasima	37.6 22.0	34.0 22.6	34.4 21.2	34.8 24.6	31.7 22.6	31.9 22.4	32.9 20.5	33.7 22.2	28.0	29.0

สถานี	Station	อุณหภูมิสูงสุดและต่ำสุดเป็นองศา ซ. Max. and Min. Temperature in degree C.							สูงสุดเฉลี่ย, ต่ำสุด Average Max. Min.	เฉลี่ยในสัปดาห์ Weekly Mean	ค่าปกติประจำเดือน Monthly Normal
		11	12	13	14	15	16	17			
ภาคกลาง	Central Part										
นครสวรรค์	Nakhon Sawan	39.7 25.5	37.4 25.7	39.2 24.7	39.1 25.5	37.2 24.8	34.1 25.0	36.1 24.8	37.5 25.2	31.4	30.3
ลพบุรี	Lopburi	37.1 25.8	37.2 25.1	37.2 23.5	36.4 25.0	35.9 24.8	35.2 25.8	36.2 24.5	36.5 24.9	30.7	30.2
สุพรรณบุรี	Suphanburi	36.8 24.8	24.0	36.8 20.8	37.0 23.9	36.0 23.9	33.8 24.0	36.0 23.8	36.1 23.5	29.8	29.9
กาญจนบุรี	Kanchanaburi	38.0 22.3	38.2 22.4	37.8 22.1	35.8 22.1	34.6 22.0	33.6 22.8	35.2 23.8	36.3 22.5	29.4	30.4
ปราจีนบุรี	Prachinburi	37.4 24.5	37.1 24.5	34.4 22.7	33.2 24.5	34.8 25.2	35.2 25.1	35.1 24.1	35.3 24.4	29.9	29.0
อรัญญประเทศ	Aranyaprathet	37.2 24.5	38.2 23.7	36.2 21.3	34.8 23.5	35.3 23.0	35.6 23.0	35.0 24.0	35.2 23.3	29.3	29.5
พระนคร	Bangkok	32.8 25.4	33.6 25.4	33.0 24.1	32.4 25.1	33.7 25.1	34.2 23.1	34.7 24.1	33.5 24.8	29.1	29.3
ดอนเมือง	Don Muang	33.1 24.8	33.8 24.5	33.5 24.2	32.6 25.0	33.7 23.7	33.4 23.5	35.2 23.7	33.8 24.2	28.9	29.2
บ้อมพระจุฬ า	Pom Phrachun	30.8 25.2	30.8 25.4	30.7 25.3	30.8 25.0	30.7 25.2	31.8 24.7	32.4 24.5	31.3 25.0	26.1	-
อ่าวไทยฝั่งตะวันออก	Gulf of Thailand, East Coast										
ชลบุรี	Chonburi	25.3	26.4	23.4	-	25.1	25.0	23.8	24.8	-	28.7
เกาะสีชัง	Ko Sichang	30.6 25.7	32.3 25.6	30.2 25.6	30.8 26.0	31.0 26.9	33.5 26.2	30.8 24.8	31.3 25.8	28.6	-
สัตหีบ	Sattahip	33.8 25.7	34.0 25.7	34.2 25.7	33.7 23.8	34.7 24.8	33.5 25.0	32.5 26.0	33.8 25.5	29.7	30.2
ระยอง	Rayong	31.0 26.7	31.0 26.5	31.2 26.4	32.7 27.0	31.2 26.5	30.6 26.0	22.5	31.1 25.9	28.5	-
บ้านเพ	Ban Phe	32.0	32.6 25.1	24.6	32.3	33.0 25.2	26.5	-	32.5 25.2	28.9	-
จันทบุรี	Chanthaburi	30.8 22.6	32.3 23.7	32.0 20.8	31.1 23.4	31.3 24.2	30.7 23.3	33.7 22.3	31.7 22.9	27.3	28.0
แหลมงอบ	Laem Ngop	33.2 22.5	32.0 25.0	31.8 21.7	26.2	32.0	29.4 24.0	22.6	31.7 24.7	28.2	-
คลองใหญ่	Khlong Yai	30.8 24.4	31.5 24.2	31.6 23.2	30.8 23.7	30.8 23.8	31.1 23.7	30.8 24.0	31.1 23.8	27.5	27.8
ภาคใต้ฝั่งตะวันออก	Southern Part, East Coast										
หัวหิน	Hua Hin	31.2 24.2	31.5 24.1	31.0 23.0	31.2 24.5	30.8 24.5	31.5 25.2	30.5 23.8	31.1 24.2	27.7	27.8
ประจวบคีรีขันธ์	Prachuap Khirikhan	33.8 22.5	32.2 21.8	33.2 20.9	32.7 21.5	32.8 22.5	32.6 23.6	32.3 25.0	32.8 22.5	27.7	27.8
ชุมพร	Chumphon	32.0 20.9	31.6 20.9	31.1 20.5	31.4 21.0	31.5 20.3	31.7 22.1	31.5 24.0	31.5 21.4	26.5	27.1
บางสุราษฎร์ธานี	Bandon	32.9 19.7	34.1 19.7	34.2 17.6	33.7 18.3	- 19.6	34.0 19.3	33.2 18.6	33.7 19.1	26.4	28.1
นครศรีธรรมราช	Nakhon Si Thammarat	32.2 21.3	32.2 22.0	31.8 19.6	32.2 20.1	31.5 19.8	31.4 21.8	30.5 21.7	31.7 20.9	26.3	27.4
สงขลา	SongKhla	30.5 25.8	31.4 23.6	30.4 26.0	31.4 21.5	30.4 24.5	30.5 26.1	30.0 25.1	30.7 24.7	27.7	27.6
นราธิวาส	Narathiwat	31.3 23.8	30.6 22.3	30.6 22.8	30.0 21.1	31.6 21.8	31.1 23.7	30.3 23.1	30.8 22.7	26.8	26.9
ภาคใต้ฝั่งตะวันตก	Southern Part, West Coast										
ระนอง	Ranong	34.2 22.4	34.8 21.1	34.2 19.0	33.5 19.8	34.0 21.0	33.6 21.0	32.8 21.8	33.9 20.8	27.4	27.6
ภูเก็ต	Phuket	32.7 23.2	33.0 23.4	34.0 22.8	33.7 23.0	33.0 21.3	33.8 23.8	32.4 24.3	33.2 23.1	28.2	27.9
ตรัง	Trang	35.3 23.3	35.5 20.7	35.7 22.1	35.0 21.8	34.7 22.0	34.4 22.8	34.0 20.8	34.9 21.8	28.4	28.6

พิมพ์ที่โรงพิมพ์ กรมอุตุนิยมวิทยา บางกะปิ พระนคร
กรมอุตุนิยมวิทยา เจ้าของ
นาวาเอก ประเสริฐ สุนทโรทก ผู้พิมพ์ผู้โฆษณา พ.ศ. ๒๕๐๖

กรมอุตุนิยมวิทยา สำนักนายกรัฐมนตรี

รายงานอากาศประจำสัปดาห์ ระหว่างวันที่ ๑๘ ถึง ๒๔ มีนาคม ๒๕๐๖

ฉบับที่ ๑๒ / ๒๕๐๖

พลเรือโท สนิธ เวสารัชชนันท์

อธิบดีกรมอุตุนิยมวิทยา

APR 8 1963
WEATHER BUREAU

METEOROLOGICAL DEPARTMENT

OFFICE OF THE PRIME MINISTER

BANGKOK THAILAND

WEEKLY WEATHER REPORT

DURING THE PERIOD MARCH 18 – 24, 1963

No. 12 / 1963

Sanit Vesa – rajananda

Vice Admiral, Director General

สรุปลักษณะอากาศทั่วไปในรอบสัปดาห์
ระหว่างวันที่ ๑๘ – ๒๔ มี.ค. ๒๕๐๖

๑. ตลอดสัปดาห์ที่แล้ว ลมฝ่ายเหนือจากประเทศจีนได้สลายตัวไป ลมฝ่ายใต้จากทะเลจีนและอ่าวไทยได้พัดเข้าสู่ประเทศไทยแทนที่ และลมเฉื่อย ทะเลมีกำลังแรงพอประมาณตามชายฝั่งในตอนบ่ายถึงค่ำ

๒. ตลอดสัปดาห์ มีฝนและฝนฟ้าคะนองกระจายเป็นแห่ง ๆ ในภาคตะวันออกเฉียงเหนือโดยมีปริมาณฝนตกสูงขึ้นกว่าสัปดาห์ที่แล้วมาก มีฝนและฝนฟ้าคะนองเป็นแห่ง ๆ เป็นตำบล ๆ ในภาคเหนือ ภาคกลาง และบริเวณฝั่งตะวันออกของอ่าวไทย ส่วนในภาคใต้มีฝนเล็กน้อยเป็นบางแห่งเกือบตลอดสัปดาห์ เว้นแต่ในวันที่ ๒๐ มี.ค. ซึ่งมีฝนทั่วไปทางตอนใต้สุดของภาค

กรมอุตุนิยมวิทยา
๒๕ / ๓ /๒๕๐๖

General Situation

Period Mar. 18 - 24,1963

1. During the week, the northerly winds from China had already died out and were replaced by the southerly winds from South China and Gulf of Thailand. Moderate sea breezes prevailed along the coasts during afternoon and evening.

2. Throughout the week, scattered showers and thundershowers occurred in the northeastern part the amount of which was much more than the previous week. Isolated showers and thundershowers also occurred in the northern part, central part and Gulf of Thailand East Coast. Few local showers distributed in the southern part almost the whole week except for widespread rainshowers over the extreme south on Mar. 20.

Meteorological Department
25 / 3 / 1963

การคาดหมายลักษณะอากาศใน ๗ วันข้างหน้า
ทั้งแต่วันที่ ๒๕ – ๓๑ มี.ค. ๒๕๐๖

ภาคเหนือ
ภาคตะวันออกเฉียงเหนือ — ในตอนต้นสัปดาห์ อาจมีฝนหรือพายุฝนฟ้าคะนองเป็นบางแห่ง ตอนกลางสัปดาห์มีเมฆคลุมบางส่วน อุณหภูมิจะสูงขึ้นเรื่อย ๆ และคาดว่าจะมีฝนหรือพายุฝนฟ้าคะนองกับมีลมกระโชกแรงเป็นบางแห่ง บางท้องที่ในตอนปลายสัปดาห์

ภาคกลาง
อ่าวไทยฝั่งตะวันออก — ลมฝ่ายใต้ และลมเนื่อย ทะเลมีกำลังแรงตามชายฝั่ง โดยเฉพาะอย่างยิ่งในตอนบ่ายและเย็นเกือบตลอดสัปดาห์ เว้นแต่ในตอนปลายสัปดาห์ มีกำลังอ่อนลง และอาจมีฝนฟ้าคะนองเป็นบางแห่ง

อ่าวไทยฝั่งตะวันตก — มีเมฆคลุมบางส่วน กับมีฝนฟ้าคะนองเป็นบางแห่ง

ภาคใต้ ฝั่งตะวันตก — มีฝนเล็กน้อยเป็นบางแห่ง

กรมอุตุนิยมวิทยา
๒๕ / ๓ / ๒๕๐๖

Weather Outlook for the next seven days

From Mar. 25 - 31, 1963

Northern Part:
Northeastern Part: — During early of the week possible isolated rain showers or thundershowers. Partly cloudy with increasing in temperature around the middle of the week, expected isolated rainshowers or thunderstorms with gust at the end of the week.

Central Part:
Gulf of Thailand, East Coast: — Fresh southerly wind along the coast expecially during the afternoon. Light southerly wind with possible isolated showers during the end of the week.

Gulf of Thailand, West Coast: — Partly cloudy with isolated thundershowers.

Southern Thailand, West Coast: — Isolated light showers.

Meteorological Department
25 / 3 / 1963

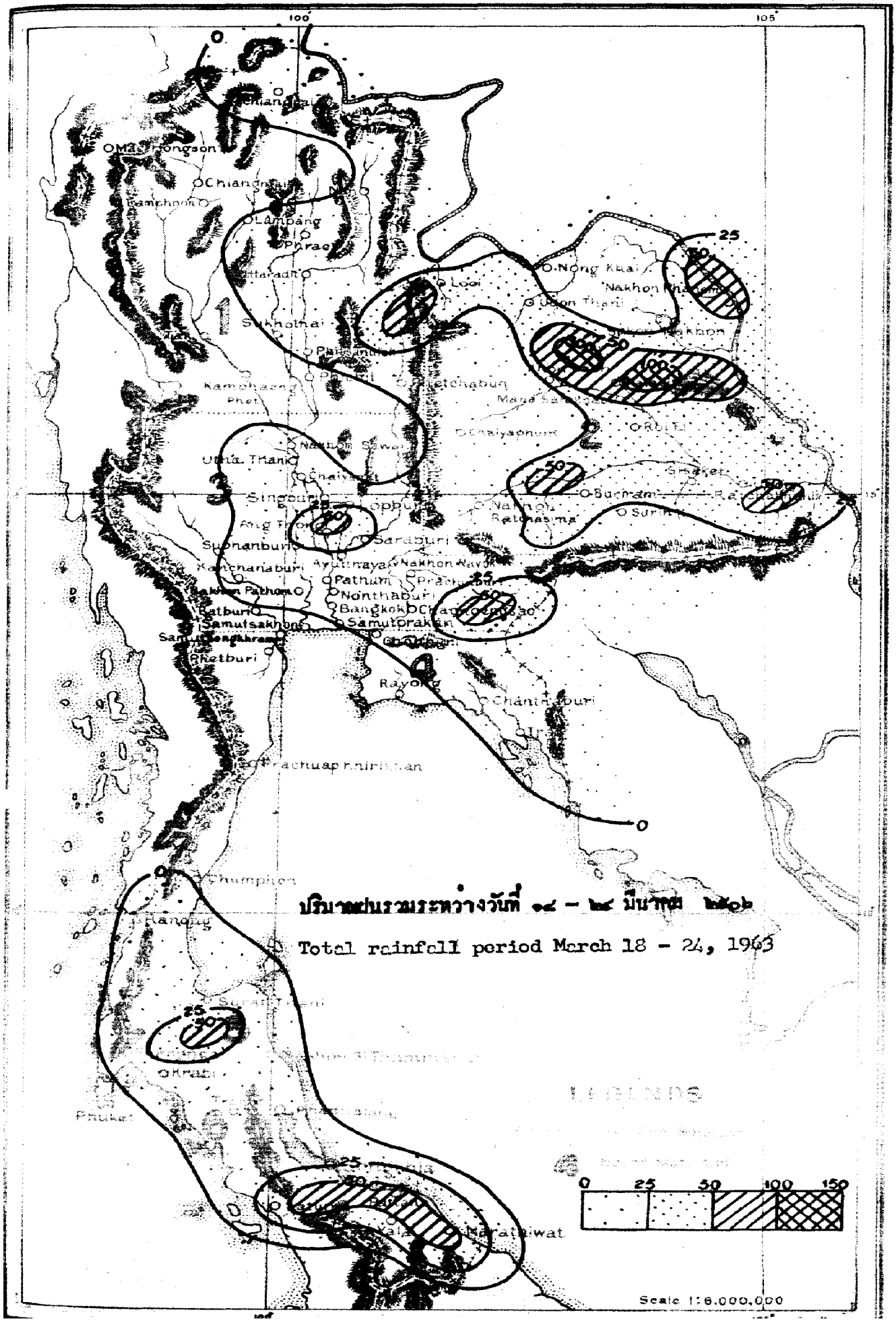

ปริมาณฝนรวมระหว่างวันที่ ๑๘ – ๒๔ มีนาคม ๒๕๐๖

Total rainfall period March 18 – 24, 1963

สถานีฝน	Station	วันที่และจำนวนน้ำฝนเป็นมิลลิเมตร Date and amount of rainfall in m.m. มีนาคม March							ฝนรวม ม.ม. Total m.m.	[illegible] Actual	[illegible] Below [illegible]
		18	19	20	21	22	23	24			
ภาคเหนือ	Northern Part										
1.จ.เชียงราย	Chiangrai *			0.6	1.6				2.2	42.0	+ 9.5
2.อ.แม่สาย	Mae Sai								0.0		
3.อ.เชียงแสน	Chiangsaen								0.0		
4.อ.แม่จัน	Mae Chan								0.0		
5.อ.เชียงของ	Chiangkhong								0.0		
6.อ.เทิง	Thoeng								0.0		
7.อ.แม่สรวย	Mae Sruai								0.0		
8.อ.เชียงคำ	Chiangkham				12.4				12.4		
9.อ.พาน	Phan								0.0		
10.อ.เวียงป่าเป้า	Wiang Pa Pao								0.0		
11.อ.พะเยา	Phayao								0.0		
12.จ.แม่ฮ่องสอน	Mae Hongson*			1.3					1.3	1.3	- 28.8
13.อ.ปาย	Pai*								0.0		
14.อ.ขุนยวม	Khun Yuam								0.0		
15.อ.แม่สะเรียง	Mae Sariang*								0.0	T	- 28.2
16.จ.เชียงใหม่	Chiangmai*								0.0	1.6	- 35.9
17.อ.ฝาง	Fang			0.7					0.7		
18.อ.เชียงดาว	Chiangdao								0.0		
19.อ.แม่แตง	Mae Taeng								0.0		
20.อ.ดอยสะเก็ต	Doi Saket								0.0		
21.อ.หางดง	Hang Dong								0.0		
22.อ.สันทราย	San Sai								0.0		
23.อ.สันป่าตอง	San Pa Tong								0.0		
24.อ.สันกำแพง	San Kamphaeng								0.0		
25.อ.จอมทอง	Chom Thong								0.0		
26.อ.ฮอด	Hot								0.0		
27.จ.ลำพูน	Lamphun								0.0		
28.จ.ลำปาง	Lampang*		T		T				T	7.6	- 29.7
29.อ.แจ้ห่ม	Chae Hom								0.0		
30.อ.สบปราบ	Sop Prap								0.0		
31.อ.เกาะคา	Ko Kha								0.0		
32.อ.เถิน	Thoen								0.0		
33.จ.แพร่	Phrae								0.0		
34.สนามบินแพร่	Phrae Airport*						0.3		0.3	20.3	- 32.3
35.อ.สูงเม่น	Sung Men								0.0		
36.จ.น่าน	Nan*								0.0	44.2	- 15.3
37.อ.ทุ่งช้าง	Thung Chang		3.6						3.6		

สถานีฝน	Station	วันที่และจำนวนน้ำฝนเป็นมิลลิเมตร Date and amount of rainfall in m. m. มีนาคม March							ฝนรวม ม.ม. Total m. m.	ฝนรวมตั้งแต่ 1 ม.ค. Accumulative rain-fall Since Jan.	
		18	19	20	21	22	23	24		ฝนจริง Actual	ปกติ(+)หรือ(-) กว่าปกติ Above(+) Below(-) Normal
38.อ.น่านน้อย	Na Noi								0.0		
39.จ.อุตรดิตถ์	Uttaradit*								0.0	13.9	- 41.0
40.อ.ลับแล	Lap Lae								0.0		
41.อ.น้ำปาด	Nam Pat								0.0		
42.จ.ตาก	Tak								0.0		
43.สนามบินตาก	Tak Airport*								0.0	35.9	+ 15.4
44.อ.บ้านตาก	Ban Tak								0.0		
45.อ.แม่สอด	Mae Sot*								0.0	26.6	+ 2.6
46.เขื่อนภูมิพล	Bhumibol Dam*								0.0		
47.จ.สุโขทัย	Sukhothai								0.0	4.4	- 43.2
48.อ.สวรรคโลก	Sawankhalok								0.0		
49.อ.กงไกรลาศ	Kongkrailat								0.0		
50.จ.พิษณุโลก	Phitsanulok*	1.5	T						1.5	71.1	+ 8.3
51.อ.พรหมพิราม	Phrom Phiram								0.0		
52.อ.วังทอง	Wang Thong								0.0		
53.จ.กำแพงเพชร	Kamphaeng Phet								0.0	1.8	+ 32.3
54.จ.พิจิตร	Phichit								0.0		
55.อ.บางมูลนาค	Bang Munnak								0.0		
56.อ.ตะพานหิน	Taphanhin								0.0		
57.จ.เพชรบูรณ์	Phetchabun*		0.4					0.2	0.6	48.2	- 25.9
58.อ.หล่มเก่า	Lom Kao		80.0						80.0		
59.อ.หล่มสัก	Lom Sak		4.1	6.6					10.7		
60.อ.ชนแดน	Chon Daen								0.0		
ภาคตะวันออกเฉียงเหนือ	Northeastern Part										
1.จ.เลย	Loei*		T			T	13.3	0.2	13.5	52.2	- 15.2
2.อ.ท่าลี่	Tha Li								0.0		
3.อ.เชียงคาน	Chiangkhan						2.0		2.0		
4.อ.ด่านซ้าย	Dan Sai						80.3		80.3		
5.จ.หนองคาย	Nong Khai			12.8		5.3			18.1	46.8	- 11.1
6.อ.บึงกาฬ	Bung Kan								0.0		
7.อ.โพนพิสัย	Phon Phisai						12.5		12.5		
8.อ.ท่าบ่อ	Tha Bo					27.3			27.3		
9.จ.อุดรธานี	Udon Thani*		T	26.1		0.7	2.4	0.5	29.7	62.7	+ 32.7
10.อ.บ้านผือ	Ban Phu								0.0		
11.อ.หนองหาร	Nong Han			17.1					17.1		
12.จ.สกลนคร	Sakon Nakhon*		5.4	5.7	0.9	2.7	2.0		16.7	37.0	- 14.6
13.อ.วานรนิวาส	Wanon Niwat								0.0		
14.อ.พรรณานิคม	Phanna Nikhom								0.0		

สถานีฝน	Station	วันที่และจำนวนน้ำฝนเป็นมิลลิเมตร Date and amount of rainfall in m.m. มีนาคม March							ฝนรวม M.M. Total m.m.	ฝนสะสมตั้งแต่ 1 ม.ค. Accumulative rainfall Since Jan. 1	
		18	19	20	21	22	23	24		ฝนจริง Actual	สูง(+)ต่ำ(-)กว่าปกติ Above(+) Below(-) Normal
5.จ.นครพนม	Nakhon Phanom*		T	10.4	0.1	43.2	33.0		86.7	103.0	+ 39.6
6.อ.บ้านแพง	Ban Phaeng								0.0		
7.อ.ท่าอุเทน	Tha Uten		50.5			27.0			77.5		
8.อ.นาแก	Na Kae				32.5				32.5		
9.อ.ธาตุพนม	That Phanom					18.3			18.3		
20.อ.มุกดาหาร	Mukdahan*			T	2.4	19.5	30.4		52.3	52.3	+ 7.6
21.จ.ชัยภูมิ	Chaiyaphum*		3.8	4.0	6.8		0.8		15.4	38.8	- 7.2
22.อ.ภูเขียว	Phu Khieo		18.3						18.3		
23.อ.เกษตรสมบูรณ์	Kaset Sombun								0.0		
24.อ.คอนสวรรค์	Khon Sawan			6.4					6.4		
25.อ.จตุรัส	Chaturat				12.8		59.9		72.7		
26.อ.บำเหน็จณรงค์	Bamnet Narong				2.3		42.3		44.6		
27.จ.ขอนแก่น	Khon Kaen*		1.8	17.6		T			19.4	31.5	- 33.3
28.อ.น้ำพอง	Nam Phong						13.2		13.2		
29.อ.ภูเวียง	Phu Wiang		1.7	1.5					3.2		
30.อ.ชุมแพ	Chum Phae			2.9	10.5				13.4		
31.อ.ชนบท	Chonnabot			1.5	T		1.1		2.6		
32.อ.มัญจาคีรี	Mancha Khiri			5.3					5.3		
33.อ.พล	Phon										
34.จ.มหาสารคาม	Maha Sarakham		12.9	18.0			29.1		60.0	74.6	+ 44.6
35.อ.พยัคฆภูมิพิสัย	Phayakkhaphum Phisai					3.0			3.0		
36.อ.บรบือ	Borabu		1.7	12.5					14.2		
37.จ.กาฬสินธุ์	Kalasin		67.9	2.1					70.0	70.0	+ 6.7
38.อ.สหัสขันธ์	Sahatsakhan								0.0		
39.อ.ยางตลาด	Yang Talat		20.2		4.0		15.8		40.0		
40.อ.กันทรวิชัย	Kanthara Wichai		24.9	66.0			84.3		175.2		
41.อ.กมลาไสย	Kamalasai		93.0	7.0			23.0		123.0		
42.จ.ร้อยเอ็ด	Roi Et*		T	25.2		T	2.2		27.4	27.4	- 30.3
43.อ.โพนทอง	Phon Thong			13.1					13.1		
44.อ.เสลภูมิ	Selaphum			4.6					4.6		
45.อ.ธวัชบุรี	Thawatburi								0.0		
46.อ.จตุรพักตรพิมาน	Chaturaphak Phiman								0.0		
47.อ.เกษตรวิสัย	Kaset Wisai								0.0		
48.อ.สุวรรณภูมิ	Suwannaphum								0.0		
49.จ.นครราชสีมา	Nakhon Ratchasima*			0.6					0.6	42.1	- 42.7
50.อ.บัวใหญ่	Bua Yai			16.1			20.7		36.8		
51.อ.พิมาย	Phimai						23.2		23.2		
52.อ.จักราช	Chakkarat								0.0		

สถานีฝน	Station	วันที่และจำนวนน้ำฝนเป็นมิลลิเมตร Date and amount of rainfall in m.m. มีนาคม March							ฝนรวม ม.ม. Total m.m.	ฝนรวมตั้งแต่ 1 ม. Accumulative rainfall Since Jan.	
		18	19	20	21	22	23	24		ฝนจริง Actual	สูง(+)ต่ำกว่าปก Above(+) Below(-) Norma
53.อ.โชคชัย	Chok Chai								0.0		
54.อ.ด่านขุนทด	Dan Khunthot								0.0		
55.อ.โนนไทย	Non Thai								0.0		
56.อ.สูงเนิน	Sung Noen						5.2		5.2		
57.อ.ปักธงชัย	Pak Thong Chai								0.0		
58.อ.สีคิ้ว	Si Khiu								0.0		
59.อ.ครบุรี	Khonburi								0.0		
60.จ.บุรีรัมย์	Buriram			10.5					10.5	55.1	+ 5.
61.อ.พุทไธสง	Phut Thai Song		10.0	20.7			59.1		89.8		
62.อ.ลำปลายมาศ	Lam Plai Mat						4.2		4.2		
63.อ.นางรอง	Nang Rong					4.2	28.4		32.6		
64.อ.ประโคนชัย	Prakhon Chai								0.0		
65.จ.สุรินทร์	Surin*			2.6	10.0				12.6	52.9	+ 16.
66.อ.ท่าตูม	Tha Tum								0.0		
67.อ.รัตนบุรี	Rattanaburi			44.2					44.2		
68.อ.ปราสาท	Prasat								0.0		
69.อ.สังขะ	Sangkha								0.0		
70.จ.ศรีสะเกษ	Sisaket			7.5					7.5	19.7	+ 6.
71.อ.ราษีไศล	Rasisalai								0.0		
72.อ.อุทุมพรพิสัย	Uthumphon Phisai								0.0		
73.อ.กันทรารมย์	Kantharaom								0.0		
74.อ.ขุขันธ์	Khukhan								0.0		
75.กันทรลักษ์	Kantharalak				11.0				11.0		
76.จ.อุบลราชธานี	Ubon Ratchathani*			T	4.0	30.2	T		34.2	98.9	+ 61.
77.อ.เขมราฐ	Khemmarat								0.0		
78.อ.มหาชนะชัย	Maha Chana Chai								0.0		
79.อ.อำนาจเจริญ	Amnat Charoen								0.0		
80.อ.ยโสธร	Yasothon				26.2				26.2		
81.อ.ตระการพืชผล	Trakan Phut Phon					3.0			3.0		
82.อ.คำเขื่อนแก้ว	Kham Khuan Kaeo								0.0		
83.อ.เขื่องใน	Khuang Nai			3.8					3.8		
84.อ.โขงเจียม	Khong Chiam								0.0		
85.อ.พิบูลมังสาหาร	Phibun Mangsahan								0.0		
86.อ.เดชอุดม	Det Udom			49.0					49.0		
ภาคกลาง	Central Part										
1.จ.นครสวรรค์	Nakhon Sawan*		T	2.8	T				2.8	2.8	- 51.
2.อ.บรรพตพิสัย	Banphot Phisai								0.0		
3.อ.ลาดยาว	Lat Yao								0.0		

สถานีฝน	Station	วันที่และจำนวนน้ำฝนเป็นมิลลิเมตร Date and amount of rainfall in m. m. มีนาคม March							ฝนรวม ม.ม. Total m. m.	ฝนรวมตั้งแต่ 1 ม.ค. Accumulative rain-fall Since Jan. 1	
		18	19	20	21	22	23	24		ฝนจริง Actual	สูง(+)ต่ำ(-)กว่าปกติ Above(+) Below(-) Normal
4.อ.ชุมแสง	Chumsaeng								0.0		
5.อ.พยุหคีรี	Phayuha Khiri			3.1					3.1		
6.อ.อุทัยธานี	Uthai Thani			6.7					6.7	8.7	- 61.9
7.อ.หนองฉาง	Nong Chang			11.7					11.7		
8.อ.หนองขาหย่าง	Nong Kha Yang			4.1					4.1		
9.อ.ชัยนาท	Chainat								0.0	10.5	- 46.1
10.อ.มโนรมย์	Manorom			1.3					1.3		
11.อ.วัดสิงห์	Wat Sing								0.0		
12.อ.สิงห์บุรี	Singburi								0.0		
13.อ.อินทร์บุรี	Inburi								0.0		
14.อ.บางระจัน	Bangrachan								0.0		
15.อ.พรหมบุรี	Phromburi								0.0		
16.อ.ลพบุรี	Lopburi*				0.4				0.4	0.8	- 57.7
17.อ.บ้านหมี่	Ban Mi								0.0		
18.อ.ชัยบาดาล	Chai Badan								0.0		
19.อ.ท่าวุ้ง	Tha Wung								0.0		
20.อ.สุพรรณบุรี	Suphanburi*				T				T	40.9	- 20.5
21.อ.เดิมบางนางบวช	Doembang Nangluat								0.0		
22.อ.ศรีประจัน	Si Prachan								0.0		
23.อ.สองพี่น้อง	Song Phi Nong								0.0		
24.อ.อ่างทอง	Ang Thong				60.0				60.0	60.3	- 9.1
25.อ.โพธิ์ทอง	Pho Thong			16.2					16.2		
26.อ.ไชโย	Chaiyo								0.0		
27.อ.วิเศษไชยชาญ	Wiset Chaichan			35.8					35.8		
28.อ.ป่าโมก	Pa Mok			27.1					27.1		
29.อ.สระบุรี	Saraburi								0.0	6.6	- 58.6
30.อ.หนองแค	Nong Khae								0.0		
31.อ.แก่งคอย	Kaeng Khoi								0.0		
32.อ.พระนครศรีอยุธยา	Ayutthaya								0.0		
33.อ.บางไทร	Bang Sai								0.0		
34.อ.บางบาล	Bang Ban			39.0					39.0		
35.อ.เสนา	Sena								0.0		
36.อ.ท่าเรือ	Tha Rua								0.0		
37.อ.ผักไห่	Phak Hai								0.0		
38.อ.บางปะอิน	Bang Pa-in								0.0		
39.อ.นครนายก	Nakhon Nayok								0.0	22.4	- 68.0
40.อ.ปากพลี	Pak Phli								0.0		
41.อ.บ้านนา	Ban Na								0.0		

สถานีฝน	Station	วันที่และจำนวนน้ำฝนเป็นมิลลิเมตร Date and amount of rainfall in m.m. มีนาคม March							ฝนรวม ม.ม. Total m.m.	ฝนรวมตั้งแต่ 1 ม.ค. Accumulative rain-fall Since Jan.1	
		18	19	20	21	22	23	24		ฝนจริง Actual	สูง(+)ต่ำ(-)กว่าปกติ Above(+) Below(-) Normal
42.จ.ปราจีนบุรี	Prachinburi*							22.8	22.8	70.9	- 46.5
43.อ.บ้านสร้าง	Ban Sang								0.0		
44.อ.ศรีมหาโพธิ์	Si Maha Pho								0.0		
45.อ.กบินทร์บุรี	Kabinburi								0.0		
46.อ.วัฒนานคร	Watthana Nakhon						82.6		82.6		
47.อ.อรัญประเทศ	Aranyaprathet*			4.1		0.3	4.4	27.2	36.0	53.8	- 31.4
48.จ.ปทุมธานี	Pathum Thani								0.0	6.9	- 37.1
49.อ.ตันหยุบุรี	Thanyaburi								0.0		
50.จ.นนทบุรี	Nonthaburi								0.0	19.5	- 38.4
51.อ.บางบัวทอง	Bang Bua Thong								0.0		
52.จ.กาญจนบุรี	Kanchanaburi*						0.3	5.6	5.9	29.3	- 30.8
53.อ.ท่าม่วง	Tha Muang								0.0		
54.จ.นครปฐม	Nakhon Pathom								0.0	0.0	- 53.6
55.อ.นครชัยศรี	Nakhon Chai Si								0.0		
56.จ.ธนบุรี	Thonburi								0.0		
57.จ.พระนคร	Bangkok*								0.0	50.5	- 18.3
58.สนามบินดอนเมือง	Don Muang*			4.7					4.7	23.0	- 43.9
59.อ.บางเขน	Bang Khen								0.0		
60.อ.มีนบุรี	Minburi								0.0		
61.อ.ลาดกระบัง	Lat Krabang								0.0		
62.อ.บางน้ำ	Bang Na*								0.0		
63.จ.ฉะเชิงเทรา	Chachoengsao								0.0	2.3	- 55.0
64.จ.ราชบุรี	Ratburi								0.0	7.1	- 33.4
65.อ.บ้านโป่ง	Ban Pong								0.0		
66.อ.ปากท่อ	Pak Tho								0.0		
67.อ.โพธาราม	Photharam								0.0		
68.จ.สมุทรสงคราม	Samut Songkhram								0.0	15.0	- 15.1
69.อ.อัมพวา	Amphawa								0.0		
70.อ.บางคนที	Bang Khonthi								0.0		
71.จ.สมุทรสาคร	Samut Sakhon								0.0	0.0	- 52.3
72.จ.สมุทรปราการ	Samut Prakan								0.0	68.5	- 2.3
73.อ.บางพลี	Bang Phli								0.0		
74.อ.พระประแดง	Phrapradaeng								0.0		
75.บางปู	Bang Pu								0.0		
76.ป้อมพระจุลฯ	Pom Phrachun*								0.0		
อ่าวไทยฝั่งตะวันออก	**Gulf of Thailand East Coast**										
1.จ.ชลบุรี	Chonburi*	T							T	12.9	- 61.7
2.อ.พนัสนิคม	Phanat Nikhom		5.8						5.8		

สถานีฝน	Station	วันที่และจำนวนน้ำฝนเป็นมิลลิเมตร Date and amount of rainfall in m.m. มีนาคม March							ฝนรวม ม.ม. Total m.m.	ฝนรวมตั้งแต่ [illegible] Accumulative rain-fall Since [illegible]	
		18	19	20	21	22	23	24		ฝนจริง Actual	สูง(+)ต่ำ(-) กว่าปกติ Above(+) Below(-) Normal
3.อ.บ้านบึง	Ban Bung								0.0		
4.อ.พานทอง	Phan Thong								0.0		
5.อ.ศรีราชา	Si Racha								0.0		
6.อ.สีชัง	Si Chang*								0.0		
7.อ.สัตหีบ	Sattahip*								0.0	3.4	- 94.1
8.จ.ระยอง	Rayong*								0.0		
9.อ.บ้านค่าย	Ban Khai								0.0		
10.อ.แกลง	Klaeng								0.0		
11.จ.จันทบุรี	Chanthaburi*						9.7		9.7	96.6	- 33.0
12.อ.โป่งน้ำร้อน	Pong Namron								0.0		
13.อ.ท่าใหม่	Tha Mai						12.4		12.4		
14.อ.มะขาม	Makham								0.0		
15.จ.ตราด	Trat								0.0		
16.อ.เขาสมิง	Khao Saming								0.0		
17.อ.แหลมงอบ	Laem Ngop								0.0		
18.อ.คลองใหญ่	Khlong Yai*		T			.2.3	1.7		4.0	113.1	-137.2
<u>ภาคใต้ฝั่งตะวันออก</u>	<u>Southern Part East Coast</u>										
1.จ.เพชรบุรี	Phetburi								0.0	9.8	- 23.7
2.อ.บ้านแหลม	Ban Laem								0.0		
3.จ.ประจวบคีรีขันธ์	Prachuap Khirikhan*								0.0	40.8	- 71.4
4.อ.หัวหิน	Hua Hin*								0.0	1.2	- 47.3
5.จ.ชุมพร	Chumphon*	T							T	116.6	- 99.7
6.อ.ท่าแซะ	Tha Sae								0.0		
7.อ.สวี	Sawi								0.0		
8.อ.หลังสวน	Lang Suan								0.0		
9.จ.สุราษฎร์ธานี	Bandon*			T					T	48.3	- 49.4
10.อ.ไชยา	Chaiya								0.0		
11.อ.บ้านนาสาร	Ban Nasan				2.5	35.5			60.2		
12.จ.นครศรีธรรมราช	Nakhon Si Thammarat*			T					T	221.3	-163.3
13.อ.สิชล	Sichon								0.0		
14.อ.ฉวาง	Chawang								0.0		
15.อ.ร่อนพิบูลย์	Ron Phibun								0.0		
16.อ.ทุ่งสง	Thung Song								0.0		
17.อ.ปากพนัง	Pak Phanang								0.0		
18.จ.พัทลุง	Phatthalung								0.0	153.8	-151.7
19.อ.เขาไชยสน	Khao Chai Son		3.6	4.6					8.2		
20.จ.สงขลา	Songkhla*	T		23.4					23.4	170.1	- 38.3
21.อ.รัตตภูมิ	Rattaphum			23.7					23.7		

สถานีฝน	Station	วันที่และจำนวนน้ำฝนเป็นมิลลิเมตร Date and amount of rainfall in m.m. มีนาคม March							ฝนรวม ม.ม. Total m.m.	ฝนรวมตั้งแต่ ม.ค. Accumulative rainfall Since Jan.	
		18	19	20	21	22	23	24		ฝนจริง Actual	สูง(+)ต่ำ(-)กว่าปกติ Above(+) Below(-) Normal
22.อ.หาดใหญ่	Hat Yai			31.2					31.2		
23.อ.สะเดา	Sadao			72.2					72.2		
24.จ.ปัตตานี	Pattani								0.0	140.0	- 16.4
25.อ.หนองจิก	Nong Chik			86.0					86.0		
26.อ.ยะหริ่ง	Yaring			52.3					52.3		
27.อ.ปะนาเระ	Panare			45.2					45.2		
28.จ.ยะลา	Yala								0.0		
29.จ.นราธิวาส	Narathiwat*	4.0		73.1			T		77.1	304.4	-221.1
30.อ.ตากใบ	Tak Bai								0.0		
31.อ.ยี่งอ	Yi Ngo			9.6					9.6		
<u>ภาคใต้ฝั่งตะวันตก</u>	<u>Southern Part West Coast</u>										
1.จ.ระนอง	Ranong*			1.2			T	6.4	7.6	11.6	-112.4
2.อ.กระบุรี	Kraburi								0.0		
3.จ.พังงา	Phang Nga		21.7						21.7	45.6	-175.6
4.อ.ตะกั่วป่า	Takua Pa								0.0		
5.อ.ตะกั่วทุ่ง	Takua Thung		0.8						0.8		
6.อ.ท้ายเหมือง	Thai Muang								0.0		
7.จ.ภูเก็ต	Phuket*								0.0		
8.สนามบินภูเก็ต	Phuket Airport*								0.0	2.3	-118.6
9.จ.กระบี่	Krabi								0.0		
10.อ.คลองท่อม	Khlong Thom								0.0		
11.สนามบินตรัง	Trang Airport*			T				1.8	1.8	36.9	-115.3
12.อ.ปะเหลียน	Pa Lian			10.8					10.8		
13.อ.สิเกา	Si Kao		3.8						3.8		
14.อ.ย่านตาขาว	Yan Ta Khao								0.0		
15.จ.สตูล	Satun		24.2	1.3					25.5	44.3	- 98.2
16.อ.ละงู	La Ngu								0.0		

หมายเหตุ ช่องว่าง ไม่มีรายงานฝนตก

* สถานีตรวจอากาศ

= ปริมาณฝนตกวัดไม่ได้

Remark Blank No report

* Synoptic Station

T Trace

อุณหภูมิสูงสุดและต่ำสุดประจำวันที่ ๑๘ ถึง ๒๔ มีนาคม ๒๕๐๖

Daily Max. and Min. Temperature March 18 - 24 , 1963

สถานี	Station	อุณหภูมิสูงสุดและต่ำสุดเป็นองศา ซ. Max. and Min. Temperature in degree C.							สูงสุดเฉลี่ย ต่ำสุด Average Max. Min.	เฉลี่ยในสัปดาห์ Weekly Mean	ค่าปกติประจำเดือน Monthly Normal
		18	19	20	21	22	23	24			
ภาคเหนือ	**Northern Part**										
เชียงราย	Chiangrai	34.3 17.0	34.2 -	32.0 15.9	32.6 13.2	32.1 16.0	33.3 14.5	32.0 15.3	32.8 15.3	24.1	24.6
แม่ฮองสอน	Mae Hongson	36.6 18.3	36.7 19.1	34.4 19.8	35.6 17.9	36.2 17.7	36.1 18.9	36.4 18.1	36.0 18.3	27.2	26.3
ปาย	Pai	=	=	=	=	=	=	=	=	-	-
ขุนยวม	Khun Yuam	=	=	=	=	=	=	=	=	-	-
แม่สะเรียง	Mae Sariang	37.3 16.1	- 17.2	38.4 18.7	37.9 13.4	36.8 17.2	- 17.2	37.3 17.2	37.7 16.7	27.2	27.0
เชียงใหม่	Chiangmai	36.5 18.8	36.1 18.3	34.8 18.5	35.1 17.3	35.4 17.9	36.3 17.2	35.6 17.8	35.7 17.3	26.5	25.3
ฝาง	Fang	34.9 -	- 13.5	32.0 -	31.1 11.8	- 13.2	= =	= =	= =	-	-
ลำปาง	Lampang	- 21.3	36.2 19.7	34.5 19.8	34.5 19.0	36.3 19.0	36.8 -	- 18.0	35.7 19.5	27.6	27.1
น่าน	Nan	35.6 19.1	34.5 19.4	34.8 20.1	33.5 19.0	33.9 18.5	36.2 19.7	34.5 19.6	34.7 19.3	27.0	26.9
แพร่	Phrae	35.4 20.4	34.1 19.8	34.7 21.8	33.8 19.0	37.1 19.2	37.1 19.4	36.2 22.6	35.5 20.3	27.9	27.6
อุตรดิตถ์	Uttaradit	37.4 22.0	36.7 21.5	38.1 22.5	35.9 22.4	38.5 21.8	39.0 21.8	38.4 24.0	37.3 22.3	29.8	29.2
ตาก	Tak	36.8 23.6	37.8 26.6	37.5 26.4	35.3 23.3	38.5 21.0	38.8 -	38.5 23.5	37.6 24.1	30.9	30.5
เขื่อนภูมิพล	Bhumibol Dam	36.2 21.8	36.6 23.2	- 23.4	35.2 -	37.3 21.4	- 22.0	37.6 -	36.6 22.4	29.5	-
แม่สอด	Mae Sot	35.7 20.5	36.2 20.8	34.6 21.2	36.3 21.5	37.0 20.7	37.3 20.0	39.0 20.2	36.6 20.7	28.7	27.7
พิษณุโลก	Phitsanulok	35.5 23.2	33.5 25.0	35.7 23.7	34.8 23.8	35.8 23.9	37.9 24.7	36.3 23.8	35.5 24.0	29.8	29.2
เพชรบูรณ์	Phetchabun	35.4 20.1	34.6 24.6	34.1 23.7	33.8 21.1	33.3 21.4	37.2 21.6	35.4 21.9	34.8 22.1	28.4	28.4
ภาคตะวันออกเฉียงเหนือ	**Northeastern Part**										
เลย	Loei	34.7 17.7	28.4 20.8	33.8 19.7	33.1 20.0	33.6 20.2	35.2 19.1	32.6 19.1	33.1 19.5	26.3	24.8
อุดรธานี	Udor Thani	36.0 17.8	34.2 20.6	33.8 22.5	33.0 21.1	34.2 22.8	36.1 21.8	30.9 21.6	34.0 21.2	27.6	28.1
นครพนม	Nakhon Phanom	32.5 16.6	35.0 20.1	26.0 23.5	31.7 21.5	- 23.0	33.0 20.8	31.2 21.8	31.6 21.0	26.3	27.1
มุกดาหาร	Mukdahan	34.0 17.7	36.5 20.5	27.7 22.2	34.3 20.7	33.8 21.6	32.6 21.6	32.8 21.1	33.1 20.8	27.0	28.2
สกลนคร	Sakon Nakhon	32.4 17.8	35.1 19.5	25.5 21.6	31.6 21.2	31.6 22.8	33.7 20.8	31.5 20.4	31.6 20.6	26.1	27.5
ขอนแก่น	Khon Kaen	35.8 19.4	36.8 22.0	33.2 22.7	33.4 21.6	35.1 22.4	35.6 24.2	33.8 21.8	34.8 22.0	28.4	28.9
ร้อยเอ็ด	Roi Et	35.3 19.4	36.1 19.2	32.1 23.4	32.5 21.5	33.9 23.5	34.0 23.2	33.0 20.8	33.8 21.6	27.7	29.0
ชัยภูมิ	Chaiyaphum	35.4 20.1	35.5 22.8	33.6 23.8	33.6 21.7	34.6 21.5	34.8 24.0	33.2 22.5	34.4 22.4	28.4	-
อุบลราชธานี	Ubon Ratchathani	35.7 18.4	36.2 21.8	32.0 23.2	34.9 23.4	32.4 23.7	31.5 23.0	34.4 23.0	33.9 22.4	28.2	28.6
สุรินทร์	Surin	35.9 18.9	35.2 21.5	34.4 22.5	35.7 21.4	33.8 21.8	32.2 22.7	34.8 21.8	34.6 21.5	28.1	29.4
นครราชสีมา	Nakhon Ratchasima	35.4 20.2	35.8 21.8	34.8 23.8	36.2 21.6	36.5 23.2	35.2 23.6	35.3 23.4	35.6 22.5	29.1	29.0

สถานี	Station	อุณหภูมิสูงสุดและต่ำสุดเป็นองศา ซ. Max. and Min. Temperature in degree C.							สูงสุดเฉลี่ยต่ำสุด Average Max. Min.	เฉลี่ยในสัปดาห์ Weekly Mean	ค่าปกติประจำเดือน Monthly Normal
		18	19	20	21	22	23	24			
ภาคกลาง	Central Part										
นครสวรรค์	Nakhon Sawan	39.1 24.7	36.7 25.6	37.3 25.3	36.0 24.1	36.8 25.4	38.9 25.2	36.4 25.2	37.3 25.1	31.2	30.3
ลพบุรี	Lopburi	36.2 24.5	36.0 24.8	35.7 25.3	34.0 24.1	36.4 24.8	37.5 25.4	36.8 24.7	36.1 24.8	30.5	30.2
สุพรรณบุรี	Suphanburi	35.8 23.4	35.1 23.4	35.9 24.2	32.2 25.0	37.5 23.5	37.8 23.5	37.2 24.3	35.9 23.6	29.8	29.9
กาญจนบุรี	Kanchanaburi	34.8 22.1	35.8 22.9	35.5 23.8	33.2 21.8	37.2 23.3	36.0 25.2	36.8 24.2	35.6 23.3	29.5	30.4
ปราจีนบุรี	Prachinburi	36.3 24.1	34.6 24.9	35.8 22.5	37.7 23.0	37.4 24.4	35.9 24.4	34.7 23.7	36.0 23.9	30.0	29.0
อรัญญประเทศ	Aranyaprathet	38.0 23.2	36.8 23.9	36.6 24.0	37.2 22.5	37.7 25.2	34.8 23.0	36.0 22.5	36.7 23.5	30.1	29.5
พระนคร	Bangkok	33.0 24.5	32.2 24.2	31.5 25.1	32.6 23.2	33.4 24.8	33.9 24.7	34.1 24.5	33.0 24.4	28.7	29.3
ดอนเมือง	Don Muang	33.6 23.4	32.8 23.3	32.0 24.2	33.0 23.1	33.8 24.8	34.3 24.2	34.4 24.0	33.4 23.8	28.6	29.2
ป้อมพระจุล ฯ	Pom Phrachun	31.7 25.2	31.5 25.0	31.0 25.0	31.2 25.1	31.7 25.8	31.5 26.2	31.6 26.3	31.5 25.5	28.5	-
อ่าวไทยฝั่งตะวันออก	Gulf of Thailand, East Coast										
ชลบุรี	Chonburi	- 24.0	- 24.5	- 24.5	- 22.8	- 25.5	- 25.2	- 24.5	- 24.4	-	28.7
เกาะสีชัง	Ko Sichang	30.2 26.0	30.6 25.8	31.0 25.7	32.0 25.1	31.0 26.3	31.7 26.4	32.2 26.2	31.2 25.9	28.6	-
สัตหีบ	Sattahip	34.5 25.8	34.8 25.5	34.8 25.8	34.8 25.9	35.1 26.2	34.6 26.1	35.2 26.1	34.8 25.9	30.4	30.2
ระยอง	Rayong	31.7 26.7	30.8 26.5	30.8 26.4	31.0 22.5	31.7 27.0	30.5 25.3	- 27.1	31.1 25.9	28.5	-
บ้านเพ	Ban Phe	31.0 24.2	- 25.0	- =	- 32.0	- 25.0	- 32.1	- 25.0	- 24.8	-	-
จันทบุรี	Chanthaburi	31.0 23.2	32.0 22.0	31.5 21.7	31.8 21.4	32.5 22.3	29.7 22.8	33.8 22.0	31.7 22.2	27.0	28.0
แหลมงอบ	Laem Ngop	28.8 23.2	31.7 23.4	- 23.0	31.7 =	32.0 22.2	30.2 22.2	- 22.2	30.9 22.7	26.8	-
คลองใหญ่	Khlong Yai	31.0 24.6	31.3 23.2	31.5 23.2	31.9 22.6	32.0 23.2	32.0 24.6	31.8 21.3	31.6 23.2	27.4	27.8
ภาคใต้ฝั่งตะวันออก	Southern Part, East Coast										
หัวหิน	Hua Hin	31.6 24.1	31.5 23.3	30.9 22.0	31.7 24.8	31.3 22.5	31.5 24.0	31.7 25.3	31.5 23.7	27.6	27.8
ประจวบคีรีขันธ์	Prachuap Khirikhan	32.7 25.5	33.5 20.7	32.4 20.0	33.6 24.0	32.8 20.9	33.7 20.8	33.2 23.3	33.1 22.2	27.7	27.3
ชุมพร	Chumphon	31.0 22.8	31.2 20.7	31.5 20.8	31.7 23.6	31.8 21.9	31.7 21.6	32.5 22.0	31.6 21.9	26.8	27.1
สุราษฎร์ธานี	Bandon	- 18.2	33.3 17.1	33.4 22.0	- 22.5	34.4 21.3	33.1 19.2	33.0 =	33.4 20.1	26.8	28.1
นครศรีธรรมราช	Nakhon Si Thammarat	31.8 21.3	32.5 20.7	31.0 21.9	32.8 22.1	32.5 21.9	33.7 21.5	33.2 21.5	32.5 21.8	27.1	27.4
สงขลา	SongKhla	30.0 23.1	30.6 25.3	28.9 23.5	30.2 19.5	30.9 26.0	- 25.9	31.2 24.0	30.3 23.8	27.1	27.9
นราธิวาส	Narathiwat	32.1 20.8	31.7 23.6	30.9 23.2	30.5 20.8	30.7 24.7	30.7 23.7	30.1 22.6	31.0 22.8	26.9	26.9
ภาคใต้ฝั่งตะวันตก	Southern Part, West Coast										
ระนอง	Ranong	32.5 20.6	34.5 19.8	33.3 23.4	34.4 22.9	34.5 22.2	- 22.2	33.5 21.7	33.8 21.8	27.8	27.9
ภูเก็ต	Phuket	32.5 23.7	- 21.9	31.9 =	33.0 23.8	34.0 24.2	32.2 23.9	32.5 24.4	32.7 23.9	28.3	27.5
ตรัง	Trang	34.6 19.8	36.0 20.3	30.2 23.3	36.5 20.8	36.8 21.4	36.1 21.7	37.5 21.8	35.4 21.2	28.3	28.9



พิมพ์ที่โรงพิมพ์ กรมอุตุนิยมวิทยา บางกะปี พระนคร
กรมอุตุนิยมวิทยา เจ้าของ
นาวาเอก ประเสริฐ สุนทโรทก ผู้พิมพ์ผู้โฆษณา พ.ศ. ๒๕๐๖



กรมอุตุนิยมวิทยา สำนักนายกรัฐมนตรี

รายงานอากาศประจำสัปดาห์ ระหว่างวันที่ ๒๕ ถึง ๓๑ มีนาคม ๒๕๐๖

ฉบับที่ ๑๓ / ๒๕๐๖

พลเรือโท สนิธ เวสารัชชนันท์

อธิบดีกรมอุตุนิยมวิทยา

METEOROLOGICAL DEPARTMENT

OFFICE OF THE PRIME MINISTER

BANGKOK THAILAND

WEEKLY WEATHER REPORT

DURING THE PERIOD MARCH 25 — 31, 1963

No. 13 / 1963

Sanit Vesa — rajananda

Vice Admiral, Director General

สรุปลักษณะอากาศทั่วไปในรอบสัปดาห์
ระหว่างวันที่ ๒๕ – ๓๑ มี.ค. ๒๕๐๖

๑. บริเวณความกดอากาศสูงในประเทศจีนมีกำลังแรงขึ้นในตอนกลางสัปดาห์ ทำให้มีมวลอากาศเย็นแผ่ลงสู่ภาคตะวันออกเฉียงเหนือ ภาคเหนือ และภาคกลาง เมื่อวันที่ ๒๘ มี.ค. กระแสมวลอากาศเย็นนี้ได้สลายตัวไปเมื่อวันสิ้นสัปดาห์ โดยมวลอากาศใต้จากทะเลจีนใต้ และอ่าวไทยได้พัดเข้าสู่ประเทศไทยแทนที่ตามปกติ

๒. ในตอนกลางสัปดาห์ คือวันที่ ๒๘ มี.ค. ระหว่างที่มวลอากาศเย็นเริ่มพัดลงสู่ประเทศไทยได้ทำให้อากาศแปรปรวน โดยมีฝนทั่วไปและมีพายุฝนฟ้าคะนองเป็นบางแห่งในภาคตะวันออกเฉียงเหนือ, ภาคเหนือ, ภาคกลาง, บริเวณก้นอ่าวไทย และอ่าวไทยฝั่งตะวันออก ส่วนในภาคใต้ฝั่งตะวันตกมีฝนเกือบทั่วไปในระหว่างครึ่งแรกของสัปดาห์ แต่ในตอนปลายสัปดาห์ฝนลดน้อยลง

กรมอุตุนิยมวิทยา
๑ / ๔ / ๒๕๐๖

General Situation

Period Mar. 25 – 31, 1963

1. The anticyclone in China was strengthening during the middle of the week which caused the northerly winds invading through Upper Thailand on Mar. 28. Toward the end of the week, the northerly winds had ceased and were replaced by the southerly winds from South China Sea and the Gulf of Thailand.

2. During the middle of the week, on Mar. 28, the northerly winds which invaded through Upper Thailand caused widespread rainshowers with isolated thunderstorms over Upper Thailand. Scattered rains occurred in South Thailand West Coast during the first half of the week but less rains occurred in the rest of the period.

Meteorological Department
1 / 4 / 1963

การคาดหมายลักษณะอากาศใน ๗ วันข้างหน้า
ตั้งแต่วันที่ ๑ – ๗ เม.ย.๒๕๐๖

ภาคเหนือ ภาคตะวันออกเฉียงเหนือ ภาคกลาง อ่าวไทย ฝั่งตะวันออก	คาดว่า อากาศโปร่งเป็นส่วนมาก อุณหภูมิจะสูงขึ้นเรื่อย ๆ ส่วนวันที่ ๔ หรือ ๕ เป็นต้นไป คาดว่าจะมีฝนหรือพายุฝนฟ้าคะนองได้เป็นบางแห่ง
อ่าวไทย ฝั่งตะวันตก	มีฝนเป็นบางแห่ง ส่วนมากทางตอนใต้ของภาค บริเวณอื่นอากาศโปร่ง
ภาคใต้ ฝั่งตะวันตก	มีฝนเล็กน้อยเป็นบางแห่ง

กรมอุตุนิยมวิทยา
๑ / ๔ / ๒๕๐๖

Weather Outlook for the next seven days
From Apr. 1 – 7, 1963

Northern Part: Northeastern Part: Central Part: Gulf of Thailand, East Coast:	Mainly fair with gradual increasing in temperature and expecting local showers or thundershowers from Apr. 4 or Apr. 5 onward.
Gulf of Thailand, West Coast:	Isolated showers is expected in the southern portion while dry elsewhere.
Southern Thailand, West Coast:	Isolated light showers is expected.

Meteorological Department
1 / 4 / 1963

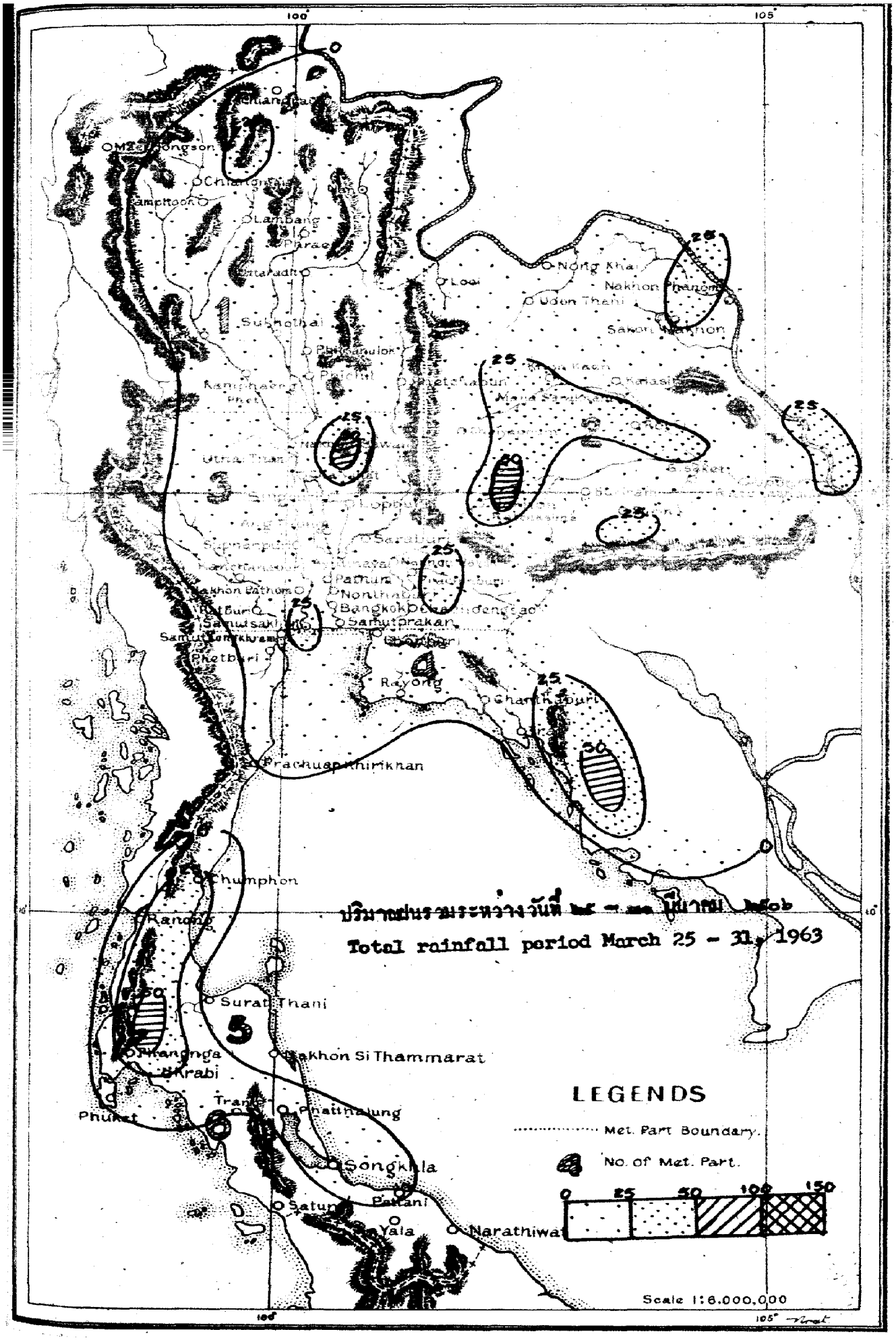

ปริมาณฝนรวมระหว่างวันที่ [illegible] มีนาคม [illegible]

Total rainfall period March 25 - 31, 1963

สถานีฝน	Station	วันที่และจำนวนน้ำฝนเป็นมิลลิเมตร Date and amount of rainfall in m.m. มีนาคม March							ฝนรวม ม.ม. Total m.m.	ฝนรวมตั้งแต่ 1 ม.ค. Accumulative rain-fall Since Jan. 1	
		25	26	27	28	29	30	31		ฝนจริง Actual	สูง(+)ต่ำ(-) กว่าปกติ Above(+) Below(-) Normal
ภาคเหนือ	Northern Part										
1.จ.เชียงราย	Chiangrai *				2.3	0.2			2.5	44.5	+ 7.9
2.อ.แม่สาย	Mae Sai								0.0		
3.อ.เชียงแสน	Chiangsaen								0.0		
4.อ.แม่จัน	Mae Chan								0.0		
5.อ.เชียงของ	Chiangkhong								0.0		
6.อ.เทิง	Thoeng				6.5				6.5		
7.อ.แม่สรวย	Mae Sruai								0.0		
8.อ.เชียงคำ	Chiangkham				4.6				4.6		
9.อ.พาน	Phan								0.0		
10.อ.เวียงป่าเป้า	Wiang Pa Pao								0.0		
11.อ.พะเยา	Phayao				13.7				13.7		
12.จ.แม่ฮ่องสอน	Mae Hongson*								0.0	1.3	- 31.3
13.อ.ปาย	Pai*								-		
14.อ.ขุนยวม	Khun Yuam								-		
15.อ.แม่สะเรียง	Mae Sariang*								0.0	T	- 28.2
16.จ.เชียงใหม่	Chiangmai*				T	T			T	1.6	- 41.3
17.อ.ฝาง	Fang								0.0		
18.อ.เชียงดาว	Chiangdao								0.0		
19.อ.แม่แตง	Mae Taeng								0.0		
20.อ.ดอยสะเก็ด	Doi Saket				44.6				44.6		
21.อ.หางดง	Hang Dong								0.0		
22.อ.สันทราย	San Sai				15.2				15.2		
23.อ.สันป่าตอง	San Pa Tong								0.0		
24.อ.สันกำแพง	San Kamphaeng								0.0		
25.อ.จอมทอง	Chom Thong								0.0		
26.อ.ฮอด	Hot								0.0		
27.จ.ลำพูน	Lamphun								-		
28.จ.ลำปาง	Lampang*				0.5				0.5	8.1	- 36.4
29.อ.แจ้ห่ม	Chae Hom				11.8				11.8		
30.อ.สบปราบ	Sop Prap								0.0		
31.อ.เกาะคา	Ko Kha				10.2				10.2		
32.อ.เถิน	Thoen								0.0		
33.จ.แพร่	Phrae				7.1				7.1		
34.สนามบินแพร่	Phrae Airport*				5.1				5.1	25.4	- 37.3
35.อ.สูงเม่น	Sung Men								0.0		
36.จ.น่าน	Nan*				5.2	T			5.2	49.4	- 24.4
37.อ.ทุ่งช้าง	Thung Chang				16.3				16.3		

สถานีฝน	Station	วันที่และจำนวนน้ำฝนเป็นมิลลิเมตร Date and amount of rainfall in m. m. มีนาคม March							ฝนรวม ม.ม. Total m. m.	ฝนรวมตั้งแต่ 1 ม. Accumulative ra -fall Since Jan	
		25	26	27	28	29	30	31		ฝนจริง Actual	สูง(+)ต่ำ(กว่าปกติ Above(+ Below(- Normal
38.อ.นาน้อย	Na Noi								0.0		
39.จ.อุตรดิตถ์	Uttaradit*								0.0	13.9	- 50.3
40.อ.ลับแล	Lap Lae								0.0		
41.อ.น้ำปาด	Nam Pat								0.0		
42.จ.ตาก	Tak								0.0		
43.สนามบินตาก	Tak Airport*								0.0	35.9	+ 12.0
44.อ.บ้านตาก	Ban Tak								0.0		
45.อ.แม่สอด	Mae Sot*								0.0	28.6	+ 2.2
46.เขื่อนภูมิพล	Bhumibol Dam*								0.0		
47.จ.สุโขทัย	Sukhothai								0.0	4.4	- 56.4
48.อ.สวรรคโลก	Sawankhalok								0.0		
49.อ.กงไกรลาศ	Kongkrailat								0.0		
50.จ.พิษณุโลก	Phitsanulok*				0.2				0.2	71.3	- 5.0
51.อ.พรหมพิราม	Phrom Phiram				1.3				1.3		
52.อ.วังทอง	Wang Thong								0.0		
53.จ.กำแพงเพชร	Kamphaeng Phet				6.8				6.8	8.6	- 31.1
54.จ.พิจิตร	Phichit								0.0		
55.อ.บางมูลนาค	Bang Munnak								0.0		
56.อ.ตะพานหิน	Taphanhin								0.0		
57.จ.เพชรบูรณ์	Phetchabun*								0.0	48.2	- 40.8
58.อ.หล่มเก่า	Lom Kao								0.0		
59.อ.หล่มสัก	Lom Sak								0.0		
60.อ.ชนแดน	Chon Daen								0.0		
<u>ภาคตะวันออกเฉียงเหนือ</u>	<u>Northeastern Part</u>										
1.จ.เลย	Loei*				11.6				11.6	63.8	- 20.9
2.อ.ท่าลี่	Tha Li								0.0		
3.อ.เชียงคาน	Chiangkhan				4.8				4.8		
4.อ.ด่านซ้าย	Dan Sai								0.0		
5.จ.หนองคาย	Nong Khai								0.0	46.8	- 13.1
6.อ.บึงกาฬ	Bung Kan								0.0		
7.อ.โพนพิสัย	Phon Phisai								0.0		
8.อ.ท่าบ่อ	Tha Bo								0.0		
9.จ.อุดรธานี	Udon Thani*								0.0	82.7	+ 19.8
10.อ.บ้านผือ	Ban Phu								0.0		
11.อ.หนองหาน	Nong Han								0.0		
12.จ.สกลนคร	Sakon Nakhon*		T	35.6	3.2				38.8	75.5	+ 4.2
13.อ.วานรนิวาส	Wanon Niwat								0.0		
14.อ.พรรณานิคม	Phanna Nikhom								0.0		

สถานีฝน	Station	วันที่และจำนวนน้ำฝนเป็นมิลลิเมตร Date and amount of rainfall in m.m. มีนาคม March							ฝนรวม ม.ม. Total m.m.	ฝนรวมตั้งแต่ 1 ม.ค. Accumulative rain-fall Since Jan.1	
		25	26	27	28	29	30	31		ฝนจริง Actual	สูง(+)ต่ำ(-)กว่าปกติ Above(+) Below(-) Normal
1.จ.นครพนม	Nakhon Phanom*		9.2		2.0				11.2	114.2	+ 94.5
2.อ.บ้านแพง	Ban Phaeng		24.5						24.5		
3.อ.ท่าอุเทน	Tha Uten								0.0		
4.อ.นาแก	Na Kae								0.0		
5.อ.ธาตุพนม	That Phanom				12.5				12.5		
6.อ.มุกดาหาร	Mukdahan*			0.6	8.0				8.6	60.9	+ 8.7
7.จ.ชัยภูมิ	Chaiyaphum*				0.5				0.5	39.3	- 23.1
8.อ.ภูเขียว	Phu Khieo				27.4				27.4		
9.อ.เกษตรสมบูรณ์	Kaset Sombun								0.0		
10.อ.คอนสวรรค์	Khon Sawan				32.7				32.7		
11.อ.จตุรัส	Chaturat								0.0		
12.อ.บำเหน็จณรงค์	Bamnet Narong								0.0		
13.จ.ขอนแก่น	Khon Kaen*				0.9				0.9	32.4	- 37.9
14.อ.น้ำพอง	Nam Phong								0.0		
15.อ.ภูเวียง	Phu Wiang								0.0		
16.อ.ชุมแพ	Chum Phae				43.5				43.5		
17.อ.ชนบท	Chonnabot								0.0		
18.อ.มัญจาคีรี	Mancha Khiri								0.0		
19.อ.พล	Phon								0.0		
20.จ.มหาสารคาม	Maha Sarakham								0.0	74.8	+ 34.3
21.อ.พยัคฆภูมิพิสัย	Phayakkhaphum Phisai				13.1				13.1		
22.อ.บรบือ	Borabu			6.5	20.0				26.5		
23.จ.กาฬสินธุ์	Kalasin				15.4				15.4	100.1	+ 17.6
24.อ.สหัสขันธ์	Sahatsakhan								0.0		
25.อ.ยางตลาด	Yang Talat								0.0		
26.อ.กันทรวิชัย	Kanthara Wichai								0.0		
27.อ.กมลาไสย	Kamalasai								0.0		
28.จ.ร้อยเอ็ด	Roi Et*				17.8				17.8	45.2	- 23.0
29.อ.โพนทอง	Phon Thong				15.3				15.3		
30.อ.เสลภูมิ	Selaphum								0.0		
31.อ.ธวัชบุรี	Thawatburi				42.2				42.2		
32.อ.จตุรพักตรพิมาน	Chaturaphak Phiman								0.0		
33.อ.เกษตรวิสัย	Kaset Wisai								0.0		
34.อ.สุวรรณภูมิ	Suwannaphum				11.3				11.3		
35.จ.นครราชสีมา	Nakhon Ratchasima*				81.2				81.2	123.3	+ 25.7
36.อ.บัวใหญ่	Bua Yai				1.5				1.5		
37.อ.พิมาย	Phimai								0.0		
38.อ.จักราช	Chakkarat								0.0		

สถานีฝน	Station	วันที่และจำนวนน้ำฝนเป็นมิลลิเมตร Date and amount of rainfall in m. m. มีนาคม March							ฝนรวม ม.ม. Total m. m.	ฝนรวมตั้งแต่ 1 ม Accumulative ra -fall Since Jan	
		25	26	27	28	29	30	31		ฝนจริง Actual	สูง(+)ต่ำ กว่าปก Above(Below(Norma
53.อ.โชคชัย	Chok Chai		18.4						18.4		
54.อ.ด่านขุนทด	Dan Khunthot				11.1				11.1		
55.อ.โนนไทย	Non Thai								0.0		
56.อ.สูงเนิน	Sung Noen				6.2				6.2		
57.อ.ปักธงชัย	Pak Thong Chai	-			20.4				20.4		
58.อ.สีคิ้ว	Si Khiu								0.0		
59.อ.ครบุรี	Khonburi								0.0		
60.จ.บุรีรัมย์	Buriram								0.0	55.1	- 0.2
61.อ.พุทไธสง	Phut Thai Song								0.0		
62.อ.ลำปลายมาศ	Lam Plai Mat								0.0		
63.อ.นางรอง	Nang Rong		17.8						17.8		
64.อ.ประโคนชัย	Prakhon Chai								0.0		
65.จ.สุรินทร์	Surin*				T				T	52.9	+ 0.
66.อ.ท่าตูม	Tha Tum								0.0		
67.อ.รัตนบุรี	Rattanaburi				11.9				11.9		
68.อ.ปราสาท	Prasat				45.5				45.5		
69.อ.สังขะ	Sangkha								0.0		
70.จ.ศรีสะเกษ	Sisaket								0.0	49.7	+ 31.
71.อ.ราษีไศล	Rasisalai								0.0		
72.อ.อุทุมพรพิสัย	Uthumphon Phisai								0.0		
73.อ.กันทรารมย์	Kantharatom								0.0		
74.อ.ขุขันธ์	Khukhan								0.0		
75.กันทรลักษ์	Kantharalak								0.0		
76.จ.อุบลราชธานี	Ubon Ratchathani*				0.8				0.8	94.7	+ 34.
77.อ.เขมราฐ	Khemmarat				20.1				20.1		
78.อ.มหาชนะชัย	Maha Chana Chai								0.0		
79.อ.อำนาจเจริญ	Amnat Charoen								0.0		
80.อ.ยะโสธร	Yasothon								0.0		
81.อ.ตระการพืชผล	Trakan Phut Phon								0.0		
82.อ.คำเขื่อนแก้ว	Kham Khuan Kaeo								0.0		
83.อ.เขื่องใน	Khuang Nai								0.0		
84.อ.โขงเจียม	Khong Chiam				35.2				35.2		
85.อ.พิบูลมังสาหาร	Phibun Mangsahan								0.0		
86.อ.เดชอุดม	Det Udom								0.0		
ภาคกลาง	Central Part										
1.จ.นครสวรรค์	Nakhon Sawan*								0.0	2.8	- 89.
2.อ.บรรพตพิสัย	Banphot Phisai								0.0		
3.อ.ลาดยาว	Lat Yao				14.7				14.7		

สถานีฝน	Station	วันที่และจำนวนน้ำฝนเป็นมิลลิเมตร Date and amount of rainfall in m.m. มีนาคม March							ผลรวม m.m. Total m.m.	ฝนสะสมตั้งแต่ 1 ม.ค. Accumulative rain-fall Since Jan. 1	
		25	26	27	28	29	30	31		ฝนจริง Actual	สูง(+)ต่ำ(-)กว่าปกติ above(+) Below(-) Normal
4.อ.ชุมแสง	Chumsaeng								0.0		
5.อ.พยุหคีรี	Phayuha Khiri				3.5				3.5		
6.จ.อุทัยธานี	Uthai Thani				8.9				8.9	15.6	- 53.7
7.อ.หนองฉาง	Nong Chang				10.5				10.5		
8.อ.หนองขาหย่าง	Nong Kha Yang				2.1				2.1		
9.จ.ชัยนาท	Chainat				12.3				12.3	22.8	- 38.2
10.อ.มโนรมย์	Manorom				51.1				51.1		
11.อ.วัดสิงห์	Wat Sing				20.6				20.6		
12.จ.สิงห์บุรี	Singburi								0.0	-	-
13.อ.อินทร์บุรี	Inburi								0.0		
14.อ.บางระจัน	Bangrachan								0.0		
15.อ.พรหมบุรี	Phromburi				20.5				20.5		
16.จ.ลพบุรี	Lopburi*								0.0	0.8	- 80.1
17.อ.บ้านหมี่	Ban Mi								0.0		
18.อ.ชัยบาดาล	Chai Badan								0.0		
19.อ.ท่าวุ้ง	Tha Wung								0.0		
20.จ.สุพรรณบุรี	Suphanburi*								0.0	40.9	- 33.0
21.อ.เดิมบางนางบวช	Doembang Nangbuat								0.0		
22.อ.ศรีประจันต์	Si Prachan								0.0		
23.อ.สองพี่น้อง	Song Phi Nong								0.0		
24.จ.อ่างทอง	Ang Thong								0.0	60.6	- 27.3
25.อ.โพธิ์ทอง	Pho Thong								0.0		
26.อ.ไชโย	Chaiyo								0.0		
27.อ.วิเศษไชยชาญ	Wiset Chaichan								0.0		
28.อ.ป่าโมก	Pa Mok								0.0		
29.จ.สระบุรี	Saraburi								0.0	15.1	- 73.7
30.อ.หนองแค	Nong Khae								0.0		
31.อ.แก่งคอย	Kaeng Khoi								0.0		
32.จ.พระนครศรีอยุธยา	Ayutthaya								0.0		
33.อ.บางไทร	Bang Sai								0.0		
34.อ.บางบาล	Bang Ban								0.0		
35.อ.เสนา	Sena								0.0		
36.อ.ท่าเรือ	Tha Rua								0.0		
37.อ.ผักไห่	Phak Hai								0.0		
38.อ.บางปะอิน	Bang Pa-in								0.0		
39.จ.นครนายก	Nakhon Nayok				23.4				23.4	58.3	- 44.3
40.อ.ปากพลี	Pak Phli								0.0		
41.อ.บ้านนา	Ban Na				2.5				2.5		

สถานีฝน	Station	วันที่และจำนวนน้ำฝนเป็นมิลลิเมตร Date and amount of rainfall in m.m. มีนาคม March							ฝนรวม ม.ม. Total m.m.	ฝนรวมตั้งแต่ Accumulative rainfall Since Ja	
		25	26	27	28	29	30	31		ฝนจริง Actual	ต่ำ(+)สู Above Below Norm
42.จ.ปราจีนบุรี	Prachinburi*				31.7				31.7	102.6	- 29
43.อ.บ้านสร้าง	Ban Sang				34.5				34.5		
44.อ.ศรีมหาโพธิ์	Si Maha Pho				21.2				21.2		
45.อ.กบินทร์บุรี	Kabinburi								0.0		
46.อ.วัฒนานคร	Watthana Nakhon								0.0		
47.อ.อรัญประเทศ	Aranyaprathet*				8.3				8.3	61.9	- 37.
48.จ.ปทุมธานี	Pathum Thani				1.2				1.2	8.1	- 46.
49.อ.ธัญบุรี	Thanyaburi								0.0		
50.จ.นนทบุรี	Nonthaburi								0.0	19.5	- 45.
51.อ.บางบัวทอง	Bang Bua Thong								0.0		
52.จ.กาญจนบุรี	Kanchanaburi*				17.9				17.9	47.2	- 19.
53.อ.ท่าม่วง	Tha Muang								0.0		
54.จ.นครปฐม	Nakhon Pathom								0.0		
55.อ.นครชัยศรี	Nakhon Chai Si								0.0		
56.จ.ธนบุรี	Thonburi								0.0		
57.จ.พระนคร	Bangkok*				T				T	50.5	- 38.
58.สนามบินดอนเมือง	Don Muang*				0.2				0.2	23.2	- 59.
59.อ.บางเขน	Bang Khen								0.0		
60.อ.มีนบุรี	Minburi								0.0		
61.อ.ลาดกระบัง	Lat Krabang								0.0		
62.อ.บางนา	Bang Na*								0.0		
63.จ.ฉะเชิงเทรา	Chachoengsao								0.0	2.3	- 69.
64.จ.ราชบุรี	Ratburi								0.0	7.1	- 36.
65.อ.บ้านโป่ง	Ban Pong								0.0		
66.อ.ปากท่อ	Pak Tho								0.0		
67.อ.โพธาราม	Photharam								0.0		
68.จ.สมุทรสงคราม	Samut Songkhram								0.0	15.0	- 36.
69.อ.อัมพวา	Amphawa								0.0		
70.อ.บางคนที	Bang Khonthi								0.0		
71.จ.สมุทรสาคร	Samut Sakhon								0.0		
72.จ.สมุทรปราการ	Samut Prakan								0.0	68.5	- 7.
73.อ.บางพลี	Bang Phli								0.0		
74.อ.พระประแดง	Phrapradaeng								0.0		
75.บางปู	Bang Pu								0.0		
76.ป้อมพระจุลฯ	Pom Phrachum*				T				T		
อ่าวไทยฝั่งตะวันออก	**Gulf of Thailand East Coast**										
1.จ.ชลบุรี	Chonburi*			0.5					0.5	13.4	- 82.
2.อ.พนัสนิคม	Phanat Nikhom								0.0		

สถานีฝน	Station	วันที่และจำนวนน้ำฝนเป็นมิลลิเมตร Date and amount of rainfall in m.m. มีนาคม March							ฝนรวม ม.ม. Total m.m.	ฝนรวมตั้งแต่ 1 ม.ค. Accumulative rain-fall Since Jan. 1	
		25	26	27	28	29	30	31		ฝนจริง Actual	สูง(+)ต่ำ(-)กว่าปกติ Above(+) Below(-) Normal
.ด.บ้านบึง	Ban Bung								0.0		
.ด.พานทอง	Phan Thong								0.0		
.ด.ศรีราชา	Si Racha								0.0		
.ด.สีชัง	Si Chang*				0.7				0.7		
.ด.สัตหีบ	Sattahip*				12.5				12.5	15.9	-111.4
.ด.ระยอง	Rayong*				T				T		
.ด.บ้านค่าย	Ban Khai								0.0		
.ด.แกลง	Klaeng				2.8				2.8		
.ด.จันทบุรี	Chanthaburi*				T				T	96.6	- 64.3
.ด.โป่งน้ำร้อน	Pong Namron		15.2		8.0				23.2		
.ด.ท่าใหม่	Tha Mai				19.4				19.4		
.ด.มะขาม	Makham								0.0		
.ด.ตราด	Trat			36.8					36.8	200.9	- 2.0
.ด.เขาสมิง	Khao Saming								0.0		
.ด.แหลมงอบ	Laem Ngop								0.0		
.ด.คลองใหญ่	Khlong Yai*		7.2	0.6	26.1	28.7	5.2		67.8	182.7	- 92.9
ไทยฝั่งตะวันตก	Gulf of Thailand West Coast										
.ด.เพชรบุรี	Phetburi				8.5				8.5	18.3	- 18.3
.ด.บ้านแหลม	Ban Laem				40.8				40.8		
.ด.ประจวบคีรีขันธ์	Prachuap Khirikhan*					13.0			13.0	53.8	- 68.6
.ด.หัวหิน	Hua Hin*				6.5	T			6.5	7.7	- 47.3
.ด.ชุมพร	Chumphon*					T		3.0	3.0	119.6	-125.0
.ด.ท่าแซะ	Tha Sae								0.0		
.ด.สวี	Sawi								0.0		
.ด.หลังสวน	Lang Suan								0.0		
.ด.กาญจนดิษฐ์	Bandon*								0.0	48.2	- 57.7
.ด.ไชยา	Chaiya								0.0		
.ด.บ้านนาสาร	Ban Nasan								0.0		
.ด.นครศรีธรรมราช	Nakhon Si Thammarat*								0.0	221.3	-184.2
.ด.สิชล	Sichon								0.0		
.ด.ฉวาง	Chawang								0.0		
.ด.ร่อนพิบูลย์	Ron Phibun								0.0		
.ด.ทุ่งสง	Thung Song								0.0		
.ด.ปากพนัง	Pak Phanang								0.0		
.ด.พัทลุง	Phatthalung								0.0	153.8	-159.9
.ด.เขาชัยสน	Khao Chai Son								0.0		
.ด.สงขลา	Songkhla*						2.6		2.6	172.7	- 46.8
.ด.รัตภูมิ	Rattaphum								0.0		

สถานีฝน	Station	วันที่และจำนวนน้ำฝนเป็นมิลลิเมตร Date and amount of rainfall in m.m. มีนาคม March							ฝนรวม ม.ม. Total m.m.	ฝนรวมตั้งแต่ Accumulative -fall Since J	
		25	26	27	28	29	30	31		ฝนจริง Actual	คลาดเคลื่อน (+) (-) จากค่าปกติ Above (+) Below (-) Norm
22.อ.หาดใหญ่	Hat Yai								0.0		
23.อ.สะเดา	Sadao								0.0		
24.จ.ปัตตานี	Pattani								0.0		
25.อ.หนองจิก	Nong Chik								0.0		
26.อ.ยะหริ่ง	Yaring								0.0		
27.อ.ปะนาเระ	Panare								0.0		
28.จ.ยะลา	Yala								0.0		
29.จ.นราธิวาส	Narathiwat*								0.0	304.4	-244
30.อ.ตากใบ	Tak Bai								0.0		
31.อ.ยี่งอ	Yi Ngo								0.0		
ภาคใต้ฝั่งตะวันตก	Southern Part West Coast										
1.จ.ระนอง	Ranong*	T	2.5	T				26.2	28.7	40.6	-110
2.อ.กระบุรี	Kraburi	19.7	22.6						42.3		
3.จ.พังงา	Phang Nga	4.1	3.6			17.6			25.3	70.2	-186
4.อ.ตะกั่วป่า	Takua Pa		58.9						58.9		
5.อ.ตะกั่วทุ่ง	Takua Thung	0.7							0.7		
6.อ.ท้ายเหมือง	Thai Muang								0.0		
7.จ.ภูเก็ต	Phuket*								-		
8.สนามบินภูเก็ต	Phuket Airport*	T	2.7						2.7	5.0	-132
9.จ.กระบี่	Krabi								-		
10.อ.คลองท่อม	Khlong Thom	2.8		7.9					10.7		
11.สนามบินตรัง	Trang Airport*		T	1.2					1.2	38.1	-175
12.อ.ปะเหลียน	Pa Lian								0.0		
13.อ.สิเกา	Si Kao								0.0		
14.อ.ย่านตาขาว	Yan Ta Khao								0.0		
15.จ.สตูล	Satun								0.0	68.8	- 83
16.อ.ละงู	La Ngu								0.0		

หมายเหตุ ช่องว่าง ไม่มีรายงานฝนตก Remark Blank No report

* สถานีตรวจอากาศ * Synoptic Station

T ฝนเล็กน้อยวัดไม่ได้ T Trace

อุณหภูมิสูงสุดและต่ำสุดประจำวันที่ ๒๕ ถึง ๓๑ มีนาคม ๒๕๐๖

Daily Max. and Min. Temperature March 25 - 31 , 1963

สถานี	Station	อุณหภูมิสูงสุดและต่ำสุดเป็นองศา ซ. Max. and Min. Temperature in degree C.							สูงสุดเฉลี่ย ต่ำสุด Average Max. Min.	เฉลี่ยในสัปดาห์ Weekly Mean	ค่าปกติประจำเดือน Monthly Normal
		25	26	27	28	29	30	31			
ภาคเหนือ	Northern Part										
เชียงราย	Chiangrai	35.2 15.4	34.7 15.1	36.1 15.4	- 17.0	21.6 17.1	31.2 15.5	34.3 15.5	32.2 15.9	24.1	24.6
แม่ฮ่องสอน	Mae Hongson	36.8 18.7	37.2 17.9	39.0 20.0	38.8 20.6	36.4 -	35.8 22.0	36.4 -	37.2 19.8	28.5	26.3
ปาย	Pai	=	=	=	=	=	=	=	=	-	-
ขุนยวม	Khun Yuam	=	=	=	=	=	=	=	=	-	-
แม่สะเรียง	Mae Sariang	37.5 17.9	37.9 17.8	38.0 16.4	37.2 17.0	36.9 19.4	36.3 22.6	35.8 17.8	37.1 18.4	27.8	27.0
เชียงใหม่	Chiangmai	36.7 17.9	37.1 17.7	37.7 17.6	37.2 17.4	28.9 21.9	32.9 20.0	36.5 17.3	35.3 18.5	26.9	26.6
ฝาง	Fang	35.8 12.8	- 13.7	36.5 -	35.7 15.0	- 18.4	= =	= =	- 15.0	-	-
ลำปาง	Lampang	37.0 18.7	37.3 18.8	37.8 18.1	38.2 17.9	30.2 21.1	32.6 18.7	36.2 18.9	35.6 18.9	27.3	27.1
น่าน	Nan	36.1 20.5	36.2 17.9	37.0 17.0	35.7 17.6	25.8 18.9	32.5 16.6	36.5 17.8	34.3 18.0	26.2	26.9
แพร่	Phrae	37.0 21.2	37.5 17.7	37.0 17.0	- 18.5	31.1 18.6	33.9 16.6	36.0 18.2	35.4 18.3	26.9	27.6
อุตรดิตถ์	Uttaradit	39.4 21.1	39.3 19.5	39.5 20.0	39.1 21.9	33.6 21.6	35.9 20.0	38.2 20.4	37.9 20.6	29.3	29.2
ตาก	Tak	39.0 22.6	39.0 26.5	39.5 25.5	- 24.7	31.2 20.6	35.3 22.1	38.2 -	37.0 23.7	30.4	30.5
เขื่อนภูมิพล	Bhumibol Dam	38.0 21.0	38.8 21.3	- 20.2	39.9 -	- 24.0	34.4 -	36.8 20.8	37.6 21.5	29.6	-
แม่สอด	Mae Sot	37.5 19.9	37.6 23.2	38.1 18.1	37.9 19.6	35.2 22.0	36.2 21.4	36.0 24.3	36.9 21.2	29.1	27.7
พิษณุโลก	Phitsanulok	38.0 24.4	37.6 24.0	37.0 24.2	37.1 24.6	33.0 22.7	34.0 20.1	36.2 24.2	36.1 23.5	29.8	28.2
เพชรบูรณ์	Phetchabun	36.8 22.3	36.5 21.3	37.5 23.7	37.4 23.7	31.7 22.0	34.0 16.0	34.8 20.5	35.5 21.4	28.5	28.4
ภาคตะวันออกเฉียงเหนือ	Northeastern Part										
เลย	Loei	35.0 19.5	36.3 20.0	37.2 19.1	36.7 19.8	28.6 17.4	31.7 15.0	34.6 17.0	34.3 18.3	26.3	24.8
อุดรธานี	Udon Thani	35.2 20.8	37.5 22.4	37.7 22.7	33.5 22.7	31.0 17.5	33.4 18.2	35.8 18.5	34.9 20.1	27.5	28.1
นครพนม	Nakhon Phanom	33.2 21.5	35.2 23.0	35.4 23.8	27.4 24.2	29.1 16.7	- 15.7	32.8 18.8	32.2 20.5	26.4	27.1
มุกดาหาร	Mukdahan	34.6 22.7	35.6 22.0	37.0 23.9	28.1 22.1	26.0 16.7	31.4 16.8	34.3 20.1	32.8 20.6	26.6	28.2
สกลนคร	Sakon Nakhon	33.4 20.6	36.4 22.4	36.5 23.1	26.3 22.7	28.1 15.6	30.3 16.3	33.2 17.7	32.0 19.8	25.9	27.5
ขอนแก่น	Khon Kaen	36.7 22.8	37.8 23.6	38.7 25.2	36.7 24.4	28.4 19.5	33.3 19.0	35.8 19.6	35.3 22.0	28.7	28.9
ร้อยเอ็ด	Roi Et	35.2 23.0	36.6 24.3	36.8 24.2	33.1 25.1	26.6 18.0	31.1 17.4	34.0 19.0	33.3 21.6	27.5	29.0
ชัยภูมิ	Chaiyaphum	35.3 23.1	36.7 23.6	37.2 23.7	37.4 24.2	28.5 20.2	32.3 18.3	34.8 20.0	34.6 21.9	28.3	-
อุบลราชธานี	Ubon Ratchathani	35.3 23.3	35.4 24.4	35.7 24.6	34.1 24.4	29.3 17.6	32.0 18.0	35.3 20.5	33.9 21.8	27.9	28.6
สุรินทร์	Surin	34.7 21.8	35.5 22.7	36.4 22.8	36.4 22.3	29.8 17.4	32.8 17.4	36.0 19.3	34.5 20.5	27.5	29.4
นครราชสีมา	Nakhon Ratchasima	36.5 23.0	35.8 24.0	37.6 25.0	38.2 23.4	28.5 18.3	31.4 19.2	34.7 21.4	34.7 22.0	28.4	29.0

สถานี	Station	อุณหภูมิสูงสุดและต่ำสุดเป็นองศา ซ. Max. and Min. Temperature in degree C.							สูงสุดเฉลี่ย ต่ำสุดเฉลี่ย Average Max. Min.	เฉลี่ยในสัปดาห์ Weekly Mean	ค่าปกติประจำเดือน Monthly Normal
		25	26	27	28	29	30	31			
ภาคกลาง	Central Part										
นครสวรรค์	Nakhon Sawan	39.0 25.4	39.4 25.9	38.8 26.0	38.9 25.7	33.6 23.7	36.4 21.9	38.1	37.8 24.8	31.3	30.3
ลพบุรี	Lopburi	37.5 24.4	37.3 25.9	37.5 24.0	38.1 25.0	33.2 23.1	35.6 24.2	37.0 24.7	36.9 24.5	30.6	30.2
สุพรรณบุรี	Suphanburi	36.0 23.8	38.3 25.1	37.0 24.3	37.2 23.7	33.4 23.1	35.6 22.1	36.0 23.7	36.2 23.7	30.0	29.9
กาญจนบุรี	Kanchanaburi	37.3 22.8	39.5 23.4	35.6 22.7	37.5 23.4	29.9 21.7	34.3 21.1	33.5 23.2	35.4 22.8	29.0	30.4
ปราจีนบุรี	Prachinburi	35.5 23.6	35.8 25.4	36.1 25.3	37.2 24.7	30.6 22.0	33.7 21.2	35.0 24.0	34.8 23.7	29.3	29.0
อรัญญประเทศ	Aranyaprathet	35.8 23.0	35.5 24.4	36.4 24.0	37.8 23.8	20.1 20.8	33.5 20.5	36.3 23.0	34.9 22.8	28.9	29.5
พระนคร	Bangkok	33.8 24.8	33.8 26.1	33.6 25.9	33.8 25.5	33.7 23.7	35.2 23.6	33.5 24.9	33.9 24.8	29.4	29.3
ดอนเมือง	Don Muang	33.7 23.9	34.5 25.3	34.2 25.0	34.4 24.2	32.2 23.7	34.8 22.7	34.2 23.9	34.0 24.1	29.1	29.2
ป้อมพระจุลฯ	Pom Phrachun	32.4 26.5	31.5 26.4	31.8 26.6	32.2 26.9	32.2 23.7	31.7 23.5	31.8 24.8	31.9 25.5	28.7	-
อ่าวไทยฝั่งตะวันออก	Gulf of Thailand, East Coast										
ชลบุรี	Chonburi	24.6	26.0	26.2	24.5	23.0	24.0	24.8	24.7	-	28.7
เกาะสีชัง	Ko Sichang	31.9 26.0	32.0 26.8	32.2 26.9	32.5 26.8	31.4 23.9	30.8 24.8	31.6 26.6	31.8 26.0	28.9	-
สัตหีบ	Sattahip	34.8 26.3	35.0 26.6	34.4 26.5	35.5 26.4	33.4 23.3	34.5 22.7	34.7 25.5	34.6 24.9	29.8	30.2
ระยอง	Rayong	31.6 27.2	31.8 27.6	32.2 25.0	32.4 25.8	32.7 23.2	32.5 23.8	32.5 24.5	32.2 25.7	29.0	-
บ้านเพ	Ban Phe	33.0 -	- 27.0	33.5 -	33.8 25.4	32.5 23.0	33.4 23.8	- 24.1	33.2 24.7	29.0	-
จันทบุรี	Chanthaburi	32.8 22.3	32.8 23.2	34.1 22.8	33.7 23.5	32.8 22.3	32.5 21.0	32.8 22.2	33.0 22.5	27.8	28.0
แหลมงอบ	Laem Ngop	30.6 23.0	32.6 23.0	31.4 23.2	32.4 23.7	30.4 23.6	29.4 24.0	- 22.7	31.1 23.3	27.2	-
คลองใหญ่	Khlong Yai	32.0 22.2	32.4 23.8	31.8 23.0	31.8 22.1	31.3 23.0	29.8 22.7	29.7 22.2	31.3 22.7	27.0	27.8
ภาคใต้ฝั่งตะวันออก	Southern Part, East Coast										
หัวหิน	Hua Hin	31.7 23.6	31.7 24.2	32.0 24.3	31.8 23.0	28.5 23.1	30.7 22.8	31.3 23.3	31.1 23.5	27.3	27.8
ประจวบคีรีขันธ์	Prachuap Khirikhan	33.1 22.6	33.1 23.1	34.2 23.6	33.7 21.8	30.3 23.6	31.9 21.4	33.1 23.6	32.8 22.8	27.8	27.3
ชุมพร	Chumphon	32.7 22.0	33.1 22.3	32.7 22.0	32.4 22.1	32.2 22.0	31.7 23.0	31.8 22.5	32.4 22.3	27.4	27.1
สุราษฎร์ธานี	Bandon	34.5 21.1	33.2 20.8	34.3 21.4	33.9 20.5	35.0 19.3	34.5 21.8	33.5	34.1 20.8	27.5	28.1
นครศรีธรรมราช	Nakhon Si Thammarat	34.0 22.4	33.7 22.2	34.8 22.2	33.9 22.6	33.8 20.3	33.6 21.7	33.2 20.8	33.8 21.8	27.8	27.4
สงขลา	SongKhla	31.0 23.0	31.0 22.8	31.8 22.5	30.5 21.5	31.7 -	31.3 24.7	30.7 23.5	31.1 23.0	27.1	27.9
นราธิวาส	Narathiwat	31.1 22.2	30.8 22.3	31.1 22.5	31.1 22.7	31.2 21.9	32.7 21.7	31.5 21.9	31.5 22.2	26.8	26.9
ภาคใต้ฝั่งตะวันตก	Southern Part, West Coast										
ระนอง	Ranong	33.0 21.7	33.5 22.1	33.5 21.4	33.5 22.0	34.8 22.3	34.5 22.9	33.5 22.2	33.8 22.1	28.0	27.9
ภูเก็ต	Phuket	33.0 24.5	33.5 24.6	31.4 25.8	34.2 24.2	34.2 23.8	30.4 -	33.2 23.0	33.2 24.0	28.4	27.8
ตรัง	Trang	36.8 21.6	36.0 22.2	36.0 21.7	37.2 21.8	36.4 19.1	36.1 23.2	37.3 19.4	36.5 21.3	28.9	28.9

พิมพ์ที่โรงพิมพ์ กรมอุตุนิยมวิทยา บางกะปี พระนคร
กรมอุตุนิยมวิทยา เจ้าของ
นาวาเอก ประเสริฐ สุนทโรทก ผู้พิมพ์ผู้โฆษณา พ.ศ. ๒๕๐๖

กรมอุตุนิยมวิทยา สำนักนายกรัฐมนตรี

รายงานอากาศประจำสัปดาห์ ระหว่างวันที่ ๑ ถึง ๗ เมษายน ๒๕๐๖

ฉบับที่ ๑๔ / ๒๕๐๖

พลเรือโท สนิธ เวสารัชชนันท์

อธิบดีกรมอุตุนิยมวิทยา

LIBRARY
APR 18 1963
WEATHER BUREAU

METEOROLOGICAL DEPARTMENT

OFFICE OF THE PRIME MINISTER

BANGKOK THAILAND

WEEKLY WEATHER REPORT

DURING THE PERIOD April 1 — 7, 1963

No. 14 / 1963

Sanit Vesa — rajananda

Vice Admiral, Director General

สรุปลักษณะอากาศทั่วไปในรอบสัปดาห์
ระหว่างวันที่ ๑ – ๗ เม.ย. ๒๕๐๖

๑. บริเวณความกดอากาศสูงจากประเทศจีนซึ่งนำกระแสอากาศเหนือลงมาในประเทศไทย ในวันที่ ๒๙ มี.ค.นั้น ได้เลื่อนออกไปทางตะวันออก ทำให้บริเวณความกดอากาศสูงฝ่ายมหาสมุทรแปซิฟิคมีกำลังขึ้น ทำให้กระแสลมฝ่ายตะวันออกแผ่เข้ามาปกคลุมประเทศไทย ในขณะเดียวกันบริเวณความกดอากาศต่ำในประเทศจีนตอนกลางก็เริ่มก่อตัวขึ้น และมีบริเวณปกคลุมจนถึงภาคเหนือและภาคตะวันออกเฉียงเหนือของประเทศไทย

๒. ในตอนกลางสัปดาห์ประมาณวันที่ ๔ เม.ย. ความกดอากาศสูงในประเทศจีนได้ทวีกำลังแรงขึ้นอีก และแผ่ลงมาถึงประเทศไทยในวันที่ ๗ – ๘ เม.ย. ทำให้มีฝนเกือบทั่วไปในภาคตะวันออกเฉียงเหนือ และภาคกลางของประเทศ

กรมอุตุนิยมวิทยา
๘ / ๔ / ๒๕๐๖

General Situation

Period Apr. 1 – 7 , 1963

1. The continental anticyclone from China which brought the northerly air stream into Thailand on Mar.28 had moved away eastward causing the strengthening of Pacific Anticyclone the result of which was followed by the predominance of easterly wind in Thailand. Meanwhile the low pressure in central China had developed and spreaded into North and North-eastern Thailand.

2. At the middle of the week about Apr. 4 the continental anticyclone in China has reintensified and extended to Thailand on Apr. 7 – 8. This occurrence caused unsettled weather with scattered rain in the Northeastern and Central Thailand.

Meteorological Department
8 / 4 / 1963

การคาดหมายลักษณะอากาศใน ๗ วันข้างหน้า
ตั้งแต่วันที่ ๘ – ๑๔ เม.ย.๒๕๐๖

ภาคเหนือ ภาคตะวันออกเฉียงเหนือ ภาคกลาง อ่าวไทย ฝั่งตะวันออก	คาดว่า ในตอนต้นสัปดาห์มีฝนเกือบทั่วไปและอุณหภูมิจะลดลง ต่อจากนั้นอากาศโปร่งและอุณหภูมิจะสูงขึ้น
อ่าวไทย ฝั่งตะวันตก	มีฝนเป็นบางแห่งตั้งแต่เหนือจุฬาขึ้นมา ให้ลงไปอากาศโปร่งเป็นส่วนมาก
ภาคใต้ ฝั่งตะวันตก	อากาศโปร่งเป็นส่วนมากตลอดสัปดาห์

กรมอุตุนิยมวิทยา
๘ / ๔ / ๒๕๐๖

Weather Outlook for the next seven days
From Apr. 8 - 14, 1963

Northern Part: Northeastern Part: Central Part: Gulf of Thailand, East Coast:	During the beginning of the week, scattered rains with decrease in temperature is expected otherwise fair with increase in temperature.
Gulf of Thailand, West Coast:	Isolated showers particularly north of Chumphon while fair elsewhere.
Southern Thailand, West Coast:	Mainly fair throughout the week.

Meteorological Department
8 / 4 / 1963

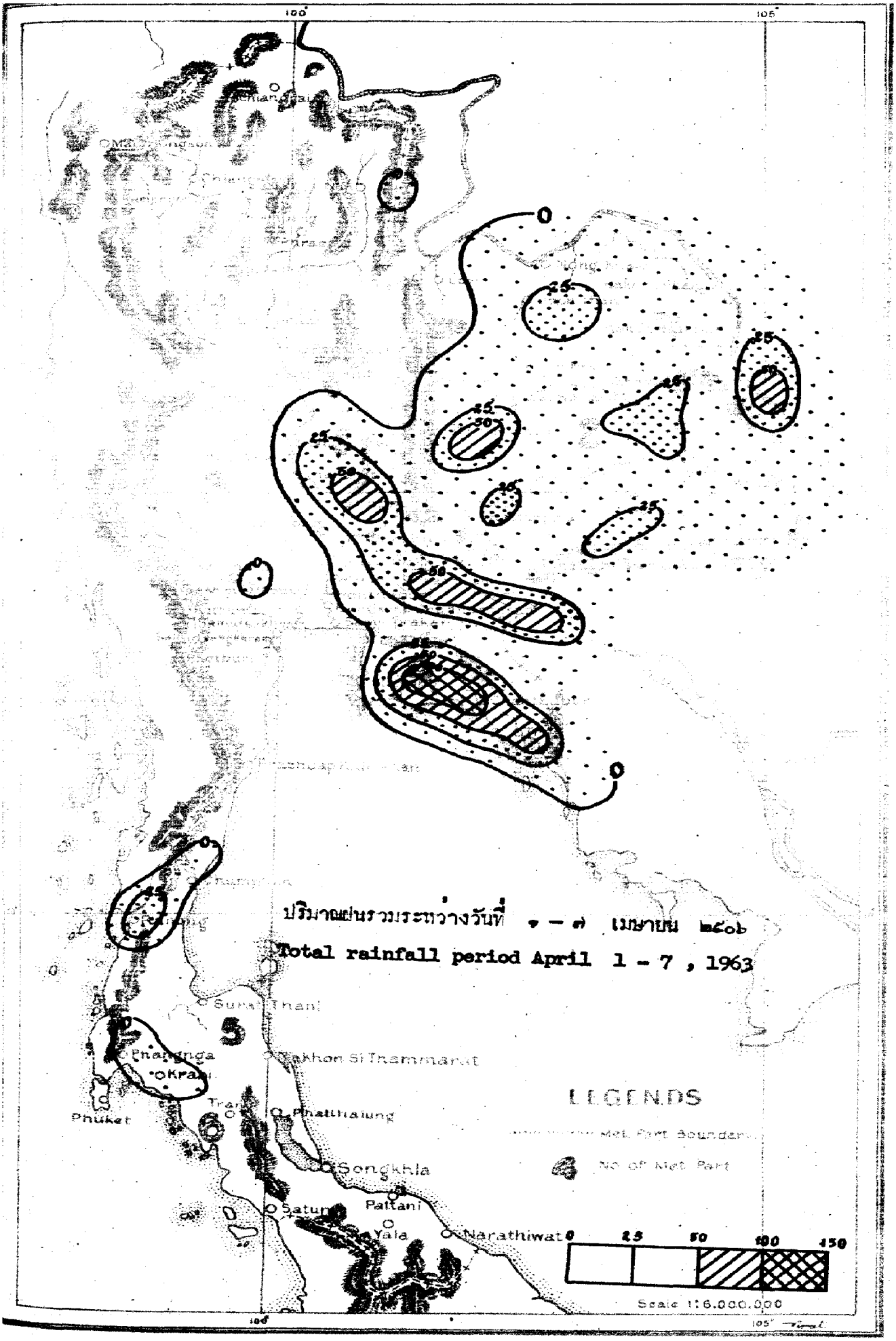

ปริมาณฝนรวมระหว่างวันที่ ๑ – ๗ เมษายน ๒๕๐๖

Total rainfall period April 1 – 7 , 1963

สถานีฝน	Station	วันที่และจำนวนน้ำฝนเป็นมิลลิเมตร Date and amount of rainfall in m.m. เมษายน April							ฝนรวม ม.ม. Total m.m.	ฝนรวมตั้งแต่ 1 ม.ค. Accumulative rain-fall Since Jan.1	
		1	2	3	4	5	6	7		ฝนจริง Actual	สูง(+)ต่ำ(-)กว่าปกติ Above(+) Below(-) Normal
ภาคเหนือ	Northern Part										
1.จ.เชียงราย	Chiangrai *								0.0	44.5	+ 4.8
2.อ.แม่สาย	Mae Sai								0.0		
3.อ.เชียงแสน	Chiangsaen								0.0		
4.อ.แม่จัน	Mae Chan								0.0		
5.อ.เชียงของ	Chiangkhong								0.0		
6.อ.เทิง	Thoeng								0.0		
7.อ.แม่สรวย	Mae Sruai								0.0		
8.อ.เชียงคำ	Chiangkham								0.0		
9.อ.พาน	Phan								0.0		
10.อ.เวียงป่าเป้า	Wiang Pa Pao								0.0		
11.อ.พะเยา	Phayao								0.0		
12.จ.แม่ฮ่องสอน	Mae Hongson*								0.0	1.3	- 33.4
13.อ.ปาย	Pai*								0.0		
14.อ.ขุนยวม	Khun Yuam								0.0		
15.อ.แม่สะเรียง	Mae Sariang*								0.0	T	- 34.0
16.จ.เชียงใหม่	Chiangmai*								0.0	1.6	- 46.4
17.อ.ฝาง	Fang								0.0		
18.อ.เชียงดาว	Chiangdao								0.0		
19.อ.แม่แตง	Mae Taeng								0.0		
20.อ.ดอยสะเก็ด	Doi Saket								0.0		
21.อ.หางดง	Hang Dong								0.0		
22.อ.สันทราย	San Sai								0.0		
23.อ.สันป่าตอง	San Pa Tong								0.0		
24.อ.สันกำแพง	San Kamphaeng								0.0		
25.อ.จอมทอง	Chom Thong								0.0		
26.อ.ฮอด	Hot								0.0		
27.จ.ลำพูน	Lamphun								-		
28.จ.ลำปาง	Lampang*								0.0	8.1	- 47.2
29.อ.แจ้ห่ม	Chae Hom								0.0		
30.อ.สบปราบ	Sop Prap								0.0		
31.อ.เกาะคา	Ko Kha								0.0		
32.อ.เถิน	Thoen								0.0		
33.จ.แพร่	Phrae								0.0		
34.สนามบินแพร่	Phrae Airport*								0.0	25.4	- 54.6
35.อ.สูงเม่น	Sung Men								0.0		
36.จ.น่าน	Nan*							3.5	3.5	52.9	- 35.1
37.อ.ทุ่งช้าง	Thung Chang								0.0		

สถานีฝน	Station	วันที่และจำนวนน้ำฝนเป็นมิลลิเมตร Date and amount of rainfall in m.m. เมษายน April							ฝนรวม ม.ม. Total m.m.	ฝนรวมตั้งแต่ 1 ม.ค. Accumulative rain-fall Since Jan.1	
		1	2	3	4	5	6	7		ฝนจริง Actual	สูง(+)ต่ำ(-)กว่าปกติ Above(+) Below(-) Normal
38.อ.นาน้อย	Na Noi								0.0		
39.จ.อุตรดิตถ์	Uttaradit*								0.0	13.9	- 63.8
40.อ.ลับแล	Lap Lae								0.0		
41.อ.น้ำปาด	Nam Pat								0.0		
42.จ.ตาก	Tak								0.0		
43.สนามบินตาก	Tak Airport*								0.0	35.9	+ 9.3
44.อ.บ้านตาก	Ban Tak								0.0		
45.อ.แม่สอด	Mae Sot*								0.0	26.6	- 0.1
46.เขื่อนภูมิพล	Bhumibol Dam*								0.0		
47.จ.สุโขทัย	Sukhothai								0.0	4.4	- 60.4
48.อ.สวรรคโลก	Sawankhalok								0.0		
49.อ.กงไกรลาศ	Kongkrailat								0.0		
50.จ.พิษณุโลก	Phitsanulok*								0.0	71.3	- 11.3
51.อ.พรหมพิราม	Phrom Phiram								0.0		
52.อ.วังทอง	Wang Thong								0.0		
53.จ.กำแพงเพชร	Kamphaeng Phet								0.0	8.6	- 31.1
54.จ.พิจิตร	Phichit								0.0		
55.อ.บางมูลนาค	Bang Munnak								0.0		
56.อ.ตะพานหิน	Taphanhin								0.0		
57.จ.เพชรบูรณ์	Phetchabun*	0.4						0.4	0.8	49.0	- 59.7
58.อ.หล่มเก่า	Lom Kao								0.0		
59.อ.หล่มสัก	Lom Sak								0.0		
60.อ.ชนแดน	Chon Daen								0.0		
ภาคตะวันออกเฉียงเหนือ	**Northeastern Part**										
1.จ.เลย	Loei*							T	T	63.8	- 44.3
2.อ.ท่าลี่	Tha Li								0.0		
3.อ.เชียงคาน	Chiangkhan			3.9	6.9				10.8		
4.อ.ด่านซ้าย	Dan Sai								0.0		
5.จ.หนองคาย	Nong Khai								0.0	46.8	- 25.0
6.อ.บึงกาฬ	Bung Kan								0.0		
7.อ.โพนพิสัย	Phon Phisai								0.0		
8.อ.ท่าบ่อ	Tha Bo								0.0		
9.จ.อุดรธานี	Udon Thani*		22.7	0.6				22.2	45.5	108.2	- 50.0
10.อ.บ้านผือ	Ban Phu								0.0		
11.อ.หนองหาน	Nong Han								0.0		
12.จ.สกลนคร	Sakon Nakhon*			T				T	T	75.8	- 5.9
13.อ.วานรนิวาส	Wanon Niwat			2.9					2.9		
14.อ.พรรณานิคม	Phanna Nikhom								0.0		

สถานีฝน	Station	วันที่และจำนวนน้ำฝนเป็นมิลลิเมตร Date and amount of rainfall in m.m. เมษายน April							ฝนรวม ม.ม. Total m.m.	ฝนรวมตั้งแต่ 1 ม.ค. Accumulative rain-fall Since Jan.1	
		1	2	3	4	5	6	7		ฝนจริง Actual	สูง(+)ต่ำ(-)กว่าปกติ Above(+) Below(-) Normal
15.จ.นครพนม	Nakhon Phanom*								0.0	114.2	+ 19.7
16.อ.บ้านแพง	Ban Phaeng								0.0		
17.อ.ท่าอุเทน	Tha Uten								0.0		
18.อ.นาแก	Na Kae								0.0		
19.อ.ธาตุพนม	That Phanom			27.5					27.5		
20.อ.มุกดาหาร	Mukdahan*	1.1	T	54.0					55.1	116.0	+ 59.6
21.จ.ชัยภูมิ	Chaiyaphum*		T	1.5	0.9			95.5	97.9	136.7	+ 68.5
22.อ.ภูเขียว	Phu Khieo	1.6							1.6		
23.อ.เกษตรสมบูรณ์	Kaset Sombun								0.0		
24.อ.คอนสวรรค์	Khon Sawan			10.4					10.4		
25.อ.จตุรัส	Chaturat								0.0		
26.อ.บำเหน็จณรงค์	Bamnet Narong			8.6					8.6		
27.จ.ขอนแก่น	Khon Kaen*			2.2				T	2.2	34.6	- 44.5
28.อ.น้ำพอง	Nam Phong								0.0		
29.อ.ภูเวียง	Phu Wiang								0.0		
30.อ.ชุมแพ	Chum Phae			3.6					3.6		
31.อ.ชนบท	Chonnabot			8.2					8.2		
32.อ.มัญจาคีรี	Mancha Khiri			8.7					8.7		
33.อ.พล	Phon								0.0		
34.จ.มหาสารคาม	Maha Sarakham			19.3					19.3	84.1	+ 53.0
35.อ.พยัคฆภูมิพิสัย	Phayakkhaphum Phisai					2.4			2.4		
36.อ.บรบือ	Borabu			25.0					25.0		
37.จ.กาฬสินธุ์	Kalasin			6.3					6.3	108.4	+ 13.8
38.อ.สหัสขันธ์	Sahatsakhan								0.0		
39.อ.ยางตลาด	Yang Talat			0.3					0.3		
40.อ.กันทรวิชัย	Kanthara Wichai			0.8					0.8		
41.อ.กมลาไสย	Kamalasai		27.2						27.2		
42.จ.ร้อยเอ็ด	Roi Et*		4.4	37.4					41.8	86.8	+ 15.7
43.อ.โพนทอง	Phon Thong								0.0		
44.อ.เสลภูมิ	Selaphum								0.0		
45.อ.ธวัชบุรี	Thawatburi								0.0		
46.อ.จตุรพักตรพิมาน	Chaturaphak Phiman								0.0		
47.อ.เกษตรวิสัย	Kaset Wisai		1.5	9.5					11.0		
48.อ.สุวรรณภูมิ	Suwannaphum			0.6					0.6		
49.จ.นครราชสีมา	Nakhon Ratchasima*			1.1		T		45.5	46.6	169.9	+ 57.3
50.อ.บัวใหญ่	Bua Yai								0.0		
51.อ.พิมาย	Phimai								0.0		
52.อ.จักราช	Chakkarat								0.0		

สถานีฝน	Station	วันที่และจำนวนน้ำฝนเป็นมิลลิเมตร Date and amount of rainfall in m.m. เมษายน April							ฝนรวม ม.ม. Total m.m.	ฝนรวมตั้งแต่ 1 ม.ค. Accumulative rain-fall Since Jan.	
		1	2	3	4	5	6	7		ฝนจริง Actual	สูง(+)ต่ำ(-)กว่าปกติ Above(+) Below(-) Normal
53.อ.โชคชัย	Chok Chai			1.1	1.7				2.8		
54.อ.ดานขุนทด	Dan Khunthot								0.0		
55.อ.โนนไทย	Non Thai			23.8					23.8		
56.อ.สูงเนิน	Sung Noen			1.2		2.4			3.6		
57.อ.ปักธงชัย	Pak Thong Chai								0.0		
58.อ.สีคิ้ว	Si Khiu		4.6						4.6		
59.อ.ครบุรี	Khonburi			7.7					7.7		
60.จ.บุรีรัมย์	Buriram								0.0	55.1	- 11.5
61.อ.พุทไธสง	Phut Thai Song								0.0		
62.อ.ลำปลายมาศ	Lam Plai Mat								0.0		
63.อ.นางรอง	Nang Rong			4.1					4.1		
64.อ.ประโคนชัย	Prakhon Chai			39.7					39.7		
65.จ.สุรินทร์	Surin*			30.7				1.3	32.0	85.5	+ 20.9
66.อ.ท่าตูม	Tha Tum								0.0		
67.อ.รัตนบุรี	Rattanaburi								0.0		
68.อ.ปราสาท	Prasat								0.0		
69.อ.สังขะ	Sangkha								0.0		
70.จ.ศรีสะเกษ	Sisaket								0.0	49.7	+ 22.7
71.อ.ราษีไศล	Rasisalai								0.0		
72.อ.อุทุมพรพิสัย	Uthumphon Phisai								0.0		
73.อ.กันทรารมย์	Kantharatom								0.0		
74.อ.ขุขันธ์	Khukhan								0.0		
75.กันทรลักษ์	Kantharalak								0.0		
76.จ.อุบลราชธานี	Ubon Ratchathani*		2.2	0.4				2.4	5.0	99.8	+ 30.5
77.อ.เขมราฐ	Khemmarat								0.0		
78.อ.มหาชนะชัย	Maha Chana Chai								0.0		
79.อ.อำนาจเจริญ	Amnat Charoen								0.0		
80.อ.ยโสธร	Yasothon								0.0		
81.อ.ตระการพืชผล	Trakan Phut Phon		1.0						1.0		
82.อ.ค้ำเขื่อนแก้ว	Kham Khuan Kaeo								0.0		
83.อ.เขื่องใน	Khuang Nai								0.0		
84.อ.โขงเจียม	Khong Chiam								0.0		
85.อ.พิบูลมังสาหาร	Phibun Mangsahan								0.0		
86.อ.เดชอุดม	Det Udom								0.0		
<u>ภาคกลาง</u>	<u>Central Part</u>										
1.จ.นครสวรรค์	Nakhon Sawan*							26.8	26.8	29.6	- 75.
2.อ.บรรพตพิสัย	Banphot Phisai				11.3				11.3		
3.อ.ลาดยาว	Lat Yao								0.0		

สถานีฝน	Station	วันที่และจำนวนน้ำฝนเป็นมิลลิเมตร Date and amount of rainfall in m.m. เมษายน April							ฝนรวม ม.ม. Total m.m.	ฝนรวมตั้งแต่ 1 ม.ค. Accumulative rain-fall Since Jan.1	
		1	2	3	4	5	6	7		ฝนจริง Actual	สูง(+)ต่ำ(-)กว่าปกติ Above(+) Below(-) Normal
4.อ.ชุมแสง	Chumsaeng								0.0		
5.อ.พยุหคีรี	Phayuha Khiri								0.0		
6.จ.อุทัยธานี	Uthai Thani								0.0	15.6	- 56.1
7.อ.หนองฉาง	Nong Chang								0.0		
8.อ.หนองขาหย่าง	Nong Kha Yang								0.0		
9.จ.ชัยนาท	Chainat								0.0	22.8	- 66.2
10.อ.มโนรมย์	Manorom								0.0		
11.อ.วัดสิงห์	Wat Sing								0.0		
12.จ.สิงห์บุรี	Singburi								0.0		
13.อ.อินทร์บุรี	Inburi								0.0		
14.อ.บางระจัน	Bangrachan								0.0		
15.อ.พรหมบุรี	Phromburi								0.0		
16.จ.ลพบุรี	Lopburi*							58.8	58.8	59.6	- 39.4
17.อ.บ้านหมี่	Ban Mi								0.0		
18.อ.ไชยบาดาล	Chai Badan					4.1			4.1		
19.อ.ท่าวุ้ง	Tha Wung								0.0		
20.จ.สุพรรณบุรี	Suphanburi*								0.0		
21.อ.เดิมบางนางบวช	Doembang Nangbuat								0.0		
22.อ.ศรีประจันต์	Si Prachan								0.0		
23.อ.สองพี่น้อง	Song Phi Nong								0.0		
24.จ.อ่างทอง	Ang Thong								0.0	60.6	- 57.4
25.อ.โพธิ์ทอง	Pho Thong								0.0		
26.อ.ไชโย	Chaiyo								0.0		
27.อ.วิเศษไชยชาญ	Wiset Chaichan								0.0		
28.อ.ป่าโมก	Pa Mok								0.0		
29.จ.สระบุรี	Saraburi								0.0	15.1	- 92.2
30.อ.หนองแค	Nong Khae								0.0		
31.อ.แก่งคอย	Kaeng Khoi								0.0		
32.จ.พระนครศรีอยุธยา	Ayutthaya								0.0		
33.อ.บางไทร	Bang Sai								0.0		
34.อ.บางบาล	Bang Ban								0.0		
35.อ.เสนา	Sena								0.0		
36.อ.ท่าเรือ	Tha Rua								0.0		
37.อ.ผักไห่	Phak Hai								0.0		
38.อ.บางปะอิน	Bang Pa-in								0.0		
39.จ.นครนายก	Nakhon Nayok		23.6	13.7		2.3			39.6	97.9	- 30.2
40.อ.ปากพลี	Pak Phli		42.2	7.2					49.4		
41.อ.บ้านนา	Ban Na			34.8					34.8		

สถานีฝน	Station	วันที่และจำนวนน้ำฝนเป็นมิลลิเมตร Date and amount of rainfall in m.m. เมษายน April 1	2	3	4	5	6	7	ฝนรวม มม. Total m.m.	ฝนรวมตั้งแต่ 1 ม.ค. Accumulative rainfall Since Jan.1 ฝนจริง Actual	ดีจ(+)ต่ำ(-) กว่าปกติ Above(+) Below(-) Normal
42.จ.ปราจีนบุรี	Prachinburi*		T		34.0	T		41.7	75.7	178.3	+ 28.7
43.อ.บ้านสร้าง	Ban Sang								0.0		
44.อ.ศรีมหาโพธิ์	Si Maha Pho								0.0		
45.อ.กบินทร์บุรี	Kabinburi								0.0		
46.อ.วัฒนานคร	Watthana Nakhon								0.0		
47.อ.อรัญประเทศ	Aranyaprathet*		29.8	1.8				50.7	82.3	144.3	+ 4.3
48.จ.ปทุมธานี	Pathum Thani								0.0	8.1	- 85.5
49.อ.ธัญบุรี	Thanyaburi								0.0		
50.จ.นนทบุรี	Nonthaburi								0.0	19.5	- 64.4
51.อ.บางบัวทอง	Bang Bua Thong								0.0		
52.จ.กาญจนบุรี	Kanchanaburi*							6.8	6.8	54.0	- 37.0
53.อ.ท่าม่วง	Tha Muang								0.0		
54.จ.นครปฐม	Nakhon Pathom								0.0		
55.อ.นครชัยศรี	Nakhon Chai Si								0.0		
56.จ.ธนบุรี	Thonburi								0.0		
57.จ.พระนคร	Bangkok*							T	T	50.5	- 54.3
58.สนามบินดอนเมือง	Don Muang*								0.0		
59.อ.บางเขน	Bang Khen								0.0		
60.อ.มีนบุรี	Minburi								0.0		
61.อ.ลาดกระบัง	Lat Krabang								0.0		
62.อ.บางนา	Bang Na*								0.0		
63.จ.ฉะเชิงเทรา	Chachoengsao								0.0	2.3	-112.4
64.จ.ราชบุรี	Ratburi								0.0	7.1	- 41.4
65.อ.บ้านโป่ง	Ban Pong								0.0		
66.อ.ปากท่อ	Pak Tho								0.0		
67.อ.โพธาราม	Photharam								0.0		
68.จ.สมุทรสงคราม	Samut Songkhram								0.0	15.0	- 45.2
69.อ.อัมพวา	Amphawa								0.0		
70.อ.บางคนที	Bang Khonthi								0.0		
71.จ.สมุทรสาคร	Samut Sakhon								0.0		
72.จ.สมุทรปราการ	Samut Prakan								0.0	68.5	- 27.3
73.อ.บางพลี	Bang Phli								0.0		
74.อ.พระประแดง	Phrapradaeng								0.0		
75.บางปู	Bang Pu								0.0		
76.ป้อมพระจุลฯ	Pom Phrachun*								0.0		
อ่าวไทยฝั่งตะวันออก	**Gulf of Thailand East Coast**										
1.จ.ชลบุรี	Chonburi*			T					T	13.4	- 101.0
2.อ.พนัสนิคม	Phanat Nikhom			6.2					6.2		

สถานีฝน	Station	วันที่และจำนวนน้ำฝนเป็นมิลลิเมตร Date and amount of rainfall in m.m. เมษายน April							ฝนรวม ม.ม. Total m.m.	ฝนรวมตั้งแต่ 1 ม.ค. Accumulative rain-fall Since Jan. 1	
		1	2	3	4	5	6	7		ฝนจริง Actual	สูง(+)ต่ำ(-)กว่าปกติ Above(+) Below(-) Normal
3.อ.บ้านบึง	Ban Bung			10.2					10.2		
4.อ.พานทอง	Phan Thong								0.0		
5.อ.ศรีราชา	Si Racha								0.0		
6.อ.สีชัง	Si Chang*							T	T		
7.อ.สัตหีบ	Sattahip*			1.0				22.3	23.3	39.2	-107.7
8.จ.ระยอง	Rayong*		40.4	9.6				0.4	50.4		
9.อ.บ้านค่าย	Ban Khai				111.3				111.3		
10.อ.แกลง	Klaeng		4.8		130.2				130.2		
11.จ.จันทบุรี	Chanthaburi*		1.0	3.8	4.5			2.8	12.1	108.7	- 93.5
12.อ.โป่งน้ำร้อน	Pong Namron								0.0		
13.อ.ท่าใหม่	Tha Mai		93.5		20.0				113.5		
14.อ.มะขาม	Makham								0.0		
15.จ.ตราด	Trat			55.9					55.9	256.8	+ 8.5
16.อ.เขาสมิง	Khao Saming								0.0		
17.อ.แหลมงอบ	Laem Ngop				5.7				5.7		
18.อ.คลองใหญ่	Khlong Yai*		0.6	T				4.7	5.3	188.0	-127.0
<u>อ่าวไทยฝั่งตะวันตก</u>	<u>Gulf of Thailand West Coast</u>										
1.จ.เพชรบุรี	Phetburi								0.0	18.3	- 19.3
2.อ.บ้านแหลม	Ban Laem								0.0		
3.จ.ประจวบคีรีขันธ์	Prachuap Khirikhan*								0.0	53.2	- 87.5
4.อ.หัวหิน	Hua Hin*								0.0	7.7	- 59.9
5.จ.ชุมพร	Chumphon*								0.0	119.6	-146.5
6.อ.ท่าแซะ	Tha Sae	10.1							10.1		
7.อ.สวี	Sawi								0.0		
8.อ.หลังสวน	Lang Suan								0.0		
9.จ.สุราษฎร์ธานี	Bandon*								0.0	48.2	- 74.6
10.อ.ไชยา	Chaiya								0.0		
11.อ.บ้านนาสาร	Ban Nasan								0.0		
12.จ.นครศรีธรรมราช	Nakhon Si Thammarat*								0.0	221.3	-225.7
13.อ.สิชล	Sichon								0.0		
14.อ.ฉวาง	Chawang								0.0		
15.อ.ร่อนพิบูลย์	Ron Phibun								0.0		
16.อ.ทุ่งสง	Thung Song								0.0		
17.อ.ปากพนัง	Pak Phanang								0.0		
18.จ.พัทลุง	Phatthalung								0.0	153.8	-166.3
19.อ.เขาไชยสน	Khao Chai Son								0.0		
20.จ.สงขลา	Songkhla*								0.0	172.7	- 58.8
21.อ.รัตภูมิ	Rattaphum								0.0		

สถานีฝน	Station	วันที่และจำนวนน้ำฝนเป็นมิลลิเมตร Date and amount of rainfall in m. m. เมษายน April 1	2	3	4	5	6	7	ฝนรวม ม.ม. Total m. m.	ฝนรวมตั้งแต่ 1 ม.ค. Accumulative rain-fall Since Jan. 1 ฝนจริง Actual	สูง(+)ต่ำ(-)กว่าปกติ Above(+) Below(-) Normal
22.อ.หาดใหญ่	Hat Yai								0.0		
23.อ.สะเดา	Sadao								0.0		
24.จ.ปัตตานี	Pattani								0.0		
25.อ.หนองจิก	Nong Chik								0.0		
26.อ.ยะหริ่ง	Yaring								0.0		
27.อ.ปะนาเระ	Panare								0.0		
28.จ.ยะลา	Yala								0.0		
29.จ.นราธิวาส์	Narathiwat*								0.0	304.4	-259.1
30.อ.ตากใบ	Tak Bai								0.0		
31.อ.ยี่งอ	Yi Ngo								0.0		
<u>ภาคใต้ฝั่งตะวันตก</u>	<u>Southern Part West Coast</u>										
1.จ.ระนอง	Ranong*	39.9		T		1.5			41.4	81.7	- 98.1
2.อ.กระบุรี	Kraburi								0.0		
3.จ.พังงา	Phang Nga	2.0							2.0	72.9	-224.3
4.อ.ตะกั่วป่า	Takua Pa								0.0		
5.อ.ตะกั่วทุ่ง	Takua Thung								0.0		
6.อ.ท้ายเหมือง	Thai Muang								0.0		
7.จ.ภูเก็ต	Phuket*								-		
8.สนามบินภูเก็ต	Phuket Airport*								0.0	5.0	-159.9
9.จ.กระบี่	Krabi								-		
10.อ.คลองท่อม	Khlong Thom	10.1							10.1		
11.สนามบินตรัง	Trang Airport*								0.0	38.1	-192.1
12.อ.ปะเหลียน	Pa Lian								0.0		
13.อ.สิเกา	Si Kao								0.0		
14.อ.ย่านตาขาว	Yan Ta Khao								0.0		
15.จ.สตูล	Satun								0.0	68.8	-114.5
16.อ.ละงู	La Ngu								0.0		

หมายเหตุ ช่องว่าง ไม่มีรายงานฝนตก

* สถานีตรวจอากาศ

T ฝนเล็กน้อยวัดไม่ได้

Remark Blank No report

* Synoptic Station

T Trace

อุณหภูมิสูงสุดและต่ำสุดประจำวันที่ ๑ ถึง ๗ เมษายน ๒๕๐๖

Daily Max. and Min. Temperature April 1 - 7, 1963

สถานี	Station	อุณหภูมิสูงสุดและต่ำสุดเป็นองศา ซ. Max. and Min. Temperature in degree C.							สูงสุดเฉลี่ย ต่ำสุด Average Max. Min.	เฉลี่ยในสัปดาห์ Weekly Mean	ค่าปกติประจำเดือน Monthly Normal
		1	2	3	4	5	6	7			
ภาคเหนือ	**Northern Part**										
เชียงราย	Chiangrai	35.1 15.3	35.2 14.3	35.3 15.3	35.6 15.5	36.0 16.1	36.6 16.4	32.6 17.3	35.2 15.7	25.5	27.2
แม่ฮองสอน	Mae Hongson	36.3 19.0	37.6 20.9	36.7 13.3	36.7 19.6	38.0 21.3	38.6 20.9	39.1 20.7	37.6 19.4	28.5	29.0
ปาย	Pai	-	-	-	-	-	-	-	-	-	-
ขุนยวม	Khun Yuam	-	-	-	-	-	-	-	-	-	-
แม่สะเรียง	Mae Sariang	36.9 16.2	35.7 15.3	37.0 15.1	37.4 17.9	38.3 19.0	40.3 19.5	40.4 20.9	38.0 17.7	27.9	29.7
เชียงใหม่	Chiangmai	36.2 16.5	37.4 16.7	37.2 17.0	37.5 17.8	36.8 18.9	37.8 19.4	37.9 20.5	37.3 18.1	27.7	28.3
ฝาง	Fang	- 14.5	35.5 -	- 14.2	-	-	-	-	-	-	-
ลำปาง	Lampang	37.0 16.3	36.7 16.9	37.4 16.0	38.0 21.0	38.0 18.2	37.7 20.6	39.4 22.0	37.7 18.7	28.2	29.0
น่าน	Nan	35.5 17.1	37.0 16.2	37.0 17.9	38.3 18.6	37.6 19.0	37.8 18.6	38.5 19.7	37.4 18.2	27.8	28.9
แพร่	Phrae	37.0 17.5	37.8 15.5	37.5 18.5	37.5 20.5	38.6 21.4	38.2 19.0	39.4 19.7	38.0 18.8	28.5	29.7
อุตรดิตถ์	Uttaradit	39.5 20.4	38.8 19.0	39.0 22.0	39.0 22.0	40.0 22.4	40.0 20.4	40.4 23.0	39.7 21.3	30.5	30.9
ตาก	Tak	37.8 22.2	39.2 21.2	39.0 26.4	38.8 26.0	39.6 26.1	41.6 27.5	40.5 25.1	39.5 24.5	32.2	31.7
เขื่อนภูมิพล	Bhumibol Dam	38.0 19.8	38.5 21.7	39.0 22.2	38.8 23.3	39.2 23.7	39.6 23.4	40.1 24.5	39.0 22.7	30.9	-
แม่สอด	Mae Sot	35.8 19.0	36.8 18.5	35.8 18.9	36.1 19.8	- 22.2	38.8 19.7	- 22.8	36.8 19.8	28.2	29.9
พิษณุโลก	Phitsanulok	37.2 24.0	38.2 24.7	36.7 25.3	36.7 24.8	38.0 25.0	38.5 25.5	39.3 25.8	37.8 25.0	31.4	30.5
เพชรบูรณ์	Phetchabun	36.2 23.5	38.3 21.4	37.8 24.5	35.5 23.1	37.4 23.8	38.5 22.9	38.7 22.5	37.6 23.1	30.5	29.8
ภาคตะวันออกเฉียงเหนือ	**Northeastern Part**										
เลย	Loei	35.4 18.8	36.7 18.2	38.5 21.1	36.6 20.2	37.8 21.8	38.5 18.9	37.2 21.3	37.2 20.0	28.6	26.7
อุดรธานี	Udon Thani	38.2 20.5	38.4 21.0	31.2 22.1	35.4 21.8	37.8 24.0	38.5 24.1	37.5 24.8	38.2 22.6	29.8	29.7
นครพนม	Nakhon Phanom	35.0 21.3	34.0 22.4	31.0 22.8	34.5 22.5	36.8 24.0	- 24.0	37.7 25.0	34.8 23.1	29.0	29.1
มุกดาหาร	Mukdahan	36.3 21.3	35.3 23.3	32.3 22.9	34.6 21.7	35.8 23.2	36.6 24.0	33.4 24.5	34.9 23.0	29.0	29.7
สกลนคร	Sakon Nakhon	36.1 21.0	35.5 23.1	31.3 23.3	35.9 22.1	36.8 23.9	36.9 23.5	34.8 24.8	35.3 23.1	29.2	29.3
ขอนแก่น	Khon Kaen	37.9 22.8	37.8 23.4	35.3 24.8	35.9 21.7	37.5 24.7	41.0 24.4	37.5 25.0	37.5 23.8	30.7	30.0
ร้อยเอ็ด	Roi Et	36.1 22.8	36.5 23.0	32.5 24.0	34.0 21.8	35.0 24.5	37.1 25.1	38.0 26.0	35.6 24.0	29.8	30.1
ชัยภูมิ	Chaiyaphum	35.7 24.5	37.2 24.1	37.0 25.3	35.4 23.0	36.5 24.2	38.5 24.5	37.6 24.9	36.8 24.4	30.6	-
อุบลราชธานี	Ubon Ratchathani	36.1 22.3	36.7 23.4	32.2 24.5	35.3 24.5	36.6 23.7	38.6 24.7	33.4 28.2	35.6 24.2	29.9	29.7
สุรินทร์	Surin	36.3 22.0	36.8 22.2	31.8 24.8	34.3 20.8	36.2 22.3	38.2 23.3	34.8 24.5	35.5 22.8	29.2	30.2
นครราชสีมา	Nakhon Ratchasima	35.6 23.0	36.5 23.8	31.9 24.2	35.0 21.4	36.3 23.0	37.7 23.7	37.2 24.5	35.7 23.4	29.6	29.8

สถานี	Station	อุณหภูมิสูงสุดและต่ำสุดเป็นองศา ซ. Max. and Min. Temperature in degree C. 1	2	3	4	5	6	7	สูงสุดเฉลี่ย ต่ำสุด Average Max. Min.	เฉลี่ยในสัปดาห์ Weekly Mean	ค่าปกติประจำเดือน Monthly Norm.
ภาคกลาง	**Central Part**										
นครสวรรค์	Nakhon Sawan	36.7 25.0	39.8 26.0	39.4 26.6	38.1 26.4	39.9 26.5	39.7 26.8	40.8 26.9	39.5 26.3	32.9	31.1
ลพบุรี	Lopburi	37.1 26.2	38.0 25.7	38.1 26.1	– 25.8	37.3 25.7	38.8 25.8	32.2 26.2	36.9 25.9	31.4	30.4
สุพรรณบุรี	Suphanburi	38.0 24.4	38.2 24.0	38.4 24.4	38.5 24.8	37.4 24.4	38.4 25.3	38.0 24.9	38.1 24.6	31.4	30.9
กาญจนบุรี	Kanchanaburi	37.4 23.4	37.7 21.8	38.0 23.1	39.0 24.7	37.5 24.0	38.8 24.0	37.0 24.2	37.8 23.8	30.8	31.1
ปราจีนบุรี	Prachinburi	35.2 25.2	37.0 25.2	34.5 24.0	34.7 24.4	38.1 24.5	38.0 24.2	37.2 25.6	36.1 24.7	30.4	29.8
อรัญประเทศ	Aranyaprathet	36.0 23.5	37.6 24.0	33.5 25.0	32.8 25.0	35.5 23.2	37.3 24.0	37.5 25.0	35.7 23.7	28.7	29.9
พระนคร	Bangkok	34.6 26.7	34.2 25.9	34.1 26.5	33.6 26.6	38.9 25.8	34.2 26.5	34.0 26.0	34.1 26.1	30.1	30,0
ดอนเมือง	Don Muang	34.8 24.9	34.9 24.8	34.6 25.6	33.7 25.3	33.8 24.7	35.0 25.3	34.8 25.5	34.5 25.2	29.9	30,1
บ้อมพระจุล ฯ	Pom Phrachun	31.9 26.6	31.6 26.8	31.9 26.7	31.8 27.0	31.6 27.0	32.2 27.1	32.1 27.1	31.9 26.8	29.4	-
อ่าวไทยฝั่งตะวันออก	**Gulf of Thailand, East Coast**										
ชลบุรี	Chonburi	33.0 25.5	33.9 25.5	33.0 26.3	– 26.0	35.4 25.4	35.0 26.2	35.0 26.0	34.2 25.8	30.0	29,3
เกาะสีชัง	Ko Sichang	31.7 26.6	32.2 26.7	32.2 27.6	33.0 27.4	32.2 27.3	33.2 27.2	33.2 27.0	32.5 27.1	29.8	-
สัตหีบ	Sattahip	35.1 26.6	35.1 27.3	35.0 26.9	34.6 25.9	34.8 25.8	34.5 26.8	34.8 26.8	34.8 26.8	30.7	30,5
ระยอง	Rayong	32.5 27.4	32.8 27.6	31.9 28.0	31.6 27.5	33.8 27.7	32.8 27.7	33.0 27.8	32.6 27.7	30.2	-
บ้านเพ	Ban Phe	33.7 27.8	– 26.4	– –	32.0 –	33.2 26.5	32.7 26.5	– 27.8	32.9 27.0	30.0	-
จันทบุรี	Chanthaburi	33.5 22.5	33.8 22.6	30.5 24.0	28.9 23.2	32.6 21.6	33.0 22.5	32.6 23.0	32.1 22.8	27.5	28.5
แหลมงอบ	Laem Ngop	32.2 22.8	– 22.6	30.4 –	30.0 22.5	32.0 22.6	32.2 22.5	– 22.5	31.4 22.6	27.0	-
คลองใหญ่	Khlong Yai	31.4 22.4	31.6 22.1	30.4 24.3	30.9 25.0	31.3 22.8	31.5 23.2	31.8 23.7	31.3 23.4	27.4	27,7
อ่าวไทยฝั่งตะวันตก	**Gulf of Thailand, West Coast**										
หัวหิน	Hua Hin	31.5 24.4	32.0 23.8	32.6 24.4	32.6 25.5	32.4 24.9	32.0 24.6	32.2 25.2	32.2 24.7	28.5	28,6
ประจวบคีรีขันธ์	Prachuap Khirikhan	32.8 23.0	32.7 24.1	34.0 23.0	33.9 24.1	33.4 23.8	34.1 23.7	33.8 23.8	33.5 23.8	28.6	28,7
ชุมพร	Chumphon	33.0 22.6	32.8 21.1	32.4 22.2	32.8 22.4	33.5 22.3	33.7 22.8	32.6 21.0	33.0 22.1	27.6	28,4
สุราษฎร์ธานี	Bandon	33.4 21.6	32.9 20.3	33.2 21.4	33.5 20.7	32.7 19.7	34.0 19.5	34.1 19.1	33.4 20.3	26.9	29,0
นครศรีธรรมราช	Nakhon Si Thammarat	33.9 20.4	32.5 22.1	33.6 21.8	33.8 21.8	32.2 20.8	34.5 19.8	34.1 18.6	33.5 20.7	27.1	28,1
สงขลา	SongKhla	30.8 22.5	31.8 23.0	31.2 22.7	34.0 24.5	32.1 23.2	31.4 21.8	31.6 23.0	31.9 23.0	27.5	28,6
นราธิวาส	Narathiwat	30.7 21.6	32.8 21.8	32.0 21.8	32.0 22.5	31.8 23.3	32.6 21.8	33.0 22.8	32.2 22.1	27.2	27,7
ภาคใต้ฝั่งตะวันตก	**Southern Part, West Coast**										
ระนอง	Ranong	33.5 22.2	33.0 21.6	33.0 22.8	33.5 22.2	34.3 22.5	33.6 22.9	33.5 20.8	33.5 22.1	27.8	28,4
ภูเก็ต	Phuket	33.2 24.0	32.9 23.3	33.2 24.1	33.0 23.5	33.0 23.8	33.1 23.4	33.0 24.8	33.1 23.8	28.5	28,3
ตรัง	Trang	36.6 21.2	36.8 21.3	37.3 20.9	37.1 19.2	37.0 21.6	35.8 22.4	36.3 18.9	37.1 20.8	29.1	28,9

พิมพ์ที่โรงพิมพ์ กรมอุตุนิยมวิทยา บางกะปี พระนคร
กรมอุตุนิยมวิทยา เจ้าของ
นาวาเอก ประเสริฐ สุนทโรทก ผู้พิมพ์ผู้โฆษณา พ.ศ. ๒๕๐๖

กรมอุตุนิยมวิทยา สำนักนายกรัฐมนตรี

รายงานอากาศประจำสัปดาห์ ระหว่างวันที่ ๘ ถึง ๑๔ เมษายน ๒๕๐๖

ฉบับที่ ๑๕ / ๒๕๐๖

พลเรือโท สนิธ เวสารัชชนันท์

อธิบดีกรมอุตุนิยมวิทยา

LIBRARY
APR 23 1963
WEATHER BUREAU

METEOROLOGICAL DEPARTMENT

OFFICE OF THE PRIME MINISTER

BANGKOK THAILAND

WEEKLY WEATHER REPORT

DURING THE PERIOD April 8 — 14, 1963

No. 15/1963

Sanit Vesa — rajananda

Vice Admiral, Director General

สรุปลักษณะอากาศทั่วไปในรอบสัปดาห์
ระหว่างวันที่ ๘ – ๑๔ เม.ย.๒๕๐๖

๑. ลมมรสุมตะวันออกเฉียงเหนือในประเทศจีนได้มีกำลังแรงขึ้นอย่างผิดปกติ และได้แผ่ลงมาปกคลุมลงมาประเทศไทย ในระหว่างวันที่ ๘ – ๑๐ เม.ย. ซึ่งทำให้อุณหภูมิได้ลดลงอย่างฉับพลันในภาคตะวันออกเฉียงเหนือ,ภาคเหนือ,ภาคกลาง และบริเวณอ่าวไทยฝั่งตะวันออก และอากาศได้แปรปรวนโดยมีฝนทั่วไปกับมีพายุฝนฟ้าคะนองเป็นแห่ง ๆ

๒. เนื่องจากในระหว่างครึ่งแรกของสัปดาห์ ลมมรสุมตะวันออกเฉียงเหนือซึ่งมีกำลังแรงได้แผ่ปกคลุมถึงอ่าวไทย จึงทำให้ลมแรงและมีคลื่นลมกลางถึงคลื่นจัดในอ่าวไทย โดยเฉพาะในบริเวณตั้งแต่ใต้ชุมพรลงไป และมีฝนตกชื้นเกือบทั่วไปในอ่าวไทยฝั่งตะวันตก แต่ในระหว่างครึ่งหลังของสัปดาห์มีฝนเพียงเล็กน้อยเป็นบางแห่ง

กรมอุตุนิยมวิทยา
๑๕ / ๔ /๒๕๐๖

General Situation

Period Apr. 8 – 14 ,1963

1. The northeast monsoon, in China, was unusually intensifying and extended through Thailand during Apr. 8 – 10 which caused abrupt decreasing in temperature and also unsettled weather with widespread showers and isolated thunderstorms occurred in Upper Thailand and Gulf of Thailand East Coast during the mentioned period.

2. In the first half of the week, the fresh northeast monsoon, covering the Gulf of Thailand, caused fresh wind and moderate to rough seas in the Gulf especially from Chumphon southward. Consequently more rainshowers scattered in the Gulf of Thailand West Coast during the period but few local light showers occurred in the latter half of the week.

Meteorological Department
15 / 4 / 1963

การคาดหมายลักษณะอากาศใน ๗ วันข้างหน้า
ตั้งแต่วันที่ ๑๕ – ๒๑ เม.ย.๒๕๐๖

ภาคเหนือ ภาคตะวันออกเฉียงเหนือ ภาคกลาง อ่าวไทย ฝั่งตะวันออก	คาดว่ามีฝนหรือฝนฟ้าคะนอง เป็นบางแห่งในตอนต้นสัปดาห์ ต่อจากนั้นอากาศโปร่ง
อ่าวไทย ฝั่งตะวันตก	มีฝนเป็นบางแห่งในตอนครึ่งแรกของสัปดาห์ นอกนั้นอากาศโปร่งเป็นส่วนมาก
ภาคใต้ ฝั่งตะวันตก	อากาศโปร่งเป็นส่วนมากตลอดสัปดาห์

กรมอุตุนิยมวิทยา
๑๕ / ๔ /๒๕๐๖

Weather Outlook for the next seven days

From Apr. 15 – 21,1963

Northern Part: Northeastern Part: Central Part: Gulf of Thailand, East Coast:	Isolated showers or thundershowers is expected in the early period otherwise fair.
Gulf of Thailand, West Coast:	Isolated showers in the first half of the week otherwise mainly fair.
Southern Thailand, West Coast:	Mainly fair throughout the week.

Meteorological Department
15 / 4 / 1963

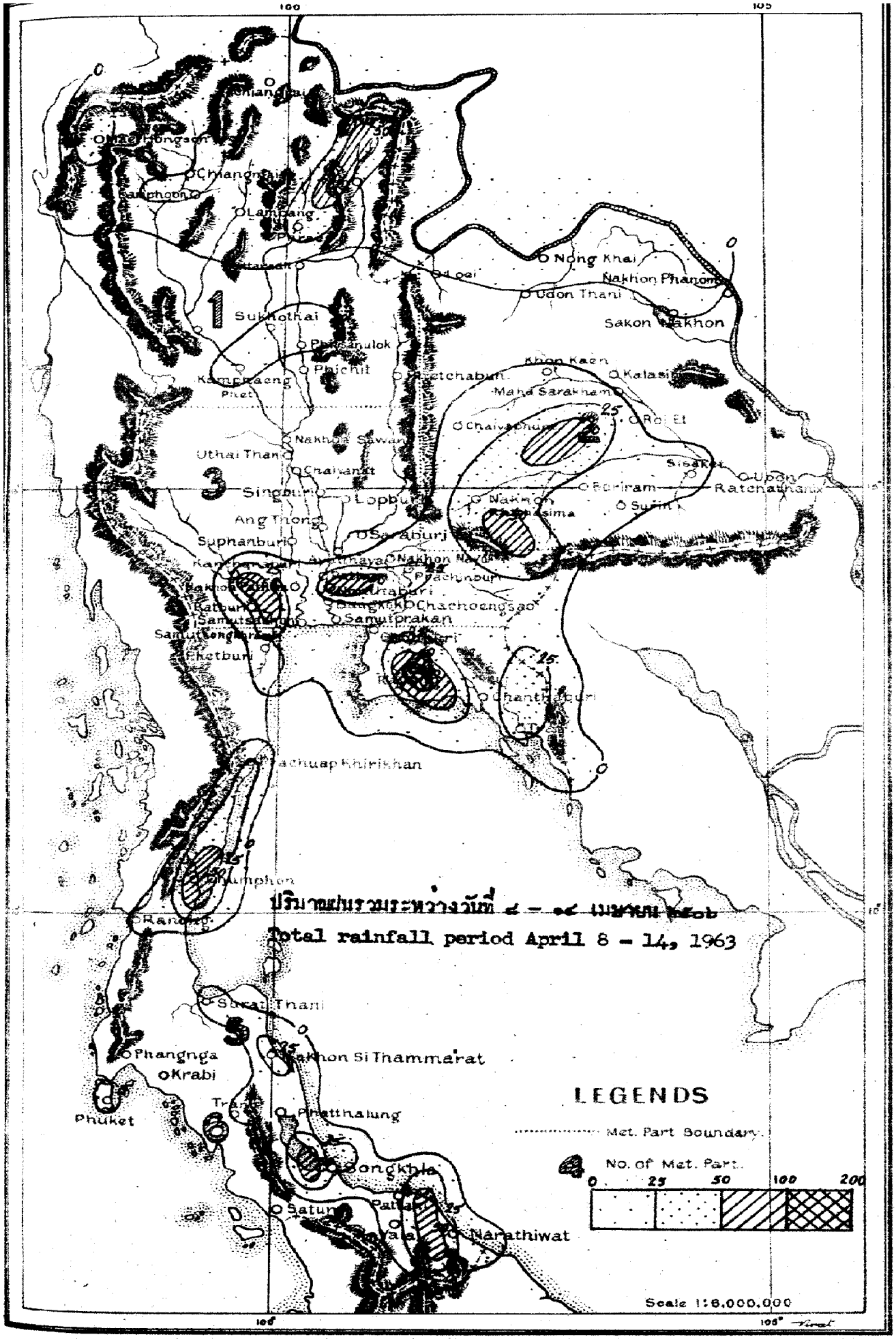

ปริมาณฝนรวมระหว่างวันที่ ๘ - ๑๔ เมษายน ๒๕๐๖

Total rainfall period April 8 - 14, 1963

สถานีฝน	Station	วันที่และจำนวนน้ำฝนเป็นมิลลิเมตร Date and amount of rainfall in m.m. เมษายน April							ฝนรวม ม.ม. Total m.m.	ฝนรวมตั้งแต่ 1 ม.ค. Accumulative rain-fall Since Jan.1	
		8	9	10	11	12	13	14		ฝนจริง Actual	สูง(+)ต่ำ(-) กว่าปกติ Above(+) Below(-) Normal
ภาคเหนือ	Northern Part										
1.จ.เชียงราย	Chiangrai *	2.3	T		7.8		T		10.1	54.6	+ 0.3
2.อ.แม่สาย	Mae Sai				11.7				11.7		
3.อ.เชียงแสน	Chiangsaen	6.4			5.3				11.7		
4.อ.แม่จัน	Mae Chan								0.0		
5.อ.เชียงของ	Chiangkhong								0.0		
6.อ.เทิง	Thoeng	3.2			3.0		4.8		11.0		
7.อ.แม่สรวย	Mae Sruai								0.0		
8.อ.เชียงคำ	Chiangkham								0.0		
9.อ.พาน	Phan								0.0		
10.อ.เวียงป่าเป้า	Wiang Pa Pao								0.0		
11.อ.พะเยา	Phayao	6.8							6.8		
12.จ.แม่ฮ่องสอน	Mae Hongson*	19.2	1.6	T	14.2		0.2		35.2	36.5	- 2.3
13.อ.ปาย	Pai*								0.0		
14.อ.ขุนยวม	Khun Yuam	7.5			14.6				22.1		
15.อ.แม่สะเรียง	Mae Sariang*	5.7	8.7						14.4	14.4	- 43.9
16.จ.เชียงใหม่	Chiangmai*	1.5	12.9		2.8		T		17.2	18.8	- 41.4
17.อ.ฝาง	Fang	6.4			15.4				21.8		
18.อ.เชียงดาว	Chiangdao								0.0		
19.อ.แม่แตง	Mae Taeng	14.6							14.6		
20.อ.ดอยสะเก็ด	Doi Saket	15.0							15.0		
21.อ.หางดง	Hang Dong	3.7	6.8		0.5		1.1		12.1		
22.อ.สันทราย	San Sai	25.4			1.9				39.4		
23.อ.สันป่าตอง	San Pa Tong	33.8							33.8		
24.อ.สันกำแพง	San Kamphaeng	8.2							8.2		
25.อ.จอมทอง	Chom Thong								0.0		
26.อ.ฮอด	Hot		3.1						3.1		
27.จ.ลำพูน	Lamphun								-		
28.จ.ลำปาง	Lampang*	2.5	T			1.0			3.5	11.6	- 70.3
29.อ.แจ้ห่ม	Chae Hom	10.0							10.0		
30.อ.สบปราบ	Sop Prap	5.7							5.7		
31.อ.เกาะคา	Ko Kha					5.1			5.1		
32.อ.เถิน	Thoen								0.0		
33.จ.แพร่	Phrae	38.8							38.8		
34.สนามบินแพร่	Phrae Airport*	40.6				0.2			40.8	66.2	- 33.6
35.อ.สูงเม่น	Sung Men								0.0		
36.จ.น่าน	Nan*	4.8	T			0.2	0.6		5.6	58.5	- 38.5
37.อ.ทุ่งช้าง	Thung Chang	53.8							53.8		

สถานีฝน	Station	วันที่และจำนวนน้ำฝนเป็นมิลลิเมตร Date and amount of rainfall in m.m. เมษายน April							ฝนรวม ม.ม. Total m.m.	ฝนรวมตั้งแต่ 1 ม.ค. Accumulative rain-fall Since Jan.1	
		8	9	10	11	12	13	14		ฝนจริง Actual	สูง(+)ต่ำ(-)กว่าปกติ Above(+) Below(-) Normal
15.จ.นครพนม	Nakhon Phanom*						T		T	114.2	+ 8.1
16.อ.บ้านแพง	Ban Phaeng								0.0		
17.อ.ท่าอุเทน	Tha Uten								0.0		
18.อ.นาแก	Na Kae								0.0		
19.อ.ธาตุพนม	That Phanom								0.0		
20.อ.มุกดาหาร	Mukdahan*								0.0	116.0	+ 48.8
21.จ.ชัยภูมิ	Chaiyaphum*	6.7							6.7	143.4	+ 54.0
22.อ.ภูเขียว	Phu Khieo	2.0							2.0		
23.อ.เกษตรสมบูรณ์	Kaset Sombun								0.0		
24.อ.คอนสวรรค์	Khon Sawan								0.0		
25.อ.จตุรัส	Chaturat								0.0		
26.อ.บำเหน็จณรงค์	Bamnet Narong								0.0		
27.จ.ขอนแก่น	Khon Kaen*	0.8							0.8	35.4	- 61.7
28.อ.น้ำพอง	Nam Phong								0.0		
29.อ.ภูเวียง	Phu Wiang								0.0		
30.อ.ชุมแพ	Chum Phae								0.0		
31.อ.ชนบท	Chonnabot								0.0		
32.อ.มัญจาคีรี	Mancha Khiri								0.0		
33.อ.พล	Phon								0.0		
34.จ.มหาสารคาม	Maha Sarakham								0.0	94.1	+ 29.4
35.อ.พยัคฆภูมิพิสัย	Phayakkhaphum Phisai	54.5							54.5		
36.อ.บรบือ	Borabu	2.3							2.3		
37.จ.กาฬสินธุ์	Kalasin								0.0	106.4	- 0.5
38.อ.สหัสขันธ์	Sahatsakhan								0.0		
39.อ.ยางตลาด	Yang Talat								0.0		
40.อ.กันทรวิชัย	Kanthara Wichai								0.0		
41.อ.กมลาไสย	Kamalasai								0.0		
42.จ.ร้อยเอ็ด	Roi Et*	T							T	86.8	- 1.6
43.อ.โพนทอง	Phon Thong								0.0		
44.อ.เสลภูมิ	Selaphum								0.0		
45.อ.ธวัชบุรี	Thawatburi								0.0		
46.อ.จตุรพักตรพิมาน	Chaturaphak Phiman								0.0		
47.อ.เกษตรวิสัย	Kaset Wisai								0.0		
48.อ.สุวรรณภูมิ	Suwannaphum								0.0		
49.จ.นครราชสีมา	Nakhon Ratchasima*	40.3					0.2	4.1	44.6	214.5	+100.2
50.อ.บัวใหญ่	Bua Yai								0.0		
51.อ.พิมาย	Phimai								0.0		
52.อ.จักราช	Chakkarat								0.0		

สถานีฝน	Station	วันที่และจำนวนน้ำฝนเป็นมิลลิเมตร Date and amount of rainfall in m.m. เมษายน Apr11							ฝนรวม ม.ม. Total m.m.	ฝนรวมตั้งแต่ 1 ม. Accumulative rainfall Since Jan.	
		8	9	10	11	12	13	14		ฝนจริง Actual	สูง(+)ต่ำ(-)กว่าปกติ Above(+) Below(-) Normal
53.อ.โชคชัย	Chok Chai								0.0		
54.อ.ด่านขุนทด	Dan Khunthot								0.0		
55.อ.โนนไทย	Non Thai	6.8							6.8		
56.อ.สูงเนิน	Sung Noen	20.4							20.4		
57.อ.ปักธงชัย	Pak Thong Chai	39.2							39.2		
58.อ.สีคิ้ว	Si Khiu								0.0		
59.อ.ครบุรี	Khonburi	82.2							82.2		
60.จ.บุรีรัมย์	Buriram								0.0	77.3	+ 6.9
61.อ.พุทไธสง	Phut Thai Song								0.0		
62.อ.ลำปลายมาศ	Lam Plai Mat								0.0		
63.อ.นางรอง	Nang Rong	15.5							15.5		
64.อ.ประโคนชัย	Prakhon Chai								0.0		
65.จ.สุรินทร์	Surin*	1.3							1.3	86.8	+ 14.7
66.อ.ท่าตูม	Tha Tum								0.0		
67.อ.รัตนบุรี	Rattanaburi								0.0		
68.อ.ปราสาท	Prasat								0.0		
69.อ.สังขะ	Sangkha								0.0		
70.จ.ศรีสะเกษ	Sisaket	15.5							15.5	65.2	+ 6.5
71.อ.ราษีไศล	Rasisalai								0.0		
72.อ.อุทุมพรพิสัย	Uthumphon Phisai								0.0		
73.อ.กันทรารมย์	Kanthararom								0.0		
74.อ.ขุขันธ์	Khukhan								0.0		
75.กันทรลักษ์	Kantharalak								0.0		
76.จ.อุบลราชธานี	Ubon Ratchathani*								0.0	99.8	+ 10.5
77.อ.เขมราฐ	Khemmarat								0.0		
78.อ.มหาชนะชัย	Maha Chana Chai								0.0		
79.อ.อำนาจเจริญ	Amnat Charoen								0.0		
80.อ.ยโสธร	Yasothon								0.0		
81.อ.ตระการพืชผล	Trakan Phut Phon								0.0		
82.อ.คำเขื่อนแก้ว	Kham Khuan Kaeo								0.0		
83.อ.เขื่องใน	Khuang Nai								0.0		
84.อ.โขงเจียม	Khong Chiam								0.0		
85.อ.พิบูลมังสาหาร	Phibun Mangsahan								0.0		
86.อ.เดชอุดม	Det Udom								0.0		
ภาคกลาง	Central Part										
1.จ.นครสวรรค์	Nakhon Sawan*								0.0	29.6	- 86.6
2.อ.บรรพตพิสัย	Banphot Phisai								0.0		
3.อ.ลาดยาว	Lat Yao								0.0		

สถานีฝน	Station	วันที่และจำนวนน้ำฝนเป็นมิลลิเมตร Date and amount of rainfall in m.m. เมษายน April							ฝนรวม มม. Total m.m.	ฝนรวมตั้งแต่ 1 ม.ค. Accumulative rain-fall Since Jan.1	
		8	9	10	11	12	13	14		ฝนจริง Actual	สูง(+)ต่ำ(-)กว่าปกติ Above(+) Below(-) Normal
4.อ.ชุมแสง	Chumsaeng								0.0		
5.อ.พยุหคีรี	Phayuha Khiri								0.0		
6.จ.อุทัยธานี	Uthai Thani								0.0	32.1	- 44.2
7.อ.หนองฉาง	Nong Chang								0.0		
8.อ.หนองขาหย่าง	Nong Kha Yang	12.5							12.5		
9.จ.ชัยนาท	Chainat								0.0	49.0	- 52.1
10.อ.มโนรมย์	Manorom								0.0		
11.อ.วัดสิงห์	Wat Sing								0.0		
12.จ.สิงห์บุรี	Singburi								0.0		
13.อ.อินทร์บุรี	Inburi								0.0		
14.อ.บางระจัน	Bangrachan								0.0		
15.อ.พรหมบุรี	Phromburi								0.0		
16.จ.ลพบุรี	Lopburi*								0.0	58.8	- 52.0
17.อ.บ้านหมี่	Ban Mi								0.0		
18.อ.ไชยบาดาล	Chai Badan								0.0		
19.อ.ท่าวุ้ง	Tha Wung								0.0		
20.จ.สุพรรณบุรี	Suphanburi*								0.0	40.9	- 62.6
21.อ.เดิมบางนางบวช	Doembang Nangbuat								0.0		
22.อ.ศรีประจันต์	Si Prachan								0.0		
23.อ.สองพี่น้อง	Song Phi Nong								0.0		
24.จ.อ่างทอง	Ang Thong								0.0	60.6	- 79.3
25.อ.โพธิ์ทอง	Pho Thong								0.0		
26.อ.ไชโย	Chaiyo								0.0		
27.อ.วิเศษไชยชาญ	Wiset Chaichan	7.5							7.5		
28.อ.ป่าโมก	Pa Mok								0.0		
29.จ.สระบุรี	Saraburi								0.0	44.7	- 71.8
30.อ.หนองแค	Nong Khae	1.2							1.2		
31.อ.แก่งคอย	Kaeng Khoi								0.0		
32.จ.พระนครศรีอยุธยา	Ayutthaya								0.0		
33.อ.บางไทร	Bang Sai								0.0		
34.อ.บางบาล	Bang Ban								0.0		
35.อ.เสนา	Sena								0.0		
36.อ.ท่าเรือ	Tha Rua								0.0		
37.อ.ผักไห่	Phak Hai								0.0		
38.อ.บางปะอิน	Bang Pa-in								0.0		
39.จ.นครนายก	Nakhon Nayok	1.9							1.9	105.5	- 33.7
40.อ.ปากพลี	Pak Phli	7.6							7.6		
41.อ.บ้านนา	Ban Na						6.7		6.7		

สถานีฝน	Station	วันที่และจำนวนน้ำฝนเป็นมิลลิเมตร Date and amount of rainfall in m.m. เมษายน April							ฝนรวม ม.ม. Total m.m.	ฝนรวมตั้งแต่ 1 ม.ค. Accumulative rain-fall Since Jan. 1	
		8	9	10	11	12	13	14		ฝนจริง Actual	สูง(+)ต่ำ(-) กว่าปกติ Above(+) Below(-) Normal
42.จ.ปราจีนบุรี	Prachinburi*	27.0							27.0	205.3	+ 41.5
43.อ.บ้านสร้าง	Ban Sang								0.0		
44.อ.ศรีมหาโพธิ์	Si Maha Pho	6.1							6.1		
45.อ.กบินทร์บุรี	Kabinburi								0.0		
46.อ.วัฒนานคร	Watthana Nakhon								0.0		
47.อ.อรัญประเทศ	Aranyaprathet*	22.2							22.2	166.4	+ 6.3
48.จ.ปทุมธานี	Pathum Thani	15.4							15.4	23.5	- 87.5
49.อ.ธัญบุรี	Thanyaburi								0.0		
50.จ.นนทบุรี	Nonthaburi	51.5							51.5	71.0	- 41.4
51.อ.บางบัวทอง	Bang Bua Thong	28.0							28.0		
52.จ.กาญจนบุรี	Kanchanaburi*							T	T	54.0	- 54.8
53.อ.ท่าม่วง	Tha Muang	67.3							67.3		
54.จ.นครปฐม	Nakhon Pathom								0.0		
55.อ.นครชัยศรี	Nakhon Chai Si								0.0		
56.จ.ธนบุรี	Thonburi	14.2							14.2		
57.จ.พระนคร	Bangkok*	20.1							20.1	70.6	- 55.6
58.สนามบินดอนเมือง	Don Muang*	20.7							20.7	43.9	- 84.0
59.อ.บางเขน	Bang Khen	26.6							26.6		
60.อ.มีนบุรี	Minburi	13.4							13.4		
61.อ.ลาดกระบัง	Lat Krabang	26.5							26.5		
62.อ.บางนา	Bang Na*	9.0							9.0		
63.จ.ฉะเชิงเทรา	Chachoengsao	1.5							1.5	3.8	-127.7
64.จ.ราชบุรี	Ratburi	8.7							8.7	15.8	- 51.4
65.อ.บ้านโป่ง	Ban Pong								0.0		
66.อ.ปากท่อ	Pak Tho	12.7							12.7		
67.อ.โพธาราม	Photharam	28.4							28.4		
68.จ.สมุทรสงคราม	Samut Songkhram								0.0	15.0	- 54.6
69.อ.อัมพวา	Amphawa	40.3							40.3		
70.อ.บางคนที	Bang Khonthi	60.7							60.7		
71.จ.สมุทรสาคร	Samut Sakhon	9.2							9.2		
72.จ.สมุทรปราการ	Samut Prakan	2.8							2.8	71.3	- 37.6
73.อ.บางพลี	Bang Phli	10.9							10.9		
74.อ.พระประแดง	Phrapradaeng								0.0		
75.บางปู	Bang Pu								0.0		
76.ป้อมพระจุลฯ	Pom Phrachun*	3.8							3.8		
ชายฝั่งทะเลตะวันออก	Gulf of Thailand East Coast										
1.จ.ชลบุรี	Chonburi*	9.3							9.3	22.7	-112.2
2.อ.พนัสนิคม	Phanat Nikhom	9.4							9.4		

สถานีฝน	Station	วันที่และจำนวนน้ำฝนเป็นมิลลิเมตร Date and amount of rainfall in m.m. เมษายน April							ฝนรวม ม.ม. Total m.m.	ฝนรวมตั้งแต่ 1 ม.ค. Accumulative rain-fall Since Jan.1	
		8	9	10	11	12	13	14		ฝนจริง Actual	สูง(+)ต่ำ(-)กว่าปกติ Above(+) Below(-) Normal
3.อ.บ้านบึง	Ban Bung								0.0		
4.อ.พานทอง	Phan Thong								0.0		
5.อ.ศรีราชา	Si Racha								0.0		
6.อ.สีชัง	Si Chang*	0.7							0.7		
7.อ.สัตหีบ	Sattahip*	8.4							8.4	47.6	-123.6
8.จ.ระยอง	Rayong*	18.1							18.1		
9.อ.บ้านค่าย	Ban Khai								0.0		
10.อ.แกลง	Klaeng	101.5							101.5		
11.จ.จันทบุรี	Chanthaburi*	T					T		T	108.7	-125.9
12.อ.โป่งน้ำร้อน	Pong Namron	25.6							25.6		
13.อ.ท่าใหม่	Tha Mai								0.0		
14.อ.มะขาม	Makham								0.0		
15.จ.ตราด	Trat	24.5							24.5	281.3	- 16.7
16.อ.เขาสมิง	Khao Saming								0.0		
17.อ.แหลมงอบ	Laem Ngop	14.6							14.6		
18.อ.คลองใหญ่	Khlong Yai*	T				17.0	T		17.0	205.0	-127.7
อ่าวไทยฝั่งตะวันตก	Gulf of Thailand West Coast										
1.จ.เพชรบุรี	Phetburi								0.0	18.3	- 20.9
2.อ.บ้านแหลม	Ban Laem	1.5							1.5		
3.จ.ประจวบคีรีขันธ์	Prachuap Khirikhan*	25.4							25.4	79.2	- 85.9
4.อ.หัวหิน	Hua Hin*	1.2							1.2	8.9	- 63.9
5.จ.ชุมพร	Chumphon*	10.1	39.0	11.3					60.4	180.0	-130.2
6.อ.ท่าแซะ	Tha Sae	21.6							21.6		
7.อ.สวี	Sawi	62.0		6.2	9.5				77.7		
8.อ.หลังสวน	Lang Suan	16.7	2.0						18.7		
9.จ.สุราษฎร์ธานี	Bandon*	T	T	0.8					0.8	49.0	- 83.8
10.อ.ไชยา	Chaiya								0.0		
11.อ.บ้านนาสาร	Ban Nasan								0.0		
12.จ.นครศรีธรรมราช	Nakhon Si Thammarat*		8.5	2.2	15.6				26.3	247.6	-236.3
13.อ.สิชล	Sichon								0.0		
14.อ.ฉวาง	Chawang								0.0		
15.อ.ร่อนพิบูลย์	Ron Phibun								0.0		
16.อ.ทุ่งสง	Thung Song								0.0		
17.อ.ปากพนัง	Pak Phanang		9.9	0.4					10.3		
18.จ.พัทลุง	Phatthalung			0.8					0.8	154.6	-194.4
19.อ.เขาชัยสน	Khao Chai Son		6.3						6.3		
20.จ.สงขลา	Songkhla*		32.7	2.2		T			34.9	207.6	- 39.1
21.อ.รัตภูมิ	Rattaphum		36.3	15.7					52.0		

สถานีฝน	Station	วันที่และจำนวนน้ำฝนเป็นมิลลิเมตร Date and amount of rainfall in m. m. เมษายน April							ฝนรวม ม.ม. Total m. m.	ฝนรวมตั้งแต่ 1 ม Accumulative r -fall Since Jan	
		8	9	10	11	12	13	14		ฝนจริง Actual	สูง(+)ต่ำ กว่าปก Above(Below(Norma
22.อ.หาดใหญ่	Hat Yai		16.7						16.7		
23.อ.สะเดา	Sadao								0.0		
24.จ.ปัตตานี	Pattani								0.0		
25.อ.หนองจิก	Nong Chik								0.0		
26.อ.ยะหริ่ง	Yaring		50.9						50.9		
27.อ.ปะนาเระ	Panare		5.6						5.6		
28.จ.ยะลา	Yala								0.0		
29.จ.นราธิวาส	Narathiwat*		12.1	T		1.0			13.1	317.5	-265.
30.อ.ตากใบ	Tak Bai		16.9						16.9		
31.อ.ยี่งอ	Yi Ngo		67.4						67.4		
<u>ภาคใต้ฝั่งตะวันตก</u>	<u>Southern Part West Coast</u>										
1.จ.ระนอง	Ranong*	0.8	5.1	T			T		5.9	87.6	-136.
2.อ.กระบุรี	Kraburi								0.0		
3.จ.พังงา	Phang Nga								0.0	72.9	-265.
4.อ.ตะกั่วป่า	Takua Pa								0.0		
5.อ.ตะกั่วทุ่ง	Takua Thung								0.0		
6.อ.ท้ายเหมือง	Thai Muang								0.0		
7.จ.ภูเก็ต	Phuket*								0.0		
8.สนามบินภูเก็ต	Phuket Airport*				1.4				1.4	9.4	-181.
9.จ.กระบี่	Krabi								0.0		
10.อ.คลองท่อม	Khlong Thom								0.0		
11.สนามบินตรัง	Trang Airport*		2.0						2.0	40.1	-159.
12.อ.ปะเหลียน	Pa Lian								0.0		
13.อ.สิเกา	Si Kao								0.0		
14.อ.ย่านตาขาว	Yan Ta Khao								0.0		
15.จ.สตูล	Satun								0.0	68.8	-176.
16.อ.ละงู	La Ngu								0.0		

<u>หมายเหตุ</u> ช่องว่าง ไม่มีรายงานฝนตก

* สถานีตรวจอากาศ

T ฝนเล็กน้อยวัดไม่ได้

<u>Remark</u> Blank No report

* Synoptic Station

T Trace

อุณหภูมิสูงสุดและต่ำสุดประจำวันที่ ๘ ถึง ๑๔ เมษายน ๒๕๐๖

Daily Max. and Min. Temperature April 8 - 14, 1963

สถานี	Station	อุณหภูมิสูงสุดและต่ำสุดเป็นองศา ซ. Max. and Min. Temperature in degree C.							สูงสุดต่ำสุดเฉลี่ย Average Max. Min.	เฉลี่ยในสัปดาห์ Weekly Mean	ค่าปกติประจำเดือน Monthly Normal
		8	9	10	11	12	13	14			
ภาคเหนือ	**Northern Part**										
เชียงราย	Chiangrai	27.0 17.0	31.2 16.3	31.2 17.2	33.0 15.5	- 18.3	34.4 18.2	35.0 17.7	32.0 17.2	24.6	27.2
แม่ฮ่องสอน	Mae Hongson	37.0 21.5	30.4 20.1	33.2 22.9	35.3 22.1	33.5 21.2	33.6 21.5	35.4 20.7	34.2 21.4	27.8	29.0
ปาย	Pai	=	=	=	=	=	=	=	=	-	-
คุณยวม	Khun Yuam	=	=	=	=	=	=	=	=	-	-
แม่สะเรียง	Mae Sariang	36.8 22.5	32.2 22.4	35.8 19.4	36.4 18.5	35.8 20.6	36.4 21.0	38.1 21.7	35.9 20.9	28.4	29.7
เชียงใหม่	Chiangmai	33.1 24.1	27.7 19.6	32.0 21.3	33.9 18.0	33.2 25.2	34.5 20.0	36.7 19.4	32.7 20.3	26.5	28.3
ฝาง	Fang	30.0	- 16.2	=	33.4	- 15.2	=	34.9	=	-	-
ลำปาง	Lampang	26.2 24.5	28.5 21.3	33.2 21.5	34.9 17.9	34.8 21.3	34.6 21.7	37.2 20.6	32.8 21.3	27.1	29.0
น่าน	Nan	24.8 20.0	28.5 17.8	33.5 20.1	34.3 17.1	35.2 18.6	35.8 21.5	35.1 20.8	32.5 19.4	26.0	28.9
แพร่	Phrae	27.0 23.6	28.7 18.6	33.6 18.2	35.2 17.1	35.1 18.5	36.3 21.4	37.1 20.2	33.4 19.6	26.5	29.7
อุตรดิตถ์	Uttaradit	30.0 24.2	32.4 22.2	36.0 21.5	36.8 19.2	37.9 20.3	38.9 24.3	39.1 22.7	35.9 22.1	29.0	30.9
ตาก	Tak	36.0 24.8	33.2 24.3	34.4 22.6	36.3 19.6	37.4 22.0	38.2 27.4	37.7 26.7	36.2 23.9	30.1	31.7
เขื่อนภูมิพล	Bhumibol Dam	33.5 24.7	30.8 24.5	34.0 24.2	36.2 21.7	36.1 23.4	37.9 25.6	- 25.9	34.8 24.3	29.6	-
แม่สอด	Mae Sot	37.0 24.8	33.1 24.9	35.0 23.2	36.5 20.6	36.6 22.4	36.7 23.4	35.4 21.7	35.8 22.9	28.4	29.9
พิษณุโลก	Phitsanulok	32.5 23.5	32.0 21.3	33.5 20.0	35.2 20.2	37.0 21.3	36.5 25.3	37.0 24.5	34.5 22.3	28.6	30.5
เพชรบูรณ์	Phetchabun	31.8 23.1	32.2 21.7	34.2 20.2	36.3 17.5	37.1 19.2	36.9 22.3	36.8 24.1	35.0 21.2	28.1	29.8
ภาคตะวันออกเฉียงเหนือ	**Northeastern Part**										
เลย	Loei	27.4 20.8	29.3 18.3	31.3 14.4	33.8 14.9	35.7 16.7	36.1 19.5	36.4 20.6	32.9 17.9	25.4	26.7
อุดรธานี	Udon Thani	28.8 19.1	27.7 17.7	30.7 16.0	32.3 16.8	35.2 18.1	36.1 21.6	36.2 22.3	32.4 18.8	25.6	29.7
นครพนม	Nakhon Phanom	27.2 24.6	27.5 17.5	30.2 13.8	32.4 16.5	34.5 18.5	35.3 21.4	32.5 22.8	31.4 19.3	25.4	29.1
มุกดาหาร	Mukdahan	25.3 22.4	26.2 15.9	30.1 15.3	32.7 17.0	34.6 19.6	36.3 21.6	36.4 24.6	31.7 19.5	25.6	29.7
สกลนคร	Sakon Nakhon	28.3 24.2	28.2 16.5	30.4 14.0	33.0 15.2	34.1 18.4	37.4 20.5	38.2 22.2	32.8 18.7	25.8	29.3
ขอนแก่น	Khon Kaen	28.0 22.2	30.3 18.8	32.0 16.6	33.8 19.1	36.2 18.8	37.5 23.0	37.7 24.2	33.6 20.5	27.1	30.0
ร้อยเอ็ด	Roi Et	26.0 25.0	28.0 17.5	31.3 15.5	33.4 18.0	34.5 20.4	36.9 22.1	36.0 25.2	32.2 20.5	26.4	30.1
ชัยภูมิ	Chaiyaphum	26.9 21.2	27.2 19.7	29.1 18.3	30.6 20.4	35.0 21.3	34.6 23.3	36.0 23.8	31.3 21.1	26.2	-
อุบลราชธานี	Ubon Ratchathani	30.2 24.0	28.3 17.6	32.6 16.5	34.3 18.6	36.4 20.6	37.7 21.9	37.7 24.6	34.0 20.8	27.3	29.7
สุรินทร์	Surin	26.9 23.0	28.4 18.2	30.3 15.4	32.8 17.6	36.2 19.5	36.2 21.5	36.3 22.1	32.4 19.3	25.9	30.2
นครราชสีมา	Nakhon Ratchasima	23.6 21.3	26.6 18.5	28.2 16.9	30.9 19.5	34.2 19.9	35.1 23.2	35.0 24.2	30.5 20.5	25.5	29.8

สถานี Station	อุณหภูมิสูงสุดและต่ำสุดเป็นองศา ซ. Max. and Min. Temperature in degree C.							สูงสุดเฉลี่ย ต่ำสุดเฉลี่ย Average Max. Min.	เฉลี่ยในสัปดาห์ Weekly Mean	ค่าปกติประจำเดือน Monthly Normal
	8	9	10	11	12	13	14			
ภาคกลาง Central Part										
นครสวรรค์ Nakhon Sawan	33.5 22.7	32.4 24.0	34.1 21.5	36.1 21.0	37.0 23.0	37.7 26.6	39.1 25.7	35.7 23.5	29.8	31.1
ลพบุรี Lopburi	31.2 21.7	31.9 21.7	33.0 21.1	37.9 21.7	37.6 23.0	37.8 26.1	37.8 25.5	35.8 23.8	29.9	30.4
สุพรรณบุรี Suphanburi	33.2 23.5	- 22.5	34.4 -	- 21.5	- -	- 25.2	- -	- 23.1	-	30.9
กาญจนบุรี Kanchanaburi	35.8 22.8	30.8 22.8	32.7 19.7	35.5 20.4	36.2 21.7	36.6 23.4	36.3 24.2	35.1 22.6	28.6	31.1
ปราจีนบุรี Prachinburi	28.4 21.5	30.9 21.2	31.8 19.8	33.5 20.7	35.2 22.6	35.6 25.1	36.3 25.0	33.3 22.2	27.8	29.9
อรัญประเทศ Aranyaprathet	25.0 22.8	29.6 19.2	33.3 17.0	34.3 19.5	36.5 21.2	34.5 24.3	35.0 24.8	32.8 21.0	26.8	29.9
กรุงเทพฯ Bangkok	26.6 24.1	32.5 21.3	34.0 19.9	36.0 21.2	34.0 23.6	34.2 25.8	33.7 26.3	34.0 23.2	28.6	30.0
ดอนเมือง Don Muang	32.5 24.4	32.7 21.6	33.7 20.5	35.5 22.5	34.9 23.5	34.6 25.5	34.1 25.4	33.4 23.3	28.4	30.1
บ้านพระยุคล Phom Phrayuhon	30.0 24.4	30.4 21.8	32.2 19.5	32.2 23.5	31.5 25.7	33.3 27.2	31.9 27.4	31.8 24.2	28.0	-
อ่าวไทยฝั่งตะวันออก Gulf of Thailand, East Coast										
ชลบุรี Chonburi	33.0 24.5	31.5 21.3	34.0 21.5	36.0 23.8	33.0 23.5	33.0 26.2	33.0 26.2	33.4 23.9	28.7	29.3
เกาะสีชัง Ko Sichang	31.5 26.7	31.5 23.5	32.6 24.8	34.5 24.8	31.0 25.5	32.6 27.1	33.0 27.2	32.4 25.6	29.0	-
สัตหีบ Sattahip	32.5 24.2	33.1 22.8	34.0 22.0	35.1 22.0	35.1 26.5	34.2 26.8	33.8 26.8	34.0 24.4	29.2	30.5
ระยอง Rayong	31.6 25.1	33.6 22.1	32.7 21.5	32.2 20.7	32.5 22.2	31.6 27.3	- 27.0	32.4 23.7	28.1	-
บ้านบ่อ Ban Pho	31.8 25.0	- 21.6	32.7 -	- 24.9	30.0 -	31.7 -	- 28.2	31.6 24.9	28.3	-
จันทบุรี Chanthaburi	30.4 22.0	32.4 21.0	34.2 21.3	36.3 21.0	34.1 21.8	32.7 23.8	33.0 23.1	33.3 22.0	27.7	28.5
แหลมงอบ Laem Ngop	30.0 23.0	30.9 21.2	33.3 22.0	- 22.0	32.3 -	32.4 21.8	- 22.0	31.8 22.0	26.9	-
คลองใหญ่ Klong Yai	31.2 23.8	33.1 22.2	34.3 23.7	32.4 21.1	- 22.8	31.3 23.2	31.7 24.8	32.3 23.1	27.7	27.7
อ่าวไทยฝั่งตะวันตก Gulf of Thailand, West Coast										
หัวหิน Hua Hin	31.8 25.7	29.5 23.7	30.6 23.9	32.2 24.2	32.3 23.6	32.5 24.2	32.7 24.9	31.7 24.3	28.0	28.6
ประจวบคีรีขันธ์ Prachuap Khirikhan	32.6 24.4	30.4 21.5	30.9 23.5	32.9 20.2	33.5 22.2	33.6 23.1	33.2 23.5	32.4 22.6	27.5	28.7
ชุมพร Chumphon	32.5 25.4	29.0 22.6	28.5 21.8	30.5 22.2	31.8 22.2	32.8 22.2	30.7 22.2	30.8 22.4	26.6	28.4
ระนอง Ranong	- 20.1	- -	34.9 -	- -	35.2 -	33.7 18.1	34.5 21.2	34.6 -	-	29.0
นครศรีธรรมราช Nakhon Si Thammarat	34.0 22.7	31.6 25.2	31.2 23.0	31.8 24.9	32.5 22.9	32.6 21.1	34.0 21.2	32.5 23.0	27.8	28.1
สงขลา SongKhla	31.8 26.5	31.5 24.5	30.2 23.5	32.0 26.1	31.0 24.1	31.1 24.5	31.6 23.5	31.3 24.7	28.0	28.6
นราธิวาส Narathiwat	32.9 23.2	30.9 26.0	31.4 25.0	31.9 25.5	31.9 23.4	31.3 22.8	31.9 22.3	31.7 24.0	27.8	27.7
ภาคใต้ฝั่งตะวันตก Southern Part, West Coast										
ระนอง Ranong	33.8 22.2	28.8 23.5	31.5 23.3	32.5 23.0	33.4 21.8	33.5 21.9	32.7 22.7	32.3 22.6	27.5	28.4
ภูเก็ต Phuket	33.1 20.2	33.3 26.4	32.8 26.6	34.2 25.2	34.2 24.5	- 22.7	34.0 23.4	33.8 24.2	28.9	28.3
ตรัง Trang	37.7 22.3	34.1 23.6	34.9 24.2	35.5 23.0	36.7 23.7	37.9 21.9	37.2 21.2	36.9 22.8	29.5	28.9

พิมพ์ที่โรงพิมพ์ กรมอุตุนิยมวิทยา บางกะปิ พระนคร
กรมอุตุนิยมวิทยา เจ้าของ
นาวาเอก ประเสริฐ สุนทโรทก ผู้พิมพ์ผู้โฆษณา พ.ศ. ๒๕๐๖



กรมอุตุนิยมวิทยา สำนักนายกรัฐมนตรี

รายงานอากาศประจำสัปดาห์ ระหว่างวันที่ ๑๕ ถึง ๒๑ เมษายน ๒๕๐๖

ฉบับที่ ๑๖ / ๒๕๐๖

พลเรือโท สนิธ เวสารัชชนันท์

อธิบดีกรมอุตุนิยมวิทยา

METEOROLOGICAL DEPARTMENT

OFFICE OF THE PRIME MINISTER

BANGKOK THAILAND

WEEKLY WEATHER REPORT

DURING THE PERIOD April 15 — 21, 1963

No. 16 / 1963

Sanit Vesa — rajananda

Vice Admiral, Director General

สรุปลักษณะอากาศทั่วไปในรอบสัปดาห์
ระหว่างวันที่ ๑๕ – ๒๑ เม.ย.๒๕๐๖

๑. ตลอดสัปดาห์ที่แล้วบริเวณความกดอากาศสูงจากมหาสมุทรแปซิฟิคได้แผ่เข้ามาทางทะวันตกเพียงแค่ฝั่งเวียตนาม ระบบกระแสลมฝ่ายใต้ซึ่งมีกำลังอ่อนได้พัดเข้าสู่ประเทศไทย

๒. ในระหว่างครึ่งแรกของสัปดาห์ มีฝนและฝนฟ้าคะนองกระจายเป็นแห่ง ๆ เกือบทั่วประเทศ โดยเฉพาะในวันที่ ๑๗ เม.ย.ได้มีฝนเกือบทั่วไปและเป็นพายุฝนฟ้าคะนองเป็นบางแห่งบางตำบล ทั้งนี้เนื่องจากกระแสอากาศฝ่ายใต้และกระแสอากาศฝ่ายตะวันตกพัดสวนเข้าปะทะกันมีกำลังแรง ในตอนปลายสัปดาห์มีฝนเพียงเล็กน้อยเป็นบางแห่ง

กรมอุตุนิยมวิทยา

๒๒ / ๔ /๒๕๐๖

General Situation

Period Apr. 15 - 21,1963

1. During the week, the western wedge from Pacific anticyclone extended as far as Vietnam coast. The weak southerly winds regime covered Thailand.

2. In the first half of the week, showers and thundershowers scattered almost the whole country especially on Apr. 17 widespread rainshowers with isolated thunderstorms occurred which caused by strong convergence between southerly and westerly airstreams. Few local showers still occurred in the latter period.

Meteorological Department
22 / 4 / 1963

การคาดหมายลักษณะอากาศใน ๗ วันข้างหน้า
ตั้งแต่วันที่ ๒๒ – ๒๘ เม.ย.๒๕๐๖

ภาคเหนือ ภาคตะวันออกเฉียงเหนือ ภาคกลาง อ่าวไทย ฝั่งตะวันออก	คาดว่าระหว่างวันที่ ๒๓ – ๒๕ เม.ย.จะมีฝนเกือบทั่วไป กับมีพายุฝนฟ้าคะนองเป็นบางแห่ง นอกนั้นอากาศโปร่ง เป็นส่วนมาก และอุณหภูมิจะสูงขึ้น
อ่าวไทย ฝั่งตะวันตก	คาดว่าวันที่ ๒๔ – ๒๖ เม.ย.จะมีฝนฟ้าคะนอง เกือบทั่วไป ตามชายฝั่ง นอกนั้นมีฝนเล็กน้อยเป็นบางแห่ง
ภาคใต้ ฝั่งตะวันตก	คาดว่าจะมีฝนเล็กน้อยเป็นบางแห่งตลอดสัปดาห์

กรมอุตุนิยมวิทยา
๒๒ / ๔ /๒๕๐๖

Weather Outlook for the next seven days

From Apr. 22 – 28, 1963

Northern Part: Northeastern Part: Central Part: Gulf of Thailand, East Coast:	Scattered showers with isolated thunderstorms is predicted between Apr. 23 – 25, otherwise mainly fair with increasing in temperature.
Gulf of Thailand, West Coast:	Scattered thundershowers along the coast during Apr. 24 – 26, while fair rest period.
Southern Thailand, West Coast:	Isolated light showers is predicted throughout the week.

Meteorological Department
22 / 4 / 1963

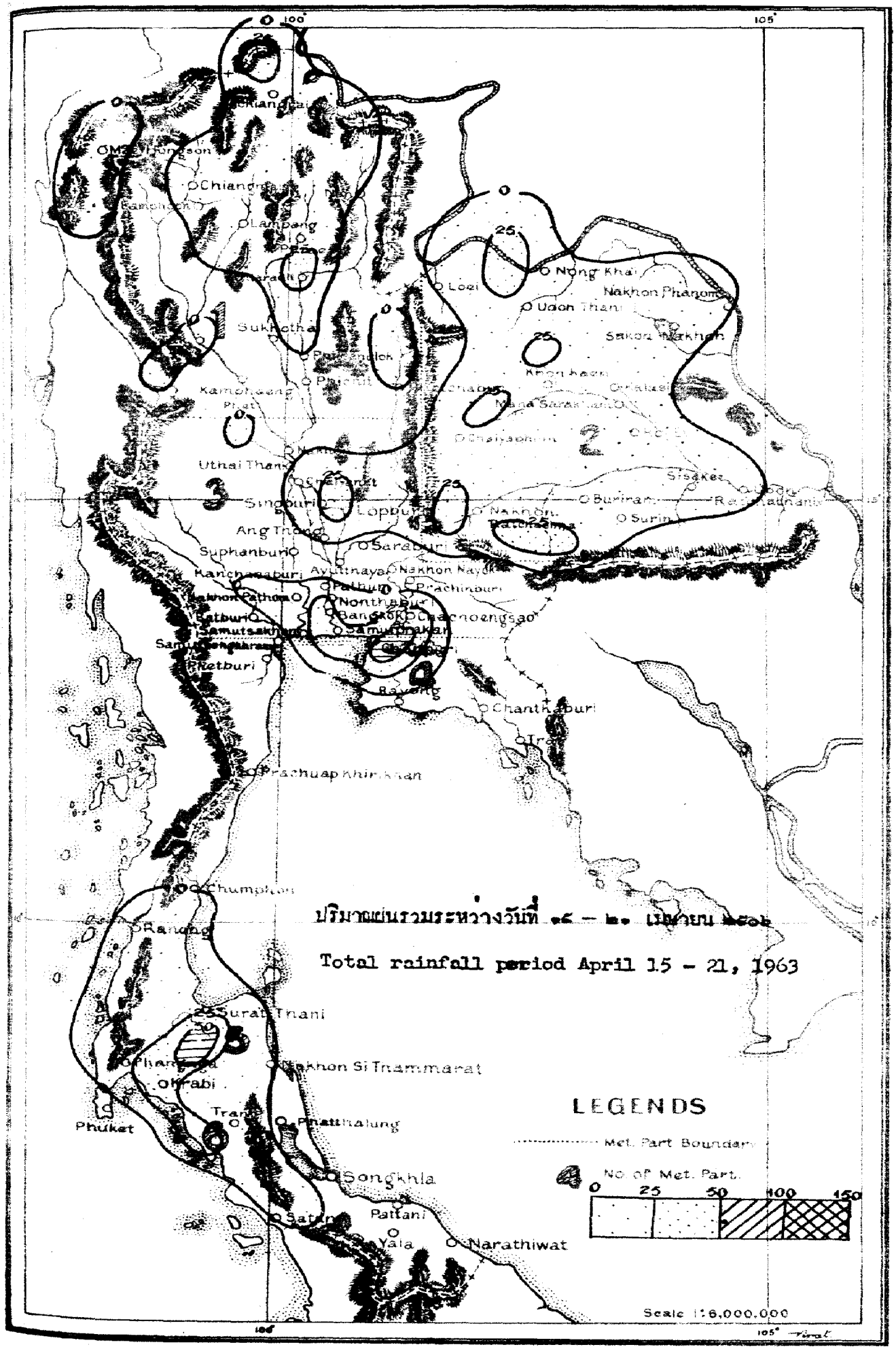
ปริมาณฝนรวมระหว่างวันที่ ๑๕ – ๒๑ เมษายน ๒๕๐๖
Total rainfall period April 15 - 21, 1963
LEGENDS
Met. Part Boundary
No. of Met. Part.
0 25 50 100 150
Scale 1:6,000,000
Chiang Rai
Lampang
Nong Khai
Loei
Nakhon Phanom
Udon Thani
Sakon Nakhon
Sukhothai
Kamphaeng Phet
Uthai Thani
Singburi
Lopburi
Buriram
Surin
Sisaket
Ang Thong
Suphanburi
Sara Buri
Kanchanaburi
Ayutthaya
Nakhon Nayok
Prachinburi
Nakhon Pathom
Nonthaburi
Bangkok
Samutsakhon
Samutprakan
Phetburi
Rayong
Chanthaburi
Prachuap Khirikhan
Chumphon
Ranong
Surat Thani
Nakhon Si Thammarat
Krabi
Phuket
Phatthalung
Songkhla
Pattani
Yala
Narathiwat

สถานีฝน	Station	วันที่และจำนวนน้ำฝนเป็นมิลลิเมตร Date and amount of rainfall in m.m. เมษายน April							ฝนรวม ม.ม. Total m.m.	ฝนรวมตั้งแต่ 1 ม.ค. Accumulative rain-fall Since Jan.1	
		15	16	17	18	19	20	21		ฝนจริง Actual	สูง(+)ต่ำ(-) กว่าปกติ Above(+) Below(-) Normal
ภาคเหนือ	Northern Part										
1.จ.เชียงราย	Chiangrai*					T			T	54.6	- 15.3
2.อ.แม่สาย	Mae Sai								0.0		
3.อ.เชียงแสน	Chiangsaen								0.0		
4.อ.แม่จัน	Mae Chan		34.6						34.6		
5.อ.เชียงของ	Chiangkhong								0.0		
6.อ.เทิง	Thoeng		4.6						4.6		
7.อ.แม่สรวย	Mae Sruai								0.0		
8.อ.เชียงคำ	Chiangkham		15.1						15.1		
9.อ.พาน	Phan								0.0		
10.อ.เวียงป่าเป้า	Wiang Pa Pao								0.0		
11.อ.พะเยา	Phayao								0.0		
12.จ.แม่ฮ่องสอน	Mae Hongson*		T	T		4.9			4.9	41.4	- 8.2
13.อ.ปาย	Pai*								0.0		
14.อ.ขุนยวม	Khun Yuam			13.6					13.6		
15.อ.แม่ลาเรียง	Mae Sariang*	T		0.4	T				0.4	14.8	- 60.7
16.จ.เชียงใหม่	Chiangmai*			14.4		T			14.4	33.2	- 41.5
17.อ.ฝาง	Fang								0.0		
18.อ.เชียงดาว	Chiangdao								0.0		
19.อ.แม่แตง	Mae Taeng								0.0		
20.อ.ดอยสะเก็ด	Doi Saket					2.0			2.0		
21.อ.หางดง	Hang Dong								0.0		
22.อ.สันทราย	San Sai			1.1		2.1			3.2		
23.อ.สันป่าตอง	San Pa Tong								0.0		
24.อ.สันกำแพง	San Kamphaeng								0.0		
25.อ.จอมทอง	Chom Thong								0.0		
26.อ.ฮอด	Hot								0.0		
27.จ.ลำพูน	Lamphun								0.0		
28.จ.ลำปาง	Lampang*	T		2.0		0.2	0.2		2.4	14.0	-101.3
29.อ.แจ้ห่ม	Chae Hom								0.0		
30.อ.สบปราบ	Sop Prap	0.6							0.6		
31.อ.เกาะคา	Ko Kha								0.0		
32.อ.เถิน	Thoen								0.0		
33.จ.แพร่	Phrae								0.0		
34.สนามบินแพร่	Phrae Airport*		T						T	66.2	- 53.5
35.อ.สูงเม่น	Sung Men								0.0		
36.จ.น่าน	Nan*		T				T		T	58.5	- 62.9
37.อ.ทุ่งช้าง	Thung Chang			3.7					3.7		

สถานีฝน	Station	วันที่และจำนวนน้ำฝนเป็นมิลลิเมตร Date and amount of rainfall in m. m. เมษายน April							ฝนรวม ม.ม. Total m. m.	ฝนรวมตั้งแต่ 1 ม.ค. Accumulative rain-fall Since Jan.1	
		15	16	17	18	19	20	21		ฝนจริง Actual	สูง(+)ต่ำ(-)กว่าปกติ Above(+) Below(-) Normal
38.อ.น่านน้อย	Na Noi								0.0		
39.จ.อุตรดิตถ์	Uttaradit*	24.4	T	0.2					24.6	38.5	- 87.0
40.อ.ลับแล	Lap Lae	17.6		3.1					20.7		
41.อ.น้ำปาด	Nam Pat								0.0		
42.จ.ตาก	Tak								0.0		
43.สนามบินตาก	Tak Airport*			0.3					0.3	36.2	- 27.4
44.อ.บ้านตาก	Ban Tak								0.0		
45.อ.แม่สอด	Mae Sot*	0.9		1.6	T				2.5	29.1	- 26.8
46.เขื่อนภูมิพล	Bhumibol Dam*								0.0		
47.จ.สุโขทัย	Sukhothai								0.0	9.0	- 97.7
48.อ.สวรรคโลก	Sawankhalok								0.0		
49.อ.กงไกรลาศ	Kongkrailat								0.0		
50.จ.พิษณุโลก	Phitsanulok*	T							T	73.4	- 44.1
51.อ.พรหมพิราม	Phrom Phiram								0.0		
52.อ.วังทอง	Wang Thong								0.0		
53.จ.กำแพงเพชร	Kamphaeng Phet								0.0	24.6	- 25.5
54.จ.พิจิตร	Phichit								0.0		
55.อ.บางมูลนาค	Bang Munnak								0.0		
56.อ.ตะพานหิน	Taphanhin								0.0		
57.จ.เพชรบูรณ์	Phetchabun*	T							T	49.0	- 91.6
58.อ.หล่มเก่า	Lom Kao				7.0				7.0		
59.อ.หล่มสัก	Lom Sak				12.3				12.3		
60.อ.ชนแดน	Chon Daen								0.0		
<u>ภาคตะวันออกเฉียงเหนือ</u>	<u>Northeastern Part</u>										
1.จ.เลย	Loei*						T	T	T	63.8	-102.9
2.อ.ท่าลี่	Tha Li								0.0		
3.อ.เชียงคาน	Chiangkhan				1.4		5.1		6.5		
4.อ.ด่านซ้าย	Dan Sai								0.0		
5.จ.หนองคาย	Nong Khai				8.1	1.7			9.8	178.7	+ 87.8
6.อ.บึงกาฬ	Bung Kan								0.0		
7.อ.โพนพิสัย	Phon Phisai								0.0		
8.อ.ท่าบ่อ	Tha Bo				21.2	20.3			41.5		
9.จ.อุดรธานี	Udon Thani*	T	11.0	0.3	7.7		4.0		23.0	131.2	+ 36.0
10.อ.บ้านผือ	Ban Phu								0.0		
11.อ.หนองหาร	Nong Han								0.0		
12.จ.สกลนคร	Sakon Nakhon*	T	0.9		T				0.9	78.3	- 42.5
13.อ.วานรนิวาส	Wanon Niwat								0.0		
14.อ.พรรณานิคม	Phanna Nikhom								0.0		

สถานีฝน	Station	วันที่และจำนวนน้ำฝนเป็นมิลลิเมตร Date and amount of rainfall in m. m. เมษายน April							ฝนรวม ม.ม. Total m. m.	ฝนรวมตั้งแต่ 1 ม.ค. Accumulative rain -fall Since Jan. 1	
		15	16	17	18	19	20	21		ฝนจริง Actual	สูง(+)ต่ำ(-) กว่าปกติ Above(+) Below(-) Normal
15.จ.นครพนม	Nakhon Phanom*	T	T	T	T				T	160.6	+ 33.0
16.อ.บ้านแพง	Ban Phaeng			12.2					12.2		
17.อ.ท่าอุเทน	Tha Uten								0.0		
18.อ.นาแก	Na Kae								0.0		
19.อ.ธาตุพนม	That Phanom								0.0		
20.อ.มุกดาหาร	Mukdahan*								0.0	116.0	+ 38.1
21.จ.ชัยภูมิ	Chaiyaphum*		T	14.3	7.5				21.8	165.2	+ 56.8
22.อ.ภูเขียว	Phu Khieo				39.0				39.0		
23.อ.เกษตรสมบูรณ์	Kaset Sombun								0.0		
24.อ.คอนสวรรค์	Khon Sawan								0.0		
25.อ.จตุรัส	Chaturat								0.0		
26.อ.บำเหน็จณรงค์	Bamnet Narong			8.3					8.3		
27.จ.ขอนแก่น	Khon Kaen*			0.3	17.6				17.9	53.3	- 63.7
28.อ.น้ำพอง	Nam Phong			12.3	14.8				27.1		
29.อ.ภูเวียง	Phu Wiang			14.5					14.5		
30.อ.ชุมแพ	Chum Phae			8.9					8.9		
31.อ.ชนบท	Chonnabot				3.3				3.3		
32.อ.มัญจาคีรี	Mancha Khiri				7.3				7.3		
33.อ.พล	Phon								0.0		
34.จ.มหาสารคาม	Maha Sarakham								0.0	94.1	+ 5.8
35.อ.พยัคฆภูมิพิสัย	Phayakkhaphum Phisai								0.0		
36.อ.บรบือ	Borabu								0.0		
37.จ.กาฬสินธุ์	Kalasin		2.8						2.8	109.2	- 22.7
38.อ.สหัสขันธ์	Sahatsakhan								0.0		
39.อ.ยางตลาด	Yang Talat				0.7				0.7		
40.อ.กันทรวิชัย	Kanthara Wichai								0.0		
41.อ.กมลาไสย	Kamalasai								0.0		
42.จ.ร้อยเอ็ด	Roi Et*				T				T	86.5	- 25.1
43.อ.โพนทอง	Phon Thong								0.0		
44.อ.เสลภูมิ	Selaphum								0.0		
45.อ.ธวัชบุรี	Thawatburi								0.0		
46.อ.จตุรพักตรพิมาน	Chaturaphak Phiman								0.0		
47.อ.เกษตรวิสัย	Kaset Wisai								0.0		
48.อ.สุวรรณภูมิ	Suwannaphum								0.0		
49.จ.นครราชสีมา	Nakhon Ratchasima*	0.5	T	T	3.3				3.8	218.3	+ 77.8
50.อ.บัวใหญ่	Bun Yai			6.2	3.6				9.8		
51.อ.พิมาย	Phimai								0.0		
52.อ.จักราช	Chakkarat								0.0		

สถานีฝน	Station	วันที่และจำนวนน้ำฝนเป็นมิลลิเมตร Date and amount of rainfall in m.m. เมษายน Apr11							ฝนรวม ม.ม. Total m.m.	ฝนรวมตั้งแต่ 1 ม.ค Accumulative rain-fall Since Jan.1	
		15	16	17	18	19	20	21		ฝนจริง Actual	สูง(+)ต่ำ(-)กว่าปกติ Above(+) Below(-) Normal
53.อ.โชคชัย	Chok Chai	10.5	9.8			9.6			20.3		
54.อ.ด่านขุนทด	Dan Khunthot								0.0		
55.อ.โนนไทย	Non Thai								0.0		
56.อ.สูงเนิน	Sung Noen		8.3	21.5	4.5				34.3		
57.อ.ปักธงชัย	Pak Thong Chai		8.7						8.7		
58.อ.สีคิ้ว	Si Khiu			9.7					9.7		
59.อ.ครบุรี	Khonburi								0.0		
60.จ.บุรีรัมย์	Buriram								0.0	77.3	- 16.2
61.อ.พุทไธสง	Phut Thai Song				1.2				1.2		
62.อ.ลำปลายมาศ	Lam Plai Mat								0.0		
63.อ.นางรอง	Nang Rong	27.1							27.1		
64.อ.ประโคนชัย	Prakhon Chai								0.0		
65.จ.สุรินทร์	Surin*	T							T	86.8	- 7.8
66.อ.ท่าตูม	Tha Tum								0.0		
67.อ.รัตนบุรี	Rattanaburi								0.0		
68.อ.ปราสาท	Prasat								0.0		
69.อ.สังขะ	Sangkha								0.0		
70.จ.ศรีสะเกษ	Sisaket								0.0	65.2	- 13.5
71.อ.ราษีไศล	Rasisalai								0.0		
72.อ.อุทุมพรพิสัย	Uthumphon Phisai								0.0		
73.อ.กันทรารมย์	Kantharatom								0.0		
74.อ.ขุขันธ์	Khukhan								0.0		
75.กันทรลักษ์	Kantharalak								0.0		
76.จ.อุบลราชธานี	Ubon Ratchathani*			0.3					0.3	100.1	- 21.6
77.อ.เขมราฐ	Khemmarat								0.0		
78.อ.มหาชนะชัย	Maha Chana Chai								0.0		
79.อ.อำนาจเจริญ	Amnat Charoen								0.0		
80.อ.ยโสธร	Yasothon								0.0		
81.อ.ตระการพืชผล	Trakan Phut Phon								0.0		
82.อ.คำเขื่อนแก้ว	Kham Khuan Kaeo								0.0		
83.อ.เขื่องใน	Khuang Nai								0.0		
84.อ.โขงเจียม	Khong Chiam								0.0		
85.อ.พิบูลมังสาหาร	Phibun Mangsahan								0.0		
86.อ.เดชอุดม	Det Udom								0.0		
ภาคกลาง	Central Part										
1.จ.นครสวรรค์	Nakhon Sawan*								0.0	29.9	- 97.0
2.อ.บรรพตพิสัย	Banphot Phisai								0.0		
3.อ.ลาดยาว	Lat Yao				2.8				2.8		

สถานีฝน	Station	วันที่และจำนวนน้ำฝนเป็นมิลลิเมตร Date and amount of rainfall in m.m. เมษายน April							ฝนรวม ม.ม. Total m.m.	ฝนรวมตั้งแต่ 1 ม.ค. Accumulative rain-fall Since Jan.1	
		15	16	17	18	19	20	21		ฝนจริง Actual	สูง(+)ต่ำ(-)กว่าปกติ Above(+) Below(-) Normal
4.อ.ชุมแสง	Chumsaeng								0.0		
5.อ.พยุหคีรี	Phayuha Khiri								0.0		
6.จ.อุทัยธานี	Uthai Thani								0.0	32.1	- 56.9
7.อ.หนองฉาง	Nong Chang								0.0		
8.อ.หนองขาหย่าง	Nong Kha Yang								0.0		
9.จ.ชัยนาท	Chainat								0.0	49.0	- 75.0
10.อ.มโนรมย์	Manorom								0.0		
11.อ.วัดสิงห์	Wat Sing								0.0		
12.จ.สิงห์บุรี	Singburi								0.0		
13.อ.อินทร์บุรี	Inburi								0.0		
14.อ.บางระจัน	Bangrachan								0.0		
15.อ.พรหมบุรี	Phromburi		25.8						25.8		
16.จ.ลพบุรี	Lopburi*		T						T	58.8	- 68.6
17.อ.บ้านหมี่	Ban Mi								0.0		
18.อ.ชัยบาดาล	Chai Badan				4.9				4.9		
19.อ.ท่าวุ้ง	Tha Wung		15.8						15.8		
20.จ.สุพรรณบุรี	Suphanburi*		5.2						5.2	46.1	- 78.7
21.อ.เดิมบางนางบวช	Doembang Nangbuat								0.0		
22.อ.ศรีประจันต์	Si Prachan								0.0		
23.อ.สองพี่น้อง	Song Phi Nong								0.0		
24.จ.อ่างทอง	Ang Thong								0.0	60.6	- 96.5
25.อ.โพธิ์ทอง	Pho Thong								0.0		
26.อ.ไชโย	Chaiyo								0.0		
27.อ.วิเศษไชยชาญ	Wiset Chaichan								0.0		
28.อ.ป่าโมก	Pa Mok								0.0		
29.จ.สระบุรี	Saraburi								0.0	44.7	- 99.7
30.อ.หนองแค	Nong Khae								0.0		
31.อ.แก่งคอย	Kaeng Khoi								0.0		
32.จ.พระนครศรีอยุธยา	Ayutthaya								0.0		
33.อ.บางไทร	Bang Sai								0.0		
34.อ.บางบาล	Bang Ban								0.0		
35.อ.เสนา	Sena								0.0		
36.อ.ท่าเรือ	Tha Rua								0.0		
37.อ.ผักไห่	Phak Hai								0.0		
38.อ.บางปะอิน	Bang Pa-in								0.0		
39.จ.นครนายก	Nakhon Nayok								0.0	105.5	- 68.4
40.อ.ปากพลี	Pak Phli								0.0		
41.อ.บ้านนา	Ban Na								0.0		

สถานีฝน	Station	วันที่และจำนวนน้ำฝนเป็นมิลลิเมตร Date and amount of rainfall in m.m. เมษายน April							ฝนรวม ม.ม. Total m.m.	ฝนรวมตั้งแต่ 1 ม.ค. Accumulative rain-fall Since Jan.1	
		15	16	17	18	19	20	21		ฝนจริง Actual	สูง(+)ต่ำ(-)กว่าปกติ Above(+) Below(-) Normal
42.จ.ปราจีนบุรี	Prachinburi*								0.0	205.3	+ 24.1
43.อ.บ้านสร้าง	Ban Sang								0.0		
44.อ.ศรีมหาโพธิ์	Si Maha Pho								0.0		
45.อ.กบินทร์บุรี	Kabinburi								0.0		
46.อ.วัฒนานคร	Watthana Nakhon								0.0		
47.อ.อรัญประเทศ	Aranyaprathet*								0.0	166.4	- 17.2
48.จ.ปทุมธานี	Pathum Thani								0.0		
49.อ.ธัญบุรี	Thanyaburi								0.0		
50.จ.นนทบุรี	Nonthaburi			5.5					5.5	76.5	- 50.2
51.อ.บางบัวทอง	Bang Bua Thong								0.0		
52.จ.กาญจนบุรี	Kanchannburi*		T						T	54.0	- 80.1
53.อ.ท่าม่วง	Tha Muang								0.0		
54.จ.นครปฐม	Nakhon Pathom								0.0		
55.อ.นครชัยศรี	Nakhon Chai Si								0.0		
56.จ.ธนบุรี	Thonburi								0.0		
57.จ.พระนคร	Bangkok*			35.4					35.4	106.0	- 47.0
58.สนามบินดอนเมือง	Don Muang*			0.3					0.3	44.2	-112.0
59.อ.บางเขน	Bang Khen			3.6					3.6		
60.อ.มีนบุรี	Minburi			19.3					19.3		
61.อ.ลาดกระบัง	Lat Krabang			24.4					24.4		
62.อ.ภาษีเจริญ	Bang Na*			39.0					39.0		
63.จ.ฉะเชิงเทรา	Chachoengsao								0.0	1.5	-145.8
64.จ.ราชบุรี	Ratburi								0.0	15.8	- 55.3
65.อ.บ้านโป่ง	Ban Pong								0.0		
66.อ.ปากท่อ	Pak Tho								0.0		
67.อ.โพธาราม	Photharam								0.0		
68.จ.สมุทรสงคราม	Samut Songkhram								0.0	15.0	- 73.4
69.อ.อัมพวา	Amphawa								0.0		
70.อ.บางคนที	Bang Khonthi								0.0		
71.จ.สมุทรสาคร	Samut Sakhon								0.0		
72.จ.สมุทรปราการ	Samut Prakan								0.0	71.3	- 50.0
73.อ.บางพลี	Bang Phli								0.0		
74.อ.พระประแดง	Phrapradaeng			39.4					39.4		
75.บางปู	Bang Pu								0.0		
76.ป้อมพระจุลฯ	Pom Phrachun*			T							
อ่าวไทยฝั่งตะวันออก	**Gulf of Thailand East Coast**										
1.จ.ชลบุรี	Chonburi*								0.0	22.7	- 146.0
2.อ.พนัสนิคม	Phanat Nikhom			89.2					89.2		

สถานีฝน	Station	วันที่และจำนวนน้ำฝนเป็นมิลลิเมตร Date and amount of rainfall in m.m. เมษายน April							ฝนรวม ม.ม. Total m.m.	ฝนรวมตั้งแต่ 1 ม.ค. Accumulative rain-fall Since Jan.1	
		15	16	17	18	19	20	21		ฝนจริง Actual	สูง(+)ต่ำ(-)กว่าปกติ Above(+) Below(-) Normal
3.อ.บ้านบึง	Ban Bung			58.4					58.4		
4.อ.พานทอง	Phan Thong								0.0		
5.อ.ศรีราชา	Si Racha								0.0		
6.อ.สีชัง	Si Chang*								0.0		
7.อ.สัตหีบ	Sattahip*								0.0	47.6	-158.1
8.อ.ระยอง	Rayong*								0.0		
9.อ.บ้านค่าย	Ban Khai								0.0		
10.อ.แกลง	Klaeng								0.0		
11.จ.จันทบุรี	Chanthaburi*								0.0	108.7	-175.3
12.อ.โป่งน้ำร้อน	Pong Namron								0.0		
13.อ.ท่าใหม่	Tha Mai								0.0		
14.อ.มะขาม	Makham								0.0		
15.จ.ตราด	Trat								0.0	281.3	- 64.0
16.อ.เขาสมิง	Khao Saming								0.0		
17.อ.แหลมงอบ	Laem Ngop								0.0		
18.อ.คลองใหญ่	Khlong Yai*								0.0	205.0	-182.9
ฝั่งไทยฝั่งตะวันตก	Gulf of Thailand West Coast										
1.จ.เพชรบุรี	Phetburi								0.0	18.3	- 21.0
2.อ.บ้านแหลม	Ban Laem								0.0		
3.จ.ประจวบคีรีขันธ์	Prachuap Khirikhan*								0.0	79.2	-110.7
4.อ.หัวหิน	Hua Hin*								0.0	8.9	- 95.0
5.จ.ชุมพร	Chumphon*	T	T						T	180.0	-184.0
6.อ.ท่าแซะ	Tha Sae								0.0		
7.อ.สวี	Sawi								0.0		
8.อ.หลังสวน	Lang Suan								0.0		
9.จ.สุราษฎร์ธานี	Bandon*								0.0	49.0	-101.2
10.อ.ไชยา	Chaiya								0.0		
11.อ.บ้านนาสาร	Ban Nasan		10.0	53.7	6.2				69.9		
12.จ.นครศรีธรรมราช	Nakhon Si Thammarat*		1.2						1.2	248.8	-281.9
13.อ.สิชล	Sichon								0.0		
14.อ.ฉวาง	Chawang								0.0		
15.อ.ร่อนพิบูลย์	Ron Phibun								0.0		
16.อ.ทุ่งสง	Thung Song								0.0		
17.อ.ปากพนัง	Pak Phanang								0.0		
18.จ.พัทลุง	Phatthalung								0.0	154.6	-247.7
19.อ.เขาชัยสน	Khao Chai Son								0.0		
20.จ.สงขลา	Songkhla*								0.0	207.8	- 55.6
21.อ.รัตภูมิ	Rattaphum								0.0		

สถานีฝน	Station	วันที่และจำนวนน้ำฝนเป็นมิลลิเมตร Date and amount of rainfall in m.m. เมษายน April 15	16	17	18	19	20	21	ฝนรวม น.ม. Total m.m.	ฝนรวมตั้งแต่ 1 ม. Accumulative rainfall Since Jan. ฝนจริง Actual	สูง(+)ต่ำ(-)กว่าปกติ Above(+) Below(-) Normal
22.อ.หาดใหญ่	Hat Yai								0.0		
23.อ.สะเดา	Sadao		16.3						16.3		
24.จ.ปัตตานี	Pattani								0.0		
25.อ.หนองจิก	Nong Chik								0.0		
26.อ.ยะหริ่ง	Yaring								0.0		
27.อ.ปะนาเระ	Panare								0.0		
28.จ.ยะลา	Yala								0.0		
29.จ.นราธิวาส	Narathiwat*								0.0	317.5	-295.7
30.อ.ตากใบ	Tak Bai								0.0		
31.อ.ยี่งอ	Yi Ngo								0.0		
<u>ภาคใต้ฝั่งตะวันตก</u>	<u>Southern Part West Coast</u>										
1.จ.ระนอง	Ranong*			0.4	14.6				15.0	102.6	-187.3
2.อ.กระบุรี	Kraburi								0.0		
3.จ.พังงา	Phang Nga	5.4	14.9						20.3	93.2	-302.0
4.อ.ตะกั่วป่า	Takua Pa			8.4					8.4		
5.อ.ตะกั่วทุ่ง	Takua Thung		4.2	3.1					7.3		
6.อ.ท้ายเหมือง	Thai Muang								0.0		
7.จ.ภูเก็ต	Phuket*								0.0		
8.สนามบินภูเก็ต	Phuket Airport*								0.0	9.4	-229.7
9.จ.กระบี่	Krabi		45.1						45.1		
10.อ.คลองท่อม	Khlong Thom		9.5						9.5		
11.สนามบินตรัง	Trang Airport*		3.3					0.2	3.5	40.6	-235.3
12.อ.ปะเหลียน	Pa Lian								0.0		
13.อ.สิเกา	Si Kao		35.7						35.7		
14.อ.ย่านตาขาว	Yan Ta Khao		20.5						20.5		
15.จ.สตูล	Satun								0.0	68.8	-269.2
16.อ.ละงู	La Ngu								0.0		

หมายเหตุ ช่องว่าง ไม่มีรายงานฝนตก Remark Blank No report

* สถานีตรวจอากาศ * Synoptic Station

- ค่าเล็กน้อยจนวัดไม่ได้ - Trace

อุณหภูมิสูงสุดและต่ำสุดประจำวันที่ ๑๕ ถึง ๒๑ เมษายน ๒๕๐๖

Daily Max. and Min. Temperature April 15 - 21, 1963

สถานี Station	อุณหภูมิสูงสุดและต่ำสุดในรอบ ๗ วัน Max. and Min. Temperature in degree C.							ค่าเฉลี่ย Average Max. Min.	เฉลี่ยในสัปดาห์ Weekly Mean	ค่าปกติประจำเดือน Monthly Normal
	15	16	17	18	19	20	21			
ภาคเหนือ Northern Part										
เชียงราย Chiangrai	- 17.6	38.3 24.6	34.5 16.9	37.1 18.5	37.9 16.8	37.5 19.2	38.7 19.3	36.9 18.5	27.7	27.2
แม่ฮ่องสอน Mae Hongson	35.5 20.8	35.0 24.1	36.2 20.8	37.5 20.8	38.9 22.0	36.8 20.0	37.7 21.8	36.2 21.5	29.1	29.0
ปาย Pai	- -	- -	- -	- -	- -	- -	- -	- -	-	-
ขุนยวม Khun Yuam	- -	- -	- -	- -	- -	- -	- -	- -	-	-
แม่สะเรียง Mae Sariang	35.3 19.8	37.9 21.3	37.5 21.9	39.5 21.0	38.9 20.6	38.8 21.9	40.7 22.4	38.3 21.5	29.8	29.7
เชียงใหม่ Chiangmai	36.7 18.6	35.8 21.5	35.0 21.5	36.0 21.6	36.4 20.2	36.8 20.1	38.8 21.2	36.3 20.7	28.5	28.3
ฝาง Fang	- 17.2	35.5 -	- 15.5	36.5 -	- 15.2	- -	- -	- -	-	-
ลำปาง Lampang	34.5 20.0	37.9 24.6	37.0 22.6	37.6 21.6	39.2 21.0	38.6 21.5	39.8 23.1	37.7 22.1	29.9	29.0
น่าน Nan	37.4 19.1	37.9 22.3	37.3 21.0	37.8 20.4	39.0 20.4	40.0 21.6	40.6 21.0	38.4 20.8	29.6	28.9
แพร่ Phrae	36.5 19.1	38.6 22.4	38.2 20.7	37.6 21.8	38.8 -	39.0 22.4	40.9 23.0	37.9 21.6	29.8	29.7
อุตรดิตถ์ Uttaradit	39.4 20.3	38.1 22.4	39.1 22.0	39.6 23.0	40.9 23.8	41.4 23.6	41.5 23.9	39.8 22.7	31.3	30.9
ตาก Tak	35.6 25.6	36.7 20.5	38.2 26.4	40.2 27.0	38.0 27.3	39.2 27.8	40.2 27.5	38.5 26.0	32.3	31.7
เขื่อนภูมิพล Bhumibol Dam	- 26.4	36.8 -	38.5 26.0	38.1 23.3	38.2 23.8	39.4 24.2	- 25.2	39.2 24.7	21.6	-
แม่สอด Mae Sot	34.6 23.9	35.1 23.4	36.3 23.2	37.2 22.1	- 22.9	37.0 22.5	37.2 22.6	36.2 22.9	29.6	28.9
พิษณุโลก Phitsanulok	37.0 24.0	38.7 24.4	38.0 23.8	38.7 26.0	38.8 26.2	40.0 25.3	40.3 25.5	38.5 24.9	31.7	30.5
เพชรบูรณ์ Phetchabun	38.1 25.0	38.3 26.5	39.0 26.0	37.7 25.5	38.9 24.0	38.7 25.5	40.0 24.8	38.5 25.1	32.1	29.8
ภาคตะวันออกเฉียงเหนือ Northeastern Part										
เลย Loei	37.3 20.0	37.3 23.3	38.5 21.1	38.7 21.9	38.2 20.2	39.1 20.9	39.9 20.4	38.4 21.1	29.8	26.7
อุดรธานี Udon Thani	37.0 22.3	38.2 24.8	36.5 23.0	36.4 21.5	37.1 21.8	38.4 23.1	39.0 23.5	37.7 22.5	30.3	29.7
นครพนม Nakhon Phanom	33.0 22.4	36.5 25.0	38.5 25.0	36.0 22.5	38.0 22.5	39.3 25.5	39.3 25.5	37.2 24.1	30.7	29.1
มุกดาหาร Mukdahan	36.6 23.1	37.4 23.3	37.7 24.2	38.9 22.8	38.2 22.8	38.7 23.6	38.6 23.9	38.0 23.2	30.6	29.7
สกลนคร Sakon Nakhon	38.7 23.2	38.9 25.4	39.4 23.5	39.7 22.9	40.1 23.8	41.6 24.3	41.4 26.7	40.1 23.2	31.7	29.3
ขอนแก่น Khon Kaen	38.5 25.2	38.4 25.5	38.9 24.6	38.8 23.8	38.8 21.9	39.8 25.0	40.2 23.9	39.0 24.2	31.6	30.0
ร้อยเอ็ด Roi Et	36.6 25.4	37.1 24.5	37.2 24.0	38.5 23.8	38.0 22.5	38.5 24.1	39.1 26.3	37.6 24.3	31.0	30.1
ชัยภูมิ Chaiyaphum	36.0 24.2	35.5 24.4	36.5 24.3	34.9 23.4	36.9 22.7	37.0 23.5	37.9 24.6	36.2 23.5	30.1	-
อุบลราชธานี Ubon Ratchathani	37.6 24.8	38.1 23.9	37.5 24.0	38.8 24.0	38.3 24.7	39.8 23.6	39.5 24.0	38.5 24.1	31.3	29.7
สุรินทร์ Surin	37.2 23.2	37.0 22.0	36.8 22.4	37.9 23.0	38.1 22.8	38.4 22.8	39.3 23.0	37.8 22.7	30.3	30.2
นครราชสีมา Nakhon Ratchasima	35.0 23.1	35.3 25.5	34.5 22.6	35.8 22.3	36.2 22.0	37.2 22.1	38.5 21.5	36.1 22.4	29.3	29.8

สถานี	Station	อุณหภูมิสูงสุดและต่ำสุดเป็นองศาเซ Max. and Min. Temperature in degree C.							เฉลี่ยสูงสุดต่ำสุด Average Max. Min.	เฉลี่ยในสัปดาห์ Weekly Mean	ค่าปกติประจำเดือน Monthly Normal
		15	16	17	18	19	20	21			
ภาคกลาง	Central Part										
นครสวรรค์	Nakhon Sawan	39.6 26.0	38.8 26.4	39.9 25.6	40.1 27.3	– 27.1	40.9 26.9	41.5 27.0	40.1 26.8	33.5	31.1
ลพบุรี	Lopburi	38.6 25.8	38.5 25.8	37.5 26.3	38.2 25.8	39.0 25.4	39.5 25.8	39.3 26.1	38.7 25.9	32.3	30.4
สุพรรณบุรี	Suphanburi	– 24.8	39.3 –	– –	– –	– 25.4	– 25.8	– –	– –	–	–
กาญจนบุรี	Kanchanaburi	38.3 23.2	36.7 23.5	38.0 23.2	38.3 24.1	38.2 23.8	39.2 23.8	40.2 22.1	38.6 23.4	31.0	31.1
ปราจีนบุรี	Prachinburi	36.2 26.0	36.4 25.2	35.7 25.0	36.7 24.2	37.7 24.7	37.8 25.0	38.6 23.8	37.0 24.8	30.9	29.9
อรัญประเทศ	Aranyaprathet	34.5 23.5	36.7 23.2	35.5 23.5	38.3 23.5	39.0 23.1	37.8 23.5	38.8 23.5	37.2 23.4	30.3	29.9
พระนคร	Bangkok	34.5 26.5	34.8 26.6	32.9 26.8	32.8 26.5	33.9 26.5	34.2 26.4	34.4 26.5	33.9 26.5	30.2	30.0
ดอนเมือง	Don Muang	35.2 25.2	35.2 26.2	33.9 25.8	34.8 25.2	34.5 26.0	35.2 26.4	36.0 25.1	35.0 25.4	30.2	30.1
ป้อมพระจุล ฯ	Pom Phrachun	31.9 27.2	31.8 26.8	32.0 27.0	32.8 27.7	31.2 27.6	31.3 27.5	32.4 27.3	31.9 27.3	29.6	–
อ่าวไทยฝั่งตะวันออก	Gulf of Thailand, East Coast										
ชลบุรี	Chonburi	33.0 26.5	34.2 26.5	– 26.2	– 25.0	34.5 25.1	35.8 25.8	36.0 26.0	34.9 25.9	30.4	29.3
เกาะสีชัง	Ko Sichang	32.6 27.4	32.8 27.5	33.0 27.5	33.0 27.2	32.4 26.7	34.0 27.0	33.7 27.2	33.1 27.2	30.2	–
สัตหีบ	Sattahip	34.5 27.3	34.7 27.1	34.8 26.7	31.4 26.7	34.5 25.6	34.6 25.6	34.8 26.8	34.2 26.5	30.4	30.5
ระยอง	Rayong	32.5 25.5	32.5 25.5	33.0 26.0	33.7 27.6	33.0 27.5	33.5 27.7	– 27.6	33.0 27.1	30.1	–
บ้านเพ	Ban Phe	32.7 26.4	– 27.6	33.8 –	33.7 26.3	33.0 25.8	34.0 26.4	– 26.0	33.4 26.4	29.9	–
จันทบุรี	Chanthaburi	32.9 22.0	33.5 21.9	34.1 21.7	33.8 21.9	33.2 22.2	34.4 21.9	34.0 20.7	33.7 21.8	27.8	28.5
แหลมงอบ	Laem Ngop	– 21.8	31.0 –	31.4 21.6	– 18.7	– –	30.0 –	– 24.2	– 21.6	–	–
คลองใหญ่	Khlong Yai	32.0 23.2	31.8 21.7	32.5 22.8	32.7 22.8	32.4 23.1	32.8 23.5	32.5 22.1	32.4 22.7	27.6	27.7
อ่าวไทยฝั่งตะวันตก	Gulf of Thailand, West Coast										
หัวหิน	Hua Hin	33.0 24.5	32.6 23.8	32.7 24.3	32.2 25.2	32.1 25.2	32.0 25.1	33.0 24.0	32.5 24.0	28.6	28.6
ประจวบคีรีขันธ์	Prachuap Khirikhan	34.3 23.8	33.4 23.9	34.9 23.5	33.3 24.7	33.3 23.8	33.9 23.5	35.5 24.2	34.0 23.9	29.0	28.7
ชุมพร	Chumphon	33.0 22.4	34.0 22.0	32.7 22.2	32.5 23.0	32.7 21.9	32.7 21.7	36.1 22.2	33.4 22.2	27.8	28.4
สุราษฎร์ธานี	Bandon	34.4 21.4	34.2 –	35.4 22.1	33.5 21.2	– 20.9	35.0 –	– 21.0	34.5 21.3	27.9	29.0
นครศรีธรรมราช	Nakhon Si Thammarat	34.2 22.8	32.6 25.1	33.6 23.2	33.8 22.0	34.0 20.0	35.1 21.3	34.8 22.8	34.0 22.5	28.3	28.1
สงขลา	SongKhla	31.5 21.0	30.8 23.0	31.8 23.4	32.0 23.2	31.5 22.6	32.5 21.8	30.0 21.5	31.4 22.4	26.9	28.6
นราธิวาส	Narathiwat	31.0 22.7	31.6 22.3	32.7 22.5	32.5 22.3	32.7 22.3	31.9 24.0	33.4 24.2	32.3 22.9	27.6	27.7
ภาคใต้ฝั่งตะวันตก	Southern Part, West Coast										
ระนอง	Ranong	33.6 23.2	33.5 23.4	33.4 22.8	34.2 23.3	34.0 21.6	33.2 23.8	33.2 23.9	33.2 23.1	28.2	28.4
ภูเก็ต	Phuket	32.5 25.5	33.8 23.6	34.0 23.9	34.4 24.5	– 23.2	32.5 24.7	33.0 24.2	33.4 23.9	28.7	28.3
ตรัง	Trang	37.5 22.7	36.6 23.7	37.8 23.1	38.0 22.7	38.8 22.2	37.5 22.0	37.4 23.5	37.6 22.8	30.2	28.9

พิมพ์ที่โรงพิมพ์ กรมอุตุนิยมวิทยา บางกะปี พระนคร
กรมอุตุนิยมวิทยา เจ้าของ
นาวาเอก ประเสริฐ สุนทโรทก ผู้พิมพ์ผู้โฆษณา พ.ศ. ๒๕๐๖



กรมอุตุนิยมวิทยา สำนักนายกรัฐมนตรี

รายงานอากาศประจำสัปดาห์ ระหว่างวันที่ ๒๒ ถึง ๒๘ เมษายน ๒๕๐๖

ฉบับที่ ๑๗ / ๒๕๐๖

พลเรือโท สนิธ เวสารัชชนันท์

อธิบดีกรมอุตุนิยมวิทยา

METEOROLOGICAL DEPARTMENT

OFFICE OF THE PRIME MINISTER

BANGKOK THAILAND

WEEKLY WEATHER REPORT

DURING THE PERIOD April 22 — 28, 1963

No. 17 / 1963

Sanit Vesa — rajananda

Vice Admiral, Director General

สรุปลักษณะอากาศทั่วไปในรอบสัปดาห์
ระหว่างวันที่ ๒๒ – ๒๘ เม.ย.๒๕๐๖

๑. ในตอนต้นสัปดาห์ บริเวณความกดอากาศสูงในประเทศจีนได้มีกำลังแรงขึ้นและแผ่บริเวณลงมาถึงเพียงแค่ทางตอนเหนือของเวียดนาม กระแสลมอ่อนใต้จากทะเลจีนใต้และอ่าวไทยยังคงพัดเข้าสู่ประเทศไทยตลอดสัปดาห์

๒. ในภาคเหนือและภาคตะวันออกเฉียงเหนือ มีฝนกระจายเป็นแห่ง ๆ โดยมีพายุฝนฟ้าคะนองเป็นบางแห่งบางตำบล ซึ่งปริมาณของฝนสูงกว่าสัปดาห์ที่แล้ว ส่วนในภาคกลางนั้นมีฝนเล็กน้อยเป็นบางแห่ง เว้นแต่ในวันที่ ๒๔ เม.ย. ซึ่งมีฝนปานกลางทั่วไปทางตอนเหนือของภาค ปรากฏว่าตลอดสัปดาห์มีฝนน้อยในบริเวณอ่าวไทยฝั่งตะวันออก และภาคใต้

กรมอุตุนิยมวิทยา
๒๙ / ๔ /๒๕๐๖

General Situation

Period Apr. 22 - 28, 1963

1. In the early period of the week, the continental anticyclone, in China, was strenghtening and its wedge extended as far as North Vietnam. The southerly winds from South China Sea and the Gulf of Thailand prevailed over Thailand throughout the week.

2. Scattered rainshowers with isolated thunderstorms occurred in the northern and northeastern parts the amount of which was higher than the previous week. Isolated light showers distributed in the central part except for widespread moderate rainshowers occurred in the northern portion of the part on Apr. 24. Some rain to practically nil occurred in the East Coast of the Gulf of Thailand and Southern Thailand during the week.

Meteorological Department
29 / 4 / 1963

การคาดหมายลักษณะอากาศใน ๗ วันข้างหน้า
ตั้งแต่วันที่ ๒๙ เม.ย. – ๕ พ.ค. ๒๕๐๖

ภาคเหนือ ภาคตะวันออกเฉียงเหนือ ภาคกลาง อ่าวไทย ฝั่งตะวันออก	คาดว่าในวันที่ ๒๙ เม.ย. ถึง ๑ พ.ค. จะมีฝนเกือบทั่วไป กับมีพายุฟ้าคะนองเป็นบางแห่ง ต่อจากนั้นมีฝนเล็กน้อยเป็นบางแห่ง
อ่าวไทย ฝั่งตะวันตก	อากาศโปร่งเป็นส่วนมาก แต่ในตอนปลายสัปดาห์จะมีฝนฟ้าคนองเป็นบางแห่ง
ภาคใต้ ฝั่งตะวันตก	คาดว่าจะมีฝนเล็กน้อยในตอนปลายสัปดาห์

กรมอุตุนิยมวิทยา
๒๙ / ๔ /๒๕๐๖

Weather Outlook for the next seven days

From Apr.29 – May 5, 1963

Northern Part: Northeastern Part: Central Part: Gulf of Thailand, East Coast:	On Apr.29 to May 1, scattered showers with isolated thunderstorm are expected, otherwise light isolated showers will occur.
Gulf of Thailand, West Coast:	Mainly fair except for isolated thundershowers during the end of the week.
Southern Thailand, West Coast:	Expected light showers during the end of the week.

Meteorological Department
29 / 4 / 1963

ERRATA

Weekly weather report during the period April 15 - 21, 1963 No. 16/1963 should be corrected as follow :-

Page 1.

General Situation

Period Apr. 15 - 21, 1963

1. During the week, the western wedge from Pacific anticyclone extended as far as Vietnam coast. The weak southerly winds regime covered Thailand.

2. In the first half of the week, showers and thundershowers scattered almost the whole country especially on Apr. 17 with widespread rainshowers and isolated thunderstorms caused by strong convergence between southerly and westerly airstreams. Some local showers occurred in the latter period.

Meteorological Department
22 / 4 / 1963

Page 2.

Weather Outlook for the next seven days

From Apr. 22 - 28, 1963

Northern Part:
Northeastern Part:
Central Part:
Gulf of Thailand, East Coast:

Scattered showers with isolated thunderstorms are predicted between Apr. 23 - 25, otherwise mainly fair with increasing in temperature.

Gulf of Thailand, West Coast:

Scattered thundershowers along the coast during Apr. 24 - 26, while fair in the rest of the period.

Southern Thailand, West Coast:

Isolated light showers is predicted throughout the week.

Meteorological Department
22 / 4 / 1963

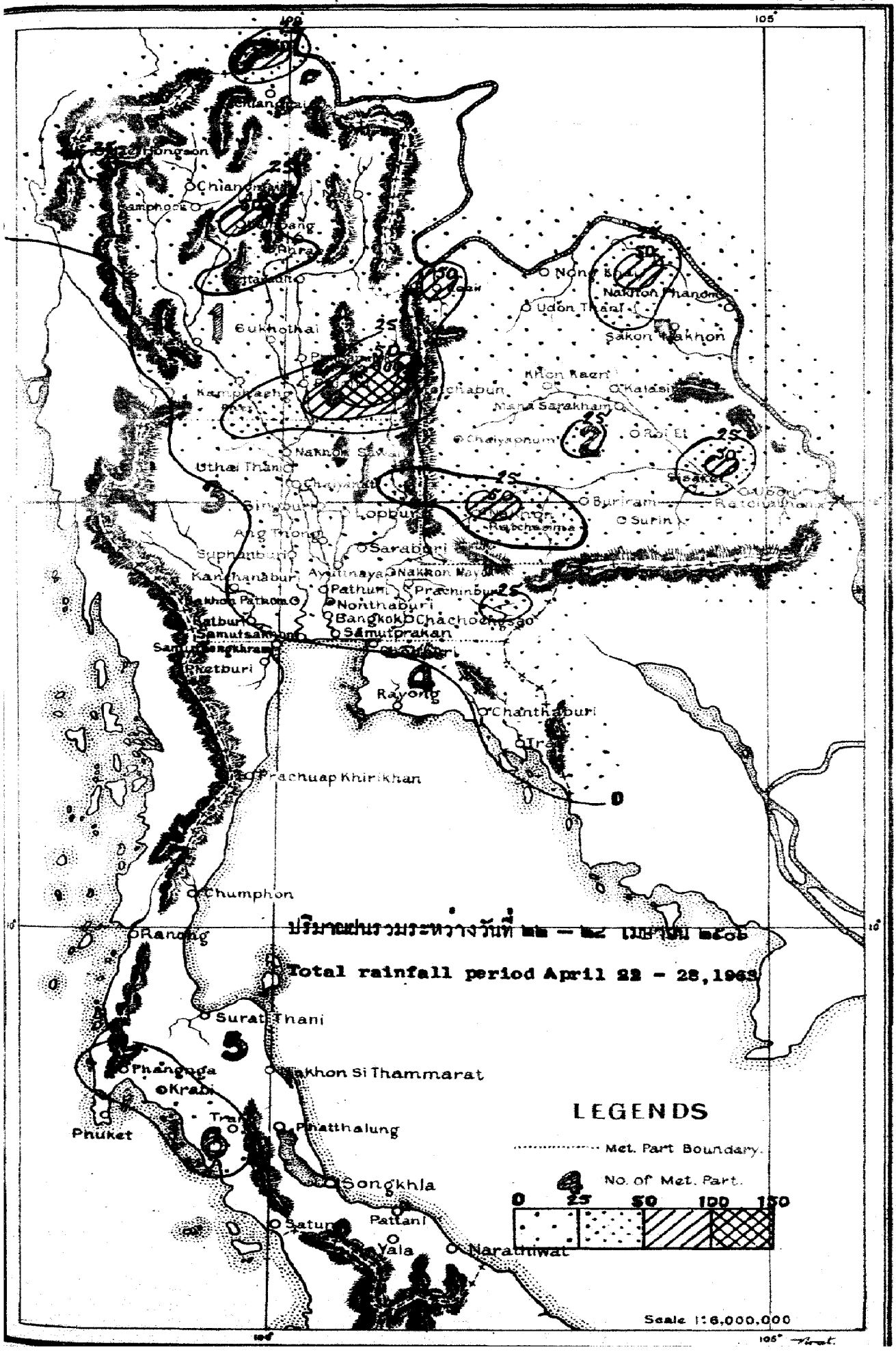

ปริมาณฝนรวมระหว่างวันที่ ๒๒ – ๒๘ เมษายน ๒๕๐๖

Total rainfall period April 22 - 28, 1963

สถานีฝน	Station	วันที่และจำนวนน้ำฝนเป็นมิลลิเมตร Date and amount of rainfall in m.m. เมษายน April							ฝนรวม ม.ม. Total m.m.	ฝนรวมตั้งแต่ 1 ม.ค. Accumulative rain-fall Since Jan.1	
		22	23	24	25	26	27	28		ฝนจริง Actual	สูง(+)ต่ำ(-)กว่าปกติ Above(+) Below(-) Normal
ภาคเหนือ	Northern Part										
1.จ.เชียงราย	Chiangrai *	T	0.4	0.4	T	T		6.1	6.9	81.5	- 44.2
2.อ.แม่สาย	Mae Sai								0.0		
3.อ.เชียงแสน	Chiangsaen	5.9	24.6			4.8			35.3		
4.อ.แม่จัน	Mae Chan	12.4				47.7			60.1		
5.อ.เชียงของ	Chiangkhong								0.0		
6.อ.เทิง	Thoeng				6.8	8.4			15.2		
7.อ.แม่สรวย	Mae Sruai			19.0					19.0		
8.อ.เชียงคำ	Chiangkham					7.3			7.3		
9.อ.พาน	Phan								0.0		
10.อ.เวียงป่าเป้า	Wiang Pa Pao								0.0		
11.อ.พะเยา	Phayao						13.7		13.7		
12.จ.แม่ฮ่องสอน	Mae Hongson*	T				8.8		14.8	23.6	65.0	+ 8.1
13.อ.ปาย	Pai*								-		
14.อ.ขุนยวม	Khun Yuam								0.0		
15.อ.แม่สะเรียง	Mae Sariang*			8.0		0.2		3.7	11.9	26.7	- 70.6
16.จ.เชียงใหม่	Chiangmai*					0.4	11.8	1.8	14.0	47.3	- 53.2
17.อ.ฝาง	Fang			0.6					0.6		
18.อ.เชียงดาว	Chiangdao								0.0		
19.อ.แม่แตง	Mae Taeng								0.0		
20.อ.ดอยสะเก็ด	Doi Saket								0.0		
21.อ.หางดง	Hang Dong						15.8		15.8		
22.อ.สันทราย	San Sai								0.0		
23.อ.สันป่าตอง	San Pa Tong								0.0		
24.อ.สันกำแพง	San Kamphaeng								0.0		
25.อ.จอมทอง	Chom Thong								0.0		
26.อ.ฮอด	Hot								0.0		
27.จ.ลำพูน	Lamphun								-		
28.จ.ลำปาง	Lampang*					24.8	27.6	1.0	53.4	67.4	- 59.9
29.อ.แจ้ห่ม	Chae Hom					29.3			29.3		
30.อ.สบปราบ	Sop Prap		17.3						17.3		
31.อ.เกาะคา	Ko Kha					48.2	21.2		69.4		
32.อ.เถิน	Thoen		9.5			17.2			26.7		
33.จ.แพร่	Phrae					40.7	2.1		42.8		
34.สนามบินแพร่	Phrae Airport*			T		16.6	1.7	1.2	19.5	85.7	- 51.9
35.อ.สูงเม่น	Sung Men								0.0		
36.จ.น่าน	Nan*		T	T		29.9	3.0		32.9	90.5	- 61.8
37.อ.ทุ่งช้าง	Thung Chang		3.6						3.6		

สถานีฝน	Station	วันที่และจำนวนน้ำฝนเป็นมิลลิเมตร Date and amount of rainfall in m.m. เมษายน April							ฝนรวม ม.ม. Total m.m.	ฝนรวมตั้งแต่ 1 ม.. Accumulative rai -fall Since Jan.	
		22	23	24	25	26	27	28		ฝนจริง Actual	ต่ำ(+)ต่ำ(กว่าปกติ Above(+) Below(-) Normal
38.อ.นาน้อย	Na Noi								0.0		
39.จ.อุตรดิตถ์	Uttaradit*						11.3	1.3	12.6	51.1	- 85.1
40.อ.ลับแล	Lap Lae								0.0		
41.อ.น้ำปาด	Nam Pat								0.0		
42.จ.ตาก	Tak								0.0		
43.สนามบินตาก	Tak Airport*						10.6		10.6	46.8	- 27.6
44.อ.บ้านตาก	Ban Tak								0.0		
45.อ.แม่สอด	Mae Sot*		T	3.4	9.1	0.3			12.8	41.9	- 23.9
46.เขื่อนภูมิพล	Bhumibol Dam*								0.0		
47.จ.สุโขทัย	Sukhothai						3.2		3.2	12.2	-130.7
48.อ.สวรรคโลก	Sawankhalok								0.0		
49.อ.กงไกรลาศ	Kongkrailat								0.0		
50.จ.พิษณุโลก	Phitsanulok*					3.9	T		3.9	77.3	- 62.5
51.อ.พรหมพิราม	Phrom Phiram								0.0		
52.อ.วังทอง	Wang Thong								0.0		
53.จ.กำแพงเพชร	Kamphaeng Phet						17.5		17.5	42.1	- 23.4
54.จ.พิจิตร	Phichit								0.0		
55.อ.บางมูลนาค	Bang Munnak			50.2			0.3		50.5		
56.อ.สะพานหิน	Taphanhin			14.8					14.8		
57.จ.เพชรบูรณ์	Phetchabun*	12.8		17.6			31.4	80.8	142.6	190.6	+ 27.8
58.อ.หล่มเก่า	Lom Kao			20.9					20.9		
59.อ.หล่มสัก	Lom Sak			33.1					33.1		
60.อ.ชนแดน	Chon Daen								-		
ภาคตะวันออกเฉียงเหนือ	Northeastern Part										
1.จ.เลย	Loei*	36.9		12.3				3.4	52.6	116.4	- 84.1
2.อ.ท่าลี่	Tha Li								0.0		
3.อ.เชียงคาน	Chiangkhan			16.3					16.3		
4.อ.ด่านซ้าย	Dan Sai			46.8					46.8		
5.จ.หนองคาย	Nong Khai								0.0	178.7	+ 68.3
6.อ.บึงกาฬ	Bung Kan								0.0		
7.อ.โพนพิสัย	Phon Phisai						12.5		12.5		
8.อ.ท่าบ่อ	Tha Bo								0.0		
9.จ.อุดรธานี	Udon Thani*				T		6.0		6.0	137.2	+ 8.8
10.อ.บ้านผือ	Ban Phu								0.0		
11.อ.หนองหาน	Nong Han								0.0		
12.จ.สกลนคร	Sakon Nakhon*				12.3				12.3	90.6	- 62.4
13.อ.วานรนิวาส	Wanon Niwat				10.9		35.5		46.4		
14.อ.พรรณานิคม	Phanna Nikhom								0.0		

สถานีฝน	Station	วันที่และจำนวนน้ำฝนเป็นมิลลิเมตร Date and amount of rainfall in m.m. เมษายน April							ฝนรวม ม.ม. Total m.m.	ฝนรวมตั้งแต่ 1 ม.ค. Accumulative rain-fall Since Jan.1	
		22	23	24	25	26	27	28		ฝนจริง Actual	สูง(+)ต่ำ(-)กว่าปกติ Above(+) Below(-) Normal
15.จ.นครพนม	Nakhon Phanom*				12.0			T	12.0	172.6	+ 25.3
16.อ.บ้านแพง	Ban Phaeng				18.1				18.1		
17.อ.ท่าอุเทน	Tha Uten								0.0		
18.อ.นาแก	Na Kae								0.0		
19.อ.ธาตุพนม	That Phanom				22.6				22.6		
20.อ.มุกดาหาร	Mukdahan*				1.2				1.2	117.2	+ 14.8
21.จ.ชัยภูมิ	Chaiyaphum*			4.1			0.6		4.7	169.9	+ 41.6
22.อ.ภูเขียว	Phu Khieo			11.2					11.2		
23.อ.เกษตรสมบูรณ์	Kaset Sombun								0.0		
24.อ.คอนสวรรค์	Khon Sawan								0.0		
25.อ.จตุรัส	Chaturat								0.0		
26.อ.บำเหน็จณรงค์	Bamnet Narong								0.0		
27.จ.ขอนแก่น	Khon Kaen*							0.3	0.3	53.6	- 90.6
28.อ.น้ำพอง	Nam Phong								0.0		
29.อ.ภูเวียง	Phu Wiang								0.0		
30.อ.ชุมแพ	Chum Phae								0.0		
31.อ.ชนบท	Chonnabot								0.0		
32.อ.มัญจาคีรี	Mancha Khiri			0.4			8.8		9.2		
33.อ.พล	Phon								0.0		
34.จ.มหาสารคาม	Maha Sarakham								0.0	94.1	- 15.9
35.อ.พยัคฆภูมิพิสัย	Phayakkhaphum Phisai					29.0			29.0		
36.อ.บรบือ	Borabu								0.0		
37.จ.กาฬสินธุ์	Kalasin								0.0	109.2	- 56.3
38.อ.สหัสขันธ์	Sahatsakhan								0.0		
39.อ.ยางตลาด	Yang Talat					20.8			20.8		
40.อ.กันทรวิชัย	Kanthara Wichai								0.0		
41.อ.กมลาไสย	Kamalasai								0.0		
42.จ.ร้อยเอ็ด	Roi Et*		1.8						1.8	88.6	- 52.1
43.อ.โพนทอง	Phon Thong								0.0		
44.อ.เสลภูมิ	Selaphum								0.0		
45.อ.ธวัชบุรี	Thawatburi								0.0		
46.อ.จตุรพักตรพิมาน	Chaturaphak Phiman								0.0		
47.อ.เกษตรวิสัย	Kaset Wisai					16.8			16.8		
48.อ.สุวรรณภูมิ	Suwannaphum								0.0		
49.จ.นครราชสีมา	Nakhon Ratchasima*			45.0			18.0	1.0	64.0	282.3	+121.9
50.อ.บัวใหญ่	Bua Yai			2.7					2.7		
51.อ.พิมาย	Phimai								0.0		
52.อ.จักราช	Chakkarat								0.0		

สถานีฝน	Station	วันที่และจำนวนน้ำฝนเป็นมิลลิเมตร Date and amount of rainfall in m.m. เมษายน April							ฝนรวม ม.ม. Total m.m.	ฝนรวมตั้งแต่ 1 ม.ค. Accumulative rain-fall Since Jan.1	
		22	23	24	25	26	27	28		ฝนจริง Actual	สูง(+)ต่ำ(-)กว่าปกติ Above(+) Below(-) Normal
53.อ.โชคชัย	Chok Chai								0.0		
54.อ.ด่านขุนทด	Dan Khunthot								0.0		
55.อ.โนนไทย	Non Thai								0.0		
56.อ.สูงเนิน	Sung Noen			0.4		18.9			19.3		
57.อ.ปักธงชัย	Pak Thong Chai								0.0		
58.อ.สีคิ้ว	Si Khiu								0.0		
59.อ.ครบุรี	Khonburi				17.6				17.6		
60.จ.บุรีรัมย์	Buriram								0.0	77.3	- 61.3
61.อ.พุทไธสง	Phut Thai Song					20.4			20.4		
62.อ.ลำปลายมาศ	Lam Plai Mat			33.5					33.5		
63.อ.นางรอง	Nang Rong			29.3					29.3		
64.อ.ประโคนชัย	Prakhon Chai								0.0		
65.จ.สุรินทร์	Surin*			6.7	T		0.2	0.1	7.0	93.8	- 24.3
66.อ.ท่าตูม	Tha Tum					9.1			9.1		
67.อ.รัตนบุรี	Rattanaburi								0.0		
68.อ.ปราสาท	Prasat								0.0		
69.อ.สังขะ	Sangkha								0.0		
70.จ.ศรีสะเกษ	Sisaket		10.0		15.5				25.5	90.7	- 17.1
71.อ.ราษีไศล	Rasisalai								0.0		
72.อ.อุทุมพรพิสัย	Uthumphon Phisai					3.1			3.1		
73.อ.กันทรารมย์	Kantharatom								0.0		
74.อ.ขุขันธ์	Khukhan								0.0		
75.กันทรลักษ์	Kantharalak		6.1						6.1		
76.จ.อุบลราชธานี	Ubon Ratchathani*					6.1		T	6.1	106.2	- 39.5
77.อ.เขมราฐ	Khemmarat								0.0		
78.อ.มหาชนะชัย	Maha Chana Chai								0.0		
79.อ.อำนาจเจริญ	Amnat Charoen								0.0		
80.อ.ยโสธร	Yasothon								0.0		
81.อ.ตระการพืชผล	Trakan Phut Phon								0.0		
82.อ.คำเขื่อนแก้ว	Kham Khuan Kaeo								0.0		
83.อ.เขื่องใน	Khuang Nai						52.0		52.0		
84.อ.โขงเจียม	Khong Chiam								0.0		
85.อ.พิบูลมังสาหาร	Phibun Mangsahan								0.0		
86.อ.เดชอุดม	Det Udom								0.0		
ภาคกลาง	Central Part										
1.จ.นครสวรรค์	Nakhon Sawan*			T			T		T	20.6	- 113.5
2.อ.บรรพตพิสัย	Banphot Phisai			28.6					28.6		
3.อ.ลาดยาว	Lat Yao			4.2			28.4		32.6		

สถานีฝน	Station	วันที่และจำนวนน้ำฝนเป็นมิลลิเมตร Date and amount of rainfall in m.m. เมษายน April							ฝนรวม ม.ม. Total m.m.	ฝนรวมตั้งแต่ 1 ม.ค. Accumulative rain-fall Since Jan.1	
		22	23	24	25	26	27	28		ฝนจริง Actual	สูง(+)ต่ำ(-)กว่าปกติ Above(+) Below(-) Normal
4.อ.ชุมแสง	Chumsaeng			4.3					4.3		
5.อ.พยุหคีรี	Phayuha Khiri								0.0		
6.จ.อุทัยธานี	Uthai Thani			3.2					3.2	35.3	- 80.6
7.อ.หนองฉาง	Nong Chang			12.7					12.7		
8.อ.หนองขาหย่าง	Nong Kha Yang								0.0		
9.จ.ชัยนาท	Chainat			6.2			3.4		9.6	58.6	- 92.4
10.อ.มโนรมย์	Manorom			11.9			4.2		16.1		
11.อ.วัดสิงห์	Wat Sing			22.1					22.1		
12.จ.สิงห์บุรี	Singburi			24.0					24.0		
13.อ.อินทร์บุรี	Inburi								0.0		
14.อ.บางระจัน	Bangrachan								0.0		
15.อ.พรหมบุรี	Phromburi			16.7					16.7		
16.จ.ลพบุรี	Lopburi*			3.5		9.5	T	4.4	17.4	76.2	- 74.2
17.อ.บ้านหมี่	Ban Mi			15.0					15.0		
18.อ.ชัยบาดาล	Chai Badan			25.9					25.9		
19.อ.ท่าวุ้ง	Tha Wung			4.3					4.3		
20.จ.สุพรรณบุรี	Suphanburi*			19.6					19.6	65.3	- 84.5
21.อ.เดิมบางนางบวช	Doembang Nangbuat								0.0		
22.อ.ศรีประจัน	Si Prachan								0.0		
23.อ.สองพี่น้อง	Song Phi Nong								0.0		
24.จ.อ่างทอง	Ang Thong								0.0	60.6	-127.1
25.อ.โพธิ์ทอง	Pho Thong								0.0		
26.อ.ไชโย	Chaiyo								0.0		
27.อ.วิเศษไชยชาญ	Wiset Chaichan								0.0		
28.อ.ป่าโมก	Pa Mok								0.0		
29.จ.สระบุรี	Saraburi								0.0	44.7	-111.4
30.อ.หนองแค	Nong Khae			6.4					6.4		
31.อ.แก่งคอย	Kaeng Khoi								0.0		
32.จ.พระนครศรีอยุธยา	Ayutthaya								-		
33.อ.บางไทร	Bang Sai								0.0		
34.อ.บางบาล	Bang Ban								0.0		
35.อ.เสนา	Sena								0.0		
36.อ.ท่าเรือ	Tha Rua								0.0		
37.อ.ผักไห่	Phak Hai								0.0		
38.อ.บางปะอิน	Bang Pa-in								0.0		
39.จ.นครนายก	Naknon Nayok								0.0	105.5	- 95.5
40.อ.ปากพลี	Pak Phli								0.0		
41.อ.บ้านนา	Ban Na								0.0		

สถานีฝน	Station	วันที่และจำนวนน้ำฝนเป็นมิลลิเมตร Date and amount of rainfall in m.m. เมษายน April							ฝนรวม ม.ม. Total m.m.	ฝนรวมตั้งแต่ 1 ม.ค. Accumulative rain-fall Since Jan.1	
		22	23	24	25	26	27	28		ฝนจริง Actual	สูง(+)ต่ำ(-)กว่าปกติ Above(+) Below(-) Normal
42.จ.ปราจีนบุรี	Prachinburi*			T			1.6	4.1	5.7	211.0	+ 3.6
43.อ.บ้านสร้าง	Ban Sang								0.0		
44.อ.ศรีมหาโพธิ์	Si Maha Pho								0.0		
45.อ.กบินทร์บุรี	Kabinburi								0.0		
46.อ.วัฒนานคร	Watthana Nakhon				30.3				30.3		
47.อ.อรัญประเทศ	Aranyaprathet*			3.0					3.0	169.4	- 49.1
48.จ.ปทุมธานี	Pathum Thani								0.0	23.5	-118.9
49.อ.ธัญบุรี	Thanyaburi								0.0		
50.จ.นนทบุรี	Nonthaburi								0.0	76.5	- 55.7
51.อ.บางบัวทอง	Bang Bua Thong								0.0		
52.จ.กาญจนบุรี	Kanchanaburi*						T		T	54.0	- 99.9
53.อ.ท่าม่วง	Tha Muang								0.0		
54.จ.นครปฐม	Nakhon Pathom								0.0		
55.อ.นครชัยศรี	Nakhon Chai Si								0.0		
56.จ.ธนบุรี	Thonburi								0.0		
57.จ.พระนคร	Bangkok*								0.0	106.0	- 88.3
58.สนามบินดอนเมือง	Don Muang*							8.4	8.4	52.6	-119.9
59.อ.บางเขน	Bang Khen								0.0		
60.อ.มีนบุรี	Minburi								0.0		
61.อ.ลาดกระบัง	Lat Krabang								0.0		
62.อ.อุตุบางนา	Bang Na*								0.0		
63.จ.ฉะเชิงเทรา	Chachoengsao								0.0		
64.จ.ราชบุรี	Ratburi								0.0	15.8	- 69.7
65.อ.บ้านโป่ง	Ban Pong								0.0		
66.อ.ปากท่อ	Pak Tho								0.0		
67.อ.โพธาราม	Photharam								0.0		
68.จ.สมุทรสงคราม	Samut Songkhram								0.0	15.0	- 89.7
69.อ.อัมพวา	Amphawa								0.0		
70.อ.บางคนที	Bang Khonthi								0.0		
71.จ.สมุทรสาคร	Samut Sakhon								0.0		
72.จ.สมุทรปราการ	Samut Prakan								0.0	71.3	- 74.7
73.อ.บางพลี	Bang Phli								0.0		
74.อ.พระประแดง	Phrapradaeng								0.0		
75.บางปู	Bang Pu								0.0		
76.ป้อมพระจุลฯ	Pom Phrachum*								0.0		
ชายฝั่งทะเลตะวันออก	**Gulf of Thailand East Coast**										
1.จ.ชลบุรี	Chonburi*							T	T	22.7	-174.4
2.อ.พนัสนิคม	Phanat Nikhom								0.0		

สถานีฝน	Station	วันที่และจำนวนน้ำฝนเป็นมิลลิเมตร Date and amount of rainfall in m.m. เมษายน April							ฝนรวม ม.ม. Total m.m.	ฝนรวมตั้งแต่ 1 ม.ค. Accumulative rain-fall Since Jan.1	
		22	23	24	25	26	27	28		ฝนจริง Actual	ส่ง(+)ต่ำ(-)กว่าปกติ Above(+) Below(-) Normal
3.อ.บ้านบึง	Ban Bung								0.0		
4.อ.พานทอง	Phan Thong								0.0		
5.อ.ศรีราชา	Si Racha								0.0		
6.อ.สีชัง	Si Chang*								0.0		
7.อ.สัตหีบ	Sattahip*								0.0	47.6	-182.0
8.จ.ระยอง	Rayong*								0.0		
9.อ.บ้านค่าย	Ban Khai								0.0		
10.อ.แกลง	Klaeng								0.0		
11.จ.จันทบุรี	Chanthaburi*			T		0.1	T	19.5	19.6	128.3	-184.8
12.อ.โป่งน้ำร้อน	Pong Namron								0.0		
13.อ.ท่าใหม่	Tha Mai								0.0		
14.อ.มะขาม	Makham								0.0		
15.จ.ตราด	Trat								0.0	281.3	-104.8
16.อ.เขาสมิง	Khao Saming								0.0		
17.อ.แหลมงอบ	Laem Ngop			1.0			3.1		4.1		
18.อ.คลองใหญ่	Khlong Yai*						2.5	T	2.5	207.5	-230.8
<u>อ่าวไทยฝั่งตะวันตก</u>	<u>Gulf of Thailand West Coast</u>										
1.จ.เพชรบุรี	Phetburi								0.0	18.3	- 25.2
2.อ.บ้านแหลม	Ban Laem								0.0		
3.จ.ประจวบคีรีขันธ์	Prachuap Khirikhan*								0.0	79.2	-132.8
4.อ.หัวหิน	Hua Hin*								0.0	8.9	-111.5
5.จ.ชุมพร	Chumphon*								0.0	180.0	-214.9
6.อ.ท่าแซะ	Tha Sae								0.0		
7.อ.สวี	Sawi								0.0		
8.อ.หลังสวน	Lang Suan								0.0		
9.จ.สุราษฎร์ธานี	Bandon*								0.0	49.0	-140.2
10.อ.ไชยา	Chaiya								0.0		
11.อ.บ้านนาสาร	Ban Nasan								0.0		
12.จ.นครศรีธรรมราช	Nakhon Si Thammarat*								0.0	248.8	-334.5
13.อ.สิชล	Sichon								0.0		
14.อ.ฉวาง	Chawang								0.0		
15.อ.ร่อนพิบูลย์	Ron Phibun								0.0		
16.อ.ทุ่งสง	Thung Song								0.0		
17.อ.ปากพนัง	Pak Phanang								0.0		
18.จ.พัทลุง	Phatthalung								0.0	154.6	-283.2
19.อ.เขาชัยสน	Khao Chai Son								0.0		
20.จ.สงขลา	Songkhla*								0.0	207.6	- 80.7
21.อ.รัตภูมิ	Rattaphum								0.0		

สถานีฝน	Station	วันที่และจำนวนน้ำฝนเป็นมิลลิเมตร Date and amount of rainfall in m.m. เมษายน April							ยอดรวม Total	ฝนสะสมตั้งแต่ 1 ม.ค. Accumulative rainfall Since Jan. 1	
		22	23	24	25	26	27	28	m.m.	ฝนจริง Actual	สูง(+)ต่ำ(-)กว่าปกติ Above(+) Below(-) Normal
22.อ.หาดใหญ่	Hat Yai								0.0		
23.อ.สะเดา	Sadao								0.0		
24.จ.ปัตตานี	Pattani								0.0		
25.อ.หนองจิก	Nong Chik								0.0		
26.อ.ยะหริ่ง	Yaring								0.0		
27.อ.ปะนาเระ	Panare								0.0		
28.จ.ยะลา	Yala								0.0		
29.จ.นราธิวาส	Narathiwat*								0.0	317.4	-319.0
30.อ.ตากใบ	Tak Bai								0.0		
31.อ.ยี่งอ	Yi Ngo								0.0		
ภาคใต้ฝั่งตะวันตก	Southern Part West Coast										
1.จ.ระนอง	Ranong*								0.0	106.2	-275.5
2.อ.กระบุรี	Kraburi								0.0		
3.จ.พังงา	Phang Nga		21.2						21.2	114.4	-319.8
4.อ.ตะกั่วป่า	Takua Pa								0.0		
5.อ.ตะกั่วทุ่ง	Takua Thung		1.2						1.2		
6.อ.ท้ายเหมือง	Thai Muang								0.0		
7.จ.ภูเก็ต	Phuket*								-		
8.สนามบินภูเก็ต	Phuket Airport*								0.0	9.4	-281.3
9.จ.กระบี่	Krabi								0.0		
10.อ.คลองท่อม	Khlong Thom		3.0						3.0		
11.สนามบินตรัง	Trang Airport*	T							T	40.6	-280.2
12.อ.ปะเหลียน	Pa Lian								0.0		
13.อ.สิเกา	Si Kao								0.0		
14.อ.ย่านตาขาว	Yan Ta Khao								0.0		
15.จ.สตูล	Satun								0.0	68.8	-352.2
16.อ.ละงู	La Ngu								0.0		

หมายเหตุ ช่องว่าง ไม่มีรายงานฝนตก

* สถานีตรวจอากาศ

– ฝนเล็กน้อยจนวัดไม่ได้

Remark Blank No report

* Synaptic Station

อุณหภูมิสูงสุดและต่ำสุดประจำวันที่ ๒๒ มีนาคม ๒๕๐๖ เมษายน ๒๕๐๖

Daily Max. and Min. Temperature April 22 - 28, 1963

สถานี	Station	อุณหภูมิสูงสุดและต่ำสุดเป็นองศา ซ. Max. and Min. Temperature in degree C.							สูงสุดเฉลี่ย ต่ำสุด Average Max. Min.	เฉลี่ยในสัปดาห์ Weekly Mean	ค่าปกติประจำเดือน Monthly Normal
		22	23	24	25	26	27	28			
ภาคเหนือ	Northern Part										
เชียงราย	Chiangrai	38.5 18.4	39.4 20.8	- 19.2	38.7 20.0	- 20.2	35.0 20.6	34.0 19.6	37.1 19.8	28.5	27.2
แม่ฮ่องสอน	Mae Hongson	39.3 22.2	40.0 22.3	40.6 23.9	40.0 22.0	40.3 22.5	37.3 21.6	36.1 22.4	38.1 22.4	30.8	29.0
ปาย	Pai	- -	- -	- -	- -	- -	- -	- -	- -	-	-
ขุนยวม	Khun Yuam	- -	- -	- -	- -	- -	- -	- -	- -	-	-
แม่สะเรียง	Mae Sariang	39.0 22.7	41.5 22.0	43.0 23.2	39.2 21.5	41.5 24.0	39.2 22.3	34.7 24.0	39.7 22.8	31.3	29.7
เชียงใหม่	Chiangmai	37.8 21.0	39.6 22.7	38.3 22.4	37.8 22.3	37.6 21.1	38.3 23.0	31.7 21.5	37.3 22.0	29.7	28.3
ฝาง	Fang	- 17.5	- -	39.6 -	- 18.2	- -	- -	- -	- -	-	-
ลำปาง	Lampang	40.0 23.3	40.7 24.3	40.0 23.3	37.8 23.6	39.5 23.7	37.8 22.0	33.7 20.5	38.5 23.2	30.9	29.0
น่าน	Nan	40.5 22.0	40.8 22.9	38.8 23.4	39.4 22.8	40.4 23.3	35.4 21.2	30.2 21.7	37.9 22.5	30.2	28.9
แพร่	Phrae	40.1 21.8	40.6 25.0	40.4 23.0	39.0 23.0	39.5 21.8	37.1 26.5	32.8 20.8	38.5 22.3	30.4	29.7
อุตรดิตถ์	Uttaradit	41.8 24.4	42.4 25.0	42.0 25.2	40.4 25.2	41.5 22.4	41.0 25.0	36.6 22.6	40.5 24.3	32.6	30.9
ตาก	Tak	40.3 27.8	41.4 28.2	40.6 28.8	39.7 24.8	41.2 28.1	40.3 25.2	36.2 23.6	40.9 26.6	33.3	31.7
เขื่อนภูมิพล	Bhumibol Dam	39.6 25.7	40.6 27.0	- 26.5	- -	- -	- -	- -	- -	-	-
แม่สอด	Mae Sot	32.6 22.6	40.2 23.9	40.5 24.9	37.8 23.3	38.0 24.1	37.6 22.3	37.4 24.4	37.7 23.6	30.7	29.8
พิษณุโลก	Phitsanulok	40.3 26.0	40.7 25.9	41.7 27.2	37.0 24.0	39.0 23.8	38.7 25.5	37.0 23.5	39.2 25.1	32.2	30.5
เพชรบูรณ์	Phetchabun	39.7 25.3	40.1 23.3	40.7 23.8	34.2 21.6	38.3 22.7	37.4 24.5	37.4 21.4	37.9 23.2	30.6	29.8
ภาคตะวันออกเฉียงเหนือ	Northeastern Part										
เลย	Loei	40.0 20.7	39.0 22.3	39.6 23.0	36.5 21.6	37.0 22.0	36.0 23.1	37.0 21.9	37.9 22.1	30.0	26.7
อุดรธานี	Udon Thani	39.6 25.2	40.0 24.4	39.5 24.8	39.2 23.7	38.1 22.3	38.8 25.0	38.1 22.6	38.8 24.0	31.4	29.7
นครพนม	Nakhon Phanom	38.5 25.6	38.6 26.0	38.0 26.0	37.5 26.5	35.6 21.8	35.0 23.5	35.2 23.7	36.9 24.7	30.8	29.1
มุกดาหาร	Mukdahan	40.2 23.7	39.7 24.6	37.8 25.6	38.7 26.7	37.2 22.2	38.0 25.1	36.6 24.0	38.3 24.6	31.5	29.7
สกลนคร	Sakon Nakhon	41.5 26.5	40.1 23.7	39.6 25.4	38.7 26.5	36.6 22.2	36.9 24.7	37.9 22.3	38.6 24.5	31.6	29.3
ขอนแก่น	Khon Kaen	40.3 26.7	41.0 25.2	41.0 26.2	38.5 25.2	39.0 24.0	38.8 25.9	37.5 24.8	39.4 25.6	32.5	30.0
ร้อยเอ็ด	Roi Et	39.6 25.4	39.0 25.0	38.1 26.1	38.6 25.4	37.5 23.6	36.8 25.3	36.0 24.1	38.1 25.0	31.6	30.1
ชัยภูมิ	Chaiyaphum	37.9 25.4	39.0 24.6	38.8 25.9	35.3 23.3	36.9 23.6	36.5 26.1	34.0 23.7	36.9 24.7	30.8	-
อุบลราชธานี	Ubon Ratchathani	40.3 24.6	38.7 26.6	38.5 25.0	39.3 25.0	39.6 25.0	36.5 22.3	37.1 25.9	38.6 25.0	31.8	29.7
สุรินทร์	Surin	39.5 22.3	39.8 23.6	37.7 25.5	37.5 22.5	38.0 22.6	36.5 24.0	35.8 23.6	37.8 23.5	30.7	30.2
นครราชสีมา	Nakhon Ratchasima	35.4 23.2	38.5 22.7	37.0 25.1	36.4 21.9	36.3 23.9	30.5 24.6	27.3 22.6	34.9 23.4	29.2	29.8

สถานี	Station	อุณหภูมิสูงสุดและต่ำสุดเป็นองศา ซ. Max. and Min. Temperature in degree C.							เฉลี่ยสูงสุดต่ำสุด Average Max. Min.	เฉลี่ยในสัปดาห์ Weekly Mean	ค่าปกติประจำเดือน Monthly Normal
		22	23	24	25	26	27	28			
ภาคกลาง	**Central Part**										
นครสวรรค์	Nakhon Sawan	40.4 27.5	41.7 26.6	41.4 27.1	36.7 23.8	40.3 27.7	40.1 27.7	37.0 25.0	39.7 26.5	33.1	31.1
ลพบุรี	Lopburi	39.5 27.0	40.2 26.1	38.8 27.0	38.2 23.0	39.4 26.6	37.0 24.8	33.4 24.3	38.1 25.5	31.8	30.4
สุพรรณบุรี	Suphanburi	-	-	25.7	37.8 21.3	39.0 26.7	38.1 26.5	35.4 25.1	37.6 25.1	31.4	30.9
กาญจนบุรี	Kanchanaburi	40.0 24.2	40.0 26.9	38.6 25.5	40.2 24.4	40.6 26.8	39.0 24.4	37.8 24.0	39.6 25.2	32.4	31.1
ปราจีนบุรี	Prachinburi	38.5 24.3	38.4 25.3	38.2 25.8	38.0 23.2	38.4 25.6	36.2 25.9	34.8 25.2	37.5 25.0	31.4	29.9
อรัญญประเทศ	Aranyaprathet	38.3 23.5	38.5 23.5	38.7 25.1	38.0 23.4	38.7 24.5	37.0 24.5	34.2 25.0	37.6 24.2	30.9	29.9
พระนคร	Bangkok	34.6 26.8	34.7 26.2	34.1 26.3	36.1 24.0	35.2 26.7	34.8 26.2	33.9 25.8	34.8 26.2	31.0	30.0
ดอนเมือง	Don Muang	35.6 26.0	35.3 25.0	34.8 25.7	37.9 25.2	36.6 25.0	35.5 26.1	32.8 26.1	35.5 25.6	30.6	30.1
ป้อมพระจุล ฯ	Pom Phrachun	32.1 27.4	32.6 27.6	32.5 25.1	32.6 25.5	33.2 27.8	32.7 27.5	32.7 27.8	32.6 26.9	29.8	-
อ่าวไทยฝั่งตะวันออก	**Gulf of Thailand, East Coast**										
ชลบุรี	Chonburi	35.6 26.8	36.0 25.0	34.0 26.0	34.5 23.0	34.5 26.5	34.5 27.3	34.5 26.8	34.8 26.2	30.5	29.3
เกาะสีชัง	Ko Sichang	34.0 27.6	34.2 27.5	33.1 27.4	32.6 27.3	33.0 27.6	33.6 28.1	34.4 28.1	33.6 27.7	30.7	-
สัตหีบ	Sattahip	35.7 27.2	34.4 26.5	34.6 27.0	35.8 24.0	35.2 27.4	35.0 27.3	34.9 26.8	35.1 26.6	30.9	30.5
ระยอง	Rayong	31.4 27.8	33.3 27.9	33.1 28.0	33.1 25.2	33.5 28.2	33.4 28.6	32.4 28.6	32.8 27.8	30.4	-
บ้านเพ	Ban Phe	34.8 27.6	36.4 27.5	33.8 26.5	- 25.5	-	34.5	- 28.0	34.9 27.0	31.0	-
จันทบุรี	Chanthaburi	34.6 20.7	34.7 22.2	33.6 22.0	35.5 23.7	34.6 24.2	34.5 23.6	34.5 24.3	34.6 23.0	28.8	28.5
แหลมงอบ	Laem Ngop	- 23.8	31.7 -	32.9 24.8	33.6 24.6	35.0 24.8	33.9 23.7	- 24.0	33.1 24.2	28.7	-
คลองใหญ่	Khlong Yai	33.1 22.2	33.0 23.3	33.5 24.1	33.5 25.2	33.5 25.7	33.5 25.2	32.2 23.6	33.2 24.2	28.7	27.7
ภาคใต้ฝั่งตะวันออก	**Southern Part, East Coast**										
หัวหิน	Hua Hin	33.0 24.0	32.8 23.9	32.5 25.8	33.0 25.7	33.0 25.3	33.2 25.3	33.0 25.3	32.9 25.0	29.0	28.6
ประจวบคีรีขันธ์	Prachuap Khirikhan	36.4 23.3	31.3 23.2	33.8 24.9	34.3 24.8	34.3 24.2	34.8 24.6	34.3 23.9	34.2 24.1	29.2	28.7
ชุมพร	Chumphon	35.8 22.2	33.6 22.3	33.4 23.5	33.7 22.6	33.8 22.1	33.8 22.9	33.0 23.4	33.9 22.8	28.4	28.4
สุราษฎร์ธานี	Bandon	35.5 22.0	35.0 22.0	- -	- 20.5	35.5 20.3	35.0 22.8	33.5 20.8	34.9 21.4	28.2	29.0
นครศรีธรรมราช	Nakhon Si Thammarat	35.8 23.7	35.0 24.1	36.1 22.5	34.4 21.8	36.0 23.8	35.3 21.8	36.4 21.6	35.5 22.7	29.1	28.1
สงขลา	SongKhla	33.9 23.4	33.5 24.2	31.6 23.8	32.1 23.9	34.7 26.3	32.2 23.0	33.0 22.4	33.0 23.8	28.5	28.1
นราธิวาส	Narathiwat	32.8 24.4	32.4 23.8	32.6 22.0	32.8 21.8	34.4 22.8	32.8 22.6	33.1 23.0	33.0 22.8	27.9	27.7
ภาคใต้ฝั่งตะวันตก	**Southern Part, West Coast**										
ระนอง	Ranong	33.1 23.0	34.0 23.0	33.8 22.7	35.0 23.5	35.0 21.8	34.3 23.0	35.0 22.0	34.3 22.7	28.5	28.44
ภูเก็ต	Phuket	33.8 24.0	33.4 24.3	33.3 23.5	34.2 24.8	35.1 24.2	35.4 25.3	34.8 24.3	34.2 24.4	29.3	28.5
ตรัง	Trang	36.9 22.6	38.4 22.6	38.7 21.5	37.4 21.6	38.8 22.5	37.8 21.2	38.4 21.1	38.1 21.8	30.0	28.9

พิมพ์ที่โรงพิมพ์ กรมอุตุนิยมวิทยา บางกะปี พระนคร
กรมอุตุนิยมวิทยา เจ้าของ
นาวาเอก ประเสริฐ สุนทโรทก ผู้พิมพ์ผู้โฆษณา พ.ศ. ๒๕๐๖

กรมอุตุนิยมวิทยา สำนักนายกรัฐมนตรี

รายงานอากาศประจำสัปดาห์ ระหว่างวันที่ ๒๘ เม.ย. ถึง ๕ พ.ค. ๒๕๐๖

ฉบับที่ ๑๘ / ๒๕๐๖

พลเรือโท สนิธ เวสารัชชนันท์

อธิบดีกรมอุตุนิยมวิทยา

LIBRARY
MAY 15 1963
WEATHER BUREAU

METEOROLOGICAL DEPARTMENT

OFFICE OF THE PRIME MINISTER

BANGKOK THAILAND

WEEKLY WEATHER REPORT

DURING THE PERIOD April 29 — May 5, 1963

No. 18 / 1963

Sanit Vesa — rajananda

Vice Admiral, Director General

สรุปลักษณะอากาศทั่วไปในรอบสัปดาห์

ระหว่างวันที่ ๒๙ เม.ย. – ๕ พ.ค. ๒๕๐๖

๑. ตลอดสัปดาห์กระแสลมฝ่ายใต้ยังคงพัดเข้าสู่ประเทศไทย และมีหย่อมความกดอากาศต่ำปกคลุมอยู่ทางตอนเหนือของประเทศ ร่องมรสุมพาดผ่านสุมาตรา และทางใต้ของแหลมมลายู

๒. ปรากฏว่าในวันที่ ๓ พ.ค. มีฝนและพายุฝนฟ้าคะนองเกือบทั่วไปในภาคเหนือ, ภาค – ตะวันออกเฉียงเหนือ, ภาคกลาง และบริเวณฝั่งตะวันออกของอ่าวไทย ส่วนวันอื่น ๆ มีฝนและฝนฟ้าคะนองเป็นบางแห่ง ปริมาณฝนในรอบสัปดาห์สูงกว่าสัปดาห์ที่แล้ว สำหรับในภาคใต้ปรากฏว่าตลอดสัปดาห์ยังคงมีฝนน้อย

กรมอุตุนิยมวิทยา

๖ / ๕ / ๒๕๐๖

General Situation

Period Apr.29 – May 5 ,1963

1. Throughout the week, the southerly winds still covered Thailand with thermal low over Northern Thailand. The monsoon trough located over Sumatra and south Malay Peninsula.

2. On May 3, widespread showers and thunderstorms occurred in Upper Thailand; isolated showers and thundershowers distributed in the rest period the amount of which was higher than the previous week. Scarce rain still occurred over Southern Thailand during the week.

Meteorological Department
6 / 5 / 1963

การคาดหมายลักษณะอากาศใน ๗ วันข้างหน้า
ตั้งแต่วันที่ ๖ – ๑๒ พ.ค.๒๕๐๖

ภาคเหนือ ภาคตะวันออกเฉียงเหนือ ภาคกลาง อ่าวไทย ฝั่งตะวันออก	คาดว่าในตอนปลายสัปดาห์จะมีฝน หรือฝนฟ้าคะนองเกือบทั่วไป นอกนั้นมีฝนเล็กน้อยเป็นบางแห่ง
อ่าวไทย ฝั่งตะวันตก	คาดว่าในระยะครึ่งแรกของสัปดาห์อากาศโปร่ง ต่อจากนั้นจะมีฝนฟ้าคะนองเป็นบางแห่ง
ภาคใต้ ฝั่งตะวันตก	คาดว่าในระยะครึ่งแรกของสัปดาห์อากาศโปร่งเป็นส่วนมาก ต่อจากนั้นจะมีฝนหรือฝนฟ้าคะนองเกือบทั่วไป
พระนคร และ ธนบุรี	ตอนต้นสัปดาห์อากาศโปร่งโดยมีลักษณะฟ้าคะนองในตอนกลางคืน แต่ในตอนปลายสัปดาห์คาดว่าจะมีฝนหรือเป็นพายุฝนฟ้าคะนอง

กรมอุตุนิยมวิทยา
๖ / ๕ / ๒๕๐๖

Weather Outlook for the next seven days

From May 6 – 12 , 1963

Northern Part: Northeastern Part: Central Part: Gulf of Thailand, East Coast:	Scattered showers and thundershowers are expected towards the end of the week, otherwise light isolated showers.
Gulf of Thailand, West Coast:	Fair during the first half of the week while isolated thundershowers in the latter half.
Southern Thailand, West Coast:	Mainly fair during the first half of the week while scattered showers or thundershowers in the latter half.
Bangkok and Thonburi	Fair with thundery condition during night in the beginning of the week. Expedted showers or thunderstorms towards the end of the week.

Meteorological Department
6 / 5 / 1963

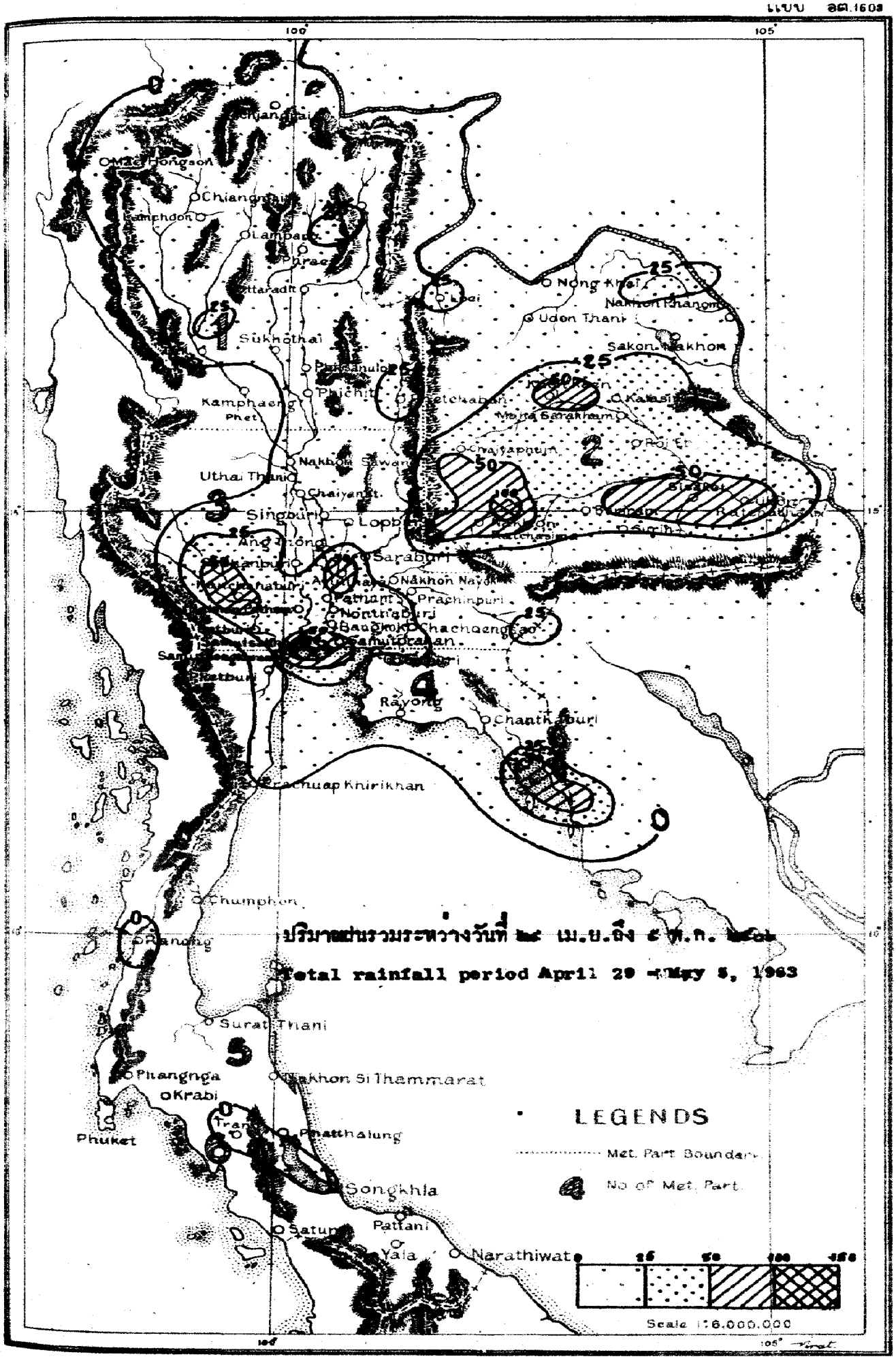

ปริมาณฝนรวมระหว่างวันที่ ๒๙ เม.ย.ถึง ๕ พ.ค. ๒๕๐๖

Total rainfall period April 29 - May 5, 1963

สถานีฝน	Station	วันที่และจำนวนน้ำฝนเป็นมิลลิเมตร Date and amount of rainfall in m.m. เมษายน April		พฤษภาคม May					ฝนรวม ม.ม. Total m.m.	ฝนรวมตั้งแต่ 1 ม.ค. Accumulative rain-fall Since Jan.1	
		29	30	1	2	3	4	5		ฝนจริง Actual	สูง(+)ต่ำ(-)กว่าปกติ Above(+) Below(-) Normal
ภาคเหนือ	Northern Part										
1.จ.เชียงราย	Chiangrai *						5.0		5.0	66.5	- 95.3
2.อ.แม่สาย	Mae Sai								0.0		
3.อ.เชียงแสน	Chiangsaen		9.3						9.3		
4.อ.แม่จัน	Mae Chan								0.0		
5.อ.เชียงของ	Chiangkhong								0.0		
6.อ.เทิง	Thoeng								0.0		
7.อ.แม่สรวย	Mae Sruai								0.0		
8.อ.เชียงคำ	Chiangkham						10.2		10.2		
9.อ.พาน	Phan								0.0		
10.อ.เวียงป่าเป้า	Wiang Pa Pao								0.0		
11.อ.พะเยา	Phayao								0.0		
12.จ.แม่ฮ่องสอน	Mae Hongson*						0.2	T	0.2	65.2	- 9.2
13.อ.ปาย	Pai*								-		
14.อ.ขุนยวม	Khun Yuam								0.0		
15.อ.แม่สะเรียง	Mae Sariang*							T	T	26.7	-142.1
16.จ.เชียงใหม่	Chiangmai*						0.8		0.8	48.0	- 96.1
17.อ.ฝาง	Fang	3.0							3.0		
18.อ.เชียงดาว	Chiangdao								0.0		
19.อ.แม่แตง	Mae Taeng		7.2						7.2		
20.อ.ดอยสะเก็ด	Doi Saket								0.0		
21.อ.หางดง	Hang Dong								0.0		
22.อ.สันทราย	San Sai								0.0		
23.อ.สันป่าตอง	San Pa Tong								0.0		
24.อ.สันกำแพง	San Kamphaeng								0.0		
25.อ.จอมทอง	Chom Thong								0.0		
26.อ.ฮอด	Hot								0.0		
27.จ.ลำพูน	Lamphun								-		
28.จ.ลำปาง	Lampang*		T						T	67.4	- 87.6
29.อ.แจ้ห่ม	Chae Hom								0.0		
30.อ.สบปราบ	Sop Prap								0.0		
31.อ.เกาะคา	Ko Kha								0.0		
32.อ.เถิน	Thoen			6.4					6.4		
33.จ.แพร่	Phrae				8.2	5.3	4.4		17.9		
34.สนามบินแพร่	Phrae Airport*				7.4	8.3	8.0		23.7	109.4	- 66.9
35.อ.สูงเม่น	Sung Men				7.2				7.2		
36.จ.น่าน	Nan*					8.2	15.3		24.0	114.5	- 71.8
37.อ.ทุ่งช้าง	Thung Chang								0.0		

สถานีฝน	Station	วันที่และจำนวนน้ำฝนเป็นมิลลิเมตร Date and amount of rainfall in m.m. เมษายน April				พฤษภาคม May			ฝนรวม M.M. Total m.m.	ฝนรวมตั้งแต่ 1 ม.ค. Accumulative rain-fall Since Jan.	
		29	30	1	2	3	4	5		ฝนจริง Actual	สูง(+)ต่ำ(-)กว่าปกติ Above(+) Below(-) Normal
38.อ.นาน้อย	Na Noi								0.0		
39.จ.อุตรดิตถ์	Uttaradit*								0.0	51.1	-138.5
40.อ.ลับแล	Lap Lae								0.0		
41.อ.น้ำปาด	Nam Pat								0.0		
42.จ.ตาก	Tak								0.0		
43.สนามบินตาก	Tak Airport*		T	2.8	T		0.2		3.0	49.8	- 45.6
44.อ.บ้านตาก	Ban Tak	17.8		6.3					23.8		
45.อ.แม่สอด	Mae Sot*								0.0	41.9	- 52.0
46.เขื่อนภูมิพล	Bhumibol Dam*								0.0		
47.จ.สุโขทัย	Sukhothai								0.0	12.2	-167.3
48.อ.สวรรคโลก	Sawankhalok								0.0		
49.อ.กงไกรลาศ	Kongkrailat								0.0		
50.จ.พิษณุโลก	Phitsanulok*					T		4.5	4.5	82.7	- 85.2
51.อ.พรหมพิราม	Phrom Phiram								0.0		
52.อ.วังทอง	Wang Thong								0.0		
53.จ.กำแพงเพชร	Kamphaeng Phet								0.0	42.1	- 40.1
54.จ.พิจิตร	Phichit								0.0		
55.อ.บางมูลนาค	Bang Munnak					10.1			10.1		
56.อ.ตะพานหิน	Taphanhin								0.0		
57.จ.เพชรบูรณ์	Phetchabun*					36.2			36.2	228.8	+ 42.4
58.อ.หล่มเก่า	Lom Kao								0.0		
59.อ.หล่มสัก	Lom Sak								0.0		
60.อ.ชนแดน	Chon Daen								0.0		
ภาคตะวันออกเฉียงเหนือ	**Northeastern Part**										
1.จ.เลย	Loei*				0.5	21.6		12.9	35.0	151.4	- 89.8
2.อ.ท่าลี่	Tha Li								0.0		
3.อ.เชียงคาน	Chiangkhan					17.6	6.7		24.3		
4.อ.ด่านซ้าย	Dan Sai								0.0		
5.จ.หนองคาย	Nong Khai					12.3			12.3	208.6	+ 54.6
6.อ.บึงกาฬ	Bung Kan								0.0		
7.อ.โพนพิสัย	Phon Phisai								0.0		
8.อ.ท่าบ่อ	Tha Bo								0.0		
9.จ.อุดรธานี	Udon Thani*				T	8.0		3.4	11.4	148.6	+ 1.0
10.อ.บ้านผือ	Ban Phu								0.0		
11.อ.หนองหาน	Nong Han								0.0		
12.จ.สกลนคร	Sakon Nakhon*	0.1	T		14.3	1.5			15.9	106.5	- 88.8
13.อ.วานรนิวาส	Wanon Niwat				30.1	7.1			37.2		
14.อ.พรรณานิคม	Phanna Nikhom								0.0		

สถานีฝน	Station	วันที่และจำนวนน้ำฝนเป็นมิลลิเมตร Date and amount of rainfall in m. m. เมษายน April		พฤษภาคม May					ฝนรวม ม.ม. Total m. m.	ฝนรวมตั้งแต่ 1 ม.ค. Accumulative rain-fall Since Jan. 1	
		29	30	1	2	3	4	5		ฝนจริง Actual	สูง(+)ต่ำ(-)กว่าปกติ Above(+) Below(-) Normal
15.จ.นครพนม	Nakhon Phanom*	T		T		7.0			7.0	179.6	- 5.8
16.อ.บ้านแพง	Ban Phaeng	33.1							33.1		
17.อ.ท่าอุเทน	Tha Uten								0.0		
18.อ.นาแก	Na Kae								0.0		
19.อ.ธาตุพนม	That Phanom								0.0		
20.อ.มุกดาหาร	Mukdahan*	0.1	3.6		7.3	3.9			14.9	132.1	+ 4.7
21.จ.ชัยภูมิ	Chaiyaphum*		0.3			15.1		0.2	15.6	185.5	+ 36.8
22.อ.ภูเขียว	Phu Khieo					27.2			27.2		
23.อ.เกษตรสมบูรณ์	Kaset Sombun								0.0		
24.อ.คอนสวรรค์	Khon Sawan		8.8						8.8		
25.อ.จตุรัส	Chaturat					65.8			65.8		
26.อ.บำเหน็จณรงค์	Bamnet Narong					30.2			30.2		
27.จ.ขอนแก่น	Khon Kaen*		26.7			47.6		1.4	75.7	129.3	- 38.7
28.อ.น้ำพอง	Nam Phong								0.0		
29.อ.ภูเวียง	Phu Wiang								0.0		
30.อ.ชุมแพ	Chum Phae		22.2						22.2		
31.อ.ชนบท	Chonnabot		3.8			3.4			7.2		
32.อ.มัญจาคีรี	Mancha Khiri					8.4			8.4		
33.อ.พล	Phon								0.0		
34.จ.มหาสารคาม	Maha Sarakham					45.1			45.1	139.2	- 7.0
35.อ.พยัคฆภูมิพิสัย	Phayakkhaphum Phisai					2.6			2.6		
36.อ.บรบือ	Borabu								0.0		
37.จ.กาฬสินธุ์	Kalasin		10.6			3.1			13.7	122.9	- 82.5
38.อ.สหัสขันธ์	Sahatsakhan								0.0		
39.อ.ยางตลาด	Yang Talat		27.3			4.8			32.1		
40.อ.กันทรวิชัย	Kanthara Wichai								0.0		
41.อ.กมลาไสย	Kamalasai								0.0		
42.จ.ร้อยเอ็ด	Roi Et*		1.1			10.3		1.0	12.4	110.0	- 74.9
43.อ.โพนทอง	Phon Thong								0.0		
44.อ.เสลภูมิ	Selaphum					42.2			42.2		
45.อ.ธวัชบุรี	Thawatburi					10.2			10.2		
46.อ.จตุรพักตรพิมาน	Chaturaphak Phiman								0.0		
47.อ.เกษตรวิสัย	Kaset Wisai		2.8			33.9			36.7		
48.อ.สุวรรณภูมิ	Suwannaphum		0.3		0.2	33.6			34.1		
49.จ.นครราชสีมา	Nakhon Ratchasima*		T			50.4	0.2	T	50.6	332.9	+159.2
50.อ.บัวใหญ่	Bua Yai			7.3		10.6			17.9		
51.อ.พิมาย	Phimai					17.7			17.7		
52.อ.จักราช	Chakkarat								0.0		

สถานีฝน	Station	วันที่และจำนวนน้ำฝนเป็นมิลลิเมตร Date and amount of rainfall in m.m. เมษายน April				พฤษภาคม May			ฝนรวม มม. Total m.m.	ฝนรวมตั้งแต่ 1 ม.ค. Accumulative rain-fall Since Jan.1	
		29	30	1	2	3	4	5		ฝนจริง Actual	สูง(+)ต่ำ(-) กว่าปกติ Above(+) Below(-) Normal
53.อ.โชคชัย	Chok Chai								0.0		
54.อ.ด่านขุนทด	Dan Khunthot					25.5			25.5		
55.อ.โนนไทย	Non Thai					110.4			110.4		
56.อ.สูงเนิน	Sung Noen					60.5	16.2		76.7		
57.อ.ปักธงชัย	Pak Thong Chai								0.0		
58.อ.สีคิ้ว	Si Khiu					56.8			56.8		
59.อ.ครบุรี	Khonburi								0.0		
60.จ.บุรีรัมย์	Buriram								0.0	77.3	-109.0
61.อ.พุทไธสง	Phut Thai Song		3.2			15.0			18.2		
62.อ.ลำปลายมาศ	Lam Plai Mat								0.0		
63.อ.นางรอง	Nang Rong					2.1			2.1		
64.อ.ประโคนชัย	Prakhon Chai								0.0		
65.จ.สุรินทร์	Surin*		4.8			17.9			22.7	116.5	- 29.4
66.อ.ท่าตูม	Tha Tum					65.2			65.2		
67.อ.รัตนบุรี	Rattanaburi					57.2			57.2		
68.อ.ปราสาท	Prasat								0.0		
69.อ.สังขะ	Sangkha								0.0		
70.จ.ศรีสะเกษ	Sisaket								0.0	90.7	- 42.2
71.อ.ราษีไศล	Rasisalai					62.4			62.4		
72.อ.อุทุมพรพิสัย	Uthumphon Phisai					56.7			56.7		
73.อ.กันทรารมย์	Kantharatom								0.0		
74.อ.ขุขันธ์	Khukhan								0.0		
75.กันทรลักษ์	Kantharalak				7.8	12.7			20.5		
76.จ.อุบลราชธานี	Ubon Ratchathani*			T		87.6		2.0	69.6	175.8	- 5.9
77.อ.เขมราฐ	Khemmarat								0.0		
78.อ.มหาชนะชัย	Maha Chana Chai								0.0		
79.อ.อำนาจเจริญ	Amnat Charoen								0.0		
80.อ.ยโสธร	Yasothon					21.2			21.2		
81.อ.ตระการพืชผล	Trakan Phut Phon		2.5		12.6		17.5		32.6		
82.อ.คำเขื่อนแก้ว	Kham Khuan Kaeo					28.0			28.0		
83.อ.เขื่องใน	Khuang Nai					49.5			49.5		
84.อ.โขงเจียม	Khong Chiam								0.0		
85.อ.พิบูลมังสาหาร	Phibun Mangsahan								0.0		
86.อ.เดชอุดม	Det Udom								0.0		
ภาคกลาง	Central Part										
1.จ.นครสวรรค์	Nakhon Sawan*					6.0			6.0	35.6	-133.
2.อ.บรรพตพิสัย	Banphot Phisai								0.0		
3.อ.ลาดยาว	Lat Yao								0.0		

สถานีฝน	Station	วันที่และจำนวนน้ำฝนเป็นมิลลิเมตร Date and amount of rainfall in m.m. เมษายน April				พฤษภาคม May			ฝนรวม ม.ม. Total m.m.	ฝนรวมตั้งแต่ 1 ม.ค. Accumulative rain-fall Since Jan.1	
		29	30	1	2	3	4	5		ฝนจริง Actual	สูง(+)ต่ำ(-)กว่าปกติ Above(+) Below(-) Normal
4.อ.ชุมแสง	Chumsaeng					18.9			18.9		
5.อ.พยุหคีรี	Phayuha Khiri								0.0		
6.จ.อุทัยธานี	Uthai Thani								0.0	35.3	-115.4
7.อ.หนองฉาง	Nong Chang								0.0		
8.อ.หนองขาหย่าง	Nong Kha Yang								0.0		
9.จ.ชัยนาท	Chainat								0.0	58.6	-129.0
10.อ.มโนรมย์	Manorom								0.0		
11.อ.วัดสิงห์	Wat Sing								0.0		
12.จ.สิงห์บุรี	Singburi								0.0		
13.อ.อินทร์บุรี	Inburi								0.0		
14.อ.บางระจัน	Bangrachan								0.0		
15.อ.พรหมบุรี	Phromburi								0.0		
16.จ.ลพบุรี	Lopburi*					1.5			1.5	77.7	- 97.7
17.อ.บ้านหมี่	Ban Mi								0.0		
18.อ.ชัยบาดาล	Chai Badan								0.0		
19.อ.ท่าวุ้ง	Tha Wung								0.0		
20.จ.สุพรรณบุรี	Suphanburi*	T				T	T		T	65.3	-113.3
21.อ.เดิมบางนางบวช	Doembang Nangbuat					23.5			23.5		
22.อ.ศรีประจันต์	Si Prachan								0.0		
23.อ.สองพี่น้อง	Song Phi Nong								0.0		
24.จ.อ่างทอง	Ang Thong								0.0	60.6	-149.5
25.อ.โพธิ์ทอง	Pho Thong								0.0		
26.อ.ไชโย	Chaiyo								0.0		
27.อ.วิเศษไชยชาญ	Wiset Chaichan								0.0		
28.อ.ป่าโมก	Pa Mok								0.0		
29.จ.สระบุรี	Saraburi					5.2			5.2	83.9	-102.1
30.อ.หนองแค	Nong Khae								0.0		
31.อ.แก่งคอย	Kaeng Khoi								0.0		
32.จ.พระนครศรีอยุธยา	Ayutthaya								0.0		
33.อ.บางไทร	Bang Sai								0.0		
34.อ.บางบาล	Bang Ban					53.4			53.4		
35.อ.เสนา	Sena								0.0		
36.อ.ท่าเรือ	Tha Rua					2.4			2.4		
37.อ.ผักไห่	Phak Hai								0.0		
38.อ.บางปะอิน	Bang Pa-in								0.0		
39.จ.นครนายก	Nakhon Nayok								0.0	105.5	-123.1
40.อ.ปากพลี	Pak Phli				17.5	3.4			20.9		
41.อ.บ้านนา	Ban Na					4.6			4.6		

สถานีฝน	Station	วันที่และจำนวนน้ำฝนเป็นมิลลิเมตร Date and amount of rainfall in m.m. เมษายน April				พฤษภาคม May			ฝนรวม ม.ม. Total m.m.	ฝนรวมตั้งแต่ 1 ม.ค. Accumulative rain-fall Since Jan.1	
		29	30	1	2	3	4	5		ฝนจริง Actual	สูง(+)ต่ำ(-)กว่าปกติ Above(+) Below(-) Normal
42.จ.ปราจีนบุรี	Prachinburi*				17.2	1.5	T	4.1	22.8	233.8	- 5.4
43.อ.บ้านสร้าง	Ban Sang								0.0		
44.อ.ศรีมหาโพธิ์	Si Maha Pho								0.0		
45.อ.กบินทร์บุรี	Kabinburi								0.0		
46.อ.วัฒนานคร	Watthana Nakhon					23.7			23.7		
47.อ.อรัญประเทศ	Aranyaprathet*		24.2		0.9	0.6		0.3	26.0	195.4	- 51.5
48.จ.ปทุมธานี	Pathum Thani								0.0	23.5	-173.1
49.อ.ธัญบุรี	Thanyaburi								0.0		
50.จ.นนทบุรี	Nonthaburi								0.0	76.5	- 98.9
51.อ.บางบัวทอง	Bang Bua Thong					24.3			24.3		
52.จ.กาญจนบุรี	Kanchanaburi*					T	95.4		95.4	150.3	- 38.6
53.อ.ท่าม่วง	Tha Muang								0.0		
54.จ.นครปฐม	Nakhon Pathom								0.0		
55.อ.นครชัยศรี	Nakhon Chai Si						28.3		28.3		
56.จ.ธนบุรี	Thonburi								0.0		
57.จ.พระนคร	Bangkok*					13.0	2.4		15.4	121.4	-116.6
58.สนามบินดอนเมือง	Don Muang*	1.4				4.4	0.1		5.9	58.5	-169.9
59.อ.บางเขน	Bang Khen								0.0		
60.อ.มีนบุรี	Minburi								0.0		
61.อ.ลาดกระบัง	Lat Krabang								0.0		
62.อุตุฯบางนา	Bang Na*					23.5			23.5		
63.จ.ฉะเชิงเทรา	Chachoengsao								0.0		
64.จ.ราชบุรี	Ratburi					6.7	27.7		34.4	50.2	- 77.0
65.อ.บ้านโป่ง	Ban Pong								0.0		
66.อ.ปากท่อ	Pak Tho								0.0		
67.อ.โพธาราม	Photharam					27.6	3.5		31.1		
68.จ.สมุทรสงคราม	Samut Songkhram								0.0	15.0	-125.1
69.อ.อัมพวา	Amphawa					7.7			7.7		
70.อ.บางคนที	Bang Khonthi								0.0		
71.จ.สมุทรสาคร	Samut Sakhon					139.6			139.6		
72.จ.สมุทรปราการ	Samut Prakan					62.7			62.7	134.0	- 51.6
73.อ.บางพลี	Bang Phli								0.0		
74.อ.พระประแดง	Phrapradaeng								0.0		
75.บางปู	Bang Pu								0.0		
76.ป้อมพระจุลฯ	Pom Phrachun*					24.4			24.4		
ชายฝั่งทะเลตะวันออก	**Gulf of Thailand East Coast**										
1.จ.ชลบุรี	Chonburi*						T		T	25.2	-213.1
2.อ.พนัสนิคม	Phanat Nikhom				29.8				29.8		

สถานีฝน	Station	วันที่และจำนวนน้ำฝนเป็นมิลลิเมตร Date and amount of rainfall in m.m. เมษายน April		พฤษภาคม May					ฝนรวม ม.ม. Total m.m.	ฝนรวมตั้งแต่ 1 ม.ค. Accumulative rain-fall Since Jan.1	
		29	30	1	2	3	4	5		ฝนจริง Actual	สูง(+)ต่ำ(-)กว่าปกติ Above(+) Below(-) Normal
3.อ.บ้านบึง	Ban Bung								0.0		
4.อ.พานทอง	Phan Thong								0.0		
5.อ.ศรีราชา	Si Racha								0.0		
6.อ.สีชัง	Si Chang*		T	0.1			1.0		1.1		
7.อ.สัตหีบ	Sattahip*						3.6		3.6	51.2	-229.2
8.อ.ระยอง	Rayong*								0.0		
9.อ.บ้านค่าย	Ban Khai								0.0		
10.อ.แกลง	Klaeng				3.1				3.1		
11.อ.จันทบุรี	Chanthaburi*		1.6				10.1	7.0	18.7	147.0	-200.3
12.อ.โป่งน้ำร้อน	Pong Namron					22.8			22.8		
13.อ.ท่าใหม่	Tha Mai								0.0		
14.อ.เขาคิชฌกูฏ	Makham	16.7							16.7		
15.อ.ตราด	Trat				25.0				25.0	306.3	-168.7
16.อ.เขาสมิง	Khao Saming								-		
17.อ.แหลมงอบ	Laem Ngop				62.0				62.0		
18.อ.คลองใหญ่	Khlong Yai*	T			45.1	11.6			56.7	264.2	-226.2
ฝั่งอ่าวไทยฝั่งตะวันตก	Gulf of Thailand West Coast										
1.อ.เพชรบุรี	Phetburi								0.0	18.3	- 52.0
2.อ.บ้านแหลม	Ban Laem								0.0		
3.อ.ประจวบคีรีขันธ์	Prachuap Khirikhan*								0.0	79.2	-175.0
4.อ.หัวหิน	Hua Hin*					0.1			0.1	9.0	-145.7
5.อ.ชุมพร	Chumphon*						T		T	180.0	-286.9
6.อ.ท่าแซะ	Tha Sae								0.0		
7.อ.สวี	Sawi								0.0		
8.อ.หลังสวน	Lang Suan								0.0		
9.อ.กาญจนดิษฐ์	Kanchon*								0.0	49.0	-181.4
10.อ.ไชยา	Chaiya								0.0		
11.อ.บ้านนาสาร	Ban Nasan								0.0		
12.อ.นครศรีธรรมราช	Nakhon Si Thammarat*								0.0	248.8	-406.0
13.อ.สิชล	Sichon								0.0		
14.อ.ฉวาง	Chawang								0.0		
15.อ.ร่อนพิบูลย์	Ron Phibun								0.0		
16.อ.ทุ่งสง	Thung Song								0.0		
17.อ.ปากพนัง	Pak Phanang								0.0		
18.อ.พัทลุง	Phatthalung								0.0	154.6	-303.7
19.อ.เขาชัยสน	Khao Chai Son								0.0		
20.อ.สงขลา	Songkhla*						T		T	207.6	-112.9
21.อ.รัตภูมิ	Rattaphum								0.0		

สถานีฝน	Station	วันที่และจำนวนน้ำฝนเป็นมิลลิเมตร Date and amount of rainfall in m.m. เมษายน April				พฤษภาคม May			ฝนรวม ม.ม. Total m.m.	ฝนรวมตั้งแต่ 1 ม.ค. Accumulative rainfall Since Jan. ฝนจริง Actual	ส่วน(+)ต่ำ(-)กว่าปกติ Above(+) Below(-) Normal
		29	30	1	2	3	4	5			
22.อ.หาดใหญ่	Hat Yai								0.0		
23.อ.สะเดา	Sadao								0.0		
24.จ.ปัตตานี	Pattani								0.0		
25.อ.หนองจิก	Nong Chik								0.0		
26.อ.ยะหริ่ง	Yaring								0.0		
27.อ.ปะนาเระ	Panare								0.0		
28.จ.ยะลา	Yala								0.0		
29.จ.นราธิวาส	Narathiwat*								0.0	317.4	-359.0
30.อ.ตากใบ	Tak Bai								0.0		
31.อ.ยี่งอ	Yi Ngo								0.0		
ภาคใต้ฝั่งตะวันตก	Southern Part West Coast										
1.จ.ระนอง	Ranong*						2.0	1.6	3.6	109.2	-349.2
2.อ.กระบุรี	Kraburi								0.0		
3.จ.พังงา	Phang Nga								0.0	114.4	-350.3
4.อ.ตะกั่วป่า	Takua Pa								0.0		
5.อ.ตะกั่วทุ่ง	Takua Thung								0.0		
6.อ.ท้ายเหมือง	Thai Muang								0.0		
7.จ.ภูเก็ต	Phuket*								-		
8.สนามบินภูเก็ต	Phuket Airport*								0.0	9.4	-337.5
9.จ.กระบี่	Krabi								-		
10.อ.คลองท่อม	Khlong Thom								0.0		
11.สนามบินตรัง	Trang Airport*					T		21.2	21.2	61.8	-313.5
12.อ.ปะเหลียน	Pa Lian								0.0		
13.อ.สิเกา	Si Kao								0.0		
14.อ.ย่านตาขาว	Yan Ta Khao								0.0		
15.จ.สตูล	Satun								0.0	68.8	-405.9
16.อ.ละงู	La Ngu								0.0		

หมายเหตุ ช่องว่าง ไม่มีรายงานฝนตก — Remark: Blank — No report

* สถานีตรวจอากาศ — * Synoptic Station

T ฝนเล็กน้อยวัดไม่ได้ — T Trace

อุณหภูมิสูงสุดและต่ำสุดประจำวันที่ ๒๙ เม.ย.ถึง ๕ พ.ค. ๒๕๐๖

Daily Max. and Min. Temperature April.29 - May.5, 1963

สถานี	Station	อุณหภูมิสูงสุดและต่ำสุดเป็นองศา ซ. Max. and Min. Temperature in degree C.							สูงสุดเฉลี่ย ต่ำสุด Average Max. Min.	เฉลี่ยในสัปดาห์ Weekly Mean	ค่าปกติประจำเดือน Monthly Normal
		29	30	1	2	3	4	5			
ภาคเหนือ	Northern Part										
เชียงราย	Chiangrai	35.6 19.1	36.7 21.6	- 21.3	38.6 18.6	38.0 20.3	34.2 19.6	34.8 18.8	36.3 19.7	28.0	27.0
แม่ฮ่องสอน	Mae Hongson	36.6 20.6	37.8 23.3	38.0 22.4	38.3 20.8	37.3 23.0	37.0 21.8	33.4 23.2	36.0 22.1	29.5	29.5
ปาย	Pai	=	=	=	=	=	=	=	=	-	-
ขุนยวม	Khun Yuam	=	=	=	=	=	=	=	=	-	-
แม่สะเรียง	Mae Sariang	38.2 22.3	40.1 21.5	40.6 22.9	40.6 20.9	40.2 23.0	38.1 22.5	37.2 22.2	38.3 22.2	30.8	29.5
เชียงใหม่	Chiangmai	37.0 19.2	36.8 21.3	37.6 23.3	38.0 20.5	38.7 21.1	36.3 22.8	36.8 21.6	37.3 21.3	29.3	28.6
ฝาง	Fang	35.4 -	- 18.4	38.0 -	- 16.5	- -	- -	- -	- -	-	-
ลำปาง	Lampang	35.0 21.0	38.2 23.3	38.7 24.2	39.0 24.6	39.0 24.9	35.2 23.2	36.2 23.2	37.3 23.8	30.5	29.1
น่าน	Nan	37.2 22.4	38.1 22.1	38.0 21.7	39.1 23.1	39.3 23.1	35.5 22.2	35.2 20.1	37.5 22.1	28.8	28.1
แพร่	Phrae	35.9 20.2	37.4 20.6	38.5 23.6	39.5 24.5	38.9 22.5	36.0 22.6	36.5 20.9	37.5 22.1	28.8	29.4
อุตรดิตถ์	Uttaradit	37.3 21.2	38.4 23.2	40.0 24.0	41.0 25.5	41.3 25.4	38.8 25.1	39.1 23.5	39.8 24.0	31.8	30.3
ตาก	Tak	39.2 22.1	38.6 24.6	39.6 26.2	41.3 26.8	40.7 28.1	37.3 25.3	38.6 26.8	39.4 25.7	32.6	30.3
เขื่อนภูมิพล	Bhumibol Dam	- -	38.6 -	- 25.9	- -	- -	- -	- -	- -	-	-
แม่สอด	Mae Sot	37.6 23.5	38.6 23.2	39.8 24.5	- 24.6	37.8 23.5	36.7 24.2	36.7 24.4	37.9 24.0	31.0	28.9
พิษณุโลก	Phitsanulok	37.5 23.8	39.5	39.5	40.2 27.4	40.2 26.8	36.2 24.3	39.5 24.8	38.9 25.2	32.1	30.0
เพชรบูรณ์	Phetchabun	34.5 20.9	37.1 23.2	36.4 23.2	38.2 23.5	37.2 25.4	34.1 22.8	35.9 24.7	36.2 23.4	29.8	28.4
ภาคตะวันออกเฉียงเหนือ	Northeastern Part										
เลย	Loei	36.0 21.1	37.3 20.7	37.6 21.4	38.5 21.8	37.4 21.3	34.3 21.5	35.8 22.6	36.7 21.5	29.1	28.6
อุดรธานี	Udon Thani	37.2 24.6	39.9 23.4	39.6 25.2	40.9 24.4	37.5 24.0	35.9 22.5	36.2 24.6	37.8 23.8	30.7	29.3
นครพนม	Nakhon Phanom	35.6 23.5	35.4 21.8	- 23.9	37.2 23.1	26.8 24.0	35.9 22.1	36.0 23.5	34.3 23.1	28.7	28.6
มุกดาหาร	Mukdahan	36.4 23.7	36.4 22.2	37.8 23.5	38.7 22.7	33.5 22.2	33.5 21.8	35.7 23.0	36.9 22.7	29.4	29.3
สกลนคร	Sakon Nakhon	37.0 24.1	36.2 22.2	39.3 24.3	39.6 23.5	28.1 22.7	34.0 22.0	36.3 22.8	35.7 23.1	29.4	28.8
ขอนแก่น	Khon Kaen	38.7 23.7	39.9 25.8	37.7 23.5	39.5 25.2	38.8 26.7	33.5 21.8	35.4 24.9	37.2 24.5	30.9	29.6
ร้อยเอ็ด	Roi Et	37.7 24.6	37.9 24.5	37.6 24.2	38.0 25.4	28.5 27.0	33.2 21.4	35.2 24.3	35.4 24.5	30.0	29.6
ชัยภูมิ	Chaiyaphum	36.1 24.1	36.6 24.3	37.5 23.2	38.0 23.9	37.2 26.8	32.1 22.3	35.3 24.7	36.2 24.2	30.2	-
อุบลราชธานี	Ubon Ratchathani	37.3 24.8	36.8 24.3	37.7 23.9	38.0 25.7	28.8 27.0	33.8 20.8	34.5 24.1	35.3 24.4	29.9	29.1
สุรินทร์	Surin	38.4 22.8	35.2 22.6	37.0 23.3	38.1 23.8	20.2 25.5	33.2 22.0	35.4 23.5	34.6 23.4	29.0	29.7
นครราชสีมา	Nakhon Ratchasima	35.1 22.3	36.0 23.7	36.2 23.6	36.7 22.9	35.2 24.8	31.3 21.5	34.3 23.9	35.0 23.2	29.1	29.2

สถานี Station	อุณหภูมิสูงสุดและต่ำสุดเป็นองศา ซ. Max. and Min. Temperature in degree C.							สูงสุดเฉลี่ย ต่ำสุดเฉลี่ย Average Max. Min.	เฉลี่ยในสัปดาห์ Weekly Mean	ค่าปกติประจำเดือน Monthly Normal
	29	30	1	2	3	4	5			
ภาคกลาง Central Part										
นครสวรรค์ Nakhon Sawan	39.7 22.6	40.0 27.0	40.3 27.5	40.7 27.9	41.3 28.1	37.6 24.0	38.6 25.3	39.7 26.1	32.9	30.4
ลพบุรี Lopburi	37.4 23.2	37.4 25.2	38.0 28.5	38.2 28.2	38.4 28.0	36.5 23.5	37.7 23.6	38.1 25.2	31.7	29.9
สุพรรณบุรี Suphanburi	38.6 24.1	39.0 24.7	- 24.9	39.6 25.7	41.2 26.8	40.6 23.3	38.2 22.6	39.5 24.6	32.1	30.3
กาญจนบุรี Kanchanaburi	39.8 22.2	37.8 25.5	38.4 25.0	39.6 26.4	40.0 26.8	38.4 25.0	37.4 22.2	38.9 24.7	31.8	30.4
ปราจีนบุรี Prachinburi	35.2 23.6	36.6 24.8	37.9 25.3	38.8 25.5	35.5 25.0	35.5 24.3	35.0 25.7	36.4 24.8	30.6	29.4
อรัญประเทศ Aranyaprathet	37.5 22.7	37.5 24.0	37.5 24.0	37.2 25.0	34.5 24.8	35.0 23.2	37.0 24.5	36.6 24.0	30.3	29.5
พระนคร Bangkok	35.0 23.6	34.4 25.6	35.5 25.6	35.3 26.5	35.2 27.3	34.9 22.3	34.0 24.3	34.9 25.0	30.0	29.7
ดอนเมือง Don Muang	33.5 23.5	35.4 24.7	35.8 25.0	35.6 26.1	36.2 26.3	35.0 23.5	34.3 24.4	35.1 24.8	30.0	29.7
ป้อมพระจุล ๆ Pom Phrachun	32.6 25.2	32.8 27.8	32.8 23.7	32.6 28.0	33.0 27.8	31.5 22.5	31.8 27.1	32.4 26.0	29.2	-
อ่าวไทยฝั่งตะวันออก Gulf of Thailand, East Coast										
ชลบุรี Chonburi	34.0 24.8	33.0 26.0	34.0 25.0	34.8 25.9	36.1 27.2	34.5 25.2	34.0 27.0	34.3 25.8	30.1	29.2
เกาะสีชัง Ko Sichang	32.7 27.6	33.6 27.8	32.3 28.0	33.2 28.3	34.2 28.4	32.5 25.4	33.6 26.5	33.2 27.7	30.5	-
สัตหีบ Sattahip	35.1 28.2	35.2 27.5	35.4 28.0	35.1 27.6	- 28.0	34.4 28.5	34.9 28.4	35.0 27.1	31.1	29.9
ระยอง Rayong	33.7 23.9	33.7 25.3	33.9 26.6	33.1 26.6	- 28.9	= =	= =	33.6 26.2	30.0	-
บ้านเพ Ban Phe	34.2 27.4	34.2 28.6	34.4 27.0	- 27.0	= =	= =	= =	- 27.4	-	-
จันทบุรี Chanthaburi	33.3 22.4	32.3 23.0	34.1 23.9	34.3 25.3	33.6 23.1	32.7 23.9	34.1 24.3	33.5 23.7	28.6	28.4
แหลมงอบ Laem Ngop	33.4 25.0	- 24.6	34.0 =	34.7 26.0	- 24.0	32.0 =	- 24.0	33.5 24.7	29.1	-
คลองใหญ่ Khlong Yai	33.6 23.4	33.4 24.7	33.6 23.3	33.9 25.7	32.9 24.0	32.8 23.7	32.7 =	32.8 24.1	28.5	28.1
อ่าวไทยฝั่งตะวันตก Gulf of Thailand, West Coast										
หัวหิน Hua Hin	32.3 24.6	32.5 24.0	32.7 24.8	32.7 24.4	34.0 26.2	32.6 26.5	34.2 23.5	33.0 24.8	28.9	28.9
ประจวบคีรีขันธ์ Prachuap Khirikhan	34.1 22.3	33.6 21.5	34.6 23.2	34.5 22.8	35.6 24.7	34.1 26.0	35.1 23.4	34.5 23.4	29.0	28.8
ชุมพร Chumphon	33.1 21.5	33.7 20.7	33.6 22.1	33.7 22.6	34.0 22.8	34.2 23.5	34.8 22.8	33.8 22.3	28.1	28.3
บ่อาพยูร์ธานี Bandon	33.7 18.6	34.7 20.7	36.7 19.4	34.0 18.9	34.0 22.6	35.4 21.9	35.0 21.8	34.8 20.6	27.7	28.7
นครศรีธรรมราช Nakhon Si Thammarat	34.4 20.0	35.2 22.0	34.8 21.6	35.4 20.2	35.0 21.9	35.4 22.1	35.8 23.3	35.1 21.6	28.4	28.5
สงขลา SongKhla	33.8 25.5	32.6 23.9	32.7 25.6	34.1 23.9	33.8 23.3	34.3 24.3	33.8 23.8	33.3 24.3	28.8	28.9
นราธิวาส Narathiwat	34.4 23.8	33.6 22.7	32.8 22.8	34.2 21.9	34.5 22.3	32.8 23.8	33.0 23.3	33.6 22.9	28.3	27.9
ภาคใต้ฝั่งตะวันตก Southern Part, West Coast										
ระนอง Ranong	36.5 21.0	36.2 21.4	36.0 21.2	35.8 21.4	34.5 22.3	34.9 24.1	34.5 22.1	35.4 21.9	28.7	27.4
ภูเก็ต Phuket	34.5 23.6	34.7 25.5	34.9 26.1	35.9 21.9	34.6 23.7	34.4 24.5	33.7 25.8	34.5 24.5	29.5	27.7
ตรัง Trang	37.8 22.1	38.3 23.0	37.7 21.2	38.3 18.2	38.4 22.7	37.6 22.6	37.7 23.2	38.0 21.9	30.0	27.8

พิมพ์ที่โรงพิมพ์ กรมอุตุนิยมวิทยา บางกะปี พระนคร
กรมอุตุนิยมวิทยา เจ้าของ
นาวาเอก ประเสริฐ สุนทโรทก ผู้พิมพ์ผู้โฆษณา พ.ศ. ๒๕๐๖



กรมอุตุนิยมวิทยา สำนักนายกรัฐมนตรี

รายงานอากาศประจำสัปดาห์ ระหว่างวันที่ ๖ ถึง ๑๒ พฤษภาคม ๒๕๐๖

ฉบับที่ ๑๙ / ๒๕๐๖

พลเรือโท สนิธ เวสารัชชนันท์

อธิบดีกรมอุตุนิยมวิทยา

METEOROLOGICAL DEPARTMENT

OFFICE OF THE PRIME MINISTER

BANGKOK THAILAND

WEEKLY WEATHER REPORT

DURING THE PERIOD May 6 — 12, 1963

No. 19 / 1963

Sanit Vesa — rajananda

Vice Admiral, Director General

สรุปลักษณะอากาศทั่วไปในรอบสัปดาห์
ระหว่างวันที่ ๖ - ๑๒ พ.ค. ๒๕๐๖

๑. กระแสลมฝ่ายใต้ที่มีกำลังแรงพอประมาณยังคงพัดเข้าสู่ประเทศไทยตลอดสัปดาห์ ร่องมรสุมพาดผ่านตอนกลางของสุมาตราและตอนใต้สุดของแหลมมลายู

๒. ในตอนครึ่งแรกของสัปดาห์ มีฝนเกือบทั่วไปกับมีพายุฝนฟ้าคะนองเป็นบางแห่งในภาคเหนือและภาคตะวันออกเฉียงเหนือ ส่วนมากทางตอนเหนือของภาค แต่ในตอนครึ่งหลังของสัปดาห์มีฝนเล็กน้อยเป็นบางแห่ง ในบริเวณภาคกลางมีฝนน้อยมากตลอดสัปดาห์ ในบริเวณฝั่งตะวันออกของอ่าวไทยมีฝนเล็กน้อยเกือบทั่วไป ส่วนในภาคใต้มีฝนดีทั่วไปในตอนต้นสัปดาห์ แต่ในตอนปลายสัปดาห์มีฝนน้อยลงมาก

กรมอุตุนิยมวิทยา

๑๓ / ๕ /๒๕๐๖

General Situation

Period May 6 - 12,1963

1. Moderate southerly winds still prevailed over Thailand throughout the week. The monsoon trough was located over Central Sumatra and the southern tip of Malay Peninsula.

2. In the first half of the week, scattered showers with isolated thunderstorms occurred in the northern and northeastern part particularly in the northern portion of the parts but isolated light showers occurred in the latter period. Scarce rain occurred in the central part throughout the week while scattered light rainshowers distributed in the East Coast of the Gulf of Thailand. Widespread rain in the southern part during the early period of the week and less rain in the latter period.

Meteorological Department
13 / 5 / 1963

การคาดหมายลักษณะอากาศใน ๗ วันข้างหน้า
ทั้งแต่วันที่ ๑๓ – ๑๙ พ.ค.๒๕๐๖

ภาคเหนือ ภาคตะวันออกเฉียงเหนือ ภาคกลาง อ่าวไทย ฝั่งตะวันออก	คาดว่า ในครึ่งแรกของสัปดาห์จะมีฝนเล็กน้อยเป็นบางแห่ง และในครึ่งหลังจะมีฝนและฝนฟ้าคะนองเกือบทั่วไป
อ่าวไทย ฝั่งตะวันตก	คาดว่า จะมีฝนฟ้าคะนองเป็นบางแห่งตามชายฝั่ง แต่ในระยะครึ่งหลังของสัปดาห์จะมีฝนเกือบทั่วไป
ภาคใต้ ฝั่งตะวันตก	คาดว่า จะมีฝนเกือบทั่วไปตลอดสัปดาห์
พระนคร และ ธนบุรี	คาดว่า ในครึ่งแรกของสัปดาห์อากาศโปร่งเป็นส่วนมาก และในครึ่งหลังจะมีฝนหรือฝนฟ้าคะนอง

กรมอุตุนิยมวิทยา
๑๓ / ๕ /๒๕๐๖

Weather Outlook for the next seven days
From May 13 - 19, 1963

Northern Part: Northeastern Part: Central Part: Gulf of Thailand, East Coast:	Expected light isolated showers in the first half of the week and scattered showers with thunder-showers in the latter half.
Gulf of Thailand, West Coast:	Expected isolated thundershowers along the coast in the first half of the week and scattered thundershowers in the latter half.
Southern Thailand, West Coast:	Expected scattered showers throughout the week.
Bangkok and Thonburi:	Expected showers or thundershowers in the latter half of the week while fair in the first half.

Meteorological Department
13 / 5 / 1963

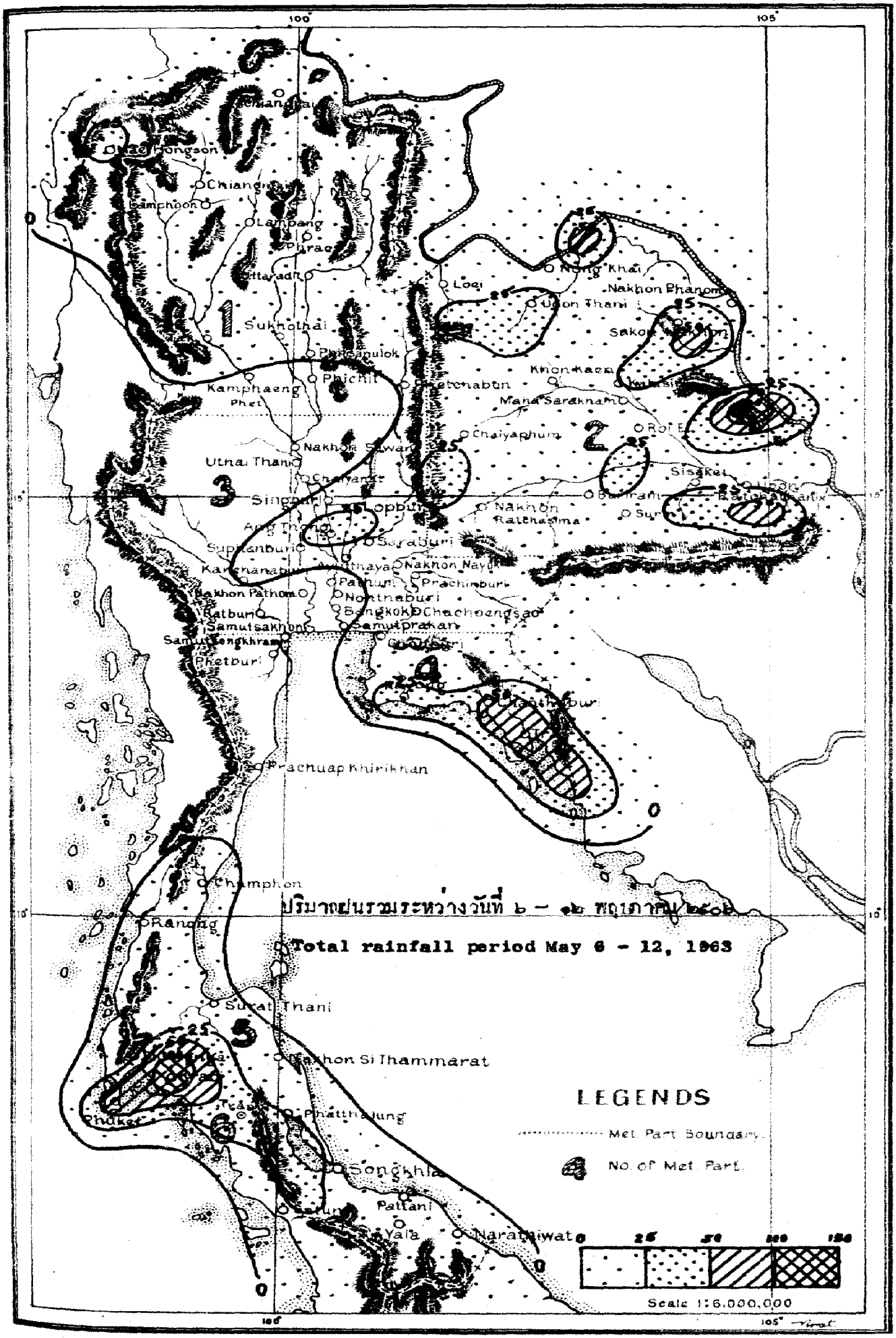
100°
105°
15°
Chiang Rai
Mae Hongson
Chiang Mai
Lamphoon
Lampang
Phrae
Uttaradit
Loei
Nong Khai
Nakhon Phanom
Udon Thani
Sukhothai
Sakon Nakhon
Phitsanulok
Khon Kaen
Kamphaeng Phet
Phichit
Mahasarakham
Roi Et
Chaiyaphum
Nakhon Sawan
Uthai Thani
Chainat
Sisaket
Singburi
Lopburi
Nakhon Ratchasima
Surin
Ang Thong
Saraburi
Suphanburi
Kanchanaburi
Ayuthaya
Nakhon Nayok
Nakhon Pathom
Pathum Thani
Prachinburi
Ratburi
Nonthaburi
Bangkok
Chachoengsao
Samutsakhon
Samutprakan
Samutsongkhram
Chonburi
Phetburi
Rayong
Prachuap Khirikhan
Chumphon
Surat Thani
Nakhon Si Thammarat
Phuket
Trang
Phatthalung
Songkhla
Pattani
Yala
Narathiwat
ปริมาณฝนรวมระหว่างวันที่ ๖ – ๑๒ พฤษภาคม ๒๕๐๖
Total rainfall period May 6 - 12, 1963
LEGENDS
Met Part Boundary
No. of Met Part
0
25
50
100
150
Scale 1:6,000,000

สถานีฝน	Station	วันที่และจำนวนน้ำฝนเป็นมิลลิเมตร Date and amount of rainfall in m.m. พฤษภาคม May							ฝนรวม ม.ม. Total m.m.	ฝนรวมตั้งแต่ 1 ม.ค. Accumulative rainfall Since Jan. 1	
		6	7	8	9	10	11	12		ฝนจริง Actual	สูง(+)ต่ำ(-)กว่าปกติ Above(+) Below(-) Normal
ภาคเหนือ	Northern Part										
1.จ.เชียงราย	Chiangrai*	T	4.3						4.3	70.8	-115.7
2.อ.แม่สาย	Mae Sai								0.0		
3.อ.เชียงแสน	Chiangsaen		4.2						4.2		
4.อ.แม่จัน	Mae Chan								0.0		
5.อ.เชียงของ	Chiangkhong								0.0		
6.อ.เทิง	Thoeng		12.4						12.4		
7.อ.แม่สรวย	Mae Sruai	8.5							8.5		
8.อ.เชียงคำ	Chiangkham	12.7							12.7		
9.อ.พาน	Phan								0.0		
10.อ.เวียงป่าเป้า	Wiang Pa Pao								0.0		
11.อ.พะเยา	Phayao								0.0		
12.จ.แม่ฮ่องสอน	Mae Hongson*	27.6	11.5	T					39.1	104.3	+ 12.5
13.อ.ปาย	Pai*								-		
14.อ.ขุนยวม	Khun Yuam								0.0		
15.อ.แม่สะเรียง	Mae Sariang*	3.6	1.2						4.8	31.5	-178.5
16.จ.เชียงใหม่	Chiangmai*	4.5	2.8		T	T			7.3	55.3	-112.3
17.อ.ฝาง	Fang		2.6						2.6		
18.อ.เชียงดาว	Chiangdao								0.0		
19.อ.แม่แตง	Mae Taeng								0.0		
20.อ.ดอยสะเก็ด	Doi Saket		1.7						1.7		
21.อ.หางดง	Hang Dong	0.4	3.4						3.8		
22.อ.สันทราย	San Sai	2.8	4.1						6.9		
23.อ.สันป่าตอง	San Pa Tong								0.0		
24.อ.สันกำแพง	San Kamphaeng								0.0		
25.อ.จอมทอง	Chom Thong								0.0		
26.อ.ฮอด	Hot								0.0		
27.จ.ลำพูน	Lamphun								-		
28.จ.ลำปาง	Lampang*	T	3.0	2.0		1.0	T		6.0	73.4	- 95.7
29.อ.แจ้ห่ม	Chae Hom								0.0		
30.อ.สบปราบ	Sop Prap								0.0		
31.อ.เกาะคา	Ko Kha				3.6				3.6		
32.อ.เถิน	Thoen								0.0		
33.จ.แพร่	Phrae			1.0					1.0		
34.สนามบินแพร่	Phrae Airport*	T		2.5					2.5	111.9	- 88.7
35.อ.สูงเม่น	Sung Men								0.0		
36.จ.น่าน	Nan*	0.6	3.2	0.4				T	4.2	118.7	- 84.8
37.อ.ทุ่งช้าง	Thung Chang								0.0		

สถานีฝน	Station	วันที่และจำนวนน้ำฝนเป็นมิลลิเมตร Date and amount of rainfall in m.m. พฤษภาคม May							ฝนรวม พ.ย. Total m.m.	ฝนรวมตั้งแต่ 1 พ.ค. Accumulative rain-fall Since Jan.1	
		6	7	8	9	10	11	12		ฝนจริง Actual	สูง(+)ต่ำ(-)กว่าปกติ Above(+) Below(-) Normal
38.อ.น่านน้อย	Na Noi								0.0		
39.จ.อุตรดิตถ์	Uttaradit*		T						T	51.1	-171.2
40.อ.ลับแล	Lap Lae		5.0						5.0		
41.อ.น้ำปาด	Nam Pat								-		
42.จ.ตาก	Tak								0.0		
43.สนามบินตาก	Tak Airport*	T							T	49.8	- 54.9
44.อ.บ้านตาก	Ban Tak								0.0		
45.อ.แม่สอด	Mae Sot*	1.1							1.1	43.0	- 73.8
46.เขื่อนภูมิพล	Bhumibol Dam*								-		
47.จ.สุโขทัย	Sukhothai			1.1					1.1	13.3	-186.2
48.อ.สวรรคโลก	Sawankhalok								0.0		
49.อ.กงไกรลาศ	Kongkrailat								0.0		
50.จ.พิษณุโลก	Phitsanulok*							1.7	1.7	84.4	-118.2
51.อ.พรหมพิราม	Phrom Phiram			12.5					12.5		
52.อ.วังทอง	Wang Thong								0.0		
53.จ.กำแพงเพชร	Kamphaeng Phet								0.0	42.1	- 52.4
54.จ.พิจิตร	Phichit								0.0		
55.อ.บางมูลนาก	Bang Munnak								0.0		
56.อ.ตะพานหิน	Taphanhin								0.0		
57.จ.เพชรบูรณ์	Phetchabun*								0.0	226.2	+ 29.0
58.อ.หล่มเก่า	Lom Kao								0.0		
59.อ.หล่มสัก	Lom Sak								0.0		
60.อ.ชนแดน	Chon Daen								0.0		
ภาคตะวันออกเฉียงเหนือ	**Northeastern Part**										
1.จ.เลย	Loei*	0.7							0.7	152.1	-121.4
2.อ.ท่าลี่	Tha Li								0.0		
3.อ.เชียงคาน	Chiangkhan								0.0		
4.อ.ด่านซ้าย	Dan Sai		20.6						20.6		
5.จ.หนองคาย	Nong Khai	19.0		0.4					19.4	228.3	+ 19.4
6.อ.บึงกาฬ	Bung Kan	16.2							16.2		
7.อ.โพนพิสัย	Phon Phisai	83.0							83.0		
8.อ.ท่าบ่อ	Tha Bo								0.0		
9.จ.อุดรธานี	Udon Thani*	23.6	7.6		T		T		31.1	178.7	- 6.1
10.อ.บ้านผือ	Ban Phu								0.0		
11.อ.หนองหาน	Nong Han								0.0		
12.จ.สกลนคร	Sakon Nakhon*	8.8		8.2	5.4		7.7	5.8	41.8	142.5	- 97.0
13.อ.วานรนิวาส	Wanon Niwat								0.0		
14.อ.พรรณานิคม	Phanna Nikhom								0.0		

สถานีฝน	Station	วันที่และจำนวนน้ำฝนเป็นมิลลิเมตร Date and amount of rainfall in m.m. พฤษภาคม May							ฝนรวม ม.ม. Total m.m.	ฝนรวมตั้งแต่ 1 ม.ค. Accumulative rain-fall Since Jan. 1	
		6	7	8	9	10	11	12		ฝนจริง Actual	สูง(+)ต่ำ(-)กว่าปกติ Above(+) Below(-) Normal
15.จ.นครพนม	Nakhon Phanom*	13.2	T	T		T	T	0.2	13.4	193.0	- 57.9
16.อ.บ้านแพง	Ban Phaeng			8.5					8.5		
17.อ.ท่าอุเทน	Tha Uten								0.0		
18.อ.นาแก	Na Kae	42.3	8.2	6.8	10.3				65.6		
19.อ.ธาตุพนม	That Phanom								0.0		
20.อ.มุกดาหาร	Mukdahan*	T							T	132.1	- 41.6
21.จ.ชัยภูมิ	Chaiyaphum*		0.2						0.2	185.7	- 3.2
22.อ.ภูเขียว	Phu Khieo								0.0		
23.อ.เกษตรสมบูรณ์	Kaset Sombun								0.0		
24.อ.คอนสวรรค์	Khon Sawan								0.0		
25.อ.จตุรัส	Chaturat								0.0		
26.อ.บำเหน็จณรงค์	Bamnet Narong		44.2						44.2		
27.จ.ขอนแก่น	Khon Kaen*	16.7							16.7	146.0	- 57.3
28.อ.น้ำพอง	Nam Phong		15.3						15.3		
29.อ.ภูเวียง	Phu Wiang		4.7						4.7		
30.อ.ชุมแพ	Chum Phae								0.0		
31.อ.ชนบท	Chonnabot								0.0		
32.อ.มัญจาคีรี	Mancha Khiri								0.0		
33.อ.พล	Phon								0.0		
34.จ.มหาสารคาม	Maha Sarakham								0.0	143.0	- 26.3
35.อ.พยัคฆภูมิพิสัย	Phayakkhaphum Phisai								0.0		
36.อ.บรบือ	Borabu								0.0		
37.จ.กาฬสินธุ์	Kalasin	23.5							23.5	146.4	- 94.6
38.อ.สหัสขันธ์	Sahatsakhan								0.0		
39.อ.ยางตลาด	Yang Talat								0.0		
40.อ.กันทรวิชัย	Kanthara Wichai								0.0		
41.อ.กมลาไสย	Kamalasai								0.0		
42.จ.ร้อยเอ็ด	Roi Et*	9.8		T				0.2	10.0	120.0	-113.3
43.อ.โพนทอง	Phon Thong								0.0		
44.อ.เสลภูมิ	Selaphum								0.0		
45.อ.ธวัชบุรี	Thawatburi	23.0							23.0		
46.อ.จตุรพักตรพิมาน	Chaturaphak Phiman								0.0		
47.อ.เกษตรวิสัย	Kaset Wisai								0.0		
48.อ.สุวรรณภูมิ	Suwannaphum	12.6		12.8		2.0			27.4		
49.จ.นครราชสีมา	Nakhon Ratchasima*								0.0	332.9	-128.5
50.อ.บัวใหญ่	Bua Yai								0.0		
51.อ.พิมาย	Phimai								0.0		
52.อ.จักราช	Chakkarat								0.0		

สถานีฝน	Station	วันที่และจำนวนน้ำฝนเป็นมิลลิเมตร Date and amount of rainfall in m. m. พฤษภาคม May							ฝนรวม ม.ม. Total m. m.	ฝนรวมตั้งแต่ 1 ม.ค. Accumulative rain-fall Since Jan. 1	
		6	7	8	9	10	11	12		ฝนจริง Actual	สูง(+)ต่ำ(-)กว่าปกติ Above(+) Below(-) Normal
53.อ.โชคชัย	Chok Chai								0.0		
54.อ.ดานขุนทด	Dan Khunthot								0.0		
55.อ.โนนไทย	Non Thai								0.0		
56.อ.สูงเนิน	Sung Noen								0.0		
57.อ.ปักธงชัย	Pak Thong Chai								0.0		
58.อ.สีคิ้ว	Si Khiu								0.0		
59.อ.ครบุรี	Khonburi								0.0		
60.จ.บุรีรัมย์	Buriram	3.2							3.2	80.5	-121.5
61.อ.พุทไธสง	Phut Thai Song								0.0		
62.อ.ลำปลายมาศ	Lam Plai Mat			11.2					11.2		
63.อ.นางรอง	Nang Rong		1.6	2.3	19.4				23.3		
64.อ.ประโคนชัย	Prakhon Chai								0.0		
65.จ.สุรินทร์	Surin*								0.0	116.5	- 69.8
66.อ.ท่าตูม	Tha Tum	33.2							33.2		
67.อ.รัตนบุรี	Rattanaburi		9.2						9.2		
68.อ.ปราสาท	Prasat								0.0		
69.อ.สังขะ	Sangkha								0.0		
70.จ.ศรีสะเกษ	Sisaket								0.0	90.7	- 58.7
71.อ.ราษีไศล	Rasisalai								0.0		
72.อ.อุทุมพรพิสัย	Uthumphon Phisai	16.6							16.6		
73.อ.กันทรารมย์	Kantharatom	34.9							34.9		
74.อ.ขุขันธ์	Khukhan		28.6						28.6		
75.กันทรลักษ์	Kantharalak			1.4					1.4		
76.จ.อุบลราชธานี	Ubon Ratchathani*	0.2	T	T					0.2	176.0	- 45.9
77.อ.เขมราฐ	Khemmarat								0.0		
78.อ.มหาชนะชัย	Maha Chana Chai	103.0							103.0		
79.อ.อำนาจเจริญ	Amnat Charoen								0.0		
80.อ.ยโสธร	Yasothon	30.2							30.2		
81.อ.ตระการพืชผล	Trakan Phut Phon								0.0		
82.อ.คำเขื่อนแก้ว	Kham Khuan Kaeo								0.0		
83.อ.เขื่องใน	Khuang Nai			2.3					2.3		
84.อ.โขงเจียม	Khong Chiam								0.0		
85.อ.พิบูลมังสาหาร	Phibun Mangsahan								0.0		
86.อ.เดชอุดม	Det Udom	41.1	21.5						62.6		
ภาคกลาง	Central Part										
1.จ.นครสวรรค์	Nakhon Sawan*								0.0	35.6	-153.0
2.อ.บรรพตพิสัย	Banphot Phisai								0.0		
3.อ.ลาดยาว	Lat Yao								0.0		

สถานีฝน	Station	วันที่และจำนวนน้ำฝนเป็นมิลลิเมตร Date and amount of rainfall in m.m. พฤษภาคม May							ฝนรวม ม.ม. Total m.m.	ฝนรวมตั้งแต่ 1 ม.ค. Accumulative rain-fall Since Jan.1	
		6	7	8	9	10	11	12		ฝนจริง Actual	สูง(+)ต่ำ(-)กว่าปกติ Above(+) Below(-) Normal
4.อ.ชุมแสง	Chumsaeng								0.0		
5.อ.พยุหคีรี	Phayuha Khiri								0.0		
6.จ.อุทัยธานี	Uthai Thani								0.0	35.3	-132.5
7.อ.หนองฉาง	Nong Chang								0.0		
8.อ.หนองขาหย่าง	Nong Kha Yang								0.0		
9.จ.ชัยนาท	Chainat								0.0	58.6	-152.8
10.อ.มโนรมย์	Manorom								0.0		
11.อ.วัดสิงห์	Wat Sing								0.0		
12.จ.สิงห์บุรี	Singburi								0.0		
13.อ.อินทร์บุรี	Inburi								0.0		
14.อ.บางระจัน	Bangrachan								0.0		
15.อ.พรหมบุรี	Phromburi		4.9						4.9		
16.จ.ลพบุรี	Lopburi*		0.1						0.1	77.8	-119.9
17.อ.บ้านหมี่	Ban Mi								0.0		
18.อ.ไชยบาดาล	Chai Badan								0.0		
19.อ.ท่าวุ้ง	Tha Wung								0.0		
20.จ.สุพรรณบุรี	Suphanburi*								0.0	65.3	-142.2
21.อ.เดิมบางนางบวช	Doembang Nangbuat								0.0		
22.อ.ศรีประจัน	Si Prachan								0.0		
23.อ.สองพี่น้อง	Song Phi Nong								0.0		
24.จ.อ่างทอง	Ang Thong								0.0	60.6	-188.7
25.อ.โพธิ์ทอง	Pho Thong								0.0		
26.อ.ไชโย	Chaiyo								0.0		
27.อ.วิเศษไชยชาญ	Wiset Chaichan								0.0		
28.อ.ป่าโมก	Pa Mok								0.0		
29.จ.สระบุรี	Saraburi								0.0	83.9	-117.9
30.อ.หนองแค	Nong Khae								0.0		
31.อ.แก่งคอย	Kaeng Khoi								0.0		
32.จ.พระนครศรีอยุธยา	Ayutthaya								-		
33.อ.บางไทร	Bang Sai								0.0		
34.อ.บางบาล	Bang Ban								0.0		
35.อ.เสนา	Sena								0.0		
36.อ.ท่าเรือ	Tha Rua		40.0						40.0		
37.อ.ผักไห่	Phak Hai								0.0		
38.อ.บางปะอิน	Bang Pa-in								0.0		
39.จ.นครนายก	Nakhon Nayok								0.0	105.5	-179.8
40.อ.ปากพลี	Pak Phli				5.1				5.1		
41.อ.บ้านนา	Ban Na								0.0		

สถานีฝน	Station	วันที่และจำนวนน้ำฝนเป็นมิลลิเมตร Date and amount of rainfall in m.m. พฤษภาคม May							ฝนรวม ม.ม. Total m.m.	ฝนรวมตั้งแต่ 1 ม.ค. Accumulative rain-fall Since Jan.1	
		6	7	8	9	10	11	12		ฝนจริง Actual	สูง(+)ต่ำ(-)กว่าปกติ Above(+) Below(-) Normal
42.จ.ปราจีนบุรี	Prachinburi*								0.0	233.8	- 44.7
43.อ.บ้านสร้าง	Ban Sang								0.0		
44.อ.ศรีมหาโพธิ์	Si Maha Pho								0.0		
45.อ.กบินทร์บุรี	Kabinburi								0.0		
46.อ.วัฒนานคร	Watthana Nakhon								0.0		
47.อ.อรัญประเทศ	Aranyaprathet*			4.0	0.2	T			4.2	199.6	- 98.6
48.จ.ปทุมธานี	Pathum Thani								0.0	23.5	-205.7
49.อ.ธัญบุรี	Thanyaburi								0.0		
50.จ.นนทบุรี	Nonthaburi								0.0	76.5	-122.7
51.อ.บางบัวทอง	Bang Bua Thong								0.0		
52.จ.กาญจนบุรี	Kanchanaburi*	T	T						T	153.0	- 96.1
53.อ.ท่าม่วง	Tha Muang								0.0		
54.จ.นครปฐม	Nakhon Pathom								0.0		
55.อ.นครชัยศรี	Nakhon Chai Si								0.0		
56.จ.ธนบุรี	Thonburi								-		
57.จ.พระนคร	Bangkok*								0.0	121.4	-158.8
58.สนามบินดอนเมือง	Don Muang*								0.0	58.5	-203.6
59.อ.บางเขน	Bang Khen								0.0		
60.อ.มีนบุรี	Minburi								0.0		
61.อ.ลาดกระบัง	Lat Krabang								0.0		
62.อ.บางนา	Bang Na*								0.0		
63.จ.ฉะเชิงเทรา	Chachoengsao								0.0		
64.จ.ราชบุรี	Ratburi								0.0	50.2	-110.6
65.อ.บ้านโป่ง	Ban Pong								0.0		
66.อ.ปากท่อ	Pak Tho								0.0		
67.อ.โพธาราม	Photharam								0.0		
68.จ.สมุทรสงคราม	Samut Songkhram								0.0		
69.อ.อัมพวา	Amphawa								0.0		
70.อ.บางคนที	Bang Khonthi								0.0		
71.จ.สมุทรสาคร	Samut Sakhon								0.0		
72.จ.สมุทรปราการ	Samut Prakan								0.0	134.0	-103.4
73.อ.บางพลี	Bang Phli								0.0		
74.อ.พระประแดง	Phrapradaeng								0.0		
75.บางปู	Bang Pu								0.0		
76.ป้อมพระจุลฯ	Pom Phrachun*								0.0		
ชายฝั่งทะเลตะวันออก	**Gulf of Thailand East Coast**										
1.จ.ชลบุรี	Chonburi*						T		T	25.2	-260.8
2.อ.พนัสนิคม	Phanat Nikhom								0.0		

สถานีฝน	Station	วันที่และจำนวนน้ำฝนเป็นมิลลิเมตร Date and amount of rainfall in m.m. พฤษภาคม May							ฝนรวม ม.ม. Total m.m.	ฝนรวมตั้งแต่ 1 ม.ค. Accumulative rain-fall Since Jan. 1	
		6	7	8	9	10	11	12		ฝนจริง Actual	สูง(+)ต่ำ(-)กว่าปกติ Above(+) Below(-) Normal
3.อ.บ้านบึง	Ban Bung								0.0		
4.อ.พานทอง	Phan Thong								0.0		
5.อ.ศรีราชา	Si Racha								0.0		
6.อ.สีชัง	Si Chang*						4.0		4.0		
7.อ.สัตหีบ	Sattahip*								0.0	51.2	-265.0
8.จ.ระยอง	Rayong*						33.7		33.7		
9.อ.บ้านค่าย	Ban Khai								0.0		
10.อ.แกลง	Klaeng						20.3		20.3		
11.จ.จันทบุรี	Chanthaburi*		T		5.5	54.9	1.3		61.7	208.7	-232.7
12.อ.โป่งน้ำร้อน	Pong Namron								0.0		
13.อ.ท่าใหม่	Tha Mai					11.8			11.8		
14.อ.มะขาม	Makham								0.0		
15.จ.ตราด	Trat			83.6					83.6	389.9	-178.4
16.อ.เขาสมิง	Khao Saming								0.0		
17.อ.แหลมงอบ	Laem Ngop								0.0		
18.อ.คลองใหญ่	Khlong Yai*			0.3	T	61.0			61.3	326.8	-257.0
อ่าวไทยฝั่งตะวันตก	Gulf of Thailand West Coast										
1.จ.เพชรบุรี	Phetburi								0.0	18.3	- 89.4
2.อ.บ้านแหลม	Ban Laem								0.0		
3.จ.ประจวบคีรีขันธ์	Prachuap Khirikhan*								0.0	79.2	-200.8
4.อ.หัวหิน	Hua Hin*								0.0	9.0	-183.4
5.จ.ชุมพร	Chumphon*	1.3		3.8					5.1	185.1	-326.5
6.อ.ท่าแซะ	Tha Sae			19.3					19.3		
7.อ.สวี	Sawi								0.0		
8.อ.หลังสวน	Lang Suan								0.0		
9.จ.สุราษฎร์ธานี	Bandon*	T		T					T	49.0	-226.6
10.อ.ไชยา	Chaiya								0.0		
11.อ.บ้านนาสาร	Ban Nasan								0.0		
12.จ.นครศรีธรรมราช	Nakhon Si Thammarat*	T							T	248.8	-441.7
13.อ.สิชล	Sichon								0.0		
14.อ.ฉวาง	Chawang								0.0		
15.อ.ร่อนพิบูลย์	Ron Phibun								0.0		
16.อ.ทุ่งสง	Thung Song								0.0		
17.อ.ปากพนัง	Pak Phanang								0.0		
18.จ.พัทลุง	Phatthalung								0.0	154.6	-315.2
19.อ.เขาไชยสน	Khao Chai Son								0.0		
20.จ.สงขลา	Songkhla*			T					T	207.6	-139.5
21.อ.รัตตภูมิ	Rattaphum	23.5	12.3						35.8		

สถานีฝน	Station	วันที่และจำนวนน้ำฝนเป็นมิลลิเมตร Date and amount of rainfall in m.m. พฤษภาคม May							ฝนรวม ม.ค. Total	ฝนรวมตั้งแต่ 1 ม.ค. Accumulative rain-fall Since Jan. 1	
		6	7	8	9	10	11	12	m.m.	ฝนจริง Actual	สูง(+)ต่ำ(-)กว่าปกติ Above(+) Below(-) Normal
22.อ.หาดใหญ่	Hat Yai	2.0							2.0		
23.อ.สะเดา	Sadao		43.2						43.2		
24.จ.ปัตตานี	Pattani								0.0		
25.อ.หนองจิก	Nong Chik								0.0		
26.อ.ยะหริ่ง	Yaring								0.0		
27.อ.ปะนาเระ	Panare								0.0		
28.จ.ยะลา	Yala								-		
29.จ.นราธิวาส	Narathiwat*								0.0	317.6	-396.9
30.อ.ตากใบ	Tak Bai								0.0		
31.อ.อีงอ	Yi Ngo		0.2						0.2		
ภาคใต้ฝั่งตะวันตก	Southern Part West Coast										
1.จ.ระนอง	Ranong*		0.5	T	5.6	T	T		6.1	112.3	-527.6
2.อ.กระบุรี	Kraburi								0.0		
3.จ.พังงา	Phang Nga								0.0	114.4	-423.8
4.อ.ตะกั่วป่า	Takua Pa				17.4				17.4		
5.อ.ตะกั่วทุ่ง	Takua Thung	6.8							6.8		
6.อ.ท้ายเหมือง	Thai Muang								0.0		
7.จ.ภูเก็ต	Phuket*								-		
8.สนามบินภูเก็ต	Phuket Airport*	39.0	1.6		13.7				54.3	63.6	-359.8
9.จ.กระบี่	Krabi		118.5	11.7					130.2		
10.อ.คลองท่อม	Khlong Thom		58.5	29.5					88.0		
11.สนามบินตรัง	Trang Airport*	23.2		10.3	T				33.5	103.3	-331.8
12.อ.ปะเหลียน	Pa Lian	8.9		3.4					12.3		
13.อ.สิเกา	Si Kao	7.3	0.8						8.1		
14.อ.ย่านตาขาว	Yan Ta Khao	27.5	4.1						31.6		
15.จ.สตูล	Satun								0.0	68.8	-476.9
16.อ.ละงู	La Ngu		15.4						15.4		

หมายเหตุ ช่องว่าง ไม่มีรายงานฝนตก Remark Blank No report

* สถานีตรวจอากาศ * Synoptic Station

T ฝนเล็กน้อยวัดไม่ได้ T Trace

อุณหภูมิสูงสุดและต่ำสุดประจำวันที่ ๖ ถึง ๑๒ พฤษภาคม ๒๕๐๖

Daily Max. and Min. Temperature May 6 - 12, 1963

สถานี	Station	อุณหภูมิสูงสุดและต่ำสุดเป็นองศา ซ. Max. and Min. Temperature in degree C.							สูงสุดต่ำสุดเฉลี่ย Average Max. Min.	เฉลี่ยในสัปดาห์ Weekly Mean	ค่าปกติประจำเดือน Monthly Normal
		6	7	8	9	10	11	12			
ภาคเหนือ	Northern Part										
เชียงราย	Chiangrai	30.2 18.0	33.8 19.5	33.5 19.5	38.3 19.0	36.6 20.0	36.8 20.9	38.5 21.6	35.4 19.8	27.6	27.9
แม่ฮองสอน	Mae Hongson	32.0 26.3	30.5 21.2	31.7 21.1	34.3 22.0	36.0 24.2	36.3 23.0	38.0 22.5	34.1 22.8	28.5	29.5
ปาย	Pai	=	=	=	=	=	=	=	=	-	-
คุณยวม	Khun Yuam	=	=	=	=	=	=	=	=	-	-
แม่สะเรียง	Mae Sariang	32.9 25.1	35.1 22.3	35.5 21.6	37.4 23.1	37.8 23.8	38.5 25.0	40.2 23.1	36.7 23.4	30.1	29.5
เชียงใหม่	Chiangmai	33.8 21.2	34.6 20.5	35.8 21.1	35.8 21.4	37.0 22.4	37.3 22.6	37.7 21.2	36.0 21.5	28.8	28.6
ฝาง	Fang	=	32.0 =	34.2 19.0	34.3 18.6	- 18.9	=	--	=	-	-
ลำปาง	Lampang	36.2 25.4	36.0 21.6	37.3 23.7	38.0 23.0	38.2 23.8	38.0 24.8	39.2 24.1	37.7 23.7	30.7	29.1
น่าน	Nan	36.0 23.3	36.4 21.5	36.6 22.0	38.5 22.6	38.8 25.2	39.1 24.5	37.8 23.7	37.6 23.3	30.5	29.1
แพร่	Phrae	35.1 22.7	36.8 19.6	37.9 23.4	38.3 21.8	38.8 23.6	39.4 24.5	38.8 26.2	38.0 23.1	30.8	29.4
อุตรดิตถ์	Uttaradit	37.9 24.1	38.8 22.0	40.5 25.0	40.1 24.5	40.6 25.4	41.4 28.0	41.5 27.8	40.3 25.3	32.8	30.3
ตาก	Tak	33.2 26.0	38.3 23.1	38.8 26.3	39.5 26.6	40.5 27.1	39.9 27.4	40.4 28.5	38.7 26.4	32.6	30.3
เขื่อนภูมิพล	Bhumibol Dam	=	=	=	=	=	=	=	=	-	-
แม่สอด	Mae Sot	30.5 23.8	37.0 20.8	36.9 22.4	37.0 23.5	37.2 24.5	38.8 24.4	38.2 24.3	36.5 23.4	30.0	28.9
พิษณุโลก	Phitsanulok	36.0 22.9	37.4 24.2	38.5 25.4	39.2 25.7	39.0 27.2	40.5 26.5	39.9 27.5	38.6 25.6	32.1	30.0
เพชรบูรณ์	Phetchabun	35.5 23.4	36.2 23.0	36.7 23.7	37.2 24.7	36.4 25.2	36.8 24.4	37.2 25.0	36.8 24.2	30.4	28.4
ภาคตะวันออกเฉียงเหนือ	Northeastern Part										
เลย	Loei	34.8 20.7	35.7 22.0	36.3 22.1	36.2 22.3	37.3 22.0	38.5 22.2	37.9 23.0	36.7 22.0	29.4	28.6
อุดรธานี	Udon Thani	34.8 22.6	34.5 22.6	37.7 23.3	37.9 24.4	39.4 24.0	38.5 25.2	39.3 25.7	37.4 24.0	30.7	29.3
นครพนม	Nakhon Phanom	33.8 23.6	34.3 21.9	35.4 24.2	36.0 24.0	37.2 25.6	37.4 25.2	37.0 25.8	35.9 24.3	30.1	28.6
มุกดาหาร	Mukdahan	35.2 23.5	36.6 22.3	37.8 24.3	37.2 23.6	37.7 24.3	37.4 25.1	39.5 25.2	37.3 24.1	30.7	29.3
สกลนคร	Sakon Nakhon	32.3 23.9	35.4 21.5	34.1 23.5	35.3 24.2	36.2 24.3	35.6 24.5	39.0 24.7	35.4 23.8	29.6	28.8
ขอนแก่น	Khon Kaen	35.2 23.9	35.8 23.0	37.3 24.5	37.7 24.9	37.5 26.0	38.8 26.3	38.2 26.2	37.2 25.0	31.1	29.6
ร้อยเอ็ด	Roi Et	- 24.3	35.6 24.0	35.3 24.8	35.8 23.7	37.0 25.8	37.6 26.4	37.5 26.6	36.5 25.1	30.8	29.6
ชัยภูมิ	Chaiyaphum	34.3 24.1	36.1 24.0	36.2 23.7	36.9 24.2	36.9 25.4	36.9 25.2	38.6 25.7	36.6 24.6	30.6	-
อุบลราชธานี	Ubon Ratchathani	35.0 23.4	35.6 23.1	33.0 23.2	35.5 24.8	37.0 24.8	37.0 25.8	37.6 26.0	35.8 24.4	30.1	29.1
สุรินทร์	Surin	35.6 22.5	36.5 22.4	36.5 24.1	35.4 24.2	36.6 24.3	36.8 23.6	38.0 23.5	36.5 23.5	30.0	29.7
นครราชสีมา	Nakhon Ratchasima	34.1 22.7	35.7 24.0	36.2 23.0	36.7 23.5	36.5 24.1	36.8 24.3	37.4 24.4	36.2 23.7	30.0	29.2

สถานี	Station	อุณหภูมิสูงสุดและต่ำสุดเป็นองศา ซ. Max. and Min. Temperature in degree C.							สูงสุดเฉลี่ย ต่ำสุดเฉลี่ย Average Max. Min.	เฉลี่ยในสัปดาห์ Weekly Mean	ค่าปกติประจำเดือน Monthly Normal
		6	7	8	9	10	11	12			
ภาคกลาง	**Central Part**										
นครสวรรค์	Nakhon Sawan	39.2 27.0	40.1 26.5	41.0 26.9	40.3 27.1	40.8 27.8	40.7 28.0	42.5 28.1	40.7 27.3	34.0	30.4
ลพบุรี	Lopburi	37.7 26.5	37.0 26.1	39.0 26.4	38.0 26.5	39.2 26.8	39.5 27.2	39.3 27.1	38.7 26.7	32.7	29.9
สุพรรณบุรี	Suphanburi	38.9 26.1	38.4 25.7	38.9 25.6	40.4 25.7	40.5 -	41.0 25.7	40.5 26.5	39.8 25.9	32.9	30.3
กาญจนบุรี	Kanchanaburi	36.2 25.5	37.8 23.9	38.4 25.0	38.4 25.2	38.0 25.8	39.2 26.6	39.0 26.6	38.2 25.5	31.8	30.4
ปราจีนบุรี	Prachinburi	37.2 25.1	37.4 25.2	37.3 25.1	38.6 24.8	38.3 25.7	36.0 26.2	39.2 26.0	37.7 25.4	31.6	29.4
อรัญประเทศ	Aranyaprathet	35.5 23.5	37.7 23.2	38.2 23.5	36.5 23.0	37.5 24.5	36.7 25.0	37.6 25.0	37.1 24.0	30.6	29.5
พระนคร	Bangkok	35.4 27.2	34.6 26.8	35.7 26.7	35.4 25.4	35.7 27.5	35.3 27.6	35.4 27.2	35.3 26.9	31.1	29.7
ดอนเมือง	Don Muang	35.7 25.5	35.6 26.0	36.3 25.2	36.8 25.8	36.2 26.7	35.7 27.0	36.1 27.2	36.1 26.2	31.2	29.7
ป้อมพระจุล ฯ	Pom Phrachun	32.7 27.7	32.7 27.8	32.9 28.0	33.0 28.7	32.9 28.2	33.1 28.0	32.8 28.0	32.9 28.1	30.5	-
อ่าวไทยฝั่งตะวันออก	**Gulf of Thailand, East Coast**										
ชลบุรี	Chonburi	34.6 26.7	34.5 25.6	35.4 26.8	35.5 26.5	34.5 27.5	35.6 27.2	35.0 27.0	35.0 26.8	30.9	29.2
เกาะสีชัง	Ko Sichang	33.7 28.3	33.8 27.9	34.2 28.7	34.2 28.3	34.9 28.6	33.7 28.6	33.2 28.6	34.0 28.4	31.2	-
สัตหีบ	Sattahip	35.0 27.9	35.2 27.4	35.8 27.3	36.0 25.5	34.5 28.4	35.5 27.8	36.0 27.3	35.4 27.3	31.4	29.8
ระยอง	Rayong	- 28.8	- -	- -	33.4 -	33.5 28.6	32.4 29.0	- 28.0	- 28.6	-	-
บ้านเพ	Ban Phe	- 27.6	- -	- -	34.8 -	- 23.0	- -	- -	- -	-	-
จันทบุรี	Chanthaburi	33.2 24.1	33.6 23.1	34.6 23.9	33.6 24.1	31.2 24.6	34.0 23.8	33.6 23.9	33.4 23.9	28.7	28.4
แหลมงอบ	Laem Ngop	- -	32.4 -	- 26.6	- -	- -	- -	- -	- -	-	-
คลองใหญ่	Khlong Yai	33.1 -	- 23.9	- 24.7	33.4 22.7	32.8 24.3	32.8 24.2	32.5 23.7	32.9 23.9	28.4	28.1
อ่าวไทยฝั่งตะวันตก	**Gulf of Thailand, West Coast**										
หัวหิน	Hua Hin	34.1 26.0	33.0 25.0	33.1 24.9	33.3 25.5	33.9 25.5	34.0 25.5	33.2 26.0	33.5 25.5	29.5	28.9
ประจวบคีรีขันธ์	Prachuap Khirikhan	35.5 22.2	34.9 24.4	34.5 22.8	35.3 24.6	35.8 23.9	35.2 24.6	34.4 24.1	35.1 23.9	29.5	28.8
ชุมพร	Chumphon	34.6 23.3	33.9 23.4	33.7 23.4	34.1 22.6	35.2 22.6	34.1 23.1	33.7 23.0	34.2 23.1	28.7	28.2
สุราษฎร์ธานี	Bandon	35.8 22.2	36.2 21.8	36.0 23.9	35.4 22.6	35.1 21.8	35.1 23.4	33.7 22.4	35.3 22.6	29.0	28.7
นครศรีธรรมราช	Nakhon Si Thammarat	34.6 22.6	34.4 23.0	33.4 23.4	35.2 22.5	36.4 21.2	35.7 22.9	34.9 20.7	34.9 22.3	28.6	28.5
สงขลา	SongKhla	33.6 24.0	33.1 23.5	33.2 24.3	33.2 23.7	33.3 22.1	34.1 24.0	33.1 22.3	33.4 23.4	28.4	28.9
นราธิวาส	Narathiwat	33.1 24.1	32.8 22.8	34.1 23.5	34.4 22.9	33.4 21.9	32.8 21.4	33.5 21.3	33.4 22.6	28.0	27.9
ภาคใต้ฝั่งตะวันตก	**Southern Part, West Coast**										
ระนอง	Ranong	33.8 23.0	34.5 23.8	34.0 23.6	33.7 23.5	33.8 22.6	34.0 23.6	35.9 22.6	34.2 23.2	28.7	27.4
ภูเก็ต	Phuket	35.9 24.5	33.2 22.9	32.4 24.6	31.9 25.1	33.0 24.1	33.6 24.0	34.0 25.1	33.4 24.3	28.7	27.7
ตรัง	Trang	33.0 22.8	36.3 22.8	36.3 24.0	35.2 23.8	37.3 22.1	37.3 22.5	36.6 22.2	36.0 22.9	29.5	27.8

พิมพ์ที่โรงพิมพ์ กรมอุตุนิยมวิทยา บางกะปี พระนคร
กรมอุตุนิยมวิทยา เจ้าของ
นาวาเอก ประเสริฐ สุนทโรทก ผู้พิมพ์ผู้โฆษณา พ.ศ. ๒๕๐๖



กรมอุตุนิยมวิทยา สำนักนายกรัฐมนตรี

รายงานอากาศประจำสัปดาห์ ระหว่างวันที่ ๑๓ ถึง ๑๙ พฤษภาคม ๒๕๐๖

ฉบับที่ ๒๐ / ๒๕๐๖

พลเรือโท สนิธ เวสารัชชนันท์

อธิบดีกรมอุตุนิยมวิทยา

LIBRARY
MAY 28 1963
WEATHER BUREAU

METEOROLOGICAL DEPARTMENT

OFFICE OF THE PRIME MINISTER

BANGKOK THAILAND

WEEKLY WEATHER REPORT

DURING THE PERIOD May 13 – 19, 1963

No. 20 / 1963

Sanit Vesa – rajananda

Vice Admiral, Director General

สรุปลักษณะอากาศทั่วไปในรอบสัปดาห์

ระหว่างวันที่ ๑๓ – ๑๙ พ.ค.๒๕๐๖

๑. กระแสลมผ่ายใต้ที่มีกำลังแรงพอประมาณยังคงพัดเข้าสู่ประเทศไทยเช่นเดียวกับในสัปดาห์ที่แล้ว

๒. ร่องมรสุมได้เลื่อนขึ้นมาทางเหนือเล็กน้อย โดยได้พาดผ่านบริเวณภาคใต้ของมลายู

๓. ในครึ่งแรกของสัปดาห์มีฝนตกเพียงเล็กน้อยเป็นบางแห่งในภาคเหนือ, ภาคตะวันออกเฉียงเหนือ, ภาคกลาง และชาวไทยฝั่งตะวันออก แต่ในครึ่งหลังของสัปดาห์ปริมาณฝนตกได้เพิ่มมากขึ้น ในภาคใต้มีฝนเกือบทั่วไปทางฝั่งตะวันตก ส่วนทางฝั่งตะวันออกมีฝนน้อยมาก

กรมอุตุนิยมวิทยา

๒๐ / ๕ /๒๕๐๖

General Situation

Period May 13 – 19 ,1963

1. Moderate southerly winds still prevailed over Thailand as last week.

2. The monsoon trough slithly moved northward to southern Malaya.

3. In the first half of the week isolated light rains in the Northern, Northeastern and Central Parts as well as East Coast of the Gulf; but more rains were reported in the latter period. Scattered rains occurred in the west coast of the Southern Part throughout the week; while insignificant falls were reported in the east coast.

Meteorological Department
20 / 5 / 1963

การคาดหมายลักษณะอากาศใน ๗ วันข้างหน้า

ตั้งแต่วันที่ ๒๐ - ๒๖ พ.ค.๒๕๐๖

ภาคเหนือ — มีเมฆมากกับจะมีฝนเป็นบางแห่งในครึ่งแรกของสัปดาห์ คาดว่า ในครึ่งหลัง จะมีฝนมากเกือบทั่วไป

ภาคตะวันออกเฉียงเหนือ
ภาคกลาง
ฝั่งไทย อ่าวไทย ฝั่งตะวันออก — มีเมฆมากกับจะมีฝนพอสมควรในครึ่งแรกของสัปดาห์ คาดว่า ในครึ่งหลังจะมีฝนมากขึ้น และจะเป็นพายุฝนฟ้าคะนองด้วย

ฝั่งไทย อ่าวไทย ฝั่งตะวันตก — คาดว่า จะมีฝนเป็นบางแห่ง หรือเป็นฝนฟ้าคะนองในครึ่งแรกของสัปดาห์ ส่วนในครึ่งหลัง คาดว่า จะมีฝนฟ้าคะนองหรือเป็นพายุฝนฟ้าคะนองเกือบทั่วไป

ภาคใต้ ฝั่งตะวันตก — มีเมฆมากโดยจะมีฝนชุกขึ้น กับมีพายุฝนฟ้าคะนองเป็นครั้งคราวในตลอดสัปดาห์นี้

พระนคร และ ธนบุรี — โดยทั่วไปจะมีเมฆมาก กับจะมีฝนในครึ่งแรกของสัปดาห์ คาดว่า ในครึ่งหลัง ฝนจะชุกขึ้นกับจะเป็นพายุฝนฟ้าคะนองด้วย

กรมอุตุนิยมวิทยา

๒๐ / ๕ /๒๕๐๖

Weather Outlook for the next seven days

From May 20 - 26, 1963

Northern Part: Cloudy with some local showers in the first half of the week. Expected substantial rain in the second half of the period.

Northeastern Part:
Central Part:
Gulf of Thailand,
East Coast: Cloudy with some rains in the first half of the week. Expected substantial fall with thunderstorms in the second half of the period.

Gulf of Thailand,
West Coast: Expected some local showers or thundershowers in the first half of the week. Expected scattered thundershower in the rest of the period.

Southern Thailand,
West Coast: Cloudy with rains and occasional thunderstorms expected during this period.

Bangkok and Thonburi: Generally cloudy with rain in the first half of the week. Expected substantial fall and thunderstorms in the rest of the period.

Meteorological Department

20 / 5 / 1963

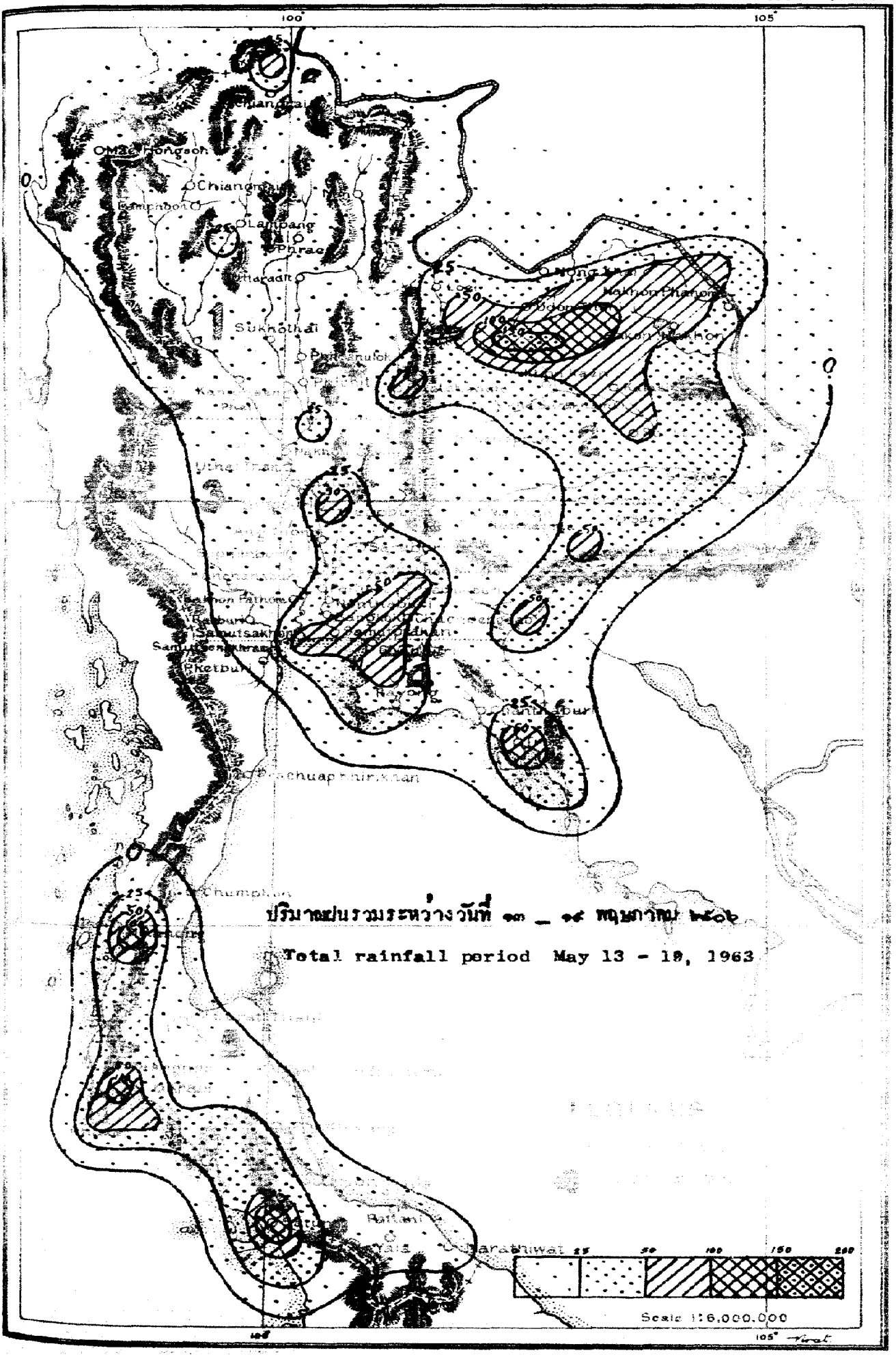

ปริมาณฝนรวมระหว่างวันที่ ๑๓ _ ๑๙ พฤษภาคม ๒๕๐๖

Total rainfall period May 13 - 19, 1963

สถานีฝน	Station	วันที่และจำนวนน้ำฝนเป็นมิลลิเมตร Date and amount of rainfall in m.m. พฤษภาคม May							ฝนรวม ม.ม. Total m.m.	ฝนรวมตั้งแต่ 1 ม.ค. Accumulative rain-fall Since Jan.1	
		13	14	15	16	17	18	19		ฝนจริง Actual	สูง(+)ต่ำ(-)กว่าปกติ Above(+) Below(-) Normal
ภาคเหนือ	Northern Part										
1.จ.เชียงราย	Chiangrai *				7.9	9.2		6.0	22.7	93.5	-141.2
2.อ.แม่สาย	Mae Sai				7.0				7.0		
3.อ.เชียงแสน	Chiangsaen			6.2					6.2		
4.อ.แม่จัน	Mae Chan						55.1		55.1		
5.อ.เชียงของ	Chiangkhong								0.0		
6.อ.เทิง	Thoeng								0.0		
7.อ.แม่สรวย	Mae Sruai								0.0		
8.อ.เชียงคำ	Chiangkham								0.0		
9.อ.พาน	Phan								0.0		
10.อ.เวียงป่าเป้า	Wiang Pa Pao								0.0		
11.อ.พะเยา	Phayao								0.0		
12.จ.แม่ฮ่องสอน	Mae Hongson*					13.3	4.4	T	17.7	134.6	+ 15.9
13.อ.ปาย	Pai*								-		
14.อ.ขุนยวม	Khun Yuam								-		
15.อ.แม่สะเรียง	Mae Sariang*				T	20.8			20.8	52.3	-199.3
16.จ.เชียงใหม่	Chiangmai*							0.3	0.3	55.6	-154.7
17.อ.ฝาง	Fang				9.8		T		9.8		
18.อ.เชียงดาว	Chiangdao				11.8				11.8		
19.อ.แม่แตง	Mae Taeng						6.8		6.8		
20.อ.ดอยสะเก็ด	Doi Saket				2.0				2.0		
21.อ.หางดง	Hang Dong								0.0		
22.อ.สันทราย	San Sai								0.0		
23.อ.สันป่าตอง	San Pa Tong								0.0		
24.อ.สันกำแพง	San Kamphaeng								0.0		
25.อ.จอมทอง	Chom Thong								0.0		
26.อ.ฮอด	Hot								0.0		
27.จ.ลำพูน	Lamphun								-		
28.จ.ลำปาง	Lampang*	T							T	73.4	-143.7
29.อ.แจ้ห่ม	Chae Hom								0.0		
30.อ.สบปราบ	Sop Prap								0.0		
31.อ.เกาะคา	Ko Kha	26.8							26.8		
32.อ.เถิน	Thoen								0.0		
33.จ.แพร่	Phrae								0.0		
34.สนามบินแพร่	Phrae Airport*					8.2		2.6	10.8	122.7	-109.7
35.อ.สูงเม่น	Sung Men								0.0		
36.จ.น่าน	Nan*	T				0.6	0.5	0.3	1.4	120.1	-107.0
37.อ.ทุ่งช้าง	Thung Chang								0.0		

สถานีฝน	Station	วันที่และจำนวนน้ำฝนเป็นมิลลิเมตร Date and amount of rainfall in m. m. พฤษภาคม May							ฝนรวม ม.ม. Total m. m.	ฝนรวมตั้งแต่ 1 ม. Accumulative ra -fall Since Jan.	
		13	14	15	16	17	18	19		ฝนจริง Actual	สูง(+)ต่ำ(กว่าปกติ Above(+ Below(- Normal
38.อ.นาน้อย	Na Noi								0.0		
39.จ.อุตรดิตถ์	Uttaradit*							13.3	13.3	64.4	-193.
40.อ.ลับแล	Lap Lae							9.3	9.3		
41.อ.น้ำปาด	Nam Pat								0.0		
42.จ.ตาก	Tak								0.0		
43.สนามบินตาก	Tak Airport*							T	T	49.8	- 74.
44.อ.บ้านตาก	Ban Tak								0.0		
45.อ.แม่สอด	Mae Sot*							T	T	45.2	- 93.
46.เขื่อนภูมิพล	Bhumibol Dam*								0.0		
47.จ.สุโขทัย	Sukhothai						2.2		2.2	13.3	-210.
48.อ.สวรรคโลก	Sawankhalok								0.0		
49.อ.กงไกรลาศ	Kongkrailat								0.0		
50.จ.พิษณุโลก	Phitsanulok*					0.5		0.3	0.8	84.3	-151.
51.อ.พรหมพิราม	Phrom Phiram								0.0		
52.อ.วังทอง	Wang Thong								0.0		
53.จ.กำแพงเพชร	Kamphaeng Phet								0.0	42.1	- 57.
54.จ.พิจิตร	Phichit								0.0		
55.อ.บางมูลนาค	Bang Munnak						8.2		8.2		
56.อ.ตะพานหิน	Taphanhin				1.7			4.5	6.2		
57.จ.เพชรบูรณ์	Phetchabun*				49.4		3.1		52.5	279.3	+ 51.
58.อ.หล่มเก่า	Lom Kao								0.0		
59.อ.หล่มสัก	Lom Sak								0.0		
60.อ.ชนแดน	Chon Daen								0.0		
<u>ภาคตะวันออกเฉียงเหนือ</u>	<u>Northeastern Part</u>										
1.จ.เลย	Loei*	0.7	T	0.1		1.9	T	40.1	42.8	194.9	-116.
2.อ.ท่าลี่	Tha Li								-		
3.อ.เชียงคาน	Chiangkhan					18.7	1.3		20.0		
4.อ.ด่านซ้าย	Dan Sai								0.0		
5.จ.หนองคาย	Nong Khai					1.0			1.0	229.3	- 25.
6.อ.บึงกาฬ	Bung Kan				9.7				9.7		
7.อ.โพนพิสัย	Phon Phisai								0.0		
8.อ.ท่าบ่อ	Tha Bo								0.0		
9.จ.อุดรธานี	Udon Thani*	T		T	7.2	0.9	T	15.3	23.4	202.1	- 30.
10.อ.บ้านผือ	Ban Phu								0.0		
11.อ.หนองหาร	Nong Han								0.0		
12.จ.สกลนคร	Sakon Nakhon*	0.5			T	32.7	15.7	38.4	77.3	229.8	- 45.
13.อ.วานรนิวาส	Wanon Niwat				12.8	42.3			55.1		
14.อ.พรรณานิคม	Phanna Nikhom								0.0		

สถานีฝน	Station	วันที่และจำนวนน้ำฝนเป็นมิลลิเมตร Date and amount of rainfall in m. m. พฤษภาคม May							ฝนรวม ม.ม. Total m. m.	ฝนรวมตั้งแต่ 1 ม.ค. Accumulative rain-fall Since Jan. 1	
		13	14	15	16	17	18	19		ฝนจริง Actual	สูง(+)ต่ำ(-)กว่าปกติ Above(+) Below(-) Normal
15.จ.นครพนม	Nakhon Phanom*	T	5.2		15.0	3.2	T	4.0	27.4	220.4	- 79.8
16.อ.บ้านแพง	Ban Phaeng								0.0		
17.อ.ท่าอุเทน	Tha Uten	28.5			32.4	6.0			66.9		
18.อ.นาแก	Na Kae					9.4			9.4		
19.อ.ธาตุพนม	That Phanom				0.2				0.2		
20.อ.มุกดาหาร	Mukdahan*				T	11.8		9.0	20.8	152.9	- 78.5
21.จ.ชัยภูมิ	Chaiyaphum*					0.3	0.2	1.8	2.3	188.0	- 13.5
22.อ.ภูเขียว	Phu Khieo					7.3			7.3		
23.อ.เกษตรสมบูรณ์	Kaset Sombun								0.0		
24.อ.คอนสวรรค์	Khon Sawan				2.2				2.2		
25.อ.จตุรัส	Chaturat								0.0		
26.อ.บำเหน็จณรงค์	Bamnet Narong							22.3	22.3		
27.จ.ขอนแก่น	Khon Kaen*				10.3			13.0	23.3	169.3	- 70.4
28.อ.น้ำพอง	Nam Phong								0.0		
29.อ.ภูเวียง	Phu Wiang	28.2							28.2		
30.อ.ชุมแพ	Chum Phae					24.9			24.9		
31.อ.ชนบท	Chonnabot				4.5	2.4	14.2	53.5	74.6		
32.อ.มัญจาคีรี	Mancha Khiri				8.2		33.8		42.0		
33.อ.พล	Phon								0.0		
34.จ.มหาสารคาม	Maha Sarakham				56.2	25.5	2.7		84.4	227.4	+ 30.0
35.อ.พยัคฆภูมิพิสัย	Phayakkhaphum Phisai								0.0		
36.อ.บรบือ	Borabu				31.5				31.5		
37.จ.กาฬสินธุ์	Kalasin					19.4			19.4	165.8	-122.5
38.อ.สหัสขันธ์	Sahatsakhan								0.0		
39.อ.ยางตลาด	Yang Talat				39.2				39.2		
40.อ.กันทรวิชัย	Kanthara Wichai					69.1			69.1		
41.อ.กมลาไสย	Kamalasai					6.5			6.5		
42.จ.ร้อยเอ็ด	Roi Et*				9.3	40.4	2.1	11.6	63.4	183.4	-101.7
43.อ.โพนทอง	Phon Thong								0.0		
44.อ.เสลภูมิ	Selaphum					39.5			39.5		
45.อ.ธวัชบุรี	Thawatburi						37.5		37.5		
46.อ.จตุรพักตรพิมาน	Chaturaphak Phiman								0.0		
47.อ.เกษตรวิสัย	Kaset Wisai				5.8	31.8			37.6		
48.อ.สุวรรณภูมิ	Suwannaphum		0.7						0.7		
49.จ.นครราชสีมา	Nakhon Ratchasima*					0.4	T	18.2	18.6	351.5	+116.2
50.อ.บัวใหญ่	Bua Yai							2.2	2.2		
51.อ.พิมาย	Phimai								0.0		
52.อ.จักราช	Chakkarat								0.0		

สถานีฝน	Station	วันที่และจำนวนน้ำฝนเป็นมิลลิเมตร Date and amount of rainfall in m.m. พฤษภาคม May							ฝนรวม ม.ม. Total m.m.	ฝนรวมตั้งแต่ 1 ม.ค. Accumulative rain-fall Since Jan.1	
		13	14	15	16	17	18	19		ฝนจริง Actual	สูง(+)ต่ำ(-)กว่าปกติ Above(+) Below(-) Normal
53.อ.โชคชัย	Chok Chai						1.3		1.3		
54.อ.ด่านขุนทด	Dan Khunthot								0.0		
55.อ.โนนไทย	Non Thai							14.2	14.2		
56.อ.สูงเนิน	Sung Noen								0.0		
57.อ.ปักธงชัย	Pak Thong Chai								0.0		
58.อ.สีคิ้ว	Si Khiu								0.0		
59.อ.ครบุรี	Khonburi								0.0		
60.จ.บุรีรัมย์	Buriram								0.0	80.5	-152.4
61.อ.พุทไธสง	Phut Thai Song								0.0		
62.อ.ลำปลายมาศ	Lam Plai Mat								0.0		
63.อ.นางรอง	Nang Rong								0.0		
64.อ.ประโคนชัย	Prakhon Chai				50.4				50.4		
65.จ.สุรินทร์	Surin*		T			0.1	15.9	18.8	34.8	1[illegible].3	- 66.6
66.อ.ท่าตูม	Tha Tum						47.2	9.8	57.0		
67.อ.รัตนบุรี	Rattanaburi						29.0		29.0		
68.อ.ปราสาท	Prasat				21.4				21.4		
69.อ.สังขะ	Sangkha								0.0		
70.จ.ศรีสะเกษ	Sisaket								0.0	90.7	- 83.6
71.อ.ราษีไศล	Rasisalai								0.0		
72.อ.อุทุมพรพิสัย	Uthumphon Phisai						45.1		45.1		
73.อ.กันทรารมย์	Kantharatom								0.0		
74.อ.ขุขันธ์	Khukhan								0.0		
75.กันทรลักษ์	Kantharalak		7.0						7.0		
76.จ.อุบลราชธานี	Ubon Ratchathani*				T		T	2.8	2.8	178.8	-114.8
77.อ.เขมราฐ	Khemmarat				20.0				20.0		
78.อ.มหาชนะชัย	Maha Chana Chai								0.0		
79.อ.อำนาจเจริญ	Amnat Charoen								0.0		
80.อ.ยะโสธร	Yasothon					4.9	29.3		34.2		
81.อ.ตระการพืชผล	Trakan Phut Phon				4.5				4.5		
82.อ.ค้ำเขื่อนแก้ว	Kham Khuan Kaeo								0.0		
83.อ.เขื่องใน	Khuang Nai								0.0		
84.อ.โขงเจียม	Khong Chiam								0.0		
85.อ.พิบูลมังสาหาร	Phibun Mangsahan								0.0		
86.อ.เดชอุดม	Det Udom								0.0		
<u>ภาคกลาง</u>	<u>Central Part</u>										
1.จ.นครสวรรค์	Nakhon Sawan*						0.4		0.4	36.0	-193.0
2.อ.บรรพตพิสัย	Banphot Phisai								0.0		
3.อ.ลาดยาว	Lat Yao								0.0		

สถานีฝน	Station	วันที่และจำนวนน้ำฝนเป็นมิลลิเมตร Date and amount of rainfall in m. m. พฤษภาคม May							ฝนรวม ม.ม. Total m. m.	ฝนรวมตั้งแต่ 1 ม.ค. Accumulative rain-fall Since Jan. 1	
		13	14	15	16	17	18	19		ฝนจริง Actual	สูง(+)ต่ำ(-)กว่าปกติ Above(+) Below(-) Normal
4.อ.ชุมแสง	Chumsaeng						39.2		39.2		
5.อ.พยุหคีรี	Phayuha Khiri						15.6		15.6		
6.จ.อุทัยธานี	Uthai Thani								0.0	35.3	-170.5
7.อ.หนองฉาง	Nong Chang								0.0		
8.อ.หนองขาหย่าง	Nong Kha Yang						12.2		12.2		
9.จ.ชัยนาท	Chainat								0.0		
10.อ.มโนรมย์	Manorom						3.3		3.3		
11.อ.วัดสิงห์	Wat Sing								0.0		
12.จ.สิงห์บุรี	Singburi								0.0		
13.อ.อินทร์บุรี	Inburi							4.2	4.2		
14.อ.บางระจัน	Bangrachan								0.0		
15.อ.พรหมบุรี	Phromburi						58.6		58.6		
16.จ.ลพบุรี	Lopburi*						5.6	1.5	7.1	84.9	-152.8
17.อ.บ้านหมี่	Ban Mi								0.0		
18.อ.ไชยบาดาล	Chai Badan								0.0		
19.อ.ท่าวุ้ง	Tha Wung								0.0		
20.จ.สุพรรณบุรี	Suphanburi*							5.0	5.0	70.3	-181.7
21.อ.เดิมบางนางบวช	Doembang Nangbuat								0.0		
22.อ.ศรีประจัน	Si Prachan								0.0		
23.อ.สองพี่น้อง	Song Phi Nong								0.0		
24.จ.อ่างทอง	Ang Thong								0.0	60.6	-206.5
25.อ.โพธิ์ทอง	Pho Thong								0.0		
26.อ.ไชโย	Chaiyo								0.0		
27.อ.วิเศษไชยชาญ	Wiset Chaichan								0.0		
28.อ.ป่าโมก	Pa Mok								0.0		
29.จ.สระบุรี	Saraburi								0.0	83.9	-145.2
30.อ.หนองแค	Nong Khae								0.0		
31.อ.แก่งคอย	Kaeng Khoi								0.0		
32.จ.พระนครศรีอยุธยา	Ayutthaya								-		
33.อ.บางไทร	Bang Sai								0.0		
34.อ.บางบาล	Bang Ban								0.0		
35.อ.เสนา	Sena							15.0	15.0		
36.อ.ท่าเรือ	Tha Rua								0.0		
37.อ.ผักไห่	Phak Hai								0.0		
38.อ.บางปะอิน	Bang Pa-in								0.0		
39.จ.นครนายก	Nakhon Nayok				8.7	8.9			17.6	123.1	-212.2
40.อ.ปากพลี	Pak Phli			3.4	4.9				8.3		
41.อ.บ้านนา	Ban Na				4.5				4.5		

สถานีฝน	Station	วันที่และจำนวนน้ำฝนเป็นมิลลิเมตร Date and amount of rainfall in m.m. พฤษภาคม May							ฝนรวม ม.ม. Total m.m.	ฝนรวมตั้งแต่ 1 ม.ค. Accumulative rain-fall Since Jan.1	
		13	14	15	16	17	18	19		ฝนจริง Actual	สูง(+)ต่ำ(-)กว่าปกติ Above(+) Below(-) Normal
42.จ.ปราจีนบุรี	Prachinburi*				T	1.6		86.9	88.5	336.3	+ 19.3
43.อ.บ้านสร้าง	Ban Sang								0.0		
44.อ.ศรีมหาโพธิ์	Si Maha Pho							16.7	16.7		
45.อ.กบินทร์บุรี	Kabinburi								0.0		
46.อ.วัฒนานคร	Watthana Nakhon								0.0		
47.อ.อรัญประเทศ	Aranyaprathet*							57.3	57.3	256.9	- 78.1
48.จ.ปทุมธานี	Pathum Thani								0.0	23.5	-234.5
49.อ.ธัญบุรี	Thanyaburi		1.6						1.6		
50.จ.นนทบุรี	Nonthaburi							24.0	24.0	100.5	-110.2
51.อ.บางบัวทอง	Bang Bua Thong							23.0	23.0		
52.จ.กาญจนบุรี	Kanchanaburi*				T			7.4	7.4	157.7	-117.0
53.อ.ท่าม่วง	Tha Muang								0.0		
54.จ.นครปฐม	Nakhon Pathom								0.0		
55.อ.นครชัยศรี	Nakhon Chai Si								0.0		
56.จ.ธนบุรี	Thonburi								-		
57.จ.พระนคร	Bangkok*							24.0	24.0	145.4	-174.8
58.สนามบินดอนเมือง	Don Muang*							64.1	64.1	122.6	-164.8
59.อ.บางเขน	Bang Khen								0.0		
60.อ.มีนบุรี	Minburi							61.5	61.5		
61.อ.ลาดกระบัง	Lat Krabang					12.2			12.2		
62.อ.บางนา	Bang Na*							35.3	35.3		
63.จ.ฉะเชิงเทรา	Chachoengsao					2.6		37.4	40.0		
64.จ.ราชบุรี	Ratburi								0.0	50.2	-132.5
65.อ.บ้านโป่ง	Ban Pong							6.6	6.6		
66.อ.ปากท่อ	Pak Tho								0.0		
67.อ.โพธาราม	Photharam								0.0		
68.จ.สมุทรสงคราม	Samut Songkhram								0.0		
69.อ.อัมพวา	Amphawa							12.4	12.4		
70.อ.บางคนที	Bang Khonthi								0.0		
71.จ.สมุทรสาคร	Samut Sakhon							70.2	70.2		
72.จ.สมุทรปราการ	Samut Prakan							28.2	28.2	134.0	-141.1
73.อ.บางพลี	Bang Phli								0.0		
74.อ.พระประแดง	Phrapradaeng								0.0		
75.บางปู	Bang Pu								0.0		
76.ป้อมพระจุลฯ	Pom Phrachun*							78.2	78.2		
ชายฝั่งทะเลตะวันออก	Gulf of Thailand East Coast										
1.จ.ชลบุรี	Chonburi*					0.3		23.8	24.1	49.3	-262.8
2.อ.พนัสนิคม	Phanat Nikhom								0.0		

สถานีฝน	Station	วันที่และจำนวนน้ำฝนเป็นมิลลิเมตร Date and amount of rainfall in m. m. พฤษภาคม May							ฝนรวม ม.ม. Total m. m.	ฝนรวมตั้งแต่ 1 ม.ค Accumulative rain -fall Since Jan. 1	
		13	14	15	16	17	18	19		ฝนจริง Actual	สูง(+)ต่ำ(-) กว่าปกติ Above(+) Below(-) Normal
3.อ.บ้านบึง	Ban Bung				50.4				50.4		
4.อ.พานทอง	Phan Thong								0.0		
5.อ.ศรีราชา	Si Racha								0.0		
6.อ.สีชัง	Si Chang*							42.1	42.1		
7.อ.สัตหีบ	Sattahip*					1.7		40.0	41.7	92.9	-256.0
8.อ.ระยอง	Rayong*								0.0		
9.อ.บ้านค่าย	Ban Khai								0.0		
10.อ.แกลง	Klaeng							18.5	18.5		
11.จ.จันทบุรี	Chanthaburi*		0.2				0.2		0.4	209.1	-308.6
12.อ.โป่งน้ำร้อน	Pong Namron								0.0		
13.อ.ท่าใหม่	Tha Mai								0.0		
14.อ.มะขาม	Makham								0.0		
15.จ.ตราด	Trat						70.5		70.5	460.4	-174.2
16.อ.เขาสมิง	Khao Saming								-		
17.อ.แหลมงอบ	Laem Ngop			3.2					3.2		
18.อ.คลองใหญ่	Khlong Yai*				29.1			1.1	30.2	357.0	-275.2
ชายฝั่งทะเลอ่าวไทยตะวันตก	Gulf of Thailand West Coast										
1.จ.เพชรบุรี	Phetburi								0.0	18.3	-111.5
2.อ.บ้านแหลม	Ban Laem								0.0		
3.จ.ประจวบคีรีขันธ์	Prachuap Khirikhan*								0.0	79.2	-231.1
4.อ.หัวหิน	Hua Hin*								0.0	9.0	-211.9
5.จ.ชุมพร	Chumphon*								0.0	185.1	-357.4
6.อ.ท่าแซะ	Tha Sae								0.0		
7.อ.สวี	Sawi				17.9				17.9		
8.อ.หลังสวน	Lang Suan								0.0		
9.จ.สุราษฎร์ธานี	Bandon*								0.0	49.0	-259.9
10.อ.ไชยา	Chaiya								0.0		
11.อ.บ้านนาสาร	Ban Nasan								0.0		
12.จ.นครศรีธรรมราช	Nakhon Si Thammarat*	1.0							1.0	249.8	-477.8
13.อ.สิชล	Sichon								0.0		
14.อ.ฉวาง	Chawang							20.3	20.3		
15.อ.รอนพิบูลย์	Ron Phibun								0.0		
16.อ.ทุ่งสง	Thung Song								0.0		
17.อ.ปากพนัง	Pak Phanang	1.2							1.2		
18.จ.พัทลุง	Phatthalung								0.0	154.6	-346.0
19.อ.เขาชัยสน	Khao Chai Son								0.0		
20.จ.สงขลา	Songkhla*	4.0							4.0	211.6	-149.8
21.อ.รัตภูมิ	Rattaphum	12.0							12.0		

สถานีฝน	Station	วันที่และจำนวนน้ำฝนเป็นมิลลิเมตร Date and amount of rainfall in m.m. พฤษภาคม May							ฝนรวม ม.ม. Total m.m.	ฝนรวมตั้งแต่ 1 ม.ค. Accumulative rain-fall Since Jan. 1	
		13	14	15	16	17	18	19		ฝนจริง Actual	สูง(+)ต่ำ(-)กว่าปกติ Above(+) Below(-) Normal
22.อ.หาดใหญ่	Hat Yai								0.0		
23.อ.สะเดา	Sadao								0.0		
24.จ.ปัตตานี	Pattani								0.0		
25.อ.หนองจิก	Nong Chik								0.0		
26.อ.ยะหริ่ง	Yaring								0.0		
27.อ.ปะนาเระ	Panare	4.3							4.3		
28.จ.ยะลา	Yala								-		
29.จ.นราธิวาส	Narathiwat*	0.9						0.5	1.4	319.0	-428.5
30.อ.ตากใบ	Tak Bai								0.0		
31.อ.ยี่งอ	Yi Ngo								0.0		
ภาคใต้ฝั่งตะวันตก	Southern Part West Coast										
1.จ.ระนอง	Ranong*			5.8			3.5	91.5	100.8	213.1	-520.1
2.อ.กระบุรี	Kraburi								-		
3.จ.พังงา	Phang Nga	3.7		36.2					39.9	154.3	-437.5
4.อ.ตะกั่วป่า	Takua Pa			3.2	9.8				13.0		
5.อ.ตะกั่วทุ่ง	Takua Thung	23.6	38.0	44.7					106.3		
6.อ.ท้ายเหมือง	Thai Muang	4.5	8.2						12.7		
7.จ.ภูเก็ต	Phuket*								-		
8.สนามบินภูเก็ต	Phuket Airport*		0.1	7.8	0.8		59.1		67.8	131.4	-353.8
9.จ.กระบี่	Krabi			20.0	6.5			70.2	96.7		
10.อ.คลองท่อม	Khlong Thom			15.8				6.4	22.2		
11.สนามบินตรัง	Trang Airport*	T		T	5.2	T	3.1	36.3	44.6	147.9	-331.3
12.อ.ปะเหลียน	Pa Lian			15.1	6.2			19.7	41.0		
13.อ.สิเกา	Si Kao	1.4	37.8		3.1				42.3		
14.อ.ย่านตาขาว	Yan Ta Khao		8.8		17.4			42.9	69.2		
15.จ.สตูล	Satun	25.8	65.4	8.2	42.6				142.0	210.8	-403.8
16.อ.ละงู	La Ngu	10.2	2.2						12.4		

หมายเหตุ ช่องว่าง ไม่มีรายงานฝนตก

* สถานีตรวจอากาศ

T ฝนเล็กน้อยวัดไม่ได้

Remark Blank No report

* Synoptic Station

T Trace

อุณหภูมิสูงสุดและต่ำสุดประจำวันที่ ๑๓ ถึง ๑๙ พฤษภาคม ๒๕๐๖

Daily Max. and Min. Temperature May 13 - 19, 1963

สถานี	Station	อุณหภูมิสูงสุดและต่ำสุดเป็นองศา ซ. Max. and Min. Temperature in degree C.							สูงสุดเฉลี่ย ต่ำสุด Average Max. Min.	เฉลี่ยในสัปดาห์ Weekly Mean	ค่าปกติประจำเดือน Monthly Normal
		13	14	15	16	17	18	19			
ภาคเหนือ	Northern Part										
เชียงราย	Chiangrai	39.8 20.3	39.0 20.3	40.4 21.1	- 20.6	38.6 20.3	34.2 18.5	34.0 21.4	37.7 20.4	29.1	27.9
แม่ฮองสอน	Mae Hongson	38.2 22.7	38.0 25.8	38.3 23.6	38.7 23.4	36.2 -	30.1 21.3	34.0 22.6	38.5 23.2	29.9	29.5
ปาย	Pai	=	=	=	=	=	=	=	=	-	-
ขุนยวม	Khun Yuam	=	=	=	=	=	=	=	=	-	-
แม่สะเรียง	Mae Sariang	39.6 23.3	40.0 23.5	40.6 24.1	40.1 24.1	38.9 27.3	37.4 21.5	38.0 23.5	39.2 23.8	31.6	29.5
เชียงใหม่	Chiangmai	40.0 21.8	39.9 24.2	39.7 21.6	40.2 22.9	36.7 23.3	37.0 21.2	34.5 23.9	38.2 22.6	30.4	28.6
ฝาง	Fang	=	=	=	39.5 -	- 18.5	35.4 -	- 18.2	=	-	-
ลำปาง	Lampang	- 23.4	40.0 26.3	40.8 23.5	41.0 23.9	38.8 25.1	38.2 22.8	37.8 24.0	39.1 24.1	31.6	29.1
น่าน	Nan	38.7 23.3	39.9 24.8	41.8 22.0	41.5 24.6	39.3 24.7	38.3 22.9	36.2 23.2	39.3 23.6	31.5	29.1
แพร่	Phrae	38.7 26.3	41.1 26.4	41.5 23.4	41.8 25.9	39.6 23.0	37.6 21.6	37.0 23.3	39.6 24.3	32.0	29.4
อุตรดิตถ์	Uttaradit	41.1 27.0	42.4 26.2	43.4 25.5	43.2 27.4	41.0 26.0	40.4 24.8	39.5 24.5	41.6 25.9	33.8	30.3
ตาก	Tak	40.7 28.9	41.0 29.4	41.1 29.3	41.2 28.7	40.1 28.7	41.0 25.7	38.8 26.3	40.6 28.1	34.4	30.3
เขื่อนภูมิพล	Bhumibol Dam	=	=	=	=	=	=	=	=	-	-
แม่สอด	Mae Sot	38.3 24.8	38.4 26.0	39.1 23.6	38.5 26.0	38.2 24.6	38.5 23.9	37.4 25.1	38.3 24.7	31.5	28.9
พิษณุโลก	Phitsanulok	40.5 28.4	40.5 26.4	41.5 26.7	41.5 27.3	40.2 26.5	38.9 25.5	38.8 25.1	40.3 26.3	33.3	30.0
เพชรบูรณ์	Phetchabun	37.7 25.9	38.8 24.6	39.9 24.4	39.5 26.1	38.1 24.1	36.0 24.0	36.4 22.9	38.1 24.8	31.4	28.4
ภาคตะวันออกเฉียงเหนือ	Northeastern Part										
เลย	Loei	36.6 22.7	39.5 22.4	40.1 22.0	39.5 23.3	37.7 23.0	35.4 -	35.3 21.7	37.7 22.5	30.1	28.6
อุดรธานี	Udon Thani	38.1 26.2	38.5 25.0	40.8 24.6	40.3 26.3	36.2 23.5	35.0 23.0	36.8 24.6	38.3 24.7	31.5	29.3
นครพนม	Nakhon Phanom	37.2 26.8	37.6 25.0	26.0	36.8 26.1	34.9 22.8	34.2 23.2	35.0 23.3	35.9 24.7	30.3	28.6
มุกดาหาร	Mukdahan	37.7 25.2	39.4 24.7	39.2 24.5	39.0 25.5	37.4 24.0	36.5 23.6	35.0 22.8	37.7 24.3	31.0	29.3
สกลนคร	Sakon Nakhon	38.0 24.7	37.2 24.3	37.8 25.3	35.8 24.8	35.8 23.5	32.7 22.3	33.2 22.6	35.8 23.9	29.9	28.8
ขอนแก่น	Khon Kaen	38.0 28.8	38.2 25.7	40.2 25.6	39.9 27.7	38.5 23.8	36.2 24.2	37.2 25.6	38.2 25.5	31.9	29.6
ร้อยเอ็ด	Roi Et	38.6 25.7	38.6 26.0	38.6 26.6	39.4 27.6	37.4 25.3	34.1 23.5	34.1 23.1	37.5 25.1	31.3	29.6
ชัยภูมิ	Chaiyaphum	37.8 26.2	38.4 25.3	38.9 25.1	38.4 26.5	38.6 25.1	36.8 25.9	36.2 23.2	38.4 25.0	31.7	-
อุบลราชธานี	Ubon Ratchathani	37.8 26.0	37.5 25.6	37.8 24.8	38.4 25.8	38.2 24.2	37.5 25.4	38.4 24.5	38.1 25.2	31.7	29.1
สุรินทร์	Surin	38.0 24.4	39.1 25.4	38.2 24.7	39.4 26.1	38.4 24.5	37.8 25.5	- 22.6	38.5 24.7	31.6	29.7
นครราชสีมา	Nakhon Ratchasima	37.0 24.5	38.0 23.7	38.5 23.8	38.8 24.8	37.8 25.5	36.0 23.0	37.7 23.8	37.8 24.1	31.0	28.2

สถานี Station	อุณหภูมิสูงสุดและต่ำสุดเป็นองศา ซ. Max. and Min. Temperature in degree C.							สูงสุดเฉลี่ย ต่ำสุดเฉลี่ย Average Max. Min.	เฉลี่ยในสัปดาห์ Weekly Mean	ค่าปกติประจำเดือน Monthly Normal
	13	14	15	16	17	18	19			
ภาคกลาง Central Part										
นครสวรรค์ Nakhon Sawan	40.7 28.4	42.2 27.7	42.2 27.9	42.7 28.6	41.8 29.0	41.0 29.3	40.4 25.5	41.6 28.1	34.9	30.4
ลพบุรี Lopburi	38.8 26.5	40.4 25.8	41.5 27.3	41.0 27.8	40.7 28.5	36.3 28.0	39.3 26.4	39.1 27.2	33.2	29.9
สุพรรณบุรี Suphanburi	39.4 24.0	- 25.3	- 26.4	42.6 27.3	41.4 27.4	42.4 27.7	40.6 28.7	41.3 26.4	33.9	30.3
กาญจนบุรี Kanchanaburi	39.1 24.3	39.8 25.4	41.2 27.3	41.2 27.0	40.8 26.7	40.7 26.6	39.8 26.3	40.4 26.2	33.3	30.4
ปราจีนบุรี Prachinburi	39.0 22.7	40.2 26.0	39.6 25.5	38.8 -	38.5 26.5	35.8 26.3	38.6 25.7	38.6 25.5	32.1	29.4
อรัญญประเทศ Aranyaprathet	38.7 24.9	39.0 25.0	39.2 25.0	39.5 25.7	38.7 25.0	39.0 24.5	38.0 24.0	39.0 24.9	32.0	29.5
พระนคร Bangkok	35.2 26.0	35.5 26.3	35.7 27.0	36.2 28.0	36.3 28.6	35.5 28.8	35.7 27.4	35.7 27.4	31.6	29.9
ดอนเมือง Don Muang	35.6 25.8	36.6 25.6	36.6 25.8	38.0 27.9	36.8 26.1	36.0 28.0	36.0 26.7	36.5 26.6	31.6	29.7
ป้อมพระจุลฯ Pom Phrachun	32.7 27.6	33.1 28.2	33.3 28.6	33.0 29.0	33.4 29.0	33.0 28.7	33.1 26.6	33.1 28.2	30.7	-
อ่าวไทยฝั่งตะวันออก Gulf of Thailand, East Coast										
ชลบุรี Chonburi	35.0 26.5	- 26.7	36.0 26.2	36.5 28.0	35.9 28.5	36.0 27.5	36.2 26.5	35.9 27.1	31.5	29.2
เกาะสีชัง Ko Sichang	33.5 28.1	34.0 28.6	34.6 28.3	35.2 27.2	35.2 28.5	35.0 28.9	34.0 28.1	34.5 28.2	31.4	-
สัตหีบ Sattahip	36.0 27.4	35.8 27.5	35.8 28.4	35.7 26.7	35.0 28.3	35.7 28.6	35.7 28.3	35.7 27.9	31.8	29.9
ระยอง Rayong	34.2 28.4	34.0 27.4	33.8 28.8	34.2 29.5	33.7 29.5	34.0 29.4	- 29.0	34.0 28.9	31.5	-
บ้านเพ Ban Phe	34.2 27.4	35.0 27.8	34.3 28.2	- 29.6	- =	- 34.6	- 27.8	34.6 28.1	31.4	-
จันทบุรี Chanthaburi	33.8 23.7	34.0 24.7	34.0 24.1	34.5 24.7	34.8 24.8	34.2 24.5	34.5 24.8	34.2 24.4	29.3	28.4
แหลมงอบ Laem Ngop	33.2 26.7	34.6 27.4	32.6 26.0	- 25.7	- =	- 33.7	- 26.0	33.5 26.4	30.0	-
คลองใหญ่ Khlong Yai	33.6 24.0	- 24.5	33.3 -	33.6 24.9	33.1 23.9	33.5 24.7	33.5 25.3	33.4 24.6	29.0	28.1
อ่าวไทยฝั่งตะวันตก Gulf of Thailand, West Coast										
หัวหิน Hua Hin	32.8 23.0	33.3 24.5	33.6 26.0	35.1 25.8	34.0 25.5	34.1 26.8	33.6 25.7	33.8 25.3	29.6	28.9
ประจวบคีรีขันธ์ Prachuap Khirikhan	34.1 22.1	35.0 22.9	35.2 25.1	38.6 25.2	35.8 26.2	36.4 25.9	35.1 24.8	35.7 24.6	30.2	28.8
ชุมพร Chumphon	34.4 20.8	34.3 23.7	35.1 23.5	37.2 24.1	36.1 23.8	35.0 23.1	35.5 23.1	35.4 23.1	29.4	28.2
สุราษฎร์ธานี Bandon	36.0 20.7	35.4 22.4	35.1 22.8	37.6 24.5	36.1 23.6	35.5 24.5	37.0 23.4	36.1 21.8	29.0	28.7
นครศรีธรรมราช Nakhon Si Thammarat	35.8 21.7	36.0 24.1	35.8 23.5	36.2 23.4	37.0 23.0	36.4 23.0	35.8 23.8	36.2 23.2	29.7	28.5
สงขลา SongKhla	33.5 25.0	33.0 24.5	33.3 25.0	34.7 23.4	34.8 23.2	33.7 24.7	34.5 24.8	33.9 24.4	29.2	28.9
นราธิวาส Narathiwat	34.0 24.8	33.5 23.5	33.3 23.0	32.7 22.1	34.0 23.7	32.8 23.8	33.6 24.8	33.4 23.8	28.5	27.9
ภาคใต้ฝั่งตะวันตก Southern Part, West Coast										
ระนอง Ranong	34.8 21.7	35.3 23.8	34.5 23.7	33.4 25.0	34.3 24.7	34.6 23.5	34.0 23.8	34.4 23.7	29.1	27.4
ภูเก็ต Phuket	33.7 24.2	33.4 25.6	33.2 24.2	31.6 23.0	33.0 25.1	35.2 25.8	32.0 24.0	33.2 24.5	28.8	27.7
ตรัง Trang	38.0 23.5	36.7 25.0	36.8 23.3	34.8 24.8	36.4 23.3	36.6 24.2	35.6 24.8	36.4 24.1	30.3	27.8

พิมพ์ที่โรงพิมพ์ กรมอุตุนิยมวิทยา บางกะปี พระนคร
กรมอุตุนิยมวิทยา เจ้าของ
นาวาเอก ประเสริฐ สุนทโรทก ผู้พิมพ์ผู้โฆษณา พ.ศ. ๒๕๐๖

กรมอุตุนิยมวิทยา สำนักนายกรัฐมนตรี

รายงานอากาศประจำสัปดาห์ ระหว่างวันที่ ๒๐ ถึง ๒๖ พฤษภาคม ๒๕๐๖

ฉบับที่ ๒๑ / ๒๕๐๖

พลเรือโท สนิธ เวสารัชชนันท์

อธิบดีกรมอุตุนิยมวิทยา

LIBRARY
JUN 6 1963
WEATHER BUREAU

METEOROLOGICAL DEPARTMENT

OFFICE OF THE PRIME MINISTER

BANGKOK THAILAND

WEEKLY WEATHER REPORT

DURING THE PERIOD May 20 — 26, 1963

No. 21 / 1963

Sanit Vesa — rajananda

Vice Admiral, Director General

สรุปลักษณะอากาศทั่วไปในรอบสัปดาห์
ระหว่างวันที่ ๒๐ – ๒๖ พ.ค. ๒๕๐๖

๑. ลมมรสุมตะวันตกเฉียงใต้ได้เริ่มพัดเข้าสู่ภาคใต้ และบริเวณอ่าวไทยตั้งแต่วันที่ ๒๕ พ.ค.

๒. ร่องมรสุมได้เลื่อนจากละติจูดขึ้นมาพาดอยู่ในบริเวณอ่าวไทยเมื่อวันที่ ๒๕ พ.ค.

๓. ในภาคเหนือ และภาคกลาง มีฝนเกือบทั่วไปในวันที่ ๒๐ พ.ค. ส่วนในวันอื่น ๆ มีฝนเพียงบางแห่ง สำหรับภาคตะวันออกเฉียงเหนือ, อ่าวไทยฝั่งตะวันออก และภาคใต้ส่วนมากมีฝนเล็กน้อยถึงปานกลางเกือบทั่วไป

กรมอุตุนิยมวิทยา
๒๗ / ๕ /๒๕๐๖

General Situation

Period May 20 – 26, 1963

1. The southwest monsoon began to prevail over Southern Thailand and the Gulf of Thailand on May 25.

2. The monsoon trough moved northward from Malaya to the Gulf of Thailand on May 25.

3. Scattered rain occurred in the Northern and Central Parts on May 20 then local rains were reported to the end of the week. Light to moderate rains generally scattered over the Northeastern and Southern Parts as well as on the East Coast of the Gulf.

Meteorological Department
27 / 5 / 1963

การคาดหมายลักษณะอากาศใน ๗ วันข้างหน้า

ตั้งแต่วันที่ ๒๗ พ.ค.- ๒ มิ.ย.๒๕๐๖

ภาคเหนือ — คาดว่า จะมีฝนและฝนฟ้าคะนองเกือบทั่วไปตลอดสัปดาห์

ภาคตะวันออกเฉียงเหนือ
ภาคกลาง
ด้าวไทย ฝั่งทะวันออก — ส่วนมากโปร่ง แล้วกลับมีเมฆปกคลุมเป็นบางส่วนโดยจะมีฝนเล็กน้อยเป็นบางแห่งในครึ่งแรกของสัปดาห์ คาดว่า จะมีเมฆคลุมกับมีฝนหรือพายุฝนฟ้าคะนองในครึ่งหลังของสัปดาห์

ด้าวไทย ฝั่งทะวันตก — มีฝนเล็กน้อยเป็นบางแห่งในครึ่งแรกของสัปดาห์ และจะมีฝนมากขึ้นในครึ่งหลังของสัปดาห์

ภาคใต้ ฝั่งทะวันตก — มีเมฆคลุมบางส่วนกับมีฝนเล็กน้อยเป็นบางแห่งในครึ่งแรกของสัปดาห์ และจะเปลี่ยนเป็นมีเมฆคลุมกับมีฝนหรือพายุฝนฟ้าคะนองในครึ่งหลังของสัปดาห์

พระนคร และ ธนบุรี — ส่วนมากโปร่งแล้วกลับมีเมฆปกคลุมเป็นบางส่วนในครึ่งแรกของสัปดาห์ คาดว่า จะมีฝนหรือพายุฝนฟ้าคะนองในครึ่งหลังของสัปดาห์

กรมอุตุนิยมวิทยา

๒๗ / ๕ /๒๕๐๖

Weather Outlook for the next seven days

From May.27 - 2 Jun.1963

Northern Part: — Scattered rains with thundershowers are expected throughout the week.

Northeastern Part:
Central Part:
Gulf of Thailand, East Coast: — Generally fair to partially cloudy with some light local showers in the first half of the week. Expected cloudy weather with some rains or thunderstorms in the second half of the period.

Gulf of Thailand, West Coast: — Some light local showers in the first half of the week. Expected substantial fall in the second half.

Southern Thailand, West Coast: — Variably cloudy with some light local showers in the first half of the week. Expected cloudy weather with rains or thunderstorms in the second half.

Bangkok and Thonburi: — Generally fair to partially cloudy in the first half of the week. Expected some rains or thundersterms in the second half.

Meteorological Department
27 / 5 / 1963

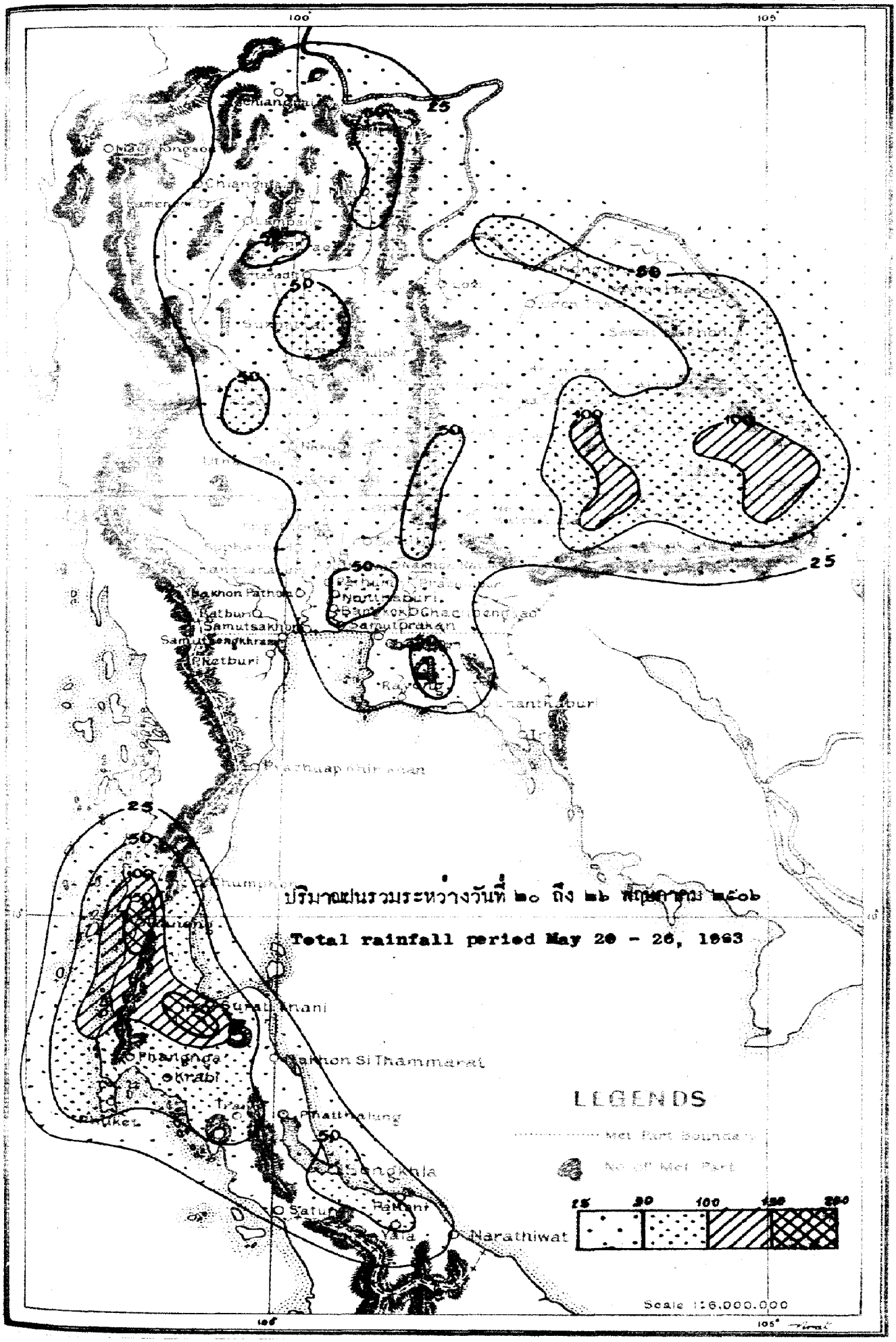

ปริมาณฝนรวมระหว่างวันที่ ๒๐ ถึง ๒๖ พฤษภาคม ๒๕๐๖

Total rainfall period May 20 - 26, 1963

สถานีฝน	Station	วันที่และจำนวนน้ำฝนเป็นมิลลิเมตร Date and amount of rainfall in m.m. พฤษภาคม May							ฝนรวม ม.ม. Total m.m.	ฝนตั้งแต่ 1 ม.ค. Accumulative rain-fall Since Jan. 1	
		20	21	22	23	24	25	26		ฝนจริง Actual	สูง(+)ต่ำ(-)กว่าปกติ Above(+) Below(-) Normal
ภาคเหนือ	Northern Part										
1.จ.เชียงราย	Chiangrai*	18.4	4.4	16.1	T			0.2	31.1	124.6	-134.4
2.อ.แม่สาย	Mae Sai		11.9						11.9		
3.อ.เชียงแสน	Chiangsaen			15.9					15.9		
4.อ.แม่จัน	Mae Chan			24.6					24.6		
5.อ.เชียงของ	Chiangkhong			27.6					27.6		
6.อ.เทิง	Thoeng		19.1			15.6			34.7		
7.อ.แม่สรวย	Mae Sruai	12.6	7.5	21.0					40.5		
8.อ.เชียงคำ	Chiangkham	19.4	6.2						25.6		
9.อ.พาน	Phan		7.5	8.1					15.6		
10.อ.เวียงป่าเป้า	Wiang Pa Pao	4.7	25.5						30.2		
11.อ.พะเยา	Phayao	5.4	17.8						23.2		
12.จ.แม่ฮ่องสอน	Mae Hongson*	T		T		6.2		1.1	7.3	141.9	+ 11.9
13.อ.ปาย	Pai*								-		
14.อ.ขุนยวม	Khun Yuam								-		
15.อ.แม่สะเรียง	Mae Sariang*						T	T	T	52.9	-238.8
16.จ.เชียงใหม่	Chiangmai*	0.3				T		T	0.3	55.9	-179.9
17.อ.ฝาง	Fang	14.3			T	4.1			18.4		
18.อ.เชียงดาว	Chiangdao								0.0		
19.อ.แม่แตง	Mae Taeng		19.5						19.5		
20.อ.ดอยสะเก็ด	Doi Saket								0.0		
21.อ.หางดง	Hang Dong								0.0		
22.อ.สันทราย	San Sai		0.1						0.1		
23.อ.สันป่าตอง	San Pa Tong								0.0		
24.อ.สันกำแพง	San Kamphaeng								0.0		
25.อ.จอมทอง	Chom Thong								0.0		
26.อ.ฮอด	Hot		23.9						23.9		
27.จ.ลำพูน	Lamphun								-		
28.จ.ลำปาง	Lampang*	T	13.0					T	13.0	86.4	-168.2
29.อ.แจ้ห่ม	Chae Hom								0.0		
30.อ.สบปราบ	Sop Prap								0.0		
31.อ.เกาะคา	Ko Kha								0.0		
32.อ.เถิน	Thoen		17.1	27.0					44.1		
33.จ.แพร่	Phrae	18.0							18.0		
34.สนามบินแพร่	Phrae Airport*	25.1	4.9					T	30.0	152.7	-111.9
35.อ.สูงเม่น	Sung Men	50.2							50.2		
36.จ.น่าน	Nan*	8.6	7.8	4.6	2.0	0.4			23.4	143.6	-120.7
37.อ.ทุ่งช้าง	Thung Chang		30.6		32.4				63.0		

สถานีฝน	Station	วันที่และจำนวนน้ำฝนเป็นมิลลิเมตร Date and amount of rainfall in m.m. พฤษภาคม May							ฝนรวม ม.ม. Total m.m.	ฝนรวมตั้งแต่ 1 ม.ค. Accumulative rain-fall Since Jan.1	
		20	21	22	23	24	25	26		ฝนจริง Actual	สูง(+)ต่ำ(-)กว่าปกติ Above(+) Below(-) Normal
38.อ.น่าน้อย	Na Noi		82.6						82.6		
39.จ.อุตรดิตถ์	Uttaradit*	T		0.2					0.2	64.6	-244.7
40.อ.ลับแล	Lap Lae								0.0		
41.อ.น้ำปาด	Nam Pat								0.0		
42.จ.ตาก	Tak								-		
43.สนามบินตาก	Tak Airport*		T	T			8.1	28.2	36.3	86.1	- 81.7
44.อ.บ้านตาก	Ban Tak								0.0		
45.อ.แม่สอด	Mae Sot*						T		T	-	-
46.เขื่อนภูมิพล	Bhumibol Dam*								-		
47.จ.สุโขทัย	Sukhothai	5.4		4.3					9.7	23.0	-244.5
48.อ.สวรรคโลก	Sawankhalok								0.0		
49.อ.กงไกรลาศ	Kongkrailat								0.0		
50.จ.พิษณุโลก	Phitsanulok*	18.2	15.6	19.6				T	52.8	137.1	-157.4
51.อ.พรหมพิราม	Phrom Phiram	22.0	40.8						62.8		
52.อ.วังทอง	Wang Thong	50.3		20.0					70.3		
53.จ.กำแพงเพชร	Kamphaeng Phet	8.5		17.1	8.5		12.8		46.9	88.8	- 24.3
54.จ.พิจิตร	Phichit			1.7					1.7	-	-
55.อ.บางมูลนาก	Bang Munnak			18.9			2.6		21.5		
56.อ.ตะพานหิน	Taphanhin					17.8			17.8		
57.จ.เพชรบูรณ์	Phetchabun*	1.7	0.2					1.0	2.9	282.2	+ 18.5
58.อ.หล่มเก่า	Lom Kao	40.5							40.5		
59.อ.หล่มสัก	Lom Sak	13.8							13.8		
60.อ.ชนแดน	Chon Daen								-		
ภาคตะวันออกเฉียงเหนือ	Northeastern Part										
1.จ.เลย	Loei*	2.0		0.3			2.4		4.7	199.6	-145.5
2.อ.ท่าลี่	Tha Li			15.3					15.3		
3.อ.เชียงคาน	Chiangkhan					1.8			1.8		
4.อ.ด่านซ้าย	Dan Sai	18.8		3.8					22.6		
5.จ.หนองคาย	Nong Khai	73.5	3.0			17.8			94.1	338.5	+ 23.9
6.อ.บึงกาฬ	Bung Kan	10.0							10.0		
7.อ.โพนพิสัย	Phon Phisai								0.0		
8.อ.ท่าบ่อ	Tha Bo	50.0	37.0				4.0		91.0		
9.จ.อุดรธานี	Udon Thani*	29.0	2.0	0.2		0.4		1.5	33.1	235.2	- 47.7
10.อ.บ้านผือ	Ban Phu		6.5						6.5		
11.อ.หนองหาน	Nong Han								-		
12.จ.สกลนคร	Sakon Nakhon*	7.3	7.1		0.4	2.6	0.5	39.3	57.1	286.9	- 40.4
13.อ.วานรนิวาส	Wanon Niwat		13.1		6.5				19.6		
14.อ.พรรณานิคม	Phanna Nikhom		4.5						4.5		

สถานีฝน	Station	วันที่และจำนวนน้ำฝนเป็นมิลลิเมตร Date and amount of rainfall in m. m. พฤษภาคม May							ฝนรวม ม.ม. Total m. m.	ฝนรวมตั้งแต่ 1 ม.ค. Accumulative rain -fall Since Jan. 1	
		20	21	22	23	24	25	26		ฝนจริง Actual	สูง(+)ต่ำ(-)กว่าปกติ Above(+) Below(-) Normal
15.จ.นครพนม	Nakhon Phanom*	4.0	2.2	24.0	T	18.3		44.1	84.6	305.5	- 82.6
16.อ.บ้านแพง	Ban Phaeng	3.1		3.7		4.5			11.3		
17.อ.ท่าอุเทน	Tha Uten		39.5	8.5					48.0		
18.อ.นาแก	Na Kae		58.5						58.5		
19.อ.ธาตุพนม	That Phanom		63.4			28.2			91.6		
20.อ.มุกดาหาร	Mukdahan*	1.6	1.2	1.7		1.4		6.9	12.8	185.7	- 82.6
21.จ.ชัยภูมิ	Chaiyaphum*	1.1		1.1		1.5	13.6		17.3	205.3	- 38.2
22.อ.ภูเขียว	Phu Khieo								0.0		
23.อ.เกษตรสมบูรณ์	Kaset Sombun								0.0		
24.อ.คอนสวรรค์	Khon Sawan	3.3		37.8					41.1		
25.อ.จตุรัส	Chaturat			52.5			23.2		75.7		
26.อ.บำเหน็จณรงค์	Bamnet Narong	3.5		2.7					6.2		
27.จ.ขอนแก่น	Khon Kaen*	0.5	2.4		0.3	24.5			27.7	197.0	- 98.5
28.อ.น้ำพอง	Nam Phong	7.6							7.6		
29.อ.ภูเวียง	Phu Wiang								0.0		
30.อ.ชุมแพ	Chum Phae	21.0							21.0		
31.อ.ชนบท	Chonnabot		1.8			1.9			3.7		
32.อ.มัญจาคีรี	Mancha Khiri		2.3		6.5	3.4			12.2		
33.อ.พล	Phon								-		
34.จ.มหาสารคาม	Maha Sarakham		6.4			5.8			12.2	239.6	- 2.3
35.อ.พยัคฆภูมิพิสัย	Phayakkhaphum Phisai	7.1				93.3			100.4		
36.อ.บรบือ	Borabu		39.0			42.4			81.4		
37.จ.กาฬสินธุ์	Kalasin								0.0	165.8	-175.8
38.อ.สหัสขันธ์	Sahatsakhan								0.0		
39.อ.ยางตลาด	Yang Talat		6.1			4.6			10.7		
40.อ.กันทรวิชัย	Kanthara Wichai		1.8						1.8		
41.อ.กมลาไสย	Kamalasai		8.4			15.6			24.0		
42.จ.ร้อยเอ็ด	Roi Et*	0.3	1.0	5.8		16.7	0.4		24.2	207.6	-121.8
43.อ.โพนทอง	Phon Thong		6.9			73.7			80.6		
44.อ.เสลภูมิ	Selaphum	22.2							22.2		
45.อ.ธวัชบุรี	Thawatburi					44.0			44.0		
46.อ.จตุรพักตรพิมาน	Chaturaphak Phiman								0.0		
47.อ.เกษตรวิสัย	Kaset Wisai		8.0			40.9			48.9		
48.อ.สุวรรณภูมิ	Suwannaphum								0.0		
49.จ.นครราชสีมา	Nakhon Ratchasima*	0.0	0.5		T	1.9	0.3		3.3	354.8	+ 98.2
50.อ.บัวใหญ่	Bun Yai			0.8	8.3	2.9	2.2		14.2		
51.อ.พิมาย	Phimai					1.3			1.3		
52.อ.จักราช	Chakkarat				25.3				25.3		

สถานีฝน	Station	วันที่และจำนวนน้ำฝนเป็นมิลลิเมตร Date and amount of rainfall in m. m. พฤษภาคม May							ฝนรวม ม.ม. Total m. m.	ฝนรวมตั้งแต่ 1 ม.ค. Accumulative rain-fall Since Jan.1	
		20	21	22	23	24	25	26		ฝนจริง Actual	สูง(+)ต่ำ(-) กว่าปกติ Above(+) Below(-) Normal
53.อ.โชคชัย	Chok Chai		21.4				7.6		29.0		
54.อ.ด่านขุนทด	Dan Khunthot			2.2			12.5		14.7		
55.อ.โนนไทย	Non Thai								0.0		
56.อ.สูงเนิน	Sung Noen		0.5	4.2	25.4				30.1		
57.อ.ปักธงชัย	Pak Thong Chai								-		
58.อ.สีคิ้ว	Si Khiu		54.8						54.8		
59.อ.ครบุรี	Khonburi	2.3	8.9	2.2					13.4		
60.จ.บุรีรัมย์	Buriram					5.4			5.4	85.9	- 216.
61.อ.พุทไธสง	Phut Thai Song		24.5	3.0		53.4			80.9		
62.อ.ลำปลายมาศ	Lam Plai Mat								0.0		
63.อ.นางรอง	Nang Rong		1.2	2.5	5.3		18.2		27.2		
64.อ.ประโคนชัย	Prakhon Chai			102.1					102.1		
65.จ.สุรินทร์	Surin*		36.8	40.2		42.0	20.2	4.3	143.5	294.8	+ 55.1
66.อ.ท่าตูม	Tha Tum		12.0	2.1		93.2	2.8		110.5		
67.อ.รัตนบุรี	Rattanaburi		0.8	25.8		50.9			83.5		
68.อ.ปราสาท	Prasat			46.8					46.8		
69.อ.สังขะ	Sangkha								-		
70.จ.ศรีสะเกษ	Sisaket		15.0	20.0					35.0	125.7	- 94.8
71.อ.ราษีไศล	Rasisalai		1.4						1.4		
72.อ.อุทุมพรพิสัย	Uthumphon Phisai		0.7	27.4		15.2			49.3		
73.อ.กันทรารมย์	Kantharatom		41.1	26.2					67.3		
74.อ.ขุขันธ์	Khukhan			40.2		20.5			60.7		
75.กันทรลักษ์	Kantharalak	13.2	6.5	28.4		6.6	18.1		72.2		
76.จ.อุบลราชธานี	Ubon Ratchathani*	1.1	58.0	13.0		24.5	T	0.5	97.1	275.9	- 54.1
77.อ.เขมราฐ	Khemmarat			13.0		63.0			76.0		
78.อ.มหาชนะชัย	Maha Chana Chai		73.8						73.8		
79.อ.อำนาจเจริญ	Amnat Charoen		98.7						98.7		
80.อ.ยโสธร	Yasothon	5.9	26.5			16.2			48.6		
81.อ.ตระการพืชผล	Trakan Phut Phon	27.5	4.0	44.5					76.0		
82.อ.ลำเขื่อนแก้ว	Kham Khuan Kaeo		57.3			83.0			140.3		
83.อ.เขื่องใน	Khuang Nai	10.5	5.0						15.5		
84.อ.โขงเจียม	Khong Chiam	29.5	21.1	48.1					98.7		
85.อ.พิบูลมังสาหาร	Phibun Mangsahan								-		
86.อ.เดชอุดม	Det Udom	4.8	98.0	9.5		16.0			128.3		
ภาคกลาง	Central Part										
1.จ.นครสวรรค์	Nakhon Sawan*	2.0							2.0	38.2	-239.8
2.อ.บรรพตพิสัย	Banphot Phisai								-		
3.อ.ลาดยาว	Lat Yao	55.2		1.3					56.5		

สถานีฝน	Station	วันที่และจำนวนน้ำฝนเป็นมิลลิเมตร Date and amount of rainfall in m. m. พฤษภาคม May							ฝนรวม ม.ม. Total m. m.	ฝนรวมตั้งแต่ 1 ม.ค. Accumulative rain -fall Since Jan. 1	
		20	21	22	23	24	25	26		ฝนจริง Actual	สูง(+)ต่ำ(-)กว่าปกติ Above(+) Below(-) Normal
4.อ.ชุมแสง	Chumsaeng	0.5							0.5		
5.อ.พยุหคีรี	Phayuha Khiri								0.0		
6.จ.อุทัยธานี	Uthai Thani	3.8		27.3	18.2				49.3	84.6	-194.5
7.อ.หนองฉาง	Nong Chang	22.1		1.5					23.6		
8.อ.หนองขาหย่าง	Nong Kha Yang	10.8							10.8		
9.จ.ชัยนาท	Chainat	15.0							15.0	73.6	-228.1
10.อ.มโนรมย์	Manorom	6.8		15.1					21.9		
11.อ.วัดสิงห์	Wat Sing	6.5							6.5		
12.จ.สิงห์บุรี	Singburi								0.0	-	-
13.อ.อินทร์บุรี	Inburi	33.2							33.2		
14.อ.บางระจัน	Bangrachan	6.6							6.6		
15.อ.พรหมบุรี	Phromburi								0.0		
16.จ.ลพบุรี	Lopburi*	1.5		T			T	T	1.5	86.4	-199.1
17.อ.บ้านหมี่	Ban Mi	1.3							1.3		
18.อ.ชัยบาดาล	Chai Badan	29.5							29.5		
19.อ.ท่าวุ้ง	Tha Wung								0.0		
20.จ.สุพรรณบุรี	Suphanburi*			T					T	70.3	-222.8
21.อ.เดิมบางนางบวช	Doembang Nangbuat	7.5							7.5		
22.อ.ศรีประจันต์	Si Prachan								0.0		
23.อ.สองพี่น้อง	Song Phi Nong			40.0					40.0		
24.จ.อ่างทอง	Ang Thong	2.5							2.5	63.1	-243.1
25.อ.โพธิ์ทอง	Pho Thong								0.0		
26.อ.ไชโย	Chaiyo'								0.0		
27.อ.วิเศษไชยชาญ	Wiset Chaichan								0.0		
28.อ.ป่าโมก	Pa Mok								0.0		
29.จ.สระบุรี	Saraburi		6.1						6.1	90.0	-185.1
30.อ.หนองแค	Nong Khae								0.0		
31.อ.แก่งคอย	Kaeng Khoi								0.0		
32.จ.พระนครศรีอยุธยา	Ayutthaya					10.2			10.2	-	-
33.อ.บางไทร	Bang Sai								0.0		
34.อ.บางบาล	Bang Ban								0.0		
35.อ.เสนา	Sena								0.0		
36.อ.ท่าเรือ	Tha Rua	1.5							1.5		
37.อ.ผักไห่	Phak Hai								0.0		
38.อ.บางปะอิน	Bang Pa-in								0.0		
39.จ.นครนายก	Nakhon Nayok			24.6					24.6	147.7	-256.3
40.อ.ปากพลี	Pak Phli			52.7					52.7		
41.อ.บ้านนา	Ban Na					2.7			2.7		

สถานีฝน	Station	วันที่และจำนวนน้ำฝนเป็นมิลลิเมตร Date and amount of rainfall in m.m. พฤษภาคม May							ฝนรวม ม.ม. Total m.m.	ฝนรวมตั้งแต่ 1 ม. Accumulative rainfall Since Jan.	
		20	21	22	23	24	25	26		ฝนจริง Actual	สูง(+)ต่ำ(-) กว่าปกติ Above(+) Below(-) Normal
42.จ.ปราจีนบุรี	Prachinburi*	0.4	T	2.2			T	T	2.6	294.1	- 81.
43.อ.บ้านสร้าง	Ban Sang								0.0		
44.อ.ศรีมหาโพธิ์	Si Maha Pho								0.0		
45.อ.กบินทร์บุรี	Kabinburi								0.0		
46.อ.วัฒนานคร	Watthana Nakhon		2.1				7.3		9.4		
47.อ.อรัญประเทศ	Aranyaprathet*		0.2	T	0.7		0.4	0.5	1.8	258.7	-117.
48.จ.ปทุมธานี	Pathum Thani	4.9							4.8	28.4	-280.
49.อ.ธัญบุรี	Thanyaburi								0.0		
50.จ.นนทบุรี	Nonthaburi	71.2							71.2	171.7	- 71.
51.อ.บางบัวทอง	Bang Bua Thong	72.7							72.7		
52.จ.กาญจนบุรี	Kanchanaburi*					T	0.3	T	0.3	158.0	-149.
53.อ.ท่าม่วง	Tha Muang								0.0		
54.จ.นครปฐม	Nakhon Pathom								0.0		
55.อ.นครชัยศรี	Nakhon Chai Si								0.0		
56.จ.ธนบุรี	Thonburi								-		
57.จ.พระนคร	Bangkok*	39.5	3.9				0.1		43.5	188.9	-170.
58.สนามบินดอนเมือง	Don Muang*	56.3	T				T	0.1	56.4	179.0	-152.
59.อ.บางเขน	Bang Khen	88.0	0.1	0.1					88.2		
60.อ.มีนบุรี	Minburi	53.8							53.8		
61.อ.ลาดกระบัง	Lat Krabang	39.1		22.6					61.7		
62.อ.บางนา	Bang Na*	36.5	8.3						44.8		
63.จ.ฉะเชิงเทรา	Chachoengsao	3.0							3.0	-	-
64.จ.ราชบุรี	Ratburi								0.0	50.2	-153.
65.อ.บ้านโป่ง	Ban Pong								0.0		
66.อ.ปากท่อ	Pak Tho								0.0		
67.อ.โพธาราม	Photharam								0.0		
68.จ.สมุทรสงคราม	Samut Songkhram								-		
69.อ.อัมพวา	Amphawa								0.0		
70.อ.บางคนที	Bang Khonthi								0.0		
71.จ.สมุทรสาคร	Samut Sakhon								0.0	-	-
72.จ.สมุทรปราการ	Samut Prakan	63.6							63.6	197.6	-147.
73.อ.บางพลี	Bang Phli	12.0	9.9						21.9		
74.อ.พระประแดง	Phrapradaeng								0.0		
75.บางปู	Bang Pu								0.0		
76.ป้อมพระจุลฯ	Pom Phrachun*	48.1					T	T	48.1		
ชายฝั่งทะเลตะวันออก	Gulf of Thailand East Coast										
1.จ.ชลบุรี	Chonburi*	0.8			0.8	T	0.3		1.9	51.2	-322.
2.อ.พนัสนิคม	Phanat Nikhom	24.6				9.4			34.0		

สถานีฝน	Station	วันที่และจำนวนน้ำฝนเป็นมิลลิเมตร Date and amount of rainfall in m. m. พฤษภาคม May							ฝนรวม พ.ค. Total m. m.	ฝนรวมตั้งแต่ 1 ม.ค. Accumulative rain-fall Since Jan. 1	
		20	21	22	23	24	25	26		ฝนจริง Actual	สูง(+)ต่ำ(-)กว่าปกติ Above(+) Below(-) Normal
3.จ.บ้านบึง	Ban Bung								0.0		
4.อ.พานทอง	Phan Thong								0.0		
5.อ.ศรีราชา	Si Racha	14.0				27.5			42.1		
6.อ.ศรีชัง	Si Chang*	21.5	5.1	0.7			T		27.3		
7.อ.สัตหีบ	Sattahip*	45.0	0.4				0.7	T	46.1	139.0	-253.8
8.อ.ระยอง	Rayong*		6.9	T			0.2		7.1		
9.อ.บ้านค่าย	Ban Khai								0.0		
10.อ.แกลง	Klaeng	20.8		30.5		8.5	5.1		64.9		
11.จ.จันทบุรี	Chanthaburi*	1.0		1.3		18.3	3.6		24.2	233.3	-381.5
12.อ.โป่งน้ำร้อน	Pong Namron								0.0		
13.อ.ท่าใหม่	Tha Mai			7.4			24.4		31.8		
14.อ.มะขาม	Makham		4.0						4.0		
15.จ.ตราด	Trat								0.0	466.4	-265.1
16.อ.เขาสมิง	Khao Saming								0.0		
17.อ.แหลมงอบ	Laem Ngop						10.0		10.0		
18.อ.คลองใหญ่	Khlong Yai*			T	T	1.3	0.4	T	1.7	258.7	-402.3
ชายฝั่งทะเลอ่าวไทย	Gulf of Thailand West Coast										
1.จ.เพชรบุรี	Phetburi								0.0	18.3	-143.9
2.อ.บ้านแหลม	Ban Laem								0.0		
3.จ.ประจวบคีรีขันธ์	Prachuap Khirikhan*				8.0		12.2	T	20.2	99.4	-235.7
4.อ.หัวหิน	Hua Hin*				T	T	10.8	0.1	10.9	19.9	-223.3
5.จ.ชุมพร	Chumphon*	T	T	T	T	22.0	T		22.0	207.1	-335.0
6.อ.ท่าแซะ	Tha Sae			2.7					2.7		
7.อ.สวี	Sawi				11.5	60.5			72.0		
8.อ.หลังสวน	Lang Suan		10.9						10.9		
9.จ.สุราษฎร์ธานี	Bandon*			2.1	3.3	11.7	3.9	4.3	25.3	74.3	-286.1
10.อ.ไชยา	Chaiya								-		
11.อ.บ้านนาสาร	Ban Nasan	162.3		5.3	8.9				176.5		
12.จ.นครศรีธรรมราช	Nakhon Si Thammarat*	1.8	8.8	0.5		6.7	0.2		18.0	268.8	-515.6
13.อ.สิชล	Sichon								-		
14.อ.ฉวาง	Chawang		25.5						25.5		
15.อ.ร่อนพิบูลย์	Ron Phibun								0.0		
16.อ.ทุ่งสง	Thung Song								0.0		
17.อ.ปากพนัง	Pak Phanang		5.3						5.3		
18.จ.พัทลุง	Phatthalung	4.1	1.1						5.2	159.8	-360.1
19.อ.เขาไชยสน	Khao Chai Son	3.9		2.2					6.1		
20.จ.สงขลา	Songkhla*	T	50.6	10.8	1.5	1.9	1.6		66.4	278.0	-119.1
21.อ.รัตภูมิ	Rattaphum	18.3		5.3					23.6		

สถานีฝน	Station	วันที่และจำนวนน้ำฝนเป็นมิลลิเมตร Date and amount of rainfall in m.m. พฤษภาคม May							ฝนรวม ม.ม. Total m.m.	ฝนรวมตั้งแต่ 1 ม.ค. Accumulative rain-fall Since Jan. 1	
		20	21	22	23	24	25	26		ฝนจริง Actual	สูง(+)ต่ำ(-)กว่าปกติ Above(+) Below(-) Normal
22.อ.หาดใหญ่	Hat Yai	18.1		69.1					70.2		
23.อ.สะเดา	Sadao								0.0		
24.จ.ปัตตานี	Pattani				24.0				24.0		
25.อ.หนองจิก	Nong Chik								0.0		
26.อ.ยะหริ่ง	Yaring			3.7					3.7		
27.อ.ปะนาเระ	Panare				1.5				1.5		
28.จ.ยะลา	Yala	64.8		24.2					89.0		
29.จ.นราธิวาส	Narathiwat*			2.5	3.2	1.1	18.4		25.2	344.2	-446.8
30.อ.ตากใบ	Tak Bai					25.2			25.2		
31.อ.ยี่งอ	Yi Ngo								0.0		
ภาคใต้ฝั่งตะวันตก	Southern Part West Coast										
1.จ.ระนอง	Ranong*	20.5	0.3	53.1	0.1	75.4	30.1	5.2	179.5	387.8	-428.8
2.อ.กระบุรี	Kraburi								-		
3.จ.พังงา	Phang Nga	36.3		21.0			25.0		82.3	237.2	-393.8
4.อ.ตะกั่วป่า	Takua Pa		28.7	26.5	6.7	14.2	37.8		113.9		
5.อ.ตะกั่วทุ่ง	Takua Thung	41.7		7.8					49.5		
6.อ.ท้ายเหมือง	Thai Muang	30.9		34.3					65.2		
7.จ.ภูเก็ต	Phuket*								-		
8.สนามบินภูเก็ต	Phuket Airport*	9.6	T	24.4	T	25.4	16.7		76.1	207.5	-332.9
9.จ.กระบี่	Krabi				70.0				70.0		
10.อ.คลองท่อม	Khlong Thom	52.0		18.5	8.2				78.7		
11.สนามบินตรัง	Trang Airport*	5.5	23.2	27.6	9.3	0.4		T	66.0	213.9	-311.9
12.อ.ปะเหลียน	Pa Lian		3.2	4.4	5.1				12.7		
13.อ.สิเกา	Si Kao	14.6		36.3	4.8				55.7		
14.อ.ย่านตาขาว	Yan Ta Khao		11.5	28.7	20.4	3.1			63.7		
15.จ.สตูล	Satun			32.4					32.4	243.2	-463.6
16.อ.ละงู	La Ngu			37.0					37.0		

หมายเหตุ ช่องว่าง ไม่มีรายงานฝนตก

* สถานีตรวจอากาศ

T ปริมาณน้ำฝนวัดไม่ได้

Remark Blank No report

* Synoptic Station

T Trace

อุณหภูมิสูงสุดและต่ำสุดประจำวันที่ ๒๐ พ.ค. ๒๖ พฤษภาคม ๒๕๐๖

Daily Max. and Min. Temperature May 20 - 26,1963

สถานี	Station	อุณหภูมิสูงสุดและต่ำสุดเป็นองศา ซ. Max. and Min. Temperature in degree C.							สูงสุดเฉลี่ย ต่ำสุด Average Max. Min.	เฉลี่ยในสัปดาห์ Weekly Mean	ค่าปกติประจำเดือน Monthly Normal
		20	21	22	23	24	25	26			
ภาคเหนือ	Northern Part										
เชียงราย	Chiangrai	36.0 21.6	34.2 20.3	34.7 19.4	33.4 19.3	34.5 22.6	36.0 21.9	36.3 22.6	35.0 20.5	28.0	27.0
แม่ฮ่องสอน	Mae Hongson	36.2 24.3	36.3 24.5	36.5 23.9	35.0 24.1	36.5 23.5	35.8 22.8	33.2 24.2	35.7 23.9	29.8	29.5
ปาย	Pai	=	=	=	=	=	=	=	=	-	-
ขุนยวม	Khun Yuam	=	=	=	=	=	=	=	=	-	-
แม่สะเรียง	Mae Sariang	39.2 25.0	38.0 27.0	39.2 23.4	38.4 22.7	39.0 21.8	38.0 26.4	35.5 27.0	38.2 24.8	31.5	29.5
เชียงใหม่	Chiangmai	38.0 23.8	38.1 25.0	37.5 23.4	38.6 23.9	38.6 24.8	37.9 25.8	37.7 24.3	38.1 24.4	31.3	28.6
ฝาง	Fang	36.8 -	- 19.7	39.6 -	34.2 19.9	35.5 22.0	- 21.0	- -	36.5 20.7	28.6	-
ลำปาง	Lampang	38.0 24.8	37.8 24.2	37.5 23.8	38.7 25.3	39.6 27.0	39.4 26.4	38.2 25.5	38.5 25.3	31.0	29.1
น่าน	Nan	36.6 23.5	35.6 21.6	33.3 22.5	36.8 23.3	32.2 25.5	36.4 23.1	38.3 23.7	35.6 23.1	29.4	29.1
แพร่	Phrae	36.6 23.1	36.3 20.8	36.4 20.5	37.4 24.0	38.3 25.3	38.7 25.0	38.3 25.0	37.4 23.3	30.4	29.4
อุตรดิตถ์	Uttaradit	37.5 24.2	38.5 24.2	37.9 26.3	39.0 25.0	40.5 26.9	40.8 27.6	39.9 26.1	38.2 25.7	32.5	30.8
ตาก	Tak	38.5 26.9	39.8 24.3	40.5 27.3	40.4 25.4	38.8 28.8	38.8 28.2	36.8 27.8	39.3 26.8	33.1	30.8
เขื่อนภูมิพล	Bhumibol Dam	=	=	38.5	39.3 24.8	- 26.5	=	=	=	-	-
แม่สอด	Mae Sot	36.8 24.8	37.5 23.8	39.3 25.8	39.7 23.8	37.4 26.4	36.8 25.0	36.2 26.8	37.7 25.1	31.4	28.9
พิษณุโลก	Phitsanulok	40.0 25.0	36.0 22.0	31.8 24.8	37.5 24.7	37.5 26.5	38.2 25.8	37.2 26.2	37.8 25.8	31.0	30.0
เพชรบูรณ์	Phetchabun	33.4 25.8	35.1 22.8	35.0 24.0	35.8 23.8	36.7 25.6	33.8 26.1	36.6 22.9	35.2 24.8	29.6	28.4
ภาคตะวันออกเฉียงเหนือ	Northeastern Part										
เลย	Loei	30.2 22.2	33.8 23.3	32.9 23.7	35.7 22.1	35.7 23.1	34.1 22.8	35.2 22.7	33.8 22.6	28.4	28.6
อุดรธานี	Udon Thani	26.8 23.8	33.5 23.0	31.8 23.6	35.4 24.5	36.6 24.5	32.3 22.8	36.3 23.3	33.2 23.5	28.4	29.3
นครพนม	Nakhon Phanom	31.0 23.8	29.5 24.3	30.3 24.5	32.3 22.2	31.9 25.4	32.5 22.8	34.3 24.8	31.7 23.9	27.8	28.6
มุกดาหาร	Mukdahan	31.8 22.3	29.8 24.4	32.6 23.8	33.3 22.8	35.1 23.2	32.8 22.2	36.7 23.6	33.2 23.2	28.2	29.3
สกลนคร	Sakon Nakhon	30.9 22.3	30.2 24.4	34.0 22.0	32.3 23.8	32.8 23.1	31.6 22.8	35.7 23.3	32.4 23.1	27.8	28.8
ขอนแก่น	Khon Kaen	28.9 22.7	32.4 24.0	32.5 22.4	34.5 24.8	34.5 24.2	32.4 21.4	37.0 23.2	33.2 23.8	28.4	29.6
ร้อยเอ็ด	Roi Et	32.3 22.8	30.3 25.7	32.5 24.3	34.8 24.2	35.7 25.8	32.8 22.2	34.8 24.9	33.3 24.3	28.8	29.8
ชัยภูมิ	Chaiyaphum	33.0 23.1	35.6 23.8	34.8 23.0	36.2 23.7	36.8 24.8	33.5 23.8	34.8 22.2	35.9 23.7	29.4	-
อุบลราชธานี	Ubon Ratchathani	34.2 23.6	34.6 24.1	33.2 23.4	34.2 23.5	- 24.7	- 22.5	31.8 25.9	33.6 23.9	28.8	29.1
สุรินทร์	Surin	32.1 22.2	34.8 24.0	33.8 23.8	33.7 21.8	34.5 24.5	33.7 21.8	34.8 24.5	33.9 23.1	28.5	29.7
นครราชสีมา	Nakhon Ratchasima	31.6 22.8	34.2 23.8	34.5 23.7	34.6 24.4	34.8 24.2	33.8 23.8	35.6 23.8	34.1 24.1	29.1	29.2

สถานี	Station	อุณหภูมิสูงสุดและต่ำสุดเป็นองศา ซ. Max. and Min. Temperature in degree C.							สูงสุดเฉลี่ย ต่ำสุด Average Max. Min.	เฉลี่ยใน สัปดาห์ Weekly Mean	ค่าปกติ ประจำเดือน Monthly Normal
		20	21	22	23	24	25	26			
ภาคกลาง	Central Part										
นครสวรรค์	Nakhon Sawan	37.7 25.2	38.9 23.2	39.0 -	39.1 26.1	- 27.6	38.5 28.0	36.7 -	38.3 26.0	32.2	30.4
ลพบุรี	Lopburi	35.3 23.5	37.0 25.4	37.1 26.5	37.5 25.8	37.3 27.2	36.6 27.5	35.3 27.1	36.6 26.1	31.4	29.9
สุพรรณบุรี	Suphanburi	35.4 22.7	38.4 23.5	37.4 25.3	- 25.5	38.5 -	36.7 26.9	37.6 25.7	37.3 24.8	31.1	30.3
กาญจนบุรี	Kanchanaburi	37.2 24.2	39.4 23.7	38.6 25.8	38.6 25.0	37.2 27.5	32.2 28.0	35.8 25.8	32.7 25.7	29.2	30.4
ปราจีนบุรี	Prachinburi	34.0 22.5	36.8 26.1	34.9 24.8	35.9 25.6	35.0 26.5	36.0 26.6	35.4 26.3	35.4 25.5	30.5	29.4
อรัญประเทศ	Aranyaprathet	33.6 23.0	33.7 23.2	35.3 24.0	36.0 24.0	35.0 25.2	34.5 25.2	34.0 25.7	34.6 24.3	29.5	29.5
พระนคร	Bangkok	32.2 22.0	34.0 21.1	34.1 25.0	34.4 26.1	34.1 27.8	35.3 26.8	34.8 26.5	34.1 25.0	29.6	29.7
ดอนเมือง	Don Muang	33.7 21.4	35.0 22.4	35.0 25.9	35.1 24.8	34.8 26.8	35.0 26.9	35.2 26.7	34.8 24.9	29.9	29.7
ป้อมพระจุล ฯ	Pom Phrachun	30.0 22.6	32.7 21.8	32.3 25.4	32.7 25.6	32.8 27.4	32.5 27.2	32.2 26.8	32.2 25.6	28.9	-
อ่าวไทยฝั่งตะวันออก	Gulf of Thailand, East Coast										
ชลบุรี	Chonburi	32.2 22.5	34.0 24.5	34.5 26.0	33.8 27.0	32.8 27.5	34.0 27.0	35.4 26.5	33.8 25.9	29.9	29.2
เกาะสีชัง	Ko Sichang	31.0 21.6	32.2 22.6	32.2 27.7	32.3 28.3	32.3 28.7	32.2 28.1	33.0 27.4	32.2 26.3	29.3	-
สัตหีบ	Sattahip	32.5 22.4	- 21.9	35.6 28.1	35.0 28.0	33.5 28.1	35.1 27.2	35.2 27.1	34.4 26.1	30.3	29.9
ระยอง	Rayong	32.4 25.7	33.2 25.7	33.6 29.0	34.0 26.0	33.5 29.0	34.8 26.4	- 26.1	33.6 26.8	30.2	-
บ้านเพ	Ban Phe	32.6 21.8	33.5 24.0	- 25.0	33.6 -	31.8 28.0	34-0 23.5	- 28.2	33.1 25.1	29.2	-
จันทบุรี	Chanthaburi	31.0 24.5	33.7 25.0	34.2 24.2	33.1 23.8	34.1 24.7	33.7 23.8	33.2 24.6	33.3 24.1	28.7	28.4
แหลมงอบ	Laem Ngop	34.2 25.0	32.0 27.0	- 25.0	32.0 -	- 25.0	32.0 -	- 24.4	32.6 25.3	29.0	-
คลองใหญ่	Khlong Yai	33.5 23.0	33.3 25.7	33.7 23.9	32.8 24.5	33.0 23.9	33.2 24.3	33.6 25.3	33.3 24.4	28.9	28.1
อ่าวไทยฝั่งตะวันตก	Gulf of Thailand, West Coast										
หัวหิน	Hua Hin	33.0 26.5	33.1 25.7	33.7 28.1	33.2 26.7	34.6 26.3	31.8 26.5	32.6 24.2	33.1 26.0	29.6	28.1
ประจวบคีรีขันธ์	Prachuap Khirikhan	34.8 26.0	35.3 24.8	35.0 25.0	33.4 25.5	33.8 25.0	37.9 25.6	33.4 24.1	34.7 25.1	29.9	28.8
ชุมพร	Chumphon	35.2 23.6	35.9 23.0	33.5 23.6	33.8 24.4	34.7 25.3	31.1 23.6	32.7 23.6	33.8 23.9	28.9	28.2
สุราษฎร์ธานี	Bandon	34.8 24.4	35.0 22.6	34.1 24.1	34.5 23.6	36.0 23.8	34.9 23.1	35.5 22.9	35.0 23.5	29.3	28.7
นครศรีธรรมราช	Nakhon Si Thammarat	34.7 23.9	35.4 22.3	33.5 23.5	34.8 24.3	34.4 23.8	35.6 22.2	35.0 23.0	34.7 23.3	29.9	28.5
สงขลา	SongKhla	34.0 25.1	32.4 24.0	31.5 22.5	33.0 24.0	33.1 25.3	- 23.6	32.8 23.7	32.8 24.0	28.4	28.9
นราธิวาส	Narathiwat	32.1 24.5	33.2 23.4	31.5 24.2	32.2 22.7	32.3 22.8	32.0 22.8	32.3 23.0	32.2 23.3	27.8	27.9
ภาคใต้ฝั่งตะวันตก	Southern Part, West Coast										
ระนอง	Ranong	33.2 23.6	33.0 24.5	33.0 24.8	34.9 23.7	31.6 24.3	29.5 24.0	29.2 22.5	31.8 23.8	27.9	27.4
ภูเก็ต	Phuket	32.1 25.4	31.5 24.3	31.6 24.7	31.4 24.0	- 25.8	31.5 24.8	31.2 25.8	31.6 24.7	28.2	27.7
ตรัง	Trang	33.3 23.2	35.0 23.5	30.8 24.1	33.3 23.8	29.9 23.3	33.2 22.8	34.1 23.5	32.8 23.4	28.1	27.8

พิมพ์ที่โรงพิมพ์ กรมอุตุนิยมวิทยา บางกะปี พระนคร
กรมอุตุนิยมวิทยา เจ้าของ
นาวาเอก ประเสริฐ สุนทโรหก ผู้พิมพ์ผู้โฆษณา พ.ศ. ๒๕๐๖

กรมอุตุนิยมวิทยา สำนักนายกรัฐมนตรี

รายงานอากาศประจำสัปดาห์ ระหว่างวันที่ ๒๗ พ.ค. ถึง ๒ มิ.ย. ๒๕๐๖

ฉบับที่ ๒๒ / ๒๕๐๖

พลเรือโท สนิธ เวสารัชชนันท์

อธิบดีกรมอุตุนิยมวิทยา

LIBRARY
JUN 11 1963
WEATHER BUREAU

METEOROLOGICAL DEPARTMENT

OFFICE OF THE PRIME MINISTER

BANGKOK THAILAND

WEEKLY WEATHER REPORT

DURING THE PERIOD May 27 — June 2, 1963

No. 22 / 1963

Sanit Vesa — rajananda

Vice Admiral, Director General

สรุปลักษณะอากาศทั่วไปในรอบสัปดาห์

ระหว่างวันที่ ๒๗ พ.ค. — ๒ มิ.ย. ๒๕๐๖

๑. ลมมรสุมตะวันตกเฉียงใต้ได้พัดปกคลุมทั่วประเทศไทยในระยะครึ่งหลังของสัปดาห์

๒. ในระยะครึ่งแรกของสัปดาห์ร่องมรสุมได้เลื่อนจากก้นอ่าวไทยขึ้นมาพาดอยู่ในภาคกลางและภาคตะวันออกเฉียงเหนือตามลำดับ แต่ในระยะครึ่งหลังของสัปดาห์แนวร่องมรสุมไม่ปรากฏชัดเจนในประเทศไทย

๓. ได้มีพายุโซนร้อนก่อตัวขึ้นในอ่าวเบงกอลเมื่อวันที่ ๒๕ พ.ค. และเมื่อเวลา ๐๗๐๐ น. ของวันที่ ๒๗ พ.ค.มีศูนย์กลางอยู่ที่ประมาณแลตติจูด ๑๖.๕ เหนือ ลองติจูด ๙๒.๐ ตะวันออก พายุนี้ได้เคลื่อนขึ้นทางเหนือเข้าสู่ปากีสถานตะวันออกเมื่อวันที่ ๒๙ พ.ค. ทำความเสียหายให้แก่ปากีสถานตะวันออกเป็นอันมาก สำหรับประเทศไทยพายุโซนร้อนนี้ทำให้มีฝนตกมากขึ้นเกือบทั่วไปในวันที่ ๒๘ พ.ค.

๔. ตลอดสัปดาห์มีฝนเล็กน้อยถึงปานกลางเกือบทั่วไปในทุกภาคของประเทศ

กรมอุตุนิยมวิทยา

๓ / ๖ / ๒๕๐๖

General Situation

Period May 27 – June 2, 1963

1. The southwest monsoon prevailed over the whole Thailand during the later half of the week.

2. In the first half of the week the monsoon trough moved from the Head Gulf of Thailand to the Central Part and the Northeastern Part respectively but it did not clearly appear during the later half of the week.

3. The tropical storm had formed in the Bay of Bangal on May 25, and at 0000 G.M.T. of May 27, it was centred near 16.5 N. 92.0 E. This tropical storm moved northward battering East Pakistan with serious damage on May 29 and caused more rains over Thailand on May 28.

4. Light to moderate rains scattered over the whole Thailand throughout the week.

Meteorological Department
3 / 6 / 1963

การคาดหมายลักษณะอากาศใน ๗ วันข้างหน้า
ตั้งแต่วันที่ ๓ — ๙ มิ.ย. ๒๕๐๖

ภาคเหนือ ภาคตะวันออกเฉียงเหนือ ภาคกลาง ด้าวไทย ฝั่งตะวันออก	คาดว่า ตลอดสัปดาห์นี้จะมีฝนดี และแผ่กระจายทั่วประเทศ
ด้าวไทย ฝั่งตะวันตก	คาดว่า ตลอดสัปดาห์นี้จะมีฝนเล็กน้อย และมีฝนกลางเป็นบางแห่งตามชายฝั่ง
ภาคใต้ ฝั่งตะวันตก	คาดว่า ในสัปดาห์นี้จะมีฝนปานกลาง กับมีตกหนักเป็นบางแห่ง
พระนคร และ ธนบุรี	คาดว่า ในสัปดาห์นี้จะมีฝนดี และแผ่กระจายทั่วไป

กรมอุตุนิยมวิทยา
๓ / ๖ / ๒๕๐๖

Weather Outlook for the next seven days
From Jun. 3 - 9 , 1963

Northern Part: Northeastern Part: Central Part: Gulf of Thailand, East Coast:	Expected good rain and well distributed throughout the country during this period.
Gulf of Thailand, West Coast:	Expected light rain with some moderate falls along the coast throughout the week.
Southern Thailand, West Coast:	Expected moderate rains with some heavy falls during the week.
Bangkok and Thonburi:	Good rain and well distributed are expected during the week.

Meteorological Department
3 / 6 / 1963

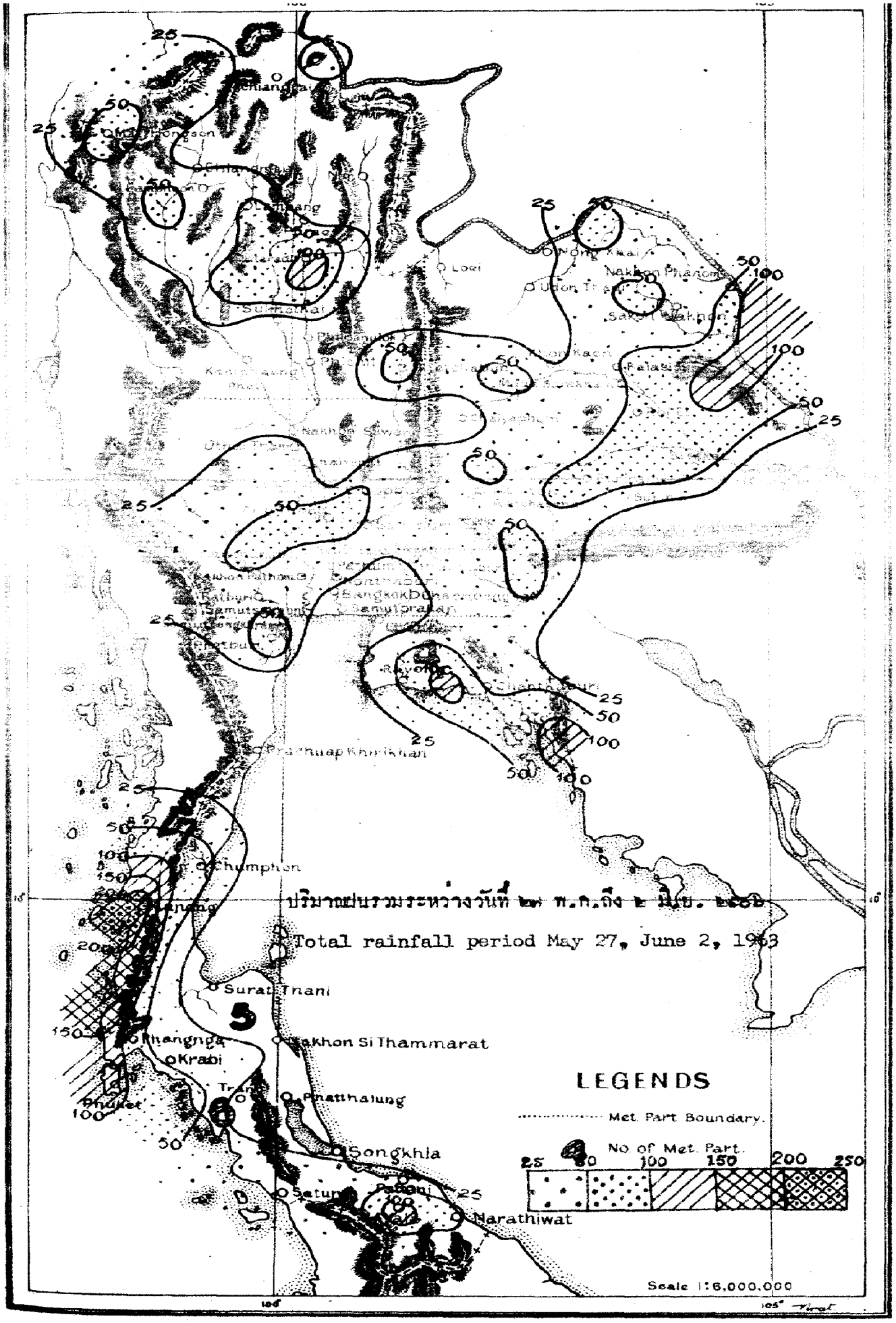

ปริมาณฝนรวมระหว่างวันที่ ๒๗ พ.ค.ถึง ๒ มิ.ย. ๒๕๖๒

Total rainfall period May 27, June 2, 1963

สถานีฝน	Station	วันที่และจำนวนน้ำฝนเป็นมิลลิเมตร Date and amount of rainfall in m.m. พฤษภาคม May				มิถุนายน June			ฝนรวม ม.ม. Total m.m.	ฝนรวมตั้งแต่ 1 ม.ค. Accumulative rain-fall Since Jan.1	
		27	28	29	30	31	1	2		ฝนจริง Actual	สูง(+)ต่ำ(-)กว่าปกติ Above(+) Below(-) Normal
ภาคเหนือ	Northern Part										
1.จ.เชียงราย	Chiangrai*		0.7				0.8	0.6	2.1	126.7	-200.2
2.อ.แม่สาย	Mae Sai	18.6							18.6		
3.อ.เชียงแสน	Chiangsaen					5.4	17.3		22.7		
4.อ.แม่จัน	Mae Chan			23.6					23.6		
5.อ.เชียงของ	Chiangkhong					29.3			29.3		
6.อ.เทิง	Thoeng								0.0		
7.อ.แม่สรวย	Mae Sruai								0.0		
8.อ.เชียงคำ	Chiangkham								0.0		
9.อ.พาน	Phan				12.4				12.4		
10.อ.เวียงป่าเป้า	Wiang Pa Pao			3.7		13.0	4.5		21.2		
11.อ.พะเยา	Phayao		4.8				3.7		8.5		
12.จ.แม่ฮ่องสอน	Mae Hongson*	13.6	2.2	1.2		16.0	43.2	T	76.2	218.1	+ 53.0
13.อ.ปาย	Pai*								-		
14.อ.ขุนยวม	Khun Yuam								-		
15.อ.แม่สะเรียง	Mae Sariang*	T		T		T			T	59.8	-285.9
16.จ.เชียงใหม่	Chiangmai*	T	3.8			5.0	1.3	7.8	27.9	80.0	-199.5
17.อ.ฝาง	Fang	2.1				27.5			29.6		
18.อ.เชียงดาว	Chiangdao								0.0		
19.อ.แม่แตง	Mae Taeng								0.0		
20.อ.ดอยสะเก็ด	Doi Saket					5.0	2.4		7.4		
21.อ.หางดง	Hang Dong					21.1			21.1		
22.อ.สันทราย	San Sai					1.9	0.7		2.6		
23.อ.สันป่าตอง	San Pa Tong					27.8			27.8		
24.อ.สันกำแพง	San Kamphaeng								0.0		
25.อ.จอมทอง	Chom Thong								0.0		
26.อ.ฮอด	Hot	25.2			6.2	24.0			55.4		
27.จ.ลำพูน	Lamphun								-		
28.จ.ลำปาง	Lampang*		2.9	0.2	T	2.0		60.3	65.4	151.8	-147.1
29.อ.แจ้ห่ม	Chae Hom								-		
30.อ.สบปราบ	Sop Prap	0.7	3.6		9.7				14.0		
31.อ.เกาะคา	Ko Kha				32.4	4.6			37.0		
32.อ.เถิน	Thoen					54.0		28.0	82.0		
33.จ.แพร่	Phrae		4.5			22.0			26.5		
34.สนามบินแพร่	Phrae Airport*	0.2	T		T	8.5		5.1	13.8	166.9	-122.1
35.อ.สูงเม่น	Sung Men								-		
36.จ.น่าน	Nan*	7.6	T	T		1.6		14.6	23.8	167.4	-133.1
37.อ.ทุ่งช้าง	Thung Chang								0.0		

สถานีฝน	Station	วันที่และจำนวนน้ำฝนเป็นมิลลิเมตร Date and amount of rainfall in m.m. พฤษภาคม May				มิถุนายน June			ฝนรวม ม.ม. Total m.m.	ฝนรวมตั้งแต่ 1 ม.ค. Accumulative rain-fall Since Jan.1	
		27	28	29	30	31	1	2		ฝนจริง Actual	สูง(+)ต่ำ(-)กว่าปกติ Above(+) Below(-) Normal
38.อ.นาน้อย	Na Noi								0.0		
39.จ.อุตรดิตถ์	Uttaradit*	7.6	2.8	T		92.6	0.4	0.2	103.6	168.2	-213.8
40.อ.ลับแล	Lap Lae	1.1	1.5			95.9			98.5		
41.อ.น้ำปาด	Nam Pat						35.7	11.0	46.7		
42.จ.ตาก	Tak	13.1	6.0		12.1				31.2		
43.สนามบินตาก	Tak Airport*	11.0	5.0	T	18.1	0.2	1.2	T	35.5	121.6	- 72.1
44.อ.บ้านตาก	Ban Tak						7.5		7.5		
45.อ.แม่สอด	Mae Sot*	0.2	T	T				0.2	0.4	43.4	-157.9
46.เขื่อนภูมิพล	Bhumibol Dam*		T	2.1	34.0	7.1			43.2		
47.จ.สุโขทัย	Sukhothai		2.0			1.2			3.2	26.2	-292.1
48.อ.สวรรคโลก	Sawankhalok					92.3			92.3		
49.อ.กงไกรลาศ	Kongkrailat								-		
50.จ.พิษณุโลก	Phitsanulok*	1.0	2.5				0.6		4.1	141.2	-186.3
51.อ.พรหมพิราม	Phrom Phiram								0.0		
52.อ.วังทอง	Wang Thong	4.3	5.0						9.3		
53.จ.กำแพงเพชร	Kamphaeng Phet	4.6	2.9						7.5	96.5	- 54.5
54.จ.พิจิตร	Phichit	3.4							3.4		
55.อ.บางมูลนาค	Bang Munnak			7.4			1.4		8.8		
56.อ.ตะพานหิน	Taphanhin			15.3		11.9			27.2		
57.จ.เพชรบูรณ์	Phetchabun*	46.7	3.0			1.3		7.7	58.7	340.9	- 39.4
58.อ.หล่มเก่า	Lom Kao	1.6							1.6		
59.อ.หล่มสัก	Lom Sak	2.3				2.3			4.6		
60.อ.ชนแดน	Chon Daen								-		
<u>ภาคตะวันออกเฉียงเหนือ</u>	<u>Northeastern Part</u>										
1.จ.เลย	Loei*		0.4	13.4	0.2	1.5	0.8	5.2	21.5	221.1	-176.8
2.อ.ท่าลี่	Tha Li								-		
3.อ.เชียงคาน	Chiangkhan	1.1	0.8		12.8				14.7		
4.อ.ด่านซ้าย	Dan Sai	2.1							2.1		
5.จ.หนองคาย	Nong Khai				12.1				12.1	350.6	- 47.9
6.อ.บึงกาฬ	Bung Kan			17.0					17.0		
7.อ.โพนพิสัย	Phon Phisai				60.5		8.5		69.5		
8.อ.ท่าบ่อ	Tha Bo		13.5			9.8			23.3		
9.จ.อุดรธานี	Udon Thani*	0.1	3.1	5.8	T	0.6	6.1	1.4	17.1	252.3	-127.5
10.อ.บ้านผือ	Ban Phu								-		
11.อ.หนองหาน	Nong Han		30.9						30.9		
12.จ.สกลนคร	Sakon Nakhon*		6.5			T	19.5		26.0	312.9	-101.8
13.อ.วานรนิวาส	Wanon Niwat		26.9				12.9		39.8		
14.อ.พรรณานิคม	Phanna Nikhom		33.0	37.6			22.8		93.4		

สถานีฝน	Station	วันที่และจำนวนน้ำฝนเป็นมิลลิเมตร Date and amount of rainfall in m.m. พฤษภาคม May				มิถุนายน June			ฝนรวม ม.ม. Total m.m.	ฝนรวมตั้งแต่ 1 ม.ค. Accumulative rain-fall Since Jan.1	
		27	28	29	30	31	1	2		ฝนจริง Actual	สูง(+)ต่ำ(-)กว่าปกติ Above(+) Below(-) Normal
15.จ.นครพนม	Nakhon Phanom*		20.1		11.7		54.5	13.8	100.1	405.1	- 38.4
16.อ.บ้านแพง	Ban Phaeng	3.9	20.2		11.2				35.3		
17.อ.ท่าอุเทน	Tha Uten		21.5				11.0		32.5		
18.อ.นาแก	Na Kae		15.7						15.7		
19.อ.ธาตุพนม	That Phanom								0.0		
20.อ.มุกดาหาร	Mukdahan*	19.8	30.1	0.1	6.5	T	57.9	T	114.4	280.1	- 24.4
21.จ.ชัยภูมิ	Chaiyaphum*	8.2	1.9	T	T	T		3.0	13.1	218.4	- 62.8
22.อ.ภูเขียว	Phu Khieo		9.7						9.7		
23.อ.เกษตรสมบูรณ์	Kaset Sombun	17.3	7.5						24.8		
24.อ.คอนสวรรค์	Khon Sawan	34.3							34.3		
25.อ.จตุรัส	Chaturat							8.2	8.2		
26.อ.บำเหน็จณรงค์	Bamnet Narong	38.8	3.6					4.3	46.7		
27.จ.ขอนแก่น	Khon Kaen*	1.1	0.4	T	6.6	2.4			10.5	207.5	-129.8
28.อ.น้ำพอง	Nam Phong								0.0		
29.อ.ภูเวียง	Phu Wiang	8.6	22.0						30.6		
30.อ.ชุมแพ	Chum Phae	7.8	39.5			42.9			90.2		
31.อ.ชนบท	Chonnabot	15.4	10.8		21.8	16.2			64.2		
32.อ.มัญจาคีรี	Mancha Khiri			5.6		44.1			49.7		
33.อ.พล	Phon								-		
34.จ.มหาสารคาม	Maha Sarakham		16.3			5.6			21.9	261.5	- 51.2
35.อ.พยัคฆภูมิพิสัย	Phayakkhaphum Phisai	30.5							30.5		
36.อ.บรบือ	Borabu		5.8					18.0	23.8		
37.จ.กาฬสินธุ์	Kalasin		19.6		6.7	25.1			51.4	217.2	-184.0
38.อ.สหัสขันธ์	Sahatsakhan		30.1						30.1		
39.อ.ยางตลาด	Yang Talat		4.8		18.0	1.1	3.0		26.9		
40.อ.กันทรวิชัย	Kanthara Wichai				10.6				10.6		
41.อ.กมลาไสย	Kamalasai								0.0		
42.จ.ร้อยเอ็ด	Roi Et*	7.6	3.5		2.6	53.7	0.3		67.7	275.3	-101.5
43.อ.โพนทอง	Phon Thong		43.9						43.9		
44.อ.เสลภูมิ	Selaphum								0.0		
45.อ.ธวัชบุรี	Thawatburi				9.5	5.5			15.0		
46.อ.จตุรพักตรพิมาน	Chaturaphak Phiman	6.8							6.8		
47.อ.เกษตรวิสัย	Kaset Wisai	17.8							17.8		
48.อ.สุวรรณภูมิ	Suwannaphum			35.2	23.6				58.8		
49.จ.นครราชสีมา	Nakhon Ratchasima*	10.8	6.3			16.1	T	0.7	33.9	388.7	+ 92.8
50.อ.บัวใหญ่	Bua Yai				6.3				6.3		
51.อ.พิมาย	Phimai		28.4						28.4		
52.อ.จักราช	Chakkarat						16.5		16.5		

สถานีฝน	Station	วันที่และจำนวนน้ำฝนเป็นมิลลิเมตร Date and amount of rainfall in m.m. พฤษภาคม May			มิถุนายน June				ฝนรวม มม. Total m.m.	ฝนรวมตั้งแต่ 1 ม.ค. Accumulative rain-fall Since Jan.	
		27	28	29	30	31	1	2		ฝนจริง Actual	สูง(+)ต่ำ(-)กว่าปกติ Above(+) Below(-) Normal
53.อ.โชคชัย	Chok Chai	4.1			14.1	27.7			45.9		
54.อ.ด่านขุนทด	Dan Khunthot	8.2							8.2		
55.อ.โนนไทย	Non Thai	48.6	7.8				6.5		62.9		
56.อ.สูงเนิน	Sung Noen	8.2	30.2						38.4		
57.อ.ปักธงชัย	Pak Thong Chai								-		
58.อ.สีคิ้ว	Si Khiu								0.0		
59.อ.ครบุรี	Khonburi		30.4	30.5					60.9		
60.จ.บุรีรัมย์	Buriram	68.4							68.4	154.3	-194.6
61.อ.พุทไธสง	Phut Thai Song	3.5							3.5		
62.อ.ลำปลายมาศ	Lam Plai Mat		20.8			34.1			54.9		
63.อ.นางรอง	Nang Rong	16.5			10.0			3.0	29.5		
64.อ.ประโคนชัย	Prakhon Chai								0.0		
65.จ.สุรินทร์	Surin*	10.0	32.9	0.5			T	1.1	44.5	339.3	+ 68.2
66.อ.ท่าตูม	Tha Tum	4.1			1.5	19.6			25.2		
67.อ.รัตนบุรี	Rattanaburi	30.8	16.8		7.5				55.1		
68.อ.ปราสาท	Prasat		25.6		10.8				36.4		
69.อ.สังขะ	Sangkha								-		
70.จ.ศรีสะเกษ	Sisaket		36.5		16.5				53.0	178.7	- 61.6
71.อ.ราษีไศล	Rasisalai								0.0		
72.อ.อุทุมพรพิสัย	Uthumphon Phisai				34.4	46.0			80.4		
73.อ.กันทรารมย์	Kantharatom		19.6						19.6		
74.อ.ขุขันธ์	Khukhan	20.2							20.2		
75.กันทรลักษ์	Kantharalak		2.1			4.1			6.2		
76.จ.อุบลราชธานี	Ubon Ratchathani*	0.8	13.0	T	0.4				14.2	290.1	- 79.0
77.อ.เขมราฐ	Khemmarat		40.4				13.8		54.2		
78.อ.มหาชนะชัย	Maha Chana Chai								0.0		
79.อ.อำนาจเจริญ	Amnat Charoen								0.0		
80.อ.ยโสธร	Yasothon				8.4				8.4		
81.อ.ตระการพืชผล	Trakan Phut Phon	11.5	21.5						33.0		
82.อ.คำเขื่อนแก้ว	Kham Khuan Kaeo								0.0		
83.อ.เขื่องใน	Khuang Nai								0.0		
84.อ.โขงเจียม	Khong Chiam								0.0		
85.อ.พิบูลมังสาหาร	Phibun Mangsahan								0.0		
86.อ.เดชอุดม	Det Udom	6.7	4.1				17.7		28.5		
ภาคกลาง	Central Part										
1.จ.นครสวรรค์	Nakhon Sawan*			4.2				T	4.2	42.4	-269.2
2.อ.บรรพตพิสัย	Banphot Phisai						6.5		6.5		
3.อ.ลาดยาว	Lat Yao								0.0		

สถานีฝน	Station	วันที่และจำนวนน้ำฝนเป็นมิลลิเมตร Date and amount of rainfall in m. m. พฤษภาคม May				มิถุนายน June			ฝนรวม ม.ม. Total m. m.	ฝนรวมตั้งแต่ 1 ม.ค. Accumulative rain -fall Since Jan.1	
		27	28	29	30	31	1	2		ฝนจริง Actual	สูง(+)ต่ำ(-)กว่าปกติ Above(+) Below(-) Normal
4.อ.ชุมแสง	Chumsaeng			4.4					4.4		
5.อ.พยุหคีรี	Phayuha Khiri	8.3		8.6					16.9		
6.จ.อุทัยธานี	Uthai Thani								0.0	84.6	-212.0
7.อ.หนองฉาง	Nong Chang			10.9	14.4				25.3		
8.อ.หนองขาหย่าง	Nong Kha Yang			41.4	30.5				71.9		
9.จ.ชัยนาท	Chainat	6.3	1.8	6.7	27.2			2.2	44.2	117.8	-217.4
10.อ.มโนรมย์	Manorom			2.1	2.2				4.3		
11.อ.วัดสิงห์	Wat Sing				23.5			1.0	24.5		
12.จ.สิงห์บุรี	Singburi	17.0							17.0	-	-
13.อ.อินทร์บุรี	Inburi	1.0	5.8		12.5				19.3		
14.อ.บางระจัน	Bangrachan								0.0		
15.อ.พรหมบุรี	Phromburi	14.7	2.2	5.6					22.5		
16.จ.ลพบุรี	Lopburi*	43.2	6.6	4.4				2.5	56.7	143.1	-165.1
17.อ.บ้านหมี่	Ban Mi		8.1						8.1		
18.อ.ไชยบาดาล	Chai Badan		4.2	4.3					8.5		
19.อ.ท่าวุ้ง	Tha Wung	10.0	3.4						13.4		
20.จ.สุพรรณบุรี	Suphanburi*	10.5	2.1	44.4		17.4	T		74.4	150.7	-160.9
21.อ.เดิมบางนางบวช	Doembang Nangbuat			47.5					47.5		
22.อ.ศรีประจันต์	Si Prachan	12.0		9.0					21.0		
23.อ.สองพี่น้อง	Song Phi Nong	2.8		15.0					17.8		
24.จ.อ่างทอง	Ang Thong	55.2	7.2	4.8					67.2	130.3	-201.4
25.อ.โพธิ์ทอง	Pho Thong	46.8	2.2					0.3	49.3		
26.อ.ไชโย	Chaiyo	11.0	4.8	2.2				4.4	22.4		
27.อ.วิเศษไชยชาญ	Wiset Chaichan	12.4	8.3						20.7		
28.อ.ป่าโมก	Pa Mok	10.2	33.5	3.1					46.8		
29.จ.สระบุรี	Saraburi					10.1			10.1	100.1	-224.0
30.อ.หนองแค	Nong Khae								0.0		
31.อ.แก่งคอย	Kaeng Khoi								0.0		
32.จ.พระนครศรีอยุธยา	Ayutthaya				7.3				7.3		
33.อ.บางไทร	Bang Sai								0.0		
34.อ.บางบาล	Bang Ban	5.3		14.1	2.1			1.6	23.1		
35.อ.เสนา	Sena	14.5		18.1					32.6		
36.อ.ท่าเรือ	Tha Rua		59.0						59.0		
37.อ.ผักไห่	Phak Hai		54.5						54.5		
38.อ.บางปะอิน	Bang Pa-in								0.0		
39.จ.นครนายก	Nakhon Nayok		31.9					14.3	46.2	193.9	-253.8
40.อ.ปากพลี	Pak Phli		52.5					26.7	79.0		
41.อ.บ้านนา	Ban Na							8.8	8.8		

สถานีฝน	Station	วันที่และจำนวนน้ำฝนเป็นมิลลิเมตร Date and amount of rainfall in m.m. พฤษภาคม May				มิถุนายน June			ฝนรวม ม.ม. Total m.m.	ฝนรวมตั้งแต่ 1 ม.ค. Accumulative rain-fall Since Jan.1	
		27	28	29	30	31	1	2		ฝนจริง Actual	สูง(+)ต่ำ(-)กว่าปกติ Above(+) Below(-) Normal
42.จ.ปราจีนบุรี	Prachinburi*		8.9			12.5	T	14.6	36.0	330.1	- 94.8
43.อ.บ้านสร้าง	Ban Sang		95.2						95.2		
44.อ.ศรีมหาโพธิ์	Si Maha Pho		14.0						14.0		
45.อ.กบินทร์บุรี	Kabinburi		7.7			20.0		10.1	27.8		
46.อ.วัฒนานคร	Watthana Nakhon	31.2	17.2			3.2			51.6		
47.อ.อรัญประเทศ	Aranyaprathet*		9.4			1.6			11.0	269.7	-152.3
48.จ.ปทุมธานี	Pathum Thani		17.4	8.5			2.7		28.6	57.0	-299.9
49.อ.ธัญญบุรี	Thanyaburi		17.8					6.2	24.0		
50.จ.นนทบุรี	Nonthaburi							11.5	11.5	171.7	-103.7
51.อ.บางบัวทอง	Bang Bua Thong								0.0		
52.จ.กาญจนบุรี	Kanchanaburi*	1.7		5.9	69.8		T	1.4	78.8	236.8	- 92.6
53.อ.ท่าม่วง	Tha Muang								0.0		
54.จ.นครปฐม	Nakhon Pathom							25.0	25.0		
55.อ.นครชัยศรี	Nakhon Chai Si	6.2		24.5					30.7		
56.จ.ธนบุรี	Thonburi								-		
57.จ.พระนคร	Bangkok*	0.1	0.8	T		T	0.3	13.3	14.5	203.4	-192.3
58.สนามบินดอนเมือง	Don Muang*		5.0	2.3		0.1		19.0	26.4	205.4	-166.0
59.อ.บางเขน	Bang Khen						T	1.3	1.3		
60.อ.มีนบุรี	Minburi				6.8				6.8		
61.อ.ลาดกระบัง	Lat Krabang				9.4				9.4		
62.อ.บางนา	Bang Na*	3.0	0.5	0.1	T			10.5	14.1		
63.จ.ฉะเชิงเทรา	Chachoengsao				12.7			7.8	20.5		
64.จ.ราชบุรี	Ratburi	9.5		7.8			15.7		33.0		
65.อ.บ้านโป่ง	Ban Pong	26.0							26.0		
66.อ.ปากท่อ	Pak Tho					47.0			47.0		
67.อ.โพธาราม	Photharam	15.4					11.6		27.0		
68.จ.สมุทรสงคราม	Samut Songkhram								0.0		
69.อ.อัมพวา	Amphawa								0.0		
70.อ.บางคนที	Bang Khonthi	16.3	5.0	4.1					25.4		
71.จ.สมุทรสาคร	Samut Sakhon		17.1				6.2	11.2	34.5		
72.จ.สมุทรปราการ	Samut Prakan	5.1	0.7	0.2				9.9	15.9	213.5	-175.0
73.อ.บางพลี	Bang Phli								0.0		
74.อ.พระประแดง	Phrapradaeng								0.0		
75.บางปู	Bang Pu								0.0		
76.ป้อมพระจุลฯ	Pom Phrachun*	1.1	1.4	0.6	0.3	2.1		8.0	13.5		
ชายฝั่งทะเลตะวันออก	Gulf of Thailand East Coast										
1.จ.ชลบุรี	Chonburi*	T	1.1				T	14.4	15.5	72.3	-336.3
2.อ.พนัสนิคม	Phanat Nikhom								0.0		

สถานีฝน	Station	วันที่และจำนวนน้ำฝนเป็นมิลลิเมตร Date and amount of rainfall in m.m. พฤษภาคม May				มิถุนายน June			ฝนรวม ม.ม. Total m.m.	ฝนรวมตั้งแต่ 1 ม.ค. Accumulative rain-fall Since Jan.1	
		27	28	29	30	31	1	2		ฝนจริง Actual	สูง(+)ต่ำ(-)กว่าปกติ Above(+) Below(-) Normal
3.อ.บ้านบึง	Ban Bung								0.0		
4.อ.พานทอง	Phan Thong	9.4							9.4		
5.อ.ศรีราชา	Si Racha								0.0		
6.อ.สีชัง	Si Chang*		7.8					6.2	14.0		
7.อ.สัตหีบ	Sattahip*		11.3		3.7	31.7			46.7	185.7	-229.8
8.จ.ระยอง	Rayong*	1.7	65.4		T	T			67.1		
9.อ.บ้านค่าย	Ban Khai		13.1	3.1					16.2		
10.อ.แกลง	Klaeng	7.5	21.5	55.8	13.9	18.5			117.2		
11.จ.จันทบุรี	Chanthaburi*	10.2	4.9	0.3	0.2	8.0	3.0	4.0	30.6	263.9	-442.5
12.อ.โป่งน้ำร้อน	Pong Namron					8.0			8.0		
13.อ.ท่าใหม่	Tha Mai	2.3	4.3			25.7			32.3		
14.อ.มะขาม	Makham	30.8	3.8			30.8			65.4		
15.จ.ตราด	Trat	45.5		39.7	12.4				97.6	558.0	-252.4
16.อ.เขาสมิง	Khao Saming								-		
17.อ.แหลมงอบ	Laem Ngop	1.2		45.0					46.2		
18.อ.คลองใหญ่	Khlong Yai*	14.1		26.9	59.0	18.5	20.4	1.9	140.8	499.5	-398.0
ฝั่งอ่าวไทยฝั่งตะวันตก	Gulf of Thailand West Coast										
1.จ.เพชรบุรี	Phetburi	2.1	59.5	17.7					79.3	97.6	- 81.7
2.อ.บ้านแหลม	Ban Laem	4.8	53.0	7.1					64.9		
3.จ.ประจวบคีรีขันธ์	Prachuap Khirikhan*	0.2	T	T			0.4	0.8	1.4	100.8	-245.7
4.อ.หัวหิน	Hua Hin*	8.0	9.8	T		0.4	0.2	1.9	20.3	40.2	-219.6
5.จ.ชุมพร	Chumphon*	T	3.0	25.2	23.4	T	9.8	19.5	80.9	288.0	-339.8
6.อ.ท่าแซะ	Tha Sae	18.2			31.6				49.8		
7.อ.สวี	Sawi		5.2	25.3	10.4		20.4		61.3		
8.อ.หลังสวน	Lang Suan				15.0		24.0		39.0		
9.จ.สุราษฎร์ธานี	Bandon*		1.3	T	1.1	0.9	8.2	1.0	12.5	86.8	-304.0
10.อ.ไชยา	Chaiya								-		
11.อ.บ้านนาสาร	Ban Nasan								0.0		
12.จ.นครศรีธรรมราช	Nakhon Si Thammarat*		1.6	2.5	7.1			T	11.2	280.0	-527.2
13.อ.สิชล	Sichon								0.0		
14.อ.ฉวาง	Chawang								0.0		
15.อ.ร่อนพิบูลย์	Ron Phibun								0.0		
16.อ.ทุ่งสง	Thung Song			7.3	12.8	25.2	5.1		50.4		
17.อ.ปากพนัง	Pak Phanang			3.6		4.1			7.7		
18.จ.พัทลุง	Phatthalung		13.1		6.3			1.1	20.5	180.3	-368.2
19.อ.เขาชัยสน	Khao Chai Son				4.9				4.9		
20.จ.สงขลา	Songkhla*			1.0	2.7	10.9	3.3		17.9	295.9	-122.1
21.อ.รัตภูมิ	Rattaphum				19.5				19.5		

สถานีฝน	Station	วันที่และจำนวนน้ำฝนเป็นมิลลิเมตร Date and amount of rainfall in m. m. พฤษภาคม May				มิถุนายน June			ฝนรวม ม.ม. Total m. m.	ฝนรวมตั้งแต่ 1 ม.ค. Accumulative rain-fall Since Jan. 1	
		27	28	29	30	31	1	2		ฝนจริง Actual	สูง(+)ต่ำ(-)กว่าปกติ Above(+) Below(-) Normal
22.อ.หาดใหญ่	Hat Yai		16.2			9.1			25.3		
23.อ.สะเดา	Sadao								0.0		
24.จ.ปัตตานี	Pattani								0.0		
25.อ.หนองจิก	Nong Chik		34.6						34.6		
26.อ.ยะหริ่ง	Yaring			3.1					3.1		
27.อ.ปะนาเระ	Panare								0.0		
28.จ.ยะลา	Yala		46.5	55.5					102.0		
29.จ.นราธิวาส	Narathiwat*		9.5	5.3	T	13.2	23.1		51.1	395.3	-441.4
30.อ.ตากใบ	Tak Bai				7.4		9.5		16.9		
31.อ.ยี่งอ	Yi Ngo			41.3					41.3		
ภาคใต้ฝั่งตะวันตก	Southern Part West Coast										
1.จ.ระนอง	Ranong*	12.3	6.3	94.2	6.0	12.8	64.9	77.4	273.9	671.7	-274.8
2.อ.กระบุรี	Kraburi								-		
3.จ.พังงา	Phang Nga	15.6	4.2			37.8			57.6	294.8	-404.9
4.อ.ตะกั่วป่า	Takua Pa	1.6	4.6	66.8	46.7	38.6			158.3		
5.อ.ตะกั่วทุ่ง	Takua Thung	15.8	13.4						29.2		
6.อ.ท้ายเหมือง	Thai Muang		15.4	47.2	84.5				147.1		
7.จ.ภูเก็ต	Phuket*								-		
8.สนามบินภูเก็ต	Phuket Airport*	0.1	0.0	3.6	87.2	10.3	2.2		112.4	321.9	-286.0
9.จ.กระบี่	Krabi		8.2		27.2				35.4		
10.อ.คลองท่อม	Khlong Thom		19.6	23.6		35.5			78.7		
11.สนามบินตรัง	Trang Airport*		T	1.0	5.4	5.4	5.3	3.2	20.3	234.2	-376.5
12.อ.ปะเหลียน	Pa Lian		7.3			24.1			31.4		
13.อ.สิเกา	Si Kao		1.7						1.7		
14.อ.ย่านตาขาว	Yan Ta Khao			5.1		10.3			15.4		
15.จ.สตูล	Satun								0.0	243.2	-480.0
16.อ.ละงู	La Ngu								0.0		

หมายเหตุ ช่องว่าง ไม่มีรายงานฝนตก Remark Blank No report

* สถานีตรวจอากาศ * Synoptic Station

T ฝนเล็กน้อยวัดไม่ได้ T Trace

อุณหภูมิสูงสุดและต่ำสุดประจำวันที่ ๒๗ พ.ค. ถึง ๒ มิ.ย. ๒๕๐๖

Daily Max. and Min. Temperature May 27 - June 2 ,1963

สถานี	Station	อุณหภูมิสูงสุดและต่ำสุดเป็นองศา ซ. Max. and Min. Temperature in degree C.							สูงสุดเฉลี่ย ต่ำสุด Average Max. Min.	เฉลี่ยในสัปดาห์ Weekly Mean	ค่าปกติประจำเดือน Monthly Normal
		27	28	29	30	31	1	2			
ภาคเหนือ	**Northern Part**										
เชียงราย	Chiangrai	34.0 28.9	34.2 19.3	36.2 22.6	38.0 22.2	35.0 24.1	35.2 22.2	34.2 22.5	35.3 22.3	28.8	27.9
แม่ฮองสอน	Mae Hongson	34.0 24.0	30.3 22.2	34.5 22.8	37.0 24.6	36.1 25.6	32.8 24.5	33.4 22.5	34.0 23.7	28.9	29.5
ปาย	Pai	=	=	=	=	=	=	=	=	-	-
ขุนยวม	Khun Yuam	=	=	=	=	=	=	=	=	-	-
แม่สะเรียง	Mae Sariang	34.5 24.5	34.8 25.3	35.5 23.8	37.5 24.2	37.8 25.0	33.5 26.2	35.5 24.3	35.6 24.8	30.2	29.5
เชียงใหม่	Chiangmai	34.5 25.5	35.0 24.7	36.5 24.3	38.5 25.4	36.0 25.9	33.8 22.4	34.9 23.9	35.6 24.6	30.1	28.6
ฝาง	Fang	35.2 20.5	35.5 21.5	- 23.1	39.0 -	35.5 28.0	- 21.0	- -	36.3 22.8	29.6	-
ลำปาง	Lampang	36.2 26.5	34.3 26.1	37.4 24.2	39.2 25.4	36.7 25.5	34.8 24.1	36.8 24.6	36.5 25.2	30.9	29.1
น่าน	Nan	36.4 23.8	35.9 24.7	36.8 24.1	38.4 23.0	33.2 25.3	37.1 24.4	37.0 25.7	36.4 24.4	30.4	20.1
แพร่	Phrae	37.0 24.5	36.7 23.7	37.8 23.7	40.0 24.0	40.2 24.6	33.5 21.9	36.8 23.6	37.4 23.7	30.6	29.4
อุตรดิตถ์	Uttaradit	39.6 27.0	36.0 24.5	38.5 24.5	40.4 24.9	39.8 27.0	35.3 21.6	36.1 24.9	38.0 24.9	31.5	30.3
ตาก	Tak	33.8 25.9	32.8 25.5	35.1 24.7	38.8 26.4	36.8 27.0	33.5 24.4	35.0 26.6	35.1 25.9	30.5	30.3
เขื่อนภูมิพล	Bhumibol Dam	=	33.1 -	33.3 25.3	38.6 26.1	37.0 25.2	32.4 24.0	- 24.4	34.9 25.0	30.0	-
แม่สอด	Mae Sot	36.8 26.0	33.5 24.5	35.4 25.6	- 25.1	36.0 25.9	34.6 25.6	33.8 24.8	35.0 25.4	30.2	28.9
พิษณุโลก	Phitsanulok	36.9 26.8	36.8 25.3	36.5 25.0	38.1 24.8	37.0 26.2	36.0 25.0	36.0 25.8	36.8 25.6	31.2	30.0
เพชรบูรณ์	Phetchabun	35.3 24.4	32.3 23.5	34.3 23.5	34.6 24.1	34.1 23.9	33.2 24.5	34.2 25.1	34.0 24.1	29.1	28.4
ภาคตะวันออกเฉียงเหนือ	**Northeastern Part**										
เลย	Loei	33.7 24.4	35.2 23.6	33.5 22.9	35.2 23.8	34.1 25.0	32.3 22.3	34.3 23.4	34.0 23.6	28.8	28.6
อุดรธานี	Udon Thani	34.1 22.9	35.3 23.7	34.3 24.8	36.5 24.9	34.8 24.6	33.3 23.7	31.9 24.1	34.3 24.1	29.2	29.3
นครพนม	Nakhon Phanom	32.8 22.3	33.5 25.0	33.4 23.0	33.3 25.4	33.4 23.6	31.0 25.1	31.3 23.4	32.7 24.0	28.4	28.6
มุกดาหาร	Mukdahan	33.2 22.3	33.5 22.7	33.2 23.6	36.5 24.5	32.3 23.8	32.0 23.2	32.0 23.4	33.2 23.4	28.3	29.3
สกลนคร	Sakon Nakhon	31.7 22.0	33.7 23.3	31.9 23.5	34.8 25.0	32.0 24.8	31.9 24.0	32.6 23.9	32.7 23.8	28.3	28.8
ขอนแก่น	Khon Kaen	34.9 25.4	33.4 24.6	33.7 24.9	35.2 24.6	33.5 24.8	35.4 24.5	35.1 25.9	34.4 25.0	29.7	29.6
ร้อยเอ็ด	Roi Et	34.7 26.2	33.2 23.6	31.1 25.3	35.6 24.8	33.9 24.7	33.6 24.0	33.1 26.8	33.5 24.9	29.2	29.6
ชัยภูมิ	Chaiyaphum	35.5 25.7	32.7 23.7	33.2 23.6	35.0 24.2	34.4 25.3	35.1 24.9	33.5 25.9	34.2 24.8	29.5	-
อุบลราชธานี	Ubon Ratchathani	34.0 24.3	34.5 25.5	33.0 25.0	33.3 25.0	34.5 24.5	33.4 24.1	33.0 25.3	33.7 24.8	29.3	29.1
สุรินทร์	Surin	33.3 23.6	33.6 23.7	33.4 22.4	33.8 23.2	33.2 23.6	33.7 24.0	32.3 24.5	33.3 23.5	28.4	29.7
นครราชสีมา	Nakhon Ratchasima	34.0 24.5	32.7 24.2	34.5 22.8	35.5 23.7	35.0 23.9	34.2 23.6	33.5 23.5	34.2 23.7	29.0	29.2

สถานี	Station	อุณหภูมิสูงสุดและต่ำสุดเป็นองศา ซ. Max. and Min. Temperature in degree C.							เฉลี่ยสูงสุดต่ำสุด Average Max. Min.	เฉลี่ยในสัปดาห์ Weekly Mean	ค่าปกติประจำเดือน Monthly Normal
		27	28	29	30	31	1	2			
ภาคกลาง	**Central Part**										
นครสวรรค์	Nakhon Sawan	38.1 26.7	38.1 26.2	39.8 24.8	37.9 25.2	37.5 25.7	37.4 26.9	37.5 27.8	38.0 26.2	32.1	30.4
ลพบุรี	Lopburi	- 26.0	35.3 25.0	35.1 24.0	36.0 23.8	36.0 26.3	36.0 25.5	35.2 25.0	35.7 25.1	30.4	29.9
สุพรรณบุรี	Suphanburi	37.1 -	37.0 25.4	36.7 23.9	35.2 23.0	- 24.3	35.4 24.8	- 24.8	36.3 24.4	30.4	30.3
กาญจนบุรี	Kanchanaburi	35.8 24.9	37.0 25.0	37.4 24.7	37.8 24.4	33.9 23.5	34.4 24.9	31.8 24.7	35.4 24.6	30.0	30.4
ปราจีนบุรี	Prachinburi	36.8 26.2	32.9 25.9	34.5 23.4	36.5 25.2	35.4 25.4	36.4 25.2	34.4 25.6	35.3 25.3	30.3	29.4
อรัญประเทศ	Aranyaprathet	35.7 25.0	34.8 24.0	34.3 23.4	34.0 25.0	33.7 24.5	35.7 23.4	34.5 24.2	34.7 24.2	29.5	29.5
พระนคร	Bangkok	33.8 27.0	34.2 25.3	35.1 24.4	35.3 25.1	34.3 25.7	33.7 26.1	33.4 25.7	34.3 25.6	30.0	29.7
ดอนเมือง	Don Muang	34.7 26.8	35.5 25.6	35.9 24.4	36.1 25.3	35.5 26.1	35.2 25.9	35.2 26.7	35.4 25.8	30.6	29.7
บ้อมพระจุล ฯ	Pom Phrachun	32.6 26.6	32.9 26.0	32.7 25.6	33.1 25.8	33.0 26.0	32.6 25.5	31.7 27.0	32.7 26.1	29.4	-
อ่าวไทยฝั่งตะวันออก	**Gulf of Thailand, East Coast**										
ชลบุรี	Chonburi	35.2 26.6	33.0 27.2	33.8 24.2	34.0 -	32.0 26.2	33.5 26.5	34.6 27.2	33.7 26.3	30.0	29.2
เกาะสีชัง	Ko Sichang	32.4 28.6	32.2 28.5	31.7 24.9	31.8 26.1	31.0 26.2	32.7 28.2	32.8 28.3	32.1 27.3	29.7	-
สัตหีบ	Sattahip	33.2 28.1	34.8 27.9	33.2 23.8	33.9 27.6	30.8 25.8	32.5 27.7	33.0 26.7	33.1 26.8	30.0	29.9
ระยอง	Rayong	32.0 29.7	33.5 26.1	- 23.7	32.9 -	31.3 28.4	32.0 27.2	- 28.3	32.3 27.2	29.8	-
บ้านเพ	Ban Phe	32.1 27.8	- 24.4	32.2 -	32.5 29.7	- 27.0	- -	- -	- 27.2	-	-
จันทบุรี	Chanthaburi	30.4 25.3	32.8 23.0	31.9 23.6	- 24.2	29.5 23.8	32.0 23.8	31.6 26.0	31.4 24.2	27.8	28.4
แหลมงอบ	Laem Ngop	31.4 26.4	- 24.6	34.0 -	- 24.0	- -	31.2 -	- 26.6	- 25.4	-	-
คลองใหญ่	Khlong Yai	33.8 24.8	32.4 23.8	31.7 24.3	30.7 23.2	31.3 22.9	31.3 24.1	32.1 23.6	31.9 23.8	27.9	28.1
อ่าวไทยฝั่งตะวันตก	**Gulf of Thailand, West Coast**										
หัวหิน	Hua Hin	34.0 26.2	34.3 25.4	32.0 24.5	30.3 25.1	33.2 25.0	33.8 25.7	34.7 25.8	33.2 25.4	29.3	28.9
ประจวบคีรีขันธ์	Prachuap Khirikhan	34.9 24.8	33.5 24.4	35.5 24.2	34.5 24.3	38.1 25.0	35.7 25.3	32.5 24.5	36.0 24.6	29.8	28.8
ชุมพร	Chumphon	34.8 22.8	34.7 24.1	29.2 23.4	32.8 23.4	33.3 22.9	32.2 24.2	30.5 22.7	32.5 23.4	28.0	28.2
สุราษฎร์ธานี	Bandon	36.1 24.1	36.1 24.6	33.1 24.6	33.8 23.4	31.0 23.7	35.2 23.7	35.0 23.7	34.3 24.0	29.2	28.7
นครศรีธรรมราช	Nakhon Si Thammarat	36.0 22.9	34.6 23.9	35.0 24.0	32.6 23.4	32.5 22.9	35.4 24.1	36.1 24.0	34.6 23.6	29.1	28.5
สงขลา	SongKhla	33.4 23.6	33.0 22.5	34.3 24.6	32.4 24.4	30.4 23.5	33.2 23.5	35.1 24.2	33.1 23.8	28.5	28.9
นราธิวาส	Narathiwat	34.7 23.7	32.4 24.9	31.4 21.7	31.2 23.2	31.8 23.2	32.3 22.6	31.4 23.8	32.2 23.3	27.8	27.9
ภาคใต้ฝั่งตะวันตก	**Southern Part, West Coast**										
ระนอง	Ranong	32.0 23.3	31.5 23.2	27.0 24.5	26.8 23.8	29.5 23.1	30.4 24.5	27.5 23.5	29.2 23.7	26.5	27.4
ภูเก็ต	Phuket	33.2 24.5	33.0 25.0	30.2 27.8	29.4 25.9	28.8 23.9	27.2 24.5	32.0 26.1	30.5 25.4	28.0	27.7
ตรัง	Trang	35.4 22.9	33.6 23.9	34.3 24.7	32.0 24.1	28.7 22.5	32.8 23.5	34.2 23.7	33.0 23.6	28.3	27.8

พิมพ์ที่โรงพิมพ์ กรมอุตุนิยมวิทยา บางกะปิ พระนคร
กรมอุตุนิยมวิทยา เจ้าของ
นาวาเอก ประเสริฐ สุนทโรทก ผู้พิมพ์ผู้โฆษณา พ.ศ. ๒๕๐๖

กรมอุตุนิยมวิทยา สำนักนายกรัฐมนตรี

รายงานอากาศประจำสัปดาห์ ระหว่างวันที่ ๓ ถึง ๙ มิถุนายน ๒๕๐๖

ฉบับที่ ๒๓ / ๒๕๐๖

พลเรือโท สนิธ เวสารัชชนันท์

อธิบดีกรมอุตุนิยมวิทยา



METEOROLOGICAL DEPARTMENT

OFFICE OF THE PRIME MINISTER

BANGKOK THAILAND

WEEKLY WEATHER REPORT

DURING THE PERIOD June 3 — 9, 1963

No. 23 / 1963

Sanit Vesa — rajananda

Vice Admiral, Director General

สรุปลักษณะอากาศทั่วไปในรอบสัปดาห์

ระหว่างวันที่ ๓ – ๙ มิ.ย. ๒๕๐๖

๑. ในระหว่างตอนต้นสัปดาห์ลมมรสุมตะวันตกเฉียงใต้ในประเทศไทยมีกำลังแรงปานกลาง แต่ในตอนปลายสัปดาห์ลมมรสุมได้มีกำลังค่อนข้างอ่อน

๒. ร่องความกดอากาศต่ำหรือร่องมรสุมพาดจากภาคเหนือของพม่ามาทางทิศตะวันออกเฉียงใต้ผ่านเวียดนามเหนือ เข้าสู่บริเวณตอนเหนือของทะเลจีนใต้ ร่องมรสุมนี้ทำให้มีฝนตกมากขึ้นในตอนเหนือของภาคเหนือ และตอนเหนือของภาคตะวันออกเฉียงเหนือ

๓. ตลอดสัปดาห์มีฝนชุกในภาคเหนือ และภาคตะวันออกเฉียงเหนือ ส่วนในภาคอื่น ๆ มีฝนดีในครึ่งแรกของสัปดาห์ แต่ในระยะครึ่งหลังของสัปดาห์มีฝนน้อย

กรมอุตุนิยมวิทยา

๑๐ / ๖ /๒๕๐๖

General Situation

Period Jun.3 – 9, 1963

1. During the first half of the week, the southwest monsoon already established over the whole Thailand, was moderate but it was rather weak in the latter period of the week.

2. Trough of low pressure or monsoon trough lies southeastward from Northern Burma through North Vietnam to the northern portion of South China Sea. It caused more rain over the northern portion of the northern and northeastern parts of Thailand.

3. Copious rain scattered over the northern and northeastern parts throughout the week. It also distributed over the other parts during the first half of the week then less rain occurred in the rest of the period.

Meteorological Department

10 / 6 / 1963

การคาดหมายลักษณะอากาศใน ๗ วันข้างหน้า
ตั้งแต่วันที่ ๑๐ – ๑๖ มิ ๒๕๐๖

ภาคเหนือ ภาคตะวันออกเฉียงเหนือ	คาดว่าจะมีฝนทั่วไป กับมีฝนปานกลางและตกหนักเป็นบางแห่ง แต่ในตอนปลายสัปดาห์ฝนจะลดน้อยลง
ภาคกลาง อ่าวไทย ฝั่งตะวันออก	คาดว่าจะมีฝนเล็กน้อย แต่ในตอนปลายสัปดาห์อาจจะมีพายุฝนฟ้าคะนองเป็นบางแห่ง
อ่าวไทย ฝั่งตะวันตก	คาดว่าตลอดสัปดาห์จะมีฝนเล็กน้อยเป็นบางแห่ง
ภาคใต้ ฝั่งตะวันตก	คาดว่าจะมีฝนเป็นบางแห่ง แต่ในครึ่งหลังของสัปดาห์จะมีฝนมากขึ้น
พระนคร และ ธนบุรี	คาดว่าจะมีฝนเล็กน้อย แต่ในตอนปลายสัปดาห์อาจจะมีพายุฝนฟ้าคะนองได้

กรมอุตุนิยมวิทยา
๑๐ / ๖ /๒๕๐๖

Weather Outlook for the next seven days
From Jun. 10 – 16, 1963

Northern Part: Northeastern Part:	Expected widespread rains with locally moderate to heavy falls during the week while less rains towards the end of the week.
Central Part: Gulf of Thailand, East Coast:	Light rains during the week and possibly some thunderstorms towards the end of the week are expected.
Gulf of Thailand, West Coast:	Expected light isolate rains throughout the week.
Southern Thailand, West Coast:	Isolated rains during the week while substantial rains are expected towards the end of the week.
Bangkok and Thonburi:	Light rains during the week and possibly some thunderstorms towards the end of the week are expected.

Meteorological Department
10 / 6 / 1963

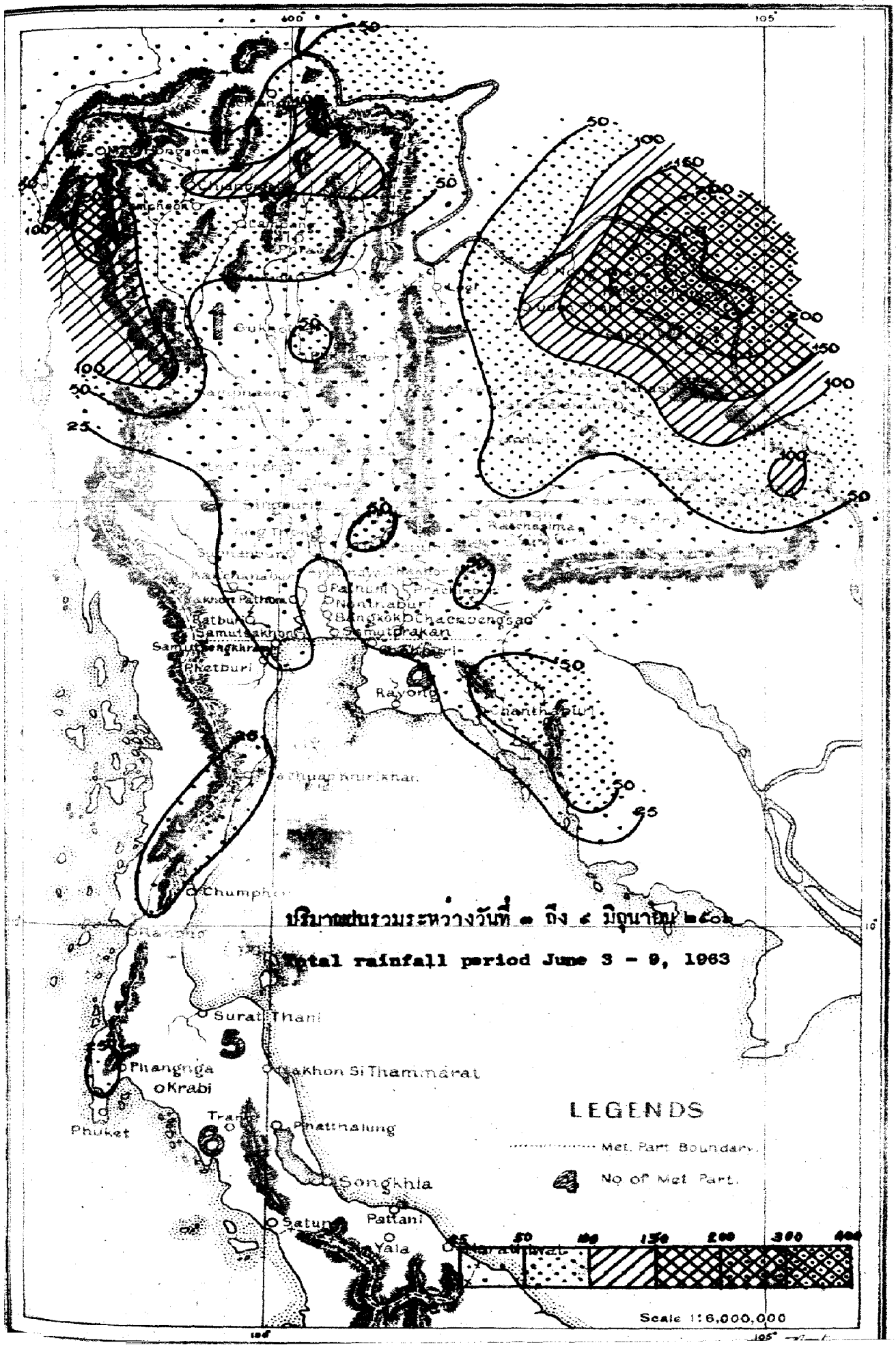
ปริมาณฝนรวมระหว่างวันที่ ๓ ถึง ๙ มิถุนายน ๒๕๐๖
Total rainfall period June 3 - 9, 1963
LEGENDS
Met. Part Boundary
No of Met. Part.
Scale 1:6,000,000
Phetburi
Rayong
Chumphon
Surat Thani
Phangnga
Krabi
Nakhon Si Thammarat
Trang
Phuket
Phatthalung
Songkhla
Satun
Pattani
Yala
Narathiwat

สถานีฝน	Station	วันที่และจำนวนน้ำฝนเป็นมิลลิเมตร Date and amount of rainfall in m.m. มิถุนายน June							ฝนรวม ม.ม. Total m.m.	ฝนรวมตั้งแต่ 1 ม.ค Accumulative rain-fall Since Jan.1	
		3	4	5	6	7	8	9		ฝนจริง Actual	สูง(+)ต่ำ(-) กว่าปกติ Above(+) Below(-) Normal
ภาคเหนือ	Northern Part										
1.จ.เชียงราย	Chiangrai *	T	T	9.3		1.4	4.5	47.3	62.5	189.2	-202.4
2.อ.แม่สาย	Mae Sai			27.8					27.8		
3.อ.เชียงแสน	Chiangsaen			11.5					11.5		
4.อ.แม่จัน	Mae Chan			26.3		36.7	32.8		95.8		
5.อ.เชียงของ	Chiangkhong			30.5		37.9			68.4		
6.อ.เทิง	Thoeng			48.4			24.0		72.4		
7.อ.แม่สรวย	Mae Sruai			21.0					21.0		
8.อ.เชียงคำ	Chiangkham			25.7			90.1		115.8		
9.อ.พาน	Phan		12.4	15.3				10.1	37.4		
10.อ.เวียงป่าเป้า	Wiang Pa Pao			5.6		3.6			9.2		
11.อ.พะเยา	Phayao		4.4	17.5			15.7		37.6		
12.จ.แม่ฮ่องสอน	Mae Hongson*	7.1	33.7	6.8	21.8	12.6	9.9		91.9	310.0	+ 90.3
13.อ.ปาย	Pai*								-		
14.อ.ขุนยวม	Khun Yuam	50.8	26.7	5.5	13.5				96.5		
15.อ.แม่สะเรียง	Mae Sariang*	81.7	26.2	8.7	3.0	14.2	11.5	14.2	159.5	219.3	-181.6
16.จ.เชียงใหม่	Chiangmai*	7.3	16.2	12.3	8.2		15.8	51.5	111.3	191.3	-140.5
17.อ.ฝาง	Fang		8.9	11.4					20.3		
18.อ.เชียงดาว	Chiangdao								-		
19.อ.แม่แตง	Mae Taeng	1.1			24.3		2.1		37.5		
20.อ.ดอยสะเก็ด	Doi Saket		22.5	4.3	1.2		9.6		37.6		
21.อ.หางดง	Hang Dong	6.1	26.5	4.9	8.3				45.8		
22.อ.สันทราย	San Sai	4.3	30.2	1.2	1.1		14.5		51.3		
23.อ.สันป่าตอง	San Pa Tong	8.4	1.8	19.2	13.4		5.4		48.2		
24.อ.สันกำแพง	San Kamphaeng			17.9					17.9		
25.อ.จอมทอง	Chom Thong								-		
26.อ.ฮอด	Hot	9.1							9.1		
27.จ.ลำพูน	Lamphun	4.9	28.5	3.8	15.9		7.6		60.7		
28.จ.ลำปาง	Lampang*		37.0	5.3	2.4	0.4	25.6	2.0	72.7	224.5	-117.0
29.อ.แจ้ห่ม	Chae Hom	60.9			45.6				106.5		
30.อ.สบปราบ	Sop Prap	0.5	3.1	0.4	0.6				4.6		
31.อ.เกาะคา	Ko Kha		17.5		7.2		24.2		48.9		
32.อ.เถิน	Thoen		3.0						3.0		
33.จ.แพร่	Phrae		10.0	14.1	8.5		10.0		42.6		
34.สนามบินแพร่	Phrae Airport*	0.1	38.8	9.7	3.9		13.7	0.7	66.9	234.8	- 86.6
35.อ.สูงเม่น	Sung Men		24.7						24.7		
36.จ.น่าน	Nan*	37.5	12.4	37.8	10.8		23.2	12.4	134.1	301.5	- 34.1
37.อ.ทุ่งช้าง	Thung Chang	10.4	4.4	23.4	5.4				43.6		

DRAFT

สถานีฝน	Station	วันที่และจำนวนน้ำฝนเป็นมิลลิเมตร Date and amount of rainfall in m.m. มิถุนายน June							ฝนรวม ม.ม. Total m.m.	ฝนรวมตั้งแต่ 1 ม.ค. Accumulative rain-fall Since Jan.1	
		3	4	5	6	7	8	9		ฝนจริง Actual	สูง(+)ต่ำ(-)กว่าปกติ Above(+) Below(-) Normal
38.อ.นาน้อย	Na Noi		7.5	14.7					22.2		
39.จ.อุตรดิตถ์	Uttaradit*		41.3	11.4	6.0		2.8	12.4	73.9	242.1	-221.1
40.อ.ลับแล	Lap Lae	5.5	52.1	2.7	2.7		8.8		71.8		
41.อ.น้ำปาด	Nam Pat		14.3				22.8	8.9	46.0		
42.จ.ตาก	Tak	15.8	6.8						22.6		
43.สนามบินตาก	Tak Airport*	6.5	2.3	7.0	0.5	T	6.9	1.8	25.0	146.6	- 81.1
44.อ.บ้านตาก	Ban Tak		7.0	2.5			5.7		15.2		
45.อ.แม่สอด	Mae Sot*	12.6	31.1	31.7	3.6	2.4	26.3	5.0	112.7	156.1	-102.7
46.เขื่อนภูมิพล	Bhumibol Dam*	2.8	3.5						6.3		
47.จ.สุโขทัย	Sukhothai	1.5			7.4	1.3		11.3	21.5	47.7	-326.7
48.อ.สวรรคโลก	Sawankhalok						28.2		28.2		
49.อ.กงไกรลาศ	Kongkrailat								-		
50.จ.พิษณุโลก	Phitsanulok*	1.1	32.1	1.5	2.2		38.3	6.3	81.5	222.7	-152.5
51.อ.พรหมพิราม	Phrom Phiram		41.8	0.8					42.6		
52.อ.วังทอง	Wang Thong		27.5		17.5				45.0		
53.จ.กำแพงเพชร	Kamphaeng Phet	2.3			18.2	1.7			22.2	118.7	- 83.6
54.จ.พิจิตร	Phichit	2.7							2.7		
55.อ.บางมูลนาค	Bang Munnak	3.2	12.6						15.8		
56.อ.ตะพานหิน	Taphanhin	14.4	4.2				25.8	3.5	47.9		
57.จ.เพชรบูรณ์	Phetchabun*	2.2	T	3.1	0.8	2.5	25.2	0.9	34.7	375.6	+ 38.7
58.อ.หล่มเก่า	Lom Kao	4.5		16.1	8.2				28.8		
59.อ.หล่มสัก	Lom Sak	6.8	7.1	7.5	5.2				26.6		
60.อ.ชนแดน	Chon Daen								-		
<u>ภาคตะวันออกเฉียงเหนือ</u>	<u>Northeastern Part</u>										
1.จ.เลย	Loei*	6.3	1.2	0.8	0.2	0.2	8.0	0.3	16.9	238.1	-215.4
2.อ.ท่าลี่	Tha Li								-		
3.อ.เชียงคาน	Chiangkhan	12.2	2.1	0.5	1.4	14.7			30.9		
4.อ.ด่านซ้าย	Dan Sai	5.4							5.4		
5.จ.หนองคาย	Nong Khai	39.5	41.4				9.5		90.4	441.0	- 25.9
6.อ.บึงกาฬ	Bung Kan	30.7	50.7	5.8					87.2		
7.อ.โพนพิสัย	Phon Phisai	40.0	63.0	39.0					142.0		
8.อ.ท่าบ่อ	Tha Bo	60.1		10.9					71.0		
9.จ.อุดรธานี	Udon Thani*	44.8	54.8	4.4		T	8.1	2.1	114.2	366.5	- 58.8
10.อ.บ้านผือ	Ban Phu								-		
11.อ.หนองหาน	Nong Han	80.4	87.8	31.7					179.9		
12.จ.สกลนคร	Sakon Nakhon*	13.6	18.1	15.0	24.7	3.3	16.4	66.0	157.1	470.0	+ 2.4
13.อ.วานรนิวาส	Wanon Niwat	130.3	75.1	10.8	6.6				222.8		
14.อ.พรรณานิคม	Phanna Nikhom	60.9	87.9	46.6	18.2				213.6		

LRRAT4

สถานีฝน	Station	วันที่และจำนวนน้ำฝนเป็นมิลลิเมตร Date and amount of rainfall in m. m. มิถุนายน June							ฝนรวม ม.ม. Total m. m.	ฝนรวมตั้งแต่ 1 ม.ค Accumulative rain-fall Since Jan. 1	
		3	4	5	6	7	8	9		ฝนจริง Actual	สูง(+)ต่ำ(-)กว่าปกติ Above(+) Below(-) Normal
15.จ.นครพนม	Nakhon Phanom*	56.1	59.7	42.2	44.8	19.8	95.0	18.6	336.2	741.3	+194.5
16.อ.บ้านแพง	Ban Phaeng	140.3	49.2	94.2	55.1				338.3		
17.อ.ท่าอุเทน	Tha Uten	57.0	39.5	12.0	71.5	23.5	66.0		269.5		
18.อ.นาแก	Na Kae								-		
19.อ.ธาตุพนม	That Phanom	68.4	12.5	35.6	93.5		40.3		250.3		
20.อ.มุกดาหาร	Mukdahan*	8.6	6.0	T	43.5	8.5	32.5	76.5	175.6	455.7	+108.6
21.จ.ชัยภูมิ	Chaiyaphum*	T	3.2	T			11.6	0.1	14.9	233.3	- 84.2
22.อ.ภูเขียว	Phu Khieo						40.2		40.2		
23.อ.เกษตรสมบูรณ์	Kaset Sombun	8.6							8.6		
24.อ.คอนสวรรค์	Khon Sawan		9.3				20.2		29.5		
25.อ.จตุรัส	Chaturat						32.7		32.7		
26.อ.บำเหน็จณรงค์	Bamnet Narong							27.7	27.7		
27.จ.ขอนแก่น	Khon Kaen*		T	1.6	T	T	86.3	7.2	95.1	303.0	- 75.4
28.อ.น้ำพอง	Nam Phong								-		
29.อ.ภูเวียง	Phu Wiang			8.6					8.6		
30.อ.ชุมแพ	Chum Phae								0.0		
31.อ.ชนบท	Chonnabot	1.0		1.6			26.6		29.2		
32.อ.มัญจาคีรี	Mancha Khiri			2.3			21.4		23.7		
33.อ.พล	Phon								-		
34.จ.มหาสารคาม	Maha Sarakham	1.1							1.1	262.6	- 90.1
35.อ.พยัคฆภูมิพิสัย	Phayakkhaphum Phisai	3.5	15.0				37.3		55.8		
36.อ.บรบือ	Borabu	3.8					31.1		34.9		
37.จ.กาฬสินธุ์	Kalasin						16.5		16.5	233.7	-219.5
38.อ.สหัสขันธ์	Sahatsakhan								0.0		
39.อ.ยางตลาด	Yang Talat				6.0		29.4		35.4		
40.อ.กันทรวิชัย	Kanthara Wichai								0.6		
41.อ.กมลาไสย	Kamalasai	2.4	3.4						5.8		
42.จ.ร้อยเอ็ด	Roi Et*	20.3	2.1		T	1.8	16.3	11.9	52.4	327.7	-101.9
43.อ.โพนทอง	Phon Thong	31.1							31.1		
44.อ.เสลภูมิ	Selaphum								-		
45.อ.ธวัชบุรี	Thawatburi						12.8		12.8		
46.อ.จตุรพักตรพิมาน	Chaturaphak Phiman								0.0		
47.อ.เกษตรวิสัย	Kaset Wisai	16.8	31.7						48.5		
48.อ.สุวรรณภูมิ	Suwannaphum	4.1	33.9						38.0		
49.จ.นครราชสีมา	Nakhon Ratchasima*	2.1	7.8	T			4.3	0.3	14.5	403.2	+ 82.3
50.อ.บัวใหญ่	Bua Yai	2.7	9.8				47.2		59.7		
51.อ.พิมาย	Phimai		10.4		4.5		53.1		68.0		
52.อ.จักราช	Chakkarat						17.5		17.5		

สถานีฝน	Station	วันที่และจำนวนน้ำฝนเป็นมิลลิเมตร Date and amount of rainfall in m.m. มิถุนายน June							ฝนรวม ม.ม. Total m.m.	ฝนรวมตั้งแต่ 1 ม.ค. Accumulative rain-fall Since Jan.1	
		3	4	5	6	7	8	9		ฝนจริง Actual	สูง(+)ต่ำ(-)กว่าปกติ Above(+) Below(-) Normal
53.อ.ไชคชัย	Chok Chai	4.4	8.4	0.8	3.8				16.2		
54.อ.ดานขุนทด	Dan Khunthot										
55.อ.โนนไทย	Non Thai	4.3					47.2		51.5		
56.อ.สูงเนิน	Sung Noen	5.7	22.8				1.2		29.7		
57.อ.ปักธงชัย	Pak Thong Chai	7.4	30.1						37.5		
58.อ.สีคิ้ว	Si Khiu	15.7							15.7		
59.อ.ครบุรี	Khomburi	8.9	23.1						32.0		
60.อ.บุรีรัมย์	Buriram						30.0		30.0	184.3	-187.5
61.อ.พุทไธสง	Phut Thai Song		16.5	2.5			60.7	57.7	137.4		
62.อ.ลำปลายมาศ	Lam Plai Mat						23.7		23.7		
63.อ.นางรอง	Nang Rong	1.9	7.8	1.2					10.9		
64.อ.ประโคนชัย	Prakhon Chai		30.0						30.0		
65.จ.สุรินทร์	Surin*	1.0	11.5			3.0	22.4		37.9	377.2	+ 69.2
66.อ.ท่าตูม	Tha Tum	5.1				1.9	27.8		34.8		
67.อ.รัตนบุรี	Rattanaburi		9.1						9.1		
68.อ.ปราสาท	Prasat								-		
69.อ.สังขะ	Sangkha								-		
70.จ.ศรีสะเกษ	Sisaket		15.5						~~15.5~~ 46.0	194.2	- 69.9
71.อ.ราษีไศล	Rasisalai								0.0		
72.อ.อุทุมพรพิสัย	Uthumphon Phisai	6.1	8.6			4.3	38.1		57.1		
73.อ.กันทรารมย์	Kantharatom	12.6		8.1	2.9	18.6	18.0		61.2		
74.อ.ขุขันธ์	Khukhan						60.8		60.8		
75.กันทรลักษ์	Kantharalak	2.9	4.4				39.6		46.9		
76.จ.อุบลราชธานี	Ubon Ratchathani*	4.0	2.0	2.0		T	44.4	2.8	55.2	343.3	-119.1
77.อ.เขมราฐ	Khemmarat		11.0		31.6				~~42.6~~ 152.6		
78.อ.มหาชนะชัย	Maha Chana Chai								113.0		
79.อ.อำนาจเจริญ	Amnat Charoen	76.0	14.3						90.3		
80.อ.ยโสธร	Yasothon	12.5	46.2				47.5		~~106.2~~ 124.4		
81.อ.ตระการพืชผล	Trakan Phut Phon	12.5	2.5		1.5				~~16.5~~ 64.5		
82.อ.คำเขื่อนแก้ว	Kham Khuan Kaeo	13.0	26.0						~~39.0~~ 56.0		
83.อ.เขื่องใน	Khuang Nai	16.2	5.0				38.5		59.7		
84.อ.โขงเจียม	Khong Chiam	40.9	5.0	8.1					~~54.0~~ 55.0		
85.อ.พิบูลมังสาหาร	Phibun Mangsahan						110.5		110.5		
86.อ.เดชอุดม	Det Udom		6.5			35.0	30.6		72.1		
ภาคกลาง	Central Part										
1.จ.นครสวรรค์	Nakhon Sawan*	2.8	19.4	T	0.1		9.2	6.5	38.0	80.5	-262.1
2.อ.บรรพตพิสัย	Banphot Phisai		13.9						13.9		
3.อ.ตาคลี	Lat Yao		7.8				8.9		16.7		

สถานีฝน	Station	วันที่และจำนวนน้ำฝนเป็นมิลลิเมตร Date and amount of rainfall in m. m. มิถุนายน June							ฝนรวม M.M. Total m. m.	ฝนรวมตั้งแต่ 1 ม.ค. Accumulative rain-fall Since Jan. 1	
		3	4	5	6	7	8	9		ฝนจริง Actual	สูง(+)ต่ำ(-)กว่าปกติ Above(+) Below(-) Normal
4.อ.จันแสง	Chansaeng	8.8	20.3				8.4		24.2		
5.อ.พยุหคีรี	Phayuha Khiri		2.5						2.5		
6.จ.อุทัยธานี	Uthai Thani							13.5	13.5	98.1	-220.0
7.อ.หนองฉาง	Nong Chang					8.1	17.8	0.8	26.7		
8.อ.หนองขาหย่าง	Nong Kha Yang				9.4	5.9	8.4		23.7		
9.จ.ชัยนาท	Chainat				2.4			7.3	9.7	127.5	-228.5
10.อ.มโนรมย์	Manorom	1.9				7.2	6.1		15.2		
11.อ.วัดสิงห์	Wat Sing	7.0	5.4			4.5	7.2		24.1		
12.จ.สิงห์บุรี	Singburi								-		
13.อ.อินทร์บุรี	Inburi		4.1						4.1		
14.อ.บางระจัน	Bangrachan								0.0		
15.อ.พรหมบุรี	Phromburi	12.8							12.8		
16.จ.ลพบุรี	Lopburi*	0.5	1.1	0.8	5.4	T	0.4	3.2	11.4	154.5	-203.1
17.อ.บ้านหมี่	Ban Mi								-		
18.อ.ชัยบาดาล	Chai Badan								-		
19.อ.ท่าวุ้ง	Tha Wung	10.3							10.3		
20.จ.สุพรรณบุรี	Suphanburi*	0.7	1.4	11.8	13.2	T	T	15.8	42.9	201.2	-135.0
21.อ.เดิมบางนางบวช	Doembang Nangbuat		5.7	3.5					9.2		
22.อ.ศรีประจันต์	Si Prachan								-		
23.อ.สองพี่น้อง	Song Phi Nong	5.0			15.0				20.0		
24.จ.อ่างทอง	Ang Thong		4.8	6.0	17.1			13.7	41.6	171.9	-194.7
25.อ.โพธิ์ทอง	Pho Thong		4.7		1.8				6.5		
26.อ.ไชโย	Chaiyo								0.0		
27.อ.วิเศษไชยชาญ	Wiset Chaichan				5.4				5.4		
28.อ.ป่าโมก	Pa Mok		3.1	15.9	1.7				20.7		
29.จ.สระบุรี	Saraburi	16.2	3.9	31.2					51.3	151.4	-232.2
30.อ.หนองแค	Nong Khae								-		
31.อ.แก่งคอย	Kaeng Khoi			45.7					45.7		
32.จ.พระนครศรีอยุธยา	Ayutthaya						4.8		4.8		
33.อ.บางไทร	Bang Sai								-		
34.อ.บางบาล	Bang Ban	1.8	5.8	6.1	5.2		0.1		19.0		
35.อ.เสนา	Sena		4.6	2.8	16.2				23.6		
36.อ.ท่าเรือ	Tha Rua	7.4	3.6	12.8	1.2				25.0		
37.อ.ผักไห่	Phak Hai								-		
38.อ.บางปะอิน	Bang Pa-in								-		
39.จ.นครนายก	Nakhon Nayok		8.2					12.5	20.7	202.1	-313.6
40.อ.ปากพลี	Pak Phli			37.3					37.3		
41.อ.บ้านนา	Ban Na			14.2					14.2		

สถานีฝน	Station	วันที่และจำนวนน้ำฝนเป็นมิลลิเมตร Date and amount of rainfall in m. m. มิถุนายน June							ฝนรวม ม.ม. Total m. m.	ฝนรวมตั้งแต่ 1 ม.ค. Accumulative rai-fall Since Jan.	
		3	4	5	6	7	8	9		ฝนจริง Actual	สูง(+)ต่ำ(-) กว่าปกติ Above(+ Below(- Norma
42.จ.ปราจีนบุรี	Prachinburi*	12.8	3.5	6.3	0.1		1.8	T	24.5	354.6	-147.
43.อ.บ้านสร้าง	Ban Sang				20.4				20.4		
44.อ.ศรีมหาโพธิ์	Si Maha Pho	33.5	6.2	3.2					42.9		
45.อ.กบินทร์บุรี	Kabinburi	10.2	50.1	10.2					70.5		
46.อ.วัฒนานคร	Watthana Nakhon	6.6	15.3	2.1					24.0		
47.อ.อรัญประเทศ	Aranyaprathet*	6.2	9.5					12.7	28.4	298.1	-182.1
48.จ.ปทุมธานี	Pathum Thani				7.8				7.8	64.8	-322.4
49.อ.ธัญบุรี	Thanyaburi		0.8						0.8		
50.จ.นนทบุรี	Nonthaburi								0.0	183.2	-129.6
51.อ.บางบัวทอง	Bang Bua Thong								0.0		
52.จ.กาญจนบุรี	Kanchanaburi*	1.6	10.8	6.0	2.2			5.5	26.1	262.9	- 80.5
53.อ.ท่าม่วง	Tha Muang								-		
54.จ.นครปฐม	Nakhon Pathom	10.0		13.0		20.0			43.0		
55.อ.นครชัยศรี	Nakhon Chai Si		8.3		16.3				24.6		
56.จ.ธนบุรี	Thonburi								-		
57.จ.พระนคร	Bangkok*	2.1	6.9	2.5				T	11.5	214.9	-216.8
58.สนามบินดอนเมือง	Don Muang*	T	2.2	2.7				T	4.9	210.3	-209.5
59.อ.บางเขน	Bang Khen								-		
60.อ.มีนบุรี	Minburi		2.3	3.8					6.1		
61.อ.ลาดกระบัง	Lat Krabang	4.2							4.2		
62.อ.บางนา	Bang Na*		3.3	4.7					8.0		
63.จ.ฉะเชิงเทรา	Chachoengsao	5.3	2.7	2.5					10.5		
64.จ.ราชบุรี	Ratburi	17.8	14.7						32.5	115.7	-143.3
65.อ.บ้านโป่ง	Ban Pong	9.2	4.5	1.7	4.5				19.9		
66.อ.ปากท่อ	Pak Tho	36.8	8.0		2.8				47.6		
67.อ.โพธาราม	Photharam		18.7		7.6				26.3		
68.จ.สมุทรสงคราม	Samut Songkhram		21.0		5.0				26.0		
69.อ.อัมพวา	Amphawa	16.3	13.1		15.7				45.1		
70.อ.บางคนที	Bang Khonthi	22.3	5.5	9.4	6.4				43.6		
71.จ.สมุทรสาคร	Samut Sakhon		13.4	4.4					17.8		
72.จ.สมุทรปราการ	Samut Prakan		6.3	2.1					8.4	221.9	-190.0
73.อ.บางพลี	Bang Phli	1.3	9.3						10.6		
74.อ.พระประแดง	Phrapradaeng								-		
75.บางปู	Bang Pu								-		
76.ป้อมพระจุลฯ	Pom Phrachun*	T	9.6	4.3	6.9				20.8		
ชายฝั่งทะเลตะวันออก	Gulf of Thailand East Coast										
1.จ.ชลบุรี	Chonburi*	6.3	28.7	3.6					38.6	110.9	-325.5
2.อ.พนัสนิคม	Phanat Nikhom		43.6						43.6		

สถานีฝน	Station	วันที่และจำนวนน้ำฝนเป็นมิลลิเมตร Date and amount of rainfall in m.m. มิถุนายน June							ฝนรวม ม.ม. Total m.m.	ฝนรวมตั้งแต่ 1 ม.ค. Accumulative rai-fall Since Jan.	
		3	4	5	6	7	8	9		ฝนจริง Actual	สูง(+)ต่ำ(-)กว่าปกติ Above(+) Below(-) Normal
3.อ.บ้านบึง	Ban Bung	6.8	29.5						36.3		
4.อ.พานทอง	Phan Thong		22.0						22.0		
5.อ.ศรีราชา	Si Racha		14.0						14.0		
6.อ.สีชัง	Si Chang*	0.8	14.6	0.7	T				16.1		
7.อ.สัตหีบ	Sattahip*	4.5	1.4						5.9	191.6	-243.4
8.จ.ระยอง	Rayong*	5.1	10.7					T	15.8		
9.อ.บ้านค่าย	Ban Khai	6.4	1.3						7.7		
10.อ.แกลง	Klaeng	11.1	10.5						21.6		
11.จ.จันทบุรี	Chanthaburi*	27.0	27.9		8.8			18.1	81.8	345.7	-500.0
12.อ.โป่งน้ำร้อน	Pong Namron								-		
13.อ.ท่าใหม่	Tha Mai	30.3			6.3				36.6		
14.อ.มะขาม	Makham	57.8	10.8						68.6		
15.จ.ตราด	Trat	42.0	9.9						51.1	609.1	-339.6
16.อ.เขาสมิง	Khao Saming		30.6						30.6		
17.อ.แหลมงอบ	Laem Ngop	27.2	7.5						34.7		
18.อ.คลองใหญ่	Khlong Yai*	34.0	22.6	T		T			56.6	556.1	-585.1
ฝั่งอ่าวไทยตะวันตก	Gulf of Thailand West Coast										
1.จ.เพชรบุรี	Phetburi	4.6	2.5						7.1	104.7	- 95.4
2.อ.บ้านแหลม	Ban Laem	22.8	4.0						26.8		
3.จ.ประจวบคีรีขันธ์	Prachuap Khirikhan*	24.9	1.3	T	2.7			T	28.9	129.7	-234.3
4.อ.หัวหิน	Hua Hin*	9.3	7.9	1.9	2.3			0.3	21.7	61.9	-220.2
5.จ.ชุมพร	Chumphon*	20.1	1.0	0.6					21.7	309.7	-358.4
6.อ.ท่าแซะ	Tha Sae	20.0	20.2						40.2		
7.อ.สวี	Sawi	25.4							25.4		
8.อ.หลังสวน	Lang Suan	11.4	4.3						15.7		
9.จ.สุราษฎร์ธานี	Bandon*	4.1	1.1						5.2	92.0	-329.6
10.อ.ไชยา	Chaiya								-		
11.อ.บ้านนาสาร	Ban Nasan	20.3							20.3		
12.จ.นครศรีธรรมราช	Nakhon Si Thammarat*	2.7	T						2.7	282.7	-544.2
13.อ.สิชล	Sichon								0.0		
14.อ.จวาง	Chawang								0.0		
15.อ.ร่อนพิบูลย์	Ron Phibun								0.0		
16.อ.ทุ่งสง	Thung Song								0.0		
17.อ.ปากพนัง	Pak Phanang								0.0		
18.จ.พัทลุง	Phatthalung								0.0	180.3	-387.4
19.อ.เขาชัยสน	Khao Chai Son								0.0		
20.จ.สงขลา	Songkhla*			0.8				4.5	5.3	301.2	-144.2
21.อ.รัตภูมิ	Rattaphum								0.0		

สถานีฝน	Station	วันที่และจำนวนน้ำฝนเป็นมิลลิเมตร Date and amount of rainfall in m.m. มิถุนายน June							ฝนรวม ม.ม. Total m.m.	ฝนรวมตั้งแต่ 1 ม.ค. Accumulative rain-fall Since Jan.1	
		3	4	5	6	7	8	9		ฝนจริง Actual	สูง(+)ต่ำ(-)กว่าปกติ Above(+) Below(-) Normal
22.อ.หาดใหญ่	Hat Yai								0.0		
23.อ.สะเดา	Sadao								0.0		
24.จ.ปัตตานี	Pattani								0.0		
25.อ.หนองจิก	Nong Chik								0.0		
26.อ.ยะหริ่ง	Yaring			1.0					1.0		
27.อ.ปะนาเระ	Panare			3.5					3.5		
28.จ.ยะลา	Yala								-		
29.จ.นราธิวาส	Narathiwat*				3.4			T	3.4	398.7	-465.7
30.อ.ตากใบ	Tak Bai			22.5	11.8				34.3		
31.อ.ยี่งอ	Yi Ngo								0.0		
ภาคใต้ฝั่งตะวันตก	Southern Part West Coast										
1.จ.ระนอง	Ranong*	15.5	3.9						19.4	691.1	-485.0
2.อ.กระบุรี	Kraburi	32.0		2.8					34.8		
3.จ.พังงา	Phang Nga	8.9							8.9	303.7	-462.5
4.อ.ตะกั่วป่า	Takua Pa	22.3							22.3		
5.อ.ตะกั่วทุ่ง	Takua Thung	2.2							2.2		
6.อ.ท้ายเหมือง	Thai Muang	26.8							26.8		
7.จ.ภูเก็ต	Phuket*								-		
8.สนามบินภูเก็ต	Phuket Airport*	0.2							0.2	322.1	-341.7
9.จ.กระบี่	Krabi								-		
10.อ.คลองท่อม	Khlong Thom	3.1							3.1		
11.สนามบินตรัง	Trang Airport*	5.2		T					5.2	239.4	-401.6
12.อ.ปะเหลียน	Pa Lian			8.7					8.7		
13.อ.สิเกา	Si Kao			1.7					1.7		
14.อ.ย่านตาขาว	Yan Ta Khao								0.0		
15.จ.สตูล	Satun								-	243.2	-508.2
16.อ.ละงู	La Ngu			20.4					20.4		

หมายเหตุ ช่องว่าง ไม่มีรายงานฝนตก Remark Blank No report

* สถานีตรวจอากาศ * Synoptic Station

T ฝนเล็กน้อยวัดไม่ได้. T Trace

อุณหภูมิสูงสุดและต่ำสุดประจำวันที่ ๓ ถึง ๙ มิถุนายน ๒๕๐๖

Daily Max. and Min. Temperature June 3 – 9, 1963

สถานี	Station	อุณหภูมิสูงสุดและต่ำสุดเป็นองศา ซ. Max. and Min. Temperature in degree C.							สูงสุดเฉลี่ย ต่ำสุด Average Max. Min.	เฉลี่ยในสัปดาห์ Weekly Mean	ค่าปกติประจำเดือน Monthly Normal
		3	4	5	6	7	8	9			
ภาคเหนือ	Northern Part										
เชียงราย	Chiangrai	33.0 22.2	32.3 23.3	39.2 22.0	32.0 21.7	33.6 22.4	32.4 22.3	28.7 22.4	33.0 22.3	27.7	27.5
แม่ฮ่องสอน	Mae Hongson	31.6 25.1	30.7 24.3	28.5 22.6	30.2 23.2	31.0 23.2	30.8 23.5	29.2 22.5	30.3 23.5	26.9	27.5
ปาย	Pai	=	=	=	=	=	=	=	=	-	-
ขุนยวม	Khun Yuam	=	=	=	=	=	=	=	=	-	-
แม่สะเรียง	Mae Sariang	- 24.7	34.1 23.5	30.5 23.0	31.0 23.2	30.0 24.1	27.9 24.3	- 23.9	29.9 23.8	26.9	27.6
เชียงใหม่	Chiangmai	32.5 23.0	32.0 24.4	31.0 22.5	- 23.5	32.7 23.5	31.9 23.9	30.3 23.8	31.7 23.5	27.6	27.9
ฝาง	Fang	- 20.8	31.6 -	32.0 20.8	- 21.4	=	=	=	=	-	-
ลำปาง	Lampang	33.0 21.3	36.7 25.2	31.2 23.7	34.0 24.0	34.3 24.9	31.2 24.2	30.4 24.6	33.0 24.0	28.5	28.3
น่าน	Nan	33.3 24.7	28.7 22.8	29.3 23.8	31.4 23.0	33.2 23.4	30.8 23.9	26.8 23.3	30.4 23.6	27.0	28.6
แพร่	Phrae	34.3 21.4	31.4 23.6	31.6 20.9	34.0 22.0	34.1 23.4	32.3 23.5	27.8 22.2	32.1 22.4	27.3	28.2
อุตรดิตถ์	Uttaradit	33.4 24.8	28.9 25.0	32.0 23.5	34.2 25.0	36.0 25.0	32.5 24.5	26.8 23.0	32.1 24.4	28.3	29.0
ตาก	Tak	31.2 26.9	31.2 24.2	30.7 24.1	32.6 24.4	35.7 25.6	33.0 24.8	28.7 -	31.9 25.0	28.5	28.0
เขื่อนภูมิพล	Bhumibol Dam	- 24.5	29.2 -	- 23.0	- -	34.7 -	- 25.1	- -	- -	-	-
แม่สอด	Mae Sot	29.3 25.4	27.9 23.2	27.2 -	29.8 23.8	32.6 24.7	30.4 25.0	28.3 23.1	29.2 24.1	26.7	27.1
พิษณุโลก	Phitsanulok	31.0 25.9	30.6 25.0	33.0 24.6	34.7 25.0	34.5 24.7	35.3 24.0	27.0 22.5	32.3 24.6	28.5	29.0
เพชรบูรณ์	Phetchabun	- 23.6	29.4 24.2	31.3 24.4	34.1 24.0	34.6 26.1	32.9 23.1	30.2 21.7	32.1 23.7	27.9	27.9
ภาคตะวันออกเฉียงเหนือ	Northeastern Part										
เลย	Loei	31.2 23.6	30.9 24.0	32.6 22.9	35.3 23.8	33.7 25.2	33.3 23.9	31.7 22.0	32.7 23.6	28.2	27.8
อุดรธานี	Udon Thani	29.0 24.8	28.8 23.3	32.2 24.1	34.2 24.0	34.2 25.8	33.3 25.5	31.8 21.7	31.9 24.2	28.2	28.8
นครพนม	Nakhon Phanom	31.7 25.0	30.4 22.5	- 23.8	32.5 23.2	30.2 22.5	30.4 22.5	29.0 21.8	30.7 23.0	26.9	27.8
มุกดาหาร	Mukdahan	- 25.2	30.5 24.4	32.6 23.5	33.0 25.0	31.8 23.7	30.7 25.5	30.2 22.6	31.5 24.3	27.9	28.5
สกลนคร	Sakon Nakhon	32.9 24.6	31.6 23.5	31.3 23.6	33.4 23.3	33.8 23.7	31.8 25.7	30.5 22.1	32.2 23.8	28.0	28.3
ขอนแก่น	Khon Kaen	34.2 24.7	32.7 24.9	33.2 24.7	34.8 24.4	35.4 26.4	36.2 25.0	32.2 21.7	34.1 24.5	29.3	28.9
ร้อยเอ็ด	Roi Et	31.7 25.8	32.8 24.2	32.3 24.1	33.6 25.5	33.6 26.1	33.6 25.5	30.5 22.5	32.6 24.8	28.7	29.0
ชัยภูมิ	Chaiyaphum	32.0 24.2	30.5 24.3	32.0 24.4	35.6 25.4	35.5 25.6	34.0 25.3	31.1 21.6	33.0 24.4	28.7	-
อุบลราชธานี	Ubon Ratchathani	33.7 25.5	32.3 24.0	33.0 24.1	34.6 25.5	31.5 25.9	32.7 24.5	31.6 21.7	32.8 24.5	28.7	28.4
สุรินทร์	Surin	31.9 24.3	30.2 23.0	32.3 22.6	33.8 23.4	33.5 24.2	33.7 24.1	30.3 21.4	32.2 23.3	27.6	29.1
นครราชสีมา	Nakhon Ratchasima	31.7 23.8	30.0 24.0	30.4 23.8	35.0 23.0	35.1 24.0	34.1 24.1	30.8 22.3	32.4 23.6	28.0	28.6

สถานี	Station	อุณหภูมิสูงสุดและต่ำสุดเป็นองศา ซ. Max. and Min. Temperature in degree C.							สูงสุดเฉลี่ย ต่ำสุด Average Max. Min.	เฉลี่ยในสัปดาห์ Weekly Mean	ค่าปกติประจำเดือน Monthly Normal
		3	4	5	6	7	8	9			
ภาคกลาง	Central Part										
นครสวรรค์	Nakhon Sawan	32.4 25.2	30.7 25.0	33.9 25.4	35.3 26.4	37.8 26.4	37.6 26.5	27.8 24.4	33.6 25.6	29.6	29.6
ลพบุรี	Lopburi	31.7 24.2	32.2 25.0	31.3 24.8	35.0 25.3	35.0 24.6	35.0 25.6	28.4 25.5	32.7 25.0	28.7	28.8
สุพรรณบุรี	Suphanburi	31.4 23.9	- 24.1	31.4 24.0	35.5 24.8	34.6 24.2	35.0 25.3	27.1 25.2	32.5 24.5	28.5	29.3
กาญจนบุรี	Kanchanaburi	29.4 24.1	29.6 24.2	30.4 24.1	33.6 24.0	33.8 24.4	34.8 24.2	26.6 25.5	31.2 24.4	27.8	29.1
ปราจีณบุรี	Prachinburi	31.8 23.4	28.8 24.7	32.6 24.8	35.0 24.7	36.0 25.0	35.0 25.7	30.4 25.9	32.8 24.9	28.9	28.1
อรัญประเทศ	Aranyaprathet	34.7 24.6	31.0 24.8	31.5 24.0	35.0 23.5	35.0 23.2	34.3 24.8	32.5 24.7	33.4 24.2	28.8	28.3
พระนคร	Bangkok	31.0 23.5	29.2 25.4	30.4 24.5	33.5 25.2	34.1 25.5	34.5 25.4	31.5 26.4	32.0 25.1	28.6	29.0
ดอนเมือง	Don Muang	31.1 23.9	29.7 25.7	31.6 25.1	34.0 25.9	34.5 25.8	35.0 26.4	30.3 27.0	32.3 25.7	29.0	29.1
ป้อมพระจุลฯ	Pom Phrachun	30.6 26.9	28.9 25.8	28.7 25.6	31.3 25.4	32.3 24.7	32.1 27.0	31.5 26.4	30.8 26.0	28.4	-
อ่าวไทยฝั่งตะวันออก	Gulf of Thailand, East Coast										
ชลบุรี	Chonburi	30.2 25.2	28.8 26.8	30.5 24.5	33.5 26.2	33.8 26.1	33.0 26.6	30.0 27.5	31.4 26.1	28.8	28.9
เกาะสีชัง	Ko Sichang	30.1 27.1	29.5 27.1	31.0 25.5	32.1 28.3	32.5 28.1	31.9 28.2	31.5 28.0	31.2 27.5	29.4	-
สัตหีบ	Sattahip	28.4 26.2	29.7 25.5	32.2 27.2	32.2 27.5	32.7 27.5	33.8 26.8	33.0 27.9	31.7 26.9	29.3	29.7
ระยอง	Rayong	30.5 27.2	29.0 24.5	31.8 27.5	31.8 28.2	32.0 28.5	32.2 27.0	31.7 26.8	31.3 27.1	29.2	-
บ้านเพ	Ban Phe	31.0 -	30.0 24.6	32.2 24.2	- 28.2	31.6 -	32.0 26.0	- 27.8	31.4 26.2	28.8	-
จันทบุรี	Chanthaburi	30.9 25.7	29.8 25.2	31.5 24.8	31.8 23.8	32.3 24.0	32.4 23.2	31.0 24.6	31.3 24.2	27.8	27.7
แหลมงอบ	Laem Ngop	30.0 26.5	29.4 26.0	32.0 27.0	- 28.0	- -	- -	- -	- -	-	-
คลองใหญ่	Khlong Yai	30.0 26.3	29.1 24.7	32.0 24.1	33.0 25.0	32.2 -	32.5 23.6	32.6 -	31.6 24.7	28.2	27.1
อ่าวไทยฝั่งตะวันตก	Gulf of Thailand, West Coast										
หัวหิน	Hua Hin	29.5 25.2	29.5 23.8	31.8 24.8	32.3 25.1	33.3 25.8	35.6 25.2	32.6 26.3	32.1 25.2	28.7	28.9
ประจวบคีรีขันธ์	Prachuap Khirikhan	27.1 25.0	32.5 23.6	34.6 24.4	33.5 25.3	33.0 24.4	37.4 23.9	35.9 25.4	33.4 24.6	29.0	28.2
ชุมพร	Chumphon	26.5 21.8	32.1 23.8	33.6 25.8	34.3 24.4	34.0 22.5	34.0 23.1	35.1 22.3	32.8 23.5	28.2	27.5
บันดอน	Bandon	33.5 24.2	32.5 24.2	36.2 24.1	36.1 23.7	36.5 21.1	37.1 22.6	36.1 23.2	35.4 23.3	29.4	28.1
นครศรีธรรมราช	Nakhon Si Thammarat	35.0 27.2	34.0 26.6	36.0 26.7	36.8 22.5	37.6 21.8	37.7 22.1	35.3 22.2	36.1 24.2	30.1	28.4
สงขลา	SongKhla	34.8 24.0	35.0 23.9	34.2 24.3	34.4 24.9	32.5 22.8	34.3 22.9	30.9 23.5	33.7 23.8	28.8	28.6
นราธิวาส	Narathiwat	32.8 23.3	32.5 24.1	32.2 24.4	27.3 24.5	32.3 21.3	34.1 24.8	32.5 24.1	32.0 23.8	27.9	27.7
ภาคใต้ฝั่งตะวันตก	Southern Part, West Coast										
ระนอง	Ranong	27.6 22.8	30.5 25.0	31.2 24.8	31.5 25.0	31.8 22.6	31.7 22.7	31.8 23.8	30.9 23.8	27.4	26.5
ภูเก็ต	Phuket	31.0 26.6	36.3 28.2	31.8 -	31.8 26.5	33.2 24.3	31.8 24.8	30.1 24.0	32.3 25.7	29.0	27.7
ตรัง	Trang	33.1 23.6	32.1 24.3	33.1 24.7	33.4 23.4	33.8 22.7	33.9 22.0	34.6 22.7	33.4 23.3	28.4	27.6

พิมพ์ที่โรงพิมพ์ กรมอุตุนิยมวิ[illegible]ปี พระนคร
กรมอุตุนิยมวิทยา [illegible]
นาวาเอก ประเสริฐ สุนทโรทก [illegible]ไพบูลย์ พ.ศ. ๒๕๐๖

กรมอุตุนิยมวิทยา สำนักนายกรัฐมนตรี

รายงานอากาศประจำสัปดาห์ ระหว่างวันที่ ๑๐ ถึง ๑๖ มิถุนายน ๒๕๐๖

ฉบับที่ ๒๔ / ๒๕๐๖

พลเรือโท สนิธ เวสารัชชนันท์

อธิบดีกรมอุตุนิยมวิทยา

LIBRARY
JUN 2 6 1963
WEATHER BUREAU

METEOROLOGICAL DEPARTMENT

OFFICE OF THE PRIME MINISTER

BANGKOK THAILAND

WEEKLY WEATHER REPORT

DURING THE PERIOD June 10 — 16, 1963

No. 24 / 1963

Sanit Vesa — rajananda

Vice Admiral, Director General

สรุปลักษณะอากาศทั่วไปในรอบสัปดาห์
ระหว่างวันที่ ๑๐ – ๑๖ มิ.ย. ๒๕๐๖

๑. ในระหว่างตอนต้นสัปดาห์ มรสุมตะวันตกเฉียงใต้มีกำลังอ่อนโดยทั่วไป แต่ในตอนปลายสัปดาห์มีกำลังแรงขึ้นเล็กน้อย

๒. ในระหว่างสัปดาห์ ร่องมรสุมพาดอยู่ในบริเวณตอนเหนือของประเทศไทย และมีหย่อมความกดอากาศต่ำปกคลุมอยู่ในบริเวณตอนเหนือของเวียดนามและอ่าวตังเกี๋ย

๓. ในภาคเหนือ, ภาคตะวันออกเฉียงเหนือ, ภาคกลาง และบริเวณอ่าวไทยฝั่งตะวันออก มีฝนเล็กน้อยถึงปานกลางโดยทั่วไปในตอนต้นสัปดาห์ แต่ในตอนกลางสัปดาห์ฝนลดลง โดยเฉพาะปรากฏชัดเจนในภาคกลางและบริเวณอ่าวไทยฝั่งตะวันออก ส่วนในตอนปลายสัปดาห์ฝนเริ่มชุกขึ้นอีกโดยทั่วไป สำหรับในภาคใต้มีฝนกระจายเป็นแห่ง ๆ ตลอดสัปดาห์ ซึ่งปริมาณฝนค่อนข้างน้อย

กรมอุตุนิยมวิทยา
๑๗ / ๖ /๒๕๐๖

General Situation

Period Jun.10 – 16, 1963

1. During the first period of the week, the southwest monsoon was generally weak but it was slightly strengthening in the latter period.

2. Throughout the week, the monsoon trough fluctuated over Northern Thailand and a low cell covered North Vietnam and Gulf of Tonkin.

3. Widespread light to moderate rain occurred in Upper Thailand during the first period of the week but scarce rain occurred in the middle period which obviously shown in Central Part and in the East Coast of the Gulf of Thailand. Copious rain occurred again over Upper Thailand in the end period of the week. Scattered rain occurred in Southern Part the amount of which was rather low.

Meteorological Department
17 / 6 / 1963

ลักษณะอากาศใน ๗ วันข้างหน้า

ตั้งแต่วันที่ ๑๗ – ๒๓ มิ.ย. ๒๕๐๖

ภาคเหนือ
ภาคตะวันออกเฉียงเหนือ } คาดว่าจะมีฝนเล็กน้อยเกือบทั่วไปในตอนต้นสัปดาห์ แต่ในตอนกลางและปลายสัปดาห์จะมีฝนมากขึ้น

ภาคกลาง
อ่าวไทย ฝั่งตะวันตก } คาดว่าจะมีฝนฟ้าคะนองเป็นบางแห่งในครึ่งแรกของสัปดาห์ ต่อจากนั้นจะมีพายุฝนฟ้าคะนองเกือบทั่วไป

อ่าวไทย ฝั่งตะวันตก — คาดว่าจะมีฝนเป็นบางแห่งตามรายฝั่งตลอดสัปดาห์

ภาคใต้ ฝั่งตะวันตก — คาดว่าจะมีฝนเกือบทั่วไปตลอดสัปดาห์

กรุงเทพฯ และ ธนบุรี — คาดว่าจะมีฝน หรือลักษณะฟ้าคะนองเล็กน้อยในครึ่งแรกของสัปดาห์ ส่วนในครึ่งหลังของสัปดาห์จะมีพายุฝนฟ้าคะนองเกือบทั่วไป

กรมอุตุนิยมวิทยา

๑๗ / ๖ /๒๕๐๖

Weather Outlook for the next seven days

From Jun. 17 – 23, 1963

Northern Part, Northeastern Part: } Expected scattered light rains in the early period of the week and substantial rains in the rest of the period.

Central Part, Gulf of Thailand, West Coast: } Expected isolated thundershowers in the first half of the week and scattered thunderstorms in the second half.

Gulf of Thailand, West Coast: Expected isolated thundershowers along the coast throughout the week.

Southern Thailand, West Coast: Expected scattered rains throughout the week.

Bangkok and Thonburi: Expected light showers or thundery condition in the first half of the week while almost widespread thunderstorms in the second half.

Meteorological Department
17 / 6 / 1963

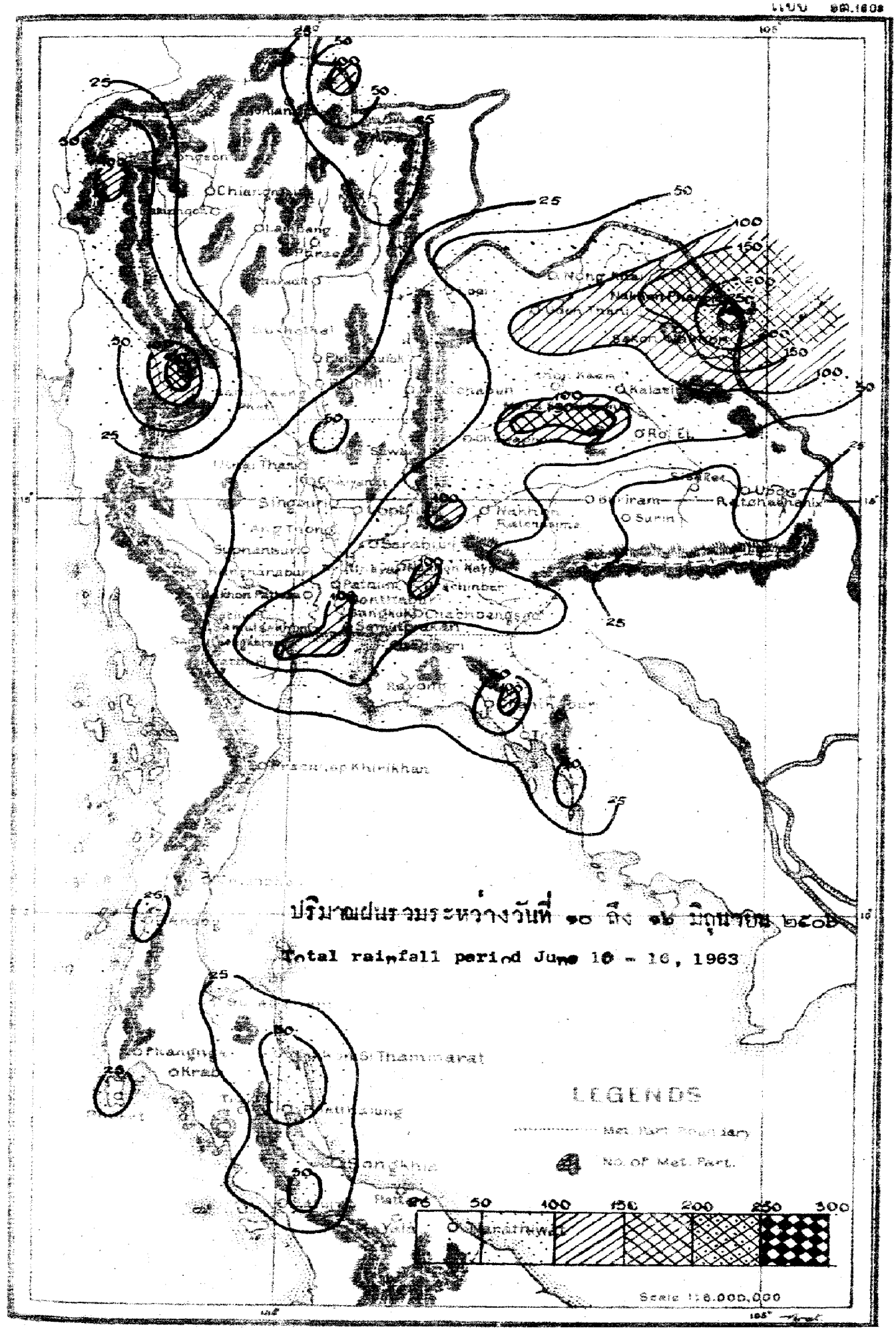
ปริมาณฝนรวมระหว่างวันที่ ๑๐ ถึง ๑๖ มิถุนายน ๒๕๐๖
Total rainfall period June 10 - 16, 1963
LEGENDS
Met. Part Boundary
No. of Met. Part.
25
50
100
150
200
250
300
Scale 1:8,000,000

สถานีฝน	Station	วันที่และจำนวนน้ำฝนเป็นมิลลิเมตร Date and amount of rainfall in m.m. มิถุนายน June							ฝนรวม ม.ม. Total m.m.	ฝนรวมตั้งแต่ 1 ม.ค. Accumulative rain-fall Since Jan.1	
		10	11	12	13	14	15	16		ฝนจริง Actual	สูง(+)ต่ำ(-)กว่าปกติ Above(+) Below(-) Normal
ภาคเหนือ	Northern Part										
1.จ.เชียงราย	Chiangrai *	0.4		6.2	T	6.1	4.7	0.4	17.8	207.0	-225.5
2.อ.แม่สาย	Mae Sai	..	..	..	..	..	..	..	..		
3.อ.เชียงแสน	Chiangsaen	57.1	38.3						95.4		
4.อ.แม่จัน	Mae Chan	32.6							32.6		
5.อ.เชียงของ	Chiangkhong		48.7	22.5		23.8	21.6		116.7		
6.อ.เทิง	Thoeng	16.2				35.0			51.2		
7.อ.แม่สรวย	Mae Sruai					4.7			4.7		
8.อ.เชียงคำ	Chiangkham			16.9					16.9		
9.อ.พาน	Phan								0.0		
10.อ.เวียงป่าเป้า	Wiang Pa Pao		2.7				8.2		10.9		
11.อ.พะเยา	Phayao			14.7					14.7		
12.จ.แม่ฮ่องสอน	Mae Hongson*	23.0	10.4	0.5	2.0	1.9	8.8	5.4	52.0	392.1	+135.0
13.อ.ปาย	Pai*	..	..	..	..	..	..	..	..		
14.อ.ขุนยวม	Khun Yuam	34.2	26.3	26.6	25.0		11.3		123.4		
15.อ.แม่สะเรียง	Mae Sariang*	8.5	11.4	6.2	4.4	12.5	15.6	14.8	73.4	292.7	-148.6
16.จ.เชียงใหม่	Chiangmai*	11.4	2.0			0.2	0.7	1.3	15.6	206.9	-152.0
17.อ.ฝาง	Fang							12.4	12.4		
18.อ.เชียงดาว	Chiangdao	..	..	..	..	..	..	..	..		
19.อ.แม่แตง	Mae Taeng										
20.อ.ดอยสะเก็ด	Doi Saket	1.0		2.0					3.0		
21.อ.[illegible]	Hang Dong	2.5		5.5		2.1			10.1		
22.อ.สันทราย	San Sai	1.5	0.7	1.1		0.1	3.4		6.8		
23.อ.สันป่าตอง	San Pa Tong										
24.อ.สันกำแพง	San Kamphaeng			1.2					1.2		
25.อ.จอมทอง	Chom Thong	..	..	..	..	..	..	..	..		
26.อ.ฮอด	Hot		18.4		0.4		6.5				
27.จ.ลำพูน	Lamphun										
28.จ.ลำปาง	Lampang*					T	7.0	0.2	7.2	231.7	-133.1
29.อ.แจ้ห่ม	Chae Hom										
30.อ.สบปราบ	Sop Prap			2.7					2.7		
31.อ.เกาะคา	Ko Kha										
32.อ.เถิน	Thoen										
33.จ.แพร่	Phrae										
34.สนามบินแพร่	Phrae Airport*	0.1		T			29.9	0.5	30.5	265.3	- 80.1
35.อ.สูงเม่น	Sung Men										
36.จ.น่าน	Nan*	1.0	6.6	11.6		T	9.2	T	28.4	329.9	- 24.6
37.อ.ทุ่งช้าง	Thung Chang	47.0							47.0		

สถานีฝน	Station	วันที่และจำนวนน้ำฝนเป็นมิลลิเมตร Date and amount of rainfall in m.m. มิถุนายน June							ฝนรวม ม.ม. Total m.m.	ฝนรวมตั้งแต่ 1 ม.ค. Accumulative rain -fall Since Jan.1	
		10	11	12	13	14	15	16		ฝนจริง Actual	สูง(+)ต่ำ(-)กว่าปกติ Above(+) Below(-) Normal
38.อ.น่านน้อย	Na Noi			22.1					22.1		
39.จ.อุตรดิตถ์	Uttaradit*		0.2	38.2		0.1	1.5	0.9	40.9	283.0	-212.7
40.อ.ลับแล	Lap Lae	8.4							8.4		
41.อ.น้ำปาด	Nam Pat										
42.จ.ตาก	Tak	2.5	4.0				21.9		28.4		
43.สนามบินตาก	Tak Airport*	0.4	4.4		T	8.2	15.7	10.0	38.7	185.3	- 68.4
44.อ.บ้านตาก	Ban Tak					6.2	16.6	12.4	35.2		
45.อ.แม่สอด	Mae Sot*	1.5	7.4	13.6	12.3	31.3	89.8	7.9	163.8	319.9	- 23.5
46.เขื่อนภูมิพล	Bhumibol Dam*	T				T	1.4	5.7	7.1		
47.จ.สุโขทัย	Sukhothai		1.4				3.3		4.7		
48.อ.สวรรคโลก	Sawankhalok										
49.อ.กงไกรลาศ	Kongkrailat	..	..	..	..	..	..	..	..		
50.จ.พิษณุโลก	Phitsanulok*	0.1	0.9		T		1.7	0.3	3.0	225.7	-187.0
51.อ.พรหมพิราม	Phrom Phiram	11.5							11.5		
52.อ.วังทอง	Wang Thong										
53.จ.กำแพงเพชร	Kamphaeng Phet						12.4		12.4	135.9	- 93.3
54.จ.พิจิตร	Phichit		1.7						1.7		
55.อ.บางมูลนาค	Bang Munnak										
56.อ.ตะพานหิน	Taphanhin				22.9		5.6		28.5		
57.จ.เพชรบูรณ์	Phetchabun*		1.8	2.2	T		37.5	T	41.5	417.1	+ 43.5
58.อ.หล่มเก่า	Lom Kao										
59.อ.หล่มสัก	Lom Sak							22.9	22.9		
60.อ.ชนแดน	Chon Daen	..	..	..	..	..	..	..	..		
<u>ภาคตะวันออกเฉียงเหนือ</u>	<u>Northeastern Part</u>										
1.จ.เลย	Loei*	2.3	15.6	1.7	0.5	T	2.6	T	22.7	260.8	-229.0
2.อ.ท่าลี่	Tha Li	..	..	..	..	..	..	..	..		
3.อ.เชียงคาน	Chiangkhan		20.7	9.5			19.4		49.6		
4.อ.ด่านซ้าย	Dan Sai								12.5		
5.จ.หนองคาย	Nong Khai	26.5		2.6			37.1		~~66.2~~ 77.2	545.2	+ 16.8
6.อ.บึงกาฬ	Bung Kan			20.5					~~20.5~~ 5.7		
7.อ.โพนพิสัย	Phon Phisai						66.0		66.0		
8.อ.ท่าบ่อ	Tha Bo	38.2					18.2		~~56.4~~ 76.7		
9.จ.อุดรธานี	Udon Thani*	39.6	17.2	25.7	17.5	5.5	22.3	1.0	128.8	495.3	+.39.7
10.อ.บ้านผือ	Ban Phu		30.0	25.0					55.0		
11.อ.หนองหาน	Nong Han	79.9							79.9		
12.จ.สกลนคร	Sakon Nakhon* 1274	74.9	3.0	1.5	40.0	1.6	3.3	3.1	127.4	597.4	+ 90.1
13.อ.วานรนิวาส	Wanon Niwat	98.1	41.1	4.9			25.7		~~169.8~~ 177.1		
14.อ.พรรณานิคม	Phanna Nikhom	45.3	1.0	35.1	29.5				90.9		

สถานีฝน	Station	วันที่และจำนวนน้ำฝนเป็นมิลลิเมตร Date and amount of rainfall in m.m. มิถุนายน June							ฝนรวม m.m. Total m.m.	ฝนรวมตั้งแต่ 1 ม.ค. Accumulative rain-fall Since Jan. 1	
		10	11	12	13	14	15	16		ฝนจริง Actual	สูง(+)ต่ำ(-)กว่าปกติ Above(+) Below(-) Normal
15.จ.นครพนม	Nakhon Phanom*	77.6	14.2	27.4	62.4	23.8	69.7	7.2	282.3	1023.6	+416.0
16.อ.บ้านแพง	Ban Phaeng	1.8	52.7	48.3	6.4	8.0	10.8		129.0		
17.อ.ท่าอุเทน	Tha Uten	16.0	23.4	28.7	58.5	13.5	53.4	18.0	210.5		
18.อ.นาแก	Na Kae	51.2			71.3				129.5		
19.อ.ธาตุพนม	That Phanom	106.7			86.3				193.0		
20.อ.มุกดาหาร	Mukdahan*	11.2	T	4.7	7.3	15.0	2.0	3.6	53.8	509.5	+135.6
21.จ.ชัยภูมิ	Chaiyaphum*	21.6	3.3				T	0.4	25.3	258.6	- 77.7
22.อ.ภูเขียว	Phu Khieo	32.2							32.2		
23.อ.เกษตรสมบูรณ์	Kaset Sombun	44.7			5.7				50.4		
24.อ.คอนสวรรค์	Khon Sawan	28.5							28.5		
25.อ.จตุรัส	Chaturat	23.8					12.4		36.2		
26.อ.บำเหน็จณรงค์	Bamnet Narong	26.2				14.4			40.6		
27.จ.ขอนแก่น	Khon Kaen*	36.4	14.4	0.6	0.2		T	T	51.6	354.6	- 78.4
28.อ.น้ำพอง	Nam Phong		35.4						35.4		
29.อ.ภูเวียง	Phu Wiang	90.1							90.1		
30.อ.ชุมแพ	Chum Phae	36.2		9.7					45.9		
31.อ.ชนบท	Chonnabot	110.7							110.7		
32.อ.มัญจาคีรี	Mancha Khiri	151.9			3.0				154.9		
33.อ.พล	Phon	58.4							58.4		
34.จ.มหาสารคาม	Maha Sarakham	30.8		3.5					34.3	350.3	- 32.4
35.อ.พยัคฆภูมิพิสัย	Phayakkhaphum Phisai	6.0		10.4			122		18.5		
36.อ.บรบือ	Borabu	141.5		17.0					158.5		
37.จ.กาฬสินธุ์	Kalasin	5.8							5.8	287.7	-209.7
38.อ.สหัสขันธ์	Sahatsakhan	10.5	7.1						17.6		
39.อ.ยางตลาด	Yang Talat	33.7					0.3		34.0		
40.อ.กันทรวิชัย	Kanthara Wichai	19.4							19.4		
41.อ.กมลาไสย	Kamalasai	13.5							13.5		
42.จ.ร้อยเอ็ด	Roi Et*	40.2	T	6.4	T	T	T	T	46.6	374.3	-101.0
43.อ.โพนทอง	Phon Thong	20.1							20.1		
44.อ.เสลภูมิ	Selaphum	56.2							56.2		
45.อ.สวัสบุรี	Tcawasburi										
46.อ.จตุรพักตรพิมาน	Chaturaphak Phiman	27.6		20.8					48.4		
47.อ.เกษตรวิสัย	Kaset Wisai	25.2							25.2		
48.อ.สุวรรณภูมิ	Suwannaphum	24.2							24.2		
49.จ.นครราชสีมา	Nakhon Ratchasima*	37.4	20.2				7.3	0.6	65.5	468.7	+122.3
50.อ.บัวใหญ่	Bua Yai	32.4	1.3						33.7		
51.อ.พิมาย	Phimai	21.3							21.3		
52.อ.จักราช	Chakkarat	62.5							71.2		

EAT

สถานีฝน	Station	วันที่และจำนวนน้ำฝนเป็นมิลลิเมตร Date and amount of rainfall in m.m. มิถุนายน June							ฝนรวม ม.ม. Total m.m.	ฝนรวมตั้งแต่ 1 ม.ค. Accumulative rain-fall Since Jan. 1	
		10	11	12	13	14	15	16		ฝนจริง Actual	สูง(+)ต่ำ(-) กว่าปกติ Above(+) Below(-) Normal
53.อ.โชคชัย	Chok Chai	38.6	24.7		20.3		4.5		88.1		
54.อ.ด่านขุนทด	Dan Khunthot	23.1					9.2		32.3		
55.อ.โนนไทย	Non Thai	15.2	9.2						24.4		
56.อ.สูงเนิน	Sung Noen	52.2	4.3	2.4			13.3		72.2		
57.อ.ปักธงชัย	Pak Thong Chai	55.9							55.9		
58.อ.สีคิ้ว	Si Khiu	43.7	58.4						102.1		
59.อ.ครบุรี	Khonburi	26.5						5.5	32.0		
60.จ.บุรีรัมย์	Buriram				26.1				26.1	210.4	-197.2
61.อ.พุทไธสง	Phut Thai Song	14.2					2.4		16.6		
62.อ.ลำปลายมาศ	Lam Plai Mat										
63.อ.นางรอง	Nang Rong	17.3		18.6			2.7		38.6		
64.อ.ประโคนชัย	Prakhon Chai	13.5							13.5		
65.จ.สุรินทร์	Surin*		1.4	0.2	0.5	T	0.6		2.7	379.9	+ 40.9
66.อ.ท่าตูม	Tha Tum						9.1		9.1		
67.อ.รัตนบุรี	Rattanaburi				0.2				0.2		
68.อ.ปราสาท	Prasat	48.8							48.8		
69.อ.สังขะ	Sangkha	..	..	..	..	..	..	..	..		
70.จ.ศรีสะเกษ	Sisaket				15.5				15.5	240.2	- 85.4
71.อ.ราษีไศล	Rasisalai		5.1						5.1		
72.อ.อุทุมพรพิสัย	Uthumphon Phisai		5.3						5.3		
73.อ.กันทรารมย์	Kantharatom		0.5						0.5		
74.อ.ขุขันธ์	Khukhan										
75.กันทรลักษ์	Kantharalak	7.9	5.0	5.3					18.2		
76.จ.อุบลราชธานี	Ubon Ratchathani*	0.4	4.4		4.9		16.2	4.8	30.7	373.6	-146.7
77.อ.เขมราฐ	Khemmarat	35.0	2.0	1.2	13.2				51.4		
78.อ.มหาชนะชัย	Maha Chana Chai	34.7							34.7		
79.อ.อำนาจเจริญ	Amnat Charoen										
80.อ.ยโสธร	Yasothon	22.3		5.2					27.5		
81.อ.ตระการพืชผล	Trakan Phut Phon										
82.อ.คำเขื่อนแก้ว	Kham Khuan Kaeo										
83.อ.เขื่องใน	Khuang Nai		3.7		15.0				18.7		
84.อ.โขงเจียม	Khong Chiam										
85.อ.พิบูลมังสาหาร	Phibun Mangsahan										
86.อ.เดชอุดม	Det Udom		12.0		25.5				37.5		
ภาคกลาง	Central Part										
1.จ.นครสวรรค์	Nakhon Sawan*	12.0	7.9		T		21.4	1.6	42.9	123.0	-246.3
2.อ.บรรพตพิสัย	Banphot Phisai	2.8							2.8		
3.อ.ลาดยาว	Lat Yao	3.2					9.2		12.4		

สถานีฝน	Station	วันที่และจำนวนน้ำฝนเป็นมิลลิเมตร Date and amount of rainfall in m.m. มิถุนายน June							ฝนรวม ม.ม. Total m.m.	ฝนรวมตั้งแต่ 1 ม.ค. Accumulative rain-fall Since Jan.1	
		10	11	12	13	14	15	16		ฝนจริง Actual	สูง(+)ต่ำ(-)กว่าปกติ Above(+) Below(-) Normal
4.อ.ชุมแสง	Chumsaeng	39.8		20.2	4.2				64.2		
5.อ.พยุหคีรี	Phayuha Khiri	2.6	1.4						4.0		
6.จ.อุทัยธานี	Uthai Thani	15.3							15.3	113.4	-246.6
7.อ.หนองฉาง	Nong Chang	19.4	10.3						29.7		
8.อ.หนองขาหย่าง	Nong Kha Yang	19.4	8.4						27.8		
9.จ.ชัยนาท	Chainat	9.5	1.6						11.1	138.6	-241.5
10.อ.มโนรมย์	Manorom	16.0		2.3			0.9		19.2		
11.อ.วัดสิงห์	Wat Sing	31.5		9.5					41.0		
12.จ.สิงห์บุรี	Singburi	21.2							21.2		
13.อ.อินทร์บุรี	Inburi	5.6	5.6				10.0		21.2		
14.อ.บางระจัน	Bangrachan	22.8	6.1					8.9	37.8		
15.อ.พรหมบุรี	Phromburi	21.7							21.7		
16.จ.ลพบุรี	Lopburi*	8.4	5.9	15.0		T	6.8	T	36.1	190.6	-205.5
17.อ.บ้านหมี่	Ban Mi	4.5	13.0				8.0		25.5		
18.อ.ไชยบาดาล	Chai Badan	46.2		27.3	4.9				78.4		
19.อ.ท่าวุ้ง	Tha Wung	14.9	18.7						33.6		
20.จ.สุพรรณบุรี	Suphanburi*	16.2					0.5	8.3	25.0	227.7	-127.8
21.อ.เดิมบางนางบวช	Doembang Nangbuat	34.1	4.1				7.6		45.8		
22.อ.ศรีประจันต์	Si Prachan		36.0						36.0		
23.อ.สองพี่น้อง	Song Phi Nong	20.0					3.8		23.8		
24.จ.อ่างทอง	Ang Thong	22.3		16.4					38.7	210.6	-191.4
25.อ.โพธิ์ทอง	Pho Thong	19.3	2.2						21.5		
26.อ.ไชโย	Chaiyo	22.2							22.2		
27.อ.วิเศษไชยชาญ	Wiset Chaichan	15.7	7.3						23.0		
28.อ.ป่าโมก	Pa Mok	27.8						2.1	29.9		
29.จ.สระบุรี	Saraburi	43.4		30.5			12.9		86.8	267.8	-167.1
30.อ.หนองแค	Nong Khae	80.2	6.8				32.2		119.2		
31.อ.แก่งคอย	Kaeng Khoi	..	..	..	..	..	..	..	..		
32.จ.พระนครศรีอยุธยา	Ayutthaya	27.5	3.5	10.8	40.9		9.6		92.3		
33.อ.บางไทร	Bang Sai	..	..	..	..	..	..	..	..		
34.อ.บางบาล	Bang Ban	15.3							15.3		
35.อ.เสนา	Sena	11.0					25.3		36.3		
36.อ.ท่าเรือ	Tha Rua	48.4					8.2		56.6		
37.อ.ผักไห่	Phak Hai	..	..	..	..	..	..	..	..		
38.อ.บางปะอิน	Bang Pa-in	78.2							78.2		
39.จ.นครนายก	Nakhon Nayok	23.0	0.4		9.9		25.3		58.6	260.7	-345.5
40.อ.ปากพลี	Pak Phli	40.8			27.6		12.1		80.5		
41.อ.บ้านนา	Ban Na	36.4			8.9		25.5	3.7	74.5		

สถานีฝน	Station	วันที่และจำนวนน้ำฝนเป็นมิลลิเมตร Date and amount of rainfall in m.m. มิถุนายน June							ฝนรวม ม.ม. Total m.m.	ฝนรวมตั้งแต่ 1 ม.ค. Accumulative rain-fall Since Jan.1	
		10	11	12	13	14	15	16		ฝนจริง Actual	สูง(+)ต่ำ(-)กว่าปกติ Above(+) Below(-) Normal
42.จ.ปราจีนบุรี	Prachinburi*	13.4	56.9	17.5	18.5		22.8	T	129.1	493.7	- 88.1
43.อ.บ้านสร้าง	Ban Sang	5.3	46.9						52.2		
44.อ.ศรีมหาโพธิ์	Si Maha Pho	17.3	4.3		14.0		14.5	6.2	56.3		
45.อ.กบินทร์บุรี	Kabinburi	32.0	0.6		0.6		15.0	0.3	48.5		
46.อ.วัฒนานคร	Watthana Nakhon	15.9	20.0				38.7		74.6		
47.อ.อรัญประเทศ	Aranyaprathet*	5.7	5.2	13.5	1.4	T	33.5		89.3	357.4	-165.4
48.จ.ปทุมธานี	Pathum Thani	20.4	13.1				14.2		47.7	118.5	-322.8
49.อ.ตันยบุรี	Thanyaburi	39.3	49.1						88.4		
50.จ.นนทบุรี	Nonthaburi	33.0	6.4						39.4	222.6	-125.4
51.อ.บางบัวทอง	Bang Bua Thong		24.0						24.0		
52.จ.กาญจนบุรี	Kanchanaburi*	20.1	0.3			T	T	6.3	26.7	284.1	- 83.6
53.อ.ท่าม่วง	Tha Muang										
54.จ.นครปฐม	Nakhon Pathom		48.0						48.0		
55.อ.นครชัยศรี	Nakhon Chai Si	4.7	4.9						9.6		
56.จ.ธนบุรี	Thonburi	..	..	..	..	..	..	..	..		
57.จ.พระนคร	Bangkok*	18.6	1.4				44.1	0.1	64.2	279.1	-191.4
58.สนามบินดอนเมือง	Don Muang*	23.5	39.7				46.4	6.7	116.3	338.6	-127.6
59.อ.บางเขน	Bang Khen	30.1	9.7						39.8		
60.อ.มีนบุรี	Minburi	9.4	1.8				46.5		57.7		
61.อ.ลาดกระบัง	Lat Krabang						49.9		49.9		
62.อ.บางปะกง	Bang Na*	36.0	2.0				41.0	1.9	80.9		
63.จ.ฉะเชิงเทรา	Chachoengsao	37.8	1.9				16.5		56.2		
64.จ.ราชบุรี	Ratburi	79.8							79.8	195.5	- 87.4
65.อ.บ้านโป่ง	Ban Pong	20.7	2.3						23.0		
66.อ.ปากท่อ	Pak Tho	14.6	15.8						30.4		
67.อ.โพธาราม	Photharam		2.2		6.1				8.3		
68.จ.สมุทรสงคราม	Samut Songkhram	8.0	13.5						21.5		
69.อ.อัมพวา	Amphawa	9.8	7.9		6.1		22.7		46.5		
70.อ.บางคนที	Bang Khonthi	15.9	12.9		27.0				55.8		
71.จ.สมุทรสาคร	Samut Sakhon	18.9	11.3				22.1		52.3		
72.จ.สมุทรปราการ	Samut Prakan	35.2	3.6				21.2		60.0	281.9	-171.8
73.อ.บางพลี	Bang Phli	32.1							32.1		
74.อ.พระประแดง	Phrapradaeng	74.3	20.2				27.8		122.3		
75.บางปู	Bang Pu	..	..	..	..	..	..	..	..		
76.ป้อมพระจุลฯ	Pom Phrachun*	56.8	0.6				43.1		100.5		
ชายฝั่งทะเลตะวันออก	Gulf of Thailand East Coast										
1.จ.ชลบุรี	Chonburi*	35.8	0.2				30.5	T	66.5	187.4	-273.4
2.อ.พนัสนิคม	Phanat Nikhom	10.3	4.5				4.0		18.8		

สถานีฝน	Station	วันที่และจำนวนน้ำฝนเป็นมิลลิเมตร Date and amount of rainfall in m.m. มิถุนายน June							ฝนรวม ม.ม. Total m.m.	ฝนรวมตั้งแต่ 1 ม.ค. Accumulative rain-fall Since Jan.1	
		10	11	12	13	14	15	16		ฝนจริง Actual	สูง(+)ต่ำ(-)กว่าปกติ Above(+) Below(-) Normal
3.จ.บ้านบึง	Ban Bung										
4.จ.พานทอง	Phan Thong										
5.จ.ศรีราชา	Si Racha	31.1							31.1		
6.จ.สีชัง	Si Chang*	42.1	2.9				18.6		63.6		
7.จ.สัตหีบ	Sattahip*	31.6	5.0				0.5		37.1	228.7	-215.2
8.จ.ระยอง	Rayong*	30.5					2.5		33.0		
9.จ.บ้านค่าย	Ban Khai	40.7							40.7		
10.จ.แกลง	Klaeng	20.5			5.5				26.0		
11.จ.จันทบุรี	Chanthaburi*	6.2	2.4	8.7	8.0	7.3	24.5	2.8	59.9	404.6	-526.9
12.จ.โป่งน้ำร้อน	Pong Namron				6.4		30.3		36.7		
13.จ.ท่าใหม่	Tha Mai	21.8	29.2	6.1	7.4	10.8	29.9		105.2		
14.จ.มะขาม	Makham										
15.จ.ตราด	Trat	14.3			26.3				40.6	649.7	-406.3
16.จ.เขาสมิง	Khao Saming										
17.จ.แหลมงอบ	Laem Ngop	8.1			2.0				10.1		
18.จ.คลองใหญ่	Khlong Yai*	23.5			2.9	10.6	14.1	T	51.1	607.2	-696.5
ชายฝั่งทะเลอ่าวไทย	Gulf of Thailand West Coast										
1.จ.เพชรบุรี	Phetburi	37.7	14.5				8.9		61.1	165.8	- 62.2
2.จ.บ้านแหลม	Ban Laem	24.8	30.1	43.5	5.6				103.8		
3.จ.ประจวบคีรีขันธ์	Prachuap Khirikhan*	T	1.7					0.5	2.2	131.9	-246.2
4.จ.หัวหิน	Hua Hin*	4.0	28.3	1.3			T	0.2	33.8	95.7	-201.3
5.จ.ชุมพร	Chumphon*		5.5	T			T	1.3	6.8	316.5	-382.3
6.จ.ท่าแซะ	Tha Sae										
7.จ.สวี	Sawi										
8.จ.หลังสวน	Lang Suan										
9.จ.สุราษฎร์ธานี	Bandon*	24.8	3.3	3.0	T	6.4	T		37.5	129.5	-330.6
10.จ.ไชยา	Chaiya										
11.จ.บ้านนาสาร	Ban Nasan			21.4					21.4		
12.จ.นครศรีธรรมราช	Nakhon Si Thammarat*		22.5		46.0				68.5	351.2	-496.4
13.จ.สิชล	Sichon										
14.จ.ขนอม	Chawang				27.3				27.3		
15.จ.ร่อนพิบูลย์	Ron Phibun										
16.จ.ทุ่งสง	Thung Song			22.0					22.0		
17.จ.ปากพนัง	Pak Phanang		4.1		52.7				56.8		
18.จ.พัทลุง	Phatthalung			40.0	12.8				52.8	233.1	-371.0
19.จ.เขาชัยสน	Khao Chai Son				4.4				4.4		
20.จ.สงขลา	Songkhla*				35.9	T	T	2.8	38.7	339.9	-119.3
21.จ.รัตภูมิ	Rattaphum										

สถานีฝน	Station	วันที่และจำนวนน้ำฝนเป็นมิลลิเมตร Date and amount of rainfall in m.m. มิถุนายน June							ฝนรวม ม.ม. Total m.m.	ฝนรวมตั้งแต่ 1 ม. Accumulative ra -fall Since Jan.	
		10	11	12	13	14	15	16		ฝนจริง Actual	สูง(+)ต่ำ(กว่าปกติ Above(+ Below(- Norma
22.อ.หาดใหญ่	Hat Yai										
23.อ.สะเดา	Sadao			58.4			2.2		60.6		
24.จ.ปัตตานี	Pattani										
25.อ.หนองจิก	Nong Chik										
26.อ.ยะหริ่ง	Yaring				16.9				16.9		
27.อ.ปะนาเระ	Panare										
28.จ.ยะลา	Yala										
29.จ.นราธิวาส	Narathiwat*		T					15.6	15.6	414.3	-473.5
30.อ.ตากใบ	Tak Bai		5.6						5.6		
31.อ.ยี่งอ	Yi Ngo										
ภาคใต้ฝั่งตะวันตก	Southern Part West Coast										
1.จ.ระนอง	Ranong*				0.5	9.8	17.3	0.6	28.2	719.3	-581.1
2.อ.กระบุรี	Kraburi		2.5						2.5		
3.จ.พังงา	Phang Nga									303.7	-584.8
4.อ.ตะกั่วป่า	Takua Pa										
5.อ.ตะกั่วทุ่ง	Takua Thung		18.7						18.7		
6.อ.ท้ายเหมือง	Thai Muang										
7.จ.ภูเก็ต	Phuket*	..	..	..	..	..	..	..	..		
8.สนามบินภูเก็ต	Phuket Airport*				3.5	4.0	13.0	7.2	27.7	349.0	- 395.1
9.จ.กระบี่	Krabi										
10.อ.คลองท่อม	Khlong Thom										
11.สนามบินตรัง	Trang Airport*			6.8	4.7	T	0.5		12.0	251.4	- 463.8
12.อ.ปะเหลียน	Pa Lian			13.5	13.6		6.6		33.7		
13.อ.สิเกา	Si Kao				15.6				15.6		
14.อ.ย่านตาขาว	Yan Ta Khao						12.7		12.7		
15.จ.สตูล	Satun	..	..	..	..	..	...	..	..		
16.อ.ละงู	La Ngu										

หมายเหตุ ช่องว่าง ไม่มีฝนตก

* สถานีตรวจอากาศ

T ฝนเล็กน้อยวัดไม่ได้

.. ไม่มีรายงาน

Remark Blank No Rain

* Synoptic Station

T Trace

.. No report

อุณหภูมิสูงสุดและต่ำสุดประจำวันที่ ๑๐ ถึง ๑๖ มิถุนายน ๒๕๐๖

Daily Max. and Min. Temperature June 10 - 16, 1963

สถานี Station	อุณหภูมิสูงสุดและต่ำสุดเป็นองศา ซ. Max. and Min. Temperature in degree C.							สูงสุดเฉลี่ย ต่ำสุด Average Max. Min.	เฉลี่ยในสัปดาห์ Weekly Mean	ค่าปกติประจำเดือน Monthly Normal
	10	11	12	13	14	15	16			
ภาคเหนือ Northern Part										
เชียงราย Chiangrai	31.4 21.3	32.6 21.2	33.3 22.8	33.2 22.3	32.3 23.3	34.0 22.3	31.2 22.8	32.6 22.3	27.5	27.5
แม่ฮองสอน Mae Hongson	.. ..	32.2 22.1	30.6 22.9	31.2 22.9	28.7 22.9	31.2 23.7	.. 23.0	30.8 22.9	26.9	27.5
ปาย Pai	.. ..	.. ..	.. ..	.. ..	.. ..	.. ..	.. ..	.. ..	..	..
ขุนยวม Khun Yuam	.. ..	.. ..	.. ..	.. ..	.. ..	.. ..	.. ..	.. ..	..	..
แม่สะเรียง Mae Sariang	31.2 22.5	32.5 24.1	31.7 23.8	31.5 22.7	.. 23.0	28.0 23.2	26.8 22.8	30.3 23.2	26.8	27.6
เชียงใหม่ Chiangmai	30.2 22.5	32.2 22.9	32.2 23.9	.. 23.0	29.0 23.5	31.8 23.8	29.2 23.5	30.8 23.3	27.1	27.9
ฝาง Fang	.. ..	.. ..	.. ..	.. ..	.. ..	.. ..	.. ..	.. ..	..	..
ลำปาง Lampang	31.6 23.1	31.5 25.2	33.4 24.3	34.5 23.9	30.6 24.7	32.8 24.8	.. 24.3	32.4 21.5	27.0	28.3
น่าน Nan	32.5 23.7	28.1 24.5	33.5 24.4	32.3 23.7	33.3 23.6	33.2 24.4	30.7 23.6	31.9 24.0	28.0	28.6
แพร่ Phrae	33.0 22.7	31.3 23.8	34.1 22.6	33.5 22.8	32.4 22.4	33.9 23.2	30.8 22.2	32.7 22.8	27.8	28.2
อุตรดิตถ์ Uttaradit	33.4 23.0	30.6 24.6	34.5 24.5	34.0 22.5	32.8 24.0	34.5 24.3	31.1 24.0	33.0 23.8	28.4	29.0
ตาก Tak	30.8 25.2	29.9 24.7	33.2 25.7	33.0 26.4	30.7 25.5	31.6 23.8	27.1 23.3	30.9 24.9	27.9	28.0
เขื่อนภูมิพล Bhumibol Dam	32.2 ..	31.6 24.5	24.3	..	30.4 ..	32.2 24.5	23.4	31.6 24.2	27.9	..
แม่สอด Mae Sot	29.9 24.4	31.4 24.5	30.3 23.3	30.8 22.6	.. 22.7	29.8 23.2	27.1 22.2	29.9 23.3	26.6	27.1
พิษณุโลก Phitsanulok	32.0 24.3	28.5 24.1	33.8 24.3	34.6 25.3	35.5 24.3	36.0 24.3	31.5 24.2	31.7 24.2	28.0	29.0
เพชรบูรณ์ Phetchabun	32.0 24.2	28.3 23.4	31.7 24.1	33.3 25.1	31.8 23.7	32.8 24.9	28.6 22.3	31.2 24.0	27.6	27.9
ภาคตะวันออกเฉียงเหนือ Northeastern Part										
เลย Loei	33.3 23.9	31.0 24.0	31.5 23.4	34.0 24.2	33.9 23.5	34.8 23.2	31.7 23.3	32.9 23.6	28.3	27.8
อุดรธานี Udon Thani	32.2 24.0	30.8 23.1	34.2 25.2	31.8 24.0	32.7 24.8	34.2 24.7	30.2 23.7	32.2 24.2	28.3	28.8
นครพนม Nakhon Phanom	29.4 23.0	31.0 23.0	31.4 23.6	29.5 22.5	28.5 21.5	30.4 23.0	27.0 22.5	29.6 22.7	26.2	27.8
มุกดาหาร Mukdahan	29.4 22.3	30.2 23.2	32.6 24.0	31.5 24.0	30.2 23.4	32.4 24.0	28.0 24.5	30.6 23.6	27.1	28.5
สกลนคร Sakon Nakhon	31.6 22.4	30.4 22.4	30.5 23.7	31.0 24.3	31.9 23.5	33.0 24.2	27.7 22.9	30.9 23.3	27.1	28.3
ขอนแก่น Khon Kaen	31.5 24.0	31.2 22.9	33.5 24.4	33.2 24.4	32.2 25.2	33.1 25.0	30.5 24.7	32.2 24.4	28.3	28.9
ร้อยเอ็ด Roi Et	29.2 23.7	30.3 23.5	32.6 24.1	32.4 24.7	31.3 25.8	33.1 25.4	30.8 24.8	31.4 24.6	28.0	29.0
ชัยภูมิ Chaiyaphum	32.9 24.1	28.1 22.3	32.0 22.7	33.0 24.6	32.6 24.4	33.1 24.3	29.4 23.8	31.6 23.7	27.7	..
อุบลราชธานี Ubon Ratchathani	30.2 23.4	29.0 24.0	33.2 24.0	33.7 23.5	31.5 24.8	33.7 24.7	28.2 23.4	31.4 24.3	27.9	28.4
สุรินทร์ Surin	32.9 21.7	30.2 22.6	33.0 21.8	33.5 23.8	32.0 24.0	33.1 24.1	29.5 22.6	31.9 22.9	27.4	29.1
นครราชสีมา Nakhon Ratchasima	32.7 23.6	30.0 22.0	32.5 22.8	33.9 23.5	32.8 24.4	33.9 23.7	32.5 22.4	32.5 23.2	27.9	28.6

สถานี	Station	อุณหภูมิสูงสุดและต่ำสุดเป็นองศา ซ. Max. and Min. Temperature in degree C.							สูงสุดเฉลี่ย, ต่ำสุด Average Max. Min.	เฉลี่ยในสัปดาห์ Weekly Mean	ค่าปกติประจำเดือน Monthly Normal
		10	11	12	13	14	15	16			
ภาคกลาง	**Central Part**										
นครสวรรค์	Nakhon Sawan	33.3 25.4	31.1 23.0	34.9 24.1	36.1 24.8	35.1 25.7	34.6 26.7	31.7 24.5	33.8 24.5	29.4	29.6
ลพบุรี	Lopburi	35.0 24.3	31.3 22.8	33.0 23.5	34.5 24.1	34.4 24.3	33.5 25.0	32.0 23.5	33.4 23.9	28.7	28.8
สุพรรณบุรี	Suphanburi	35.6 24.3	31.0 22.4	34.8 ..	35.8 23.8	35.0 24.2	33.8 24.9	23.8	34.3 23.9	29.1	29.3
กาญจนบุรี	Kanchanaburi	33.5 24.8	31.0 22.2	31.7 24.0	33.5 23.9	34.1 24.4	33.0 24.4	31.2 23.8	32.6 23.9	28.3	29.1
ปราจีนบุรี	Prachinburi	34.6 24.8	30.2 22.0	34.2 23.2	34.6 24.3	34.0 23.5	34.8 25.2	23.4	33.7 23.6	28.8	28.1
อรัญประเทศ	Aranyaprathet	34.2 22.8	30.7 20.8	32.7 21.5	33.2 23.7	32.7 24.5	34.8 24.5	31.0 22.7	32.8 22.9	27.9	28.3
พระนคร	Bangkok	34.9 25.9	31.4 22.4	33.4 24.0	33.8 24.5	34.3 24.6	33.7 25.0	31.7 23.4	33.3 24.3	28.8	29.0
ดอนเมือง	Don Muang	35.3 26.6	31.9 22.9	32.9 22.7	34.9 25.6	34.5 25.0	33.9 25.9	32.0 24.1	33.6 24.7	29.3	29.1
ป้อมพระจุลฯ	Pom Phrachun	33.0 25.6	29.6 21.9	31.8 24.6	32.7 25.2	32.3 25.0	32.7 25.8	31.0 22.4	31.9 24.4	28.2	..
อ่าวไทยฝั่งตะวันออก	**Gulf of Thailand, East Coast**										
ชลบุรี	Chonburi	33.0 26.4	31.0 22.2	32.0 23.6	33.4 26.3	32.5 26.6	32.8 27.5	23.2	32.5 25.1	28.8	28.9
เกาะสีชัง	Ko Sichang	31.0 28.1	30.3 21.8	32.5 24.8	31.6 26.6	32.0 28.0	32.0 28.4	31.1 24.5	31.5 26.0	28.8	..
สัตหีบ	Sattahip	33.4 28.0	32.0 22.0	23.8	33.2 27.0	33.3 27.6	32.0 27.5	31.7 25.5	32.6 25.9	29.3	29.7
ระยอง	Rayong	28.7	31.7 ..	32.4 22.9	32.0 25.5	32.3 25.1	32.2 25.1	24.8	32.1 25.4	28.8	..
บ้านเพ	Ban Phe	27.1	31.1 ..	22.0	31.6 ..	31.5 24.5	31.5 27.2	22.6	31.4 24.7	28.1	..
จันทบุรี	Chanthaburi	31.3 23.3	30.6 21.3	32.0 23.9	31.2 23.8	32.0 23.7	32.2 25.0	28.9 22.3	31.2 23.3	27.3	27.7
แหลมงอบ	Laem Ngop	31.0 25.6	31.2 22.0	32.2 23.0	31.2 25.6	27.0	32.4 ..	23.2	31.6 24.4	28.0	..
คลองใหญ่	Khlong Yai	32.4 23.5	22.6	32.9 22.3	31.9 23.3	32.4 23.2	32.6 23.8	32.3 23.6	32.4 23.2	27.8	27.1
อ่าวไทยฝั่งตะวันตก	**Gulf of Thailand, West Coa**										
หัวหิน	Hua Hin	32.3 26.4	31.6 23.5	31.6 23.0	31.7 23.4	35.2 25.0	35.5 25.5	34.9 25.5	33.3 24.6	29.0	28.9
ประจวบคีรีขันธ์	Prachuap Khirikhan	34.3 26.2	35.0 24.5	37.8 22.0	36.8 24.7	36.4 25.5	36.6 24.2	35.8 25.4	36.1 24.6	30.4	28.2
ชุมพร	Chumphon	35.0 24.2	34.6 24.4	33.8 21.6	31.5 21.5	34.5 23.4	34.0 23.8	32.7 24.0	33.7 23.3	28.5	27.5
สุราษฎร์ธานี	Bandon	37.4 24.6	36.1 24.6	35.9 22.7	36.0 21.8	36.1 23.3	34.0 24.8	34.1 23.6	35.7 23.6	29.7	28.1
นครศรีธรรมราช	Nakhon Si Thammarat	35.7 22.4	36.4 24.0	34.6 21.5	35.0 22.8	35.2 22.0	33.6 24.3	34.0 23.2	34.9 22.9	28.9	28.4
สงขลา	SongKhla	33.6 23.4	34.6 24.7	33.6 24.9	28.6 23.6	34.4 23.9	33.5 24.2	31.5 23.8	32.8 24.1	28.5	28.6
นราธิวาส	Narathiwat	33.7 21.4	32.8 24.4	31.6 22.3	32.9 22.4	22.8	32.9 23.2	33.2 24.5	32.9 23.0	28.0	27.7
ภาคใต้ฝั่งตะวันตก	**Southern Part, West Coast**										
ระนอง	Ranong	31.4 24.0	31.6 24.2	32.0 23.0	31.5 22.2	32.2 23.3	31.8 25.2	31.6 24.0	31.7 23.7	27.7	26.5
ภูเก็ต	Phuket	31.3 23.5	31.9 24.8	31.8 23.9	32.6 24.0	31.8 24.8	32.2 25.8	25.9	32.0 24.6	28.3	27.7
ตรัง	Trang	33.3 23.7	33.3 23.5	32.9 23.2	31.9 22.7	32.8 22.7	31.6 23.2	33.6 23.7	32.7 23.2	28.0	27.6

แก้ไขเพิ่มเติมรายงานอากาศ[illegible] ฉบับที่ ๒๓/ ๒๕๐๖ เนื่องจากเพิ่งได้รายงานฝนที่ได้รับภายหลัง

Correction in Weekly Weather Report No.23/1963for late report of rainfall data.

สถานีฝน	Station	วันที่และจำนวนน้ำฝนเป็นมิลลิเมตร Date and amount of rainfall in m.m. มิถุนายน June				ฝนรวม ม.ม. Total m.m.	ฝนรวมตั้งแต่ 1 ม.ค. Accumulative rain-fall Since Jan.1	
		6	7	8	9		ฝนจริง Actual	สูง(+)ต่ำ(-)กว่าปกติ Above(+) Below(-) Normal
ภาคเหนือ	Northern Part							
อ.แม่สาย	Mae Sai				29.1	56.9		
อ.เชียงแสน	Chiangsaen				44.2	55.7		
อ.แม่จัน	Mae Chan				48.6	144.4		
อ.เชียงของ	Chiangkhong				47.6	116.0		
อ.เทิง	Thoeng				29.4	101.8		
อ.แม่สรวย	Mae Srusi				14.2	35.2		
อ.เชียงคำ	Chiangkham				23.3	139.1		
อ.เวียงป่าเป้า	Wiang Pa Pao				13.4	22.6		
อ.ขุนยวม	Khun Yuam				46.9	143.4		
อ.ฝาง	Fang			46.2	50.3	116.8		
อ.เชียงดาว	Chiangdao		21.8	18.1		39.9		
อ.แม่แตง	Mae Taeng				17.2	54.7		
อ.ดอยสะเก็ด	Doi Saket				33.3	70.9		
อ.หางดง	Hang Dong			13.8	20.2	79.8		
อ.สันทราย	San Sai				50.3	101.6		
อ.สันกำแพง	San Kamphaeng				14.4	32.8		
อ.สอด	Hot				56.6	65.7		
จ.ลำพูน	Lamphun				27.9	98.6		
อ.สบปราบ	Sop Prap			9.7	6.1	20.4		
อ.เถิน	Thoen				66.0	69.0		
อ.ทุ่งช้าง	Thung Chang				34.6	78.2		
อ.นาน้อย	Na Noi				39.9	62.1		
จ.ตาก	Tak				9.2	31.8		
อ.พรหมพิราม	Phrom Phiram			16.0	2.8	61.4		
อ.วังทอง	Wang Thong			48.5		93.5		
จ.กำแพงเพชร	Kamphaeng Phet				4.8	27.0	123.5	- 78.8

สถานีฝน	Station	วันที่และจำนวนน้ำฝนเป็นมิลลิเมตร Date and amount of rainfall in m. m. มิถุนายน June				ฝนรวม ม.ม. Total m. m.	ฝนรวมตั้งแต่ 1 ม Accumulative r -fall Since Jan	
		6	7	8	9		ฝนจริง Actual	สูง(+)ต่ำ กว่าปก Above(Below(Norma
จ.พิจิตร	Phichit			11.5	10.4	24.6		
อ.บางมูลนาก	Bang Mu-nag				13.1	28.9		
อ.หล่มเก่า	Lom Kao				34.7	63.5		
ภาคตะวันออกเฉียงเหนือ	Northeastern Part							
อ.เชียงคาน	Chiangkhan				1.5	32.4		
อ.ด่านซ้าย	Dan Sai				20.7	26.1		
จ.หนองคาย	Nong Khai				38.0	128.4	479.0	+ 12.
อ.ท่าบ่อ	Tha Bo				10.8	81.8		
อ.หนองหาร	Nong Han				19.3	199.2		
อ.วานรนิวาส	Wanon Niwas				36.2	259.0		
อ.พรรณานิคม	Phanna Nikhom		1.4	2.6	28.1	245.7		
อ.ท่าอุเทน	Tha Uten				5.0	274.5		
อ.นาแก	Na Kae	40.3		30.2	35.5	106.0		
อ.ธาตุพนม	That Phanom				132.2	382.5		
อ.ชุมแพ	Chum Phae			29.5		29.5		
อ.ชนบท	Chonnabot				2.8	32.0		
อ.มัญจาคีรี	Mancha Khiri				2.9	26.6		
จ.มหาสารคาม	Maha Sarakham			21.3	32.1	53.4	316.0	- 36.
อ.บรบือ	Borabu				11.8	46.7		
จ.กาฬสินธุ์	Kalasin				48.2	64.7	281.9	-171.
อ.สหัสขันธ์	Sahatsakhan				123.5	123.5		
อ.ยางตลาด	Yang Talat				74.0	109.4		
อ.กันทรวิชัย	Kanthara Wichai			31.7	40.0	71.7		
อ.กมลาสัย	Kamalasai			24.6	43.4	73.8		
อ.โพนทอง	Phon Thong				34.0	65.1		
อ.ธวัชบุรี	Thawatburi				15.4	28.2		
อ.เกษตรวิสัย	Kaset Wisai				21.7	70.2		
อ.สุวรรณภูมิ	Suwannaphum			44.6	0.8	83.4		
อ.ด่านขุนทด	Dan Khunthot			43.0		43.0		

สถานีฝน	Station	วันที่และจำนวนน้ำฝนเป็นมิลลิเมตร Date and amount of rainfall in m.m. มิถุนายน June				ฝนรวม ม.ม. Total m.m.	ฝนรวมตั้งแต่ 1 ม.ค. Accumulative rain-fall Since Jan.1	
		6	7	8	9		ฝนจริง Actual	สูง(+)ต่ำ(-)กว่าปกติ Above(+) Below(-) Normal
จ.ศรีสะเกษ	Sisaket			30.5		46.0	224.7	- 39.4
อ.เขมราช	Khemmarat			110.0		152.6		
อ.มหาชนะชัย	Maha Chana Chai			106.8	10.2	117.0		
อ.ยโสธร	Yasothon				14.9	121.1		
อ.ตระการพืชผล	Trakan Phut Phon			36.0	12.0	64.5		
อ.คำเขื่อนแก้ว	Kham Khuan Kaeo				16.0	55.6		
อ.โขงเจียม	Khong Chiam			93.5	7.5	155.0		
<u>ภาคกลาง</u>	<u>Central Part</u>							
อ.บรรพตพิสัย	Banphot Phisai			9.8		23.7		
อ.ชุมแสง	Chumsaeng				5.0	29.2		
อ.พยุหคีรี	Phayuha Khiri				4.5	7.0		
อ.มโนรมย์	Manorom				5.2	20.4		
อ.อินทรบุรี	Inburi				9.1	13.2		
อ.พรหมบุรี	Phromburi				5.1	17.9		
อ.ท่าวุ้ง	Tha Wung				8.7	19.0		
อ.เดิมบางนางบวช	Doembang Nangbuat				13.0	22.2		
อ.โพธิ์ทอง	Pho Thong				5.3	11.8		
อ.วิเศษชัยชาญ	Wiset Chaichan				7.3	12.7		
จ.สระบุรี	Saraburi				29.6	80.9	181.0	-202.6
จ.อยุธยา	Ayutthaya				6.2	11.0		
อ.วัฒนานคร	Watthana Nakhon				6.1	30.1		
<u>อ่าวไทยฝั่งตะวันออก</u>	<u>Gulf of Thailand,East Coast</u>							
อ.พานทอง	Phan Thong				2.4	24.4		
อ.โป่งน้ำร้อน	Pong Namron				5.0	5.0		
อ.ท่าใหม่	Tha Mai				23.1	59.7		
<u>อ่าวไทยฝั่งตะวันตก</u>	<u>Gulf of Thailand,West Coast</u>							
อ.หาดใหญ่	Hat Yai				13.8	13.8		
อ.ปานาเระ	Panarae				14.3	17.8		

พิมพ์ที่โรงพิมพ์ กรมอุตุนิยมวิทยา บางกะปี พระนคร
กรมอุตุนิยมวิทยา เจ้าของ
นาวาเอก ประเสริฐ สุนทโรทก ผู้พิมพ์ผู้โฆษณา พ.ศ. ๒๕๐๖

กรมอุตุนิยมวิทยา สำนักนายกรัฐมนตรี

รายงานอากาศประจำสัปดาห์ ระหว่างวันที่ ๑๗ ถึง ๒๓ มิถุนายน ๒๕๐๖

ฉบับที่ ๒๕ / ๒๕๐๖

พลเรือโท สนิธ เวสารัชชนันท์

อธิบดีกรมอุตุนิยมวิทยา



METEOROLOGICAL DEPARTMENT

OFFICE OF THE PRIME MINISTER

BANGKOK THAILAND

WEEKLY WEATHER REPORT

DURING THE PERIOD June 17 — 23, 1963

No. 25 / 1963

Sanit Vesa — rajananda

Vice Admiral, Director General

สรุปลักษณะอากาศทั่วไปในรอบสัปดาห์
ระหว่างวันที่ ๑๗ – ๒๓ มิ.ย. ๒๕๐๖

๑. มรสุมตะวันตกเฉียงใต้มีกำลังปานกลางทั่วไปตลอดสัปดาห์

๒. ในระหว่างสัปดาห์ ร่องมรสุมได้พาดผ่านทางตอนเหนือสุดของประเทศไทย และในวันสุดท้ายของสัปดาห์ คือวันที่ ๒๓ มิ.ย. หย่อมความกดอากาศต่ำซึ่งมีกำลังแรงได้ก่อตัวขึ้นในทะเลอันดามัน

๓. ในภาคเหนือมีฝนเล็กน้อยถึงปานกลางทั่วไปตลอดสัปดาห์ แต่ในภาคตะวันออกเฉียงเหนือ ภาคกลาง และบริเวณฝั่งตะวันออกของอ่าวไทยฝนลดน้อยลง ส่วนในภาคใต้มีฝนกระจายเกือบทั่วไปซึ่งปริมาณสูงขึ้นกว่าสัปดาห์ที่แล้ว

กรมอุตุนิยมวิทยา
๒๔ / ๖ /๒๕๐๖

General Situation

Period Jun.17 – 23, 1963

1. The moderate southwest monsoon prevailed over Thailand throughout the week.

2. During the week, the monsoon trough lied through the extreme north of Thailand and on Jun.23, the last day of the week, an active low was forming in Andaman Sea.

3. Throughout the week, widespread light to moderate rain distributed in Northern Part but scarce rain occurred in Northeastern Part, Central Part and the East Coast of Gulf of Thailand. Scattered rain occurred in Southern Part the amount of which was higher than the previous week.

Meteorological Department
24 / 6 / 1963

การคาดหมายลักษณะอากาศใน ๗ วันข้างหน้า

ตั้งแต่วันที่ ๒๔ – ๓๐ มิ.ย. ๒๕๖๖

ภาคเหนือ ภาคตะวันออกเฉียงเหนือ ภาคกลาง อ่าวไทย ฝั่งตะวันออก	มีเมฆคลุ้มกับมีพายุฝนฟ้าคะนองในครึ่งแรกของสัปดาห์ ส่วนในครึ่งหลังคาดว่า มีฝนเล็กน้อยเป็นแห่ง ๆ
อ่าวไทย ฝั่งตะวันตก	มีเมฆคลุ้มกับมีฝนหรือพายุฝนฟ้าคะนองในครึ่งแรกของสัปดาห์ ส่วนในครึ่งหลังคาดว่ามีฝนเป็นบางแห่ง
ภาคใต้ ฝั่งตะวันตก	มีเมฆคลุ้มกับมีฝน และพายุฝนฟ้าคะนองในครึ่งแรกของสัปดาห์ ส่วนในครึ่งหลังคาดว่ามีฝนเป็นแห่ง ๆ
พระนคร และ ธนบุรี	คาดว่ามีเมฆคลุ้ม กับมีฝนและพายุฝนฟ้าคะนองในครึ่งแรกของสัปดาห์ ในครึ่งหลังอากาศโปร่งเป็นส่วนมาก และมีฝนเล็กน้อย

กรมอุตุนิยมวิทยา

๒๔ / ๖ /๒๕๐๖

Weather Outlook for the next seven days

From Jun. 24 – 30, 1963

Northern Part: Northeastern Part: Central Part: Gulf of Thailand, East Coast:	Cloudy with rains and thunderstorm expected in the first half of the week. Scattered light showers in the rest of the period.
Gulf of Thailand, West Coast:	Cloudy with rain or thunderstorms in the first half of the period. Expected isolated showers in the rest of the period.
Southern Thailand, West Coast:	Cloudy with rains and thunderstorms expected in the first half of the week and scattered rain in the rest.
Bangkok and Thonburi:	Expected cloudy weather with rains and thunderstorm in the first half of the week. Fair with some light showers in the rest.

Meteorological Department

24 / 6 / 1963

แบบ อต.1603

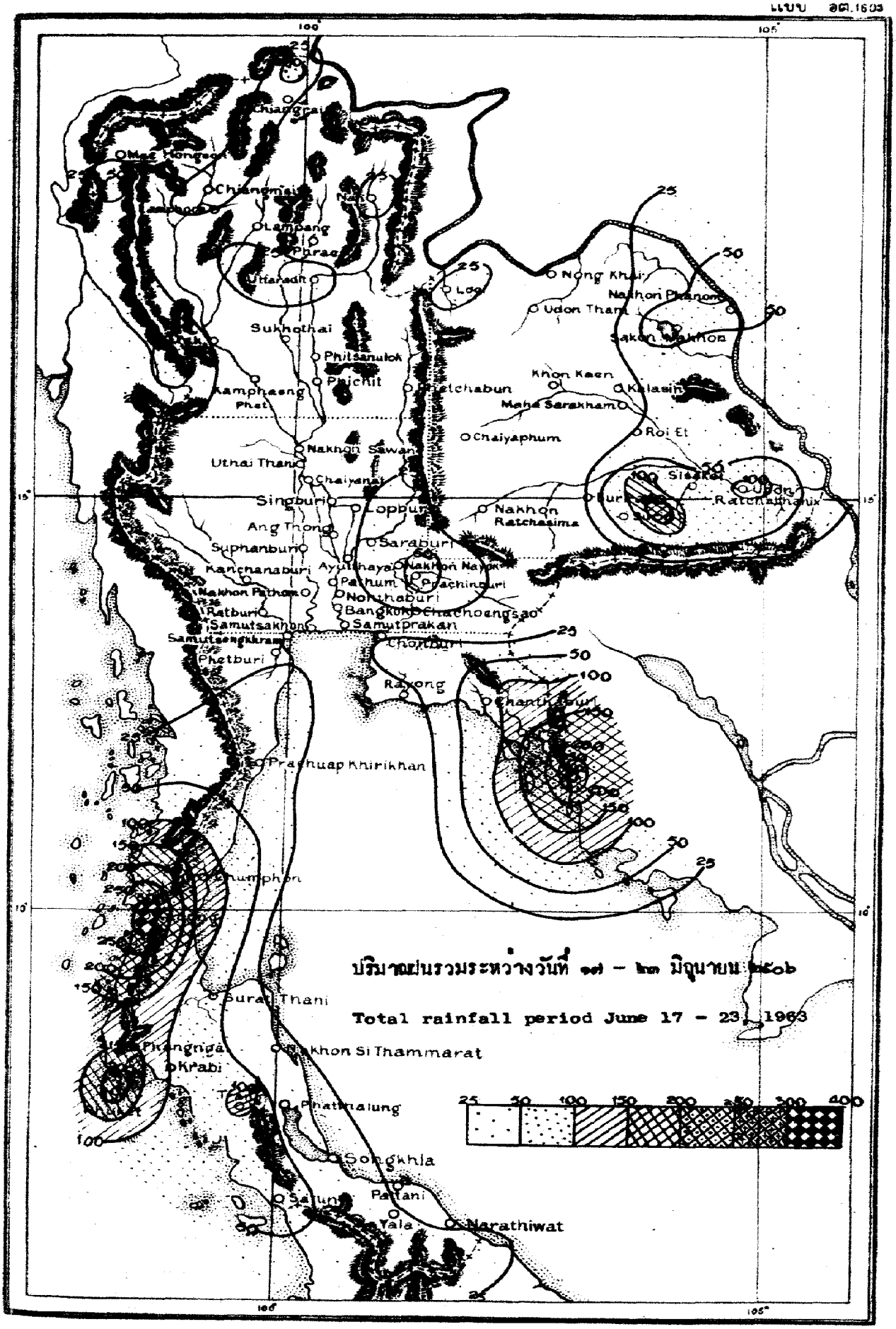
ปริมาณฝนรวมระหว่างวันที่ ๑๗ – ๒๓ มิถุนายน ๒๕๐๖
Total rainfall period June 17 – 23, 1963
25 50 100 150 200 250 300 400
Chiangrai
Mae Hongson
Chiangmai
Nan
Lampang
Phrae
Uttaradit
Sukhothai
Phitsanulok
Phichit
Kamphaeng Phet
Nakhon Sawan
Uthai Thani
Chainat
Singburi
Lopburi
Ang Thong
Suphanburi
Sarapburi
Kanchanaburi
Ayutthaya
Nakhon Nayok
Pathum Thani
Prachinburi
Nakhon Pathom
Nonthaburi
Ratburi
Bangkok
Chachoengsao
Samutsakhon
Samutprakan
Samutsongkhram
Chonburi
Phetburi
Rayong
Chanthaburi
Prachuap Khirikhan
Chumphon
Surat Thani
Phangnga
Nakhon Si Thammarat
Krabi
Phatthalung
Songkhla
Satun
Pattani
Yala
Narathiwat
Nong Khai
Udon Thani
Loei
Nakhon Phanom
Sakon Nakhon
Khon Kaen
Kalasin
Maha Sarakham
Roi Et
Chaiyaphum
Nakhon Ratchasima
Sisaket
Ubon Ratchathani
Surin
100°
105°
15°
10°

สถานีฝน	Station	วันที่และจำนวนน้ำฝนเป็นมิลลิเมตร Date and amount of rainfall in m.m. มิถุนายน June							ฝนรวม m.m. Total m.m.	ฝนรวมตั้งแต่ 1 ม.ค. Accumulative rain-fall Since Jan.1	
		17	18	19	20	21	22	23		ฝนจริง Actual	สูง(+)ต่ำ(-)กว่าปกติ Above(+) Below(-) Normal
ภาคเหนือ	Northern Part										
1.จ.เชียงราย	Chiangrai*	2.2	0.1	1.2			0.2	T	3.7	210.7	-281.7
2.อ.แม่สาย	Mae Sai					13.1			13.1		
3.อ.เชียงแสน	Chiangsaen					4.7			4.7		
4.อ.แม่จัน	Mae Chan	49.8							49.8		
5.อ.เชียงของ	Chiangkhong						9.4		9.4		
6.อ.เทิง	Thoeng	5.2							5.2		
7.อ.แม่สรวย	Mae Sruai					19.0	13.8		32.8		
8.อ.เชียงคำ	Chiangkham										
9.อ.พาน	Phan										
10.อ.เวียงป่าเป้า	Wiang Pa Pao										
11.อ.พะเยา	Phayao										
12.จ.แม่ฮ่องสอน	Mae Hongson*	1.9	3.1	5.3	1.7		4.6	4.8	21.4	413.5	+116.4
13.อ.ปาย	Pai*	..	..	..	..	..	..	..	..		
14.อ.ขุนยวม	Khun Yuam			14.6	40.5	6.0			61.1		
15.อ.แม่สะเรียง	Mae Sariang*	6.0	2.0	3.3	22.7	T	0.7	0.7	35.4	333.1	-136.5
16.จ.เชียงใหม่	Chiangmai*	2.7	0.2	0.5		0.2	T	0.7	4.3	211.2	-176.2
17.อ.ฝาง	Fang	1.1							1.1		
18.อ.เชียงดาว	Chiangdao	..	..	..	..	..	..	..	..		
19.อ.แม่แตง	Mae Taeng										
20.อ.ดอยสะเก็ด	Doi Saket			2.0					2.0		
21.อ.หางดง	Hang Dong	2.4	0.5		4.8				7.7		
22.อ.สันทราย	San Sai	3.1	1.3	23.0			15.5		42.9		
23.อ.สันป่าตอง	San Pa Tong		1.4				30.5		31.9		
24.อ.สันกำแพง	San Kamphaeng										
25.อ.จอมทอง	Chom Thong	..	..	..	..	..	..	..	..		
26.อ.ฮอด	Hot	2.0			1.9				3.9		
27.จ.ลำพูน	Lamphun										
28.จ.ลำปาง	Lampang*	6.0	1.2	T		11.6		4.1	22.9	254.2	-123.1
29.อ.แจ้ห่ม	Chae Hom	..	..	..	..	..	..	..	..		
30.อ.สบปราบ	Sop Prap	1.7		6.5			34.4		42.2		
31.อ.เกาะคา	Ko Kha										
32.อ.เถิน	Thoen				4.1	7.4			11.5		
33.จ.แพร่	Phrae		6.8				4.2		11.0		
34.สนามบินแพร่	Phrae Airport*	6.3	7.7	T			0.5	2.7	17.2	277.5	- 87.5
35.อ.สูงเม่น	Sung Men		20.2						20.2		
36.จ.น่าน	Nan*	3.2	2.0			1.0	0.2	24.4	30.8	361.7	- 20.3
37.อ.ทุ่งช้าง	Thung Chang										

สถานีฝน	Station	วันที่และจำนวนน้ำฝนเป็นมิลลิเมตร Date and amount of rainfall in m.m. มิถุนายน June							ฝนรวม ม.ม. Total m.m.	ฝนรวมตั้งแต่ 1 ม.ค. Accumulative rain-fall Since Jan.1	
		17	18	19	20	21	22	23		ฝนจริง Actual	สูง(+)ต่ำ(-)กว่าปกติ Above(+) Below(-) Normal
38.อ.น่านน้อย	Na Noi										
39.จ.อุตรดิตถ์	Uttaradit*				0.7	10.5	0.6	21.5	33.3	316.3	-215.8
40.อ.ลับแล	Lap Lae										
41.อ.น้ำปาด	Nam Pat										
42.จ.ตาก	Tak	4.0							4.0		
43.สนามบินตาก	Tak Airport*	4.7	1.4	0.3	0.3		1.5		8.2	193.5	- 66.9
44.อ.บ้านตาก	Ban Tak	6.0							6.0		
45.อ.แม่สอด	Mae Sot*	31.6	19.4	3.5	6.0	3.1	1.0	0.2	64.8	382.7	+ 2.0
46.เขื่อนภูมิพล	Bhumibol Dam*	1.5		0.3	T			6.5	8.3		
47.จ.สุโขทัย	Sukhothai	8.9							8.9	67.1	-397.7
48.อ.สวรรคโลก	Sawankhalok						22.6		22.6		
49.อ.กงไกรลาศ	Kongkrailat	..	..	..	..	..	..	..	..		
50.จ.พิษณุโลก	Phitsanulok*	0.4		T					0.4	221.6	-231.2
51.อ.พรหมพิราม	Phrom Phiram	2.3							2.3		
52.อ.วังทอง	Wang Thong										
53.จ.กำแพงเพชร	Kamphaeng Phet					10.7	7.8		18.5	172.2	- 73.8
54.จ.พิจิตร	Phichit									89.7	-309.3
55.อ.บางมูลนาค	Bang Munnak				20.5				20.5		
56.อ.ตะพานหิน	Taphanhin										
57.จ.เพชรบูรณ์	Phetchabun*	0.9						3.0	3.9	421.0	+ 19.3
58.อ.หล่มเก่า	Lom Kao	20.8							20.8		
59.อ.หล่มสัก	Lom Sak	6.6							6.6		
60.อ.ชนแดน	Chon Daen	..	..	..	..	..	..	..	..		
<u>ภาคตะวันออกเฉียงเหนือ</u>	<u>Northeastern Part</u>										
1.จ.เลย	Loei*	0.2			0.2	1.6	23.6	22.6	48.2	309.0	-211.1
2.อ.ท่าลี่	Tha Li	..	..	..	..	..	..	..	..		
3.อ.เชียงคาน	Chiangkhan				1.8				1.8		
4.อ.ด่านซ้าย	Dan Sai										
5.จ.หนองคาย	Nong Khai				21.8				21.8	626.9	+ 37.5
6.อ.บึงกาฬ	Bung Kan	29.0							29.0		
7.อ.โพนพิสัย	Phon Phisai				14.5				14.5		
8.อ.ท่าบ่อ	Tha Bo				18.3				18.3		
9.จ.อุดรธานี	Udon Thani*				2.9	0.1	0.6	T	3.6	498.9	+ 5.8
10.อ.บ้านผือ	Ban Phu				4.0				4.0		
11.อ.หนองหาร	Nong Han										
12.จ.สกลนคร	Sakon Nakhon*	T	T		74.8	2.1		0.2	77.1	674.5	+117.8
13.อ.วานรนิวาส	Wanon Niwat					5.5			5.5		
14.อ.พรรณานิคม	Phanna Nikhom				59.0				59.0		

สถานีฝน	Station	วันที่และจำนวนน้ำฝนเป็นมิลลิเมตร Date and amount of rainfall in m. m. มิถุนายน June							ฝนรวม ม.ม. Total m. m.	ฝนรวมตั้งแต่ 1 ม.ค. Accumulative rain-fall Since Jan.1	
		17	18	19	20	21	22	23		ฝนจริง Actual	สูง(+)ต่ำ(-)กว่าปกติ Above(+) Below(-) Normal
15.จ.นครพนม	Nakhon Phanom*	T	T	21.6	16.6	6.9	22.4	2.3	69.8	1093.4	+400.9
16.อ.บ้านแพง	Ban Phaeng				4.8	20.5	30.7		66.2 56.0		
17.อ.ท่าอุเทน	Tha Uten				43.5	42.7					
18.อ.นาแก	Na Kae				12.6	21.2					
19.อ.ธาตุพนม	That Phanom										
20.อ.มุกดาหาร	Mukdahan*	T	T	6.1	3.2	18.5	9.5	T	36.3	545.8	+108.5
21.จ.ชัยภูมิ	Chaiyaphum*				0.1					258.7	- 97.3
22.อ.ภูเขียว	Phu Khieo						2.4				
23.อ.เกษตรสมบูรณ์	Kaset Sombun										
24.อ.คอนสวรรค์	Khon Sawan										
25.อ.จตุรัส	Chaturat										
26.อ.บำเหน็จณรงค์	Bamnet Narong										
27.จ.ขอนแก่น	Khon Kaen*	3.3				T			3.3	357.9	- 98.3
28.อ.น้ำพอง	Nam Phong										
29.อ.ภูเวียง	Phu Wiang										
30.อ.ชุมแพ	Chum Phae →								9.4		
31.อ.ชนบท	Chonnabot										
32.อ.มัญจาคีรี	Mancha Khiri										
33.อ.พล	Phon										
34.จ.มหาสารคาม	Maha Sarakham				15.1				15.1	396.6	- 24.3
35.อ.พยัคฆภูมิพิสัย	Phayakkhaphum Phisai				6.8	2.0			8.8		
36.อ.บรบือ	Borabu				5.0				5.0		
37.จ.กาฬสินธุ์	Kalasin	3.4							3.4	316.2	-248.7
38.อ.สหัสขันธ์	Sahatsakhan				16.6				16.6		
39.อ.ยางตลาด	Yang Talat	0.3			4.0		0.7		5.0		
40.อ.กันทรวิชัย	Kanthara Wichai				2.3				2.3		
41.อ.กมลาไสย	Kamalasai				2.7				2.7		
42.จ.ร้อยเอ็ด	Roi Et*	0.4		T	13.9	T			14.3	388.6	-114.0
43.อ.โพนทอง	Phon Thong	31.6							31.6		
44.อ.เสลภูมิ	Selaphum										
45.อ.ธวัชบุรี	Thawatburi										
46.อ.จตุรพักตรพิมาน	Chaturaphak Phiman				28.7				28.7		
47.อ.เกษตรวิสัย	Kaset Wisai										
48.อ.สุวรรณภูมิ	Suwannaphum				21.7	11.4			31.1		
49.จ.นครราชสีมา	Nakhon Ratchasima*				1.8	T	1.2		3.0	472.0	+103.5
50.อ.บัวใหญ่	Bua Yai				8.6		4.7		13.3		
51.อ.พิมาย	Phimai				9.0				10.5 9.0		
52.อ.จักราช	Chakkarat				3.1				3.1		

สถานีฝน	Station	วันที่และจำนวนน้ำฝนเป็นมิลลิเมตร Date and amount of rainfall in m.m. มิถุนายน June							ฝนรวม ม.ม. Total m.m.	ฝนรวมตั้งแต่ 1 ม.ค. Accumulative rain-fall Since Jan.1	
		17	18	19	20	21	22	23		ฝนจริง Actual	สูง(+)ต่ำ(-)กว่าปกติ Above(+) Below(-) Normal
53.อ.โชคชัย	Chok Chai						3.4		3.4		
54.อ.ด่านขุนทด	Dan Khunthot				1.0				1.0		
55.อ.โนนไทย	Non Thai										
56.อ.สูงเนิน	Sung Noen				11.2				11.2		
57.อ.ปักธงชัย	Pak Thong Chai										
58.อ.สีคิ้ว	Si Khiu										
59.อ.ครบุรี	Khomburi										
60.จ.บุรีรัมย์	Buriram →									217.8	-225.6
61.อ.พุทไธสง	Phut Thai Song				3.5				3.5		
62.อ.ลำปลายมาศ	Lam Plai Mat										
63.อ.นางรอง	Nang Rong				9.1	12.8			21.9		
64.อ.ประโคนชัย	Prakhon Chai										
65.จ.สุรินทร์	Surin*				26.8	T	1.2	2.6	30.6	410.5	+ 49.7
66.อ.ท่าตูม	Tha Tum				120.2				120.2		
67.อ.รัตนบุรี	Rattanaburi				61.8				61.8		
68.อ.ปราสาท	Prasat				9.4				9.4		
69.อ.สังขะ	Sangkha	..	..	..	..	..	..	..	..		
70.จ.ศรีสะเกษ	Sisaket									315.7	- 55.9
71.อ.ราษีไศล	Rasisalai				57.0				57.0		
72.อ.อุทุมพรพิสัย	Uthumphon Phisai					77.8			77.8		
73.อ.กันทรารมย์	Kanthararom					37.7			37.7		
74.อ.ขุขันธ์	Khukhan				28.0				28.0		
75.กันทรลักษ์	Kantharalak				64.5				64.5		
76.จ.อุบลราชธานี	Ubon Ratchathani*	28.5	T	0.4	69.5	5.2	T		103.6	477.2	- 80.7
77.อ.เขมราฐ	Khemmarat	4.1	5.8	4.6	22.4				36.9		
78.อ.มหาชนะชัย	Maha Chana Chai										
79.อ.อำนาจเจริญ	Amnat Charoen	25.3							25.3		
80.อ.ยโสธร	Yasothon					12.5			12.5		
81.อ.ตระการพืชผล	Trakan Phut Phon										
82.อ.คำเขื่อนแก้ว	Kham Khuan Kaeo										
83.อ.เขื่องใน	Khuang Nai				37.2				37.2		
84.อ.โขงเจียม	Khong Chiam	31.4			4.5				35.9		
85.อ.พิบูลมังสาหาร	Phibun Mangsahan										
86.อ.เดชอุดม	Det Udom	38.0			49.3				86.0		
ภาคกลาง	Central Part										
1.จ.นครสวรรค์	Nakhon Sawan*			4.0	T				4.0	127.0	-261.4
2.อ.บรรพตพิสัย	Banphot Phisai										
3.อ.ลาดยาว	Lat Yao				5.1				5.1		

สถานีฝน	Station	วันที่และจำนวนน้ำฝนเป็นมิลลิเมตร Date and amount of rainfall in m. m. มิถุนายน June							ฝนรวม ม.ม. Total m. m.	ฝนรวมตั้งแต่ 1 ม. Accumulative rain-fall Since Jan.	
		17	18	19	20	21	22	23		ฝนจริง Actual	สูง(+)ต่ำ(-) กว่าปกติ Above(+) Below(-) Normal
4.อ.ชุมแสง	Chumsaeng				3.0				3.0		
5.อ.พยุหคีรี	Phayuha Khiri										
6.จ.อุทัยธานี	Uthai Thani									123.6	-252.8
7.อ.หนองฉาง	Nong Chang										
8.อ.หนองขาหย่าง	Nong Kha Yang										
9.จ.ชัยนาท	Chainat									169.8	-228.0
10.อ.มโนรมย์	Manorom										
11.อ.วัดสิงห์	Wat Sing										
12.จ.สิงห์บุรี	Singburi									177.9	-161.7
13.อ.อินทร์บุรี	Inburi										
14.อ.บางระจัน	Ban-rachan										
15.อ.พรหมบุรี	Phromburi										
16.จ.ลพบุรี	Lopburi*	T	T		1.0	0.4	0.3		1.7	192.3	-226.3
17.อ.บ้านหมี่	Ban Mi										
18.อ.ไชยบาดาล	Chai Badan			18.6	7.1				25.7		
19.อ.ท่าวุ้ง	Tha Wung				8.7				8.7		
20.จ.สุพรรณบุรี	Suphanburi*	T	0.3				T		0.3	228.0	-139.4
21.อ.เดิมบางนางบวช	Doembang Nangbuat										
22.อ.ศรีประจัน	Si Prachan										
23.อ.สองพี่น้อง	Song Phi Nong										
24.จ.อ่างทอง	Ang Thong									286.9	-136.0
25.อ.โพธิ์ทอง	Pho Thong										
26.อ.ไชโย	Chaiyo										
27.อ.วิเศษไชยชาญ	Wiset Chaichan		2.9						2.9		
28.อ.ป่าโมก	Pa Mok				4.4				4.4		
29.จ.สระบุรี	Saraburi	15.4			8.2			5.4	29.0	236.8	-241.0
30.อ.หนองแค	Nong Khae	2.1							2.1		
31.อ.แก่งคอย	Kaeng Khoi										
32.จ.พระนครศรีอยุธยา	Ayutthaya									169.1	-246.2
33.อ.บางไทร	Bang Sai										
34.อ.บางบาล	Bang Ban										
35.อ.เสนา	Sena	0.7							0.7		
36.อ.ท่าเรือ	Tha Rua				15.6				15.6		
37.อ.ผักไห่	Phak Hai										
38.อ.บางปะอิน	Bang Pa-in										
39.จ.นครนายก	Nakhon Nayok	9.4			30.7				40.1	316.6	-311.3
40.อ.ปากพลี	Pak Phli	6.2			44.1		27.4		77.7		
41.อ.บ้านนา	Ban Na				22.4				22.4		

สถานีฝน	Station	วันที่และจำนวนน้ำฝนเป็นมิลลิเมตร Date and amount of rainfall in m.m. มิถุนายน June							ฝนรวม ม.ม. Total m.m.	ฝนรวมตั้งแต่ 1 ม.ค. Accumulative rainfall Since Jan.1	
		17	18	19	20	21	22	23		ฝนจริง Actual	สูง(+)ต่ำ(-)กว่าปกติ Above(+) Below(-) Normal
42.จ.ปราจีนบุรี	Prachinburi*	14.7	T		56.6	1.7	10.5	4.5	88.0	581.7	- 50.8
43.อ.บ้านสร้าง	Ban Sang										
44.อ.ศรีมหาโพธิ์	Si Maha Pho	5.4			32.4		0.5		38.3		
45.อ.กบินทร์บุรี	Kabinburi	0.4			0.3	3.8			4.5		
46.อ.วัฒนานคร	Watthana Nakhon				5.2	5.4	10.3	1.0	21.9		
47.อ.อรัญประเทศ	Aranyaprathet*	T			0.6	1.6	T	19.3	21.5	378.9	-186.7
48.จ.ปทุมธานี	Pathum Thani	0.7	1.4		4.2				6.3	228.0	-235.6
49.อ.ธัญบุรี	Thanyaburi				7.6				7.6		
50.จ.นนทบุรี	Nonthaburi									307.9	- 86.5
51.อ.บางบัวทอง	Bang Bua Thong										
52.จ.กาญจนบุรี	Kanchanaburi*	T	T	T			T	3.0	3.0	287.1	-101.3
53.อ.ท่าม่วง	Tha Muang		5.3						5.3		
54.จ.นครปฐม	Nakhon Pathom									128.7	-292.4
55.อ.นครชัยศรี	Nakhon Chai Si										
56.จ.ธนบุรี	Thonburi	..	..	..	..	..	..	..	..		
57.จ.พระนคร	Bangkok*		5.5		0.3	T	15.8	0.4	22.0	301.1	-200.5
58.สนามบินดอนเมือง	Don Muang*	0.8	T		2.5				3.3	329.9	-173.3
59.อ.บางเขน	Bang Khen	21.7	0.9						22.6		
60.อ.มีนบุรี	Minburi	2.8					29.7		32.5		
61.อ.ลาดกระบัง	Lat Krabang										
62.อ.สุขุมบางนา	Bang Na*						0.5	1.2	1.7		
63.จ.ฉะเชิงเทรา	Chachoengsao									136.0	-267.2
64.จ.ราชบุรี	Ratburi		24.2						24.2	231.2	- 78.8
65.อ.บ้านโป่ง	Ban Pong	4.8	8.0						12.8		
66.อ.ปากท่อ	Pak Tho		3.1						3.1		
67.อ.โพธาราม	Photharam										
68.จ.สมุทรสงคราม	Samut Songkhram									123.0	-200.4
69.อ.อัมพวา	Amphawa		5.8						5.8		
70.อ.บางคนที	Bang Khonthi		11.8						11.8		
71.จ.สมุทรสาคร	Samut Sakhon		6.2		7.1		2.4		13.7	308.4	-127.8
72.จ.สมุทรปราการ	Samut Prakan		5.9		6.4	0.9	0.5		13.7	323.8	-180.3
73.อ.บางพลี	Bang Phli										
74.อ.พระประแดง	Phrapradaeng				11.6				11.6		
75.บางปู	Bang Pu	..	..	..	..	..	..	..	..		
76.ป้อมพระจุลฯ	Pom Phrachun*		0.6	T	0.8		1.1	T	2.5		
ชายฝั่งทะเลตะวันออก	Gulf of Thailand East Coast										
1.จ.ชลบุรี	Chonburi*		1.2		0.9	0.6	T	0.4	3.1	190.1	-291.0
2.อ.พนัสนิคม	Phanat Nikhom										

สถานีฝน	Station	วันที่และจำนวนน้ำฝนเป็นมิลลิเมตร Date and amount of rainfall in m. m. มิถุนายน June							ฝนรวม ม.ม. Total m. m.	ฝนรวมตั้งแต่ 1 ม.ค. Accumulative rain-fall Since Jan.1	
		17	18	19	20	21	22	23		ฝนจริง Actual	สูง(+)ต่ำ(-)กว่าปกติ Above(+) Below(-) Normal
3.อ.บ้านบึง	Ban Bung										
4.อ.พานทอง	Phan Thong										
5.อ.ศรีราชา	Si Racha		28.7						28.7		
6.อ.สีชัง	Si Chang*		14.2	0.9			0.8		15.9		
7.อ.สัตหีบ	Sattahip*		0.7		T	T	0.1		0.8	229.5	-231.2
8.จ.ระยอง	Rayong*				T	T			T	233.2	-192.4
9.อ.บ้านค่าย	Ban Khai		16.1						16.1		
10.อ.แกลง	Klaeng		26.5						26.5		
11.จ.จันทบุรี	Chanthaburi*		27.0	T	57.7	3.4	0.7	8.4	97.2	501.8	-518.8
12.อ.โป่งน้ำร้อน	Pong Namron				19.8	22.4	49.0		91.2		
13.อ.ท่าใหม่	Tha Mai		34.9		24.9	9.7	3.2		72.7		
14.อ.มะขาม	Makham				91.2		55.8		147.0		
15.จ.ตราด	Trat		50.9		69.8				120.7	836.1	-386.8
16.อ.เขาสมิง	Khao Saming				66.9				66.9		
17.อ.แหลมงอบ	Laem Ngop		28.0		117.0	14.0	13.0	9.6	181.6		
18.อ.คลองใหญ่	Khlong Yai*	0.6	25.4	17.9	156.0	81.9	6.0	27.3	315.1	922.3	- 586.0
<u>อ่าวไทยฝั่งตะวันตก</u>	<u>Gulf of Thailand West Coast</u>										
1.จ.เพชรบุรี	Phetburi		12.4						12.4	241.5	- 6.1
2.อ.บ้านแหลม	Ban Laem	0.6	8.2						8.8		
3.จ.ประจวบคีรีขันธ์	Prachuap Khirikhan*	7.2	0.1	3.1	8.6	1.6	2.8	14.1	37.5	169.4	-234.1
4.อ.หัวหิน	Hua Hin*		25.2	1.0		T	1.4	0.6	28.2	123.9	-193.2
5.จ.ชุมพร	Chumphon*	T	2.1	9.0	25.7	21.7	60.4	21.8	140.8	382.3	-289.4
6.อ.ท่าแซะ	Tha Sae		9.7	8.1	31.2				49.0		
7.อ.สวี	Sawi			11.2	17.6	10.2	65.5	27.5	132.0		
8.อ.หลังสวน	Lang Suan				21.6	17.2	25.6		64.4		
9.จ.สุราษฎร์ธานี	Bandon*	T	T	17.4	0.9	0.4	11.5	32.4	62.6	192.1	-283.6
10.อ.ไชยา	Chaiya	..	..	..	..	..	..	..	..		
11.อ.บ้านนาสาร	Ban Nasan		2.5	7.9	3.5		16.3		30.2		
12.จ.นครศรีธรรมราช	Nakhon Si Thammarat*	1.4	T	13.1	1.4	T	T	9.7	25.6	376.8	-481.7
13.อ.สิชล	Sichon				16.6				16.6		
14.อ.ฉวาง	Chawang				28.2				28.2		
15.อ.รอนพิบูลย์	Ron Phibun	..	..	..	..	..	..	..	..		
16.อ.ทุ่งสง	Thung Song				12.8	4.7	18.5		36.0		
17.อ.ปากพนัง	Pak Phanang				9.4				9.4		
18.จ.พัทลุง	Phatthalung			4.1	13.9	3.5	6.2		27.7	265.2	-360.2
19.อ.เขาชัยสน	Khao Chai Son										
20.จ.สงขลา	Songkhla*			2.4	4.0	T	3.0	18.5	27.9	367.8	-127.4
21.อ.รัตภูมิ	Rattaphum				3.6				3.6		

สถานีฝน	Station	วันที่และจำนวนน้ำฝนเป็นมิลลิเมตร Date and amount of rainfall in m.m. มิถุนายน June							ฝนรวม ม.ม. Total m.m.	ฝนรวมตั้งแต่ 1 ม.ค. Accumulative rain-fall Since Jan.1	
		17	18	19	20	21	22	23		ฝนจริง Actual	สูง(+)ต่ำ(-)กว่าปกติ Above(+) Below(-) Normal
22.อ.หาดใหญ่	Hat Yai			4.7			4.7		9.4		
23.อ.สะเดา	Sadao										
24.จ.ปัตตานี	Pattani						4.5		4.5	198.5	-104.7
25.อ.หนองจิก	Nong Chik										
26.อ.ยะหริ่ง	Yaring			4.1					4.1		
27.อ.ปะนาเระ	Panare			1.9					1.9		
28.จ.ยะลา	Yala	..	..	..	..	..	..	..	..		
29.จ.นราธิวาส	Narathiwat*					8.1	1.0	6.5	15.6	429.9	-512.3
30.อ.ตากใบ	Tak Bai						27.8		27.8		
31.อ.ยี่งอ	Yi Ngo	..	..	..	..	..	..	..	..		
ภาคใต้ฝั่งตะวันตก	Southern Part West Coast										
1.จ.ระนอง	Ranong*	0.9	11.0	21.5	33.9	129.0	56.9	88.6	341.8	1081.1	-295.4
2.อ.กระบุรี	Kraburi	15.5		48.9					64.4		
3.จ.พังงา	Phang Nga			35.7	37.2	23.4	38.5		134.8	551.2	-435.8
4.อ.ตะกั่วป่า	Takua Pa		32.5	86.7	10.8				130.0		
5.อ.ตะกั่วทุ่ง	Takua Thung				20.3				20.3		
6.อ.ท้ายเหมือง	Thai Muang		2.2	46.5	19.1				67.8		
7.จ.ภูเก็ต	Phuket*	..	..	..	..	..	..	..	..		
8.สนามบินภูเก็ต	Phuket Airport*			50.2	51.2	7.0	2.4	113.4	224.2	573.2	-253.1
9.จ.กระบี่	Krabi			50.1					50.1		
10.อ.คลองท่อม	Khlong Thom			27.3	6.8				34.1		
11.สนามบินตรัง	Trang Airport*		0.8	18.8	19.3	3.6	27.6	61.2	121.7	373.1	-436.1
12.อ.ปะเหลียน	Pa Lian				67.3				67.3		
13.อ.สิเกา	Si Kao	4.3	2.0	44.1	7.0				57.4		
14.อ.ย่านตาขาว	Yan Ta Khao			37.8	7.8		31.6		77.2		
15.จ.สตูล	Satun		62.4	18.7	14.8				95.9	339.1	-491.9
16.อ.ละงู	La Ngu		50.5						50.5		

หมายเหตุ ช่องว่าง = ไม่มีฝนตก

* = สถานีตรวจอากาศ

T = ฝนเล็กน้อยวัดไม่ได้

.. = ไม่มีรายงาน

Remark

Blank = No rain

* = Synoptic Station

T = Trace

.. = No report

อุณหภูมิสูงสุดและต่ำสุดประจำวันที่ ๑๗ ถึง ๒๓ มิถุนายน ๒๕๐๖

Daily Max. and Min. Temperature June 17 - 23, 1963

สถานี	Station	อุณหภูมิสูงสุดและต่ำสุดเป็นองศา ซ. Max. and Min. Temperature in degree C.							สูงสุดเฉลี่ย ต่ำสุด Average Max. Min.	เฉลี่ยในสัปดาห์ Weekly Mean	ค่าปกติประจำเดือน Monthly Normal
		17	18	19	20	21	22	23			
ภาคเหนือ	Northern Part										
เชียงราย	Chiangrai	31.0 22.0	33.1 21.5	32.0 21.1	35.1 ..	32.4 ..	29.6 23.8	32.5 22.8	32.2 22.3	27.3	27.5
แม่ฮองสอน	Mae Hongson	30.8 23.4	30.5 22.9	29.7 23.4	31.5 23.8	31.1 22.9	32.4 24.8	31.2 23.3	31.0 23.5	27.3	27.5
ปาย	Pai	..	..	..	..	..	..	..	..	..	..
ขุนยวม	Khun Yuam	..	..	..	..	..	..	..	..	..	..
แม่สะเรียง	Mae Sariang	29.0 23.5	32.0 23.3	30.9 23.0	31.7 24.1	32.3 23.1	32.7 24.3	33.5 24.1	31.7 23.6	27.7	27.6
เชียงใหม่	Chiangmai	30.1 24.1	32.2 22.8	32.0 22.9	34.0 22.9	30.9 23.9	33.1 24.6	32.5 24.4	32.1 23.7	27.9	27.8
ฝาง	Fang	30.5 21.3	20.5	..	..	..	..	..	..	..	..
ลำปาง	Lampang	31.8 24.2	33.7 22.7	33.8 24.4	35.8 23.3	32.5 25.0	34.6 24.1	32.8 25.7	33.6 24.2	28.9	28.3
น่าน	Nan	31.5 24.6	33.3 23.8	33.0 23.6	35.2 25.6	32.2 25.7	34.6 24.7	32.3 25.1	33.2 24.7	29.0	28.6
แพร่	Phrae	31.4 22.6	35.0 22.4	34.3 22.3	36.4 24.4	33.7 ..	35.5 23.2	33.4 22.9	34.2 22.6	28.4	28.2
อุตรดิตถ์	Uttaradit	32.4 24.4	35.1 23.6	35.4 24.6	36.1 23.6	33.9 24.8	35.3 24.0	34.9 24.1	34.7 24.2	29.5	29.0
ตาก	Tak	29.8 25.9	32.3 25.0	32.9 24.3	32.0 25.7	31.4 25.6	32.7 25.3	32.5 25.9	31.9 24.8	28.4	28.0
เขื่อนภูมิพล	Bhumibol Dam	28.7 23.7	33.3 23.4	34.4 24.9	33.8 24.6	34.9 25.3	34.0 25.1	24.1	33.0 24.4	28.7	..
แม่สอด	Mae Sot	28.6 23.2	29.7 22.8	38.8 24.0	30.2 23.3	29.9 22.7	30.6 23.8	32.7 22.9	31.5 23.2	27.4	27.1
พิษณุโลก	Phitsanulok	31.6 25.0	36.0 22.8	36.0 27.3	37.9 25.7	34.9 26.2	36.1 25.3	34.7 23.9	35.1 25.2	30.2	29.0
เพชรบูรณ์	Phetchabun	32.5 24.2	33.6 22.7	35.2 24.3	33.8 25.4	31.5 24.9	33.7 23.9	33.5 25.6	33.1 24.4	28.9	27.9
ภาคตะวันออกเฉียงเหนือ	Northeastern Part										
เลย	Loei	31.2 24.0	35.3 24.4	36.5 24.7	35.2 25.4	33.2 24.4	34.9 23.1	31.4 24.1	34.2 24.3	29.2	27.8
อุดรธานี	Udon Thani	32.7 25.2	35.0 24.6	36.0 24.5	35.3 26.1	34.4 24.5	34.3 25.5	33.6 25.7	34.3 25.2	29.8	28.6
นครพนม	Nakhon Phanom	33.1 23.5	32.8 25.8	32.7 25.3	32.8 24.8	30.7 23.6	32.5 24.9	33.4 24.9	32.3 24.4	28.4	27.9
มุกดาหาร	Mukdahan	31.5 24.2	33.0 24.2	33.5 25.2	32.8 25.6	32.9 24.5	32.8 24.6	32.2 24.3	32.5 24.8	28.6	28.5
สกลนคร	Sakon Nakhon	33.1 24.3	34.3 25.4	34.3 25.2	32.7 26.1	31.3 22.4	33.4 25.0	32.5 25.4	33.1 24.8	29.0	28.3
ขอนแก่น	Khon Kaen	34.4 25.4	35.2 25.2	37.4 25.5	34.7 26.7	34.2 25.4	34.8 25.2	35.2 25.0	35.1 25.5	30.3	29.9
ร้อยเอ็ด	Roi Et	33.1 24.9	33.6 25.3	34.6 25.6	33.6 26.6	31.6 24.2	25.9 25.6	32.6 24.8	33.4 25.3	29.4	29.0
ชัยภูมิ	Chaiyaphum	33.3 24.3	35.9 25.3	36.1 24.9	34.9 24.9	32.1 25.7	34.2 24.1	35.8 25.9	34.5 24.4	29.5	..
อุบลราชธานี	Ubon Ratchathani	32.5 24.4	33.0 22.6	30.4 25.0	30.5 26.1	30.3 22.6	33.4 24.8	32.5 24.1	31.8 24.2	28.0	28.4
สุรินทร์	Surin	34.6 23.7	33.9 23.8	33.3 24.6	33.9 25.4	30.3 23.2	33.3 22.5	32.8 22.3	33.0 23.6	28.3	29.1
นครราชสีมา	Nakhon Ratchasima	33.0 24.5	32.5 24.4	35.0 25.0	34.2 24.5	32.3 25.3	33.5 24.5	34.6 22.1	33.6 24.0	28.8	28.8

สถานี	Station	อุณหภูมิสูงสุดและต่ำสุดเป็นองศา ซ. Max. and Min. Temperature in degree C.							เฉลี่ยสูงสุดต่ำสุด Average Max. Min.	เฉลี่ยในสัปดาห์ Weekly Mean	ค่าปกติประจำเดือน Monthly Normal
		17	18	19	20	21	22	23			
ภาคกลาง	**Central Part**										
นครสวรรค์	Nakhon Sawan	34.2 25.3	34.8 25.3	36.7 25.6	35.4 25.1	35.0 25.5	36.8 26.8	36.5 24.8	35.6 24.6	30.1	29.6
ลพบุรี	Lopburi	34.1 25.0	33.5 25.0	35.9 24.5	35.7 26.0	32.5 24.9	35.3 ..	34.3 23.0	34.5 24.7	29.6	28.8
สุพรรณบุรี	Suphanburi	34.0 23.8	32.9 24.3	..	36.0 25.3	..	35.4 24.5	..	34.6 24.3	29.5	29.3
กาญจนบุรี	Kanchanaburi	33.6 23.2	31.4 24.8	34.5 23.9	34.6 25.4	31.8 25.2	33.3 24.6	35.4 23.6	33.5 24.4	29.0	29.1
ปราจีนบุรี	Prachinburi	34.2 25.4	33.6 23.6	34.8 25.1	35.0 25.6	31.4 22.4	33.2 24.6	33.5 23.5	33.7 24.3	29.0	28.1
อรัญประเทศ	Aranyaprathet	33.3 25.2	33.2 24.1	32.5 22.6	33.6 23.0	31.0 23.5	31.2 ..	35.0 23.5	32.8 23.6	28.2	28.3
พระนคร	Bangkok	33.7 25.1	32.1 25.2	33.8 25.3	33.9 25.5	31.4 25.9	33.4 25.0	32.6 23.8	33.0 25.1	29.1	29.0
ดอนเมือง	Don Muang	34.6 25.0	32.2 26.4	35.0 25.6	34.5 26.0	32.4 25.3	33.4 25.9	33.5 23.9	33.7 25.4	29.6	29.1
บ้านพระจุล ฯ	Pom Phrachun	32.6 26.4	32.4 26.3	32.7 26.0	32.3 26.3	31.2 25.3	32.0 25.7	31.7 25.4	32.1 25.9	29.0	..
อ่าวไทยฝั่งตะวันออก	**Gulf of Thailand, East Coast**										
ชลบุรี	Chonburi	32.7 26.5	33.1 26.5	33.2 26.5	33.0 27.9	30.5 26.2	32.2 26.6	32.5 28.6	32.5 26.7	29.6	28.9
เกาะสีชัง	Ko Sichang	32.2 28.4	32.1 28.4	32.5 25.8	32.3 28.4	30.2 28.6	31.4 27.9	31.7 27.3	31.8 27.8	29.8	..
สัตหีบ	Sattahip	33.2 28.0	34.0 27.5	33.8 24.7	32.8 28.0	32.0 27.5	32.3 27.2	32.1 27.0	32.9 27.1	30.0	29.7
ระยอง	Rayong	32.4 28.5	32.4 24.2	34.5 24.6	32.0 27.0	30.0 28.0	32.0 27.8	32.0 28.0	32.2 26.9	29.6	..
บ้านเพ	Ban Phe	31.6 ..	31.6 24.2	33.0 23.5	33.0 28.2	30.6 28.2	31.8 26.3	.. ..	31.9 25.8	28.9	..
จันทบุรี	Chanthaburi	31.7 25.0	31.8 23.9	32.2 22.3	31.0 25.8	29.5 23.0	31.1 24.6	31.2 22.9	31.2 23.9	27.6	27.7
แหลมงอบ	Laem Ngop	32.4 27.0	32.0 27.7	32.0 23.0	29.4 28.0	29.0 22.0	32.0 25.0	.. ..	31.1 25.4	28.3	..
คลองใหญ่	Khlong Yai	30.6 25.2	32.2 26.0	31.9 22.5	27.8 26.4	27.8 22.0	31.3 23.1	30.9 22.7	30.4 24.0	27.2	27.1
อ่าวไทยฝั่งตะวันตก	**Gulf of Thailand, West Coast**										
หัวหิน	Hua Hin	35.5 26.7	33.2 25.5	33.2 24.0	35.0 25.3	31.7 25.6	33.4 25.5	34.1 25.3	33.7 25.4	29.6	28.9
ประจวบคีรีขันธ์	Prachuap Khirikhan	37.0 25.8	35.5 24.4	33.6 25.5	34.7 24.8	29.8 22.3	32.4 24.5	30.1 24.3	33.3 24.5	28.9	28.2
ชุมพร	Chumphon	31.4 24.4	33.2 24.1	31.8 25.4	31.7 23.6	28.8 22.7	27.7 22.8	25.6 28.0	30.0 24.4	27.2	27.5
บ้านดอน	Bandon	35.7 23.9	35.5 25.1	32.0 24.8	34.0 23.2	30.6 23.6	33.0 23.6	27.8 22.7	32.7 23.8	27.9	28.1
นครศรีธรรมราช	Nakhon Si Thammarat	35.8 22.9	34.4 24.5	34.5 24.2	33.8 23.7	33.2 23.5	33.8 24.2	30.2 25.4	33.7 24.1	28.9	28.4
สงขลา	SongKhla	35.0 22.5	33.6 24.8	33.1 24.6	33.1 23.8	32.4 23.6	33.3 24.3	31.9 23.7	3322 23.9	28.6	28.6
นราธิวาส	Narathiwat	32.0 23.0	33.3 24.1	31.9 24.5	33.1 24.5	31.6 24.2	32.3 22.6	32.7 23.4	32.4 23.8	28.1	27.7
ภาคใต้ฝั่งตะวันตก	**Southern Part, West Coast**										
ระนอง	Ranong	31.0 24.9	31.5 24.5	29.0 24.8	29.5 24.0	26.0 22.5	26.6 21.7	25.5 22.8	28.4 23.6	26.0	26.5
ภูเก็ต	Phuket	.. 24.1	32.2 25.4	.. 27.6	31.2 ..	30.9 22.4	30.0 24.6	29.9 27.4	30.8 25.3	28.1	27.7
ตรัง	Trang	33.0 22.5	32.6 23.5	30.9 23.6	32.0 21.9	31.2 22.6	30.8 23.0	28.6 23.4	31.3 22.9	27.1	27.6

แก้ไขเพิ่มเติมรายงานอากาศประจำสัปดาห์ฉบับที่ ๒๔/๒๕๐๕ เนื่องจากได้รับรายงานฝนเพิ่มเติมภายหลัง

Correction in Weekly Weather Report No.24/1963 for late report of rainfall data.

สถานีฝน	Station	วันที่และจำนวนน้ำฝนเป็นมิลลิเมตร Date and amount of rainfall in m.m. มิถุนายน June 13	14	15	16	ฝนรวม ม.ม. Total m.m.	ฝนรวมตั้งแต่ 1 ม. Accumulative rai-fall Since Jan. ฝนจริง Actual	สูง(+)ต่ำ(กว่าปกติ Above(+) Below(-) Normal
ภาคเหนือ	Northern Part							
2. อ.แม่สาย	Mae Sai				76.3	76.3		
3. อ.เชียงแสน	Chiangsaen				5.6	101.0		
4. อ.แม่จัน	Mae Chan				26.8	59.4		
7. อ.แม่สรวย	Mae Sruai				8.5	13.2		
8. อ.เชียงคำ	Chianghkam				9.4	26.3		
9. อ.พาน	Phan				7.4	7.4		
10. อ.เวียงป่าเป้า	Wiang Pa Pao				14.2	25.1		
20. อ.ดอยสะเก็ด	Doi Saket			6.0		9.0		
26. อ.ฮอด	Hot				1.7	27.0		
27. จ.ลำพูน	Lamphun				7.5	7.5		
30. อ.สบปราบ	Sop prap			1.9	0.8	5.4		
33. จ.แพร่	Phrae			29.0		29.0		
37. อ.ทุ่งช้าง	Thung Chang				16.6	63.6		
42. จ.ตาก	Tak				11.6	40.0		
47. จ.สุโขทัย	Sukhothai						58.2	- 370.
53. จ.กำแพงเพชร	Kamphaeng Phet						153.7	- 75.
54. จ.พิจิตร	Phicit			4.5		6.2	89.7	- 255.
ภาคตะวันออกเฉียงเหนือ	Northeastern Part							
4. อ.ด่านซ้าย	Dan Sai				12.5	12.5		
5. จ.หนองคาย	Nong Khai				11.0	77.2	605.1	+ 76.
6. อ.บึงกาฬ	Bung Kan			29.0	7.2	56.7		
8. อ.ท่าบ่อ	Tha Bo				20.5	76.9		
13. อ.วานรนิวาส	Wanon Niwat				7.3	177.1		
16. อ.บ้านแพง	Ban Phaeng				56.2	184.2		
18. อ.นาแก	Na Kae				12.2	134.7		
34. จ.มหาสารคาม	Maha Sarakhram						381.5	- 1.

สถานีฝน	Station	วันที่และจำนวนน้ำฝนเป็นมิลลิเมตร Date and amount of rainfall in m.m. มิถุนายน June 13	14	15	16	ฝนรวม ม.ม. Total m.m.	ฝนรวมตั้งแต่ 1 ม.ค. Accumulative rain-fall Since Jan.1 ฝนจริง Actual	สูง(+)ต่ำ(-)กว่าปกติ Above(+) Below(-) Normal
37. จ.กาฬสินธุ์	Kalasin				3.7	9.5	312.8	-184.6
60. จ.บุรีรัมย์	Buriram						217.8	-189.8
67. อ.รัตนบุรี	Rattanaburi			7.5	4.0	11.7		
70. จ.ศรีสะเกษ	Sisaket						315.7	- 9.9
77. อ.เขมราฐ	Khemmarat				8.2	59.6		
79. อ.อำนาจเจริญ	Amnat Charoen				10.0	10.0		
84. อ.โขงเจียม	Khong Chiam			26.4		26.4		
ภาคกลาง	Central Part							
4. อ.ชุมแสง	Chumsaeng				48.9	113.1		
6. จ.อุทัยธานี	Uthai Thani				3.5	18.8	123.6	-236.4
9. จ.ชัยนาท	Chainat						169.8	-210.3
12. จ.สิงห์บุรี	Singburi						177.9	-141.3
15. อ.พรหมบุรี	Phromburi				7.6	29.3		
18. อ.ไชยบาดาล	Chai Badan			13.3		91.7		
19. อ.ท่าวุ้ง	Tha Wung			4.6	6.7	44.9		
21. อ.เดิมบางนางบวช	Doembang Nangbuat				6.0	51.8		
22. อ.ศรีประจันต์	Si Prachan				6.0	42.0		
24. จ.อ่างทอง	Ang Thong						286.9	-115.1
25. จ.สระบุรี	Saraburi						207.8	-227.1
30. อ.หนองแค	Nong Khae				17.9	137.1		
32. จ.พระนครศรีอยุธยา	Ayuthaya						169.1	-209.7
34. อ.บางบาน	Bang Ban			1.2	7.3	23.8		
36. อ.ท่าเรือ	Tha Rua				16.7	73.3		
38. จ.นครนายก	Nakhon Nayok						276.5	-329.7
43. จ.บ้านสร้าง	Ban Sang			25.1		77.3		
48. จ.ปทุมธานี	Pathum Thani				6.3	54.0	221.7	-213.3
49. อ.ธัญญบุรี	Thayaburi			34.4		122.8		
50. จ.นนทบุรี	Nonthaburi			85.3		124.7	307.9	- 40.1
51. อ.บางบัวทอง	Bang Bua Thong			25.0	5.5	54.5		

สถานีฝน	Station	วันที่และจำนวนน้ำฝนเป็นมิลลิเมตร Date and amount of rainfall in m.m. มิถุนายน June				ฝนรวม ม.ม. Total m.m.	ฝนรวมตั้งแต่ 1 ม.ค. Accumulative rain-fall Since Jan.1	
		13	14	15	16		ฝนจริง Actual	สูง(+)ต่ำ(-)กว่าปกติ Above(+) Below(-) Normal
54. จ.นครปฐม	Nakhon Pathom						128.7	- 268.8
59. อ.บางเขน	Bang Khen			60.8	T	100.6		
33. จ.ฉะเชิงเทรา	Chachoengsao						136.0	- 233.0
64. จ.ราชบุรี	Ratburi						207.0	- 75.9
66. อ.ปากท่อ	Pak Tho		21.2			51.6		
68. จ.สมุทรสงคราม	Samut Songkhram						123.0	- 180.7
70. อ.บางคนที	Bang Khonti			24.4		80.2		
71. จ.สมุทรสาคร	Samut Sakhon						294.7	- 103.1
72. จ.สมุทรปราการ	Samut Prakan						310.1	- 143.6
<u>อ่าวไทยฝั่งตะวันออก</u>	<u>Gulf of Thailand East Coast</u>							
3. อ.บ้านบึง	Ban Bung			53.0		53.0		
5. อ.ศรีราชา	Si Racha			29.3		60.4		
8. จ.ระยอง	Rayong*						233.2	- 155.7
10. อ.แกลง	Klaeng				21.1	47.1		
13. อ.ท่าใหม่	Tha Mai				6.9	112.1		
15. จ.ตราด	Trat						715.4	- 340.6
17. อ.แหลมงอบ	Laem Ngop			20.8	25.6	56.5		
<u>อ่าวไทยฝั่งตะวันตก</u>	<u>Gulf of Thailand West Coast</u>							
1. จ.เพชรบุรี	Phetburi						229.1	+ 1.1
11. อ.บ้านนาสาร	Ban Nasan				7.5	28.9		
18. จ.พัทลุง	Phatthalung						237.5	- 366.6
22. อ.หาดใหญ่	Hat Yai				11.5	11.5		
24. จ.ปัตตานี	Pattani				30.0	30.0	194.0	- 95.1
25. อ.หนองจิก	Nong chik				19.5	19.5		
26. อ.ยะหริ่ง	Yaring				6.5	23.4		
27. อ.ปานาเระ	Panare				7.5	7.5		
<u>ภาคใต้ฝั่งตะวันตก</u>	<u>Southern Part West Coast</u>							
3. จ.พังงา	Phang Nga				21.8	21.8	416.4	- 422.1
6. อ.ท้ายเหมือง	Thai Muang			22.6	25.7	48.3		

พิมพ์ที่โรงพิมพ์ กรมอุตุนิยมวิทยา บางกะปี พระนคร
กรมอุตุนิยมวิทยา เจ้าของ
นาวาเอก ประเสริฐ สุนทโรทก ผู้พิมพ์ผู้โฆษณา พ.ศ. ๒๕๐๖

กรมอุตุนิยมวิทยา สำนักนายกรัฐมนตรี

รายงานอากาศประจำสัปดาห์ ระหว่างวันที่ ๒๔ ถึง ๓๐ มิถุนายน ๒๕๐๖

ฉบับที่ ๒๖ / ๒๕๐๖

พลเรือโท สนิธ เวสารัชชนันท์

อธิบดีกรมอุตุนิยมวิทยา

LIBRARY
JUL 10 1963
WEATHER BUREAU

METEOROLOGICAL DEPARTMENT

OFFICE OF THE PRIME MINISTER

BANGKOK THAILAND

WEEKLY WEATHER REPORT

DURING THE PERIOD June 24 — 30, 1963

No. 26 / 1963

Sanit Vesa — rajananda

Vice Admiral, Director General

สรุปลักษณะอากาศทั่วไปในรอบสัปดาห์
ระหว่างวันที่ ๒๔-๓๐ มิถุนายน ๒๕๐๖

๑. มรสุมตะวันตกเฉียงใต้ในบริเวณประเทศไทยยังคงมีกำลังปานกลางตลอดสัปดาห์

๒. ในตอนต้นสัปดาห์มีเปรสชั่นได้ก่อตัวขึ้นในทะเลอันดามันแล้วเคลื่อนไปทางตะวันตกเฉียงเหนือสู่อ่าวเบงกอล และมีเปรสชั่นอีกลูกหนึ่งได้ก่อตัวขึ้นในมหาสมุทรแปซิฟิคทางตะวันออกของหมู่เกาะฟิลิปปินส์แล้วได้เคลื่อนผ่านทางตอนเหนือของเกาะลูซอนลงสู่ทะเลจีนและได้ทวีกำลังแรงขึ้นจนเป็นไต้ฝุ่นชื่อ "ทริกซ์" ในวันที่ ๓๐ มิ.ย. ซึ่งเป็นวันสุดท้ายของสัปดาห์ ได้มีศูนย์กลางอยู่ทางตะวันออกเฉียงใต้ของฮ่องกงห่างประมาณ ๓๓๐ ก.ม. กำลังเคลื่อนตัวไปทางตะวันตกเฉียงเหนือเข้าสู่ฝั่งจีนใต้ด้วยความเร็วประมาณ ๗ นอต

๓. ตลอดสัปดาห์ที่แล้วมา มีฝนเล็กน้อยถึงปานกลางเกือบทั่วไปในภาคเหนือ ส่วนในภาคตะวันออกเฉียงเหนือ, ภาคกลาง และบริเวณฝั่งตะวันออกของอ่าวไทยนั้นส่วนมากมีฝนเล็กน้อยเป็นแห่ง ๆ โดยมีฝนปานกลางถึงฝนหนักบ้างเป็นบางแห่ง มีฝนชุกขึ้นในภาคใต้โดยเฉพาะทางฝั่งตะวันตกของภาคใต้ซึ่งมีฝนปานกลางถึงฝนหนักโดยทั่วไป

กรมอุตุนิยมวิทยา
๑ / ๗ / ๒๕๐๖

General Situation

Period June 24 - 30,1963

1. The southwest monsoon over Thailand was still moderate throughout the week.

2. In the beginning of the week, a depression had formed in the Andaman Sea and moved northwestward to Bay of Bengal. An another depression had formed in Pacific Ocean to the East of Philippine Islands and moved through Northern Luzon to South China Sea then intensified into typhoon named "Trix". On June 30, the last day of the week, it was centered about 330 km. southeast of Hong Kong and was moving northwestward at about 7 knots to enter South China Coast.

3. Throughout the week, light to moderate rain scattered in Northern Part while mostly scattered light rain with some local moderate to heavy fall occurred in Northeastern Part, Central Part and the East Coast of Gulf of Thailand. In Southern Part, copious rain occurred throughout the week especially in the west coast which widespread moderate to heavy rain was reported.

Meteorological Department
1 / 7 / 1963

การคาดหมายลักษณะอากาศประจำเดือน กรกฎาคม ๒๕๐๖

ในระยะสัปดาห์แรกของเดือนกรกฎาคมนี้ คือระหว่างวันที่ ๑ ถึงวันที่ ๗ กรกฎาคม ฝนในประเทศตั้งแต่ภาคกลางขึ้นไปยังมีน้อย จะมีฝนบ้างเป็นบางแห่ง เป็นจำนวนเล็กน้อยไม่สม่ำเสมอ บางส่วนยาจจะยังอยู่ในเกณฑ์แล้ง

ในระยะสัปดาห์ที่สองของเดือนกรกฎาคม คือระหว่างวันที่ ๘ ถึงวันที่ ๑๕ กรกฎาคม ฝนจะเริ่มมีหนาขึ้นบ้าง แต่ก็ยังไม่อยู่ในเกณฑ์ดี บางภาคก็ยังมีฝนน้อย

หลังจากพ้นสัปดาห์ที่สองของเดือนกรกฎาคมไปแล้ว คือประมาณภายหลังวันที่ ๑๕ กรกฎาคม คาดว่าฝนจะเริ่มดีขึ้นเป็นอย่างปกติ และตกสม่ำเสมอทั่วไปทั้ง ๓ ภาค

การคาดหมายลักษณะอากาศใน ๗ วันข้างหน้า
ตั้งแต่วันที่ ๑ – ๗ กรกฎาคม ๒๕๐๖

ภาคเหนือ ภาคตะวันออกเฉียงเหนือ	คาดว่าจะมีฝนเล็กน้อยเป็นแห่ง ๆ ในครึ่งแรกของสัปดาห์ แต่ในครึ่งหลังจะมีฝนมากขึ้น
ภาคกลาง อ่าวไทย ฝั่งตะวันออก	คาดว่าจะมีฝนฟ้าคะนองเป็นบางแห่งในครึ่งแรกของสัปดาห์ ต่อจากนั้นจะมีพายุฝนฟ้าคะนองเกือบทั่วไป
อ่าวไทย ฝั่งตะวันตก	คาดว่าจะมีฝนฟ้าคะนองเป็นบางแห่งตลอดสัปดาห์
ภาคใต้ ฝั่งตะวันตก	คาดว่าจะมีฝนเกือบทั่วไปตลอดสัปดาห์
พระนคร และ ธนบุรี	จะมีฝนหรือลักษณะฟ้าคะนองเล็กน้อย ในตอนต้นและกลางสัปดาห์ แต่ในตอนปลายสัปดาห์ คาดว่าจะมีพายุฝนฟ้าคะนองเกือบทั่วไป

Weather Outlook for July 1963

During the first week, July 1 – 7, scarce rains are expected in Upper Thailand. Few local showers with somewhat drought period will occurred in some districts.

During the second week, July 8 – 15, substantial rains are expected in Upper Thailand but the amount of which will be not good enough. Scarce rain will still occur in some parts.

After the second week of July, normal appreciable rainfall is expected to widespread over Upper Thailand.

Weather Outlook for the next seven days
From July 1 – 17, 1963

Northern Part: Northeastern Part:	Expected scattered light rains in the first half of the week and substantial rains in second half.
Central Part: Gulf of Thailand, East Coast:	Expected isolated thundershowers in the first half of the week and almost widespread thunderstorms in the second half.
Gulf of Thailand, West Coast:	Expected isolated thundershowers throughout the week.
Southern Thailand, West Coast:	Expected almost widespread rains throughout the week.
Bangkok and Thonburi:	Light showers and thundery condition during the week and almost widespread thunderstorms are expected towards the end of the week.

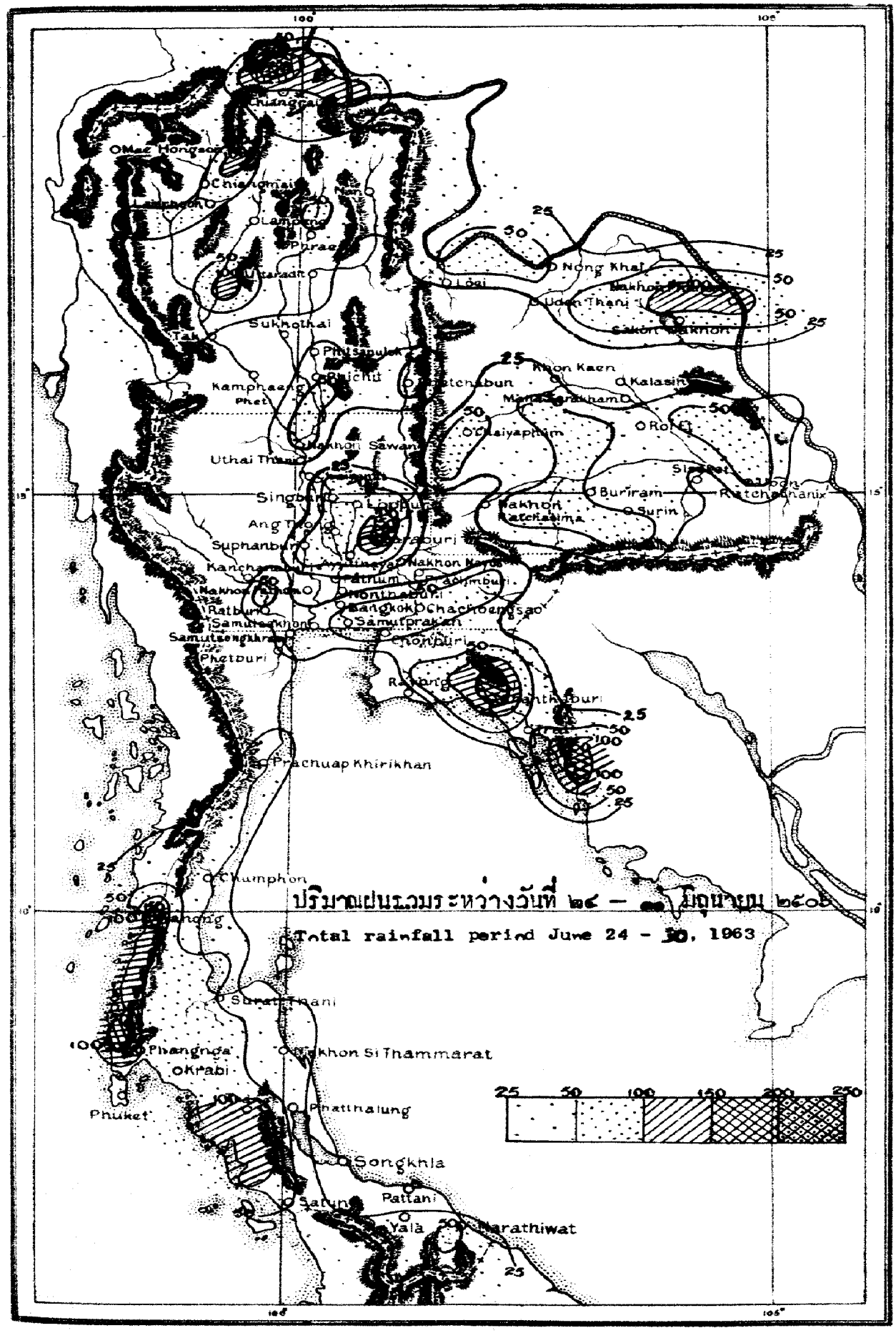

ปริมาณฝนรวมระหว่างวันที่ ๒๔ – ๓๐ มิถุนายน ๒๕๐๖

Total rainfall period June 24 - 30, 1963

สถานีฝน	Station	วันที่และจำนวนน้ำฝนเป็นมิลลิเมตร Date and amount of rainfall in m.m. มิถุนายน June							ฝนรวม ม.ม. Total m.m.	ฝนรวมตั้งแต่ 1 ม Accumulative r -fall Since Jan	
		24	25	26	27	28	29	30		ฝนจริง Actual	สูง(+)ต่ำ กว่าปก Above(Below(Norma
ภาคเหนือ	Northern Part										
1.จ.เชียงราย	Chiangrai*	8.5	17.2	8.9	18.2	2.5	1.4	2.6	59.7	270.0	-272.
2.อ.แม่สาย	Mae Sai				16.8				16.8		
3.อ.เชียงแสน	Chiangsaen	37.5		37.2	6.5	16.0			97.2		
4.อ.แม่จัน	Mae Chan	38.6		51.3	47.6	38.9	45.3		211.7		
5.อ.เชียงของ	Chiangkhong			39.7					39.7		
6.อ.เทิง	Thoeng	8.2		47.2		38.3	26.8		120.5		
7.อ.แม่สรวย	Mae Sruai		18.5		30.0				48.5		
8.อ.เชียงคำ	Chiangkham		16.1	12.8	60.5				89.2		
9.อ.พาน	Phan	22.1		10.7	25.3				86.5		
10.อ.เวียงป่าเป้า	Wiang Pa Pao		4.4		43.0				47.4		
11.อ.พะเยา	Phayao				22.4				22.4		
12.จ.แม่ฮ่องสอน	Mae Hongson*	4.9	9.4	8.4	0.9	1.5	0.2	1.8	27.1	440.6	+107.
13.อ.ปาย	Pai*	..	..	..	..	..	..	..	..		
14.อ.ขุนยวม	Khun Yuam	13.5		8.0	8.5				38.0		
15.อ.แม่สะเรียง	Mae Sariang*	21.8	13.3	2.8	3.9	4.2	0.5	2.5	49.0	382.1	-134.
16.จ.เชียงใหม่	Chiangmai*	14.4	9.8	0.2	0.7	0.4	T		25.5	236.7	-188.
17.อ.ฝาง	Fang		11.9	2.1	12.7				26.7		
18.อ.เชียงดาว	Chiangdao		9.6						9.6		
19.อ.แม่แตง	Mae Taeng										
20.อ.ดอยสะเก็ด	Doi Saket	5.4	1.7						7.1		
21.อ.หางดง	Hang Dong	5.2		5.7	0.2	15.6			26.7		
22.อ.สันทราย	San Sai	1.2	1.9	0.1	2.4		101.0		106.0		
23.อ.สันป่าตอง	San Pa Tong										
24.อ.สันกำแพง	San Kamphaeng		23.3						23.3		
25.อ.จอมทอง	Chom Thong	38.0		3.3					41.3		
26.อ.ฮอด	Hot	50.7	1.7	13.3		14.1			79.8		
27.จ.ลำพูน	Lamphun										
28.จ.ลำปาง	Lampang*	7.7	T	T	14.8	11.6		T	34.1	288.3	-107.
29.อ.แจ้ห่ม	Chae Hom								..		
30.อ.สบปราบ	Sop Prap	38.8	0.4		6.5				45.7		
31.อ.เกาะคา	Ko Kha	16.9				12.4			29.3		
32.อ.เถิน	Thoen	18.7	12.6	2.9	78.0				112.2		
33.จ.แพร่	Phrae	24.5			14.8	13.9			52.9		
34.สนามบินแพร่	Phrae Airport*	16.8	0.2	0.1	12.5	15.3	1.4	0.2	46.5	324.0	- 63.
35.อ.สูงเม่น	Sung Men								..		
36.จ.น่าน	Nan*	7.5	0.4	3.8	14.2	1.2	0.2		27.3	408.0	- 0.
37.อ.ทุ่งช้าง	Thung Chang	11.2			29.5				40.7		

สถานีฝน	Station	วันที่และจำนวนน้ำฝนเป็นมิลลิเมตร Date and amount of rainfall in m.m. มิถุนายน June							ฝนรวม ม.ม. Total m.m.	ฝนรวมตั้งแต่ 1 ม.ค. Accumulative rain-fall Since Jan.1	
		24	25	26	27	28	29	30		ฝนจริง Actual	สูง(+)ต่ำ(-)กว่าปกติ Above(+) Below(-) Normal
38.อ.นาน้อย	Na Noi										
39.จ.อุตรดิตถ์	Uttaradit*	2.5	2.2	9.8	12.9		3.6		31.0	347.3	-212.5
40.อ.ลับแล	Lap Lae		3.3	2.5	6.8				12.6		
41.อ.น้ำปาด	Nam Pat	4.8		3.3	9.2				17.6		
42.จ.ตาก	Tak								..		
43.สนามบินตาก	Tak Airport*	1.0	4.6		13.1	T		T	18.7	212.2	- 60.6
44.อ.บ้านตาก	Ban Tak				12.0				12.0		
45.อ.แม่สอด	Mae Sot*	3.8		0.4	5.9		4.0	17.1	31.2	415.9	- 22.9
46.เขื่อนภูมิพล	Bhumibol Dam*	84.0	2.0	T	1.7	2.0		0.5	90.2		
47.จ.สุโขทัย	Sukhothai	5.1			5.5				10.6	77.7	-4C7.3
48.อ.สวรรคโลก	Sawankhalok				26.1				26.D		
49.อ.กงไกรลาศ	Kongkrailat	..	..	..	..	..	..	..	..		
50.จ.พิษณุโลก	Phitsanulok*	0.9	T	T	11.4	1.0	11.5	0.8	25.6	251.7	-247.4
51.อ.พรหมพิราม	Phrom Phiram										
52.อ.วังทอง	Wang Thong	12.2							12.2		
53.จ.กำแพงเพชร	Kamphaeng Phet						8.9		8.9	181.1	- 82.2
54.จ.พิจิตร	Phichit		1.7		2.5				4.2	93.9	-340.8
55.อ.บางมูลนาค	Bang Munnak						30.1		30.1		
56.อ.ตะพานหิน	Taphanhin				36.9	20.0	39.2		96.1		
57.จ.เพชรบูรณ์	Phetchabun*	1.9	1.0	2.8	18.9	0.4	29.3	17.4	71.7	492.7	+ 62.2
58.อ.หล่มเก่า	Lom Kao			5.5					5.5		
59.อ.หล่มสัก	Lom Sak	5.7			11.1				16.8		
60.อ.ชนแดน	Chon Daen	..	..	..	..	..	..	..	..		
ภาคตะวันออกเฉียงเหนือ	Northeastern Part										
1.จ.เลย	Loei*	10.7	0.1	0.8	8.7	26.1			46.4	355.4	-186.0
2.อ.ท่าลี่	Tha Li								..		
3.อ.เชียงคาน	Chiangkhan	20.3			31.5	25.3	7.0		84.1		
4.อ.ด่านซ้าย	Dan Sai								3		
5.จ.หนองคาย	Nong Khai			37.5					37.5	671.2	+ 56.3
6.อ.บึงกาฬ	Bung Kan	5.6	9.2	8.7					23.5		
7.อ.โพนพิสัย	Phon Phisai			13.4					13.4		
8.อ.ท่าบ่อ	Tha Bo			57.9		32.5			90.4		
9.จ.อุดรธานี	Udon Thani*			5.3	15.3	0.2	1.4	1.3	23.5	522.4	- 5.4
10.อ.บ้านผือ	Ban Phu	40.5							40.5		
11.อ.หนองหาร	Nong Han			58.9		9.0			67.9		
12.จ.สกลนคร	Sakon Nakhon*	12.8		T	6.0		39.9	8.9	67.6	742.1	+119.7
13.อ.วานรนิวาส	Wanon Niwat		30.7	30.7					61.4		
14.อ.พรรณานิคม	Phanna Nikhom	16.8		101.1					117.9		

สถานีฝน	Station	วันที่และจำนวนน้ำฝนเป็นมิลลิเมตร Date and amount of rainfall in m. m. มิถุนายน June							ฝนรวม ม.ม. Total m. m.	ฝนรวมตั้งแต่ 1 ม. Accumulative rai-fall Since Jan.	
		24	25	26	27	28	29	30		ฝนจริง Actual	สูง(+)ต่ำ(-) กว่าปกติ Above(+) Below(-) Normal
15.จ.นครพนม	Nakhon Phanom*			1.0	50.3	T	75.6	17.0	143.9	1237.3	+428.3
16.อ.บ้านแพง	Ban Phaeng			3.1			18.4		21.5		
17.อ.ท่าอุเทน	Tha Uten						65.3		65.4		
18.อ.นาแก	Na Kae			18.7					18.7		
19.อ.ธาตุพนม	That Phanom										
20.อ.มุกดาหาร	Mukdahan*	0.4	2.2	3.3	2.0	0.4	12.0		20.3	566.1	+ 69.4
21.จ.ชัยภูมิ	Chaiyaphum*	T	0.3	62.5	11.4	0.2	0.3	T	74.7	333.4	- 46.[illegible]
22.อ.ภูเขียว	Phu Khieo			36.5	2.6				39.1		
23.อ.เกษตรสมบูรณ์	Kaset Sombun		11.0						37.6 ~~11.0~~		
24.อ.ครสวรรค์	Khon Sawan	20.5		12.4	14.2				55.5 ~~47.1~~		
25.อ.จตุรัส	Chaturat			23.7	21.2			3.5	48.4		
26.อ.ปาเหน็จณรงค์	Bamnet Narong	11.2		12.0	25.3				48.5		
27.จ.ขอนแก่น	Khon Kaen*	0.2	T		0.5		41.0	2.0	43.7	401.6	- 87.1
28.อ.น้ำพอง	Nam Phong										
29.อ.ภูเวียง	Phu Wiang	7.7		31.5					44.1 ~~39.2~~		
30.อ.ชุมแพ	Chum Phae			38.6					38.6		
31.อ.ชนบท	Chonnabot	1.0	0.9		23.2		15.3		40.5		
32.อ.มัญจาคีรี	Mancha Khiri	26.1	32.3		13.7				72.1		
33.อ.พล	Phon	16.5			2.5				19.0		
34.จ.มหาสารคาม	Maha Sarakham									396.6	- 43.4
35.อ.พยัฆภูมิพิสัย	Phayakkhaphum Phisai		1.4		5.5	61.5			68.4		
36.อ.บรบือ	Borabu	14.0							19.0 ~~14.0~~		
37.จ.กาฬสินธุ์	Kalasin									316.2	-282.7
38.อ.สหัสขันธ์	Sahatsakhan ->								4.8		
39.อ.ยางตลาด	Yang Talat	9.0		0.4					9.4		
40.อ.กันทรวิชัย	Kanthara Wichai										
41.อ.กมลาสัย	Kamalasai	1.3							1.3		
42.จ.ร้อยเอ็ด	Roi Et*	1.6		T		21.1	1.4		24.1	388.6	-114.0
43.อ.โพนทอง	Phon Thong						16.9		16.9		
44.อ.เสลภูมิ	Selaphum					12.4			12.4		
45.อ.ธวัชบุรี	Thawatburi			12.5					12.5		
46.อ.จตุรพักตรพิมาน	Chaturaphak Phiman										
47.อ.เกษตรวิสัย	Kaset Wisai								32.5		
48.อ.สุวรรณภูมิ	Suwannaphum			0.4					0.4		
49.จ.นครราชสีมา	Nakhon Ratchasima*		3.5	0.8		8.0		0.4	12.3	472.0	+103.5
50.อ.บัวใหญ่	Bua Yai	1.3						1.5	2.8		
51.อ.พิมาย	Phimai	0.8				1.8			2.6		
52.อ.จักราช	[illegible]					63.7			63.7		

สถานีฝน	Station	วันที่และจำนวนน้ำฝนเป็นมิลลิเมตร Date and amount of rainfall in m. m. มิถุนายน June							ฝนรวม ม.ม. Total m. m.	ฝนรวมตั้งแต่ 1 ม.ค. Accumulative rain-fall Since Jan. 1	
		24	25	26	27	28	29	30		ฝนจริง Actual	สูง(+)ต่ำ(-)กว่าปกติ Above(+) Below(-) Normal
53.อ.โชคชัย	Chok Chai				29.5	0.9	12.8		43.2		
54.อ.ดานขุนทด	Dan Khunthot	4.3	18.5		14.5				37.3		
55.อ.โนนไทย	Non Thai						33.2		33.2		
56.อ.สูงเนิน	Sung Noen		32.8						32.8		
57.อ.ปักธงชัย	Pak Thong Chai										
58.อ.สีคิ้ว	Si Khiu		14.6						14.6		
59.อ.ครบุรี	Khonburi				6.4	7.0			13.4		
60.อ.บุรีรัมย์	Buriram	1.5							1.5	258.8	- 223.1
61.อ.พุทไธสง	Phut Thai Song	14.5				40.7	1.1		56.3		
62.อ.ลำปลายมาศ	Lam Plai Mat										
63.อ.นางรอง	Nang Rong		7.2			13.5			20.7		
64.อ.ประโคนชัย	Prakhon Chai										
65.อ.สุรินทร์	Surin*	12.1	1.2	T	23.1	T			44.2	454.7	+ 83.4
66.อ.ท่าตูม	Tha Tum					1.1			1.1		
67.อ.รัตนบุรี	Rattanaburi	15.8				20.0			35.8		
68.อ.ปราสาท	Prasat				96.8				96.8		
69.อ.สังขะ	Sangkha								..		
70.อ.ศรีสะเกษ	Sisaket	10.5							10.5	326.2	- 104.0
71.อ.ราษีไศล	Rasisalai	20.6							20.6		
72.อ.อุทุมพรพิสัย	Uthumphon Phisai	38.5							38.5		
73.อ.กันทรารมย์	Kantharalom	16.5	4.0						16.5		
74.อ.ขุขันธ์	Khukhan								..		
75.กันทรลักษ์	Kantharalak								..		
76.อ.อุบลราชธานี	Ubon Ratchathani*	8.9	33.0	5.7	0.7	2.7		0.7	51.7	518.9	- 102.8
77.อ.เขมราฐ	Khemmarat			20.1	17.8				37.9		
78.อ.มหาชนะชัย	Maha Chana Chai	43.8							43.8		
79.อ.อำนาจเจริญ	Amnat Charoen			91.8	5.6				97.4		
80.อ.ยโสธร	Yasothon	12.8							12.8		
81.อ.ตระการพืชผล	Trakan Phut Phon										
82.อ.คำเขื่อนแก้ว	Kham Khuan Kaeo	51.0				26.0			77.0		
83.อ.เขื่องใน	Khuang Nai	6.2		2.3					8.5		
84.อ.โขงเจียม	Khong Chiam				4.5				4.5		
85.อ.พิบูลมังสาหาร	Phibun Mangsahan										
86.อ.เดชอุดม	Det Udom →										
ภาคกลาง	Central Part										
1.อ.นครสวรรค์	Nakhon Sawan*	0.2	T		39.4		16.2	18.0	73.8	200.8	- 207.4
2.อ.บรรพตพิสัย	Banphot Phisai						5.6		5.6		
3.อ.ลาดยาว	Lat Yao					3.7	8.9	3.7	16.3		

สถานีฝน	Station	วันที่และจำนวนน้ำฝนเป็นมิลลิเมตร Date and amount of rainfall in m. m. มิถุนายน June							ฝนรวม ม.ม. Total	ฝนรวมตั้งแต่ 1 ม. Accumulative rai-fall Since Jan.	
		24	25	26	27	28	29	30	m. m.	ฝนจริง Actual	สูง(+)ต่ำ(-) กว่าปกติ Above(+) Below(-) Normal
4.อ.ชุมแสง	Chumsaeng						21.2		21.2		
5.อ.พยุหคีรี	Phayuha Khiri							8.6	8.6		
6.จ.อุทัยธานี	Uthai Thani				2.2				2.2	125.8	- 288,8
7.อ.หนองฉาง	Nong Chang				6.8				6.8		
8.อ.หนองขาหย่าง	Nong Kha Yang				31.0				31.0		
9.จ.ชัยนาท	Chainat						5.8		5.8	175.6	- 241,0
10.อ.มโนรมย์	Manorom	0.8			0.7				1.5		
11.อ.วัดสิงห์	Wat Sing				1.5	1.7	2.4	2.8	8.4		
12.จ.สิงห์บุรี	Singburi	25.0			73.3				89.3	276.2	- 76,3
13.อ.อินทร์บุรี	Inburi	37.2			9.2	7.9	11.8		66.1		
14.อ.บางระจัน	Bangrachan	6.8			7.1	28.8	28.7	1.4	72.8		
15.อ.พรหมบุรี	Phromburi	4.5			4.9				9.4		
16.จ.ลพบุรี	Lopburi*	15.6			4.8	10.5	41.8	20.4	93.1	285.4	- 160,3
17.อ.บ้านหมี่	Ban Mi	14.8			4.5				19.3		
18.อ.ชัยบาดาล	Chai Badan	4.9							4.9		
19.อ.ท่าวุ้ง	Tha Wung	17.0			43.0				60.0		
20.จ.สุพรรณบุรี	Suphanburi*	8.6			0.2		51.2	T	60.0	288.0	- 101,8
21.อ.เดิมบางนางบวช	Doembang Nangbuat						26.6		26.6		
22.อ.ศรีประจัน	Si Prachan	3.0							3.0		
23.อ.สองพี่น้อง	Song Phi Nong										
24.จ.อ่างทอง	Ang Thong	11.5			2.3	32.3	36.5		82.6	369.5	- 86,2
25.อ.โพธิ์ทอง	Pho Thong	2.3			33.6				35.9		
26.อ.ไชโย	Chaiyo				15.2				15.2		
27.อ.วิเศษไชยชาญ	Wiset Chaichan	2.4			18.5		30.2		51.1		
28.อ.ป่าโมก	Pa Mok					10.9			10.9		
29.จ.สระบุรี	Saraburi	42.4			55.7		90.8		188.9	425.7	- 83,9
30.อ.หนองแค	Nong Khae	53.5			38.4				91.9		
31.อ.แก่งคอย	Kaeng Khoi										
32.จ.พระนครศรีอยุธยา	Ayutthaya	11.7							11.7	180.8	- 255,4
33.อ.บางไทร	Bang Sai										
34.อ.บางบาล	Bang Ban	6.4					2.5	56.3	65.2		
35.อ.เสนา	Sena							37.5	37.5		
36.อ.ท่าเรือ	Tha Rua	45.7			11.5				57.2		
37.อ.ผักไห่	Phak Hai	24.0					24.5	16.5	65.0		
38.อ.บางปะอิน	Bang Pa-in	8.6			14.2				22.8		
39.จ.นครนายก	Nakhon Nayok	6.8			3.9				10.7	327.3	-392.3
40.อ.ปากพลี	Pak Phli										
41.อ.บ้านนา	Ban Na	14.1							14.1		

สถานีฝน	Station	วันที่และจำนวนน้ำฝนเป็นมิลลิเมตร Date and amount of rainfall in m.m. มิถุนายน June							ฝนรวม ม.ม. Total m.m.	ฝนรวมตั้งแต่ 1 ม.ค. Accumulative rain-fall Since Jan.1	
		24	25	26	27	28	29	30		ฝนจริง Actual	สูง(+)ต่ำ(-)กว่าปกติ Above(+) Below(-) Normal
42.จ.ปราจีนบุรี	Prachinburi*	1.1		1.1	T	1.8	2.2	2.6	8.8	590.5	- 97.1
43.อ.บ้านสร้าง	Ban Sang	29.2							29.2		
44.อ.ศรีมหาโพธิ์	Si Maha Pho	21.2		19.8	2.3				43.3		
45.อ.กบินทร์บุรี	Kabinburi	0.9		52.0					52.9		
46.อ.วัฒนานคร	Watthana Nakhon	17.0						5.9	22.9		
47.อ.อรัญประเทศ	Aranyaprathet*	19.1	T	T	2.5	T		5.9	27.5	405.8	- 225.9
48.จ.ปทุมธานี	Pathum Thani	4.1			0.9				5.0	233.0	- 266.5
49.อ.ธัญบุรี	Thanyaburi	20.7			14.1				34.8		
50.จ.นนทบุรี	Nonthaburi					19.5			19.5	327.4	- 95.6
51.อ.บางบัวทอง	Bang Bua Thong	13.0							13.0		
52.จ.กาญจนบุรี	Kanchanaburi*	T	T	1.5			T	T	1.5	288.6	- 112.0
53.อ.ท่าม่วง	Tha Muang										
54.จ.นครปฐม	Nakhon Pathom							45.0	45.0	173.7	- 282.3
55.อ.นครชัยศรี	Nakhon Chai Si	55.6							55.6		
56.จ.ธนบุรี	Thonburi								..		
57.จ.พระนคร	Bangkok*	1.6	2.7	0.5	0.9	5.0			10.7	311.8	- 231.4
58.สนามบินดอนเมือง	Don Muang*	6.1	T	T	12.7	T			18.8	348.7	- 185.1
59.อ.บางเขน	Bang Khen	1.2	0.1	T	13.0				14.3		
60.อ.มีนบุรี	Minburi	2.8			60.2	10.6			73.6		
61.อ.ลาดกระบัง	Lat Krabang	42.1			29.2	26.8			98.1		
62.อ.บางนา	Bang Na*	9.0	2.4		1.2	1.0			13.6		
63.จ.ฉะเชิงเทรา	Chachoengsao	22.3			29.3	1.6			53.2	189.2	- 242.9
64.จ.ราชบุรี	Ratburi		34.7						34.7	265.9	- 67.8
65.อ.บ้านโป่ง	Ban Pong		3.1				2.8		5.9		
66.อ.ปากท่อ	Pak Tho		11.2						11.2		
67.อ.โพธาราม	Photharam		2.6		34.2	8.1	11.8		56.7		
68.จ.สมุทรสงคราม	Samut Songkhram									123.0	- 231.4
69.อ.อัมพวา	Amphawa	34.8	10.5				2.8		48.1		
70.อ.บางคนที	Bang Khonthi	5.2	10.2						15.4		
71.จ.สมุทรสาคร	Samut Sakhon		1.3						1.3	309.7	- 159.5
72.จ.สมุทรปราการ	Samut Prakan	6.2			1.3	74.7			82.2	406.0	- 132.7
73.อ.บางพลี	Bang Phli	7.8	1.6		25.3	27.1			61.8		
74.อ.พระประแดง	Phrapradaeng										
75.บางปู	Bang Pu								..		
76.ป้อมพระจุลฯ	Pom Phrachun*	T			T	1.9			1.9		
ชายฝั่งทะเลตะวันออก	Gulf of Thailand East Coast										
1.จ.ชลบุรี	Chonburi*	2.6			46.0	4.1	0.9		53.6	244.1	- 275.1
2.อ.พนัสนิคม	Phanat Nikhom	5.6				6.0			11.6		

สถานีฝน	Station	วันที่และจำนวนน้ำฝนเป็นมิลลิเมตร Date and amount of rainfall in m.m. มิถุนายน June							ฝนรวม ม.ม. Total m.m.	ฝนสะสมตั้งแต่ 1 ม.ค. Accumulative rain-fall Since Jan.1	
		24	25	26	27	28	29	30		ฝนจริง Actual	สูง(+)ต่ำ(-)กว่าปกติ Above(+) Below(-) Normal
3.อ.บ้านบึง	Ban Bung	8.2							8.2		
4.อ.พานทอง	Phan Thong				14.6				14.6		
5.อ.ศรีราชา	Si Racha	12.2							12.2		
6.อ.สีชัง	Si Chang*	7.0	2.0		1.5	3.7	0.2		14.4		
7.อ.สัตหีบ	Sattahip*	4.0	3.9				T		7.9	237.4	- 238.8
8.จ.ระยอง	Rayong*	7.3	8.6			1.4			17.3	250.5	- 203.0
9.อ.บ้านค่าย	Ban Khai		40.1		13.2				53.3		
10.อ.แกลง	Klaeng	25.8			31.8	7.5	22.5		87.6		
11.จ.จันทบุรี	Chanthaburi*	47.2	1.0	3.8	76.6	29.2	13.1	2.6	173.5	675.3	- 469.0
12.อ.โป่งน้ำร้อน	Pong Namron		20.0								
13.อ.ท่าใหม่	Tha Mai	15.1	2.8	12.5	108.7	20.3			160.4		
14.อ.มะขาม	Makham				27.6						
15.จ.ตราด	Trat			36.2					36.2	901.5	- 481.9
16.อ.เขาสมิง	Khao Saming	45.6							45.6		
17.อ.แหลมงอบ	Laem Ngop	59.2	4.6	2.8	27.0	0.8			94.4		
18.อ.คลองใหญ่	Khlong Yai*	100.9	2.9		37.4	33.1	4.4	13.1	191.8	1114.1	- 638.0
ฝั่งอ่าวไทยตะวันตก	**Gulf of Thailand West Coast**										
1.จ.เพชรบุรี	Phetburi									241.5	- 31.5
2.อ.บ้านแหลม	Ban Laem			13.7			22.7	0.5	36.9		
3.จ.ประจวบคีรีขันธ์	Prachuap Khirikhan*	17.8	6.5	2.0			T	0.8	27.1	196.5	- 230.0
4.อ.หัวหิน	Hua Hin*	4.7	T	0.1	T		6.6	0.1	11.5	135.4	- 202.5
5.จ.ชุมพร	Chumphon*	14.0	0.4	3.3	T	0.7	4.8	4.7	27.9	485.2	- 285.7
6.อ.ท่าแซะ	Tha Sae	18.7		15.6					34.3		
7.อ.สวี	Sawi										
8.อ.หลังสวน	Lang Suan										
9.จ.สุราษฎร์ธานี	Bandon*	1.4		13.6	T	1.5	1.3	0.6	18.4	210.5	- 289.2
10.อ.ไชยา	Chaiya	45.3			13.8				59.1		
11.อ.บ้านนาสาร	Ban Nasan	6.5					63.4		69.9		
12.จ.นครศรีธรรมราช	Nakhon Si Thammarat*	2.7		T	31.5	0.9		2.8	37.7	414.5	- 463.8
13.อ.สิชล	Sichon			27.8	5.1				32.9		
14.อ.ขาวาง	Chawang		30.3	24.5		22.4			77.2		
15.อ.ร่อนพิบูลย์	Ron Phibun										
16.อ.ทุ่งสง	Thung Song	22.0		7.5					29.5		
17.อ.ปากพนัง	Pak Phanang			6.5	17.8				24.3		
18.จ.พัทลุง	Phatthalung	16.2	2.9						19.1	320.2	- 326.9
19.อ.เขาชัยสน	Khao Chai Son				4.9				4.9		
20.จ.สงขลา	Songkhla*	6.0	3.0	1.2	T				10.2		
21.อ.รัตภูมิ	Rattaphum	22.3	3.9						26.2		

สถานีฝน	Station	วันที่และจำนวนน้ำฝนเป็นมิลลิเมตร Date and amount of rainfall in m.m. มิถุนายน June							ฝนรวม มม. Total m.m.	ฝนรวมตั้งแต่ 1 ม.ค. Accumulative rain-fall Since Jan.1	
		24	25	26	27	28	29	30		ฝนจริง Actual	สูง(+)ต่ำ(-)กว่าปกติ Above(+) Below(-) Normal
22.อ.หาดใหญ่	Hat Yai	10.5			6.3				16.8		
23.อ.สะเดา	Sadao	12.2							12.2		
24.จ.ปัตตานี	Pattani								0.0	213.8	- 106.2
25.อ.หนองจิก	Nong Chik										
26.อ.ยะหริ่ง	Yaring		17.1						17.1		
27.อ.ปะนาเระ	Panare										
28.จ.ยะลา	Yala										
29.จ.นราธิวาส	Narathiwat*	1.5	1.0	T	0.1	T	T		2.6	432.5	- 544.0
30.อ.ตากใบ	Tak Bai	1.3	14.4		9.5				25.2		
31.อ.ยี่งอ	Yi Ngo			18.9	47.8				66.7		
ภาคใต้ฝั่งตะวันตก	Southern Part West Coast										
1.จ.ระนอง	Ranong*	36.6	6.7	3.1	4.4	4.3	47.1	47.3	149.5	1210.6	- 356.5
2.อ.กระบุรี	Kraburi	27.2			9.5	11.9			48.6		
3.จ.พังงา	Phang Nga	38.3	5.3	8.9	28.5				81.0	670.3	- 379.4
4.อ.ตะกั่วป่า	Takua Pa	123.7	24.7	9.3	20.8	5.6			193.5		
5.อ.ตะกั่วทุ่ง	Takua Thung	37.2	2.9	9.3	42.9				92.3		
6.อ.ท้ายเหมือง	Thai Muang	13.1	6.8	15.2	57.3				92.4		
7.จ.ภูเก็ต	Phuket*								..		
8.สนามบินภูเก็ต	Phuket Airport*	8.9	8.2	13.3	34.1	4.3	7.5	2.8	79.1	652.3	- 228.6
9.จ.กระบี่	Krabi	21.1			40.8		10.9		72.8		
10.อ.คลองท่อม	Khlong Thom	30.5	3.3		52.2				86.0		
11.สนามบินตรัง	Trang Airport*	35.2	5.0	3.6	48.3	1.4	5.4	8.8	107.7	480.8	- 291.0
12.อ.ปะเหลียน	Pa Lian	54.8	4.7	19.8	32.3				111.6		
13.อ.สิเกา	Si Kao	31.5	15.5	1.3	59.6				107.9		
14.อ.ย่านตาขาว	Yan Ta Khao	53.7	12.9	6.8	24.7	2.4			100.5		
15.จ.สตูล	Satun	17.3	12.6	17.3					47.2	466.3	- 390.5
16.อ.ละงู	La Ngu	36.4			35.8				72.2		

หมายเหตุ ช่องว่าง = ไม่มีฝนตก
* = สถานีตรวจอากาศ
T = ฝนเล็กน้อยวัดไม่ได้
.. = ไม่มีรายงาน

Remark Blank = No rain
* = Synoptic Station
T = Trace
.. = No report

อุณหภูมิสูงสุดและต่ำสุดประจำวันที่ ๒๔ มิ.ย. ๓๐ มิถุนายน ๒๕๐๖

Daily Max. and Min. Temperature June 24 - 30, 1963

สถานี	Station	อุณหภูมิสูงสุดและต่ำสุดเป็นองศา ซ. Max. and Min. Temperature in degree C.							สูงสุดเฉลี่ย ต่ำสุด Average Max. Min.	เฉลี่ยในสัปดาห์ Weekly Mean	ค่าปกติประจำเดือน Monthly Normal
		24	25	26	27	28	29	30			
ภาคเหนือ	Northern Part										
เชียงราย	Chiangrai	33.2 21.5	32.2 21.2	33.6 22.8	22.0	31.0 22.3	31.6 22.3	31.1 22.8	32.1 22.1	27.1	27.5
แม่ฮองสอน	Mae Hongson	31.3 24.2	31.4 23.5	31.3 24.2	27.4 23.8	28.9 24.3	31.5 23.9	30.4 24.5	30.3 24.1	27.2	27.5
ปาย	Pai	..	..	..	..	..	..	..	..	..	..
ขุนยวม	Khun Yuam	..	..	..	..	..	..	..	..	..	..
แม่สะเรียง	Mae Sariang	32.7 24.1	32.8 24.0	34.3 24.3	29.2 24.4	30.4 23.5	32.5 23.7	31.0 22.8	31.8 23.8	27.8	27.6
เชียงใหม่	Chiangmai	28.5 23.7	31.0 23.2	32.3 24.1	27.6 25.0	30.4 23.9	33.2 23.4	33.3 24.3	30.9 23.9	27.4	28.7
ฝาง	Fang	..	..	33.4<..	24.5 22.1	22.4	..	..	..	..	..
ลำปาง	Lampang	29.7 24.3	33.2 24.0	34.6 25.1	30.5 25.9	32.4 23.3	32.6 23.9	31.5 25.1	32.1 24.5	28.3	28.3
น่าน	Nan	31.2 23.9	33.2 24.9	33.6 24.7	28.0 25.3	32.3 22.9	32.6 23.7	31.2 24.5	31.7 24.3	28.0	28.6
แพร่	Phrae	33.0 22.5	33.2 23.1	34.8 24.4	29.0 24.4	32.0 21.5	32.9 22.0	31.0 22.5	32.3 22.9	27.6	28.2
อุตรดิตถ์	Uttaradit	32.9 23.7	35.0 24.6	36.0 25.4	30.0 25.2	33.6 23.0	33.4 24.2	33.0 24.0	33.4 24.3	28.9	29.0
ตาก	Tak	34.0 25.9	33.1 25.0	34.7 25.0	34.3 27.1	31.9 23.8	33.0 25.2	33.0 25.0	33.4 25.3	29.4	28.0
เขื่อนภูมิพล	Bhumibol Dam	34.5 25.0	23.1	34.2<..	32.0 25.1	32.9 24.2	24.4	33.2<..	33.4 24.4	28.9	..
แม่สอด	Mae Sot	33.4 24.3	32.8 24.1	33.3 25.8	31.5 23.9	31.3 24.4	32.2 24.6	29.9 23.8	32.1 24.4	28.3	27.1
พิษณุโลก	Phitsanulok	32.5 26.5	33.9 25.8	35.6 25.5	32.5 27.2	23.8	33.6 24.8	33.0 23.7	33.5 25.3	29.4	29.0
เพชรบูรณ์	Phetchabun	33.3 23.2	33.5 25.4	32.9 24.2	32.5 24.6	32.0 23.2	31.5 23.4	31.8 23.0	32.5 23.9	28.2	27.9
ภาคตะวันออกเฉียงเหนือ	Northeastern Part										
เลย	Loei	31.6 23.5	33.1 23.9	32.3 23.0	30.5 23.5	32.4 23.2	32.0 22.5	31.6 23.3	31.9 23.3	27.6	27.8
อุดรธานี	Udon Thani	35.4 24.9	34.2 25.1	33.5 25.3	29.8 22.5	34.0 22.8	33.2 23.8	33.8 24.4	33.4 24.1	28.8	28.8
นครพนม	Nakhon Phanom	31.0 24.6	32.5 24.9	32.0 24.9	29.5 24.5	31.5 23.5	31.0 24.6	31.2 22.2	31.2 24.2	27.7	27.8
มุกดาหาร	Mukdahan	34.0 24.7	31.5 24.4	30.0 25.5	29.7 25.0	33.7 23.0	33.5 22.8	31.5 23.2	32.0 24.1	28.2	28.5
สกลนคร	Sakon Nakhon	33.7 24.7	33.2 24.1	31.0 25.5	29.8 23.9	34.2 23.6	33.7 24.1	32.4 22.9	32.6 24.1	28.4	28.3
ขอนแก่น	Khon Kaen	34.2 25.2	32.2 24.2	34.7 25.5	33.2 23.7	33.7 23.3	35.2 24.8	32.6 23.2	33.7 24.3	29.1	28.9
ร้อยเอ็ด	Roi Et	33.0 25.0	33.6 23.8	31.0 25.8	31.1 25.6	34.2 24.0	33.6 22.7	32.4 23.7	32.7 24.4	28.6	29.0
ชัยภูมิ	Chaiyaphum	32.3 25.4	32.9 24.6	34.2 24.1	31.0 22.6	31.5 22.4	34.2 23.6	32.6 23.5	32.7 23.7	28.2	..
อุบลราชธานี	Ubon Ratchathani	31.7 25.1	33.0 23.0	32.5 24.3	32.2 25.5	32.7 24.6	33.5 24.9	32.3 25.2	32.6 24.7	28.7	28.2
สุรินทร์	Surin	31.0 22.5	32.3 23.2	32.2 24.5	33.2 24.5	33.3 21.6	33.6 23.3	32.2 23.0	32.5 23.2	27.9	29.1
นครราชสีมา	Nakhon Ratchasima	34.0 23.8	32.1 23.8	34.8 23.8	33.2 23.9	34.2 24.5	34.4 23.6	30.0 23.9	33.3 23.9	28.6	28.6

สถานี	Station	อุณหภูมิสูงสุดและต่ำสุดเป็นองศา ซ. Max. and Min. Temperature in degree C.							สูงสุดเฉลี่ย ต่ำสุด Average Max. Min.	เฉลี่ยในสัปดาห์ Weekly Mean	ค่าปกติประจำเดือน Monthly Normal
		24	25	26	27	28	29	30			
ภาคกลาง	Central Part										
นครสวรรค์	Nakhon Sawan	35.9 26.1	34.9 24.9	36.5 25.8	35.6 27.6	33.9 24.5	35.5 25.3	33.8 24.9	35.2 25.6	30.4	29.6
ลพบุรี	Lopburi	32.6 25.1	31.9 23.7	34.5 25.1	35.0 26.1	35.0 24.0	34.7 25.5	33.0 24.0	33.7 24.8	29.3	28.8
สุพรรณบุรี	Suphanburi	32.8 ..	33.9 ..	24.6	37.1 24.3	37.0 ..	31.0 25.1	31.0 24.0	34.2 24.5	29.4	29.3
กาญจนบุรี	Kanchanaburi	31.8 24.4	35.3 24.7	36.2 23.5	33.7 24.9	34.0 25.8	35.8 25.7	34.6 25.7	34.5 25.0	29.8	29.1
ปราจีนบุรี	Prachinburi	30.9 23.5	33.6 24.0	34.5 25.8	34.0 25.1	33.1 22.5	33.8 25.4	32.4 25.0	33.2 24.4	28.8	28.1
อรัญประเทศ	Aranyaprathet	32.5 24.5	33.4 24.0	33.5 23.5	33.4 23.6	33.5 25.0	33.5 23.5	32.0 24.5	33.1 24.2	28.7	28.3
พระนคร	Bangkok	32.0 26.3	32.8 24.6	33.3 24.5	33.7 25.2	33.5 24.9	32.9 24.9	32.2 25.2	32.9 25.1	29.0	29.0
ดอนเมือง	Don Muang	32.3 25.8	33.8 24.5	34.2 24.9	33.3 26.4	33.8 24.6	31.8 24.9	33.3 25.8	33.2 25.3	29.3	29.1
ป้อมพระจุลฯ	Pom Phrachun	31.4 25.8	30.8 26.0	31.8 26.4	32.6 25.9	31.6 24.2	31.8 24.3	31.6 26.7	31.7 25.6	28.7	..
อ่าวไทยฝั่งตะวันออก	Gulf of Thailand, East Coast										
ชลบุรี	Chonburi	30.6 25.5	33.2 25.5	25.5	33.6 26.2	32.2 ..	31.7 26.0	31.0 25.7	32.1 25.7	28.9	28.9
เกาะสีชัง	Ko Sichang	31.0 27.1	31.2 25.7	32.0 25.6	31.0 27.4	31.1 24.7	32.0 27.1	31.0 27.2	31.3 26.4	28.9	..
สัตหีบ	Sattahip	30.7 26.6	32.3 25.0	33.2 23.9	33.8 27.0	33.3 27.4	33.2 27.0	26.6	32.8 26.3	29.6	29.7
ระยอง	Rayong	29.5 27.5	31.0 27.7	31.8 23.6	31.0 28.2	32.7 27.8	31.2 27.6	27.9	31.2 27.2	29.2	..
บ้านเพ	Ban Phe	.. ..	31.0 ..	31.2 23.8	30.0 26.3	31.6 25.6	31.2 25.8	26.3	31.0 25.6	28.3	..
จันทบุรี	Chanthaburi	30.1 24.2	31.0 23.4	29.0 24.4	29.2 24.1	30.3 23.8	30.5 25.0	29.9 23.9	30.0 24.1	27.1	27.7
แหลมงอบ	Laem Ngop	29.7 25.4	28.7 24.2	26.0	27.4 ..	30.0 23.0	25.0	.. ..	29.0 24.7	26.9	..
คลองใหญ่	Khlong Yai	30.4 24.0	30.5 23.1	31.5 23.8	28.7 23.3	23.1	29.8 24.3	29.8 25.1	30.1 23.8	27.0	27.1
อ่าวไทยฝั่งตะวันตก	Gulf of Thailand, West Coast										
หัวหิน	Hua Hin	31.2 24.2	31.0 24.5	33.4 24.9	32.8 24.2	31.7 25.5	32.4 24.5	31.5 24.5	32.0 24.6	28.3	28.9
ประจวบคีรีขันธ์	Prachuap Khirikhan	31.7 23.4	31.4 23.1	32.4 23.6	36.3 24.7	35.6 25.1	36.6 24.9	31.5 25.1	33.5 24.3	28.9	28.2
ชุมพร	Chumphon	31.7 22.9	30.4 23.0	31.3 24.0	31.0 23.9	32.3 23.3	30.9 23.0	29.7 23.7	31.0 23.4	27.2	27.5
สุราษฎร์ธานี	Bandon	28.0 22.8	30.9 22.7	31.6 22.3	32.5 22.9	33.4 23.0	33.1 23.0	32.2 23.5	31.7 22.9	27.3	28.1
นครศรีธรรมราช	Nakhon Si Thammarat	27.2 23.9	31.8 24.7	34.8 22.2	34.3 22.6	32.8 22.7	33.7 21.5	33.2 24.6	32.5 23.1	27.9	28.4
สงขลา	SongKhla	25.2 21.9	30.9 23.7	33.9 24.0	33.3 24.0	33.5 23.3	34.5 23.1	32.1 23.1	31.9 23.3	27.6	28.6
นราธิวาส	Narathiwat	26.8 23.5	31.5 24.0	31.8 22.8	31.8 23.0	31.3 24.0	32.0 23.0	31.5 22.8	31.0 23.3	27.2	27.7
ภาคใต้ฝั่งตะวันตก	Southern Part, West Coast										
ระนอง	Ranong	30.5 24.0	29.5 22.7	28.6 22.5	29.5 23.5	30.0 22.5	28.0 23.4	28.5 23.5	29.2 23.2	26.2	26.5
ภูเก็ต	Phuket	27.3 22.6	28.4 23.4	30.0 25.3	28.5 23.4	28.0 22.9	29.8 24.0	31.0 24.8	29.0 23.8	26.4	27.7
ตรัง	Trang	25.5 22.0	28.4 22.1	32.1 25.1	30.6 23.2	31.4 22.5	31.7 22.3	31.5 22.1	30.3 22.5	26.4	27.6

แก้ไขเพิ่มเติมรายงานอากาศประจำสัปดาห์ฉบับที่ ๒๕/๒๕๐๖ เนื่องจากได้รับรายงานฝนเพิ่มเติมภายหลัง

Correction in Weekly Weather Report No. 25/1963 for late report of rainfall data

สถานีฝน	Station	วันที่และจำนวนน้ำฝนเป็นมิลลิเมตร Date and amount of rainfall in m.m. มิถุนายน June				ฝนรวม ม.ม. Total m.m.	ฝนรวมตั้งแต่ 1 ม.ค. Accumulative rain-fall Since Jan.1	
		20	21	22	23		ฝนจริง Actual	สูง(+)ต่ำ(-)กว่าปกติ Above(+) Below(-) Normal
ภาคเหนือ	Northern Part							
2. อ.แม่สาย	Mae Sai				25.4	38.5		
6. อ.เทิง	Thoeng				12.5	17.7		
7. อ.แม่สรวย	Mae Sruai				6.7	39.5		
8. อ.เชียงคำ	Chiangkham				13.0	13.0		
9. อ.พาน	Phan				15.2	15.2		
10. อ.เวียงป่าเป้า	Wiang Pa Pao				6.8	6.8		
11. อ.พะเยา	Phayao				14.8	14.8		
14. อ.ขุนยวม	Khun Yuam				17.5	78.6		
17. อ.ฝาง	Fang			4.6	8.1	13.8		
18. อ.เชียงดาว	Chiangdao				20.5	20.5		
20. อ.ดอยสะเก็ด	Doi Saket			2.1	2.0	6.1		
21. อ.หางดง	Hang Dong				7.8	15.5		
23. อ.สันป่าตอง	San Pa Tong				4.0	35.9		
24. อ.สันกำแพง	San Kamphaeng				29.3	29.3		
25. อ.จอมทอง	Chom Thong				9.0	9.0		
26. อ.ฮอด	Hot				48.4	52.3		
27. จ.ลำพูน	Lamphun				17.7	17.7		
37. อ.ทุ่งช้าง	Thung Chang				10.8	10.8		
38. อ.นาน้อย	Na Noi				17.7	17.7		
41. อ.น้ำปาด	Nam Pat				24.3	24.3		
42. จ.ตาก	Tak				5.4	9.4		
44. อ.บ้านตาก	Ban Tak				3.2	5.2		
56. อ.ตะพานหิน	Taphanhin				2.0	2.0		
ภาคตะวันออกเฉียงเหนือ	Northeastern Part							
2. อ.ท่าลี่	Tha Li				15.2	15.2		

สถานีฝน	Station	วันที่และจำนวนน้ำฝนเป็นมิลลิเมตร Date and amount of rainfall in m.m. มิถุนายน June				ฝนรวม ม.ม. Total m.m.	ฝนรวมตั้งแต่ 1 ม.ค. Accumulative rain-fall Since Jan.1	
		20	21	22	23		ฝนจริง Actual	สูง(+)ต่ำ(-)กว่าปกติ Above(+) Below(-) Normal
5. จ.หนองคาย	Nong Khai				6.8	28.6	633.7	+ 44.3
6. อ.บึงกาฬ	Bung Kan				10.5	39.5		
8. อ.ท่าบ่อ	Tha Bo				24.5	42.8		
13. อ.วานรนิวาส	Wanon Niwat				6.7	12.2		
14. อ.พรรณานิคม	Phanna Nikhom				33.5	92.5		
16. อ.บ้านแพง	Ban Phaeng				10.3	66.3		
30. อ.ชุมแพ	Chum Phae				0.4	0.4		
51. อ.พิมาย	Phimai				1.8	10.8		
60. จ.บุรีรัมย์	Buriram				39.6	39.6	257.4	- 196.0
63. อ.นางรอง	Nang Rong				10.6	32.5		
75. อ.กันทรารักษ์	Kantharalak			4.2		68.7		
ภาคกลาง	Central Part							
13. อ.อินทร์บุรี	Inburi				7.2	7.2		
21. อ.เดิมบางนางบวช	Doembang Nangbuat				5.5	5.5		
22. อ.ศรีประจันต์	Si Prachan				20.0	20.0		
30. อ.หนองแค	Nong Khae				10.9	13.0		
36. อ.ท่าเรือ	Tha Rua				11.2	26.8		
41. อ.บ้านนา	Ban Na				9.5	31.9		
49. อ.ธัญบุรี	Thayaburi				2.3	9.9		
59. อ.บางเขน	Bang Khen	2.4		0.5		25.5		
61. อ.ลาดกระบัง	Lat Krabang				5.1	5.1		
อ่าวไทยฝั่งตะวันออก	Gulf of Thailand East Coast							
10. อ.แกลง	Klaeng				10.5	37.0		
12. อ.โป่งน้ำร้อน	Pong Namrom				15.0	106.0		
14. อ.มะขาม	Makham				16.8	163.8		
15. จ.ตราด	Trat				29.2	149.9	865.3	- 357.6
16. อ.เขาสะบิง	Khao Saming			25.4	19.8	111.1		
อ่าวไทยฝั่งตะวันตก	Gulf of Thailand West Coast							
6. อ.ท่าแซะ	Tha Sae		23.9		72.2	144.9		

สถานีฝน	Station	วันที่และจำนวนน้ำฝนเป็นมิลลิเมตร Date and amount of rainfall in m.m. มิถุนายน June 20	21	22	23	ฝนรวม m.m. Total m.m.	ฝนรวมตั้งแต่ 1 ม.ค. Accumulative rain-fall Since Jan.1 ฝนจริง Actual	ต่าง(+)สูง(-)กว่าปกติ Above(+) Below(-) Normal
8.อ.หลังสวน	Lang Suan				24.0	88.4		
10.อ.ไชยา	Chaiya				40.0	40.0		
11.อ.บ้านนาสาร	Ban Nasan				14.0	44.2		
14.อ.ฉวาง	Chawang				35.2	63.4		
16.อ.ทุ่งสง	Thung Song				62.0	98.0		
17.อ.ปากพนัง	Pak Phanang				13.3	22.7		
18.จ.พัทลุง	Phatthalung				35.9	63.6	301.1	-324.3
19.อ.เขาชัยสน	Khao Chai Son				31.4	31.4		
21.อ.รัตภูมิ	Rattaphum				18.2	21.8		
22.อ.หาดใหญ่	Hat Yai				20.6	30.0		
23.อ.สะเดา	Sadao				45.6	45.6		
24.จ.ปัตตานี	Pattani				15.3	19.8	213.8	- 89.4
25.อ.หนองจิก	Nong Chik				20.0	20.0		
26.อ.ยะหริ่ง	Yaring			7.1	20.7	31.9		
27.อ.ปานาเระ	Panare			8.4	6.9	17.2		
30.อ.ตากใบ	Tak Bai				9.7	37.5		
31.อ.ยี่งอ	Yi Ngo				6.4	6.4		
ภาคใต้ฝั่งตะวันตก	Southern Part West Coast							
3.จ.พังงา	Phang Nga				37.9	172.7	589.1	-397.9
4.อ.ตะกั่วป่า	Takua Pa		7.4		84.5	221.9		
5.อ.ตะกั่วทุ่ง	Takua Thung			38.9	83.5	142.7		
9.จ.กระบี่	Krabi				110.0	160.1		
10.อ.คลองท่อม	Khlong Tom			18.4	66.5	119.0		
12.อ.ปะเหลียน	Pa Lian			38.9	129.6	285.8		
13.อ.สิเกา	Si Kao			17.2	102.5	177.1		
14.อ.ย่านตาขาว	Yan Ta Khao				65.6	142.8		
15.จ.สตูล	Satun			38.5	41.5	175.9	419.1	-411.9
16.อ.ละงู	La Ngu			30.7	70.4	151.6		

พิมพ์ที่โรงพิมพ์ กรมอุตุนิยมวิทยา บางกะปี พระนคร
กรมอุตุนิยมวิทยา เจ้าของ
นาวาเอก ประเสริฐ สุนทโรทก ผู้พิมพ์ผู้โฆษณา พ.ศ. ๒๕๐๖

กรมอุตุนิยมวิทยา สำนักนายกรัฐมนตรี

รายงานอากาศประจำสัปดาห์ ระหว่างวันที่ ๑ ถึง ๗ กรกฎาคม ๒๕๐๖

ฉบับที่ ๒๗ / ๒๕๐๖

พลเรือโท สนิธ เวสารัชชนันท์

อธิบดีกรมอุตุนิยมวิทยา

LIBRARY
JUL 15 1963
WEATHER BUREAU

METEOROLOGICAL DEPARTMENT

OFFICE OF THE PRIME MINISTER

BANGKOK THAILAND

WEEKLY WEATHER REPORT

DURING THE PERIOD JULY 1 – 7, 1963

No. 27 / 1963

Sanit Vesa – rajananda

Vice Admiral, Director General

สรุปลักษณะอากาศทั่วไปในรอบสัปดาห์
ระหว่างวันที่ ๑ – ๗ กรกฎาคม ๒๕๐๖

๑. มรสุมตะวันตกเฉียงใต้ในประเทศไทยมีกำลังค่อนข้างแรงตลอดสัปดาห์

๒. ไต้ฝุ่น "ทริกซ์" ในทะเลจีนใต้ ได้เคลื่อนเข้าสู่ฝั่งภาคใต้ของจีนบริเวณเมืองซัวเถา เมื่อวันที่ ๑ ก.ค. แล้วได้สลายตัวในวันที่ ๒ ก.ค.

๓. ในสัปดาห์ที่แล้วมามีฝนเล็กน้อยเป็นบางแห่งในภาคใต้ ส่วนภาคอื่น ๆ มีฝนทั่วไปในวันที่ ๔ – ๖ ก.ค. นอกนั้นมีฝนเล็กน้อยตกเป็นแห่ง ๆ

กรมอุตุนิยมวิทยา
๘ / ๗ /๒๕๐๖

General Situation

Period July 1 – 7, 1963

1. The southwest monsoon over Thailand was rather strong throughout the week.

2. Typhoon "Trix" in South China Sea moved northwestward towards South China Coast near swatow on July 1, and dissipated on July 2.

3. Light rains isolated in Southern Thailand throughout the week while over the rest of the country light rains scattered in the first half of the week and widespread rains in the second half of the week.

Meteorological Department
8 / 7 / 1963

การคาดหมายลักษณะอากาศใน ๗ วันข้างหน้า
ตั้งแต่วันที่ ๘ – ๑๔ กรกฎาคม ๒๕๐๖

คาดว่า ตลอดสัปดาห์นี้จะมีฝนตกมากทั่วประเทศ และมีพายุฝนเป็นครั้งคราว

กรมอุตุนิยมวิทยา
๘ / ๗ / ๒๕๐๖

Weather Outlook for the next seven days

From July 8 - 14, 1963

Expected substantial rain over the whole Thailand with occasional rainstorm throughout the week.

Meteorological Department
8 / 7 / 1963

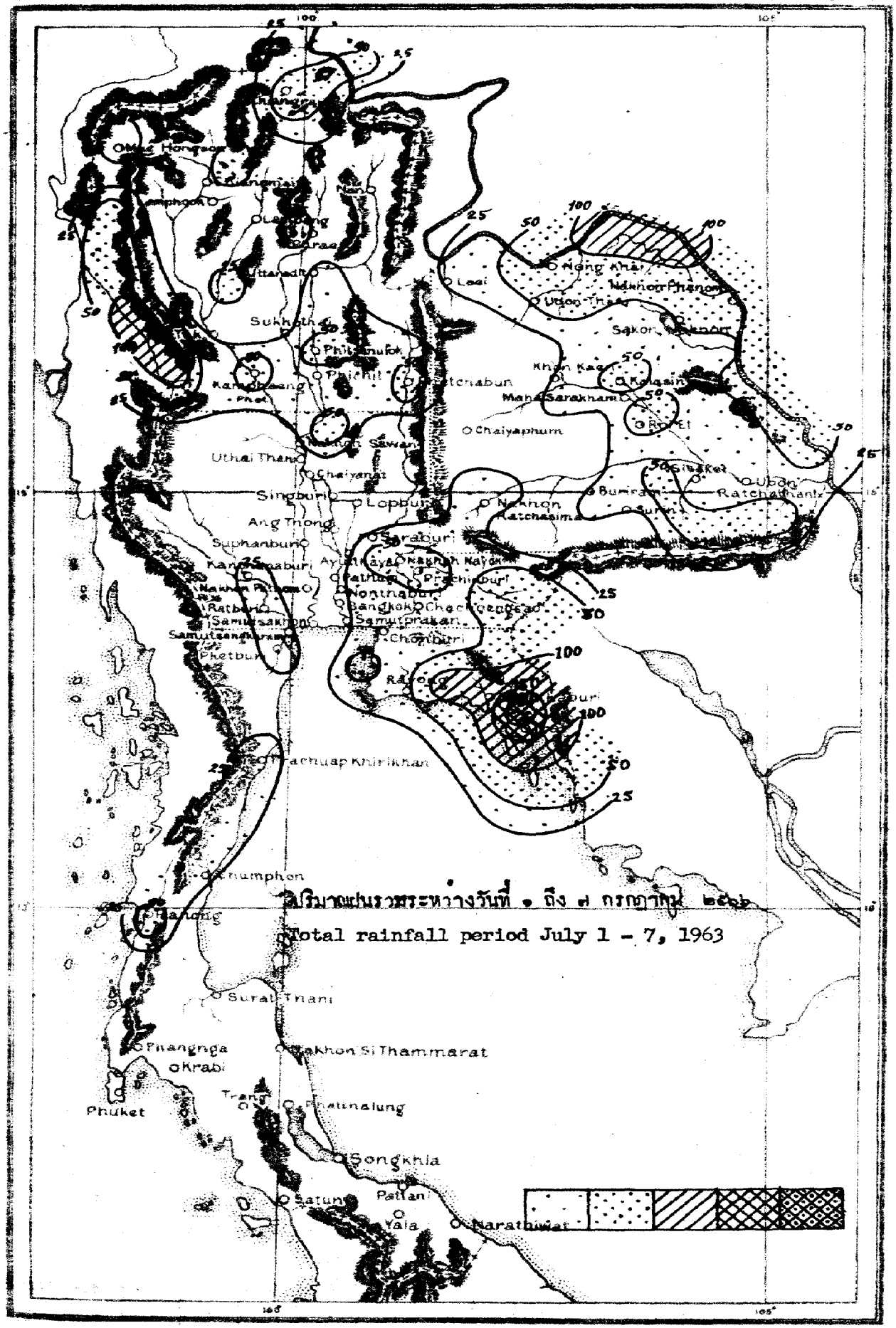

ปริมาณฝนรวมระหว่างวันที่ ๑ ถึง ๗ กรกฎาคม ๒๕๖๖

Total rainfall period July 1 - 7, 1963

สถานีตรวจ	Station	วันที่และจำนวนน้ำฝนเป็นมิลลิเมตร Date and amount of rainfall in m.m. กรกฎาคม July							ฝนรวม ม.ม. Total m.m.	ฝนรวมตั้งแต่ 1 ม.ค. Accumulative rain-fall Since Jan.1	
		1	2	3	4	5	6	7		ฝนจริง Actual	สูง(+)ต่ำ(-)กว่าปกติ Above(+) Below(-) Normal
ภาคเหนือ	Northern Part										
1.จ.เชียงราย	Chiangrai *	17.6		25.2	2.9	2.8	23.9		72.4	342.4	-262.3
2.อ.แม่สาย	Mae Sai			32.3					32.3		
3.อ.เชียงแสน	Chiangsaen	14.0		13.0		16.7			43.7		
4.อ.แม่จัน	Mae Chan					42.3			42.3		
5.อ.เชียงของ	Chiangkhong	29.3		23.4	25.7	19.3			97.7		
6.อ.เทิง	Thoeng			4.5		5.0			9.5		
7.อ.แม่สรวย	Mae Sruai			6.5					6.5		
8.อ.เชียงคำ	Chiangkham			38.0	3.2		6.3		47.5		
9.อ.พาน	Phan										
10.อ.เวียงป่าเป้า	Wiang Pa Pao			4.2					4.2		
11.อ.พะเยา	Phayao					7.4			7.4		
12.จ.แม่ฮ่องสอน	Mae Hongson*	0.7	10.5	4.7	0.4	12.7	1.8	2.4	33.2	473.8	+ 86.6
13.อ.ปาย	Pai*	..	..	..	..	..	..	..	..		
14.อ.ขุนยวม	Khun Yuam		1.6		7.5				9.1		
15.อ.แม่สะเรียง	Mae Sariang*	6.8	3.0	1.9	33.7	5.9		2.5	53.8	415.9	-128.6
16.จ.เชียงใหม่	Chiangmai*		T	0.2	5.3	1.1	0.9	0.6	8.1	244.8	-193.8
17.อ.ฝาง	Fang				2.9				2.9		
18.อ.เชียงดาว	Chiangdao	..	..	..	..	..	..	..	..		
19.อ.แม่แตง	Mae Taeng										
20.อ.ดอยสะเก็ด	Doi Saket			4.6	25.0	2.4			32.0		
21.อ.หางดง	Hang Dong			1.9	1.4	2.1			5.4		
22.อ.สันทราย	San Sai		0.5	1.9	28.3	1.1	0.2		32.0		
23.อ.สันป่าตอง	San Pa Tong				0.2	1.8			2.0		
24.อ.สันกำแพง	San Kamphaeng										
25.อ.จอมทอง	Chom Thong										
26.อ.ฮอด	Hot				12.6				12.6		
27.จ.ลำพูน	Lamphun										
28.จ.ลำปาง	Lampang*	T			4.0	2.1	3.4		9.5	297.8	-118.3
29.อ.แจ้ห่ม	Chae Hom	..	..	..	..	..	..	..	..		
30.อ.สบปราบ	Sop Prap			0.7	1.8	2.3			4.8		
31.อ.เกาะคา	Ko Kha					5.0			5.0		
32.อ.เถิน	Thoen				23.3		11.1		34.4		
33.จ.แพร่	Phrae					24.1			24.1		
34.สนามบินแพร่	Phrae Airport*	T			3.6	10.4	5.9	1.1	21.0	345.0	- 57.5
35.อ.สูงเม่น	Sung Men				22.7				22.7		
36.จ.น่าน	Nan*	0.2	0.4	T	9.0	6.8	2.2		18.6	426.6	- 24.5
37.อ.ทุ่งช้าง	Thung Chang				1.2				1.2		

สถานีฝน	Station	วันที่และจำนวนน้ำฝนเป็นมิลลิเมตร Date and amount of rainfall in m.m. กรกฎาคม July							ฝนรวม ม.ม. Total m.m.	ฝนรวมตั้งแต่ 1 ม.ค. Accumulative rain-fall Since Jan.1	
		1	2	3	4	5	6	7		ฝนจริง Actual	สูง(+)ต่ำ(-)กว่าปกติ Above(+) Below(-) Normal
38.อ.น่านอย	Na Noi										
39.จ.อุตรดิตถ์	Uttaradit*			T	1.9	26.3	7.1	0.2	35.5	382.8	-228.5
40.อ.ลับแล	Lap Lae				3.6				3.6		
41.อ.น้ำปาด	Nam Pat				8.6				8.6		
42.จ.ตาก	Tak				15.6	3.6			19.2		
43.สนามบินตาก	Tak Airport*	0.1	T	0.2	4.2	3.9	1.7	4.2	14.3	226.5	- 71.6
44.อ.บ้านตาก	Ban Tak	2.3			12.1	5.7			20.1		
45.อ.แม่สอด	Mae Sot*	11.9	21.0	4.5	25.6	24.2	11.5	35.9	134.6	548.5	+ 57.9
46.เขื่อนภูมิพล	Bhumibol Dam*				3.4	2.2	2.7		8.3		
47.จ.สุโขทัย	Sukhothai				5.7	7.2	0.3		13.2	90.9	-416.4
48.อ.สวรรคโลก	Sawankhalok				8.2	12.4			20.6		
49.อ.กงไกรลาศ	Kongkrailat	..	..	..	..	..	..	..	..		
50.จ.พิษณุโลก	Phitsanulok*	53.1			23.0	5.5	8.8	2.8	93.2	341.0	-188.7
51.อ.พรหมพิราม	Phrom Phiram	44.3							44.3		
52.อ.วังทอง	Wang Thong	17.3			46.5		11.4		75.2		
53.จ.กำแพงเพชร	Kamphaeng Phet				52.4	3.3	3.4		59.1	242.1	- 32.6
54.จ.พิจิตร	Phichit		2.3		20.0				22.3	186.1	-303.0
55.อ.บางมูลนาค	Bang Munnak		9.5						9.5		
56.อ.ตะพานหิน	Taphanhin	4.3	7.4		8.2		8.2		32.3		
57.จ.เพชรบูรณ์	Phetchabun*	2.2	0.2		31.4	24.8	2.6	7.6	68.8	561.5	-102.1
58.อ.หล่มเก่า	Lom Kao				20.5				20.5		
59.อ.หล่มสัก	Lom Sak	1.7				37.7			39.4		
60.อ.ชนแดน	Chon Daen	4.2	15.4						19.6		
<u>ภาคตะวันออกเฉียงเหนือ</u>	<u>Northeastern Part</u>										
1.จ.เลย	Loei*	T			2.9	24.4	2.1		29.4	384.8	-183.9
2.อ.ท่าลี่	Tha Li	..	..	..	..	..	..	..	..		
3.อ.เชียงคาน	Chiangkhan					27.1			27.1		
4.อ.ด่านซ้าย	Dan Sai	9.3			8.4				17.7		
5.จ.หนองคาย	Nong Khai			3.4		26.2	2.3		31.9	703.1	+ 38.5
6.อ.บึงกาฬ	Bung Kan	4.5	8.3	10.1	80.5				103.4		
7.อ.โพนพิสัย	Phon Phisai				86.5	16.0			102.5		
8.อ.ท่าบ่อ	Tha Bo				39.3	21.4			60.7		
9.จ.อุดรธานี	Udon Thani*		T	0.1	17.8	43.2	3.3	0.5	64.9	587.3	+ 37.0
10.อ.บ้านผือ	Ban Phu	..	..	..	..	..	..	..	..		
11.อ.หนองหาน	Nong Han				55.6				55.6		
12.จ.สกลนคร	Sakon Nakhon*	1.1	2.0	0.5	55.4	10.9	T		69.9	812.0	+143.0
13.อ.วานรนิวาส	Wanon Niwat				74.8				74.8		
14.อ.พรรณานิคม	Phanna Nikhom		1.5	2.7	33.1				37.3		

สถานีฝน	Station	วันที่และจำนวนน้ำฝนเป็นมิลลิเมตร Date and amount of rainfall in m. m. กรกฎาคม July							ฝนรวม มม. Total m. m.	ฝนรวมตั้งแต่ 1 ม.ค. Accumulative rain-fall Since Jan.1	
		1	2	3	4	5	6	7		ฝนจริง Actual	สูง(+)ต่ำ(-)กว่าปกติ Above(+) Below(-) Normal
15.จ.นครพนม	Nakhon Phanom*	2.1	6.0	4.8	59.1	16.3	1.5	0.8	90.6 /124.7	1327.9	+432.1
16.อ.บ้านแพง	Ban Phaeng	2.1	9.9	32.8	81.7	12.8	5.1		194.4		
17.อ.ท่าอุเทน	Tha Uten	6.7	5.6		69.2	4.8	11.0		97.3		
18.อ.นาแก	Na Kae				20.2	11.2			31.4		
19.อ.ธาตุพนม	That Phanom				16.2				16.2		
20.อ.มุกดาหาร	Mukdahan*		0.4	1.3	36.8	8.2	7.5	T	51.2	617.3	+ 44.6
21.จ.ชัยภูมิ	Chaiyaphum*	T	0.1		8.4	15.3	0.6		24.4	357.8	+ 12.5
22.อ.ภูเขียว	Phu Khieo	10.2			7.8				18.0		
23.อ.เกษตรสมบูรณ์	Kaset Sombun	16.3							16.3		
24.อ.คอนสวรรค์	Khon Sawan				5.9				5.9		
25.อ.จตุรัส	Chaturat										
26.อ.บำเหน็จณรงค์	Bamnet Narong										
27.จ.ขอนแก่น	Khon Kaen*			T	15.2	21.5	T	T	36.7	438.3	- 75.5
28.อ.น้ำพอง	Nam Phong				17.5				17.5		
29.อ.ภูเวียง	Phu Wiang				3.3				3.3		
30.อ.ชุมแพ	Chum Phae	3.3			3.3	20.5			27.1		
31.อ.ชนบท	Chonnabot	0.2				17.9			18.1		
32.อ.มัญจาคีรี	Mancha Khiri				18.0				18.0		
33.อ.พล	Phon				6.5				6.5		
34.จ.มหาสารคาม	Maha Sarakham				17.2	13.8			31.0	427.6	- 52.0
35.อ.ชยัมภูมิพิสัย	Phayakkhaphum Phisai →								/27		
36.อ.บรบือ	Borabu				12.0	11.0			23.0		
37.จ.กาฬสินธุ์	Kalasin				31.6	27.7			59.3	375.5	-283.5
38.อ.สหัสขันธ์	Sahatsakhan				20.4				20.4		
39.อ.ยางตลาด	Yang Talat					24.2			24.2		
40.อ.กันทรวิชัย	Kanthara Wichai				35.8	12.4			48.2		
41.อ.กมลาไสย	Kamalasai				14.2				14.2		
42.จ.ร้อยเอ็ด	Roi Et*		T	T	31.2	20.1	T	T	51.3	464.0	-106.6
43.อ.โพนทอง	Phon Thong				78.0				78.0		
44.อ.เสลภูมิ	Selaphum				8.2				8.2		
45.อ.ธวัชบุรี	Thawatburi				33.5				33.5		
46.อ.จตุรพักตรพิมาน	Chaturaphak Phiman										
47.อ.เกษตรวิสัย	Kaset Wisai								44		
48.อ.สุวรรณภูมิ	Suwannaphum										
49.จ.นครราชสีมา	Nakhon Ratchasima*		0.8		1.7	21.0	6.7	T	30.2	514.5	+ 86.4
50.อ.บัวใหญ่	Bua Yai				4.1	9.1			13.2		
51.อ.พิมาย	Phimai				3.6	13.8			17.4		
52.อ.จักราช	Chakkarat					23.4			23.4		

สถานีฝน	Station	วันที่และจำนวนน้ำฝนเป็นมิลลิเมตร Date and amount of rainfall in m.m. กรกฎาคม July							ฝนรวม ม.ม. Total m.m.	ฝนรวมตั้งแต่ 1 ม.ค. Accumulative rain-fall Since Jan.1	
		1	2	3	4	5	6	7		ฝนจริง Actual	สูง(+)ต่ำ(-)กว่าปกติ Above(+) Below(-) Normal
53.อ.โชคชัย	Chok Chai				3.0	14.1			17.1		
54.อ.ด่านขุนทด	Dan Khunthot				11.9	13.6	6.4		31.9		
55.อ.โนนไทย	Non Thai					26.8			26.8		
56.อ.สูงเนิน	Sung Noen		1.2		4.7	15.8	4.2		25.9		
57.อ.ปักธงชัย	Pak Thong Chai										
58.อ.สีคิ้ว	Si Khiu						16.4		16.4		
59.อ.ครบุรี	Khonburi		2.3		4.2	11.8			18.3		
60.จ.บุรีรัมย์	Buriram					40.5			40.5	299.4	-267.7
61.อ.พุทไธสง	Phut Thai Song				12.1	6.7			18.8		
62.อ.ลำปลายมาศ	Lam Plai Mat										
63.อ.นางรอง	Nang Rong	1.8				12.5			14.3		
64.อ.ประโคนชัย	Prakhon Chai										
65.จ.สุรินทร์	Surin*	3.1	1.4		6.4	7.6			18.5	473.2	+ 64.1
66.อ.ท่าตูม	Tha Tum		14.6		12.2	4.8			31.6		
67.อ.รัตนบุรี	Rattanaburi		28.2		50.8				79.0		
68.อ.ปราสาท	Prasat										
69.อ.สังขะ	Sangkha	..	..	..	..	..	..	..	..		
70.จ.ศรีสะเกษ	Sisaket		15.5						15.5	341.7	-127.5
71.อ.ราษีไศล	Rasisalai										
72.อ.อุทุมพรพิสัย	Uthumphon Phisai		10.7		13.5	5.2			29.4		
73.อ.กันทรารมย์	Kantharatom		18.4		13.5				31.9		
74.อ.ขุขันธ์	Khukhan		50.0		40.0				90.0		
75.กันทรลักษ์	Kantharalak				8.9				8.9		
76.จ.อุบลราชธานี	Ubon Ratchathani*		17.1	7.6	16.7	1.4	1.3	1.7	45.8	564.7	-118.4
77.อ.เขมราฐ	Khemmarat		2.5	50.7	40.4				93.6		
78.อ.มหาชนะชัย	Maha Chana Chai				57.7				57.7		
79.อ.อำนาจเจริญ	Amnat Charoen		33.6						33.6		
80.อ.ยโสธร	Yasothon				22.1	8.1			30.2		
81.อ.ตระการพืชผล	Trakan Phut Phon			9.5	10.5				20.0		
82.อ.คำเขื่อนแก้ว	Kham Khuan Kaeo				36.0				36.0		
83.อ.เขื่องใน	Khuang Nai		10.0		56.0				66.0		
84.อ.โขงเจียม	Khong Chiam			29.1	25.3				54.4		
85.อ.พิบูลมังสาหาร	Phibun Mangsahan	..	..	..	..	..	..	..	..		
86.อ.เดชอุดม	Det Udom	8.7	13.3		30.9	9.1			62.0		
ภาคกลาง	Central Part										
1.จ.นครสวรรค์	Nakhon Sawan*	0.3	0.8		5.9	1.9	2.4	T	11.3	212.1	-240.7
2.อ.บรรพตพิสัย	Banphot Phisai						5.4		5.4		
3.อ.ลาดยาว	Lat Yao	10.3							10.3		

สถานีฝน	Station	วันที่และจำนวนน้ำฝนเป็นมิลลิเมตร Date and amount of rainfall in m. m. กรกฎาคม July							ฝนรวม ม.ม. Total m. m.	ฝนรวมตั้งแต่ 1 ม.ค. Accumulative rain-fall Since Jan.1	
		1	2	3	4	5	6	7		ฝนจริง Actual	สูง(+)ต่ำ(-)กว่าปกติ Above(+) Below(-) Normal
4.อ.ชุมแสง	Chumsaeng				32.4	15.3	10.3		58.0		
5.อ.พยุหคีรี	Phayuha Khiri										
6.จ.อุทัยธานี	Uthai Thani				6.9				6.9	148.1	-307.4
7.อ.หนองฉาง	Nong Chang				10.1				10.1		
8.อ.หนองขาหย่าง	Nong Kha Yang				11.3	4.1	3.8		19.2		
9.จ.ชัยนาท	Chainat				1.8	2.7			4.5	180.1	-259.9
10.อ.มโนรมย์	Manorom		4.4		6.2	2.8	2.1		15.5		
11.อ.วัดสิงห์	Wat Sing		2.9		3.5	2.1	2.1		10.6		
12.จ.สิงห์บุรี	Singburi									276.2	-103.9
13.อ.อินทร์บุรี	Inburi		2.8		3.6	6.5	1.4		14.3		
14.อ.บางระจัน	Bangrachan					12.6			12.6		
15.อ.พรหมบุรี	Phromburi				2.5	9.4			11.9		
16.จ.ลพบุรี	Lopburi*		0.6	T	2.3	10.4	3.1	T	16.4	301.8	-188.5
17.อ.บ้านหมี่	Ban Mi		11.8						11.8		
18.อ.ชัยบาดาล	Chai Badan			12.4	6.1				18.5		
19.อ.ท่าวุ้ง	Tha Wung			6.1					6.1		
20.จ.สุพรรณบุรี	Suphanburi*		0.5	1.2	0.8	12.0	2.2		16.7	302.7	-116.5
21.อ.เดิมบางนางบวช	Doembang Nangbuat				3.5	5.6	1.9		11.0		
22.อ.ศรีประจันต์	Si Prachan				2.0				2.0		
23.อ.สองพี่น้อง	Song Phi Nong					15.1			15.1		
24.จ.อ่างทอง	Ang Thong				7.4	8.8			16.2	400.0	-112.9
25.อ.โพธิ์ทอง	Pho Thong				6.2				6.2		
26.อ.ไชโย	Chaiyo										
27.อ.วิเศษไชยชาญ	Wiset Chaichan				8.7	10.5	3.5		22.7		
28.อ.ป่าโมก	Pa Mok					14.7			14.7		
29.จ.สระบุรี	Saraburi				4.5	23.1			26.7	487.9	- 76.1
30.อ.หนองแค	Nong Khae			3.2					3.2		
31.อ.แก่งคอย	Kaeng Khoi	..	..	..	..	..	..	..	..		
32.จ.พระนครศรีอยุธยา	Ayutthaya						7.8		7.8	188.6	-301.4
33.อ.บางไทร	Bang Sai										
34.อ.บางบาล	Bang Ban		4.9		2.7	10.7	1.4		19.7		
35.อ.เสนา	Sena				2.2	12.5			14.7		
36.อ.ท่าเรือ	Tha Rua										
37.อ.ผักไห่	Phak Hai	..	..	..	..	..	..	..	..		
38.อ.บางปะอิน	Bang Pa-in										
39.จ.นครนายก	Nakhon Nayok	4.9			56.2	9.2			70.3	427.7	-306.5
40.อ.ปากพลี	Pak Phli				82.6	10.6			93.2		
41.อ.บ้านนา	Ban Na				82.6	11.5			94.1		

สถานีฝน	Station	วันที่และจำนวนน้ำฝนเป็นมิลลิเมตร Date and amount of rainfall in m.m. กรกฎาคม July							ฝนรวม ม.ม. Total m.m.	ฝนรวมตั้งแต่ 1 ม.ค. Accumulative rain-fall Since Jan.1	
		1	2	3	4	5	6	7		ฝนจริง Actual	สูง(+)ต่ำ(-)กว่าปกติ Above(+) Below(-) Normal
42.จ.ปราจีนบุรี	Prachinburi*	0.3	19.5	T	24.8	10.7	3.6		58.9	649.4	-122.9
43.อ.บ้านสร้าง	Ban Sang										
44.อ.ศรีมหาโพธิ์	Si Maha Pho				21.4		5.7		27.1		
45.อ.กบินทร์บุรี	Kabinburi		10.3		30.4	0.5		10.2	51.4		
46.อ.วัฒนานคร	Watthana Nakhon				40.2	10.1	3.8		54.1		
47.อ.อรัญประเทศ	Aranyaprathet*	2.6	0.7		32.9	14.4	2.8	2.4	55.8	461.6	-210.6
48.จ.ปทุมธานี	Pathum Thani					9.4			9.4	260.8	-285.7
49.อ.ธัญบุรี	Thanyaburi		0.9		4.8	9.6	0.2		15.5		
50.จ.นนทบุรี	Nonthaburi				11.1				11.1	338.5	-117.3
51.อ.บางบัวทอง	Bang Bua Thong				3.9		9.2		13.1		
52.จ.กาญจนบุรี	Kanchanaburi*		T	0.3	T	17.4	5.7	1.7	25.1	313.7	-101.0
53.อ.ท่าม่วง	Tha Muang										
54.จ.นครปฐม	Nakhon Pathom									173.7	-305.9
55.อ.นครชัยศรี	Nakhon Chai Si				7.3				7.3		
56.จ.ธนบุรี	Thonburi	..	..	..	..	..	..	..	..		
57.จ.พระนคร	Bangkok*	2.5	T	T	7.4	0.6	15.1	T	25.6	337.4	-248.9
58.สนามบินดอนเมือง	Don Muang*	T			11.2	3.9	6.6	0.1	21.8	370.8	-210.5
59.อ.บางเขน	Bang Khen	T	3.6	T	6.8				10.4		
60.อ.มีนบุรี	Minburi	6.5		7.5	7.3	5.6	9.8		36.7		
61.อ.ลาดกระบัง	Lat Krabang				42.8	8.1	4.6		55.5		
62.อ.บางนา	Bang Na*			0.2	2.3				2.5		
63.จ.ฉะเชิงเทรา	Chachoengsao			1.9	11.6	11.3	1.4		26.2	215.4	-248.3
64.จ.ราชบุรี	Ratburi			7.8		34.6			42.4	308.3	- 50.0
65.อ.บ้านโป่ง	Ban Pong				6.8	9.2	5.2		21.2		
66.อ.ปากท่อ	Pak Tho					31.8			31.8		
67.อ.โพธาราม	Photharam			2.1	5.1	9.6	4.1		20.9		
68.จ.สมุทรสงคราม	Samut Songkhram	..	..	..	..	..	..	..	..	..	..
69.อ.อัมพวา	Amphawa			2.4	2.6	7.9	2.7		15.6		
70.อ.บางคนที	Bang Khonthi			5.8					5.8		
71.จ.สมุทรสาคร	Samut Sakhon	3.4			2.1	4.1	2.3		11.9	321.6	-182.4
72.จ.สมุทรปราการ	Samut Prakan	0.4		4.3	3.1	2.4	1.4		11.6	417.6	-156.2
73.อ.บางพลี	Bang Phli										
74.อ.พระประแดง	Phrapradaeng				5.8				5.8		
75.บางปู	Bang Pu	..	..	..	..	..	..	..	..		
76.ป้อมพระจุลฯ	Pom Phrachun*	1.3	0.3	1.7	2.7	13.4	4.1		23.5		
ชายฝั่งทะเลตะวันออก	Gulf of Thailand East Coast										
1.จ.ชลบุรี	Chonburi*	T		0.1	11.4	14.2	1.8	T	27.5	262.2	-306.8
2.อ.พนัสนิคม	Phanat Nikhom				27.4	2.6			30.0		

สถานีฝน	Station	วันที่และจำนวนน้ำฝนเป็นมิลลิเมตร Date and amount of rainfall in m.m. กรกฎาคม July							ฝนรวม ม.ม. Total m.m.	ฝนรวมตั้งแต่ 1 ม.ค. Accumulative rain-fall Since Jan.1	
		1	2	3	4	5	6	7		ฝนจริง Actual	ต่ำ(+)ต่ำ(-)กว่าปกติ Above(+) Below(-) Normal
3.อ.บ้านบึง	Ban Bung										
4.อ.พานทอง	Phan Thong										
5.อ.ศรีราชา	Si Racha	8.8							8.8		
6.อ.สีชัง	Si Chang*	6.6		5.3	1.2	35.8	2.1		51.0		
7.อ.สัตหีบ	Sattahip*	0.4			5.0	21.1	3.0	2.0	31.5	268.8	-220.8
8.จ.ระยอง	Rayong*	9.7			5.2	20.8	9.0		44.7	295.2	-179.4
9.อ.บ้านค่าย	Ban Khai										
10.อ.แกลง	Klaeng	15.9			42.5	53.2	2.9		114.5		
11.จ.จันทบุรี	Chanthaburi*	4.2	0.1		15.7	66.8	13.6	4.2	104.6	779.9	-469.3
12.อ.โป่งน้ำร้อน	Pong Namron	20.2		32.0	85.0				137.2		
13.อ.ท่าใหม่	Tha Mai	6.8			15.4	67.3	4.8		94.3		
14.อ.มะขาม	Makham				38.4	56.4	24.2		119.0		
15.จ.ตราด	Trat				26.2				26.2	990.7	-519.3
16.อ.เขาสมิง	Khao Saming				60.5	80.6	70.8		211.9		
17.อ.แหลมงอบ	Laem Ngop	5.1			1.0	47.0	85.0		138.1		
18.อ.คลองใหญ่	Khlong Yai*	5.6	5.6		2.1	23.0	34.5		70.8	1184.9	-787.7
<u>อ่าวไทยฝั่งตะวันตก</u>	<u>Gulf of Thailand West Coast</u>										
1.จ.เพชรบุรี	Phetburi				10.0	33.2			43.2	284.7	- 12.3
2.อ.บ้านแหลม	Ban Laem				2.8	20.0			22.8		
3.จ.ประจวบคีรีขันธ์	Prachuap Khirikhan*	0.7		T	10.2	9.1	0.7	17.2	37.9	234.4	-209.6
4.อ.หัวหิน	Hua Hin*	0.4	2.9		3.6	8.1	1.1	2.6	18.7	154.1	-201.1
5.จ.ชุมพร	Chumphon*	2.7			10.3	T	5.9	12.1	31.0	516.2	-306.9
6.อ.ท่าแซะ	Tha Sae	24.6			18.2				42.8		
7.อ.สวี	Sawi				12.7				12.7		
8.อ.หลังสวน	Lang Suan										
9.จ.สุราษฎร์ธานี	Bandon*					0.4			0.4	210.9	-307.2
10.อ.ไชยา	Chaiya	..	..	..	..	..	..	..	..		
11.อ.บ้านนาสาร	Ban Nasan										
12.จ.นครศรีธรรมราช	Nakhon Si Thammarat*							T	T	414.5	-494.7
13.อ.สิชล	Sichon										
14.อ.ฉวาง	Chawang										
15.อ.ร่อนพิบูลย์	Ron Phibun	..	..	..	..	..	..	..	..		
16.อ.ทุ่งสง	Thung Song										
17.อ.ปากพนัง	Pak Phanang										
18.จ.พัทลุง	Phatthalung									320.2	-402.1
19.อ.เขาชัยสน	Khao Chai Son										
20.จ.สงขลา	Songkhla*						7.1		7.1	381.5	-153.0
21.อ.รัตภูมิ	Rattaphum										

สถานีฝน	Station	วันที่และจำนวนน้ำฝนเป็นมิลลิเมตร Date and amount of rainfall in m.m. กรกฎาคม July							ฝนรวม ม.ม. Total m.m.	ฝนรวมตั้งแต่ 1 ม.ค. Accumulative rain-fall Since Jan.1	
		1	2	3	4	5	6	7		ฝนจริง Actual	สูง(+)ต่ำ(-)กว่าปกติ Above(+) Below(-) Normal
22.อ.หาดใหญ่	Hat Yai										
23.อ.สะเดา	Sadao										
24.จ.ปัตตานี	Pattani									213.8	-113.7
25.อ.หนองจิก	Nong Chik										
26.อ.ยะหริ่ง	Yaring										
27.อ.ปะนาเระ	Panare										
28.จ.ยะลา	Yala	..	..	..	..	..	..	..	..		
29.จ.นราธิวาส	Narathiwat*	0.7					13.3		14.0	446.5	-552.2
30.อ.ตากใบ	Tak Bai										
31.อ.ยี่งอ	Yi Ngo	23.3							23.3		
ภาคใต้ฝั่งตะวันตก	Southern Part West Coast										
1.จ.ระนอง	Ranong*	26.3			12.8	5.5	10.5	7.3	62.4	1273.0	-496.1
2.อ.กระบุรี	Kraburi				17.3				17.3		
3.จ.พังงา	Phang Nga									682.2	-453.7
4.อ.ตะกั่วป่า	Takua Pa										
5.อ.ตะกั่วทุ่ง	Takua Thung										
6.อ.ท้ายเหมือง	Thai Muang										
7.จ.ภูเก็ต	Phuket*	..	..	..	..	..	..	..	..		
8.สนามบินภูเก็ต	Phuket Airport*				0.5				0.5	652.8	-275.3
9.จ.กระบี่	Krabi	17.0							17.0		
10.อ.คลองท่อม	Khlong Thom										
11.สนามบินตรัง	Trang Airport*		6.6					0.1	6.7	487.5	-456.2
12.อ.ปะเหลียน	Pa Lian										
13.อ.สิเกา	Si Kao										
14.อ.ย่านตาขาว	Yan Ta Khao										
15.จ.สตูล	Satun									466.3	-436.4
16.อ.ละงู	La Ngu										

หมายเหตุ ช่องว่าง = ไม่มีฝนตก

* = สถานีตรวจอากาศ

T = ฝนเล็กน้อยวัดไม่ได้

.. = ไม่มีรายงาน

Remark Blank = No report

* = Synoptic Station

T = Trace

.. = No report

อุณหภูมิสูงสุดและต่ำสุดประจำวันที่ ๑ – ๗ กรกฎาคม ๒๕๐๖

Daily Max. and Min. Temperature July 1 – 7, 1963

สถานี	Station	อุณหภูมิสูงสุดและต่ำสุดเป็นองศา ซ. Max. and Min. Temperature in degree C.							สูงสุดเฉลี่ย ต่ำสุด Average Max. Min.	เฉลี่ยในสัปดาห์ Weekly Mean	ค่าปกติประจำเดือน Monthly Normal
		1	2	3	4	5	6	7			
ภาคเหนือ	Northern Part										
เชียงราย	Chiangrai Max.	31.7	31.2	30.0	29.0	29.3	30.9	32.0	30.5	26.4	27.0
	Min.	21.4	22.6	22.6	21.5	22.1	22.1	22.8	22.2		
แม่ฮองสอน	Mae Hongson	30.2	30.9	30.0	30.0	29.3	28.5	30.0	30.0	26.9	27.1
		24.5	24.0	23.8	23.8	23.5	23.8	22.9	23.7		
ปาย	Pai	..	..	..	..	..	..	..	..	..	..
		..	..	..	..	..	..	..	..		
ขุนยวม	Khun Yuam	..	..	..	..	..	..	..	..	..	..
		..	..	..	..	..	..	..	..		
แม่สะเรียง	Mae Sariang	30.6	30.1	29.8	30.4	30.5	29.7	28.5	30.0	26.5	27.0
		23.6	22.8	23.0	23.4	22.7	22.6	..	23.0		
เชียงใหม่	Chiangmai	31.2	31.4	31.0	30.1	28.0	30.7	32.0	30.6	27.1	27.4
		23.5	23.8	23.7	24.0	23.3	23.7	23.8	23.6		
ฝาง	Fang	..	..	..	..	..	..	..	..	..	..
		..	..	..	..	..	..	..	..		
ลำปาง	Lampang	33.0	31.6	32.2	31.0	28.8	30.5	32.8	31.4	27.8	27.8
		25.3	24.1	24.8	24.8	23.8	23.5	23.3	24.2		
น่าน	Nan	32.3	28.7	32.5	28.4	26.7	28.5	32.1	30.0	27.1	27.9
		24.8	24.7	24.6	24.1	23.6	23.2	23.4	24.1		
แพร่	Phrae	32.6	32.6	33.0	30.8	27.8	28.0	31.8	31.0	26.6	27.8
		22.8	22.4	22.8	22.8	22.0	21.1	22.6	22.2		
อุตรดิตถ์	Uttaradit	33.5	33.3	33.7	32.8	28.9	27.3	32.9	31.7	27.7	28.6
		23.8	23.8	24.6	24.0	23.7	22.5	23.6	23.7		
ตาก	Tak	31.6	30.5	30.2	31.0	25.2	28.4	30.8	29.8	27.2	28.5
		24.3	23.0	23.0	24.5	23.8	23.8	24.8	24.5		
เขื่อนภูมิพล	Bhumibol Dam	31.7	..	..	29.0	28.8	27.6	..	29.2	26.6	..
		25.1	24.4	..	..	23.2	23.2	24.3	24.0		
แม่สอด	Mae Sot	29.9	28.4	28.0	28.2	25.3	28.0	27.2	28.1	26.6	26.3
		23.8	23.1	23.3	23.8	22.7	23.8	22.5	23.0		
พิษณุโลก	Phitsanulok	33.0	34.0	33.9	31.1	28.2	28.0	32.2	31.2	27.6	28.6
		24.0	23.5	23.2	23.6	23.3	23.5	23.8	24.0		
เพชรบูรณ์	Phetchabun	31.8	30.8	31.4	31.7	26.0	27.4	30.7	30.9	26.7	27.5
		23.3	23.4	23.2	24.2	22.8	22.7	23.4	23.3		
ภาคตะวันออกเฉียงเหนือ	Northeastern Part										
เลย	Loei	30.3	30.1	32.7	28.3	27.7	28.1	32.1	30.0	26.8	27.5
		23.1	23.1	23.3	23.2	23.0	22.5	22.7	23.6		
อุดรธานี	Udon Thani	31.6	30.8	31.8	28.2	24.2	28.2	33.3	29.9	27.2	28.4
		25.0	24.8	25.3	25.3	23.9	22.7	23.5	24.4		
นครพนม	Nakhon Phanom	31.6	28.2	31.0	26.8	25.6	28.9	31.2	29.0	26.6	27.4
		24.4	25.0	24.2	24.8	22.8	23.4	24.2	24.1		
มุกดาหาร	Mukdahan	31.0	31.5	30.5	27.8	27.0	33.2	31.5	30.4	27.2	28.2
		24.7	24.7	23.7	24.7	23.0	23.5	23.8	24.0		
สกลนคร	Sakon Nakhon	32.5	28.8	..	27.2	24.5	29.5	32.5	29.2	26.6	27.9
		23.7	25.0	24.8	24.4	23.0	22.8	24.2	24.5		
ขอนแก่น	Khon Kaen	33.5	31.3	31.5	30.5	27.7	30.2	33.2	31.1	27.6	28.4
		23.2	25.0	24.7	25.2	22.8	22.8	24.2	24.0		
ร้อยเอ็ด	Roi Et	32.6	31.3	31.1	30.0	25.2	29.8	31.1	30.2	27.4	28.4
		25.0	25.1	25.2	25.8	23.0	23.4	24.6	24.6		
ชัยภูมิ	Chaiyaphum	32.6	32.0	31.8	29.7	26.2	28.6	31.3	30.3	..	..
		23.8	24.4	25.7	24.4	22.8	22.6	23.8	23.6		
อุบลราชธานี	Ubon Ratchathani	32.5	33.3	31.2	30.0	27.2	30.5	32.7	31.1	27.5	27.8
		24.5	24.0	23.8	24.0	23.4	23.4	24.5	23.9		
สุรินทร์	Surin	31.3	33.4	32.0	31.6	27.8	30.3	32.2	31.2	27.2	28.6
		23.8	23.7	24.2	23.5	21.0	21.8	23.7	23.1		
นครราชสีมา	Nakhon Ratchasima	31.9	34.7	31.2	31.2	28.0	29.4	31.3	31.2	27.3	28.3
		23.0	24.5	23.3	24.2	22.7	22.6	23.5	23.4		

สถานี	Station	อุณหภูมิสูงสุดและต่ำสุดเป็นองศา ซ. Max. and Min. Temperature in degree C.							สูงสุดเฉลี่ย ต่ำสุด Average Max. Min.	เฉลี่ยในสัปดาห์ Weekly Mean	ค่าปกติประจำเดือน Monthly Normal
		1	2	3	4	5	6	7			
ภาคกลาง	Central Part										
นครสวรรค์	Nakhon Sawan Max.	33.5	33.6	32.5	34.2	28.7	28.7	34.9	32.3	28.5	29.2
	Min.	24.9	25.0	24.6	25.6	23.8	23.6	24.4	24.6		
ลพบุรี	Lopburi	32.7	33.0	32.6	31.2	28.0	29.0	31.5	31.1	28.8	28.3
		23.4	24.0	24.5	25.5	22.9	22.9	24.0	23.9		
สุพรรณบุรี	Suphanburi	33.6	33.0	32.6	32.4	30.4	28.4	32.9	31.8	27.9	28.7
		24.2	23.6	24.3	24.9	23.7	22.8	22.8	23.8		
กาญจนบุรี	Kanchanaburi	33.5	32.8	31.8	34.8	28.7	27.0	31.2	31.4	27.8	28.6
		24.9	25.5	24.1	24.8	24.0	23.0	23.1	24.2		
ปราจีนบุรี	Prachinburi	32.8	33.3	33.6	30.6	28.4	30.2	31.8	31.5	27.8	27.9
		24.3	24.2	24.1	24.9	22.9	23.5	24.3	24.0		
อรัญประเทศ	Aranyaprathet	32.7	32.2	32.7	31.0	29.0	28.5	27.6	30.5	26.9	27.9
		24.3	23.4	23.5	23.5	22.0	23.5	23.5	23.2		
พระนคร	Bangkok	31.7	32.1	31.6	30.5	29.8	30.1	30.4	30.9	27.9	28.5
		25.2	25.1	24.9	25.1	24.4	24.3	24.7	24.8		
ดอนเมือง	Don Muang	33.6	32.7	33.1	31.0	29.0	25.6	30.7	30.8	28.0	28.7
		25.9	26.2	25.8	26.1	23.5	24.1	24.9	25.2		
ป้อมพระจุลฯ	Pom Phrachun	31.7	31.6	31.6	28.3	29.4	29.2	30.2	30.3	27.8	..
		26.8	26.1	25.8	25.5	24.5	23.6	24.0	25.2		
อ่าวไทยฝั่งตะวันออก	Gulf of Thailand, East Coast										
ชลบุรี	Chonburi	32.0	31.8	32.2	29.6	29.6	29.8	30.1	30.7	28.0	28.3
		25.6	26.0	26.6	25.9	24.2	23.0	25.8	25.3		
เกาะสีชัง	Ko Sichang	31.8	31.2	31.2	29.0	29.7	29.5	29.5	30.3	26.4	..
		27.2	27.1	27.6	26.3	25.4	23.6	26.8	22.4		
สัตหีบ	Sattahip	33.2	33.0	32.2	31.5	30.5	30.5	30.2	31.6	28.4	29.4
		25.5	27.0	27.0	27.2	24.5	25.0	19.7	25.1		
ระยอง	Rayong	31.6	31.1	31.8	29.6	30.9	29.7	30.9	30.5	28.0	..
		27.3	24.8	27.0	27.5	24.7	23.1	24.2	25.5		
บ้านเพ	Ban Phe	31.7	31.6	..	30.2	30.2	30.2	..	30.8	27.4	..
		20.9	21.3	25.7	..	24.3	25.1	26.3	23.9		
จันทบุรี	Chanthaburi	31.0	31.0	31.9	29.8	28.6	28.5	29.8	30.1	27.0	27.4
		25.1	22.7	24.7	25.6	23.3	22.3	23.6	23.9		
แหลมงอบ	Laem Ngop	31.4	32.0	32.2	31.0	29.0	..	..	31.1	27.5	..
		..	24.0	26.0	23.0	24.0	22.0	..	23.8		
คลองใหญ่	Khlong Yai	31.3	31.8	31.6	31.2	30.5	27.4	28.1	30.3	26.9	26.9
		23.4	23.4	23.7	25.0	23.6	21.3	23.1	23.4		
อ่าวไทยฝั่งตะวันตก	Gulf of Thailand, West Coast										
หัวหิน	Hua Hin	32.2	34.3	34.4	30.3	30.1	31.4	27.9	31.5	28.0	28.4
		25.5	24.0	24.9	25.9	23.8	23.3	25.3	24.4		
ประจวบคีรีขันธ์	Prachuap Khirikhan	35.3	36.3	35.7	29.1	29.7	31.1	27.7	32.1	28.1	27.9
		24.3	24.4	23.4	25.2	22.6	23.9	24.4	24.0		
ชุมพร	Chumphon	31.8	..	33.6	31.2	31.4	31.5	30.0	31.6	27.4	27.2
		23.0	22.9	22.4	22.9	23.4	24.4	22.5	23.1		
บางสุราษฎร์ธานี	Bandon	34.4	35.8	32.8	..	34.6	34.3	33.9	34.3	28.7	27.8
		23.1	21.8	21.8	22.9	23.5	23.6	24.4	23.0		
นครศรีธรรมราช	Nakhon Si Thammarat	35.1	33.1	35.6	25.3	33.1	33.8	34.2	32.9	28.0	28.0
		23.4	23.2	22.2	22.0	24.6	22.6	23.5	23.1		
สงขลา	SongKhla	31.9	33.4	34.0	34.8	35.0	33.2	31.8	33.5	28.7	28.4
		24.5	23.7	24.5	22.9	24.0	23.5	23.8	23.8		
นราธิวาส	Narathiwat	32.8	31.8	32.3	33.8	31.8	32.8	30.9	32.3	27.7	27.9
		25.1	22.0	23.0	23.3	23.8	22.9	21.6	23.1		
ภาคใต้ฝั่งตะวันตก	Southern Part, West Coast										
ระนอง	Ranong	30.2	31.5	31.5	29.4	30.0	30.4	28.0	30.1	27.0	26.4
		22.8	26.3	23.4	24.3	24.0	24.5	22.2	23.9		
ภูเก็ต	Phuket	30.9	30.9	31.2	30.9	31.8	31.1	30.8	30.1	27.2	27.4
		24.3	24.6	23.7	24.2	24.7	24.1	24.5	24.3		
ตรัง	Trang	32.9	32.9	32.5	32.4	32.0	33.2	31.8	32.5	27.9	27.2
		23.9	23.3	23.3	22.5	23.2	23.7	23.5	23.3		

แก้ไขเพิ่มเติมรายงานอากาศประจำสัปดาห์ฉบับที่ ๒๖/๒๕๐๖ เนื่องจากได้รับรายงานฝนเพิ่มเติมภายหลัง

Correction in Weekly Weather Report No. 26/1963 for late report of rainfall data

สถานีฝน	Station	วันที่และจำนวนน้ำฝนเป็นมิลลิเมตร Date and amount of rainfall in m.m. มิถุนายน June				ฝนรวม ม.ม. Total m.m.	ฝนรวมตั้งแต่ 1 ม.ค. Accumulative rain-fall Since Jan.1	
		27	28	29	30		ฝนจริง Actual	สูง(+)ต่ำ(-)กว่าปกติ Above(+) Below(-) Normal
ภาคเหนือ	**Northern Part**							
4. แม่จัน	Mae Chan				59.8	271.5		
5. เชียงของ	Chiangkhong				31.6	71.3		
6. เทิง	Thoeng				15.6	136.1		
7. แม่สรวย	Mae Sruai				5.2	53.7		
8. เชียงคำ	Chiangkham				13.0	102.2		
9. พาน	Phan			28.4	5.3	120.2		
10. เวียงป่าเป้า	Wiang Pa Pao				9.4	56.8		
20. ดอยสะเก็ด	Doi Saket			34.3		41.4		
35. สูงเม่น	Sung Men			11.9	18.2	30.1		
53. กำแพงเพชร์	Kamphaeng Phet				1.9	10.8	183.0	- 80.3
54. พิจิตร	Phichit			51.6	18.3	74.1	163.8	-270.9
56. ตะพานหิน	Taphanhin				7.7	103.8		
59. หล่มสัก	Lom Sak				58.8	75.6		
ภาคตะวันออกเฉียงเหนือ	**Northeastern Part**							
4. ด่านซ้าย	Dan Sai				2.3	2.3		
14. พรรณานิคม	Phanna Nikhom			5.1		123.0		
16. บ้านแพง	Ban Phaeng				8.2	29.7		
19. ธาตุพนม	That Phanom				27.8	27.8		
23. เกษตรสมบูรณ์	Kaset Sombum				20.6	31.6		
24. ครบุรี	Khon Sawan				8.4	55.5		
29. ภูเวียง	Phu Wiang				4.9	44.1		
36. บรบือ	Borabu			5.0		19.0		
38. สหัสขันธ์	Sahatsakhan				4.3	4.3		
47. เกษตรวิสัย	Kaset Wisai			21.6	10.9	32.5		
56. สูงเนิน	Sung Noen				2.4	35.2		
67. รัตนบุรี	Rattanaburi				24.2	60.0		

สถานีฝน	Station	วันที่และจำนวนน้ำฝนเป็นมิลลิเมตร Date and amount of rainfall in m.m. มิถุนายน June				ฝนรวม น.ม. Total m.m.	ฝนรวมตั้งแต่ 1 ม.ค. Accumulative rain-fall Since Jan.1	
		27	28	29	30		ฝนจริง Actual	สูง(+)ต่ำ(-) กว่าปกติ Above(+) Below(-) Normal
77. เขมราฐ	Khemmarat			8.2	11.2	57.3		
78. มหาชนะชัย	Maha Chana Chai				49.0	92.8		
83. เขื่องใน	Khuang Nai				9.3	17.8		
86. เดชอุดม	Det Udom				14.6	14.6		
ภาคกลาง	Central Part							
4. ชุมแสง	Chumsaeng				25.6	46.8		
6. อุทัยธานี	Uthai Thani			9.2	6.2	17.6	141.2	-273.4
7. หนองฉาง	Nong Chang			12.8	18.3	37.9		
10. มโนรมย์	Manorom				1.7	3.2		
15. พรหมบุรี	Phromburi			43.0		52.4		
19. ท่าวุ้ง	Tha Wung				10.1	70.1		
22. ศรีประจันต์	Si Prachan			18.0		21.0		
24. อ่างทอง	Ang Thong				14.3	96.9	383.8	- 71.9
26. ไชโย	Chaiyo			2.6	76.0	93.8		
28. ป่าโมก	Pa Mok				1.8	12.7		
29. สระบุรี	Saraburi				34.6	223.5	460.3	- 48.4
35. เสนา	Sena			1.7		39.2		
36. ท่าเรือ	Tha Rua		1.4		8.9	67.5		
39. นครนายก	Nakhon Nayok				30.1	40.8	357.4	-362.2
41. บ้านนา	Ban Na				16.5	30.6		
48. ปทุมธานี	Pathum Thani				18.4	23.4	251.4	-248.1
55. นครชัยศรี	Nakhon Chai Si			4.6	4.6	64.8		
66. ปากท่อ	Pak Tho			8.2		19.4		
70. บางคนที	Bang Khonthi		3.3			18.7		
ชายฝั่งทะเลตะวันออก	Gulf of Thailand,East Coast							
15. ตราด	Trat				63.0	99.2	964.5	-418.9
ชายฝั่งทะเลตะวันตก	Gulf of Thailand,West Coast							
7. สวี	Sawi				12.5	12.5		
30. ตากใบ	Tak Bai			3.1		28.3		

สถานีฝน	Station	วันที่และจำนวนน้ำฝนเป็นมิลลิเมตร Date and amount of rainfall in m.m. มิถุนายน June				ฝนรวม พ.ย. Total m.m.	ฝนรวมตั้งแต่ 1 พ.ค. Accumulative rain-fall Since Jan.1	
		27	28	29	30		ฝนจริง Actual	ต่ำ(+)ต่ำ(-) กว่าปกติ Above(+) Below(-) Normal
ภาคใต้ฝั่งตะวันตก	**Southern Thailand,West Coast**							
2. กระบุรี	Kraburi				43.8	92.4		
3. พังงา	Phang Nga				12.1	93.1	682.2	-367.3
4. ตะกั่วป่า	Takua Pa			9.4	9.8	212.7		
5. ตะกั่วทุ่ง	Takua Thung			5.3	27.8	125.4		
10. คลองทอม	Khlong Thom			10.2		96.2		
13. สิเกา	Si Kao			5.3		113.2		

พิมพ์ที่โรงพิมพ์ กรมอุตุนิยมวิทยา บางกะปี พระนคร
กรมอุตุนิยมวิทยา เจ้าของ
นาวาเอก ประเสริฐ สุนทโรทก ผู้พิมพ์ผู้โฆษณา พ.ศ. ๒๕๐๖

กรมอุตุนิยมวิทยา สำนักนายกรัฐมนตรี

รายงานอากาศประจำสัปดาห์ ระหว่างวันที่ ๘ ถึง ๑๔ กรกฎาคม ๒๕๐๖

ฉบับที่ ๒๘ / ๒๕๐๖

พลเรือโท สนิธ เวสารัชชนันท์

อธิบดีกรมอุตุนิยมวิทยา

LIBRARY
JUL 2 1 1963
WEATHER BUREAU

METEOROLOGICAL DEPARTMENT

OFFICE OF THE PRIME MINISTER

BANGKOK THAILAND

WEEKLY WEATHER REPORT

DURING THE PERIOD JULY 8 — 14, 1963

No. 28 / 1963

Sanit Vesa — rajananda

Vice Admiral, Director General

สรุปลักษณะอากาศทั่วไปในรอบสัปดาห์
ระหว่างวันที่ ๘ – ๑๔ กรกฎาคม ๒๕๐๖

๑. มรสุมตะวันตกเฉียงใต้ในประเทศไทยมีกำลังปานกลางตลอดสัปดาห์

๒. ในระหว่างสัปดาห์ ร่องมรสุมได้เลื่อนขึ้นไปทางเหนือ โดยพาดอยู่ทางตอนใต้ของประเทศจีน แต่ในตอนสุดสัปดาห์ร่องมรสุมได้เริ่มเลื่อนลงมาทางใต้และพาดผ่านตอนเหนือสุดของประเทศไทยและอ่าวตังเกี๋ย

๓. มีฝนเล็กน้อยถึงปานกลางทั่วไปในภาคเหนือตลอดสัปดาห์ โดยมีฝนหนักเป็นบางแห่ง ในระหว่างครึ่งแรกของสัปดาห์ปรากฏว่ามีฝนเล็กน้อยถึงปานกลางเป็นบางแห่งในบริเวณภาคตะวันออกเฉียงเหนือ,ภาคกลาง และฝั่งตะวันออกของอ่าวไทย แต่ในตอนปลายสัปดาห์มีฝนชุกขึ้นโดยมีฝนเล็กน้อยถึงปานกลางเกือบทั่วไป ส่วนในภาคใต้นั้นโดยทั่ว ๆ ไปมีฝนน้อย เว้นแต่ทางบริเวณฝั่งตะวันตกซึ่งมีฝนหนักบ้างเป็นบางแห่ง

กรมอุตุนิยมวิทยา
๑๕ / ๗ /๒๕๐๖

General Situation

Period July 8 – 14, 1963

1. The moderate southwest monsoon prevailed over Thailand throughout the week.

2. During the week, the monsoon trough moved northward over Southern China but it moved southward at the end of the week covered the extreme north of Thailand and Gulf of Tonkin.

3. Widespread light to moderate rains with some local heavy fall occurred in Northern Part throughout the week. In the first half of the week isolated light to moderate rains occurred in Northeastern Part, Central Part and the East Coast of the Gulf of Thailand but scattered light to moderate rains distributed in the latter period. In sufficient rains generally occurred in Southern Part except for some local heavy rainfall in the west coast of the part.

Meteorological Department
15 / 7 / 1963

การคาดหมายลักษณะอากาศใน ๗ วันข้างหน้า
ทั้งแต่วันที่ ๑๕ – ๒๑ กรกฎาคม ๒๕๐๖

ภาคเหนือ ภาคตะวันออกเฉียงเหนือ	คาดว่าจะมีฝนเล็กน้อยเกือบทั่วไปในตอนต้นสัปดาห์ และจะมีฝนปานกลางถึงฝนหนักในตอนกลางและตอนปลายสัปดาห์
ภาคกลาง อ่าวไทย ฝั่งตะวันออก	คาดว่าจะมีฝนเล็กน้อยเป็นบางแห่งในครึ่งแรกของสัปดาห์ และจะมีฝนมากขึ้นในครึ่งหลังของสัปดาห์
อ่าวไทย ฝั่งตะวันตก	คาดว่าจะมีฝนฟ้าคะนองเป็นบางแห่งตลอดสัปดาห์
ภาคใต้ ฝั่งตะวันตก	คาดว่าจะมีฝนเกือบทั่วไปตลอดสัปดาห์
พระนคร และ ธนบุรี	คาดว่าจะมีฝนเล็กน้อยในครึ่งแรกของสัปดาห์ และจะมีฝนมากขึ้นในครึ่งหลังของสัปดาห์

กรมอุตุนิยมวิทยา
๑๕ / ๗ /๒๕๐๖

Weather Outlook for the next seven days
From July 12 - 21, 1963

Northern Part: Northeastern Part:	Almost widespread light rains in the beginning of the week. Expected moderate to heavy falls in the rest of the period.
Central Part: Gulf of Thailand, East Coast:	Isolated light showers in the first half of the week. Expected substantial rains in the second half.
Gulf of Thailand, West Coast:	Expected isolated thundershowers throughout the week.
Southern Thailand, West Coast:	Expected almost widespread rains throughout the week.
Bangkok and Thonburi:	Expected light showers in the first half of the week and substantial rains in the second half.

Meteorological Department
15 / 7 / 1963

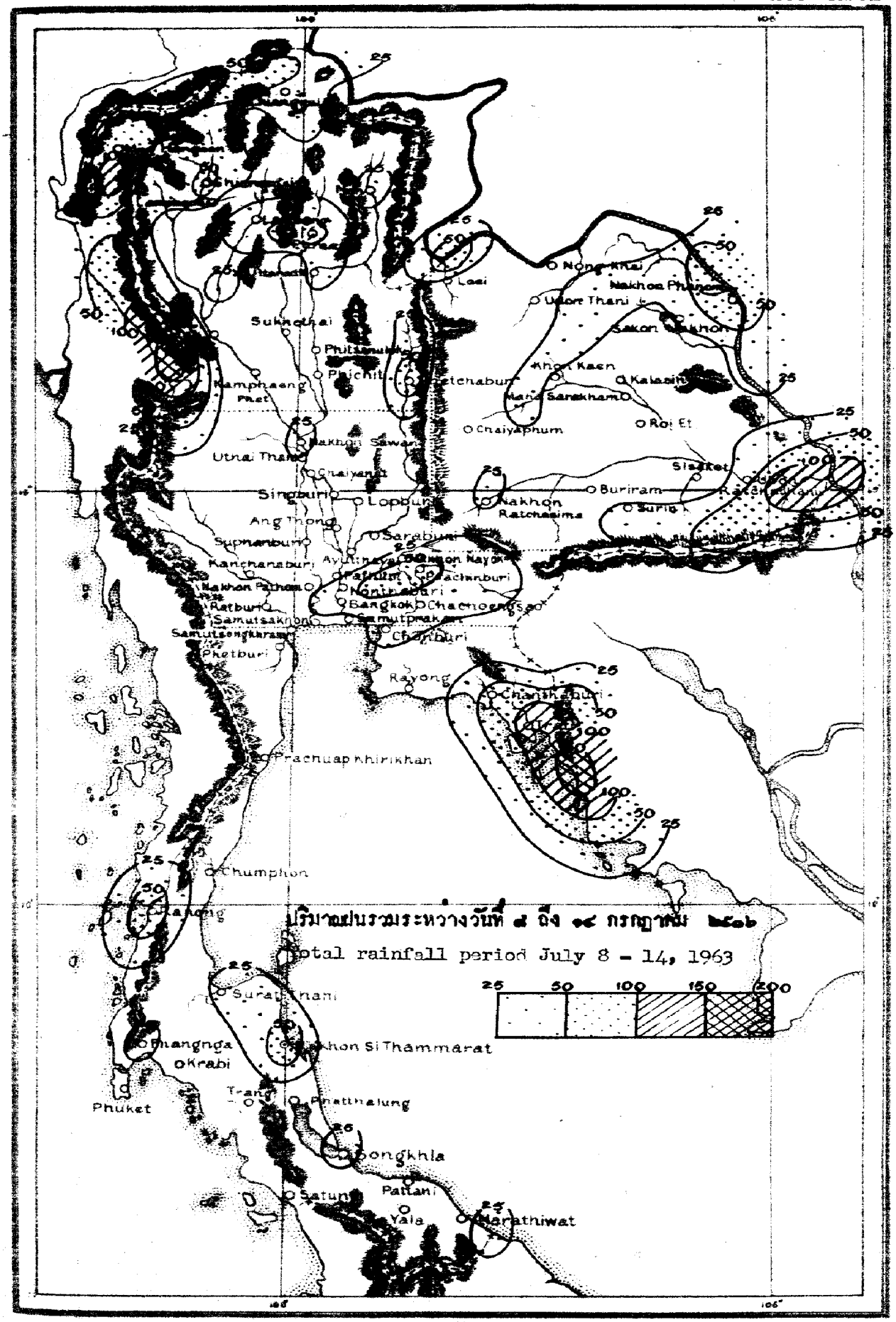

ปริมาณฝนรวมระหว่างวันที่ ๘ ถึง ๑๔ กรกฎาคม ๒๕๐๖

Total rainfall period July 8 - 14, 1963

สถานีฝน	Station	วันที่และจำนวนน้ำฝนเป็นมิลลิเมตร Date and amount of rainfall in m.m. กรกฎาคม July							ฝนรวม ม.ม. Total m.m.	ฝนรวมตั้งแต่ 1 ม Accumulative r -fall Since Jan	
		8	9	10	11	12	13	14		ฝนจริง Actual	สูง(+)ต่ำ กว่าปก Above(Below(Norm
ภาคเหนือ	Northern Part										
1.จ.เชียงราย	Chiangrai *				0.8	14.4	4.0	0.3	19.5	361.9	- 308
2.อ.แม่สาย	Mae Sai				31.8	13.5			45.3		
3.อ.เชียงแสน	Chiangsaen			8.7		26.6			35.3		
4.อ.แม่จัน	Mae Chan					46.4	31.4		77.8		
5.อ.เชียงของ	Chiangkhong			22.7		11.6			34.3		
6.อ.เทิง	Thoeng		5.2			15.7			20.9		
7.อ.แม่สรวย	Mae Sruai		6.3				5.6		11.9		
8.อ.เชียงคำ	Chiangkham				13.1	13.8			26.9		
9.อ.พาน	Phan										
10.อ.เวียงป่าเป้า	Wiang Pa Pao					6.7	3.2		9.9		
11.อ.พะเยา	Phayao						12.5		12.5		
12.จ.แม่ฮ่องสอน	Mae Hongson*	15.1	3.6	17.1	13.7	0.8	22.2	3.6	76.1	549.9	+ 117
13.อ.ปาย	Pai*	..	..	..	..	..	..	..	..		
14.อ.ขุนยวม	Khun Yuam				49.5	70.2			119.7		
15.อ.แม่สะเรียง	Mae Sariang*	1.9	2.3	2.7	9.0	4.4	21.8	4.0	46.1	462.0	- 97.
16.จ.เชียงใหม่	Chiangmai*	T	0.1		16.1	15.6	12.2	11.4	55.4	300.2	- 165.
17.อ.ฝาง	Fang					1.2	66.3		67.5		
18.อ.เชียงดาว	Chiangdao		16.3	14.6					30.9		
19.อ.แม่แตง	Mae Taeng			17.6					17.6		
20.อ.ดอยสะเก็ด	Doi Saket				4.6	21.7	3.5		29.8		
21.อ.หางดง	Hang Dong				14.2	17.7			31.9		
22.อ.สันทราย	San Sai				5.6	20.7	4.6		30.9		
23.อ.สันป่าตอง	San Pa Tong				0.9	24.0	6.5		31.4		
24.อ.สันกำแพง	San Kamphaeng					9.6	10.7		20.3		
25.อ.จอมทอง	Chom Thong					16.7			16.7		
26.อ.ฮอด	Hot				5.9				5.9		
27.จ.ลำพูน	Lamphun					17.0			17.0		
28.จ.ลำปาง	Lampang*	1.7			4.2	29.4	9.6	2.3	47.2	345.0	- 86.
29.อ.แจ้ห่ม	Chae Hom										
30.อ.สบปราบ	Sop Prap	1.6	2.4						4.0		
31.อ.เกาะคา	Ko Kha	10.6	1.8			17.1	5.0		34.6		
32.อ.เถิน	Thoen		3.4		23.0	17.1	3.3		46.8		
33.จ.แพร่	Phrae			4.3	47.6	7.6	4.6		64.1		
34.สนามบินแพร่	Phrae Airport*	1.8	0.1		46.7	5.6		0.2	54.4	399.4	- 19
35.อ.สูงเม่น	Sung Men				27.3				27.3		
36.จ.น่าน	Nan*		T	0.4	1.2	26.6	0.7	6.5	35.4	462.0	- 25.
37.อ.ทุ่งช้าง	Thung Chang		6.7	2.8					9.5		

สถานีฝน	Station	วันที่และจำนวนน้ำฝนเป็นมิลลิเมตร Date and amount of rainfall in m. m. กรกฎาคม July							ฝนรวม ม.ม. Total m. m.	ฝนรวมตั้งแต่ 1 ม.ค. Accumulative rain-fall Since Jan. 1	
		8	9	10	11	12	13	14		ฝนจริง Actual	สูง(+)ต่ำ(-)กว่าปกติ Above(+) Below(-) Normal
38.อ.น่านอ้อย	Na Noi				15.6				15.6		
39.จ.อุตรดิตถ์	Uttaradit*					3.2	14.7	18.0	35.9	418.7	- 222.4
40.อ.ลับแล	Lap Lae					7.2			7.2		
41.อ.น้ำปาด	Nam Pat										
42.จ.ตาก	Tak					16.5			16.5		
43.สนามบินตาก	Tak Airport*	T	0.8	5.0	0.1	0.4	8.0	1.2	15.5	242.0	- 70.1
44.อ.บ้านตาก	Ban Tak										
45.อ.แม่สอด	Mae Sot*	9.3	15.2	8.7	75.1	57.3	15.1	4.8	185.5	734.0	+ 197.4
46.เขื่อนภูมิพล	Bhumibol Dam*				0.9	4.8	7.7	0.4	13.8		
47.จ.สุโขทัย	Sukhothai					4.9	3.4		8.3	99.2	- 424.7
48.อ.สวรรคโลก	Sawankhalok						20.4		20.4		
49.อ.กงไกรลาศ	Kongkrailat	..	..	..	..	..	..	..	..		
50.จ.พิษณุโลก	Phitsanulok*		1.4	0.7	T	3.8	4.3	5.6	15.8	356.8	- 216.5
51.อ.พรหมพิราม	Phrom Phiram										
52.อ.วังทอง	Wang Thong						9.6		9.6		
53.จ.กำแพงเพชร	Kamphaeng Phet						9.5		9.5	260.7	- 26.3
54.จ.พิจิตร	Phichit	1.7			11.3				13.0	222.5	- 296.1
55.อ.บางมูลนาค	Bang Munnak										
56.อ.ตะพานหิน	Taphanhin	5.5			7.9		2.7		16.1		
57.จ.เพชรบูรณ์	Phetchabun*	5.0		30.9	14.4	5.5	1.9	3.4	61.1	622.6	+ 117.5
58.อ.หล่มเก่า	Lom Kao	30.2		2.8					33.0		
59.อ.หล่มสัก	Lom Sak	6.7							6.7		
60.อ.ชนแดน	Chon Daen										
ภาคตะวันออกเฉียงเหนือ	Northeastern Part										
1.จ.เลย	Loei*					0.8	T	0.6	1.4	386.2	- 208.3
2.อ.ท่าลี่	Tha Li	..	..	..	..	..	..	..	..		
3.อ.เชียงคาน	Chiangkhan	82.8				6.6	7.5		96.6		
4.อ.ด่านซ้าย	Dan Sai										
5.จ.หนองคาย	Nong Khai					2.1	20.2		22.3	725.4	+ 37.2
6.อ.บึงกาฬ	Bung Kan	7.1			7.4				14.5		
7.อ.โพนพิสัย	Phon Phisai						9.5		9.5		
8.อ.ท่าบ่อ	Tha Bo			8.0			6.9		14.9		
9.จ.อุดรธานี	Udon Thani*	0.8		3.0		T	1.1	3.0	8.0	595.3	- 0.2
10.อ.บ้านผือ	Ban Phu	..	..	..	..	..	..	..	..		
11.อ.หนองหาร	Nong Han	26.5			5.7				32.2		
12.จ.สกลนคร	Sakon Nakhon*	T		17.1	10.1	2.7	0.7	8.7	39.3	851.3	+ 142.2
13.อ.วานรนิวาส	Wanon Niwat			25.3					25.3		
14.อ.พรรณานิคม	Phanna Nikhom			19.1	2.0				21.1		

สถานีฝน	Station	วันที่และจำนวนน้ำฝนเป็นมิลลิเมตร Date and amount of rainfall in m.m. กรกฎาคม July							ฝนรวม ม.ม. Total m.m.	ฝนรวมตั้งแต่ 1 ม. Accumulative rainfall Since Jan.	
		8	9	10	11	12	13	14		ฝนจริง Actual	สูง(+)ต่ำ(-) กว่าปกติ Above(+) Below(-) Normal
15.จ.นครพนม	Nakhon Phanom*	T	2.4	2.0	30.0	21.1	4.2	3.6	63.3	1391.2	+ 436.
16.อ.บ้านแพง	Ban Phaeng			50.1	8.5	13.5			72.1		
17.อ.ท่าอุเทน	Tha Uten				40.0	24.3	3.5		67.8		
18.อ.นาแก	Na Kae	11.2							11.2		
19.อ.ธาตุพนม	That Phanom										
20.อ.มุกดาหาร	Mukdahan*				0.5	6.4	9.2	13.5	29.6	646.9	+ 32.
21.จ.ชัยภูมิ	Chaiyaphum*					0.6	T	5.0	5.6	363.4	- 14.
22.อ.ภูเขียว	Phu Khieo										
23.อ.เกษตรสมบูรณ์	Kaset Sombun										
24.อ.ครสวรรค์	Khon Sawan					3.7			3.7		
25.อ.จตุรัส	Chaturat →										
26.อ.บำเหน็จณรงค์	Bamnet Narong										
27.จ.ขอนแก่น	Khon Kaen*	5.3		4.4			T	2.8	12.5	450.8	- 95.
28.อ.น้ำพอง	Nam Phong	24.6							24.6		
29.อ.ภูเวียง	Phu Wiang →										
30.อ.ชุมแพ	Chum Phae →										
31.อ.ชนบท	Chonnabot										
32.อ.มัญจาคีรี	Mancha Khiri		29.4						29.4		
33.อ.พล	Phon —										
34.จ.มหาสารคาม	Maha Sarakham →									427.6	- 117.
35.อ.พยัคฆภูมิพิสัย	Phayakkhaphum Phisai					7.0			7.0		
36.อ.บรบือ	Borabu					5.6			5.6		
37.จ.กาฬสินธุ์	Kalasin									375.5	- 342.
38.อ.สหัสขันธ์	Sahatsakhan										
39.อ.ยางตลาด	Yang Talat			1.3			2.3		3.6		
40.อ.กันทรวิชัย	Kanthara Wichai →										
41.อ.กมลาสัย	Kamalasai					11.3			11.3		
42.จ.ร้อยเอ็ด	Roi Et*					3.5	1.3	11.5	16.3	480.3	- 130.
43.อ.โพนทอง	Phon Thong										
44.อ.เสลภูมิ	Selaphum										
45.อ.ธวัชบุรี	Thawatburi										
46.อ.จตุรพักตรพิมาน	Chaturaphak Phiman →										
47.อ.เกษตรวิสัย	Kaset Wisai →										
48.อ.สุวรรณภูมิ	Suwannaphum →										
49.จ.นครราชสีมา	Nakhon Ratchasima*			0.8		0.6		31.3	32.7	547.2	+ 95.
50.อ.บัวใหญ่	Bua Yai										
51.อ.พิมาย	Phimai →										
52.อ.จักราช	Chakkarat →										

สถานีฝน	Station	วันที่และจำนวนน้ำฝนเป็นมิลลิเมตร Date and amount of rainfall in m.m. กรกฎาคม July							ฝนรวม ม.ม. Total m.m.	ฝนรวมตั้งแต่ 1 ม.ค. Accumulative rain-fall Since Jan. 1	
		8	9	10	11	12	13	14		ฝนจริง Actual	สูง(+)ต่ำ(-)กว่าปกติ Above(+) Below(-) Normal
53.อ.โชคชัย	Chok Chai →								51		
54.อ.ด่านขุนทด	Dan Khunthot			12.5					12.5		
55.อ.โนนไทย	Non Thai										
56.อ.สูงเนิน	Sung Noen →								26.7		
57.อ.ปักธงชัย	Pak Thong Chai →								9.2		
58.อ.สีคิ้ว	Si Khiu →								7.3		
59.อ.ครบุรี	Khonburi →								33.8		
60.จ.บุรีรัมย์	Buriram →								65.0	299.4	- 303.3
61.อ.พุทไธสง	Phut Thai Song →								37.1		
62.อ.ลำปลายมาศ	Lam Plai Mat →								37.3		
63.อ.นางรอง	Nang Rong					4.2			4.2		
64.อ.ประโคนชัย	Prakhon Chai →								52.1		
65.จ.สุรินทร์	Surin*		T		1.5	0.8	T	25.2	27.5	500.7	+ 58.2
66.อ.ท่าตูม	Tha Tum						2.1		2.1		
67.อ.รัตนบุรี	Rattanaburi								53.3		
68.อ.ปราสาท	Prasat →										
69.อ.สังขะ	Sangkha										
70.จ.ศรีสะเกษ	Sisaket									341.7	- 181.0
71.อ.ราษีไศล	Rasisalai										
72.อ.อุทุมพรพิสัย	Uthumphon Phisai →								10.1		
73.อ.กันทรารมย์	Kanthararom				17.9				17.9		
74.อ.ขุขันธ์	Khukhan				32.0				32.0		
75.กันทรลักษ์	Kantharalak				57.2				57.2		
76.จ.อุบลราชธานี	Ubon Ratchathani*				6.6	3.1	0.5	6.8	17.0	581.7	- 140.2
77.อ.เขมราฐ	Khemmarat	7.2			6.0				13.2		
78.อ.มหาชนะชัย	Maha Chana Chai →								10.7		
79.อ.อำนาจเจริญ	Amnat Charoen →								1.0		
80.อ.ยโสธร	Yasothon								4.1		
81.อ.ตระการพืชผล	Trakan Phut Phon	2.0		3.0		32.0			37.0		
82.อ.ค้ำเขื่อนแก้ว	Kham Khuan Kaeo								32.0		
83.อ.เขื่องใน	Khuang Nai								0.6		
84.อ.โขงเจียม	Khong Chiam					110.0			110.2		
85.อ.พิบูลมังสาหาร	Phibun Mangsahan					130.0			130.0		
86.อ.เดชอุดม	Det Udom	7.9				45.0			52.9		
ภาคกลาง	Central Part										
1.จ.นครสวรรค์	Nakhon Sawan*			0.2		T	0.4	26.4	27.0	239.1	- 245.3
2.อ.บรรพตพิสัย	Banphot Phisai										
3.อ.ลาดยาว	Lat Yao										

สถานีฝน	Station	วันที่และจำนวนน้ำฝนเป็นมิลลิเมตร Date and amount of rainfall in m. m. กรกฎาคม July							ฝนรวม ม.ม. Total m. m.	ฝนรวมตั้งแต่ 1 ม.ค. Accumulative rain-fall Since Jan.1	
		8	9	10	11	12	13	14		ฝนจริง Actual	สูง(+)ต่ำ(-)กว่าปกติ Above(+) Below(-) Normal
4.อ.ชุมแสง	Chumsaeng										
5.อ.พยุหคีรี	Phayuha Khiri										
6.จ.อุทัยธานี	Uthai Thani									148.1	- 332.0
7.อ.หนองฉาง	Nong Chang					2.9			2.9		
8.อ.หนองขาหย่าง	Nong Kha Yang										
9.จ.ชัยนาท	Chainat		3.5						3.5	183.6	- 306.1
10.อ.มโนรมย์	Manorom					1.8			1.8		
11.อ.วัดสิงห์	Wat Sing										
12.จ.สิงห์บุรี	Singburi									276.2	- 141.2
13.อ.อินทร์บุรี	Inburi										
14.อ.บางระจัน	Bangrachan										
15.อ.พรหมบุรี	Phromburi										
16.จ.ลพบุรี	Lopburi*			T		T	1.8		1.8	303.6	- 224.4
17.อ.บ้านหมี่	Ban Mi										
18.อ.ชัยบาดาล	Chai Badan										
19.อ.ท่าวุ้ง	Tha Wung										
20.จ.สุพรรณบุรี	Suphanburi*						1.3		1.3	304.0	- 145.3
21.อ.เดิมบางนางบวช	Doembang Nangbuat										
22.อ.ศรีประจันต์	Si Prachan			6.0					6.0		
23.อ.สองพี่น้อง	Song Phi Nong										
24.จ.อ่างทอง	Ang Thong			3.2					3.2	403.2	- 160.1
25.อ.โพธิ์ทอง	Pho Thong			5.2					5.2		
26.อ.ไชโย	Chaiyo										
27.อ.วิเศษไชยชาญ	Wiset Chaichan			3.5					3.5		
28.อ.ป่าโมก	Pa Mok										
29.จ.สระบุรี	Saraburi									487.9	- 135.4
30.อ.หนองแค	Nong Khae										
31.อ.แก่งคอย	Kaeng Khoi										
32.จ.พระนครศรีอยุธยา	Ayutthaya									188.6	- 344.5
33.อ.บางไทร	Bang Sai										
34.อ.บางบาล	Bang Ban						11.5		11.5		
35.อ.เสนา	Sena						6.7		6.7		
36.อ.ท่าเรือ	Tha Rua										
37.อ.ผักไห่	Phak Hai										
38.อ.บางปะอิน	Bang Pa-in										
39.จ.นครนายก	Nakhon Nayok		11.9	12.8					24.7	452.4	- 375.2
40.อ.ปากพลี	Pak Phli										
41.อ.บ้านนา	Ban Na		12.5		3.5	8.2			24.2		

สถานีฝน	Station	วันที่และจำนวนน้ำฝนเป็นมิลลิเมตร Date and amount of rainfall in m.m. กรกฎาคม July							ฝนรวม ม.ม. Total m.m.	ฝนรวมตั้งแต่ 1 ม.ค. Accumulative rain-fall Since Jan.1	
		8	9	10	11	12	13	14		ฝนจริง Actual	สูง(+)ต่ำ(-)กว่าปกติ Above(+) Below(-) Normal
42.จ.ปราจีนบุรี	Prachinburi*			28.6		6.1	0.7	22.2	57.6	707.0	- 143.4
43.อ.บ้านสร้าง	Ban Sang			8.9					8.9		
44.อ.ศรีมหาโพธิ์	Si Maha Pho			10.0			12.7		22.7		
45.อ.กบินทร์บุรี	Kabinburi			0.8			30.7		31.5		
46.อ.วัฒนานคร	Watthana Nakhon			7.6	3.2	8.2	5.1		24.1		
47.อ.อรัญประเทศ	Aranyaprathet*			9.4	0.3	9.2		T	18.9	480.5	- 239.5
48.จ.ปทุมธานี	Pathum Thani					3.9	4.7		8.6	269.4	- 341.3
49.อ.ธัญญบุรี	Thanyaburi					12.2	5.9		18.1		
50.จ.นนทบุรี	Nonthaburi									338.5	- 150.5
51.อ.บางบัวทอง	Bang Bua Thong	0.3	4.9			6.1			11.3		
52.จ.กาญจนบุรี	Kanchanaburi*	1.0	7.1	0.3		0.6	6.0	5.2	20.2	333.9	- 95.8
53.อ.ท่าม่วง	Tha Muang										
54.จ.นครปฐม	Nakhon Pathom		3.9						3.9	177.6	- 336.2
55.อ.นครชัยศรี	Nakhon Chai Si	6.7	7.5						14.2		
56.จ.ธนบุรี	Thonburi	..	..	..	..	..	..	..	..		
57.จ.พระนคร	Bangkok*	14.7	12.8	0.8		T	2.3	10.8	41.4	378.8	- 238.5
58.สนามบินดอนเมือง	Don Muang*	0.4	16.6	T		0.1	0.2	25.2	42.5	413.3	- 214.2
59.อ.บางเขน	Bang Khen	T		13.3	T	9.3	10.9	20.3	53.8		
60.อ.มีนบุรี	Minburi						20.5		20.5		
61.อ.ลาดกระบัง	Lat Krabang	18.2							18.2		
62.อ.บางน้ำ	Bang Na*	13.8	5.1	4.2			1.5	22.5	47.1		
63.จ.ฉะเชิงเทรา	Chachoengsao	9.0		2.1					11.1	226.5	- 250.3
64.จ.ราชบุรี	Ratburi									308.3	- 96.5
65.อ.บ้านโป่ง	Ban Pong	4.9				8.1			13.0		
66.อ.ปากท่อ	Pak Tho										
67.อ.โพธาราม	Photharam	11.4					10.7		22.1		
68.จ.สมุทรสงคราม	Samut Songkhram		13.5						13.5		
69.อ.อัมพวา	Amphawa		23.6						23.6		
70.อ.บางคนที	Bang Khonthi		5.5						5.5		
71.จ.สมุทรสาคร	Samut Sakhon		3.2			3.5	12.3		19.0	340.6	- 182.4
72.จ.สมุทรปราการ	Samut Prakan	5.7		1.9			1.8		9.4	427.0	- 188.4
73.อ.บางพลี	Bang Phli	5.6							5.6		
74.อ.พระประแดง	Phrapradaeng		13.2	2.8					16.0		
75.บางปู	Bang Pu	..	..	..	..	..	..	..	..		
76.ป้อมพระจุลฯ	Pom Phrachun*	1.5	T			2.4	1.1	2.6	7.6		
ชายฝั่งทะเลตะวันออก	Gulf of Thailand East Coast										
1.จ.ชลบุรี	Chonburi*	7.2	0.1			20.1			27.4	289.6	- 316.3
2.อ.พนัสนิคม	Phanat Nikhom					2.9			2.9		

สถานีฝน	Station	วันที่และจำนวนน้ำฝนเป็นมิลลิเมตร Date and amount of rainfall in m.m. กรกฎาคม July							ฝนรวม ม.ม. Total m.m.	ฝนรวมตั้งแต่ 1 ม.ค. Accumulative rain-fall Since Jan.1	
		8	9	10	11	12	13	14		ฝนจริง Actual	สูง(+)ต่ำ(-)กว่าปกติ Above(+) Below(-) Normal
3.อ.บ้านบึง	Ban Bung										
4.อ.พานทอง	Phan Thong										
5.อ.ศรีราชา	Si Racha										
6.อ.สีชัง	Si Chang*	12.6	T					1.3	13.9		
7.อ.สัตหีบ	Sattahip*	1.1	0.2					4.0	5.3	274.1	- 229.7
8.จ.ระยอง	Rayong*	2.4				T			2.4	297.6	- 198.0
9.อ.บ้านค่าย	Ban Khai										
10.อ.แกลง	Klaeng										
11.จ.จันทบุรี	Chanthaburi*	1.2			T	41.4	4.0	6.4	53.0	832.9	- 516.4
12.อ.โป่งน้ำร้อน	Pong Namron	15.1							15.1		
13.อ.ท่าใหม่	Tha Mai					19.8	14.0		33.8		
14.อ.มะขาม	Makham										
15.จ.ตราด	Trat	106.1							106.1	1096.7	- 544.2
16.อ.เขาสมิง	Khao Saming										
17.อ.แหลมงอบ	Laem Ngop										
18.อ.คลองใหญ่	Khlong Yai*	13.5	3.7	80.4	10.8	61.3			170.7	1403.7	- 667.0
อ่าวไทยฝั่งตะวันตก	Gulf of Thailand West Coast										
1.จ.เพชรบุรี	Phetburi									284.7	- 41.5
2.อ.บ้านแหลม	Ban Laem	5.9	13.6						19.5		
3.จ.ประจวบคีรีขันธ์	Prachuap Khirikhan*	0.1	4.5	0.5	0.4	0.5	T	1.3	7.3	241.7	- 214.5
4.อ.หัวหิน	Hua Hin*	1.2	0.4			1.1	1.1	0.5	4.3	158.4	- 212.8
5.จ.ชุมพร	Chumphon*	T	T	T	1.9	T			1.9	518.1	- 336.4
6.อ.ท่าแซะ	Tha Sae				15.8				15.8		
7.อ.สวี	Sawi										
8.อ.หลังสวน	Lang Suan										
9.จ.สุราษฎร์ธานี	Bandon*		0.1		4.2	14.1	20.4		38.8	249.7	- 298.5
10.อ.ไชยา	Chaiya	..	..	..	..	..	..	..	..		
11.อ.บ้านนาสาร	Ban Nasan										
12.จ.นครศรีธรรมราช	Nakhon Si Thammarat*		1.1		T	25.8	37.9	T	63.7	478.2	- 448.9
13.อ.สิชล	Sichon										
14.อ.ฉวาง	Chawang										
15.อ.ร่อนพิบูลย์	Ron Phibun	..	..	..	..	..	..	..	..		
16.อ.ทุ่งสง	Thung Song					23.5			23.5		
17.อ.ปากพนัง	Pak Phanang			21.7					21.7		
18.จ.พัทลุง	Phatthalung									320.2	- 426.1
19.อ.เขาชัยสน	Khao Chai Son										
20.จ.สงขลา	Songkhla*				1.2	30.2	T		31.4	412.9	- 138.9
21.อ.รัตภูมิ	Rattaphum										

สถานีฝน	Station	วันที่และจำนวนน้ำฝนเป็นมิลลิเมตร Date and amount of rainfall in m.m. กรกฎาคม July 8	9	10	11	12	13	14	ฝนรวม ม.ม. Total m.m.	ฝนรวมตั้งแต่ 1 ม.ค. Accumulative rain-fall Since Jan.1 ฝนจริง Actual	สูง(+)ต่ำ(-)กว่าปกติ Above(+) Below(-) Normal
22.อ.หาดใหญ่	Hat Yai					6.1			6.1		
23.อ.สะเดา	Sadao										
24.จ.ปัตตานี	Pattani									213.8	- 137.2
25.อ.หนองจิก	Nong Chik										
26.อ.ยะหริ่ง	Yaring										
27.อ.ปะนาเระ	Panare										
28.จ.ยะลา	Yala										
29.จ.นราธิวาส	Narathiwat*					T			T	446.5	- 555.1
30.อ.ตากใบ	Tak Bai				40.3				40.3		
31.อ.ยี่งอ	Yi Ngo										
ภาคใต้ฝั่งตะวันตก	Southern Part West Coast										
1.จ.ระนอง	Ranong*		1.3		61.8	T	0.4		62.2	1335.2	- 611.5
2.อ.กระบุรี	Kraburi	19.1			6.4				25.5		
3.จ.พังงา	Phang Nga						37.5		37.5	719.7	- 476.5
4.อ.ตะกั่วป่า	Takua Pa										
5.อ.ตะกั่วทุ่ง	Takua Thung										
6.อ.ท้ายเหมือง	Thai Muang										
7.จ.ภูเก็ต	Phuket*	..	..	..	..	..	..	..	..		
8.สนามบินภูเก็ต	Phuket Airport*		4.2			T	5.5		9.7	662.5	- 351.6
9.จ.กระบี่	Krabi										
10.อ.คลองท่อม	Khlong Thom										
11.สนามบินตรัง	Trang Airport*									487.5	- 541.3
12.อ.ปะเหลียน	Pa Lian										
13.อ.สิเกา	Si Kao					0.5			0.5		
14.อ.ย่านตาขาว	Yan Ta Khao										
15.จ.สตูล	Satun										
16.อ.ละงู	La Ngu										

หมายเหตุ ช่องว่าง = ไม่มีฝนตก

* = สถานีตรวจอากาศ

T = ฝนเล็กน้อยวัดไม่ได้

.. = ไม่มีรายงาน

Remark Blank = No report

* = Synoptic Station

T = Trace

.. = No report

อุณหภูมิสูงสุดและต่ำสุดประจำวันที่ ๘ _ ๑๔ กรกฎาคม ๒๕๐๖

Daily Max. and Min. Temperature July 8 - 14, 1963

สถานี	Station	อุณหภูมิสูงสุดและต่ำสุดเป็นองศา ซ. Max. and Min. Temperature in degree C.							สูงสุดเฉลี่ย ต่ำสุด Average Max. Min.	เฉลี่ยในสัปดาห์ Weekly Mean	ค่าปกติประจำเดือน Monthly Normal
		8	9	10	11	12	13	14			
ภาคเหนือ	Northern Part										
เชียงราย	Chiangrai	30.0 22.3	32.7 21.5	32.6 22.5	32.1 22.8	31.0 21.8	29.0 21.2	.. 21.3	31.2 21.9	26.6	27.0
แม่ฮองสอน	Mae Hongson	24.0	29.9 23.4	30.0 23.4	29.0 22.4	29.0 22.3	23.0	26.4 20.0	28.9 22.6	25.8	27.1
ปาย	Pai	..	..	..	..	..	..	..	..	..	..
ขุนยวม	Khun Yuam	..	..	..	..	..	..	..	..	..	..
แม่สะเรียง	Mae Sariang	29.3 23.0	31.3 22.9	30.5 23.3	30.1 23.4	28.4 22.5	25.6 22.4	26.7 22.0	28.8 22.8	25.8	27.0
เชียงใหม่	Chiangmai	31.4 22.9	31.6 22.2	33.3 23.4	31.8 24.1	27.7 22.5	24.7 22.0	28.8 22.2	29.9 22.8	26.4	27.4
ฝาง	Fang	31.0 ..	21.0	32.5 ..	31.8 23.7	34.1 22.5	21.2	..	32.4 22.1	..	..
ลำปาง	Lampang	32.4 23.2	33.5 22.7	33.8 23.6	32.2 24.8	23.0	25.4 22.7	30.4 23.3	31.3 23.3	27.3	27.8
น่าน	Nan	31.4 24.0	33.3 23.3	34.4 23.8	31.7 23.8	29.4 22.6	26.6 22.5	33.2 23.1	31.4 23.3	27.4	27.9
แพร่	Phrae	30.5 21.6	33.2 21.2	33.9 22.5	32.3 23.2	28.8 20.3	25.9 20.9	31.9 21.0	30.9 21.4	26.2	27.8
อุตรดิตถ์	Uttaradit	33.4 23.6	34.5 23.6	36.4 24.6	33.8 24.4	30.2 24.0	25.5 22.4	32.0 23.0	32.3 23.7	28.0	28.6
ตาก	Tak	28.4 25.3	33.5 24.8	32.8 24.3	31.5 25.5	28.5 25.0	26.9 25.1	28.8 23.7	30.2 24.5	27.3	28.5
เขื่อนภูมิพล	Bhumibol Dam	.. ..	32.3 ...	24.8	30.7 ..	27.7 24.8	25.8 23.4	28.7 23.0	29.2 24.0	26.6	..
แม่สอด	Mae Sot	26.2 21.8	29.3 22.8	29.6 23.1	27.9 23.1	24.8 22.6	24.9 22.1	27.9 22.5	27.2 22.6	24.9	26.3
พิษณุโลก	Phitsanulok	34.0 24.1	33.5 24.4	34.2 24.5	34.2 23.9	29.0 24.8	28.4 23.5	32.5 23.8	32.3 24.1	28.2	28.6
เพชรบูรณ์	Phetchabun	31.9 22.7	32.1 23.3	32.7 23.9	32.5 23.8	28.8 23.1	26.3 23.8	32.4 22.8	31.0 23.3	27.2	27.5
ภาคตะวันออกเฉียงเหนือ	Northeastern Part										
เลย	Loei	34.1 22.3	34.0 22.2	34.5 23.8	33.8 23.6	30.7 23.5	29.9 ..	32.4 22.7	32.8 23.0	27.9	27.5
อุดรธานี	Udon Thani	35.2 23.5	36.4 24.3	35.8 25.5	34.1 25.1	31.2 25.0	32.9 23.6	35.0 23.8	34.3 24.3	29.3	28.4
นครพนม	Nakhon Phanom	32.2 24.5	32.0 25.7	33.7 25.8	32.5 23.6	27.0 24.4	31.8 23.4	30.7 23.4	31.4 24.4	27.9	27.4
มุกดาหาร	Mukdahan	33.2 25.2	33.7 25.3	33.9 25.2	32.0 25.5	28.7 25.3	31.0 22.6	33.0 23.0	32.2 24.8	28.4	28.2
สกลนคร	Sakon Nakhon	32.9 24.9	33.2 25.4	33.9 25.9	33.6 24.3	30.0 24.8	32.7 23.3	31.7 23.5	32.6 24.6	28.6	27.9
ขอนแก่น	Khon Kaen	33.7 23.9	35.2 23.9	34.4 24.5	34.2 24.4	30.7 25.0	33.2 24.4	33.7 23.1	33.6 24.2	28.9	28.4
ร้อยเอ็ด	Roi Et	34.0 24.9	33.6 24.8	33.9 25.4	33.1 25.6	29.8 26.0	31.1 24.2	33.4 23.8	32.6 25.0	28.8	28.4
ชัยภูมิ	Chaiyaphum	32.2 23.4	33.1 22.7	33.4 23.9	32.6 23.4	30.6 23.8	30.4 23.3	34.1 22.7	32.3 23.3	27.8	..
อุบลราชธานี	Ubon Ratchathani	33.8 25.4	33.0 24.1	33.0 26.0	31.4 25.5	28.7 25.8	32.6 24.3	33.3 24.2	32.1 24.8	28.5	27.8
สุรินทร์	Surin	33.3 24.0	33.3 22.8	33.5 22.5	34.2 23.4	29.2 23.8	33.2 23.0	33.7 22.5	32.9 23.1	28.0	28.6
นครราชสีมา	Nakhon Ratchasima	33.0 23.5	34.0 22.3	34.1 23.2	34.0 23.4	31.8 23.3	33.0 22.5	35.3 22.4	33.6 23.0	28.3	28.3

สถานี	Station	อุณหภูมิสูงสุดและต่ำสุดเป็นองศา ซ. Max. and Min. Temperature in degree C.							สูงสุดเฉลี่ย ต่ำสุดเฉลี่ย Average Max. Min.	เฉลี่ยในสัปดาห์ Weekly Mean	ค่าปกติประจำเดือน Monthly Normal
		8	9	10	11	12	13	14			
ภาคกลาง	**Central Part**										
นครสวรรค์	Nakhon Sawan	34.2 24.9	36.2 24.0	35.6 24.8	35.3 25.6	33.1 25.1	27.4 25.6	33.3 24.3	33.6 24.9	29.3	29.2
ลพบุรี	Lopburi	33.8 24.4	34.7 23.0	34.1 24.1	34.4 24.7	31.8 24.1	31.0 23.8	34.0 23.6	33.4 24.0	28.7	28.3
สุพรรณบุรี	Suphanburi	25.8	25.3	24.6 23.7	24.2	32.8 ..	31.9 23.6	23.7	23.8	..	28.7
กาญจนบุรี	Kanchanaburi	31.4 23.4	30.8 22.5	32.2 23.9	32.8 23.7	30.8 23.8	30.7 23.4	33.5 23.7	31.7 23.5	27.6	28.6
ปราจีนบุรี	Prachinburi	32.8 25.0	34.4 23.6	34.1 24.6	34.0 23.7	33.2 24.5	34.0 24.2	33.7 24.2	33.7 24.1	28.9	27.9
อรัญญประเทศ	Aranyaprathet	32.4 23.7	32.6 23.2	32.6 23.0	31.8 24.0	31.5 24.4	33.0 23.2	32.8 25.4	32.4 25.8	28.0	27.9
พระนคร	Bangkok	32.4 24.5	32.9 23.0	32.2 23.0	32.2 24.5	31.9 24.1	31.5 24.3	32.9 23.5	32.3 23.8	28.1	28.5
ดอนเมือง	Don Muang	33.3 25.1	33.5 24.8	33.2 24.6	33.1 25.6	32.0 24.0	31.7 24.5	34.1 24.4	33.0 24.7	28.9	28.7
ป้อมพระจุล ฯ	Pom Phrachun	31.6 23.2	31.7 24.4	31.6 24.8	31.5 25.2	30.9 25.5	31.3 24.8	31.5 24.5	31.4 24.9	28.2	..
อ่าวไทยฝั่งตะวันออก	**Gulf of Thailand, East Coast**										
ชลบุรี	Chonburi	32.0 26.5	31.6 23.9	30.5 25.5	31.6 26.1	31.0 26.2	32.0 25.6	31.5 24.5	31.5 25.2	28.4	28.3
เกาะสีชัง	Ko Sichang	31.4 27.1	31.1 24.2	31.5 26.6	31.1 27.4	31.2 27.5	32.2 26.6	31.6 25.4	31.4 26.4	28.9	..
สัตหีบ	Sattahip	32.3 25.9	32.2 25.6	32.9 25.7	33.5 27.0	34.0 27.0	33.0 26.5	33.5 26.6	33.1 26.0	29.6	29.4
ระยอง	Rayong	31.6 27.3	31.8 24.0	31.6 26.5	31.2 28.0	31.2 28.1	32.0 25.8	25.6	31.6 26.5	29.1	..
บ้านเพ	Ban Phe	31.0 26.3	31.2 24.0	31.2 26.0	31.3 27.0	27.1	32.2 ..	27.5	31.4 26.3	28.9	..
จันทบุรี	Chanthaburi	31.3 25.4	31.2 23.6	31.3 25.1	30.9 25.9	30.7 25.8	30.7 22.4	31.7 23.1	31.1 24.5	27.8	27.4
แหลมงอบ	Laem Ngop	31.0 ..	32.4 24.6	32.0 26.0	32.7 27.6	28.0	..	..	32.0 26.7	29.4	..
คลองใหญ่	Khlong Yai	31.1 23.3	30.5 22.7	30.8 23.6	30.9 ..	31.7 22.4	31.4 23.2	31.7 22.6	31.2 23.0	27.1	26.9
อ่าวไทยฝั่งตะวันตก	**Gulf of Thailand, West Coast**										
หัวหิน	Hua Hin	33.9 24.1	33.4 24.4	34.3 23.9	34.2 24.8	34.4 25.4	32.4 25.3	31.8 24.0	33.5 24.6	29.1	28.4
ประจวบคีรีขันธ์	Prachuap Khirikhan	33.7 23.2	33.7 24.0	32.3 25.4	34.2 23.7	35.1 23.8	33.7 24.7	34.9 23.4	33.9 23.7	28.8	27.9
ชุมพร	Chumphon	31.2 23.5	32.7 24.5	33.0 23.4	33.0 23.2	32.1 23.9	32.9 23.7	34.1 23.0	32.8 23.6	28.2	27.2
สุราษฎร์ธานี	Bandon	35.2 21.5	36.1 24.2	34.4 23.3	37.4 23.5	35.0 23.7	33.6 22.1	33.3 21.9	35.0 22.9	29.0	27.8
นครศรีธรรมราช	Nakhon Si Thammarat	35.5 22.8	36.3 21.2	34.6 22.7	35.6 23.5	33.6 22.0	32.8 21.8	21.6	34.7 22.2	28.5	28.0
สงขลา	SongKhla	34.9 22.2	34.8 23.5	32.5 25.2	33.0 23.3	31.9 25.5	31.7 23.3	32.4 23.5	33.0 23.5	28.3	28.4
นราธิวาส	Narathiwat	32.9 23.5	33.3 22.5	32.8 22.5	32.8 24.0	31.3 23.5	30.4 23.5	31.5 23.4	32.1 23.3	27.7	27.9
ภาคใต้ฝั่งตะวันตก	**Southern Part, West Coast**										
ระนอง	Ranong	30.5 23.0	31.3 25.7	31.0 24.8	31.1 24.9	31.0 23.1	31.6 23.5	31.3 23.5	31.1 24.1	27.6	26.4
ภูเก็ต	Phuket	23.2	31.9 27.5	31.6 26.8	31.0 27.6	31.0 27.0	31.3 26.6	22.7	31.3 25.9	28.6	27.4
ตรัง	Trang	32.7 24.1	32.5 22.4	31.2 23.7	32.7 23.7	32.2 23.1	32.2 23.2	32.5 22.5	32.3 23.2	27.8	27.2

แก้ไขเพิ่มเติมรายงานอากาศประจำสัปดาห์ฉบับที่ ๒๗/๒๕๐๖ เนื่องได้รับรายงานฝนเพิ่มเติมภายหลัง
Correction in Weekly Weather Report No. 27/1963 for late report of rainfall data

สถานีฝน	Station	วันที่และจำนวนน้ำฝนเป็นมิลลิเมตร Date and amount of rainfall in m.m. กรกฎาคม July				ฝนรวม ม.ม. Total m.m.	ฝนรวมตั้งแต่ 1 ม.ค. Accumulative rain-fall Since Jan.1	
		4	5	6	7		ฝนจริง Actual	สูง(+)ต่ำ(-)กว่าปกติ Above(+) Below(-) Normal
ภาคเหนือ	**Northern Part**							
30. อ.สบปราบ	Sop Prap				4.3	9.1		
35. อ.สูงเม่น	Sung Men		8.7	4.1		35.5		
52. อ.วังทอง	Wang Thong				10.2	85.4		
53. จ.กำแพงเพชร	Kamphaeng Phet				9.1	68.2	251.2	- 23.5
54. จ.พิจิตร	Phicit				23.4	45.7	209.5	- 279.6
ภาคตะวันออกเฉียงเหนือ	**Northeastern Part**							
14. อ.พรรณานิคม	Phana Nikhom		12.6			49.9		
16. อ.บ้านแพง	Ban Phaeng				1.6	126.8		
35. อ.พยัคฆภูมิพิสัย	Phayakkhaphum Phisai		17.7			17.7		
39. อ.ยางตลาด	Yang Talat				18.1	42.3		
47. อ.เกษตรวิสัย	Kaset Wisai		6.6			6.6		
56. อ.สูงเนิน	Sung Noen				3.5	29.4		
63. อ.นางรอง	Nang Rong			1.7		16.0		
81. อ.กระการพืชผล	Trakan Phut Phon				5.0	25.5		
ภาคกลาง	**Central Part**							
22. อ.ศรีประจันต์	Si Prachan		15.0			17.0		
25. อ.โพธิ์ทอง	Pho Thong			1.3		7.5		
36. อ.ท่าเรือ	Tha Rua		8.7	4.5	3.7	16.9		
46. อ.วัฒนานคร	Watthana Nakhon				3.7	57.8		
55. อ.นครชัยศรี	Nakhon Chai Si				8.0	15.3		
59. อ.บางเขน	Bang Khen		4.8	2.1	T	17.3		
70. อ.บางคนที	Bang Khonthi		7.0	7.6		20.4		
อ่าวไทยฝั่งตะวันออก	**Gulf of Thailand East Coast**							
17. อ.แหลมงอบ	Laem Ngop				11.2	149.3		
18. อ.กลองใหญ่	Khlong Yai*				48.1	118.9	1233.0	- 739.6

สถานีฝน	Station	วันที่และจำนวนน้ำฝนเป็นมิลลิเมตร Date and amount of rainfall in m.m. กรกฎาคม July				ฝนรวม ม.ม. Total m.m.	ฝนรวมตั้งแต่ 1 ม.ค. Accumulative rainfall Since Jan.	
		4	5	6	7		ฝนจริง Actual	สูง(+)ต่ำ(-)กว่าปกติ Above(+) Below(-) Normal
	Gulf of Thailand West Coast							
6. อ.ท่าแซะ	Tha Sae				21.1	63.9		
7. อ.สวี	Sawi				22.5	35.2		
8. อ.หลังสวน	Lang Suan				3.1	3.1		
17. อ.ปากพนัง	Pak Phanang				29.9	29.9		

พิมพ์ที่โรงพิมพ์ กรมอุตุนิยมวิทยา บางกะปี พระนคร
กรมอุตุนิยมวิทยา เจ้าของ
นาวาเอก ประเสริฐ สุนทโรทก ผู้พิมพ์ผู้โฆษณา พ.ศ. ๒๕๐๖

กรมอุตุนิยมวิทยา สำนักนายกรัฐมนตรี

รายงานอากาศประจำสัปดาห์ ระหว่างวันที่ ๑๕ ถึง ๒๑ กรกฎาคม ๒๕๐๖

ฉบับที่ ๒๙ / ๒๕๐๖

พลเรือโท สนิธ เวสารัชชนันท์

อธิบดีกรมอุตุนิยมวิทยา



METEOROLOGICAL DEPARTMENT

OFFICE OF THE PRIME MINISTER

BANGKOK THAILAND

WEEKLY WEATHER REPORT

DURING THE PERIOD JULY 15 — 21, 1963

No. 29 / 1963

Sanit Vesa — rajananda

Vice Admiral, Director General

สรุปลักษณะอากาศทั่วไปในรอบสัปดาห์

ระหว่างวันที่ ๑๕ – ๒๑ กรกฎาคม ๒๕๐๖

๑. ในระหว่างสัปดาห์มรสุมตะวันตกเฉียงใต้ในประเทศไทยได้อ่อนกำลังลงเล็กน้อย

๒. ในตอนต้นสัปดาห์ ร่องมรสุมได้พาดอยู่ทางตอนเหนือสุดของประเทศไทยและอ่าวตังเกี๋ย แต่ในตอนกลางสัปดาห์ ร่องมรสุมได้เลื่อนขึ้นไปทางเหนือโดยพาดอยู่ทางตอนใต้ของประเทศจีน และในตอนปลายสัปดาห์ ร่องมรสุมได้เลื่อนลงมาพาดอยู่ในอ่าวตังเกี๋ยอีก

๓. ไต้ฝุ่น "แอกเนส" ซึ่งได้ก่อตัวขึ้นในมหาสมุทรแปซิฟิคทางตะวันออกของฟิลลิปปินส์เมื่อวันที่ ๑๘ ก.ค. ในวันต่อมาได้เคลื่อนตัวไปทางตะวันตกค่อนไปทางตะวันตกเฉียงเหนือเข้าสู่ทะเลจีนใต้ โดยในวันสุดสัปดาห์คือวันที่ ๒๑ ก.ค. ได้มีศูนย์กลางอยู่ทางใต้ของฮ่องกงห่างประมาณ ๒๒๕ ก.ม. และกำลังเคลื่อนตัวไปทางตะวันตกเข้าสู่ทางเหนือของเกาะไหหลำ

๔. ในระหว่างสัปดาห์ ปรากฏว่ามีฝนมากขึ้น โดยมีปริมาณมากพอสมควร โดยเฉพาะตั้งแต่ภาคกลางขึ้นไป

กรมอุตุนิยมวิทยา

๒๒ / ๗ /๒๕๐๖

General Situation

Period July 15 - 21, 1963

1. During the week, the southwest monsoon was slightly weakening over Thailand.

2. In the first period of the week, the monsoon trough lied across the extreme north of Thailand and Gulf of Tonkin but it moved northward over southern China in the middle period of the week and thence at the end of the week it was retreated southwards to Gulf of Tonkin.

3. On July 18, Typhoon "Agnes" had been forming in Pacific Ocean to the east of Philippine Islands and moving westnorthwestwards to South China Sea. At the end of the week, on July 21, it was centered about 225 km. south of Hong Kong and continued to moved westwards to north of Hainan.

4. Substantial rains with appreciable amount occurred during the week especially over Upper Thailand.

Meteorological Department
22 / 7 / 1963

การคาดหมายลักษณะอากาศใน ๗ วันข้างหน้า
ตั้งแต่วันที่ ๒๒ – ๒๘ กรกฎาคม ๒๕๐๖

ภาคเหนือ ภาคตะวันออกเฉียงเหนือ	คาดว่าจะมีฝนทั่วไปตลอดสัปดาห์ และจะมีฝนปานกลางถึงตกหนักเป็นบางแห่งในครึ่งแรกของสัปดาห์
ภาคกลาง อ่าวไทย ฝั่งตะวันออก	คาดว่าจะมีฝนทั่วไปในครึ่งแรกของสัปดาห์ และฝนจะลดน้อยลงบ้างในครึ่งหลังของสัปดาห์
อ่าวไทย ฝั่งตะวันตก	คาดว่าจะมีฝนหรือฝนฟ้าคะนองเป็นแห่ง ๆ ตลอดสัปดาห์
ภาคใต้ ฝั่งตะวันตก	คาดว่าจะมีฝนทั่วไปตลอดสัปดาห์
พระนคร และ ธนบุรี	คาดว่าจะมีฝนมากในครึ่งแรกของสัปดาห์ และจะมีฝนน้อยลงบ้างในครึ่งหลังของสัปดาห์

กรมอุตุนิยมวิทยา
๒๒ / ๗ /๒๕๐๖

Weather Outlook for the next seven days
From July 22 – 28, 1963

Northern Part: Northeastern Part:	Expected widespread rains throughout the week with local moderate to heavy falls during the first half of the week.
Central Part: Gulf of Thailand, East Coast:	Expected widespread rains during the first half of the week and less rains in the second half.
Gulf of Thailand, West Coast:	Expected scattered showers or thundershowers throughout the week.
Southern Thailand, West Coast:	Expected widespread rains throughout the week.
Bangkok and Thonburi:	Expected substantial rains in the first half of the week and less rains in the second half.

Meteorological Department
22 / 7 / 1963

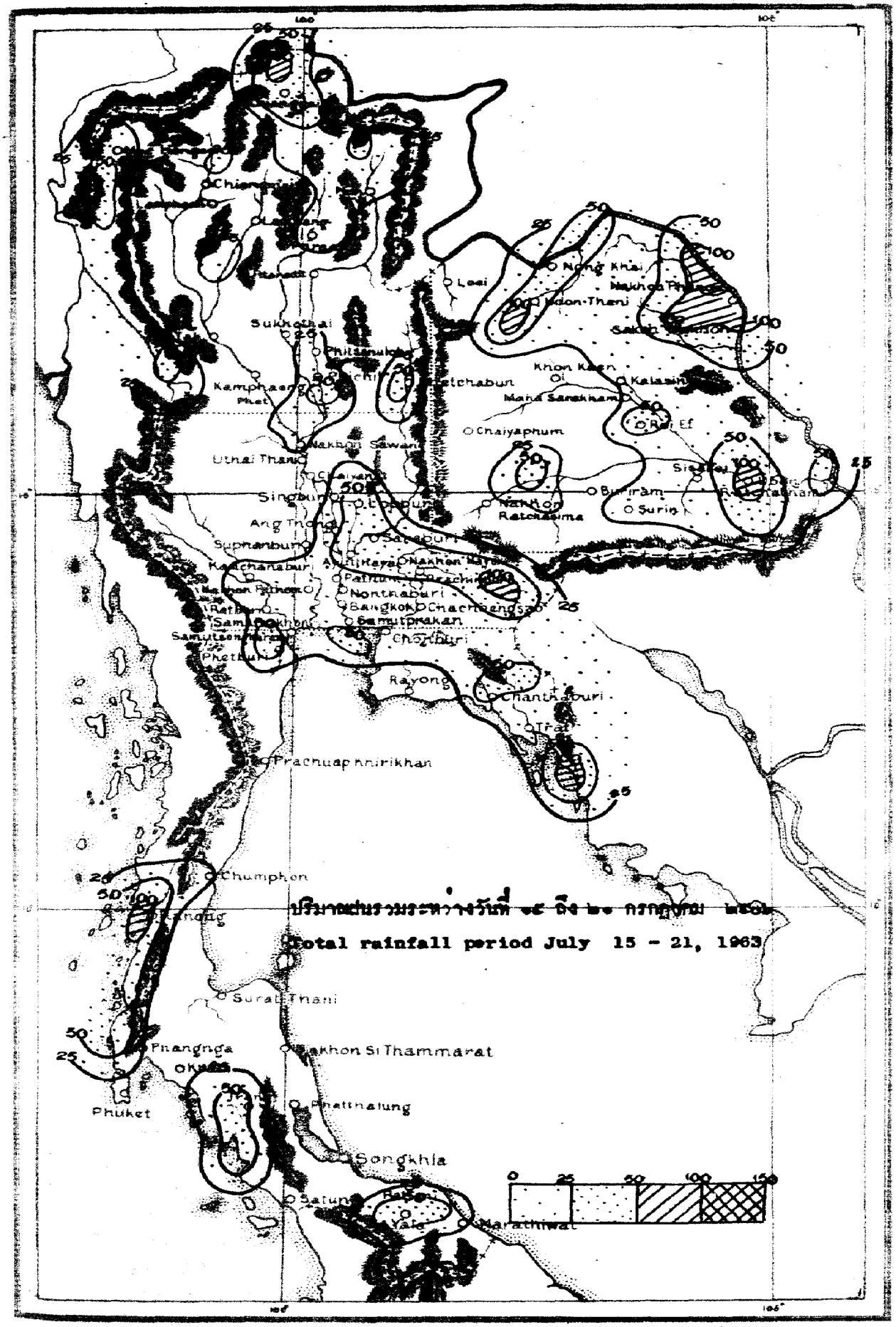

ปริมาณฝนรวมระหว่างวันที่ ๑๕ ถึง ๒๑ กรกฎาคม ๒๕๐๖

Total rainfall period July 15 - 21, 1963

สถานีฝน	Station	วันที่และจำนวนน้ำฝนเป็นมิลลิเมตร Date and amount of rainfall in m.m. กรกฎาคม July							ฝนรวม ม.ม. Total m.m.	ฝนรวมตั้งแต่ 1 ม.ค. Accumulative rain-fall Since Jan.1	
		15	16	17	18	19	20	21		ฝนจริง Actual	สูง(+)ต่ำ(-)กว่าปกติ Above(+) Below(-) Normal
ภาคเหนือ	Northern Part										
1.จ.เชียงราย	Chiangrai*	22.2	7.6	T	T	1.1	7.5	34.3	72.7	434.6	- 302.0
2.อ.แม่สาย	Mae Sai										
3.อ.เชียงแสน	Chiangsaen	8.3	22.0				24.1		54.4		
4.อ.แม่จัน	Mae Chan	46.3		21.6			34.6		102.5		
5.อ.เชียงของ	Chiangkhong						29.6		29.6		
6.อ.เทิง	Thoeng	4.5	30.0				8.8		43.3		
7.อ.แม่สรวย	Mae Sruai	8.3							8.3		
8.อ.เชียงคำ	Chiangkham	34.0	35.7						69.7		
9.อ.พาน	Phan	21.7	5.7						17.8		
10.อ.เวียงป่าเป้า	Wiang Pa Pao	8.2					13.9		22.1		
11.อ.พะเยา	Phayao	16.6	17.3						33.9		
12.จ.แม่ฮ่องสอน	Mae Hongson*	2.8	T	2.3	T	6.4	1.0	30.3	32.8	582.7	+ 75.4
13.อ.ปาย	Pai*	..	..	..	..	..	..	..	..		
14.อ.ขุนยวม	Khun Yuam	12.5	45.6						58.1		
15.อ.แม่สะเรียง	Mae Sariang*	6.5	25.3	0.4	1.0	18.4	3.8	6.7	62.1	524.1	- 67.6
16.จ.เชียงใหม่	Chiangmai*	T	T	3.1		1.0	4.2	0.8	9.1	309.3	- 198.2
17.อ.ฝาง	Fang			2.4					2.4		
18.อ.เชียงดาว	Chiangdao	4.6	7.2						11.8		
19.อ.แม่แตง	Mae Taeng										
20.อ.ดอยสะเก็ด	Doi Saket		17.0						17.0		
21.อ.หางดง	Hang Dong	1.4	1.4	3.9					6.7		
22.อ.สันทราย	San Sai		3.8		4.6	0.1	15.8		24.3		
23.อ.สันป่าตอง	San Pa Tong	0.6	3.2	3.5					7.3		
24.อ.สันกำแพง	San Kamphaeng		7.2						7.2		
25.อ.จอมทอง	Chom Thong										
26.อ.ฮอด	Hot		7.9						7.9		
27.จ.ลำพูน	Lamphun										
28.จ.ลำปาง	Lampang*	0.8		0.4	0.6	0.7	T	2.5	5.0	350.0	- 118.1
29.อ.แจ้ห่ม	Chae Hom	..	..	..	..	..	..	..	..		
30.อ.สบปราบ	Sop Prap		24.4			1.9			26.3		
31.อ.เกาะคา	Ko Kha	2.1	1.6	5.5		2.3			11.5		
32.อ.เถิน	Thoen	12.7	10.7						23.4		
33.จ.แพร่	Phrae	12.0		5.3		24.1			41.4		
34.สนามบินแพร่	Phrae Airport*	0.5	9.5	1.9	0.8	11.0	T	4.9	28.6	428.0	- 19.6
35.อ.สูงเม่น	Sung Men			15.3	8.2				23.5		
36.จ.น่าน	Nan*	20.6	0.8	0.2		0.2	1.4	12.4	35.6	497.6	- 20.3
37.อ.ทุ่งช้าง	Thung Chang	9.3	34.7		6.2				50.2		

สถานีฝน	Station	วันที่และจำนวนน้ำฝนเป็นมิลลิเมตร Date and amount of rainfall in m.m. กรกฎาคม July							ฝนรวม ม.ม. Total m.m.	ฝนรวมตั้งแต่ 1 ม.ค. Accumulative rain-fall Since Jan.1	
		15	16	17	18	19	20	21		ฝนจริง Actual	สูง(+)ต่ำ(-)กว่าปกติ Above(+) Below(-) Normal
38.อ.นาน้อย	Na Noi	17.8							17.8		
39.จ.อุตรดิตถ์	Uttaradit*	2.4	1.0			0.8		17.0	21.2	439.9	- 246.0
40.อ.ลับแล	Lap Lae										
41.อ.น้ำปาด	Nam Pat			0.6			2.9		3.5		
42.จ.ตาก	Tak										
43.สนามบินตาก	Tak Airport*	T	4.1	3.8		0.2	T	0.5	8.6	250.6	- 79.8
44.อ.บ้านตาก	Ban Tak		1.8						1.8		
45.อ.แม่สอด	Mae Sot*	5.4	6.7	9.4	8.0	17.1	7.9	4.6	59.1	793.1	+ 180.5
46.เขื่อนภูมิพล	Bhumibol Dam*	8.0	3.5			0.1	T	0.5	12.1		
47.จ.สุโขทัย	Sukhothai	8.1							8.1	107.3	- 457.4
48.อ.สวรรคโลก	Sawankhalok										
49.อ.กงไกรลาศ	Kongkrailat	..	..	..	..	..	..	..	..		
50.จ.พิษณุโลก	Phitsanulok*	1.3	8.6	7.4	0.6	5.0		19.8	42.7	399.5	- 217.1
51.อ.พรหมพิราม	Phrom Phiram		1.3		3.4				4.7		
52.อ.วังทอง	Wang Thong					2.3			2.3		
53.จ.กำแพงเพชร	Kamphaeng Phet	1.9		1.8	1.9				5.6	266.3	- 45.0
54.จ.พิจิตร	Phichit	6.5	4.3	1.5	5.7				18.0	248.9	- 305.1
55.อ.บางมูลนาค	Bang Munnak	6.1			10.2	8.6			24.9		
56.อ.ตะพานหิน	Taphanhin	59.2			14.5	1.5	17.2		92.4		
57.จ.เพชรบูรณ์	Phetchabun*	21.7	T		20.1	0.6	5.1	25.1	72.6	695.2	- 144.9
58.อ.หล่มเก่า	Lom Kao	5.6							5.6		
59.อ.หล่มสัก	Lom Sak	1.3							1.3		
60.อ.ชนแดน	Chon Daen	..	..	..	..	..	..	..	..		
ภาคตะวันออกเฉียงเหนือ	Northeastern Part										
1.จ.เลย	Loei*			T	0.2	0.3	0.8	2.7	4.0	390.2	- 236.3
2.อ.ท่าลี่	Tha Li	..	..	..	..	..	..	..	..		
3.อ.เชียงคาน	Chiangkhan					2.0	4.1		~~6.1~~ 13.7		
4.อ.ด่านซ้าย	Dan Sai	10.0	1.6						~~11.6~~		
5.จ.หนองคาย	Nong Khai	42.3	3.2		7.0	3.1	13.4		~~69.0~~	794.4	+ 53.7
6.อ.บึงกาฬ	Bung Kan	10.0	9.2		17.4				~~36.6~~		
7.อ.โพนพิสัย	Phon Phisai		63.4				28.5		~~91.9~~		
8.อ.ท่าบ่อ	Tha Bo	14.5			2.2	5.9			~~22.6~~		
9.จ.อุดรธานี	Udon Thani*	82.0	1.2		0.6	5.4	0.4	9.8	99.4	694.7	+ 67.3
10.อ.บ้านผือ	Ban Phu	11.6			6.2				17.8		
11.อ.หนองหาร	Nong Han	30.2	3.9						34.1		
12.จ.สกลนคร	Sakon Nakhon*	15.3	T	6.2	0.2	24.1	50.3	4.8	100.9	952.2	+ 196.4
13.อ.วานรนิวาส	Wanon Niwat						29.5		~~29.5~~		
14.อ.พรรณานิคม	Phanna Nikhom	15.6			0.3	17.6	21.1		~~54.6~~		

สถานีฝน	Station	วันที่และจำนวนน้ำฝนเป็นมิลลิเมตร Date and amount of rainfall in m. m. กรกฎาคม July							ฝนรวม ม.ม. Total m. m.	ฝนรวมตั้งแต่ 1 ม.ค. Accumulative rain -fall Since Jan.1	
		15	16	17	18	19	20	21		ฝนจริง Actual	สูง(+)ต่ำ(-)กว่าปกติ Above(+) Below(-) Normal
15.จ.นครพนม	Nakhon Phanom*	T	26.3	17.2	T	20.3	47.6	36.0	147.4	1538.6	+ 503.9
16.อ.บ้านแพง	Ban Phaeng	20.2	32.2	17.2	5.8	5.3	59.7		140.4		
17.อ.ท่าอุเทน	Tha Uten	32.1	88.2	6.7					127.0		
18.อ.นาแก	Na Kae										
19.อ.ธาตุพนม	That Phanom	82.5					15.6		98.1		
20.อ.มุกดาหาร	Mukdahan*	0.4	T		T	3.4	5.0	31.1	40.8	687.7	+ 35.1
21.จ.ชัยภูมิ	Chaiyaphum*	1.1	0.2		7.3			2.7	11.3	374.7	- 48.0
22.อ.ภูเขียว	Phu Khieo										
23.อ.เกษตรสมบูรณ์	Kaset Sombun										
24.อ.ครสวรรค์	Khon Sawan				7.2	6.3			13.5		
25.อ.จตุรัส	Chaturat	5.3							5.3		
26.อ.บำเหน็จนรงค์	Bamnet Narong	11.2				5.3			16.5		
27.จ.ขอนแก่น	Khon Kaen*	T	0.3	T		T	T	1.5	1.8	452.6	- 129.7
28.อ.น้ำพอง	Nam Phong										
29.อ.ภูเวียง	Phu Wiang	0.5				2.8			3.3		
30.อ.ชุมแพ	Chum Phae										
31.อ.ชนบท	Chonnabot						2.0		2.0		
32.อ.มัญจาคีรี	Mancha Khiri										
33.อ.พล	Phon	5.6							5.6		
34.จ.มหาสารคาม	Maha Sarakham	2.7							2.7	442.1	- 164.8
35.อ.พยัคฆภูมิพิสัย	Phayakkhapbum Phisai			7.3					7.3		
36.อ.บรบือ	Borabu										
37.จ.กาฬสินธุ์	Kalasin	11.3					28.8		40.1	415.6	- 360.8
38.อ.สหัสขันธ์	Sahatsakhan										
39.อ.ยางตลาด	Yang Talat	5.5					5.7		11.2		
40.อ.กันทรวิชัย	Kanthara Wichai										
41.อ.กมลาไสย	Kamalasai	26.6							26.6		
42.จ.ร้อยเอ็ด	Roi Et*	2.8		T			5.2	60.5	68.5	549.1	- 109.4
43.อ.โพนทอง	Phon Thong	4.1	5.9						10.0		
44.อ.เสลภูมิ	Selaphum										
45.อ.ธวัชบุรี	Thawatburi										
46.อ.จตุรพักตรพิมาน	Chaturaphak Phiman						9.2		9.2		
47.อ.เกษตรวิสัย	Kaset Wisai					1.8			1.8		
48.อ.สุวรรณภูมิ	Suwannaphum	8.1							8.1		
49.จ.นครราชสีมา	Nakhon Ratchasima*	3.3		2.0		1.0		1.5	7.8	555.0	+ 70.7
50.อ.บัวใหญ่	Bua Yai	2.5		1.3					3.8		
51.อ.พิมาย	Phimai	47.4					24.2		71.6		
52.อ.จักราช	Chakkarat	8.4	1.8						9.2		

สถานีฝน	Station	วันที่และจำนวนน้ำฝนเป็นมิลลิเมตร Date and amount of rainfall in m. m. กรกฎาคม July							ฝนรวม ม.ม. Total m. m.	ฝนรวมตั้งแต่ 1 ม.ค Accumulative rain-fall Since Jan. 1	
		15	16	17	18	19	20	21		ฝนจริง Actual	สูง(+)ต่ำ(-) กว่าปกติ Above(+) Below(-) Normal
53.อ.โชคชัย	Chok Chai										
54.อ.ดานขุนทด	Dan Khunthot	12.1	1.7	2.4					16.2		
55.อ.โนนไทย	Non Thai						33.5		33.5		
56.อ.สูงเนิน	Sung Noen	6.3		8.4					14.7		
57.อ.ปักธงชัย	Pak Thong Chai										
58.อ.สีคิ้ว	Si Khiu			5.9					5.9		
59.อ.ครบุรี	Khonburi	8.8							8.8		
60.จ.บุรีรัมย์	Buriram	17.5							17.5	381.9	- 259.5
61.อ.พุทไธสง	Phut Thai Song	6.6		11.3					17.9		
62.อ.ลำปลายมาศ	Lam Plai Mat	11.3					23.5		35.0		
63.อ.นางรอง	Nang Rong	1.2		4.8					6.0		
64.อ.ประโคนชัย	Prakhon Chai	3.3	7.4						10.7		
65.จ.สุรินทร์	Surin*	24.9		0.3			8.0	7.8	41.0	541.7	+ 45.7
66.อ.ท่าตูม	Tha Tum	4.4	4.4			6.2			15.0		
67.อ.รัตนบุรี	Rattanaburi	15.0	5.2				25.2		45.4		
68.อ.ปราสาท	Prasat	2.0							2.0		
69.อ.สังขะ	Sangkha	..	..	..	..	..	..	..	..		
70.จ.ศรีสะเกษ	Sisaket	20.0	28.5	15.0					43.5	385.2	- 180.2
71.อ.ราษีไศล	Rasisalai	18.8							18.8		
72.อ.อุทุมพรพิสัย	Uthumphon Phisai	11.9	15.1	10.2					37.2		
73.อ.กันทรารมย์	Kantharatom	13.6		6.4		8.9			28.9		
74.อ.ขุขันธ์	Khukhan	6.0	12.0	15.0					33.0		
75.กันทรลักษ์	Kantharalak	5.8	12.4	12.3					30.5		
76.จ.อุบลราชธานี	Ubon Ratchathani*	38.1	5.8	5.1	T		52.4		101.4	683.1	- 103.3
77.อ.เขมราฐ	Khemmarat	5.5	37.5	1.6					44.6		
78.อ.มหาชนะชัย	Maha Chana Chai →										
79.อ.อำนาจเจริญ	Amnat Charoen	24.6							24.6		
80.อ.ยโสธร	Yasothon →										
81.อ.ตระการพืชผล	Trakan Phut Phon →										
82.อ.คำเขื่อนแก้ว	Kham Khuan Kaeo →										
83.อ.เขื่องใน	Khuang Nai	51.0					17.0		68.0		
84.อ.โขงเจียม	Khong Chiam	25.2	39.9						65.1		
85.อ.พิบูลมังสาหาร	Phibun Mangsahan										
86.อ.เดชอุดม	Det Udom	20.7	37.7	4.7			10.7		73.8		
ภาคกลาง	Central Part										
1.จ.นครสวรรค์	Nakhon Sawan*	13.6	1.5		7.7	T		7.2	30.0	269.1	- 258.
2.อ.บรรพตพิสัย	Banphot Phisai	21.4	2.1		5.8	4.2			33.5		
3.อ.ลาดยาว	Lat Yao	1.7					7.6		9.3		

สถานีฝน	Station	วันที่และจำนวนน้ำฝนเป็นมิลลิเมตร Date and amount of rainfall in m. m. กรกฎาคม July							ฝนรวม ม.ม. Total m. m.	ฝนรวมตั้งแต่ 1 ม.ค. Accumulative rain-fall Since Jan.1	
		15	16	17	18	19	20	21		ฝนจริง Actual	สูง(+)ต่ำ(-)กว่าปกติ Above(+) Below(-) Normal
4.อ.ชุมแสง	Chumsaeng	54.1	1.2		18.6	16.4			36.2		
5.อ.พยุหคีรี	Phayuha Khiri	12.8							12.8		
6.จ.อุทัยธานี	Uthai Thani	9.2							9.2		
7.อ.หนองฉาง	Nong Chang	12.3							12.3		
8.อ.หนองขาหย่าง	Nong Kha Yang	10.5							10.5		
9.จ.ชัยนาท	Chainat	3.5		3.3					6.8	192.5	- 33.7
10.อ.มโนรมย์	Manorom	13.2							13.2		
11.อ.วัดสิงห์	Wat Sing	3.3					3.4		6.7		
12.จ.สิงห์บุรี	Singburi	..	..	..	..	..	..	..	..		
13.อ.อินทร์บุรี	Inburi	1.5		2.2			2.4		6.1		
14.อ.บางระจัน	Bangrachan		2.6				7.9		10.5		
15.อ.พรหมบุรี	Phromburi	10.5					17.6		28.1		
16.จ.ลพบุรี	Lopburi*	21.6		T	0.1		16.4	24.8	62.9	368.4	- 190.8
17.อ.บ้านหมี่	Ban Mi	4.6		13.9					18.5		
18.อ.ไชยบาดาล	Chai Badan	28.3		18.2		1.3			47.8		
19.อ.ท่าวุ้ง	Tha Wung	48.0					28.4		76.4		
20.จ.สุพรรณบุรี	Suphanburi*	7.6	T		T				7.6	329.7	- 151.8
21.อ.เดิมบางนางบวช	Doembang Nangbuat	3.3					21.6		24.9		
22.อ.ศรีประจันต์	Si Prachan										
23.อ.สองพี่น้อง	Song Phi Nong	7.3			12.0				19.3		
24.จ.อ่างทอง	Ang Thong	8.2					30.8		39.0	465.7	- 123.7
25.อ.โพธิ์ทอง	Pho Thong	24.0							24.0		
26.อ.ไชโย	Chaiyo	21.4							21.4		
27.อ.วิเศษไชยชาญ	Wiset Chaichan	9.7					10.6		20.3		
28.อ.ป่าโมก	Pa Mok	34.1			1.4		25.2		60.7		
29.จ.สระบุรี	Saraburi	15.3			25.9		10.2		51.4	576.9	- 100.1
30.อ.หนองแค	Nong Khae	40.7			5.6				46.3		
31.อ.แก่งคอย	Kaeng Khoi	..	..	..	..	..	..	..	..		
32.จ.พระนครศรีอยุธยา	Ayutthaya	29.5			15.2		11.7		56.4	282.8	- 289.5
33.อ.บางไทร	Bang Sai										
34.อ.บางบาล	Bang Ban	18.2			6.5		4.6		29.3		
35.อ.เสนา	Sena	5.0			15.4				20.4		
36.อ.ท่าเรือ	Tha Rua										
37.อ.ผักไห่	Phak Hai	55.0							55.0		
38.อ.บางปะอิน	Bang Pa-in				32.6				32.5		
39.จ.นครนายก	Nakhon Nayok	54.1			15.1		7.3		76.5	575.4	- 334.4
40.อ.ปากพลี	Pak Phli	28.5			16.1		12.4		57.0		
41.อ.บ้านนา	Ban Na	23.1			14.7				37.8		

สถานีฝน	Station	วันที่และจำนวนน้ำฝนเป็นมิลลิเมตร Date and amount of rainfall in m. m. กรกฎาคม July							ฝนรวม ม.ม. Total m. m.	ฝนรวมตั้งแต่ 1 ม.ค. Accumulative rain-fall Since Jan. 1	
		15	16	17	18	19	20	21		ฝนจริง Actual	สูง(+)ต่ำ(-)กว่าปกติ Above(+) Below(-) Normal
42.จ.ปราจีนบุรี	Prachinburi*	27.5			11.5		0.7	49.5	89.2	796.2	- 133.9
43.อ.บ้านสร้าง	Ban Sang	29.7							29.7		
44.อ.ศรีมหาโพธิ์	Si Maha Pho	43.6			15.7	7.4	4.2		70.9		
45.อ.กบินทร์บุรี	Kabinburi				10.6				10.6		
46.อ.วัฒนานคร	Watthana Nakhon	32.9	2.0	6.8	7.7	23.7	26.2		99.3		
47.อ.อรัญญประเทศ	Aranyaprathet*	7.2	0.6	1.0	11.4	9.3	1.6	7.6	38.7	519.2	- 258.6
48.จ.ปทุมธานี	Pathum Thani	5.3	0.4		25.1		6.3		37.1	324.3	- 344.7
49.อ.ธัญญบุรี	Thanyaburi	15.4			22.5				37.9		
50.จ.นนทบุรี	Nonthaburi				16.5		7.2		23.7	394.3	- 152.2
51.อ.บางบัวทอง	Bang Bua Thong	1.0			24.4		18.3		43.7		
52.จ.กาญจนบุรี	Kanchanaburi*	0.2	2.0	0.7	24.9		3.6		31.4	365.3	- 100.2
53.อ.ท่าม่วง	Tha Muang				14.0				14.0		
54.จ.นครปฐม	Nakhon Pathom		17.0			9.0			26.0	203.6	- 353.1
55.อ.นครชัยศรี	Nakhon Chai Si	23.6							23.6		
56.จ.ธนบุรี	Thonburi	..	..	..	..	..	..	..	..		
57.จ.พระนคร	Bangkok*	2.5	0.1		2.5		2.4	T	7.5	386.3	- 280.2
58.สนามบินดอนเมือง	Don Muang*	2.0	0.3	0.2	27.9		7.3	7.4	45.0	458.3	- 230.7
59.อ.บางเขน	Bang Khen	0.7	T	0.3	19.0		5.0	T	25.0		
60.อ.มีนบุรี	Minburi	7.5			8.4				15.9		
61.อ.ลาดกระบัง	Lat Krabang	8.4							8.4		
62.อ.บางนา	Bang Na*	13.1	0.3		1.9		2.3		17.6		
63.จ.ฉะเชิงเทรา	Chachoengsao	7.1							7.1	237.9	- 304.5
64.จ.ราชบุรี	Ratburi						28.6		28.6	355.6	- 81.5
65.อ.บ้านโป่ง	Ban Pong	13.0			18.9				31.9		
66.อ.บ้านแพ้อ	Pak Tho	9.3	3.2		8.0				20.5		
67.อ.โพธาราม	Photharam	27.8			29.5		1.9		59.2		
68.จ.สมุทรสงคราม	Samut Songkhram	6.5							6.5		
69.อ.อัมพวา	Amphawa	4.2					17.6		21.8		
70.อ.บางคนที	Bang Khonthi	6.2							6.2		
71.จ.สมุทรสาคร	Samut Sakhon	4.7					16.8		21.5	364.2	- 210.2
72.จ.สมุทรปราการ	Samut Prakan	30.2			1.3		1.8		33.3	477.4	- 188.2
73.อ.บางพลี	Bang Phli	14.6					4.8		19.4		
74.อ.พระประแดง	Phrapradaeng	18.5			2.8				21.3		
75.บางปู	Bang Pu	..	..	..	..	..	..	..	..		
76.ป้อมพระจุลฯ	Pom Phrachun*	69.7	0.3		3.4		3.8	3.5	80.7		
ชายไทยฝั่งตะวันออก	Gulf of Thailand East Coast										
1.จ.ชลบุรี	Chonburi*	24.2			0.5		18.9		43.6	336.7	- 322.6
2.อ.พนัสนิคม	Phanat Nikhom	2.2							2.2		

สถานีฝน	Station	วันที่และจำนวนน้ำฝนเป็นมิลลิเมตร Date and amount of rainfall in m.m. กรกฎาคม July							ฝนรวม ม.ม. Total m.m.	ฝนรวมตั้งแต่ 1 ม.ค. Accumulative rain-fall Since Jan.1	
		15	16	17	18	19	20	21		ฝนจริง Actual	สูง(+)ต่ำ(-)กว่าปกติ Above(+) Below(-) Normal
3.อ.บ้านบึง	Ban Bung	12.5							12.5		
4.อ.พานทอง	Phan Thong										
5.อ.ศรีราชา	Si Racha	27.9							27.9		
6.อ.สีชัง	Si Chang*	13.9			14.0		29.5	T	57.4		
7.อ.สัตหีบ	Sattahip*	7.4				T	8.0	4.5	19.9	294.0	- 241.0
8.อ.ระยอง	Rayong*	8.1			4.1		3.5		15.7	313.3	- 228.7
9.อ.บ้านค่าย	Ban Khai	3.2							3.2		
10.อ.แกลง	Klaeng	20.1							20.1		
11.จ.จันทบุรี	Chanthaburi*	39.0			T	4.2	13.6	3.1	58.1	891.0	- 841.7
12.อ.โป่งน้ำร้อน	Pong Namron	36.0	25.0						61.0		
13.อ.ท่าใหม่	Tha Mai	24.8					5.8		30.6		
14.อ.มะขาม	Makham	34.4	18.7						53.1		
15.จ.ตราด	Trat	16.0			9.3				25.3	1148.6	- 602.8
16.อ.เขาสมิง	Khao Saming										
17.อ.แหลมงอบ	Laem Ngop	36.0			0.5				36.5		
18.อ.คลองใหญ่	Khlong Yai*	23.3	39.1	1.2	5.3	1.4	18.4	27.0	115.7	1519.4	- 652.1
ภาคใต้ฝั่งตะวันตก	Gulf of Thailand West Coast										
1.จ.เพชรบุรี	Phetburi	21.6	1.6		28.1		42.0		93.2	387.1	+ 25.8
2.อ.บ้านแหลม	Ban Laem	6.1	2.2				8.6		16.9		
3.จ.ประจวบคีรีขันธ์	Prachuap Khirikhan*	0.6	0.5	0.8	3.1	15.7	0.3	0.1	21.2	262.9	- 213.8
4.อ.หัวหิน	Hua Hin*	8.0	0.2	0.3	T		2.6	2.2	13.3	171.7	- 220.8
5.จ.ชุมพร	Chumphon*			14.8	5.7	2.4	13.0	1.7	37.6	555.7	- 220.8
6.อ.ท่าแซะ	Tha Sae		22.7						22.7		
7.อ.สวี	Sawi						7.4		7.4		
8.อ.หลังสวน	Lang Suan					8.4			8.4		
9.จ.สุราษฎร์ธานี	Bandon*			20.7					20.7	270.4	- 301.6
10.อ.ไชยา	Chaiya										
11.อ.บ้านนาสาร	Ban Nasan			3.4					3.4		
12.จ.นครศรีธรรมราช	Nakhon Si Thammarat*							2.1	2.1	480.3	- 469.5
13.อ.สิชล	Sichon										
14.อ.ฉวาง	Chawang										
15.อ.ร่อนพิบูลย์	Ron Phibun										
16.อ.ทุ่งสง	Thung Song			4.0					4.0		
17.อ.ปากพนัง	Pak Phanang		2.2						2.2		
18.จ.พัทลุง	Phatthalung		2.6						2.6	343.1	- 410.7
19.อ.เขาชัยสน	Khao Chai Son										
20.จ.สงขลา	Songkhla*						T	15.1	15.1	428.0	- 145.9
21.อ.รัตภูมิ	Rattaphum										

สถานีฝน	Station	วันที่และจำนวนน้ำฝนเป็นมิลลิเมตร Date and amount of rainfall in m. m. กรกฎาคม July							ฝนรวม ม.ม. Total m. m.	ฝนรวมตั้งแต่ 1 ม.ค Accumulative rain -fall Since Jan.1	
		15	16	17	18	19	20	21		ฝนจริง Actual	สูง(+)ต่ำ(-) กว่าปกติ Above(+) Below(-) Normal
22.อ.หาดใหญ่	Hat Yai		20.5						20.5		
23.อ.สะเดา	Sadao										
24.จ.ปัตตานี	Pattani		18.4						18.4	232.2	- 142.2
25.อ.หนองจิก	Nong Chik		6.0						6.0		
26.อ.ยะหริ่ง	Yaring		1.2		0.3				1.5		
27.อ.ปะนาเระ	Panare				13.3				13.3		
28.จ.ยะลา	Yala		44.8	20.2	33.9				98.9		
29.จ.นราธิวาส	Narathiwat*	5.8		5.4		33.5			44.7	491.2	- 531.9
30.อ.ตากใบ	Tak Bai			7.9	5.2				13.1		
31.อ.ยี่งอ	Yi Ngo			10.9	6.9				17.8		
<u>ภาคใต้ฝั่งตะวันตก</u>	<u>Southern Part West Coast</u>										
1.จ.ระนอง	Ranong*		15.5	9.0	20.1	1.8	59.7	14.4	120.5	1455.7	- 660.4
2.อ.กระบุรี	Kraburi	30.9	12.9	2.6	20.5				56.9		
3.จ.พังงา	Phang Nga									734.8	- 514.1
4.อ.ตะกั่วป่า	Takua Pa		14.5	9.2		27.2			50.9		
5.อ.ตะกั่วทุ่ง	Takua Thung	3.1	7.2	10.4					20.7		
6.อ.ท้ายเหมือง	Thai Muang	15.3	31.8						47.1		
7.จ.ภูเก็ต	Phuket*	..	..	..	..	..	..	..	..		
8.สนามบินภูเก็ต	Phuket Airport*		8.1	6.0					14.1	676.6	- 419.2
9.จ.กระบี่	Krabi		0.6	10.0					10.6		
10.อ.คลองท่อม	Khlong Thom		42.1						42.1		
11.สนามบินตรัง	Trang Airport*	15.2	2.5	15.0				29.2	61.9	549.4	- 583.3
12.อ.ปะเหลียน	Pa Lian	6.2	30.0	38.2					74.4		
13.อ.สิเกา	Si Kao	9.3			2.4				11.7		
14.อ.ย่านตาขาว	Yan Ta Khao		14.7	12.6					27.3		
15.จ.สตูล	Satun									466.3	- 579.8
16.อ.ละงู	La Ngu		13.9						13.9		

หมายเหตุ ช่องว่าง = ไม่มีฝนตก

* = สถานีตรวจอากาศ

T = ฝนเล็กน้อยวัดไม่ได้

.. = ไม่มีรายงาน

Remark Blank = No rain

* = Synoptic Station

T = Trace

.. = No report

อุณหภูมิสูงสุดและต่ำสุดประจำวันที่ ๑๕ ถึง ๒๑ กรกฎาคม ๒๕๐๖

Daily Max. and Min. Temperature July 15 - 21, 1963

สถานี	Station	อุณหภูมิสูงสุดและต่ำสุดเป็นองศา ซ. Max. and Min. Temperature in degree C.							สูงสุดเฉลี่ย ต่ำสุด Average Max. Min.	เฉลี่ยในสัปดาห์ Weekly Mean	ค่าปกติประจำเดือน Monthly Normal
		15	16	17	18	19	20	21			
ภาคเหนือ	Northern Part										
เชียงราย	Chiangrai	31.4 21.4	31.4 21.3	34.0 21.2	33.2 22.3	30.0 22.0	.. 22.5	31.0 22.0	31.9 21.8	26.9	27.0
แม่ฮ่องสอน	Mae Hongson	30.2 22.3	29.4 23.2	30.3 23.5	30.7 23.2	.. 24.0	28.0 23.6	29.6 23.8	29.7 23.4	26.6	27.1
ปาย	Pai	..	..	..	..	..	..	..	..	..	..
ขุนยวม	Khun Yuam	..	..	..	..	..	..	..	..	..	..
แม่สะเรียง	Mae Sariang	28.6 22.9	28.9 22.7	28.7 22.3	31.5 22.9	29.4 23.8	29.0 22.2	29.2 23.3	29.3 22.7	26.0	27.0
เชียงใหม่	Chiangmai	30.7 22.8	30.1 23.2	31.4 23.2	32.1 21.9	30.5 23.6	30.0 23.5	30.0 24.3	30.7 23.2	27.0	27.4
ฝาง	Fang	33.3 ..	31.2 22.5	32.2 22.8	33.2 22.5	.. 22.5	..	..	32.5 22.6	27.6	..
ลำปาง	Lampang	32.2 23.8	31.7 23.8	31.6 23.2	32.2 22.6	31.8 24.2	30.8 23.7	29.3 24.6	31.3 23.7	27.5	27.8
น่าน	Nan	31.8 23.8	30.2 22.7	28.8 23.5	32.4 23.1	30.8 24.2	31.2 23.7	25.4 24.7	30.1 23.7	26.9	27.8
แพร่	Phrae	31.1 21.5	30.2 21.3	30.8 21.0	32.2 20.2	31.0 21.8	31.8 22.0	27.6 23.0	30.7 21.5	26.1	27.8
อุตรดิตถ์	Uttaradit	31.5 23.4	30.0 22.5	31.4 22.6	33.2 22.0	32.5 23.0	33.5 23.5	28.4 24.6	31.5 23.1	27.3	28.6
ตาก	Tak	31.2 24.9	29.2 25.4	29.5 25.3	31.9 25.5	31.3 24.4	30.5 25.0	30.6 25.9	30.6 25.2	27.9	28.5
เขื่อนภูมิพล	Bhumibol Dam	30.8 24.4	28.1 22.6	30.2 23.5	33.0 22.1	30.4 24.7	30.0 23.5	30.0 24.2	30.4 23.5	27.0	..
แม่สอด	Mae Sot	28.0 23.3	26.0 22.8	22.3	29.0 22.5	27.9 23.7	28.2 22.4	29.8 23.2	28.2 22.9	25.6	26.3
พิษณุโลก	Phitsanulok	29.0 23.5	29.1 23.5	31.3 22.7	32.5 23.5	32.2 22.5	32.3 24.0	31.0 24.0	31.1 23.4	27.3	28.6
เพชรบูรณ์	Phetchabun	29.3 23.1	29.1 22.6	32.1 22.8	31.7 21.7	30.7 22.2	31.3 23.6	28.4 23.3	30.1 22.8	26.5	27.5
ภาคตะวันออกเฉียงเหนือ	Northeastern Part										
เลย	Loei	33.0 22.7	33.0 22.9	33.5 22.2	34.0 21.5	32.4 23.4	32.9 23.3	29.6 24.0	32.6 22.8	27.8	27.5
อุดรธานี	Udon Thani	32.9 22.5	31.2 23.1	33.2 24.3	35.0 23.3	32.2 24.5	33.5 24.1	28.8 24.8	32.4 23.6	28.2	28.4
นครพนม	Nakhon Phanom	30.2 23.8	28.5 24.3	31.1 23.6	31.6 23.5	29.5 24.7	31.2 23.3	28.3 22.5	30.1 23.7	26.9	27.4
มุกดาหาร	Mukdahan	31.0 21.8	31.0 23.5	32.0 23.9	32.5 23.4	29.5 24.4	32.5 24.3	30.0 22.4	31.2 23.4	27.3	28.2
สกลนคร	Sakon Nakhon	31.8 22.6	32.0 24.1	33.3 24.5	31.6 23.6	31.5 24.0	31.7 22.7	28.8 23.0	31.5 23.5	27.5	27.9
ขอนแก่น	Khon Kaen	31.4 23.2	30.7 23.4	33.2 24.4	34.3 23.7	32.2 24.2	33.5 24.4	31.2 24.4	32.4 24.0	28.2	28.4
ร้อยเอ็ด	Roi Et	31.3 23.3	31.5 23.6	33.0 25.3	33.4 23.8	32.2 25.1	33.5 24.5	30.6 23.7	32.2 24.2	28.2	28.4
ชัยภูมิ	Chaiyaphum	32.1 23.3	30.1 22.3	32.2 23.6	33.6 23.8	30.4 23.1	32.0 23.8	30.3 23.2	31.5 23.2	27.4	..
อุบลราชธานี	Ubon Ratchathani	33.0 23.2	30.6 22.6	31.4 23.2	32.5 23.5	30.8 23.7	32.2 25.3	29.7 22.6	31.4 23.4	27.4	27.8
สุรินทร์	Surin	32.2 22.6	31.4 20.6	32.4 22.5	33.5 22.8	30.4 22.6	33.8 23.1	31.1 22.4	32.1 22.3	27.2	28.6
นครราชสีมา	Nakhon Ratchasima	31.8 22.6	31.4 22.4	32.3 23.0	33.2 22.4	30.5 22.8	33.5 23.6	32.8 22.5	32.2 22.7	27.5	28.3

สถานี	Station	อุณหภูมิสูงสุดและต่ำสุดเป็นองศา ซ. Max. and Min. Temperature in degree C.							สูงสุดเฉลี่ย ต่ำสุดเฉลี่ย Average Max. Min.	เฉลี่ยในสัปดาห์ Weekly Mean	ค่าปกติประจำเดือน Monthly Normal
		15	16	17	18	19	20	21			
ภาคกลาง	**Central Part**										
นครสวรรค์	Nakhon Sawan	32.8 23.6	31.1 22.6	31.7 23.9	34.9 22.8	31.9 24.5	34.5 25.1	33.9 24.6	33.0 23.9	28.5	29.2
ลพบุรี	Lopburi	32.0 23.2	32.0 23.2	31.3 24.4	33.5 23.2	32.0 24.0	33.5 25.0	33.0 23.0	32.6 23.7	28.2	28.3
สุพรรณบุรี	Suphanburi	33.2 22.8	32.9 22.8	34.2 23.8	34.0 23.5	34.1 23.8	34.1 23.7	34.9 23.5	33.9 23.4	25.7	28.7
กาญจนบุรี	Kanchanaburi	32.8 23.4	31.8 23.8	31.3 22.9	33.3 23.5	30.5 23.7	31.6 24.5	32.8 24.3	32.0 23.7	27.9	28.6
ปราจีนบุรี	Prachinburi	32.6 22.4	31.6 22.6	32.2 24.7	33.6 24.4	31.3 23.1	34.1 24.3	32.6 23.8	32.6 23.6	28.1	27.9
อรัญประเทศ	Aranyaprathet	31.5 22.7	31.5 22.5	32.6 23.5	32.9 23.2	31.0 23.3	33.5 23.5	32.0 22.3	32.1 23.0	27.6	27.9
พระนคร	Bangkok	32.4 23.3	30.9 23.3	31.1 23.8	32.3 23.6	30.3 24.5	32.4 24.2	32.2 24.2	31.7 23.8	27.8	28.5
ดอนเมือง	Don Muang	33.0 24.0	31.8 24.2	33.2 24.5	32.5 24.9	31.3 23.1	32.2 25.4	32.9 24.5	32.4 24.4	28.4	28.7
บ้อมพระจุล ฯ	Pom Phrachun	31.7 24.1	30.6 22.1	30.9 23.5	31.6 25.0	31.1 24.6	31.6 24.8	31.5 23.4	31.3 23.9	27.6	..
อ่าวไทยฝั่งตะวันออก	**Gulf of Thailand, East Coast**										
ชลบุรี	Chonburi	32.0 24.0	30.7 24.0	31.6 26.2	32.0 24.8	31.2 25.6	32.0 25.7	30.1 23.0	31.4 24.8	28.1	28.3
เกาะสีชัง	Ko Sichang	31.1 25.3	31.5 24.5	31.2 27.2	31.7 27.2	31.0 25.6	31.6 27.4	30.0 24.5	31.2 26.0	28.6	..
สัตหีบ	Sattahip	32.3 23.6	32.5 23.9	33.2 27.2	31.0 26.5	32.5 26.8	30.3 25.0	32.0 24.2	32.0 25.3	28.7	29.4
ระยอง	Rayong	32.0 23.1	31.6 23.0	31.4 28.3	31.5 25.9	30.5 26.1	..	..	31.4 25.5	28.5	..
บ้านเพ	Ban Phe	32.4 23.2	..	..	32.1 ..	..	..	..	..	..	..
จันทบุรี	Chanthaburi	31.2 22.0	30.6 22.3	31.0 25.2	31.2 24.0	30.3 25.1	31.1 24.4	30.3 22.9	30.8 23.7	27.3	27.4
แหลมงอบ	Laem Ngop	32.0 23.0	31.6 22.4	32.0 22.3	31.6 27.0	31.8 26.0	..	..	31.8 24.5	28.2	..
คลองใหญ่	Khlong Yai	31.7 23.5	30.4 22.7	32.3 23.1	31.4 24.3	31.4 24.1	30.5 24.0	30.5 23.7	31.2 23.6	27.4	26.9
อ่าวไทยฝั่งตะวันตก	**Gulf of Thailand, West Coast**										
หัวหิน	Hua Hin	33.0 24.5	33.8 24.0	31.8 24.9	34.2 24.0	33.2 25.6	34.0 25.8	33.4 24.1	33.3 24.7	29.0	28.4
ประจวบคีรีขันธ์	Prachuap Khirikhan	36.0 23.7	36.1 24.3	33.6 24.0	34.1 23.9	33.9 25.3	33.3 24.0	30.6 23.5	33.9 24.1	29.0	27.9
ชุมพร	Chumphon	33.1 21.9	33.2 22.7	32.0 23.5	31.7 23.0	31.4 22.7	32.2 23.5	30.3 23.9	32.0 23.0	27.5	27.2
สุราษฎร์ธานี	Bandon	34.9 ..	34.0 22.6	34.1 22.9	34.5 22.5	33.7 ..	33.1 ..	34.6 ..	34.1 ..	..	27.8
นครศรีธรรมราช	Nakhon Si Thammarat	34.5 23.2	34.6 22.7	33.0 23.4	33.4 21.4	34.3 23.2	34.6 22.5	34.4 23.4	34.1 22.8	28.4	28.0
สงขลา	SongKhla	32.8 25.5	33.0 22.8	33.9 23.4	33.6 24.8	34.5 23.2	33.6 25.5	33.4 23.3	33.5 23.4	28.4	28.4
นราธิวาส	Narathiwat	33.8 22.8	31.8 22.0	31.6 21.5	33.5 21.5	31.5 23.4	31.3 22.5	31.6 24.0	32.1 22.5	27.3	27.9
ภาคใต้ฝั่งตะวันตก	**Southern Part, West Coast**										
ระนอง	Ranong	31.4 22.0	31.0 23.2	30.9 22.5	31.0 24.0	30.1 22.8	29.0 24.1	30.2 23.3	30.5 23.1	26.8	26.4
ภูเก็ต	Phuket	31.8 23.6	31.4 27.5	30.6 25.0	24.3	31.4 25.3	32.0 24.7	31.3 24.2	31.4 24.9	28.1	27.4
ตรัง	Trang	30.7 22.8	30.8 22.6	30.5 23.5	31.8 22.5	32.5 21.5	32.4 23.4	31.6 24.6	31.5 23.0	27.2	27.2

แก้ไขเพิ่มเติมรายงานอากาศประจำสัปดาห์ฉบับที่ ๒๘/๒๕๐๖ เนื่องจากได้รับรายงานฝนเพิ่มเติมภายหลัง

Correction to Weekly Weather Report No. 28/1963 for late report of rainfall data

สถานีฝน	Station	วันที่และจำนวนน้ำฝนเป็นมิลลิเมตร Date and amount of rainfall in m.m. กรกฎาคม July				ฝนรวม ม.ม. Total m.m.	ฝนรวมตั้งแต่ 1 ม.ค. Accumulative rain-fall Since Jan.1	
		11	12	13	14		ฝนจริง Actual	สูง(+)ต่ำ(-)กว่าปกติ Above(+) Below(-) Normal
ภาคเหนือ	**Northern Part**							
2.อ.แม่สาย	Mae Sai				51.3	96.6		
3.อ.เชียงแสน	Chiangsaen				25.0	60.3		
8.อ.เชียงคำ	Chiangkham				38.5	65.4		
9.อ.พาน	Phan				15.2	15.2		
10.อ.เชียงดาว	Chiangdao		27.4	18.3	2.5	78.1		
20.อ.ดอยสะเก็ด	Doi Saket				3.3	33.1		
21.อ.หางดง	Hang Dong			10.3	0.1	42.3		
22.อ.สันทราย	San Sai				8.7	39.6		
23.อ.สันป่าตอง	San Pa Tong				1.2	32.6		
26.อ.ฮอด	Hot				26.8	32.7		
27.จ.ลำพูน	Lamphun			7.2	2.5	26.7		
30.อ.สบปราบ	Sop Prap		16.7	5.6	0.4	26.7		
31.อ.เกาะคา	Ko Kha				4.6	39.2		
32.อ.เถิน	Thoen				3.8	50.6		
33.จ.แพร่	Phrae				7.4	71.5		
35.อ.สูงเม่น	Sung Men			20.7		48.0		
37.อ.ทุ่งช้าง	Thung Chang				40.5	50.0		
40.อ.ลับแล	Lap Lae				20.5	27.7		
41.อ.น้ำปาด	Nam Pat		12.5	9.9	0.3	22.7		
54.จ.พิจิตร	Phicit		1.5	5.7	1.2	21.4	230.9	- 287.7
56.อ.ตะพานหิน	Taphanhin				3.1	19.2		
58.อ.หล่มเก่า	Lom Kao			21.6	30.2	51.8		
ภาคตะวันออกเฉียงเหนือ	**Northeastern Part**							
6.อ.บึงกาฬ	Buang Kan			10.0	20.3	44.8		
10.อ.บ้านผือ	Ban Phu				8.0	8.0		
11.อ.หนองหาน	Nong Han				4.8	37.0		

สถานีฝน	Station	วันที่และจำนวนน้ำฝนเป็นมิลลิเมตร Date and amount of rainfall in m.m. กรกฎาคม July				ฝนรวม ม.ม. Total m.m.	ฝนรวมตั้งแต่ 1 ม.ค. Accumulative rain-fall Since Jan.1	
		11	12	13	14		ฝนจริง Actual	สูง(+)ต่ำ(-)กว่าปกติ Above(+) Below(-) Normal
14.อ.พรรณานิคม	Phanna Nikhom		9.3	23.5	0.4	54.3		
16.อ.บ้านแพง	Ban Phaeng				3.8	75.9		
17.อ.ท่าอุเทน	Tha Uten				9.5	77.3		
18.อ.นาแก	Na Kae				19.9	31.1		
24.อ.กอนสวรรค์	Khon Sawan				6.0	9.7		
25.อ.จตุรัส	Chaturat				3.8	3.8		
28.อ.น้ำพอง	Nam Phong				15.7	40.3		
29.อ.ภูเวียง	Phu Wiang				29.5	29.5		
30.อ.ชุมแพ	Chum Phae				3.4	3.4		
32.อ.มัญจาคีรี	Mancha Khiri				11.2	40.6		
33.อ.พล	Phon				4.8	4.8		
34.จ.มหาสารคาม	Maha Sarakham				11.8	11.8	439.4	- 105.5
36.อ.บรบือ	Borabu				42.8	42.8		
39.อ.ยางตลาด	Yang Talat				0.2	3.8		
40.อ.กันทรวิชัย	Kanthara Wichai				26.4	26.4		
41.อ.กมลาสัย	Kamalasai				23.2	34.5		
46.อ.จตุรพักตรพิมาน	Chaturaphak Phiman				5.1	5.1		
47.อ.เกษตรวิสัย	Kaset Wisai				5.3	5.3		
48.อ.สุวรรณภูมิ	Suwannaphum				13.6	13.6		
51.อ.พิมาย	Phimai				13.7	13.7		
52.อ.จักราช	Chakkarat				53.5	53.5		
53.อ.โชคชัย	Chok Chai				5.1	5.1		
56.อ.สูงเนิน	Sung Noen				26.7	26.7		
57.อ.ปักธงชัย	Pak Thong Chai				9.2	9.2		
58.อ.สีคิ้ว	Si Khiu				7.3	7.3		
59.อ.ครบุรี	Khonburi				33.8	33.8		
60.จ.บุรีรัมย์	Buriram				65.0	65.0	364.4	- 238.3
61.อ.พุทไธสง	Phut Thai Song				39.1	39.1		
62.อ.ลำปลายมาศ	Lam Plai Mat				81.3	81.3		

สถานีฝน	Station	วันที่และจำนวนน้ำฝนเป็นมิลลิเมตร Date and amount of rainfall in m.m. กรกฎาคม July				ฝนรวม ม.ม. Total m.m.	ฝนรวมตั้งแต่ 1 ม.ค. Accumulative rain-fall Since Jan.1	
		11	12	13	14		ฝนจริง Actual	สูง(+)ต่ำ(-)กว่าปกติ Above(+) Below(-) Normal
63. อ.นางรอง	Nang Rong				5.7	9.9		
64. อ.ประโคนชัย	Prakhon Chai				52.1	52.1		
66. อ.ทาตูม	Tha Tum				4.5	6.6		
68. อ.ปราสาท	Prasat				58.3	58.3		
72. อ.อุทุมพรพิสัย	Uthumphon Phaisai				10.1	10.1		
77. อ.เขมราฐ	Khemmarat				10.2	23.4		
78. อ.มหาชนะชัย	Maha Chana Chai				107.4	107.4		
79. อ.อำนาจเจริญ	Amnat Charoen				43.0	43.0		
80. อ.ยะโสธร	Yasothon				49.2	49.2		
82. อ.คำเขื่อนแก้ว	Kham Khuan Kaeo				32.0	32.0		
83. อ.เขื่องใน	Khuang Nai				66.6	66.6		
84. อ.โขงเจียม	Khong Chiam			32.2	3.5	145.9		
ภาคกลาง	Central Part							
3. อ.ลาดยาว	Lat Yao				15.5	15.5		
5. อ.พยุหคีรี	Phayuha Khiri				29.8	29.8		
7. อ.หนองฉาง	Nong Chang				15.4	18.3		
8. อ.หนองขาหย่าง	Nong Kha Yang				6.1	6.1		
9. จ.ชัยนาท	Chainat				2.1	5.6	185.7	- 304.0
11. อ.วัดสิงห์	Wat Sing				9.4	9.4		
13. อ.อินทร์บุรี	Inburi			4.8		4.8		
14. อ.บางระจัน	Bangrachan				16.9	16.9		
15. อ.พรหมบุรี	Phromburi		16.8	9.1	32.8	58.7		
16. จ.ลพบุรี	Lopburi*				1.9	3.7	305.5	- 222.5
19. อ.ท่าวุ้ง	Tha Wung			10.2	8.7	18.9		
20. จ.สุพรรณบุรี	Suphanburi*				18.1	19.4	322.1	- 127.2
22. อ.ศรีประจันต์	Si Prachan				11.0	17.0		
23. อ.สองพี่น้อง	Song Phi Nong				4.5	4.5		
24. จ.อ่างทอง	Ang Thong				23.5	26.7	426.7	- 136.6
25. อ.โพธิ์ทอง	Pho Thong			3.2	2.4	10.8		

สถานีฝน	Station	วันที่และจำนวนน้ำฝนเป็นมิลลิเมตร Date and amount of rainfall in m.m. กรกฎาคม July				ฝนรวม ม.ม. Total m.m.	ฝนรวมตั้งแต่ 1 ม.ค. Accumulative rain-fall Since Jan.1	
		11	12	13	14		ฝนจริง Actual	สูง(+)ต่ำ(-)กว่าปกติ Above(+) Below(-) Normal
26. อ.ไชโย	Chaiyo			14.4	4.6	19.0		
27. อ.วิเศษไชยชาญ	Wisat Chaichan				10.8	14.3		
28. อ.ป่าโมก	Pa Mok				5.1	5.1		
29. จ.สระบุรี	Saraburi				37.6	37.6	525.5	- 97.8
30. อ.หนองแค	Nong Khae				22.8	22.8		
32. จ.อยุธยา	Ayutthaya		3.6	2.8	31.2	37.6	226.2	- 306.9
34. อ.บางบาล	Bang Ban				36.5	48.0		
35. อ.เสนา	Sena				8.1	14.8		
36. อ.ท่าเรือ	Tha Rua				24.7	24.7		
38. อ.บางปะอิน	Bang Pa-in				9.2	9.2		
39. จ.นครนายก	Nakhon Nayok				46.5	71.2	398.8	- 328.7
40. อ.ปากพลี	Pak Phli				21.2	21.2		
41. อ.บ้านนา	Ban Na				34.2	58.4		
43. อ.บ้านสร้าง	Ban Sang				14.4	23.3		
44. อ.ศรีมหาโพธิ์	Si Maha Pho				39.8	62.5		
45. อ.กบินทรบุรี	Kabinburi				10.4	41.9		
46. อ.วัฒนานคร	Watthana Nakhon				4.0	28.1		
48. จ.ปทุมธานี	Pathum Thani				17.8	26.4	287.2	- 323.5
49. อ.ธัญญะบุรี	Thanyaburi				5.5	23.6		
50. จ.นนทบุรี	Nonthaburi				32.1	32.1	370.6	- 118.4
51. อ.บางบัวทอง	Bang Bua Thong				36.8	48.1		
53. อ.ท่าม่วง	Tha Muang				21.5	21.5		
55. จ.นครชัยศรี	Nakhon Chai Si				14.4	28.6		
60. อ.มีนบุรี	Minburi				18.8	39.3		
61. อ.ลาดกระบัง	Lat Krabang				6.1	24.3		
63. จ.ฉะเชิงเทรา	Chachoengsao				4.3	15.4	250.8	- 246.0
64. จ.ราชบุรี	Ratburi				18.7	18.7	327.0	- 77.8
65. อ.บ้านโป่ง	Ban Pong			14.5		27.5		
66. อ.ปากท่อ	Pak Tho				17.8	17.8		

สถานีฝน	Station	วันที่และจำนวนน้ำฝนเป็นมิลลิเมตร Date and amount of rainfall in m.m. กรกฎาคม July				ฝนรวม m.m. Total m.m.	ฝนรวมตั้งแต่ 1 ม.ค. Accumulative rain-fall Since Jan.1	
		11	12	13	14		ฝนจริง Actual	สูง(+)ต่ำ(-)กว่าปกติ Above(+) Below(-) Normal
67.อ.โพธาราม	Photharam				3.6	25.7		
68.จ.สมุทรสงคราม	Samut Songkhram				25.0	38.5		
69.อ.อัมพวา	Amphawa			3.9	16.8	44.3		
70.อ.บางคนที	Bang Khonthi		14.9			20.4		
71.จ.สมุทรสาคร	Samut Sakhon				2.1	21.1	342.7	- 180.3
72.จ.สมุทรปราการ	Samut Prakan				17.1	26.5	444.1	- 171.3
73.อ.บางพลี	Bang Phli				13.3	18.9		
74.อ.พระประแดง	Phrapradaeng				32.4	48.4		
อ่าวไทยฝั่งตะวันออก	Gulf of Thailand, East Coast							
1.จ.ชลบุรี	Chonburi*				3.5	30.8	293.1	- 312.8
2.อ.พนัสนิคม	Phanat Nikhom				6.4	9.3		
3.อ.บ้านบึง	Ban Bung				28.2	28.2		
4.อ.พานทอง	Phan Thong		21.1			21.1		
13.อ.ท่าใหม่	Tha Mai				4.4	38.2		
15.จ.ตราด	Trat				26.5	132.6	1123.3	- 517.6
17.อ.แหลมงอบ	Laem Ngop				1.2	1.2		
18.อ.คลองใหญ่	Khlong Yai*				1.0			
อ่าวไทยฝั่งตะวันตก	Gulf of Thailand, West Coast							
1.จ.เพชรบุรี	Phetburi				9.2	9.2	293.9	- 32.3
2.อ.บ้านแหลม	Ban Laem				4.3	23.8		
8.อ.หลังสวน	Lang Suan				18.3	18.3		
11.อ.บ้านนาสาร	Ban Na San				39.8	39.8		
16.อ.ทุ่งสง	Thung Song				4.5	28.0		
17.อ.ปากพนัง	Pak Phanang		10.3		4.0	36.0		
18.จ.พัทลุง	Phatthalung		20.3			20.3	340.5	- 405.8
21.อ.รัตภูมิ	Rattaphum		10.3	6.8		17.1		
25.อ.หนองจิก	Nong Chik		36.5			36.5		
26.อ.ยะหริ่ง	Yaring		19.8			19.8		
31.อ.ยี่งอ	Yi Ngo				12.2	12.2		

สถานีฝน	Station	วันที่และจำนวนน้ำฝนเป็นมิลลิเมตร Date and amount of rainfall in m.m. กรกฎาคม July				ฝนรวม มม. Total m.m.	ฝนรวมตั้งแต่ 1 ม.ค. Accumulative rain-fall Since Jan. 1	
		11	12	13	14		ฝนจริง Actual	สูง(+)ต่ำ(-)กว่าปกติ Above(+) Below(-) Normal
ภาคใต้ฝั่งตะวันตก	Southern Part West Coast							
3. จ.พังงา	Phang Nga				15.1	52.6	734.8	- 461.6
5. อ.ตะกั่วทุ่ง	Takua Thung				14.5	14.5		
13. อ.สิเกา	Si Kao			12.4		12.9		
15. จ.สตูล	Satun				39.6	39.6		
16. อ.ละงู	La Ngu				39.0	39.0		

พิมพ์ที่โรงพิมพ์ กรมอุตุนิยมวิทยา บางกะปี พระนคร
กรมอุตุนิยมวิทยา เจ้าของ
นาวาเอก ประเสริฐ สุนทโรทก ผู้พิมพ์ผู้โฆษณา พ.ศ. ๒๕๐๖

กรมอุตุนิยมวิทยา สำนักนายกรัฐมนตรี

รายงานอากาศประจำสัปดาห์ ระหว่างวันที่ ๒๒ ถึง ๒๘ กรกฎาคม ๒๕๐๖

ฉบับที่ ๓๐ / ๒๕๐๖

พลเรือโท สนิธ เวสารัชชนันท์

อธิบดีกรมอุตุนิยมวิทยา

LIBRARY
AUG 1 1963
WEATHER BUREAU

METEOROLOGICAL DEPARTMENT

OFFICE OF THE PRIME MINISTER

BANGKOK THAILAND

WEEKLY WEATHER REPORT

DURING THE PERIOD JULY 22 — 28, 1963

No. 30 / 1963

Sanit Vesa — rajananda

Vice Admiral, Director General

สรุปลักษณะอากาศทั่วไปในรอบสัปดาห์
ระหว่างวันที่ ๒๒ – ๒๘ กรกฎาคม ๒๕๐๖

๑. มรสุมตะวันตกเฉียงใต้ในบริเวณประเทศไทยมีกำลังปานกลางตลอดสัปดาห์

๒. พายุไต้ฝุ่น "แอกเนส" ได้เคลื่อนตัวขึ้นฝั่งทางตอนเหนือของเวียตนามเมื่อตอนต้นสัปดาห์ โดยเคลื่อนตัวต่อไปทางตะวันตกอย่างช้า ๆ และอ่อนกำลังลงเป็นดีเปรสชั่น ต่อมาตอนปลายสัปดาห์ดีเปรสชั่นนี้ได้ทวีกำลังแรงขึ้นอีก และเคลื่อนตัวผ่านภาคตะวันออกเฉียงเหนือ และภาคเหนือของประเทศไทย โดยในวันสุดสัปดาห์คือวันที่ ๒๘ ก.ค. ได้เคลื่อนตัวเข้าสู่พะม่าทางใต้ของเมืองแอคยับ

๓. ในระหว่างสัปดาห์นี้ เนื่องจากมีดีเปรสชั่นผ่านเข้ามาทางตอนเหนือสุดของประเทศไทย จึงทำให้มีฝนชุกมากในบริเวณตั้งแต่เหนือภาคกลางขึ้นไป โดยเฉพาะในระหว่างตอนปลายสัปดาห์ ส่วนในภาคใต้มีฝนมากขึ้นเช่นเดียวกัน

กรมอุตุนิยมวิทยา

๒๙ / ๗ /๒๕๐๖

General Situation

Period July 22 – 28, 1963

1. The southwest monsoon was moderate over Thailand throughout the week.

2. The typhoon "Agnes" moved inland over Northern Vietnam and was weakened into tropical depression but still continued to moved westwards slowly and in the latter period of the week it was re-intensifying and moving through Northeastern Part and Northern Part of Thailand then entered Burma in the vicinity south of Akyab on July 28 the last day of the week.

3. During the week, the depression which moved through Northern Thailand caused more copious rains over Upper Thailand especially during the latter period of the week. Substantial rains also occurred in Southern Part.

Meteorological Department
29 / 7 / 1963

การคาดหมายลักษณะอากาศใน ๗ วันข้างหน้า
ตั้งแต่วันที่ ๒๙ ก.ค.- ๔ ส.ค.๒๕๐๖

ลักษณะทั่วไป

ในระยะนี้ร่องมรสุมได้เลื่อนจากประเทศจีนตอนใต้ ลงมาพาดผ่านภาคเหนือและภาคตะวันออกเฉียงเหนือของประเทศไทย และปรากฏว่ามีบริเวณทะเลใกล้เคียงมีลักษณะแสดงว่าจะมีดีเปรสชั่นก่อตัวขึ้นหลายแห่ง ฉะนั้น ลักษณะอากาศในระยะ ๗ วันข้างหน้านี้ คาดว่า จะมีฝนตกชุกในประเทศไทย ตั้งแต่ภาคกลางขึ้นไป และทางฝั่งตะวันออกของอ่าวไทย

ภาคเหนือ ภาคตะวันออกเฉียงเหนือ	คาดว่าจะมีฝนทั่วไป กับมีฝนตกปานกลาง ถึงตกหนักเป็นบางแห่ง บางตำบลเกือบตลอดสัปดาห์
ภาคกลาง อ่าวไทย ฝั่งตะวันออก	คาดว่าจะมีฝนเกือบทั่วไปตลอดสัปดาห์
อ่าวไทย ฝั่งตะวันตก	คาดว่าจะมีฝนเป็นแห่ง ๆ ตลอดสัปดาห์
ภาคใต้ ฝั่งตะวันตก	คาดว่าจะมีฝนเกือบทั่วไปตลอดสัปดาห์
พระนคร และ ธนบุรี	คาดว่าจะมีฝนเกือบตลอดสัปดาห์

กรมอุตุนิยมวิทยา
๒๙ / ๗ /๒๕๐๖

Weather Outlook for the next seven days
From Jul.29,- Aug.4, 1963

General Situation

During this period, the monsoon trough has moved southward from Southern China to cover in Northern Part and Northeastern Part of Thailand and it appeared that depression may form in the adjacent seas; So copious rains is expected to occur over Upper Thailand and the east coast of Gulf of Thailand for the next seven days.

Northern Part: Northeastern Part:	Expected widespread rains with moderate to heavy falls in some places almost the whole week.
Central Part: Gulf of Thailand, East Coast:	Expected almost widespread rains throughout the week.
Gulf of Thailand, West Coast:	Expected scattered rainshowers throughout the week.
Southern Thailand, West Coast:	Expected almost widespread rains throughout the week.
Bangkok and Thonburi:	Expected rains almost the whole week.

Meteorological Department
29 / 7 / 1963

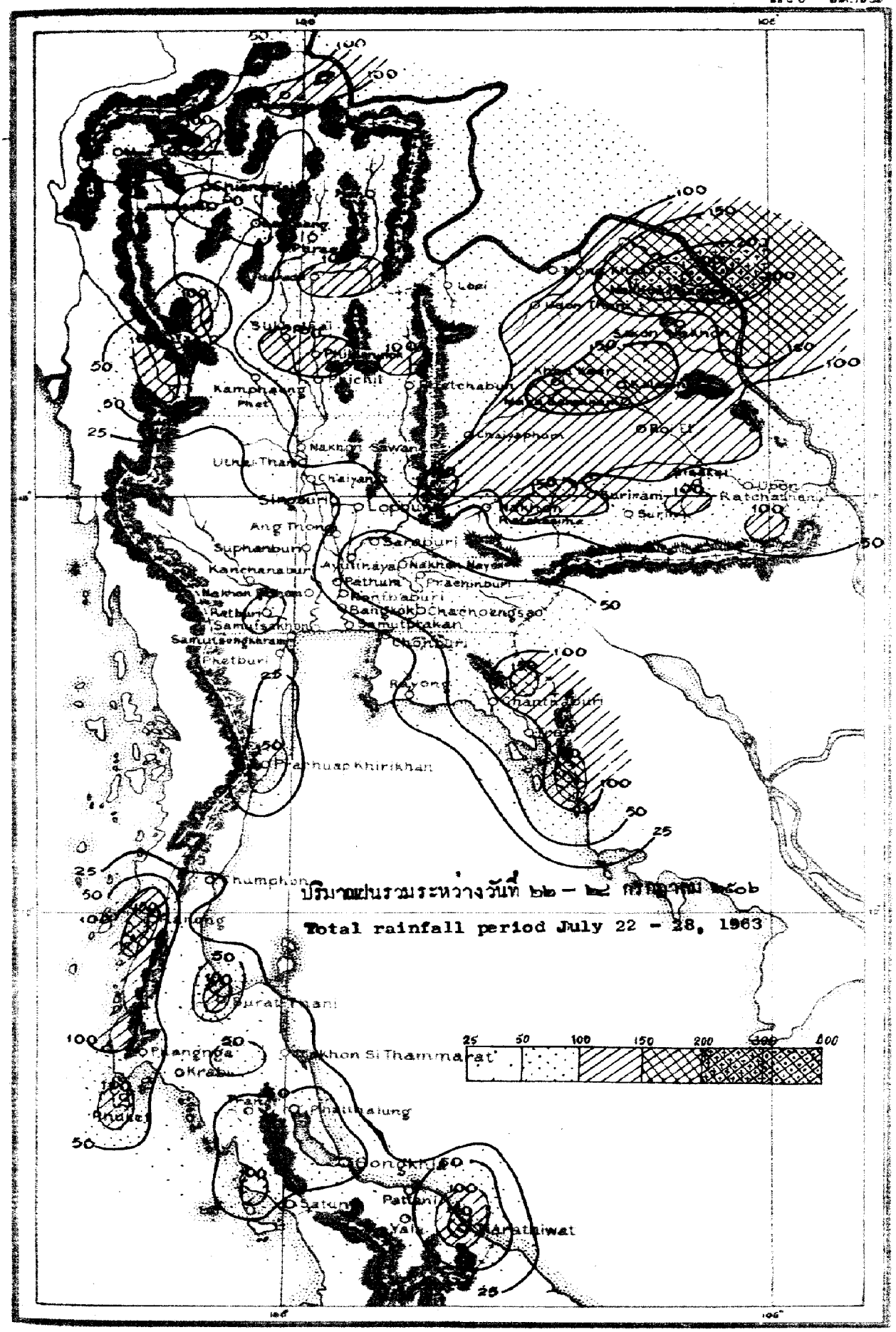

ปริมาณฝนรวมระหว่างวันที่ ๒๒ – ๒๘ กรกฎาคม ๒๕๐๖

Total rainfall period July 22 - 28, 1963

สถานีฝน	Station	วันที่และจำนวนน้ำฝนเป็นมิลลิเมตร Date and amount of rainfall in m.m. กรกฎาคม July							ฝนรวม ม.ม. Total m.m.	ฝนรวมตั้งแต่ 1 Accumulative -fall Since Ja	
		22	23	24	25	26	27	28		ฝนจริง Actual	สูง(+) ต่ำ Abov Belo Norm
ภาคเหนือ	Northern Part										
1.จ.เชียงราย	Chiangrai *	13.2	T	6.7	2.5	30.9	22.8	44.1	120.2	554.8	-25
2.อ.แม่สาย	Mae Sai	4.2	46.6					49.6	100.4		
3.อ.เชียงแสน	Chiangsaen	13.9		16.3		27.3		12.7	70.2		
4.อ.แม่จัน	Mae Chan			40.6		18.6	26.8		86.0		
5.อ.เชียงของ	Chiangkhong	7.5			45.7	23.8	37.9	42.7	157.6		
6.อ.เทิง	Thoeng	3.4		20.0		14.7	22.4	8.6	69.1		
7.อ.แม่สรวย	Mae Sruai			4.0	6.5	11.2	28.3		50.0		
8.อ.เชียงคำ	Chiangkham	10.8		10.9	2.2	31.2	8.5	9.6	64.7		
9.อ.พาน	Phan			7.5		5.2	29.7		42.4		
10.อ.เวียงป่าเป้า	Wiang Pa Pao	2.7		8.2	7.8	41.0	36.0	8.8	104.5		
11.อ.พะเยา	Phayao			16.0			21.4		37.4		
12.จ.แม่ฮ่องสอน	Mae Hongson*		5.6	6.3	6.0	12.0	20.4	17.6	67.9	650.6	+ 90
13.อ.ปาย	Pai*	..	..	..	..	..	..	..	..		
14.อ.ขุนยวม	Khun Yuam	12.0	5.0	6.7	19.7				43.4		
15.อ.แม่สะเรียง	Mae Sariang*	12.9	7.2	9.8	16.5		T	1.0	47.4	571.5	- 66
16.จ.เชียงใหม่	Chiangmai*	3.8		3.2	2.7	4.6	28.0	9.7	52.0	361.3	-184
17.อ.ฝาง	Fang	33.0	0.7			10.6			44.3		
18.อ.เชียงดาว	Chiangdao				7.4		95.8		103.2		
19.อ.แม่แตง	Mae Taeng	..	..	..	..	..	..	..	..		
20.อ.ดอยสะเก็ด	Doi Saket	11.4		6.9	2.5	3.9	27.4		52.1		
21.อ.หางดง	Hang Dong	1.3		2.3	5.3	2.9	9.6		21.4		
22.อ.สันทราย	San Sai	4.7		3.9	5.9		22.9		37.4		
23.อ.สันป่าตอง	San Pa Tong	1.4		1.5	3.5				6.4		
24.อ.สันกำแพง	San Kamphaeng					32.4			32.4		
25.อ.จอมทอง	Chom Thong	..	..	..	..	..	..	..	..		
26.อ.ฮอด	Hot			1.6					1.6		
27.จ.ลำพูน	Lamphun	5.2			5.6	5.6	52.7		69.1		
28.จ.ลำปาง	Lampang*	10.8		4.0	9.7	7.6	11.5	31.6	75.2	425.2	- 79
29.อ.แจ้ห่ม	Chae Hom	..	..	..	..	..	..	..	..		
30.อ.สบปราบ	Sop Prap	2.0			4.6	5.2	3.5	11.0	26.3		
31.อ.เกาะคา	Ko Kha	10.4			6.4	11.3	14.2	9.9	52.2		
32.อ.เถิน	Thoen				4.7	4.6			9.3		
33.จ.แพร่	Phrae	5.4		12.4	15.6	16.4	26.5	6.5	82.8		
34.สนามบินแพร่	Phrae Airport*	6.2		14.5	16.4	9.0	33.1	12.5	91.7	519.7	+ 46
35.อ.สูงเม่น	Sung Men	9.8	2.4	6.9	17.3	8.6			45.0		
36.จ.น่าน	Nan*	1.2	T	13.2	9.6	49.4	11.7		85.1	582.7	+ 20
37.อ.ทุ่งช้าง	Thung Chang	14.5	3.8	33.0	7.4				58.7		

สถานีฝน	Station	วันที่และจำนวนน้ำฝนเป็นมิลลิเมตร Date and amount of rainfall in m.m. กรกฎาคม July							ฝนรวม ม.ม. Total m.m.	ฝนรวมตั้งแต่ 1 ม.ค Accumulative rain -fall Since Jan.1	
		22	23	24	25	26	27	28		ฝนจริง Actual	สูง(+)ต่ำ(-)กว่าปกติ Above(+) Below(-) Normal
38.อ.นาน้อย	Na Noi			9.7	7.6	8.9	25.4		51.6		
39.จ.อุตรดิตถ์	Uttaradit*	24.0	3.3	1.2	12.8	9.3	68.4	7.7	126.7	566.6	-176.7
40.อ.ลับแล	Lap Lae	14.9	6.0		12.3		53.1		86.3		
41.อ.น้ำปาด	Nam Pat	3.7	0.8	8.7	32.4	17.5	18.4	55.0	136.5		
42.จ.ตาก	Tak			2.0	15.3	4.6		18.0	39.9		
43.สนามบินตาก	Tak Airport*	7.8	0.6	1.7	13.7	4.7	1.5	15.0	45.1	295.7	- 67.6
44.อ.บ้านตาก	Ban Tak	4.0	2.3		9.8	10.8	50.4	30.0	107.3		
45.อ.แม่สอด	Mae Sot*	4.0	3.2	38.5	38.5	22.3	2.0	9.1	117.6	910.7	+208.6
46.เขื่อนภูมิพล	Bhumibol Dam*	0.3			1.4	5.3			7.0		
47.จ.สุโขทัย	Sukhothai	34.9	4.1		9.6	12.4	26.0	17.9	104.9	214.6	-391.6
48.อ.สวรรคโลก	Sawankhalok		26.8			30.1	32.8		89.7		
49.อ.กงไกรลาศ	Kongkrailat	..	..	..	..	..	..	..	..		
50.จ.พิษณุโลก	Phitsanulok*	31.0	2.8	5.8	10.2	38.8	12.1	28.8	129.5	529.0	-135.2
51.อ.พรหมพิราม	Phrom Phiram	16.0		2.2	30.8				49.0		
52.อ.วังทอง	Wang Thong	40.0		22.5	22.0	42.9			127.4		
53.จ.กำแพงเพชร	Kamphaeng Phet	2.7			1.9	4.4	5.2		14.2	282.5	- 57.7
54.จ.พิจิตร	Phichit	12.6	1.7	3.6	21.3				39.2	334.3	-270.5
55.อ.บางมูลนาค	Bang Munnak	38.9			20.8	13.6			73.3		
56.อ.ตะพานหิน	Taphanhin	12.8	16.3	1.0	11.1	16.3	2.5	2.1	62.1		
57.จ.เพชรบูรณ์	Phetchabun*	14.2	2.8	6.0	11.3	31.4	0.6	12.5	78.8	774.0	+173.7
58.อ.หล่มเก่า	Lom Kao		5.6	10.5	49.6				65.7		
59.อ.หล่มสัก	Lom Sak	10.1			56.2			57.1	123.4		
60.อ.ชนแดน	Chon Daen	..	..	..	..	..	..	..	..		
ภาคตะวันออกเฉียงเหนือ	Northeastern Part										
1.จ.เลย	Loei*	13.4	T	4.9	22.4	21.6	16.5	6.9	85.7	475.9	-191.8
2.อ.ท่าลี่	Tha Li	..	..	..	..	..	..	..	..		
3.อ.เชียงคาน	Chiangkhan	2.3	0.4	18.1	14.0	16.8	8.2		59.8		
4.อ.ด่านซ้าย	Dan Sai	14.9		6.4	36.5	14.6	10.7		82.1		
5.จ.หนองคาย	Nong Khai	2.6	1.3	19.0	8.3	9.3	5.8		46.3	845.1	+ 21.8
6.อ.บึงกาฬ	Bung Kan	5.2	30.0	30.7		78.3			144.2		
7.อ.โพนพิสัย	Phon Phisai			34.4	56.0				90.4		
8.อ.ท่าบ่อ	Tha Bo			12.4	35.2				47.6		
9.จ.อุดรธานี	Udon Thani*	24.6	0.5	9.2	57.3	22.8	8.1	T	122.5	817.2	+143.7
10.อ.บ้านผือ	Ban Phu	48.0							48.0		
11.อ.หนองหาน	Nong Han	10.4		17.1					27.5		
12.จ.สกลนคร	Sakon Nakhon*	0.9	2.5	13.6	39.2	51.6	6.3	0.1	136.2	1088.4	+276.7
13.อ.วานรนิวาส	Wanon Niwat	10.5	4.7	32.8	107.8	50.7			206.5		
14.อ.พรรณานิคม	Phanna Nikhom	1.3	1.0	18.4	81.4				102.1		

สถานีฝน	Station	วันที่และจำนวนน้ำฝนเป็นมิลลิเมตร Date and amount of rainfall in m.m. กรกฎาคม July							ฝนรวม m.m. Total m.m.	ฝนรวมตั้งแต่ 1 ม.ค. Accumulative rainfall Since Jan.1	
		22	23	24	25	26	27	28		ฝนจริง Actual	สูง(+)ต่ำ(-)กว่าปกติ Above(+) Below(-) Normal
15.จ.นครพนม	Nakhon Phanom*	17.4	26.8	43.2	27.5	61.0	3.4		179.3	1717.9	+590.5
16.อ.บ้านแพง	Ban Phaeng	58.2	38.2	60.3	100.5	120.1	14.2		391.6		
17.อ.ท่าอุเทน	Tha Uten	14.2	13.5	45.0	56.4	71.2			200.3		
18.อ.นาแก	Na Kae	15.0		17.2	24.2	48.5	25.7		130.6		
19.อ.ธาตุพนม	That Phanom	26.7		92.4	46.1				165.2		
20.อ.มุกดาหาร	Mukdahan*	11.5	1.8	19.4	13.6	42.9	3.0	T	92.2	779.9	+ 81.2
21.จ.ชัยภูมิ	Chaiyaphum*	19.5	1.3	10.5	21.6	40.1	6.4		99.4	474.1	+ 26.0
22.อ.ภูเขียว	Phu Khieo				61.5	53.0			114.5		
23.อ.เกษตรสมบูรณ์	Kaset Sombun				24.7				24.7		
24.อ.ครสวรรค์	Khon Sawan	15.0		9.4	59.6	35.4	4.5		123.9		
25.อ.จตุรัส	Chaturat	73.8		10.5	12.2	7.5			104.0		
26.อ.บำเหน็จณรงค์	Bamnet Narong	76.7	28.5	26.7	28.4	34.0			194.3		
27.จ.ขอนแก่น	Khon Kaen*	9.6	0.4	2.7	54.8	92.8	37.4		197.7	650.3	+ 32.3
28.อ.น้ำพอง	Nam Phong				66.3				66.3		
29.อ.ภูเวียง	Phu Wiang	2.0			37.6				39.6		
30.อ.ชุมแพ	Chum Phae	3.0		5.5	50.4		15.0		73.9		
31.อ.ชนบท	Chonnabot	26.8		3.8	41.0	51.2	27.8		150.6		
32.อ.มัญจาคีรี	Mancha Khiri	33.5							33.5		
33.อ.พล	Phon	13.2		1.6	13.2	11.6	22.6	4.7	66.9		
34.จ.มหาสารคาม	Maha Sarakham	42.6		3.2	8.1	69.3	6.2		129.4	589.7	- 46.8
35.อ.พยัคฆภูมิพิสัย	Phayakkhaphum Phisai	40.9	24.0	13.4		56.5	6.9		141.7		
36.อ.บรบือ	Borabu	52.8			32.4		29.0		114.2		
37.จ.กาฬสินธุ์	Kalasin	44.5	5.3	3.9	69.6	34.2	15.6		173.1	616.0	-213.3
38.อ.สหัสขันธ์	Sahatsakhan	36.6		8.7	80.5	50.0	20.3		196.1		
39.อ.ยางตลาด	Yang Talat	48.2	5.3	1.2	66.8	25.6	15.6		169.7		
40.อ.กันทรวิชัย	Kanthara Wichai	15.9	6.1	1.0					23.0		
41.อ.กมลาไสย	Kamalasai	28.4	3.6	3.1	48.2		46.5		129.8		
42.จ.ร้อยเอ็ด	Roi Et*	50.4	5.9	2.7	15.2	42.0	7.5	2.8	126.5	675.6	- 23.1
43.อ.โพนทอง	Phon Thong	5.5		3.1					8.6		
44.อ.เสลภูมิ	Selaphum		6.7			51.2			57.9		
45.อ.ธวัชบุรี	Thawatburi	56.3	12.7		22.2			6.2	97.2		
46.อ.จตุรพักตรพิมาน	Chaturaphak Phiman	77.1	7.9			51.9	1.8		138.7		
47.อ.เกษตรวิสัย	Kaset Wisai	12.2	27.2	21.2		49.1		1.8	111.5		
48.อ.สุวรรณภูมิ	Suwannaphum	37.5	29.2	17.9	35.2				119.8		
49.จ.นครราชสีมา	Nakhon Ratchasima*	7.8	11.3	0.4	2.0	6.0	1.6	T	29.1	584.1	+ 66.6
50.อ.บัวใหญ่	Bua Yai	38.3	7.6	5.3	18.8	30.5	15.8	1.3	117.6		
51.อ.พิมาย	Phimai	8.6	9.6	1.9	10.2	30.9	1.4		62.6		
52.อ.จักราช	Chakkarat	15.5	42.5		97.0	13.5			168.5		

สถานีฝน	Station	วันที่และจำนวนน้ำฝนเป็นมิลลิเมตร Date and amount of rainfall in m.m. กรกฎาคม July							ฝนรวม ม.ม. Total m.m.	ฝนรวมตั้งแต่ 1 ม.ค. Accumulative rain-fall Since Jan.1	
		22	23	24	25	26	27	28		ฝนจริง Actual	สูง(+)ต่ำ(-)กว่าปกติ Above(+) Below(-) Normal
53.อ.โชคชัย	Chok Chai				42.5	2.5			45.0		
54.อ.ด่านขุนทด	Dan Khunthot	9.5	5.3	9.5	10.1				34.4		
55.อ.โนนไทย	Non Thai		7.0			31.3			38.3		
56.อ.สูงเนิน	Sung Noen	1.6	10.3	2.4	3.8	12.5	12.2		42.8		
57.อ.ปักธงชัย	Pak Thong Chai				4.8						
58.อ.สีคิ้ว	Si Khiu		25.2		7.3				32.5		
59.อ.ครบุรี	Khonburi	6.5	3.5	11.0					21.0		
60.จ.บุรีรัมย์	Buriram		46.3			60.8			107.1	529.1	-173.4
61.อ.พุทไธสง	Phut Thai Song	82.5	10.1	1.5	25.0	36.3	10.3		165.7		
62.อ.ลำปลายมาศ	Lam Plai Mat	15.8	1.7	3.7		27.5			48.7		
63.อ.นางรอง	Nang Rong	5.3	11.3		3.2	5.1	1.9		26.8		
64.อ.ประโคนชัย	Prakhon Chai	5.1	17.2						22.3		
65.จ.สุรินทร์	Surin*	25.5	14.0	0.6	7.4	20.5	0.6		68.6	610.5	+ 83.4
66.อ.ท่าตูม	Tha Tum	14.2	13.1	3.1	4.0	26.0			60.4		
67.อ.รัตนบุรี	Rattanaburi	17.2			25.3	30.2			72.7		
68.อ.ปราสาท	Prasat		71.8			24.5			96.3		
69.อ.สังขะ	Sangkha	..	..	..	..	..	..	..	..		
70.จ.ศรีสะเกษ	Sisaket	20.0	35.5		20.0				75.5	481.2	-126.7
71.อ.ราษีไศล	Rasisalai		39.6						39.6		
72.อ.อุทุมพรพิสัย	Uthumphon Phisai		58.5		60.5				119.0		
73.อ.กันทรารมย์	Kanthararom		13.0		5.5				18.5		
74.อ.ขุขันธ์	Khukhan	9.5							9.5		
75.กันทรลักษ์	Kantharalak	10.4				6.8			17.2		
76.จ.อุบลราชธานี	Ubon Ratchathani*	5.1	30.4	17.1	2.0	31.7	0.1	1.8	88.2	771.3	- 61.2
77.อ.เขมราฐ	Khemmarat	29.0	2.6	27.1	12.6				71.3		
78.อ.มหาชนะชัย	Maha Chana Chai	15.4		13.6			92.7		29.0		
79.อ.อำนาจเจริญ	Amnat Charoen		37.0			92.7			129.7		
80.อ.ยโสธร	Yasothon	48.2	7.7	19.2	13.7	33.6			122.4		
81.อ.ตระการพืชผล	Trakan Phut Phon			6.5							
82.อ.คำเขื่อนแก้ว	Kham Khuan Kaeo					55.0			55.0		
83.อ.เขื่องใน	Khuang Nai	12.0	25.0	4.2	13.0	26.8	10.0		91.0		
84.อ.โขงเจียม	Khong Chiam	13.1	21.0		25.7				59.8		
85.อ.พิบูลมังสาหาร	Phibun Mangsahan	..	..	..	..	..	..	..	..		
86.อ.เดชอุดม	Det Udom	65.2	23.5			35.0	10.2		133.9		
ภาคกลาง	Central Part										
1.จ.นครสวรรค์	Nakhon Sawan*	31.6	12.8	T	4.6	1.0	0.3	18.6	69.2	338.3	-225.7
2.อ.บรรพตพิสัย	Banphot Phisai	11.8					9.5		21.3		
3.อ.ลาดยาว	Lat Yao	12.4	10.2		2.8			7.9	33.3		

สถานีฝน	Station	วันที่และจำนวนน้ำฝนเป็นมิลลิเมตร Date and amount of rainfall in m. m. กรกฎาคม July							ฝนรวม ม.ม. Total m. m.	ฝนสะสมตั้งแต่ 1 ม.ค. Accumulative rain-fall Since Jan.	
		22	23	24	25	26	27	28		ฝนจริง Actual	สูง(+)หรือต่ำกว่าปกติ Above(+) Below(-) Normal
4.อ.ชุมแสง	Chumsaeng	9.1	4.8	3.9	12.8	45.5	10.6		86.4		
5.อ.พยุหคีรี	Phayuha Khiri	40.7		9.2				3.4	53.3		
6.จ.อุทัยธานี	Uthai Thani	16.7	12.2	4.1	1.2				34.2	191.5	-365.
7.อ.หนองฉาง	Nong Chang		15.5	6.4					21.9		
8.อ.หนองขาหย่าง	Nong Kha Yang	26.2			4.1				30.3		
9.จ.ชัยนาท	Chainat		3.1	34.8	2.1		3.8		43.8	242.9	-339.
10.อ.มโนรมย์	Manorom	9.6	15.6	4.6	1.8				31.6		
11.อ.วัดสิงห์	Wat Sing	0.9		5.6	1.0		1.2		8.7		
12.จ.สิงห์บุรี	Singburi	..	..	..	..	..	..	..	..		
13.อ.อินทร์บุรี	Inburi		14.8		1.6	4.5	6.3		27.2		
14.อ.บางระจัน	Bangrachan			2.1	2.3		32.8		37.2		
15.อ.พรหมบุรี	Phromburi	10.6		1.1					11.7		
16.จ.ลพบุรี	Lopburi*	0.3	0.4	2.5	2.0	6.5	0.3	2.4	14.4	382.8	-224.
17.อ.บ้านหมี่	Ban Mi		21.1		2.4				23.5		
18.อ.ชัยบาดาล	Chai Badan					10.5			10.5		
19.อ.ท่าวุ้ง	Tha Wung		4.2	7.6					11.8		
20.จ.สุพรรณบุรี	Suphanburi*	T	3.5	T	T		0.2		3.7	333.4	-184.8
21.อ.เดิมบางนางบวช	Doembang Nangbuat				1.9		9.2		11.1		
22.อ.ศรีประจัน	Si Prachan										
23.อ.สองพี่น้อง	Song Phi Nong										
24.จ.อ่างทอง	Ang Thong		2.0						2.0	480.9	-163.2
25.อ.โพธิ์ทอง	Pho Thong		4.3	5.6	1.2				11.1		
26.อ.ไชโย	Chaiyo										
27.อ.วิเศษไชยชาญ	Wiset Chaichan	2.3	8.6						10.9		
28.อ.ป่าโมก	Pa Mok			6.7					6.9		
29.จ.สระบุรี	Saraburi		6.9	32.1			22.6		61.6	652.8	- 84.3
30.อ.หนองแค	Nong Khae			31.3			1.5		32.8		
31.อ.แก่งคอย	Kaeng Khoi	..	..	..	..	..	..	..	..		
32.จ.พระนครศรีอยุธยา	Ayutthaya									282.8	-353.6
33.อ.บางไทร	Bang Sai										
34.อ.บางบาล	Bang Ban		5.6	3.6					9.2		
35.อ.เสนา	Sena										
36.อ.ท่าเรือ	Tha Rua		0.8	22.5					23.3		
37.อ.ผักไห่	Phak Hai	..	..	..	..	..	..	..	..		
38.อ.บางปะอิน	Bang Pa-in										
39.จ.นครนายก	Nakhon Nayok		38.7	5.7	18.4				63.8	639.2	-351.8
40.อ.ปากพลี	Pak Phli	5.4			27.4				32.8		
41.อ.บ้านนา	Ban Na			24.3	3.4		11.4		39.1		

สถานีฝน	Station	วันที่และจำนวนน้ำฝนเป็นมิลลิเมตร Date and amount of rainfall in m.m. กรกฎาคม July							ฝนรวม ม.ม. Total m.m.	ฝนรวมตั้งแต่ 1 ม.ค. Accumulative rain-fall Since Jan.1	
		22	23	24	25	26	27	28		ฝนจริง Actual	สูง(+)ต่ำ(-)กว่าปกติ Above(+) Below(-) Normal
42.จ.ปราจีนบุรี	Prachinburi*	14.2	6.3	4.6	12.6	9.0	0.2	4.0	50.9	847.1	-145.8
43.อ.บ้านสร้าง	Ban Sang										
44.อ.ศรีมหาโพธิ์	Si Maha Pho	22.0	18.3	15.5		8.9			64.7		
45.อ.กบินทร์บุรี	Kabinburi	20.7	10.3	22.2	10.0	20.0			83.2		
46.อ.วัฒนานคร	Watthana Nakhon	24.9	2.6	21.8	4.8	20.2			74.3		
47.อ.อรัญประเทศ	Aranyaprathet*	13.8	T	15.0	2.5	9.6	1.0	16.0	57.9	577.1	-273.9
48.จ.ปทุมธานี	Pathum Thani						7.5		7.5	331.8	-400.1
49.อ.ธัญบุรี	Thanyaburi					20.2	5.8		26.0		
50.จ.นนทบุรี	Nonthaburi									394.3	-212.3
51.อ.บางบัวทอง	Bang Bua Thong						14.7		14.7		
52.จ.กาญจนบุรี	Kanchanaburi*	0.1	T	0.3	1.5	1.2	0.2		3.3	368.6	-137.4
53.อ.ท่าม่วง	Tha Muang										
54.จ.นครปฐม	Nakhon Pathom									203.6	-396.7
55.อ.นครชัยศรี	Nakhon Chai Si							36.9	36.9		
56.จ.ธนบุรี	Thonburi	..	..	..	..	..	..	..	..		
57.จ.พระนคร	Bangkok*			5.4	T	1.2	16.3	0.4	23.3	409.6	-291.0
58.สนามบินดอนเมือง	Don Muang*	0.1		T	T	0.7	6.1		6.8	465.1	-252.4
59.อ.บางเขน	Bang Khen	T		3.4	0.1				3.5		
60.อ.มีนบุรี	Minburi			14.5			4.7		19.2		
61.อ.ลาดกระบัง	Lat Krabang	13.2				8.1		2.4	23.7		
62.อ.บางนา	Bang Na*			3.0		4.5	0.5		8.3		
63.จ.ฉะเชิงเทรา	Chachoengsao									240.2	-325.9
64.จ.ราชบุรี	Ratburi						24.7		24.7	380.3	- 87.3
65.อ.บ้านโป่ง	Ban Pong						16.5		16.5		
66.อ.ปากท่อ	Pak Tho			6.8					6.8		
67.อ.โพธาราม	Photharam						10.2		10.2		
68.จ.สมุทรสงคราม	Samut Songkhram										
69.อ.อัมพวา	Amphawa						5.4		5.4		
70.อ.บางคนที	Bang Khonthi			7.1					7.1		
71.จ.สมุทรสาคร	Samut Sakhon			4.6					4.6	368.8	-248.1
72.จ.สมุทรปราการ	Samut Prakan			3.9		1.5			5.4	482.8	-258.9
73.อ.บางพลี	Bang Phli										
74.อ.พระประแดง	Phrapradaeng		7.1						7.1		
75.บางปู	Bang Pu	..	..	..	..	..	..	..	..		
76.ป้อมพระจุลฯ	Pom Phrachun*			T	T	T			T		
ชายฝั่งทะเลตะวันออก	Gulf of Thailand East Coast										
1.จ.ชลบุรี	Chonburi*	T	T		T	1.0	0.8	T	1.8	340.3	-371.2
2.อ.พนัสนิคม	Phanat Nikhom										

สถานีฝน	Station	วันที่และจำนวนน้ำฝนเป็นมิลลิเมตร Date and amount of rainfall in m.m. กรกฎาคม July							ฝนรวม ม.ม. Total m.m.	ฝนรวมตั้งแต่ 1 ม. Accumulative rainfall Since Jan.	
		22	23	24	25	26	27	28		ฝนจริง Actual	สูง(+)ต่ำ(-) กว่าปกติ Above(+) Below(-) Normal
3.อ.บ้านบึง	Ban Bung										
4.อ.พานทอง	Phan Thong										
5.อ.ศรีราชา	Si Racha										
6.อ.สีชัง	Si Chang*		0.3			15.0	3.8		19.1		
7.อ.สัตหีบ	Sattahip*		9.0	1.7		0.2			10.9	304.9	-255.
8.จ.ระยอง	Rayong*		17.9	11.6					29.5	345.4	-264.
9.อ.บ้านค่าย	Ban Khai		13.8						13.8		
10.อ.แกลง	Klaeng	19.3	16.1	67.5		5.8			108.7		
11.จ.จันทบุรี	Chanthaburi*	2.2	45.0	14.0	1.0	2.8	8.1	3.0	76.1	967.1	-586.
12.อ.โป่งน้ำร้อน	Pong Namron	54.4	65.0	31.2					150.6		
13.อ.ท่าใหม่	Tha Mai	0.9	42.8	10.0					53.7		
14.อ.มะขาม	Makham	61.6	24.2	18.3	17.1				121.2		
15.จ.ตราด	Trat	12.1	39.0	11.0					62.1	1225.2	-683.
16.อ.เขาสมิง	Khao Saming		20.3	16.3					36.6		
17.อ.แหลมงอบ	Laem Ngop	12.6	28.3	1.4	1.0				43.3		
18.อ.คลองใหญ่	Khlong Yai*	43.9	16.0	14.9	1.5	79.0	7.5	2.5	165.3	1225.2	-683.
อ่าวไทยฝั่งตะวันตก	Gulf of Thailand West Coast										
1.จ.เพชรบุรี	Phetburi					7.7			7.7	394.8	- 11.
2.อ.บ้านแหลม	Ban Laem					4.0			4.0		
3.จ.ประจวบคีรีขันธ์	Prachuap Khirikhan*	T	0.1	13.9	0.4	25.5	10.1	9.6	59.6	322.5	-171.
4.อ.หัวหิน	Hua Hin*	T	0.6	29.5		0.4	3.2	12.5	46.2	217.9	-191.
5.จ.ชุมพร	Chumphon*	4.9	0.4	27.0		5.2	7.8	T	45.3	601.0	-346.
6.อ.ท่าแซะ	Tha Sae			6.2					6.2		
7.อ.สวี	Sawi			13.5		5.4			18.9		
8.อ.หลังสวน	Lang Suan		36.0	28.2		3.1			67.3		
9.จ.สุราษฎร์ธานี	Bandon*	7.9	70.7	64.7	T	4.5	T		147.8	443.0	-151.
10.อ.ไชยา	Chaiya	..	..	..	..	..	..	..	..		
11.อ.บ้านนาสาร	Ban Nasan		3.7	10.8		26.0			40.5		
12.จ.นครศรีธรรมราช	Nakhon Si Thammarat*	1.8	4.7	15.4	3.1	23.4			48.4	528.7	-465.
13.อ.สิชล	Sichon	27.8	5.0	2.8					35.6		
14.อ.ฉวาง	Chawang	30.3	35.2	12.5					78.0		
15.อ.รอนพิบูลย์	Ron Phibun	..	..	..	..	.	..	..	..		
16.อ.ทุ่งสง	Thung Song	24.0		16.7			2.5		43.2		
17.อ.ปากพนัง	Pak Phanang	5.6	5.5			8.0	9.3		28.4		
18.จ.พัทลุง	Phatthalung		54.2	12.8					67.0	410.1	-372.
19.อ.เขาไชยสน	Khao Chai Son		27.1		18.6				45.7		
20.จ.สงขลา	Songkhla*	18.5				27.0	T	20.4	65.9	493.9	- 98.
21.อ.รัตภูมิ	Rattaphum	3.5	17.4	46.5					67.4		

สถานีฝน	Station	วันที่และจำนวนน้ำฝนเป็นมิลลิเมตร Date and amount of rainfall in m.m. กรกฎาคม July							ฝนรวม มม. Total m.m.	ฝนรวมตั้งแต่ 1 ม.ค. Accumulative rainfall Since Jan.	
		22	23	24	25	26	27	28		ฝนจริง Actual	สูง(+)ต่ำ(-)กว่าปกติ Above(+) Below(-) Normal
22.อ.หาดใหญ่	Hat Yai			29.0		8.5			37.5		
23.อ.สะเดา	Sadao										
24.จ.ปัตตานี	Pattani									232.2	-163.2
25.อ.หนองจิก	Nong Chik										
26.อ.ยะหริ่ง	Yaring										
27.อ.ปะนาเระ	Panare		9.5			24.5			34.0		
28.จ.ยะลา	Yala	..	..	..	..	..	..	..	..		
29.จ.นราธิวาส	Narathiwat*	43.7				49.2	66.5	0.5	159.9	651.1	-395.3
30.อ.ตากใบ	Tak Bai	3.2				49.2			52.4		
31.อ.ยี่งอ	Yi Ngo	41.8							41.8		
ภาคใต้ฝั่งตะวันตก	Southern Part West Coast										
1.จ.ระนอง	Ranong*	13.7		20.4	0.7	25.7	107.9	4.4	172.8	628.5	-688.0
2.อ.กระบุรี	Kraburi	8.5	..	..	..	..	..	..	..		
3.จ.พังงา	Phang Nga	14.2		5.1	8.9	3.1	33.1		64.4	799.2	-507.4
4.อ.ตะกั่วป่า	Takua Pa	22.4			85.6				108.0		
5.อ.ตะกั่วทุ่ง	Takua Thung		9.6						9.6		
6.อ.ท้ายเหมือง	Thai Muang			76.9					76.9		
7.จ.ภูเก็ต	Phuket*	..	..	..	..	..	..	..	..		
8.สนามบินภูเก็ต	Phuket Airport*		13.0	14.9		20.1	60.0		108.0	784.6	-375.7
9.จ.กระบี่	Krabi					23.0	22.0		45.0		
10.อ.คลองท่อม	Khlong Thom			4.4					4.4		
11.สนามบินตรัง	Trang Airport*	30.4		28.4		5.6	0.2	6.4	71.0	620.4	-588.3
12.อ.ปะเหลียน	Pa Lian	32.7		15.2					47.9		
13.อ.สิเกา	Si Kao			6.3		22.0			28.3		
14.อ.ย่านตาขาว	Yan Ta Khao	20.6		26.1		57.1	20.3		124.1		
15.จ.สตูล	Satun			26.4					26.4	492.7	-580.2
16.อ.ละงู	La Ngu			70.9					70.9		

หมายเหตุ ช่องว่าง = ไม่มีฝนตก

* = สถานีตรวจอากาศ

T = ฝนเล็กน้อยวัดไม่ได้

.. = ไม่มีรายงาน

Remark Blank = No rain

* = Synoptic Station

T = Trace

.. = No report

อุณหภูมิสูงสุดและต่ำสุดประจำวันที่ ๒๒ ถึง ๒๘ กรกฎาคม ๒๕๐๖

Daily Max. and Min. Temperature July 22 - 28, 1963

สถานี	Station	อุณหภูมิสูงสุดและต่ำสุดเป็นองศา ซ. Max. and Min. Temperature in degree C.							สูงสุดเฉลี่ย ต่ำสุด Average Max. Min.	เฉลี่ยในสัปดาห์ Weekly Mean	ค่าปกติประจำเดือน Monthly Normal
		22	23	24	25	26	27	28			
ภาคเหนือ	Northern Part										
เชียงราย	Chiangrai	27.8 22.4	31.2 22.5	32.2 23.0	28.6 21.3	31.7 22.3	26.3 21.3	27.7 21.7	29.4 22.1	25.8	27.0
แม่ฮ่องสอน	Mae Hongson	27.0 23.0	22.6	29.5 22.8	26.0 22.7	26.5 23.2	26.9 23.5	28.6 22.4	27.4 22.9	25.2	27.1
ปาย	Pai	..	..	..	..	..	..	..	..	..	..
ขุนยวม	Khun Yuam	..	..	..	..	..	..	..	..	..	..
แม่สะเรียง	Mae Sariang	27.8 23.0	30.4 23.2	29.7 22.6	29.0 22.1	26.8 22.3	27.5 ..	31.9 22.5	29.0 22.6	25.8	27.0
เชียงใหม่	Chiangmai	29.6 24.3	31.0 23.6	31.8 24.2	26.8 23.0	29.1 23.7	27.5 24.4	28.5 23.2	29.2 23.8	26.5	27.4
ฝาง	Fang	.. 22.0	31.7 ..	.. 23.0	..	..	..	..	..	..	..
ลำปาง	Lampang	29.5 23.3	31.3 23.8	31.8 ..	26.5 23.0	26.8 23.6	28.2 23.2	29.8 22.7	29.1 23.3	26.2	27.8
น่าน	Nan	27.5 22.9	30.1 23.8	31.0 23.6	25.5 22.5	29.0 23.8	29.4 23.0	30.6 23.2	29.0 23.3	26.2	27.9
แพร่	Phrae	28.3 21.8	31.6 21.5	31.6 22.0	25.3 21.0	28.0 21.4	27.7 21.1	31.2 21.3	29.1 21.4	25.3	27.8
อุตรดิตถ์	Uttaradit	28.5 23.0	31.0 22.5	33.2 23.0	26.0 23.5	27.0 22.2	29.0 22.2	32.3 22.9	29.6 22.7	26.2	28.6
ตาก	Tak	29.9 23.5	31.3 23.5	31.0 25.0	28.3 24.8	27.9 23.4	29.0 23.7	27.2 24.0	29.2 24.0	26.6	28.5
เขื่อนภูมิพล	Bhumibol Dam	28.6 23.9	24.0	30.6 ..	28.4 24.8	28.4 24.0	23.7	..	29.0 24.1	26.6	..
แม่สอด	Mae Sot	28.0 23.3	30.1 23.2	23.6	25.6 23.0	25.5 22.3	27.3 21.8	29.7 22.9	27.7 22.6	25.3	26.3
พิษณุโลก	Phitsanulok	29.1 23.4	30.2 22.8	31.0 23.7	26.1 23.5	25.6 23.0	29.0 22.8	30.4 23.9	28.8 23.3	26.1	28.6
เพชรบูรณ์	Phetchabun	28.4 22.7	28.5 23.1	29.0 22.4	25.5 22.3	23.7 22.7	28.5 23.2	31.3 23.8	27.8 22.9	25.4	27.5
ภาคตะวันออกเฉียงเหนือ	Northeastern Part										
เลย	Loei	29.6 23.4	29.9 22.1	31.1 23.4	25.2 22.2	25.4 22.3	26.4 22.0	31.1 23.1	28.4 22.6	25.5	27.5
อุดรธานี	Udon Thani	28.0 23.2	31.2 22.9	28.4 23.9	25.4 22.4	24.8 22.2	26.8 22.5	33.1 23.6	28.2 23.0	25.6	28.4
นครพนม	Nakhon Phanom	30.3 23.5	28.9 22.5	26.5 22.5	24.9 22.5	24.6 23.0	25.5 22.3	22.6	26.8 22.7	24.8	27.4
มุกดาหาร	Mukdahan	31.0 22.0	30.8 22.9	27.5 22.7	27.0 22.1	24.5 22.4	28.2 22.0	31.2 22.2	28.6 22.3	25.5	28.2
สกลนคร	Sakon Nakhon	30.7 23.4	28.7 22.9	27.8 23.0	24.6 22.7	23.7 21.6	28.1 22.3	29.4 23.7	27.6 22.8	25.2	27.9
ขอนแก่น	Khon Kaen	31.2 23.4	31.2 23.0	30.5 23.6	26.5 23.2	23.8 22.0	27.2 22.2	25.8 23.0	27.9 22.9	25.4	28.4
ร้อยเอ็ด	Roi Et	29.1 22.7	29.0 23.0	29.5 24.0	26.0 23.5	26.1 22.8	27.8 22.8	32.6 23.1	28.6 23.1	25.9	28.4
ชัยภูมิ	Chaiyaphum	30.7 22.9	27.6 22.6	29.5 22.7	25.7 21.8	23.7 22.1	25.4 22.6	31.5 22.8	27.7 22.5	25.1	..
อุบลราชธานี	Ubon Ratchathani	31.5 24.3	30.7 23.8	28.4 22.6	29.2 22.0	27.0 23.2	31.0 22.9	33.0 24.6	30.1 23.3	26.7	27.8
สุรินทร์	Surin	29.8 22.3	31.8 22.3	31.6 21.6	28.4 23.0	25.5 22.8	30.5 22.1	32.5 21.3	30.0 22.2	26.1	28.6
นครราชสีมา	Nakhon Ratchasima	31.6 23.2	31.0 22.7	23.3	28.5 23.0	26.6 23.3	30.8 23.0	32.3 23.6	30.1 23.2	27.1	28.3

สถานี	Station	อุณหภูมิสูงสุดและต่ำสุดเป็นองศา ซ. Max. and Min. Tempexature in degree C.							สูงสุดเฉลี่ย ต่ำสุดเฉลี่ย	เฉลี่ยในสัปดาห์	ค่าปกติประจำเดือน
		22	23	24	25	26	27	28	Average Max. Min.	Weekly Mean	Monthly Normal
ภาคกลาง	**Central Part**										
นครสวรรค์	Nakhon Sawan	32.1 25.1	31.7 ..	32.2 24.2	27.7 25.1	28.2 23.8	32.0 24.4	31.9 24.1	30.8 24.1	27.5	29.2
ลพบุรี	Lopburi	31.2 24.0	31.0 24.0	33.5 24.5	30.9 23.8	28.2 23.5	31.3 24.1	30.5 24.5	31.0 24.1	27.6	28.3
สุพรรณบุรี	Suphanburi	26.6 23.6	33.2 24.2	35.1 24.4	30.8 24.0	32.6 23.1	35.1 24.9	24.0	33.6 24.2	28.9	28.7
กาญจนบุรี	Kanchanaburi	30.8 24.8	30.0 23.8	33.2 23.6	29.9 23.9	29.2 23.5	29.5 23.8	31.0 23.4	30.5 23.8	27.2	28.6
ปราจีนบุรี	Prachinburi	28.2 23.6	30.0 23.8	31.0 23.8	31.8 23.8	28.6 23.7	31.2 23.8	30.0 24.8	30.2 23.7	27.0	27.9
อรัญประเทศ	Aranyaprathet	28.8 23.8	31.8 23.2	31.8 22.8	30.5 22.8	30.5 23.8	30.1 22.8	33.1 23.3	31.1 23.0	27.2	27.5
พระนคร	Bangkok	31.2 25.7	32.1 25.7	33.1 25.8	31.3 25.8	30.6 24.8	29.8 25.8	31.1 24.1	31.5 25.1	28.3	28.5
ดอนเมือง	Don Muang	32.3 26.1	32.3 26.0	32.6 26.1	31.2 25.8	30.2 25.2	30.6 25.2	30.5 24.6	31.5 25.4	28.5	28.7
ป้อมพระจุล ฯ	Pom Phrachun	31.0 24.3	31.6 25.0	31.7 25.0	31.3 25.2	30.1 24.5	29.6 24.7	30.1 24.5	30.8 24.7	27.8	..
อ่าวไทยฝั่งตะวันออก	**Gulf of Thailand, East Coast**										
ชลบุรี	Chonburi	31.1 25.8	31.5 26.0	29.8 25.1	31.0 25.8	30.8 26.5	30.1 25.5	31.0 25.4	30.8 25.7	28.3	28.3
เกาะสีชัง	Ko Sichang	31.0 27.3	31.5 27.3	31.6 26.3	30.9 27.1	31.0 27.4	29.5 26.1	31.1 25.6	30.8 26.7	28.8	..
สัตหีบ	Sattahip	28.0	32.2 26.7	32.5 23.7	30.5 25.5	30.0 26.7	30.5 26.1	32.8 26.0	31.4 25.8	28.6	29.4
ระยอง	Rayong	31.0 27.6	31.6 27.6	31.8 24.6	30.5 26.0	30.1 27.5	29.4 27.4	31.5 26.9	30.8 26.8	28.8	..
บ้านเพ	Ban Phe	31.5 23.6	27.5	31.0 ..	23.4	30.7 ..	29.6 25.6	26.1	30.6 25.2	27.9	..
จันทบุรี	Chanthaburi	30.7 24.0	30.4 24.2	30.4 22.5	30.6 23.1	29.4 25.9	29.3 24.2	29.0 23.4	30.0 23.9	27.0	27.4
แหลมงอบ	Laem Ngop	32.0 24.5	24.0	30.6 ..	29.7 23.4	26.7	..	..	24.7	..	..
คลองใหญ่	Khlong Yai	29.8 23.6	31.6 22.8	30.8 22.6	31.0 22.7	22.8	27.7 22.1	31.0 21.8	30.0 22.6	26.3	26.9
อ่าวไทยฝั่งตะวันตก	**Gulf of Thailand, West Coast**										
หัวหิน	Hua Hin	33.6 25.4	28.0 25.1	31.6 24.7	31.7 25.3	29.5 24.3	29.6 23.7	30.2 23.7	32.2 24.3	28.3	28.4
ประจวบคีรีขันธ์	Prachuap Khirikhan	34.1 24.2	29.4 24.3	32.6 23.3	32.6 22.8	29.2 23.5	28.7 22.6	31.4 22.7	32.3 23.3	27.8	27.9
ชุมพร	Chumphon	33.8 25.8	33.0 25.8	32.5 24.2	33.5 25.1	32.8 24.8	28.2 25.6	29.7 25.0	31.6 25.7	27.7	27.2
สุราษฎร์ธานี	Bandon	33.8 25.3	33.8 24.0	22.8	33.4 25.0	34.0 23.8	30.5 22.7	31.0 ..	32.7 23.2	28.0	27.8
นครศรีธรรมราช	Nakhon Si Thammarat	33.8 25.0	33.6 22.8	33.6 25.0	33.2 22.4	33.8 25.0	33.0 22.2	32.8 24.0	33.4 22.9	28.2	28.0
สงขลา	SongKhla	31.8 25.3	32.0 24.3	33.7 25.2	33.8 25.0	33.0 24.1	33.5 24.2	32.8 22.8	32.6 23.6	28.1	28.4
นราธิวาส	Narathiwat	33.2 25.1	31.4 22.5	31.3 25.0	31.4 25.0	32.4 22.0	30.5 22.5	30.8 22.6	31.6 22.7	27.2	27.9
ภาคใต้ฝั่งตะวันตก	**Southern Part, West Coast**										
ระนอง	Ranong	31.0 24.3	31.6 23.2	28.8 23.7	31.3 22.6	31.0 23.4	27.9 23.2	28.5 22.5	30.2 23.3	26.8	26.4
ภูเก็ต	Phuket	31.8 24.2	31.0 25.0	29.2 24.7	30.7 24.0	31.0 24.2	27.8 22.8	28.7 22.4	30.0 23.9	27.0	27.4
ตรัง	Trang	31.4 23.5	32.4 23.0	32.4 22.9	31.5 22.2	30.9 23.7	31.3 22.8	29.5 22.6	31.3 22.9	27.1	27.2

แก้ไขเพิ่มเติมรายงานอากาศประจำสัปดาห์ฉบับที่ ๒๙/๒๕๐๖ เนื่องจากได้รับรายงานฝนเพิ่มเติมภายหลัง

Correction in Weekly Weather Report No. 29/1963 for late report of rainfall data

สถานีฝน	Station	วันที่และจำนวนน้ำฝนเป็นมิลลิเมตร Date and amount of rainfall in m.m. กรกฎาคม July				ฝนรวม m.m. Total m.m.	ฝนรวมตั้งแต่ 1 ม.ค. Accumulative rain-fall Since Jan.1	
		18	19	20	21		ฝนจริง Actual	สูง(+)ต่ำ(-)กว่าปกติ Above(+) Below(-) Normal
ภาคเหนือ	Northern Part							
2. อ.แม่สาย	Mae Sai				26.7	26.7		
3. อ.เชียงแสน	Chiangsaen				28.7	83.1		
4. อ.แม่จัน	Mae Chan				21.3	123.8		
5. อ.เชียงของ	Chiangkhong				18.3	48.9		
6. อ.เทิง	Thoeng				10.0	53.3		
7. อ.แม่สรวย	Mae Sruai				24.0	32.3		
9. อ.พาน	Phan				29.1	46.9		
10. อ.เวียงป่าเป้า	Wiang Pa Pao				7.1	29.2		
14. อ.ขุนยวม	Khun Yuam				10.3	68.4		
17. อ.ฝาง	Fang				12.8	15.2		
22. อ.สันทราย	San Sai				0.1	24.4		
30. อ.สบปราบ	Sop Prap				1.4	27.7		
31. อ.เกาะคา	Ko Kha				2.4	13.8		
32. อ.เถิน	Thoen				5.1	28.5		
33. จ.แพร	Phrae				42.0	83.4		
35. อ.สูงเม่น	Sung Men		11.5	8.1		43.1		
37. อ.ทุ่งช้าง	Thung Chang				27.5	77.7		
38. อ.นาน้อย	Na Noi				13.1	30.9		
40. อ.ลับแล	Lap Lae				45.5	45.5		
41. อ.น้ำปาด	Nam Pat				15.5	19.0		
42. จ.ตาก	Tak				5.2	5.2		
47. อ.สุโขทัย	Sukhothai				2.4	10.5	109.7	- 455.0
52. อ.วังทอง	Wang Thong				4.0	6.3		
53. จ.กำแพงเพชร	Kamphaeng Phet				2.0	7.6	268.3	- 43.0
54. จ.พิจิตร	Phicit		4.3	6.4	35.5	64.2	295.1	- 258.9
55. อ.บางมูลนาก	Bang Munnak				44.2	69.1		

สถานีฝน	Station	วันที่และจำนวนน้ำฝนเป็นมิลลิเมตร Date and amount of rainfall in m. m. กรกฎาคม July				ฝนรวม ม.ม. Total m. m.	ฝนรวมตั้งแต่ 1 ม.ค. Accumulative rain-fall Since Jan.1	
		18	19	20	21		ฝนจริง Actual	สูง(+)ต่ำ(-)กว่าปกติ Above(+) Below(-) Normal
56.อ.ตะพานหิน	Taphanhin				39.5	131.9		
58.อ.หล่มเก่า	Lom Kao				19.5	25.1		
59.อ.หล่มสัก	Lom Sak				8.7	10.0		
ภาคตะวันออกเฉียงเหนือ	Northeastern Part							
3.อ.เชียงคาน	Chiangkhan				7.8	13.9		
4.อ.ด่านซ้าย	Dan Sai				6.1	17.7		
5.จ.หนองคาย	Nongkhai				4.4	73.4	398.8	+ 58.1
6.อ.บึงกาฬ	Bung Kan			20.0	30.0	86.6		
7.อ.โพนพิสัย	Phon Phisai				14.4	106.3		
8.อ.ท่าบ่อ	Tha Bo				27.3	49.9		
11.อ.หนองหาร	Nong Han				27.9	62.0		
13.อ.วานรนิวาส	Wanon Niwat				35.7	65.2		
14.อ.พรรณานิคม	Phanna Nikhom				6.2	60.8		
16.อ.บ้านแพง	Ban Phaeng				41.2	181.6		
17.อ.ท่าอุเทน	Tha Uten		4.8	58.7	4.3	194.8		
18.อ.นาแก	Na Kae				43.4	43.4		
19.อ.ธาตุพนม	That Phanom				68.4	166.5		
22.อ.ภูเขียว	Phu Khieo				34.1	34.1		
26.อ.บำเหน็จณรงค์	Bamnet Narong				16.2	32.7		
30.อ.จุมพร	Chum Phae				8.3	8.3		
31.อ.ชนบท	Chonnabot				20.5	22.5		
32.อ.มัญจาคีรี	Mancha Khiri				13.9	13.9		
34.จ.มหาสารคาม	Maha Sarakham				18.2	30.9	460.3	- 146.6
35.อ.พยัคฆภูมิพิสัย	Phayakhaphum Phisai				27.2	34.5		
36.อ.บรบือ	Borabu				36.4	36.4		
37.จ.กาฬสินธุ์	Kalasin				27.3	67.4	442.9	- 333.5
38.อ.สหัสขันธ์	Sahasakhan			21.2	40.3	61.5		
39.อ.ยางตลาด	Yang Talat				8.0	19.2		
40.อ.กันทรวิชัย	Kanthara Wichai			8.7	30.2	38.9		

สถานีฝน	Station	วันที่และจำนวนน้ำฝนเป็นมิลลิเมตร Date and amount of rainfall in m. m. กรกฎาคม July				ฝนรวม ม.ม. Total m. m.	ฝนรวมตั้งแต่ 1 ม.. Accumulative rai--fall Since Jan. 1	
		18	19	20	21		ฝนจริง Actual	สูง(+)ต่ำ(กว่าปกติ Above(+) Below(-) Normal
41. อ.กมลาสัย	Kamalasai				70.2	96.8		
43. อ.โพนทอง	Phon Thong			10.0	130.1	150.1		
44. อ.เสลภูมิ	Selaphum				35.2	35.2		
45. อ.ธวัชบุรี	Thawatburi				60.2	60.2		
46. อ.จตุรพักตรพิมาน	Chaturaphak Phiman				18.1	27.3		
47. อ.เกษตรวิสัย	Kaset Wisai				25.6	27.4		
51. อ.พิมาย	Phimai				10.2	81.8		
52. อ.จักราช	Chakkarat				15.7	22.9		
60. จ.บุรีรัมย์	Buriram				40.1	57.6	422.0	- 219.
61. อ.พุทไธสง	Phut Thai Song				17.4	35.3		
62. อ.ลำปลายมาศ	Lam Plai Mat				23.5	58.5		
63. อ.นางรอง	Nang Rong				1.6	7.6		
64. อ.ประโคนชัย	Prakhon Chai				26.1	36.8		
66. อ.ท่าตูม	Tha Tum				15.1	30.1		
67. อ.รัตนบุรี	Rattanaburi				15.3	60.7		
70. จ.ศรีสะเกษ	Sisaket			20.5		64.0	405.7	- 159.
71. อ.ราษีไศล	Rasisalai				43.2	62.0		
72. อ.อุทุมพรพิสัย	Uthumphon Phisai			27.5		64.7		
73. อ.กันทรารมย์	Kanthrarom				17.4	46.3		
74. อ.ขุขันธ์	Khukhan				20.0	53.0		
77. อ.เขมราฐ	Khemmarat				17.8	62.4		
78. อ.มหาชนะชัย	Maha Chana Chai				10.3	10.3		
79. อ.อำนาจเจริญ	Amnat Charoen				49.5	74.1		
80. อ.ยะโสธร	Yasothon				18.5	18.5		
81. อ.ตระการพืชผล	Trakan Phut Phon	31.0		10.0	40.0	81.0		
82. อ.คำเขื่อนแก้ว	Kham Khaum Kaeo				67.0	67.0		
83. อ.เขื่องใน	Khuang Nai				5.0	73.0		
84. อ.โขงเจียม	Khong Chiam			12.7		77.8		
86. อ.เดชอุดม	Det Udom				1.5	75.3		

สถานีฝน	Station	วันที่และจำนวนน้ำฝนเป็นมิลลิเมตร Date and amount of rainfall in m.m. กรกฎาคม July 18	19	20	21	ฝนรวม ม.ม. Total m.m.	ฝนรวมตั้งแต่ 1 ม.ค Accumulative rain-fall Since Jan.1 ฝนจริง Actual	คลาดเคลื่อน(+)ต่ำ(-)กว่าปกติ Above(+) Below(-) Normal
ภาคกลาง	Central Part							
2. อ.บรรพตพิสัย	Banphot Phisai				6.2	39.7		
3. อ.ลาดยาว	Lat Yao				3.6	12.9		
4. อ.ชุมแสง	Chumsaeng				39.4	75.6		
5. อ.พยุหคีรี	Phayuha Khiri				6.3	19.1		
6. จ.อุทัยธานี	Uthai Thani				2.2	11.4		
9. จ.ชัยนาท	Chainat				6.9	13.7	199.4	- 330.6
10. อ.มโนรมย์	Manorom				52.5	65.7		
11. อ.วัดสิงห์	Wat Sing				32.1	38.8		
12. จ.สิงห์บุรี	Singburi				15.0	15.0		
13. อ.อินทร์บุรี	Inburi				2.0	8.1		
14. อ.บางระจัน	Bangrachan				6.1	16.6		
15. อ.พรหมบุรี	Phromburi				30.2	58.3		
17. อ.บ้านหมี่	Ban Mi			35.5	8.3	62.3		
19. อ.ท่าวุ้ง	Tha Wung				32.4	108.8		
21. อ.เดิมบางนางบวช	Doembang Nangbuat				7.7	32.6		
22. อ.ศรีประจัน	Si Prachan				9.0	9.0		
24. จ.อ่างทอง	Ang Thong				13.2	52.2	478.9	- 110.5
25. อ.โพธิ์ทอง	Pho Thong			28.6	57.7	86.3		
27. อ.วิเศษไชยชาญ	Wiset Chaichan				19.5	39.8		
29. จ.สระบุรี	Saraburi				14.3	65.7	591.2	- 85.8
30. อ.หนองแค	Nong Khae			5.1		51.4		
36. อ.ท่าเรือ	Tha Rua	6.7		22.6	9.2	38.5		
40. อ.ปากพลี	Pak Phli				9.1	66.1		
41. อ.บ้านนา	Bna Na				8.0	45.8		
48. อ.บ้านสร้าง	Ban Sang				15.2	44.9		
44. อ.ศรีมหาโพธิ์	Si Maha Pho				35.3	106.2		
45. อ.กบินทร์บุรี	Kabinburi				40.7	51.3		
46. อ.วัฒนานคร	Watthana Nakhon				24.2	123.5		

สถานีฝน	Station	วันที่และจำนวนน้ำฝนเป็นมิลลิเมตร Date and amount of rainfall in m.m. กรกฎาคม July				ฝนรวม ม.ม. Total m.m.	ฝนรวมตั้งแต่ 1 ม.ค. Accumulative rain-fall Since Jan.1	
		18	19	20	21		ฝนจริง Actual	สูง(+)ต่ำ(-)กว่าปกติ Above(+) Below(-) Normal
49.อ.ศัญญบุรี	Thanyaburi			2.4		40.3		
51.อ.บางบัวทอง	Bang Bua Thong				11.4	55.1		
55.อ.นครชัยศรี	Nakhon Chai Si			15.2	17.4	56.2		
60.อ.มีนบุรี	Minburi			15.7		31.6		
63.จ.ฉะเชิงเทรา	Chachoengsao				2.3	9.4	240.2	- 309.2
66.อ.ปากท่อ	Pak Tho				13.9	24.4		
68.จ.สมุทรสงคราม	Samut Songkheam			27.9		33.5		
อ่าวไทยฝั่งตะวันออก	Gulf of Thailand, East Coast							
1.จ.ชลบุรี	Chonburi*				1.8	45.4	338.5	- 320.8
5.อ.ศรีราชา	Si Racha			37.2		65.1		
8.จ.ระยอง	Rayong*				2.6	18.3	315.9	- 226.1
9.อ.บ้านค่าย	Ban Khai				5.2	8.4		
10.อ.แกลง	Klaeng				18.5	38.6		
13.อ.ท่าใหม่	Tha Mai				3.3	33.9		
15.จ.ตราด	Trat				14.5	39.8	1163.1	- 588.3
อ่าวไทยฝั่งตะวันตก	Gulf of Thailand, West Coast							
2.อ.บ้านแหลม	Ban Laem				0.4	17.3		
6.อ.ท่าแซะ	Tha Sae				18.8	41.5		
9.จ.สุราษฎร์ธานี	Bandon*			10.6	14.2	45.5	295.2	- 276.8
11.อ.บ้านนาสาร	Ban Nasan				10.4	13.8		
16.อ.ทุ่งสง	Thung Song				6.8	10.8		
22.อ.หาดใหญ่	Hat Yai				42.4	62.8		
ภาคใต้ฝั่งตะวันตก	Southern Part West Coast							
12.อ.ปะเหลียน	Pa Lian				12.9	87.3		
13.อ.สิเกา	Si Kao			29.9	31.7	73.3		

พิมพ์ที่โรงพิมพ์ กรมอุตุนิยมวิทยา บางกะปี พระนคร
กรมอุตุนิยมวิทยา เจ้าของ
นาวาเอก ประเสริฐ สุนทโรทก ผู้พิมพ์ผู้โฆษณา พ.ศ. ๒๕๐๖

กรมอุตุนิยมวิทยา สำนักนายกรัฐมนตรี

รายงานอากาศประจำสัปดาห์ ระหว่างวันที่ ๒๙ ก.ค. ถึง ๔ ส.ค. ๒๕๐๖

ฉบับที่ ๓๑ / ๒๕๐๖

พลเรือโท สนิธ เวสารัชชนันท์

อธิบดีกรมอุตุนิยมวิทยา

LIBRARY
AUG 13 1963
WEATHER BUREAU

METEOROLOGICAL DEPARTMENT

OFFICE OF THE PRIME MINISTER

BANGKOK THAILAND

WEEKLY WEATHER REPORT

DURING THE PERIOD JULY 29 — AUGUST 4, 1963

No. 31 / 1963

Sanit Vesa — rajananda

Vice Admiral, Director General

สรุปลักษณะอากาศทั่วไปในรอบสัปดาห์

ระหว่างวันที่ ๒๙ ส.ค. – ๔ ส.ค. ๒๕๐๖

๑. เมื่อวันที่ ๒๙ ก.ค.ได้มีดีเปรสชั่นก่อตัวขึ้นในทะเลจีนใต้ ทางตะวันออกของฝั่งเวียตนามห่างประมาณ ๑๕๐ ไมล์ ในวันต่อมาดีเปรสชั่นนี้ได้เคลื่อนตัวช้า ๆ ไปทางตะวันตกเฉียงเหนือเลียบไปตามชอบฝั่งทะเลเวียตนาม และเมื่อวันที่ ๑ ส.ค.ได้ขึ้นฝั่งทางตอนใต้ของฮานอย แล้วเคลื่อนตัวต่อไปทางตะวันตกผ่านตอนเหนือสุดของประเทศไทยและสลายตัวไปเมื่อวันที่ ๓ ส.ค.

๒. ในตอนปลายสัปดาห์ ระหว่างวันที่ ๒ – ๔ ส.ค. ร่องมรสุมได้พาดอยู่ในบริเวณภาคกลาง และภาคตะวันออกเฉียงเหนือของประเทศไทย

๓. ตลอดสัปดาห์ มีฝนตกในบริเวณตั้งแต่ภาคกลางขึ้นไป และบริเวณฝั่งตะวันออกของอ่าวไทย โดยเฉพาะในระหว่างครึ่งหลังของสัปดาห์ซึ่งมีฝนหนักหลายแห่ง ส่วนในภาคใต้มีฝนเล็กน้อยถึงปานกลางกระจายเกือบทั่วไปซึ่งมีปริมาณมากพอสมควร

กรมอุตุนิยมวิทยา

๕ / ๘ / ๒๕๐๖

General Situation

Period Jul.29 - Aug.4,1963

1. On July 29, the depression had been forming in South China Sea about 150 miles east of East Vietnam Coast and moved slowly northwestwards along the coast on the next days; on August 1, it landed in the vicinity south of Hanoi and moved westwards through extreme north Thailand and dissipated on August 3.

2. During the latter period of the week, August 2 - 4, the monsoon trough lied across the central and northeastern parts of Thailand.

3. Throughout the week, copious rains occurred over Upper Thailand and the east coast of Gulf of Thailand espocially during the latter half of the week which heavy rains scattered in many provinces. Scattered light to moderate rains with appreciable amount occurred over Southern Thailand.

Meteorological Department

5 / 8 / 1963

การคาดหมายลักษณะอากาศใน ๗ วันข้างหน้า
ตั้งแต่วันที่ ๕ – ๑๑ สิงหาคม ๒๕๐๖

ภาคเหนือ ภาคตะวันออกเฉียงเหนือ	คาดว่าจะมีฝนเล็กน้อยถึงปานกลางตลอดสัปดาห์
ภาคกลาง อ่าวไทย ฝั่งตะวันออก	คาดว่าในครึ่งแรกของสัปดาห์ จะมีฝนเล็กน้อย แต่ในครึ่งหลังของสัปดาห์ จะมีฝนมากขึ้น
อ่าวไทย ฝั่งตะวันตก	คาดว่าจะมีฝนฟ้าคะนองเป็นแห่ง ๆ ตลอดสัปดาห์
ภาคใต้ ฝั่งตะวันตก	คาดว่าจะมีฝนทั่วไปตลอดสัปดาห์
พระนคร และ ธนบุรี	คาดว่าในครึ่งแรกของสัปดาห์จะมีฝนเล็กน้อย แต่ในครึ่งหลังของสัปดาห์จะมีฝนมากขึ้น

กรมอุตุนิยมวิทยา
๕ / ๘ / ๒๕๐๖

Weather Outlook for the next seven days
From August 5 - 11, 1963

Northern Part: Northeastern Part:	Light to moderate rains are expected throughout the week.
Central Part: Gulf of Thailand, East Coast:	Light rains in the first half of the week and substantial rains in the second half are expected.
Gulf of Thailand, West Coast:	Scattered thundershowers are expected throughout the week.
Southern Thailand, West Coast:	Widespread rains are expected throughout the week.
Bangkok and Thonburi:	Light rains in the first half of the week and substantial rains in the second half are expected.

Meteorological Department
5 / 8 / 1963

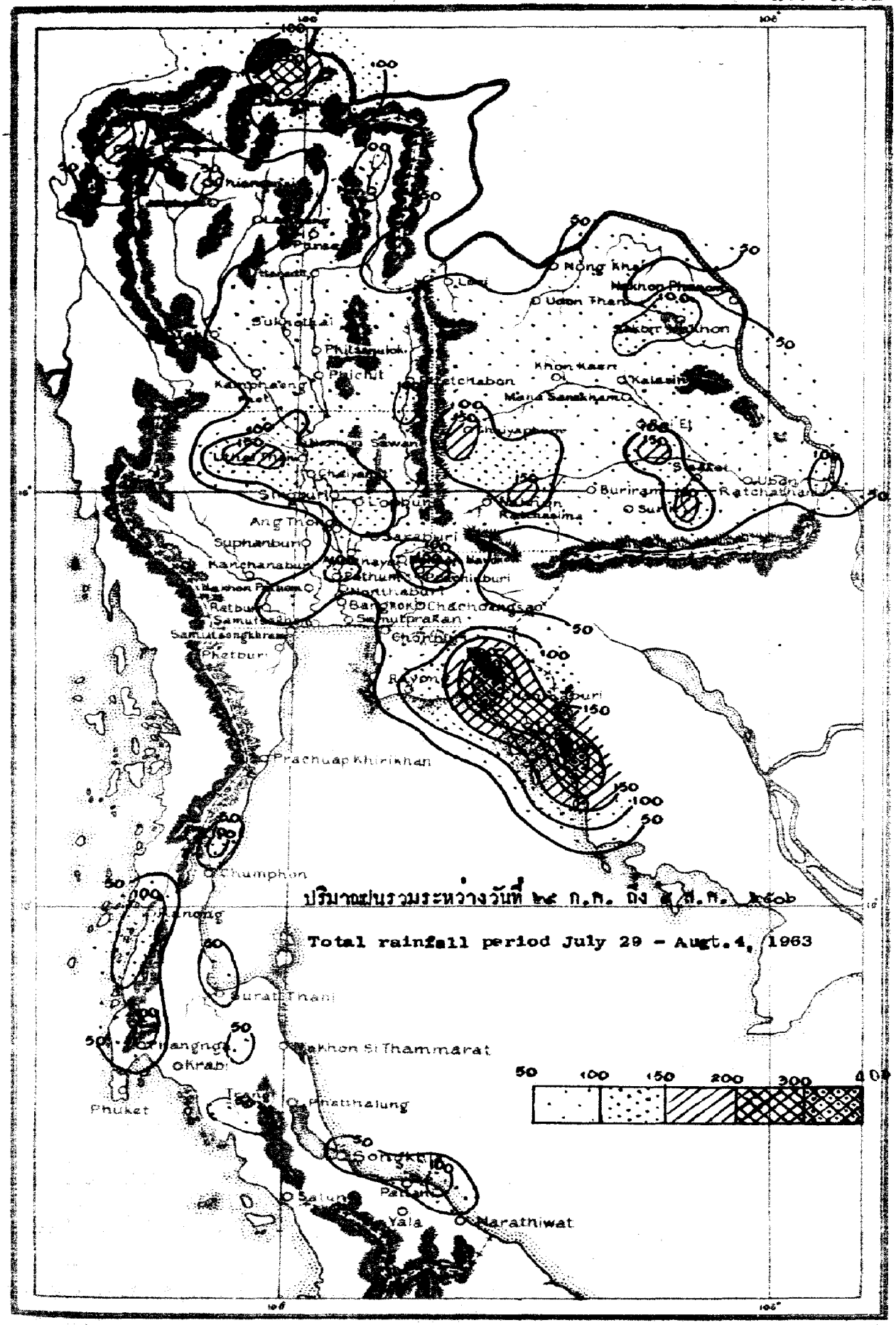
ปริมาณฝนรวมระหว่างวันที่ ๒๙ ก.ค. ถึง ๔ ส.ค. ๒๕๐๖
Total rainfall period July 29 - Augt.4, 1963
50
100
150
200
300
400
Sukhothai
Phitsanulok
Phichit
Kamphaeng Phet
Lom Sak
Loei
Nong Khai
Nakhon Phanom
Udon Thani
Sakon Nakhon
Khon Kaen
Kalasin
Mukdahan
Roi Et
Surin
Ubon
Ratchathani
Buriram
Nakhon Ratchasima
Lopburi
Ang Thong
Saraburi
Suphanburi
Kanchanaburi
Nakhon Pathom
Ratburi
Samut Sakhon
Samut Songkhram
Samut Prakan
Bangkok
Chachoengsao
Chonburi
Rayong
Phetburi
Prachuap Khirikhan
Chumphon
Ranong
Surat Thani
Nakhon Si Thammarat
Trang
Phuket
Phatthalung
Songkhla
Pattani
Yala
Narathiwat

สถานีฝน	Station	วันที่และจำนวนน้ำฝนเป็นมิลลิเมตร Date and amount of rainfall in m. m. กรกฎาคม July					สิงหาคม August		ฝนรวม m.m. Total m. m.	ฝนรวมตั้งแต่ 1 ... Accumulative ... -fall Since Ja...	
		29	30	31	1	2	3	4		ฝนจริง Actual	สูง(+)ต่ำ กว่าปก Above Below Norm
ภาคเหนือ	Northern Part										
1.จ.เชียงราย	Chiangrai *		6.8	3.4	116.7	18.6	8.2	33.2	188.0	742.8	-159
2.อ.แม่สาย	Mae Sai				26.8	96.1			122.9		
3.อ.เชียงแสน	Chiangsaen		20.2		41.0	13.2		39.2	113.6		
4.อ.แม่จัน	Mae Chan			26.3	47.8	78.6	54.3	49.1	256.2		
5.อ.เชียงของ	Chiangkhong		31.6		98.8				130.4		
6.อ.เทิง	Thoeng		4.7	30.8	45.2	6.4	8.3	42.5	137.6		
7.อ.แม่สรวย	Mae Sruai		22.2		30.3	17.3	28.8	28.0	127.6		
8.อ.เชียงคำ	Chiangkham			12.3	33.2		22.8	45.3	113.4		
9.อ.พาน	Phan			5.1	72.8			1.4	79.0		
10.อ.เวียงป่าเป้า	Wiang Pa Pao				25.7	21.3	13.2	16.8	76.8		
11.อ.พะเยา	Phayao					11.2	10.6		21.8		
12.จ.แม่ฮ่องสอน	Mae Hongson*	4.8			108.4	37.4	6.6	6.9	164.1	814.7	+203.
13.อ.ปาย	Pai*	..	..	..	..	..	..	..	..		
14.อ.ขุนยวม	Khun Yuam				57.4				57.4		
15.อ.แม่สะเรียง	Mae Sariang*	7.0	0.8	0.2	4.0	T	29.1	6.0	47.1	618.6	- 71.
16.จ.เชียงใหม่	Chiangmai*	0.3	0.7	0.2	3.9	3.6	11.5	36.5	56.7	418.0	-170.
17.อ.ฝาง	Fang	11.3	6.4		48.1			13.2	79.0		
18.อ.เชียงดาว	Chiangdao	..	..	..	..	..	..	..	..		
19.อ.แม่แตง	Mae Taeng	7.9			14.7				22.6		
20.อ.ดอยสะเก็ด	Doi Saket					4.1	4.5		8.6		
21.อ.หางดง	Hang Dong				2.9	0.9			3.8		
22.อ.สันทราย	San Sai	0.1			7.1	3.9	22.4		33.5		
23.อ.สันป่าตอง	San Pa Tong				3.8	35.0	8.6		47.4		
24.อ.สันกำแพง	San Kamphaeng				9.3	4.1			13.4		
25.อ.จอมทอง	Chom Thong				22.3				22.3		
26.อ.ฮอด	Hot	2.9							2.9		
27.จ.ลำพูน	Lamphun										
28.จ.ลำปาง	Lampang*	0.2	0.1	T	3.0	2.0	2.3	10.8	18.4	443.6	- 88.
29.อ.แจ้ห่ม	Chae Hom	..	..	..	..	..	..	..	..		
30.อ.สบปราบ	Sop Prap		1.7		2.0		34.5	9.0	47.2		
31.อ.เกาะคา	Ko Kha						11.4		11.4		
32.อ.เถิน	Thoen				2.0	4.5	46.6	37.2	90.3		
33.จ.แพร่	Phrae				6.9		40.5		47.4		
34.สนามบินแพร่	Phrae Airport*	0.2		4.4	4.6	1.6	29.8	24.0	64.6	584.3	+ 75.
35.อ.สูงเม่น	Sung Men				7.9				7.9		
36.จ.น่าน	Nan*	7.7	3.3	26.8	32.8	3.0	7.2	31.8	112.6	695.3	+ 73.
37.อ.ทุ่งช้าง	Thung Chang		6.8						6.8		

สถานีฝน	Station	วันที่และจำนวนน้ำฝนเป็นมิลลิเมตร Date and amount of rainfall in m.m. กรกฎาคม July			สิงหาคม August				ฝนรวม m.m. Total	ฝนรวมตั้งแต่ 1 ม.ค. Accumulative rain-fall Since Jan.1	
		29	30	31	1	2	3	4	m.m.	ฝนจริง Actual	สูง(+)ต่ำ(-) กว่าปกติ Above(+) Below(-) Normal
38.อ.น้ำน้อย	Na Noi	26.3			11.6		33.4		71.3		
39.จ.อุตรดิตถ์	Uttaradit*	0.1	1.1		24.6	10.9	21.7	38.3	96.7	663.3	-121.5
40.อ.ลับแล	Lap Lae				4.2		10.6	42.1	56.9		
41.อ.น้ำปาด	Nam Pat			0.1	15.2				15.3		
42.จ.ตาก	Tak	1.5					56.0		57.5		
43.สนามบินตาก	Tak Airport*	1.9				T	58.2	6.6	66.7	362.4	- 22.4
44.อ.บ้านตาก	Ban Tak						34.5	3.2	37.7		
45.อ.แม่สอด	Mae Sot*	3.4	0.2	1.9	3.3	5.7	20.2	9.7	44.4	955.1	+156.0
46.เขื่อนภูมิพล	Bhumibol Dam*	0.2	..	..	..	..	..	..	..		
47.จ.สุโขทัย	Sukhothai		3.0			39.8	7.7	3.3	53.8	268.4	-374.3
48.อ.สวรรคโลก	Sawankhalok					38.8	34.1		72.4		
49.อ.กงไกรลาศ	Kongkrailat	..	..	..	..	..	..	..	..		
50.จ.พิษณุโลก	Phitsanulok*		9.4			5.6	9.8	15.2	40.0	569.0	-136.2
51.อ.พรหมพิราม	Phrom Phiram										
52.อ.วังทอง	Wang Thong		21.5						21.5		
53.จ.กำแพงเพชร	Kamphaeng Phet		1.2		41.0		41.5		83.7	410.4	+ 52.4
54.จ.พิจิตร	Phichit		11.7	62.5			15.4	5.6	95.2	494.0	-159.2
55.อ.บางมูลนาค	Bang Munnak		15.7	16.8	60.5				93.0		
56.อ.ตะพานหิน	Taphanhin		6.5	19.0	34.8		3.9		64.2		
57.จ.เพชรบูรณ์	Phetchabun*			9.6	12.6	44.5	1.9	30.3	98.9	872.9	+224.1
58.อ.หล่มเก่า	Lom Kao										
59.อ.หล่มสัก	Lom Sak			19.5				56.7	77.1		
60.อ.ชนแดน	Chon Daen			12.3					12.3		
ภาคตะวันออกเฉียงเหนือ	Northeastern Part										
1.จ.เลย	Loei*		20.0	1.9		3.5	37.7	14.0	77.1	553.0	-159.8
2.อ.ท่าลี่	Tha Li →	..	..	..	..	..	..	..	~~53.7~~ ..		
3.อ.เชียงคาน	Chiangkhan		5.5	5.4	15.3				~~57.7~~ 20.2		
4.อ.ด่านซ้าย	Dan Sai		6.6		6.3	30.1	29.2		~~72.2~~ 105.7		
5.จ.หนองคาย	Nong Khai	5.9	50.3	4.2	5.6	2.2			68.2	913.3	+ 5.4
6.อ.บึงกาฬ	Bung Kan	16.2		4.0	50.0				~~70.2~~ 130.2		
7.อ.โพนพิสัย	Phon Phisai		25.0		31.0		37.0		93.0		
8.อ.ท่าบ่อ	Tha Bo	3.7	17.8	4.7	5.5				31.7		
9.จ.อุดรธานี	Udon Thani*	8.9	4.3	1.3	8.7	11.2	40.0	1.4	75.8	893.0	+178.0
10.อ.บ้านผือ	Ban Phu	..	..	..	..	..	..	..	..		
11.อ.หนองหาร	Nong Han	..	..	..	..	..	..	..	..		
12.จ.สกลนคร	Sakon Nakhon*		16.5		74.3	5.2	0.8	6.2	103.0	1191.4	+316.4
13.อ.วานรนิวาส	Wanon Niwat				30.5				~~30.5~~ 69.9		
14.อ.พรรณานิคม	Phanna Nikhom				72.5	45.2	12.8		~~130.5~~ 134.9		

สถานีฝน	Station	วันที่และจำนวนน้ำฝนเป็นมิลลิเมตร Date and amount of rainfall in m. m. กรกฎาคม July			สิงหาคม August				ฝนรวม มม. Total m. m.	ฝนรวมตั้งแต่ 1 ม.ค. Accumulative rainfall Since Jan. 1	
		29	30	31	1	2	3	4		ฝนจริง Actual	สูง(+)ต่ำ(-) กว่าปกติ Above(+) Below(-) Normal
15.จ.นครพนม	Nakhon Phanom*	0.1		5.9		5.1	1.2	18.0	30.3	1748.2	+507.
16.อ.บ้านแพง	Ban Phaeng	6.2	14.2	1.9	8.9	32.8			64.0		
17.อ.ท่าอุเทน	Tha Uten		10.2						10.2		
18.อ.นาแก	Na Kae	32.7			40.5	18.8			92.0		
19.อ.ธาตุพนม	That Phanom	42.5			15.6				58.1		
20.อ.มุกดาหาร	Mukdahan*	0.6	T	2.0	33.1	8.7	6.7	3.3	54.4	834.3	+ 76.
21.จ.ชัยภูมิ	Chaiyaphum*	T	114.1		0.5	49.1	16.2		179.9	654.0	+181.
22.อ.ภูเขียว	Phu Khieo		30.0		8.4	8.5	20.5		67.4		
23.อ.เกษตรสมบูรณ์	Kaset Sombun	..	..	..	..	..	..	..	..		
24.อ.ครสวรรค์	Khon Sawan	18.4			6.7		29.0	2.8	56.9		
25.อ.จตุรัส	Chaturat		73.9			41.6	38.6		151.4		
26.อ.บำเหน็จณรงค์	Bamnet Narong		14.1				14.7	3.7	32.8		
27.จ.ขอนแก่น	Khon Kaen*		T		26.1	29.3		0.8	56.2	706.5	+ 66.
28.อ.น้ำพอง	Nam Phong				12.4				12.4		
29.อ.ภูเวียง	Phu Wiang				17.7				17.7		
30.อ.ชุมแพ	Chum Phae →								27.0		
31.อ.ชนบท	Chonnabot	7.6	15.6		16.7	8.1	1.8		49.8		
32.อ.มัญจาคีรี	Mancha Khiri		45.4		4.9		26.3		76.6		
33.อ.พล	Phon		19.2			21.9	1.2		42.3		
34.จ.มหาสารคาม	Maha Sarakham		4.6		13.1	29.4			47.1	636.8	- 30.
35.อ.พยัคฆภูมิพิสัย	Phayakkhaphum Phisai		16.5		11.0				27.5		
36.อ.บรบือ	Borabu				3.2				3.2		
37.จ.กาฬสินธุ์	Kalasin			6.7	12.9	5.4			25.0	641.0	-219.
38.อ.สหัสขันธ์	Sahatsakhan		30.2		10.0		60.3		100.5		
39.อ.ยางตลาด	Yang Talat	1.8	5.5	1.2	1.3	35.0	1.5		46.3		
40.อ.กันทรวิชัย	Kantharа Wichai		35.6	11.9	3.0				50.5		
41.อ.กมลาไสย	Kamalasai		29.1	43.7	9.3	15.0			97.1		
42.จ.ร้อยเอ็ด	Roi Et*	T	3.2		3.2	16.6	7.4	1.1	31.5	707.1	- 26.
43.อ.โพนทอง	Phon Thong		5.6						5.6		
44.อ.เสลภูมิ	Selaphum		5.6	4.7					10.3		
45.อ.ธวัชบุรี	Thawatburi		23.6		10.0				33.6		
46.อ.จตุรพักตรพิมาน	Chaturaphak Phiman		13.5		28.6				42.1		
47.อ.เกษตรวิสัย	Kaset Wisai		1.8		4.2			2.6	8.8		
48.อ.สุวรรณภูมิ	Suwannaphum				43.7				43.7		
49.จ.นครราชสีมา	Nakhon Ratchasima*		14.4	4.1	0.8	8.4	33.6	T	61.3	645.4	+ 96.
50.อ.บัวใหญ่	Bua Yai		44.8			60.3	3.9	18.0	127.0		
51.อ.พิมาย	Phimai		88.2				45.8		134.0		
52.อ.จักราช	Chakkarat		66.5	28.3		15.3	50.2		170.3		

สถานีฝน	Station	วันที่และจำนวนน้ำฝนเป็นมิลลิเมตร Date and amount of rainfall in m.m. กรกฎาคม July			สิงหาคม August				ฝนรวม m.m. Total	ฝนรวมตั้งแต่ 1 ม.ค. Accumulative rain-fall Since Jan.1	
		29	30	31	1	2	3	4	m.m.	ฝนจริง Actual	สูง(+)ต่ำ(-)กว่าปกติ Above(+) Below(-) Normal
53.อ.โชคชัย	Chok Chai				14.2				14.2		
54.อ.ด่านขุนทด	Dan Khunthot		27.4			42.2			69.6		
55.อ.โนนไทย	Non Thai		39.0			34.7	18.2	13.0	104.9		
56.อ.สูงเนิน	Sung Noen		9.3			25.4	42.5	31.2	108.4		
57.อ.ปักธงชัย	Pak Thong Chai	..	..	..	..	..	..	..	..		
58.อ.สีคิ้ว	Si Khiu				2.3		37.6		39.9		
59.อ.ครบุรี	Khonburi				10.8		30.4	5.6	46.8		
60.จ.บุรีรัมย์	Buriram										
61.อ.พุทไธสง	Phut Thai Song		10.1		2.4	23.0	20.0	19.6	75.1		
62.อ.ลำปลายมาศ	Lam Plai Mat		17.8						17.8		
63.อ.นางรอง	Nang Rong		10.7		14.6	0.7	26.3		52.3		
64.อ.ประโคนชัย	Prakhon Chai				11.2				11.2		
65.จ.สุรินทร์	Surin*		2.4	2.1	5.2	2.7	3.9	50.6	66.9	677.4	+124.4
66.อ.ท่าตูม	Tha Tum				37.0				37.0		
67.อ.รัตนบุรี	Rattanaburi				40.1	16.2	1.0		57.3		
68.อ.ปราสาท	Prasat		35.8		20.5				56.3		
69.อ.สังขะ	Sangkha	..	..	..	..	..	..	..	..		
70.จ.ศรีสะเกษ	Sisaket									481.2	-167.6
71.อ.ราษีไศล	Rasisalai				26.0				26.0		
72.อ.อุทุมพรพิสัย	Uthumphon Phisai			6.8	25.4				32.2		
73.อ.กันทรารมย์	Kantharatom →										
74.อ.ขุขันธ์	Khukhan	100.0					65.0		165.0		
75.กันทรลักษ์	Kantharalak					22.6			22.6		
76.จ.อุบลราชธานี	Ubon Ratchathani*	6.0	13.0		30.7	4.5	0.7	T	54.9	826.2	- 81.7
77.อ.เขมราฐ	Khemmarat		7.5		22.1				29.6		
78.อ.มหาชนะชัย	Maha Chana Chai				79.8				79.8		
79.อ.อำนาจเจริญ	Amnat Charoen				27.8				27.8		
80.อ.ยโสธร	Yasothon					16.2	20.4		36.6		
81.อ.ตระการพืชผล	Trakan Phut Phon				57.0				57.0		
82.อ.คำเขื่อนแก้ว	Kham Khuan Kaeo		33.0						33.0		
83.อ.เขื่องใน	Khuang Nai	2.4			18.2	8.8			29.4		
84.อ.โขงเจียม	Khong Chiam				69.1	64.5			133.6		
85.อ.พิบูลมังสาหาร	Phibun Mangsahan	..	..	..	..	..	..	..	..		
86.อ.เดชอุดม	Det Udom				13.3	10.3	1.1		24.7		
ภาคกลาง	Central Part										
1.จ.นครสวรรค์	Nakhon Sawan*		10.8	1.3	T	35.2	3.0	2.7	53.0	391.3	-207.6
2.อ.บรรพตพิสัย	Banphot Phisai		5.7	3.6	7.8	98.2	11.5		126.8		
3.อ.ลาดยาว	Lat Yao		7.1	1.5	17.4	48.4		2.5	76.9		

สถานีฝน	Station	วันที่และจำนวนน้ำฝนเป็นมิลลิเมตร Date and amount of rainfall in m.m. กรกฎาคม July				สิงหาคม August			ฝนรวม ม.ม. Total m.m.	ฝนรวมตั้งแต่ 1 ม.ค. Accumulative rain-fall Since Jan.1	
		29	30	31	1	2	3	4		ฝนจริง Actual	สูง(+)ต่ำ(-)กว่าปกติ Above(+) Below(-) Normal
4.อ.ชุมแสง	Chumsaeng		47.2	14.7	18.2	106.8	8.4	6.4	201.7		
5.อ.พยุหคีรี	Phayuha Khiri			7.4				46.4	53.8		
6.จ.อุทัยธานี	Uthai Thani		28.5	8.6		85.5		28.6	122.6	357.6	-228.9
7.อ.หนองฉาง	Nong Chang			42.1		72.1			151.2		
8.อ.หนองขาหย่าง	Nong Kha Yang			37.8		110.0	4.8		152.6		
9.จ.ชัยนาท	Chainat			4.4		56.7	23.6		84.7	327.6	-280.3
10.อ.มโนรมย์	Manorom			13.4		84.8	19.8		117.4		
11.อ.วัดสิงห์	Wat Sing			11.8		77.8	16.5	34.5	140.7		
12.จ.สิงห์บุรี	Singburi		7.8	45.1				10.5	63.4		
13.อ.อินทร์บุรี	Inburi			37.2		6.5	12.1	47.3	103.1		
14.อ.บางระจัน	Bangrachan		23.1	27.1		3.6	10.8	9.6	74.2		
15.อ.พรหมบุรี	Phromburi			61.8			47.8		109.6		
16.จ.ลพบุรี	Lopburi*		T	92.6	T	10.4	17.3	16.3	136.6	519.4	-126.5
17.อ.บ้านหมี่	Ban Mi			27.0			16.4	7.6	51.0		
18.อ.ชัยบาดาล	Chai Badan		14.6	18.2					32.8		
19.อ.ท่าวุ้ง	Tha Wung						24.7		24.7		
20.จ.สุพรรณบุรี	Suphanburi*		1.0			9.4	3.6		14.0	348.0	-206.3
21.อ.เดิมบางนางบวช	Doembang Nangbuat		36.4	29.1		48.1	51.7		165.3		
22.อ.ศรีประจัน	Si Prachan			20.0					20.0		
23.อ.สองพี่น้อง	Song Phi Nong										
24.จ.อ่างทอง	Ang Thong			16.0		22.5	40.5	15.3	94.3	575.2	-125.7
25.อ.โพธิ์ทอง	Pho Thong			30.2			38.8	75.3	144.3		
26.อ.ไชโย	Chaiyo			72.0					72.0		
27.อ.วิเศษไชยชาญ	Wiset Chaichan			11.2		11.2	33.8		56.2		
28.อ.ป่าโมก	Pa Mok		25.8	17.6		30.2	22.1	8.4	104.1		
29.จ.สระบุรี	Saraburi			68.4		34.3	14.1		116.8	769.6	- 11.4
30.อ.หนองแค	Nong Khae			8.2	40.9	60.8	0.5	20.3	130.4		
31.อ.แก่งคอย	Kaeng Khoi	..	..	..	..	..	..	..	..		
32.จ.พระนครศรีอยุธยา	Ayutthaya					35.8	4.2		40.0	322.8	-342.0
33.อ.บางไทร	Bang Sai	..	..	..	..	..	..	..	..		
34.อ.บางบาล	Bang Ban			13.8		18.6	17.9	39.2	89.5		
35.อ.เสนา	Sena			14.4		22.6	66.8	14.2	117.7		
36.อ.ท่าเรือ	Tha Rua			50.0					50.0		
37.อ.ผักไห่	Phak Hai		27.0	23.2	9.0				59.2		
38.อ.บางปะอิน	Bang Pa-in										
39.จ.นครนายก	Nakhon Nayok		39.8	11.6				93.5	144.9	784.1	-292.4
40.อ.ปากพลี	Pak Phli			13.8		19.6			33.4		
41.อ.บ้านนา	Ban Na	2.5		29.8		66.2	8.2	28.1	134.8		

สถานีตรวจ	Station	วันที่และจำนวนน้ำฝนเป็นมิลลิเมตร Date and amount of rainfall in m.m. กรกฎาคม July			สิงหาคม August				ฝนรวม ม.ค. Total m.m.	ฝนรวมตั้งแต่ 1 ม.ค. Accumulative rain-fall Since Jan. 1	
		29	30	31	1	2	3	4		ฝนจริง Actual	สูง(+)ต่ำ(-) กว่าปกติ Above(+) Below(-) Normal
42.จ.ปราจีนบุรี	Prachinburi*		17.1	8.2	22.7	85.9	4.0	28.7	166.6	1013.7	- 0.5
43.อ.บ้านสร้าง	Ban Sang			6.8				8.6	15.4		
44.อ.ศรีมหาโพธิ์	Si Maha Pho					6.0		12.0	18.0		
45.อ.กบินทร์บุรี	Kabinburi					20.7			20.7		
46.อ.วัฒนานคร	Watthana Nakhon				0.2	32.4			32.6		
47.อ.อรัญประเทศ	Aranyaprathet*			T	T	14.0	4.0	5.2	23.2	600.3	-310.6
48.จ.ปทุมธานี	Pathum Thani		39.4	18.1		40.5		45.2	144.2	476.0	-303.2
49.อ.ธัญบุรี	Thanyaburi			2.5			7.1		9.6		
50.จ.นนทบุรี	Nonthaburi					20.7		1.7	22.4	416.7	-238.1
51.อ.บางบัวทอง	Bang Bua Thong		63.4	26.8	2.7	12.2		4.1	109.2		
52.จ.กาญจนบุรี	Kanchanaburi*		9.6			21.2	0.5	2.3	33.6	402.2	-128.5
53.อ.ท่าม่วง	Tha Muang		10.5			11.3			21.8		
54.จ.นครปฐม	Nakhon Pathom									203.6	-422.8
55.อ.นครชัยศรี	Nakhon Chai Si		22.7						22.7		
56.จ.ธนบุรี	Thonburi	..	..	..	..	..	..	..	..		
57.จ.พระนคร	Bangkok*		1.2	33.4	T	2.5	0.2	0.6	37.9	447.5	-296.3
58.สนามบินดอนเมือง	Don Muang*		3.8	36.3	T	4.0	T	0.9	45.0	510.1	-248.2
59.อ.บางเขน	Bang Khen		20.8	55.7		3.0	T	0.6	80.1		
60.อ.มีนบุรี	Minburi		4.5	36.4					40.9		
61.อ.ลาดกระบัง	Lat Krabang			69.2		12.1			81.3		
62.อ.บางนา	Bang Na*		0.1	26.9	9.8	12.2	1.7	1.6	52.3		
63.จ.ฉะเชิงเทรา	Chachoengsao			72.4	2.1	7.1			81.6	321.8	-340.1
64.จ.ราชบุรี	Ratburi					61.4			61.4	458.1	- 52.3
65.อ.บ้านโป่ง	Ban Pong		4.8			26.7	23.1	8.4	63.0		
66.อ.บ้านแพ้ว	Pak Tho		1.8	21.5		39.8	0.9		64.0		
67.อ.โพธาราม	Photharam		2.6			26.2			28.8		
68.จ.สมุทรสงคราม	Samut Songkhram			16.0					16.0		
69.อ.อัมพวา	Amphawa		1.6			7.3			8.9		
70.อ.บางคนที	Bang Khonthi			2.0					2.0		
71.จ.สมุทรสาคร	Samut Sakhon				3.2	3.0			6.2	375.0	-280.6
72.จ.สมุทรปราการ	Samut Prakan			11.4	7.3	11.4	0.4		30.5	513.3	-306.4
73.อ.บางพลี	Bang Phli -	..	..	..	..	..	..	..	..		
74.อ.พระประแดง	Phrapradaeng	..	..	..	..	..	..	..	..		
75.บางปู	Bang Pu	..	..	..	..	..	..	..	..		
76.ป้อมพระจุลฯ	Pom Phrachun*		2.1	26.2	7.4	40.6	T	T	76.3		
ชายฝั่งทะเลตะวันออก	Gulf of Thailand East Coast										
1.จ.ชลบุรี	Chonburi*			72.4		9.0	1.3	2.9	85.6	425.9	-319.2
2.อ.พนัสนิคม	Phanat Nikhom			2.3		23.2			25.5		

สถานีฝน	Station	วันที่และจำนวนน้ำฝนเป็นมิลลิเมตร Date and amount of rainfall in m. m. กรกฎาคม July				สิงหาคม August			ฝนรวม มม. Total m. m.	ฝนรวมตั้งแต่ 1 ม.ค. Accumulative rain-fall Since Jan.1	
		29	30	31	1	2	3	4		ฝนจริง Actual	สูง(+)ต่ำ(-)กว่าปกติ Above(+) Below(-) Normal
3.อ.บ้านบึง	Ban Bung			45.0					45.0		
4.อ.พานทอง	Phan Thong					18.8			18.8		
5.อ.ศรีราชา	Si Racha								0.0		
6.อ.สีชัง	Si Chang*		0.1	9.5		2.0	0.3	0.2	12.1		
7.อ.สัตหีบ	Sattahip*		2.2	0.5	0.5	T		0.2	3.4	308.3	-272.8
8.จ.ระยอง	Rayong*		6.0	2.4	17.0	42.3	60.0		127.7	473.1	-181.0
9.อ.บ้านค่าย	Ban Khai			5.5	32.7				38.2		
10.อ.แกลง	Klaeng		20.1	26.3	20.5	41.2	25.8		133.9		
11.จ.จันทบุรี	Chanthaburi*		2.9	44.0	108.5	79.3	34.3	32.1	301.1	1268.2	-399.6
12.อ.โป่งน้ำร้อน	Pong Namron				5.0		63.0		68.0		
13.อ.ท่าใหม่	Tha Mai		6.3	43.3	109.8	114.8	44.8		319.1		
14.อ.มะขาม	Makham		34.0	20.8		87.3	43.6		185.7		
15.จ.ตราด	Trat			45.3	14.5			165.5	225.3	1450.5	-597.0
16.อ.เขาสมิง	Khao Saming			10.1	10.0				20.1		
17.อ.แหลมงอบ	Laem Ngop			6.7	41.9		51.0		99.6		
18.อ.คลองใหญ่	Khlong Yai*		2.5	64.2	41.6	150.8	64.0		322.8	2007.0	-562.7
<u>อ่าวไทยฝั่งตะวันตก</u>	<u>Gulf of Thailand West Coast</u>										
1.จ.เพชรบุรี	Phetburi					12.3		27.2	39.5	434.3	+ 17.6
2.อ.บ้านแหลม	Ban Laem			22.8	8.6	4.0			35.4		
3.จ.ประจวบคีรีขันธ์	Prachuap Khirikhan*		T	0.3		0.5	0.2	3.8	4.8	327.3	-182.5
4.อ.หัวหิน	Hua Hin*			2.5	T	17.8	1.7	T	22.0	239.9	-191.4
5.จ.ชุมพร	Chumphon*		0.1	T	T	10.5	7.8	22.3	40.7	641.7	-335.1
6.อ.ท่าแซะ	Tha Sae				70.0			64.4	134.4		
7.อ.สวี	Sawi										
8.อ.หลังสวน	Lang Suan			18.0				5.2	23.2		
9.จ.สุราษฎร์ธานี	Bandon*			31.9	8.8	4.2	40.3		85.2	528.4	- 94.9
10.อ.ไชยา	Chaiya	..	..	..	..	..	..	..	..		
11.อ.บ้านนาสาร	Ban Nasan							32.5	32.5		
12.จ.นครศรีธรรมราช	Nakhon Si Thammarat*				3.1	1.7		35.5	40.3	569.0	-450.7
13.อ.สิชล	Sichon	..	..	..	..	..	..	..	..		
14.อ.ฉวาง	Chawang				38.3	39.3			77.6		
15.อ.ร่อนพิบูลย์	Ron Phibun	..	..	..	..	..	..	..	..		
16.อ.ทุ่งสง	Thung Song			14.5	1.5	20.0			36.0		
17.อ.ปากพนัง	Pak Phanang		10.1		2.8		5.4	28.5	46.8		
18.จ.พัทลุง	Phatthalung			1.4		6.4			7.8	417.9	-393.3
19.อ.เขาไชยสน	Khao Chai Son			9.7	2.1				11.8		
20.จ.สงขลา	Songkhla*	1.0	1.3	T		45.9	4.5	T	52.7	546.6	- 72.8
21.อ.รัตภูมิ	Rattaphum										

สถานีฝน	Station	วันที่และจำนวนน้ำฝนเป็นมิลลิเมตร Date and amount of rainfall in m.m. กรกฎาคม July			สิงหาคม August				ฝนรวม ม.ม. Total m.m.	ฝนรวมตั้งแต่ 1 ม.ค. Accumulative rain-fall Since Jan. 1	
		29	30	31	1	2	3	4		ฝนจริง Actual	สูง(+)ต่ำ(-)กว่าปกติ Above(+) Below(-) Normal
22.อ.หาดใหญ่	Hat Yai					15.0			15.0		
23.อ.สะเดา	Sadao	..	..	..	..	..	..	..	..		
24.จ.ปัตตานี	Pattani	33.1			6.4	28.8	3.4		72.7	319.7	-108.2
25.อ.หนองจิก	Nong Chik										
26.อ.ยะหริ่ง	Yaring	88.9		43.4	0.8				132.8		
27.อ.ปะนาเระ	Panare			29.8	4.3	36.1			70.2		
28.จ.ยะลา	Yala	..	..	..	..	..	..	..	..		
29.จ.นราธิวาส	Narathiwat*	5.2	4.9	4.0	2.1	11.3			27.5	678.6	-409.7
30.อ.ตากใบ	Tak Bai	13.1		9.8					22.9		
31.อ.ยี่งอ	Yi Ngo										
<u>ภาคใต้ฝั่งตะวันตก</u>	<u>Southern Part West Coast</u>										
1.จ.ระนอง	Ranong*	1.1	0.6	36.8	15.5	38.9	21.6	0.6	115.2	1743.7	-724.5
2.อ.กระบุรี	Kraburi	..	..	..	..	..	..	..	..		
3.จ.พังงา	Phang Nga			4.9	37.3	17.9	21.4	39.9	121.4	920.6	-433.1
4.อ.ตะกั่วป่า	Takua Pa			71.4	3.5		11.2		86.1		
5.อ.ตะกั่วทุ่ง	Takua Thung			13.2	21.0				34.2		
6.อ.ท้ายเหมือง	Thai Muang	..	..	..	..	..	..	..	..		
7.จ.ภูเก็ต	Phuket*	..	..	..	..	..	..	..	..		
8.สนามบินภูเก็ต	Phuket Airport*	2.2	0.5	4.8	12.5	1.7	18.4	0.8	40.9	830.8	-366.7
9.จ.กระบี่	Krabi			10.0			10.6		20.6		
10.อ.คลองท่อม	Khlong Thom				14.3				14.3		
11.สนามบินตรัง	Trang Airport*		4.8	0.8	3.3	43.2	1.5	19.8	73.4	693.8	-584.9
12.อ.ปะเหลียน	Pa Lian			14.3	6.3				20.6		
13.อ.สิเกา	Si Kao		4.1	5.0	5.6	33.2	1.4		49.3		
14.อ.ย่านตาขาว	Yan Ta Khao			8.3	16.1				24.4		
15.จ.สตูล	Satun		3.8						3.8	490.5	-610.9
16.อ.ละงู	La Ngu		1.4						1.4		

<u>หมายเหตุ</u> ช่องว่าง = ไม่มีฝนตก

* = สถานีตรวจอากาศ

T = ฝนเล็กน้อยวัดไม่ได้

.. = ไม่มีรายงาน

<u>Remark</u> Blank = No rain

* = Synoptic Station

T = Trace

.. = No report

อุณหภูมิสูงสุดและต่ำสุดประจำวันที่ ๒๙ กรกฎาคม ถึง ๔ สิงหาคม ๒๕๐๖

Daily Max. and Min. Temperature Jul. 29 - Aust. 4, 1963

สถานี	Station	อุณหภูมิสูงสุดและต่ำสุดเป็นองศา ซ. Max. and Min. Temperature in degree C.							เฉลี่ยสูงสุดต่ำสุด Average Max. Min.	เฉลี่ยในสัปดาห์ Weekly Mean	ค่าปกติประจำเดือน Monthly Normal
		29	30	31	1	2	3	4			
ภาคเหนือ	Northern Part										
เชียงราย	Chiangrai	30.0 21.1	32.0 22.3	30.0 21.4	29.0 23.3	26.7 21.3	26.6 22.3	30.4 21.9	29.2 21.9	25.6	26.7
แม่ฮองสอน	Mae Hongson	31.8 22.5	32.0 25.4	32.1 25.1	31.0 25.0	24.7 22.8	28.0 22.7	25.0	30.1 23.8	27.0	27.1
ปาย	Pai	..	..	..	..	..	..	..	..	..	
ขุนยวม	Khun Yuam	..	..	..	..	..	..	..	..	..	..
แม่สะเรียง	Mae Sariang	33.3 22.8	32.6 23.9	32.2 23.7	30.1 23.9	29.4 23.0	31.1 23.4	31.4 23.6	31.4 23.5	27.5	27.6
เชียงใหม่	Chiangmai	31.3 22.7	32.4 23.6	30.5 23.8	28.0	25.8 23.5	30.5 23.5	27.2 23.4	29.8 23.5	26.7	27.0
ฝาง	Fang	30.5 ..	32.4 26.7	30.5 22.8	22.0	..	..	..	..	..	..
ลำปาง	Lampang	31.8 22.8	34.0 23.9	31.6 25.3	30.4 25.3	28.3 24.2	30.7 ..	31.2 23.9	31.2 24.2	27.7	27.6
น่าน	Nan	32.6 22.9	33.8 22.3	27.3 25.4	27.0 24.3	28.1 21.4	27.7 24.0	32.6 24.3	28.7 23.6	26.7	26.9
แพร่	Phrae	29.2 21.7	34.0 22.2	28.3 22.9	28.0 23.0	28.3 21.9	29.2 21.8	29.3 21.6	29.8 22.2	26.1	27.5
อุตรดิตถ์	Uttaradit	33.7 22.9	34.0 24.0	31.7 23.4	29.4 24.0	31.0 24.0	28.2 23.0	28.6 23.6	31.2 23.6	27.4	28.3
ตาก	Tak	31.4 23.1	34.9 23.8	33.3 26.0	31.2 26.8	31.8 25.8	31.2 24.3	30.2 23.4	32.0 24.7	28.4	28.3
เขื่อนภูมิพล	Bhumibol Dam	32.1 25.0	34.4 24.5	32.9 25.6	28.0	..	..	..	31.8	..	..
แม่สอด	Mae Sot	34.8 22.8	33.2 24.1	30.8 24.8	28.4 24.2	30.4 23.8	32.4 23.7	28.3 23.0	31.5 23.7	27.6	26.2
พิษณุโลก	Phitsanulok	32.3 23.4	34.6 25.0	31.1 22.5	31.3 23.0	31.2 25.5	31.6 24.1	31.7 21.0	32.0 23.9	28.0	28.4
เพชรบูรณ์	Phetchabun	32.5 22.6	34.0 23.8	32.0 23.2	30.0 22.2	31.8 24.2	31.4 22.6	31.2 23.4	31.8 23.2	27.5	27.1
ภาคตะวันออกเฉียงเหนือ	Northeastern Part										
เลย	Loei	33.0 23.3	32.1 23.7	29.3 23.9	30.0 23.5	31.8 23.3	30.5 23.4	30.8 22.6	31.1 23.4	27.3	27.0
อุดรธานี	Udon Thani	33.5 24.7	33.6 24.8	31.0 24.4	31.3 24.5	29.2 23.8	32.0 23.4	29.7 22.8	31.5 24.0	27.8	27.9
นครพนม	Nakhon Phanom	34.2 23.8	33.0 23.6	31.7 23.5	30.8 23.5	30.0 22.8	28.2 23.5	30.8 24.0	31.3 23.5	27.4	27.2
มุกดาหาร	Mukdahan	33.5 23.5	34.2 22.7	33.6 24.0	32.0 23.5	30.6 23.0	30.5 22.9	30.2 23.3	32.1 23.3	27.7	28.0
สกลนคร	Sakon Nakhon	33.5 24.1	33.9 23.6	32.2 23.0	31.7 24.4	28.8 23.1	28.6 23.3	28.2 24.2	31.3 23.5	27.4	27.7
ขอนแก่น	Khon Kaen	33.2 24.2	34.7 24.9	33.2 23.7	33.2 25.4	29.2 23.7	30.7 22.1	32.4 24.2	32.4 24.0	28.2	28.0
ร้อยเอ็ด	Roi Et	33.2 23.3	34.1 25.2	33.0 22.0	31.0 26.0	31.0 23.2	28.9 23.1	29.9 23.3	31.6 23.7	27.7	28.1
ชัยภูมิ	Chaiyaphum	31.8 23.5	33.8 24.4	32.1 21.6	30.1 23.8	30.0 25.1	30.6 22.3	29.7 23.4	31.2 23.4	27.3	..
อุบลราชธานี	Ubon Ratchathani	34.2 25.2	33.7 24.5	32.0 23.2	31.2 24.7	30.1 22.6	29.4 24.1	29.7 24.4	31.4 24.1	27.8	27.8
สุรินทร์	Surin	33.3 22.3	33.0 23.2	34.2 22.6	31.2 23.2	31.6 22.8	31.2 22.2	31.0 23.2	32.2 22.7	28.0	28.3
นครราชสีมา	Nakhon Ratchasima	33.1 22.8	35.1 23.5	32.8 22.3	32.0 23.0	31.7 23.2	30.3 22.2	30.7 22.2	32.2 22.7	27.5	28.1

สถานี	Station	อุณหภูมิสูงสุดและต่ำสุดเป็นองศา ซ. Max. and Min. Temperature in degree C.							สูงสุดเฉลี่ย ต่ำสุดเฉลี่ย Average Max. Min.	เฉลี่ยในสัปดาห์ Weekly Mean	ค่าปกติประจำเดือน Monthly Normal
		29	30	31	1	2	3	4			
ภาคกลาง	**Central Part**										
นครสวรรค์	Nakhon Sawan	30.4 23.4	34.4 23.6	32.9 23.5	32.0 24.3	33.3 25.0	32.2 23.6	32.4 23.6	32.5 23.9	28.2	28.8
ลพบุรี	Lopburi	32.8 24.2	34.5 25.4	34.0 24.5	31.2 23.5	32.5 25.5	31.1 23.2	30.1 23.4	32.3 24.2	28.3	28.1
สุพรรณบุรี	Suphanburi	33.4 24.4	36.6 25.2	35.4 23.5	33.2 23.6	34.4 25.1	31.8 23.5	25.9	32.5 23.9	28.2	28.4
กาญจนบุรี	Kanchanaburi	31.8 23.3	37.0 24.2	34.1 23.6	32.5 24.5	32.6 24.1	31.4 24.0	31.0 24.3	32.9 24.0	28.5	28.3
ปราจีนบุรี	Prachinburi	33.8 24.3	33.8 24.8	33.2 23.8	33.2 23.0	30.8 24.8	30.4 22.8	29.6 25.1	32.1 24.1	28.1	27.7
อรัญประเทศ	Aranyaprathet	34.0 23.5	34.0 24.2	33.7 24.5	33.3 23.8	32.0 22.8	32.7 22.6	32.3 23.5	33.1 23.6	28.4	27.9
พระนคร	Bangkok	32.8 24.3	31.7 24.7	35.0 24.2	31.8 21.2	31.8 25.0	31.7 24.3	30.4 26.0	32.6 24.3	28.5	28.4
ดอนเมือง	Don Muang	33.5 25.1	35.0 25.8	34.3 23.9	31.8 21.8	31.9 25.5	31.5 24.5	30.7 26.3	32.7 24.7	28.7	28.6
บ้อมพระจุล ฯ	Pom Phrachun	31.8 24.3	32.5 24.8	32.7 24.3	30.5 23.2	31.3 23.4	30.9 22.2	31.0 22.8	31.5 23.6	27.6	..
อ่าวไทยฝั่งตะวันออก	**Gulf of Thailand, East Coast**										
ชลบุรี	Chonburi	32.0 24.3	33.6 25.4	32.8 24.6	31.6 22.4	30.8 27.0	31.0 24.4	30.0 25.2	31.7 24.8	28.3	28.2
เกาะสีชัง	Ko Sichang	30.7 26.2	32.5 26.6	31.2 24.8	30.5 23.2	32.6 27.8	31.7 26.4	31.0 26.2	31.5 25.9	28.7	..
สัตหีบ	Sattahip	32.3 25.5	33.2 26.8	25.7	30.0 25.0	32.0 26.0	32.0 26.2	31.8 25.5	31.9 25.5	28.7	29.2
ระยอง	Rayong	32.7 24.4	32.7 24.7	31.6 22.6	31.8 24.5	28.2 23.9	26.3	28.5 ..	30.9 24.4	27.7	..
บ้านเพ	Ban Phe	32.0 ..	27.5	..	..	..	..	..	..	..	..
จันทบุรี	Chanthaburi	31.0 22.9	32.0 23.6	24.1 23.2	29.1 22.9	29.1 21.8	29.1 22.8	28.2 23.5	28.9 23.0	26.0	27.4
แหลมงอบ	Laem Ngop	31.5 23.0	32.0 24.2	29.5 24.2	29.0 23.4	21.9	27.4 ..	25.0	29.9 23.2	26.6	..
คลองใหญ่	Khlong Yai	31.0 22.3	31.6 23.3	23.1	28.7 ..	29.6 22.4	30.1 22.7	29.6 22.4	30.1 22.7	26.4	26.8
อ่าวไทยฝั่งตะวันตก	**Gulf of Thailand, West Coast**										
หัวหิน	Hua Hin	30.0 23.8	31.4 24.2	31.8 25.1	31.6 24.5	32.2 26.0	32.1 24.3	30.1 24.0	31.3 24.6	28.0	28.2
ประจวบคีรีขันธ์	Prachuap Khirikhan	32.2 23.0	35.8 23.7	35.1 25.4	32.5 25.7	32.4 25.3	32.4 24.6	31.6 24.5	33.1 24.6	28.9	27.8
ชุมพร	Chumphon	32.3 22.4	32.5 25.1	32.4 23.7	28.7 24.8	29.2 23.9	30.4 23.4	31.7 23.5	31.0 23.5	27.3	27.2
สุราษฎร์ธานี	Bandon	33.6 22.4	34.0 22.6	34.3 23.9	31.8 23.5	27.7 23.6	33.3 22.6	32.8 22.6	32.4 23.1	27.8	27.8
นครศรีธรรมราช	Nakhon Si Thammarat	33.6 22.1	34.0 23.7	33.4 23.8	31.8 24.0	26.7 23.6	31.4 23.0	32.6 23.0	32.2 23.3	27.8	27.8
สงขลา	SongKhla	32.8 21.5	33.8 24.6	32.3 24.7	30.7 24.1	26.0 23.7	32.5 23.1	31.0 23.6	31.3 23.6	27.5	28.4
นราธิวาส	Narathiwat	31.5 22.5	32.1 22.9	30.8 22.5	31.1 23.2	30.4 23.0	31.2 22.4	31.0 23.0	31.2 22.8	27.0	27.1
ภาคใต้ฝั่งตะวันตก	**Southern Part, West Coast**										
ระนอง	Ranong	30.6 22.2	30.2 23.3	31.1 23.8	28.3 22.5	27.1 23.8	29.0 23.2	29.8 23.7	29.5 23.2	26.4	26.3
ภูเก็ต	Phuket	23.0	31.0 24.3	30.1 24.5	30.1 26.1	28.6 25.1	30.2 26.5	29.9 24.6	30.0 24.9	27.5	27.4
ตรัง	Trang	32.1 21.5	31.7 23.4	30.5 23.9	31.2 23.8	29.4 24.0	30.2 22.3	32.1 22.2	31.0 23.0	27.0	27.3

แก้ไขเพิ่มเติมรายงานอากาศประจำสัปดาห์ฉบับที่ ๓๐/๒๕๐๖ เนื่องจากได้รับรายงานฝนเพิ่มเติมภายหลัง

Correction in Weekly Weather Report No.30/1963 for late report of rainfall data

สถานีฝน	Station	วันที่และจำนวนน้ำฝนเป็นมิลลิเมตร Date and amount of rainfall in m.m. กรกฎาคม July 25	26	27	28	ฝนรวม ม.ม. Total m.m.	ฝนรวมตั้งแต่ 1 ม.ค. Accumulative rain-fall Since Jan.1 ฝนจริง Actual	สูง(+)ต่ำ(-)กว่าปกติ Above(+) Below(-) Normal
ภาคเหนือ	**Northern Part**							
4. อ.แม่จัน	Mae Chan				36.8	122.8		
7. อ.แม่สรวย	Mae Sruai				20.2	70.2		
9. อ.พาน	Phan				3.4	45.8		
14. อ.ขุนยวม	Khun Yuam		10.6	8.0	1.4	63.4		
20. อ.ดอยสะเก็ด	Doi Saket				9.3	61.4		
21. อ.หางดง	Hang Dong				15.1	36.5		
22. อ.สันทราย	San Sai				13.7	51.1		
23. อ.สันป่าตอง	San Pa Tong		10.8	12.1	9.4	38.7		
26. อ.ฮอด	Hot			17.9	4.1	23.6		
27. จ.ลำพูน	Lamphun				6.7	75.8		
32. อ.เถิน	Thoen				14.3	23.6		
35. อ.สูงเม่น	Sung Men			16.2	12.5	73.7		
37. อ.ทุ่งช้าง	Thung Chang				74.0	132.7		
40. อ.ลับแล	Lap Lae				1.8	88.1		
46. เขื่อนภูมิพล	Bhumibol Dam*			18.8	24.6	50.4		
48. อ.สวรรคโลก	Sawan Khalok				7.8	97.5		
51. อ.พรหมพิราม	Phrom Phiram			37.8	3.6	90.4		
52. อ.วังทอง	Wang Thong			8.4	34.6	170.4		
53. จ.กำแพงเพชร	Kamphaeng Phet				44.2	58.4	326.7	- 13.5
54. จ.พิจิตร	Phicit		16.7	27.8	20.0	103.7	398.8	- 206.0
55. อ.บางมูลนาก	Bang Munnak				9.8	83.1		
58. อ.หล่มเก่า	Lom Kao				35.2	100.9		
ภาคตะวันออกเฉียงเหนือ	**Northeastern Part**							
3. อ.เชียงคาน	Chiangkhan				8.1	67.9		
14. อ.พรรณานิคม	Phanna Nikhom		65.2	3.4	7.2	177.9		
22. อ.ภูเขียว	Phu Khieo				6.5	121.0		

สถานีฝน	Station	วันที่และจำนวนน้ำฝนเป็นมิลลิเมตร Date and amount of rainfall in m.m. กรกฎาคม July				ฝนรวม ม.ม. Total m.m.	ฝนรวมตั้งแต่ 1 ม.ค Accumulative rain-fall Since Jan.1	
		25	26	27	28		ฝนจริง Actual	สูง(+)ต่ำ(-)กว่าปกติ Above(+) Below(-) Normal
26. อ.บำเหน็จณรงค์	Bamnet Narong			12.0	21.5	227.8		
28. อ.น้ำพอง	Nam Phong			6.7		73.0		
29. อ.ภูเวียง	Phu Wiang		32.1	2.3		74.0		
32. อ.มัญจาคีรี	Mancha Khiri		150.2			192.7		
38. อ.สหัสขันธ์	Sahatsakhan				9.0	205.1		
39. อ.ยางตลาด	Yang Talat				7.2	169.9		
40. อ.กันทรวิชัย	Kanthara Wichai			13.9	4.4	41.3		
44. อ.เสลภูมิ	Selaphum				8.2	66.1		
48. อ.สุวรรณภูมิ	Suwannaphum			29.1	5.6	154.5		
51. อ.พิมาย	Phimai				17.3	79.9		
52. อ.จักราช	Chakkarat				12.7	181.2		
54. อ.ด่านขุนทด	Dan Khunthot			30.2	17.0	81.8		
62. อ.ลำปลายมาศ	Lam Plai Mat				6.1	54.8		
72. อ.อุทุมพรพิสัย	Uthumphon Phisai		21.1			140.1		
77. อ.เขมราฐ	Khemmarat				22.5	93.8		
78. อ.มหาชนะชัย	Maha Chana Chai			..		29.0		
79. อ.อำนาจเจริญ	Amnat Charoen				51.2	180.9		
80. อ.ยโสธร	Yasothon				74.5	196.9		
83. อ.เขื่องใน	Khuang Nai				1.8	92.8		
<u>ภาคกลาง</u>	<u>Central Part</u>							
2. อ.บรรพตพิสัย	Banphot Phisai				8.8	30.1		
6. จ.อุทัยธานี	Uthai Thani				14.9	49.1	206.4	- 350.7
13. อ.อินทร์บุรี	Inburi				4.9	32.1		
14. อ.บางระจัน	Bangrachan				6.3	43.5		
15. อ.พรหมบุรี	Phromburi				10.3	22.0		
17. อ.บ้านหมี่	Ban Mi			10.0	4.5	38.0		
18. อ.ท่าวุ้ง	Tha Wung				18.2	30.0		
20. จ.สุพรรณบุรี	Suphanburi*				0.6	4.3	334.0	- 184.2
22. อ.ศรีประจันต์	Si prachan				6.0	6.0		

สถานีฝน	Station	วันที่และจำนวนน้ำฝนเป็นมิลลิเมตร Date and amount of rainfall in m.m. กรกฎาคม July				ฝนรวม ม.ม. Total m.m.	ฝนรวมตั้งแต่ 1 ม.ค. Accumulative rain-fall Since Jan.1	
		25	26	27	28		ฝนจริง Actual	สูง(+)ต่ำ(-)กว่าปกติ Above(+) Below(-) Normal
46. อ.วัฒนานคร	Watthana Nakhon			3.0	25.8	103.1		
59. อ.บางเชน	Bang Khen		0.2	12.5		16.2		
60. อ.มีนบุรี	Minburi				5.2	24.4		
64. จ.ราชบุรี	Ratburi				16.4	41.1	396.7	- 70.9
65. อ.บ้านโป่ง	Ban Pong				3.2	19.7		
67. อ.โพธาราม	Photharam				26.3	36.5		
69. อ.อัมพวา	Amphawa				6.9	12.3		
70. อ.บางคนที	Bang Khonthi			3.3	7.0	17.4		
ฝั่งไทยฝั่งตะวันออก	Gulf of Thailand, East Coast							
10. อ.แกลง	Klaeng				18.6	127.3		
17. อ.แหลมงอบ	Laem Ngop		37.3		7.6	88.2		
ฝั่งไทยฝั่งตะวันตก	Gulf of Thailand, West Coast							
6. อ.ท่าแซะ	Tha Sae				28.6	34.8		
9. จ.สุราษฎร์ธานี	Bandon*				0.2	148.0	443.2	- 151.6
11. อ.บ้านนาสาร	Ban Nasan				8.2	48.7		
13. อ.สิชล	Sichon				47.4	83.0		
19. อ.เขาไชยสน	Khao Chai Son			8.3	54.0			
24. จ.ปัตตานี	Pattani				14.8	14.8	247.0	- 148.4
26. อ.ยะหริ่ง	Yaring			2.3	16.7	19.0		
27. อ.ปานาเระ	Panarae			6.2	3.0	43.2		
ภาคใต้ฝั่งตะวันตก	Southern Part West Coast							
4. อ.ตะกั่วป่า	Takua Pa		55.9			163.9		
5. อ.ตะกั่วทุ่ง	Takua Thung		43.3	75.6	8.3	136.8		
6. อ.ท้ายเหมือง	Thai Muang			105.6	45.7	228.2		
8. สนามบินภูเก็ต	Phuket Airport*				5.3	113.3	789.9	- 370.4
10. อ.คลองท่อม	Khlong Thom		37.2	9.2		50.8		
12. อ.ปะเหลียน	Pa Lian			6.4	7.4	61.9		
13. อ.สิเกา	Si Kao			6.3	4.3	10.6		
14. อ.ย่านตาขาว	Yan Ta Khao				4.2	128.3		

พิมพ์ที่โรงพิมพ์ กรมอุตุนิยมวิทยา บางกะปี พระนคร
กรมอุตุนิยมวิทยา เจ้าของ
นาวาเอก ประเสริฐ สุนทโรทก ผู้พิมพ์ผู้โฆษณา พ.ศ. ๒๕๐๖

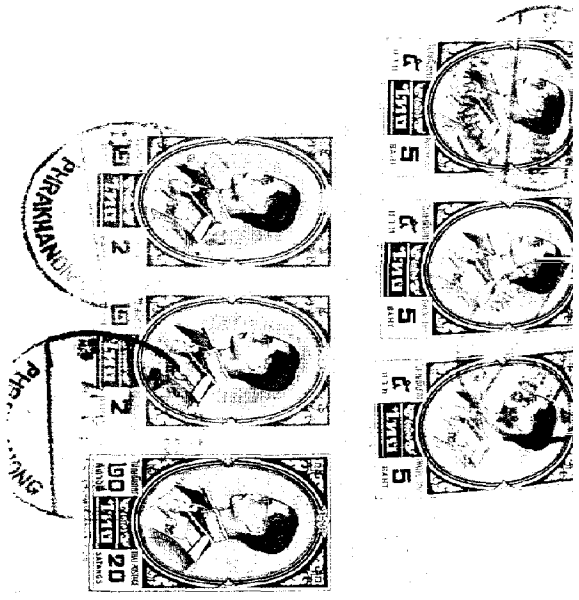

กรมอุตุนิยมวิทยา สำนักนายกรัฐมนตรี

รายงานอากาศประจำสัปดาห์ ระหว่างวันที่ ๕ ถึง ๑๑ สิงหาคม ๒๕๐๖

ฉบับที่ ๓๒ / ๒๕๐๖

พลเรือโท สนิธ เวสารัชชนันท์

อธิบดีกรมอุตุนิยมวิทยา

LIBRARY
AUG 20 1963
WEATHER BUREAU

METEOROLOGICAL DEPARTMENT

OFFICE OF THE PRIME MINISTER

BANGKOK THAILAND

WEEKLY WEATHER REPORT

DURING THE PERIOD AUGUST 5 — 11, 1963

No. 32 / 1963

Sanit Vesa — rajananda

Vice Admiral, Director General

สรุปลักษณะอากาศทั่วไปในรอบสัปดาห์
ระหว่างวันที่ ๕ – ๑๑ สิงหาคม ๒๕๐๖

๑. ในระหว่างสัปดาห์ ร่องมรสุมได้พาดผ่านตอนเหนือสุดของประเทศไทยไปสู่อ่าวตังเกี๋ย

๒. ในตอนปลายสัปดาห์ ดีเปรสชั่นได้ก่อตัวขึ้นในอ่าวตังเกี๋ย และเคลื่อนตัวไปทางทิศตะวันตกช้า ๆ

๓. ตลอดสัปดาห์ ยังคงมีฝนชุกทั่วประเทศ โดยเฉพาะในบริเวณตั้งแต่ภาคกลางขึ้นไป และบริเวณฝั่งตะวันออกของอ่าวไทย ซึ่งมีฝนเล็กน้อยถึงปานกลางแผ่เป็นบริเวณกว้างทั่วไป โดยมีฝนหนักเป็นบางแห่ง

กรมอุตุนิยมวิทยา
๑๒ / ๘ /๒๕๐๖

General Situation

Period August 5 - 11,1963

1. During the week,the monsoon trough lied across the extreme north of Thailand to Gulf of Tonkin.

2. During the latter period of the week, the depression had been forming in Gulf of Tonkin and moving slowly westwards.

3. Throughout the week, copious rains still occurred over the whole country especially in the Upper Thailand and the east coast of Gulf of Thailand which widespread light to moderate rains occurred togetther with isolated heavy falls in some districts.

Meteorological Department
12 / 8 / 1963

การคาดหมายลักษณะอากาศใน ๗ วันข้างหน้า
ตั้งแต่วันที่ ๑๒ – ๑๘ สิงหาคม ๒๕๐๖

ภาคเหนือ
ภาคตะวันออกเฉียงเหนือ — คาดว่าจะมีฝนทั่วไปตลอดสัปดาห์ กับจะมีฝนตกหนักเป็นบางแห่งบางตำบลในตอนกลางสัปดาห์

ภาคกลาง
อ่าวไทย ฝั่งตะวันออก — คาดว่าจะมีฝนเป็นแห่ง ๆ ในตอนต้นสัปดาห์ แต่ในตอนกลางและตอนปลายสัปดาห์จะมีฝนมากขึ้น

อ่าวไทย ฝั่งตะวันตก — คาดว่าจะมีฝนเป็นแห่ง ๆ ตลอดสัปดาห์

ภาคใต้ ฝั่งตะวันตก — คาดว่าจะมีฝนทั่วไปตลอดสัปดาห์

พระนคร และ ธนบุรี — คาดว่าจะมีฝนเล็กน้อยในตอนต้นสัปดาห์แต่ในตอนกลางและตอนปลายสัปดาห์จะมีฝนมากขึ้น

กรมอุตุนิยมวิทยา
๑๒ / ๘ /๒๕๐๖

Weather Outlook for the next seven days
From August 12 – 18, 1963

Northern Part:
Northeastern Part: — Expected widespread rains throughout the week with locally heavy falls in the middle of the week.

Central Part:
Gulf of Thailand,
East Coast: — Expected scattered rains in the beginning of the week and substantial rains in the rest of the week.

Gulf of Thailand,
West Coast: — Expected scattered rains throughout the week.

Southern Thailand,
West Coast: — Expected widespread rains throughout the week.

Bangkok and Thonburi: — Expected light rains in the beginning of the week and substantial rains in the rest of the week.

Meteorological Department
12 / 8 / 1963

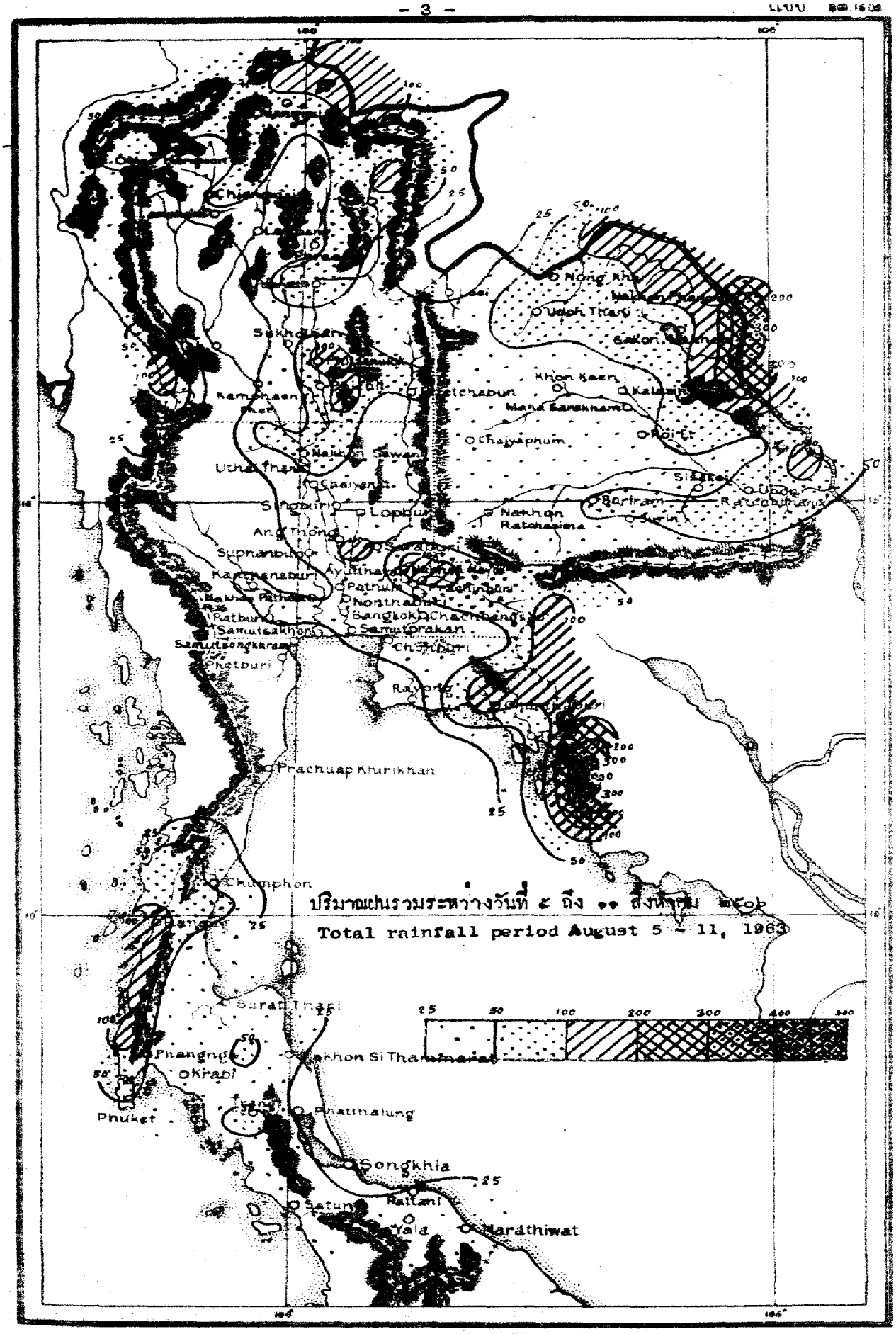

ปริมาณฝนรวมระหว่างวันที่ ๕ ถึง ๑๑ สิงหาคม ๒๕๐๖

Total rainfall period August 5 - 11, 1963

สถานีฝน	Station	วันที่และจำนวนน้ำฝนเป็นมิลลิเมตร Date and amount of rainfall in m.m. สิงหาคม August							ฝนรวม ม.ม. Total m.m.	ฝนรวมตั้งแต่ 1 ม.ค. Accumulative rain-fall Since Jan.1	
		5	6	7	8	9	10	11		ฝนจริง Actual	สูง(+)ต่ำ(-)กว่าปกติ Above(+) Below(-) Normal
ภาคเหนือ	Northern Part										
1.จ.เชียงราย	Chiangrai *	18.9	30.8	7.8	6.1	32.9		0.2	96.7	839.5	-129.7
2.อ.แม่สาย	Mae Sai			50.3					50.3		
3.อ.เชียงแสน	Chiangsaen		14.6	39.3	17.3	33.7			104.9		
4.อ.แม่จัน	Mae Chan	56.4		54.3		26.8			137.5		
5.อ.เชียงของ	Chiangkhong		31.3	47.5	50.1				128.9		
6.อ.เทิง	Thoeng		35.2	50.0	6.6	10.6			102.4		
7.อ.แม่สรวย	Mae Sruai	8.0				28.4			36.4		
8.อ.เชียงคำ	Chiangkham		34.5	48.2					82.7		
9.อ.พาน	Phan		5.7	10.5	12.4	15.2			43.8		
10.อ.เวียงป่าเป้า	Wiang Pa Pao			19.3	30.5	15.5			65.3		
11.อ.พะเยา	Phayao			43.2					43.2		
12.จ.แม่ฮ่องสอน	Mae Hongson*	29.6	8.8	1.2	9.6	5.3	1.2	7.0	62.7	877.7	+209.8
13.อ.ปาย	Pai*	..	..	..	..	..	..	..	..		
14.อ.ขุนยวม	Khun Yuam		10.0	7.5	22.5				40.0		
15.อ.แม่สะเรียง	Mae Sariang*	5.0	4.0	4.2	9.3	2.8	7.8	1.6	34.7	653.3	- 78.5
16.จ.เชียงใหม่	Chiangmai*	12.0	3.6	11.3	5.0	12.6	0.3	31.6	76.4	494.4	-128.6
17.อ.ฝาง	Fang	20.1	10.4		5.1	14.3			49.9		
18.อ.เชียงดาว	Chiangdao		22.2		17.3				39.5		
19.อ.แม่แตง	Mae Taeng		11.3		21.8				33.1		
20.อ.ดอยสะเก็ด	Doi Saket	22.2	19.0	6.7	5.5	5.0			58.4		
21.อ.หางดง	Hang Dong	1.4	12.8	5.1	5.1	11.5			35.9		
22.อ.สันทราย	San Sai	7.1	2.8	3.4	13.0	5.8			32.2		
23.อ.สันป่าตอง	San Pa Tong	1.4	10.6	4.7	5.0				21.7		
24.อ.สันกำแพง	San Kamphaeng	22.3				8.4			30.7		
25.อ.จอมทอง	Chom Thong	4.2	10.6	1.5	8.7				25.0		
26.อ.ฮอด	Hot	8.0	7.3		8.0				23.3		
27.จ.ลำพูน	Lamphun	1.7		5.9	2.2				9.8		
28.จ.ลำปาง	Lampang*	16.4	2.1	6.7	2.4	6.7	2.2	8.0	44.5	488.1	- 69.4
29.อ.แจ้ห่ม	Chae Hom	..	..	..	..	..	..	..	..		
30.อ.สบปราบ	Sop Prap	2.5	3.1	10.7	0.4	2.3			19.0		
31.อ.เกาะคา	Ko Kha	6.8		20.2	5.7	6.3			39.0		
32.อ.เถิน	Thoen				8.2				8.2		
33.จ.แพร่	Phrae	29.5	5.6	4.5			6.0		45.6		
34.สนามบินแพร่	Phrae Airport*	54.3	3.6	8.4	0.1	1.7	5.8	19.9	93.8	590.4	+128.6
35.อ.สูงเม่น	Sung Men	22.7	7.5	22.7					52.9		
36.จ.น่าน	Nan*	28.0	8.6	15.2	1.2	4.9	7.3	31.2	96.4	791.7	+122.7
37.อ.ทุ่งช้าง	Thung Chang		39.2		30.9				70.1		

สถานีฝน	Station	วันที่และจำนวนน้ำฝนเป็นมิลลิเมตร Date and amount of rainfall in m. m. สิงหาคม August							ฝนรวม ม.ม. Total m. m.	ฝนรวมตั้งแต่ 1 ม.ค. Accumulative rain -fall Since Jan.1	
		5	6	7	8	9	10	11		ฝนจริง Actual	สูง(+)ต่ำ(-)กว่าปกติ Above(+) Below(-) Normal
38.อ.นาน้อย	Na Noi	23.2		19.4	6.1				48.7		
39.จ.อุตรดิตถ์	Uttaradit*	54.5	0.8	6.6	1.8	3.2	31.0	0.2	98.2	761.5	- 70.4
40.อ.ลับแล	Lap Lae	46.2	3.4	6.0	0.4				56.0		
41.อ.น้ำปาด	Nam Pat										
42.จ.ตาก	Tak		2.8						2.8		
43.สนามบินตาก	Tak Airport*	0.1	T	3.2	1.4	0.2	T		4.9	367.2	- 35.3
44.อ.บ้านตาก	Ban Tak										
45.อ.แม่สอด	Mae Sot*	9.2	10.0	34.5	26.0	20.2	13.5	3.7	117.1	1072.2	+192.1
46.เขื่อนภูมิพล	Bhumibol Dam*	..	..	..	..	..	..	..	..		
47.จ.สุโขทัย	Sukhothai	9.7		19.4	5.2				34.3	302.7	-371.5
48.อ.สวรรคโลก	Sawankhalok										
49.อ.กงไกรลาศ	Kongkrailat	..	..	..	..	..	..	..	..		
50.จ.พิษณุโลก	Phitsanulok*	36.7	41.5	17.2	30.7	0.6		0.3	127.0	696.0	- 61.1
51.อ.พรหมพิราม	Phrom Phiram		10.2	17.2					27.4		
52.อ.วังทอง	Wang Thong	7.6	22.6	15.4	6.8	6.4			58.8		
53.จ.กำแพงเพชร	Kamphaeng Phet	14.3		30.5					44.8	459.6	+ 75.3
54.จ.พิจิตร	Phichit	35.3	1.5	29.7	1.3				67.8	561.8	-156.2
55.อ.บางมูลนาค	Bang Munnak	14.8		30.0					44.8		
56.อ.ตะพานหิน	Taphanhin	8.4	2.0	45.5	11.0	42.1			109.0		
57.จ.เพชรบูรณ์	Phetchabun*	5.4	3.8	18.8	25.1	8.3	2.2	2.0	65.8	938.7	+246.2
58.อ.หล่มเก่า	Lom Kao	7.5		23.3					30.8		
59.อ.หล่มสัก	Lom Sak			18.5					18.5		
60.อ.ชนแดน	Chon Daen		27.4		18.2				45.6		
<u>ภาคตะวันออกเฉียงเหนือ</u>	<u>Northeastern Part</u>										
1.จ.เลย	Loei*	0.1		3.3	1.7		6.7		11.8	564.8	-208.1
2.อ.ท่าลี่	Tha Li										
3.อ.เชียงคาน	Chiangkhan	2.5		1.2	4.3		0.8		8.8		
4.อ.ด่านซ้าย	Dan Sai	8.2		19.4	3.7	1.4			32.7		
5.จ.หนองคาย	Nong Khai	4.8	14.1	21.2	35.0				75.1	988.4	+ 22.8
6.อ.บึงกาฬ	Bung Kan										
7.อ.โพนพิสัย	Phon Phisai		130.5	32.0	31.0				193.5		
8.อ.ท่าบ่อ	Tha Bo	5.7	11.5	15.5	9.5				42.2		
9.จ.อุดรธานี	Udon Thani*	22.6	6.0	13.5	42.0	T	0.3	T	84.4	977.4	+226.9
10.อ.บ้านผือ	Ban Phu		24.0	23.0	8.5				55.5		
11.อ.หนองหาน	Nong Han		29.1	15.8	20.4				65.3		
12.จ.สกลนคร	Sakon Nakhon*	T	27.8	8.9	9.5	0.3	7.8	24.3	78.6	1270.0	+417.2
13.อ.วานรนิวาส	Wanon Niwat		55.1	44.5	44.1				143.7		
14.อ.พรรณานิคม	Phanna Nikhom		23.2	19.7	15.5				58.4		

สถานีฝน	Station	วันที่และจำนวนน้ำฝนเป็นมิลลิเมตร Date and amount of rainfall in m.m. สิงหาคม August							ฝนรวม ม.ม. Total m.m.	ฝนรวมตั้งแต่ 1 ม.ค. Accumulative rain-fall Since Jan.1	
		5	6	7	8	9	10	11		ฝนจริง Actual	สูง(+)ต่ำ(-)กว่าปกติ Above(+) Below(-) Normal
15.จ.นครพนม	Nakhon Phanom*	1.0	10.7	163.4	36.7	11.8	86.9	70.0	380.5	2128.7	+752.5
16.อ.บ้านแพง	Ban Phaeng		51.2		42.1	10.1	18.9		122.3		
17.อ.ท่าอุเทน	Tha Uten				17.9		13.8		31.7		
18.อ.นาแก	Na Kae		47.6	45.2	14.3				107.1		
19.อ.ธาตุพนม	That Phanom		87.3	145.6			95.7		328.6		
20.อ.มุกดาหาร	Mukdahan*	1.0	24.0	85.9	72.2	9.6	1.2	8.8	202.7	1037.0	+217.5
21.จ.ชัยภูมิ	Chaiyaphum*	0.2	T	1.0	7.9	2.6	T		11.7	665.7	+170.4
22.อ.ภูเขียว	Phu Khieo										
23.อ.เกษตรสมบูรณ์	Kaset Sombun				33.8				33.8		
24.อ.ศรีสวรรค์	Si Sawan			5.6	6.4	12.5			24.5		
25.อ.จตุรัส	Chaturat		5.2						5.2		
26.อ.บำเหน็จณรงค์	Bamnet Narong	6.8		3.0	7.3	15.8			32.9		
27.จ.ขอนแก่น	Khon Kaen*	T	0.6	0.5	7.5	1.0	12.4	T	22.0	728.5	+ 46.1
28.อ.น้ำพอง	Nam Phong	..	..	..	..	..	..	..	..		
29.อ.ภูเวียง	Phu Wiang	5.8	0.5	0.6	0.8				7.7		
30.อ.ชุมแพ	Chum Phae	17.1	19.0						36.2		
31.อ.ชนบท	Chonnabot	37.7			2.3				40.0		
32.อ.มัญจาคีรี	Mancha Khiri	38.0			1.8				39.8		
33.อ.พล	Phon			9.9	4.6	4.2			18.7		
34.จ.มหาสารคาม	Maha Sarakham		5.5		11.4				16.9	653.7	- 85.7
35.อ.พยัคฆภูมิพิสัย	Phayakkhaphum Phisai			1.0	8.0				9.0		
36.อ.บรบือ	Borabu	21.8			5.7				27.5		
37.จ.กาฬสินธุ์	Kalasin		9.5	3.8	9.7		9.6		32.6	678.3	-234.3
38.อ.สหัสขันธ์	Sahatsakhan	37.2		18.1	30.0				85.3		
39.อ.ยางตลาด	Yang Talat	7.1		4.0	6.1		0.6		17.8		
40.อ.กันทรวิชัย	Kanthara Wichai	18.8	4.0	1.1	21.7				45.6		
41.อ.กมลาไสย	Kamalasai	1.2	6.0		12.5		7.1		26.8		
42.จ.ร้อยเอ็ด	Roi Et*	T	14.1	2.2	14.4	3.5	T	6.1	40.3	747.4	- 49.3
43.อ.โพนทอง	Phon Thong		18.2	43.4	34.4				96.0		
44.อ.เสลภูมิ	Selaphum		20.2	2.1	27.4				49.7		
45.อ.ธวัชบุรี	Thawatburi	13.0			35.7				48.7		
46.อ.จตุรพักตรพิมาน	Chaturaphak Phiman	2.5			16.8				19.3		
47.อ.เกษตรวิสัย	Kaset Wisai	26.6			44.0				70.6		
48.อ.สุวรรณภูมิ	Suwannaphum				29.3				29.3		
49.จ.นครราชสีมา	Nakhon Ratchasima*	6.3	13.2		0.5	9.3			29.3	674.7	+103.5
50.อ.บัวใหญ่	Bua Yai					26.0			26.0		
51.อ.พิมาย	Phimai					8.4			8.4		
52.อ.จักราช	Chakkarat	14.5				3.2			17.7		

สถานีฝน	Station	วันที่และจำนวนน้ำฝนเป็นมิลลิเมตร Date and amount of rainfall in m. m. สิงหาคม August							ฝนรวม ม.ม. Total m. m.	ฝนรวมตั้งแต่ 1 ม.ค. Accumulative rain-fall Since Jan. 1	
		5	6	7	8	9	10	11		ฝนจริง Actual	สูง(+)ต่ำ(-)กว่าปกติ Above(+) Below(-) Normal
53.อ.โชคชัย	Chok Chai										
54.อ.ด่านขุนทด	Dan Khunthot	13.4	2.5	7.0	4.9	19.0			46.8		
55.อ.โนนไทย	Non Thai					14.3			14.3		
56.อ.สูงเนิน	Sung Noen	9.2			3.4	9.1			21.7		
57.อ.ปักธงชัย	Pak Thong Chai	..	..	..	..	..	..	..	..		
58.อ.สีคิ้ว	Si Khiu →								41.2		
59.อ.ครบุรี	Khonburi	15.4	14.5						29.9		
60.จ.บุรีรัมย์	Buriram				72.5				72.5	601.6	-175.6
61.อ.พุทไธสง	Phut Thai Song				15.4	2.1			17.5		
62.อ.ลำปลายมาศ	Lam Plai Mat	10.5							10.5		
63.อ.นางรอง	Nang Rong	8.3	10.5		5.4	24.3			48.5		
64.อ.ประโคนชัย	Prakhon Chai	8.6	5.5	3.8					17.9		
65.จ.สุรินทร์	Surin*	0.7	2.3	21.6	4.2	9.7	7.0	0.4	45.9	723.3	+108.6
66.อ.ท่าตูม	Tha Tum	18.2			10.6	1.0			29.8		
67.อ.รัตนบุรี	Rattanaburi				14.3				14.3		
68.อ.ปราสาท	Prasat										
69.อ.สังขะ	Sangkha	..	..	..	..	..	..	..	..		
70.จ.ศรีสะเกษ	Sisaket									481.2	-235.7
71.อ.ราษีไศล	Rasisalai				31.7				31.7		
72.อ.อุทุมพรพิสัย	Uthumphon Phisai				11.7	7.6			19.3		
73.อ.กันทรารมย์	Kantharatom			13.0	9.3				37.1 ~~22.3~~		
74.อ.ขุขันธ์	Khukhan		30.0		25.0	5.0			60.0		
75.กันทรลักษ์	Kantharalak										
76.จ.อุบลราชธานี	Ubon Ratchathani*	2.9	21.8	6.3	24.2	10.3	2.7	3.3	71.5	897.7	-108.8
77.อ.เขมราฐ	Khemmarat	30.0	12.8	20.5	29.5				92.8		
78.อ.มหาชนะชัย	Maha Chana Chai			15.7	47.8				63.5		
79.อ.อำนาจเจริญ	Amnat Charoen	6.6		39.4	52.3				98.3		
80.อ.ยโสธร	Yasothon		36.2	9.5	28.7				99.4 ~~74.4~~		
81.อ.ตระการพืชผล	Trakan Phut Phon	7.0	0.5	17.0					24.5		
82.อ.คำเขื่อนแก้ว	Kham Khuan Kaeo				27.0				37.0 ~~27.0~~		
83.อ.เขื่องใน	Khuang Nai	12.0	6.0	11.0	31.7		3.1		72.5 ~~63.8~~		
84.อ.โขงเจียม	Khong Chiam		58.5	4.5	42.5				105.5		
85.อ.พิบูลมังสาหาร	Phibun Mangsahan	..	..	..	..	..	..	..	..		
86.อ.เดชอุดม	Det Udom	13.0	2.1	6.7	17.0	18.3			57.1		
<u>ภาคกลาง</u>	<u>Central Part</u>										
1.จ.นครสวรรค์	Nakhon Sawan*	6.6	T	33.5	13.4	8.8	2.3	0.8	65.4	456.7	-167.8
2.อ.บรรพตพิสัย	Banphot Phisai	3.2		20.9		8.7			32.8		
3.อ.ลาดยาว	Lat Yao	21.7		43.9					65.6		

สถานีฝน	Station	วันที่และจำนวนน้ำฝนเป็นมิลลิเมตร Date and amount of rainfall in m. m. สิงหาคม August							ฝนรวม ม.ม. Total m. m.	ฝนรวมตั้งแต่ 1 ม.ค. Accumulative rain-fall Since Jan.1	
		5	6	7	8	9	10	11		ฝนจริง Actual	สูง(+)ต่ำ(-)กว่าปกติ Above(+) Below(-) Normal
4.อ.ชุมแสง	Chumsaeng	16.7	12.4	38.5	2.4	5.8			75.8		
5.อ.พยุหคีรี	Phayuha Khiri			49.5	16.4				65.9		
6.จ.อุทัยธานี	Uthai Thani	7.7		37.2	3.6	17.2			65.7	423.3	-193.2
7.อ.หนองฉาง	Nong Chang	7.6		20.3	4.5	11.7			44.1		
8.อ.หนองขาหย่าง	Nong Kha Yang	5.5		28.5	3.1				37.1		
9.จ.ชัยนาท	Chainat			3.9	1.3	21.2	4.8		31.2	372.9	-267.6
10.อ.มโนรมย์	Manorom	1.3		2.6	3.4	14.1			21.4		
11.อ.วัดสิงห์	Wat Sing	20.6		11.7	2.9	10.0			45.2		
12.จ.สิงห์บุรี	Singburi									..	..
13.อ.อินทร์บุรี	Inburi			12.0	1.8	7.2	22.7		43.7		
14.อ.บางระจัน	Bangrachan					4.3			4.3		
15.อ.พรหมบุรี	Phromburi	9.0			4.7		6.3		20.0		
16.จ.ลพบุรี	Lopburi*	9.3		0.4	3.9	2.3	3.9	2.1	21.9	541.3	-158.2
17.อ.บ้านหมี่	Ban Mi				8.7				8.7		
18.อ.ชัยบาดาล	Chai Badan	14.9							14.9		
19.อ.ท่าวุ้ง	Tha Wung				7.6		20.2		27.8		
20.จ.สุพรรณบุรี	Suphanburi*			0.2	3.5	1.5	4.4		21.6	377.6	-206.4
21.อ.เดิมบางนางบวช	Doembang Nangbuat	3.7				4.2			7.9		
22.อ.ศรีประจันต์	Si Prachan	31.0			9.0				40.0		
23.อ.สองพี่น้อง	Song Phi Nong	9.0							9.0		
24.จ.อ่างทอง	Ang Thong	8.4		11.0	11.8	4.5	3.6		39.3	614.5	-134.4
25.อ.โพธิ์ทอง	Pho Thong	8.8			14.2				23.0		
26.อ.ไชโย	Chaiyo	5.8							5.8		
27.อ.วิเศษไชยชาญ	Wiset Chaichan	3.8			7.8		14.2		25.8		
28.อ.ป่าโมก	Pa Mok	8.3		11.4	17.4	7.2	5.1		49.4		
29.จ.สระบุรี	Saraburi	6.5		15.9	6.1				28.5	817.2	- 38.5
30.อ.หนองแค	Nong Khae	10.2		0.7	10.0	2.2	10.8		33.9		
31.อ.แก่งคอย	Kaeng Khoi	..	..	..	..	..	..	..	..		
32.จ.พระนครศรีอยุธยา	Ayutthaya	6.4							6.4	337.8	-353.3
33.อ.บางไทร	Bang Sai	..	..	..	..	..	..	..	..		
34.อ.บางบาล	Bang Ban	12.6		21.3	18.5	3.8	20.2		76.4		
35.อ.เสนา	Sena	10.5		19.3	8.5	3.5			41.8		
36.อ.ท่าเรือ	Tha Rua	5.6	0.6	33.9	12.4	4.5	0.4		57.4		
37.อ.ผักไห่	Phak Hai										
38.อ.บางปะอิน	Bang Pa-in			6.4					6.4		
39.จ.นครนายก	Nakhon Nayok	10.9		17.9	41.7		43.1		113.6	897.7	-297.1
40.อ.ปากพลี	Pak Phli	21.3			59.9	6.2	37.1		124.5		
41.อ.บ้านนา	Ban Na	4.7		23.1	36.6	5.9	15.3		85.6		

สถานีฝน	Station	วันที่และจำนวนน้ำฝนเป็นมิลลิเมตร Date and amount of rainfall in m. m. สิงหาคม August							ฝนรวม ม.ม. Total m. m.	ฝนรวมตั้งแต่ 1 ม.ค. Accumulative rain-fall Since Jan. 1	
		5	6	7	8	9	10	11		ฝนจริง Actual	สูง(+)ต่ำ(-)กว่าปกติ Above(+) Below(-) Normal
42.จ.ปราจีนบุรี	Prachinburi*	10.6	T	5.5	35.7	10.1	51.8	11.5	125.2	1138.9	+ 53.4
43.อ.บ้านสร้าง	Ban Sang	27.2			23.1				50.3		
44.อ.ศรีมหาโพธิ์	Si Maha Pho	8.3		14.2	12.8	6.3	43.6		85.2		
45.อ.กบินทร์บุรี	Kabinburi	20.2			20.8	28.0	25.0		94.0		
46.อ.วัฒนานคร	Watthana Nakhon	11.4	0.8	19.0	23.3	10.8	27.7		93.0		
47.อ.อรัญประเทศ	Aranyaprathet*	13.3	0.1	11.1	34.2	5.4	35.7		99.8	700.1	-248.0
48.จ.ปทุมธานี	Pathum Thani	4.3		14.8	8.9	2.9			30.9	506.9	-307.0
49.อ.ธัญบุรี	Thanyaburi	1.5		9.3	22.5	0.7	10.2		44.2		
50.จ.นนทบุรี	Nonthaburi	14.6				7.9	5.1		27.6	444.3	-241.9
51.อ.บางบัวทอง	Bang Bua Thong	8.5		6.1	12.1		4.8		29.8		
52.จ.กาญจนบุรี	Kanchanaburi*	16.4	1.8	11.1	2.1	3.1	T	6.7	41.0	443.2	-113.5
53.อ.ท่าม่วง	Tha Muang	14.0		8.5					22.5		
54.จ.นครปฐม	Nakhon Pathom									203.6	-439.8
55.อ.นครชัยศรี	Nakhon Chai Si	13.5							13.5		
56.จ.ธนบุรี	Thonburi	..	..	..	..	..	..	..	..		
57.จ.พระนคร	Bangkok*	21.8	1.6	2.7	5.5	2.3	3.5	0.2	37.6	485.1	-302.8
58.สนามบินดอนเมือง	Don Muang*	5.1	1.9	1.2	18.0	0.7	7.6	0.5	35.0	545.1	-266.1
59.อ.บางเขน	Bang Khen	30.3	1.5	1.6	5.9				39.3		
60.อ.มีนบุรี	Minburi	24.5			3.8		5.8		34.1		
61.อ.ลาดกระบัง	Lat Krabang	18.6			5.9	5.1			29.6		
62.อ.บางนา	Bang Na*	10.4	0.7	1.2	6.1	1.3		1.0	20.7		
63.จ.ฉะเชิงเทรา	Chachoengsao	6.4			6.4	1.7	17.8		32.3	355.4	-347.8
64.จ.ราชบุรี	Ratburi			48.7					48.7	506.8	- 30.9
65.อ.บ้านโป่ง	Ban Pong	16.0	0.8	19.1	2.1				38.0		
66.อ.ปากท่อ	Pak Tho	5.4		13.2	1.0				19.6		
67.อ.โพธาราม	Photharam		6.3	14.9	2.4				23.6		
68.จ.สมุทรสงคราม	Samut Songkhram			15.0					15.0	..	..
69.อ.อัมพวา	Amphawa	1.8		15.9					17.7		
70.อ.บางคนที	Bang Khonthi	3.0		18.2					21.2		
71.จ.สมุทรสาคร	Samut Sakhon	3.1		11.1					14.2	389.2	-310.5
72.จ.สมุทรปราการ	Samut Prakan	20.2		8.3	3.8	2.0	0.6		34.9	548.7	-300.6
73.อ.บางพลี	Bang Phli	16.2		2.8	4.1	3.0			26.1		
74.อ.พระประแดง	Phrapradaeng	22.7		4.6	4.2	1.8			33.3		
75.บางปู	Bang Pu	..	..	..	..	..	..	..	..		
76.ป้อมพระจุลฯ	Pom Phrachun*	34.1	0.8	1.9	1.4	0.9			39.1		
ชายฝั่งทะเลตะวันออก	Gulf of Thailand East Coast										
1.จ.ชลบุรี	Chonburi*	40.0	1.0	2.8	3.2	T	0.1	0.2	47.3	473.2	-304.1
2.อ.พนัสนิคม	Phanat Nikhom	15.6		1.9	4.0				21.5		

สถานีฝน	Station	วันที่และจำนวนน้ำฝนเป็นมิลลิเมตร Date and amount of rainfall in m. m. สิงหาคม August							ฝนรวม ม.ม. Total m. m.	ฝนรวมตั้งแต่ 1 ม.ค. Accumulative rain-fall Since Jan.1	
		5	6	7	8	9	10	11		ฝนจริง Actual	สูง(+)ต่ำ(-)กว่าปกติ Above(+) Below(-) Normal
3.อ.บ้านบึง	Ban Bung	14.2							14.2		
4.อ.พานทอง	Phan Thong	10.0							10.0		
5.อ.ศรีราชา	Si Racha										
6.อ.สีชัง	Si Chang*	9.9	T	T	5.1	T	0.4		15.4		
7.อ.สัตหีบ	Sattahip*	T		0.1		0.2	0.2	0.1	0.6	308.9	-291.5
8.จ.ระยอง	Rayong*	5.8	2.4	T	1.0				9.2	482.3	-194.8
9.อ.บ้านค่าย	Ban Khai	3.2			8.9				12.1		
10.อ.แกลง	Klaeng		8.5		4.2		10.1		22.8		
11.จ.จันทบุรี	Chanthaburi*	32.3	20.4	4.5	11.9	T	39.3	9.2	117.6	1385.8	-375.0
12.อ.โป่งน้ำร้อน	Pong Namron	5.0	15.0		75.0	2.0			97.0		
13.อ.ท่าใหม่	Tha Mai	38.3	29.8	3.2	5.7		40.3		117.3		
14.อ.มะขาม	Makham	73.4		5.2	9.4				88.0		
15.จ.ตราด	Trat	4.4	23.5	28.0					55.9	1506.4	-655.6
16.อ.เขาสมิง	Khao Saming	..	..	..	..	..	..	..	..		
17.อ.แหลมงอบ	Laem Ngop	1.0	4.7	25.6	1.2				32.5		
18.อ.คลองใหญ่	Khlong Yai*	6.2	84.4	81.8	66.4	24.9	215.1		478.8	2499.9	-253.2
ฝั่งอ่าวไทยฝั่งตะวันตก	Gulf of Thailand West Coast										
1.จ.เพชรบุรี	Phetburi									434.3	- 9.3
2.อ.บ้านแหลม	Ban Laem	4.0			6.8				10.8		
3.จ.ประจวบคีรีขันธ์	Prachuap Khirikhan*	0.8	3.1	2.3	12.6	4.0	0.5	0.4	23.5	350.8	-121.2
4.อ.หัวหิน	Hua Hin*	T	3.1	7.1	0.7	0.5	T	0.4	11.8	251.7	-197.3
5.จ.ชุมพร	Chumphon*	0.2	7.4	0.5	1.2	7.0	14.5	2.6	33.4	675.1	-333.2
6.อ.ท่าแซะ	Tha Sae		21.4		18.2				39.6		
7.อ.สวี	Sawi		47.3				14.5		61.8		
8.อ.หลังสวน	Lang Suan						11.8		11.8		
9.จ.สุราษฎร์ธานี	Bandon*	4.2	2.0	6.6		T	3.2		16.0	544.7	-101.6
10.อ.ไชยา	Chaiya	35.7							35.7		
11.อ.บ้านนาสาร	Ban Nasan			4.3					4.3		
12.จ.นครศรีธรรมราช	Nakhon Si Thammarat*		8.2				3.7		11.9	580.9	-456.3
13.อ.สิชล	Sichon		38.3						38.3		
14.อ.ฉวาง	Chawang	62.5							62.5		
15.อ.รอนพิบูลย์	Ron Phibun	..	..	..	..	..	..	..	..		
16.อ.ทุ่งสง	Thung Song										
17.อ.ปากพนัง	Pak Phanang										
18.จ.พัทลุง	Phatthalung		22.9						22.9	473.0	-357.9
19.อ.เขาชัยสน	Khao Chai Son	3.6							3.6		
20.จ.สงขลา	Songkhla*	T			T	T	T		T	546.6	- 86.0
21.อ.รัตภูมิ	Rattaphum	7.3							7.3		

สถานีฝน	Station	วันที่และจำนวนน้ำฝนเป็นมิลลิเมตร Date and amount of rainfall in m.m. สิงหาคม August 5	6	7	8	9	10	11	ฝนรวม ม.ม. Total m.m.	ฝนรวมตั้งแต่ 1 ม.ค. Accumulative rain-fall Since Jan.1 ฝนจริง Actual	สูง(+)ต่ำ(-)กว่าปกติ Above(+) Below(-) Normal
2.อ.หาดใหญ่	Hat Yai										
3.อ.สะเดา	Sadao	..	..	..	..	..	..	..	..		
4.จ.ปัตตานี	Pattani									319.7	-137.6
5.อ.หนองจิก	Nong Chik										
6.อ.ยะหริ่ง	Yaring										
7.อ.ปะนาเระ	Panare	8.0			0.4			29.8	38.2		
8.จ.ยะลา	Yala	..	..	..	..	..	..	..	..	..	..
9.จ.นราธิวาส	Narathiwat*			2.2				10.8	13.0	691.6	-430.4
10.อ.ตากใบ	Tak Bai		4.2	14.5	6.5				25.2		
11.อ.ยี่งอ	Yi Ngo		27.8						27.8		
<u>ภาคใต้ฝั่งตะวันตก</u>	<u>Southern Part West Coast</u>										
1.จ.ระนอง	Ranong*		50.9	3.2	6.5	30.0	33.5	1.0	125.1	1868.8	-754.9
2.อ.กระบุรี	Kraburi	..	..	..	..	..	..	..	..		
3.จ.พังงา	Phang Nga			15.7					15.7	936.3	-529.1
4.อ.ตะกั่วป่า	Takua Pa		14.3	7.5	9.7	43.6	65.2		140.3		
5.อ.ตะกั่วทุ่ง	Takua Thung		2.4	4.1	3.9				10.4		
6.อ.ท้ายเหมือง	Thai Muang				5.4				5.4		
7.จ.ภูเก็ต	Phuket*	..	..	..	..	..	..	..	..		
8.สนามบินภูเก็ต	Phuket Airport*	0.2	T			3.2	44.9	4.0	52.3	883.1	-386.0
9.จ.กระบี่	Krabi					25.0			25.0		
10.อ.คลองท่อม	Khlong Thom		3.9	1.9		32.8			38.6		
11.สนามบินตรัง	Trang Airport*	39.6	T			6.9	T	9.2	55.7	749.5	-607.0
12.อ.ปะเหลียน	Pa Lian		9.8						9.8		
13.อ.สิเกา	Si Kao		7.8			33.5		6.7	48.0		
14.อ.ย่านตาขาว	Yan Ta Khao		4.9						4.9		
15.จ.สตูล	Satun			29.6					29.6	526.1	-645.6
16.อ.ละงู	La Ngu										

หมายเหตุ ช่องว่าง = ไม่มีฝนตก

* = สถานีตรวจอากาศ

T = ฝนเล็กน้อยวัดไม่ได้

.. = ไม่มีรายงาน

Remark Blank = No rain

* = Synoptic Station

T = Trace

.. = No report

อุณหภูมิสูงสุดและต่ำสุดประจำวันที่ ๕ ถึง ๑๑ สิงหาคม ๒๕๐๖

Daily Max. and Min. Temperature August 5 - 11, 1963

สถานี	Station	อุณหภูมิสูงสุดและต่ำสุดเป็นองศา ซ. Max. and Min. Temperature in degree C.							สูงสุดเฉลี่ย ต่ำสุด Average Max. Min.	เฉลี่ยในสัปดาห์ Weekly Mean	ค่าปกติประจำเดือน Monthly Normal
		5	6	7	8	9	10	11			
ภาคเหนือ	Northern Part										
เชียงราย	Chiangrai	27.3 21.5	31.0 22.4	30.1 22.3	31.2 22.0	21.6	30.2 21.4	33.2 23.0	30.5 22.0	26.3	26.7
แม่ฮ่องสอน	Mae Hongson	30.0 23.0	30.1 22.4	30.3 22.8	..	28.1 23.1	28.5 23.2	30.3 ..	29.7 22.9	26.3	27.1
ปาย	Pai	..	..	..	..	..	..	..	..	..	..
ขุนยวม	Khun Yuam	..	..	..	..	..	..	..	..	..	..
แม่สะเรียง	Mae Sariang	30.5 22.8	30.0 22.8	30.2 22.9	28.4 23.5	26.9 23.3	27.4 23.3	30.2 23.8	29.4 23.2	26.3	27.6
เชียงใหม่	Chiangmai	29.6 22.9	30.6 23.8	29.7 23.7	31.2 23.4	29.5 23.3	29.2 22.8	30.3 24.0	30.0 23.4	26.7	27.0
ฝาง	Fang	28.5 22.0	22.0	..	30.4 ..	29.3 21.8	21.4	..	21.7	..	..
ลำปาง	Lampang	31.1 23.6	32.0 23.4	32.3 23.6	30.3 23.2	29.6 23.6	32.7 24.0	32.0 24.8	31.4 23.7	27.6	27.6
น่าน	Nan	30.3 23.2	29.4 23.4	30.1 24.0	30.4 23.5	28.4 23.9	31.8 24.2	32.5 24.2	30.4 23.8	27.1	26.9
แพร่	Phrae	30.3 21.6	30.9 21.4	30.9 22.4	31.2 21.6	28.7 22.2	32.9 22.3	32.0 ..	31.0 21.9	26.5	27.5
อุตรดิตถ์	Uttaradit	30.0 22.6	31.7 22.3	32.0 22.2	31.5 23.2	30.0 23.0	32.5 23.6	32.0 23.0	31.4 22.8	27.1	28.3
ตาก	Tak	31.7 23.4	31.6 23.7	31.9 25.6	30.2 23.3	29.6 24.8	30.8 24.6	30.9 26.7	31.0 24.6	27.8	28.3
เขื่อนภูมิพล	Bhumibol Dam	..	..	..	..	..	..	..	..	..	..
แม่สอด	Mae Sot	30.2 23.2	29.8 23.1	22.8	26.1 22.7	26.8 21.7	28.3 23.0	28.6 23.4	28.3 22.8	25.6	26.9
พิษณุโลก	Phitsanulok	32.0 24.0	31.3 23.5	31.5 23.8	31.0 23.7	32.0 23.8	32.8 24.5	32.5 25.6	31.9 24.1	28.0	28.4
เพชรบูรณ์	Phetchabun	30.3 23.2	30.8 22.9	32.0 23.5	30.7 23.2	30.2 23.5	31.4 23.8	31.2 24.2	30.8 23.5	27.2	27.1
ภาคตะวันออกเฉียงเหนือ	Northeastern Part										
เลย	Loei	30.0 22.9	31.8 23.2	30.4 23.8	31.1 22.6	30.5 23.8	32.1 25.0	32.1 24.7	31.2 23.7	27.5	27.0
อุดรธานี	Udon Thani	32.0 24.5	32.0 24.8	31.8 24.5	30.4 23.4	31.1 23.2	33.0 24.1	33.8 24.4	32.0 24.0	28.0	27.9
นครพนม	Nakhon Phanom	31.2 23.4	29.9 24.0	26.2 23.4	27.0 21.7	29.6 23.5	.. 24.2	31.4 ..	29.6 23.4	26.5	27.2
มุกดาหาร	Mukdahan	30.3 23.9	29.4 23.4	29.4 23.5	28.5 22.7	28.5 22.7	30.0 22.9	30.7 23.9	29.5 23.4	26.6	28.0
สกลนคร	Sakon Nakhon	31.3 24.3	28.8 24.0	31.2 23.8	28.8 23.2	30.2 23.3	32.5 24.0	33.2 24.8	30.9 23.9	27.4	27.7
ขอนแก่น	Khon Kaen	32.0 24.1	31.4 23.7	30.8 23.5	30.2 23.7	29.8 23.0	33.6 24.0	32.8 24.5	31.6 23.8	27.7	28.0
ร้อยเอ็ด	Roi Et	32.0 24.0	30.7 24.5	33.5 25.1	29.6 23.5	30.9 23.1	31.0 24.0	30.6 25.4	31.1 24.2	27.7	28.1
ชัยภูมิ	Chaiyaphum	30.0 24.2	29.9 23.1	30.1 23.6	29.9 23.2	30.4 23.4	30.6 23.3	29.3 23.6	30.0 23.5	26.8	..
อุบลราชธานี	Ubon Ratchathani	31.5 24.5	31.3 24.2	31.9 24.2	31.5 24.4	28.7 23.7	31.0 22.8	29.1 24.4	30.9 24.0	27.5	27.8
สุรินทร์	Surin	32.6 21.6	31.4 22.7	31.5 24.0	31.4 23.7	30.6 22.4	30.6 20.8	30.6 22.2	31.2 22.3	26.9	28.3
นครราชสีมา	Nakhon Ratchasima	32.0 23.4	28.8 22.2	31.8 22.1	31.4 23.8	31.2 23.8	31.4 22.1	30.8 23.5	31.0 23.0	27.0	28.1

สถานี	Station	อุณหภูมิสูงสุดและต่ำสุดเป็นองศา ซ. Max. and Min. Temperature in degree C.							สูงสุดเฉลี่ย ต่ำสุด Average Max. Min.	เฉลี่ยในสัปดาห์ Weekly Mean	ค่าปกติประจำเดือน Monthly Normal
		5	6	7	8	9	10	11			
ภาคกลาง	Central Part										
นครสวรรค์	Nakhon Sawan	32.0 24.0	32.5 24.0	32.0 25.0	31.3 24.0	31.3 24.4	33.0 24.4	32.3 24.7	32.0 24.4	28.2	28.8
ลพบุรี	Lopburi	30.5 23.5	30.0 23.2	32.0 24.2	31.5 24.2	31.0 24.5	32.5 24.5	32.4 25.3	31.4 23.9	27.7	28.1
สุพรรณบุรี	Suphanburi	31.4 24.0	31.9 22.9	33.4 23.9	31.4 23.5	30.8 24.3	.. 23.9	.. ..	31.6 23.8	27.7	28.4
กาญจนบุรี	Kanchanaburi	30.4 23.7	30.2 23.0	30.8 23.8	29.8 23.1	29.8 23.4	31.5 23.8	31.8 23.8	30.6 23.5	27.1	28.3
ปราจีนบุรี	Prachinburi	30.7 23.3	31.0 23.6	31.7 25.3	31.2 24.2	30.0 23.1	31.5 25.0	31.0 22.0	31.0 23.8	27.4	27.7
อรัญประเทศ	Aranyaprathet	32.2 23.5	31.0 22.5	32.6 24.2	30.8 24.0	30.6 22.5	30.2 24.0	30.5 23.2	31.1 23.4	27.3	27.9
พระนคร	Bangkok	32.5 24.2	30.4 22.6	30.5 24.5	30.9 24.0	31.0 24.6	31.6 24.6	32.3 24.0	31.3 24.1	27.7	28.4
ดอนเมือง	Don Muang	32.0 24.8	31.0 23.3	31.3 25.5	31.6 24.4	30.8 25.0	31.4 24.6	32.5 24.8	31.5 24.6	28.1	28.6
ป้อมพระจุลฯ	Pom Phrachun	31.2 24.4	29.7 22.4	30.6 24.8	29.7 23.5	30.5 23.4	31.2 23.6	31.4 24.2	30.6 23.8	27.2	..
อ่าวไทยฝั่งตะวันออก	Gulf of Thailand, East Coast										
ชลบุรี	Chonburi	31.5 25.0	29.8 23.2	30.5 26.0	30.6 25.0	31.0 24.7	31.0 25.6	31.0 25.5	30.8 25.0	27.9	28.2
เกาะสีชัง	Ko Sichang	31.1 26.2	29.5 25.7	30.4 27.6	31.0 26.8	30.8 25.5	31.1 27.6	30.6 26.7	30.6 26.6	28.6	..
สัตหีบ	Sattahip	33.0 24.9	31.5 27.5	32.7 27.2	32.5 26.2	31.8 26.0	33.0 27.4	31.5 26.2	32.3 26.5	29.4	29.2
ระยอง	Rayong	31.5 24.9	29.8 26.2	30.7 27.5	31.0 27.1	30.6 25.4	30.0 27.6	30.0 24.5	30.5 26.2	28.4	..
บ้านเพ	Ban Phe	31.3 ..	31.2 26.6	.. 26.4	.. ..	31.1 ..	.. 27.7	.. ..	.. ..	..	..
จันทบุรี	Chanthaburi	30.7 23.9	29.2 23.7	30.5 24.0	31.5 25.0	30.5 23.6	28.2 25.4	29.9 23.9	30.1 24.2	27.2	27.4
แหลมงอบ	Laem Ngop	31.4 24.3	30.0 24.4	29.4 24.6	31.4 24.7	.. 25.4	.. ..	.. ..	30.6 24.7	27.7	..
คลองใหญ่	Khlong Yai	30.5 22.5	28.3 23.9	28.0 23.3	.. 23.2	.. 23.2	28.4 23.6	.. 23.0	29.3 23.2	26.3	26.8
อ่าวไทยฝั่งตะวันตก	Gulf of Thailand, West Coast										
หัวหิน	Hua Hin	33.3 24.0	30.4 25.3	28.2 24.5	31.3 23.8	31.1 23.9	32.6 24.9	32.2 22.9	31.3 24.2	27.8	28.2
ประจวบคีรีขันธ์	Prachuap Khirikhan	32.9 23.9	31.2 24.9	31.7 24.4	30.6 23.6	31.4 23.0	33.3 23.8	29.9 24.3	31.6 24.0	27.8	27.8
ชุมพร	Chumphon	32.1 23.5	32.6 23.7	30.9 22.8	30.2 24.6	31.9 24.1	31.0 23.7	28.0 23.4	31.0 23.7	27.4	27.2
สุราษฎร์ธานี	Bandon	34.1 22.0	33.0 22.8	33.5 23.3	33.0 24.0	33.4 23.6	29.4 24.6	31.6 ..	32.6 23.4	28.0	27.8
นครศรีธรรมราช	Nakhon Si Thammarat	32.9 22.0	32.4 22.6	33.3 23.4	32.9 24.7	32.5 24.2	29.2 24.8	33.0 23.4	32.2 23.6	28.0	27.9
สงขลา	SongKhla	32.5 22.5	33.3 23.5	32.7 24.6	34.7 23.0	30.7 24.8	31.6 24.7	32.4 23.3	32.3 23.8	28.1	28.4
นราธิวาส	Narathiwat	29.8 22.4	31.2 22.2	31.8 23.0	31.8 24.0	29.5 25.5	31.6 23.5	31.3 23.5	31.0 23.4	27.2	27.1
ภาคใต้ฝั่งตะวันตก	Southern Part, West Coast										
ระนอง	Ranong	31.6 22.5	30.9 24.4	30.7 22.5	30.5 25.4	31.0 25.4	29.0 22.8	28.3 23.0	30.3 23.7	27.0	26.3
ภูเก็ต	Phuket	31.8 22.8	31.0 24.7	31.0 24.2	31.5 27.2	30.4 24.4	28.6 24.4	30.0 22.9	30.6 24.4	27.5	27.4
ตรัง	Trang	33.5 22.8	31.8 22.9	30.8 23.6	32.3 24.5	31.8 24.2	31.0 22.5	31.5 23.6	31.8 23.4	27.6	27.3

แก้ไขเพิ่มเติมรายงานอากาศประจำสัปดาห์ฉบับที่ ๓๑/๒๕๐๖ เนื่องจากได้รับรายงานฝนเพิ่มเติมภายหลัง

Correction in Weekly Weather Report No. 31/1963 for late report of rainfall data

สถานีฝน	Station	วันที่และจำนวนน้ำฝนเป็นมิลลิเมตร Date and amount of rainfall in m.m. สิงหาคม August				ฝนรวม ม.ม. Total m.m.	ฝนรวมตั้งแต่ 1 ม.ค. Accumulative rain-fall Since Jan.1	
		1	2	3	4		ฝนจริง Actual	สูง(+)ต่ำ(-)กว่าปกติ Above(+) Below(-) Normal
ภาคเหนือ	Northern Part							
2.อ.แม่สาย	Mae Sai				23.4	146.3		
14.อ.ขุนยวม	Khun Yuam			20.2		77.6		
20.อ.ดอยสะเก็ด	Doi Saket				20.8	29.4		
21.อ.หางดง	Hang Dong				34.1	37.9		
22.อ.สันทราย	San Sai				26.2	59.7		
23.อ.สันป่าตอง	San Pa Tong				37.2	84.6		
24.อ.สันกำแพง	San Kamphaeng			2.2	10.1	25.7		
25.อ.จอมทอง	Chom Thong				24.5	46.8		
26.อ.ฮอด	Hot				19.2	22.1		
27.จ.ลำพูน	Lamphum			8.9	14.0	22.9		
33.จ.แพร่	Phrae				23.5	70.9		
35.อ.สูงเม่น	Sung Men			34.6	25.3	67.8		
38.อ.นาน้อย	Na Noi				28.2	99.5		
41.อ.น้ำปาด	Nam Pat			9.9	7.7	32.1		
52.อ.วังทอง	Wang Thong				20.0	41.5		
53.จ.กำแพงเพชร	Kamphaeng Phet				4.4	88.1	414.8	+ 56.8
58.อ.หล่มเก่า	Lom Kao				126.2	126.2		
60.อ.ชนแดน	Chon Daen				32.4	44.7		
ภาคตะวันออกเฉียงเหนือ	Northeastern Part							
2.อ.ท่าลี่	Tha Li			3.0	50.1	53.1		
3.อ.เชียงคาน	Chiangkhan			3.0	22.5	51.7		
4.อ.ด่านซ้าย	Dan Sai				33.4	105.6		
6.อ.บึงกาฬ	Bung Kan			10.0	20.0	100.2		
13.อ.วานรนิวาส	Wanon Niwat				29.5	60.0		
14.อ.พรรณานิคม	Phanna Nikhom				3.9	134.4		
16.อ.บ้านแพง	Ban Phaeng			42.3	28.3	134.6		

สถานีตรวจ	Station	วันที่และจำนวนน้ำฝนเป็นมิลลิเมตร Date and amount of rainfall in m. m. สิงหาคม August				ฝนรวม ม.ม. Total m.m.	ฝนรวมตั้งแต่ 1 ม.ค. Accumulative rain-fall Since Jan. 1	
		1	2	3	4		ฝนจริง Actual	สูง(+)ต่ำ(-)กว่าปกติ Above(+) Below(-) Normal
17. อ.ท่าอุเทน	Tha Uten				41.6	51.8		
19. อ.ธาตุพนม	That Phanom				76.2	134.3		
22. อ.ภูเขียว	Phu Khieo				13.4	80.8		
29 อ.ภูเวียง	Phu Wiang				16.5	34.2		
30. อ.ชุมแพ	Chum Phae			17.0	10.0	27.0		
37. จ.กาฬสินธุ์	Kalasin				5.7	30.7	646.7	- 213.4
48. อ.สุวรรณภูมิ	Suwannaphum			61.8		105.5		
51. อ.พิมาย	Phimai				240.6	374.6		
54. อ.ด่านขุนทด	Dan Khumthot			29.0		98.6		
63. อ.นางรอง	Nang Rong				9.3	61.6		
64. อ.ประโคนชัย	Prakhon Chai				93.4	104.6		
67. อ.รัตนบุรี	Rattanaburi				11.8	69.1		
68. อ.ปราสาท	Prasat				46.0	102.3		
73. อ.กันทรารมย์	Kanthrarom				22.3	22.3		
77. อ.เขมราฐ	Khemmarat				20.6	50.2		
84. อ.โขงเจียม	Khong Chiam				10.5	144.1		
ภาคกลาง	Central Part							
7. อ.หนองฉาง	Nong Chang				16.2	167.4		
8. อ.หนองขาหย่าง	Nong Kha Yang				32.5	125.1		
9. จ.ชัยนาท	Chainat				14.1	98.8	341.7	- 266.2
10. อ.มโนรมย์	Manorom				18.4	135.8		
15. อ.พรหมบุรี	Phromburi				16.0	127.6		
19. อ.ท่าวุ้ง	Tha Wung				32.6	57.3		
20. จ.สุพรรณบุรี	Suphanburi*				8.0	22.0	356.0	- 198.3
22. อ.ศรีประจันต์	Si Prachan				10.0	30.0		
23. อ.สองพี่น้อง	Song Phi Nong				28.0	28.0		
29. จ.สระบุรี	Saraburi				19.1	135.9	788.7	+ 7.7
32. จ.พระนครศรีอยุธยา	Ayuthaya				8.6	48.6	331.4	- 333.4
36. อ.ท่าเรือ	Tha Rua			9.6	29.8	89.4		

สถานีฝน	Station	วันที่และจำนวนน้ำฝนเป็นมิลลิเมตร Date and amount of rainfall in m.m. สิงหาคม August				ฝนรวม ม.ม. Total m.m.	ฝนรวมตั้งแต่ 1 ม.ค. Accumulative rain-fall Since Jan.1	
		1	2	3	4		ฝนจริง Actual	สูง(+)ต่ำ(-)กว่าปกติ Above(+) Below(-) Normal.
38. อ.บางปะอิน	Bang Pa-in				38.2	38.2		
40.อ.ปากพลี	Pak Phli				54.4	87.8		
45.อ.กบินทรบุรี	Kabinburi				30.2	50.9		
55.อ.นครชัยศรี	Nakhon Chai Si			11.4	20.3	31.7		
60.อ.มีนบุรี	Minburi				12.5	53.4		
63.จ.ฉะเชิงเทรา	Chachoengsao				1.3	82.9	323.1	- 338.8
68.จ.สมุทรสงคราม	Samut Songkhram				8.0	24.0		
69.อ.อัมพวา	Amphawa				7.3	16.2		
70.อ.บางคณที	Bang Khonthi				25.3	27.3		
72.จ.สมุทรปราการ	Samut Prakan				0.5	31.0	513.8	- 305.9
อ่าวไทยฝั่งตะวันออก	Gulf fo Thailand, East Coast							
2.อ.พนัสนิคม	Phanat Nikhom				9.7	35.2		
3.อ.บ้านบึง	Ban Bung				18.4	63.4		
5.อ.ศรีราชา	Si Racha			14.0		14.0		
9.อ.บ้านค่าย	Ban Khai			82.8	10.9	131.9		
10.อ.แกลง	Klaeng				3.1	137.0		
13.อ.ท่าใหม่	Tha Mai				30.8	349.9		
16.อ.เขาสมิง	Khao Saming			30.5	20.0	70.6		
17.อ.แหลมงอบ	Laem Ngop				2.5	102.1		
18.อ.คลองใหญ่	Khlong Yai*				14.1	336.0	2021.1	- 548.6
อ่าวไทยฝั่งตะวันตก	Gulf of Thailand, West Coast							
2.อ.บ้านแหลม	Ban Laem				30.5	65.9		
9.จ.สุราษฎร์ธานี	Bandon*				0.3	85.8	528.7	- 94.6
16.อ.ทุ่งสง	Thung Song	20.0	39.3		3.8	63.1		
18.จ.พัทลุง	Phatthalung				32.2	40.0	450.1	- 361.1
19.อ.เขาชัยสน	Khao Chai Son				12.4	24.2		
26.อ.ยะหริ่ง	Yaring				11.8	144.7		
ภาคใต้ฝั่งตะวันตก	Southern Part West Coast							
14.อ.ย่านตาขาว	Yan Ta Khao		17.3			41.7		

พิมพ์ที่โรงพิมพ์ กรมอุตุนิยมวิทยา บางกะปี พระนคร
กรมอุตุนิยมวิทยา เจ้าของ
นาวาเอก ประเสริฐ สุนทโรทก ผู้พิมพ์ผู้โฆษณา พ.ศ. ๒๕๐๖

กรมอุตุนิยมวิทยา สำนักนายกรัฐมนตรี

รายงานอากาศประจำสัปดาห์ ระหว่างวันที่ ๑๒ ถึง ๑๘ สิงหาคม ๒๕๐๖

ฉบับที่ ๓๓ / ๒๕๐๖

พลเรือโท สนิธ เวสารัชชนันท์

อธิบดีกรมอุตุนิยมวิทยา

LIBRARY
SEP 6 1963
WEATHER BUREAU

METEOROLOGICAL DEPARTMENT

OFFICE OF THE PRIME MINISTER

BANGKOK THAILAND

WEEKLY WEATHER REPORT

DURING THE PERIOD AUGUST 12 — 18, 1963

No. 33 / 1963

Sanit Vesa — rajananda

Vice Admiral, Director General

สรุปลักษณะอากาศทั่วไปในรอบสัปดาห์
ระหว่างวันที่ ๑๒ – ๑๘ สิงหาคม ๒๕๐๖

๑. ร่องมรสุมยังลงพาดผ่านตอนเหนือสุดของประเทศไทยตลอดสัปดาห์

๒. ดีเปรสชั่นซึ่งได้ก่อตัวขึ้นในอ่าวตังเกี๋ยเมื่อตอนปลายสัปดาห์ก่อน ได้เคลื่อนตัวเข้ามาในเวียดนามเหนือแล้วสลายตัวในวันที่ ๑๓ ส.ค. ๐๖

๓. พายุไต้ฝุ่น "คาร์เมน" ได้เคลื่อนจากมหาสมุทรแปซิฟิคผ่านเกาะลูซอน, ทะเลจีนใต้ และเกาะไหหลำ แล้วมาสลายตัวอยู่ในบริเวณตอนเหนือของเวียดนามเหนือ ในวันที่ ๑๘ ส.ค. ๐๖

๔. ในระยะครึ่งแรกของสัปดาห์มีฝนเล็กน้อยถึงปานกลางเกือบทั่วไปในทุกภาคของประเทศ แต่ในครึ่งหลังของสัปดาห์ปริมาณของฝนได้ลดน้อยลง

กรมอุตุนิยมวิทยา
๑๙ / ๘ /๒๕๐๖

General Situation

Period August 12 – 18, 1963

1. The monsoon trough still lied across the extreme north of Thailand throughout the week.

2. The depression forming in gulf of Tonkin during the latter period of the preceding week moved into north Vietnam and dissipated on August 13.

3. Typhoon "Carmen" moving from Pacific ocean through Luzon, South China Sea, and Hainan was filled up in the northern portion of North Vietnam on August 18.

4. During the first half of the week, light to moderate rains generally scattered throughout the country and the less rains occurred during the latter half.

Meteorological Department
19 / 8 / 1963

คำเตือน

มีลักษณะแสดงว่าร่องมรสุมกำลังเคลื่อนจากประเทศจีนตอนใต้ลงมายังประเทศไทยตลอดสัปดาห์นี้ และสัปดาห์หน้า ในทะเลจีนใต้ และมหาสมุทรแปซิฟิค ร่องมรสุมนี้ได้กำลังเลื่อนลงใกล้อิเควเตอร์มาก ซึ่งจะทำให้เกิดดีเปรสชั่นและไต้ฝุ่นในบริเวณนี้ถี่ขึ้น และเคลื่อนเข้าสู่ประเทศไทยทางฝั่งอินโดจีนบ่อยได้

คาดว่า ตลอดสัปดาห์นี้ และสัปดาห์หน้าจะมีฝนตกชุกต่อเนื่องกันในประเทศไทย ประกอบกับมีดีเปรสชั่นจากทะเลจีน เคลื่อนเข้าสู่ประเทศไทยเป็นครั้งคราว ซึ่งทำให้จำนวนน้ำฝนที่ตกในประเทศไทยมากขึ้น

การคาดหมายลักษณะอากาศใน ๗ วันข้างหน้า

ตั้งแต่วันที่ ๑๙ – ๒๕ สิงหาคม ๒๕๖๖

ภาคเหนือ ภาคตะวันออกเฉียงเหนือ	คาดว่าจะมีฝนเกือบทั่วไปตลอดสัปดาห์
ภาคกลาง อ่าวไทย ฝั่งตะวันออก	คาดว่าจะมีฝนดีตลอดสัปดาห์ แต่ในตอนปลายสัปดาห์จะมีฝนน้อยลง
อ่าวไทย ฝั่งตะวันตก	คาดว่าจะมีฝนเป็นแห่ง ๆ ตลอดสัปดาห์
ภาคใต้ ฝั่งตะวันตก	คาดว่าจะมีฝนทั่วไปตลอดสัปดาห์
พระนคร และ ธนบุรี	คาดว่าจะมีฝนตลอดสัปดาห์ แต่ในตอนปลายสัปดาห์จะมีฝนน้อยลง

WARNING

There is an indication that the monsoon trough is moving from South China into Thailand and expected to cover Thailand throughout this week and next week. In the South China Sea and the Pacific this trough has moved close to the equator which will cause frequent depression formation which later will move into Thailand from Indo-china coast.

Expected frequent rain over Thailand throughout this week and next week and with the depression entering Thailand occasionally the amount of rainfall over Thailand will be abundant.

Weather Outlook for the next seven days

From August 19 – 25, 1963

Northern Part: Northeastern Part:	Almost widespread rains are expected throughout the week.
Central Part: Gulf of Thailand, East Coast:	Expected good rains nearly the whole week while less rains towards the end of the week.
Gulf of Thailand, West Coast:	Scattered showers are expected throughout the week.
Southern Thailand, West Coast:	Widespread rains are expected throughout the week.
Bangkok and Thonburi:	Expected good rains nearly the whole week while less rains towards the end of the week.

Meteorological Department
19 / 8 / 1963

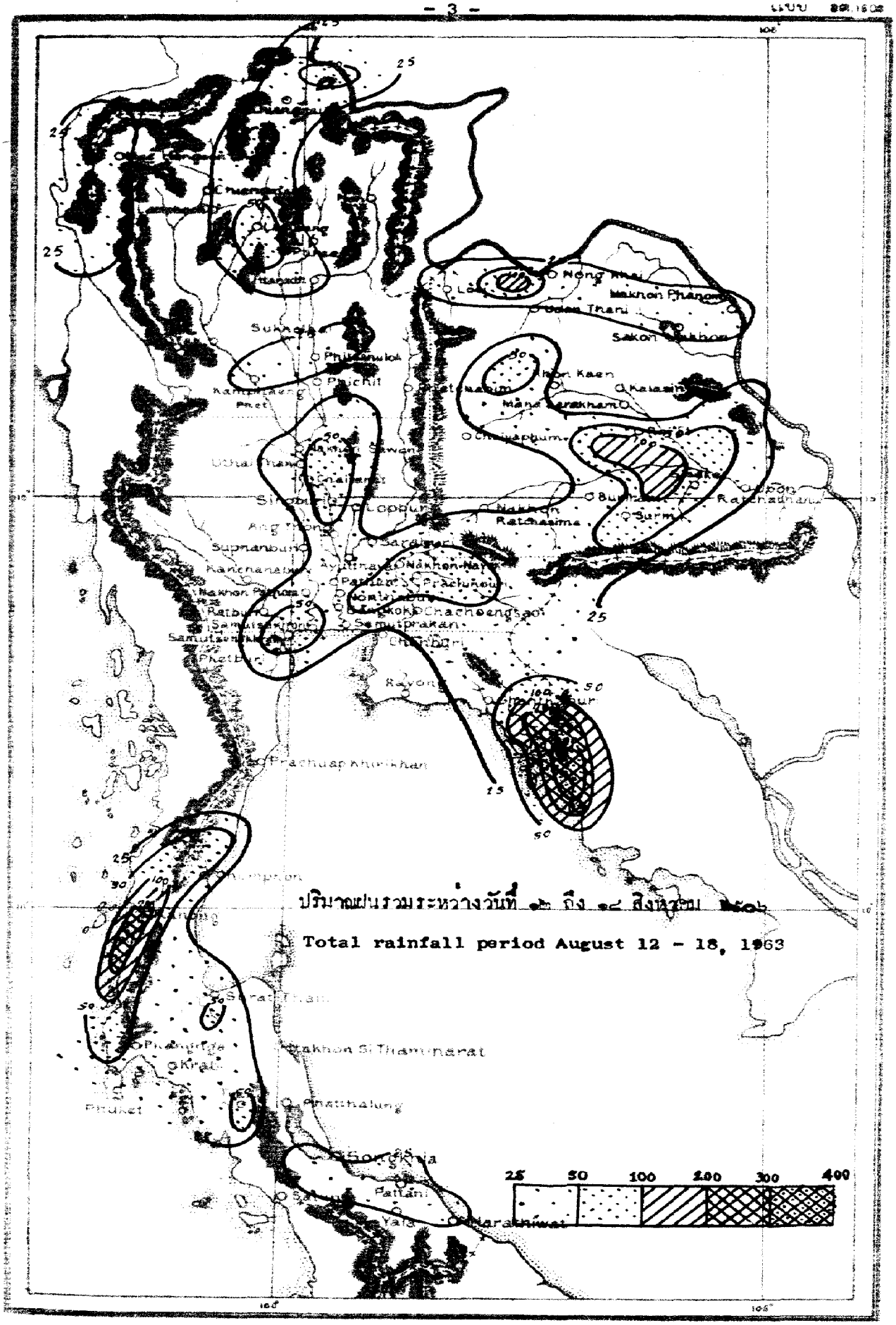

ปริมาณฝนรวมระหว่างวันที่ ๑๒ ถึง ๑๘ สิงหาคม ๒๕๐๖

Total rainfall period August 12 - 18, 1963

สถานีฝน	Station	วันที่และจำนวนน้ำฝนเป็นมิลลิเมตร Date and amount of rainfall in m. m. สิงหาคม August							ฝนรวม ม.ม. Total m. m.	ฝนรวมตั้งแต่ 1 ม Accumulative r -fall Since Jan	
		12	13	14	15	16	17	18		ฝนจริง Actual	สูง(+)ต่ำ(-)กว่าปก Above(+) Below(-) Norm
ภาคเหนือ	Northern Part										
1.จ.เชียงราย	Chiangrai *	5.9	9.5	16.8			T	1.0	33.2	872.7	-203.
2.อ.แม่สาย	Mae Sai		33.2						33.2		
3.อ.เชียงแสน	Chiangsaen	19.3	7.1						26.4		
4.อ.แม่จัน	Mae Chan		46.3						46.3		
5.อ.เชียงของ	Chiangkhong		51.2						51.2		
6.อ.เทิง	Thoeng	11.1							11.1		
7.อ.แม่สรวย	Mae Sruai		11.3						11.3		
8.อ.เชียงคำ	Chiangkham										
9.อ.พาน	Phan										
10.อ.เวียงป่าเป้า	Wiang Pa Pao		59.7	19.5					79.2		
11.อ.พะเยา	Phayao										
12.จ.แม่ฮ่องสอน	Mae Hongson*	0.1		15.7	6.4	2.4	6.3	0.3	31.2	908.6	+171
13.อ.ปาย	Pai*	..	..	..	..	..	..	..	..		
14.อ.ขุนยวม	Khun Yuam	40.2							40.2		
15.อ.แม่สะเรียง	Mae Sariang*	T	28.6	8.8	3.5	1.0	2.6	1.6	47.1	700.4	-101
16.จ.เชียงใหม่	Chiangmai*	0.2	3.4	T		T		T	3.6	498.0	-173
17.อ.ฝาง	Fang		5.5						5.5		
18.อ.เชียงดาว	Chiangdao	5.2							5.2		
19.อ.แม่แตง	Mae Taeng				1.4				1.4		
20.อ.ดอยสะเก็ด	Doi Saket	3.5	6.3						9.8		
21.อ.หางดง	Hang Dong	9.1	8.7	1.2					19.0		
22.อ.สันทราย	San Sai	0.7	33.8	6.1					40.6		
23.อ.สันป่าตอง	San Pa Tong	2.0							2.0		
24.อ.สันกำแพง	San Kamphaeng	4.1	8.8						12.9		
25.อ.จอมทอง	Chom Thong										
26.อ.ฮอด	Hot	9.1							9.1		
27.จ.ลำพูน	Lamphun	8.7							8.7		
28.จ.ลำปาง	Lampang*	14.0	39.6	5.6				T	59.2	847.2	- 55
29.อ.แจ้ห่ม	Chae Hom	..	..	..	..	..	..	..	..		
30.อ.สบปราบ	Sop Prap		3.6						3.6		
31.อ.เกาะคา	Ko Kha	5.6	71.5						77.1		
32.อ.เถิน	Thoen	5.1							5.1		
33.จ.แพร่	Phrae										
34.สนามบินแพร่	Phrae Airport*	2.3	T	0.2	0.9			13.3	16.7	694.8	-104
35.อ.สูงเม่น	Sung Men	11.2			16.4				27.6		
36.จ.น่าน	Nan*	14.6	2.4	0.1				3.0	20.1	811.8	+ 84
37.อ.ทุ่งช้าง	Thung Chang	70.6							70.6		

สถานีฝน	Station	วันที่และจำนวนน้ำฝนเป็นมิลลิเมตร Date and amount of rainfall in m.m. สิงหาคม August							ฝนรวม ม.ม. Total m.m.	ฝนรวมตั้งแต่ 1 ม.ค. Accumulative rain-fall Since Jan.1	
		12	13	14	15	16	17	18		ฝนจริง Actual	สูง(+)ต่ำ(-)กว่าปกติ Above(+) Below(-) Normal
38.อ.น่าน้อย	Na Noi										
39.จ.อุตรดิตถ์	Uttaradit*	4.8	30.2				1.1	0.8	36.9	798.4	- 95.6
40.อ.ลับแล	Lap Lae		42.0						42.0		
41.อ.น้ำปาด	Nam Pat	8.8	4.9	3.9					17.6		
42.จ.ตาก	Tak										
43.สนามบินตาก	Tak Airport*	0.7		T			T		0.7	367.9	- 59.1
44.อ.บ้านตาก	Ban Tak	4.9							4.9		
45.อ.แม่สอด	Mae Sot*	6.6	1.1	1.4	3.1	1.9	2.1	0.5	16.7	1088.9	+ 81.8
46.เขื่อนภูมิพล	Bhumibol Dam*	..	..	..	..	..	..	..	..		
47.จ.สุโขทัย	Sukhothai			15.5	6.5				22.0	324.7	-393.7
48.อ.ศรีสวรรคโลก	Sawankhalok	16.1							16.1		
49.อ.กงไกรลาศ	Kongkrailat	..	..	..	..	..	..	..	..		
50.จ.พิษณุโลก	Phitsanulok*	9.9	0.5	24.1	0.2		7.5		42.2	738.2	- 79.4
51.อ.พรหมพิราม	Phrom Phiram		4.6						4.6		
52.อ.วังทอง	Wang Thong	34.2					9.2		43.4		
53.จ.กำแพงเพชร	Kamphaeng Phet	7.5	7.0	17.2					31.7	496.6	+ 83.9
54.จ.พิจิตร	Phichit		11.7						11.7	573.5	-194.2
55.อ.บางมูลนาค	Bang Munnak										
56.อ.ตะพานหิน	Taphanhin		12.0		2.9				14.9		
57.จ.เพชรบูรณ์	Phetchabun*		T		8.4			0.6	9.0	947.7	+209.1
58.อ.หล่มเก่า	Lom Kao			10.7	4.8				15.5		
59.อ.หล่มสัก	Lom Sak										
60.อ.ชนแดน	Chon Daen	13.1		10.4					23.5		
ภาคตะวันออกเฉียงเหนือ	**Northeastern Part**										
1.จ.เลย	Loei*	0.2	22.3	1.8	1.7			14.7	40.7	605.5	-226.5
2.อ.ท่าลี่	Tha Li	..	..	..	..	..	..	..	..		
3.อ.เชียงคาน	Chiangkhan		3.8						3.8		
4.อ.ด่านซ้าย	Dan Sai	8.9	1.7						10.6		
5.จ.หนองคาย	Nong Khai	26.3	5.1						31.4	1050.0	- 8.8
6.อ.บึงกาฬ	Bung Kan	4.5		12.0					16.5		
7.อ.โพนพิสัย	Phon Phisai	16.3							16.3		
8.อ.ท่าบ่อ	Tha Bo	18.9							18.9		
9.จ.อุดรธานี	Udon Thani*	T	1.7	T				1.5	3.2	990.6	+199.3
10.อ.บ้านผือ	Ban Phu	0.0						100.0	111.6		
11.อ.หนองหาน	Nong Han			9.1				10.4	19.5		
12.จ.สกลนคร	Sakon Nakhon*	31.2	4.4	T		1.0			36.6	1306.6	+286.7
13.อ.วานรนิวาส	Wanon Niwat	19.1		5.1					24.2		
14.อ.พรรณานิคม	Phanna Nikhom		2.6	1.8					4.4		

สถานีฝน	Station	วันที่และจำนวนน้ำฝนเป็นมิลลิเมตร Date and amount of rainfall in m. m. สิงหาคม August							ฝนรวม ม.ม. Total m. m.	ฝนรวมตั้งแต่ 1 ม.ค. Accumulative rainfall Since Jan. 1	
		12	13	14	15	16	17	18		ฝนจริง Actual	สูง(+)ต่ำ(-)กว่าปกติ Above(+) Below(-) Normal
15.จ.นครพนม	Nakhon Phanom*	8.8	T	0.4	0.4	T	6.0	20.4	36.0	2164.7	+665.1
16.อ.บ้านแพง	Ban Phaeng		5.8	5.1	2.4			25.4	38.7		
17.อ.ท่าอุเทน	Tha Uten		15.5	5.5					21.0		
18.อ.นาแก	Na Kae										
19.อ.ธาตุพนม	That Phanom										
20.อ.มุกดาหาร	Mukdahan*	1.2	0.1		28.0		1.8		31.1	1068.1	+175.0
21.จ.ชัยภูมิ	Chaiyaphum*	T		6.8				0.6	7.4	673.1	+161.0
22.อ.ภูเขียว	Phu Khieo			28.4					28.4		
23.อ.เกษตรสมบูรณ์	Kaset Sombun										
24.อ.ครสวรรค์	Khon Sawan			33.3					33.3		
25.อ.จตุรัส	Chaturat										
26.อ.บำเหน็จณรงค์	Bamnet Narong →										
27.จ.ขอนแก่น	Khon Kaen*	T	2.0	2.0				5.6	9.6	738.1	+ 6.7
28.อ.น้ำพอง	Nam Phong	..	..	..	..	..	..	..	..		
29.อ.ภูเวียง	Phu Wiang	25.5		35.8					61.3		
30.อ.ชุมแพ	Chum Phae	16.3	37.4	9.3	11.8				74.8		
31.อ.ชนบท	Chonnabot →										
32.อ.มัญจาคีรี	Mancha Khiri							4.1	4.1		
33.อ.พล	Phon										
34.จ.มหาสารคาม	Maha Sarakham			6.5	6.4				12.9	666.8	-103.5
35.อ.พยัคฆภูมิพิสัย	Phayakkhaphum Phisai	4.5		1.0	2.1				7.6		
36.อ.บรบือ	Borabu →										
37.จ.กาฬสินธุ์	Kalasin				6.3				6.3	685.6	-279.3
38.อ.สหัสขันธ์	Sahatsakhan										
39.อ.ยางตลาด	Yang Talat	13.6		1.5					15.1		
40.อ.กันทรวิชัย	Kanthara Wichai			1.9					1.9		
41.อ.กมลาไสย	Kamalasai	18.7			4.4				23.1		
42.จ.ร้อยเอ็ด	Roi Et*	1.3	0.4	4.3	T			6.1	12.1	759.5	- 92.2
43.อ.โพนทอง	Phon Thong	69.9							69.9		
44.อ.เสลภูมิ	Selaphum	5.4							5.4		
45.อ.ธวัชบุรี	Thawatburi →										
46.จ.จตุรพักตรพิมาน	Chaturaphak Phiman	11.1							11.1		
47.อ.เกษตรวิสัย	Kaset Wisai	75.2	7.5	59.0					141.7		
48.อ.สุวรรณภูมิ	Suwannaphum										
49.จ.นครราชสีมา	Nakhon Ratchasima*	T		3.3			0.2	4.9	8.4	683.1	+ 87.4
50.อ.บัวใหญ่	Bua Yai →										
51.อ.พิมาย	Phimai							50.8	50.8		
52.อ.จักราช	Chakkarat										

สถานีฝน	Station	วันที่และจำนวนน้ำฝนเป็นมิลลิเมตร Date and amount of rainfall in m.m. สิงหาคม August							ฝนรวม ม.ม. Total m.m.	ฝนรวมตั้งแต่ 1 ม.ค. Accumulative rain-fall Since Jan.1	
		12	13	14	15	16	17	18		ฝนจริง Actual	สูง(+)ต่ำ(-)กว่าปกติ Above(+) Below(-) Normal
53.อ.โชคชัย	Chok Chai		10.0	25.0					~~35.0~~ 41.1		
54.อ.ด่านขุนทด	Dan Khunthot										
55.อ.โนนไทย	Non Thai										
56.อ.สูงเนิน	Sung Noen										
57.อ.ปักธงชัย	Pak Thong Chai	..	..	..	..	..	..	..	..		
58.อ.สีคิ้ว	Si Khiu										
59.อ.ครบุรี	Khonburi										
60.จ.บุรีรัมย์	Buriram →								~~40.8~~ 51.1	601.6	-196.7
61.อ.พุทไธสง	Phut Thai Song	19.5							~~10.6~~		
62.อ.ลำปลายมาศ	Lam Plai Mat										
63.อ.นางรอง	Nang Rong							9.1	9.1		
64.อ.ประโคนชัย	Prakhon Chai										
65.จ.สุรินทร์	Surin*	T	0.6	31.7			6.0	4.0	42.3	765.6	+ 92.3
66.อ.ท่าตูม	Tha Tum		8.3		1.0				~~9.3~~ 9.7		
67.อ.รัตนบุรี	Rattanaburi		9.8		42.0			50.0	~~101.8~~ 101.3		
68.อ.ปราสาท	Prasat	50.4							50.4		
69.อ.สังขะ	Sangkha	..	..	..	..	..	..	..	..		
70.จ.ศรีสะเกษ	Sisaket		40.0		36.0				~~76.0~~ 116.0	557.2	-206.8
71.อ.ราษีไศล	Rasisalai →								89.6		
72.อ.อุทุมพรพิสัย	Uthumphon Phisai →								67.2		
73.อ.กันทรารมย์	Kantharalom	37.9							37.9		
74.อ.ขุขันธ์	Khukhan				20.0				~~20.0~~ 40.2		
75.กันทรลักษ์	Kantharalak →								12.0		
76.จ.อุบลราชธานี	Ubon Ratchathani*	T	T				0.1	27.0	27.1	924.8	-149.1
77.อ.เขมราฐ	Khemmarat	8.6	6.5						15.1		
78.อ.มหาชนะชัย	Maha Chana Chai										
79.อ.อำนาจเจริญ	Amnat Charoen		45.8						45.8		
80.อ.ยโสธร	Yasothon		21.2						~~21.2~~ 25.5		
81.อ.ตระการพืชผล	Trakan Phut Phon										
82.อ.ค้ำเขื่อนแก้ว	Kham Khuan Kaeo										
83.อ.เขื่องใน	Khuang Nai		1.8						~~1.8~~ 18.5		
84.อ.โขงเจียม	Khong Chiam →								7.5		
85.อ.พิบูลมังสาหาร	Phibun Mangsahan										
86.อ.เดชอุดม	Det Udom		5.7						~~5.7~~ 20.8		
ภาคกลาง	Central Part										
1.จ.นครสวรรค์	Nakhon Sawan*		T		11.6		4.4	2.3	18.3	475.0	-180.4
2.อ.บรรพตพิสัย	Banphot Phisai							6.2	6.2		
3.อ.ลาดยาว	Lat Yao	20.6					13.1	10.9	31.5		

สถานีฝน	Station	วันที่และจำนวนน้ำฝนเป็นมิลลิเมตร Date and amount of rainfall in m. m. สิงหาคม August							ฝนรวม ม.ม. Total m. m.	ฝนรวมตั้งแต่ 1 ม. Accumulative rainfall Since Jan.	
		12	13	14	15	16	17	18		ฝนจริง Actual	สูง(+)ต่ำ(-)กว่าปกติ Above(+) Below(-) Normal
4.อ.ชุมแสง	Chumsaeng		9.4		16.2				25.6		
5.อ.พยุหคีรี	Phayuha Khiri	25.4		23.4				39.4	88.2		
6.จ.อุทัยธานี	Uthai Thani	20.6	18.6						39.2	462.6	-192.2
7.อ.หนองฉาง	Nong Chang		16.8	1.9			3.2	10.4	32.3		
8.อ.หนองขาหย่าง	Nong Kha Yang		40.0	2.2					42.2		
9.จ.ชัยนาท	Chainat	54.5	1.7	2.7			1.3	2.6	62.8	457.8	-222.6
10.อ.มโนรมย์	Manorom	1.9	2.1	6.3		5.6			15.9		
11.อ.วัดสิงห์	Wat Sing	6.4	2.2	2.5					17.1		
12.จ.สิงห์บุรี	Singburi	..	..	..	..	..	..	..	..		
13.อ.อินทร์บุรี	Inburi	17.8		18.5					36.3		
14.อ.บางระจัน	Bangrachan							31.3	31.3		
15.อ.พรหมบุรี	Phromburi						2.8		2.8		
16.จ.ลพบุรี	Lopburi*			0.5		5.0	2.4		7.9	389.5	-353.3
17.อ.บ้านหมี่	Ban Mi										
18.อ.ชัยบาดาล	Chai Badan	4.2							4.2		
19.อ.ท่าวุ้ง	Tha Wung										
20.จ.สุพรรณบุรี	Suphanburi*	T		T	T		0.6		0.6	378.2	-250.6
21.อ.เดิมบางนางบวช	Doembang Nangbuat										
22.อ.ศรีประจันต์	Si Prachan										
23.อ.สองพี่น้อง	Song Phi Nong										
24.จ.อ่างทอง	Ang Thong			4.0					4.0	626.8	-154.4
25.อ.โพธิ์ทอง	Pho Thong	69.9							69.9		
26.อ.ไชโย	Chaiyo										
27.อ.วิเศษไชยชาญ	Wiset Chaichan										
28.อ.ป่าโมก	Pa Mok					2.1	5.4		7.5		
29.จ.สระบุรี	Saraburi									851.8	- 63.4
30.อ.หนองแค	Nong Khae			2.6		9.4			12.0		
31.อ.แก่งคอย	Kaeng Khoi	..	..	..	..	..	..	..	..		
32.จ.พระนครศรีอยุธยา	Ayutthaya									337.8	-390.7
33.อ.บางไทร	Bang Sai	..	..	..	..	..	..	..	..		
34.อ.บางบาล	Bang Ban										
35.อ.เสนา	Sena					44.4			44.4		
36.อ.ท่าเรือ	Tha Rua					0.3	1.9		2.2		
37.อ.ผักไห่	Phak Hai	..	..	..	..	..	..	..	..		
38.อ.บางปะอิน	Bang Pa-in			20.4					20.4		
39.จ.นครนายก	Nakhon Nayok					77.5	15.9		73.4	1007.3	-277.0
40.อ.ปากพลี	Pak Phli					15.5	36.7		52.2		
41.อ.บ้านนา	Ban Na	11.4					8.5		19.9		

สถานีฝน	Station	วันที่และจำนวนน้ำฝนเป็นมิลลิเมตร Date and amount of rainfall in m.m. สิงหาคม August							ฝนรวม ม.ม. Total m.m.	ฝนรวมตั้งแต่ 1 ม.ค Accumulative rain-fall Since Jan.1	
		12	13	14	15	16	17	18		ฝนจริง Actual	สูง(+)ต่ำ(-)กว่าปกติ Above(+) Below(-) Normal
42.จ.ปราจีนบุรี	Prachinburi*	28.0	13.5	2.8		33.7	19.2	2.0	99.2	1238.1	+ 62.0
43.อ.บ้านสร้าง	Ban Sang			5.1					5.1		
44.อ.ศรีมหาโพธิ์	Si Maha Pho	15.0	6.2	T		1.1			22.3		
45.อ.กบินทร์บุรี	Kabinburi	30.7	23.0			0.9	40.8		95.4		
46.อ.วัฒนานคร	Watthana Nakhon	2.9	36.1	4.0					43.0		
47.อ.อรัญประเทศ	Aranyaprathet*	1.0	7.8	2.3				13.7	24.8	724.9	-251.8
48.จ.ปทุมธานี	Pathum Thani						8.4		8.4	515.3	-326.4
49.อ.ธัญบุรี	Thanyaburi	3.9	3.3	0.4		1.9			9.5		
50.จ.นนทบุรี	Nonthaburi	0.8		14.3					15.1	462.6	-262.0
51.อ.บางบัวทอง	Bang Bua Thong			11.5	4.5				16.0		
52.จ.กาญจนบุรี	Kanchanaburi*	3.2		2.7				T	5.9	449.1	-123.1
53.อ.ท่าม่วง	Tha Muang										
54.จ.นครปฐม	Nakhon Pathom								..	..	..
55.อ.นครชัยศรี	Nakhon Chai Si			0.7					0.7		
56.จ.ธนบุรี	Thonburi	..	..	..	..	..	..	..	..		
57.จ.พระนคร	Bangkok*	1.9		15.0	T	2.7	1.2	0.7	21.5	506.6	-322.4
58.สนามบินดอนเมือง	Don Muang*	1.1	0.3	38.0	0.1	10.9	11.6	0.3	62.3	607.4	-241.4
59.อ.บางเขน	Bang Khen	1.7	0.4	5.3		4.2	1.8	0.5	16.0		
60.อ.มีนบุรี	Minburi										
61.อ.ลาดกระบัง	Lat Krabang										
62.อ.บางนา	Bang Na*							0.5	0.5		
63.จ.ฉะเชิงเทรา	Chachoengsao		0.3	7.6					7.9	377.0	-354.8
64.จ.ราชบุรี	Ratburi					39.7			39.7	546.5	- 32.4
65.อ.บ้านโป่ง	Ban Pong			16.0					16.0		
66.อ.ปากท่อ	Pak Tho										
67.อ.โพธาราม	Photharam			9.8					9.8		
68.จ.สมุทรสงคราม	Samut Songkhram										
69.อ.อัมพวา	Amphawa					36.3	9.8		46.1		
70.อ.บางคนที	Bang Khonthi						8.6		8.6		
71.จ.สมุทรสาคร	Samut Sakhon			40.1		11.2			51.3	440.5	-304.3
72.จ.สมุทรปราการ	Samut Prakan			4.8	4.2			3.1	12.1	569.9	-301.4
73.อ.บางพลี	Bang Phli				10.0				10.0		
74.อ.พระประแดง	Phrapradaeng										
75.บางปู	Bang Pu	..	..	..	..	..	..	..	..		
76.ป้อมพระจุลฯ	Pom Phrachun*			15.2	0.2			1.8	17.2		
ชายฝั่งทะเลตะวันออก	Gulf of Thailand East Coast										
1.จ.ชลบุรี	Chonburi*			1.0	0.1	0.7			1.8	475.0	-336.7
2.อ.พนัสนิคม	Phanat Nikhom										

สถานีฝน	Station	วันที่และจำนวนน้ำฝนเป็นมิลลิเมตร Date and amount of rainfall in m.m. สิงหาคม August							ฝนรวม ม.ม. Total m.m.	ฝนรวมตั้งแต่ 1 ม.ค. Accumulative rain-fall Since Jan.1	
		12	13	14	15	16	17	18		ฝนจริง Actual	สูง(+)ต่ำ(-)กว่าปกติ Above(+) Below(-) Normal
3.อ.บ้านบึง	Ban Bung										
4.อ.พานทอง	Phan Thong										
5.อ.ศรีราชา	Si Racha										
6.อ.สีชัง	Si Chang*					T			T		
7.อ.สัตหีบ	Sattahip*					T		T	T	308.9	-307.1
8.อ.ระยอง	Rayong*									482.3	-216.4
9.อ.บ้านค่าย	Ban Khai										
10.อ.แกลง	Klaeng										
11.จ.จันทบุรี	Chanthaburi*	18.5	7.9	0.3	2.2	0.8	1.3	2.5	33.5	1419.3	-462.5
12.อ.โป่งน้ำร้อน	Pong Namron										
13.อ.ท่าใหม่	Tha Mai	30.7		6.8	3.9				41.4		
14.อ.มะขาม	Makham			13.2					13.2		
15.จ.ตราด	Trat	145.0	46.9	11.4					203.3	1709.7	-586.2
16.อ.เขาสมิง	Khao Saming	..	..	..	..	..	..	..	..		
17.อ.แหลมงอบ	Laem Ngop	17.3	46.7	3.4		1.0	1.5		71.9		
18.อ.คลองใหญ่	Khlong Yai*	176.7	68.1	47.3	21.8	6.6			320.5	2841.8	- 93.2
ด้านอ่าวไทยฝั่งตะวันตก	Gulf of Thailand West Coast										
1.จ.เพชรบุรี	Phetburi	17.6				9.7	27.2		54.5	488.8	+ 20.0
2.อ.บ้านแหลม	Ban Laem	0.7		5.6		38.2	11.2		55.7		
3.จ.ประจวบคีรีขันธ์	Prachuap Khirikhan*	0.2	0.5	1.6	2.6	T	0.2		5.1	355.9	-189.1
4.อ.หัวหิน	Hua Hin*	T		T	0.3	T		0.6	0.9	252.6	-221.1
5.จ.ชุมพร	Chumphon*	0.7	4.0	10.5	14.5	T	24.9	T	54.6	729.7	-335.0
6.อ.ท่าแซะ	Tha Sae	6.5		21.9	28.0				56.4		
7.อ.สวี	Sawi			15.5					15.5		
8.อ.หลังสวน	Lang Suan	2.6		12.0					14.6		
9.จ.สุราษฎร์ธานี	Bandon*	12.5	0.2		1.2	1.0	2.7		17.6	562.3	- 98.6
10.อ.ไชยา	Chaiya			26.3					26.3		
11.อ.บ้านนาสาร	Ban Nasan	18.9	21.1	12.1					52.1		
12.จ.นครศรีธรรมราช	Nakhon Si Thammarat*	2.0	9.7	8.1			0.2		20.0	600.9	-461.0
13.อ.สิชล	Sichon										
14.อ.ฉวาง	Chawang		39.2						39.2		
15.อ.ร่อนพิบูลย์	Ron Phibun	..	..	..	..	..	..	..	..		
16.อ.ทุ่งสง	Thung Song		5.2		4.9				10.1		
17.อ.ปากพนัง	Pak Phanang	2.3	1.6						3.9		
18.จ.พัทลุง	Phatthalung	2.5							2.5	492.9	-360.6
19.อ.เขาชัยสน	Khao Chai Son										
20.จ.สงขลา	Songkhla*	7.6	2.1						9.7	556.3	- 91.1
21.อ.รัตภูมิ	Rattaphum	33.5							33.5		

สถานีฝน	Station	วันที่และจำนวนน้ำฝนเป็นมิลลิเมตร Date and amount of rainfall in m. m. สิงหาคม August							ฝนรวม ม.ม. Total m.m.	ฝนรวมตั้งแต่ 1 ม.ค. Accumulative rain-fall Since Jan.1	
		12	13	14	15	16	17	18		ฝนจริง Actual	สูง(+)ต่ำ(-)กว่าปกติ Above(+) Below(-) Normal
22.อ.หาดใหญ่	Hat Yai	30.8							30.8		
23.อ.สะเดา	Sadao	5.7	8.2						13.9		
24.จ.ปัตตานี	Pattani									319.7	-161.9
25.อ.หนองจิก	Nong Chik	33.0							33.0		
26.อ.ยะหริ่ง	Yaring		34.9	12.3					47.2		
27.อ.ปะนาเระ	Panare			16.6					16.6		
28.จ.ยะลา	Yala	..	..	..	..	..	..	..	..		
29.จ.นราธิวาส	Narathiwat*	26.9	7.1					2.3	36.3	727.9	-420.1
30.อ.ตากใบ	Tak Bai	17.3							17.3		
31.อ.ยี่งอ	Yi Ngo										
ภาคใต้ฝั่งตะวันตก	**Southern Part West Coast**										
1.จ.ระนอง	Ranong*	41.7	52.2	47.4	23.3	70.4	26.9	16.4	278.3	2147.1	-697.5
2.อ.กระบุรี	Kraburi	..	..	..	..	..	..	..	..		
3.จ.พังงา	Phang Nga		40.1						40.1	1022.5	-499.9
4.อ.ตะกั่วป่า	Takua Pa	31.2	29.3			18.6			79.1		
5.อ.ตะกั่วทุ่ง	Takua Thung	37.4	10.9								
6.อ.ท้ายเหมือง	Thai Muang	32.2							32.2		
7.จ.ภูเก็ต	Phuket*	..	..	..	..	..	..	..	..		
8.สนามบินภูเก็ต	Phuket Airport*	8.1	0.6			0.7	T	8.9	18.3	901.4	-405.0
9.จ.กระบี่	Krabi	30.1							30.1		
10.อ.คลองท่อม	Khlong Thom	14.2	13.1						27.3		
11.สนามบินตรัง	Trang Airport*	22.0	6.0	14.8			18.8	1.6	63.2	812.7	-561.3
12.อ.ปะเหลียน	Pa Lian	20.2							20.2		
13.อ.สิเกา	Si Kao	14.9					5.2		20.1		
14.อ.ย่านตาขาว	Yan Ta Khao	34.6	8.4				18.9		61.9		
15.จ.สตูล	Satun									526.1	-677.3
16.อ.ละงู	La Ngu										

หมายเหตุ ช่องว่าง = ไม่มีฝน
* = สถานีตรวจอากาศ
T = ฝนเล็กน้อยวัดไม่ได้
.. = ไม่มีรายงาน

Remark Blank = No rain
* = Synoptic Station
T = Trace
.. = No report

อุณหภูมิสูงสุดและต่ำสุดประจำวันที่ ๑๒ ถึง ๑๘ สิงหาคม ๒๕๐๖

Daily Max. and Min. Temperature August 12 - 18, 1963

สถานี	Station	อุณหภูมิสูงสุดและต่ำสุดเป็นองศา ซ. Max. and Min. Temperature in degree C.							สูงสุดเฉลี่ย ต่ำสุด Average Max. Min.	เฉลี่ยในสัปดาห์ Weekly Mean	ค่าปกติประจำเดือน Monthly Normal
		12	13	14	15	16	17	18			
ภาคเหนือ	Northern Part										
เชียงราย	Chiangrai	31.2 22.1	27.2 22.3	31.6 21.3	33.0 21.0	33.0 21.4	31.4 23.0	28.0 22.1	30.8 21.9	26.4	26.7
แม่ฮองสอน	Mae Hongson	28.4 23.1	30.3 22.5	29.5 24.4	31.2 23.0	31.4 23.4	30.1 23.3	30.3 23.4	30.3 23.3	26.8	27.1
ปาย	Pai	..	..	..	..	..	..	..	..	..	..
ขุนยวม	Khun Yuam	..	..	..	..	..	..	..	..	..	..
แม่สะเรียง	Mae Sariang	30.4 23.3	30.8 23.4	27.5 23.5	30.9 22.8	30.5 22.7	30.6 23.4	30.9 23.3	30.9 23.2	26.6	27.1
เชียงใหม่	Chiangmai	31.6 23.5	30.9 23.9	31.7 23.7	32.7 22.4	32.8 22.9	31.9 23.2	31.3 23.6	31.6 23.3	27.5	27.0
ฝาง	Fang	32.4 ..	29.4 22.9	31.4 22.1	21.2	30.3 ..	22.4	..	30.9 22.2	26.6	..
ลำปาง	Lampang	32.8 23.3	32.0 23.9	32.8 22.8	33.2 22.5	33.6 22.8	32.4 23.6	32.3 24.7	32.7 23.4	28.2	27.6
น่าน	Nan	31.3 23.7	31.0 24.2	32.7 24.7	34.0 23.6	33.8 24.0	34.0 24.4	32.1 24.6	32.7 24.2	28.5	26.9
แพร่	Phrae	32.7 21.6	31.8 22.2	33.0 22.4	33.7 22.0	32.8 22.1	32.2 22.2	32.8 23.0	32.7 22.3	27.5	27.5
อุตรดิตถ์	Uttaradit	34.0 23.8	32.5 23.5	33.5 23.5	34.2 23.4	34.2 23.2	33.5 24.0	34.2 23.6	33.7 23.6	28.7	28.3
ตาก	Tak	32.7 24.9	31.7 25.3	32.6 24.6	32.1 24.8	29.6 24.7	33.0 25.2	32.0 26.5	32.0 25.2	28.6	28.3
เขื่อนภูมิพล	Bhumibol Dam	33.8 ..	32.3 23.7	24.4	..	33.3 ..	25.4	..	..	..	..
แม่สอด	Mae Sot	31.0 22.2	27.6 23.0	28.8 23.1	29.8 23.4	22.9	30.2 23.2	29.9 23.4	29.6 23.0	26.3	26.3
พิษณุโลก	Phitsanulok	34.0 25.0	32.2 23.6	30.9 24.8	33.6 23.5	33.7 23.9	34.5 26.1	33.5 25.5	33.1 24.4	28.9	28.4
เพชรบูรณ์	Phetchabun	32.3 24.0	31.8 23.7	32.1 24.8	31.8 24.8	32.0 22.9	33.1 23.7	31.1 24.7	32.0 24.1	28.1	27.1
ภาคตะวันออกเฉียงเหนือ	Northeastern Part										
เลย	Loei	32.8 23.6	32.5 24.7	31.5 23.0	32.5 22.6	33.8 22.9	32.1 23.3	32.8 22.8	32.6 23.2	27.9	27.0
อุดรธานี	Udon Thani	32.5 25.0	33.6 25.0	35.0 25.2	35.0 24.3	34.2 24.7	32.8 25.0	33.0 25.4	33.7 24.9	29.3	27.9
นครพนม	Nakhon Phanom	30.1 23.6	32.6 23.8	32.5 25.0	33.4 24.8	32.5 26.1	30.0 25.5	31.5 25.3	31.8 24.8	28.3	27.2
มุกดาหาร	Mukdahan	32.8 22.4	33.0 23.6	33.3 24.2	34.2 25.0	32.6 24.5	31.8 25.0	32.8 24.7	32.9 24.2	28.6	28.0
สกลนคร	Sakon Nakhon	31.6 23.2	31.1 24.3	33.2 24.8	33.9 23.5	33.5 24.7	32.1 25.2	31.5 25.5	32.4 24.5	28.5	27.7
ขอนแก่น	Khon Kaen	34.2 25.0	32.4 24.2	34.2 24.7	34.0 23.9	32.2 24.9	34.2 24.7	32.8 24.9	33.4 24.6	29.0	28.3
ร้อยเอ็ด	Roi Et	32.0 23.0	33.1 25.0	32.6 25.3	32.6 24.6	32.2 25.5	32.4 26.0	31.2 25.5	32.3 25.1	28.7	28.1
ชัยภูมิ	Chaiyaphum	31.9 24.1	31.7 24.2	31.8 23.7	31.7 23.4	32.7 23.9	32.0 24.1	32.5 24.4	32.0 24.0	28.0	..
อุบลราชธานี	Ubon Ratchathani	30.0 23.1	33.5 24.4	32.8 24.5	32.5 24.8	32.2 25.0	31.9 25.6	32.0 25.4	32.1 24.7	28.4	27.9
สุรินทร์	Surin	31.2 24.1	33.4 23.8	33.1 24.1	32.2 22.4	32.8 23.6	32.6 25.4	33.3 24.1	32.7 23.6	28.2	28.3
นครราชสีมา	Nakhon Ratchasima	32.5 23.6	33.0 23.9	32.6 22.8	31.1 23.4	34.3 23.0	34.1 24.4	33.7 24.1	33.0 23.6	28.3	28.1

สถานี	Station	อุณหภูมิสูงสุดและต่ำสุดเป็นองศา ซ. Max. and Min. Temperature in degree C.							สูงสุดเฉลี่ย ต่ำสุด Average Max. Min.	เฉลี่ยในสัปดาห์ Weekly Mean	ค่าปกติประจำเดือน Monthly Normal
		12	13	14	15	16	17	18			
ภาคกลาง	**Central Part**										
นครสวรรค์	Nakhon Sawan	34.3 24.6	33.2 24.5	33.5 24.0	24.1	34.2 22.9	35.2 24.0	32.7 24.4	34.0 24.1	29.1	28.8
ลพบุรี	Lopburi	33.2 24.2	32.8 24.0	32.2 24.4	32.9 23.7	33.7 23.2	33.2 24.3	32.5 24.3	32.7 24.0	28.4	28.1
สุพรรณบุรี	Suphanburi	34.9 ..	32.5 24.1	32.5 23.6	33.3 23.7	35.6 23.3	35.6 24.8	34.8 25.6	34.2 24.2	29.2	28.4
กาญจนบุรี	Kanchanaburi	32.0 24.5	30.8 24.6	31.0 24.5	31.6 23.2	34.2 23.7	31.8 24.3	31.4 25.1	31.8 24.3	28.2	28.3
ปราจีนบุรี	Prachinburi	31.6 24.4	31.6 23.8	32.0 24.3	31.8 24.1	33.2 24.8	33.0 24.0	32.2 23.9	32.2 24.3	28.3	27.7
อรัญญประเทศ	Aranyaprathet	31.5 23.0	32.0 24.3	33.0 23.3	31.0 23.7	33.0 24.0	32.0 24.5	32.5 24.0	32.1 23.8	28.0	27.9
พระนคร	Bangkok	31.3 24.7	31.8 24.8	31.4 24.5	31.1 23.3	33.0 23.7	32.5 24.4	32.9 25.2	32.0 24.4	28.2	28.4
ดอนเมือง	Don Muang	31.4 25.3	32.6 25.2	32.3 25.1	31.4 23.2	33.5 23.8	33.0 25.5	32.3 24.7	32.4 24.7	28.6	28.6
ป้อมพระจุล ฯ	Pom Phrachun	31.2 23.8	31.4 24.3	31.3 24.0	30.2 23.3	31.6 24.3	31.8 24.6	31.8 24.8	31.3 24.2	27.8	..
อ่าวไทยฝั่งตะวันออก	**Gulf of Thailand, East Coast**										
ชลบุรี	Chonburi	31.5 26.2	32.1 26.0	32.0 25.9	30.2 24.7	32.8 26.0	33.0 25.4	32.6 25.6	32.0 25.7	28.9	28.6
เกาะสีชัง	Ko Sichang	31.0 27.4	31.6 27.7	32.0 26.4	30.2 25.8	32.5 27.5	32.1 26.1	32.2 27.7	31.7 26.9	29.3	..
สัตหีบ	Sattahip	32.5 27.0	33.6 27.0	32.3 26.7	31.1 25.8	33.7 26.6	33.2 26.7	29.9 27.0	32.3 26.7	29.5	29.2
ระยอง	Rayong	30.5 25.1	31.2 26.6	25.7	29.8 ..	31.5 25.8	31.0 25.9	25.9	30.8 25.8	26.3	..
บ้านเพ	Ban Phe	31.1 25.5	31.0 26.1	26.5	30.6 ..	31.6 27.8	31.5 26.1	24.5	31.2 26.1	28.7	..
จันทบุรี	Chanthaburi	30.8 23.2	31.3 24.2	30.0 24.5	30.1 25.0	31.3 24.2	30.6 25.4	30.5 25.2	30.7 24.5	27.6	27.4
แหลมงอบ	Laem Ngop	31.4 ..	31.0 24.0	28.5 23.2	25.6	37.5 ..	31.2 25.6	25.6	29.9 24.8	27.4	..
คลองใหญ่	Khlong Yai	30.9 ..	29.9 23.5	23.2	27.9 ..	30.7 24.0	24.4	..	29.9 23.8	26.9	26.8
อ่าวไทยฝั่งตะวันตก	**Gulf of Thailand, West Coast**										
หัวหิน	Hua Hin	33.3 24.5	33.3 24.4	32.9 24.6	31.8 25.2	34.7 24.3	32.6 25.0	32.9 25.8	33.1 24.8	29.0	28.2
ประจวบคีรีขันธ์	Prachuap Khirikhan	30.8 24.4	31.5 24.9	31.4 23.8	30.1 23.6	31.7 23.8	31.4 24.8	33.1 25.1	31.9 24.4	28.2	27.8
ชุมพร	Chumphon	29.0 24.7	29.6 24.6	27.7 24.6	30.1 22.2	29.0 23.2	30.7 23.2	30.0 23.6	29.4 23.6	26.5	27.2
สุราษฎร์ธานี	Bandon	32.1 24.0	32.1 23.1	25.0	33.2 22.8	32.0 24.4	33.4 24.3	33.7 23.3	32.8 23.5	28.2	27.8
นครศรีธรรมราช	Nakhon Si Thammarat	33.6 23.6	32.4 23.2	33.7 22.5	34.0 23.3	33.4 23.4	33.6 23.6	31.6 23.6	33.2 23.3	28.3	27.9
สงขลา	SongKhla	34.4 22.5	32.7 23.6	32.5 22.4	33.4 23.2	33.9 23.7	34.2 24.6	32.8 23.3	33.2 23.4	28.3	28.4
นราธิวาส	Narathiwat	30.3 22.8	30.2 22.3	31.2 22.4	28.8 23.6	31.6 23.0	33.3 24.8	31.8 24.5	31.2 23.3	27.3	27.1
ภาคใต้ฝั่งตะวันตก	**Southern Part, West Coast**										
ระนอง	Ranong	29.0 25.0	26.5 23.0	28.2 23.5	29.5 22.4	26.2 23.1	29.5 22.8	28.9 23.2	28.3 23.3	25.8	26.3
ภูเก็ต	Phuket	30.2 24.2	23.5	30.7 24.0	31.0 25.1	30.8 27.0	30.0 25.7	31.3 23.7	30.7 24.7	27.7	27.4
ตรัง	Trang	28.2 22.5	31.3 22.7	30.2 23.5	32.8 23.8	31.6 23.3	30.6 24.0	32.2 24.7	31.1 23.4	27.3	27.3

แก้ไขเพิ่มเติมรายงานอากาศประจำสัปดาห์ฉบับที่ ๓๒/๒๕๐๖ เนื่องจากได้รับรายงานฝนเพิ่มเติมภายหลัง

Correction in Weekly Weather Report No. 32/1963 for late report of rainfall data

สถานีฝน	Station	วันที่และจำนวนน้ำฝนเป็นมิลลิเมตร Date and amount of rainfall in m.m. สิงหาคม August 8	9	10	11	ฝนรวม มม. Total m.m.	ฝนรวมตั้งแต่ 1 ม.ค. Accumulative rain-fall Since Jan.1 ฝนจริง Actual	สูง(+)ต่ำ(-)กว่าปกติ Above(+) Below(-) Normal
ภาคเหนือ	**Northern Part**							
10. อ.เวียงป่าเป้า	Wiang Pa Pao				16.7	82.0		
11. อ.พะเยา	Phayao				26.3	69.5		
14. อ.ขุนยวม	Khun Yuam				75.3	115.3		
20. อ.ดอยสะเก็ด	Doi Saket				13.8	72.2		
21. อ.หางดง	Hang Dong				6.9	42.8		
22. อ.สันทราย	San Sai				5.4	37.6		
24. อ.สันกำแพง	San Kamphaeng				13.2	43.9		
31. อ.เกาะคา	Ko Kha				5.8	44.3		
32. อ.เถิน	Thoen				16.5	24.7		
33. จ.แพร่	Phrae				21.1	91.4		
35. อ.สูงเม่น	Sung Men				31.5	84.4		
41. อ.น้ำปาด	Nam Pat				2.9	2.9		
53. จ.กำแพงเพชร	Kamphaeng Phet				5.3	50.1	464.9	+ 80.6
59. อ.หล่มสัก	Lom Sak				18.6	37.1		
ภาคตะวันออกเฉียงเหนือ	**Northeastern Part**							
5. จ.หนองคาย	Nong Khai				30.2	105.3	1018.6	+ 53.1
6. อ.บึงกาฬ	Bung Kan				32.4	32.4		
13. อ.วานรนิวาส	Wanon Niwat			25.3	41.0	210.0		
14. อ.พรรณานิคม	Phanna Nikhom			19.1	44.8	122.3		
16. อ.บ้านแพง	Ban Phaeng				55.2	177.5		
17. อ.ท่าอุเทน	Tha U-ten				13.2	44.9		
18. อ.นาแก	Na Kae			8.6	16.2	131.9		
19. อ.ธาตุพนม	That Phanom				136.4	465.0		
38. อ.สหัสขันธ์	Sahatsakhan				30.4	115.7		
44. อ.เสลภูมิ	Selaphum				25.2	74.9		
48. อ.สุวรรณภูมิ	Suwannaphum				13.1	42.4		

สถานีฝน	Station	วันที่และจำนวนน้ำฝนเป็นมิลลิเมตร Date and amount of rainfall in m. m. สิงหาคม August				ฝนรวม ม.ม. Total m. m.	ฝนรวมตั้งแต่ 1 ม.ค. Accumulative rain-fall Since Jan. 1	
		8	9	10	11		ฝนจริง Actual	สูง(+)ต่ำ(-)กว่าปกติ Above(+) Below(-) Normal
58.อ.สีคิ้ว	Si Khiu			28.7	12.5	41.2		
73.อ.กันทรารมย์	Kantharatom				8.8	31.1		
80.อ.ยะโสธร	Yasothon				25.2	99.6		
82.อ.คำเขื่อนแก้ว	Kham Khuan Kaeo				32.0	59.0		
83.อ.เขื่องใน	Khuang Nai				14.0	77.8		
ภาคกลาง	Central Part							
9.จ.ชัยนาท	Chainat				2.1	33.3	395.0	- 265.5
20.จ.สุพรรณบุรี	Suphanburi*				4.0	25.6	381.6	- 202.4
22.อ.ศรีประจันต์	Si Prachan			19.1		59.1		
24.จ.อ่างทอง	Ang Thong				8.3	47.6	622.8	- 126.1
25.อ.โพธิ์ทอง	Pho Thong		8.4	8.1	3.0	42.5		
26.อ.ไชโย	Chaiyo			31.0		36.8		
27.อ.วิเศษไชยชาญ	Wisat Chaichan				6.7	32.5		
29.จ.สระบุรี	Saraburi				34.6	63.1	581.8	- 3.9
30.อ.หนองแค	Nong Khae				5.0	38.9		
34.อ.บางบาล	Bang Ban				5.4	81.8		
36.อ.ท่าเรือ	Tha Rua				10.6	68.0		
38.จ.นครนายก	Nakhon Nayok				16.2	129.3	913.9	- 280.9
41.อ.บ้านนา	Ban Na				11.2	96.8		
43.อ.บ้านสร้าง	Ban Sang			54.2	19.2	123.7		
44.อ.ศรีมหาโพธิ์	Si Maha Pho				8.3	93.5		
45.อ.กบินทร์บุรี	Kabinburi				0.3	94.3		
49.อ.ธัญญะบุรี	Thanyaburi				5.7	49.9		
50.จ.นนทบุรี	Nonthaburi				3.2	60.8	447.5	- 238.7
59.อ.บางเขน	Bang Khen			5.9	0.2	45.4		
63.จ.ฉะเชิงเทรา	Chachoengsao				13.7	46.0	369.1	- 334.1
65.อ.บ้านโป่ง	Ban Phong				5.5	43.5		
72.จ.สมุทรปราการ	Samut Prakan				12.2	47.1	560.9	- 288.4
73.อ.บางพลี	Bang Phli				6.4	32.5		

สถานีฝน	Station	วันที่และจำนวนน้ำฝนเป็นมิลลิเมตร Date and amount of rainfall in m.m. สิงหาคม August				ฝนรวม ม.ม. Total m.m.	ฝนรวมตั้งแต่ 1 ม.ค. Accumulative rain-fall Since Jan.1	
		8	9	10	11		ฝนจริง Actual	สูง(+)ต่ำ(-)กว่าปกติ Above(+) Below(-) Normal
ชายฝั่งทะเลตะวันออก	Gulf of Thailad, East Coast							
2. อ.พนัสนิคม	Phanat Nikhom				14.8	36.3		
17. อ.แหลมงอบ	Laem Ngop			37.0		69.5		
18. อ.คลองใหญ่	Khlong Yai*				21.3	300.2	2521.3	- 231.8
ชายฝั่งทะเลตะวันตก	Gulf of Thailand, West Coast							
6. อ.ท่าแซะ	Tha Sae				23.4	63.0		
18. จ.พัทลุง	Phatthalung				17.4	40.3	490.4	- 340.5
ภาคใต้ฝั่งทะเลตก	Southern Part West Coast							
3. จ.พังงา	Phang Nga			34.5	11.3	61.8	982.4	- 483.0
4. อ.ตะกั่วป่า	Takua Pa				28.4	168.7		
5. อ.ตะกั่วทุ่ง	Takua Thung				18.2	28.6		

พิมพ์ที่โรงพิมพ์ กรมอุตุนิยมวิทยา บางกะปี พระนคร
กรมอุตุนิยมวิทยา เจ้าของ
นาวาเอก ประเสริฐ สุนทโรทก ผู้พิมพ์ผู้โฆษณา พ.ศ. ๒๕๐๖

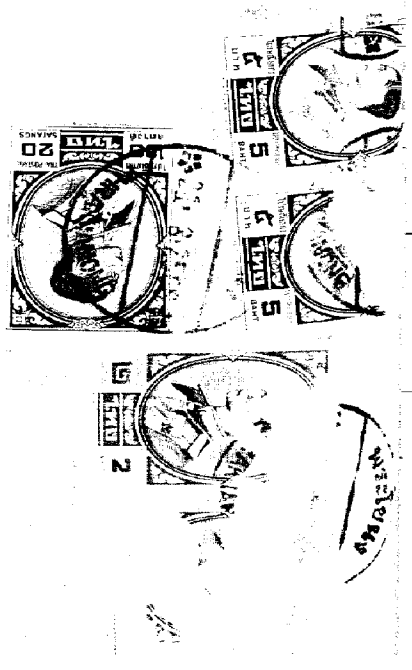

กรมอุตุนิยมวิทยา สำนักนายกรัฐมนตรี

รายงานอากาศประจำสัปดาห์ ระหว่างวันที่ ๑๙ ถึง ๒๕ สิงหาคม ๒๕๐๖

ฉบับที่ ๓๔ / ๒๕๐๖

พลเรือโท สนิธ เวสารัชชนันท์

อธิบดีกรมอุตุนิยมวิทยา



METEOROLOGICAL DEPARTMENT

OFFICE OF THE PRIME MINISTER

BANGKOK THAILAND

WEEKLY WEATHER REPORT

DURING THE PERIOD AUGUST 19 — 25, 1963

No. 34 / 1963

Sanit Vesa — rajananda

Vice Admiral, Director General

สรุปลักษณะอากาศทั่วไปในรอบสัปดาห์

ระหว่างวันที่ ๑๙ – ๒๕ สิงหาคม ๒๕๐๖

๑. ในตอนต้นสัปดาห์ร่องมรสุมได้เลื่อนต่ำลงมาพาดอยู่ในภาคเหนือ และภาคตะวันออกเฉียงเหนือของประเทศไทย แต่ในตอนปลายสัปดาห์ได้เลื่อนกลับขึ้นไปพาดอยู่ในตอนเหนือสุดของประเทศ

๒. ในวันที่ ๒๑ ส.ค.๐๖ มีดีเปรสชั่นเกิดขึ้นในบริเวณตอนกลางของทะเลจีนใต้ แล้วเคลื่อนตัวทางทิศตะวันตกเฉียงเหนือไปสลายตัวที่บริเวณก้นอ่าวตังเกี๋ยในวันที่ ๒๓ ส.ค.

๓. ตลอดสัปดาห์มีฝนดีเกือบทั่วไปในทุกภาคของประเทศ

กรมอุตุนิยมวิทยา

๒๖/ ๘ / ๒๕๐๖

General Situation

Period August 19 – 25,1963

1. During the first half of the week, the monsoon trough moved southward lying across the Northern and Northeastern Parts of Thailand but it moved back to the extreme north of Thailand in the latter half of the week.

2. A depression developed in the central portion of South China Sea on August 21. It moved northwestward and dissipated in the head Gulf of Tonkin on August 23.

3. During the week, substantial rains scattered throughout the country.

Meteorological Department
26 / 8 /1963

การคาดหมายลักษณะอากาศใน ๗ วันข้างหน้า
ตั้งแต่วันที่ ๒๖ สิงหาคม – ๑ กันยายน ๒๕๐๖

ภาคเหนือ ภาคตะวันออกเฉียงเหนือ ภาคกลาง อ่าวไทย ฝั่งตะวันออก	คาดว่า ฝนตกชุกตลอดสัปดาห์
อ่าวไทย ฝั่งตะวันตก	คาดว่า จะมีฝนเป็นแห่ง ๆ ตลอดสัปดาห์
ภาคใต้ ฝั่งตะวันตก	คาดว่า จะมีฝนทั่วไปตลอดสัปดาห์
พระนคร และ ธนบุรี	คาดว่า ฝนตกชุกตลอดสัปดาห์

กรมอุตุนิยมวิทยา
๒๖ / ๘ /๒๕๐๖

Weather Outlook for the next seven days
From August 26 – September 1, 1963

Northern Part: Northeastern Part: Central Part: Gulf of Thailand, East Coast:	Expected substantial rains during the whole week.
Gulf of Thailand, West Coast:	Expected scattered rains throughout the week.
Southern Thailand, West Coast:	Expected widespread rains throughout the week.
Bangkok and Thonburi:	Expected substantial rains during the whole week.

Meteorological Department
26 / 8 /1963

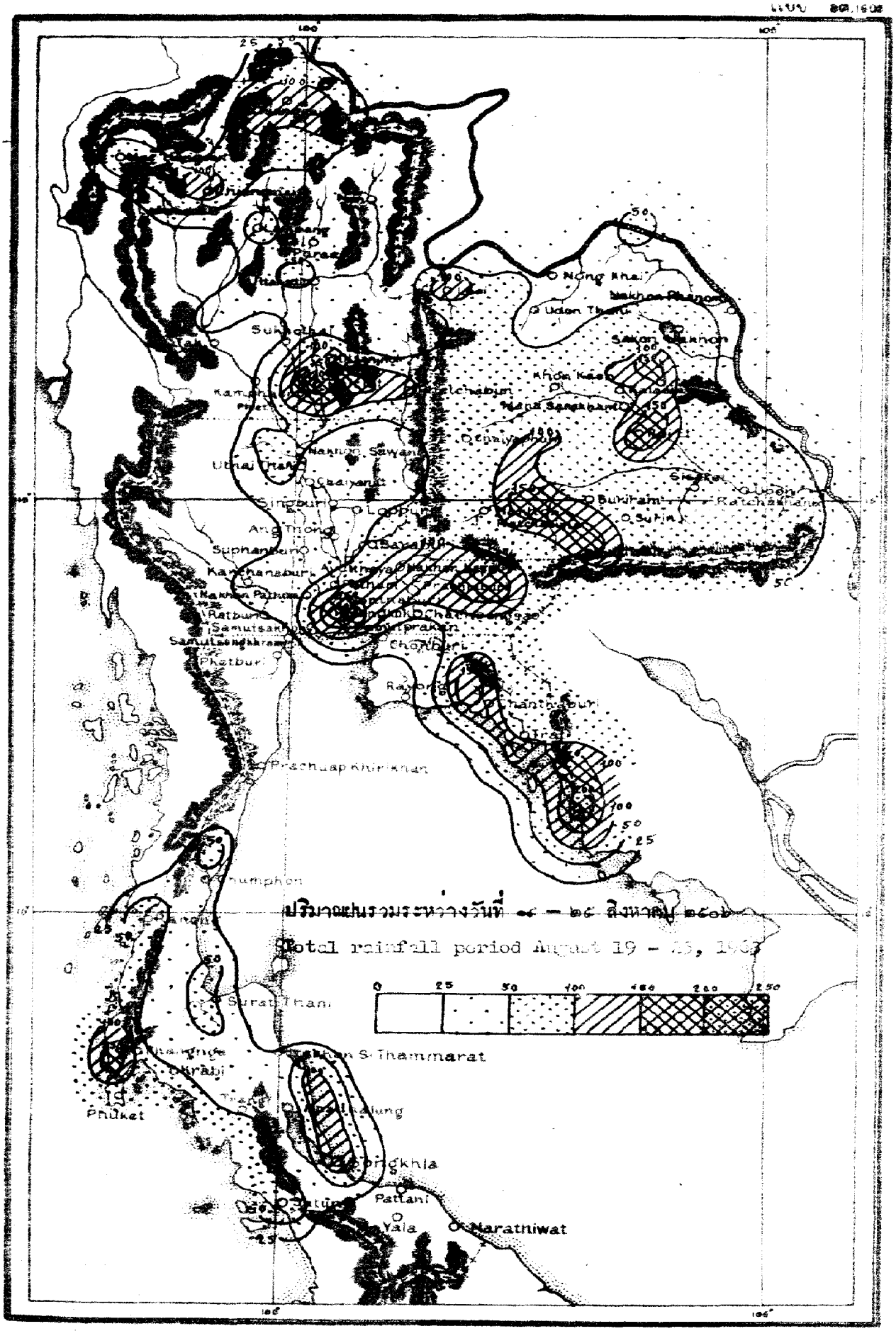
ปริมาณฝนรวมระหว่างวันที่ ๑๙ – ๒๔ สิงหาคม ๒๕๐๖
Total rainfall period August 19 – 24, 1963
0 25 50 100 150 200 250
Nong Khai
Udon Thani
Sakon Nakhon
Khon Kaen
Nakhon Sawan
Uthai Thani
Singburi
Lopburi
Ang Thong
Suphanburi
Kanchanaburi
Nakhon Pathom
Ratburi
Samutsakhon
Samutsongkhram
Phetburi
Chonburi
Rayong
Chanthaburi
Trat
Prachuap Khirikhan
Chumphon
Surat Thani
Nakhon Si Thammarat
Phuket
Songkhla
Pattani
Yala
Narathiwat

สถานีฝน	Station	วันที่และจำนวนน้ำฝนเป็นมิลลิเมตร Date and amount of rainfall in m.m. สิงหาคม August							ฝนรวม ม.ม. Total m.m.	ฝนรวมตั้งแต่ 1 ม.ค. Accumulative rain-fall Since Jan.1	
		19	20	21	22	23	24	25		ฝนจริง Actual	สูง(+)ต่ำ(-)กว่าปกติ Above(+) Below(-) Normal
ภาคเหนือ	Northern Part										
1.จ.เชียงราย	Chiangrai *	14.6	4.2		27.9	3.2	40.4	11.3	101.6	974.3	-175.5
2.อ.แม่สาย	Mae Sai				56.8	11.7			68.5		
3.อ.เชียงแสน	Chiangsaen	25.2				15.0			40.2		
4.อ.แม่จัน	Mae Chan				58.3	17.4			75.7		
5.อ.เชียงของ	Chiangkhong				19.2				19.2		
6.อ.เทิง	Thoeng				46.5		12.3		58.8		
7.อ.แม่สรวย	Mae Sruai	22.7			28.0	11.2	40.0		101.9		
8.อ.เชียงคำ	Chiangkham	24.6			69.8		12.2		106.6		
9.อ.พาน	Phan	25.4			21.4				46.8		
10.อ.เวียงป่าเป้า	Wiang Pa Pao			21.5	5.1		44.0		70.6		
11.อ.พะเยา	Phayao				24.9		20.9		54.6		
12.อ.แม่ฮ่องสอน	Mae Hongson*	T	10.4		8.9	23.2	11.1	5.1	58.7	967.3	+166.5
13.อ.ปาย	Pai*	..	..	..	..	..	..	..	..		
14.อ.ขุนยวม	Khun Yuam	..	..	..	..	..	..	..	..		
15.อ.แม่สะเรียง	Mae Sariang*	2.9	T	2.8	1.4	3.3	1.1	3.9	15.4	715.3	-143.1
16.จ.เชียงใหม่	Chiangmai*	0.1		0.8	38.7	20.9	43.0		103.5	601.5	-142.9
17.อ.ฝาง	Fang										
18.อ.เชียงดาว	Chiangdao				34.6				34.6		
19.อ.แม่แตง	Mae Taeng				43.3				43.3		
20.อ.ดอยสะเก็ด	Doi Saket	1.9		22.1	43.1				67.1		
21.อ.ฮางดง	Hang Dong	0.9		52.4	54.0		19.5		126.8		
22.อ.สันทราย	San Sai	1.9		2.9	72.8				77.6		
23.อ.สันป่าตอง	San Pa Tong	2.3		10.8	38.7		10.6		62.4		
24.อ.สันกำแพง	San Kamphaeng	7.3		9.4	5.3		13.3		35.3		
25.อ.จอมทอง	Chom Thong				27.5				27.5		
26.อ.ฮอด	Hot		3.8		8.6		11.9		24.3		
27.จ.ลำพูน	Lamphun				26.0				26.0		
28.จ.ลำปาง	Lampang*	T	T		12.0	46.0	11.2	0.9	70.1	617.3	- 28.8
29.อ.แจ้ห่ม	Chae Hom	..	..	..	..	..	..	..	..		
30.อ.เถินบุรพาย	Sop Prap	5.2	0.4		4.1	2.7			12.4		
31.อ.เกาะคา	Ko Kha										
32.อ.เถิน	Thoen	24.9							24.9		
33.จ.แพร่	Phrae	8.9			6.1	15.6			30.6		
34.สนามบินแพร่	Phrae Airport*	20.7	0.2		4.6	11.0	2.4	T	38.9	733.7	+103.3
35.อ.สูงเม่น	Sung Men				6.8				6.8		
36.จ.น่าน	Nan*	10.2	T		3.2	3.0	7.8	13.2	37.4	849.2	+ 72.7
37.อ.ทุ่งช้าง	Thung Chang				2.2				2.2		

สถานีฝน	Station	วันที่และจำนวนน้ำฝนเป็นมิลลิเมตร Date and amount of rainfall in m.m. สิงหาคม August							ฝนรวม ม.ม. Total m.m.	ฝนรวมตั้งแต่ 1 ม.ค. Accumulative rain-fall Since Jan.1	
		19	20	21	22	23	24	25		ฝนจริง Actual	สูง(+)ต่ำ(-)กว่าปกติ Above(+) Below(-) Normal
38.อ.นาน้อย	Na Noi				12.7	33.0			45.7		
39.จ.อุตรดิตถ์	Uttaradit*	6.1	1.3		1.7	32.8	1.9	1.5	45.3	843.7	-122.3
40.อ.ลับแล	Lap Lae	72.9			1.5				74.4		
41.อ.น้ำปาด	Nam Pat				47.4				47.4		
42.จ.ตาก	Tak		2.1						2.1		
43.สนามบินตาก	Tak Airport*	T	T			4.6	8.8	1.8	15.2	383.1	- 61.5
44.อ.บ้านตาก	Ban Tak						24.7		24.7		
45.อ.แม่สอด	Mae Sot*	1.0			0.8	2.9	2.8	16.8	24.3	1113.2	+ 35.8
46.เขื่อนภูมิพล	Bhumibol Dam*	..	..	..	..	..	..	..	..		
47.จ.สุโขทัย	Sukhothai	2.9				7.3			10.2	334.9	-406.2
48.อ.สวรรคโลก	Sawankhalok		6.1						6.1		
49.อ.กงไกรลาศ	Kongkrailat	..	..	..	..	..	..	..	..		
50.จ.พิษณุโลก	Phitsanulok*	16.5	0.5		8.6	37.0	73.0	9.2	144.8	883.0	+ 27.3
51.อ.พรหมพิราม	Phrom Phiram					35.8			35.8		
52.อ.วังทอง	Wang Thong	2.1				18.3	2.0		22.4		
53.จ.กำแพงเพชร	Kamphaeng Phet	3.9					17.8		21.7	524.8	+ 80.9
54.จ.พิจิตร	Phichit	71.5				21.7	111.3		204.5	778.0	- 47.2
55.อ.บางมูลนาค	Bang Munnak					20.9			20.9		
56.อ.ตะพานหิน	Taphanhin	7.8				25.7	13.4		46.9		
57.จ.เพชรบูรณ์	Phetchabun*					15.9	107.2		123.1	1070.8	+301.8
58.อ.หล่มเก่า	Lom Kao				15.5				15.5		
59.อ.หล่มสัก	Lom Sak	5.2		2.8	27.9				35.6		
60.อ.ชนแดน	Chon Daen	..	..	..	..	..	..	...	..		
ภาคตะวันออกเฉียงเหนือ	Northeastern Part										
1.จ.เลย	Loei*	81.3			31.4	7.1	2.6	12.0	134.4	739.8	-153.0
2.อ.ท่าลี่	Tha Li	15.2							15.2		
3.อ.เชียงคาน	Chiangkhan	34.1					9.1		43.2		
4.อ.ด่านซ้าย	Dan Sai	7.0	5.4			25.7			38.1		
5.จ.หนองคาย	Nong Khai				1.1	29.1	5.6		35.8	1089.2	- 22.2
6.อ.บึงกาฬ	Bung Kan		10.0	50.0	2.2				62.2		
7.อ.โพนพิสัย	Phon Phisai				16.0				16.0		
8.อ.ท่าบ่อ	Tha Bo				5.4	5.6			11.0		
9.จ.อุดรธานี	Udon Thani*				6.7	0.4	T	3.6	10.7	991.3	+144.8
10.อ.บ้านผือ	Ban Phu	16.8			34.0				50.8		
11.อ.หนองหาน	Nong Han										
12.จ.สกลนคร	Sakon Nakhon*	0.3			T	10.0	14.4	26.3	51.0	1357.6	+274.2
13.อ.วานรนิวาส	Wanon Niwat				20.3				20.3		
14.อ.พรรณานิคม	Phanna Nikhom	38.0			17.8				55.8		

สถานีฝน	Station	วันที่และจำนวนน้ำฝนเป็นมิลลิเมตร Date and amount of rainfall in m. m. สิงหาคม August							ฝนรวม ม.ม. Total m. m.	ฝนรวมตั้งแต่ 1 ม.ค. Accumulative rain-fall Since Jan. 1	
		19	20	21	22	23	24	25		ฝนจริง Actual	สูง(+)ต่ำ(-)กว่าปกติ Above(+) Below(-) Normal
15.จ.นครพนม	Nakhon Phanom*	12.0			0.8	0.2	T	1.2	13.2	2178.6	+560.8
16.อ.บ้านแพง	Ban Phaeng			9.1	10.0	20.2	10.1		49.4		
17.อ.ท่าอุเทน	Tha Uten				29.8		15.6		45.1		
18.อ.นาแก	Na Kae				55.5				55.5		
19.อ.ธาตุพนม	That Phanom										
20.อ.มุกดาหาร	Mukdahan*		T		28.2	T	1.5	0.1	29.8	1097.0	+155.8
21.จ.ชัยภูมิ	Chaiyaphum*	6.3			6.2	25.7	13.7		51.9	725.0	+183.6
22.อ.ภูเขียว	Phu Khieo					8.6			8.6		
23.อ.เกษตรสมบูรณ์	Kaset Sombun										
24.อ.ครสวรรค์	Khon Sawan				4.3				4.3		
25.อ.จตุรัส	Chaturat	7.5				54.8			62.3		
26.อ.บำเหน็จณรงค์	Bamnet Narong	5.5				55.1	2.8		63.4		
27.จ.ขอนแก่น	Khon Kaen*	26.0			0.9	4.5	30.4	20.9	82.7	820.8	+ 42.4
28.อ.น้ำพอง	Nam Phong	..	..	..	..	..	..	..	..		
29.อ.ภูเวียง	Phu Wiang	2.2							2.2		
30.อ.ชุมแพ	Chum Phae →										
31.อ.ชนบท	Chonnabot	12.8	3.0	3.4	1.8	1.8	59.6		82.4		
32.อ.มัญจาคีรี	Mancha Khiri →										
33.อ.พล	Phon					36.4			36.4		
34.จ.มหาสารคาม	Maha Sarakham	3.8	15.8				22.5		42.1	720.8	- 77.0
35.อ.พยัคฆภูมิพิสัย	Phayakkhaphum Phisai	2.3	8.1		16.0		1.0		27.4		
36.อ.บรบือ	Borabu	4.0	3.2		3.7				10.9		
37.จ.กาฬสินธุ์	Kalasin	5.4			2.8		34.9		43.1	728.7	-279.7
38.อ.สหัสขันธ์	Sahatsakhan			50.4					50.4		
39.อ.ยางตลาด	Yang Talat	0.5	1.4		54.2		102.2		158.3		
40.อ.กันทรวิชัย	Kanthara Wichai			1.0	1.9		96.0		98.9		
41.อ.กมลาสัย	Kamalasai	7.0	8.6	16.8	13.9		17.9		64.2		
42.จ.ร้อยเอ็ด	Roi Et*	23.9	4.9	T	T		23.8	140.2	187.9	947.4	+ 38.6
43.อ.โพนทอง	Phon Thong										
44.อ.เสลภูมิ	Selaphum				17.5				17.5		
45.อ.ธวัชบุรี	Thawatburi	29.1							29.1		
46.อ.จตุรพักตรพิมาน	Chaturaphak Phiman		62.2		13.0				75.2		
47.อ.เกษตรวิสัย	Kaset Wisai		11.2		77.6		71.1		159.9		
48.อ.สุวรรณภูมิ	Suwannaphum		37.4						37.4		
49.จ.นครราชสีมา	Nakhon Ratchasima*	9.3	22.2	13.2	9.5	26.7	6.0	T	86.9	770.0	+137.6
50.อ.บัวใหญ่	Bua Yai	36.1	1.6			65.8	1.3		104.8		
51.อ.พิมาย	Phimai	15.5	1.2			4.1	6.3		27.1		
52.อ.จักราช	Chakkarat	39.3			20.3	8.3	9.5		183.4		

สถานีฝน	Station	วันที่และจำนวนน้ำฝนเป็นมิลลิเมตร Date and amount of rainfall in m.m. สิงหาคม August							ฝนรวม ม.ม. Total m.m.	ฝนรวมตั้งแต่ 1 ม.ค. Accumulative rain-fall Since Jan. 1	
		19	20	21	22	23	24	25		ฝนจริง Actual	สูง(+)ต่ำ(-)กว่าปกติ Above(+) Below(-) Normal
53.อ.โชคชัย	Chok Chai	1.7	14.0	14.0		6.3	1.3		37.3		
54.อ.ด่านขุนทด	Dan Khunthot					33.5			33.5		
55.อ.โนนไทย	Non Thai	47.8	20.7			80.0			148.5		
56.อ.สูงเนิน	Sung Noen				94.2	25.7			119.9		
57.อ.ปักธงชัย	Pak Thong Chai	..	..	..	..	..	..	..	..		
58.อ.สีคิ้ว	Si Khiu					46.5			46.5		
59.อ.ครบุรี	Khonburi		30.7	30.0	7.0				67.7		
60.จ.บุรีรัมย์	Buriram					20.3	9.8		30.1	672.5	-161.0
61.อ.พุทไธสง	Phut Thai Song		40.8			5.7	2.8		49.3		
62.อ.ลำปลายมาศ	Lam Plai Mat				10.6				10.6		
63.อ.นางรอง	Nang Rong		44.5		1.0	11.5	9.9		66.9		
64.อ.ประโคนชัย	Prakhon Chai				154.8				154.8		
65.จ.สุรินทร์	Surin*		0.8		63.1	22.6	2.2	0.5	89.2	854.8	+144.3
66.อ.ท่าตูม	Tha Tum				4.1	1.4	26.0		31.5		
67.อ.รัตนบุรี	Rattanaburi	7.6			18.4		7.6		33.6		
68.อ.ปราสาท	Prasat						42.7		42.7		
69.อ.สังขะ	Sangkha	..	..	..	..	..	..	..	..		
70.จ.ศรีสะเกษ	Sisaket		10.5		75.0				85.5	642.7	-176.6
71.อ.ราษีไศล	Rasisalai				26.7				26.7		
72.อ.อุทุมพรพิสัย	Uthumphon Phisai										
73.อ.กันทรารมย์	Kantharalom		16.5		73.0				89.5		
74.อ.ขุขันธ์	Khukhan										
75.กันทรลักษ์	Kantharalak										
76.จ.อุบลราชธานี	Ubon Ratchathani*	T	7.6		15.2	2.2	1.3	0.1	26.4	951.2	-208.2
77.อ.เขมราฐ	Khemmarat				33.6				33.6		
78.อ.มหาชนะชัย	Maha Chana Chai				18.3				18.3		
79.อ.อำนาจเจริญ	Amnat Charoen										
80.อ.ยโสธร	Yasothon						12.2		12.2		
81.อ.ตระการพืชผล	Trakan Phut Phon		20.5	8.5	59.5				88.5		
82.อ.คำเขื่อนแก้ว	Kham Khuan Kaeo										
83.อ.เรืองใน	Khuang Nai										
84.อ.โขงเจียม	Khong Chiam										
85.อ.พิบูลมังสาหาร	Phibun Mangsahan				12.5				12.5		
86.อ.เดชอุดม	Det Udom		5.5	23.1	22.5	6.7	12.8		70.6		
ภาคกลาง	Central Part										
1.จ.นครสวรรค์	Nakhon Sawan*	0.1	0.1			43.4			43.4	518.4	-176.2
2.อ.บรรพตพิสัย	Banphot Phisai			1.3			12.3		13.6		
3.อ.ลาดยาว	Lat Yao					61.7			61.7		

สถานีฝน	Station	วันที่และจำนวนน้ำฝนเป็นมิลลิเมตร Date and amount of rainfall in m. m. สิงหาคม August							ฝนรวม พ.ย. Total m. m.	ฝนรวมตั้งแต่ 1 พ.ค. Accumulative rain-fall Since Jan.1	
		19	20	21	22	23	24	25		ฝนจริง Actual	สูง(+)ต่ำ(-) กว่าปกติ Above(+) Below(-) Normal
4.อ.ชุมแสง	Chumsaeng					26.8			26.8		
5.อ.พยุหคีรี	Phayuha Khiri										
6.จ.อุทัยธานี	Uthai Thani	1.8	7.7			33.8			43.3	553.3	-147.1
7.อ.หนองฉาง	Nong Chang					30.2			30.2		
8.อ.หนองขาหย่าง	Nong Kha Yang					65.7			65.7		
9.จ.ชัยนาท	Chainat	3.2							3.2	461.0	-267.2
10.อ.มโนรมย์	Manorom	1.1				15.9			17.0		
11.อ.วัดสิงห์	Wat Sing	1.3	1.3			12.3			14.9		
12.จ.สิงห์บุรี	Singburi	..	..	..	..	..	..	..	..	..	..
13.อ.อินทร์บุรี	Inburi	4.7							4.7		
14.อ.บางระจัน	Bangrachan	4.9			6.8				11.7		
15.อ.พรหมบุรี	Phromburi	8.8							8.8		
16.จ.ลพบุรี	Lopburi*	23.2				6.8	10.1	0.1	40.2	429.7	-348.6
17.อ.บ้านหมี่	Ban Mi	14.6							14.6		
18.อ.ชัยบาดาล	Chai Badan		18.6	8.1					26.7		
19.อ.ท่าวุ้ง	Tha Wung	8.7							8.7		
20.จ.สุพรรณบุรี	Suphanburi*	3.1	18.2	6.2		0.7	2.1		30.3	408.5	-274.5
21.อ.เดิมบางนางบวช	Doembang Nangbuat	19.3		6.0	10.3	1.9			37.5		
22.อ.ศรีประจันต์	Si Prachan	8.0							8.0		
23.อ.สองพี่น้อง	Song Phi Nong										
24.จ.อ่างทอง	Ang Thong	5.8		10.5					16.3	643.1	-177.8
25.อ.โพธิ์ทอง	Pho Thong	4.2		26.7					30.9		
26.อ.ไชโย	Chaiyo			18.0					18.0		
27.อ.วิเศษไชยชาญ	Wiset Chaichan			30.4	9.1		7.1		46.6		
28.อ.ป่าโมก	Pa Mok	11.1			4.7		3.5		19.3		
29.จ.สระบุรี	Saraburi	17.0	20.5	2.1		14.1	30.8		84.5	936.3	- 34.4
30.อ.หนองแค	Nong Khae	10.4	1.5	2.4	33.5				47.8		
31.อ.แก่งคอย	Kaeng Khoi	..	..	..	..	..	..	..	..		
32.จ.พระนครศรีอยุธยา	Ayutthaya	..	..	..	..	..	..	..	..	..	..
33.อ.บางไทร	Bang Sai	..	..	..	..	..	..	..	..		
34.อ.บางบาล	Bang Ban	15.4		10.2	8.6		0.7		34.9		
35.อ.เสนา	Sena	13.0	2.3	8.3			1.8		23.6		
36.อ.ท่าเรือ	Tha Rua	13.4							13.4		
37.อ.ผักไห่	Phak Hai				29.0				29.0		
38.อ.บางปะอิน	Bang Pa-in		19.8	32.1					51.9		
39.จ.นครนายก	Nakhon Nayok	82.4		2.9	13.2				108.5	1115.8	-223.1
40.อ.ปากพลี	Pak Phli	53.1		5.9	7.1				66.1		
41.อ.บ้านนา	Ban Na	90.0		3.0		11.4	12.1		116.5		

สถานีฝน	Station	วันที่และจำนวนน้ำฝนเป็นมิลลิเมตร Date and amount of rainfall in m.m. สิงหาคม August							ฝนรวม ม.ม. Total m.m.	ฝนรวมตั้งแต่ 1 ม.ค. Accumulative rainfall Since Jan.1	
		19	20	21	22	23	24	25		ฝนจริง Actual	สูง(+)ต่ำ(-)กว่าปกติ Above(+) Below(-) Normal
42.จ.ปราจีนบุรี	Prachinburi*	24.7	0.7	1.1	40.7	38.9	6.7	0.9	113.7	1351.8	+ 83.0
43.อ.บ้านสร้าง	Ban Sang	9.8			56.7				66.5		
44.อ.ศรีมหาโพธิ์	Si Maha Pho	28.7	5.8			121.7			156.2		
45.อ.กบินทร์บุรี	Kabinburi	0.4	0.3		20.4	10.7	0.4		32.2		
46.อ.วัฒนานคร	Watthana Nakhon	1.5	20.8			2.1			24.4		
47.อ.อรัญประเทศ	Aranyaprathet*		1.7			0.9	7.6	1.4	11.6	736.5	-290.1
48.จ.ปทุมธานี	Pathum Thani	6.0	21.8	3.5					31.3	546.6	-355.6
49.อ.ธัญบุรี	Thanyaburi	6.4		37.2			1.4		45.0		
50.จ.นนทบุรี	Nonthaburi		15.2	85.8		24.5			125.5	588.1	-165.3
51.อ.บางบัวทอง	Bang Bua Thong	2.6	27.7	56.3			24.4		111.0		
52.จ.กาญจนบุรี	Kanchanaburi*	3.6	28.6	1.2		1.1	11.3	0.5	46.3	495.4	-100.6
53.อ.ท่าม่วง	Tha Muang		50.0						50.0		
54.จ.นครปฐม	Nakhon Pathom	..	..	..	..	..	..	..	..	..	..
55.อ.นครชัยศรี	Nakhon Chai Si		11.1		27.4				38.5		
56.จ.ธนบุรี	Thonburi	..	..	..	..	..	..	..	..	..	..
57.จ.พระนคร	Bangkok*	1.2	39.2	73.7		51.7	37.0	T	202.8	709.4	-175.8
58.สนามบินดอนเมือง	Don Muang*	2.7	12.2	1.9		4.4	11.8	T	33.0	640.4	-267.7
59.อ.บางเขน	Bang Khen										
60.อ.มีนบุรี	Minburi			28.4		7.2			36.6		
61.อ.ลาดกระบัง	Lat Krabang			6.7					6.7		
62.อ.บางนา	Bang Na*	0.5	45.8	52.3		4.0	0.2		102.8		
63.จ.ฉะเชิงเทรา	Chachoengsao	2.3	13.2			0.6			16.1	404.5	-377.2
64.จ.ราชบุรี	Ratburi			2.4	7.8				10.2	556.7	- 44.1
65.อ.บ้านโป่ง	Ban Pong		28.4	24.3					52.7		
66.อ.ปากท่อ	Pak Tho			3.8	3.0	6.4	11.0		24.2		
67.อ.โพธาราม	Photharam			16.1	3.5	5.8			25.4		
68.จ.สมุทรสงคราม	Samut Songkhram	..	..	..	..	..	..	..	..	..	..
69.อ.อัมพวา	Amphawa				24.3	11.4	8.5		44.2		
70.อ.บางคนที	Bang Khonthi				35.7				35.7		
71.จ.สมุทรสาคร	Samut Sakhon			31.8	12.3				44.1	484.6	-307.9
72.จ.สมุทรปราการ	Samut Prakan		17.4			3.0			20.4	590.3	-336.5
73.อ.บางพลี	Bang Phli		35.6	50.7					86.3		
74.อ.พระประแดง	Phrapradaeng			10.4					10.4		
75.บางปู	Bang Pu	..	..	..	..	..	..	..	..		
76.ป้อมพระจุลฯ	Pom Phrachun*		2.5	7.1	0.8	T	T		10.4		
ชายฝั่งทะเลตะวันออก	Gulf of Thailand East Coast										
1.จ.ชลบุรี	Chonburi*	4.3	8.6	0.8		14.0	1.8		39.5	521.3	-318.4
2.อ.พนัสนิคม	Phanat Nikhom	6.3	13.8				7.8		27.9		

สถานีฝน	Station	วันที่และจำนวนน้ำฝนเป็นมิลลิเมตร Date and amount of rainfall in m.m. สิงหาคม August							ฝนรวม ม.ม. Total m.m.	ฝนรวมตั้งแต่ 1 ม.ค. Accumulative rain-fall Since Jan.1	
		19	20	21	22	23	24	25		ฝนจริง Actual	สูง(+)ต่ำ(-)กว่าปกติ Above(+) Below(-) Normal
3.อ.บ้านบึง	Ban Bung										
4.อ.พานทอง	Phan Thong			7.5					7.5		
5.อ.ศรีราชา	Si Racha										
6.อ.สีชัง	Si Chang*			3.4			T	0.1	3.5		
7.อ.สัตหีบ	Sattahip*	3.5	0.1	2.3			3.8	T	9.7	318.6	-337.3
8.จ.ระยอง	Rayong*	T	1.0				2.1		3.1	485.4	-246.1
9.อ.บ้านค่าย	Ban Khai										
10.อ.แกลง	Klaeng										
11.จ.จันทบุรี	Chanthaburi*	29.5	1.3	6.8	20.8	19.3	31.3	0.5	109.5	1528.3	-488.3
12.อ.โป่งน้ำร้อน	Pong Namron	..	..	..	..	..	..	..	..		
13.อ.ท่าใหม่	Tha Mai	37.4	5.7	3.5	22.1	89.9			158.6		
14.อ.มะขาม	Makham	28.4		23.4	6.4	23.6			81.8		
15.จ.ตราด	Trat	65.5		11.2					76.7	1828.5	-625.4
16.อ.เขาสมิง	Khao Saming	..	..	..	..	..	..	..	..		
17.อ.แหลมงอบ	Laem Ngop	68.2			45.0	5.4			118.6		
18.อ.คลองใหญ่	Khlong Yai*	24.0	11.6	15.1	104.8	43.0			198.5	3104.5	- 1.9
<u>อ่าวไทยฝั่งตะวันตก</u>	<u>Gulf of Thailand West Coast</u>										
1.จ.เพชรบุรี	Phetburi		6.9				10.6		17.5	508.2	+ 2.7
2.อ.บ้านแหลม	Ban Laem			4.8	12.6		13.1		30.5		
3.จ.ประจวบคีรีขันธ์	Prachuap Khirikhan*		0.8	T	0.1	2.8	4.5	T	8.2	364.1	-194.0
4.อ.หัวหิน	Hua Hin*	T	0.2		23.4	T	6.3		29.9	282.5	-210.8
5.จ.ชุมพร	Chumphon*	0.3	T	1.9	0.2	3.2	7.8	T	13.4	743.1	-355.6
6.อ.ท่าแซะ	Tha Sae	31.2	8.3		22.9				62.4		
7.อ.สวี	Sawi										
8.อ.หลังสวน	Lang Suan	10.3					17.1		27.4		
9.จ.สุราษฎร์ธานี	Bandon*	0.3	1.7		7.0	T	21.1		30.1	596.0	- 82.1
10.อ.ไชยา	Chaiya	50.4							50.4		
11.อ.บ้านนาสาร	Ban Nasan	9.7	14.4				33.2		57.3		
12.จ.นครศรีธรรมราช	Nakhon Si Thammarat*	4.8			T	2.2	11.3		18.3	619.2	-494.4
13.อ.สิชล	Sichon										
14.อ.ฉวาง	Chawang										
15.อ.ร่อนพิบูลย์	Ron Phibun	..	..	..	..	..	..	..	..		
16.อ.ทุ่งสง	Thung Song	14.2			32.5				46.7		
17.อ.ปากพนัง	Pak Phanang	34.5	6.1				58.3		98.9		
18.จ.พัทลุง	Phatthalung		30.6			5.3	5.6		41.5	534.4	-336.6
19.อ.เขาไชยสน	Khao Chai Son	3.9							3.9		
20.จ.สงขลา	Songkhla*	74.2		11.2	1.8	14.3	11.9		113.4	670.0	- 6.4
21.อ.รัตภูมิ	Rattaphum										

สถานีฝน	Station	วันที่และจำนวนน้ำฝนเป็นมิลลิเมตร Date and amount of rainfall in m.m. สิงหาคม August							ฝนรวม มม. Total m.m.	ฝนรวมตั้งแต่ 1 ม.ค. Accumulative rain-fall Since Jan. 1	
		19	20	21	22	23	24	25		ฝนจริง Actual	สูง(+)ต่ำ(-)กว่าปกติ Above(+) Below(-) Normal
22.อ.หาดใหญ่	Hat Yai	10.4	4.0	10.2	5.0		10.5		40.1		
23.อ.สะเดา	Sadao										
24.จ.ปัตตานี	Pattani									..	..
25.อ.หนองจิก	Nong Chik	20.5							20.5		
26.อ.ยะหริ่ง	Yaring	5.5							5.5		
27.อ.ปะนาเระ	Panare	35.4		0.8					36.2		
28.จ.ยะลา	Yala	66.4							66.4		
29.จ.นราธิวาส	Narathiwat*	11.5				1.0	3.7		16.2	744.1	-443.5
30.อ.ตากใบ	Tak Bai										
31.อ.ยี่งอ	Yi Ngo										
ภาคใต้ฝั่งตะวันตก	Southern Part West Coast										
1.จ.ระนอง	Ranong*	5.6	14.2	13.9	17.8	19.2	16.3		87.3	2234.8	-805.4
2.อ.กระบุรี	Kraburi	..	..	..	..	..	..	..	..		
3.จ.พังงา	Phang Nga	35.6				5.8			41.4	1102.6	-493.6
4.อ.ตะกั่วป่า	Takua Pa	40.9	9.4	15.2	7.4	44.5	15.8		133.2		
5.อ.ตะกั่วทุ่ง	Takua Thung			14.1	7.8				21.9		
6.อ.ท้ายเหมือง	Thai Muang	147.8		4.8					152.6		
7.จ.ภูเก็ต	Phuket*	..	..	..	..	..	..	..	..		
8.สนามบินภูเก็ต	Phuket Airport*	22.6	0.2	0.9	14.0	25.0	1.4		64.1	965.5	-406.9
9.จ.กระบี่	Krabi	0.8			0.6	3.7			5.1		
10.อ.คลองท่อม	Khlong Thom	1.9							1.9		
11.สนามบินตรัง	Trang Airport*	28.0		7.2	3.7	8.4	6.5		54.8	867.5	-563.4
12.อ.ปะเหลียน	Pa Lian				15.3				15.3		
13.อ.สิเกา	Si Kao	50.4			16.8	7.6	10.4		85.2		
14.อ.ย่านตาขาว	Yan Ta Khao	27.7	6.3	3.8	1.9	27.4			67.1		
15.จ.สตูล	Satun				58.5				58.5	584.6	-668.9
16.อ.ละงู	La Ngu										

หมายเหตุ ช่องว่าง = ไม่มีฝน

* = สถานีตรวจอากาศ

T = ฝนเล็กน้อยวัดไม่ได้

.. = ไม่มีรายงาน

Remark Blank = No rain

* = Synoptic Station

T = Trace

.. = No report

อุณหภูมิสูงสุดและต่ำสุดประจำวันที่ ๑๙ ถึง ๒๕ สิงหาคม ๒๕๐๖

Daily Max. and Min. Temperature August 19 - 25,1963

สถานี	Station	อุณหภูมิสูงสุดและต่ำสุดเป็นองศา ซ. Max. and Min. Temperature in degree C.							สูงสุดเฉลี่ย ต่ำสุด Average Max. Min.	เฉลี่ยในสัปดาห์ Weekly Mean	ค่าปกติประจำเดือน Monthly Normal
		19	20	21	22	23	24	25			
ภาคเหนือ	**Northern Part**										
เชียงราย	Chiangrai	30.6 22.3	32.2 22.3	33.6 22.0	33.2 23.0	31.2 20.8	29.2 20.6	31.2 21.5	31.6 21.8	26.7	26.7
แม่ฮ่องสอน	Mae Hongson	23.5	32.3 23.8	32.5 23.0	33.0 24.4	28.0 23.9	31.1 23.5	30.0 ..	31.2 23.7	27.5	27.1
ปาย	Pai	..	..	..	..	..	..	..	..	..	..
ขุนยวม	Khun Yuam	..	..	..	..	..	..	..	..	..	..
แม่สะเรียง	Mae Sariang	32.8 23.1	33.0 23.4	24.1	31.8 24.0	27.5 24.0	31.3 23.3	28.5 23.1	31.0 23.8	27.3	27.6
เชียงใหม่	Chiangmai	32.6 22.3	31.8 24.0	33.0 23.7	30.3 24.0	29.0 21.3	30.5 23.0	28.5 22.8	31.0 23.0	27.0	27.0
ฝาง	Fang	..	32.0 ..	21.5	..	..	..	..	..	..	..
ลำปาง	Lampang	33.6 23.3	33.5 24.3	34.6 22.8	33.2 24.8	27.4 21.7	31.5 22.7	30.2 22.5	32.0 23.2	27.6	27.6
น่าน	Nan	33.5 23.7	33.7 23.4	34.8 24.0	33.8 24.1	32.7 23.1	32.2 23.4	30.8 23.7	33.1 23.8	28.4	26.3
แพร่	Phrae	33.2 21.8	33.2 23.1	35.0 22.5	34.4 23.2	30.8 22.0	31.4 21.5	30.4 ..	32.6 22.4	27.5	27.5
อุตรดิตถ์	Uttaradit	34.0 23.5	35.0 23.4	36.0 23.8	34.2 24.4	31.0 23.0	31.2 21.8	30.4 22.4	33.1 23.2	28.2	28.3
ตาก	Tak	25.3	35.3 24.6	35.0 25.1	33.8 26.8	30.1 26.8	29.8 24.6	28.5 23.0	32.3 25.8	28.7	28.3
เขื่อนภูมิพล	Bhumibol Dam	..	..	..	33.8	30.8 25.8	31.8 24.2	25.8	..	..	..
แม่สอด	Mae Sot	32.4 23.5	32.7 23.8	33.2 24.4	30.2 23.7	27.7 24.0	29.9 23.5	24.4 23.2	30.1 23.7	26.9	26.2
พิษณุโลก	Phitsanulok	32.7 24.7	33.5 23.5	35.0 24.5	33.8 25.0	32.5 24.8	31.3 23.2	29.4 22.8	32.8 24.1	28.4	28.4
เพชรบูรณ์	Phetchabun	31.8 24.1	33.3 24.4	34.3 23.8	32.0 24.4	29.8 22.8	30.3 22.4	29.3 21.7	31.5 23.3	27.4	27.1
ภาคตะวันออกเฉียงเหนือ	**Northeastern Part**										
เลย	Loei	33.0 22.9	33.2 21.2	34.3 23.0	31.8 23.0	30.5 21.1	31.9 22.2	30.3 22.5	32.1 22.3	27.2	27.0
อุดรธานี	Udon Thani	32.0 23.8	35.0 22.5	35.6 24.7	32.2 24.7	31.4 23.3	33.1 22.5	31.3 23.7	32.8 23.8	28.3	27.9
นครพนม	Nakhon Phanom	29.5 24.7	34.0 23.4	33.6 24.0	35.0 24.8	32.0 23.5	32.0 24.4	31.1 24.0	32.5 24.1	28.3	27.2
มุกดาหาร	Mukdahan	31.2 23.6	32.5 23.9	33.5 24.5	34.0 23.7	31.7 21.0	31.0 22.7	30.8 22.8	32.1 23.1	27.6	28.0
สกลนคร	Sakon Nakhon	28.9 24.1	32.7 23.7	33.5 23.8	33.8 25.0	31.7 23.6	32.0 23.7	30.8 23.2	31.9 23.9	27.9	27.7
ขอนแก่น	Khon Kaen	33.4 23.7	33.5 23.4	34.2 25.2	33.5 26.0	32.4 24.2	31.8 22.2	30.2 22.2	32.5 23.7	28.1	28.0
ร้อยเอ็ด	Roi Et	32.6 23.0	32.2 23.2	33.0 23.6	33.1 25.7	30.2 23.4	28.6 24.0	29.0 23.2	31.2 23.7	27.4	28.1
ชัยภูมิ	Chaiyaphum	31.7 23.6	31.5 23.8	33.5 23.8	32.8 24.0	27.8 24.3	28.7 22.1	30.5 23.3	30.8 23.6	27.3	..
อุบลราชธานี	Ubon Ratchathani	31.2 23.2	29.5 23.7	32.8 24.0	32.2 25.3	30.9 21.8	31.0 24.1	29.8 24.0	30.8 24.3	25.6	27.8
สุรินทร์	Surin	31.2 23.7	32.2 23.8	33.5 22.3	33.6 22.6	31.4 20.6	29.7 23.5	30.8 22.8	31.8 22.7	27.3	26.3
นครราชสีมา	Nakhon Ratchasima	33.1 24.4	33.3 23.2	34.1 23.4	33.2 22.8	31.1 23.8	30.5 21.8	31.5 22.4	32.4 23.1	27.6	28.1

สถานี	Station	อุณหภูมิสูงสุดและต่ำสุดเป็นองศา ซ. Max. and Min. Temperature in degree C.							สูงสุดเฉลี่ย, ต่ำสุด Average Max. Min.	เฉลี่ยในสัปดาห์ Weekly Mean	ค่าปกติประจำเดือน Monthly Normal
		19	20	21	22	23	24	25			
ภาคกลาง	Central Part										
นครสวรรค์	Nakhon Sawan	32.3 23.7	33.1 23.7	34.1 24.0	32.4 25.6	31.1 25.0	31.8 21.7	29.2 24.2	32.0 23.7	27.9	28.8
ลพบุรี	Lopburi	32.4 24.6	33.7 23.5	33.2 24.4	32.6 24.3	31.5 24.7	33.0 23.8	29.4 24.2	32.1 24.2	28.2	28.1
สุพรรณบุรี	Suphanburi	34.2 24.5	33.0 22.1	34.4 23.5	33.8 22.9	31.4 24.5	32.0 24.2	29.6 24.0	32.6 24.0	28.3	28.4
กาญจนบุรี	Kanchanaburi	35.0 23.9	34.3 24.0	34.0 22.8	32.1 24.7	30.6 24.3	30.1 23.6	28.0 23.1	32.0 23.8	27.9	28.3
ปราจีนบุรี	Prachinburi	32.2 24.5	32.4 23.7	32.6 24.6	32.4 24.1	31.4 22.4	30.8 23.5	30.8 24.4	31.8 23.9	27.9	27.7
อรัญประเทศ	Aranyaprathet	31.6 23.8	33.5 23.5	33.0 25.2	31.5 24.2	32.5 24.3	32.0 24.1	31.8 23.4	32.3 23.8	28.1	27.8
พระนคร	Bangkok	32.5 25.3	33.4 24.7	33.0 25.0	31.7 22.4	31.5 24.7	29.1 24.2	31.3 24.3	31.9 24.1	28.0	28.4
ดอนเมือง	Don Muang	32.8 25.3	33.6 24.5	33.1 25.4	33.1 23.7	32.8 25.5	30.0 25.3	30.6 25.5	32.3 24.7	28.5	28.6
ป้อมพระจุลฯ	Pom Phrachun	30.6 24.5	32.2 24.6	31.2 23.0	31.8 23.6	31.3 24.3	30.3 24.4	31.2 24.7	31.2 24.2	27.7	..
อ่าวไทยฝั่งตะวันออก	Gulf of Thailand, East Coast										
ชลบุรี	Chonburi	31.8 23.8	32.2 25.0	31.8 23.2	31.8 23.8	31.5 25.3	30.6 23.5	31.5 25.0	31.5 24.2	27.9	28.2
เกาะสีชัง	Ko Sichang	31.6 26.1	31.3 26.3	31.9 25.7	31.7 25.4	32.0 27.4	30.9 25.9	30.8 26.7	31.5 25.9	28.7	..
สัตหีบ	Sattahip	32.0 25.9	34.1 25.0	33.7 25.6	32.5 25.4	32.0 26.7	32.4 26.7	33.2 24.9	32.8 25.5	29.2	29.2
ระยอง	Rayong	31.2 25.8	31.8 25.7	31.8 24.0	23.6	..	31.4 ..	25.0	31.6 24.8	28.2	..
บ้านเพ	Ban Phe	30.0 25.8	31.5 27.8	32.3 23.0	22.6	..	31.0 ..	22.2	31.2 24.2	27.7	..
จันทบุรี	Chanthaburi	30.4 23.8	30.5 23.4	32.6 23.3	30.3 23.3	28.3 23.9	28.9 22.2	30.6 23.8	30.4 23.6	27.0	27.4
แหลมงอบ	Laem Ngop	31.0 23.8	31.0 22.8	24.4	..	27.8 ..	24.6	..	25.8	..	..
คลองใหญ่	Khlong Yai	25.8 22.8	30.1 22.5	22.8	27.6 ..	25.5 22.9	23.4	..	28.0 22.9	25.5	26.8
อ่าวไทยฝั่งตะวันตก	Gulf of Thailand, West Coast										
หัวหิน	Hua Hin	31.8 24.8	31.5 23.8	33.0 25.0	33.1 25.3	32.2 23.8	31.0 24.0	30.4 24.3	31.9 24.4	28.2	28.2
ประจวบคีรีขันธ์	Prachuap Khirikhan	31.8 24.8	33.6 23.4	35.1 25.0	35.3 25.6	30.6 24.8	31.8 24.3	33.5 23.9	33.1 24.6	28.9	27.8
ชุมพร	Chumphon	31.6 23.8	31.7 23.0	29.8 24.0	31.0 23.3	27.4 24.0	29.2 23.7	32.1 23.5	30.4 23.6	27.0	27.2
สุราษฎร์ธานี	Bandon	31.0 25.3	31.0 23.7	33.2 23.1	31.4 23.5	30.6 23.3	32.4 23.8	32.5 22.6	32.2 23.4	27.8	27.8
นครศรีธรรมราช	Nakhon Si Thammarat	31.2 23.2	33.6 23.0	33.9 23.4	32.0 22.3	32.1 23.8	29.4 23.4	32.0 22.3	31.9 23.1	27.5	27.9
สงขลา	SongKhla	33.1 22.8	33.6 23.3	34.8 23.8	30.7 24.1	27.5 23.8	32.5 22.5	31.9 21.3	31.9 23.1	27.5	28.4
นราธิวาส	Narathiwat	28.8 23.0	30.5 22.0	33.3 22.8	32.8 23.8	30.8 23.8	32.8 22.6	30.3 22.0	31.5 22.8	27.2	27.1
ภาคใต้ฝั่งตะวันตก	Southern Part, West Coast										
ระนอง	Ranong	28.0 22.5	30.5 22.5	30.0 21.5	30.2 23.4	28.8 23.0	28.8 23.0	31.0 22.8	29.6 22.7	26.2	26.3
ภูเก็ต	Phuket	27.4 25.0	24.0	30.2 23.2	30.0 25.4	28.8 24.0	28.2 23.4	31.0 22.4	28.6 23.9	26.8	27.4
ตรัง	Trang	28.4 23.2	32.8 22.8	30.7 24.0	30.8 24.0	30.9 22.7	31.6 23.5	31.8 22.5	31.0 23.1	27.1	27.3

แก้ไขเพิ่มเติมรายงานอากาศประจำสัปดาห์ฉบับที่ ๓๓/๒๕๐๖ เนื่องจากได้รับรายงานเพิ่มเติมภายหลัง

Correction in Weekly Weather Report No.33/1963 for late report rainfall data

สถานีฝน Station	วันที่และจำนวนน้ำฝนเป็นมิลลิเมตร Date and amount of rainfall in m. m. สิงหาคม August 15	16	17	18	ฝนรวม มม. Total m. m.	ฝนรวมตั้งแต่ 1 ม.ค. Accumulative rain-fall Since Jan. 1 ฝนจริง Actual	สูง(+)ต่ำ(-)กว่าปกติ Above(+) Below(-) Normal
ภาคเหนือ Northern Part							
19. อ.แม่แตง Mae Taeng				2.8	4.2		
21. อ.ฮางดง Hang Dong				3.1	22.1		
23. อ.สันป่าตอง San Pa Tong				14.3	16.9		
30. อ.สบปราบ Sop Prap				1.5	5.1		
32. อ.เถิน Thoen				6.8	11.9		
33. จ.แพร่ Phrae				22.1	22.1		
35. อ.สูงเม่น Sung Men				22.7	50.3		
37. อ.ทุ่งช้าง Thung Chang				18.8	89.4		
38. อ.นานอย Na Noi				14.9	14.9		
41. อ.น้ำปาด Nam Pat				8.7	26.3		
53. จ.กำแพงเพชร Kamphaeng Phet				6.5	38.2	503.1	+ 90.4
ภาคตะวันออกเฉียงเหนือ Northeastern Part							
3. อ.เชียงคาน Chiangkhan				13.3	17.1		
5. จ.หนองคาย Nong Khai				3.4	34.8	1053.4	- 5.4
6. อ.บึงกาฬ Bung Kan				10.0	26.5		
7. อ.โพนพิสัย Phon Phisai				35.5	51.8		
13. อ.วานรนิวาส Wanon Niwat				8.9	33.1		
16. อ.บ้านแพง Ban Phaeng			76.2		114.9		
22. อ.ภูเขียว Phu Khieo				7.8	36.2		
26. อ.บำเหน็จณรงค์ Bamnet Narong				2.1	2.1		
31. อ.ชนบท Chonnabot				3.2	3.2		
34. จ.มหาสารคาม Maha Sarakham				12.1	25.0	678.7	- 91.4
35. อ.พยัคฆภูมิพิสัย Phayukkhaphum Phisai				6.6	14.2		
36. อ.บรบือ Borabu				13.5	13.5		
39. อ.ยางตลาด Yang Talat				8.3	23.4		
45 อ.ธวัชบุรี Thawatburi				21.2	21.2		

สถานีฝน	Station	วันที่และจำนวนน้ำฝนเป็นมิลลิเมตร Date and amount of rainfall in m.m. สิงหาคม August				ฝนรวม m.m. Total m.m.	ฝนรวมตั้งแต่ 1 ม.ค. Accumulative rain-fall Since Jan.1	
		15	16	17	18		ฝนจริง Actual	สูง(+)ต่ำ(-)กว่าปกติ Above(+) Below(-) Normal
45.อ.จตุรพักตรพิมาน	Chaturaphak Phiman				3.1	14.2		
50.อ.บัวใหญ่	Bua Yai				1.3	1.3		
53.อ.โชคชัย	Chok Chai				7.1	42.1		
60.จ.บุรีรัมย์	Buriram				40.8	40.8	642.4	- 155.9
61.อ.พุทไธสง	Phut Thai Song				34.6	54.1		
66.อ.ท่าตูม	Tha Tum				60.4	69.7		
67.อ.รัตนบุรี	Rattanaburi			6.5		108.3		
70.จ.ศรีสะเกษ	Sisaket				40.0	116.0	597.2	- 166.8
71.อ.ราษีไศล	Rasisalai				89.6	89.6		
72.อ.อุทุมพรพิสัย	Uthumphon Phisai				67.2	67.2		
74.อ.ขุขันธ์	Khukhan				20.2	40.2		
75.อ.กันทรารักษ์	Kantharalak				12.0	12.0		
80.อ.ยะโสธร	Yasothon				3.8	25.0		
83.อ.เขื่องใน	Khuang Nai				17.7	19.5		
84.อ.โขงเจียม	Khong Chiam				7.5	7.5		
86.อ.เดชอุดม	Det Udom				19.1	24.8		
<u>ภาคกลาง</u>	<u>Central Part</u>							
6.จ.อุทัยธานี	Uthai Thani			13.0	34.5	86.7	510.0	- 144.7
8.อ.หนองขาหย่าง	Nong Kha Yang				10.7	52.9		
10.อ.มโนรมย์	Manorom			18.9	7.9	42.7		
11.อ.วัดสิงห์	Wat Sing			14.3	6.9	38.3		
13.อ.อินทร์บุรี	Inburi				20.5	56.8		
17.อ.บ้านหมี่	Ban Mi				4.2	4.2		
18.อ.ไชยบาดาล	Chai Badan				6.8	11.0		
21.อ.เดิมบางนางบวช	Doembang Nangbuat				12.0	12.0		
32.จ.พระนครศรีอยุธยา	Ayuthaya				4.7	4.7	342.5	- 385.5
41.อ.บ้านนา	Ban Na				1.2	21.1		
43.อ.บ้านสร้าง	Ban Sang				26.6	31.7		
44.อ.ศรีมหาโพธิ์	Si Maha Pho				15.3	37.6		

สถานีฝน	Station	วันที่และจำนวนน้ำฝนเป็นมิลลิเมตร Date and amount of rainfall in m. m. สิงหาคม August				ฝนรวม ม.ม. Total m.m.	ฝนรวมตั้งแต่ 1 ม.ค. Accumulative rain-fall Since Jan.1	
		15	16	17	18		ฝนจริง Actual	สูง(+)ต่ำ(-)กว่าปกติ Above(+) Below(-) Normal
46. อ.วัฒนานคร	Watthana Nakhon				1.7	44.7		
49. อ.ธัญญบุรี	Thanyaburi			5.8		15.3		
60. อ.มีนบุรี	Minburi			6.8		6.8		
63. จ.ฉะเชิงเทรา	Chachoengsao				11.4	19.3	388.4	- 343.4
68. จ.สมุทรสงคราม	Samut Songkhram			18.0		18.0		
อ่าวไทยฝั่งตะวันออก	Gulf of Thailand, East Coast							
1. จ.ชลบุรี	Chonburi*				6.8	8.6	481.8	- 329.9
2. อ.พนัสนิคม	Phanat Nikhom				23.4	23.4		
3. อ.บ้านบึง	Ban Bung				19.8	19.8		
4. อ.พานทอง	Phan Thong				35.6	35.6		
10. อ.แกลง	Klaeng		12.8		12.1	24.6		
13. อ.ท่าใหม่	Tha Mai				4.9	46.3		
15. จ.ตราด	Trat				42.1	245.4	1751.8	- 544.1
17. อ.แหลมงอบ	Laem Ngop				27.3	99.2		
18. อ.คลองใหญ่	Khlong Yai*			14.2	50.0	384.7	2906.0	- 29.0
อ่าวไทยฝั่งตะวันตก	Gulf of Thailand, West Coast							
1. จ.เพชรบุรี	Phetburi				1.9	56.4	490.7	+ 21.9
6. อ.ท่าแซะ	Tha Sae				31.2	88.5		
9. จ.สุราษฎร์ธานี	Bandon*				3.6	21.2	565.9	- 95.0
10. อ.ไชยา	Chaiya				38.3	64.6		
11. อ.บ้านนาสาร	Ban Nasan				16.2	68.3		
20. จ.สงขลา	Songkhla*				0.6	10.3	556.6	- 90.8
30. อ.ตากใบ	Tak Bai				34.7	52.0		
31. อ.ยี่งอ	Yi Ngo				12.9	12.9		
ภาคใต้ฝั่งตะวันตก	Southern Thailand, West Coast							
3. จ.พังงา	Phang Nga				[illegible].7	78.8	1061.2	- 461.2
4. อ.ตะกั่วป่า	Takua Pa			14.6	36.5	130.2		
5. อ.ตะกั่วทุ่ง	Takua Thung				69.3	69.3		
13. อ.สิเกา	Si Kao				23.6	43.7		

พิมพ์ที่โรงพิมพ์ กรมอุตุนิยมวิทยา บางกะปี พระนคร
กรมอุตุนิยมวิทยา เจ้าของ
นาวาเอก ประเสริฐ สุนทโรทก ผู้พิมพ์ผู้โฆษณา พ.ศ. ๒๕๐๖

กรมอุตุนิยมวิทยา สำนักนายกรัฐมนตรี

รายงานอากาศประจำสัปดาห์ ระหว่างวันที่ ๒๖ ส.ค. ถึง ๑ ก.ย. ๒๕๐๖

ฉบับที่ ๓๕ / ๒๕๐๖

พลเรือโท สนิธ เวสารัชชนันท์

อธิบดีกรมอุตุนิยมวิทยา

LIBRARY
SEP 0 1963
WEATHER BUREAU

METEOROLOGICAL DEPARTMENT

OFFICE OF THE PRIME MINISTER

BANGKOK THAILAND

WEEKLY WEATHER REPORT

DURING THE PERIOD AUGUST 26 — SEPTEMBER 1, 1963

No. 35 / 1963

Sanit Vesa — rajananda

Vice Admiral, Director General

สรุปลักษณะอากาศทั่วไปในรอบสัปดาห์

ระหว่างวันที่ ๒๖ สิงหาคม – ๑ กันยายน ๒๕๐๖

๑. ในวันที่ ๒๘ ส.ค.๐๖ แนวร่องมรสุมได้เลื่อนลงมาพาดอยู่ในภาคกลางของประเทศไทย ในขณะเดียวกันได้มีดีเปรสชั่นอ่อน ๆ ก่อตัวขึ้นในร่องมรสุมนี้ โดยมีศูนย์กลางอยู่ที่บริเวณจังหวัดเพชรบูรณ์ ดีเปรสชั่นนี้ได้หมดกำลังสลายตัวไปในวันที่ ๓๐ ส.ค.

๒. ในวันที่ ๒๗ ส.ค. มีดีเปรสชั่นอีกลูกหนึ่งเกิดขึ้นในทะเลจีนใต้ ทางตะวันออกของหมู่เกาะพาราเซล เคลื่อนตัวทางทิศตะวันตกผ่านไปทางเหนือผ่านเกาะไหหลำ เวียดนามเหนือ แล้วสลายตัวไปในบริเวณตอนเหนือสุดของประเทศลาวในวันที่ ๑ ก.ย.

๓. ตลอดสัปดาห์มีฝนค่อนข้างทุกทั่วประเทศ เว้นแต่ทางฝั่งตะวันตกของอ่าวไทยซึ่งมีฝนเล็กน้อยเป็นส่วนมาก

กรมอุตุนิยมวิทยา
๒ / ๙ / ๒๕๐๖

General Situation

Period August 26 – September 1, 1963

1. On August 28, the monsoon trough moved southward and covered the Central Thailand, a weak depression was formed in this trough with its centre around Phetchabun. This depression was dissipated on August 30.

2. On August 27, another depression developed in South China Sea to the east of Paracel Island, moving westnorthwestward through Hainan, North Vietnam and dissipated over the extreme north of Laos on Septemberl.

3. During the week substantial rains scattered throughout the country except for the West Coast of the Gulf which light rains were generally reported.

Meteorological Department
2 / 9 / 1963

การคาดหมายลักษณะอากาศใน ๗ วันข้างหน้า
ตั้งแต่วันที่ ๒ – ๘ กันยายน ๒๕๐๖

ภาคเหนือ
ภาคตะวันออกเฉียงเหนือ
ภาคกลาง
อ่าวไทย ฝั่งตะวันออก

คาดว่า จะมีฝนตกชุกตลอดสัปดาห์ และจะมีฝนตกหนักหลายแห่งในตอนกลาง และปลายสัปดาห์

อ่าวไทย ฝั่งตะวันตก — คาดว่า จะมีฝนเกือบทั่วไปตลอดสัปดาห์

ภาคใต้ ฝั่งตะวันตก — คาดว่า จะมีฝนทั่วไปตลอดสัปดาห์

พระนคร และ ธนบุรี — คาดว่า มีฝนตกชุกตลอดสัปดาห์ และจะมีฝนปานกลางถึงตกหนักในตอนกลาง และปลายสัปดาห์

กรมอุตุนิยมวิทยา
๒ / ๙ / ๒๕๐๖

Weather Outlook for the next seven days
From September 2 – 8, 1963

Northern Part:
Northeastern Part:
Central Part:
Gulf of Thailand,
East Coast:

Expected substantial rains throughout the week with scattered heavy rain in the middle and the end of the week.

Gulf of Thailand,
West Coast: — Almost widespread rains are expected throughout the week.

Southern Thailand,
West Coast: — Widespread rains are expected throughout the week.

Bangkok and Thonburi: — Expected substantial rains throughout the week with moderate to heavy falls in the middle and the end of the week.

Meteorological Department
2 / 9 / 1963

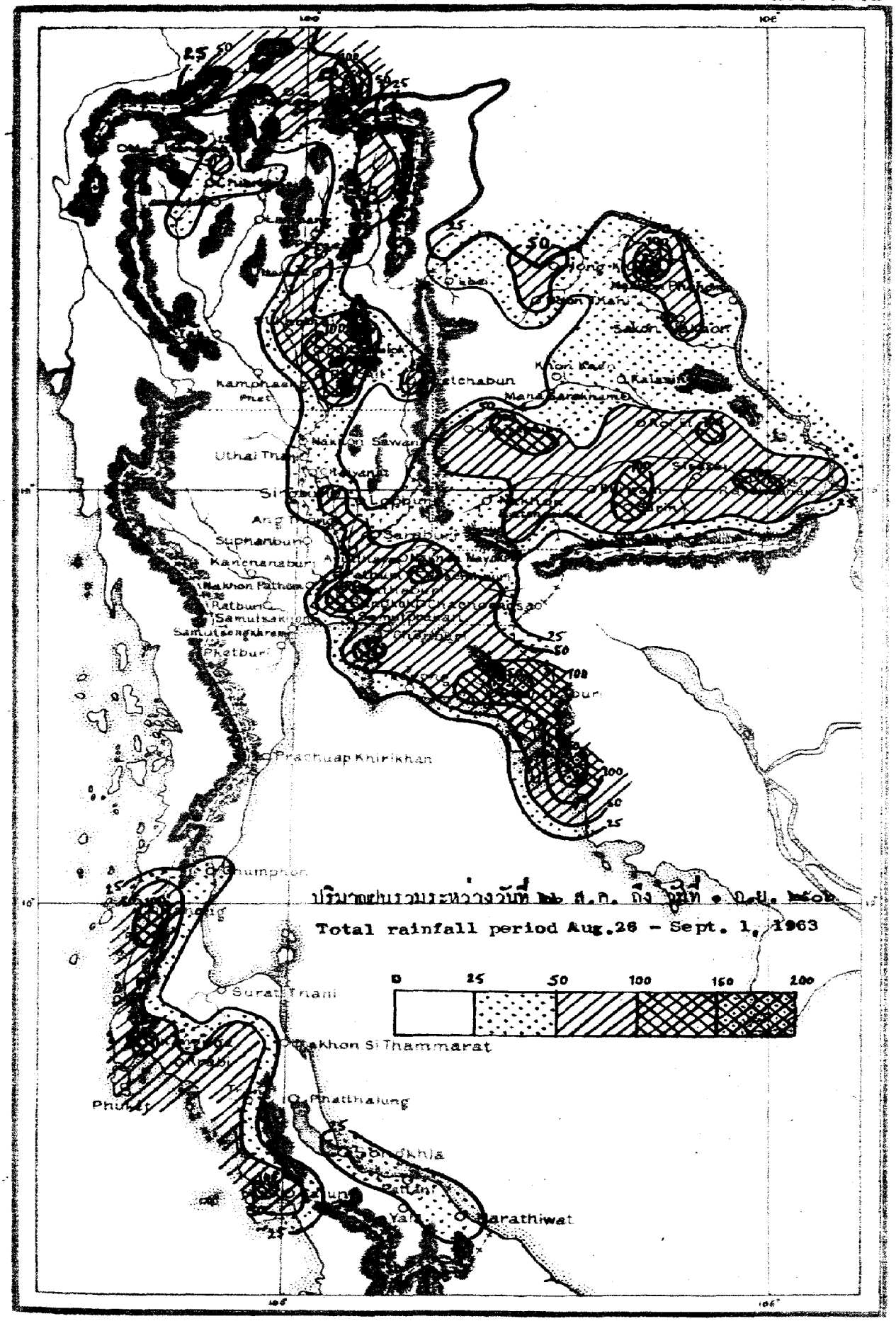
Kamphaeng Phet
Tak
Uthai Thani
Nakhon Sawan
Lopburi
Ang Thong
Suphanburi
Kanchanaburi
Nakhon Pathom
Ratburi
Samutsakhon
Samutsongkhram
Phetburi
Prachuap Khirikhan
Chumphon
Surat Thani
Nakhon Si Thammarat
Phuket
Phatthalung
Yala
Narathiwat
ปริมาณฝนรวมระหว่างวันที่ ๒๖ ส.ค. ถึง ๑ ก.ย. ๒๕๐๖
Total rainfall period Aug.26 - Sept. 1, 1963
0
25
50
100
150
200

สถานีฝน	Station	วันที่และจำนวนน้ำฝนเป็นมิลลิเมตร Date and amount of rainfall in m.m. สิงหาคม August					กันยายน September		ฝนรวม ม.ม. Total m.m.	ฝนรวมตั้งแต่ 1 ม.ค. Accumulative rain-fall Since Jan.1	
		26	27	28	29	30	31	1		ฝนจริง Actual	สูง(+)ต่ำ(-) กว่าปกติ Above(+) Below(-) Normal
ภาคเหนือ	Northern Part										
1.จ.เชียงราย	Chiangrai*	29.6	10.9				19.8		60.2	1034.5	-205.1
2.อ.แม่สาย	Mae Sai	30.3	19.3						49.6		
3.อ.เชียงแสน	Chiangsaen	5.3	39.2						44.5		
4.อ.แม่จัน	Mae Chan	13.4	21.6				32.3		67.3		
5.อ.เชียงของ	Chiangkhong	48.3					58.9		107.2		
6.อ.เทิง	Thoeng	46.5	30.0				72.8		149.3		
7.อ.แม่สรวย	Mae Sruai	4.7	6.6				18.1		29.4		
8.อ.เชียงคำ	Chiangkham	15.5	10.5			11.4	14.8		52.2		
9.อ.พาน	Phan	15.4	10.1				34.2		59.7		
10.อ.เวียงป่าเป้า	Wiang Pa Pao	4.5		3.2					7.7		
11.อ.พะเยา	Phayao	3.4		5.2					8.6		
12.จ.แม่ฮ่องสอน	Mae Hongson*	4.8	2.8				1.6	6.4	15.6	982.9	+120.4
13.อ.ปาย	Pai*	..	..	..	..	..	..	..	..		
14.อ.ขุนยวม	Khun Yuam			4.5					4.5		
15.อ.แม่สะเรียง	Mae Sariang*	4.6	T	T				0.3	4.9	720.7	-188.3
16.จ.เชียงใหม่	Chiangmai*	7.8	T	23.0			10.6	0.9	42.3	649.6	-164.1
17.อ.ฝาง	Fang	60.2	3.1	3.2				26.5	93.0		
18.อ.เชียงดาว	Chiangdao										
19.อ.แม่แตง	Mae Taeng		3.4	4.5					7.9		
20.อ.ดอยสะเก็ด	Doi Saket		11.0	2.0					13.0		
21.อ.หางดง	Hang Dong	0.3	3.1						3.4		
22.อ.สันทราย	San Sai	18.2	1.1				31.1		50.4		
23.อ.สันป่าตอง	San Pa Tong										
24.อ.สันกำแพง	San Kamphaeng		25.4						25.4		
25.อ.จอมทอง	Chom Thong		11.8						11.8		
26.อ.ฮอด	Hot	20.9	5.7						26.6		
27.จ.ลำพูน	Lamphun	19.4							19.4		
28.จ.ลำปาง	Lampang*	T	0.5				T	2.8	3.3	620.6	- 70.4
29.อ.แจ้ห่ม	Chae Hom		26.3						26.3		
30.อ.สบปราบ	Sop Prap	8.1	1.8				7.1		17.0		
31.อ.เกาะคา	Ko Kha										
32.อ.เถิน	Thoen	12.1							12.1		
33.จ.แพร่	Phrae	21.4		2.6					24.0		
34.สนามบินแพร่	Phrae Airport*	11.9	0.5	5.6			0.2	11.0	29.2	792.9	+ 76.9
35.อ.สูงเม่น	Sung Men										
36.จ.น่าน	Nan*	11.8	9.0	0.8		32.4	12.8		66.8	916.0	+ 50.0
37.อ.ทุ่งช้าง	Thung Chang	14.0		2.7					16.7		

สถานีฝน	Station	วันที่และจำนวนน้ำฝนเป็นมิลลิเมตร Date and amount of rainfall in m.m. สิงหาคม August กันยายน September							ฝนรวม ม.ม. Total m.m.	ฝนรวมตั้งแต่ 1 ม.ค. Accumulative rain-fall Since Jan.1	
		26	27	28	29	30	31	1		ฝนจริง Actual	สูง(+)ต่ำ(-)กว่าปกติ Above(+) Below(-) Normal
38.อ.นาน้อย	Na Noi	14.9							14.9		
39.จ.อุตรดิตถ์	Uttaradit*	6.2	0.7	8.5		2.5	0.7	42.1	60.7	904.4	-108.9
40.อ.ลับแล	Lap Lae		7.7						7.7		
41.อ.น้ำปาด	Nam Pat		6.5						6.5		
42.จ.ตาก	Tak				1.7				1.7		
43.สนามบินตาก	Tak Airport*	T		T	T			20.8	20.8	403.8	- 58.7
44.อ.บ้านตาก	Ban Tak										
45.อ.แม่สอด	Mae Sot*	0.5	0.1	4.4		T	2.9	2.7	10.6	1123.8	- 1.8
46.เขื่อนภูมิพล	Bhumibol Dam*	..	..	..	..	..	..	..	..		
47.จ.สุโขทัย	Sukhothai		6.4				46.6		53.0	408.2	-376.3
48.อ.สวรรคโลก	Sawankhalok		44.2				27.4		71.6		
49.อ.กงไกรลาศ	Kongkrailat	..	..	..	..	..	..	..	..		
50.จ.พิษณุโลก	Phitsanulok*	3.0	31.1	34.7		0.8	26.1	9.6	105.3	988.3	+ 72.6
51.อ.พรหมพิราม	Phrom Phiram		6.0	30.7					36.7		
52.อ.วังทอง	Wang Thong	2.6	117.5			7.0			127.1		
53.จ.กำแพงเพชร	Kamphaeng Phet		3.3	1.9			3.2		8.4	535.2	+ 52.2
54.จ.พิจิตร	Phichit		91.2	2.5					93.7	882.4	- 25.0
55.อ.บางมูลนาค	Bang Munnak	3.5	37.5						41.0		
56.อ.ตะพานหิน	Taphanhin		102.7	1.5					104.2		
57.จ.เพชรบูรณ์	Phetchabun*	0.4	27.3	4.8			23.3	12.8	68.6	1139.4	+335.9
58.อ.หล่มเก่า	Lom Kao		4.7						4.7		
59.อ.หล่มสัก	Lom Sak		11.7	10.6					22.3		
60.อ.ชนแดน	Chon Daen		23.7						23.7		
ภาคตะวันออกเฉียงเหนือ	Northeastern Part										
1.จ.เลย	Loei*	1.7	0.2	0.2	1.5	3.0	10.5	9.5	26.6	766.5	-171.2
2.อ.ท่าลี่	Tha Li	..	..	..	..	..	..	..	~~30.1~~		
3.อ.เชียงคาน	Chiangkhan		5.3			14.0	5.9		25.2		
4.อ.ด่านซ้าย	Dan Sai		2.7						~~2.7~~ 9.6		
5.จ.หนองคาย	Nong Khai	63.8	9.0			10.3			~~83.1~~ 104.2	1172.3	- 62.8
6.อ.บึงกาฬ	Bung Kan	6.2	9.3			20.0			~~35.5~~ 35.5		
7.อ.โพนพิสัย	Phon Phisai →								4.7		
8.อ.ท่าบ่อ	Tha Bo	4.5	11.4			46.9	25.0		87.8		
9.จ.อุดรธานี	Udon Thani*	24.4	1.2	1.8	0.3	10.5	T	27.1	65.3	1056.6	+143.0
10.อ.บ้านผือ	Ban Phu	21.0							21.0		
11.อ.หนองหาร	Nong Han	10.1		4.5					~~14.6~~ 14.6		
12.จ.สกลนคร	Sakon Nakhon*	9.1	6.2	T		17.0	36.2	9.0	77.5	1435.1	+280.9
13.อ.วานรนิวาส	Wanon Niwat	163.1	8.5						~~171.6~~ 171.6		
14.อ.พรรณานิคม	Phanna Nikhom	16.8	14.9						31.7		

สถานีฝน	Station	วันที่และจำนวนน้ำฝนเป็นมิลลิเมตร Date and amount of rainfall in m.m. สิงหาคม August กันยายน September							ฝนรวม ม.ม. Total m.m.	ฝนรวมตั้งแต่ 1 ม.ค. Accumulative rain-fall Since Jan.1	
		26	27	28	29	30	31	1		ฝนจริง Actual	สูง(+)ต่ำ(-)กว่าปกติ Above(+) Below(-) Normal
15.จ.นครพนม	Nakhon Phanom*	0.7		T	0.8	18.0	3.4	4.1	27.0	2205.6	+472.9
16.อ.บ้านแพง	Ban Phaeng					12.1			12.1		
17.อ.ท่าอุเทน	Tha Uten		2.2			5.5			7.7		
18.อ.นาแก	Na Kae						45.3		45.3		
19.อ.ธาตุพนม	That Phanom										
20.อ.มุกดาหาร	Mukdahan*	1.0	15.5	0.2		2.5	6.8	6.6	32.6	1129.6	+117.3
21.จ.ชัยภูมิ	Chaiyaphum*	0.2	2.7	9.5	1.2	4.2	35.0	2.8	55.6	780.6	+187.5
22.อ.ภูเขียว	Phu Khieo	10.2	1.5				10.2		25.0 ~~21.9~~		
23.อ.เกษตรสมบูรณ์	Kaset Sombun										
24.อ.คอนสวรรค์	Khon Sawan					12.3	88.6		100.9		
25.อ.จตุรัส	Chaturat →								57.4 ~~83.5~~		
26.อ.บำเหน็จณรงค์	Bamnet Narong		52.3	18.4				.32	~~70.7~~		
27.จ.ขอนแก่น	Khon Kaen*	28.8	6.7				9.2	1.9	46.6	867.4	+ 40.6
28.อ.น้ำพอง	Nam Phong →	..	..	..	..	..	..	..	12.8 ~~30.5~~		
29.อ.ภูเวียง	Phu Wiang		18.0						~~18.0~~		
30.อ.ชุมแพ	Chum Phae		4.9						4.9		
31.อ.ชนบท	Chonnabot		1.8						~~4.6~~ ~~1.8~~		
32.อ.มัญจาคีรี	Mancha Khiri		7.7						7.7		
33.อ.พล	Phon		13.2		11.3		9.6		34.1		
34.จ.มหาสารคาม	Maha Sarakham	15.8		17.3			11.8		82.4 ~~44.9~~	794.1	- 54.8
35.อ.พยัคฆภูมิพิสัย	Phayakkhaphum Phisai		12.9	6.5					19.7 ~~19.4~~		
36.อ.บรบือ	Borabu		49.3						52.7 ~~48.3~~		
37.อ.กาฬสินธุ์	Kalasin	14.5							34.1 ~~14.5~~	770.8	-284.8
38.อ.สหัสขันธ์	Sahatsakhan										
39.อ.ยางตลาด	Yang Talat	24.4				1.0			40.4 ~~25.4~~		
40.อ.กันทรวิชัย	Kanthara Wichai	17.9	1.3	12.8					57.3 ~~32.0~~		
41.อ.กมลาไสย	Kamalasai	17.3	8.5	2.3					28.1		
42.จ.ร้อยเอ็ด	Roi Et*	14.8	13.0		T	2.6	50.6	2.6	83.6	2031.0	+ 49.8
43.อ.โพนทอง	Phon Thong	49.2			14.6				63.8		
44.อ.เสลภูมิ	Selaphum			49.6					49.6		
45.อ.ธวัชบุรี	Thawatburi										
46.อ.จตุรพักตรพิมาน	Chaturaphak Phiman		82.4		3.7				86.0 ~~86.1~~		
47.อ.เกษตรวิสัย	Kaset Wisai	65.0							65.0		
48.อ.สุวรรณภูมิ	Suwannaphum	83.9	11.6	0.8					171.1 ~~96.3~~		
49.จ.นครราชสีมา	Nakhon Ratchasima*	1.9	0.4	0.1			11.2		29.2 ~~13.6~~	783.6	+116.1
50.อ.บัวใหญ่	Bua Yai		32.2	3.2		52.0	32.5		119.9		
51.อ.พิมาย	Phimai										
52.อ.จักราช	Chakkarat			52.3			11.2		63.5		

สถานีฝน	Station	วันที่และจำนวนน้ำฝนเป็นมิลลิเมตร Date and amount of rainfall in m.m. สิงหาคม August					กันยายน September		ฝนรวม m.m. Total m.m.	ฝนรวมตั้งแต่ 1 ม.ค. Accumulative rain-fall Since Jan. 1	
		26	27	28	29	30	31	1		ฝนจริง Actual	สูง(+)ต่ำ(-)กว่าปกติ Above(+) Below(-) Normal
53.อ.โชคชัย	Chok Chai			4.3					~~4.3~~ 28		
54.อ.ด่านขุนทด	Dan Khunthot →								21.7		
55.อ.โนนไทย	Non Thai		14.0	11.2					25.2		
56.อ.สูงเนิน	Sung Noen		3.2	4.1					~~7.3~~ 24.6		
57.อ.ปักธงชัย	Pak Thong Chai →	..	..	..	..	..	..	..	40.7		
58.อ.สีคิ้ว	Si Khiu →								64.7		
59.อ.ครบุรี	Khonburi			59.4					91.1 ~~59.4~~		
60.จ.บุรีรัมย์	Buriram									672.8	-241.8
61.อ.พุทไธสง	Phut Thai Song	1.0	4.5						5.5		
62.อ.ลำปลายมาศ	Lam Plai Mat				41.5				41.5		
63.อ.นางรอง	Nang Rong	1.1	0.8	6.0	3.4				5.6 ~~11.3~~		
64.อ.ประโคนชัย	Prakhon Chai										
65.จ.สุรินทร์	Surin*	78.6	5.1	9.4			35.4	2.3	130.8	985.6	+252.6
66.อ.ท่าตูม	Tha Tum	26.0	1.7				82.0		~~109.7~~ 116.1		
67.อ.รัตนบุรี	Rattanaburi	38.2					17.5		55.7		
68.อ.ปราสาท	Prasat	11.3							11.3		
69.อ.สังขะ	Sangkha	..	..	..	..	..	..	..	..		
70.จ.ศรีสะเกษ	Sisaket	10.1	15.2	30.0					~~55.3~~ 65.8	754.0	-137.6
71.อ.ราษีไศล	Rasisalai										
72.อ.อุทุมพรพิสัย	Uthumphon Phisai		22.2						~~22.2~~ 70.6		
73.อ.กันทรารมย์	Kantharatom		68.0						~~68.0~~ 75.3		
74.อ.ขุขันธ์	Khukhan	40.0		6.0	10.0		7.0		63.0		
75.กันทรลักษ์	Kantharalak			8.4					8.4		
76.จ.อุบลราชธานี	Ubon Ratchathani*	22.5	25.2	54.0	0.9		6.0	11.2	119.8	1071.0	-150.3
77.อ.เขมราฐ	Khemmarat	6.3	25.3						~~31.6~~ 52.7		
78.อ.มหาชนะชัย	Maha Chana Chai		18.6						~~18.6~~ 46.1		
79.อ.อำนาจเจริญ	Amnat Charoen →								39.3		
80.อ.ยโสธร	Yasothon	12.8	71.2	19.9					~~103.9~~ 125.1		
81.อ.ตระการพืชผล	Trakan Phut Phon			16.5	8.5				~~25.0~~ 101.5		
82.อ.คำเขื่อนแก้ว	Kham Khuan Kaeo		69.3						69.3		
83.อ.เขื่องใน	Khuang Nai		50.5	5.8					~~56.3~~ 62.3		
84.อ.โขงเจียม	Khong Chiam	11.5		42.5					54.0		
85.อ.พิบูลมังสาหาร	Phibun Mangsahan			95.0					95.0		
86.อ.เดชอุดม	Det Udom		5.3	15.8			28.9		~~50.0~~ 56.2		
ภาคกลาง	Central Part										
1.จ.นครสวรรค์	Nakhon Sawan*	30.0	10.8	T			T		40.8	559.2	-191.8
2.อ.บรรพตพิสัย	Banphot Phisai		12.4						12.4		
3.อ.ลาดยาว	Lat Yao	2.6	6.9	4.1					13.6		

สถานีฝน	Station	วันที่และจำนวนน้ำฝนเป็นมิลลิเมตร Date and amount of rainfall in m.m. สิงหาคม August				กันยายน September			ฝนรวม M.M. Total	ฝนรวมตั้งแต่ 1 ม.ค. Accumulative rain-fall Since Jan.1	
		26	27	28	29	30	31	1	m.m.	ฝนจริง Actual	สูง(+)ต่ำ(-)กว่าปกติ Above(+) Below(-) Normal
4.อ.ชุมแสง	Chumsaeng		18.9						18.9		
5.อ.พยุหคีรี	Phayuha Khiri										
6.จ.อุทัยธานี	Uthai Thani					49.4			49.4	602.7	-138.3
7.อ.หนองฉาง	Nong Chang				3.3				3.3		
8.อ.หนองขาหย่าง	Nong Kha Yang										
9.จ.ชัยนาท	Chainat					21.3			21.3	482.3	-276.7
10.อ.มโนรมย์	Manorom		0.9			5.8			6.7		
11.อ.วัดสิงห์	Wat Sing										
12.จ.สิงห์บุรี	Singburi	..	..	..	..	..	..	..	..	..	..
13.อ.อินทร์บุรี	Inburi	1.6							1.6		
14.อ.บางระจัน	Bangrachan										
15.อ.พรหมบุรี	Phromburi			4.0					4.0		
16.จ.ลพบุรี	Lopburi*		T	4.8	0.4			3.0	8.2	437.9	-387.9
17.อ.บ้านหมี่	Ban Mi										
18.อ.ไชยบาดาล	Chai Badan	39.4	8.8						48.2		
19.อ.ท่าวุ้ง	Tha Wung	4.8		8.1					12.9		
20.จ.สุพรรณบุรี	Suphanburi*		13.0	5.6	T				18.6	427.1	-311.8
21.อ.เดิมบางนางบวช	Doembang Nangbuat		9.2	12.1			17.5		38.8		
22.อ.ศรีประจันต์	Si Prachan			30.0	15.0				45.0		
23.อ.สองพี่น้อง	Song Phi Nong										
24.จ.อ่างทอง	Ang Thong		21.5	10.5					32.0	683.1	-184.3
25.อ.โพธิ์ทอง	Pho Thong	2.0	15.5	77.2					94.7		
26.อ.ไชโย	Chaiyo										
27.อ.วิเศษไชยชาญ	Wiset Chaichan			12.4					12.4		
28.อ.ป่าโมก	Pa Mok			23.8					23.8		
29.จ.สระบุรี	Saraburi			29.2					29.2	965.5	- 48.2
30.อ.หนองแค	Nong Khae			10.0	34.9				44.9		
31.อ.แก่งคอย	Kaeng Khoi	..	..	..	..	..	..	..	..		
32.จ.พระนครศรีอยุธยา	Ayutthaya			3.6					3.6	..	..
33.อ.บางไทร	Bang Sai	..	..	..	..	..	..	..	..		
34.อ.บางบาล	Bang Ban		9.7	21.2					30.9		
35.อ.เสนา	Sena			21.1					21.1		
36.อ.ท่าเรือ	Tha Rua			88.5					88.5		
37.อ.ผักไห่	Phak Hai	..	..	..	..	..	..	..	..		
38.อ.บางปะอิน	Bang Pa-in			28.1					28.1		
39.จ.นครนายก	Nakhon Nayok			27.1	18.5	14.6			60.2	1176.0	-274.9
40.อ.ปากพลี	Pak Phli			23.8	26.2	14.5			64.5		
41.อ.บ้านนา	Ban Na	1.3		60.4	8.0				69.7		

สถานีฝน	Station	วันที่และจำนวนน้ำฝนเป็นมิลลิเมตร Date and amount of rainfall in m.m. สิงหาคม August กันยายน September							ฝนรวม ม.ม. Total m.m.	ฝนรวมตั้งแต่ 1 ม.ค. Accumulative rain-fall Since Jan. 1	
		26	27	28	29	30	31	1		ฝนจริง Actual	สูง(+)ต่ำ(-) กว่าปกติ Above(+) Below(-) Normal
42.จ.ปราจีนบุรี	Prachinburi*		20.0	46.6	5.6	T	16.2	20.2	108.6	1460.4	+ 85.3
43.อ.บ้านสร้าง	Ban Sang			52.2	10.2				62.4		
44.อ.ศรีมหาโพธิ์	Si Maha Pho		6.0	3.1			10.3		19.4		
45.อ.กบินทร์บุรี	Kabinburi	0.2		10.2			43.0		53.4		
46.อ.วัฒนานคร	Watthana Nakhon			10.3					10.3		
47.อ.อรัญญประเทศ	Aranyaprathet*		T	5.2	0.5	1.0		1.8	8.5	745.0	- 337.6
48.จ.ปทุมธานี	Pathum Thani		3.4	10.4	10.6				24.4	571.0	- 437.4
49.อ.ธัญญบุรี	Thanyaburi		10.3	10.2	1.5				22.0		
50.จ.นนทบุรี	Nonthaburi			88.5	6.4		8.4		103.3	691.4	- 98.9
51.อ.บางบัวทอง	Bang Bua Thong			71.5		7.1			78.6		
52.จ.กาญจนบุรี	Kanchanaburi*	T	T	0.1	T		T		0.1	495.5	- 132.1
53.อ.ท่าม่วง	Tha Muang										
54.จ.นครปฐม	Nakhon Pathom	..	..	..	..	..	..	..	..	..	..
55.อ.นครชัยศรี	Nakhon Chai Si		6.1						6.1		
56.จ.ธนบุรี	Thonburi	..	..	..	..	..	..	..	..	..	..
57.จ.พระนคร	Bangkok*	T	T	26.7	5.5		20.9	52.6	105.7	815.1	-122.4
58.สนามบินดอนเมือง	Don Muang*	T	0.1	18.1	4.4	1.7	16.2		52.6	693.0	-267.0
59.อ.บางเขน	Bang Khen	T	0.3	70.0					70.3		
60.อ.มีนบุรี	Minburi			19.3	7.5		9.0		35.8		
61.อ.ลาดกระบัง	Lat Krabang		16.2		27.2		4.1		47.5		
62.อุตุฯบางนา	Bang Na*			15.5	5.6	T	7.3	50.6	79.0		
63.จ.ฉะเชิงเทรา	Chachoengsao		1.9	1.7	13.3		8.5		25.4	436.6	- 401.1
64.จ.ราชบุรี	Ratburi			7.3					7.3	564.0	- 87.9
65.อ.บ้านโป่ง	Ban Pong			29.0					29.0		
66.อ.ปากท่อ	Pak Tho		4.4						4.4		
67.อ.โพธาราม	Photharam		1.6	24.7					26.3		
68.จ.สมุทรสงคราม	Samut Songkhram										
69.อ.อัมพวา	Amphawa			2.8					2.8		
70.อ.บางคณที	Bang Khonthi			45.0					45.0		
71.จ.สมุทรสาคร	Samut Sakhon		10.3		2.3				12.6	497.2	- 385.0
72.จ.สมุทรปราการ	Samut Prakan			12.3	21.0				33.3	624.8	- 361.6
73.อ.บางพลี	Bang Phli			26.5	8.4				34.9		
74.อ.พระประแดง	Phrapradaeng			24.5	2.5		0.9		27.9		
75.บางปู	Bang Pu	..	..	..	..	..	..	..	..		
76.ป้อมพระจุลฯ	Pom Phrachun*		7.9	45.2	14.1		T	40.4	107.6		
อ่าวไทยฝั่งตะวันออก	**Gulf of Thailand East Coast**										
1.จ.ชลบุรี	Chonburi*		13.3	48.6	12.4		0.1		77.4	[illegible]	[illegible]
2.อ.พนัสนิคม	Phanat Nikhom				20.4		2.3		22.7		

สถานีฝน	Station	วันที่และจำนวนน้ำฝนเป็นมิลลิเมตร Date and amount of rainfall in m. m. สิงหาคม August					กันยายน September		ผลรวม น.ม. Total m. m.	ผลรวมตั้งแต่ 1 ม.ค. Accumulative rain-fall Since Jan.1	
		26	27	28	29	30	31	1		ผลจริง Actual	สูง(+)ต่ำ(-) กว่าปกติ Above(+) Below(-) Normal
อ.บ้านบึง	Ban Bung		33.8		29.7				63.5		
อ.พานทอง	Phan Thong				15.0				15.0		
อ.ศรีราชา	Si Racha		23.1	48.3					71.4		
อ.สีชัง	Si Chang*	8.3	29.9	2.9	56.9			28.6	126.6		
อ.สัตหีบ	Sattahip*	28.6	10.5	0.9	0.5			0.5	41.0	359.6	- 328.0
อ.ระยอง	Rayong*		5.9	10.8	5.6				22.3	246.1	- 267.5
อ.บ้านค่าย	Ban Khai		16.3	31.2	30.2				77.7		
อ.แกลง	Klaeng		10.8	15.3	29.8				55.9		
จ.จันทบุรี	Chanthaburi*	29.0	9.6	26.0	10.9	6.5		62.7	144.7	1673.5	- 467.9
อ.โป่งน้ำร้อน	Pong Namron		56.5						56.5		
อ.ท่าใหม่	Tha Mai	3.8	7.3	20.7	15.5				147.3		
อ.มะขาม	Makham		74.8	34.4	46.4				155.6		
จ.ตราด	Trat		77.3		19.0				96.3	1924.8	- 653.8
อ.เขาสมิง	Khao Saming	..	..	..	..	..	..	..	..		
อ.แหลมงอบ	Laem Ngop	4.3	10.8	7.3	2.5	..	..	..	..		
อ.คลองใหญ่	Khlong Yai*	9.6	62.7	48.6	7.8	9.6	34.3		173.6	3352.3	- 17.9
ชายฝั่งทะเลตะวันตก	Gulf of Thailand West Coast										
จ.เพชรบุรี	Phetburi			7.5					7.5	515.7	- 8.5
อ.บ้านแหลม	Ban Laem				1.8	15.5			17.3		
จ.ประจวบคีรีขันธ์	Prachuap Khirikhan*		T	T	4.0		0.3	7.2	4.3	368.4	- 213.3
อ.หัวหิน	Hua Hin*	T	T	2.7		T		T	2.7	285.2	- 261.3
จ.ชุมพร	Chumphon*		4.2	T	1.3	1.8	1.8	16.1	25.0	768.1	- 364.6
อ.ทับแซะ	Tha Sae		19.5						19.5		
อ.สวี	Sawi	29.5			9.5				39.0		
อ.หลังสวน	Lang Suan										
จ.สุราษฎร์ธานี	Bandon*				T	2.4			2.4	598.4	- 107.6
อ.ไชยา	Chaiya										
อ.บ้านนาสาร	Ban Nasan										
จ.นครศรีธรรมราช	Nakhon Si Thammarat*		16.7		T	T	2.1	3.5	22.3	641.5	- 498.5
อ.สิชล	Sichon										
อ.ฉวาง	Chawang			35.3			30.5		65.8		
อ.ร่อนพิบูลย์	Ron Phibun	..	..	..	..	..	..	..	..		
อ.ทุ่งสง	Thung Song	44.0	6.8			45.2			96.0		
อ.ปากพนัง	Pak Phanang		1.0	9.4					10.4		
จ.พัทลุง	Phatthalung						0.9		0.9	535.3	- 347.8
อ.เขาไชยสน	Khao Chai Son										
จ.สงขลา	Songkhla*	25.0	T	5.1		0.6	2.1	2.9	35.7	703.7	+ 13.7
อ.รัตภูมิ	Rattaphum										

สถานีฝน	Station	วันที่และจำนวนน้ำฝนเป็นมิลลิเมตร Date and amount of rainfall in m.m. สิงหาคม August กันยายน September							ฝนรวม ม.ม. Total m.m.	ฝนรวมตั้งแต่ 1 ม.ค. Accumulative rain-fall Since Jan. 1	
		26	27	28	29	30	31	1		ฝนจริง Actual	สูง(+)ต่ำ(-)กว่าปกติ Above(+) Below(-) Normal
22.อ.หาดใหญ่	Hat Yai					20.8			20.8		
23.อ.สะเดา	Sadao	..	..	..	..	..	..	..	..		
24.จ.ปัตตานี	Pattani		7.6		26.5				34.1	..	..
25.อ.หนองจิก	Nong Chik			28.0					28.0		
26.อ.ยะหริ่ง	Yaring				31.0				31.0		
27.อ.ปะนาเระ	Panare				14.3				14.3		
28.จ.ยะลา	Yala		55.4						55.4		
29.จ.นราธิวาส	Narathiwat*			39.1	1.8	1.9	0.5		43.3	787.4	- 433.9
30.อ.ตากใบ	Tak Bai			23.7	13.8				37.5		
31.อ.ยี่งอ	Yi Ngo			27.1					27.1		
ภาคใต้ฝั่งตะวันตก	Southern Part West Coast										
1.จ.ระนอง	Ranong*		23.2	10.9	14.4	28.3	24.5	29.0	130.3	2364.7	- 903.8
2.อ.กระบุรี	Kraburi	..	..	..	..	..	..	..	..		
3.จ.พังงา	Phang Nga			36.8	22.4	44.8			104.0	1206.6	- 479.9
4.อ.ตะกั่วป่า	Takua Pa			42.3		17.8	22.6		82.7		
5.อ.ตะกั่วทุ่ง	Takua Thung		1.1	18.0	45.2				64.3		
6.อ.ท้ายเหมือง	Thai Muang			18.2	35.1				53.3		
7.จ.ภูเก็ต	Phuket*	..	..	..	..	..	..	..	..		
8.สนามบินภูเก็ต	Phuket Airport*			27.4	38.4	9.6	6.8		82.2	1047.1	- 406.2
9.จ.กระบี่	Krabi			10.6					10.6		
10.อ.คลองท่อม	Khlong Thom				40.1	18.4			58.5		
11.สนามบินตรัง	Trang Airport*		T	7.8	8.0	13.4	14.8	4.2	48.2	915.7	- 620.6
12.อ.ปะเหลียน	Pa Lian		5.8	15.1					20.9		
13.อ.สิเกา	Si Kao		7.0	17.4	36.4	15.6			75.4		
14.อ.ย่านตาขาว	Yan Ta Khao	7.1	4.6	3.2	6.8	8.4			30.1		
15.จ.สตูล	Satun		14.6	12.8	48.3				75.7	660.3	- 633.3
16.อ.ละงู	La Ngu		25.7		75.0				100.7		

หมายเหตุ ช่องว่าง = ไม่มีฝน

* = สถานีตรวจอากาศ

T = ฝนเล็กน้อยวัดไม่ได้

.. = ไม่มีรายงาน

Remark Blank = No rain

* = Synoptic Station

T = Trace

.. = No report

อุณหภูมิสูงสุดและต่ำสุดประจำวันที่ ๒๖ ส.ค. ถึง ๑ ก.ย. ๒๕๐๖

Daily Max. and Min. Temperature Aug. 26 – Sept. 1,1963

สถานี	Station	อุณหภูมิสูงสุดและต่ำสุดเป็นองศา ซ. Max. and Min. Temperature in degree C.							สูงสุดเฉลี่ย ต่ำสุด Average Max. Min.	เฉลี่ยในสัปดาห์ Weekly Mean	ค่าปกติประจำเดือน Monthly Normal
		26	27	28	29	30	31	1			
ภาคเหนือ	**Northern Part**										
เชียงราย	Chiangrai	31.0 21.3	22.1	21.8	34.0 22.1	35.2 21.4	26.1 22.8	30.8 20.4	31.4 21.7	26.6	26.7
แม่ฮ่องสอน	Mae Hongson	30.4 22.6	31.7 23.4	34.1 23.5	34.0 23.8	33.8 ..	31.0 24.8	29.8 23.5	32.1 23.6	27.9	27.1
ปาย	Pai	..	..	..	..	..	..	..	..	..	..
ขุนยวม	Khun Yuam	..	..	..	..	..	..	..	..	..	..
แม่สะเรียง	Mae Sariang	30.4 22.8	23.0	31.8 23.2	34.5 24.2	34.5 24.8	31.8 24.5	32.5 23.8	32.5 23.8	28.2	27.8
เชียงใหม่	Chiangmai	30.5 22.7	30.9 23.1	32.7 23.6	34.0 ..	33.8 23.5	28.7 23.1	31.7 22.5	31.8 23.1	27.5	27.0
ฝาง	Fang	..	31.5 ..	31.8 22.0	22.0	..	..	..	..	..	..
ลำปาง	Lampang	30.4 23.3	31.8 24.0	33.6 23.5	35.0 23.2	35.2 24.2	29.5 23.8	33.5 24.0	32.7 24.0	28.4	27.6
น่าน	Nan	30.4 23.1	33.1 23.4	32.8 24.2	34.1 23.0	34.3 24.4	26.4 21.7	30.8 23.2	31.7 23.3	27.5	26.9
แพร่	Phrae	30.4 22.0	30.0 21.7	33.8 22.7	35.2 22.6	34.8 23.4	30.2 24.1	33.5 22.4	32.6 22.6	27.6	27.5
อุตรดิตถ์	Uttaradit	30.6 23.4	32.8 22.8	33.2 24.2	36.2 23.6	36.6 25.2	31.1 23.9	33.5 23.5	33.7 23.8	28.8	28.7
ตาก	Tak	31.8 23.8	24.6	33.0 23.7	35.5 23.8	35.8 25.5	33.8 27.3	33.6 24.6	34.0 25.0	29.5	28.3
เขื่อนภูมิพล	Bhumibol Dam	23.8	..	..	..	30.2 ..	26.6	..	..	..	..
แม่สอด	Mae Sot	28.5 22.8	31.2 23.6	30.2 23.3	24.3	33.3 24.5	30.8 24.5	23.5	30.6 23.7	27.2	26.2
พิษณุโลก	Phitsanulok	32.0 23.2	33.8 24.7	31.8 23.8	34.5 23.8	35.1 26.1	34.0 26.8	33.6 24.6	33.5 24.8	29.2	28.4
เพชรบูรณ์	Phetchabun	30.2 23.4	31.7 24.1	32.0 23.3	34.4 24.3	33.1 25.1	32.2 25.4	32.0 23.0	32.2 24.3	28.3	27.1
ภาคตะวันออกเฉียงเหนือ	**Northeastern Part**										
เลย	Loei	30.3 22.7	32.3 23.2	32.2 23.4	32.6 22.3	33.0 23.7	31.7 24.5	31.6 22.7	32.0 23.2	27.6	27.0
อุดรธานี	Udon Thani	28.4 23.7	32.6 24.0	33.2 24.2	34.5 24.7	34.6 25.2	30.6 22.3	32.1 24.3	32.5 24.1	28.3	27.8
นครพนม	Nakhon Phanom	28.8 23.6	33.0 23.5	34.0 23.4	33.7	28.1 25.1	27.5 22.0	32.4 23.2	30.6 23.5	27.1	27.2
มุกดาหาร	Mukdahan	29.0 23.3	33.7 23.0	33.7 23.3	32.7 23.6	29.2 25.1	29.6 22.5	33.2 23.9	31.6 23.6	27.6	28.0
สกลนคร	Sakon Nakhon	28.8 22.6	31.9 24.1	32.6 23.0	33.7 24.4	30.2 25.5	32.4 23.4	33.8 23.1	31.9 23.7	27.8	27.7
ขอนแก่น	Khon Kaen	31.5 23.5	32.0 24.2	33.2 24.5	34.2 25.2	32.6 24.6	34.0 25.7	34.3 24.0	33.1 24.6	28.9	28.0
ร้อยเอ็ด	Roi Et	30.1 23.3	30.2 23.7	32.3 24.9	32.1 24.7	31.9 24.5	32.2 26.0	31.6 24.0	31.5 24.4	28.0	28.1
ชัยภูมิ	Chaiyaphum	28.9 23.7	29.1 24.4	31.2 24.6	31.2 23.7	32.1 24.5	31.8 25.6	30.9 22.7	30.9 24.0	27.5	..
อุบลราชธานี	Ubon Ratchathani	31.0 24.2	31.0 22.7	32.5 23.0	30.2 21.2	30.7 24.5	32.7 24.7	30.8 23.6	31.3 23.3	27.3	27.4
สุรินทร์	Surin	32.6 23.5	30.4 21.5	31.8 23.5	32.5 22.0	33.6 23.8	33.1 24.1	32.2 21.5	32.3 22.7	27.5	28.3
นครราชสีมา	Nakhon Ratchasima	32.0 22.5	32.5 23.3	32.2 23.1	31.5 23.5	33.6 23.0	33.2 23.8	33.0 23.3	32.5 23.2	27.9	28.1

สถานี	Station	อุณหภูมิสูงสุดและต่ำสุดเป็นองศา ซ. Max. and Min. Temperature in degree C.							สูงสุดเฉลี่ย ต่ำสุด Average Max. Min.	เฉลี่ยในสัปดาห์ Weekly Mean	ค่าปกติประจำเดือน Monthly Normal
		26	27	28	29	30	31	1			
ภาคกลาง	**Central Part**										
นครสวรรค์	Nakhon Sawan	33.3 24.3	23.9	31.2 24.5	33.8 25.2	34.9 24.7	34.9 25.5	33.2 24.7	33.6 24.7	29.2	28.8
ลพบุรี	Lopburi	31.8 24.3	32.5 24.5	32.7 24.0	32.6 23.8	33.8 24.5	32.4 24.8	32.4 24.6	32.6 24.4	28.5	28.1
สุพรรณบุรี	Suphanburi	32.2 24.6	34.0 24.1	33.8 25.3	32.6 24.0	34.1 23.8	33.0 24.5	25.3	33.3 24.4	28.9	28.4
กาญจนบุรี	Kanchanaburi	30.9 23.1	33.8 23.8	33.3 24.8	32.6 24.1	35.0 24.6	32.3 24.7	31.4 24.5	33.2 24.3	28.8	28.3
ปราจีนบุรี	Prachinburi	32.0 24.6	32.4 25.0	31.2 24.8	31.6 23.5	31.8 23.9	32.4 25.0	32.4 24.4	32.0 24.5	28.3	27.7
อรัญประเทศ	Aranyaprathet	31.7 24.3	32.5 24.7	32.7 23.9	32.0 22.7	31.5 23.2	35.2 23.5	33.5 24.6	32.7 23.8	28.2	27.9
พระนคร	Bangkok	31.6 24.4	33.1 24.7	31.6 25.5	32.5 23.8	32.6 24.5	32.2 25.1	33.0 24.8	32.4 24.7	28.6	28.4
ดอนเมือง	Don Muang	32.0 24.5	32.0 25.7	31.9 25.7	33.0 23.3	33.5 25.8	32.4 25.1	33.3 24.9	32.8 25.0	28.8	28.6
บ้อมพระจุลฯ	Pom Phrachun	33.1 24.3	33.1 24.7	29.1 23.5	32.7 22.3	33.0 23.0	33.3 24.4	33.4 24.6	32.5 23.8	28.2	..
อ่าวไทยฝั่งตะวันออก	**Gulf of Thailand, East Coast**										
ชลบุรี	Chonburi	32.5 ..	32.2 ..	31.2 23.6	31.1 ..	31.4 ..	32.0 26.2	31.9 26.0	31.8 ..	..	28.2
เกาะสีชัง	Ko Sichang	32.0 25.8	31.4 25.5	30.2 23.9	30.7 24.9	31.0 24.6	31.7 27.8	31.6 27.9	31.2 25.6	28.4	..
สัตหีบ	Sattahip	35.1 25.9	33.5 25.8	27.8 24.7	31.7 26.5	32.1 25.2	33.5 26.7	33.3 25.3	32.4 25.3	28.9	29.2
ระยอง	Rayong	.. ..	31.8 ..	24.0	.. ..	30.5 ..	31.3 27.0	27.9	.. ..	..	..
บ้านเพ	Ban Phe	.. ..	.. ..	.. ..	.. ..	30.5 ..	.. 24.5	... ..	.. ..	..	..
จันทบุรี	Chanthaburi	30.8 24.5	32.0 25.8	26.7 24.2	30.4 23.2	28.7 25.7	31.4 26.1	31.1 26.1	30.2 24.5	27.3	27.4
แหลมงอบ	Laem Ngop	23.0	30.5 ..	28.5 23.2	28.1 23.4	24.4	.. ..	.. ..	23.5	..	..
คลองใหญ่	Khlong Yai	30.6 23.8	30.6 24.1	28.1 23.7	27.7 23.5	24.6	31.2 ..	29.3 24.0	29.8 23.9	26.8	26.8
อ่าวไทยฝั่งตะวันตก	**Gulf of Thailand, West Coast**										
หัวหิน	Hua Hin	32.2 24.5	31.8 24.5	32.1 24.8	33.4 24.5	31.9 25.4	32.5 25.2	35.2 25.6	32.7 24.9	28.8	28.2
ประจวบคีรีขันธ์	Prachuap Khirikhan	30.2 24.7	28.1	32.2 25.4	35.2 25.8	31.0 23.8	32.6 25.8	33.5 25.2	33.5 25.1	29.3	27.8
ชุมพร	Chumphon	32.2 23.8	33.4 23.4	28.0 23.0	30.6 23.9	28.3 23.3	32.1 24.9	31.7 24.3	30.8 23.8	27.3	27.2
บ้านดอน	Bandon	23.9	34.5 22.0	31.3 24.0	32.5 23.4	28.6 23.5	33.1 22.0	32.0 23.7	32.1 23.2	27.7	27.8
นครศรีธรรมราช	Nakhon Si Thammarat	33.4 24.3	34.0 22.2	32.5 23.9	33.4 23.2	30.3 24.6	34.3 23.8	33.6 24.0	33.1 23.7	28.4	27.9
สงขลา	SongKhla	33.0 23.0	33.4 24.1	25.4	32.2 24.0	30.0 24.2	34.0 24.1	31.5 22.8	32.4 23.9	28.2	28.4
นราธิวาส	Narathiwat	31.3 24.2	33.3 23.5	33.6 23.3	33.0 22.2	31.6 23.0	32.5 22.8	31.3 23.5	32.4 23.2	27.8	27.1
ภาคใต้ฝั่งตะวันตก	**Southern Part, West Coast**										
ระนอง	Ranong	31.0 22.9	30.7 22.5	28.0 23.2	29.6 23.5	26.7 23.0	30.6 24.2	30.3 23.2	29.6 23.2	26.4	26.3
ภูเก็ต	Phuket	31.2 23.9	31.0 23.8	31.6 27.2	30.3 24.5	27.0 ..	30.2 25.0	30.0 23.9	30.2 24.7	27.5	27.4
ตรัง	Trang	32.8 24.0	32.0 23.3	30.8 24.2	31.4 23.2	26.0 22.3	31.6 ..	31.3 23.3	31.0 23.9	27.3	27.3

แก้ไขเพิ่มเติมรายงานรายงานอากาศประจำสัปดาห์ฉบับที่ ๓๔/๒๕๐๖ เนื่องจากได้รับรายงานเพิ่มเติมภายหลัง

Correction in Weekly Weather Report No. 34/1963 for late report rainfall data

สถานีฝน	Station	วันที่และจำนวนน้ำฝนเป็นมิลลิเมตร Date and amount of rainfall in m. m. สิงหาคม August 22	23	24	25	ฝนรวม ม.ม. Total m. m.	ฝนรวมตั้งแต่ 1 ม.ค. Accumulative rain-fall Since Jan.1 ฝนจริง Actual	ขาด(+)ต่ำ(-)กว่าปกติ Above(+) Below(-) Normal
ภาคเหนือ	Northern Part							
2. อ.แม่สาย	Mae Sai				30.4	98.9		
3. อ.เชียงแสน	Chiangsaen				37.3	77.5		
4. อ.แม่จัน	Mae Chan				68.8	144.5		
5. อ.เชียงของ	Chiangkhong				11.3	30.5		
6. อ.เทิง	Thoeng				30.8	96.8		
7. อ.แม่สรวย	Mae Sruai				45.3	147.2		
9. อ.พาน	Phan				37.3	84.1		
10. อ.เวียงป่าเป้า	Wiang Pa Pao				6.2	76.8		
16. จ.เชียงใหม่	Chiangmai*				5.8	100.3	607.3	- 137.1
17. อ.ฝาง	Fang				39.1	39.1		
18. อ.เชียงดาว	Chiangdao			11.6	40.5	52.1		
19. อ.แม่แตง	Mae Taeng			28.5	22.1	93.9		
20. อ.ดอยสะเก็ด	Doi Saket			51.5	25.0	143.6		
21. อ.หางดง	Hang Dong				5.9	132.7		
22. อ.สันทราย	San Sai			51.7	11.4	140.7		
40. อ.ลับแล	Lap Lae				2.8	77.2		
41. อ.น้ำปาด	Nam Pat			17.4	4.3	69.1		
42. จ.ตาก	Tak			7.6	2.0	11.7		
47. จ.สุโขทัย	Sukhothai			20.3		30.5	355.2	- 385.9
48. อ.สวรรคโลก	Sawankhalok			6.2		12.3		
51. อ.พรหมพิราม	Phrom Phiram			36.7	8.6	81.1		
52. อ.วังทอง	Wang Thong				13.9	36.3		
53. จ.กำแพงเพชร	Kamphaeng Phet				2.0	23.7	526.8	+ 82.9
54. จ.พิจิตร	Phicit				10.7	215.2	788.7	- 36.5
58. อ.หล่มเก่า	Lom Kao				30.0	45.5		
59. อ.หล่มสัก	Lom Sak				44.7	80.3		

สถานีฝน	Station	วันที่และจำนวนน้ำฝนเป็นมิลลิเมตร Date and amount of rainfall in m.m. สิงหาคม August 22	23	24	25	ฝนรวม ม.ม. Total m.m.	ฝนสะสม 1 ม.ค. Accumulative rain-fall Since Jan. 1 ฝนจริง Actual	สูง(+)ต่ำ(-) กว่าปกติ Above(+) Below(-) Normal
ภาคตะวันออกเฉียงเหนือ	Northeastern Part							
3. อ.เชียงคาน	Chiangkhan				3.0	46.2		
6. อ.บึงกาฬ	Bung Kan			10.0		72.2		
8. อ.ท่าบ่อ	Tha Bo				11.3	22.3		
14. อ.พรรณานิคม	Phanna Nikhom			38.8	25.6	120.0		
16. อ.บ้านผือ	Ban Phaeng				13.5	62.9		
17. อ.ท่าอุเทน	Tha Uten				107.5	152.6		
18. อ.นาแก	Na Kae				80.3	135.8		
30. อ.ชุมแพ	Chum Phae			4.2		4.2		
32. อ.มัญจาคีรี	Manoha Khiri			28.0		28.0		
34. จ.มหาสารคาม	Maha Sarakhram				28.4	70.5	749.2	- 48.6
36. อ.บรบือ	Borabu			23.8	2.5	37.2		
37. จ.กาฬสินธุ์	Kalasin				27.6	70.7	756.3	- 252.1
38. อ.สหัสขันธ์	Sahasakhan				31.0	81.4		
39. อ.ยางตลาด	Yang Talat				15.8	174.1		
40. อ.กันทรวิชัย	Kanthara Wichai				15.5	114.4		
41. อ.กมลาไสย	Kamalasai				53.3	117.5		
45. อ.ธวัชบุรี	Thawatburi				65.0	94.1		
46. อ.จตุรพักตรพิมาน	Chaturaphak Phiman				9.6	84.8		
47. อ.เกษตรวิสัย	Kaset Wisai				4.5	164.4		
48. อ.สุวรรณภูมิ	Suwannaphum			44.1	31.7	113.2		
50. อ.ร้อยเอ็ด	Khonburi			12.2		79.9		
63. อ.นางรอง	Nang Rong				7.7	74.6		
66. อ.ท่าตูม	Tha Tum				8.2	39.7		
67. อ.รัตนบุรี	Rattanaburi				5.3	38.9		
68. อ.ปราสาท	Prasat				51.8	94.5		
70. จ.ศรีสะเกษ	Sisaket			56.0		141.5	698.7	120.6
73. อ.กันทรารมย์	Kanthararom				29.4	118.9		
74. อ.ขุขันธ์	Khukhan				20.0	20.0		

สถานีฝน	Station	วันที่และจำนวนน้ำฝนเป็นมิลลิเมตร Date and amount of rainfall in m. m. สิงหาคม August 22	23	24	25	ฝนรวม ม.ม. Total m. m.	ฝนรวมตั้งแต่ 1 ม.ค. Accumulative rain-fall Since Jan.1 ฝนจริง Actual	คู่ง(+)ต่ำ(-) กว่าปกติ Above(+) Below(-) Normal
78. อ.มหาชนะชัย	Maha Chana Chai				47.8	66.1		
79. อ.อำนาจเจริญ	Amnat Charoen				34.9	34.9		
80. อ.ยะโสธร	Yasothon				17.5	29.7		
81. อ.ตระการพืชผล	Trakan Phut Phon			12.0		100.5		
83. อ.เขื่องใน	Khuang Nai				8.5	8.5		
84. อ.โขงเจียม	Khong Chiam				45.5	45.5		
86. อ.เดชอุดม	Det Udom				9.8	80.4		
ภาคกลาง	Central Part							
15. อ.พรหมบุรี	Phromburi			23.0		31.8		
19. อ.ท่าวุ้ง	Tha Wung			28.9		27.6		
24. จ.อ่างทอง	Ang Thong			8.0		24.3	651.1	- 169.8
25. อ.โพธิ์ทอง	Pho Thong			10.3		41.2		
40. อ.ปากพลี	Pak Phli				4.1	70.2		
46. อ.วัฒนานคร	Watthana Nakhon			13.2	1.8	39.4		
59. อ.บางเขน	Bang Khen 4.7 8.8	T	28.4	19.9	0.5	62.3		
60. อ.มีนบุรี	Minburi			9.2		45.8		
63. จ.ฉะเชิงเทรา	Chachoengsao			3.2	3.5	22.8	411.2	- 370.5
72. จ.สมุทรปราการ	Samut Prakan				1.2	21.6	581.5	- 335.3
อ่าวไทยฝั่งตะวันออก	Gulf of Thailand, East Coast							
17. อ.แหลมงอบ	Laem Ngop			19.0	4.0	141.6		
18. อ.คลองใหญ่	Khlong Yai*			70.6	3.6	272.7	3178.7	+ 72.3
อ่าวไทยฝั่งตะวันตก	Gulf of Thailand, West Coast							
6. อ.ท่าแซะ	Tha Sae				35.8	98.2		
21. อ.รัตภูมิ	Rattaphum			18.3		18.3		
26. อ.ยะหริ่ง	Yaring			5.4		10.9		
ภาคใต้ฝั่งตะวันตก	Southern Thailand, West Coast							
6. อ.ท้ายเหมือง	Thai Muang			12.2		164.8		
10. อ.คลองท่อม	Khlong Thom			6.7		8.6		
14. อ.ย่านตาขาว	Yan Ta Khao			8.6		76.7		

พิมพ์ที่โรงพิมพ์ กรมอุตุนิยมวิทยา บางกะปี พระนคร
กรมอุตุนิยมวิทยา เจ้าของ
นาวาเอก ประเสริฐ สุนทโรทก ผู้พิมพ์ผู้โฆษณา พ.ศ. ๒๕๐๖

กรมอุตุนิยมวิทยา สำนักนายกรัฐมนตรี

รายงานอากาศประจำสัปดาห์ ระหว่างวันที่ ๒ ถึง ๘ กันยายน ๒๕๐๖

ฉบับที่ ๓๖ / ๒๕๐๖

พลเรือโท สนิธ เวสารัชชนันท์

อธิบดีกรมอุตุนิยมวิทยา

LIBRARY
SEP 2 1 1963
WEATHER BUREAU

METEOROLOGICAL DEPARTMENT

OFFICE OF THE PRIME MINISTER

BANGKOK THAILAND

WEEKLY WEATHER REPORT

DURING THE PERIOD SEPTEMBER 2 — 8, 1963

No. 36 / 1963

Sanit Vesa — rajananda

Vice Admiral, Director General

สรุปลักษณะอากาศทั่วไปในรอบสัปดาห์

ระหว่างวันที่ ๒ – ๘ กันยายน ๒๕๐๖

๑. ในวันที่ ๒ ก.ย.มีพายุดีเปรสชั่นก่อตัวขึ้นในทะเลจีนใต้ ทางตะวันออกของเมืองกวางงายแล้วเคลื่อนตัวทางทิศตะวันตกค่อยมาทางใต้เข้าสู่บริเวณจังหวัดปราจีนบุรีเมื่อวันที่ ๕ ก.ย.๐๖ ในวันที่ ๖ ก.ย.พายุดีเปรสชั่นได้เคลื่อนตัวไปทางทิศตะวันตกเฉียงเหนือ และอ่อนกำลังลงเป็นหย่อมความกดอากาศต่ำอยู่ในภาคกลางของพม่า. พายุดีเปรสชั่นนี้ทำให้มีฝนตกหนักและหนักมากเกือบทั่วไปในภาคกลาง, ตอนใต้ของภาคตะวันออกเฉียงเหนือ, ลำวไทยฝั่งตะวันออก และภาคใต้ฝั่งตะวันตกในวันที่ ๔ – ๕ ก.ย.

๒. ในวันที่ ๒ – ๗ ก.ย.พายุไต้ฝุ่น "เฟย์" ได้เคลื่อนจากมหาสมุทรแปซิฟิคผ่านช่องลูซอนเข้ามาในทะลุอ่าวตังเกี๋ย. ในวันที่ ๘ ก.ย.ได้อ่อนกำลังลงเป็นพายุโซนร้อน มีศูนย์กลางอยู่ระหว่างเมืองฮานอย กับเกาะไหหลำ

๓. ตลอดสัปดาห์มีฝนค่อนข้างชุกทั่วประเทศ โดยในวันที่ ๔ และวันที่ ๕ มีฝนตกหนักและหนักมาก เนื่องจากดีเปรสชั่นที่ผ่านเข้ามาในประเทศไทยดังได้กล่าวแล้วข้างต้น

กรมอุตุนิยมวิทยา

๙ / ๙ / ๒๕๐๖

General Situation

Period September 2 – 8,1963

1. On Sep.2, a depression developed in South China Sea to the east of Quang-Ngai and moved westsouthwestward to the vicinity of Prachinburi province of Thailand on Sep.5. On Sep.6 the depression moved northwestward toward central Burma and weakened. The depression caused scattered heavy and very heavy rainfalls over the central part, the southern portion of the Northeastern Part, the East Coast of the Gulf and the Southern Part West Coast on Sep. 4 – 5.

2. On Sep. 2 – 7 typhoon "Faye" moved westward from Pacific Ocean passing Luzon strait to the head gulf of Tonkin.. On Sep.8 it weakened into a tropical storm with centred between Hanoi and Hainan Island.

3. During the week, substantial rains occurred throughout the country with scattered heavy and very heavy falls on Sep.4 – 5 causing by the depression mentioned above .

Meteorological Department
9 / 9 / 1963

การคาดหมายลักษณะอากาศใน ๗ วันข้างหน้า

ตั้งแต่วันที่ ๙ – ๑๕ กันยายน ๒๕๐๖

คำเตือน เรื่องฝนตกหนัก

ปรากฏจากแผนที่อากาศว่า พายุโซนร้อน "เฟย์" ได้เคลื่อนขึ้นฝั่งเวียดนาม ทางใต้ของเมืองฮานอย และในขณะเดียวกันนี้ พายุไต้ฝุ่น "กลอเรีย" ก็กำลังเคลื่อนผ่านหัวเกาะลูซอนลงมาในทะเลจีนตามมาอีก

ในลักษณะเช่นนี้จะทำให้มีฝนตกชุกมากและเป็นฝนตกหนักในภาคเหนือและภาคตะวันออกเฉียงเหนือตลอดสัปดาห์นี้ ซึ่งอาจจะทำให้เกิดลักษณะน้ำท่วมโดยฉับพลันในบริเวณใกล้เคียกเขาในภาคทั้งสองได้ ในอ่าวไทยและฝั่งตะวันออกของอ่าวไทยมีลมแรงและคลื่นจัดมาก

ภาคเหนือ ภาคตะวันออกเฉียงเหนือ	คาดว่า ตลอดสัปดาห์จะมีฝนมากขึ้น กับมีฝนตกหนักหลายแห่ง
ภาคกลาง อ่าวไทย ฝั่งตะวันออก	คาดว่า ตลอดสัปดาห์จะมีฝนมากขึ้น กับมีฝนปานกลางถึงตกหนัก
อ่าวไทย ฝั่งตะวันตก	คาดว่า ตลอดสัปดาห์จะมีฝนเกือบทั่วไป
ภาคใต้ ฝั่งตะวันตก	คาดว่า ตลอดสัปดาห์จะมีฝนทั่วไป
พระนคร และ ธนบุรี	คาดว่า จะมีฝนมากขึ้น กับมีฝนปานกลางถึงตกหนักในตอนกลางและปลายสัปดาห์

Weather Outlook for the next seven days

From September 9 - 15,1963

Heavy Rainfall Warning

It appeared from the weather map that the tropical storm "FAYE" moved on Vietnam Coast to the south of Hanoi and at the same time the typhoon "GLORIA" was expected to cross the northern tip of Luzon to the South China Sea.

This condition will caused frequent rains with heavy falls in the north and northeastern parts of Thailand during this week and possibly followed by flash floods in the vicinity near the mountain ranges in the two parts. Fresh wind and rough sea are expected in the Head Gulf and East Coast of the Gulf of Thailand.

Northern Part: Northeastern Part:	Expected substantial rains with scattered heavy falls throughout the week.
Central Part: Gulf of Thailand, East Coast:	Expected substantial rains with locally heavy falls throughout the week.
Gulf of Thailand, West Coast:	Expected almost widespread rains throughout the week
Southern Thailand, West Coast:	Expected widespread rains throughout the week.
Bangkok and Thonburi:	Expected substantial rains with moderate to heavy falls in the middle and the end of the week.

Meteorological Department

9 / 9 / 1963

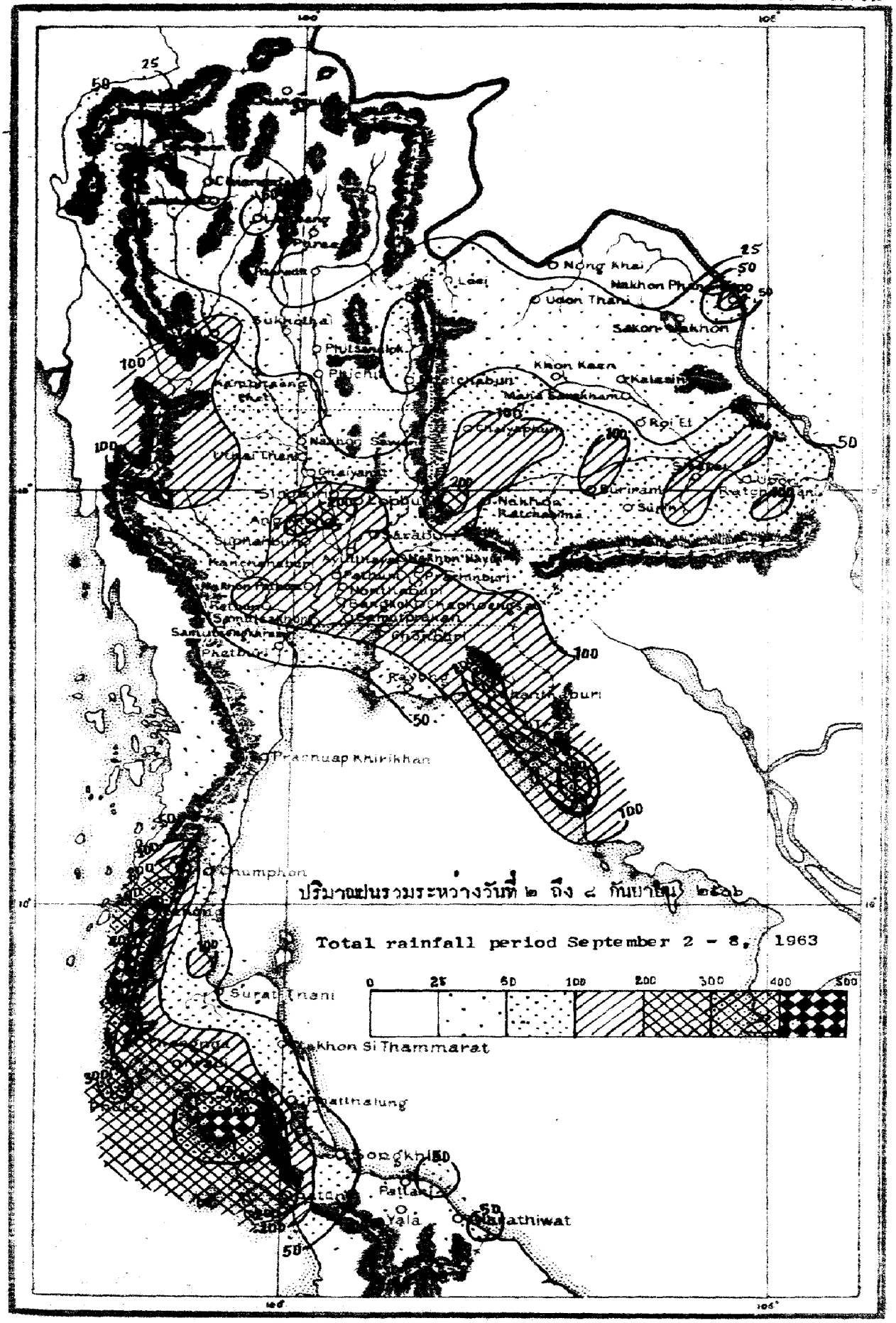
ปริมาณฝนรวมระหว่างวันที่ ๒ ถึง ๘ กันยายน ๒๕๐๖
Total rainfall period September 2 - 8, 1963
0 25 50 100 200 300 400 500
Nong Khai
Udon Thani
Sakon Nakhon
Khon Kaen
Kalasin
Roi Et
Nakhon Ratchasima
Sukhothai
Phitsanulok
Phichit
Nakhon Sawan
Chaiyaphum
Buriram
Surin
Lopburi
Saraburi
Nakhon Nayok
Prachinburi
Nonthaburi
Samutprakan
Chonburi
Phetburi
Prachuap Khirikhan
Chumphon
Surat Thani
Nakhon Si Thammarat
Phatthalung
Songkhla
Pattani
Yala
Narathiwat

สถานีฝน	Station	วันที่และจำนวนน้ำฝนเป็นมิลลิเมตร Date and amount of rainfall in m. m. กันยายน September							ฝนรวม ม.ย. Total m. m.	ฝนรวมตั้งแต่ 1 ม.ค. Accumulative rain-fall Since Jan.1	
		2	3	4	5	6	7	8		ฝนจริง Actual	สูง(+)ต่ำ(-)กว่าปกติ Above(+) Below(-) Normal
ภาคเหนือ	Northern Part										
1.จ.เชียงราย	Chiangrai *	17.5						1.6	19.1	1053.6	-262,3
2.อ.แม่สาย	Mae Sai										
3.อ.เชียงแสน	Chiangsaen										
4.อ.แม่จัน	Mae Chan										
5.อ.เชียงของ	Chiangkhong										
6.อ.เทิง	Thoeng	4.0		5.0					9.0		
7.อ.แม่สรวย	Mae Sruai										
8.อ.เชียงคำ	Chiangkham	16.0							16.0		
9.อ พาน	Phan	19.5							19.5		
10.อ.เวียงป่าเป้า	Wiang Pa Pao	7.2							7.2		
11.อ.พะเยา	Phayao	14.2		6.5					20.7		
12.จ.แม่ฮองสอน	Mae Hongson*	22.8	21.4	2.8	4.4				51.4	1034.3	+115,7
13.อ.ปาย	Pai*	..	..	..	..	..	..	..	..		
14.อ.ขุนยวม	Khun Yuam	41.2		40.9	10.3				92.4		
15.อ.แม่สะเรียง	Mae Sariang*	25.5	T	15.6	T	0.4	0.8	24.5	66.8	787.5	-162,4
16.จ.เชียงใหม่	Chiangmai*	0.7		4.3		3.2	T	T	8.2	657.8	-230,3
17.อ.ฝาง	Fang	7.5							7.5		
18.อ.เชียงดาว	Chiangdao										
19.อ.แม่แตง	Mae Taeng										
20.อ.ดอยสะเก็ด	Doi Saket	12.6		16.2			13.2		42.0		
21.อ.หางดง	Hang Dong	2.7		4.8	1.0	2.4			10.9		
22.อ.สันทราย	San Sai			5.2		8.1			13.3		
23.อ.สันป่าตอง	San Pa Tong	13.9		3.9		13.0	1.5		32.3		
24.อ.สันกำแพง	San Kamphaeng										
25.อ.จอมทอง	Chom Thong	19.1		6.2					25.3		
26.อ.ฮอด	Hot	6.4		1.9					8.3		
27.จ.ลำพูน	Lamphun			3.8		10.5			14.3		
28.จ.ลำปาง	Lampang*	3.6		12.6		16.8	8.4	9.3	50.7	671.3	- 59,6
29.อ.แจ้ห่ม	Chae Hom	..	..	..	..	..	..	..	..		
30.อ.สบปราบ	Sop Prap			0.2		24.4	1.4		26.0		
31.อ.เกาะคา	Ko Kha										
32.อ.เถิน	Thoen	6.4					20.0		26.4		
33.จ.แพร่	Phrae						5.8		5.8		
34.สนามบินแพร่	Phrae Airport*	0.2		1.1	T	0.1	7.6	T	9.0	771.9	+ 38,7
35.อ.สูงเม่น	Sung Men	17.7		3.4					21.1		
36.จ.น่าน	Nan*	3.0	T	2.8	T	T	0.4	4.0	10.2	926.2	- 3,4
37.อ.ทุ่งช้าง	Thung Chang	..	..	..	..	..	..	..	..		

สถานีฝน	Station	วันที่และจำนวนน้ำฝนเป็นมิลลิเมตร Date and amount of rainfall in m.m. กันยายน September							ฝนรวม ม.ม. Total m.m.	ฝนรวมตั้งแต่ 1 ม.ค. Accumulative rain-fall Since Jan. 1	
		2	3	4	5	6	7	8		ฝนจริง Actual	สูง(+)ต่ำ(-)กว่าปกติ Above(+) Below(-) Normal
38.อ.น้าน้อย	Na Noi				5.7				5.7		
39.จ.อุตรดิตถ์	Uttaradit*	T		0.7		1.2	0.3	0.7	2.8	907.3	-170.6
40.อ.ลับแล	Lap Lae										
41.อ.น้าปาด	Nam Pat			23.4					23.4		
42.จ.ตาก	Tak			10.4	8.4		43.3		62.1		
43.สนามบินตาก	Tak Airport*	0.5		20.0	4.7	7.0	48.8	18.6	99.6	503.5	+ 13.5
44.อ.บ้านตาก	Ban Tak				16.9	43.7			60.6		
45.อ.แม่สอด	Mae Sot*	11.4		1.8	49.2	2.0	21.5	20.5	106.4	1230.2	+ 40.1
46.เขื่อนภูมิพล	Bhumibol Dam*	7.1				43.6			50.7		
47.จ.สุโขทัย	Sukhothai						31.6		31.6	466.5	-387.0
48.อ.สวรรคโลก	Sawankhalok					20.2			20.2		
49.อ.กงไกรลาศ	Kongkrailat	..	..	..	..	..	..	..	..		
50.จ.พิษณุโลก	Phitsanulok*	3.0		5.9	1.9	14.0	T	0.8	25.6	1013.9	+ 30.7
51.อ.พรหมพิราม	Phrom Phiram				6.8				6.8		
52.อ.วังทอง	Wang Thong	9.2		10.0		13.3	4.2		36.7		
53.จ.กำแพงเพชร	Kamphaeng Phet			24.3		15.4			39.7	604.4	+ 98.8
54.จ.พิจิตร	Phichit	12.6		10.0					22.6	905.0	- 74.2
55.อ.บางมูลนาค	Bang Munnak	8.7		20.6					29.3		
56.อ.ตะพานหิน	Taphanhin	24.6		44.8		9.9	2.0		81.3		
57.จ.เพชรบูรณ์	Phetchabun*			26.3	1.6	3.6	6.3	25.9	62.7	1202.1	+323.3
58.อ.หล่มเก่า	Lom Kao		45.8	46.3					92.1		
59.อ.หล่มสัก	Lom Sak	40.3		8.9	3.1	30.1			82.4		
60.อ.ชนแดน	Chon Daen	..	..	..	..	..	..	..	..		
ภาคตะวันออกเฉียงเหนือ	**Northeastern Part**										
1.จ.เลย	Loei*	19.7	8.8	6.7	0.3	0.2	0.1		35.8	802.3	-193.9
2.อ.ท่าลี่	Tha Li	..	..	..	..	..	..	..	..		
3.อ.เชียงคาน	Chiangkhan	20.7	0.6	0.8	3.8				25.9		
4.อ.ด่านซ้าย	Dan Sai	2.2	6.2	13.1		3.1			24.6		
5.จ.หนองคาย	Nong Khai		4.1		11.1				15.2	1209.2	-104.4
6.อ.บึงกาฬ	Bung Kan ->								20.8		
7.อ.โพนพิสัย	Phon Phisai ->								26.5		
8.อ.ท่าบ่อ	Tha Bo										
9.จ.อุดรธานี	Udon Thani*	T	33.5	6.7	6.5	0.5		3.6	50.8	1107.4	+133.9
10.อ.บ้านผือ	Ban Phu										
11.อ.หนองหาน	Nong Han		16.1	40.6					56.7		
12.จ.สกลนคร	Sakon Nakhon*		0.4	0.9		0.1		14.3	15.7	1450.8	+212.0
13.อ.วานรนิวาส	Wanon Niwat ->								29.4		
14.อ.พรรณานิคม	Phanna Nikhom				9.5				30.3		

สถานีฝน	Station	วันที่และจำนวนน้ำฝนเป็นมิลลิเมตร Date and amount of rainfall in m. m. กันยายน September							ฝนรวม ม.ม. Total m. m.	ฝนรวมตั้งแต่ 1 ม.ค. Accumulative rain-fall Since Jan.1	
		2	3	4	5	6	7	8		ฝนจริง Actual	สูง(+)ต่ำ(-)กว่าปกติ Above(+) Below(-) Normal
15.จ.นครพนม	Nakhon Phanom*	22.2	T	0.2	3.0	6.0	T	93.3	124.7	2330.3	+512.9
16.อ.บ้านแพง	Ban Phaeng				11.1				11.1		
17.อ.ท่าอุเทน	Tha Uten →								82.4		
18.อ.นาแก	Na Kae										
19.อ.ธาตุพนม	That Phanom →								28.1		
20.อ.มุกดาหาร	Mukdahan*			5.3	7.1	T	2.5	5.7	20.6	1150.2	+ 54.4
21.จ.ชัยภูมิ	Chaiyaphum*	4.2	16.2	53.5	48.7	4.8	2.8	0.8	131.0	911.6	+295.6
22.อ.ภูเขียว	Phu Khieo			35.7	12.5				48.2		
23.อ.เกษตรสมบูรณ์	Kaset Sombun		11.3	28.9	39.6				79.8		
24.อ.คอนสวรรค์	Khon Sawan		23.4	11.7	29.6				64.7		
25.อ.จตุรัส	Chaturat			38.7	28.3	23.5			90.5		
26.อ.บำเหน็จณรงค์	Bamnet Narong		5.8	22.5	25.2	17.8			71.3		
27.จ.ขอนแก่น	Khon Kaen*	2.5	1.8	24.5	4.3			T	33.1	900.5	- 19.7
28.อ.น้ำพอง	Nam Phong		27.8						27.8		
29.อ.ภูเวียง	Phu Wiang						10.6		10.6		
30.อ.ชุมแพ	Chum Phae			20.8	23.0				43.8		
31.อ.ชนบท	Chonnabot		27.4	18.4	17.2		3.3		66.3		
32.อ.มัญจาคีรี	Mancha Khiri		17.0	17.8					34.8		
33.อ.พล	Phon			54.0					54.0		
34.จ.มหาสารคาม	Maha Sarakham			22.3	19.2	11.5			53.0	889.6	- 47.8
35.อ.พยัคฆภูมิพิสัย	Phayakkhaphum Phisai	5.1		38.2	38.0				81.3		
36.อ.บรบือ	Borabu		8.3	18.4	16.4				34.8		
37.จ.กาฬสินธุ์	Kalasin			21.1					21.1	811.5	- 350.9
38.อ.สหัสขันธ์	Sahatsakhan	..	..	..	..	..	..	..	..		
39.อ.ยางตลาด	Yang Talat		6.1	26.7	4.3				37.1		
40.อ.กันทรวิชัย	Kanthara Wichai		5.0	39.1	0.5				44.6		
41.อ.กมลาไสย	Kamalasai			12.0	8.8				20.8		
42.จ.ร้อยเอ็ด	Roi Et*	9.0	0.3	7.4	5.9		T	T	22.6	1053.6	- 7.8
43.อ.โพนทอง	Phon Thong										
44.อ.เสลภูมิ	Selaphum										
45.อ.สวัสดี	Thawatburi										
46.อ.จตุรพักตรพิมาน	Chaturaphak Phiman			57.1					57.1		
47.อ.เกษตรวิสัย	Kaset Wisai		22.8	84.2	7.8				114.8		
48.อ.สุวรรณภูมิ	Suwannaphum		0.6	94.3					94.9		
49.จ.นครราชสีมา	Nakhon Ratchasima*	37.2	0.2	17.1	14.7	11.4	8.7		84.3	883.5	+184.0
50.อ.บัวใหญ่	Bua Yai			72.5	33.8		32.1		138.4		
51.อ.พิมาย	Phimai		6.4	6.0	22.6	2.1			37.1		
52.อ.จักราช	Chakkarat			33.5	57.4	13.5	35.2		139.6		

สถานีฝน	Station	วันที่และจำนวนน้ำฝนเป็นมิลลิเมตร Date and amount of rainfall in m.m. กันยายน September							ฝนรวม ม.ม. Total m.m.	ฝนรวมตั้งแต่ 1 ม.ค. Accumulative rain-fall Since Jan.1	
		2	3	4	5	6	7	8		ฝนจริง Actual	สูง(+)ต่ำ(-)กว่าปกติ Above(+) Below(-) Normal
53.อ.โชคชัย	Chok Chai	1.6	1.0	20.7	27.1	1.8			52.2		
54.อ.ด่านขุนทด	Dan Khunthot	7.3	14.4	107.5	46.2	59.8	4.0		239.2		
55.อ.โนนไทย	Non Thai			77.2	46.8				124.0		
56.อ.สูงเนิน	Sung Noen			75.3	37.4	22.4	11.2		146.3		
57.อ.ปักธงชัย	Pak Thong Chai		5.6	20.4	24.5				50.5		
58.อ.สีคิ้ว	Si Khiu			98.3					98.3		
59.อ.ครบุรี	Khonburi	5.7	8.2	35.3	10.6				59.8		
60.จ.บุรีรัมย์	Buriram			55.3	48.7				104.0	776.5	-204.5
61.อ.พุทไธสง	Phut Thai Song		15.2	27.6		31.8	11.0		85.6		
62.อ.ลำปลายมาศ	Lam Plai Mat			49.1					49.1		
63.อ.นางรอง	Nang Rong		4.3	38.1	17.8	5.5	6.0		71.7		
64.อ.ประโคนชัย	Prakhon Chai			24.4					24.4		
65.จ.สุรินทร์	Surin*	0.4	23.7	30.6	15.8	17.3	4.1	2.9	94.8	1080.4	+285.6
66.อ.ท่าตูม	Tha Tum		7.2	37.2	6.7				51.1		
67.อ.รัตนบุรี	Rattanaburi			50.6	11.2		1.7		63.5		
68.อ.ปราสาท	Prasat		8.8	89.5					98.3		
69.อ.สังขะ	Sangkha		48.3	22.2					~~70.5~~		
70.จ.ศรีสะเกษ	Sisaket	5.2		75.5	18.0				~~98.7~~	863.2	-104.7
71.อ.ราษีไศล	Rasisalai	..	..	..	..	..	..	..	..		
72.อ.อุทุมพรพิสัย	Uthumphon Phisai	10.5		9.5	13.8				~~33.8~~		
73.อ.กันทรารมย์	Kantharatom	7.8		28.6					36.4		
74.อ.ขุขันธ์	Khukhan		120.0	23.2	30.2				173.4		
75.กันทรลักษ์	Kantharalak				35.2	11.3	4.7		51.2		
76.จ.อุบลราชธานี	Ubon Ratchathani*		0.7	40.4	0.2	0.5	5.6	6.9	54.3	1125.3	-178.1
77.อ.เขมราฐ	Khemmarat	12.8							12.8		
78.อ.มหาชนะชัย	Maha Chana Chai			38.6	54.9				93.5		
79.อ.อำนาจเจริญ	Amnat Charoen			12.0					12.0		
80.อ.ยโสธร	Yasothon	8.6		38.5	3.5				~~50.6~~		
81.อ.ตระการพืชผล	Trakan Phut Phon		2.0						~~2.6~~		
82.อ.คำเขื่อนแก้ว	Kham Khuan Kaeo			44.6	35.0				79.6		
83.อ.เขื่องใน	Khuang Nai	12.8		108.0	34.0				~~155.8~~		
84.อ.โขงเจียม	Khong Chiam	..	..	..	..	..	..	..	~~22.5~~		
85.อ.พิบูลมังสาหาร	Phibun Mangsahan	..	..	..	..	..	..	..	..		
86.อ.เดชอุดม	Det Udom	92.3		28.9			3.9		125.1		
ภาคกลาง	Central Part										
1.จ.นครสวรรค์	Nakhon Sawan*	3.0		9.3	32.7	15.2	T		60.2	602.2	-173.2
2.อ.บรรพตพิสัย	Banphot Phisai	6.9		22.5		14.2	15.7		59.3		
3.อ.ลาดยาว	Lat Yao			13.6	25.4	14.3			53.3		

สถานีฝน	Station	วันที่และจำนวนน้ำฝนเป็นมิลลิเมตร Date and amount of rainfall in m.m. September							ฝนรวม ม.ม. Total m.m.	ฝนรวมตั้งแต่ 1 ม.ค. Accumulative rain-fall Since Jan.1	
		2	3	4	5	6	7	8		ฝนจริง Actual	สูง(+)ต่ำ(-)กว่าปกติ Above(+) Below(-) Normal
4.อ.ชุมแสง	Chumsaeng			4.2	3.2	30.0			37.4		
5.อ.พยุหคีรี	Phayuha Khiri				38.9				38.9		
6.จ.อุทัยธานี	Uthai Thani	13.6		7.4	20.6	17.3			58.9	661.6	-128.5
7.อ.หนองฉาง	Nong Chang			8.4	78.7	43.4			130.5		
8.อ.หนองขาหย่าง	Nong Kha Yang			9.2	21.2	14.1			44.5		
9.จ.ชัยนาท	Chainat			20.6	33.5	7.3	15.3		76.7	560.8	-261.1
10.อ.มโนรมย์	Manorom			15.1	32.9	9.7	4.9		62.6		
11.อ.วัดสิงห์	Wat Sing	15.3		13.7	25.8	10.5	12.1		77.4		
12.จ.สิงห์บุรี	Singburi			39.1	75.3				114.4	..	..
13.อ.อินทร์บุรี	Inburi			17.5	35.0		10.0		62.5		
14.อ.บางระจัน	Bangrachan			19.5	93.6				113.1		
15.อ.พรหมบุรี	Phromburi			35.8	51.1				86.9		
16.จ.ลพบุรี	Lopburi*	T		46.8	56.5	10.3	2.1		115.7	553.6	-325.4
17.อ.บ้านหมี่	Ban Mi			23.5	9.4				32.9		
18.อ.ไชยบาดาล	Chai Badan	..	..	..	..	..	..	..	..		
19.อ.ท่าวุ้ง	Tha Wung			39.6	8.4				48.0		
20.จ.สุพรรณบุรี	Suphanburi*	2.4		57.2	28.4	1.0	5.1		94.1	528.5	-244.1
21.อ.เดิมบางนางบวช	Doembang Nangbuat	5.1		24.6	77.3	6.9	3.2		117.1		
22.อ.ศรีประจันต์	Si Prachan	22.0		83.0	133.0				238.0		
23.อ.สองพี่น้อง	Song Phi Nong	..	..	..	..	..	..	..	..		
24.จ.อ่างทอง	Ang Thong			39.0	32.3	16.0	6.0		93.3	782.9	-141.4
25.อ.โพธิ์ทอง	Pho Thong	0.8		120.2	105.5				226.5		
26.อ.ไชโย	Chaiyo			95.2	140.6				235.8		
27.อ.วิเศษไชยชาญ	Wiset Chaichan	..	..	..	..	..	..	..	..		
28.อ.ป่าโมก	Pa Mok			29.1	14.8	18.1			62.0		
29.จ.สระบุรี	Saraburi			95.5	37.4				132.9	1098.4	+ 13.6
30.อ.หนองแค	Nong Khae	2.1		10.0	26.8	66.8			105.7		
31.อ.แก่งคอย	Kaeng Khoi	..	..	..	..	..	..	..	..		
32.จ.พระนครศรีอยุธยา	Ayutthaya			27.8	4.7				32.5	..	..
33.อ.บางไทร	Bang Sai	..	..	..	..	..	..	..	..		
34.อ.บางบาล	Bang Ban	2.3		35.2	3.7	21.4	19.7		82.3		
35.อ.เสนา	Sena	4.0		75.2	33.0	9.1			121.3		
36.อ.ท่าเรือ	Tha Rua			68.8	31.4				100.3		
37.อ.ผักไห่	Phak Hai	..	..	..	..	..	..	..	..		
38.อ.บางปะอิน	Bang Pa-in				28.6				28.6		
39.จ.นครนายก	Nakhon Nayok				20.4				20.4	1223.6	-349.7
40.อ.ปากพลี	Pak Phli	1.8		11.6	3.4				16.8		
41.อ.บ้านนา	Ban Na	7.9	0.7	6.1	13.5	4.1	0.7		33.0		

สถานีฝน	Station	วันที่และจำนวนน้ำฝนเป็นมิลลิเมตร Date and amount of rainfall in m.m. กันยายน September							ฝนรวม ม.ม. Total m.m.	ฝนรวมตั้งแต่ 1 ม.ค. Accumulative rain-fall Since Jan.1	
		2	3	4	5	6	7	8		ฝนจริง Actual	สูง(+)ต่ำ(-)กว่าปกติ Above(+) Below(-) Normal
42.จ.ปราจีนบุรี	Prachinburi*	1.6	T	106.2	2.2	1.7		0.4	112.1	1581.5	+ 85.7
43.อ.บ้านสร้าง	Ban Sang	22.5		32.1	9.1				63.7		
44.อ.ศรีมหาโพธิ์	Si Maha Pho			84.2					84.2		
45.อ.กบินทร์บุรี	Kabinburi	10.6	20.4	50.2	3.0	10.1			94.3		
46.อ.วัฒนานคร	Watthana Nakhon			50.2	94.0	7.1			151.3		
47.อ.อรัญประเทศ	Aranyaprathet*	1.2	0.2	48.1	8.7	2.4	2.5	5.3	68.4	813.4	-330.2
48.จ.ปทุมธานี	Pathum Thani	7.8		65.7	69.3		29.4		172.2	806.6	-216.5
49.อ.ธัญบุรี	Thanyaburi	36.5		38.1	31.1		2.3		108.0		
50.จ.นนทบุรี	Nonthaburi	26.5		82.3	36.7		8.1		153.6	895.2	+ 47.2
51.อ.บางบัวทอง	Bang Bua Thong	20.7		74.2	14.5		15.2		124.6		
52.จ.กาญจนบุรี	Kanchanaburi*	1.6	T	16.5	29.3	47.8	2.1	T	97.3	592.8	- 51.4
53.อ.ท่าม่วง	Tha Muang	15.5		21.0	52.0	76.0			164.5		
54.จ.นครปฐม	Nakhon Pathom	..	..	..	..	..	..	..	..	..	..
55.อ.นครชัยศรี	Nakhon Chai Si		9.6	41.3					50.9		
56.จ.ธนบุรี	Thonburi	..	..	..	..	..	..	..	..	..	..
57.จ.พระนคร	Bangkok*	23.2		66.1	10.4	2.1	12.7	T	114.5	929.6	- 72.4
58.สนามบินดอนเมือง	Don Muang*	31.8		33.3	46.1	1.2	7.1		119.5	824.6	-210.8
59.อ.บางเขน	Bang Khen	38.6		54.6	66.3		3.7	0.2	163.4		
60.อ.มีนบุรี	Minburi	15.7	4.6	45.2	37.7				103.2		
61.อ.ลาดกระบัง	Lat Krabang	18.9	45.3	17.8					82.0		
62.อ.บางนา	Bang Na*	19.5		98.2	35.2		7.7		160.6		
63.จ.ฉะเชิงเทรา	Chachoengsao	21.1	2.5	42.9	25.9				98.4	891.5	-329.4
64.จ.ราชบุรี	Ratburi		73.2	112.6					185.8	749.8	+ 60.3
65.อ.บ้านโป่ง	Ban Pong	7.8		26.3			7.5		41.6		
66.อ.ปากท่อ	Pak Tho	2.1	7.2	14.3	4.3				27.9		
67.อ.โพธาราม	Photharam	25.7		43.8	3.8				73.3		
68.จ.สมุทรสงคราม	Samut Songkhram			46.0					46.0	..	..
69.อ.อัมพวา	Amphawa	9.8	15.5	49.8	6.6				81.7		
70.อ.บางคนที	Bang Khonthi	15.4	15.7	59.0	10.5				84.9		
71.จ.สมุทรสาคร	Samut Sakhon	22.1		78.3	5.6		13.8		119.8	636.5	-304.6
72.จ.สมุทรปราการ	Samut Prakan	12.1		67.6			16.2		95.9	743.9	-330.3
73.อ.บางพลี	Bang Phli			77.3	22.9				100.2		
74.อ.พระประแดง	Phrapradaeng	24.1		70.6	6.8		24.3		125.8		
75.บางปู	Bang Pu	..	..	..	..	..	..	..	..		
76.ป้อมพระจุลฯ	Pom Phrachun*	9.6	5.7	97.2	40.6		2.1		155.2		
ชายไทยฝั่งทะวันออก	Gulf of Thailand East Coast										
1.จ.ชลบุรี	Chonburi*	5.0	5.0	119.5	9.9			2.8	144.2	783.0	-169.4
2.อ.พนัสนิคม	Phanat Nikhom	2.1		82.6	1.2				55.9		

สถานีฝน	Station	วันที่และจำนวนน้ำฝนเป็นมิลลิเมตร Date and amount of rainfall in m.m. กันยายน September							ฝนรวม m.m. Total m.m.	ฝนรวมตั้งแต่ 1 ม.ค. Accumulative rain-fall Since Jan.1	
		2	3	4	5	6	7	8		ฝนจริง Actual	สูง(+)ต่ำ(-)กว่าปกติ Above(+) Below(-) Normal
3.อ.บ้านบึง	Ban Bung		14.1	103.8	11.0				128.9		
4.อ.พานทอง	Phan Thong		37.1	54.8					91.9		
5.อ.ศรีราชา	Si Racha	65.6		56.5					122.1		
6.อ.สีชัง	Si Chang*	50.1	6.2	20.8	19.0		T	T	96.1		
7.อ.สัตหีบ	Sattahip*			2.5			0.5		3.0	362.8	-360.2
8.จ.ระยอง	Rayong*	..	..	..	..	..	..	..	..	..	..
9.อ.บ้านค่าย	Ban Khai	..	..	..	..	..	..	..	..		
10.อ.แกลง	Klaeng	42.5	11.3	42.5	12.5				108.8		
11.จ.จันทบุรี	Chanthaburi*	23.4	7.7	146.3	18.7	2.6	3.6	2.2	204.5	1878.0	-395.3
12.อ.โป่งน้ำร้อน	Pong Namron	69.0		42.4					111.4		
13.อ.ท่าใหม่	Tha Mai	39.8	5.2	235.8	18.9				299.7		
14.อ.มะขาม	Makham	56.4	3.2	33.0	16.4				109.0		
15.จ.ตราด	Trat	78.0	21.5	47.6	31.8				178.9	2179.8	-545.
16.อ.เขาสมิง	Khao Saming	..	..	..	..	..	..	..	..		
17.อ.แหลมงอบ	Laem Ngop	34.1	31.4	124.0	39.2				228.7		
18.อ.คลองใหญ่	Khlong Yai*	130.4	37.6	74.2	70.1	21.7	9.7	24.5	368.2	3838.6	+295.
อ่าวไทยฝั่งตะวันตก	Gulf of Thailand West Coast										
1.จ.เพชรบุรี	Phetburi		10.9	22.4	64.2				97.5	619.9	+ 60.
2.อ.บ้านแหลม	Ban Laem	1.0	5.0	23.6	40.5	2.5			72.6		
3.จ.ประจวบคีรีขันธ์	Prachuap Khirikhan*	0.4		T	22.9	2.3	19.8	0.9	46.3	414.7	-183.
4.อ.หัวหิน	Hua Hin*	1.3	4.0	1.1	19.1	0.6	0.9	0.6	27.6	312.8	-254.
5.จ.ชุมพร	Chumphon*	23.2	14.0	1.0	15.0	22.0	7.0	4.5	86.7	854.8	-337.
6.อ.ท่าแซะ	Tha Sae	18.7	20.2	16.8	12.2				67.9		
7.อ.สวี	Sawi	20.5	38.4	17.5		9.7			76.4		
8.อ.หลังสวน	Lang Suan	26.7	26.6	22.4	12.0	10.3			98.0		
9.จ.สุราษฎร์ธานี	Bandon*	6.7	16.7	3.3	12.6	0.7			40.0	638.8	-109.
10.อ.ไชยา	Chaiya		109.7						109.7		
11.อ.บ้านนาสาร	Ban Nasan	6.0	22.0	25.8		30.5			84.3		
12.จ.นครศรีธรรมราช	Nakhon Si Thammarat*	25.2	16.9	3.9	0.6	6.2	T	1.2	54.0	695.5	-476.
13.อ.สิชล	Sichon	..	..	..	..	..	..	..	..		
14.อ.ฉวาง	Chawang	33.4	22.3	48.2		32.3	19.2		153.1		
15.อ.ร่อนพิบูลย์	Ron Phibun	..	..	..	..	..	..	..	..		
16.อ.ทุ่งสง	Thung Song	28.6	3.0		12.0				43.6		
17.อ.ปากพนัง	Pak Phanang	30.9	0.8	0.6					32.3		
18.จ.พัทลุง	Phatthalung			55.4	13.6				69.0	610.5	-292.
19.อ.เขาชัยสน	Khao Chai Son	6.6		32.7	29.5				68.8		
20.จ.สงขลา	Songkhla*	2.0	6.0	18.3	15.1	6.4	2.0	0.4	50.2	755.9	+ 30.
21.อ.รัตภูมิ	Rattaphum	6.4	5.2	72.3	30.5				114.4		

สถานีฝน	Station	วันที่และจำนวนน้ำฝนเป็นมิลลิเมตร Date and amount of rainfall in m.m. กันยายน September							ฝนรวม M.M. Total m.m.	ฝนตั้งแต่ 1 ม.ค. Accumulative rain-fall Since Jan.1	
		2	3	4	5	6	7	8		ฝนจริง Actual	สูง(+)ต่ำ(-)กว่าปกติ Above(+) Below(-) Normal
22.อ.หาดใหญ่	Hat Yai	10.0	2.0	30.3	10.5	10.2			63.0		
23.อ.สะเดา	Sadao		5.3	62.4					67.7		
24.จ.ปัตตานี	Pattani			20.6					20.6	..	..
25.อ.หนองจิก	Nong Chik	30.0	21.0						51.0		
26.อ.ยะหริ่ง	Yaring	31.0	11.1	5.9	9.1				57.1		
27.อ.ปะนาเระ	Panare	12.3	4.7		8.3				25.3		
28.จ.ยะลา	Yala	..	..	..	..	..	..	..	..		
29.จ.นราธิวาส	Narathiwat*	1.0	4.6	9.9	2.7		T	0.9	19.1	806.5	-460.9
30.อ.ตากใบ	Tak Bai	11.5	17.3	17.7	3.9				50.4		
31.อ.ยี่งอ	Yi Ngo			14.4					14.4		
ภาคใต้ฝั่งตะวันตก	**Southern Part West Coast**										
1.จ.ระนอง	Ranong*	66.5	126.2	92.1	72.5	48.7	26.8	25.5	458.3	2823.0	-703.0
2.อ.กระบุรี	Kraburi	..	..	..	..	..	..	..	..		
3.จ.พังงา	Phang Nga	31.5		78.4	56.6	36.7			203.2	1409.8	-375.2
4.อ.ตะกั่วป่า	Takua Pa	95.7		172.2	32.4	94.6			394.9		
5.อ.ตะกั่วทุ่ง	Takua Thung			154.6	32.1				186.7		
6.อ.ท้ายเหมือง	Thai Muang	29.2		86.8	12.1				128.1		
7.จ.ภูเก็ต	Phuket*	..	..	..	..	..	..	..	..		
8.สนามบินภูเก็ต	Phuket Airport*	44.0	83.6	121.0	29.4	27.2	22.9	11.1	339.2	1412.9	-141.6
9.จ.กระบี่	Krabi	40.1	40.7	170.7	10.0				260.8		
10.อ.คลองท่อม	Khlong Thom	73.5	23.8	161.1		18.5			256.4		
11.สนามบินตรัง	Trang Airport*	30.2	26.5	148.4	46.6	12.5	25.2	2.9	292.3	1208.0	-476.4
12.อ.ปะเหลียน	Pa Lian	80.6	29.9	196.7	8.0				315.2		
13.อ.สิเกา	Si Kao	76.0	22.4	114.8	19.4	24.2	46.7		303.5		
14.อ.ย่านตาขาว	Yan Ta Khao	50.8	20.4	233.8	9.9	53.6	48.8		417.3		
15.จ.สตูล	Satun		48.4	96.9	83.3				227.6	887.9	-491.8
16.อ.ละงู	La Ngu	75.0			48.5				123.5		

หมายเหตุ ช่องว่าง = ไม่มีฝน

* = สถานีตรวจอากาศ

T = ฝนเล็กน้อยวัดไม่ได้

.. = ไม่มีรายงาน

Remark Blank = No rain

* = Synoptic Station

T = Trace

.. = No report

อุณหภูมิสูงสุดและต่ำสุดประจำวันที่ ๒ ถึง ๘ กันยายน ๒๕๐๖

Daily Max. and Min. Temperature September 2 – 8, 1963

สถานี	Station	อุณหภูมิสูงสุดและต่ำสุดเป็นองศา ซ. Max. and Min. Temperature in degree C.							สูงสุดเฉลี่ย ต่ำสุด Average Max. Min.	เฉลี่ยในสัปดาห์ Weekly Mean	ค่าปกติประจำเดือน Monthly Normal
		2	3	4	5	6	7	8			
ภาคเหนือ	Northern Part										
เชียงราย	Chiangrai	32.6 22.8	33.7 21.2	33.4 21.3	33.0 21.2	33.8 20.8	20.6	33.1 21.3	33.3 21.3	27.3	26.8
แม่ฮ่องสอน	Mae Hongson	31.4 23.4	31.1 23.4	34.0 23.8	33.4 24.0	33.8 23.0	32.5 23.8	24.0	32.7 23.7	28.2	27.3
ปาย	Pai	::	::	::	::	::	::	::	::	..	..
ขุนยวม	Khun Yuam	::	::	::	::	::	::	::	::	..	..
แม่สะเรียง	Mae Sariang	32.8 24.0	33.0 23.1	34.3 23.2	31.7 24.2	34.3 24.7	31.8 24.7	24.2	33.0 24.0	28.5	27.6
เชียงใหม่	Chiangmai	32.7 24.4	33.0 24.0	33.8 23.1	32.8 24.6	33.7 23.5	32.8 24.4	33.2 24.3	33.2 24.0	28.6	26.9
ฝาง	Fang	30.6 21.1	21.5	32.6 ..	21.5	::	::	::	..	..	..
ลำปาง	Lampang	33.0 23.8	34.5 23.7	34.3 23.3	32.6 23.0	34.3 24.4	31.6 24.0	31.6 23.8	33.1 23.7	28.4	27.3
น่าน	Nan	33.7 23.8	34.3 24.3	33.4 23.4	33.6 23.6	34.2 23.8	34.4 23.6	33.0 23.6	33.8 23.8	28.8	27.8
แพร่	Phrae	33.2 21.6	35.1 21.9	22.8	31.2 22.4	33.8 23.5	32.3 23.6	31.7 23.2	32.9 22.7	27.8	27.4
อุตรดิตถ์	Uttaradit	33.0 22.5	35.8 23.0	35.0 23.9	34.0 24.4	33.5 24.8	32.0 24.5	33.8 24.4	33.9 23.9	28.9	28.7
ตาก	Tak	33.5 23.4	34.1 24.0	34.4 23.0	33.7 23.6	32.2 23.6	30.9 24.8	27.5 24.8	32.3 24.3	28.3	27.9
ภูมิพล	Bhumibol Dam	33.9 ..	33.8 23.8	35.2 24.0	34.2 24.6	31.0 24.2	29.2 24.2	24.5	32.9 24.2	28.6	..
แม่สอด	Mae Sot	31.8 23.3	33.0 23.2	33.3 23.3	31.6 24.4	25.3	32.3 24.2	30.1 23.8	32.0 23.6	27.8	27.1
พิษณุโลก	Phitsanulok	32.0 24.4	33.8 24.0	33.0 25.3	33.6 24.1	33.3 25.8	32.0 25.1	31.8 25.6	32.8 24.8	28.9	28.4
เพชรบูรณ์	Phetchabun	30.8 23.8	33.5 ..	33.5 25.0	31.7 23.7	32.7 24.7	30.7 24.3	30.7 23.6	32.0 24.3	28.3	27.4
ภาคตะวันออกเฉียงเหนือ	Northeastern Part										
เลย	Loei	31.3 24.4	34.2 23.1	32.5 22.8	31.0 22.5	32.0 24.2	33.1 23.6	31.6 23.4	32.2 23.4	27.8	26.7
อุดรธานี	Udon Thani	33.8 22.6	35.1 24.3	33.3 22.8	33.5 24.3	32.4 23.8	33.4 24.5	33.3 24.7	33.6 23.8	28.7	27.8
นครพนม	Nakhon Phanom	33.5 23.8	33.5 24.0	33.8 24.4	34.6 24.3	33.0 24.4	32.4 24.4	28.3 25.8	32.7 24.4	28.6	27.1
มุกดาหาร	Mukdahan	32.0 23.8	33.3 24.3	32.1 24.8	31.7 24.3	32.5 24.8	30.5 24.8	30.0 24.4	31.7 24.3	28.0	27.7
สกลนคร	Sakon Nakhon	32.5 24.2	33.8 24.7	34.2 25.0	32.8 24.8	32.5 24.8	32.9 24.8	28.2 24.8	32.5 24.7	28.6	27.3
ขอนแก่น	Khon Kaen	33.4 25.0	34.7 24.4	32.4 23.7	31.3 23.4	33.2 23.7	33.3 24.4	32.5 24.2	33.0 24.1	28.6	27.7
ร้อยเอ็ด	Roi Et	32.6 23.5	33.2 24.0	32.7 25.3	31.5 25.0	30.3 24.4	32.4 24.4	31.0 25.8	32.0 24.8	28.4	27.8
ชัยภูมิ	Chaiyaphum	31.7 23.7	33.1 24.0	31.9 22.0	31.0 23.4	31.5 23.9	30.8 25.8	29.7 24.6	31.4 23.8	27.6	..
อุบลราชธานี	Ubon Ratchathani	32.5 23.8	32.3 26.0	31.2 24.8	31.8 23.5	31.7 25.1	30.5 24.7	30.0 24.8	31.4 24.8	28.0	27.3
สุรินทร์	Surin	32.4 22.6	33.0 23.2	27.2 21.4	30.1 24.0	32.7 23.4	32.0 23.8	32.6 23.2	31.4 23.1	27.4	27.9
นครราชสีมา	Nakhon Ratchasima	32.7 24.0	33.3 22.2	32.1 26.0	27.0 23.3	31.7 23.4	31.8 23.8	32.2 23.4	31.8 23.8	27.6	27.4

สถานี	Station	อุณหภูมิสูงสุดและต่ำสุดเป็นองศา ซ. Max. and Min. Temperature in degree C.							เฉลี่ยสูงสุดต่ำสุด Average Max. Min.	เฉลี่ยในสัปดาห์ Weekly Mean	ค่าปกติประจำเดือน Monthly Normal
		2	3	4	5	6	7	8			
ภาคกลาง	**Central Part**										
นครสวรรค์	Nakhon Sawan	32.6 25.0	34.3 24.3	32.8 23.9	31.5 24.0	30.5 23.8	31.6 25.3	32.8 25.0	32.3 24.5	28.4	28.4
ลพบุรี	Lopburi	31.5 24.5	33.2 24.3	31.5 25.1	27.5 23.5	30.8 24.1	31.5 24.8	32.1 25.0	31.2 24.4	27.8	27.9
สุพรรณบุรี	Suphanburi	33.5 24.1	34.2 23.8	33.4 24.1	26.8 23.7	33.0 23.7	31.6 24.1	32.3 24.2	32.0 24.0	28.0	28.1
กาญจนบุรี	Kanchanaburi	34.3 24.1	35.3 23.5	35.6 24.2	26.3 24.1	31.3 23.8	30.6 24.1	32.4 23.5	32.3 23.9	28.1	28.1
ปราจีนบุรี	Prachinburi	31.8 23.4	31.4 24.3	32.2 25.6	28.4 23.0	32.1 24.1	32.6 25.6	32.2 25.5	31.5 24.5	28.0	27.6
อรัญญประเทศ	Aranyaprathet	32.5 23.5	32.6 23.1	30.7 23.5	30.4 23.4	33.0 24.0	32.3 24.7	31.0 24.4	31.8 23.8	27.8	27.8
พระนคร	Bangkok	32.1 24.2	33.1 23.4	33.0 25.2	27.3 23.7	30.8 24.0	31.8 25.0	31.4 25.8	31.4 24.6	28.0	28.1
ดอนเมือง	Don Muang	32.6 25.1	33.0 23.2	32.6 25.5	26.7 23.8	30.9 24.2	31.9 26.2	25.4	31.3 24.8	28.1	28.4
ป้อมพระจุลฯ	Pom Phrachun	32.0 21.2	33.0 23.3	30.9 23.7	27.1 20.1	30.3 23.2	30.9 23.9	31.7 24.3	30.8 22.6	26.8	..
อ่าวไทยฝั่งตะวันออก	**Gulf of Thailand, East Coast**										
ชลบุรี	Chonburi	31.0 23.5	32.2 24.0	32.0 26.0	26.6 24.0	31.4 24.5	31.2 25.5	31.5 25.7	30.8 24.7	27.8	27.9
เกาะสีชัง	Ko Sichang	32.6 25.0	31.4 22.4	31.4 25.5	26.6 24.8	31.1 24.8	31.0 27.1	31.0 27.2	30.7 25.3	28.3	..
สัตหีบ	Sattahip	34.3 25.3	33.5 24.3	34.6 27.0	30.5 24.5	24.2	31.0 26.5	31.3 26.5	32.5 25.5	29.0	28.8
ระยอง	Rayong	..	..	..	29.7 ..	27.4	30.3 ..	27.3	..	...	..
บ้านเพ	Ban Phe	..	..	..	30.7 ..	22.6	30.5 ..	24.4	..	..	..
จันทบุรี	Chanthaburi	30.5 23.0	29.9 22.8	31.0 25.2	29.3 22.9	29.1 24.5	29.4 25.3	29.7 26.2	29.8 24.3	27.1	27.2
แหลมงอบ	Laem Ngop	29.7 23.0	31.4 22.4	30.2 24.4	29.0 23.0	24.0	..	..	30.1 23.4	26.8	..
คลองใหญ่	Khlong Yai	29.7 23.3	30.0 22.6	27.0 23.8	29.2 23.1	28.7 23.8	29.9 25.0	30.4 24.2	29.3 23.7	26.6	26.6
อ่าวไทยฝั่งตะวันตก	**Gulf of Thailand, West Coast**										
หัวหิน	Hua Hin	33.8 24.8	35.2 25.5	33.0 24.5	32.0 25.0	32.5 24.0	32.7 24.4	32.2 24.5	33.1 24.7	28.9	28.0
ประจวบคีรีขันธ์	Prachuap Khirikhan	32.1 23.4	33.7 24.4	35.0 26.1	36.7 25.6	31.3 23.8	31.2 24.1	30.5 23.4	32.9 24.4	28.7	27.7
ชุมพร	Chumphon	31.0 23.3	27.3 23.4	27.5 23.8	29.7 24.1	26.5 23.6	30.0 23.5	30.4 24.5	29.0 23.7	26.4	27.1
บันดอน	Bandon	33.0 24.0	24.4	27.0 ..	28.8 23.3	30.0 23.4	23.6	31.1 ..	30.2 23.3	26.8	27.8
นครศรีธรรมราช	Nakhon Si Thammarat	32.2 23.4	28.8 23.8	29.4 23.8	28.6 23.6	30.5 24.8	30.8 24.2	31.3 24.4	30.4 24.6	27.2	27.7
สงขลา	SongKhla	27.7 22.5	29.7 24.3	28.2 24.1	27.4 23.1	32.7 24.0	30.7 24.2	32.1 23.6	29.8 23.7	26.8	28.1
นราธิวาส	Narathiwat	32.3 23.5	30.3 22.5	32.8 22.5	28.6 23.0	32.3 22.2	32.2 24.0	34.1 24.0	31.9 23.1	27.5	27.2
ภาคใต้ฝั่งตะวันตก	**Southern Part, West Coast**										
ระนอง	Ranong	29.0 23.0	26.2 23.3	25.5 22.8	25.6 23.3	26.0 23.2	27.6 23.1	29.0 23.5	27.0 23.1	25.1	26.0
ภูเก็ต	Phuket	29.4 24.5	27.0 23.8	26.4 24.1	27.0 23.4	29.2 24.5	28.0 23.3	28.9 23.1	27.8 23.9	25.9	27.0
ตรัง	Trang	28.3 23.8	26.5 23.7	26.0 22.6	27.8 22.2	30.7 22.9	28.9 22.2	30.1 23.7	28.3 23.0	25.7	27.0

แก้ไขเพิ่มเติมรายงานอากาศประจำสัปดาห์ฉบับที่ ๓๕/๒๕๐๖ เนื่องจากได้รับรายงานฝนเพิ่มเติมภายหลัง

Correction in Weekly weather Report No. 35/1963 for late report rainfall data

สถานีฝน	Station	วันที่และจำนวนน้ำฝนเป็นมิลลิเมตร Date and amount of rainfall in m.m. ส.ค. Aug. ก.ย. Sept.				ฝนรวม M.M. Total m.m.	ฝนรวมตั้งแต่ 1 ม.ค. Accumulative rain-fall Since Jan.1	
		29	30	31	1		ฝนจริง Actual	สูง(+)ต่ำ(-)กว่าปกติ Above(+) Below(-) Normal
ภาคเหนือ	Northern Part							
2. อ.แม่สาย	Mae Sai				31.5	81.1		
4. อ.แม่จัน	Mae Chan				23.4	90.7		
9. อ.พาน	Phan				5.3	65.0		
10. อ.เวียงป่าเป้า	Wiang Pa Pao				17.6	25.2		
14. อ.ขุนยวม	Khun Yuam				5.5	10.0		
18. อ.เชียงดาว	Chiangdao				34.2	34.2		
19. อ.แม่แตง	Mae Taeng			34.1	20.2	62.2		
20. อ.ดอยสะเก็ด	Doi Saket			1.8	7.1	21.9		
21. อ.หางดง	Hang Dong			52.8	17.1	73.3		
22. อ.สันทราย	San Sai				5.8	56.2		
23. อ.สันป่าตอง	San Pa Tong			27.1	20.1	47.2		
25. อ.จอมทอง	Chom Thong				14.6	26.4		
27. จ.ลำพูน	Lamphun				18.7	38.1		
29. อ.แจ่ม	Chae Hom				13.2	39.5		
30. อ.สบปราบ	Sop Prap				1.2	18.2		
32. อ.เถิน	Thoen				9.6	21.7		
33. จ.แพร่	Phrae				14.3	38.3		
35. อ.สูงเม่น	Sung Men				12.3	12.3		
40. อ.ลับแล	Lap Lae				85.2	92.9		
41. อ.น้ำปาด	Nam Pat				8.3	11.8		
42. จ.ตาก	Tak				10.2	11.9		
47. จ.สุโขทัย	Sukhothai				26.7	79.7	434.9	- 349.6
52. อ.วังทอง	Wang Thong				6.6	133.7		
53. จ.กำแพงเพชร	Kamphaeng Phet				29.5	37.9	564.7	+ 81.7
55. อ.บางมูลนาก	Bang Munnak				69.1	110.1		
56. อ.ตะพานหิน	Taphanhin				23.7	127.9		

สถานีฝน	Station	วันที่และจำนวนน้ำฝนเป็นมิลลิเมตร Date and amount of rainfall in m.m. ส.ค. Aug. ก.ย. Sept.				ฝนรวม ม.ม. Total m.m.	ฝนรวมตั้งแต่ 1 ม.ค. Accumulative rain-fall Since Jan. 1	
		29	30	31	1		ฝนจริง Actual	สูง(+)ต่ำ(-)กว่าปกติ Above(+) Below(-) Normal
29.อ.หล่มสัก	Lom Sak				10.5	32.8		
ภาคตะวันออกเฉียงเหนือ	Northeastern Part							
2.อ.ท่าลี่	Tha Li				50.1	50.1		
4.อ.ด่านซ้าย	Dan Sai				6.9	9.6		
5.จ.หนองคาย	Nong Khai				21.7	104.8	1194.0	- 41.1
6.อ.บึงกาฬ	Bung Kan				20.0	55.5		
7.อ.โพนพิสัย	Phon Phisai				4.7	4.7		
11.อ.หนองหาร	Nong Han				40.5	55.1		
13.อ.วานรนิวาส	Wanon Niwat				7.9	179.5		
22.อ.ภูเขียว	Phu Khieo				3.1	25.0		
25.อ.จตุรัส	Chaturat				57.4	57.4		
26.อ.บำเหน็จณรงค์	Bamnet Narong				13.2	83.9		
28.อ.น้ำพอง	Nam Phong				12.8	12.8		
29.อ.ภูเวียง	Phu Wiang				12.8	30.8		
31.อ.ชนบท	Chonnabot			2.8		4.6		
34.จ.มหาสารคาม	Maha Sarakham				42.5	87.4	836.6	- 12.3
35.อ.พยัคฆภูมิพิสัย	Phayakkhaphum Phisai				0.3	19.7		
36.อ.บรบือ	Borabu				3.4	52.7		
37.จ.กาฬสินธุ์	Kalasin				19.6	34.1	790.4	- 265.0
39.อ.ยางตลาด	Yang Talat				15.0	40.4		
40.อ.กันทรวิชัย	Kanthara Wichai				26.3	58.3		
46.อ.จตุรพักตรพิมาน	Chaturaphak Phiman				9.9	96.0		
48.อ.สุวรรณภูมิ	Sawannaphum			46.2	28.6	171.1		
49.จ.นครราชสีมา	Nakhon Ratchasima*				18.6	28.2	799.2	+ 131.7
53.อ.โชคชัย	Chok Chai				3.8	7.8		
54.อ.ด่านขุนทด	Dan Khunthot			17.0	4.7	21.7		
56.อ.สูงเนิน	Sung Noen				17.3	24.8		
57.อ.ปักธงชัย	Pak Thong Chai				40.7	40.7		
58.อ.สีคิ้ว	Si Khiu				64.7	64.7		

สถานีฝน	Station	วันที่และจำนวนน้ำฝนเป็นมิลลิเมตร Date and amount of rainfall in m.m. ส.ค. Aug.		ก.ย. Sept.		ฝนรวม ม.ม. Total m.m.	ฝนรวมตั้งแต่ 1 ม.ค. Accumulative rain-fall Since Jan.1	
		29	30	31	1		ฝนจริง Actual	ต่ำ(+)ต่ำ(-)กว่าปกติ Above(+) Below(-) Normal
59. อ.ครบุรี	Khonburi			16.2	15.5	91.1		
63. อ.นางรอง	Nang Rong			7.0	37.3	55.6		
66. อ.ทาตูม	Tha Tum				6.4	116.1		
70. จ.ศรีสะเกษ	Sisaket				10.5	65.8	764.5	- 127.1
72. อ.อุทุมพรพิสัย	Uthumphon Phisai			17.7	30.7	70.6		
73. อ.กันทรารมย์	Kantharatom				11.3	79.3		
77. อ.เขมราฐ	Khemmarat				21.1	52.7		
78. อ.มหาชนะชัย	Maha Chana Chai				27.5	46.1		
79. อ.อำนาจเจริญ	Amnat Charoen				59.8	59.8		
80. อ.ยโสธร	Yasothon				21.2	125.1		
81. อ.ตระการพืชผล	Trakan Phut Phon				76.5	101.5		
83. อ.เขื่องใน	Khuang Nai				6.0	62.3		
86. อ.เดชอุดม	Det Udom				6.2	56.2		
ภาคกลาง	Central Part							
1. จ.นครสวรรค์	Nakhon Sawan*				0.8	41.6	560.0	- 191.0
4. อ.ชุมแสง	Chumsaeng				28.9	47.8		
8. อ.หนองขาหย่าง	Nong Kha Yang				2.5	2.5		
9. จ.ชัยนาท	Chainat				1.8	23.1	484.1	- 274.9
14. อ.บางระจัน	Bangrachan				4.6	4.6		
15. อ.พรหมบุรี	Phromburi				14.1	18.1		
20. จ.สุพรรณบุรี	Suphanburi*				7.3	25.9	434.4	- 304.5
21. อ.เดิมบางนางบวช	Doembang Nangbuat				6.0	44.8		
22. อ.ศรีประจันต์	Si Prachan				30.0	75.0		
24. จ.อ่างทอง	Ang Thong				6.5	38.5	689.6	- 177.8
25. อ.โพธิ์ทอง	Pho Thong				0.1	94.8		
32. จ.พระนครศรีอยุธยา	Ayuthaya				25.1	28.7		
34. อ.บางบาล	Bang Ban				35.2	66.1		
35. อ.เสนา	Sena				105.8	126.9		
36. อ.ท่าเรือ	Tha Rua				1.7	90.2		

สถานีฝน	Station	วันที่และจำนวนน้ำฝนเป็นมิลลิเมตร Date and amount of rainfall in m.m. ส.ค. Aug.		ก.ย. Sept.		ฝนรวม ม.ม. Total m.m.	ฝนรวมตั้งแต่ 1 ม.ค. Accumulative rain-fall Since Jan.1	
		29	30	31	1		ฝนจริง Actual	สูง(+)ต่ำ(-)กว่าปกติ Above(+) Below(-) Normal
38.อ.บางปะอิน	Bang Pa-in				35.2	63.3		
39.จ.นครนายก	Nakhon Nayok				27.2	87.4	1203.2	- 247.7
40.อ.ปากพลี	Pak Phli				45.4	109.9		
41.อ.บ้านนา	Ban Na				35.4	105.1		
42.บ้านสร้าง	Ban Sang				24.3	86.7		
44.อ.ศรีมหาโพธิ์	Si Maha Pho				15.8	35.2		
45.อ.กบินทรบุรี	Kabinburi				10.6	64.0		
48.จ.ปทุมธานี	Pathum Thani				63.4	87.8	634.4	- 374.0
49.อ.ธัญญบุรี	Thanyaburi			2.9		24.9		
50.จ.นนทบุรี	Nonthaburi				50.2	153.5	741.6	- 48.7
51.อ.บางบัวทอง	Bang Bua Thong				35.0	113.6		
55.อ.นครชัยศรี	Nakhon Chai Si				17.4	23.5		
58.สนามบินดอนเมือง	Don Muang *				12.1	64.7	705.1	- 254.9
59.อ.บางเขน	Bang Khen		T	5.2	18.3	93.8		
60.อ.มีนบุรี	Minburi				26.3	62.1		
61.อ.ลาดกระบัง	Lat Krabang				56.8	104.3		
63.จ.ฉะเชิงเทรา	Chachoengsao				27.1	52.5	463.7	- 374.0
66.อ.ปากท่อ	Pak Tho				14.1	18.5		
67.อ.โพธาราม	Photharam				3.4	29.7		
69.อ.อัมพวา	Amphawa				4.3	7.1		
70.อ.บางคนที	Bang Khonthi				5.9	50.9		
71.จ.สมุทรสาคร	Samut Sakhon				19.5	32.1	516.7	- 369.5
72.จ.สมุทรปราการ	Samut Prakan				23.2	56.5	648.0	- 338.4
73.อ.บางพลี	Bang Phli				57.2	92.1		
74.อ.พระประแดง	Phrapradaeng				40.6	68.5		
<u>ชายฝั่งทะเลตะวันออก</u>	<u>Gulf of Thailand, West Coast</u>							
1.จ.ชลบุรี	Chonburi*				40.1	117.5	638.8	- 264.7
2.อ.พนัสนิคม	Phanat Nikhom				58.3	81.0		
3.อ.บ้านบึง	Ban Bung				25.0	88.5		

สถานีฝน	Station	วันที่และจำนวนน้ำฝนเป็นมิลลิเมตร Date and amount of rainfall in m.m. ส.ค. Aug. ก.ย. Sept.				ฝนรวม m.m. Total	ฝนรวมตั้งแต่ 1 ม.ค. Accumulative rain-fall Since Jan.1	
		29	30	31	1	m.m.	ฝนจริง Actual	สูง(+)ต่ำ(-)กว่าปกติ Above(+) Below(-) Normal
4. อ.พานทอง	Phan Thong				38.3	88.5		
10. อ.แกลง	Klaeng				10.1	66.0		
13. อ.ท่าใหม่	Tha Mai				58.9	206.2		
15. จ.ตราด	Trat				76.1	172.4	2000.9	- 577.7
17. อ.แหลมงอบ	Laem Ngop				89.6	89.6		
18. อ.คลองใหญ่	Khlong Yai*				118.1	291.7	3470.4	+ 100.2
อ่าวไทยฝั่งตะวันตก	Gulf of Thailand, West Cast							
1. จ.เพชรบุรี	Phetburi				6.7	14.2	522.4	- 1.8
2. อ.บ้านแหลม	Ban Laem				2.6	19.9		
6. อ.ท่าแซะ	Tha Sae				19.8	39.4		
7. อ.สวี	Sawi				23.5	62.5		
8. อ.หลังสวน	Lang Suan				19.0	19.0		
9. จ.สุราษฎร์ธานี	Bandon*				0.2	2.6	598.6	- 107.4
11. อ.บ้านนาสาร	Ban Na San				18.2	18.2		
14. อ.ฉวาง	Chawang				25.5	81.3		
16. อ.ทุ่งสง	Thung Song				13.9	109.9		
18. จ.พัทลุง	Phatthalung				6.2	7.1	541.5	- 341.6
21. อ.รัตภูมิ	Rattaphum			10.8	2.7	13.5		
23. อ.สะเดา	Sadao				65.7	65.7		
24. จ.ปัตตานี	Pattani				20.5	54.8		
26. อ.ยะหริ่ง	Yaring				15.9	46.9		
30. อ.ตากใบ	Tak Bai			13.4	3.1	54.0		
ภาคใต้ฝั่งตะวันตก	Southern Part West Coast							
4. อ.ตะกั่วป่า	Takua Pa				32.7	115.4		
5. อ.ตะกั่วทุ่ง	Takua Thung			22.4	15.8	102.5		
8. สนามบินภูเก็ต	Phuket Airport*				26.6	108.8	1073.7	- 379.8
12. อ.ปะเหลียน	Pa Lian			13.9	23.3	57.7		
13. อ.สิเกา	Si Kao			22.9	3.2	101.5		
14. อ.ย่านตาขาว	Yan Ta Khao			49.4	5.4	84.9		
16. อ.ละงู	La Ngu			54.0	80.2	234.9		

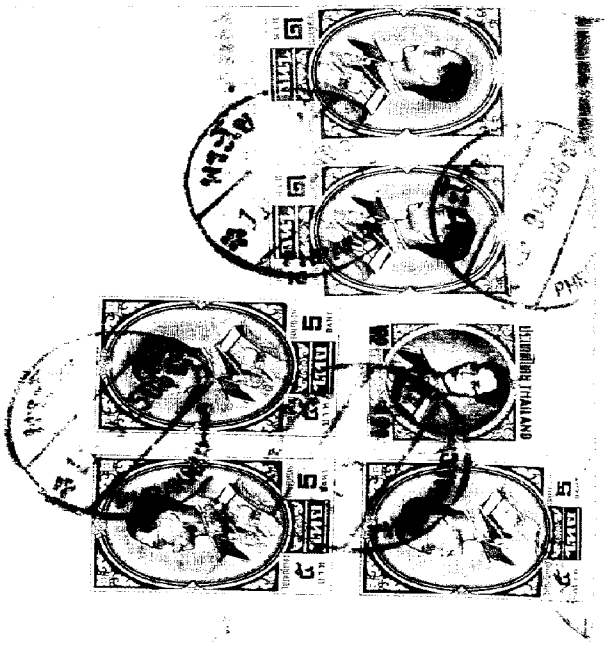

พิมพ์ที่โรงพิมพ์ กรมอุตุนิยมวิทยา บางกะปี พระนคร
กรมอุตุนิยมวิทยา เจ้าของ
นาวาเอก ประเสริฐ สุนทโรทก ผู้พิมพ์ผู้โฆษณา พ.ศ. ๒๕๐๖

กรมอุตุนิยมวิทยา สำนักนายกรัฐมนตรี

รายงานอากาศประจำสัปดาห์ ระหว่างวันที่ ๙ ถึง ๑๕ กันยายน ๒๕๐๖

ฉบับที่ ๓๗ / ๒๕๐๖

พลเรือโท สนิธ เวสารัชชนันท์

อธิบดีกรมอุตุนิยมวิทยา

METEOROLOGICAL DEPARTMENT

OFFICE OF THE PRIME MINISTER

BANGKOK THAILAND

WEEKLY WEATHER REPORT

DURING THE PERIOD SEPTEMBER 9 — 15, 1963

No. 37 / 1963

Sanit Vesa — rajananda

Vice Admiral, Director General

LIBRARY
OCT 7 1963
WEATHER BUREAU

สรุปลักษณะอากาศทั่วไปในรอบสัปดาห์

ระหว่างวันที่ ๙ – ๑๕ กันยายน ๒๕๐๖

๑. ในตอนต้นสัปดาห์ร่องมรสุมพาดผ่านอยู่ในภาคเหนือและภาคตะวันออกเฉียงเหนือของประเทศไทย แต่ในตอนปลายสัปดาห์ได้เลื่อนขึ้นไปทางเหนือโดยพาดอยู่ในบริเวณตอนใต้ของประเทศจีน

๒. พายุโซนร้อน "เฟย์" ได้เคลื่อนจากมหาสมุทรปาซิฟิคไปทางตะวันตกผ่านช่องลูซอนเข้าอ่าวตังเกี๋ย และได้ขึ้นฝั่งเวียตนามเหนือ แล้วได้สลายตัวไปในวันที่ ๑๒ ก.ย.๐๖

๓. ในภาคเหนือและภาคตะวันออกเฉียงเหนือ มีฝนชุกในตอนต้นสัปดาห์ แต่ในตอนปลายสัปดาห์ฝนได้ลดน้อยลง ส่วนในภาคอื่น ๆ มีฝนค่อนข้างน้อยตลอดสัปดาห์.

กรมอุตุนิยมวิทยา

๑๖ / ๙ /๒๕๐๖

General Situation

Period September 9 – 15, 1963

1. During the first half of the week, the monsoon trough extended across the Northern and Northeastern Thailand but it moved northward to the vicinity of Southern China in the latter half of the week.

2. Typhoon "Faye" moved westward from Pacific Ocean passing Luzon strait and the head Gulf of Tonkin to North Vietnam then dissipated on Sept. 12.

3. During the first half of the week, widespread substantial rains occurred in the Northern and Northeastern Thailand but less rains were recorded during the latter period. In the Central part, Southern part and the East Coast of the Gulf light rains were generally reported throughout the week.

Meteorological Department
16 / 9 / 1963

การคาดหมายลักษณะอากาศใน ๗ วันข้างหน้า
ทั้งแต่วันที่ ๑๖ – ๒๒ กันยายน ๒๕๐๖

ภาคเหนือ ภาคตะวันออกเฉียงเหนือ ภาคกลาง อ่าวไทย ฝั่งตะวันออก	คาดว่า จะมีฝนน้อยลงตลอดสัปดาห์นี้ เว้นแต่ในตอนปลายสัปดาห์จะมีฝนมากขึ้น
อ่าวไทย ฝั่งตะวันตก	คาดว่า จะมีฝนเป็นบางแห่งตลอดสัปดาห์
ภาคใต้ ฝั่งตะวันตก	คาดว่า จะมีฝนเป็นแห่ง ๆ ตลอดสัปดาห์
พระนคร และ ธนบุรี	คาดว่า จะมีฝนน้อยลงตลอดสัปดาห์ เว้นแต่ในตอนปลายสัปดาห์จะมีฝนมากขึ้น

กรมอุตุนิยมวิทยา
๑๖ / ๙ /๒๕๐๖

Weather Outlook for the next seven days
From September 16 - 22, 1963

Northern Part: Northeastern Part: Central Part: Gulf of Thailand, East Coast:	Expected less rains during the week except for substantial rains towards the end of the week.
Gulf of Thailand, West Coast:	Expected isolated showers throughout the week.
Southern Thailand, West Coast:	Expected scattered showers throughout the week.
Bangkok and Thonburi:	Expected less rains during the week except for substantial rains towards the end of the week.

Meteorological Department
16 / 9 / 1963

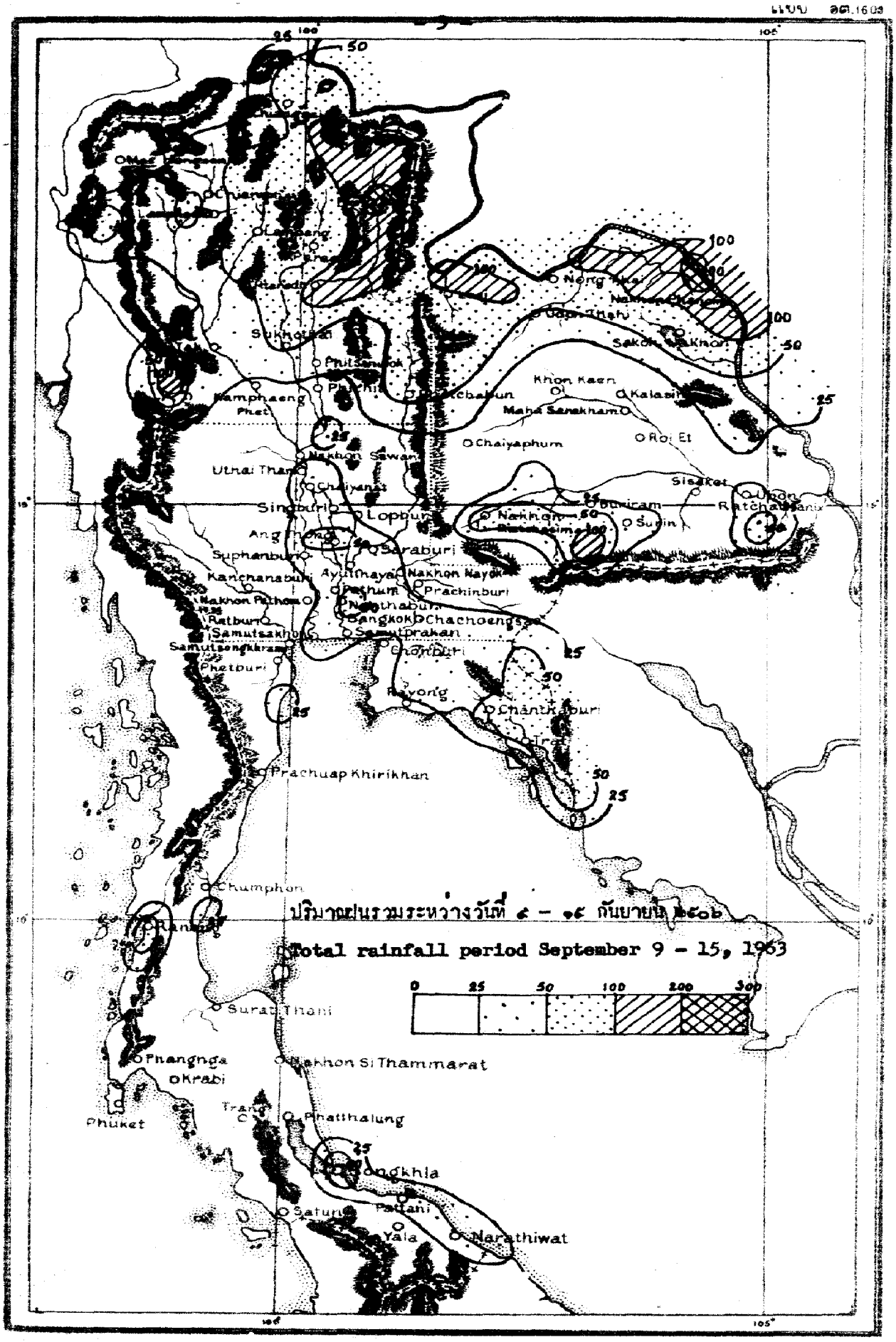

ปริมาณฝนรวมระหว่างวันที่ ๙ - ๑๕ กันยายน ๒๕๐๖

Total rainfall period September 9 - 15, 1963

สถานีฝน	Station	วันที่และจำนวนน้ำฝนเป็นมิลลิเมตร Date and amount of rainfall in m.m. กันยายน September							ฝนรวม ม.ม. Total m.m.	ฝนรวมตั้งแต่ 1 ม.ค. Accumulative rain-fall Since Jan.1	
		9	10	11	12	13	14	15		ฝนจริง Actual	สูง(+)ต่ำ(-)กว่าปกติ Above(+) Below(-) Normal
ภาคเหนือ	Northern Part										
1.จ.เชียงราย	Chiangrai*		53.3	40.6	0.4				94.3	1147.9	-237.4
2.อ.แม่สาย	Mae Sai		27.4	11.9					39.3		
3.อ.เชียงแสน	Chiangsaen		55.7	31.0					86.7		
4.อ.แม่จัน	Mae Chan		14.8	21.3	36.8		17.3		90.2		
5.อ.เชียงของ	Chiangkhong		67.3	21.8					89.1		
6.อ.เทิง	Thoeng		47.0	20.0					67.0		
7.อ.แม่สรวย	Mae Sruai		21.5	8.5	15.0				45.0		
8.อ.เชียงคำ	Chiangkham		49.3	85.9					135.2		
9.อ.พาน	Phan	2.1	12.8	17.8					32.7		
10.อ.เวียงป่าเป้า	Wiang Pa Pao		52.5	11.2					63.7		
11.อ.พะเยา	Phayao		41.2	18.3					59.5		
12.จ.แม่ฮ่องสอน	Mae Hongson*	..	..	..	..	..	..	..	..	..	..
13.อ.ปาย	Pai*	..	..	..	..	..	..	..	..		
14.อ.ขุนยวม	Khun Yuam			21.0					21.0		
15.อ.แม่สะเรียง	Mae Sariang*	0.3	12.5	24.7	7.5	0.3	5.9	15.9	67.1	854.6	-150.5
16.จ.เชียงใหม่	Chiangmai*	1.6	7.6	21.5	14.6		T		45.3	703.1	-249.6
17.อ.ฝาง	Fang	T	10.7	12.1					22.8		
18.อ.เชียงดาว	Chiangdao	13.2	40.6	9.6					50.2		
19.อ.แม่แตง	Mae Taeng		14.9	19.9	4.4	1.9			41.1		
20.อ.ดอยสะเก็ด	Doi Saket	12.8	14.8	40.2	1.6		10.6		80.0		
21.อ.หางดง	Hang Dong		16.9	21.6	20.0				58.5		
22.อ.สันทราย	San Sai	0.2	11.8		3.6		0.8		16.4		
23.อ.สันป่าตอง	San Pa Tong		3.4	23.3	9.7				36.4		
24.อ.สันกำแพง	San Kamphaeng		17.4	49.8					67.2		
25.อ.จอมทอง	Chom Thong			10.9	12.2				23.1		
26.อ.ฮอด	Hot										
27.จ.ลำพูน	Lamphun			22.7	11.4				34.1		
28.จ.ลำปาง	Lampang*		4.4	20.8	30.8			5.0	61.0	732.3	- 50.1
29.อ.แจ้ห่ม	Chae Hom		52.6	37.5					90.1		
30.อ.สบปราบ	Sop Prap		4.7	35.8	14.9				55.4		
31.อ.เกาะคา	Ko Kha	..	..	..	..	..	..	..	..		
32.อ.เถิน	Thoen			28.0	10.9				38.9		
33.จ.แพร่	Phrae	8.9	10.5	21.7	25.8	29.0			95.9		
34.สนามบินแพร่	Phrae Airport*	10.0	9.8	20.7	32.4	9.7			82.6	854.5	+ 64.3
35.อ.สูงเม่น	Sung Men		24.5		21.6	14.7			60.8		
36.จ.น่าน	Nan*	14.2	81.2	50.2	63.2			5.7	214.5	1140.7	+181.2
37.อ.ทุ่งช้าง	Thung Chang	18.0	92.8						110.8		

สถานีฝน	Station	วันที่และจำนวนน้ำฝนเป็นมิลลิเมตร Date and amount of rainfall in m.m. กันยายน September							ฝนรวม ม.ม. Total m.m.	ฝนรวมตั้งแต่ 1 ม.ค. Accumulative rain -fall Since Jan.1	
		9	10	11	12	13	14	15		ฝนจริง Actual	สูง(+)ต่ำ(-)กว่าปกติ Above(+) Below(-) Normal
38.อ.นาน้อย	Na Noi		63.5		57.9				121.4		
39.จ.อุตรดิตถ์	Uttaradit*	19.3	11.8	25.0	23.0	51.6	0.8	0.3	131.8	1038.8	-116.1
40.อ.ลับแล	Lap Lae	16.9	24.5	33.2	16.0				90.6		
41.อ.น้ำปาด	Nam Pat	2.4	33.9	36.7	38.4				111.4		
42.จ.ตาก	Tak	12.4			19.6				32.0		
43.สนามบินตาก	Tak Airport*	11.2	1.8	13.7	7.0	2.3			36.0	539.5	+ 23.0
44.อ.บ้านตาก	Ban Tak	3.0	5.4	13.3	5.2				26.9		
45.อ.แม่สอด	Mae Sot*	3.8	12.9	59.1	19.7	3.8	1.0	0.4	100.7	1330.9	+ 97.3
46.เขื่อนภูมิพล	Bhumibol Dam*	..	..	..	..	..	..	..	..		
47.จ.สุโขทัย	Sukhothai	36.0	9.3	6.7	4.6				56.6	523.1	-416.1
48.อ.สวรรคโลก	Sawankhalok		8.5	19.3	7.2		22.8		57.8		
49.อ.กงไกรลาศ	Kongkrailat	..	..	..	..	..	..	..	..		
50.จ.พิษณุโลก	Phitsanulok*	1.2	18.2	7.9	4.9				32.2	1046.1	- 3.2
51.อ.พรหมพิราม	Phrom Phiram		15.3	10.4	7.4				33.1		
52.อ.วังทอง	Wang Thong	2.0	33.6		9.5				45.1		
53.จ.กำแพงเพชร	Kamphaeng Phet		7.2						7.2	637.6	+ 92.1
54.จ.พิจิตร	Phichit		7.5	5.0	4.3	3.7			20.5	934.2	-121.5
55.อ.บางมูลนาค	Bang Munnak										
56.อ.ตะพานหิน	Taphanhin	3.0	1.2		2.0	7.6			13.8		
57.จ.เพชรบูรณ์	Phetchabun*	7.6	32.6	2.9	0.2	14.7		T	58.0	1260.1	+327.8
58.อ.หล่มเก่า	Lom Kao	40.5	33.4	17.8	2.2				93.9		
59.อ.หล่มสัก	Lom Sak	3.7		62.5					66.2		
60.อ.ชนแดน	Chon Daen	..	..	..	..	..	..	..	..		
ภาคตะวันออกเฉียงเหนือ	Northeastern Part										
1.จ.เลย	Loei*	1.1	16.4	8.2	9.4	1.1	T	0.2	36.4	838.7	-165.6
2.อ.ท่าลี่	Tha Li		10.3	20.2	30.1				60.6		
3.อ.เชียงคาน	Chiangkhan	5.2	46.0	22.4	35.8				109.4		
4.อ.ด่านซ้าย	Dan Sai	18.5	24.1		16.7				59.3		
5.จ.หนองคาย	Nong Khai	41.6	30.5	10.0					82.1	1296.4	- 94.8
6.อ.บึงกาฬ	Bung Kan		13.0	7.0					20.0		
7.อ.โพนพิสัย	Phon Phisai	120.5		12.0					132.5		
8.อ.ท่าบ่อ	Tha Bo	28.4	25.1	21.4					74.9		
9.จ.อุดรธานี	Udon Thani*	15.9	13.4	7.8	10.5	T			47.6	1155.0	+ 58.6
10.อ.บ้านผือ	Ban Phu		90.0	16.0					106.0		
11.อ.หนองหาน	Nong Han	26.4	13.1						39.5		
12.จ.สกลนคร	Sakon Nakhon*	15.4	10.8	T	T		35.2	6.2	67.6	1518.4	+222.7
13.อ.วานรนิวาส	Wanon Niwat	73.5	42.1	24.1					139.7		
14.อ.พรรณานิคม	Phanna Nikhom	25.5							25.5		

สถานีฝน	Station	วันที่และจำนวนน้ำฝนเป็นมิลลิเมตร Date and amount of rainfall in m. m. กันยายน September							ฝนรวม ม.ม. Total m. m.	ฝนรวมตั้งแต่ 1 ม.ค. Accumulative rain -fall Since Jan.1	
		9	10	11	12	13	14	15		ฝนจริง Actual	ต่ำ(+)ต่ำ(-)กว่าปกติ Above(+) Below(-) Normal
15.จ.นครพนม	Nakhon Phanom*	70.4	8.6	44.9	0.4	0.8	2.4	27.1	154.6	2485.2	+585.4
16.อ.บ้านแพง	Ban Phaeng	145.3	45.3	35.2	13.8				239.6		
17.อ.ท่าอุเทน	Tha Uten	13.8	95.2	28.3	2.5				139.8		
18.อ.นาแก	Na Kae	27.8	3.6						31.4		
19.อ.ธาตุพนม	That Phanom	42.6	17.3		23.4				83.3		
20.อ.มุกดาหาร	Mukdahan*	17.3	1.9	4.8	3.1	0.2	T	T	27.3	1177.5	+ 24.3
21.จ.ชัยภูมิ	Chaiyaphum*	2.1	2.0	1.0	1.4	T	0.5		7.0	918.6	+274.4
22.อ.ภูเขียว	Phu Khieo	6.3	6.5						12.8		
23.อ.เกษตรสมบูรณ์	Kaset Sombun	33.1	5.9						39.0		
24.อ.คอนสวรรค์	Khon Sawan	4.9	4.6						9.5		
25.อ.จตุรัส	Chaturat										
26.อ.บำเหน็จณรงค์	Bamnet Narong	7.6	1.4		0.7				9.7		
27.จ.ขอนแก่น	Khon Kaen*	6.3	7.4	1.4	T	0.3	T		15.4	915.9	- 74.4
28.อ.น้ำพอง	Nam Phong		39.2						39.2		
29.อ.ภูเวียง	Phu Wiang	5.1	18.8						23.9		
30.อ.ชุมแพ	Chum Phae	3.0	12.0						15.0		
31.อ.ชนบท	Chonnabot	2.4	3.8	0.4	4.3	0.4			11.3		
32.อ.มัญจาคีรี	Mancha Khiri		9.2						9.2		
33.อ.พล	Phon		3.2			13.6			16.8		
34.จ.มหาสารคาม	Maha Sarakham	0.8	2.8						3.3	892.9	-110.0
35.อ.พยัคฆภูมิพิสัย	Phayakkhaphum Phisai	15.5	1.5						17.0		
36.อ.บรบือ	Borabu		8.3						8.3		
37.จ.กาฬสินธุ์	Kalasin	14.6	6.4						21.0	832.8	-378.7
38.อ.สหัสขันธ์	Sahatsakhan	..	..	..	..	..	..	..	..		
39.อ.ยางตลาด	Yang Talat		4.0				4.1		8.1		
40.อ.กันทรวิชัย	Kanthara Wichai	10.7	4.3						15.0		
41.อ.กมลาไสย	Kamalasai	12.3	2.6						14.9		
42.จ.ร้อยเอ็ด	Roi Et*	4.8	3.8	1.0		T	1.1	0.3	10.8	1064.4	- 38.1
43.อ.โพนทอง	Phon Thong	24.4							24.4		
44.อ.เสลภูมิ	Selaphum	..	..	..	..	..	..	..	..		
45.อ.ธวัชบุรี	Thawatburi	..	..	..	..	..	..	..	..		
46.อ.จตุรพักตรพิมาน	Chaturaphak Phiman	8.1							8.1		
47.อ.เกษตรวิสัย	Kaset Wisai		9.3						9.3		
48.อ.สุวรรณภูมิ	Suwannaphum	22.7	15.1						37.8		
49.จ.นครราชสีมา	Nakhon Ratchasima*	55.2	0.2	0.6					56.0	939.5	+178.1
50.อ.บัวใหญ่	Bua Yai	1.9							1.9		
51.อ.พิมาย	Phimai	29.7	1.2						30.9		
52.อ.จักราช	Chakkarat	54.6							54.6		

สถานีฝน	Station	วันที่และจำนวนน้ำฝนเป็นมิลลิเมตร Date and amount of rainfall in m.m. กันยายน September							ฝนรวม ม.ม. Total m.m.	ฝนรวมตั้งแต่ 1 ม.ค. Accumulative rain-fall Since Jan.1	
		9	10	11	12	13	14	15		ฝนจริง Actual	สูง(+)ต่ำ(-)กว่าปกติ Above(+) Below(-) Normal
53.อ.โชคชัย	Chok Chai	2.9							2.9		
54.อ.ด่านขุนทด	Dan Khunthot										
55.อ.โนนไทย	Non Thai	13.0							13.0		
56.อ.สูงเนิน	Sung Noen	22.5							22.5		
57.อ.ปักธงชัย	Pak Thong Chai	20.9							20.9		
58.อ.สีคิ้ว	Si Khiu	21.8							21.8		
59.อ.ครบุรี	Khonburi	14.6							14.6		
60.จ.บุรีรัมย์	Buriram	25.5							25.5	802.0	-255.5
61.อ.พุทไธสง	Phut Thai Song	14.8	1.7						16.5		
62.อ.ลำปลายมาศ	Lam Plai Mat	15.0							15.0		
63.อ.นางรอง	Nang Rong	12.6							12.6		
64.อ.ประโคนชัย	Prakhon Chai	179.7							179.7		
65.จ.สุรินทร์	Surin*	10.3		1.8		1.6	0.2	T	13.9	1084.3	+236.1
66.อ.ท่าตูม	Tha Tum	6.0							6.0		
67.อ.รัตนบุรี	Rattanaburi	6.7							6.7		
68.อ.ปราสาท	Prasat										
69.อ.สังขะ	Sangkha			14.1					14.1		
70.จ.ศรีสะเกษ	Sisaket	18.2							18.2	896.2	-113.1
71.อ.ราษีไศล	Rasisalai										
72.อ.อุทุมพรพิสัย	Uthumphon Phisai	7.3							7.3		
73.อ.กันทรารมย์	Kanthararom					10.9			10.9		
74.อ.ขุขันธ์	Khukhan →										
75.กันทรลักษ์	Kantharalak	3.0		2.1	4.4	1.1			10.6		
76.จ.อุบลราชธานี	Ubon Ratchathani*	5.8		0.3	T	16.5		3.0	25.6	1150.9	-235.9
77.อ.เขมราฐ	Khemmarat	36.4							36.4		
78.อ.มหาชนะชัย	Maha Chana Chai	10.7							10.7		
79.อ.อำนาจเจริญ	Amnat Charoen	47.0							47.0		
80.อ.ยโสธร	Yasothon	6.7			7.5				14.2		
81.อ.ตระการพืชผล	Trakan Phut Phon		10.0	1.0	8.0	2.0			21.0		
82.อ.ค้ำเขื่อนแก้ว	Kham Khuan Kaeo	21.0							21.0		
83.อ.เขื่องใน	Khuang Nai	6.2							6.2		
84.อ.โขงเจียม	Khong Chiam	8.5							8.5		
85.อ.พิบูลมังสาหาร	Phibun Mangsahan	..	..	..	..	..	..	..	..		
86.อ.เดชอุดม	Det Udom	8.9		24.8		25.0			58.7		
ภาคกลาง	Central Part										
1.จ.นครสวรรค์	Nakhon Sawan*	14.6	T		1.2			1.0	16.8	837.0	-230.9
2.อ.บรรพตพิสัย	Banphot Phisai	10.1							10.1		
3.อ.ลาดยาว	Lat Yao	24.2							24.2		

สถานีฝน	Station	วันที่และจำนวนน้ำฝนเป็นมิลลิเมตร Date and amount of rainfall in m. m. กันยายน September							ฝนรวม ม.ม. Total m. m.	ฝนรวมตั้งแต่ 1 ม.ค. Accumulative rain-fall Since Jan.1	
		9	10	11	12	13	14	15		ฝนจริง Actual	สูง(+)ต่ำ(-)กว่าปกติ Above(+) Below(-) Normal
4.อ.ชุมแสง	Chumsaeng	26.7			0.8	13.2			41.1		
5.อ.พยุหคีรี	Phayuha Khiri										
6.จ.อุทัยธานี	Uthai Thani						19.1		19.1	688.2	-167.6
7.อ.หนองฉาง	Nong Chang						13.7		13.7		
8.อ.หนองขาหย่าง	Nong Kha Yang										
9.จ.ชัยนาท	Chainat						27.5		27.5	588.3	-303.3
10.อ.มโนรมย์	Manorom	4.2					37.8		42.0		
11.อ.วัดสิงห์	Wat Sing	2.6							2.6		
12.จ.สิงห์บุรี	Singburi						40.6		40.6	...	..
13.อ.อินทร์บุรี	Inburi						19.1		19.1		
14.อ.บางระจัน	Bangrachan						16.1		16.1		
15.อ.พรหมบุรี	Phromburi	15.5	10.2						25.7		
16.จ.ลพบุรี	Lopburi*	9.2	6.5		0.9	0.1	0.2	0.3	17.2	570.8	-385.8
17.อ.บ้านหมี่	Ban Mi	2.8							2.8		
18.อ.ชัยบาดาล	Chai Badan				3.4				3.4		
19.อ.ท่าวุ้ง	Tha Wung		22.8						22.8		
20.จ.สุพรรณบุรี	Suphanburi*	1.8	13.2		T	T	22.4		37.4	565.1	-260.3
21.อ.เดิมบางนางบวช	Doembang Nangbuat						8.0		8.0		
22.อ.ศรีประจันต์	Si Prachan	6.0	7.0						13.0		
23.อ.สองพี่น้อง	Song Phi Nong	..	..	..	..	..	..	..	..		
24.จ.อ่างทอง	Ang Thong	2.8	6.5				56.2		58.2	848.4	-147.7
25.อ.โพธิ์ทอง	Pho Thong	12.7	27.4		0.8				40.9		
26.อ.ไชโย	Chaiyo		48.7						48.7		
27.อ.วิเศษไชยชาญ	Wiset Chaichan		36.4				23.8		60.2		
28.อ.ป่าโมก	Pa Mok	4.2	9.5				9.8		23.5		
29.จ.สระบุรี	Saraburi	13.8	9.1				8.5		31.4	1129.8	- 31.0
30.อ.หนองแค	Nong Khae										
31.อ.แก่งคอย	Kaeng Khoi	..	..	..	..	..	..	..	..		
32.จ.พระนครศรีอยุธยา	Ayutthaya									..	..
33.อ.บางไทร	Bang Sai	..	..	..	..	..	..	..	..		
34.อ.บางบาล	Bang Ban	2.1							2.1		
35.อ.เสนา	Sena		4.6	3.7			21.1		29.4		
36.อ.ท่าเรือ	Tha Rua	2.9	11.1						14.0		
37.อ.ผักไห่	Phak Hai	..	..	..	..	..	..	..	..		
38.อ.บางปะอิน	Bang Pa-in										
39.จ.นครนายก	Nakhon Nayok	26.2			1.9				28.1	1321.1	-360.5
40.อ.ปากพลี	Pak Phli	4.4							4.4		
41.อ.บ้านนา	Ban Na						4.8		4.8		

สถานีฝน	Station	วันที่และจำนวนน้ำฝนเป็นมิลลิเมตร Date and amount of rainfall in m.m. กันยายน September							ฝนรวม มม. Total m.m.	ฝนรวมตั้งแต่ 1 ม.ค. Accumulative rain-fall Since Jan.1	
		9	10	11	12	13	14	15		ฝนจริง Actual	สูง(+)ต่ำ(-)กว่าปกติ Above(+) Below(-) Normal
42.จ.ปราจีนบุรี	Prachinburi*	0.4	T	2.0	1.8	0.6	11.0	3.8	19.5	1601.0	- 3.9
43.อ.บ้านสร้าง	Ban Sang										
44.อ.ศรีมหาโพธิ์	Si Maha Pho										
45.อ.กบินทร์บุรี	Kabinburi						0.9		0.9		
46.อ.วัฒนานคร	Watthana Nakhon										
47.อ.อรัญประเทศ	Aranyaprathet*	16.8				4.0		3.1	23.9	837.3	-382.5
48.จ.ปทุมธานี	Pathum Thani		7.4		1.4		3.1		11.9	836.3	-262.4
49.อ.ธัญบุรี	Thanyaburi		6.4		8.2		4.1		18.7		
50.จ.นนทบุรี	Nonthaburi				6.1				6.1	904.7	- 30.2
51.อ.บางบัวทอง	Bang Bua Thong										
52.จ.กาญจนบุรี	Kanchanaburi*	0.2	T		0.4	T	10.9	T	11.5	604.3	- 82.6
53.อ.ท่าม่วง	Tha Muang										
54.จ.นครปฐม	Nakhon Pathom	..	..	..	..	..	..	..	..	..	..
55.อ.นครชัยศรี	Nakhon Chai Si				6.2				6.2		
56.จ.ธนบุรี	Thonburi	..	..	..	..	..	..	..	..	..	..
57.จ.พระนคร	Bangkok*	T		0.6	28.5	1.7	0.5	15.6	46.9	976.5	- 94.8
58.สนามบินดอนเมือง	Don Muang*	0.6		T	0.1		22.3	36.0	59.0	888.1	-216.7
59.อ.บางเขน	Bang Khen					0.2	2.1	22.1	24.4		
60.อ.มีนบุรี	Minburi				2.4		15.2		17.6		
61.อ.ลาดกระบัง	Lat Krabang			15.6					15.6		
62.อ.บางนา	Bang Na*	1.0		9.1	3.0	0.4		11.2	24.7		
63.จ.ฉะเชิงเทรา	Chachoengsao									562.1	-387.2
64.จ.ราชบุรี	Ratburi					17.8			17.8	767.6	- 45.5
65.อ.บ้านโป่ง	Ban Pong			0.8			16.4		17.2		
66.อ.ปากท่อ	Pak Tho	1.3		2.8					4.1		
67.อ.โพธาราม	Photharam						12.1		12.1		
68.จ.สมุทรสงคราม	Samut Songkhram									..	..
69.อ.อัมพวา	Amphawa						17.6		17.6		
70.อ.บางคนที	Bang Khonthi										
71.จ.สมุทรสาคร	Samut Sakhon			12.3	10.4		9.1		31.8	668.3	-316.9
72.จ.สมุทรปราการ	Samut Prakan			5.8					5.8	749.7	-399.7
73.อ.บางพลี	Bang Phli			4.8					4.8		
74.อ.พระประแดง	Phrapradaeng			12.7					12.7		
75.บางปู	Bang Pu	..	..	..	..	..	..	..	..		
76.ป้อมพระจุลฯ	Pom Phrachun*	0.2		3.6	1.8	T			5.6		
ชายฝั่งทะเลตะวันออก	Gulf of Thailand East Coast										
1.จ.ชลบุรี	Chonburi*	0.8	T	0.1	1.0	T			1.9	784.9	-228.9
2.อ.พนัสนิคม	Phanat Nikhom										

สถานีฝน	Station	วันที่และจำนวนน้ำฝนเป็นมิลลิเมตร Date and amount of rainfall in m. m. กันยายน September							ฝนรวม ม.ม. Total m. m.	ฝนรวมตั้งแต่ 1 ม.ค. Accumulative rain-fall Since Jan.1	
		9	10	11	12	13	14	15		ฝนจริง Actual	สูง(+)ต่ำ(-)กว่าปกติ Above(+) Below(-) Normal
3.อ.บ้านบึง	Ban Bung										
4.อ.พานทอง	Phan Thong										
5.อ.ศรีราชา	Si Racha										
6.อ.เกาะช้าง	Ko Chang*	T		T					T		
7.อ.สัตหีบ	Sattahip*	10.2	T	1.8	6.2				18.0	380.6	-372.3
8.อ.ระยอง	Rayong*	10.5		1.1	3.2				14.8	522.5	-373.1
9.อ.บ้านค่าย	Ban Khai	31.3			7.2				38.5		
10.อ.แกลง	Klaeng	14.0		8.3	3.8				26.1		
11.อ.จันทบุรี	Chanthaburi*	32.4	8.6	11.2		2.4	0.3		54.9	1932.9	-487.1
12.อ.โป่งน้ำร้อน	Pong Namron			62.0					62.0		
13.อ.ท่าใหม่	Tha Mai	28.8		6.6					35.4		
14.อ.มะขาม	Makham			14.8					14.8		
15.อ.ตราด	Trat									2190.8	-712.7
16.อ.เขาสมิง	Khao Saming	..	..	..	..	..	..	..	..		
17.อ.แหลมงอบ	Laem Ngop	..	..	..	..	..	..	..	..		
18.อ.คลองใหญ่	Khlong Yai*	25.7	12.9	14.9	7.4	2.3	10.8	7.6	81.6	3920.2	+128.0
อ่าวไทยฝั่งตะวันตก	**Gulf of Thailand West Coast**										
1.อ.เพชรบุรี	Phetburi			5.7					5.7	635.4	+ 55.6
2.อ.บ้านแหลม	Ban Laem	6.0			0.4		13.5		19.9		
3.อ.ประจวบคีรีขันธ์	Prachuap Khirikhan*	0.1	T	T	1.6	0.6	T		2.3	417.0	-208.4
4.อ.หัวหิน	Hua Hin*	0.2		2.2		5.4	16.0	7.8	32.2	345.0	-248.8
5.อ.ชุมพร	Chumphon*	15.5	0.7		T				16.2	871.0	-371.4
6.อ.ท่าแซะ	Tha Sae		14.1						14.1		
7.อ.สวี	Sawi	40.7							40.7		
8.อ.หลังสวน	Lang Suan										
9.อ.บ้านดอน	Bandon*		1.2			4.3	T		5.5	672.5	-115.8
10.อ.ไชยา	Chaiya	..	..	..	..	..	..	..	..		
11.อ.บ้านนาสาร	Ban Nasan		0.3	2.1					2.4		
12.อ.นครศรีธรรมราช	Nakhon Si Thammarat*		4.1						4.1	699.6	-490.9
13.อ.สิชล	Sichon										
14.อ.ฉวาง	Chawang										
15.อ.ร่อนพิบูลย์	Ron Phibun	..	..	..	..	..	..	..	..		
16.อ.ทุ่งสง	Thung Song										
17.อ.ปากพนัง	Pak Phanang		1.3						1.3		
18.อ.พัทลุง	Phatthalung									610.5	-314.8
19.อ.เขาชัยสน	Khao Chai Son										
20.อ.สงขลา	Songkhla*		18.0	9.9	7.8			18.2	53.9	800.8	+ 58.8
21.อ.รัตภูมิ	Rattaphum										

สถานีฝน	Station	วันที่และจำนวนน้ำฝนเป็นมิลลิเมตร Date and amount of rainfall in m.m. กันยายน September							ฝนรวม ม.ม. Total m.m.	ฝนรวมตั้งแต่ 1 ม.ค. Accumulative rain-fall Since Jan.1	
		9	10	11	12	13	14	15		ฝนจริง Actual	สูง(+)ต่ำ(-)กว่าปกติ Above(+) Below(-) Normal
22.อ.หาดใหญ่	Hat Yai				9.0				9.0		
23.อ.สะเดา	Sadao										
24.จ.ปัตตานี	Pattani									..	..
25.อ.หนองจิก	Nong Chik				43.3				43.3		
26.อ.ยะหริ่ง	Yaring		6.5		1.2				7.7		
27.อ.ปะนาเระ	Panare										
28.จ.ยะลา	Yala										
29.จ.นราธิวาส	Narathiwat*	11.9	33.7		T			0.2	45.8	852.3	-456.7
30.อ.ตากใบ	Tak Bai	3.4	28.7						32.1		
31.อ.ยี่งอ	Yi Ngo										
<u>ภาคใต้ฝั่งตะวันตก</u>	<u>Southern Part West Coast</u>										
1.จ.ระนอง	Ranong*	51.7	1.3			1.1		0.5	54.6	2877.6	-838.6
2.อ.กระบุรี	Kraburi	..	..	..	..	..	..	..	..		
3.จ.พังงา	Phang Nga	3.5							3.5	1463.2	-425.9
4.อ.ตะกั่วป่า	Takua Pa	3.5							3.5		
5.อ.ตะกั่วทุ่ง	Takua Thung	3.5	5.3						8.8		
6.อ.ท้ายเหมือง	Thai Muang										
7.จ.ภูเก็ต	Phuket*	..	..	..	..	..	..	..	..		
8.สนามบินภูเก็ต	Phuket Airport*									1412.9	-197.5
9.จ.กระบี่	Krabi										
10.อ.คลองท่อม	Khlong Thom		3.9						3.9		
11.สนามบินตรัง	Trang Airport*		T	T				T	T	1208.0	-526.0
12.อ.ปะเหลียน	Pa Lian										
13.อ.สิเกา	Si Kao		8.1						8.1		
14.อ.ย่านตาขาว	Yan Ta Khao										
15.จ.สตูล	Satun									920.6	-502.5
16.อ.ละงู	La Ngu	80.3			10.3				90.6		

หมายเหตุ ช่องว่าง = ไม่มีฝน

* = สถานีตรวจอากาศ

T = ฝนเล็กน้อยวัดไม่ได้

.. = ไม่มีรายงาน

<u>Remark</u> Blank = No rain

* = Synoptic Station

T = Trace

.. = No report

อุณหภูมิสูงสุดและต่ำสุดประจำวันที่ ๙ ถึง ๑๕ กันยายน ๒๕๐๖

Daily Max. and Min. Temperature September 9 - 15, 1963

สถานี	Station	อุณหภูมิสูงสุดและต่ำสุดเป็นองศา ซ. Max. and Min. Temperature in degree C.							สูงสุดเฉลี่ย ต่ำสุด Average Max. Min.	เฉลี่ยในสัปดาห์ Weekly Mean	ค่าปกติประจำเดือน Monthly Normal
		9	10	11	12	13	14	15			
ภาคเหนือ	Northern Part										
เชียงราย	Chiangrai	31.5 21.6	32.3 22.6	26.0 20.4	30.6 22.1	32.0 21.6	33.0 22.3	32.4 22.0	31.1 21.8	26.5	26.8
แม่ฮ่องสอน	Mae Hongson	..	..	..	..	..	..	..	..	..	..
ปาย	Pai	..	..	..	..	..	..	..	..	..	..
ขุนยวม	Khun Yuam	..	..	..	..	..	..	..	..	..	..
แม่สะเรียง	Mae Sariang	32.5 23.3	30.3 23.7	28.7 23.5	26.2 22.6	29.8 23.3	22.4	30.6 23.8	28.7 23.2	26.5	27.6
เชียงใหม่	Chiangmai	32.3 24.2	31.5 24.4	25.9 23.7	26.3 22.9	30.8 23.1	32.0 22.6	32.3 24.0	30.0 23.6	26.8	26.9
ฝาง	Fang	30.1 21.8	31.4 22.6	26.5 21.5	21.6	31.8 ..	21.2	..	30.9 21.7	25.9	..
ลำปาง	Lampang	32.6 23.5	23.8	23.9	26.0 22.5	32.3 23.2	33.6 22.4	33.6 24.1	31.6 23.4	27.5	27.3
น่าน	Nan	30.0 25.1	26.5 24.0	25.5 23.5	23.5 23.0	28.7 22.6	31.8 23.2	33.6 24.3	28.7 23.7	26.2	27.8
แพร่	Phrae	30.8 22.8	28.7 22.5	25.6 21.8	24.6 21.6	31.5 21.6	33.8 21.8	33.1 22.4	29.6 21.8	25.7	27.4
อุตรดิตถ์	Uttaradit	32.0 24.0	29.0 23.8	25.5 23.4	25.4 22.6	31.6 22.5	34.2 23.4	33.5 23.8	30.0 23.4	26.7	28.7
ตาก	Tak	28.7 23.6	30.0 24.1	27.0 24.5	26.2 23.6	30.6 24.1	32.8 24.5	32.3 25.9	29.8 24.4	27.1	27.9
เขื่อนภูมิพล	Bhumibol Dam	..	28.6 ..	24.0	25.0 ..	31.4 23.5	22.6	..	..	..	..
แม่สอด	Mae Sot	28.5 23.8	28.7 23.7	26.2 22.6	24.7 23.4	28.1 23.1	30.8 23.2	30.2 24.0	28.5 23.4	26.0	27.1
พิษณุโลก	Phitsanulok	28.7 24.4	28.6 25.1	31.0 25.0	26.5 24.0	30.7 24.4	33.5 25.0	32.5 24.8	30.5 24.7	27.6	28.4
เพชรบูรณ์	Phetchabun	27.7 23.4	27.2 23.5	25.8 23.3	26.7 24.3	30.4 23.8	31.8 22.8	32.1 23.9	29.3 23.5	26.4	27.4
ภาคตะวันออกเฉียงเหนือ	Northeastern Part										
เลย	Loei	29.0 24.0	28.2 23.6	26.7 22.8	25.4 22.8	30.8 22.0	33.2 22.3	33.5 22.5	29.7 22.9	26.3	26.7
อุดรธานี	Udon Thani	27.9 25.1	25.3 23.5	29.7 22.7	25.6 22.9	31.4 22.8	33.7 23.6	33.6 24.8	29.6 23.6	26.6	27.8
นครพนม	Nakhon Phanom	25.0 22.6	26.5 23.4	28.0 23.5	27.9 23.1	29.0 23.0	31.6 23.5	31.4 24.7	28.6 23.4	26.0	27.1
มุกดาหาร	Mukdahan	25.8 24.0	26.1 23.8	31.3 23.3	30.5 23.9	28.5 22.8	33.0 24.4	33.4 24.7	30.0 23.8	26.9	27.7
สกลนคร	Sakon Nakhon	26.4 24.6	24.8 23.5	30.6 23.7	28.3 24.7	30.7 23.4	32.5 24.0	31.3 24.1	29.2 24.0	26.6	27.3
ขอนแก่น	Khon Kaen	28.5 24.8	27.8 23.2	31.7 23.5	30.4 24.2	31.7 23.6	34.2 24.2	33.5 24.4	31.1 24.0	27.6	27.7
ร้อยเอ็ด	Roi Et	28.0 26.0	27.5 24.3	30.0 24.6	30.1 25.0	31.1 25.0	31.5 25.5	32.6 25.6	30.1 25.2	27.7	27.8
ชัยภูมิ	Chaiyaphum	28.0 24.4	26.0 23.4	30.2 23.6	27.2 24.0	30.6 23.6	31.1 24.6	31.2 23.6	28.2 23.8	26.6	..
อุบลราชธานี	Ubon Ratchathani	29.7 24.8	30.5 24.5	31.0 25.2	31.6 24.8	31.0 24.4	31.4 24.8	33.2 25.5	31.2 24.8	28.0	27.3
สุรินทร์	Surin	30.2 23.3	29.6 22.3	31.6 23.6	31.6 24.0	32.2 24.2	32.8 22.8	32.5 23.3	31.5 23.4	27.5	27.9
นครราชสีมา	Nakhon Ratchasima	30.0 23.8	29.2 22.8	31.8 23.4	31.7 23.7	32.3 23.1	32.8 24.3	31.4 23.3	31.2 23.5	27.4	27.4

สถานี	Station	อุณหภูมิสูงสุดและต่ำสุดเป็นองศา ซ. Max. and Min. Temperature in degree C.							สูงสุดเฉลี่ย ต่ำสุด Average Max. Min.	เฉลี่ยในสัปดาห์ Weekly Mean	ค่าปกติประจำเดือน Monthly Normal
		9	10	11	12	13	14	15			
ภาคกลาง	Central Part										
นครสวรรค์	Nakhon Sawan	30:8 25:5	30:8 24:7	31:1 25:2	30:6 24:6	33:8 24:5	34:2 24:4	33:9 24:6	32:2 24:8	28.5	28.4
ลพบุรี	Lopburi	30:5 25:5	30:7 24:6	31:2 24:2	29:8 25:1	31:7 24:8	32:1 24:6	31:9 24:0	31:1 24:7	27.9	27.9
สุพรรณบุรี	Suphanburi	30:4 25:1	32:0 24:4	32:0 24:4	24:9	31:4 24:6	33:3 24:4	33:2 25:0	32:1 24:7	28.4	28.1
กาญจนบุรี	Kanchanaburi	31:3 24:0	31:9 23:9	30:5 24:6	31:9 24:1	25:8 24:0	33:2 24:2	33:0 24:2	31:5 24:1	27.8	28.1
ปราจีนบุรี	Prachinburi	28:9 25:6	30:5 25:0	31:0 25:0	32:0 25:1	31:8 24:9	33:0 24:6	32:8 24:1	31:6 24:9	28.3	27.6
อรัญประเทศ	Aranyaprathet	31:0 24:2	31:8 23:5	32:5 24:1	31:5 23:6	32:0 24:5	32:0 23:5	32:5 24:5	31:8 24:0	28.0	27.8
พระนคร	Bangkok	30:7 26:1	31:4 25:0	31:7 24:9	32:0 24:9	30:4 24:8	32:1 23:6	33:5 25:6	31:7 25:0	28.4	28.1
ดอนเมือง	Don Muang	30:7 26:0	31:4 25:8	31:2 26:3	31:2 25:9	30:4 25:9	33:1 25:4	33:1 23:9	31:6 25:6	28.6	28.4
ป้อมพระจุล ฯ	Pom Phrachun	31:0 24:4	30:4 23:3	30:9 24:3	30:7 24:4	30:6 25:1	31:7 25:3	31:8 25:7	31:0 24:6	27.8	..
อ่าวไทยฝั่งตะวันออก	Gulf of Thailand, East Coast										
ชลบุรี	Chonburi	30:6 26:2	30:5 25:5	30:6 26:2	25:5	32:0 25:2	32:2 25:0	32:0 25:8	31:3 25:6	28.5	27.9
เกาะสีชัง	Ko Sichang	30:2 27:4	30:0 27:2	30:1 27:6	31:1 26:8	30:6 26:5	31:6 26:5	31:6 27:4	30:7 27:0	28.9	..
สัตหีบ	Sattahip	26:3	30:8 26:5	32:6 26:7	31:5 27:1	30:9 24:4	33:7 26:0	34:5 27:1	32:3 26:3	29.3	28.8
ระยอง	Rayong	::	::	::	::	::	::	::	::	..	..
บ้านเพ	Ban Phe	::	::	31:0 ::	22:4	::	::	::	::	..	..
จันทบุรี	Chanthaburi	30:2 25:7	28:8 23:3	30:0 25:6	30:6 23:1	30:0 25:3	30:7 23:8	31:6 25:7	30:3 24:6	27.5	27.2
แหลมงอบ	Laem Ngop	29:0 26:0	28:0	31:0 ::	24:2	::	::	25:5	25:4	..	..
คลองใหญ่	Khlong Yai	30:1 23:7	30:1 23:3	30:7 22:8	30:7 23:2	30:8 25:1	31:1 24:9	32:0 24:9	30:8 24:0	27.4	26.5
อ่าวไทยฝั่งตะวันตก	Gulf of Thailand, West Coast										
หัวหิน	Hua Hin	32:2 25:1	32:0 25:0	33:7 26:0	34:2 24:5	32:4 25:5	32:2 23:8	32:8 24:5	32:8 24:9	28.9	28.0
ประจวบคีรีขันธ์	Prachuap Khirikhan	32:8 24:7	32:8 24:7	33:8 24:5	32:0 24:8	31:7 24:3	35:5 24:2	35:6 25:5	33:4 24:7	29.1	27.7
ชุมพร	Chumphon	29:1 23:7	31:2 23:4	31:8 24:0	32:0 24:6	31:8 24:3	33:0 24:4	32:5 24:4	31:6 24:1	27.9	27.1
บ้านดอน สุราษฎร์ธานี	Bandon	32:8 25:3	33:0 24:2	34:1 23:7	34:2 23:5	34.4 ..	35.1 ..	35.5 23.1	34.2 23.5	28.9	27.6
นครศรีธรรมราช	Nakhon Si Thammarat	32:5 23:3	33:5 25:5	33:4 22:6	34:6 22:8	35:0 22:4	34:7 22:6	34:7 23:0	34:1 23:2	28.7	27.7
สงขลา	SongKhla	34:0 21:6	34:3 24:5	32:5 21:5	32:0 23:8	34:0 23:6	32:8 23:4	33:0 22:8	33:2 23:0	28.1	28.1
นราธิวาส	Narathiwat	33:3 23:5	31:3 24:6	30:8 22:0	31:3 24:0	32:3 22:5	32:3 23:0	31:3 24:0	31:8 23:4	27.6	27.2
ใต้ฝั่งตะวันตก	Southern Part, West Coast										
ระนอง	Ranong	28:2 23:2	30:0 22:5	30:6 24:0	30:5 24:8	30:8 24:8	31:0 24:7	31:2 23:9	30:3 24:0	27.2	26.0
ภูเก็ต	Phuket	30:0 23:8	30:8 24:5	30:2 26:0	26:2	30:6 26:0	30:8 23:9	31:8 24:4	30:7 25:0	27.9	27.0
ตรัง	Trang	31:2 23:6	31:6 24:7	32:6 24:5	32:8 24:0	32:9 23:0	33:8 22:9	33:4 23:5	32:6 23:7	28.2	27.0

แก้ไขเพิ่มเติมรายงานอากาศประจำสัปดาห์ฉบับที่ ๓๖/๒๕๐๖ เนื่องจากได้รับรายงานฝนเพิ่มเติมภายหลัง
Correction in Weekly Weather Report No.36/1963 for late report rainfall data

สถานีฝน	Station	วันที่และจำนวนน้ำฝนเป็นมิลลิเมตร Date and amount of rainfall in m. m. กันยายน September				ฝนรวม ม.ม. Total m. m.	ฝนรวมตั้งแต่ 1 ม.ค. Accumulative rain-fall Since Jan.1	
		5	6	7	8		ฝนจริง Actual	สูง(+)ต่ำ(-)กว่าปกติ Above(+) Below(-) Normal
ภาคเหนือ	Northern Part							
3. อ.เชียงแสน	Chiangsaen				39.8	39.8		
4. อ.แม่จัน	Mae Chan				13.6	13.6		
6. อ.เทิง	Thoeng				6.2	15.2		
9. อ.เชียงคำ	Chiangkham				11.5	27.5		
11. อ.พะเยา	Phayao				6.4	27.1		
14. อ.ขุนยวม	Khun Yuam			18.8	30.4	188.6		
17. อ.ฝาง	Fang				19.3	26.8		
20. อ.ดอยสะเก็ด	Doi Saket				9.6	51.6		
24. อ.สันกำแพง	San Kamphaeng			13.2		13.2		
25. อ.จอมทอง	Chom Thong				7.0	32.3		
30. อ.สบปราบ	Sop Prap				5.9	31.9		
32. อ.เถิน	Thoen				9.9	36.3		
37. อ.ทุ่งช้าง	Thung Chang				44.1	44.1		
42. จ.ตาก	Tak				12.9	75.0		
46. เขื่อนภูมิพล	Bhumibol Dam*				7.5	58.2		
48. อ.สวรรคโลก	Sawankhalok			32.5		52.7		
52. อ.วังทอง	Wang Thong				6.5	43.2		
53. จ.กำแพงเพชร	Kamphaeng Phet				26.0	85.7	630.4	+ 124.8
54. จ.พิจิตร	Phicit				8.7	31.3	913.7	- 65.8
56. อ.ตะพานหิน	Taphanhin				56.1	137.4		
59. อ.หล่มสัก	Lom Sak				5.6	58.0		
ภาคตะวันออกเฉียงเหนือ	Northeastern Part							
4. อ.ด่านซ้าย	Dan Sai				13.5	38.1		
5. จ.หนองคาย	Nong Khai				5.1	20.3	1214.3	- 99.3
6. อ.บึงกาฬ	Bung Kan				20.8	20.8		
7. อ.โพนพิสัย	Phon Phisai				26.5	26.5		
13. อ.วานรนิวาส	Wanon Niwat				29.5	29.5		

สถานีฝน	Station	วันที่และจำนวนน้ำฝนเป็นมิลลิเมตร Date and amount of rainfall in m.m. กันยายน September 5	6	7	8	ฝนรวม ม.ม. Total m.m.	ฝนรวมตั้งแต่ 1 ม.ค. Accumulative rain-fall Since Jan. 1 ฝนจริง Actual	ส่วน(+)ต่ำ(-)กว่าปกติ Above(+) Below(-) Normal
14. อ.พรรณานิคม	Phanna Nikhom				20.8	30.3		
16. อ.บ้านแพง	Ban Phaeng				75.1	86.2		
17. อ.ท่าอุเทน	Tha Uten				88.4	88.4		
19. อ.ธาตุพนม	That Phanom				28.1	28.1		
23. อ.เกษตรสมบูรณ์	Kaset Sombun				18.7	98.5		
26. อ.บำเหน็จนารงค์	Bamnet Narong			8.0		79.3		
32. อ.มัญจาคีรี	Mancha Khiri				7.0	41.8		
69. อ.สังขะ	Sangkha				15.2	85.7		
70. จ.ศรีสะเกษ	Sisaket				15.5	114.2	878.7	- 89.2
72. อ.อุทุมพรพิสัย	Uthumphon Phisai			10.2	2.8	46.8		
80. อ.ยะโสธร	Yasothon				10.5	61.1		
81. อ.ตระการพืชผล	Trakan Phut Phon				40.5	42.5		
83. อ.เขื่องใน	Khuang Nai				32.0	187.8		
84. อ.โขงเจียม	Khong Chiam				27.5	27.5		
ภาคกลาง	Central Part							
2. อ.บรรพตพิสัย	Banphot Phisai				40.4	99.7		
6. จ.อุทัยธานี	Uthai Thani				8.2	67.1	669.8	- 120.3
13. อ.อินทร์บุรี	Inburi				8.9	71.4		
14. อ.บางระจัน	Bangrachan				7.6	120.7		
20. จ.สุพรรณบุรี	Suphanburi*				3.0	97.0	531.5	-247.1
22. อ.ศรีประจันต์	Siprachan				9.0	247.0		
26. อ.ไชโย	Chaiyo			22.2		258.0		
30. อ.หนองแค	Nong Khae				30.3	136.0		
32. จ.พระนครศรีอยุธยา	Ayuthaya			10.8	36.0	79.3		
36. อ.ท่าเรือ	Tha Rua			34.9	3.9	138.1		
38. อ.บางปะอิน	Bang Pa-in				19.8	48.4		
39. จ.นครนายก	Nakhon Nayok				69.4	89.8	1293.0	- 280.3
40. อ.ปากพลี	Pak Phli				17.8	34.7		
41. อ.บ้านนา	Ban Na				18.7	51.7		
48. จ.ปทุมธานี	Pathum Thani				17.8	190.0	824.4	- 198.7

สถานีฝน	Station	วันที่และจำนวนน้ำฝนเป็นมิลลิเมตร Date and amount of rainfall in m. m. กันยายน September 5	6	7	8	ฝนรวม ม.ม. Total m. m.	ฝนรวมตั้งแต่ 1 ม.ค. Accumulative rain-fall Since Jan. 1 ฝนจริง Actual	สูง(+)ต่ำ(-)กว่าปกติ Above(+) Below(-) Normal
49.อ.ธัญญบุรี	Thanyaburi				6.5	114.5		
50.จ.นันทบุรี	Nonthaburi				3.4	157.0	898.6	+ 50.6
51.อ.บางบัวทอง	Bang Bua Thong				39.0	163.0		
53.อ.ท่าม่วง	Tha Muang				13.2	177.7		
58.สนามบินดอนเมือง	Don Muang*				4.5	124.0	829.1	- 206.3
60.อ.มินบุรี	Minburi			24.5		127.7		
68.จ.สมุทรสงคราม	Samut Songkhram			22.0		68.0		
70.อ.บางคณที	Bang Khonthi			16.3		101.3		
อ่าวไทยฝั่งตะวันออก	Gulf of Thailand, East Coast							
10.อ.แกลง	Klang				9.2	118.0		
13.อ.ท่าใหม่	Tha Mai			3.8	7.4	310.9		
14.อ.มะขาม	Makham				8.1	117.1		
15.จ.ตราด	Trat				11.0	189.9	2191.8	- 534.4
อ่าวไทยฝั่งตะวันตก	Gulf of Thailand, West Coast							
1.จ.เพชรบุรี	Phetburi				9.8	107.3	629.7	+ 70.7
6.อ.ท่าแซะ	Tha Sae				36.5	104.4		
7.อ.สวี	Sawi				7.3	83.7		
9.จ.สุราษฎร์ธานี	Bandon*			27.9	0.5	68.4	667.0	- 81.1
11.อ.บ้านนาสาร	Ben Nasan			28.6	5.0	117.9		
19.อ.เขาไชยสน	Khao Chai Son			9.2		78.0		
21.อ.รัตตภูมิ	Rattaphum			25.7		140.1		
22.อ.หาดใหญ่	Hat Yai				9.0	72.0		
23.อ.สะเดา	Sadao				37.7	105.4		
26.อ.ยะหริ่ง	Yaring			11.4		68.5		
30.อ.ตากใบ	Tak Bai				18.9	69.3		
ภาคใต้ฝั่งตะวันตก	Southern Part West Coast							
3.จ.พังงา	Phang Nga			33.2	16.7	253.1	1459.7	- 323.3
4.อ.ตะกั่วป่า	Takua Pa			86.5	32.8	514.2		
5.อ.ตะกั่วทุ่ง	Takua Thung				10.5	197.2		
15.จ.สตูล	Satun				32.7	260.3	920.6	- 458.8

พิมพ์ที่โรงพิมพ์ กรมอุตุนิยมวิทยา บางกะปี พระนคร
กรมอุตุนิยมวิทยา เจ้าของ
นาวาเอก ประเสริฐ สุนทโรทก ผู้พิมพ์ผู้โฆษณา พ.ศ. ๒๕๐๖

กรมอุตุนิยมวิทยา สำนักนายกรัฐมนตรี

รายงานอากาศประจำสัปดาห์ ระหว่างวันที่ ๑๖ ถึง ๒๒ กันยายน ๒๕๐๖

ฉบับที่ ๓๘ / ๒๕๐๖

พลเรือโท สนิธ เวสารัชชนันท์

อธิบดีกรมอุตุนิยมวิทยา

METEOROLOGICAL DEPARTMENT

OFFICE OF THE PRIME MINISTER

BANGKOK THAILAND

WEEKLY WEATHER REPORT

DURING THE PERIOD SEPTEMBER 16 – 22, 1963

No. 38 / 1963

Sanit Vesa — rajananda

Vice Admiral, Director General

LIBRARY
OCT 7 1963
WEATHER BUREAU

สรุปลักษณะอากาศทั่วไปในรอบสัปดาห์

ระหว่างวันที่ ๑๖ – ๒๒ กันยายน ๒๕๐๖

๑. ในตอนต้นสัปดาห์ ร่องมรสุมซึ่งมีกำลังอ่อนพาดอยู่ในบริเวณตอนใต้ของประเทศจีน แล้วต่อมาร่องมรสุมนี้ได้เลื่อนลงมาทางใต้ในตอนปลายสัปดาห์

๒. ในวันอาทิตย์ที่ ๒๒ กันยายน ซึ่งเป็นวันสุดท้ายของสัปดาห์ ได้มีดีเปรสชั่นก่อตัวขึ้นในทะเลจีนใต้ และเคลื่อนตัวไปทางตะวันตก เข้าสู่ฝั่งทะเลตะวันออกของเวียตนาม

๓. ในตอนต้นสัปดาห์ มีฝนเล็กน้อยถึงปานกลางเกือบทั่วไปในภาคเหนือ และตอนเหนือของภาค – ตะวันออกเฉียงเหนือ แต่ฝนลดน้อยลงโดยมีฝนเป็นบางแห่งในตอนปลายสัปดาห์. ในตอนใต้ของภาค – ตะวันออกเฉียงเหนือ, ภาคกลาง และบริเวณฝั่งตะวันออกของภาคใต้ ปรากฏว่ามีฝนเล็กน้อยถึงปานกลางเป็นบางแห่งเกือบตลอดสัปดาห์ เว้นแต่ในวันสุดท้ายของสัปดาห์ซึ่งมีฝนเล็กน้อยถึงปานกลางแผ่เป็นบริเวณกว้างทั่วไป ส่วนในภาคใต้มีฝนดีตลอดสัปดาห์

กรมอุตุนิยมวิทยา

๒๓ / ๙ /๒๕๐๖

General Situation

Period September 16 – 22, 1963

1. During the first half of the week, the weak monsoon trough lied across Southern China then it moved southwards in the latter period.

2. On Sunday 22, the last day of the week, a depression was developing in South China Sea and moving westwards towards the East Vietnam Coast.

3. During the first half of the week, scattered light to moderate rains occurred in Northern Part and the northern portion of Northeastern Part then isolated in the rest period. Isolated light to moderate rains occurred in the southern portion of Northeastern Part, Central Part and the East Coast of the Gulf of Thailand almost throughout the week except for the last day of the week which light to moderate rains widespread over the parts. Substantial rains scattered in Southern Thailand throughout the week.

Meteorological Department

23 / 9 / 1963

การคาดหมายลักษณะอากาศใน ๗ วันข้างหน้า
ตั้งแต่วันที่ ๒๓ – ๒๙ กันยายน ๒๕๐๖

ลักษณะอากาศทั่วไป

ในสัปดาห์นี้ ร่องมรสุมซึ่งเป็นตัวการที่ทำให้เกิดฝนในประเทศไทย จะเลื่อนจากประเทศจีนตอนใต้ กลับลงมาพาดอยู่ในประเทศไทย (ร่องนี้เมื่อสัปดาห์ที่แล้ว ได้เลื่อนขึ้นไปทางเหนือไปอยู่ทางประเทศจีนตอนใต้ ซึ่งทำให้ฝนห่างไปตลอดสัปดาห์ที่แล้วมา)

การที่ร่องมรสุมเลื่อนลงมาทางใต้และพาดอยู่ในประเทศ จะทำให้มีฝนชุกทั่วไปตั้งแต่ภาคกลางขึ้นไป และชั่งทะวันออกของอ่าวไทยตลอดสัปดาห์นี้ โดยจะมีพายุดีเปรสชั่นเคลื่อนตัวจากทะเลจีนใต้เข้าสู่ชั่งเวียดนามเป็นครั้งคราว

ภาคเหนือ ภาคตะวันออกเฉียงเหนือ ภาคกลาง อ่าวไทย ชั่งทะวันออก	คาดว่า จะมีฝนปานกลางทั่วไป ที่มีฝนตกหนักเป็นบางแห่งเกือบตลอดสัปดาห์ อากาศจะดีขึ้นในตอนปลายสัปดาห์
อ่าวไทย ชั่งทะวันตก	คาดว่า จะมีฝนเป็นแห่ง ๆ ตลอดสัปดาห์
ภาคใต้ ชั่งทะวันตก	คาดว่า จะมีฝนทั่วไปตลอดสัปดาห์
พระนคร และ ธนบุรี	คาดว่า จะมีฝนปานกลางถึงตกหนักเกือบตลอดสัปดาห์ อากาศจะดีขึ้นในตอนปลายสัปดาห์

Weather Outlook for the next seven days
From September 23 – 29, 1963

Synoptic Situation

The monsoon trough which is the main cause for producing rain over Thailand, is expected to move from Southern China to Thailand during the week. (This monsoon trough had moved northwards to the vicinity of Southern China during the previous week which caused less rain over Thailand in the mentioned period.)

As the monsoon trough moving southwards and extending across Thailand together with depression which will approach the Vietnam coast occasionally, widespread substantial rain is expected over Upper Thailand and along the east coast of Gulf of Thailand throughout the week.

Northern Part: Northeastern Part: Central Part: Gulf of Thailand, East Coast:	Expected widespread moderate rains with locally heavy falls nearly the whole week while improving condition toward the end of the week.
Gulf of Thailand, West Coast:	Scattered showers are expected throughout the week.
Southern Thailand, West Coast:	Widespread rains are expected throughout the week.
Bangkok and Thonburi:	Moderate to heavy rains are expected nearly the whole week while improving condition towards the end of the week.

Meteorological Department
23 / 9 / 1963

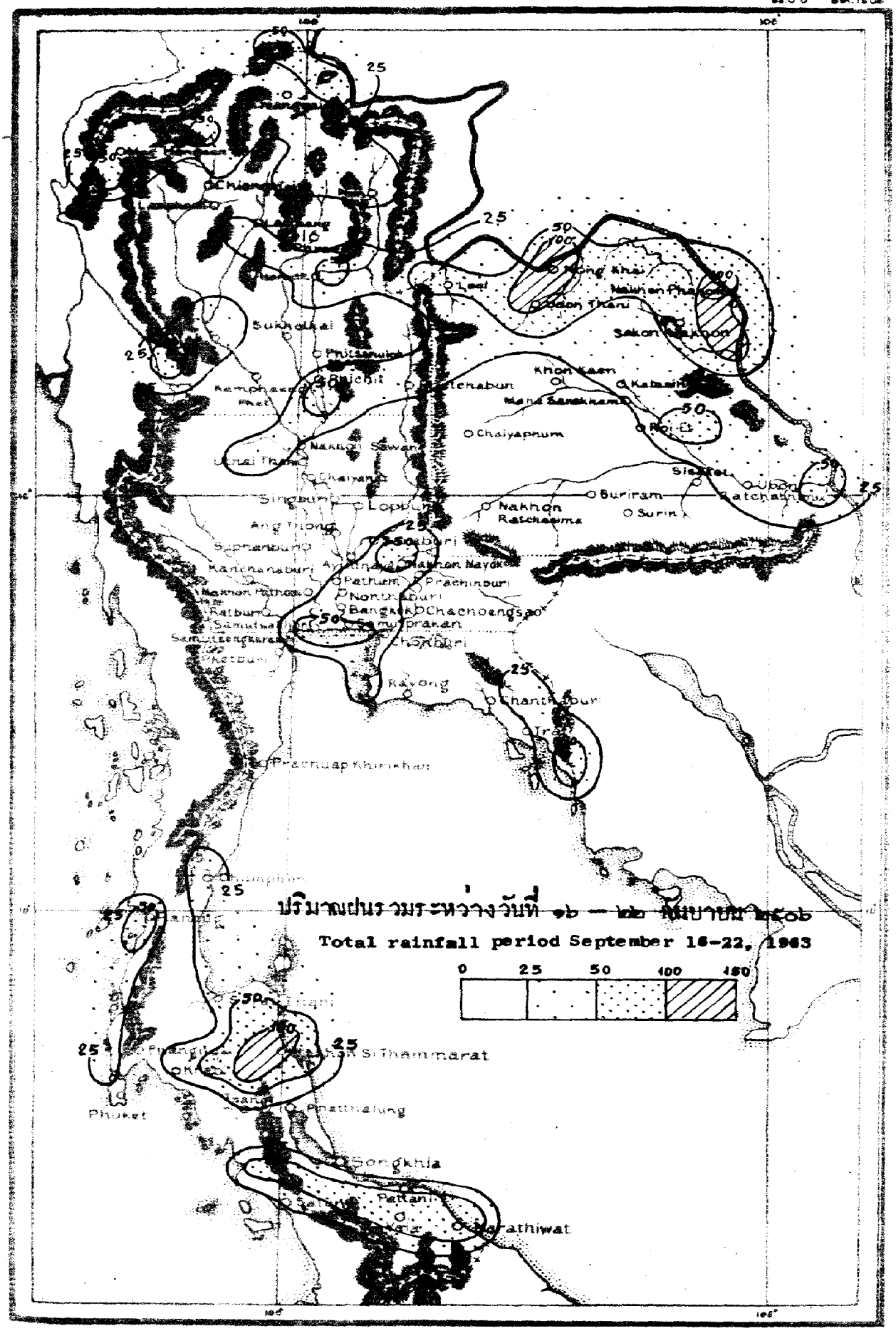

ปริมาณฝนรวมระหว่างวันที่ ๑๖ — ๒๒ กันยายน ๒๕๐๖

Total rainfall period September 16-22, 1963

สถานีฝน	Station	วันที่และจำนวนน้ำฝนเป็นมิลลิเมตร Date and amount of rainfall in m.m. กันยายน September							ฝนรวม ม.ม. Total m.m.	ฝนรวมตั้งแต่ 1 ม.ค. Accumulative rainfall Since Jan.1	
		16	17	18	19	20	21	22		ฝนจริง Actual	สูง(+)ต่ำ(-)กว่าปกติ Above(+) Below(-) Normal
ภาคเหนือ	Northern Part										
1.จ.เชียงราย	Chiangrai *		T	T	0.3				0.3	1148.2	-288.
2.อ.แม่สาย	Mae Sai			56.4					56.4		
3.อ.เชียงแสน	Chiangsaen			20.6					20.6		
4.อ.แม่จัน	Mae Chan			38.4	46.7				85.1		
5.อ.เชียงของ	Chiangkhong										
6.อ.เทิง	Thoeng		30.4	45.2					75.6		
7.อ.แม่สรวย	Mae Sruai										
8.อ.เชียงคำ	Chiangkham										
9.อ.พาน	Phan		30.7		4.5				35.2		
10.อ.เวียงป่าเป้า	Wiang Pa Pao										
11.อ.พะเยา	Phayao	8.5							8.5		
12.จ.แม่ฮ่องสอน	Mae Hongson*	..	..	..	..	..	..	..	..	..	..
13.อ.ปาย	Pai*	..	..	..	..	..	..	..	..	..	..
14.อ.ขุนยวม	Khun Yuam	45.2	22.0		3.5				70.7		
15.อ.แม่สะเรียง	Mae Sariang*	3.0	T	6.3	1.0			2.4	12.7	867.3	-200.
16.จ.เชียงใหม่	Chiangmai*		3.0	0.2	2.2		T		5.4	708.5	-333.
17.อ.ฝาง	Fang		3.3			35.0			38.3		
18.อ.เชียงดาว	Chiangdao		28.4		37.4				65.8		
19.อ.แม่แตง	Mae Taeng			3.3					3.3		
20.อ.ดอยสะเก็ด	Doi Saket		2.6			1.1			3.7		
21.อ.หางดง	Hang Dong		4.6	0.7					5.3		
22.อ.สันทราย	San Sai		3.0	19.8	2.3		0.6		25.7		
23.อ.สันป่าตอง	San Pa Tong		0.8						0.8		
24.อ.สันกำแพง	San Kamphaeng										
25.อ.จอมทอง	Chom Thong										
26.อ.ฮอด	Hot	1.7		3.0					4.7		
27.จ.ลำพูน	Lamphun				8.9				8.9		
28.จ.ลำปาง	Lampang*	0.8		0.9					1.7	734.0	- 87.
29.อ.แจ้ห่ม	Chae Hom	28.7							28.7		
30.อ.สบปราบ	Sop Prap		2.0	8.0	1.2				11.2		
31.อ.เกาะคา	Ko Kha	..	..	..	..	..	..	..	..		
32.อ.เถิน	Thoen		14.0		6.9				20.9		
33.จ.แพร่	Phrae		23.2						23.2		
34.สนามบินแพร่	Phrae Airport*	11.8	5.1	0.4			T		17.3	871.8	+ 27.
35.อ.สูงเม่น	Sung Men										
36.จ.น่าน	Nan*		21.8	10.8	7.3			0.4	40.3	1181.0	+184.
37.อ.ทุ่งช้าง	Thung Chang			1.3					1.3		

สถานีฝน	Station	วันที่และจำนวนน้ำฝนเป็นมิลลิเมตร Date and amount of rainfall in m.m. กันยายน September							ฝนรวม ม.ม. Total m.m.	ฝนรวมตั้งแต่ 1 ม.ค. Accumulative rain-fall Since Jan.1	
		16	17	18	19	20	21	22		ฝนจริง Actual	สูง(+)ต่ำ(-)กว่าปกติ Above(+) Below(-) Normal
38.อ.นานอย	Na Noi			12.5					12.5		
39.จ.อุตรดิตถ์	Uttaradit*			0.1	4.1		44.9		49.1	1087.9	-149.7
40.อ.ลับแล	Lap Lae				26.0				26.0		
41.อ.น้ำปาด	Nam Pat		0.7	0.6	4.4				5.7		
42.จ.ตาก	Tak				10.2				10.2		
43.สนามบินตาก	Tak Airport*	T	1.3	T	19.3	T	21.8		42.4	531.9	+ 18.3
44.อ.บ้านตาก	Ban Tak										
45.อ.แม่สอด	Mae Sot*	3.0	43.6	12.1	9.6				68.3	1399.2	+ 98.6
46.เขื่อนภูมิพล	Bhumibol Dam*	..	..	..	..	..	..	..	..		
47.จ.สุโขทัย	Sukhothai				27.4				27.4	550.5	-478.5
48.อ.สวรรคโลก	Sawankhalok				5.5				5.5		
49.อ.กงไกรลาศ	Kongkrailat	..	..	..	..	..	..	..	..		
50.จ.พิษณุโลก	Phitsanulok*		T	3.0	2.1			3.9	9.0	1055.1	- 47.4
51.อ.พรหมพิราม	Phrom Phiram										
52.อ.วังทอง	Wang Thong			3.4					3.4		
53.จ.กำแพงเพชร	Kamphaeng Phet		6.0	16.5					22.5	673.2	+ 76.2
54.จ.พิจิตร	Phichit	1.7			1.5				3.2	937.4	-198.6
55.อ.บางมูลนาค	Bang Munnak										
56.อ.ตะพานหิน	Taphanhin				11.1		38.4		49.5		
57.จ.เพชรบูรณ์	Phetchabun*	T	0.2	0.5	22.8	1.0		11.1	35.6	1285.7	+324.7
58.อ.หล่มเก่า	Lom Kao		9.0		8.9				17.9		
59.อ.หล่มสัก	Lom Sak		2.1	4.9	5.1				12.1		
60.อ.ชนแดน	Chon Daen	..	..	..	..	..	..	..	..		
ภาคตะวันออกเฉียงเหนือ	Northeastern Part										
1.จ.เลย	Loei*	0.1	6.3	7.1	29.2			7.2	49.9	888.6	-182.2
2.อ.ท่าลี่	Tha Li				60.1				60.1		
3.อ.เชียงคาน	Chiangkhan				44.0				44.0		
4.อ.ด่านซ้าย	Dan Sai			11.1	5.4				16.5		
5.จ.หนองคาย	Nong Khai	26.1	47.3	20.7	13.4				107.5	1403.9	- 82.1
6.อ.บึงกาฬ	Bung Kan		4.7	17.0	5.5				27.2		
7.อ.โพนพิสัย	Phon Phisai		32.0						32.0		
8.อ.ท่าบ่อ	Tha Bo		3.6	23.4	12.1				39.1		
9.จ.อุดรธานี	Udon Thani*	0.5	35.7	19.7	48.1			4.7	108.7	1263.7	+121.4
10.อ.บ้านผือ	Ban Phu	..	..	..	..	..	..	..	..	..	..
11.อ.หนองหาร	Nong Han	13.4			65.4				78.8		
12.จ.สกลนคร	Sakon Nakhon*	29.9	1.0	20.2				6.9	58.0	1576.4	+240.5
13.อ.วานรนิวาส	Wanon Niwat	9.4	32.3	53.2					94.9		
14.อ.พรรณานิคม	Phanna Nikhom	40.1	1.8	25.1					67.0		

สถานีฝน	Station	วันที่และจำนวนน้ำฝนเป็นมิลลิเมตร Date and amount of rainfall in m.m. กันยายน September							ฝนรวม ม.ม. Total m.m.	ฝนรวมตั้งแต่ 1 ม.ค Accumulative rain-fall Since Jan.1	
		16	17	18	19	20	21	22		ฝนจริง Actual	สูง(+)ต่ำ(-) กว่าปกติ Above(+) Below(-) Normal
15.จ.นครพนม	Nakhon Phanom*	23.1	18.1	3.2		T		23.3	72.7	2557.9	+539.6
16.อ.บ้านแพง	Ban Phaeng	32.5	10.5	11.5					54.5		
17.อ.ท่าอุเทน	Tha Uten	54.0	40.0	6.5					100.5		
18.อ.นาแก	Na Kae →	..	..	..	..	..	..	..	39.5		
19.อ.ธาตุพนม	That Phanom	97.2		12.4					109.6		
20.อ.มุกดาหาร	Mukdahan*	T		21.4		1.1		10.5	33.0	1210.5	+ 0.4
21.จ.ชัยภูมิ	Chaiyaphum*					T			T	918.6	+215.1
22.อ.ภูเขียว	Phu Khieo				19.5				19.5		
23.อ.เกษตรสมบูรณ์	Kaset Sombun										
24.อ.ครสวรรค์	Khon Sawan				16.2	4.5			20.7		
25.อ.จตุรัส	Chaturat										
26.อ.บำเหน็จณรงค์	Bamnet Narong →								6.0		
27.จ.ขอนแก่น	Khon Kaen*	0.5	0.5	0.3		17.4		0.5	19.2	935.1	-138.4
28.อ.น้ำพอง	Nam Phong		2.4						2.4		
29.อ.ภูเวียง	Phu Wiang				12.6				12.6		
30.อ.ชุมแพ	Chum Phae			7.3	4.7				12.0		
31.อ.ชนบท	Chonnabot				5.2				5.2		
32.อ.มัญจาคีรี	Mancha Khiri										
33.อ.พล	Phon										
34.จ.มหาสารคาม	Maha Sarakham →								9.3	892.8	-205.6
35.อ.พยัคฆภูมิพิสัย	Phayakkhaphum Phisai →								4.7		
36.อ.บรบือ	Borabu										
37.จ.กาฬสินธุ์	Kalasin						29.4		29.4	861.9	-403.7
38.อ.สหัสขันธ์	Sahatsakhan	..	..	..	..	..	..	..	..		
39.อ.ยางตลาด	Yang Talat								7.9		
40.อ.กันทรวิชัย	Kanthara Wichai	27.0							27.0		
41.อ.กมลาสัย	Kamalasai										
42.จ.ร้อยเอ็ด	Roi Et*					0.4		7.8	8.2	1072.6	-101.2
43.อ.โพนทอง	Phon Thong			33.1					33.1		
44.อ.เสลภูมิ	Selaphum			58.5					58.5		
45.อ.ธวัชบุรี	Thawatburi	..	..	..	..	..	..	..	..		
46.อ.จตุรพักตรพิมาน	Chaturaphak Phiman			5.5					5.5		
47.อ.เกษตรวิสัย	Kaset Wisai			19.1					19.1		
48.อ.สุวรรณภูมิ	Suwannaphum →								2.2		
49.จ.นครราชสีมา	Nakhon Ratchasima*				0.2	4.2			4.4	838.9	+ 4.6
50.อ.บัวใหญ่	Bua Yai					5.1			5.1		
51.อ.พิมาย	Phimai				5.9				5.9		
52.อ.จักราช	Chakkarat										

สถานีฝน	Station	วันที่และจำนวนน้ำฝนเป็นมิลลิเมตร Date and amount of rainfall in m.m. กันยายน September							ฝนรวม ม.ม. Total m.m.	ฝนรวมตั้งแต่ 1 ม.ค. Accumulative rain-fall Since Jan. 1	
		16	17	18	19	20	21	22		ฝนจริง Actual	สูง(+)ต่ำ(-)กว่าปกติ Above(+) Below(-) Normal
53.อ.โชคชัย	Chok Chai										
54.อ.ด่านขุนทด	Dan Khunthot										
55.อ.โนนไทย	Non Thai										
56.อ.สูงเนิน	Sung Noen				7.2				7.2		
57.อ.ปักธงชัย	Pak Thong Chai										
58.อ.สีคิ้ว	Si Khiu										
59.อ.ครบุรี	Khonburi										
60.จ.บุรีรัมย์	Buriram									802.0	-323.2
61.อ.พุทไธสง	Phut Thai Song					5.1			5.1		
62.อ.ลำปลายมาศ	Lam Plai Mat				2.0				2.0		
63.อ.นางรอง	Nang Rong		0.8		0.9				1.7		
64.อ.ประโคนชัย	Prakhon Chai										
65.จ.สุรินทร์	Surin*	2.0				1.2		3.4	6.6	1100.9	+186.2
66.อ.ท่าตูม	Tha Tum	2.0							2.0		
67.อ.รัตนบุรี	Rattanaburi	5.2	1.7						6.9		
68.อ.ปราสาท	Prasat										
69.อ.สังขะ	Sangkha										
70.จ.ศรีสะเกษ	Sisaket	15.0							15.0	911.2	-136.3
71.อ.ราษีไศล	Rasisalai	..	..	..	..	..	..	..	..		
72.อ.อุทุมพรพิสัย	Uthumphon Phisai										
73.อ.กันทรารมย์	Kantharatom	2.0							2.0		
74.อ.ขุขันธ์	Khukhan										
75.กันทรลักษ์	Kantharalak					2.5			2.5		
76.จ.อุบลราชธานี	Ubon Ratchathani*	6.6		1.0	1.8	18.4		3.4	31.2	1182.1	-268.3
77.อ.เขมราฐ	Khemmarat				44.0				44.0		
78.อ.มหาชนะชัย	Maha Chana Chai	12.4							12.4		
79.อ.อำนาจเจริญ	Amnat Charoen					46.3			46.3		
80.อ.ยโสธร	Yasothon										
81.อ.ตระการพืชผล	Trakan Phut Phon	35.5	0.5						36.0		
82.อ.คำเขื่อนแก้ว	Kham Khuan Kaeo										
83.อ.เขื่องใน	Khuang Nai	34.0	4.6		5.3				43.9		
84.อ.โขงเจียม	Khong Chiam	40.1			26.1				66.2		
85.อ.พิบูลมังสาหาร	Phibun Mangsahan	..	..	..	..	..	..	..	..		
86.อ.เดชอุดม	Det Udom	10.7			2.1	14.4			27.2		
ภาคกลาง	Central Part										
1.จ.นครสวรรค์	Nakhon Sawan*			11.5	10.4		1.2		23.1	660.1	-275.4
2.อ.บรรพตพิสัย	Banphot Phisai										
3.อ.ลาดยาว	Lat Yao				22.2				22.2		

สถานีตรวจ	Station	วันที่และจำนวนน้ำฝนเป็นมิลลิเมตร Date and amount of rainfall in m.m. กันยายน September							ผลรวม m.m. Total m.m.	ผลรวมตั้งแต่ 1 ม.ค. Accumulative rain-fall Since Jan.1	
		16	17	18	19	20	21	22		ผลจริง Actual	สูง(+)ต่ำ(-)กว่าปกติ Above(+) Below(-) Normal
4.อ.ชุมแสง	Chumsaeng	0.3	31.4	11.3					43.2		
5.อ.พยุหคีรี	Phayuha Khiri										
6.จ.อุทัยธานี	Uthai Thani				17.1				17.1	717.4	-139.4
7.อ.หนองฉาง	Nong Chang			12.9	12.8				25.7		
8.อ.หนองขาหย่าง	Nong Kha Yang				39.0				39.0		
9.จ.ชัยนาท	Chainat	3.1			18.8				21.9	616.4	-360.4
10.อ.มโนรมย์	Manorom				10.4	7.8			18.2		
11.อ.วัดสิงห์	Wat Sing				11.1		8.9		20.0		
12.จ.สิงห์บุรี	Singburi	..	..	..	..	..	..	..	..	..	..
13.อ.อินทร์บุรี	Inburi		6.2				32.0		38.2		
14.อ.บางระจัน	Bangrachan		7.7						7.7		
15.อ.พรหมบุรี	Phromburi										
16.จ.ลพบุรี	Lopburi*		T		1.9	T	0.2	2.5	4.6	575.4	-437.4
17.อ.บ้านหมี่	Ban Mi										
18.อ.ชัยบาดาล	Chai Badan		7.9						7.9		
19.อ.ท่าวุ้ง	Tha Wung										
20.จ.สุพรรณบุรี	Suphanburi*				T				T	565.9	-329.3
21.อ.เดิมบางนางบวช	Doembang Nangbuat										
22.อ.ศรีประจันต์	Si Prachan	18.0							18.0		
23.อ.สองพี่น้อง	Song Phi Nong										
24.จ.อ่างทอง	Ang Thong									854.9	-139.3
25.อ.โพธิ์ทอง	Pho Thong										
26.อ.ไชโย	Chaiyo										
27.อ.วิเศษไชยชาญ	Wiset Chaichan										
28.อ.ป่าโมก	Pa Mok				25.1	23.4			48.5		
29.จ.สระบุรี	Saraburi									1137.4	- 78.5
30.อ.หนองแค	Nong Khae		33.3	1.9					35.2		
31.อ.แก่งคอย	Kaeng Khoi	..	..	..	..	..	..	..	..		
32.จ.พระนครศรีอยุธยา	Ayutthaya				4.9				4.9	..	..
33.อ.บางไทร	Bang Sai	..	..	..	..	..	..	..	..		
34.อ.บางบาล	Bang Ban		1.4		13.4	5.4			20.2		
35.อ.เสนา	Sena				2.6				2.6		
36.อ.ท่าเรือ	Tha Rua										
37.อ.ผักไห่	Phak Hai										
38.อ.บางปะอิน	Bang Pa-in										
39.จ.นครนายก	Nakhon Nayok	23.1	33.8				12.9		69.8	1403.4	-372.7
40.อ.ปากพลี	Pak Phli	20.2	5.6						25.8		
41.อ.บ้านนา	Ban Na		42.5	10.6			2.6		53.2		

สถานีฝน	Station	วันที่และจำนวนน้ำฝนเป็นมิลลิเมตร Date and amount of rainfall in m.m. กันยายน September							ฝนรวม ม.ม. Total m.m.	ฝนรวมตั้งแต่ 1 ม.ค. Accumulative rain-fall Since Jan.1	
		16	17	18	19	20	21	22		ฝนจริง Actual	สูง(+)ต่ำ(-)กว่าปกติ Above(+) Below(-) Normal
42.จ.ปราจีนบุรี	Prachinburi*	24.8				T	0.7	17.3	42.8	1643.9	- 52.7
43.อ.บ้านสร้าง	Ban Sang										
44.อ.ศรีมหาโพธิ์	Si Maha Pho	8.1							8.1		
45.อ.กบินทร์บุรี	Kabinburi	10.3							10.3		
46.อ.วัฒนานคร	Watthana Nakhon					2.3			2.3		
47.อ.อรัญประเทศ	Aranyaprathet*			3.2		1.5	4.3	25.3	34.3	871.6	-407.5
48.จ.ปทุมธานี	Pathum Thani					2.7			2.7	843.7	-316.8
49.อ.ธัญบุรี	Thanyaburi										
50.จ.นนทบุรี	Nonthaburi						35.7		35.7	979.8	- 19.9
51.อ.บางบัวทอง	Bang Bua Thong	1.4				10.6			12.0		
52.จ.กาญจนบุรี	Kanchanaburi*			2.6	0.2			0.5	3.3	607.6	-138.2
53.อ.ท่าม่วง	Tha Muang										
54.จ.นครปฐม	Nakhon Pathom	..	..	..	..	..	..	..	..	..	..
55.อ.นครชัยศรี	Nakhon Chai Si	18.3							18.3		
56.จ.ธนบุรี	Thonburi	..	..	..	..	..	..	..	..	..	..
57.จ.พระนคร	Bangkok*	6.4		T		4.9	17.6	18.9	47.8	1024.3	-132.5
58.สนามบินดอนเมือง	Don Muang*	12.4				8.8	11.8	15.0	48.0	936.1	-251.2
59.อ.บางเขน	Bang Khen							18.2	18.2		
60.อ.มีนบุรี	Minburi					42.2			42.2		
61.อ.ลาดกระบัง	Lat Krabang										
62.อ.บางนา	Bang Na*				1.2	1.8	10.3	2.2	15.5		
63.จ.ฉะเชิงเทรา	Chachoengsao		3.3						3.3	581.2	-450.7
64.จ.ราชบุรี	Ratburi									767.6	- 2.0
65.อ.บ้านโป่ง	Ban Pong										
66.อ.ปากท่อ	Pak Tho										
67.อ.โพธาราม	Photharam										
68.จ.สมุทรสงคราม	Samut Songkhram									..	..
69.อ.อัมพวา	Amphawa										
70.อ.บางคนที	Bang Khonthi										
71.จ.สมุทรสาคร	Samut Sakhon	4.8				13.1	56.1		74.1	742.4	-306.0
72.จ.สมุทรปราการ	Samut Prakan	13.2			10.2		15.3		38.7	788.4	-414.3
73.อ.บางพลี	Bang Phli	22.5	1.2				7.2		30.9		
74.อ.พระประแดง	Phrapradaeng	2.4							2.4		
75.บางปู	Bang Pu	..	..	..	..	..	..	..	..		
76.ป้อมพระจุลฯ	Pom Phrachun*	2.4				1.1	44.1	38.1	85.7		
ชายฝั่งทะเลตะวันออก	Gulf of Thailand East Coast										
1.จ.ชลบุรี	Chonburi*					4.3	25.0		29.3	814.2	-271.9
2.อ.พนัสนิคม	Phanat Nikhom					19.8			19.8		

สถานีฝน	Station	วันที่และจำนวนน้ำฝนเป็นมิลลิเมตร Date and amount of rainfall in m. m. กันยายน September							ฝนรวม ม.ม. Total m. m.	ฝนรวมตั้งแต่ 1 ม.ค. Accumulative rain-fall Since Jan.1	
		16	17	18	19	20	21	22		ฝนจริง Actual	สูง(+)ต่ำ(-)กว่าปกติ Above(+) Below(-) Normal
3.อ.บ้านบึง	Ban Bung				16.1				16.1		
4.อ.พานทอง	Phan Thong					47.2			47.2		
5.อ.ศรีราชา	Si Racha										
6.อ.สีชัง	Si Chang*					T	15.6	7.4	23.0		
7.อ.สัตหีบ	Sattahip*					0.3	21.7	7.7	29.7	410.3	-387.3
8.จ.ระยอง	Rayong*									522.5	-418.9
9.อ.บ้านค่าย	Ban Khai										
10.อ.แกลง	Klaeng	51.1	7.2						58.3		
11.จ.จันทบุรี	Chanthaburi*		1.4	T		2.0	10.0	4.1	17.5	1950.4	-582.5
12.อ.โป่งน้ำร้อน	Pong Namron										
13.อ.ท่าใหม่	Tha Mai						20.9		20.9		
14.อ.มะขาม	Makham		26.4				17.8		44.2		
15.จ.ตราด	Trat									2226.0	-850.8
16.อ.เขาสมิง	Khao Saming	..	..	..	..	..	..	..	..		
17.อ.แหลมงอบ	Laem Ngop	..	..	..	..	..	..	..	..		
18.อ.คลองใหญ่	Khlong Yai*	2.2	8.8	44.9	1.0		3.0	2.4	62.3	3982.5	-218.3
<u>อ่าวไทยฝั่งตะวันตก</u>	<u>Gulf of Thailand West Coast</u>										
1.จ.เพชรบุรี	Phetburi									635.4	+ 12.8
2.อ.บ้านแหลม	Ban Laem										
3.จ.ประจวบคีรีขันธ์	Prachuap Khirikhan*	T					1.8		1.8	418.8	-222.6
4.อ.หัวหิน	Hua Hin*	2.2	0.2				0.8	1.4	4.6	349.6	-277.8
5.จ.ชุมพร	Chumphon*	1.4	T		30.2			4.4	36.0	907.0	-374.4
6.อ.ท่าแซะ	Tha Sae										
7.อ.สวี	Sawi										
8.อ.หลังสวน	Lang Suan										
9.จ.สุราษฎร์ธานี	Bandon*		5.2	42.8		0.3			48.3	722.2	-100.2
10.อ.ไชยา	Chaiya	..	..	..	..	..	..	..	..		
11.อ.บ้านนาสาร	Ban Nasan	6.0					14.7		20.7		
12.จ.นครศรีธรรมราช	Nakhon Si Thammarat*		34.2	24.0		T	54.6		112.8	812.4	-415.7
13.อ.สิชล	Sichon										
14.อ.ฉวาง	Chawang										
15.อ.ร่อนพิบูลย์	Ron Phibun	..	..	..	..	..	..	..	..		
16.อ.ทุ่งสง	Thung Song	18.2	48.3			28.0	17.5		112.0		
17.อ.ปากพนัง	Pak Phanang		66.8	0.3	0.9				68.0		
18.จ.พัทลุง	Phatthalung	7.2	11.4	5.2					23.8	634.3	-331.1
19.อ.เขาชัยสน	Khao Chai Son		9.6						9.6		
20.จ.สงขลา	Songkhla*		2.0	10.0	2.4		T	T	14.4	824.2	+ 48.0
21.อ.รัตภูมิ	Rattaphum										

สถานีฝน	Station	วันที่และจำนวนน้ำฝนเป็นมิลลิเมตร Date and amount of rainfall in m.m. กันยายน September							ฝนรวม ม.ม. Total m.m.	ฝนรวมตั้งแต่ 1 ม.ค. Accumulative rain-fall Since Jan.1	
		16	17	18	19	20	21	22		ฝนจริง Actual	สูง(+)ต่ำ(-)กว่าปกติ Above(+) Below(-) Normal
22.อ.หาดใหญ่	Hat Yai	20.7	3.0		3.5				27.2		
23.อ.สะเดา	Sadao										
24.จ.ปัตตานี	Pattani		22.2						22.2	..	..
25.อ.หนองจิก	Nong Chik		20.0	3.5					23.5		
26.อ.ยะหริ่ง	Yaring			28.1	2.9				31.0		
27.อ.ปะนาเระ	Panare		4.5	0.8	10.2				15.5		
28.จ.ยะลา	Yala		52.5						52.5		
29.จ.นราธิวาส	Narathiwat*		10.5		15.4		59.1		85.0	937.3	-408.5
30.อ.ตากใบ	Tak Bai		8.6				13.4		22.0		
31.อ.ยี่งอ	Yi Ngo		16.3						16.3		
ภาคใต้ฝั่งตะวันตก	Southern Part West Coast										
1.จ.ระนอง	Ranong*		T	T	0.1	38.0	16.5	6.2	60.8	2333.4	-978.5
2.อ.กระบุรี	Kraburi	..	..	..	..	..	..	..	..		
3.จ.พังงา	Phang Nga					16.1			16.1	1479.3	-505.5
4.อ.ตะกั่วป่า	Takua Pa				8.3	25.2			33.5		
5.อ.ตะกั่วทุ่ง	Takua Thung			7.9					7.9		
6.อ.ท้ายเหมือง	Thai Muang										
7.จ.ภูเก็ต	Phuket*	..	..	..	..	..	..	..	..		
8.สนามบินภูเก็ต	Phuket Airport*			2.0	3.2	1.5	12.4	4.0	23.1	1436.0	-239.0
9.จ.กระบี่	Krabi						40.1		40.1		
10.อ.คลองท่อม	Khlong Thom										
11.สนามบินตรัง	Trang Airport*			4.8	1.6	0.8	T	T	7.3	1215.2	-560.4
12.อ.ปะเหลียน	Pa Lian					49.4			49.4		
13.อ.สิเกา	Si Kao					68.5			68.5		
14.อ.ย่านตาขาว	Yan Ta Khao										
15.จ.สตูล	Satun	37.4							37.4	958.0	-535.4
16.อ.ละงู	La Ngu										

หมายเหตุ ช่องว่าง = ไม่มีฝน

* = สถานีตรวจอากาศ

T = ฝนเล็กน้อยวัดไม่ได้

.. = ไม่มีรายงาน

Remark Blank = No rain

* = Synoptic Station

T = Trace

.. = No report

อุณหภูมิสูงสุดและต่ำสุดประจำวันที่ ๑๖ ถึง ๒๒ กันยายน ๒๕๐๖

Daily Max. and Min. Temperature September 16 - 22, 1963

สถานี	Station	อุณหภูมิสูงสุดและต่ำสุดเป็นองศา ซ. Max. and Min. Temperature in degree C.							สูงสุดเฉลี่ย ต่ำสุดเฉลี่ย Average Max. Min.	เฉลี่ยในสัปดาห์ Weekly Mean	ค่าปกติประจำเดือน Monthly Normal
		16	17	18	19	20	21	22			
ภาคเหนือ	Northern Part										
เชียงราย	Chiangrai	31.4 22.8	30.9 21.6	31.7 22.4	30.2 22.0	31.8 22.0	30.6 21.0	33.0 21.3	31.4 21.9	26.7	26.8
แม่ฮ่องสอน	Mae Hongson	::	::	::	::	::	::	::	::	..	..
ปาย	Pai	::	::	::	::	::	::	::	::	..	..
ขุนยวม	Khun Yuam	::	::	::	::	::	::	::	::	..	..
แม่สะเรียง	Mae Sariang	30.5 22.5	30.9 23.1	30.5 23.5	30.3 23.3	33.5 22.7	30.5 23.0	34.5 22.7	31.5 23.0	27.3	27.6
เชียงใหม่	Chiangmai	32.5 23.5	32.3 23.5	31.0 24.3	31.4 24.1	31.5 23.2	32.3 23.9	32.6 21.8	31.9 23.5	27.7	26.3
ฝาง	Fang	31.5 ..	31.2 21.2	21.8	30.8 ..	21.3	::	::	::	..	..
ลำปาง	Lampang	33.7 23.2	33.6 24.0	31.6 24.3	31.8 23.9	32.8 ..	33.1 23.8	33.7 21.6	32.9 23.5	28.2	27.3
น่าน	Nan	32.5 23.2	33.1 23.6	29.3 23.3	29.6 23.2	32.2 23.5	34.0 23.7	33.1 23.2	32.0 23.4	27.7	27.8
แพร่	Phrae	33.4 ..	32.7 21.4	31.0 22.8	31.4 21.9	33.4 ..	33.2 22.2	33.5 21.5	32.7 22.0	27.4	27.4
อุตรดิตถ์	Uttaradit	34.6 24.0	33.8 22.8	31.9 23.9	32.2 24.2	33.8 22.2	36.0 23.6	34.5 22.5	33.8 23.3	28.6	28.7
ตาก	Tak	31.8 26.3	28.9 25.4	31.5 25.1	32.7 24.4	32.4 23.2	34.2 23.8	34.4 22.8	32.3 24.4	28.4	27.9
เขื่อนภูมิพล	Bhumibol Dam	24.2	::	::	29.8 ..	32.3 23.1	23.7	35.0 ..	::	..	..
แม่สอด	Mae Sot	28.1 23.5	26.2 23.2	28.1 22.8	31.3 22.4	32.8 22.9	31.6 23.4	..	29.7 23.1	26.4	27.1
พิษณุโลก	Phitsanulok	34.0 25.2	32.8 25.7	31.2 26.4	32.5 24.3	33.5 24.3	34.3 24.9	33.5 24.2	33.1 25.0	29.1	28.4
เพชรบูรณ์	Phetchabun	33.0 24.7	30.8 24.3	32.0 23.7	32.6 24.5	32.5 21.9	34.7 23.2	33.3 22.7	32.7 23.5	28.1	27.4
ภาคตะวันออกเฉียงเหนือ	Northeastern Part										
เลย	Loei	33.8 24.5	31.6 23.5	31.0 23.9	30.5 23.5	30.1 22.5	33.9 22.1	33.5 21.8	32.1 23.1	27.6	26.7
อุดรธานี	Udon Thani	34.8 25.6	32.6 24.3	28.6 24.5	30.4 23.6	33.1 21.2	33.2 23.3	32.8 24.4	32.2 23.8	28.0	27.8
นครพนม	Nakhon Phanom	31.1 25.0	29.5 24.0	28.9 23.9	31.6 23.0	32.2 24.0	33.5 23.6	31.8 23.9	31.2 23.9	27.6	27.1
มุกดาหาร	Mukdahan	33.8 25.2	32.4 24.9	30.2 24.9	34.0 23.3	32.8 22.9	33.5 22.9	28.6 23.7	32.3 24.0	28.2	27.7
สกลนคร	Sakon Nakhon	33.4 25.0	30.7 24.4	23.0 24.9	31.8 23.1	32.7 22.8	33.4 24.2	32.2 24.0	31.9 24.0	28.0	27.3
ขอนแก่น	Khon Kaen	34.2 25.2	32.7 25.4	32.8 25.4	33.9 23.5	32.4 23.3	33.7 22.4	33.5 24.2	33.3 24.2	28.6	27.7
ร้อยเอ็ด	Roi Et	32.5 26.0	31.6 26.3	31.3 26.4	33.6 25.2	31.5 25.6	34.0 24.0	32.3 25.0	32.4 25.5	29.0	27.8
ชัยภูมิ	Chaiyaphum	32.3 24.4	31.0 24.4	31.3 25.0	32.3 25.1	32.1 23.8	32.9 23.4	32.8 23.9	32.1 24.3	28.2	..
อุบลราชธานี	Ubon Ratchathani	33.2 24.9	33.0 25.4	31.6 25.5	33.5 23.9	33.5 24.8	32.5 21.6	29.4 24.5	32.4 24.4	28.4	27.3
สุรินทร์	Surin	33.4 23.3	33.0 24.5	32.1 24.6	34.4 24.5	32.5 23.3	33.4 23.3	32.4 22.8	33.0 23.8	28.4	27.9
นครราชสีมา	Nakhon Ratchasima	33.9 23.7	33.7 23.3	33.0 24.4	33.5 23.4	32.6 23.2	32.8 22.6	33.3 22.2	33.3 23.3	28.3	27.4

สถานี	Station	อุณหภูมิสูงสุดและต่ำสุดเป็นองศา ซ. Max. and Min. Temperature in degree C.							สูงสุดเฉลี่ย ต่ำสุด Average Max. Min.	เฉลี่ยในสัปดาห์ Weekly Mean	ค่าปกติประจำเดือน Monthly Normal
		16	17	18	19	20	21	22			
ภาคกลาง	Central Part										
นครสวรรค์	Nakhon Sawan	35.3 24.6	34.4 ..	34.6 24.8	33.8 25.1	32.2 23.7	33.0 24.2	32.5 23.0	33.7 24.5	29.0	28.4
ลพบุรี	Lopburi	33.5 25.1	32.8 24.5	32.3 25.0	32.8 25.8	32.8 23.9	31.7 24.6	31.3 23.0	32.5 24.5	28.5	27.9
สุพรรณบุรี	Suphanburi	34.4 24.7	34.6 24.5	35.7 24.6	34.4 24.5	33.1 25.0	32.3 24.3	32.8 23.4	33.8 24.5	29.2	28.1
กาญจนบุรี	Kanchanaburi	33.9 24.7	33.8 23.6	34.2 23.4	33.8 24.2	33.4 23.6	33.3 23.2	34.8 22.3	33.9 23.6	28.8	28.1
ปราจีนบุรี	Prachinburi	32.8 24.8	32.8 24.4	32.4 26.3	33.2 25.5	32.8 25.3	31.4 25.2	32.7 23.3	32.6 25.0	28.8	27.6
อรัญประเทศ	Aranyaprathet	33.0 24.6	34.0 24.6	33.0 24.8	34.1 24.5	34.0 24.3	31.0 23.5	32.4 22.6	33.1 24.1	28.6	27.8
พระนคร	Bangkok	32.9 24.8	33.2 24.7	32.4 25.0	32.7 25.6	32.0 26.2	32.5 24.7	32.8 22.4	32.6 24.7	28.7	28.1
ดอนเมือง	Don Muang	34.1 24.9	33.5 24.2	33.1 25.5	33.2 25.8	32.0 27.1	32.1 24.3	32.2 24.8	32.9 25.5	29.2	28.4
ป้อมพระจุล ฯ	Pom Phrachun	33.1 26.1	32.7 25.9	32.2 25.6	33.0 25.6	32.8 26.3	30.8 26.1	31.8 23.0	32.3 25.5	28.9	..
อ่าวไทยฝั่งตะวันออก	Gulf of Thailand, East Coast										
ชลบุรี	Chonburi	33.0 26.0	33.9 26.2	31.7 26.0	33.0 25.6	32.8 24.7	30.5 25.0	28.8 22.0	32.0 25.1	28.6	27.9
เกาะสีชัง	Ko Sichang	32.5 27.7	32.3 27.1	31.6 26.8	31.4 27.2	31.5 25.3	30.5 24.8	31.0 23.4	31.5 26.0	28.8	..
สัตหีบ	Sattahip	33.7 26.6	34.6 27.0	35.2 27.4	35.3 26.9	35.5 24.1	30.6 24.2	33.2 23.2	34.0 25.7	29.9	28.8
ระยอง	Rayong	..	..	..	..	..	..	..	..	..	..
บ้านเพ	Ban Phe	..	..	..	..	..	..	..	..	..	..
จันทบุรี	Chanthaburi	31.6 25.9	31.2 24.6	31.5 25.4	32.5 24.8	32.6 23.3	29.0 22.7	33.1 21.4	31.6 24.1	27.9	27.2
แหลมงอบ	Laem Ngop	32.8 26.0	25.0	33.4 ..	32.2 27.2	25.0	..	..	25.8	..	..
คลองใหญ่	Khlong Yai	31.5 24.8	31.9 23.6	31.5 25.0	31.9 23.5	31.1 24.0	28.9 22.5	30.3 22.2	31.0 23.7	27.4	26.5
อ่าวไทยฝั่งตะวันตก	Gulf of Thailand, West Coast										
หัวหิน	Hua Hin	31.2 24.5	32.4 23.1	32.3 24.7	32.0 24.9	31.8 24.2	30.8 24.5	33.2 23.3	32.0 24.2	28.1	28.0
ประจวบคีรีขันธ์	Prachuap Khirikhan	32.9 25.6	37.2 24.1	37.1 24.7	35.7 24.8	33.4 23.0	29.6 23.8	33.5 22.5	34.2 24.0	29.1	27.7
ชุมพร	Chumphon	32.5 24.4	33.4 24.4	33.4 24.2	34.0 24.4	33.2 23.6	30.3 23.3	34.6 22.5	33.1 23.8	28.5	27.1
สุราษฎร์ธานี	Bandon	35.0 22.5	35.1 22.8	35.6 23.4	31.7 ..	32.4 22.9	32.1 22.4	33.2 22.2	33.6 22.7	28.2	27.6
นครศรีธรรมราช	Nakhon Si Thammarat	34.4 23.1	34.0 23.5	33.2 23.7	30.8 24.0	31.4 23.1	32.2 23.7	33.2 21.6	32.7 23.1	27.8	27.7
สงขลา	SongKhla	32.8 23.4	33.6 24.2	33.5 24.5	31.7 23.7	32.0 24.0	32.8 23.6	33.2 22.1	32.8 23.6	28.2	28.1
นราธิวาส	Narathiwat	31.3 24.5	32.3 24.0	33.1 22.0	31.8 23.5	31.0 23.0	31.8 22.8	32.3 22.2	31.9 23.1	27.5	27.2
ภาคใต้ฝั่งตะวันตก	Southern Part, West Coast										
ระนอง	Ranong	31.0 23.9	31.2 23.3	31.5 24.0	31.6 24.5	31.3 22.4	30.8 22.8	30.9 22.3	31.2 23.3	27.3	26.0
ภูเก็ต	Phuket	31.0 24.0	32.6 24.5	31.2 26.4	30.2 24.8	31.0 ..	29.0 23.9	30.5 23.0	30.8 24.5	27.7	27.0
ตรัง	Trang	33.5 24.3	33.7 23.7	32.1 23.6	32.5 24.0	31.1 23.8	31.2 23.5	32.5 22.4	32.4 23.6	28.0	27.0

แก้ไขเพิ่มเติมรายงานอากาศประจำสัปดาห์ฉบับที่ ๓๖/๒๕๐๖ เนื่องจากได้รับรายงานฝนเพิ่มเติมภายหลัง

Correction in Weekly Weather Report No.37/1963 for late report rainfall data

สถานีฝน	Station	วันที่และจำนวนน้ำฝนเป็นมิลลิเมตร Date and amount of rainfall in m.m. กันยายน September				ฝนรวม ม.ม. Total m.m.	ฝนรวมตั้งแต่ 1 ม.ค. Accumulative rain-fall Since Jan.1	
		12	13	14	15		ฝนจริง Actual	สูง(+)ต่ำ(-) กว่าปกติ Above(+) Below(-) Normal
ภาคเหนือ	Northern Part							
8. อ.เชียงคำ	Chiangkham				4.0	139.2		
9. อ.พาน	Phan				37.8	70.5		
23. อ.สันป่าตอง	San Pa Tong				1.4	37.8		
25. อ.จอมทอง	Chom Thong				5.4	28.5		
41. อ.น้ำปาด	Nam Pat		0.3			111.7		
48. อ.สวรรคโลก	Sawankhalok				11.3	69.1		
53. จ.กำแพงเพชร	Kamphaeng Phet				13.1	20.3	650.7	+105.2
59. อ.หล่มสัก	Lom Sak				0.7	66.9		
ภาคตะวันออกเฉียงเหนือ	Northeastern Part							
6. อ.บึงกาฬ	Bung Kan				16.0	36.0		
16. อ.บ้านแพง	Ban Phaeng				64.5	303.8		
18. อ.นาแก	Na Kae				19.3	50.7		
19. อ.ธาตุพนม	That Phanom				52.9	136.2		
26. อ.บำเหน็จณรงค์	Bamnet Narong				3.9	13.6		
29. อ.ภูเวียง	Phu Wiang				8.8	32.7		
48. อ.สุวรรณภูมิ	Suwannaphum			17.3		55.1		
63. อ.นางรอง	Nang Rong				3.0	15.6		
74. อ.ขุขันธ์	Khukhan				30.0	30.0		
77. อ.เขมราฐ	Khemmarat				15.1	51.8		
81. อ.ตระการพืชผล	Trakan Phut Phon				7.0	28.0		
83. อ.เขื่องใน	Khuang Nai				6.7	12.9		
84. อ.โขงเจียม	Khong Chiam				29.5	38.0		
86. อ.เดชอุดม	Det Udom				17.7	76.4		
ภาคกลาง	Central Part							
4. อ.ชุมแสง	Chumsaeng			10.0	4.3	55.4		
5. อ.พยุหคีรี	Phayuha Khiri				16.4	16.4		

สถานีฝน	Station	วันที่และจำนวนน้ำฝนเป็นมิลลิเมตร Date and amount of rainfall in m.m. กันยายน September				ฝนรวม ม.ม. Total m.m.	ฝนรวมตั้งแต่ 1 ม.ค. Accumulative rain-fall Since Jan.1	
		12	13	14	15		ฝนจริง Actual	สูง(+)ต่ำ(-)กว่าปกติ Above(+) Below(-) Normal
6. จ.อุทัยธานี	Uthai Thani				11.4	30.5	700.3	-156.2
9. จ.ชัยนาท	Chainat				6.2	33.7	594.5	-129.7
10. อ.มโนรมย์	Manorom				9.9	51.9		
11. อ.วัดสิงห์	Wat Sing				26.2	28.8		
13. อ.อินทบุรี	Inthaburi				15.6	34.7		
14. อ.บางระจัน	Bangrachan				1.6	17.7		
17. อ.บ้านหมี่	Ban Mi				13.2	16.0		
24. จ.อ่างทอง	Ang Thong				6.5	62.7	854.9	-141.2
25. อ.โพธิ์ทอง	Pho Thong			11.7		52.6		
29. จ.สระบุรี	Saraburi				7.6	39.0	1137.4	- 23.4
32. จ.อยุธยา	Ayutthaya			19.2		19.2		
34. อ.บางระจัน	Bang Ban				25.2	27.3		
36. อ.ท่าเรือ	Tha Rua			4.9		18.9		
38. อ.บางปะอิน	Bang Pa-in				8.5	8.5		
39. จ.นครนายก	Nakhon Nayok				12.5	40.6	1333.6	-348.0
40. อ.ปากพลี	Pak Phli				17.4	21.8		
41. อ.บ้านนา	Ban Na				12.4	17.2		
44. อ.ศรีมหาโพธิ์	Si Maha Pho				11.2	11.2		
45. อ.กบินทร์บุรี	Kabinburi				0.4	1.3		
46. อ.วัฒนานคร	Watthana Nakhon				8.9	8.9		
48. จ.ปทุมธานี	Pathum Thani				4.7	16.6	841.0	-257.7
49. อ.ธัญบุรี	Thanyaburi				7.0	25.7		
50. จ.นนทบุรี	Nonthaburi			4.8	34.6	39.4	944.1	+ 9.2
55. อ.นครชัยศรี	Nakhon Chai Si			13.2		19.4		
60. อ.มีนบุรี	Minburi				62.8	80.4		
61. อ.ลาดกระบัง	Lat Krabang				13.4	29.0		
63. จ.ฉะเชิงเทรา	Chachoengsao				15.8	15.8	677.9	-271.4
66. อ.ปากท่อ	Pak Tho				18.0	22.1		
67. อ.โพธาราม	Photharam							

สถานีฝน	Station	วันที่และจำนวนน้ำฝนเป็นมิลลิเมตร Date and amount of rainfall in m.m. กันยายน September				ฝนรวม ม.ม. Total m.m.	ฝนรวมตั้งแต่ 1 ม.ค. Accumulative rain-fall Since Jan.1	
		12	13	14	15		ฝนจริง Actual	สูง(+)ต่ำ(-)กว่าปกติ Above(+) Below(-) Normal
68. จ.สมุทรสงคราม	Samut Songkhram				9.5	9.5		
69. อ.อัมพวา	Amphawa				25.2	42.8		
70. อ.บางคนที	Bang Khonthi			4.4	22.5	26.9		
74. อ.พระประแดง	Phrapradaeng				3.2	15.9		
ภาคใต้ ฝั่งทะเลตะวันออก	Gulf of Thailand,West Coast							
10. อ.แกลง	Klaeng				12.1	38.9		
15. จ.ตราด	Trat				35.2	35.2	2226.0	-677.5
ภาคใต้ ฝั่งทะเลตะวันตก	Gulf of Thailand,West Coast							
2. อ.บ้านแหลม	Ban Laem				5.6	25.6		
8. อ.หลังสวน	Lang Suan				0.6	0.6		
9. จ.บ้านดอน	Bandon*				1.4	5.9	673.9	-114.4
21. อ.รัตภูมิ	Rattaphum				2.6	2.6		

19.20

พิมพ์ที่โรงพิมพ์ กรมอุตุนิยมวิทยา บางกะปี พระนคร
กรมอุตุนิยมวิทยา เจ้าของ
นาวาเอก ประเสริฐ สุนทโรทก ผู้พิมพ์ผู้โฆษณา พ.ศ. ๒๕๐๖

กรมอุตุนิยมวิทยา สำนักนายกรัฐมนตรี

รายงานอากาศประจำสัปดาห์ ระหว่างวันที่ ๒๓ ถึง ๒๙ กันยายน ๒๕๐๖

ฉบับที่ ๓๙ / ๒๕๐๖

พลเรือโท สนิธ เวสารัชชนันท์

อธิบดีกรมอุตุนิยมวิทยา

METEOROLOGICAL DEPARTMENT

OFFICE OF THE PRIME MINISTER

BANGKOK THAILAND

WEEKLY WEATHER REPORT

DURING THE PERIOD SEPTEMBER 23 — 29, 1963

No. 39 / 1963

Sanit Vesa — rajananda

Vice Admiral, Director General

สรุปลักษณะอากาศทั่วไปในรอบสัปดาห์

ระหว่างวันที่ ๒๓ – ๒๙ กันยายน ๒๕๐๖

๑. ดีเปรสชั่นที่ได้ก่อตัวขึ้นในทะเลจีนใต้ ได้เคลื่อนเข้าสู่ฝั่งเวียดนามในวันแรกของสัปดาห์ (๒๔ ก.ย.) ได้เคลื่อนผ่านภาคกลางของประเทศไทยในเส้นทางระหว่างกรุงเทพฯ กับ ลพบุรี แล้วได้เคลื่อนลงสู่ทะเลอันดามันในวันที่ ๒๕ ก.ย. มีดีเปรสชั่นอีกลูกหนึ่งได้ก่อตัวขึ้นในทะเลจีนใต้ในตอนปลายสัปดาห์และเคลื่อนตัวทางตะวันตกค่อนข้างช้ามาก

๒. ตลอดสัปดาห์ ร่องมรสุมซึ่งมีกำลังค่อนข้างแรงได้พาดผ่านภาคกลางของประเทศไทย

๓. ในบริเวณตั้งแต่เหนือภาคกลางขึ้นไป และบริเวณฝั่งตะวันออกของอ่าวไทย มีฝนชุกตลอดสัปดาห์ โดยเฉพาะในตอนต้นสัปดาห์ระหว่างที่ได้มีดีเปรสชั่นผ่านเข้ามาในภาคกลาง ซึ่งมีฝนหนักถึงหนักมากหลายแห่งในภาคกลาง บริเวณก้นอ่าวไทย และฝั่งตะวันออกของอ่าวไทย ส่วนในภาคใต้นั้นตลอดสัปดาห์ยังคงมีฝนดีโดยทั่วไป โดยเฉพาะทางภาคใต้ฝั่งตะวันตกซึ่งมีฝนตกมากในตอนต้นสัปดาห์

กรมอุตุนิยมวิทยา

๓๐ / ๙ /๒๕๐๖

General Situation

Period September 23 – 29,1963

1. The depression, developing in South China Sea, landed at the East Vietnam Coast on the first day of the week (Sept.23) and moved through Central Thailand between Bangkok and Lopburi on the next day (Sept.24) thence moved into Andaman Sea on Sept.25. Another depression was forming in South China Sea towards the end of the week and moving fairly slowly westwards.

2. Throughout the week, the rather active monsoon trough ran across Central Thailand.

3. Copious rains occurred over Upper Thailand and the East Coast of the Gulf of Thailand throughout the week especially in the first half of the week, during crossing of the depression through Central Thailand, heavy to very heavy rainsoccurred in many provinces in Central Thailand,the Head of the Gulf of Thailand and the East Coast of the Gulf of Thailand. Substantial rains still well distributed in Southern Thailand throughout the week particularly in the first half of the week which very copious rains occurred in South Thailand West Coast.

Meteorological Department
30 / 9 / 1963

การคาดหมายลักษณะอากาศใน ๗ วันข้างหน้า
ตั้งแต่วันที่ ๓๐ กันยายน ถึง ๖ ตุลาคม ๒๕๐๖

ภาคเหนือ
ภาคตะวันออกเฉียงเหนือ — คาดว่า จะมีฝนเล็กน้อยในครึ่งแรกของสัปดาห์ แต่ในครึ่งหลังจะมีฝนมากขึ้น

ภาคกลาง
อ่าวไทย ฝั่งตะวันออก — คาดว่า จะมีฝนตลอดสัปดาห์ แต่ในครึ่งหลังของสัปดาห์จะมีปริมาณมากขึ้น

อ่าวไทย ฝั่งตะวันตก — คาดว่า จะมีฝนเกือบทั่วไปตลอดสัปดาห์

ภาคใต้ ฝั่งตะวันตก — คาดว่า จะมีฝนเกือบทั่วไปตลอดสัปดาห์

พระนคร และ ธนบุรี — คาดว่า จะมีฝนตลอดสัปดาห์ แต่ในครึ่งหลังของสัปดาห์จะมีปริมาณมากขึ้น

กรมอุตุนิยมวิทยา
๓๐ / ๙ /๒๕๐๖

Weather Outlook for the next seven days

From September 30 to October 6,1963

Northern Part:
Northeastern Part: — Expected light rains in the first half of the week while substantial rains in the second half.

Central Part:
Gulf of Thailand,
East Coast: — Expected almost widespread rains throughout the week with substantial falls in the second half of the week.

Gulf of Thailand,
West Coast: — Expected almost widespread rains throughout the week.

Southern Thailand,
West Coast: — Expected almost widespread rains throughout the week.

Bangkok and Thonburi: — Expected rains throughout the week with substantial falls in the second half of the week.

Meteorological Department
30 / 9 / 1963

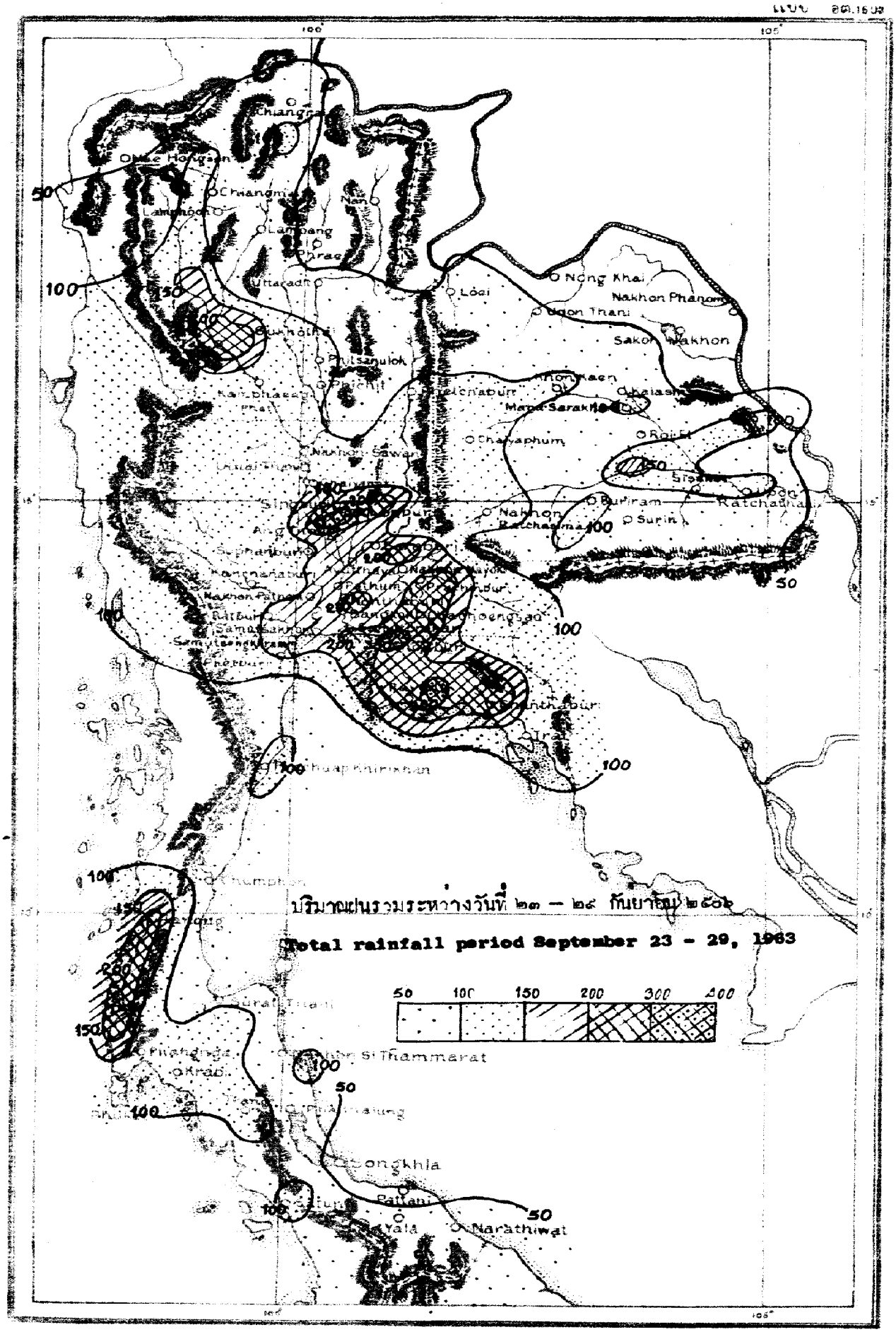
ปริมาณฝนรวมระหว่างวันที่ ๒๓ – ๒๙ กันยายน ๒๕๐๖
Total rainfall period September 23 - 29, 1963
50 100 150 200 300 400
Chiang Rai
Chiang Mai
Lampang
Phrae
Nan
Uttaradit
Loei
Nong Khai
Nakhon Phanom
Ubon Thani
Sakon Nakhon
Phitsanulok
Phichit
Phetchabun
Khon Kaen
Chaiyaphum
Roi Et
Nakhon Sawan
Nakhon Ratchasima
Buriram
Surin
Ratchathani
Kanchanaburi
Ratchaburi
Samut Sakhon
Samut Songkhram
Phetchaburi
Prachuap Khiri Khan
Chumphon
Surat Thani
Nakhon Si Thammarat
Krabi
Songkhla
Pattani
Yala
Narathiwat

สถานีฝน	Station	วันที่และจำนวนน้ำฝนเป็นมิลลิเมตร Date and amount of rainfall in m.m. กันยายน September							ฝนรวม ม.ม. Total m.m.	ฝนรวมตั้งแต่ 1 ม.ค. Accumulative rain-fall Since Jan.1	
		23	24	25	26	27	28	29		ฝนจริง Actual	สูง(+)ต่ำ(-)กว่าปกติ Above(+) Below(-) Normal
ภาคเหนือ	Northern Part										
1.จ.เชียงราย	Chiangrai*	5.8	0.2	33.5	30.3	11.5			81.3	1229.5	- 253.5
2.อ.แม่สาย	Mae Sai										
3.อ.เชียงแสน	Chiangsaen			12.4					12.4		
4.อ.แม่จัน	Mae Chan				58.9				58.9		
5.อ.เชียงของ	Chiangkhong			16.2					16.2		
6.อ.เทิง	Thoeng			15.4	8.0				23.4		
7.อ.แม่สรวย	Mae Sruai	3.5	15.1	11.7	10.3				40.6		
8.อ.เชียงคำ	Chiangkham			18.4	2.1				20.5		
9.อ.พาน	Phan		13.5	15.9	6.3	5.8	63.5		105.0		
10.อ.เวียงป่าเป้า	Wiang Pa Pao		25.5	10.3		6.5			42.3		
11.อ.พะเยา	Phayao			9.8					9.8		
12.จ.แม่ฮ่องสอน	Mae Hongson*	6.8	T	2.0	1.6	T		0.4	10.8		
13.อ.ปาย	Pai*	..	..	..	..	..	..	..	..		
14.อ.ขุนยวม	Khun Yuam	22.5		14.3	8.0		50.0		94.8		
15.อ.แม่สะเรียง	Mae Sariang*	9.4	0.2	47.1		1.1	10.2	1.0	69.0	936.3	- 181.7
16.จ.เชียงใหม่	Chiangmai*	0.5	4.5	8.3	6.5	43.9	3.5	T	67.2	775.7	- 315.0
17.อ.ฝาง	Fang			13.2	52.4				65.6		
18.อ.เชียงดาว	Chiangdao		35.8		42.3				78.1		
19.อ.แม่แตง	Mae Taeng		11.2	45.5	27.8	21.8			106.3		
20.อ.ดอยสะเก็ด	Doi Saket	8.0	3.7	10.2	1.8	11.5			35.2		
21.อ.หางดง	Hang Dong	4.2	10.8	28.6	10.4	35.0	9.6		98.6		
22.อ.สันทราย	San Sai	2.1	6.4	19.1		31.4	9.2		68.2		
23.อ.สันป่าตอง	San Pa Tong	0.2	15.2	35.0	23.9	18.0	5.9		98.2		
24.อ.สันกำแพง	San Kamphaeng		5.2			15.6			20.8		
25.อ.จอมทอง	Chom Thong		4.2	15.0	22.5	30.0	2.6		74.3		
26.อ.ฮอด	Hot	18.9	28.6	22.8	29.5	4.5	19.4		123.7		
27.จ.ลำพูน	Lamphun		10.1	14.2	23.6				47.9		
28.จ.ลำปาง	Lampang*	28.0	1.3	17.8	4.8	14.6			66.5	800.5	- 65.2
29.อ.แจ้ห่ม	Chae Hom										
30.อ.สบปราบ	Sop Prap	4.1	2.4	1.8	35.9	21.7	0.5		66.4		
31.อ.เกาะคา	Ko Kha			15.7	18.4	26.2			68.9		
32.อ.เถิน	Thoen	11.0	17.7	20.7	25.8				75.2		
33.จ.แพร่	Phrae		8.6	8.4	18.5				35.5		
34.สนามบินแพร่	Phrae Airport*		8.7	8.1	14.9	1.7	T		33.4	905.2	+ 29.7
35.อ.สูงเม่น	Sung Men			11.5					11.5		
36.จ.น่าน	Nan*	T	16.0	2.7	0.1	T	T	T	18.8	1199.8	+ 166.8
37.อ.ทุ่งช้าง	Thung Chang										

สถานีฝน	Station	วันที่และจำนวนน้ำฝนเป็นมิลลิเมตร Date and amount of rainfall in m.m. กันยายน September							ฝนรวม ม.ม. Total m.m.	ฝนรวมตั้งแต่ 1 ม.ค. Accumulative rain-fall Since Jan.1	
		23	24	25	26	27	28	29		ฝนจริง Actual	สูง(+)ต่ำ(-)กว่าปกติ Above(+) Below(-) Normal
38.อ.นาน้อย	Na Noi		29.1		7.8				36.9		
39.จ.อุตรดิตถ์	Uttaradit*			10.9	59.4	21.5	6.6		98.4	1186.3	- 116.3
40.อ.ลับแล	Lap Lae			20.8	66.8				87.6		
41.อ.น้ำปาด	Nam Pat	4.1							4.1		
42.จ.ตาก	Tak	80.7	41.5	92.0	28.6	16.5			259.3		
43.สนามบินตาก	Tak Airport*	73.6	32.6	64.9	59.0	9.3	8.3		247.7	829.6	+ 228.6
44.อ.บ้านตาก	Ban Tak	30.4	23.4	78.4	70.5	24.8	7.8		235.3		
45.อ.แม่สอด	Mae Sot*	38.1	9.0	3.4	11.4	50.9	0.3		113.1	1512.3	+ 177.6
46.เขื่อนภูมิพล	Bhumibol Dam*	8.9		121.6	31.3	9.3			171.1		
47.จ.สุโขทัย	Sukhothai	5.5	10.0	34.4	39.3		17.7		106.9	657.4	- 428.7
48.อ.สวรรคโลก	Sawankhalok	2.4		15.9	23.5	13.4			55.2		
49.อ.กงไกรลาศ	Kongkrailat	..	..	..	..	..	..	..	..		
50.จ.พิษณุโลก	Phitsanulok*	31.0	6.1	11.1	52.4	7.7	9.3		117.6	1172.7	- 3.1
51.อ.พรหมพิราม	Phrom Phiram	..	..	..	..	..	..	..	..		
52.อ.วังทอง	Wang Thong				29.0	9.5			38.5		
53.จ.กำแพงเพชร	Kamphaeng Phet	33.2	20.8	14.7	11.3				80.0	753.2	+ 104.0
54.จ.พิจิตร	Phichit	51.7	2.3	21.4	20.0	18.7	11.2		125.3	1062.7	- 131.0
55.อ.บางมูลนาค	Bang Munnak	31.0	21.1	13.6					65.7		
56.อ.ตะพานหิน	Taphanhin	14.6		26.5	8.6	6.4			56.1		
57.จ.เพชรบูรณ์	Phetchabun*	26.9	8.1	10.9	38.0	2.8	21.1	T	107.8	1403.5	+ 372.5
58.อ.หล่มเก่า	Lom Kao	27.3	2.5	0.2					30.0		
59.อ.หล่มสัก	Lom Sak	11.7	3.8	11.5	10.7				37.7		
60.อ.ชนแดน	Chon Daen	0.3	4.6	16.3					21.2		
ภาคตะวันออกเฉียงเหนือ	Northeastern Part										
1.จ.เลย	Loei*	0.4	9.5	7.9	19.3	3.7	20.6		61.4	950.0	- 156.2
2.อ.ท่าลี่	Tha Li	8.3	40.1						48.4		
3.อ.เชียงคาน	Chiangkhan		63.5	8.3	9.8	2.0	3.4		87.0		
4.อ.ด่านซ้าย	Dan Sai	15.5	7.5			32.1			55.1		
5.จ.หนองคาย	Nong Khai		2.0	9.4	4.5				15.9	1427.5	- 128.1
6.อ.บึงกาฬ	Bung Kan										
7.อ.โพนพิสัย	Phon Phisai										
8.อ.ท่าบ่อ	Tha Bo		7.7	3.7					11.4		
9.จ.อุดรธานี	Udon Thani*	0.1	30.8	15.6	3.4	T			49.9	1313.6	+ 120.1
10.อ.บ้านผือ	Ban Phu	..	..	..	..	..	..	..	..		
11.อ.หนองหาน	Nong Han		38.1						38.1		
12.จ.สกลนคร	Sakon Nakhon*	2.8	3.1	6.2	0.9	3.6			16.6	1593.0	+ 217.8
13.อ.วานรนิวาส	Wanon Niwat			33.1					33.1		
14.อ.พรรณานิคม	Phanna Nikhom	3.1	3.1	7.5	11.1				24.8		

สถานีฝน	Station	วันที่และจำนวนน้ำฝนเป็นมิลลิเมตร Date and amount of rainfall in m. m. กันยายน September							ฝนรวม มม. Total m. m.	ฝนรวมตั้งแต่ 1 ม.ค. Accumulative rainfall Since Jan. 1	
		23	24	25	26	27	28	29		ฝนจริง Actual	สูง(+)ต่ำ(-) กว่าปกติ Above(+) Below(-) Normal
15.จ.นครพนม	Nakhon Phanom*		1.8	0.8	2.4	2.8			7.8	2565.7	+ 515.8
16.อ.บ้านแพง	Ban Phaeng										
17.อ.ท่าอุเทน	Tha Uten		19.2	2.0		7.0			28.2		
18.อ.นาแก	Na Kae				7.2				7.2		
19.อ.ธาตุพนม	That Phanom				20.5				20.5		
20.อ.มุกดาหาร	Mukdahan*	1.8	10.4	7.8	0.4	13.5	T	3.3	37.2	1247.7	- 21.6
21.จ.ชัยภูมิ	Chaiyaphum*	22.4	7.2	4.4	3.4	26.4	3.2	23.7	90.7	1009.3	+ 264.1
22.อ.ภูเขียว	Phu Khieo	53.3	7.7		34.2				95.2		
23.อ.เกษตรสมบูรณ์	Kaset Sombun	52.4	30.8	32.4	22.3				137.9		
24.อ.คอนสวรรค์	Khon Sawan	16.9	17.1	57.7	10.0				101.7		
25.อ.จตุรัส	Chaturat	32.5	14.3	55.7	19.6	9.7			131.8		
26.อ.บำเหน็จณรงค์	Bamnet Narong	47.0	15.0	27.0	2.5	30.7	1.7		123.9		
27.จ.ขอนแก่น	Khon Kaen*	22.8	60.0	3.4	45.5		T		131.7	1066.8	- 58.3
28.อ.น้ำพอง	Nam Phong										
29.อ.ภูเวียง	Phu Wiang	45.3	32.2						77.5		
30.อ.ชุมแพ	Chum Phae	61.5		9.4	52.5				123.4		
31.อ.ชนบท	Chonnabot	14.6	6.8	6.6	10.4	5.8			44.2		
32.อ.มัญจาคีรี	Mancha Khiri	13.3	8.0	5.0					26.3		
33.อ.พล	Phon	26.3	24.7	12.8					63.8		
34.จ.มหาสารคาม	Maha Sarakham	22.1	57.8	6.9	54.2		9.5		150.5	1052.7	- 83.4
35.อ.พยัคฆภูมิพิสัย	Phayakkhaphum Phisai	9.2		10.0			5.8		25.0		
36.อ.บรบือ	Borabu	26.2	43.3		8.5				78.0		
37.จ.กาฬสินธุ์	Kalasin	33.4	7.3	5.2	6.4	2.9			55.2	917.1	- 396.5
38.อ.สหัสขันธ์	Sahatsakhan		42.1	17.2					59.3		
39.อ.ยางตลาด	Yang Talat	42.1	16.4	6.4	1.7		2.1		68.7		
40.อ.กันทรวิชัย	Kanthara Wichai	6.0		79.3					85.3		
41.อ.กมลาไสย	Kamalasai	56.3	8.5						64.8		
42.จ.ร้อยเอ็ด	Roi Et*	16.2	11.6	8.2	17.7	4.0	0.8	2.8	61.3	1133.9	- 103.3
43.อ.โพนทอง	Phon Thong	38.6	21.2	10.1					69.9		
44.อ.เสลภูมิ	Selaphum	12.1	35.6						47.7		
45.อ.ธวัชบุรี	Thawatburi	..	..	..	..	..	..	..	..		
46.อ.จตุรพักตรพิมาน	Chaturaphak Phiman	14.7	9.2		55.7				79.6		
47.อ.เกษตรวิสัย	Kaset Wisai	13.0	49.5		17.0				79.5		
48.อ.สุวรรณภูมิ	Suwannaphum	33.1	81.7	25.3	47.3				187.4		
49.จ.นครราชสีมา	Nakhon Ratchasima*	31.3	2.0	28.8	0.9	3.6	14.5	21.5	102.6	1048.0	+ 146.8
50.อ.บัวใหญ่	Bua Yai	45.8	22.6	4.7			25.2		98.3		
51.อ.พิมาย	Phimai	11.3	3.5	26.4	28.9	2.3	3.2		76.6		
52.อ.จักราช	Chakkarat	34.2	22.5	40.5			3.4		100.6		

สถานีฝน	Station	วันที่และจำนวนน้ำฝนเป็นมิลลิเมตร Date and amount of rainfall in m.m. กันยายน September							ฝนรวม ม.ม. Total m.m.	ฝนสะสมตั้งแต่ 1 ม.ค. Accumulative rain-fall Since Jan. 1	
		23	24	25	26	27	28	29		ฝนจริง Actual	สูง(+)ต่ำ(-)กว่าปกติ Above(+) Below(-) Normal
53.อ.โชคชัย	Chok Chai			40.4			86.0		126.4		
54.อ.ด่านขุนทด	Dan Khunthot	39.5	24.5	22.6					86.6		
55.อ.โนนไทย	Non Thai	48.2		12.0			48.2		108.4		
56.อ.สูงเนิน	Sung Noen	37.3	32.5	32.7	2.4		3.5		108.4		
57.อ.ปักธงชัย	Pak Thong Chai	44.8		30.5					75.3		
58.อ.สีคิ้ว	Si Khiu			86.7					86.7		
59.อ.ครบุรี	Khonburi	32.3	4.5	7.4					44.3		
60.จ.บุรีรัมย์	Buriram		43.1	10.3	49.5		14.2		117.1	919.1	- 261.3
61.อ.พุทไธสง	Phut Thai Song	8.4	19.8	13.7		31.6			73.5		
62.อ.ลำปลายมาศ	Lam Plai Mat	22.6	8.4						31.0		
63.อ.นางรอง	Nang Rong	14.9	5.3	47.4	32.2				99.8		
64.อ.ประโคนชัย	Prakhon Chai	17.8	6.7						24.5		
65.จ.สุรินทร์	Surin*	2.5	12.2	3.5	0.2	1.5		16.7	36.6	1145.6	+ 191.2
66.อ.ท่าตูม	Tha Tum	2.1	4.1	10.2	12.6				29.0		
67.อ.รัตนบุรี	Rattanaburi	7.8	5.4	1.2	5.1		7.2		26.7		
68.อ.ปราสาท	Prasat →										
69.อ.สังขะ	Sangkha →										
70.จ.ศรีสะเกษ	Sisaket		50.0	60.5					110.5	1031.7	- 94.8
71.อ.ราษีไศล	Rasisalai	..	..	..	..	..	..	..	..		
72.อ.อุทุมพรพิสัย	Uthumphon Phisai	16.2	40.1	8.1					64.4		
73.อ.กันทรารมย์	Kantharatom	16.3	56.5		1.1				73.9		
74.อ.ขุขันธ์	Khukhan	40.0		10.0					50.0		
75.กันทรลักษ์	Kantharalak		23.0	18.2					41.2		
76.จ.อุบลราชธานี	Ubon Ratchathani*	1.8	6.7	5.5	53.2	26.0	4.4	11.8	100.5	1281.6	- 203.6
77.อ.เขมราฐ	Khemmarat	22.0	20.7		9.7				52.4		
78.อ.มหาชนะชัย	Maha Chana Chai	10.8	102.8						113.6		
79.อ.อำนาจเจริญ	Amnat Charoen	30.5	21.0		27.4				78.9		
80.อ.ยะโสธร	Yasothon	26.5	45.6	15.2	6.2	21.3			114.8		
81.อ.ตระการพืชผล	Trakan Phut Phon	20.0	7.5		18.1				45.6		
82.อ.ค้ำเขื่อนแก้ว	Kham Khuan Kaeo		46.5		24.0				70.5		
83.อ.เขื่องใน	Khuang Nai	6.8	4.2			9.2	6.2		26.4		
84.อ.โขงเจียม	Khong Chiam	10.1							10.1		
85.อ.พิบูลมังสาหาร	Phibun Mangsahan	..	..	..	..	..	..	..	..		
86.อ.เดชอุดม	Det Udom	11.3	9.1	23.3	13.8				57.5		
ภาคกลาง	Central Part										
1.จ.นครสวรรค์	Nakhon Sawan*	69.1	30.0	2.4	8.1	10.6	0.2		120.4	799.2	- 211.4
2.อ.บรรพตพิสัย	Banphot Phisai	50.2	29.3	28.6	4.6	30.8			143.5		
3.อ.ลาดยาว	Lat Yao	42.8	28.6	46.2					117.6		

สถานีฝน	Station	วันที่และจำนวนน้ำฝนเป็นมิลลิเมตร Date and amount of rainfall in m. m. กันยายน September							ฝนรวม ม.ม. Total m. m.	ฝนรวมตั้งแต่ 1 ม.ค. Accumulative rain-fall Since Jan.1	
		23	24	25	26	27	28	29		ฝนจริง Actual	สูง(+)ต่ำ(-)กว่าปกติ Above(+) Below(-) Normal
4.อ.ชุมแสง	Chumsaeng	22.5	30.2	1.1	32.7	7.4			93.9		
5.อ.พยุหคีรี	Phayuha Khiri	68.7	18.5						87.2		
6.อ.อุทัยธานี	Uthai Thani	82.2		7.3	2.4				91.9	815.2	- 142.8
7.อ.หนองฉาง	Nong Chang	57.3	22.3	12.2	45.1				136.9		
8.อ.หนองขาหย่าง	Nong Kha Yang	76.5	32.0	6.2	32.5				147.2		
9.จ.ชัยนาท	Chainat	78.2	28.5	1.8	5.6				114.1	750.9	- 275.1
10.อ.มโนรมย์	Manorom	92.4	14.1	1.7	5.4	2.7			116.3		
11.อ.วัดสิงห์	Wat Sing	88.7	30.7	12.9	11.2				143.5		
12.จ.สิงห์บุรี	Singburi	70.6	48.7		28.4				147.7		
13.อ.อินทร์บุรี	Inburi	87.0	28.6	5.0	26.2	26.6	3.0		176.4		
14.อ.บางระจัน	Bangrachan	124.5	37.3	4.1	23.5				189.4		
15.อ.พรหมบุรี	Phromburi	89.0	28.3	2.5	28.0				147.8		
16.จ.ลพบุรี	Lopburi*	85.2	25.4	1.6	32.5		9.9	58.5	213.1	788.5	- 278.4
17.อ.บ้านหมี่	Ban Mi	75.2	29.6						104.8		
18.อ.ชัยบาดาล	Chai Badan	71.3	45.8		26.9				144.0		
19.อ.ท่าวุ้ง	Tha Wung	85.7	57.7	62.4	78.9				284.7		
20.จ.สุพรรณบุรี	Suphanburi*	31.3	46.3	15.6	4.5	3.4	0.3		101.6	667.7	- 286.6
21.อ.เดิมบางนางบวช	Doembang Nangbuat	68.7	40.3		14.0				123.0		
22.อ.ศรีประจันต์	Si Prachan	46.0	62.0		30.0				138.0		
23.อ.สองพี่น้อง	Song Phi Nong	49.5	108.0	24.0	11.3				192.8		
24.จ.อ่างทอง	Ang Thong	63.8	36.5		48.5	4.3			153.1	1008.0	- 95.8
25.อ.โพธิ์ทอง	Pho Thong	123.2	49.8		139.3				312.3		
26.อ.ไชโย	Chaiyo	98.6	30.3		22.0				150.9		
27.อ.วิเศษไชยชาญ	Wiset Chaichan	70.8	55.8		32.8				159.4		
28.อ.ป่าโมก	Pa Mok	30.2	43.5	26.3	5.9	6.1			112.0		
29.จ.สระบุรี	Saraburi	80.1	17.9				5.6		103.6	1241.0	- 7.5
30.อ.หนองแค	Nong Khae	59.3	23.7	1.4	15.3	18.8			118.5		
31.อ.แก่งคอย	Kaeng Khoi	..	..	..	..	..	..	..	..		
32.จ.พระนครศรีอยุธยา	Ayutthaya	16.3	27.9	3.2	2.6				50.0		
33.อ.บางไทร	Bang Sai	..	..	..	..	..	..	..	..		
34.อ.บางบาล	Bang Ban	31.4	50.3	21.1	3.3	10.8	0.5		117.4		
35.อ.เสนา	Sena	38.5	71.5	4.0	1.8	16.3			132.1		
36.อ.ท่าเรือ	Tha Rua	49.2	22.1	35.3	8.9				115.5		
37.อ.พักไห่	Phak Hai		87.3		55.5				142.8		
38.อ.บางปะอิน	Bang Pa-in	49.1	35.2	11.4					95.7		
39.จ.นครนายก	Nakhon Nayok	22.5	28.8	22.7	26.1	29.4			129.5	1532.5	- 322.5
40.อ.ปากพลี	Pak Phli	36.3	43.9	12.2	21.1				113.5		
41.อ.บ้านนา	Ban Na	27.6	43.2	50.4	27.6	56.0			204.8		

สถานีฝน	Station	วันที่และจำนวนน้ำฝนเป็นมิลลิเมตร Date and amount of rainfall in m.m. กันยายน September							ฝนรวม ม.ม. Total m.m.	ฝนรวมตั้งแต่ 1 ม.ค. Accumulative rain-fall Since Jan.1	
		23	24	25	26	27	28	29		ฝนจริง Actual	สูง(+)ต่ำ(-)กว่าปกติ Above(+) Below(-) Normal
42.จ.ปราจีนบุรี	Prachinburi*	24.1	47.2	4.2	30.8	0.4	16.4	78.5	201.6	1845.5	+ 63.4
43.อ.บ้านสร้าง	Ban Sang	28.5		41.1					69.6		
44.อ.ศรีมหาโพธิ์	Si Maha Pho	25.3	40.7	67.4	65.4				198.8		
45.อ.กบินทร์บุรี	Kabinburi	4.4	10.6	10.5	20.6				46.1		
46.อ.วัฒนานคร	Watthana Nakhon	46.0	26.9	37.2	2.3				112.4		
47.อ.อรัญประเทศ	Aranyaprathet*	44.2	44.4	20.1			T	30.7	139.4	1011.0	- 340.3
48.จ.ปทุมธานี	Pathum Thani	30.8	83.7	13.1	29.3	16.7			173.6	1046.7	- 201.8
49.อ.ธัญบุรี	Thanyaburi	65.8	34.8	33.9	3.2	0.9	7.0		145.6		
50.จ.นนทบุรี	Nonthaburi	28.0	30.8	79.3	26.2		11.7		176.0	1192.7	+ 114.8
51.อ.บางบัวทอง	Bang Bua Thong	63.2	93.6	22.2		14.8		4.9	198.7		
52.จ.กาญจนบุรี	Kanchanaburi*	29.9	78.8	17.8	0.7	9.5			136.0	743.8	- 54.0
53.อ.ท่าม่วง	Tha Muang	31.5	47.7	33.0					112.2		
54.จ.นครปฐม	Nakhon Pathom	..	..	..	..	..	..	..	..		
55.อ.นครชัยศรี	Nakhon Chai Si	71.8	38.3		26.4				136.5		
56.จ.ธนบุรี	Thonburi	..	..	..	..	..	..	..	..		
57.จ.พระนคร	Bangkok*	33.4	26.3	24.6	10.1	T	0.2	28.9	123.5	1147.8	- 88.0
58.สนามบินดอนเมือง	Don Muang*	35.5	116.3	27.7	9.6		16.4	10.6	216.1	1152.2	- 91.6
59.อ.บางเขน	Bang Khen	29.0	52.0	41.1			7.6	9.5	139.2		
60.อ.มีนบุรี	Minburi	47.8	43.2		11.6				102.6		
61.อ.ลาดกระบัง	Lat Krabang			40.1	16.2				56.3		
62.อ.บางนา	Bang Na*			53.2	14.5	2.0	4.8	38.0	112.5		
63.จ.ฉะเชิงเทรา	Chachoengsao	136.7	40.0	8.5	7.8	1.1	20.8		214.9	827.6	- 253.4
64.จ.ราชบุรี	Ratburi	72.8	94.5						167.3	934.9	+ 118.7
65.อ.บ้านโป่ง	Ban Pong	37.8	14.6	4.8	5.3	10.7			73.2		
66.อ.ปากท่อ	Pak Tho	37.3	43.4						80.7		
67.อ.โพธาราม	Photharam	44.9	23.5	3.3		22.2			93.9		
68.จ.สมุทรสงคราม	Samut Songkhram	33.0	51.0	6.5	12.0				102.5		
69.อ.อัมพวา	Amphawa	55.3	54.9	7.9	48.2				166.3		
70.อ.บางคนที	Bang Khonthi	50.4	43.9		45.9				140.2		
71.จ.สมุทรสาคร	Samut Sakhon	28.9	34.2	36.1	26.5				125.7	877.5	- 255.4
72.จ.สมุทรปราการ	Samut Prakan			50.4	18.6		58.1		127.3	937.8	- 346.4
73.อ.บางพลี	Bang Phli	14.2	46.7	94.4	21.0				276.3		
74.อ.พระประแดง	Phrapradaeng	23.2	9.5	74.6	27.1				134.4		
75.บางปู	Bang Pu	..	..	..	..	..	..	..	..		
76.ป้อมพระจุลฯ	Pom Phrachun*	32.0	13.4	90.2	56.2	T	5.1	17.9	214.8		
ชายฝั่งทะเลตะวันออก	Gulf of Thailand East Coast										
1.จ.ชลบุรี	Chonburi*	121.3	52.9	44.3	124.2		37.1		379.8	1144.9	+ 53.1
2.อ.พนัสนิคม	Phanat Nikhom	85.4	69.8	36.3	25.9	5.0			222.4		

สถานีฝน	Station	วันที่และจำนวนน้ำฝนเป็นมิลลิเมตร Date and amount of rainfall in m. m. กันยายน September							ฝนรวม ม.ม. Total m. m.	ฝนรวมตั้งแต่ 1 ม.ค. Accumulative rain-fall Since Jan.1	
		23	24	25	26	27	28	29		ฝนจริง Actual	สูง(+)ต่ำ(-)กว่าปกติ Above(+) Below(-) Normal
3.อ.บ้านบึง	Ban Bung	79.2	41.6	54.4					175.2		
4.อ.พานทอง	Phan Thong	90.1									
5.อ.ศรีราชา	Si Racha	..	..	..	..	..	..	..	..		
6.อ.สีชัง	Si Chang*	150.8	42.1	45.1	3.2	T	13.0	13.4	267.6		
7.อ.สัตหีบ	Sattahip*	107.7	12.5	20.1	1.7	0.1	1.1	6.0	149.2	559.5	- 300.8
8.จ.ระยอง	Rayong*	58.0	50.8	113.2	40.5				262.5	785.0	+ 185.9
9.อ.บ้านค่าย	Ban Khai	80.4	65.3	66.2	37.4	5.2			274.5		
10.อ.แกลง	Klaeng	110.2	85.2	82.1	76.5				354.0		
11.จ.จันทบุรี	Chanthaburi*	69.2	46.7	16.4	15.9	0.9	37.2	21.9	208.2	2158.6	- 488.2
12.อ.โป่งน้ำร้อน	Pong Namron	95.0									
13.อ.ท่าใหม่	Tha Mai	98.9	118.7	7.7	48.7		3.9		277.9		
14.อ.มะขาม	Makham	21.2	67.8		14.8				103.8		
15.จ.ตราด	Trat	45.5	51.5	20.5					117.5	2373.3	- 866.8
16.อ.เขาสมิง	Khao Saming	..	..	..	..	..	..	..	..		
17.อ.แหลมงอบ	Laem Ngop	..	..	..	..	..	..	..	..		
18.อ.คลองใหญ่	Khlong Yai*	37.8	28.9	5.8	1.5	6.8	12.3	11.2	104.3	4086.8	- 305.3
ฝั่งไทยฝั่งตะวันตก	Gulf of Thailand West Coast										
1.จ.เพชรบุรี	Phetburi	21.5	33.4	0.5	75.9	35.4			166.7	814.7	+ 147.6
2.อ.บ้านแหลม	Ban Laem	26.3	41.1		44.2	8.1			119.7		
3.จ.ประจวบคีรีขันธ์	Prachuap Khirikhan*	32.1	23.8	T	33.8	2.3	9.6	12.1	113.7	532.5	- 140.5
4.อ.หัวหิน	Hua Hin*	6.5	13.9	15.7	4.3	36.5	0.4	0.3	77.7	418.3	- 238.3
5.จ.ชุมพร	Chumphon*	T	22.6	7.1	15.3	2.4	5.0	1.1	53.5	960.5	- 361.5
6.อ.ท่าแซะ	Tha Sae		30.9	24.1	15.5				70.5		
7.อ.สวี	Sawi		40.5	6.3					46.8		
8.อ.หลังสวน	Lang Suan		16.2	14.0					30.2		
9.จ.สุราษฎร์ธานี	Bandon*	T	3.1	43.7		3.6	28.0		78.4	800.6	- 56.2
10.อ.ไชยา	Chaiya	..	..	..	..	..	..	..	..		
11.อ.บ้านนาสาร	Ban Nasan		50.0	8.3		30.3			108.6		
12.จ.นครศรีธรรมราช	Nakhon Si Thammarat*	3.8	12.0	26.3	4.6	26.7	7.1	T	80.5	892.9	- 375.3
13.อ.สิชล	Sichon	..	..	..	..	..	..	..	..		
14.อ.ฉวาง	Chawang		33.5	75.5	18.2				127.2		
15.อ.ร่อนพิบูลย์	Ron Phibun	..	..	..	..	..	..	..	..		
16.อ.ทุ่งสง	Thung Song	19.0	30.0	10.0	7.7		3.9		70.6		
17.อ.ปากพนัง	Pak Phanang		12.9	56.8	19.1	39.3	8.2		136.3		
18.จ.พัทลุง	Phatthalung		34.2	13.7					47.9	682.2	- 311.9
19.อ.เขาชัยสน	Khao Chai Son	18.8	21.4	12.6	9.8				62.6		
20.จ.สงขลา	Songkhla*	5.6	0.6	T	2.5	1.2	T	0.4	10.3	834.5	+ 31.7
21.อ.รัตภูมิ	Rattaphum										

สถานีฝน	Station	วันที่และจำนวนน้ำฝนเป็นมิลลิเมตร Date and amount of rainfall in m. m. กันยายน September							ฝนรวม ม.ม. Total m. m.	ฝนรวมตั้งแต่ 1 ม.ค. Accumulative rain -fall Since Jan. 1	
		23	24	25	26	27	28	29		ฝนจริง Actual	สูง(+)ต่ำ(-) กว่าปกติ Above(+) Below(-) Normal
22.อ.หาดใหญ่	Hat Yai	3.2							3.2		
23.อ.สะเดา	Sadao	34.5	8.4		15.2	6.4			64.5		
24.จ.ปัตตานี	Pattani										
25.อ.หนองจิก	Nong Chik										
26.อ.ยะหริ่ง	Yaring	4.1	0.6		7.8				12.5		
27.อ.ปะนาเระ	Panare										
28.จ.ยะลา	Yala	..	..	..	..	..	..	..	..		
29.จ.นราธิวาส	Narathiwat*	22.6	T		2.7		3.0	47.2	75.5	1018.8	- 384.8
30.อ.ตากใบ	Tak Bai	63.9			10.0				73.9		
31.อ.ยี่งอ	Yi Ngo	..	..	..	..	..	..	..	..		
ภาคใต้ฝั่งตะวันตก	Southern Part West Coast										
1.จ.ระนอง	Ranong*	41.5	61.1	67.1	6.1	32.1	10.4	16.1	234.4	3172.8	- 857.0
2.อ.กระบุรี	Kraburi	32.3	55.0	41.8	39.0				168.1		
3.จ.พังงา	Phang Nga	16.8	45.7	15.8		5.3			83.6	1562.9	- 477.8
4.อ.ตะกั่วป่า	Takua Pa	74.6	119.6	56.6			16.3		267.1		
5.อ.ตะกั่วทุ่ง	Takua Thung	10.0	100.1	15.8					125.9		
6.อ.ท้ายเหมือง	Thai Muang		77.8	24.7					102.5		
7.จ.ภูเก็ต	Phuket*	..	..	..	..	..	..	..	..		
8.สนามบินภูเก็ต	Phuket Airport*	20.7	63.2	14.3		3.2	2.0		103.4	1539.4	- 198.6
9.จ.กระบี่	Krabi		90.7	60.2	70.4				221.3		
10.อ.คลองท่อม	Khlong Thom	8.5	83.6	17.8	17.2				127.1		
11.สนามบินตรัง	Trang Airport*	1.2	85.7	11.6	T	T	0.3	35.1	133.9	1349.1	- 486.6
12.อ.ปะเหลียน	Pa Lian	44.1	46.5						90.6		
13.อ.สิเกา	Si Kao	10.6	57.0	5.9	0.7		2.8		77.0		
14.อ.ย่านตาขาว	Yan Ta Khao	47.2	71.9	2.6					121.7		
15.จ.สตูล	Satun		105.0						105.0	1103.6	+ 44.1
16.อ.ละงู	La Ngu	46.5							46.5		

หมายเหตุ ช่องว่าง = ไม่มีฝน

* = สถานีตรวจอากาศ

T = ฝนเล็กน้อยวัดไม่ได้

.. = ไม่มีรายงาน

Remark Blank = No rain

* = Synoptic Station

T = Trace

.. = No report

อุณหภูมิสูงสุดและต่ำสุดประจำวันที่ ๒๓ มิถุนายน ๒๕๐๖

Daily Max. and Min. Temperature **September 23 - 29, 1963**

สถานี Station	อุณหภูมิสูงสุดและต่ำสุดเป็นองศา ซ. Max. and Min. Temperature in degree C.							สูงสุดเฉลี่ย ต่ำสุด Average Max. Min.	เฉลี่ยในสัปดาห์ Weekly Mean	ค่าปกติประจำเดือน Monthly Normal
	23	24	25	26	27	28	29			
ภาคเหนือ Northern Part										
เชียงราย Chiangrai	31.5 21.3	31.2 20.6	28.4 20.6	28.2 20.8	30.0 21.4	32.2 21.3	32.0 21.0	30.5 21.0	25.8	26.8
แม่ฮ่องสอน Mae Hongson	33.5 22.8	32.6 22.8	29.9 23.8	29.6 22.0	30.0 22.3	33.6 23.7	31.7 23.6	31.8 22.9	27.4	27.3
ปาย Pai	..	..	..	..	..	..	..	..	..	..
ขุนยวม Khun Yuam	..	..	..	..	..	..	..	..	..	..
แม่สะเรียง Mae Sariang	31.5 22.8	32.9 22.7	30.6 20.4	31.5 22.4	32.4 22.8	30.4 23.5	33.4 23.4	31.7 22.5	27.1	27.6
เชียงใหม่ Chiangmai	31.0 22.6	30.3 23.4	28.6 22.8	30.6 22.7	28.6 21.7	31.0 22.7	32.2 23.4	30.5 22.8	26.7	26.9
ฝาง Fang	..	..	27.5 ..	20.1 ..	..	..	..	..	..	..
ลำปาง Lampang	29.7 25.7	33.8 23.4	30.2 23.1	30.8 23.0	31.2 22.6	32.3 25.0	33.7 23.4	31.7 25.2	27.5	27.3
น่าน Nan	32.0 22.6	32.8 21.9	30.2 23.4	31.4 23.1	32.9 22.8	33.9 22.9	34.3 23.3	32.5 22.9	27.7	27.8
แพร่ Phrae	32.0 ..	30.3 22.4	30.1 21.6	30.4 21.2	31.6 21.2	32.0 22.2	34.0 22.5	31.5 21.8	26.7	27.4
อุตรดิตถ์ Uttaradit	33.8 24.4	31.9 24.5	31.4 25.6	30.6 22.6	30.7 22.5	33.9 23.1	35.5 23.9	32.5 23.5	28.0	28.7
ตาก Tak	32.0 24.6	27.5 23.7	29.2 22.0	27.6 22.3	28.4 23.6	29.2 24.2	33.6 23.6	29.6 23.6	26.6	27.9
เขื่อนภูมิพล Bhumibol Dam	32.2 24.6	29.8 24.0	27.7 22.5	31.3 21.3	29.0 23.2	28.6 23.5	32.0 23.0	30.1 23.2	26.7	..
แม่สอด Mae Sot	29.5 24.1	27.5 23.2	23.2	30.8 23.0	31.7 22.9	29.1 22.6	33.6 24.2	30.4 23.3	26.9	27.1
พิษณุโลก Phitsanulok	32.6 26.0	32.3 25.5	32.0 24.3	30.8 24.3	30.5 23.1	32.0 24.8	33.6 25.0	32.0 24.5	28.3	28.4
เพชรบูรณ์ Phetchabun	31.6 22.1	23.7	31.7 22.5	30.6 23.3	30.0 22.8	33.2 23.4	34.0 23.8	31.9 23.1	27.5	27.4
ภาคตะวันออกเฉียงเหนือ Northeastern Part										
เลย Loei	31.6 21.5	30.2 24.1	26.3 22.0	28.4 22.9	29.6 22.3	31.3 22.7	32.9 22.1	30.0 22.5	26.3	26.7
อุดรธานี Udon Thani	31.3 25.3	31.2 24.5	26.0 21.4	31.0 23.0	30.4 23.3	32.6 24.0	33.0 23.8	30.8 23.3	27.0	27.8
นครพนม Nakhon Phanom	31.2 23.2	31.8 24.3	32.2 24.8	31.4 23.0	23.2	31.7 23.5	30.0 22.2	31.4 23.3	27.5	27.1
มุกดาหาร Mukdahan	31.0 23.0	31.9 22.7	29.0 23.1	31.8 22.0	31.3 23.5	31.4 22.4	30.3 22.4	31.0 22.7	26.9	27.7
สกลนคร Sakon Nakhon	31.4 23.3	31.1 23.8	29.8 24.2	30.7 23.0	29.7 23.6	32.2 23.5	29.9 22.6	30.7 23.4	27.1	27.3
ขอนแก่น Khon Kaen	31.5 24.2	31.2 22.4	28.2 21.7	32.2 23.2	31.3 22.2	32.4 23.5	32.5 22.9	31.3 22.9	27.1	27.7
ร้อยเอ็ด Roi Et	31.6 24.5	31.0 23.2	27.6 22.5	31.5 23.3	31.6 23.8	33.0 23.8	31.7 23.5	31.1 23.5	27.3	27.8
ชัยภูมิ Chaiyaphum	31.1 24.6	28.0 23.9	28.9 23.1	29.6 23.1	30.4 23.1	30.9 23.1	31.5 24.4	30.1 23.6	26.9	..
อุบลราชธานี Ubon Ratchathani	30.6 23.9	31.5 24.2	30.7 23.0	30.8 24.0	31.0 22.6	26.6 23.5	30.5 23.2	30.2 23.5	26.9	27.3
สุรินทร์ Surin	29.4 23.1	30.3 23.1	31.0 22.8	30.8 21.8	31.6 22.4	29.8 22.8	30.4 23.7	30.5 22.8	26.7	27.9
นครราชสีมา Nakhon Ratchasima	29.1 22.6	27.6 23.0	29.5 22.7	28.2 22.2	29.6 22.4	28.9 23.5	30.8 22.8	29.2 22.7	26.0	27704

สถานี	Station	อุณหภูมิสูงสุดและต่ำสุดเป็นองศา ซ. Max. and Min. Temperature in degree C.							ค่าเฉลี่ยสูงสุดและต่ำสุด Average Max. Min.	ค่าเฉลี่ยประจำสัปดาห์ Weekly Mean	ค่าปกติประจำเดือน Monthly Normal
		23	24	25	26	27	28	29			
ภาคกลาง	Central Part										
นครสวรรค์	Nakhon Sawan	31.3 22.9	29.1 23.3	31.5 22.9	32.7 24.1	30.6 24.0	32.6 24.1	34.3 25.2	31.7 23.8	27.8	28.4
ลพบุรี	Lopburi	29.0 23.0	26.7 23.2	30.0 22.5	29.2 23.5	31.6 23.0	31.5 24.0	31.5 24.5	29.9 23.4	26.7	27.9
สุพรรณบุรี	Suphanburi	31.0 23.7	27.8 23.6	29.6 23.0	22.9	30.0 24.0	31.5 23.4	30.6 26.0	30.1 23.8	27.0	28.1
กาญจนบุรี	Kanchanaburi	30.8 23.7	25.8 23.8	29.8 23.0	30.3 23.4	31.7 23.6	32.1 22.7	31.0 24.1	30.2 23.5	26.9	28.1
ปราจีนบุรี	Prachinburi	29.6 24.0	28.2 23.4	31.0 21.8	29.0 22.9	30.8 23.4	31.5 24.2	31.0 23.9	30.2 23.4	26.8	27.6
อรัญญประเทศ	Aranyaprathet	26.0 22.7	30.0 22.0	29.0 22.7	30.7 23.6	30.5 23.8	31.7 24.1	33.2 23.8	30.2 23.2	26.7	27.8
พระนคร	Bangkok	29.2 22.7	29.2 23.1	28.6 23.4	28.6 23.2	30.8 23.5	31.4 24.5	30.8 25.6	29.8 23.7	26.8	28.1
ดอนเมือง	Don Muang	29.5 23.3	28.3 24.3	29.1 22.2	29.4 22.9	31.3 24.8	31.0 26.0	31.7 24.2	30.0 24.0	27.0	28.4
ป้อมพระจุล ฯ	Pom Phrachun	27.5 23.4	29.1 23.1	27.9 23.2	28.2 22.6	30.0 23.0	30.2 24.1	30.0 24.8	29.0 23.5	26.3	..
อ่าวไทยฝั่งตะวันออก	Gulf of Thailand, East Coast										
ชลบุรี	Chonburi	27.8 23.2	29.0 23.6	28.8 23.0	29.1 22.5	29.0 23.0	30.5 24.2	.. 23.9	29.0 23.3	26.3	27.9
เกาะสีชัง	Ko Sichang	28.3 23.4	30.9 23.4	28.5 23.4	29.0 23.7	30.5 24.7	30.0 25.2	27.8 24.1	29.3 24.0	26.7	..
สัตหีบ	Sattahip	28.4 21.4	30.0 23.3	27.7 22.8	27.7 23.8	31.0 24.5	30.7 24.1	26.7 24.2	28.9 23.4	26.2	28.8
ระยอง	Rayong	.. ..	.. ..	.. ..	.. ..	30.4 ..	.. 24.1	.. ..	.. ..	..	..
บ้านเพ	Ban Phe	.. ..	.. ..	.. ..	.. ..	30.2 ..	.. 23.5	.. ..	.. ..	..	..
จันทบุรี	Chanthaburi	27.8 24.0	30.1 22.7	27.8 22.3	27.7 23.3	30.5 22.7	30.0 23.6	29.5 23.0	29.1 23.1	26.1	27.2
แหลมงอบ	Laem Ngop	.. ..	28.8 ..	.. 22.0	28.4 ..	29.0 23.0	.. 23.8	.. ..	.. ..	..	..
คลองใหญ่	Khlong Yai	29.2 23.7	28.0 23.1	29.0 22.3	30.1 22.7	30.0 22.9	27.8 22.6	29.0 23.2	29.0 22.9	26.0	26.5
อ่าวไทยฝั่งตะวันตก	Gulf of Thailand, West Coast										
หัวหิน	Hua Hin	29.6 24.9	31.8 23.3	29.5 23.2	31.8 23.5	31.5 23.9	30.0 23.7	28.8 24.0	30.4 23.6	27.0	28.0
ประจวบคีรีขันธ์	Prachuap Khirikhan	33.7 24.4	31.7 22.9	29.4 23.4	31.1 23.6	31.0 22.7	30.7 23.6	32.3 23.5	31.4 23.4	27.4	27.7
ชุมพร	Chumphon	32.1 24.1	30.8 24.2	27.2 23.6	30.6 23.5	28.2 23.2	31.0 24.0	30.2 23.9	30.2 23.8	27.0	27.1
สุราษฎร์ธานี	Bandon	32.9 22.9	31.4 23.4	30.0 23.0	31.9 22.8	31.5 23.8	32.0 22.8	32.1 23.5	31.7 23.2	27.5	27.6
นครศรีธรรมราช	Nakhon Si Thammarat	33.4 22.2	31.4 23.4	31.2 22.6	32.9 23.0	33.4 24.0	32.7 22.3	31.2 23.7	32.3 23.0	27.7	27.7
สงขลา	SongKhla	33.1 23.0	31.6 24.4	30.5 23.0	31.1 23.6	33.0 23.4	32.0 23.3	31.1 22.7	31.8 23.3	27.6	28.1
นราธิวาส	Narathiwat	32.8 23.0	31.3 23.0	.. 23.5	31.1 23.0	30.3 22.8	31.8 23.2	30.5 22.5	31.3 23.0	27.2	27.2
ภาคใต้ฝั่งตะวันตก	Southern Part, West Coast										
ระนอง	Ranong	29.8 23.9	27.8 22.7	24.2 22.6	29.0 23.3	28.9 22.8	30.4 23.3	26.8 23.1	28.1 23.0	25.6	26.0
ภูเก็ต	Phuket	29.8 24.3	27.6 23.8	29.0 24.0	29.5 23.3	28.2 24.1	29.5 23.2	30.4 24.2	29.1 23.9	26.5	27.0
ตรัง	Trang	31.5 23.5	28.6 23.1	30.4 22.1	30.6 22.8	29.2 23.8	31.4 22.3	.. 24.2	30.3 23.1	26.7	27.0

แก้ไขเพิ่มเติมรายงานอากาศประจำสัปดาห์ฉบับที่ ๓๘/๒๕๐๖ เนื่องจากได้รับรายงานเพิ่มเติมภายหลัง

Correction in Weekly Weather Report No.38/1963 for late report rainfall data

สถานีฝน	Station	วันที่และจำนวนน้ำฝนเป็นมิลลิเมตร Date and amount of rainfall in m.m. กันยายน September				ฝนรวม ม.ม. Total m.m.	ฝนรวมตั้งแต่ 1 ม.ค. Accumulative rain-fall Since Jan.1	
		19	20	21	22		ฝนจริง Actual	สูง(+)ต่ำ(-)กว่าปกติ Above(+) Below(-) Normal
ภาคเหนือ	Northern Part							
30. อ.สบปราบ	Sop Prap				16.7	27.9		
33. จ.แพร่	Phrae				10.0	33.2		
38. อ.นาน้อย	Na Noi				19.3	31.8		
55. อ.บางมูลนาก	Bang Mumnak				26.3	26.3		
56. อ.ตะพานหิน	Taphanhin				23.4	72.9		
59. อ.หล่มสัก	Lom Sak				11.1	23.2		
60. อ.ชนแดน	Chon Daen				19.2	19.2		
ภาคตะวันออกเฉียงเหนือ	Northeastern Part							
2. อ.ท่าลี่	Tha Li				12.0	72.1		
4. อ.ด่านซ้าย	Dan Sai				9.8	26.3		
5. จ.หนองคาย	Nong Khai				7.7	115.2	1311.6	- 74.4
6. อ.บึงกาฬ	Bung Kan				4.6	31.8		
8. อ.ท่าบ่อ	Tha Bo				7.1	46.2		
14. อ.พรรณานิคม	Phanna Nikhom				6.6	73.6		
16. อ.บ้านแพง	Ban Phaeng				15.3	69.6		
17. อ.ท่าอุเทน	Tha Uten				14.2	114.7		
18. อ.นาแก	Na Kae				37.5	37.5		
26. อ.บำเหน็จณรงค์	Bamnet Narong				6.0	6.0		
34. จ.มหาสารคาม	Maha Sarakham				9.3	9.3	902.2	- 196.3
35. อ.พยัคฆภูมิพิสัย	Phayakkhaphum Phisai				4.7	4.7		
39. อ.ยางตลาด	Yang Talat				7.9	7.9		
47. อ.เกษตรวิสัย	Kaset Wisai				6.9	26.0		
48. อ.สุวรรณภูมิ	Suwannaphum				22.8	22.8		
49. จ.นครราชสีมา	Nakhon Ratchasima*				1.5	5.9	945.4	+ 110.9
51. อ.พิมาย	Phimai				23.6	29.5		
56. อ.สูงเนิน	Sung Noen				23.2	30.4		

สถานีฝน	Station	วันที่และจำนวนน้ำฝนเป็นมิลลิเมตร Date and amount of rainfall in m. m. กันยายน September				ฝนรวม ม.ม. Total m.m.	ฝนรวมตั้งแต่ 1 ม.ค. Accumulative rain-fall Since Jan. 1	
		19	20	21	22		ฝนจริง Actual	สูง(+)ต่ำ(-)กว่าปกติ Above(+) Below(-) Normal
70. จ.ศรีสะเกษ	Si saket				10.0	25.0	921.2	- 126.3
74. อ.ขุขันธ์	Khukhan				12.0	12.0		
75. อ.กันทรารมย์	Kantharalak				4.9	7.4		
77. อ.เขมราฐ	Khemmarat				18.0	62.0		
83. อ.เชื่องใน	Khuang Nai				5.0	48.9		
ภาคกลาง	Central Part							
1. จ.นครสวรรค์	Nakhon Sawan*				18.7	41.8	678.8	- 256.7
3. อ.ลาดยาว	Lat Yao				35.7	57.9		
4. อ.ชุมแสง	Chumsaeng				39.8	83.0		
5. อ.พยุหคีรี	Phayuha Khiri				35.7	35.7		
6. จ.อุทัยธานี	Uthai Thani				5.9	23.0	723.3	- 133.5
7. อ.หนองฉาง	Nong Chang				5.3	31.0		
8. อ.หนองขาหย่าง	Nong Kha Yang				23.4	62.4		
9. จ.ชัยนาท	Chainat				20.4	42.3	636.8	- 340.0
11. อ.วัดสิงห์	Wat Sing				14.5	34.5		
12. จ.สิงห์บุรี	Singburi				35.0	35.0		
13. อ.อินทร์บุรี	Inburi				14.3	52.5		
14. อ.บางระจัน	Bangrachan				21.7	29.4		
15. อ.พรหมบุรี	Phromburi				12.5	12.5		
17. อ.บ้านหมี่	Ban Mi				36.1	36.1		
19. อ.ท่าวุ้ง	Tha Wung				26.9	26.9		
20. จ.สุพรรณบุรี	Suphanburi				0.2	0.2	566.1	- 329.1
26. อ.ไชโย	Chaiyo				27.2	27.2		
34. อ.บางบาล	Bang Ban				30.3	50.5		
36. อ.ท่าเรือ	Tha Rua	2.5	1.1	0.6		4.2		
38. อ.บางปะอิน	Bang Pa-in				38.6	38.6		
46. อ.วัฒนานคร	Watthana Nakhon				23.7	26.0		
48. จ.ปทุมธานี	Pathum Thani				29.4	32.1	873.1	- 287.6
49. อ.ธัญบุรี	Thanyaburi			6.9	9.3	16.2		

สถานีฝน	Station	วันที่และจำนวนน้ำฝนเป็นมิลลิเมตร Date and amount of rainfall in m.m. กันยายน September				ฝนรวม ม.ม. Total m.m.	ฝนรวมตั้งแต่ 1 ม.ค. Accumulative rain-fall Since Jan.1	
		19	20	21	22		ฝนจริง Actual	สูง(+)ต่ำ(-)กว่าปกติ Above(+) Below(-) Normal
50.จ.นนทบุรี	Nonthaburi				36.8	72.5	1016.7	+ 16.9
51.อ.บางบัวทอง	Bang Bua Thong				20.8	32.8		
63.จ.ฉะเชิงเทรา	Chachoengsao				31.5	34.8	612.7	- 419.2
65.อ.บ้านโป่ง	Ban Pong			20.2		20.2		
71.จ.สมุทรสาคร	Samut Sakhon				9.4	83.4	751.8	- 296.6
72.จ.สมุทรปราการ	Samut Prakan				22.1	60.8	810.5	- 392.2
73.อ.บางพลี	Bang Phli				9.0	39.9		
74.อ.พระประแดง	Phrapradaeng				17.4	19.8		
ด่าวไทยฝั่งทะวันออก	Gulf of Thailand East Coast							
1.จ.ชลบุรี	Chonburi*				4.0	33.4	818.2	- 267.9
3.อ.บ้านบึง	Ban Bung			26.3		42.4		
4.อ.พานทอง	Phan Thong				17.6	64.8		
12.อ.โป่งน้ำร้อน	Pong Namron				32.4	32.4		
13.อ.ท่าใหม่	Tha Mai				7.8	28.7		
14.อ.มะขาม	Makham				11.5	55.7		
15.จ.ตราด	Trat				30.0	30.0	2256.0	- 820.8
ด่าวไทยฝั่งทะวันตก	Gulf of Thailand West Coast							
1.จ.เพชรบุรี	Phetburi				12.6	12.6	648.0	+ 25.4
2.อ.บ้านแหลม	Ban Laem				5.6	5.6		
6.อ.ท่าแซะ	Tha Sae				28.5	28.5		
7.อ.สวี	Sawi				93.5	93.5		
8.อ.หลังสวน	Lang Suan				12.3	12.3		
21.อ.รัตภูมิ	Rattaphum				25.4	25.4		
22.อ.หาดใหญ่	Hat Yai				20.5	47.7		
ภาคใต้ฝั่งทะวันตก	Southern Part West Coast							
10.อ.คลองท่อม	Khlong Thom		4.2	31.2		35.4		
12.อ.ปะเหลียน	Pa Lian				20.3	69.7		
13.อ.สิเกา	Si Kao				6.4	74.9		
15.จ.สตูล	Satun				40.6	78.0	998.6	- 494.8
16.อ.ละงู	La Ngu				17.0	17.0		

พิมพ์ที่โรงพิมพ์ กรมอุตุนิยมวิทยา บางกะปี พระนคร
กรมอุตุนิยมวิทยา เจ้าของ
นาวาเอก ประเสริฐ สุนทโรทก ผู้พิมพ์ผู้โฆษณา พ.ศ. ๒๕๐๖

กรมอุตุนิยมวิทยา สำนักนายกรัฐมนตรี

รายงานอากาศประจำสัปดาห์ ระหว่างวันที่ ๓๐ ก.ย. ถึง ๖ ต.ค. ๒๕๐๖

ฉบับที่ ๔๐ / ๒๕๐๖

พลเรือโท สนิธ เวสารัชชนันท์

อธิบดีกรมอุตุนิยมวิทยา

METEOROLOGICAL DEPARTMENT

OFFICE OF THE PRIME MINISTER

BANGKOK THAILAND

WEEKLY WEATHER REPORT

DURING THE PERIOD SEPTEMBER 30 — OCTOBER 6, 1963

No. 40 / 1963

Sanit Vesa — rajananda

Vice Admiral, Director General

การคาดหมายลักษณะอากาศใน ๗ วันข้างหน้า
ตั้งแต่วันที่ ๗ – ๑๓ ตุลาคม ๒๕๐๖

ภาคเหนือ คาดว่า จะมีฝนทั่วไปในตอนต้นสัปดาห์ ส่วนในตอนกลางและตอนปลายสัปดาห์จะมีฝนเป็นแห่ง ๆ.

ภาคตะวันออกเฉียงเหนือ คาดว่าจะมีฝนเป็นบางแห่งตลอดสัปดาห์.

ภาคกลาง
อ่าวไทยฝั่งตะวันออก } คาดว่าจะมีฝนเป็นครั้งคราวตลอดสัปดาห์

อ่าวไทยฝั่งตะวันตก คาดว่าตลอดสัปดาห์จะมีฝนมากทางตอนเหนือของภาค ส่วนทางตอนใต้ของภาคมีฝนเป็นแห่ง ๆ.

ภาคใต้ฝั่งตะวันตก คาดว่าจะมีฝนทั่วไปตลอดสัปดาห์.

พระนครและธนบุรี คาดว่าจะมีฝนเป็นครั้งคราวตลอดสัปดาห์

กรมอุตุนิยมวิทยา
๗ / ๑๐ /๒๕๐๖

Weather Outlook for the next seven days

From October 7 – 13, 1963

Northern Part: Expected widespread rains in the beginning of the week and scattered showers in the rest of the week.

Northeastern Part: Expected isolated showers throughout the week.

Gulf of Thailand, West Coast: } Expected substantial rains in the northern portion throughout the week while scattered showers elsewhere.

Central Part: Gulf of Thailand, East Coast: Expected occasional rainshowers throughout the week.

Southern Thailand, West Coast Expected widespread rains throughout the week.

Bangkok and Thonburi Expected occasional rainshowers throughout the week

Meteorological Department
7 / 10 / 1963

สรุปลักษณะอากาศทั่วไปในรอบสัปดาห์
ระหว่างวันที่ ๓๐ กันยายน ถึง ๖ ตุลาคม ๒๕๐๖

๑. พายุดีเปรสชั่นในทะเลจีนใต้ได้เคลื่อนตัวขึ้นฝั่งทะวันออกของเวียดนาม และในวันสุดสัปดาห์ได้เคลื่อนตัวผ่านภาคตะวันออกเฉียงเหนือ และภาคกลางของประเทศไทย

๒. ในระหว่างสัปดาห์ ร่องมรสุมซึ่งมีกำลังแรงได้พาดผ่านภาคกลางของประเทศไทย

๓. ตลอดสัปดาห์ มีฝนชุกมากในภาคเหนือ, ภาคตะวันออกเฉียงเหนือ, ภาคกลาง และบริเวณฝั่งทะวันออกของอ่าวไทย โดยเฉพาะในตอนปลายสัปดาห์ซึ่งมีฝนหนักหลายแห่งกับน้ำท่วมอย่างฉับพลันในบางท้องที่ ในภาคใต้ยังมีฝนดีทั่วไปตลอดสัปดาห์

กรมอุตุนิยมวิทยา
๗ / ๑๐/๒๕๐๖

General Situation
Period September 30 - October 7, 1963

1. The depression in the South China Sea landed at the East Vietnam Coast and crossed the Northeastern Part and Central Part of Thailand over the week end.

2. The active monsoon trough still ran across Central Thailand during the whole week.

3. Very copious rains distributed over Upper Thailand and the East Coast of the Gulf of Thailand throughout the week especially over the week end which caused heavy rains scattered in many provinces accompanied with flash floods in some districts. Substantial rains also occurred in Southern Thailand throughout the week.

Meteorological Department
7 / 10 / 1963

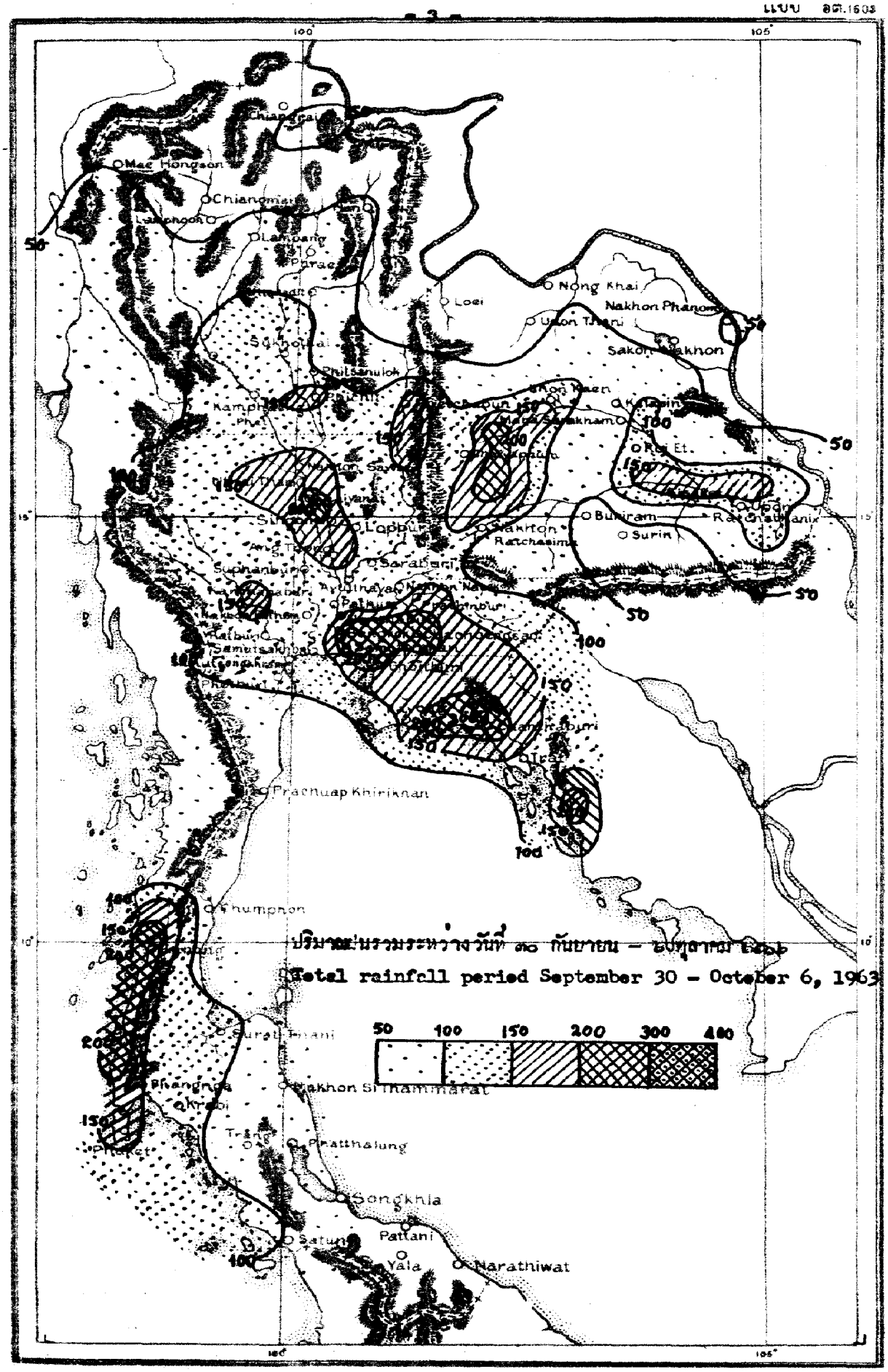

ปริมาณน้ำฝนรวมระหว่างวันที่ ๓๐ กันยายน – ๖ ตุลาคม ๒๕๐๖

Total rainfall period September 30 – October 6, 1963

สถานีฝน	Station	วันที่และจำนวนน้ำฝนเป็นมิลลิเมตร Date and amount of rainfall in m.m. กันยายน September						ตุลาคม October	ฝนรวม ม.ม. Total m.m.	ฝนรวมตั้งแต่ 1 ม.ค. Accumulative rain-fall Since Jan.1	
		30	1	2	3	4	5	6		ฝนจริง Actual	สูง(+)ต่ำ(-) กว่าปกติ Above(+) Below(-) Normal
ภาคเหนือ	Northern Part										
1.จ.เชียงราย	Chiangrai *	2.2	14.7	T	8.5			9.8	35.2	1264.0	-258.1
2.อ.แม่สาย	Mae Sai	..	..	..	..	..	..	..	..		
3.อ.เชียงแสน	Chiangsaen				37.5			22.3	59.8		
4.อ.แม่จัน	Mae Chan		27.8		43.4				71.2		
5.อ.เชียงของ	Chiangkhong	..	..	..	..	..	..	..	..		
6.อ.เทิง	Thoeng		42.6	50.4				7.4	100.4		
7.อ.แม่สรวย	Mae Sruai		7.2	9.3	2.5			52.1	71.1		
8.อ.เชียงคำ	Chiangkham			16.8	11.8			10.3	38.9		
9.อ.พาน	Phan		4.5	8.7	7.4			59.1	79.7		
10.อ.เวียงป่าเป้า	Wiang Pa Pao			4.3				19.8	24.1		
11.อ.พะเยา	Phayao		4.0	6.8	17.2			33.2	61.2		
12.จ.แม่ฮ่องสอน	Mae Hongson*			17.7	0.4	6.2	13.3	11.8	49.4	..	..
13.อ.ปาย	Pai*	..	..	..	..	..	..	..	..		
14.อ.ขุนยวม	Khun Yuam		12.7	..	..	..	..	..	..		
15.อ.แม่สะเรียง	Mae Sariang*		1.5	T	4.9	1.4	23.7	52.6	84.1	1020.4	-147.5
16.จ.เชียงใหม่	Chiangmai*		0.5	T	2.4	4.5	0.5	22.3	30.2	805.7	-333.1
17.อ.ฝาง	Fang		4.6		9.8	4.1		20.0	38.5		
18.อ.เชียงดาว	Chiangdao	..	..	..	..	..	..	..	..		
19.อ.แม่แตง	Mae Taeng				1.4	50.2	1.6	8.5	61.7		
20.อ.ดอยสะเก็ด	Doi Saket		2.7	14.6			8.6	7.1	33.0		
21.อ.หางดง	Hang Dong			4.4	11.6	16.4			32.4		
22.อ.สันทราย	San Sai			6.9		1.8	3.5	12.9	25.1		
23.อ.สันป่าตอง	San Pa Tong				25.0				25.0		
24.อ.สันกำแพง	San Kamphaeng		3.9	0.7		4.3			8.9		
25.อ.จอมทอง	Chom Thong				30.5	7.6			38.1		
26.อ.ฮอด	Hot			6.8					6.8		
27.จ.ลำพูน	Lamphun			8.8	9.9	16.8	2.9	12.2	50.6	..	..
28.จ.ลำปาง	Lampang*	0.4	17.6	1.6	13.2	12.8	18.3	4.8	68.7	872.2	- 27.0
29.อ.แจ้ห่ม	Chae Hom		25.2						25.2		
30.อ.สบปราบ	Sop Prap	1.0	16.9	2.0	11.8				31.7		
31.อ.เกาะคา	Ko Kha		6.4		30.6	17.7	30.1	10.9	95.7		
32.อ.เถิน	Thoen		47.0	4.6	25.9			40.0	117.5		
33.จ.แพร่	Phrae		23.5				31.0	14.2	68.7		
34.สนามบินแพร่	Phrae Airport*		31.2	0.2	0.5			18.9	50.8	964.6	+ 55.8
35.อ.สูงเม่น	Sung Men		11.8						11.8		
36.จ.น่าน	Nan*		43.6	T	22.3	T	8.3	8.8	83.0	1273.7	+216.1
37.อ.ทุ่งช้าง	Thung Chang	..	..	..	..	..	..	..	..		

สถานีฝน	Station	วันที่และจำนวนน้ำฝนเป็นมิลลิเมตร Date and amount of rainfall in m. m. กันยายน September				ตุลาคม October			ฝนรวม ม.ม. Total m. m.	ฝนรวมตั้งแต่ 1 ม.ค. Accumulative rain-fall Since Jan. 1	
		30	1	2	3	4	5	6		ฝนจริง Actual	สูง(+)ต่ำ(-)กว่าปกติ Above(+) Below(-) Normal
38.อ.นาน้อย	Na Noi		16.6	13.1	4.2				33.9		
39.จ.อุตรดิตถ์	Uttaradit*		0.2	0.5	7.0	9.6	11.3	21.0	49.6	1243.6	-104.5
40.อ.ลับแล	Lap Lae	..	..	2.0	..	..	..	..	..		
41.อ.น้ำปาด	Nam Pat	..	..	1.3	..	..	..	..	..		
42.จ.ตาก	Tak		34.6	54.6	15.6	8.4			113.2		
43.สนามบินตาก	Tak Airport*		23.8	60.2	16.3	9.4	0.2	34.5	114.4	945.4	+291.0
44.อ.บ้านตาก	Ban Tak		18.3	66.7	39.0		7.5		131.5		
45.อ.แม่สอด	Mae Sot*		13.9	21.8	7.4	5.2	10.5	12.7	71.5	1585.8	+210.5
46.เขื่อนภูมิพล	Bhumibol Dam*	0.3	20.5	32.2	18.4	2.8	10.3		84.5		
47.จ.สุโขทัย	Sukhothai	2.0	25.5	14.0	8.1	25.8		76.3	151.7	808.8	-338.4
48.อ.สวรรคโลก	Sawankhalok					105.2			105.2		
49.อ.กงไกรลาศ	Kongkrailat	..	..	..	..	..	..	..	..		
50.จ.พิษณุโลก	Phitsanulok*	1.3	33.3	0.8	5.2	17.6	2.7	29.5	90.4	1267.0	+ 37.9
51.อ.พรหมพิราม	Phrom Phiram	..	..	..	..	..	..	..	..		
52.อ.วังทอง	Wang Thong		42.0	2.8	27.0	2.6	4.0		78.4		
53.จ.กำแพงเพชร	Kamphaeng Phet		46.9	53.4	16.3			20.3	136.9	852.7	+166.6
54.จ.พิจิตร	Phichit		82.5	5.7	2.3	11.2		71.0	172.7	1256.8	+ 4.5
55.อ.บางมูลนาค	Bang Munnak	22.8	40.0	27.8				33.0	123.6		
56.อ.ตะพานหิน	Taphanhin	3.5	57.3	17.0	14.5	5.4	7.8	10.7	116.2		
57.จ.เพชรบูรณ์	Phetchabun*	7.8	25.3	5.1	39.8	16.2	4.4	56.8	155.4	1567.8	+495.2
58.อ.หล่มเก่า	Lom Kao			37.8	12.6				50.4		
59.อ.หล่มสัก	Lom Sak	11.7		11.7	14.9				38.3		
60.อ.ชนแดน	Chon Daen	..	..	..	..	..	..	..	..		
ภาคตะวันออกเฉียงเหนือ	Northeastern Part										
1.จ.เลย	Loei*	7.8		1.4	4.6	14.5	T	14.9	43.2	971.9	-182.0
2.อ.ท่าลี่	Tha Li			15.3					15.3		
3.อ.เชียงคาน	Chiangkhan			9.3	6.4	1.5	0.4		17.6		
4.อ.ด่านซ้าย	Dan Sai			9.7	12.2	5.8	3.4		31.1		
5.จ.หนองคาย	Nong Khai					7.9	26.8		34.7	1571.3	- 10.5
6.อ.บึงกาฬ	Bung Kan	..	..	..	..	..	..	..	..		
7.อ.โพนพิสัย	Phon Phisai				28.5	9.5		11.2	49.2		
8.อ.ท่าบ่อ	Tha Bo	3.9							3.9		
9.จ.อุดรธานี	Udon Thani*	3.5	0.9	1.4	6.1	4.3	T	21.4	37.6	1337.8	+104.9
10.อ.บ้านผือ	Ban Phu	..	..	..	..	..	..	..	..		
11.อ.หนองหาน	Nong Han			40.9	9.1				50.0		
12.จ.สกลนคร	Sakon Nakhon*	12.4		4.5	T	11.4	3.0	4.6	35.9	1629.9	+225.4
13.อ.วานรนิวาส	Wanon Niwat					11.1	2.0		13.1		
14.อ.พรรณานิคม	Phanna Nikhom				17.7		3.6		21.3		

สถานีฝน	Station	วันที่และจำนวนน้ำฝนเป็นมิลลิเมตร Date and amount of rainfall in m. m. กันยายน September				ตุลาคม October			ฝนรวม ม.ม. Total m. m.	ฝนรวมตั้งแต่ต้นปี Accumulative rain-fall Since Jan.1	
		30	1	2	3	4	5	6		ฝนจริง Actual	สูง(+)ต่ำ(-)กว่าปกติ Above(+) Below(-) Normal
15.จ.นครพนม	Nakhon Phanom*	3.6		8.8	1.2	41.1	5.0	6.5	66.2	2631.9	+560.4
16.อ.บ้านแพง	Ban Phaeng						2.8		2.8		
17.อ.ท่าอุเทน	Tha Uten	14.3		2.8			2.2		19.3		
18.อ.นาแก	Na Kae	2.7							2.7		
19.อ.ธาตุพนม	That Phanom	..	..	..	..	..	..	..	..		
20.อ.มุกดาหาร	Mukdahan*	0.6	T	5.2	0.1	3.0	10.2	3.6	22.7	1263.7	- 31.9
21.จ.ชัยภูมิ	Chaiyaphum*	10.2	11.6	23.6	5.5	15.4	68.1	11.2	145.6	1146.8	+351.1
22.อ.ภูเขียว	Phu Khieo	13.0	32.1	11.2	113.6		14.2	32.8	216.9		
23.อ.เกษตรสมบูรณ์	Kaset Sombun			31.4	39.7				71.1		
24.อ.คอนสวรรค์	Khon Sawan	24.3	19.9	25.5	10.9	20.2	51.4	18.2	170.4		
25.อ.จตุรัส	Chaturat		70.0	12.5	53.1	9.5		21.5	166.6		
26.อ.บำเหน็จณรงค์	Bamnet Narong	7.0	70.6	15.3	16.9	9.3	11.2	16.4	146.7		
27.จ.ขอนแก่น	Khon Kaen*		0.2	5.5	52.6	0.3	52.4	24.3	135.3	1201.4	+ 23.2
28.อ.น้ำพอง	Nam Phong ->	..	..	..	..	..	..	..	45.2		
29.อ.ภูเวียง	Phu Wiang		2.8		37.8			21.3	61.9		
30.อ.ชุมแพ	Chum Phae	14.5	25.0	37.8	27.4				104.7		
31.อ.ชนบท	Chonnabot	0.2	4.1	25.2	81.2		50.8		161.5		
32.อ.มัญจาคีรี	Mancha Khiri		20.3		93.4			48.0	161.7		
33.อ.พล	Phon		5.4		24.4	16.4	22.4		68.6		
34.จ.มหาสารคาม	Maha Sarakham	25.8	9.8	3.4	21.1			6.7	66.8	1151.6	- 11.9
35.อ.พยัคฆภูมิพิสัย	Phayakkhaphum Phisai	17.8	28.0	16.6	4.8				67.2		
36.อ.บรบือ	Borabu	23.0		2.4	30.2				55.6		
37.จ.กาฬสินธุ์	Kalasin	4.8	2.9		4.7		55.6	18.7	86.7	1003.8	-357.8
38.อ.สหัสขันธ์	Sahatsakhan	..	..	..	..	..	..	..	..		
39.อ.ยางตลาด	Yang Talat	5.6	9.7		1.7	5.4	39.4	32.1	93.9		
40.อ.กันทรวิชัย	Kanthara Wichai	4.3			5.8	4.7	14.0		49.0 28.8		
41.อ.กมลาสัย	Kamalasai		43.6	13.4		30.2	56.8	24.7	168.7		
42.จ.ร้อยเอ็ด	Roi Et*	16.9	2.0	7.2	37.8	5.3	35.1	19.5	123.8	1265.0	- 3.8
43.อ.โพนทอง	Phon Thong					65.2			65.2		
44.อ.เสลภูมิ	Selaphum	..	..	..	..	..	..	..	..		
45.อ.ธวัชบุรี	Thawatburi	..	..	..	..	..	..	..	..		
46.อ.จตุรพักตรพิมาน	Chaturaphak Phiman	10.1	9.8		8.9				79.0 28.8		
47.อ.เกษตรวิสัย	Kaset Wisai	25.0	30.0	6.5	20.0				175.7 81.5		
48.อ.สุวรรณภูมิ	Suwannaphum	15.1	19.3	2.8	12.7				81.7 49.9		
49.จ.นครราชสีมา	Nakhon Ratchasima*	2.8	11.0	4.1	2.8	65.7	0.2	1.6	88.2	1136.4	+161.7
50.อ.บัวใหญ่	Bua Yai		6.5	10.2			5.8	33.6	56.1		
51.อ.พิมาย	Phimai	12.6	17.6	10.0					40.2		
52.อ.จักราช	Chakkarat	25.7	5.6	13.6	12.5	10.3		19.7	87.4		

สถานีฝน	Station	วันที่และจำนวนน้ำฝนเป็นมิลลิเมตร Date and amount of rainfall in m.m. กันยายน September				ตุลาคม October			ฝนรวม ม.ม. Total m.m.	ฝนรวมตั้งแต่ 1 ม.ค. Accumulative rain-fall Since Jan. 1	
		30	1	2	3	4	5	6		ฝนจริง Actual	สูง(+)ต่ำ(-)กว่าปกติ Above(+) Below(-) Normal
53.อ.โชคชัย	Chok Chai	3.2			20.2			4.5	27.9		
54.อ.ด่านขุนทด	Dan Khunthot	21.6	86.4	37.3	27.4				172.7		
55.อ.โนนไทย	Non Thai		45.3		92.8	53.4			191.5		
56.อ.สูงเนิน	Sung Noen	3.2	22.4	47.8	32.2	35.5	24.4	18.9	184.4		
57.อ.ปักธงชัย	Pak Thong Chai			30.8	20.9				51.7		
58.อ.สีคิ้ว	Si Khiu						78.4	69.7	148.1		
59.อ.ครบุรี	Khonburi	32.6	6.5	5.8	26.7			11.2	82.8		
60.จ.บุรีรัมย์	Buriram	37.8	10.3						71.6 48.2	1024.7	-216.2
61.อ.พุทไธสง	Phut Thai Song	5.6	13.6	17.3	8.7	30.7	4.9	13.6	94.4		
62.อ.ลำปลายมาศ	Lam Plai Mat	12.1	22.6	24.1		15.2			74.0		
63.อ.นางรอง	Nang Rong	17.9	3.8	15.6		13.3	19.0		69.6		
64.อ.ประโคนชัย	Prakhon Chai	..	..	..	..	..	..	..	..		
65.จ.สุรินทร์	Surin*	17.0	1.5	19.3	1.6	2.2	T	6.6	48.2	1184.9	+171.8
66.อ.ท่าตูม	Tha Tum	6.6	15.0	16.7	11.4	20.1	6.0	6.3	82.1 84.0		
67.อ.รัตนบุรี	Rattanaburi		48.4	3.2	12.8				64.4		
68.อ.ปราสาท	Prasat	11.4							11.4		
69.อ.สังขะ	Sangkha	16.2							16.2		
70.จ.ศรีสะเกษ	Sisaket		36.5		40.0			30.5	107.0	1429.9	+242.4
71.อ.ราษีไศล	Rasisalai	..	..	2.2	..	..	..	..	19.4 58.9		
72.อ.อุทุมพรพิสัย	Uthumphon Phisai		14.2		32.4				46.6		
73.อ.กันทรารมย์	Kanthararom		23.8	8.8	116.5				149.1		
74.อ.ขุขันธ์	Khukhan	58.0			16.5				74.5		
75.กันทรลักษ์	Kantharalak			3.9				21.0	24.9		
76.จ.อุบลราชธานี	Ubon Ratchathani*	0.2	22.7	14.5	5.1	19.6	32.5	13.4	108.0 96.3	1445.9	-115.4
77.อ.เขมราฐ	Khemmarat		7.0	35.1	6.5				48.6		
78.อ.มหาชนะชัย	Maha Chana Chai		22.8	31.6	10.3				64.7		
79.อ.อำนาจเจริญ	Amnat Charoen		25.0	4.7					29.7		
80.อ.ยโสธร	Yasothon		14.2	2.3	42.5	27.5	8.6		104.7 95.1		
81.อ.ตระการพืชผล	Trakan Phut Phon		28.0	11.5		6.0	3.0		45.5		
82.อ.คำเขื่อนแก้ว	Kham Khuan Kaeo				22.0				22.0		
83.อ.เขื่องใน	Khuang Nai		73.0	10.8	39.0		32.0		154.8		
84.อ.โขงเจียม	Khong Chiam			25.8		70.1			95.6		
85.อ.พิบูลมังสาหาร	Phibun Mangsahan	..	..	..	..	..	..	..	..		
86.อ.เดชอุดม	Det Udom		42.5	40.1	10.5	7.6	7.3		108.0		
ภาคกลาง	Central Part										
1.จ.นครสวรรค์	Nakhon Sawan*	12.0	45.5	8.3	16.8	0.8	13.8	75.6	172.8	972.0	- 79.8
2.อ.บรรพตพิสัย	Banphot Phisai	26.9	29.2	7.8	24.7		22.2		110.8		
3.อ.ลาดยาว	Lat Yao	14.7	41.5	15.1	13.4			33.3	118.0		

สถานีฝน	Station	วันที่และจำนวนน้ำฝนเป็นมิลลิเมตร Date and amount of rainfall in m.m. กันยายน September				ตุลาคม October			ฝนรวม มม. Total m.m.	ฝนรวมตั้งแต่ 1 ม.ค. Accumulative rain-fall Since Jan.1	
		30	1	2	3	4	5	6		ฝนจริง Actual	สูง(+)ต่ำ(-)กว่าปกติ Above(+) Below(-) Normal
4.อ.ชุมแสง	Chumsaeng	35.8	29.2		22.0	5.8			92.8		
5.อ.พยุหคีรี	Phayuha Khiri	35.6	18.7					77.4	131.7		
6.จ.อุทัยธานี	Uthai Thani	20.8		2.2		130.5			153.5	949.0	- 76.2
7.อ.หนองฉาง	Nong Chang	61.7	37.5	5.3	38.2	5.8	15.8		164.3		
8.อ.หนองขาหย่าง	Nong Kha Yang	19.5	23.0		20.2		10.5		73.2		
9.จ.ชัยนาท	Chainat	20.1	73.6	75.0	5.8	43.5			218.0	966.3	-143.6
10.อ.มโนรมย์	Manorom	25.8	44.4	2.9	36.1	26.8	2.4	5.6	144.0		
11.อ.วัดสิงห์	Wat Sing	32.1	42.6	5.2	20.9	26.7	5.1	4.6	137.2		
12.จ.สิงห์บุรี	Singburi	5.1		24.3	10.7			72.4	112.5	..	..
13.อ.อินทร์บุรี	Inburi	6.6	7.9	15.1	15.5	44.0		5.8	94.9		
14.อ.บางระจัน	Bangrachan	9.3	10.9	17.7	23.9	27.3		3.4	92.5		
15.อ.พรหมบุรี	Phromburi	3.3	9.5	42.9	18.4	45.5		30.0	149.6		
16.จ.ลพบุรี	Lopburi*	6.6	27.1	22.8	1.8	20.2	5.3	12.6	96.4	1044.0	- 94.0
17.อ.บ้านหมี่	Ban Mi	8.1	24.5	22.6	19.5			24.3	97.0		
18.อ.ไชยบาดาล	Chai Badan	6.9	61.9	73.5					142.3		
19.อ.ท่าวุ้ง	Tha Wung	8.7	32.4	24.0	59.7		4.8		129.6		
20.จ.สุพรรณบุรี	Suphanburi*	18.0	7.9	45.7	15.0	34.4	2.4		123.4	824.1	-249.7
21.อ.เดิมบางนางบวช	Doembang Nangbuat	11.5	9.6	21.7	6.0	10.3	28.9	1.3	89.3		
22.อ.ศรีประจันต์	Si Prachan			3.7	76.0				79.7		
23.อ.สองพี่น้อง	Song Phi Nong	..	..	..	..	..	..	..	..		
24.จ.อ่างทอง	Ang Thong	2.5	7.6	28.0	4.0	98.3	14.2		154.6	1167.2	+ 7.0
25.อ.โพธิ์ทอง	Pho Thong		7.2	43.4	43.4				94.0		
26.อ.ไชโย	Chaiyo		30.0		20.0				50.0		
27.อ.วิเศษไชยชาญ	Wiset Chaichan		21.2	77.2	20.3	89.4			208.1		
28.อ.ป่าโมก	Pa Mok		5.1	17.2	9.2	36.8	12.1		80.4		
29.จ.สระบุรี	Saraburi	38.5	24.2	17.6	11.5		43.2		135.0	1280.0	- 43.1
30.อ.หนองแค	Nong Khae	3.2	11.3	8.3	14.7	7.3	4.8		49.6		
31.อ.แก่งคอย	Kaeng Khoi	..	..	..	..	..	..	..	..		
32.จ.พระนครศรีอยุธยา	Ayutthaya		2.7	21.4					24.1	..	..
33.อ.บางไทร	Bang Sai	..	..	..	..	..	..	..	..		
34.อ.บางบาล	Bang Ban	0.4	30.2	15.7	31.3	42.4	32.6		152.6		
35.อ.เสนา	Sena	9.1		37.3					46.4		
36.อ.ท่าเรือ	Tha Rua	4.6	17.9	14.1	12.3	14.6	28.1		91.6		
37.อ.ผักไห่	Phak Hai	..	..	..	..	..	..	..	..		
38.อ.บางปะอิน	Bang Pa-in		37.2	22.8	18.6				78.6		
39.จ.นครนายก	Nakhon Nayok	2.4	33.7	14.2		7.9	3.6	64.5	126.3	1670.6	-242.2
40.อ.ปากพลี	Pak Phli		55.7	25.4	27.4	57.8	27.5		193.8		
41.อ.บ้านนา	Ban Na	6.2	33.4	19.5	9.8	33.5	26.0	46.0	174.4		

สถานีฝน	Station	วันที่และจำนวนน้ำฝนเป็นมิลลิเมตร Date and amount of rainfall in m.m. กันยายน September				ตุลาคม October			ฝนรวม ม.ม. Total m.m.	ฝนรวมตั้งแต่ 1 ม.ค. Accumulative rain-fall Since Jan.1	
		30	1	2	3	4	5	6		ฝนจริง Actual	สูง(+)ต่ำ(-)กว่าปกติ Above(+) Below(-) Normal
42.จ.ปราจีนบุรี	Prachinburi*	12.8	22.8	23.5	17.4	1.1	9.1	78.9	165.6	2017.1	+186.0
43.อ.บ้านสร้าง	Ban Sang		16.4					82.4	88.8		
44.อ.ศรีมหาโพธิ์	Si Maha Pho	T	68.7				35.2	25.6	129.4		
45.อ.กบินทร์บุรี	Kabinburi	9.0		0.4	35.9	10.0	0.4	69.0	124.7		
46.อ.วัฒนานคร	Watthana Nakhon		38.6	10.7	8.5	29.4	38.6	3.0	126.3		
47.อ.อรัญประเทศ	Aranyaprathet*	12.5	24.3	55.7	5.0	16.1	24.5	1.3	139.4	1148.6	-281.3
48.จ.ปทุมธานี	Pathum Thani		9.7	66.4	22.3	10.5		7.3	116.2	1210.2	-122.2
49.อ.ธัญญบุรี	Thanyaburi		5.8	18.3	88.7	45.4			158.4		
50.จ.นนทบุรี	Nonthaburi			18.3	9.1		88.7	12.4	128.5	1342.8	+186.1
51.อ.บางบัวทอง	Bang Bua Thong		11.9	25.4	8.5		42.4	3.7	91.9		
52.จ.กาญจนบุรี	Kanchanaburi*	41.3	20.3	20.1	10.4	2.8	62.7	20.8	178.4	922.0	+ 41.4
53.อ.ท่าม่วง	Tha Muang	11.5	17.0	11.5			62.0	20.5	122.5		
54.จ.นครปฐม	Nakhon Pathom	..	..	..	..	..	..	..	..	..	..
55.อ.นครชัยศรี	Nakhon Chai Si						57.2	46.7	103.9		
56.จ.ธนบุรี	Thonburi	..	..	..	..	..	..	..	..	..	..
57.จ.พระนคร	Bangkok*	1.0	3.5	31.4	9.6	23.0	90.4	88.7	247.6	1395.4	+ 91.7
58.สนามบินดอนเมือง	Don Muang*	0.1	1.5	17.7	11.5	15.4	27.9	7.7	81.8	1232.2	-127.6
59.อ.บางเขน	Bang Khen	0.2	14.1	22.9	3.4	26.2	..	..	66.8		
60.อ.มีนบุรี	Minburi		4.6	53.1	41.3	51.7	61.4		212.0		
61.อ.ลาดกระบัง	Lat Krabang	6.2	6.2	13.6	12.1	..	..	..	38.1		
62.อ.บางนา	Bang Na*	4.2	7.6	45.7	12.0	54.6	40.3	64.3	228.7		
63.จ.ฉะเชิงเทรา	Chachoengsao	4.3	7.3	8.1	2.5	9.7	23.5	193.5	248.9	1100.0	- 57.5
64.จ.ราชบุรี	Ratburi		58.7	32.6			27.2	18.5	137.0	1133.3	+239.6
65.อ.บ้านโป่ง	Ban Pong		12.2	7.1			81.1	2.3	102.7		
66.อ.ปากท่อ	Pak Tho	18.2	83.4	60.9			28.5		191.0		
67.อ.โพธาราม	Photharam		23.6	11.3			..	..	34.9		
68.จ.สมุทรสงคราม	Samut Songkhram		11.0	35.0					46.0	..	..
69.อ.อัมพวา	Amphawa	2.3	22.6	53.3		10.4		16.7	105.3		
70.อ.บางคนที	Bang Khonthi		36.9	12.3	3.1				52.8		
71.จ.สมุทรสาคร	Samut Sakhon	7.8	4.6	27.9	2.7	1.2	42.1	9.8	96.1	1018.9	-206.9
72.จ.สมุทรปราการ	Samut Prakan	1.9	19.8	80.8	42.3	14.6	18.3	27.7	205.4	1159.8	-240.9
73.อ.บางพลี	Bang Phli	48.1		6.0	53.8	30.0	12.5		150.4		
74.อ.พระประแดง	Phrapradaeng		17.4	96.4	29.6	27.5	63.7	60.5	295.1		
75.บางปู	Bang Pu	..	..	..	..	..	..	..	..		
76.ป้อมพระจุลฯ	Pom Phrachun*	6.4	6.9	110.1	62.2	23.4	15.4	17.3	240.7		
ชายไทยฝั่งตะวันออก	Gulf of Thailand East Coast										
1.จ.ชลบุรี	Chonburi*	32.3	16.7	27.4	11.7	4.3	27.7	26.7	146.8	1350.9	+122.4
2.อ.พนัสนิคม	Phanat Nikhom	27.1	6.1	57.1	17.4	14.4	7.8	24.4	154.0		

สถานีฝน	Station	วันที่และจำนวนน้ำฝนเป็นมิลลิเมตร Date and amount of rainfall in m.m. กันยายน September			ตุลาคม October				ฝนรวม ม.ม. Total m.m.	ฝนรวมตั้งแต่ 1 ม.ค. Accumulative rain-fall Since Jan.1	
		30	1	2	3	4	5	6		ฝนจริง Actual	สูง(+)ต่ำ(-)กว่าปกติ Above(+) Below(-) Normal
3.อ.บ้านบึง	Ban Bung	38.5		46.3					84.8		
4.อ.พานทอง	Phan Thong	10.6	..	..	..	..	..	..	..		
5.อ.ศรีราชา	Si Racha		29.1		19.4				48.5		
6.อ.สีชัง	Si Chang*	12.4	5.4	56.4	38.7	9.0	22.2	42.0	186.1		
7.อ.สัตหีบ	Sattahip*	8.3	42.2	10.0	3.1	19.7	6.4	27.5	117.2	677.0	-261.2
8.จ.ระยอง	Rayong*	33.5	8.7	17.3	63.3	36.1	10.1	21.2	190.4	994.9	- 64.6
9.อ.บ้านค่าย	Ban Khai		55.0		58.0				113.0		
10.อ.แกลง	Klaeng	26.1	3.5	55.2	110.1	27.3			222.2		
11.จ.จันทบุรี	Chanthaburi*	21.6	16.6	31.8	29.4	13.8	96.0	22.1	231.3	2391.1	-342.9
12.อ.โป่งน้ำร้อน	Pong Namron	42.0	..	..	..	..	..	..	..		
13.อ.ท่าใหม่	Tha Mai	7.2	30.1	89.3	46.8	28.3	103.8	42.6	348.1		
14.อ.มะขาม	Makham	45.6	13.8		54.8			56.4	170.6		
15.จ.ตราด	Trat			59.9	29.7			48.7	138.3	2650.5	-702.3
16.อ.เขาสมิง	Khao Saming	..	..	42.5	..	..	..	..	..		
17.อ.แหลมงอบ	Laem Ngop		24.7	86.2			11.3		122.2		
18.อ.คลองใหญ่	Khlong Yai*	5.8	43.4	87.1	17.4	25.0	19.7	12.3	210.7	4296.7	-188.5
<u>อ่าวไทยฝั่งตะวันตก</u>	<u>Gulf of Thailand West Coast</u>										
1.จ.เพชรบุรี	Phetburi		31.8		29.4			59.7	120.9	962.7	+205.5
2.อ.บ้านแหลม	Ban Laem		15.2	64.2		15.7	9.0	14.3	118.4		
3.จ.ประจวบคีรีขันธ์	Prachuap Khirikhan*	1.2	7.4	6.5	13.6	24.7	6.7	2.5	62.6	602.3	- 87.4
4.อ.หัวหิน	Hua Hin*	0.1	3.0	36.8	8.7	16.5	9.4	4.1	79.0	506.3	-229.0
5.จ.ชุมพร	Chumphon*	1.0	14.7	3.2	38.4	4.6	16.0	T	77.9	1038.5	-339.0
6.อ.ท่าแซะ	Tha Sae		18.2	26.3	23.3				67.8		
7.อ.สวี	Sawi		18.3	7.4	22.3	4.5	27.5		80.0		
8.อ.หลังสวน	Lang Suan				17.6		19.4		37.0		
9.จ.สุราษฎร์ธานี	Bandon*	10.1	T	27.1	4.4		74.9		116.5	935.3	+ 21.3
10.อ.ไชยา	Chaiya	..	..	..	..	..	..	..	..		
11.อ.บ้านนาสาร	Ban Nasan	18.5	12.0	47.2	23.4				101.1		
12.จ.นครศรีธรรมราช	Nakhon Si Thammarat*		0.9	8.6	T			14.2	23.7	864.3	-443.8
13.อ.สิชล	Sichon	..	..	..	..	..	..	..	..		
14.อ.ฉวาง	Chawang				55.2				55.2		
15.อ.ร่อนพิบูลย์	Ron Phibun			20.2					20.2		
16.อ.ทุ่งสง	Thung Song				5.5				5.5		
17.อ.ปากพนัง	Pak Phanang			1.7	35.6		43.5		80.8		
18.จ.พัทลุง	Phatthalung			4.5					4.5	710.1	-338.4
19.อ.เขาชัยสน	Khao Chai Son	..	..	..	..	..	..	..	..		
20.จ.สงขลา	Songkhla*	7.2	T	24.4	8.0	23.8	10.7	5.0	79.1	918.5	+ 84.8
21.อ.รัตภูมิ	Rattaphum			33.6					33.6		

สถานีฝน	Station	วันที่และจำนวนน้ำฝนเป็นมิลลิเมตร Date and amount of rainfall in m.m. กันยายน September				ตุลาคม October			ฝนรวม ม.ม. Total m.m.	ฝนรวมตั้งแต่ 1 ม.ค. Accumulative rain-fall Since Jan. 1	
		30	1	2	3	4	5	6		ฝนจริง Actual	สูง(+)ต่ำ(-)กว่าปกติ Above(+) Below(-) Normal
22.อ.หาดใหญ่	Hat Yai	6.5		4.0	3.2		5.6		19.3		
23.อ.สะเดา	Sadao				52.4				52.4		
24.จ.ปัตตานี	Pattani		6.3	13.5	30.6				50.4	..	..
25.อ.หนองจิก	Nong Chik				33.5				33.5		
26.อ.ยะหริ่ง	Yaring			37.4	17.9				55.3		
27.อ.ปะนาเระ	Panare			0.9	5.6				6.5		
28.จ.ยะลา	Yala				67.4				67.4	..	..
29.จ.นราธิวาส	Narathiwat*	T		18.8	23.5	0.3	0.2	6.2	49.0	1060.4	-379.8
30.อ.ตากใบ	Tak Bai		8.2			7.3			15.5		
31.อ.ยี่งอ	Yi Ngo			26.1	19.2				45.3		
ภาคใต้ฝั่งตะวันตก	Southern Part West Coast										
1.จ.ระนอง	Ranong*	4.3	30.6	28.3	60.1	5.4	85.5	3.6	217.8	3390.9	-819.9
2.อ.กระบุรี	Kraburi		23.2		20.2	53.2			96.6		
3.จ.พังงา	Phang Nga		24.6	29.7	40.2	10.1			104.6	1643.6	-470.4
4.อ.ตะกั่วป่า	Takua Pa	55.2	19.6	79.8	58.3	14.2	22.8		249.9		
5.อ.ตะกั่วทุ่ง	Takua Thung		25.9	17.5	64.5				107.9		
6.อ.ท้ายเหมือง	Thai Muang		83.8	20.2	69.3				173.3		
7.จ.ภูเก็ต	Phuket*	..	..	..	..	..	..	..	..		
8.สนามบินภูเก็ต	Phuket Airport*		32.0	29.2	73.9	0.5	26.0		161.6	1698.3	-107.7
9.จ.กระบี่	Krabi				72.1				72.1		
10.อ.คลองท่อม	Khlong Thom		14.3	43.1	16.3				73.7		
11.สนามบินตรัง	Trang Airport*		0.2	32.8	9.6		T	32.2	74.8	1423.9	-479.0
12.อ.ปะเหลียน	Pa Lian		65.8	24.5					90.3		
13.อ.สิเกา	Si Kao		10.0	44.0	16.5		12.2		82.7		
14.อ.ย่านตาขาว	Yan Ta Khao		32.4						32.4		
15.จ.สตูล	Satun										
16.อ.ละงู	La Ngu			115.5					115.5		

หมายเหตุ ช่องว่าง = ไม่มีฝน

* = สถานีตรวจอากาศ

T = ฝนเล็กน้อยวัดไม่ได้

.. = ไม่มีรายงาน

Remark Blank = No rain

* = Synoptic Station

T = Trace

.. = No report

อุณหภูมิสูงสุดและต่ำสุดประจำวันที่ ๓๐ ก.ย. ถึง ๖ ต.ค. ๒๕๐๖

Daily Max. and Min. Temperature **Sept. 30 - Oct. 6, 1963**

สถานี	Station	อุณหภูมิสูงสุดและต่ำสุดเป็นองศา ซ. Max. and Min. Temperature in degree C.							สูงสุดเฉลี่ย ต่ำสุด Average Max. Min.	เฉลี่ยในสัปดาห์ Weekly Mean	ค่าปกติประจำเดือน Monthly Normal
		30	1	2	3	4	5	6			
ภาคเหนือ	**Northern Part**										
เชียงราย	Chiangrai	33.2 21.8	33.0 21.7	31.6 20.2	31.5 21.8	31.6 21.6	31.6 20.0	29.0 21.3	31.6 21.2	26.4	25.5
แม่ฮองสอน	Mae Hongson	34.5 22.5	32.1 ..	33.2 ..	31.0 22.1	23.0	30.1 23.3	31.0 22.6	32.0 22.6	27.3	27.2
ปาย	Pai	..	..	..	..	..	..	..	..	..	..
ขุนยวม	Khun Yuam	..	..	..	..	..	..	..	..	..	..
แม่สะเรียง	Mae Sariang	35.1 23.6	34.0 24.8	32.6 22.6	30.5 23.1	30.8 24.0	32.0 23.6	31.0 23.4	31.5 23.6	28.0	27.3
เชียงใหม่	Chiangmai	33.5 23.5	32.5 22.9	31.5 22.2	31.8 23.3	29.8 23.2	31.6 24.5	30.5 21.7	31.6 23.0	27.3	26.2
ฝาง	Fang	..	..	..	..	30.5	19.8	..	..	..	..
ลำปาง	Lampang	35.2 23.4	32.5 24.0	31.0 21.7	31.4 23.8	29.8 22.2	30.6 23.5	30.0 22.2	31.5 23.0	27.3	26.3
น่าน	Nan	35.0 23.9	34.6 23.9	31.7 22.3	32.4 23.0	32.4 23.4	32.3 23.1	29.3 22.7	32.5 23.2	27.9	27.0
แพร่	Phrae	33.2 22.8	34.1 22.4	33.0 21.5	32.3 22.5	31.6 21.8	32.2 21.6	31.4 20.3	32.4 21.8	27.1	26.9
อุตรดิตถ์	Uttaradit	33.8 24.4	35.4 23.8	32.5 22.9	30.4 24.0	31.4 22.2	32.8 23.4	30.8 22.2	32.4 23.3	27.9	28.2
ตาก	Tak	32.8 25.8	33.8 24.8	31.4 21.8	29.4 23.4	29.8 23.5	30.9 23.4	27.2 24.2	30.7 23.6	27.2	26.6
เขื่อนภูมิพล	Bhumibol Dam	32.8 24.2	31.8 24.0	35.0 22.3	31.4 22.5	28.6 24.0	30.5 23.7	25.0	31.7 23.4	27.6	..
แม่สอด	Mae Sot	34.9 23.9	32.4 24.8	31.0 23.1	31.0 23.7	30.2 23.8	31.8 22.6	31.3 22.9	31.8 23.5	27.7	27.2
พิษณุโลก	Phitsanulok	33.5 25.4	33.0 25.6	31.0 23.5	30.4 25.3	32.0 23.6	31.4 24.3	31.0 24.3	30.7 24.6	28.2	28.1
เพชรบูรณ์	Phetchabun	32.1 24.6	32.2 22.4	31.3 23.4	28.5 23.9	31.8 23.0	30.9 22.0	30.8 22.7	31.1 23.1	27.1	26.8
ภาคตะวันออกเฉียงเหนือ	**Northeastern Part**										
เลย	Loei	33.1 22.8	32.8 22.2	30.8 23.2	30.2 23.3	30.0 22.7	31.0 22.4	28.0 22.8	30.8 22.8	26.9	25.3
อุดรธานี	Udon Thani	33.1 25.3	32.4 23.6	32.1 23.7	32.3 24.0	32.4 23.4	30.5 23.4	27.2 23.0	31.4 23.8	27.6	26.6
นครพนม	Nakhon Phanom	32.1 23.6	31.5 23.6	32.5 23.4	22.8	31.4 23.5	27.0 22.6	30.3 22.9	30.5 23.2	27.0	25.8
มุกดาหาร	Mukdahan	32.0 23.9	30.5 23.7	31.8 23.5	32.3 22.4	31.6 23.5	27.0 23.5	31.2 23.5	30.9 23.4	27.2	26.2
สกลนคร	Sakon Nakhon	32.5 24.4	31.9 23.1	32.3 23.8	32.2 23.5	32.1 23.8	28.7 23.3	28.5 23.2	31.2 23.6	27.4	26.2
ขอนแก่น	Khon Kaen	33.4 25.0	33.3 23.9	31.6 24.0	31.7 23.7	32.4 21.9	30.8 23.5	30.2 22.7	31.8 23.5	27.7	26.8
ร้อยเอ็ด	Roi Et	32.3 24.8	32.0 23.0	32.1 24.0	31.6 23.5	31.0 23.5	25.6 24.0	29.3 24.0	30.6 23.8	27.2	26.4
ชัยภูมิ	Chaiyaphum	31.2 22.7	31.0 22.0	30.1 24.0	28.4 22.9	30.9 22.7	28.6 21.7	28.4 22.0	29.6 22.6	26.1	..
อุบลราชธานี	Ubon Ratchathani	31.3 23.9	31.7 24.6	30.4 23.5	30.8 22.8	29.9 23.5	27.2 23.5	30.9 23.7	30.1 23.6	26.9	26.4
สุรินทร์	Surin	28.7 22.4	29.7 22.2	30.5 23.8	30.5 22.4	31.2 22.8	27.1 23.1	28.5 23.3	29.5 22.8	26.2	27.0
นครราชสีมา	Nakhon Ratchasima	30.4 23.4	30.0 23.4	29.8 23.8	31.1 22.8	31.4 23.2	29.0 22.3	30.0 23.2	30.3 23.1	26.7	26.6

สถานี	Station	อุณหภูมิสูงสุดและต่ำสุดเป็นองศาเซ็นเกรด °C. Max. and Min. Temperature in degree C.							ค่าเฉลี่ย Average	สัปดาห์ Weekly	ค่าปกติ Monthly
		30	1	2	3	4	5	6	Max. Min.	Mean	Normal
ภาคกลาง	Central Part										
นครสวรรค์	Nakhon Sawan	32.5 25.5	31.7 ..	29.8 23.9	31.4 23.5	29.6 23.6	31.2 23.8	32.4 23.9	31.2 24.1	27.7	28.1
ลพบุรี	Lopburi	30.2 24.2	29.0 23.5	30.4 23.7	29.5 23.8	29.4 23.4	30.7 24.0	30.4 23.1	29.8 23.5	26.7	27.5
สุพรรณบุรี	Suphanburi	29.6 24.2	31.4 22.9	26.4 23.6	27.7 24.0	26.5 23.5	30.2 22.7	29.4 23.5	28.7 23.5	26.1	27.5
กาญจนบุรี	Kanchanaburi	30.8 24.1	31.2 22.5	27.4 23.7	31.1 23.3	30.3 22.3	31.8 23.7	29.4 23.5	30.3 23.3	26.8	27.2
ปราจีนบุรี	Prachinburi	30.0 22.7	29.8 23.0	31.2 23.7	28.0 23.8	30.7 23.8	29.2 23.8	26.5 22.9	29.5 23.5	26.5	27.7
อรัญประเทศ	Aranyaprathet	30.7 23.1	27.5 23.2	29.7 23.2	30.0 23.4	30.3 23.5	30.5 23.5	29.7 23.0	29.8 23.3	26.6	27.4
พระนคร	Bangkok	32.5 25.8	30.2 24.2	28.0 24.3	28.0 25.8	27.5 24.3	29.6 24.2	27.4 23.4	29.0 25.9	26.5	27.7
ดอนเมือง	Don Muang	32.0 24.7	29.8 25.8	29.8 24.5	28.9 24.2	30.0 25.2	31.4 24.8	27.5 24.2	29.9 24.8	27.4	28.2
ป้อมพระจุลฯ	Pom Phrachun	28.5 25.8	27.8 25.8	30.6 25.5	22.0	27.6 22.9	28.0 23.9	28.4 23.5	28.7 23.3	26.0	..
อ่าวไทยฝั่งตะวันออก	Gulf of Thailand, East Coast										
ชลบุรี	Chonburi	30.9 24.4	28.0 24.0	28.5 23.8	27.0 23.8	29.5 24.4	30.2 24.0	28.6 24.2	29.1 24.0	26.6	28.3
เกาะสีชัง	Ko Sichang	29.1 24.1	28.0 24.8	29.7 24.8	28.0 23.7	30.2 24.8	29.5 24.4	29.6 24.5	29.2 24.4	26.8	..
สัตหีบ	Sattahip	30.8 24.0	26.2 23.8	28.8 23.9	28.5 24.0	31.6 23.9	31.5 23.5	28.8 24.0	29.6 23.8	26.7	28.1
ระยอง	Rayong	24.1	..	..	27.0 ..	24.1	..	..	..	..	..
บ้านเพ	Ban Phe	22.5	..	30.0 ..	23.0	..	..	..	...	...	..
จันทบุรี	Chanthaburi	30.4 23.5	26.4 23.2	27.5 23.2	26.8 22.5	29.0 23.1	29.6 23.3	25.8 22.2	27.9 23.0	25.5	27.4
แหลมงอบ	Laem Ngop	..	..	..	..	..	..	..	..	..	..
คลองใหญ่	Khlong Yai	30.1 22.9	28.9 23.9	23.3	28.5 22.1	31.2 22.3	30.1 22.7	28.5 23.2	29.6 22.9	26.3	26.9
อ่าวไทยฝั่งตะวันตก	Gulf of Thailand, West Coast										
หัวหิน	Hua Hin	31.2 23.4	29.0 24.0	29.8 23.3	30.8 23.3	30.6 23.0	30.0 23.0	30.1 23.2	30.2 23.3	26.8	27.1
ประจวบคีรีขันธ์	Prachuap Khirikhan	32.9 23.1	31.0 24.8	31.7 22.9	30.9 23.7	31.5 22.5	31.9 23.4	29.5 24.2	31.2 23.5	27.4	26.7
ชุมพร	Chumphon	31.8 23.6	29.3 24.3	31.4 23.7	25.7 24.6	32.4 23.0	28.0 23.7	30.6 23.4	30.1 23.8	27.0	26.7
สุราษฎร์ธานี	Bandon	33.2 22.5	31.9 23.5	31.7 24.3	26.6 24.5	30.6 22.4	31.4 24.0	30.7 23.5	30.9 23.5	27.2	27.1
นครศรีธรรมราช	Nakhon Si Thammarat	33.1 23.4	33.8 24.3	31.6 23.8	30.5 24.0	30.4 23.8	29.3 24.0	30.9 23.4	31.7 23.8	27.8	27.1
สงขลา	SongKhla	33.0 22.5	32.6 23.2	31.7 24.2	32.5 24.1	30.5 22.8	29.0 23.2	28.6 22.5	31.1 23.2	27.2	27.6
นราธิวาส	Narathiwat	30.8 22.5	22.8	31.0 24.0	30.6 23.8	28.5 22.5	29.8 23.8	30.3 23.0	30.1 23.0	26.7	26.8
ภาคใต้ฝั่งตะวันตก	Southern Part, West Coast										
ระนอง	Ranong	30.5 22.8	29.5 22.9	29.7 23.2	24.8 22.8	29.0 23.2	30.0 23.8	29.0 22.5	28.8 23.0	26.0	26.0
ภูเก็ต	Phuket	29.8 22.9	31.5 21.2	29.7 23.1	27.8 23.5	28.8 23.1	28.6 23.5	28.7 23.4	29.3 23.2	26.3	26.7
ตรัง	Trang	32.4 23.4	31.3 23.5	28.8 23.9	28.0 22.8	30.8 22.8	28.7 23.4	28.4 23.3	29.8 23.3	26.6	26.6

แก้ไขเพิ่มเติมรายงานอากาศประจำสัปดาห์ฉบับที่ ๓๙/๒๕๐๖ เนื่องจากได้รับรายงานเพิ่มเติมภายหลัง

Correction in Weekly Weather Report No.39/1963 for late report rainfall data

สถานีฝน	Station	วันที่และจำนวนน้ำฝนเป็นมิลลิเมตร Date and amount of rainfall in m.m. กันยายน September 26	27	28	29	ฝนรวม ม.ม. Total m.m.	ฝนรวมตั้งแต่ 1 ม.ค. Accumulative rain-fall Since Jan.1 ฝนจริง Actual	ต่ำ(+)สูง(-)กว่าปกติ Above(+) Below(-) Normal
ภาคเหนือ	Northern Part							
1.จ.เชียงราย	Chiangrai*						1228.8	- 254.2
11.อ.พะเยา	Phayao				9.2	19.0		
16.จ.เชียงใหม่	Chiangmai*						775.8	- 315.2
19.อ.แม่แตง	Mae Taeng				1.9	108.2		
24.อ.สันกำแพง	San Kamphaeng			23.2		44.0		
26.จ.ลำปาง	Lampang*						803.5	- 62.2
34.สนามบินแพร่	Phrae Airport*						913.8	+ 26.8
36.จ.น่าน	Nan*						1190.7	+ 157.7
39.จ.อุตรดิตถ์	Uttaradit*						1194.0	- 108.6
40.อ.ลับแล	Lap Lae		46.6			134.2		
41.อ.น้ำปาด	Nam Pat		1.1		2.0	7.2		
43.สนามบินตาก	Tak Airport*						831.0	+ 230.0
45.อ.แม่สอด	Mae Sot*						1514.3	+ 179.8
47.จ.สุโขทัย	Sukhothai						657.1	- 429.0
50.จ.พิษณุโลก	Phitsanulok*						1176.6	+ 0.8
53.จ.กำแพงเพชร	Kamphaeng Phet						715.8	+ 66.6
54.จ.พิจิตร	Phicit						1064.1	- 109.8
57.จ.เพชรบูรณ์	Phetchabun*						1412.4	+ 381.4
59.อ.หล่มสัก	Lom Sak				2.3	40.0		
ภาคตะวันออกเฉียงเหนือ	Northeastern Part							
1.จ.เลย	Loei*						928.7	- 177.5
5.จ.หนองคาย	Nong Khai						1536.6	- 19.0
9.จ.อุดรธานี	Udon Thani*						1300.2	+ 106.7
13.จ.สกลนคร	Sakon Nakhon*						1594.0	+ 218.8
14.อ.พรรณานิคม	Phanna Nikhom		6.0			30.8		
20.อ.มุกดาหาร	Mukdahan*						1241.0	- 28.3

สถานีฝน	Station	วันที่และจำนวนน้ำฝนเป็นมิลลิเมตร Date and amount of rainfall in m.m. กันยายน September 26	27	28	29	ฝนรวม ม.ม. Total m.m.	ฝนรวมตั้งแต่ 1 ม.ค. Accumulative rain-fall Since Jan.1 ฝนจริง Actual	สูง(+)ต่ำ(-)กว่าปกติ Above(+) Below(-) Normal
21. จ.ชัยภูมิ	Chaiyaphum*						1010.7	+ 265.5
25. อ.จตุรัส	Chaturat				12.4	144.2		
26. อ.บำเหน็จณรงค์	Bamnet Narong				9.6	133.5		
27. จ.ขอนแก่น	Khon Kaen*						1066.1	- 59.0
31. ก.ชนบท	Chonnabot				1.2	45.4		
32. อ.มัญจาคีรี	Manoha Khiri	7.3				33.6		
34. จ.มหาสารคาม	Maha Sarakham				2.1	152.6	1084.8	- 51.3
35. อ.พยัคฆภูมิพิสัย	Phayakkhaphum Phisai				7.2	32.2		
40. อ.กันทรวิชัย	Kanthara Wichai	43.4				129.3		
42. จ.ร้อยเอ็ด	Roi Et*						1141.2	- 96.0
43. อ.โพนทอง	Phon Thong				28.9	/ 98.8		
46. อ.จตุรพักตรพิมาน	Chaturaphak Phiman				4.7	84.3		
48. อ.สุวรรณภูมิ	Suwannaphum			4.6	6.2	98.2		
49. จ.นครราชสีมา	Nakhon Ratchasima*						1048.2	+ 147.0
50. อ.บัวใหญ่	Bua Yai				20.5	118.8		
51. อ.พิมาย	Phimai				8.8	84.4		
52. อ.จักราช	Chakkarat				4.2	104.8		
54. อ.ด่านขุนทด	Dan Khunthot			7.0		93.6		
55. อ.โนนไทย	Non Thai				24.2	132.6		
56. อ.สูงเนิน	Sung Noen				6.5	114.9		
57. อ.ปักธงชัย	Pak Thong Chai				40.8	116.1		
59. อ.ครบุรี	Khogburi			24.6	28.7	97.5		
60. จ.บุรีรัมย์	Burirram						876.6	- 203.8
61. อ.พุทไธสง	Phut Thai Song				16.5	90.0		
63. อ.นางรอง	Nang Rong				10.3	110.1		
64. อ.ประโคนชัย	Prakhon Chai				137.7	162.2		
65. จ.สุรินทร์	Surin*						1136.7	+ 182.3
66. อ.ท่าตูม	Tha Tum				12.2	41.2		
67. อ.รัตนบุรี	Rattanburi				13.5	40.2		

สถานีฝน	Station	วันที่และจำนวนน้ำฝนเป็นมิลลิเมตร Date and amount of rainfall in m.m. กันยายน September				ฝนรวม ม.ม. Total m.m.	ฝนรวมตั้งแต่ 1 ม.ค. Accumulative rain-fall Since Jan.1	
		26	27	28	29		ฝนจริง Actual	สูง(+)ต่ำ(-)กว่าปกติ Above(+) Below(-) Normal
68.จ.ปราสาท	Praset				42.8	42.8		
69.จ.สังขะ	Sangkha				64.0	64.0		
70.จ.ศรีสะเกษ	Sisaket				80.5	191.0	1322.9	+ 196.4
72.จ.อุทุมพรพิสัย	Uthumphon Phisai				35.0	99.4		
73.จ.กันทรารมย์	Kanthraram				18.1	92.0		
74.จ.อุทันธ์	Khukhan				95.5	145.5		
75.จ.กันทรลักษณ์	Kantharlak		7.0			48.2		
76.จ.อุบลราชธานี	Ubon Ratchathani*						1337.9	- 157.3
78.จ.มหาชนะชัย	Maha Chana Chai				53.8	167.4		
80.จ.ยะโสธร	Yasothon				2.4	119.2		
81.จ.ตระการพืชผล	Trakan Phut Phon				51.0	96.6		
83.จ.เขื่องใน	Khuang Nai				20.0	46.0		
86.จ.เดชอุดม	Det Udom				17.3	74.8		
ภาคกลาง	Central Part							
3.จ.ลาดยาว	Lat Yao				20.9	138.5		
6.จ.อุทัยธานี	Uthai Thani				30.7	122.6	795.5	- 162.5
9.จ.ชัยนาท	Chainat				17.4	131.5	748.3	- 277.7
10.จ.มโนรมย์	Manorom				15.1	131.4		
11.จ.วัดสิงห์	Wat Sing				4.5	148.0		
13.จ.อินทร์บุรี	Inburi				5.8	182.2		
14.จ.บางระจัน	Bangrachan				2.8	192.2		
15.จ.พรหมบุรี	Phromburi				10.0	157.8		
16.จ.ลพบุรี	Lopburi*						947.6	- 119.3
17.จ.บ้านหมี่	Ban Mi		10.4	16.3	2.6	134.1		
18.จ.ไชยบาดาล	Chai Badan		8.8		4.8	157.6		
19.จ.ท่าวุ้ง	Tha Wung				54.6	339.3		
20.จ.สุพรรณบุรี	Suphanburi*				17.5	119.1	700.7	- 253.6
21.จ.เดิมบางนางบวช	Doembang Nangbuat				71.5	194.5		
24.จ.อ่างทอง	Ang Thong				4.6	157.7	1012.6	- 91.3

สถานีฝน	Station	วันที่และจำนวนน้ำฝนเป็นมิลลิเมตร Date and amount of rainfall in m.m. กันยายน September				ฝนรวม ม.ม. Total m.m.	ฝนรวมตั้งแต่ 1 ม.ค. Accumulative rain-fall Since Jan.1	
		26	27	28	29		ฝนจริง Actual	สูง(+)ต่ำ(-)กว่าปกติ Above(+) Below(-) Normal
25. อ.โพธิ์ทอง	Pho Thong			0.1	18.3	330.7		
28. อ.ป่าโมก	Pa Mok				7.2	119.2		
29. จ.สระบุรี	Saraburi				75.4	179.0	1145.0	- 103.8
30. อ.หนองแค	Nongkhae				29.2	147.7		
32. จ.อยุธยา	Ayuthaya		13.4		5.9	69.3		
34. อ.บางบาล	Bang Ban				5.7	123.1		
36. อ.ท่าเรือ	Tha Rua				37.6	153.1		
38. อ.บางปะอิน	Bang Pa-in				25.3	121.0		
39. จ.นครนายก	Nakhon Nayok				26.4	155.9	1544.3	- 311.1
40. อ.ปากพลี	Pak Phli				45.7	159.2		
41. อ.บ้านนา	Ban Na				39.0	243.8		
42. จ.ปราจีน	Prachinburi*						1851.5	+ 69.4
43. อ.บ้านสร้าง	Bang Sang				36.1	105.7		
45. อ.กบินทร์บุรี	Kabinburi				20.0	66.1		
47. อ.อรัญญประเทศ	Aranyaprathet*						1009.2	- 342.1
48. จ.ปทุมธานี	Pathum Thani			3.1	10.4	187.1	1094.0	- 154.5
49. อ.ธัญบุรี	Thanyaburi				10.3	155.9		
50. จ.นนทบุรี	Nonthaburi				11.7	187.7	1214.3	+ 136.4
51. อ.บางบัวทอง	Bang Bua Thong			18.6		217.3		
54. จ.นครปฐม	Nakhon Pathom						791.3	
58. สนามบินดอนเมือง	Don Muang*						1150.4	- 93.4
60. อ.มีนบุรี	Minburi				15.5	118.1		
61. อ.ลาดกระบัง	Lat Krabang			6.1	22.1	84.5		
63. จ.ฉะเชิงเทรา	Chachoengsao				24.6	239.5	851.1	- 229.9
64. จ.ราชบุรี	Ratburi				61.4	228.7	996.3	+ 180.1
65. อ.บ้านโป่ง	Ban Pong				68.8	142.0		
66. อ.ปากท่อ	Pak Tho				30.0	110.7		
67. อ.โพธาราม	Photharam				25.1	119.0		
68. จ.สมุทรสงคราม	Samut Songkhram				13.0	115.5		

สถานีฝน	Station	วันที่และจำนวนน้ำฝนเป็นมิลลิเมตร Date and amount of rainfall in m. m. กันยายน September				ฝนรวม ม.ม. Total m. m.	ฝนรวมตั้งแต่ 1 ม.ค. Accumulative rain-fall Since Jan.1	
		26	27	28	29		ฝนจริง Actual	สูง(+)ต่ำ(-)กว่าปกติ Above(+) Below(-) Normal
69. อ.อัมพวา	Amphawa				10.4	176.7		
70. อ.บางคนที	Bang Khonthi				23.3	163.5		
71. จ.สมุทรสาคร	Samut Sakhon				19.6	145.3	922.8	- 210.1
72. จ.สมุทรปราการ	Samut Prakan				17.8	165.1	954.4	- 329.8
73. อ.บางพลี	Bang Phli				19.4	195.7		
74. อ.พระประแดง	Phrapradaeng				32.9	167.3		
ชายฝั่งทะเลตะวันออก	Gulf of Thailand, East Coast							
1. จ.ชลบุรี	Chonburi*				18.3	398.1	1204.1	+ 59.2
2. อ.พนัสนิคม	Phanat Nikhom				14.2	236.6		
3. อ.บ้านบึง	Ban Bung				14.1	189.3		
4. อ.พานทอง	Phan Thong				32.5	32.5		
7. อ.สัตหีบ	Sattahip*						559.8	- 300.5
8. จ.ระยอง	Rayong*			24.2	3.8	290.5	804.5	- 166.4
10. อ.แกลง	Klaeng		50.8		15.2	420.0		
11. จ.จันทบุรี	Chanthaburi*						2159.8	- 487.0
13. อ.ท่าใหม่	Tha Mai				22.5	300.4		
15. จ.ตราด	Trat				17.8	135.3	2512.2	- 727.9
18. อ.คลองใหญ่	Khlong Yai*						4086.0	- 306.1
ชายฝั่งทะเลตะวันตก	Gulf of Thailand West Coast							
1. จ.เพชรบุรี	Phetburi				27.1	193.8	841.8	+ 174.7
2. อ.บ้านแหลม	Ban Laem				6.6	126.3		
3. จ.ประจวบคีรีขันธ์	Prachuap Khirikhan*						539.7	- 133.3
4. อ.หัวหิน	Hua Hin*						427.3	- 229.3
5. จ.ชุมพร	Chumphon*						960.6	- 361.4
9. จ.สุราษฎร์ธานี	Bandon*				1.2	79.6	818.8	- 38.0
11. อ.บ้านนาสาร	Ban Nasan				20.7	129.6		
12. จ.นครศรีธรรมราช	Nakhon Sithammarat*						840.6	- 427.6
16. อ.ทุ่งสง	Thung Song				12.0	82.6		
18. จ.พัทลุง	Phatthalung	3.3				51.2	706.6	- 288.5

สถานีฝน	Station	วันที่และจำนวนน้ำฝนเป็นมิลลิเมตร Date and amount of rainfall in m.m. กันยายน September				ฝนรวม มม. Total m.m.	ฝนรวมตั้งแต่ 1 ม.ค. Accumulative rain-fall Since Jan.1	
		26	27	28	29		ฝนจริง Actual	สูง(+)ต่ำ(-)กว่าปกติ Above(+) Below(-) Normal
20.จ.สงขลา	Songkhla*						839.4	+ 36.8
22.อ.หาดใหญ่	Hat Yai				10.0	13.2		
27.อ.ปานาเระ	Panare				20.2	20.2		
29.จ.นราธิวาส	Narathiwat*						1011.4	- 386.2
ภาคใต้ฝั่งทะวันตก	Southern Part West Coast							
1.จ.ระนอง	Ranong*						3173.1	- 856.7
3.จ.พังงา	Phang Nga						1539.0	- 501.7
4.อ.ตะกั่วป่า	Takua Pa				12.5	279.6		
8.สนามบินภูเก็ต	Phuket Airport*						1536.7	- 201.3
10.อ.คลองท่อม	Khlong Thom		17.9	18.9	0.8	164.7		
15.จ.สตูล	Satun						1501.3	+ 441.8

พิมพ์ที่โรงพิมพ์ กรมอุตุนิยมวิทยา บางกะปี พระนคร
กรมอุตุนิยมวิทยา เจ้าของ
นาวาโท ธำรง กิติสิน ผู้พิมพ์ผู้โฆษณา พ.ศ. ๒๕๐๖

กรมอุตุนิยมวิทยา สำนักนายกรัฐมนตรี

รายงานอากาศประจำสัปดาห์ ระหว่างวันที่ ๗ ถึง ๑๓ ตุลาคม ๒๕๐๖

ฉบับที่ ๔๑ / ๒๕๐๖

พลเรือโท สนิธ เวสารัชชนันท์

อธิบดีกรมอุตุนิยมวิทยา

METEOROLOGICAL DEPARTMENT

OFFICE OF THE PRIME MINISTER

BANGKOK THAILAND

WEEKLY WEATHER REPORT

DURING THE PERIOD OCTOBER 7 — 13, 1963

No. 41 / 1963

Sanit Vesa — rajananda

Vice Admiral, Director General

การคาดคะเนลักษณะอากาศใน ๗ วันข้างหน้า

ตั้งแต่วันที่ ๑๔ – ๒๐ ตุลาคม ๒๕๐๖

ภาคเหนือ ภาคตะวันออกเฉียงเหนือ	คาดว่า จะมีฝนเล็กน้อยเป็นบางแห่งในครึ่งแรกของสัปดาห์ และอากาศจะโปร่งโดยทั่วไปในครึ่งหลังของสัปดาห์
ภาคกลาง อ่าวไทย ฝั่งตะวันออก	คาดว่า จะมีฝนหรือฝนฟ้าคะนองเป็นแห่ง ๆ ในครึ่งแรกของสัปดาห์ ส่วนในครึ่งหลังของสัปดาห์จะมีฝนเล็กน้อยเป็นบางแห่ง
อ่าวไทย ฝั่งตะวันตก	คาดว่า จะมีฝนและฝนฟ้าคะนองทั่วไปตลอดสัปดาห์
ภาคใต้ ฝั่งตะวันตก	คาดว่า จะมีฝนทั่วไปตลอดสัปดาห์
พระนคร และ ธนบุรี	คาดว่า จะมีฝนหรือฝนฟ้าคะนองในครึ่งแรกของสัปดาห์ ส่วนในครึ่งหลังของสัปดาห์อากาศโปร่งเป็นส่วนมาก

กรมอุตุนิยมวิทยา

๑๔/ ๑๐ /๒๕๐๖

Weather Outlook for the next seven days

From October 14 – 20, 1963

Northern Part: Northeastern Part:	Expected isolated light showers in the first half of the week and generally fair in the second half.
Central Part: Gulf of Thailand, East Coast:	Expected scattered showers or thundershowers in the first half of the week and isolated light showers in the rest of the week.
Gulf of Thailand, West Coast:	Expected widespread showers and thundershowers throughout the week.
Southern Thailand, West Coast:	Expected widespread rains throughout the week.
Bangkok and Thonburi:	Expected showers or thundershowers in the first half of the week and mainly fair in the rest of the week.

Meteorological Department
14 / 10 / 1963

ลักษณะอากาศทั่วไปในรอบสัปดาห์

ระหว่างวันที่ ๗ – ๑๓ ตุลาคม ๒๕๐๖

๑. เมื่อวันที่ ๙ ต.ค. พายุดีเปรสชั่นอย่างอ่อน ๆ ได้ก่อตัวขึ้นในทะเลจีนใต้ และได้เคลื่อนเข้าสู่อ่าวไทย แล้วได้สลายตัวไปก่อนที่จะเคลื่อนถึงฝั่งตะวันออกของภาคใต้เมื่อวันที่ ๑๑ ต.ค.

๒. ร่องมรสุมซึ่งมีกำลังแรงและเมื่อสัปดาห์ก่อนได้พาดผ่านภาคกลางของประเทศไทยนั้น ในตอนต้นสัปดาห์ได้เลื่อนลงมาทางใต้ โดยได้พาดผ่านบริเวณอ่าวไทย. ในตอนปลายสัปดาห์ร่องมรสุมนี้ได้พาดผ่านภาคใต้ของประเทศไทย

๓. ในภาคเหนือและตอนเหนือของภาคตะวันออกเฉียงเหนือปรากฏว่ายังคงมีฝนดีในระหว่าง ๒ วันแรกของสัปดาห์ หลังจากนั้นมีฝนเล็กน้อยเป็นบางแห่ง มีฝนและฝนฟ้าคะนองเป็นแห่ง ๆ ในบริเวณตอนใต้ของภาคตะวันออกเฉียงเหนือ ภาคกลาง และบริเวณฝั่งตะวันออกของอ่าวไทย ปริมาณฝนรวมประจำสัปดาห์ในภาคเหนือ,ภาคตะวันออกเฉียงเหนือ,ภาคกลาง และบริเวณฝั่งตะวันออกของอ่าวไทยต่ำกว่าเมื่อสัปดาห์ที่แล้วมาก. ในภาคใต้มีฝนเล็กน้อยถึงปานกลางเกือบทั่วไปตลอดสัปดาห์

กรมอุตุนิยมวิทยา

๑๔/ ๑๐ /๒๕๐๖

General Situation

Period October 7 – 13, 1963

1. On Oct. 9, a weak depression was developing in the South China Sea and moving westwards to the Gulf of Thailand then dissipated on Oct. 11 before approaching the East Coast of Southern Thailand.

2. The active monsoon trough, lying across Central Thailand in the previous week, began to move southwards into the Gulf of Thailand in the beginning of the week and extended across Southern Thailand in the latter period.

3. Substantial rains still distributed in Northern Thailand and the northern portion of Northeastern Thailand in the first two days of the week then few isolated occurred in the rest period. Scattered showers and thundershowers occurred in the southern portion of Northeastern Thailand, Central Thailand and the East Coast of the Gulf of Thailand. The weekly total amount of rainfall over Upper Thailand were much less than the previous week. Light to moderate rains scattered in Southern Thailand throughout the week.

Meteorological Department
13 / 10 /1963

แบบ อต.1603

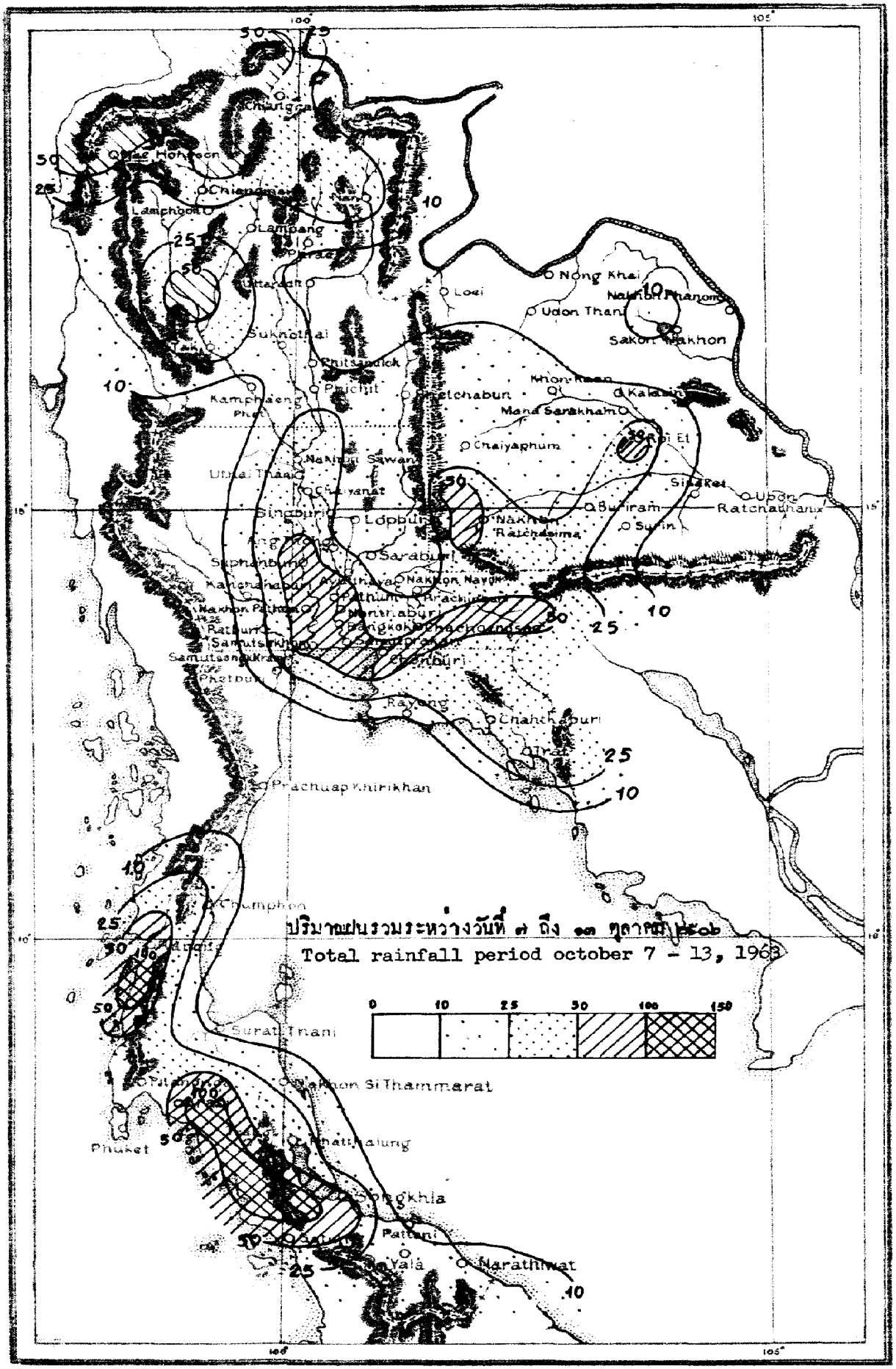

ปริมาณฝนรวมระหว่างวันที่ ๗ ถึง ๑๓ ตุลาคม ๒๕๐๖

Total rainfall period october 7 - 13, 1963

สถานีฝน	Station	วันที่และจำนวนน้ำฝนเป็นมิลลิเมตร Date and amount of rainfall in m.m. ตุลาคม October							ฝนรวม ม.ม. Total m.m.	ฝนรวมตั้งแต่ 1 ม.ค. Accumulative rain-fall Since Jan.1	
		7	8	9	10	11	12	13		ฝนจริง Actual	สูง(+)ต่ำ(-)กว่าปกติ Above(+) Below(-) Normal
ภาคเหนือ	Northern Part										
1.จ.เชียงราย	Chiangrai *	33.1	2.0	T			T		35.1	1299.1	-267.5
2.อ.แม่สาย	Mae Sai	..	..	..	..	..	..	..	..		
3.อ.เชียงแสน	Chiangsaen	28.3	8.0						36.3		
4.อ.แม่จัน	Mae Chan	49.8							49.8		
5.อ.เชียงของ	Chiangkhong		21.8						21.8		
6.อ.เทิง	Thoeng	2.8							2.8		
7.อ.แม่สรวย	Mae Sruai	32.0	7.5	9.5					49.0		
8.อ.เชียงคำ	Chiangkham										
9.อ.พาน	Phan	17.3							17.3		
10.อ.เวียงป่าเป้า	Wiang Pa Pao	12.3							12.3		
11.อ.พะเยา	Phayao	8.9							8.9		
12.จ.แม่ฮ่องสอน	Mae Hongson*	55.3	9.6				1.3		66.2	..	..
13.อ.ปาย	Pai*	..	..	..	..	..	..	..	..		
14.อ.ขุนยวม	Khun Yuam	43.5	5.0						48.5		
15.อ.แม่สะเรียง	Mae Sariang*	21.2	T					1.1	22.3	1042.7	-165.5
16.จ.เชียงใหม่	Chiangmai*	20.4	12.9	0.3			0.5		34.1	839.8	-345.5
17.อ.ฝาง	Fang	15.1	10.1	28.7					53.9		
18.อ.เชียงดาว	Chiangdao		9.8						9.8		
19.อ.แม่แตง	Mae Taeng	11.2	1.8						13.0		
20.อ.ดอยสะเก็ด	Doi Saket	5.8	7.7						13.5		
21.อ.หางดง	Hang Dong	9.3	3.8						13.1		
22.อ.สันทราย	San Sai	30.7	13.0			6.7	0.3		50.7		
23.อ.สันป่าตอง	San Pa Tong	12.8							12.8		
24.อ.สันกำแพง	San Kamphaeng	11.2				0.3			11.5		
25.อ.จอมทอง	Chom Thong	20.1							20.1		
26.อ.ฮอด	Hot	17.3	5.4						22.7		
27.จ.ลำพูน	Lamphun	5.8	8.9						14.7		
28.จ.ลำปาง	Lampang*	21.4	1.6						23.0	895.2	- 41.9
29.อ.แจ้ห่ม	Chae Hom	45.6							45.6		
30.อ.สบปราบ	Sop Prap	33.4	6.6						40.0		
31.อ.เกาะคา	Ko Kha	6.2	6.8						13.0		
32.อ.เถิน	Thoen	33.2	21.5						54.7		
33.จ.แพร่	Phrae	38.5							38.5		
34.สนามบินแพร่	Phrae Airport*	13.6						3.4	17.0	981.6	+ 43.0
35.อ.สูงเม่น	Sung Men										
36.จ.น่าน	Nan*	14.0	15.0			0.4		T	29.4	1303.1	+229.3
37.อ.ทุ่งช้าง	Thung Chang	..	..	..	..	..	..	..	..		

สถานีฝน	Station	วันที่และจำนวนน้ำฝน เป็นมิลลิเมตร Date and amount of rainfall in m.m. ตุลาคม October 7	8	9	10	11	12	13	ฝนรวม ม.ม. Total m.m.	ฝนรวมตั้งแต่ 1 ม.ค. Accumulative rain-fall Since Jan.1 ฝนจริง Actual	สูง(+)ต่ำ(-)กว่าปกติ Above(+) Below(-) Normal
38.อ.บ้านน้อย	Na Noi		23.8						23.8		
39.จ.อุตรดิตถ์	Uttaradit*	5.4							5.4	1249.0	-139.4
40.อ.ลับแล	Lap Lae	9.5							9.5		
41.อ.น้ำปาด	Nam Pat										
42.จ.ตาก	Tak	32.1	2.8						34.9		
43.สนามบินตาก	Tak Airport*	25.8	12.6			T		1.3	39.7	985.1	+291.6
44.อ.บ้านตาก	Ban Tak	28.8	14.3						43.1		
45.อ.แม่สอด	Mae Sot*	12.2	11.2						23.4	1609.2	+182.1
46.เขื่อนภูมิพล	Bhumibol Dam*	39.?	5.3					11.0	56.0		
47.จ.สุโขทัย	Sukhothai	11.5							11.5	820.3	-390.3
48.อ.สวรรคโลก	Sawankhalok										
49.อ.กงไกรลาศ	Kongkrailat	..	...	..	..	..	..	..	..		
50.จ.พิษณุโลก	Phitsanulok*	T				10.7			10.7	1277.7	+ 15.7
51.อ.พรหมพิราม	Phrom Phiram	..	..	..	..	..	..	..	..		
52.อ.วังทอง	Wang Thong					5.3			5.3		
53.จ.กำแพงเพชร	Kamphaeng Phet	3.9							3.9	856.6	+107.5
54.จ.พิจิตร	Phichit					12.3			12.3	1269.1	- 27.1
55.อ.บางมูลนาค	Bang Munnak					2.0			2.0		
56.อ.ตะพานหิน	Taphanhin			2.7		27.1			29.8		
57.จ.เพชรบูรณ์	Phetchabun*	6.1				5.9		0.5	12.5	1580.3	+478.4
58.อ.หล่มเก่า	Lom Kao	7.4							7.4		
59.อ.หล่มสัก	Lom Sak	7.5							7.5		
60.อ.ชนแดน	Chon Daen	..	..	..	..	..	..	..	..		
<u>ภาคตะวันออกเฉียงเหนือ</u>	<u>Northeastern Part</u>										
1.จ.เลย	Loei*	8.9		T			T		8.9	980.8	-217.7
2.อ.ท่าลี่	Tha Li	..	..	..	..	..	..	..	..		
3.อ.เชียงคาน	Chiangkhan	2.5							2.5		
4.อ.ด่านซ้าย	Dan Sai	11.3							11.3		
5.จ.หนองคาย	Nong Khai									1571.3	- 24.4
6.อ.บึงกาฬ	Bung Kan										
7.อ.โพนพิสัย	Phon Phisai										
8.อ.ท่าบ่อ	Tha Bo	8.7							8.7		
9.จ.อุดรธานี	Udon Thani*	4.1							4.1	1342.5	+ 70.0
10.อ.บ้านผือ	Ban Phu										
11.อ.หนองหาน	Nong Han										
12.จ.สกลนคร	Sakon Nakhon*									1629.9	+214.1
13.อ.วานรนิวาส	Wanon Niwat										
14.อ.พรรณานิคม	Phanna Nikhom		10.0						10.0		

สถานีฝน	Station	วันที่และจำนวนน้ำฝนเป็นมิลลิเมตร Date and amount of rainfall in m. m. ตุลาคม October							ฝนรวม ม.ม. Total m. m.	ฝนรวมตั้งแต่ 1 ม.ค. Accumulative rain-fall Since Jan. 1	
		7	8	9	10	11	12	13		ฝนจริง Actual	สูง(+)ต่ำ(-)กว่าปกติ Above(+) Below(-) Normal
15.จ.นครพนม	Nakhon Phanom*			4.0					4.0	2635.9	+550.9
16.อ.บ้านแพง	Ban Phaeng										
17.อ.ท่าอุเทน	Tha Uten										
18.อ.นาแก	Na Kae										
19.อ.ธาตุพนม	That Phanom										
20.อ.มุกดาหาร	Mukdahan*	0.3		T				T	0.3	1264.0	- 42.5
21.จ.ชัยภูมิ	Chaiyaphum*	16.8	1.8						18.6	1164.9	+338.8
22.อ.ภูเขียว	Phu Khieo										
23.อ.เกษตรสมบูรณ์	Kaset Sombun										
24.อ.คอนสวรรค์	Khon Sawan										
25.อ.จตุรัส	Chaturat										
26.อ.บำเหน็จณรงค์	Bamnet Narong	21.6							21.6		
27.จ.ขอนแก่น	Khon Kaen*	7.5				0.2	3.1		10.8	1212.2	+ 3.5
28.อ.น้ำพอง	Nam Phong										
29.อ.ภูเวียง	Phu Wiang										
30.อ.ชุมแพ	Chum Phae	10.7							10.7		
31.อ.ชนบท	Chonnabot	2.1							2.1		
32.อ.มัญจาคีรี	Mancha Khiri										
33.อ.พล	Phon										
34.จ.มหาสารคาม	Maha Sarakham ≫								1.7	1151.6	- 33.2
35.อ.พยัคฆภูมิพิสัย	Phayakkhaphum Phisai										
36.อ.บรบือ	Borabu										
37.จ.กาฬสินธุ์	Kalasin									1003.8	-374.8
38.อ.สหัสขันธ์	Sahatsakhan										
39.อ.ยางตลาด	Yang Talat	0.1	3.8		0.5				4.4		
40.อ.กันทรวิชัย	Kanthara Wichai		1.3		5.5				6.8		
41.อ.กมลาไสย	Kamalasai										
42.จ.ร้อยเอ็ด	Roi Et*					T	T	T	T	1265.0	- 24.3
43.อ.โพนทอง	Phon Thong										
44.อ.เสลภูมิ	Selaphum										
45.อ.ธวัชบุรี	Thawatburi										
46.อ.จตุรพักตรพิมาน	Chaturaphak Phiman	68.3							68.3		
47.อ.เกษตรวิสัย	Kaset Wisai					24.4			24.4		
48.อ.สุวรรณภูมิ	Suwannaphum	2.5			0.1				2.6		
49.จ.นครราชสีมา	Nakhon Ratchasima*	28.3	1.1			12.2	3.1	0.1	44.8	1181.2	+162.0
50.อ.บัวใหญ่	Bua Yai										
51.อ.พิมาย	Phimai	5.3	2.4				13.0		20.7		
52.อ.จักราช	Chakkarat					33.4	5.4		38.8		

สถานีฝน	Station	วันที่และจำนวนน้ำฝนเป็นมิลลิเมตร Date and amount of rainfall in m.m. ตุลาคม October							ฝนรวม ม.ม. Total m.m.	ฝนรวมตั้งแต่ 1 ม.ค. Accumulative rain-fall Since Jan.1	
		7	8	9	10	11	12	13		ฝนจริง Actual	สูง(+)ต่ำ(-)กว่าปกติ Above(+) Below(-) Normal
53.อ.โชคชัย	Chok Chai										
54.อ.ดานขุนทด	Dan Khunthot	60.3	6.2		11.2				77.7		
55.อ.โนนไทย	Non Thai	5.3							5.3		
56.อ.สูงเนิน	Sung Noen		7.6			4.5			12.1		
57.อ.ปักธงชัย	Pak Thong Chai		63.5						63.5		
58.อ.สีคิ้ว	Si Khiu			13.8	2.4	3.6	5.3		25.1		
59.อ.ครบุรี	Khonburi	7.2	3.8			8.6			19.6		
60.จ.บุรีรัมย์	Buriram						38.5		38.5	1087.1	-187.8
61.อ.พุทไธสง	Phut Thai Song					4.3			4.3		
62.อ.ลำปลายมาศ	Lam Plai Mat				4.1				4.1		
63.อ.นางรอง	Nang Rong	12.1	11.3		1.0	5.0			29.4		
64.อ.ประโคนชัย	Prakhon Chai										
65.จ.สุรินทร์	Surin*					13.6	3.0	0.2	16.8	1201.7	+157.1
66.อ.ท่าตูม	Tha Tum				39.2				39.2		
67.อ.รัตนบุรี	Rattanaburi				21.2				21.2		
68.อ.ปราสาท	Prasat										
69.อ.สังขะ	Sangkha										
70.จ.ศรีสะเกษ	Sisaket →								26.5	1429.9	+204.9
71.อ.ราษีไศล	Rasisalai →									6.4	
72.อ.อุทุมพรพิสัย	Uthumphon Phisai →									27.5	
73.อ.กันทรารมย์	Kantharalom →									24.8	
74.อ.ขุขันธ์	Khukhan →									60.0	
75.กันทรลักษ์	Kantharalak										
76.จ.อุบลราชธานี	Ubon Ratchathani*	0.1			T		1.3	0.1	1.5	1447.4	-156.3
77.อ.เขมราฐ	Khemmarat	1.2							1.2		
78.อ.มหาชนะชัย	Maha Chana Chai										
79.อ.อำนาจเจริญ	Amnat Charoen										
80.อ.ยโสธร	Yasothon										
81.อ.ตระการพืชผล	Trakan Phut Phon	1.0							1.0		
82.อ.คำเขื่อนแก้ว	Kham Khuan Kaeo										
83.อ.เขื่องใน	Khuang Nai										
84.อ.โขงเจียม	Khong Chiam										
85.อ.พิบูลมังสาหาร	Phibun Mangsahan										
86.อ.เดชอุดม	Det Udom				3.7				3.7		
ภาคกลาง	Central Part										
1.จ.นครสวรรค์	Nakhon Sawan*	0.2						42.1	42.3	1014.3	- 90.4
2.อ.บรรพตพิสัย	Banphot Phisai										
3.อ.ลาดยาว	Lat Yao										

สถานีฝน	Station	วันที่และจำนวนน้ำฝนเป็นมิลลิเมตร Date and amount of rainfall in m. m. ตุลาคม October							ฝนรวม ม.ม. Total m. m.	ฝนรวมตั้งแต่ต้นปี Accumulative rain-fall Since Jan. 1	
		7	8	9	10	11	12	13		ฝนจริง Actual	สูง(+) ต่ำ(-) กว่าปกติ Above(+) Below(-) Normal
4.อ.ชุมแสง	Chumsaeng				30.0				30.0		
5.อ.พยุหคีรี	Phayuha Khiri	22.3		25.5					47.8		
6.จ.อุทัยธานี	Uthai Thani									958.2	-104.0
7.อ.หนองฉาง	Nong Chang										
8.อ.หนองขาหย่าง	Nong Kha Yang										
9.จ.ชัยนาท	Chainat	1.3			12.1				13.4	979.7	-182.6
10.อ.มโนรมย์	Manorom	1.4							1.4		
11.อ.วัดสิงห์	Wat Sing				2.8				2.8		
12.จ.สิงห์บุรี	Singburi									..	..
13.อ.อินทร์บุรี	Inburi	10.2			18.2				28.4		
14.อ.บางระจัน	Bangrachan	3.5			29.3				32.8		
15.อ.พรหมบุรี	Phromburi	11.0			5.0				16.0		
16.จ.ลพบุรี	Lopburi*			T	T	5.2	8.0		13.2	1057.2	-114.8
17.อ.บ้านหมี่	Ban Mi	3.1							3.1		
18.อ.ไชยบาดาล	Chai Badan										
19.อ.ท่าวุ้ง	Tha Wung										
20.จ.สุพรรณบุรี	Suphanburi*	9.8		8.5	30.0	T	5.2		53.5	877.6	-231.7
21.อ.เดิมบางนางบวช	Doembang Nangbuat	23.9			4.1				28.0		
22.อ.ศรีประจันต์	Si Prachan	19.0			15.0				34.0		
23.อ.สองพี่น้อง	Song Phi Nong	..	..	..	..	..	..	..	..		
24.จ.อ่างทอง	Ang Thong						4.1		4.1	1171.3	- 39.0
25.อ.โพธิ์ทอง	Pho Thong	0.2			10.2				10.4		
26.อ.ไชโย	Chaiyo										
27.อ.วิเศษไชยชาญ	Wiset Chaichan				32.8				32.8		
28.อ.ป่าโมก	Pa Mok				3.1				3.1		
29.จ.สระบุรี	Saraburi									1280.0	- 80.0
30.อ.หนองแค	Nong Khae			16.7		1.5			18.2		
31.อ.แก่งคอย	Kaeng Khoi										
32.จ.พระนครศรีอยุธยา	Ayutthaya									..	..
33.อ.บางไทร	Bang Sai										
34.อ.บางบาล	Bang Ban			2.3					2.3		
35.อ.เสนา	Sena				60.1				60.1		
36.อ.ท่าเรือ	Tha Rua			30.8					30.8		
37.อ.ผักไห่	Phak Hai				41.2				41.2		
38.อ.บางปะอิน	Bang Pa-in	17.2			24.3				41.5		
39.จ.นครนายก	Nakhon Nayok					9.4			9.4	1680.0	-300.0
40.อ.ปากพลี	Pak Phli		9.7						9.7		
41.อ.บ้านนา	Ban Na										

สถานีฝน	Station	วันที่และจำนวนน้ำฝนเป็นมิลลิเมตร Date and amount of rainfall in m.m. ตุลาคม October							ฝนรวม ม.ม. Total m.m.	ฝนรวมตั้งแต่ 1 ม.ค. Accumulative rainfall Since Jan.1	
		7	8	9	10	11	12	13		ฝนจริง Actual	สูง(+)ต่ำ(-)กว่าปกติ Above(+) Below(-) Normal
42.จ.ปราจีนบุรี	Prachinburi*	T		T		2.3	18.7		21.0	2038.1	+155.2
43.อ.บ้านสร้าง	Ban Sang						10.2		10.2		
44.อ.ศรีมหาโพธิ์	Si Maha Pho										
45.อ.กบินทร์บุรี	Kabinburi	0.6				10.0			10.6		
46.อ.วัฒนานคร	Watthana Nakhon						18.8		18.8		
47.อ.อรัญประเทศ	Aranyaprathet*	1.3	7.0		9.0		34.1		51.4	1200.0	-285.7
48.จ.ปทุมธานี	Pathum Thani			17.8	36.2		17.8		71.8	1282.0	-115.6
49.อ.ธัญบุรี	Thanyaburi				19.7	3.3	17.5		40.5		
50.จ.นนทบุรี	Nonthaburi	59.6							59.6	1402.4	+170.5
51.อ.บางบัวทอง	Bang Bua Thong	2.1	1.2		17.3				20.6		
52.จ.กาญจนบุรี	Kanchanaburi*	8.9			3.6	1.0		T	13.5	935.5	+ 14.1
53.อ.ท่าม่วง	Tha Muang										
54.จ.นครปฐม	Nakhon Pathom	..	..	..	..	..	..	..	..	..	..
55.อ.นครชัยศรี	Nakhon Chai Si										
56.จ.ธนบุรี	Thonburi	..	..	..	..	..	..	..	..	..	..
57.จ.พระนคร	Bangkok*	2.2	0.4	T	0.6	3.4	2.6	19.0	28.2	1423.6	+ 50.7
58.สนามบินดอนเมือง	Don Muang*	1.0	10.0		18.3	0.5	8.7	12.9	51.4	1283.6	-147.8
59.อ.บางเขน	Bang Khen					3.6	4.1	46.4	54.1		
60.อ.มีนบุรี	Minburi			8.4	6.5	12.4	14.8		42.1		
61.อ.ลาดกระบัง	Lat Krabang				8.2	..	..	..	..		
62.อ.บางนา	Bang Na*				8.2	2.5	11.8	25.9	48.4		
63.จ.ฉะเชิงเทรา	Chachoengsao					27.1	22.1		49.2	1149.2	- 57.5
64.จ.ราชบุรี	Ratburi									1133.3	+191.3
65.อ.บ้านโป่ง	Ban Pong	25.0			1.1	1.2			27.3		
66.อ.ปากท่อ	Pak Tho			14.2					14.2		
67.อ.โพธาราม	Photharam			12.3	7.9				20.2		
68.จ.สมุทรสงคราม	Samut Songkhram									..	..
69.อ.อัมพวา	Amphawa										
70.อ.บางคนที	Bang Khonthi										
71.จ.สมุทรสาคร	Samut Sakhon	68.1			2.3		9.8		80.2	1099.1	-199.5
72.จ.สมุทรปราการ	Samut Prakan				29.1				29.1	1188.9	-260.7
73.อ.บางพลี	Bang Phli				6.1				6.1		
74.อ.พระประแดง	Phrapradaeng	2.1		11.5	29.1	8.8	3.9		55.4		
75.บางปู	Bang Pu	..	..	..	..	..	..	..	..		
76.ป้อมพระจุลฯ	Pom Phrachun*			0.3		0.4		5.1	5.8		
ชายไทยฝั่งตะวันออก	Gulf of Thailand East Coast										
1.จ.ชลบุรี	Chonburi*	1.0		1.5	2.8	28.7	13.3	0.2	47.5	1398.4	-104.7
2.อ.พนัสนิคม	Phanat Nikhom	10.0				10.3	14.2		34.5		

สถานีฝน	Station	วันที่และจำนวนน้ำฝนเป็นมิลลิเมตร Date and amount of rainfall in m.m. ตุลาคม October							ฝนรวม ม.ม. Total m.m.	ฝนรวมตั้งแต่ 1 ม.ค. Accumulative rain-fall Since Jan.1	
		7	8	9	10	11	12	13		ฝนจริง Actual	สูง(+)ต่ำ(-)กว่าปกติ Above(+) Below(-) Normal
3.อ.บ้านบึง	Ban Bung										
4.อ.พานทอง	Phan Thong										
5.อ.ศรีราชา	Si Racha										
6.อ.สีชัง	Si Chang*	1.7	63.2	5.8		3.6	0.4	0.3	73.7		
7.อ.สัตหีบ	Sattahip*	0.4			2.2	1.0	T	1.0	4.6	681.6	-318.9
8.จ.ระยอง	Rayong*			4.7			2.0		6.7	1001.6	-107.0
9.อ.บ้านค่าย	Ban Khai			6.2					6.2		
10.อ.แกลง	Klaeng		30.4						30.4		
11.จ.จันทบุรี	Chanthaburi*	T	2.2	2.5	15.0	5.0	13.1		37.8	2428.9	-373.9
12.อ.โป่งน้ำร้อน	Pong Namron	..	..	..	..	..	..	..	..		
13.อ.ท่าใหม่	Tha Mai			2.1			43.8		45.9		
14.อ.มะขาม	Makham				19.8				19.8		
15.จ.ตราด	Trat				27.3				27.3	2677.8	-810.2
16.อ.เขาสมิง	Khao Saming	..	..	..	..	..	..	..	..		
17.อ.แหลมงอบ	Laem Ngop	..	..	..	..	..	..	..	..		
18.อ.คลองใหญ่	Khlong Yai*		5.2			6.5	9.3		21.0	4317.7	-262.6
<u>ฝั่งอ่าวไทยฝั่งตะวันตก</u>	<u>Gulf of Thailand West Coast</u>										
1.จ.เพชรบุรี	Phetburi									962.7	+114.5
2.อ.บ้านแหลม	Ban Laem				3.4				3.4		
3.จ.ประจวบคีรีขันธ์	Prachuap Khirikhan*									602.3	-150.5
4.อ.หัวหิน	Hua Hin*	1.3		1.6				3.0	5.9	512.2	-288.7
5.จ.ชุมพร	Chumphon*	T			T				T	1038.5	-433.1
6.อ.ท่าแซะ	Tha Sae				23.5				23.5		
7.อ.สวี	Sawi										
8.อ.หลังสวน	Lang Suan				19.6				19.6		
9.จ.สุราษฎร์ธานี	Bandon*	1.1			T		5.8		6.9	985.0	+ 33.9
10.อ.ไชยา	Chaiya										
11.อ.บ้านนาสาร	Ban Nasan					9.2			9.2		
12.จ.นครศรีธรรมราช	Nakhon Si Thammarat*	T			T	23.3			23.3	887.6	-490.7
13.อ.สิชล	Sichon	..	..	..	..	..	..	..	..		
14.อ.ฉวาง	Chawang										
15.อ.ร่อนพิบูลย์	Ron Phibun										
16.อ.ทุ่งสง	Thung Song		2.0	1.0	2.4				5.4		
17.อ.ปากพนัง	Pak Phanang	0.4			13.7				14.1		
18.จ.พัทลุง	Phatthalung	35.9							35.9	746.0	-362.6
19.อ.เขาชัยสน	Khao Chai Son		3.3			20.1			23.4		
20.จ.สงขลา	Songkhla*	1.5	0.6	0.2					2.3	920.8	+ 47.4
21.อ.รัตภูมิ	Rattaphum										

สถานีฝน	Station	วันที่และจำนวนน้ำฝนเป็นมิลลิเมตร Date and amount of rainfall in m.m. ตุลาคม October							ฝนรวม ม.ม. Total m.m.	ฝนรวมตั้งแต่ 1 ม.ค. Accumulative rain-fall Since Jan.1	
		7	8	9	10	11	12	13		ฝนจริง Actual	สูง(+)ต่ำ(-)กว่าปกติ Above(+) Below(-) Normal
22.อ.หาดใหญ่	Hat Yai					29.2	50.3		79.5		
23.อ.สะเดา	Sadao				7.8				7.8		
24.จ.ปัตตานี	Pattani		2.2						2.2	..	..
25.อ.หนองจิก	Nong Chik										
26.อ.ยะหริ่ง	Yaring										
27.อ.ปะนาเระ	Panare										
28.จ.ยะลา	Yala										
29.จ.นราธิวาส	Narathiwat*	T							T	1060.4	-449.9
30.อ.ตากใบ	Tak Bai	12.4	1.5			10.9			24.8		
31.อ.ยี่งอ	Yi Ngo			22.4					22.4		
ภาคใต้ฝั่งตะวันตก	Southern Part West Coast										
1.จ.ระนอง	Ranong*	1.0	1.4	T	21.2	9.5	61.9		95.0	3485.9	-812.0
2.อ.กระบุรี	Kraburi	..	..	..	..	..	..	..	..		
3.จ.พังงา	Phang Nga				7.2		28.7		35.9	1700.3	-470.7
4.อ.ตะกั่วป่า	Takua Pa										
5.อ.ตะกั่วทุ่ง	Takua Thung			8.4	13.6				22.0		
6.อ.ท้ายเหมือง	Thai Muang	1.5							1.5		
7.จ.ภูเก็ต	Phuket*	..	..	..	..	..	..	..	..		
8.สนามบินภูเก็ต	Phuket Airport*	25.3			1.0	6.4	8.0		40.7	1759.5	-112.8
9.จ.กระบี่	Krabi	..	..	..	..	..	..	..	..		
10.อ.คลองท่อม	Khlong Thom		69.2	60.7	6.8				136.7		
11.สนามบินตรัง	Trang Airport*	T	3.6	T	26.4	4.1	4.8	T	38.9	1462.8	-556.9
12.อ.ปะเหลียน	Pa Lian	9.0	47.1	28.4	34.8				119.3		
13.อ.สิเกา	Si Kao	5.3		32.1	18.0	1.0	2.0		58.4		
14.อ.ย่านตาขาว	Yan Ta Khao		3.7	25.9	38.8	35.4			103.8		
15.จ.สตูล	Satun	58.4	21.7	8.8					88.9	..	..
16.อ.ละงู	La Ngu										

หมายเหตุ ช่องว่าง = ไม่มีฝน

* = สถานีตรวจอากาศ

T = ฝนเล็กน้อยวัดไม่ได้

.. = ไม่มีรายงาน

Remark Blank = No rain

* = Synoptic Station

T = Trace

.. = No report

อุณหภูมิสูงสุดและต่ำสุดประจำวันที่ ๗ ถึง ๑๓ ตุลาคม ๒๕๐๖

Daily Max. and Min. Temperature **October 7 - 13, 1963**

สถานี	Station	อุณหภูมิสูงสุดและต่ำสุดเป็นองศา ซ. Max. and Min. Temperature in degree C.							สูงสุดเฉลี่ย ต่ำสุด Average Max. Min.	เฉลี่ยในสัปดาห์ Weekly Mean	ค่าปกติประจำเดือน Monthly Normal
		7	8	9	10	11	12	13			
ภาคเหนือ	Northern Part										
เชียงราย	Chiangrai	26.4 21.5	29.0 21.1	32.2 21.5	.. 20.8	33.5 ..	32.0 21.7	32.0 20.5	30.9 21.2	26.1	25.5
แม่ฮองสอน	Mae Hongson	.. 22.9	.. 22.2	31.8 22.6	33.0 23.3	.. 23.3	35.0 23.7	32.0 22.6	33.0 22.9	28.0	27.2
ปาย	Pai	..	..	..	..	..	..	..	..	..	..
ขุนยวม	Khun Yuam	..	..	..	..	..	..	..	..	..	..
แม่สะเรียง	Mae Sariang	31.2 23.0	32.7 23.1	33.1 23.0	34.2 22.7	36.0 23.7	35.6 23.8	34.5 22.8	33.9 23.2	28.6	27.3
เชียงใหม่	Chiangmai	.. 22.9	29.6 21.6	31.3 23.2	31.9 22.5	32.8 23.2	.. 23.1	32.5 22.6	31.6 22.9	27.3	26.2
ฝาง	Fang	25.1 ..	27.8 19.4	.. 20.4	33.0 ..	.. 21.1	..	..	..	..	..
ลำปาง	Lampang	27.6 23.2	30.2 22.8	35.5 22.9	.. 23.4	34.4 22.8	34.8 24.0	33.7 22.7	32.1 23.1	27.6	26.3
น่าน	Nan	28.8 23.7	31.5 23.4	33.9 23.2	33.7 23.8	35.0 23.8	34.7 23.8	34.5 22.8	33.3 23.5	28.4	27.0
แพร่	Phrae	28.8 21.4	32.0 22.0	32.4 22.0	33.8 21.0	34.8 22.0	34.7 22.2	33.0 22.0	32.9 21.8	27.4	26.9
อุตรดิตถ์	Uttaradit	30.0 22.8	34.0 23.2	33.8 22.8	35.5 22.8	36.1 23.8	35.5 24.0	34.0 24.0	34.4 23.3	28.9	28.2
ตาก	Tak	28.6 23.1	31.7 23.6	33.3 22.8	34.3 23.2	34.8 ..	33.9 24.7	33.9 24.1	33.8 23.8	28.2	26.6
เขื่อนภูมิพล	Bhumibol Dam	27.9 ..	30.9 22.5	.. 22.9	33.5 ..	35.2 24.2	34.0 24.2	34.1 23.8	32.6 23.5	28.1	..
แม่สอด	Mae Sot	30.8 22.8	31.4 23.0	32.8 22.8	33.8 23.1	34.4 24.2	35.0 23.1	35.5 23.8	33.4 23.2	28.3	27.2
พิษณุโลก	Phitsanulok	29.5 24.0	32.8 24.2	33.0 24.8	34.1 24.3	34.7 25.0	34.0 23.5	34.7 24.7	33.3 24.4	28.9	28.1
เพชรบูรณ์	Phetchabun	23.5 22.8	33.0 22.5	34.2 23.7	34.0 22.8	34.5 23.7	34.2 24.0	35.2 23.4	33.5 23.3	28.4	26.8
ภาคตะวันออกเฉียงเหนือ	Northeastern Part										
เลย	Loei	30.0 22.7	31.5 22.8	31.8 22.2	34.3 22.7	34.6 23.0	34.3 23.1	33.2 22.6	32.8 22.7	27.8	25.3
อุดรธานี	Udon Thani	30.4 23.1	32.7 23.1	33.9 23.9	33.5 23.6	34.8 23.7	34.2 24.2	33.4 23.5	33.2 23.6	28.4	26.8
นครพนม	Nakhon Phanom	31.3 22.4	31.6 23.5	31.6 21.5	33.0 23.0	33.0 22.3	33.4 22.9	32.6 22.4	32.4 22.6	27.5	25.8
มุกดาหาร	Mukdahan	32.0 22.2	32.4 22.5	32.2 21.8	32.7 22.4	33.1 22.8	33.0 23.2	32.5 22.7	32.6 22.5	27.6	26.2
สกลนคร	Sakon Nakhon	32.4 22.9	31.0 22.2	32.4 22.2	33.0 23.0	32.8 22.8	33.3 22.3	32.7 21.8	32.5 22.5	27.5	26.2
ขอนแก่น	Khon Kaen	31.3 23.2	32.2 23.2	32.8 23.5	34.2 24.7	33.7 25.2	34.2 24.7	32.8 23.7	33.0 24.0	28.5	26.8
ร้อยเอ็ด	Roi Et	31.6 24.0	32.2 24.0	33.1 24.0	33.0 24.6	32.1 25.5	33.8 25.5	32.6 24.2	32.6 24.5	28.6	26.4
ชัยภูมิ	Chaiyaphum	29.7 23.7	30.9 23.1	31.4 23.6	32.3 24.4	32.9 24.5	32.5 24.4	32.3 25.2	31.7 24.1	27.9	..
อุบลราชธานี	Ubon Ratchathani	31.5 22.7	32.4 23.5	34.0 23.7	33.5 24.0	32.3 25.3	33.2 25.4	32.1 23.6	32.8 24.0	28.4	26.4
สุรินทร์	Surin	32.0 23.3	31.0 22.6	32.0 22.3	32.6 23.4	32.7 24.5	33.1 24.7	32.0 23.4	32.2 23.4	27.8	27.0
นครราชสีมา	Nakhon Ratchasima	29.4 22.3	31.7 22.6	31.7 24.2	33.6 24.7	32.8 23.0	33.4 22.5	32.2 20.4	32.1 22.8	27.5	26.6

สถานี	Station	อุณหภูมิสูงสุดและต่ำสุดเป็นองศา ซ. Max. and Min. Temperature in degree C.							เฉลี่ยสูงสุด ต่ำสุด Average Max. Min.	เฉลี่ยในสัปดาห์ Weekly Mean	ค่าปกติประจำเดือน Monthly Normal
		7	8	9	10	11	12	13			
ภาคกลาง	Central Part										
นครสวรรค์	Nakhon Sawan	.. 23.6	32.5 23.3	33.2 24.5	34.3 24.1	34.5 25.4	34.1 24.8	34.3 25.4	33.6 24.4	29.1	28.1
ลพบุรี	Lopburi	30.3 24.0	31.3 23.3	32.2 25.0	33.1 24.2	32.6 24.5	32.7 23.6	32.3 22.0	32.1 23.8	28.0	27.5
สุพรรณบุรี	Suphanburi	29.4 ..	32.1 22.8	31.8 25.5	33.2 24.6	32.6 22.5	33.1 25.4	30.4 22.9	31.8 24.0	27.9	27.5
กาญจนบุรี	Kanchanaburi	30.5 23.2	32.2 23.0	32.6 23.4	33.5 23.9	33.2 23.1	33.2 23.7	30.6 23.5	32.3 23.4	27.5	27.2
ปราจีนบุรี	Prachinburi	34.2 22.8	31.7 23.1	33.0 24.8	32.8 24.8	31.6 25.4	33.2 24.8	32.3 23.8	32.7 24.2	28.5	27.7
อรัญประเทศ	Aranyaprathet	31.0 23.9	30.5 23.2	31.0 25.1	32.9 23.9	32.7 24.4	33.0 24.2	32.0 20.6	31.9 23.6	27.7	27.4
พระนคร	Bangkok	29.3 23.2	32.1 24.2	32.8 25.2	33.2 24.2	32.8 24.4	32.6 24.3	32.4 25.1	32.2 24.4	28.3	27.7
ดอนเมือง	Don Muang	29.1 23.6	32.1 25.4	32.0 24.7	32.7 25.2	32.3 23.7	33.3 26.4	29.6 25.0	31.6 24.8	28.3	28.2
ป้อมพระจุล ฯ	Pom Phrachun	29.8 23.3	31.9 24.7	31.2 25.0	31.8 24.8	31.8 25.0	32.8 25.3	31.5 24.6	31.4 24.7	28.1	..
อ่าวไทยฝั่งตะวันออก	Gulf of Thailand, East Coast										
ชลบุรี	Chonburi	29.4 23.0	31.0 23.4	32.2 24.4	32.5 24.5	31.6 25.0	31.2 23.4	31.4 21.0	31.3 23.5	27.4	28.3
เกาะสีชัง	Ko Sichang	29.1 23.6	30.8 23.7	31.0 23.3	32.2 24.6	30.5 25.5	31.0 24.5	31.0 22.1	30.8 23.0	26.9	..
สัตหีบ	Sattahip	31.2 22.4	32.0 24.1	32.6 24.2	32.7 25.3	34.3 25.2	34.7 24.4	34.0 24.3	33.1 24.3	28.7	28.1
ระยอง	Rayong	.. ..	32.3 ..	32.7 25.5	24.1	.. ..	33.3 ..	23.4	.. ..	..	..
บ้านเพ	Ban Phe	.. 22.5	31.5 ..	.. 23.5	.. ..	.. ..	.. ..	.. 24.6	.. ..	..	..
จันทบุรี	Chanthaburi	30.5 22.4	32.7 22.2	33.2 23.0	32.4 23.4	31.1 22.9	33.0 22.5	31.7 22.0	32.1 22.6	27.4	27.4
แหลมงอบ	Laem Ngop	31.3 ..	31.6 23.0	22.8	.. ..	.. ..	.. ..	.. ..	.. ..	..	..
คลองใหญ่	Khlong Yai	30.3 21.9	29.6 21.8	29.3 21.9	30.1 21.7	22.0	.. ..	22.2	29.8 21.9	25.9	26.9
ภาคใต้ฝั่งตะวันออก	Southern Part, East Coast										
หัวหิน	Hua Hin	29.8 23.2	30.6 23.6	31.8 23.5	30.9 24.0	31.0 23.3	31.2 24.7	31.5 23.4	31.0 23.8	27.4	27.1
ประจวบคีรีขันธ์	Prachuap Khirikhan	31.0 23.8	31.5 23.2	31.8 22.7	31.8 22.8	31.0 23.3	32.3 22.9	32.2 22.2	31.7 23.0	27.4	26.7
ชุมพร	Chumphon	31.7 23.6	32.9 23.9	33.5 23.1	33.1 24.1	32.7 23.5	32.6 23.7	32.6 23.3	32.6 23.6	28.1	26.7
สุราษฎร์ธานี	Bandon	29.7 22.0	31.2 23.8	.. 23.5	31.6 23.4	31.9 23.6	31.6 ..	31.5 22.7	31.3 23.2	27.3	27.1
นครศรีธรรมราช	Nakhon Si Thammarat	30.6 23.4	31.2 23.8	32.4 22.6	32.9 22.6	31.6 22.8	31.2 23.0	32.4 22.2	31.8 22.9	27.4	27.1
สงขลา	SongKhla	29.4 22.8	31.3 23.7	32.0 24.0	32.1 23.2	32.5 24.4	28.5 22.5	32.2 21.8	31.1 23.2	27.2	27.6
นราธิวาส	Narathiwat	28.8 23.0	30.3 22.5	30.5 23.0	31.3 23.0	31.3 23.0	30.9 22.5	30.7 23.2	30.5 22.9	26.7	26.8
ภาคใต้ฝั่งตะวันตก	Southern Part, West Coast										
ระนอง	Ranong	30.1 22.6	31.1 23.2	30.9 22.1	30.5 22.8	31.0 23.2	32.0 22.7	30.4 22.0	30.8 22.7	26.8	26.0
ภูเก็ต	Phuket	28.0 23.3	28.5 23.5	30.8 23.8	29.7 24.0	30.1 24.5	30.2 24.2	30.2 23.4	29.9 23.8	26.9	26.7
ตรัง	Trang	29.4 23.1	31.6 23.2	32.1 22.5	32.0 22.7	31.0 23.3	30.6 22.9	32.6 23.0	31.4 23.0	27.2	26.6

แก้ไขเพิ่มเติมรายงานสภาพอากาศประจำสัปดาห์ฉบับที่ ๔๐/๒๕๐๖ เนื่องจากได้รับรายงานเพิ่มเติมภายหลัง

Correction in Weekly Weather Report No.40/1963 for late report rainfall data

สถานีฝน	Station	วันที่และจำนวนน้ำฝนเป็นมิลลิเมตร Date and amount of rainfall in m.m. ตุลาคม October				ฝนรวม m.m. Total m.m.	ฝนรวมตั้งแต่ 1 ม.ค. Accumulative rain-fall Since Jan.1	
		3	4	5	6		ฝนจริง Actual	สูง(+)ต่ำ(-)กว่าปกติ Above(+) Below(-) Normal
ภาคเหนือ	**Northern Part**							
18. อ.เชียงดาว	Chiangdao				18.2	18.2		
21. อ.หางดง	Hang Dong			0.3	27.3	60.0		
23. อ.สันป่าตอง	San Pa Tong		37.6		17.2	79.8		
25. อ.จอมทอง	Chom Thong				25.0	63.1		
26. อ.ฮอด	Hot	6.1		11.4	20.0	44.3		
30. อ.สบปราบ	Sop Prap		2.0	16.0	17.1	66.8		
35. อ.สูงเม่น	Sung Men			15.2	30.8	57.8		
38. อ.นาน้อย	Na Noi				24.2	58.1		
40. อ.ลับแล	Lap Lae				42.0	42.0		
41. อ.น้ำปาด	Nam Pat		0.4	22.0	4.0	26.4		
42. จ.ตาก	Tak				38.4	151.6		
44. อ.บ้านตาก	Ban Tak				35.2	168.7		
48. อ.สวรรคโลก	Sawankhalok				80.2	185.4		
52. อ.วังทอง	Wang Thong				31.0	109.4		
58. อ.หล่มเก่า	Lom Kao				53.8	104.2		
59. อ.หล่มสัก	Lom Sak				50.5	88.2		
60. อ.ชนแดน	Chon Daen				25.4	25.4		
ภาคตะวันออกเฉียงเหนือ	**Northeastern Part**							
3. อ.เชียงคาน	Chiangkhan				11.8	29.4		
4. อ.ด่านซ้าย	Dan Sai				56.5	87.6		
5. จ.หนองคาย	Nong Khai				2.4	37.1	1573.7	- 8.1
8. อ.ท่าบ่อ	Tha Bo				42.2	46.1		
10. อ.บึงกาฬ	Ban Phu				38.5	38.5		
13. อ.วานรนิวาส	Wanon Niwat				21.1	34.2		
28. อ.น้ำพอง	Nam Phong				45.3	45.3		
30. อ.ชุมแพ	Chum Phae				87.9	162.6		

สถานีฝน	Station	วันที่และจำนวนน้ำฝนเป็นมิลลิเมตร Date and amount of rainfall in m.m. ตุลาคม October 3	4	5	6	ฝนรวม m.m. Total m.m.	ฝนรวมตั้งแต่ 1 ม. Accumulative rainfall Since Jan. ฝนจริง Actual	สูง(+)ต่ำ(กว่าปกติ Above(+ Below(- Normal
31. ท.จนบท	Chonnabot				8.4	169.8		
33. อ.พล	Phon				18.2	86.8		
40. อ.กันทรวิชัย	Kanthara Wichai				20.2	49.0		
46. อ.จตุรพักตรพิมาน	Chaturaphak Phiman				50.2	79.0		
47. อ.เกษตรวิสัย	Kaset Wisai				94.4	175.8		
48. อ.สุวรรณภูมิ	Suwannaphum		21.4	10.2	0.4	81.9		
51. อ.พิมาย	Phimai				29.5	69.7		
60. จ.บุรีรัมย์	Buriram				23.5	71.6	1048.2	- 192
67. อ.รัตนบุรี	Rattanaburi				20.2	84.0		
71. อ.รามีไพล	Ramisalai			10.4		10.4		
72. อ.อุทุมพรพิสัย	U[illegible] Phisai				12.3	58.9		
77. อ.เขมราฐ	Khemmarat				48.0	96.8		
80. อ.ยโสธร	Yasothon				9.6	104.7		
ภาคกลาง	Central Part							
2. อ.บรรพตพิสัย	Banphot Phisai				27.8	138.6		
6. จ.อุทัยธานี	Uthai Thani				9.2	162.7	958.2	- 67
7. อ.หนองฉาง	Nong Chang				8.9	173.2		
19. อ.ท่าวุ้ง	Tha Wung				40.5	170.1		
25. อ.โพธิ์ทอง	Pho Thong		60.1	9.2	2.0	165.3		
30. อ.หนองแค	Nong Khae				9.3	58.9		
32. จ.พระนครศรีอยุธยา	Ayuthaya		6.4	18.6		49.1		
35. อ.เสนา	Sena				30.8	77.2		
38. อ.บางปะอิน	Bang Pa-in				9.5	88.1		
40. อ.ปากพลี	Pak Phli				42.9	236.7		
49. อ.ธัญบุรี	Thanyaburi			9.0	9.2	176.6		
59. อ.บางเขน	Bang Khen			76.8	36.3	179.9		
60. อ.มีนบุรี	Minburi				88.7	390.7		
61. อ.ลาดกระบัง	Lat Krabang		76.2	79.1	192.8	386.2		
70. อ.บางคนที	Bang Khonthi				43.3	96.1		

สถานีฝน	Station	วันที่และจำนวนน้ำฝนเป็นมิลลิเมตร Date and amount of rainfall in m.m. ตุลาคม October				ฝนรวม ม.ม. Total m.m.	ฝนรวมตั้งแต่ 1 ม.ค. Accumulative rain-fall Since Jan.1	
		3	4	5	6		ฝนจริง Actual	สูง(+)ต่ำ(-)กว่าปกติ Above(+) Below(-) Normal
3.อ.บางพลี	Bang Phli				108.8	259.2		
ภาคใต้ฝั่งทะเลด้านตะวันออก	Gulf of Thailand, East Coast							
2.อ.บ้านบึง	Ban Bung				52.9	137.7		
4.อ.พานทอง	Phan Thong			17.9	12.7	30.6		
5.อ.ศรีราชา	Si Racha				59.8	108.3		
8.อ.บ้านค่าย	Ban Khai				116.3	229.3		
0.อ.แกลง	Klaeng			41.3	85.9	349.4		
7.อ.แหลมงอบ	Laem Ngop				47.5	169.7		
ภาคใต้ฝั่งทะเลด้านตะวันตก	Gulf of Thailand, West Coast							
3.อ.ท่าแซะ	Tha Sae				17.0	84.8		
.จ.สุราษฎร์ธานี	Bandon*				42.8	159.3	978.1	+ 64.1
.อ.ไชยา	Chaiya				63.7	63.7		
.อ.บ้านนาสาร	Ban Nasan				28.3	129.4		
.อ.ฉวาง	Chawang				37.3	92.5		
.อ.ทุ่งสง	Thung Song				43.0	48.5		
.อ.ปากพนัง	Pak Phanang				2.5	83.3		
.อ.สทิงพระ	Sattaphun				7.8	41.4		
.อ.สะเดา	Sadao			17.2	5.3	74.9		
.จ.ปัตตานี	Pattani				11.9	62.3		
.อ.ยะหริ่ง	Yaring			6.0		61.3		
ภาคใต้ฝั่งทะเลด้านตะวันตก	Southern Part West Coast							
.จ.พังงา	Phang Nga				20.8	125.4	1664.4	- 449.6
.อ.ตะกั่วป่า	Takua Pa				7.1	257.0		
.อ.ตะกั่วทุ่ง	Takua Thung			20.1	11.7	139.7		
.อ.ท้ายเหมือง	Thai Muang				54.2	227.5		
.สนามบินภูเก็ต	Phuket Airport*				20.5	182.1	1718.8	- 87.2
.อ.ปะเหลียน	Pa lian				8.8	99.1		
.อ.บ้านตาขาว	Yan Ta Khao				7.7	40.1		
จ.สตูล	Satun				39.4	39.4		
.อ.ละงู	La Ngu				11.5	127.0		

พิมพ์ที่โรงพิมพ์ กรมอุตุนิยมวิทยา บางกะปี พระนคร
กรมอุตุนิยมวิทยา เจ้าของ
นาวาโท ชำรง กิติสิน ผู้พิมพ์ผู้โฆษณา พ.ศ. ๒๕๐๖

กรมอุตุนิยมวิทยา สำนักนายกรัฐมนตรี

รายงานอากาศประจำสัปดาห์ ระหว่างวันที่ ๑๔ ถึง ๒๐ ตุลาคม ๒๕๐๖

ฉบับที่ ๔๒ / ๒๕๐๖

พลเรือโท สนิธ เวสารัชชนันท์

อธิบดีกรมอุตุนิยมวิทยา

METEOROLOGICAL DEPARTMENT

OFFICE OF THE PRIME MINISTER

BANGKOK THAILAND

WEEKLY WEATHER REPORT

DURING THE PERIOD OCTOBER 14 — 20, 1963

No. 42 / 1963

Sanit Vesa — rajananda

Vice Admiral, Director General

LIBRARY
NOV 1 1963

การคาดหมายลักษณะอากาศใน ๗ วันข้างหน้า

ตั้งแต่วันที่ ๒๑ – ๒๗ ตุลาคม ๒๕๐๖

ลักษณะอากาศทั่วไป

บริเวณความกดอากาศสูงในมองโกเลียซึ่งเป็นแหล่งกำเนิดอากาศเย็นมีกำลังแรงขึ้น และแผ่ลงมาทางใต้เป็นครั้งคราวยังประเทศจีนตอนใต้จนถึงประเทศไทย ซึ่งจะทำให้อุณหภูมิอากาศลดลงอีกในภาคเหนือ, ภาคตะวันออกเฉียงเหนือ และภาคกลางในตอนปลายสัปดาห์นี้

ร่องมรสุม ปกคลุมอยู่ในอ่าวไทย ซึ่งทำให้มีฝนตกปานกลางทั่วไปทั้งสองฝั่งของอ่าวไทย ทะเลมีคลื่นปานกลางทางฝั่งตะวันตกของอ่าวไทยตั้งแต่ใต้ชุมพรลงไป

ภาคเหนือ ภาคตะวันออกเฉียงเหนือ	คาดว่าอากาศโปร่งโดยทั่วไป มีหมอกในตอนเช้า อุณหภูมิจะลดลงเล็กน้อย
ภาคกลาง อ่าวไทย ฝั่งตะวันออก	คาดว่าอากาศโปร่ง อุณหภูมิจะลดลงเล็กน้อยโดยเฉพาะในตอนปลายสัปดาห์
อ่าวไทย ฝั่งตะวันตก	คาดว่าจะมีฝนเกือบทั่วไปโดยเฉพาะทางตอนใต้ของอ่าวตลอดสัปดาห์
ภาคใต้ ฝั่งตะวันตก	คาดว่าจะมีฝนเกือบทั่วไปตลอดสัปดาห์
พระนคร และ ธนบุรี	คาดว่าอากาศโปร่ง อุณหภูมิจะลดลงเล็กน้อยโดยเฉพาะในตอนปลายสัปดาห์

กรมอุตุนิยมวิทยา

๒๐ / ๑๐ /๒๕๐๖

Weather Outlook for the next seven days

From October 21 – 27, 1963

Synoptic Situation

The anticyclone, source of cold air, in Mongolia is intensifying and occasionally extending southwards through the Southern China to Thailand. This cold airmass will cause decreasing of temperature over the Upper Thailand towards the end of the week.

The monsoon trough which covering the Gulf of Thailand will produce widespread moderate rains over both coasts of the gulf and moderate sea will occur in the west coast of the gulf from Chumphon southwards.

Northern Part: Northeastern Part:	Expected generally fair with morning fog and slight drop in temperature.
Central Part: Gulf of Thailand, East Coast:	Expected fair weather with slight drop in temperature particularly in the latter period of the week.
Gulf of Thailand, West Coast:	Expected almost widespread rains particularly in the southern portion throughout the week.
Southern Thailand, West Coast:	Expected almost widespread rains throughout the week.
Bangkok and Thonburi:	Expected fair weather with slight drop in temperature particularly in the latter period of the week.

Meteorological Department
21 / 10 / 1963

สรุปลักษณะอากาศทั่วไปในรอบสัปดาห์

ระหว่างวันที่ ๑๔ – ๒๐ ตุลาคม ๒๕๐๖

๑. ในตอนกลางสัปดาห์ แอนติไซโคลนในตอนเหนือของประเทศจีนได้มีกำลังแรงขึ้น และได้แผ่บริเวณลงมาทางใต้จนถึงภาคตะวันออกเฉียงเหนือ, ภาคเหนือ และภาคกลางของประเทศไทย ซึ่งได้ทำให้อุณหภูมิในทั้งสามภาคนี้ลดลงโดยทั่วไปในตอนปลายสัปดาห์

๒. ร่องมรสุมได้เลื่อนลงไปพาดอยู่ทางตอนใต้สุดของประเทศไทย และยังคงมีกำลังค่อนข้างแรง

๓. ตลอดสัปดาห์ ในภาคเหนือ และภาคตะวันออกเฉียงเหนือ มีฝนเล็กน้อยเป็นบางแห่ง และอากาศเริ่มเย็นลงในตอนปลายสัปดาห์ ส่วนในภาคกลางและบริเวณฝั่งตะวันออกของอ่าวไทยนั้น ยังคงมีฝนเล็กน้อยถึงปานกลางเกือบทั่วไปในครึ่งแรกของสัปดาห์ ส่วนในตอนปลายสัปดาห์อากาศเริ่มโปร่งและเย็นลงโดยทั่วไป. ในภาคใต้ โดยเฉพาะตอนใต้ของภาคมีฝนเล็กน้อยถึงปานกลางทั่วไปตลอดสัปดาห์

กรมอุตุนิยมวิทยา

๒๑/ ๑๐ /๒๕๐๖

General Situation

Peried October 14 -20, 1963

1. At the middle of the week, the anticyclone in the Northern China intensified and extended southwards through the Upper Thailand which caused decreasing of temperature over Upper Thailand towards the end of the week.

2. The monsoon trough moved southwards and lied across the southern--most of Thailand.

3. Throughout the week, few local showers experienced in the Northern and Northeastern parts of Thailand with decreasing of temperature occurring towards the end of the week. During the first half of the week, scattered light to moderate rains still occurred in the Central Thailand and the East Coast of the Gulf of Thailand then generally fair and cooler weather replaced in the latter period. Almost widespread light to moderate rains distributed in the Southern Thailand throughout the week particularly over the southern portion of the part.

Meteorological Department
21 / 10 / 1963

แบบ อต.1603

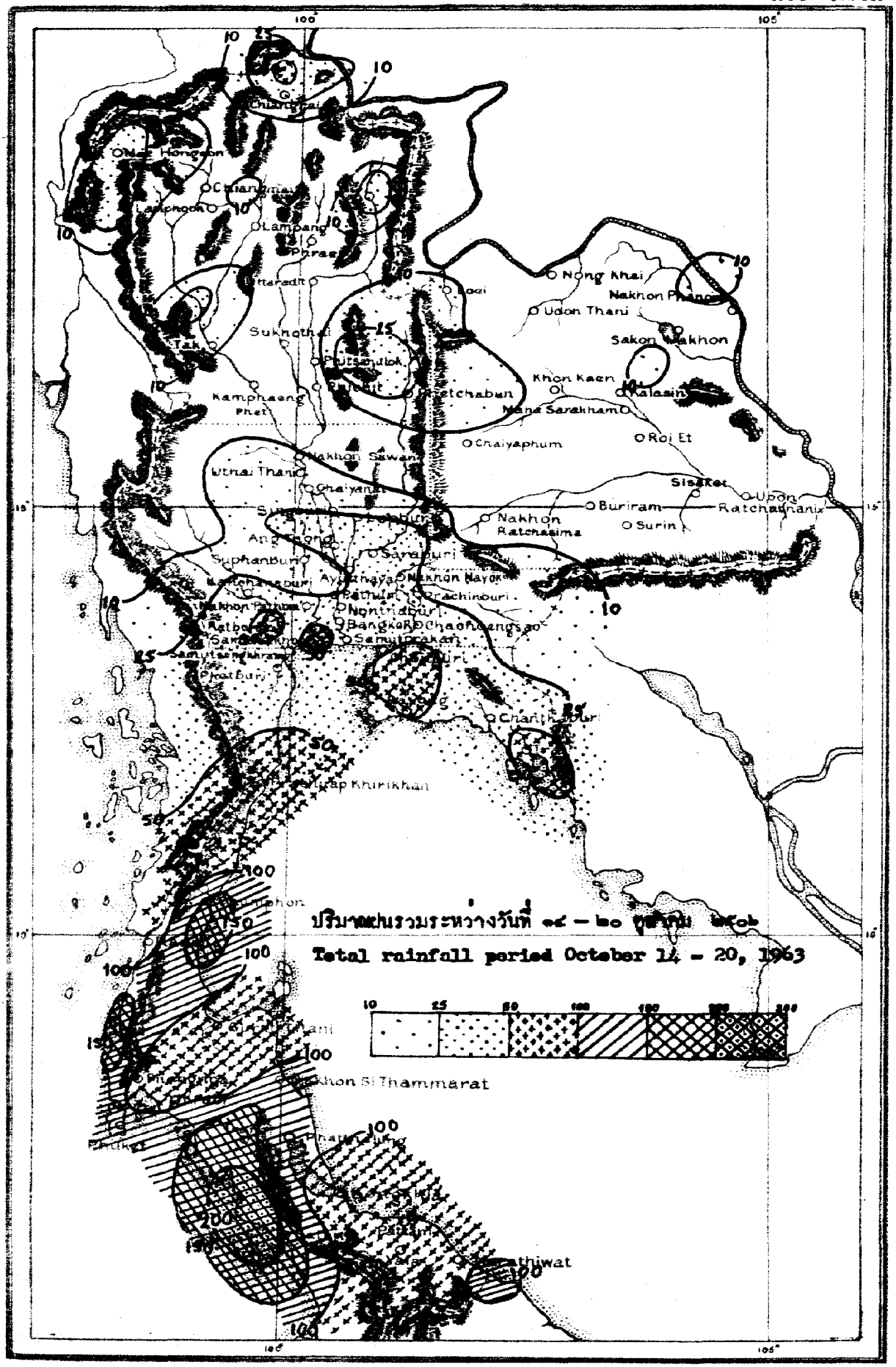

ปริมาณฝนรวมระหว่างวันที่ ๑๔ – ๒๐ ตุลาคม ๒๕๐๖

Total rainfall period October 14 - 20, 1963

สถานีฝน	Station	วันที่และจำนวนน้ำฝนเป็นมิลลิเมตร Date and amount of rainfall in m. m. ตุลาคม October							ฝนรวม ม.ม. Total m. m.	ฝนรวมตั้งแต่ 1 ม. Accumulative rainfall Since Jan.	
		14	15	16	17	18	19	20		ฝนจริง Actual	สูง(+)ต่ำ ความปกติ Above(+) Below(-) Normal
ภาคเหนือ	Northern Part										
1.จ.เชียงราย	Chiangrai *				19.4	0.8	12.3		32.5	1331.6	-259.
2.อ.แม่สาย	Mae Sai				34.8				34.8		
3.อ.เชียงแสน	Chiangsaen						7.1		7.1		
4.อ.แม่จัน	Mae Chan				49.8				49.8		
5.อ.เชียงของ	Chiangkhong				27.2				27.2		
6.อ.เทิง	Thoeng										
7.อ.แม่สรวย	Mae Sruai						7.3		7.3		
8.อ.เชียงคำ	Chiangkham										
9.อ.พาน	Phan			7.9					7.9		
10.อ.เวียงป่าเป้า	Wiang Pa Pao				6.8				6.8		
11.อ.พะเยา	Phayao						2.3		2.3		
12.จ.แม่ฮ่องสอน	Mae Hongson*				23.8		0.3	15.2	39.3	..	..
13.อ.ปาย	Pai*	..	..	..	..	..	..	..	..		
14.อ.ขุนยวม	Khun Yuam			19.8	1.9				21.7		
15.อ.แม่สะเรียง	Mae Sariang*	T	T	T	22.3	T	16.9		39.2	1081.9	-147.3
16.จ.เชียงใหม่	Chiangmai*			1.0	T			T	1.0	840.8	-353.4
17.อ.ฝาง	Fang						15.1		15.1		
18.อ.เชียงดาว	Chiangdao										
19.อ.แม่แตง	Mae Taeng				3.8		20.5		24.3		
20.อ.ดอยสะเก็ด	Doi Saket										
21.อ.หางดง	Hang Dong										
22.อ.สันทราย	San Sai						2.1		2.1		
23.อ.สันป่าตอง	San Pa Tong				2.0				2.0		
24.อ.สันกำแพง	San Kamphaeng			10.9					10.9		
25.อ.จอมทอง	Chom Thong						4.5		4.5		
26.อ.ฮอด	Hot				7.1						
27.จ.ลำพูน	Lamphun										
28.จ.ลำปาง	Lampang*				2.9	0.2	T		3.1	898.3	- 49.0
29.อ.แจ้ห่ม	Chae Hom										
30.อ.สบปราบ	Sop Prap			0.3					0.3		
31.อ.เกาะคา	Ko Kha										
32.อ.เถิน	Thoen	11.8							11.8		
33.จ.แพร่	Phrae										
34.สนามบินแพร่	Phrae Airport*	T			5.5	3.8			9.3	990.9	+ 39.5
35.อ.สูงเม่น	Sung Men										
36.จ.น่าน	Nan*	T		0.4	T	12.5	14.7		27.6	1330.7	+252.1
37.อ.ทุ่งช้าง	Thung Chang	..	..	..	..	..	..	..	..		

สถานีฝน	Station	วันที่และจำนวนน้ำฝนเป็นมิลลิเมตร Date and amount of rainfall in m.m. ตุลาคม October							ฝนรวม น.ม. Total m.m.	ฝนรวมตั้งแต่ 1 ม.ค. Accumulative rain-fall Since Jan.1	
		14	15	16	17	18	19	20		ฝนจริง Actual	สูง(+)ต่ำ(-)กว่าปกติ Above(+) Below(-) Normal
38.อ.น่านน้อย	Na Noi										
39.จ.อุตรดิตถ์	Uttaradit*				8.2				8.2	1257.2	-140.1
40.อ.ลับแล	Lap Lae										
41.อ.น้ำปาด	Nam Pat				2.1				2.1		
42.จ.ตาก	Tak	1.1			5.6				6.7		
43.สนามบินตาก	Tak Airport*	0.3			0.7		T		1.0	986.1	+262.0
44.อ.บ้านตาก	Ban Tak	8.5			12.2				20.7		
45.อ.แม่สอด	Mae Sot*			7.0					7.0	1616.2	+168.9
46.เขื่อนภูมิพล	Bhumibol Dam*	2.0	T	7.4	8.9	8.4			26.7		
47.จ.สุโขทัย	Sukhothai				1.0				1.0	821.3	-413.7
48.อ.สวรรคโลก	Sawankhalok										
49.อ.กงไกรลาศ	Kongkrailat	..	..	..	..	..	..	..	..		
50.จ.พิษณุโลก	Phitsanulok*				1.2				1.2	1273.8	- 11.8
51.อ.พรหมพิราม	Phrom Phiram										
52.อ.วังทอง	Wang Thong	25.5				4.8			30.3		
53.จ.กำแพงเพชร	Kamphaeng Phet									866.9	+101.5
54.จ.พิจิตร	Phichit	4.7							4.7	1273.8	- 39.0
55.อ.บางมูลนาค	Bang Munnak										
56.อ.ตะพานหิน	Taphanhin										
57.จ.เพชรบูรณ์	Phetchabun*			24.0					24.0	1604.3	+485.1
58.อ.หล่มเก่า	Lom Kao										
59.อ.หล่มสัก	Lom Sak										
60.อ.ชนแดน	Chon Daen		11.5						11.5		
<u>ภาคตะวันออกเฉียงเหนือ</u>	<u>Northeastern Part</u>										
1.จ.เลย	Loei*	5.9	T	T	4.6				10.5	991.3	-222.6
2.อ.ท่าลี่	Tha Li										
3.อ.เชียงคาน	Chiangkhan	9.1							9.1		
4.อ.ด่านซ้าย	Dan Sai		3.9	1.5					5.4		
5.จ.หนองคาย	Nong Khai			1.3					1.3	1572.6	- 31.7
6.อ.บึงกาฬ	Bung Kan										
7.อ.โพนพิสัย	Phon Phisai										
8.อ.ท่าบ่อ	Tha Bo										
9.จ.อุดรธานี	Udon Thani*	5.7							5.7	1348.2	+ 64.8
10.อ.บ้านผือ	Ban Phu										
11.อ.หนองหาร	Nong Han										
12.จ.สกลนคร	Sakon Nakhon*				T				T	1629.9	+202.7
13.อ.วานรนิวาส	Wanon Niwat										
14.อ.พรรณานิคม	Phanna Nikhom										

สถานีฝน	Station	วันที่และจำนวนน้ำฝนเป็นมิลลิเมตร Date and amount of rainfall in m. m. ตุลาคม October							ฝนรวม ม.ม. Total m. m.	ฝนรวมตั้งแต่ 1 ม.ค. Accumulative rain-fall Since Jan.1	
		14	15	16	17	18	19	20		ฝนจริง Actual	สูง(+)ต่ำ(-)กว่าปกติ Above(+) Below(-) Normal
15.จ.นครพนม	Nakhon Phanom*	0.2	1.2		0.8				2.2	2638.1	+547.0
16.อ.บ้านแพง	Ban Phaeng										
17.อ.ท่าอุเทน	Tha Uten			23.0					23.0		
18.อ.นาแก	Na Kae										
19.อ.ธาตุพนม	That Phanom										
20.อ.มุกดาหาร	Mukdahan*				0.1				0.1	1264.1	- 49.8
21.จ.ชัยภูมิ	Chaiyaphum*									1164.9	+327.0
22.อ.ภูเขียว	Phu Khieo										
23.อ.เกษตรสมบูรณ์	Kaset Sombun										
24.อ.คอนสวรรค์	Khon Sawan										
25.อ.จตุรัส	Chaturat										
26.อ.บำเหน็จณรงค์	Bamnet Narong										
27.จ.ขอนแก่น	Khon Kaen*	T	0.2		3.9				4.1	1212.8	- 7.8
28.อ.น้ำพอง	Nam Phong										
29.อ.ภูเวียง	Phu Wiang										
30.อ.ชุมแพ	Chum Phae				22.5				22.5		
31.อ.ชนบท	Chonnabot										
32.อ.มัญจาคีรี	Mancha Khiri										
33.อ.พล	Phon										
34.จ.มหาสารคาม	Maha Sarakham									1153.3	- 56.7
35.อ.พยัคฆภูมิพิสัย	Phayakkhaphum Phisai										
36.อ.บรบือ	Borabu										
37.จ.กาฬสินธุ์	Kalasin									1003.8	-392.0
38.อ.สหัสขันธ์	Sahatsakhan										
39.อ.ยางตลาด	Yang Talat				17.0				17.0		
40.อ.กันทรวิชัย	Kanthara Wichai	0.6			4.2				4.8		
41.อ.กมลาไสย	Kamalasai										
42.จ.ร้อยเอ็ด	Roi Et*				0.4				0.4	1265.4	- 50.3
43.อ.โพนทอง	Phon Thong										
44.อ.เสลภูมิ	Selaphum										
45.อ.สวัสดิ์บุรี	Thawatburi										
46.อ.จตุรพักตรพิมาน	Chaturaphak Phiman										
47.อ.เกษตรวิสัย	Kaset Wisai										
48.อ.สุวรรณภูมิ	Suwannaphum				2.3				2.3		
49.จ.นครราชสีมา	Nakhon Ratchasima*	0.3		1.5	0.2		0.1		2.1	1021.3	- 12.7
50.อ.บัวใหญ่	Bun Yai										
51.อ.พิมาย	Phimai				3.5				3.5		
52.อ.จักราช	Chakkarat										

สถานีฝน	Station	วันที่และจำนวนน้ำฝนเป็นมิลลิเมตร Date and amount of rainfall in m.m. ตุลาคม October							ฝนรวม ม.ม. Total m.m.	ฝนรวมตั้งแต่ 1 ม.ค. Accumulative rain-fall Since Jan.1	
		14	15	16	17	18	19	20		ฝนจริง Actual	สูง(+)ต่ำ(-)กว่าปกติ Above(+) Below(-) Normal
53.อ.โชคชัย	Chok Chai										
54.อ.ด่านขุนทด	Dan Khunthot										
55.อ.โนนไทย	Non Thai										
56.อ.สูงเนิน	Sung Noen		3.3		2.8				6.1		
57.อ.ปักธงชัย	Pak Thong Chai				4.5				4.5		
58.อ.สีคิ้ว	Si Khiu										
59.อ.ครบุรี	Khonburi		12.4		10.7				23.1		
60.จ.บุรีรัมย์	Buriram									1087.1	-213.0
61.อ.พุทไธสง	Phut Thai Song										
62.อ.ลำปลายมาศ	Lam Plai Mat										
63.อ.นางรอง	Nang Rong				0.9				0.9		
64.อ.ประโคนชัย	Prakhon Chai										
65.จ.สุรินทร์	Surin*			1.2		0.5	0.9		2.6	1047.2	- 16.0
66.อ.ท่าตูม	Tha Tum										
67.อ.รัตนบุรี	Rattanaburi										
68.อ.ปราสาท	Prasat										
69.อ.สังขะ	Sangkha										
70.จ.ศรีสะเกษ	Sisaket									1456.4	+202.0
71.อ.ราษีไศล	Rasisalai										
72.อ.อุทุมพรพิสัย	Uthumphon Phisai										
73.อ.กันทรารมย์	Kantharatom										
74.อ.ขุขันธ์	Khukhan										
75.กันทรลักษ์	Kantharalak										
76.จ.อุบลราชธานี	Ubon Ratchathani*					0.4	0.5		0.9	1604.6	- 24.9
77.อ.เขมราฐ	Khemmarat										
78.อ.มหาชนะชัย	Maha Chana Chai										
79.อ.อำนาจเจริญ	Amnat Charoen										
80.อ.ยโสธร	Yasothon										
81.อ.ตระการพืชผล	Trakan Phut Phon										
82.อ.คำเขื่อนแก้ว	Kham Khuan Kaeo										
83.อ.เขื่องใน	Khuang Nai										
84.อ.โขงเจียม	Khong Chiam										
85.อ.พิบูลมังสาหาร	Phibun Mangsahan										
86.อ.เดชอุดม	Det Udom		3.1						3.1		
ภาคกลาง	Central Part										
1.จ.นครสวรรค์	Nakhon Sawan*									1014.3	-117.0
2.อ.บรรพตพิสัย	Banphot Phisai			5.2					5.2		
3.อ.ลาดยาว	Lat Yao						9.7		9.7		

สถานีฝน	Station	วันที่และจำนวนน้ำฝนเป็นมิลลิเมตร Date and amount of rainfall in m.m. ตุลาคม October							ฝนรวม ม.ม. Total m.m.	ฝนรวมตั้งแต่ 1 ม.ค. Accumulative rain-fall Since Jan.1	
		14	15	16	17	18	19	20		ฝนจริง Actual	สูง(+)ต่ำ(-)กว่าปกติ Above(+) Below(-) Normal
4.อ.ชุมแสง	Chumsaeng	7.1							7.1		
5.อ.พยุหคีรี	Phayuha Khiri										
6.จ.อุทัยธานี	Uthai Thani									966.9	-149.9
7.อ.หนองฉาง	Nong Chang										
8.อ.หนองขาหย่าง	Nong Kha Yang										
9.จ.ชัยนาท	Chainat		8.6	4.6					13.2	1001.2	-179.6
10.อ.มโนรมย์	Manorom	6.9		2.1					9.0		
11.อ.วัดสิงห์	Wat Sing	7.7	4.0	1.5					13.2		
12.จ.สิงห์บุรี	Singburi									..	..
13.อ.อินทร์บุรี	Inburi										
14.อ.บางระจัน	Bangrachan										
15.อ.พรหมบุรี	Phromburi			2.5					2.5		
16.จ.ลพบุรี	Lopburi*	7.6	T	5.6	1.3				14.5	1071.7	-114.0
17.อ.บ้านหมี่	Ban Mi										
18.อ.ไชยบาดาล	Chai Badan										
19.อ.ท่าวุ้ง	Tha Wung			8.2					8.2		
20.จ.สุพรรณบุรี	Suphanburi*	13.3	T		6.8				20.1	902.6	-245.0
21.อ.เดิมบางนางบวช	Doembang Nangbuat	5.2	20.5						25.7		
22.อ.ศรีประจันต์	Si Prachan										
23.อ.สองพี่น้อง	Song Phi Nong				8.3	1.5			9.8		
24.จ.อ่างทอง	Ang Thong	25.5			3.6				29.1	1200.4	- 45.5
25.อ.โพธิ์ทอง	Pho Thong										
26.อ.ไชโย	Chaiyo										
27.อ.วิเศษไชยชาญ	Wiset Chaichan										
28.อ.ป่าโมก	Pa Mok			25.9					25.9		
29.จ.สระบุรี	Saraburi			24.5					24.5	1304.5	- 91.0
30.อ.หนองแค	Nong Khae			15.9	1.2		1.6		18.7		
31.อ.แก่งคอย	Kaeng Khoi	..	..	..	..	..	..	..	..		
32.จ.พระนครศรีอยุธยา	Ayutthaya										
33.อ.บางไทร	Bang Sai	..	..	..	..	..	..	..	..		
34.อ.บางบาล	Bang Ban	12.1			0.8				12.9		
35.อ.เสนา	Sena	20.9							20.9		
36.อ.ท่าเรือ	Tha Rua		14.2	16.1					30.3		
37.อ.ผักไห่	Phak Hai				5.3				5.3		
38.อ.บางปะอิน	Bang Pa-in										
39.จ.นครนายก	Nakhon Nayok	2.4	13.1	2.8	13.2				31.5	1711.5	-306.0
40.อ.ปากพลี	Pak Phli	3.8	28.1	2.2	8.3				42.5		
41.อ.บ้านนา	Ban Na				12.6				12.6		

สถานีฝน	Station	วันที่และจำนวนน้ำฝนเป็นมิลลิเมตร Date and amount of rainfall in m.m. ตุลาคม October							ฝนรวม ม.ม. Total m.m.	ฝนรวมตั้งแต่ 1 ม.ค. Accumulative rain-fall Since Jan.1	
		14	15	16	17	18	19	20		ฝนจริง Actual	สูง(+)ต่ำ(-)กว่าปกติ Above(+) Below(-) Normal
42.จ.ปราจีนบุรี	Prachinburi*	2.5	14.9	0.6		0.6			18.6	2056.7	+138.2
43.อ.บ้านสร้าง	Ban Sang	10.4	2.1	32.2					44.7		
44.อ.ศรีมหาโพธิ์	Si Maha Pho			22.0					22.0		
45.อ.กบินทร์บุรี	Kabinburi		2.3		1.0				3.3		
46.อ.วัฒนานคร	Watthana Nakhon		11.2	2.1					13.3		
47.อ.อรัญประเทศ	Aranyaprathet*	5.7	11.2		1.2	T			18.1	1218.1	-311.2
48.จ.ปทุมธานี	Pathum Thani	9.7		1.1					10.8	1307.4	-394.1
49.อ.ธัญบุรี	Thanyaburi	1.9	3.1		0.8				5.8		
50.จ.นนทบุรี	Nonthaburi									1451.0	+165.1
51.อ.บางบัวทอง	Bang Bua Thong	4.7	1.2	1.3	33.1				40.3		
52.จ.กาญจนบุรี	Kanchanaburi*	12.3	T	1.5	1.0	14.8			29.6	965.1	- 4.8
53.อ.ท่าม่วง	Tha Muang	20.0		16.0					36.0		
54.จ.นครปฐม	Nakhon Pathom	..	..	..	..	..	..	..	..		
55.อ.นครชัยศรี	Nakhon Chai Si										
56.จ.ธนบุรี	Thonburi	..	...	..	..	..	..	..	..		
57.จ.พระนคร	Bangkok*	1.8	0.6	1.2	3.4				7.0	1430.6	+ 17.2
58.สนามบินดอนเมือง	Don Muang*	3.6	1.7	T	11.4	7.8			24.5	1308.1	-184.0
59.อ.บางเขน	Bang Khen										
60.อ.มีนบุรี	Minburi				12.6				12.6		
61.อ.ลาดกระบัง	Lat Krabang	12.7		1.1					13.8		
62.อ.อุตุฯบางนา	Bang Na*	5.3	1.5	T		2.3			9.1		
63.จ.ฉะเชิงเทรา	Chachoengsao	2.4	19.5	19.6	6.2				47.7	1216.1	- 14.8
64.จ.ราชบุรี	Ratburi	64.2		15.6					79.8	1213.1	+220.7
65.อ.บ้านโป่ง	Ban Pong	3.2	1.8	12.8	1.4				19.2		
66.อ.ปากท่อ	Pak Tho			6.2	18.0				24.2		
67.อ.โพธาราม	Photharam	12.7		11.3	0.6				24.6		
68.จ.สมุทรสงคราม	Samut Songkhram	32.0							32.0		
69.อ.อัมพวา	Amphawa	33.8	3.9						37.7		
70.อ.บางคนที	Bang Khonthi	19.0							19.0		
71.จ.สมุทรสาคร	Samut Sakhon	5.1	4.5	20.2	54.2				84.0	1183.1	-153.2
72.จ.สมุทรปราการ	Samut Prakan	13.9	3.4						17.3	1215.9	-273.8
73.อ.บางพลี	Bang Phli	13.4							13.4		
74.อ.พระประแดง	Phrapradaeng		20.1	7.8					27.9		
75.บางปู	Bang Pu	..	..	..	..	..	..	..	..		
76.ป้อมพระจุลฯ	Pom Phrachun*		4.4		9.9	5.1			19.4		
ชายฝั่งทะเลตะวันออก	Gulf of Thailand East Coast										
1.จ.ชลบุรี	Chonburi*	0.3	8.1		8.9	0.9			18.2	1416.6	+ 83.5
2.อ.พนัสนิคม	Phanat Nikhom	6.5	54.4		7.8				68.7		

สถานีฝน	Station	วันที่และจำนวนน้ำฝนเป็นมิลลิเมตร Date and amount of rainfall in m. m. ตุลาคม October							ฝนรวม ม.ค. Total m. m.	ฝนรวมตั้งแต่ 1 ม.ค. Accumulative rain-fall Since Jan. 1	
		14	15	16	17	18	19	20		ฝนจริง Actual	สูง(+)ต่ำ(-)กว่าปกติ Above(+) Below(-) Normal
3.อ.บ้านบึง	Ban Bung										
4.อ.พานทอง	Phan Thong		13.1						13.1		
5.อ.ศรีราชา	Si Racha			66.2					66.2		
6.อ.สีชัง	Si Chang*		3.0		0.2		0.2		3.4		
7.อ.สัตหีบ	Sattahip*	2.5		0.3	2.0		0.8		5.6	687.2	-349.8
8.จ.ระยอง	Rayong*	66.7							66.7	1068.3	- 92.0
9.อ.บ้านค่าย	Ban Khai		21.2						21.2		
10.อ.แกลง	Klaeng	2.8	41.1						43.9		
11.จ.จันทบุรี	Chanthaburi*		4.4			4.7	10.0		19.1	2448.0	-391.8
12.อ.โป่งน้ำร้อน	Pong Namron					18.8	22.4		41.2		
13.อ.ท่าใหม่	Tha Mai		35.6				7.3		42.9		
14.อ.มะขาม	Makham		18.2			6.8			25.0		
15.จ.ตราด	Trat		48.9	30.0					78.9	2756.7	-620.6
16.อ.เขาสมิง	Khao Saming	..	..	..	..	..	..	..	..		
17.อ.แหลมงอบ	Laem Ngop	..	..	..	..	..	..	..	..		
18.อ.คลองใหญ่	Khlong Yai*	1.1	4.8	6.8	3.8	31.2			47.5	4373.3	-233.4
ชายฝั่งทะเลอ่าวไทย	Gulf of Thailand West Coast										
1.จ.เพชรบุรี	Phetburi	12.5	0.7		12.6				25.8	988.5	- 4.0
2.อ.บ้านแหลม	Ban Laem		2.4	2.6					5.0		
3.จ.ประจวบคีรีขันธ์	Prachuap Khirikhan*	10.2	5.0		12.6	21.6	22.8	T	72.2	674.5	-123.0
4.อ.หัวหิน	Hua Hin*			8.7	9.1	14.2	7.8	0.3	40.1	552.3	-296.4
5.จ.ชุมพร	Chumphon*	1.5	5.7	14.2	19.5	1.5	83.4	30.6	156.1	1190.6	-340.7
6.อ.ท่าแซะ	Tha Sae	20.1		32.2	19.2				71.5		
7.อ.สวี	Sawi	45.3	29.6		54.5		52.4		181.7		
8.อ.หลังสวน	Lang Suan			3.4	21.0				24.4		
9.จ.สุราษฎร์ธานี	Bandon*	T	3.2	23.8	13.5	0.8	10.3		51.4	1036.4	+ 48.2
10.อ.ไชยา	Chaiya		31.2		34.6		44.3		110.1		
11.อ.บ้านนาสาร	Ban Nasan		0.4		37.1	14.2			51.7		
12.จ.นครศรีธรรมราช	Nakhon Si Thammarat*		0.5	31.4	8.4		10.4	51.7	102.4	990.0	-468.0
13.อ.สิชล	Sichon										
14.อ.ขนอม	Chawang		75.3						75.3		
15.อ.ร่อนพิบูลย์	Ron Phibun										
16.อ.ทุ่งสง	Thung Song	11.2				84.5			95.7		
17.อ.ปากพนัง	Pak Phanang				4.4		5.6		10.0		
18.อ.พัทลุง	Phatthalung				4.9	8.2			13.1	759.1	-442.1
19.อ.เขาชัยสน	Khao Chai Son		3.6						3.6		
20.จ.สงขลา	Songkhla*			T	T		0.4	68.3	68.7	989.5	+ 30.3
21.อ.รัตภูมิ	Rattaphum	8.3							8.3		

สถานีฝน	Station	วันที่และจำนวนน้ำฝนเป็นมิลลิเมตร Date and amount of rainfall in m.m. ตุลาคม October							ฝนรวม ม.ม. Total m.m.	ฝนรวมตั้งแต่ 1 ม.ค. Accumulative rain-fall Since Jan.1	
		14	15	16	17	18	19	20		ฝนจริง Actual	สูง(+)ต่ำ(-)กว่าปกติ Above(+) Below(-) Normal
22.อ.หาดใหญ่	Hat Yai	56.7			17.6				74.3		
23.อ.สะเดา	Sadao		42.0		9.6		47.3		98.9		
24.จ.ปัตตานี	Pattani		71.1	2.5					73.6		
25.อ.หนองจิก	Nong Chik		48.3			14.3			62.6		
26.อ.ยะหริ่ง	Yaring		56.1	1.2	0.2				57.5		
27.อ.ปะนาเระ	Panare		30.5		4.7				35.2		
28.จ.ยะลา	Yala		57.2						57.2		
29.จ.นราธิวาส	Narathiwat*	7.1	T	0.1	11.5	0.4	0.3	23.3	42.7	1103.1	- 472.1
30.อ.ตากใบ	Tak Bai	27.6	87.3		10.6				125.5		
31.อ.ยี่งอ	Yi Ngo	14.8	6.9	19.9					41.6		
ภาคใต้ฝั่งตะวันตก	Southern Part West Coast										
1.จ.ระนอง	Ranong*	2.7	20.3	13.1	5.3	28.4	4.9	2.3	77.0	3562.9	- 847.4
2.อ.กระบุรี	Kraburi		10.0						10.0		
3.จ.พังงา	Phang Nga			24.9	41.3		4.0		70.2	1802.9	- 407.9
4.อ.ตะกั่วป่า	Takua Pa	9.7	48.6	108.6					166.9		
5.อ.ตะกั่วทุ่ง	Takua Thung			27.3	28.9				56.2		
6.อ.ท้ายเหมือง	Thai Muang		30.2	8.1	95.8				134.1		
7.จ.ภูเก็ต	Phuket*	..	..	..	..	..	..	..	..		
8.สนามบินภูเก็ต	Phuket Airport*	1.5	31.6	7.8	54.8	1.0			96.7	1856.2	- 97.4
9.จ.กระบี่	Krabi	..	..	..	..	..	..	..	..		
10.อ.คลองท่อม	Khlong Thom	64.1	55.2	1.9	4.1				125.3		
11.สนามบินตรัง	Trang Airport*	42.1	40.0	29.2	35.7	4.4	1.7	1.6	154.7	1617.5	-457.3
12.อ.ปะเหลียน	Pa Lian		10.5	..	..	..	..	..	..		
13.อ.สิเกา	Si Kao	2.1	42.2	71.3	6.5	22.0	27.8		171.9		
14.อ.ย่านตาขาว	Yan Ta Khao	37.8	11.9	5.4	46.9	86.4	2.5		190.9		
15.จ.สตูล	Satun	35.4	29.7		28.4	72.8	54.6		220.9	1805.5	+479.8
16.อ.ละงู	La Ngu				35.0				35.0		

หมายเหตุ ช่องว่าง = ไม่มีฝน

* = สถานีตรวจอากาศ

T = ฝนเล็กน้อยวัดไม่ได้

= ไม่มีรายงาน

Remark Blank = No rain

* = Synoptic Station

T = Trace

.. = No report

อุณหภูมิสูงสุดและต่ำสุดประจำวันที่ ๑๔ ถึง ๒๐ ตุลาคม ๒๕๐๖

Daily Max. and Min. Temperature **October 14 - 20, 1963**

สถานี	Station	อุณหภูมิสูงสุดและต่ำสุดเป็นองศา ซ. Max. and Min. Temperature in degree C.							สูงสุดเฉลี่ย ต่ำสุด Average Max. Min.	เฉลี่ยในสัปดาห์ Weekly Mean	ค่าปกติประจำเดือน Monthly Normal
		14	15	16	17	18	19	20			
ภาคเหนือ	**Northern Part**										
เชียงราย	Chiangrai	32.0 20.9	32.8 20.5	32.3 21.0	30.0 21.0	30.0 20.3	29.5 19.8	28.0 19.5	30.7 20.4	25.6	25.5
แม่ฮองสอน	Mae Hongson	30.0 21.1	33.5 22.9	35.0 22.8	33.8 22.8	32.9 21.7	33.0 22.0	33.0 21.8	32.9 22.1	27.5	27.2
ปาย	Pai	..	..	..	..	..	..	..	..	..	..
ขุนยวม	Khun Yuam	..	..	..	..	..	..	..	..	..	..
แม่สะเรียง	Mae Sariang	35.1 21.6	34.4 22.4	34.2 22.5	34.6 23.1	31.7 21.7	34.5 22.9	32.5 22.4	33.9 22.4	28.2	27.3
เชียงใหม่	Chiangmai	31.0 21.2	32.2 22.9	32.5 21.9	31.1 22.3	31.4 21.7	31.3 22.3	30.2 22.8	31.4 22.2	26.8	26.2
ฝาง	Fang	28.0	..	30.8 ..	28.0	..	..	..	..	..	..
ลำปาง	Lampang	33.0 22.0	33.1 23.0	34.2 22.7	32.1 23.4	22.4	32.5 21.7	30.4 22.6	32.6 22.5	27.6	26.3
น่าน	Nan	33.3 22.6	26.4 21.6	33.8 23.1	32.4 23.0	31.1 22.4	31.5 21.8	29.2 21.7	31.4 22.3	26.8	27.0
แพร่	Phrae	32.2 26.6	27.2 21.6	33.4 23.6	30.7 22.2	31.8 20.7	33.1 20.4	28.8 19.8	31.8 20.8	26.4	26.9
อุตรดิตถ์	Uttaradit	33.1 22.4	35.0 22.8	34.7 22.9	35.3 23.6	33.5 21.9	32.0 21.8	31.1 21.6	33.6 22.2	27.9	28.2
ตาก	Tak	33.2 22.8	33.4 24.7	33.3 23.7	33.4 23.9	31.8 22.9	31.6 22.8	30.9 22.2	32.3 23.3	27.8	26.6
เขื่อนภูมิพล	Bhumibol Dam	33.5 22.7	32.6 23.8	33.1 24.2	30.5 24.2	30.9 23.5	31.2 22.8	30.3 22.4	31.7 23.3	27.5	..
แม่สอด	Mae Sot	34.3 23.7	32.6 22.2	25.1	34.8 23.4	32.5 22.2	30.7 21.4	31.3 22.7	32.7 22.7	27.7	27.2
พิษณุโลก	Phitsanulok	32.7 24.5	34.3 23.9	34.8 23.7	34.6 24.8	33.2 24.2	33.0 23.5	31.8 23.1	33.6 24.0	28.8	28.1
เพชรบูรณ์	Phetchabun	33.5 22.8	33.8 23.2	34.4 23.6	33.2 23.3	32.0 22.6	31.2 21.2	30.8 21.0	32.7 22.5	27.6	26.8
ภาคตะวันออกเฉียงเหนือ	**Northeastern Part**										
เลย	Loei	31.0 23.1	32.0 22.8	32.4 22.3	31.9 22.4	30.2 22.2	30.1 21.5	28.8 20.5	31.2 22.1	26.7	25.3
อุดรธานี	Udon Thani	34.2 23.8	33.3 23.0	33.5 23.6	32.3 24.0	31.4 21.2	32.2 20.3	30.1 19.9	32.4 22.3	27.4	26.8
นครพนม	Nakhon Phanom	32.2 22.5	33.0 23.0	33.8 22.3	28.8 22.3	21.2	30.6 19.4	29.0 19.1	31.4 21.3	26.4	25.8
มุกดาหาร	Mukdahan	32.3 22.2	32.8 21.5	32.5 21.8	32.1 21.4	29.2 21.3	30.0 20.3	31.6 19.8	31.5 21.1	26.3	26.2
สกลนคร	Sakon Nakhon	32.0 22.8	32.2 23.3	32.5 22.0	30.6 21.7	30.6 23.8	31.5 19.7	30.0 19.5	31.3 21.8	26.6	26.2
ขอนแก่น	Khon Kaen	32.8 24.2	33.2 23.5	33.2 24.7	32.8 23.6	31.2 21.4	30.6 21.1	29.7 20.8	31.9 22.8	27.4	26.8
ร้อยเอ็ด	Roi Et	31.7 23.5	32.4 23.5	32.5 23.5	32.1 23.5	29.2 22.0	29.8 22.0	30.0 20.9	31.1 22.7	26.9	26.4
ชัยภูมิ	Chaiyaphum	32.0 23.1	31.9 24.4	31.9 24.1	31.1 23.8	29.3 22.8	29.6 22.8	29.3 23.1	30.7 23.7	27.2	..
อุบลราชธานี	Ubon Ratchathani	32.0 22.9	31.5 22.6	32.3 23.5	32.0 23.3	30.4 22.6	29.3 21.7	29.2 21.6	31.0 22.8	26.8	26.4
สุรินทร์	Surin	31.4 23.5	31.5 22.8	32.0 22.8	31.5 23.5	30.1 22.7	29.3 21.0	30.3 20.2	30.9 22.5	26.6	27.0
นครราชสีมา	Nakhon Ratchasima	32.0 23.3	31.6 23.6	33.7 23.6	31.0 23.3	29.2 22.8	29.8 22.2	28.1 23.2	30.8 23.2	27.0	26.6

สถานี	Station	อุณหภูมิสูงสุดและต่ำสุดเป็นองศา ซ. Max. and Min. Temperature in degree C.							สูงสุดเฉลี่ย ต่ำสุด Average Max. Min.	เฉลี่ยในสัปดาห์ Weekly Mean	ค่าปกติประจำเดือน Monthly Normal
		14	15	16	17	18	19	20			
ภาคกลาง	Central Part										
นครสวรรค์	Nakhon Sawan	32.7 22.9	33.1 25.2	34.1 24.2	33.2 23.8	32.7 23.1	32.1 23.2	30.8 22.9	32.7 23.6	28.2	28.1
ลพบุรี	Lopburi	33.3 25.2	33.2 25.5	33.3 24.5	33.0 25.5	25.8	31.0 24.8	31.7 25.1	32.8 24.5	28.4	27.5
สุพรรณบุรี	Suphanburi	30.1 ..	32.8 24.9	33.4 24.5	32.6 25.1	31.3 24.3	31.0 24.0	31.2 24.2	31.8 24.5	28.2	27.5
กาญจนบุรี	Kanchanaburi	28.5 23.1	31.8 22.8	32.4 23.1	29.0 23.8	30.8 23.4	32.2 21.4	29.8 24.5	30.8 23.1	26.9	27.2
ปราจีนบุรี	Prachinburi	32.4 25.3	32.2 24.8	32.5 24.2	31.8 24.8	32.1 24.8	31.2 25.4	31.2 25.3	31.9 24.9	28.4	27.7
อรัญญประเทศ	Aranyaprathet	32.7 25.0	31.0 24.0	32.2 23.7	31.7 22.7	31.8 23.1	31.5 22.0	31.6 23.5	31.7 23.4	27.6	27.4
พระนคร	Bangkok	31.8 22.2	32.9 24.5	32.6 24.1	32.5 24.3	31.8 25.2	32.0 25.2	29.7 25.9	31.9 24.5	28.2	27.7
ดอนเมือง	Don Muang	31.3 25.4	32.7 25.7	32.6 26.0	32.1 25.7	31.4 24.8	30.3 24.4	29.2 26.8	31.4 25.5	28.5	28.2
บ้อมพระจุล ฯ	Pom Phrachun	30.5 24.4	31.9 24.2	31.7 23.8	31.8 25.7	30.6 23.8	29.5 24.1	28.9 24.0	30.7 24.3	27.5	..
อ่าวไทยฝั่งตะวันออก	Gulf of Thailand, East Coast										
ชลบุรี	Chonburi	31.0 24.8	32.0 24.1	31.8 23.5	32.8 24.8	31.0 24.0	31.6 24.0	31.0 24.9	32.0 24.3	28.2	28.3
เกาะสีชัง	Ko Sichang	30.9 25.7	31.0 25.8	30.8 23.8	31.3 24.7	31.8 24.8	30.8 26.0	30.0 26.0	30.8 25.2	28.0	..
สัตหีบ	Sattahip	33.1 24.2	33.7 24.9	33.0 23.8	35.0 24.0	31.9 24.2	33.8 21.8	34.4 25.3	34.0 24.0	29.0	28.1
ระยอง	Rayong	33.0 ..	28.2	..	..	..	..	..	..	..	..
บ้านเพ	Ban Phe	31.6 ..	20.5	..	..	..	..	..	..	..	..
จันทบุรี	Chanthaburi	33.2 23.4	32.3 22.9	31.0 22.2	29.8 23.0	32.3 22.0	31.8 23.5	31.0 22.4	31.5 22.8	27.2	27.4
แหลมงอบ	Laem Ngop	32.2 24.0	23.4	32.4 ..	22.7	..	32.6 ..	24.0	29.5	..	..
คลองใหญ่	Khlong Yai	31.4 21.7	30.9 22.9	30.9 22.5	31.6 22.4	21.8	33.5 21.7	32.5 21.7	31.8 22.1	27.0	26.9
อ่าวไทยฝั่งตะวันตก	Gulf of Thailand, West Coast										
หัวหิน	Hua Hin	32.4 23.4	31.6 24.5	31.8 24.0	31.3 23.4	31.0 22.7	30.3 22.8	30.1 23.2	31.2 23.4	27.3	27.1
ประจวบคีรีขันธ์	Prachuap Khirikhan	33.0 22.5	30.3 23.0	31.8 23.1	31.6 23.2	29.9 23.9	30.7 24.2	29.2 22.7	30.9 23.2	27.1	26.7
ชุมพร	Chumphon	33.1 23.4	31.5 24.1	29.5 23.1	30.8 23.3	31.3 24.1	30.8 22.7	26.4 22.4	30.5 23.2	26.9	26.7
สุราษฎร์ธานี	Bandon	31.2 23.4	31.6 23.1	30.7 23.9	30.5 23.3	30.0 23.5	28.8 22.0	27.9 23.3	30.2 23.2	26.7	27.1
นครศรีธรรมราช	Nakhon Si Thammarat	32.3 23.0	32.1 22.7	31.6 22.6	32.2 22.2	32.4 23.2	31.0 22.5	27.4 23.0	31.3 22.7	27.0	27.1
สงขลา	SongKhla	32.1 23.9	31.9 23.7	32.2 ..	32.0 23.8	31.7 22.7	31.3 21.4	29.4 22.0	31.5 22.8	27;2	27.6
นราธิวาส	Narathiwat	30.2 22.5	30.4 21.8	32.8 22.5	30.7 22.5	30.0 23.3	30.4 22.0	30.8 23.5	30.8 22.8	26.7	26.8
ภาคใต้ฝั่งตะวันตก	Southern Part, West Coast										
ระนอง	Ranong	32.8 23.0	30.6 22.5	30.0 23.2	30.9 22.1	28.1 23.0	31.5 21.5	29.0 23.0	30.4 22.6	26.5	26.9
ภูเก็ต	Phuket	30.0 23.8	29.0 23.7	29.0 22.8	29.8 24.0	29.8 24.8	30.8 23.0	30.6 23.3	29.9 23.5	26.7	26.7
ตรัง	Trang	31.3 23.7	29.4 23.0	30.9 22.7	31.5 23.0	29.5 23.6	31.8 21.6	30.0 22.9	30.6 22.9	26.8	26.6

แก้ไขเพิ่มเติมรายงานอากาศประจำสัปดาห์ฉบับที่ ๔๑/๒๕๐๖ เนื่องจากได้รับรายงานเพิ่มเติมภายหลัง

Correction in Weekly Weather Report No.41/1963 for late report rainfall data

สถานีฝน	Station	วันที่และจำนวนน้ำฝนเป็นมิลลิเมตร Date and amount of rainfall in m. m. ตุลาคม October				ฝนรวม ม.ม. Total m. m.	ฝนรวมตั้งแต่ 1 ม.ค. Accumulative rain-fall Since Jan.1	
		10	11	12	13		ฝนจริง Actual	สูง(+)ต่ำ(-)กว่าปกติ Above(+) Below(-) Normal
ภาคเหนือ	Northern Part							
๑๔.อ.ขุนยวม	Khun Yuam				15.5	64.0		
๒๓.อ.สันป่าตอง	San Pa Tong				22.4	35.2		
๒๕.อ.จอมทอง	Chom Thong				7.7	27.8		
๓๐.อ.สบปราบ	Sop Prap				21.7	61.7		
๔๒.จ.ตาก	Tak				1.6	36.5		
๕๒.อ.วังทอง	Wang Thong				14.0	19.3		
๕๓.จ.กำแพงเพชร	Kamphaeng Phet				10.3	14.2	866.9	+117.8
๕๘.อ.ตะพานหิน	Taphanhin				3.1	32.9		
ภาคตะวันออกเฉียงเหนือ	Northeastern Part							
๓.อ.เชียงคาน	Chiangkhan				1.1	3.6		
๒๖.อ.บำเหน็จณรงค์	Bamnet Narong				11.7	33.3		
๓๔.จ.มหาสารคาม	Maha Sarakham				1.7	1.7	1153.3	- 31.5
๕๖.อ.สุงเนิน	Sung Noen				3.8	15.9		
๕๙.อ.ครบุรี	Khonburi				5.6	25.2		
๖๓.อ.นางรอง	Nang Rong				4.1	33.5		
๗๐.จ.ศรีสะเกษ	Sisaket				26.5	26.5	1486.4	+231.4
๗๑.อ.ราษีไศล	Rasisalai				6.4	6.4		
๗๒.อ.อุทุมพรพิสัย	Uthumphon Phisai				27.5	27.5		
๗๓.อ.กันทรารมย์	Kanthraram				24.8	24.8		
๗๔.อ.ขุขันธ์	Khukhan				60.0	60.0		
๘๑.อ.ตระการพืชผล	Trakan Phut Phon				7.0	8.0		
๘๖.อ.เดชอุดม	Det Udom				12.2	15.9		
ภาคกลาง	Central Part							
๒.อ.บรรพตพิสัย	Banphot Phisai				25.2	25.2		
๓.อ.ลาดยาว	Lat Yao				5.6	5.6		

สถานีฝน	Station	วันที่และจำนวนน้ำฝนเป็นมิลลิเมตร Date and amount of rainfall in m.m. ตุลาคม October				ฝนรวม ม.ม. Total m.m.	ฝนรวมตั้งแต่ 1 ม.ค. Accumulative rain-fall Since Jan.1	
		10	12	13	14		ฝนจริง Actual	สูง(+)ต่ำ(-)กว่าปกติ Above(+) Below(-) Normal
5. อ.พยุหคีรี	Phayuha Khiri				11.1	58.9		
6. จ.อุทัยธานี	Uthai Thani				8.7	8.7	966.9	- 95.3
9. จ.ชัยนาท	Chainat				8.3	21.7	988.0	-174.3
10. อ.มโนรมย์	Manorom				8.9	10.3		
11. อ.วัดสิงห์	Wat Sing				8.1	10.9		
12. จ.สิงห์บุรี	Singburi				15.9	15.9		
15. อ.พรหมบุรี	Phromburi				35.5	51.5		
18. อ.ไชยบาดาล	Chai Badan				2.9	2.9		
20. จ.สุพรรณบุรี	Suphanburi*				4.9	58.4	882.5	-246.8
22. อ.ศรีประจันต์	Si Prachan				20.0	54.0		
25. อ.โพธิ์ทอง	Pho Thong				8.1	18.5		
26. อ.ไชโย	Chaiyo				19.0	19.0		
28. อ.ป่าโมก	Pa Mok				32.2	35.3		
30. อ.หนองแค	Nong Khae				6.9	25.1		
32. จ.พระนครศรีอยุธยา	Ayuthaya				5.8	5.8		
34. อ.บางบาล	Bang Ban				43.5	45.8		
36. อ.ท่าเรือ	Tha Rua				36.1	66.9		
41. อ.บ้านนา	Ban Na				7.0	7.0		
48. จ.ปทุมธานี	Pathum Thani				14.6	86.4	1296.6	-101.0
50. จ.นนทบุรี	Nonthaburi				48.6	108.2	1451.0	+219.1
51. อ.บางบัวทอง	Bang Bua Thong				37.8	58.4		
55. อ.นครชัยศรี	Nakhon Chai Si				15.0	15.0		
61. อ.ลาดกระบัง	Lat Krabang				36.4	36.4		
63. จ.ฉะเชิงเทรา	Chachoengsao				19.2	68.4	1168.4	- 38.3
65. อ.บ้านโป่ง	Ban Pong				4.8	32.1		
67. อ.โพธาราม	Photharam				15.6	36.8		
72. จ.สมุทรปราการ	Samut Prakan				9.7	38.8	1198.6	- 251.(
74. อ.พระประแดง	Phrapradaeng				17.3	72.7		

สถานีตรวจ	Station	วันที่และจำนวนน้ำฝนเป็นมิลลิเมตร Date and amount of rainfall in m.m. ตุลาคม October				ฝนรวม ม.ม. Total m.m.	ฝนรวมตั้งแต่ 1 ม.ค. Accumulative rain-fall Since Jan.1	
		10	11	12	13		ฝนจริง Actual	สูง(+)ต่ำ(-)กว่าปกติ Above(+) Below(-) Normal
อ่าวไทยฝั่งตะวันออก	Gulf of Thailand, East Coast							
18. อ.คลองใหญ่	Khlong Yai*				8.1	29.1	4325.8	-254.5
อ่าวไทยฝั่งตะวันตก	Gul Of Thailand, West Coast							
1. จ.เพชรบุรี	Phetburi				9.2	9.2	971.9	+123.7
8. อ.หลังสวน	Lang Suan				4.0	23.6		
14. อ.ฉวาง	Chawang				32.6	32.6		
21. อ.รัตภูมิ	Rattaphum			17.6	38.5	56.1		
23. อ.หาดใหญ่	Hat Yai				10.5	90.0		
27. อ.ปานาเระ	Panare				0.8	0.8		
31. อ.ยี่งอ	Yi Ngo				7.8	30.2		
ภาคใต้ฝั่งตะวันตก	Southern Part West Coast							
3. จ.พังงา	Phang Nga				32.4	68.3	1732.7	-438.3
4. อ.ตะกั่วป่า	Takua Pa				28.9	28.9		
5. อ.ตะกั่วทุ่ง	Takua Thung				15.0	37.0		
6. อ.ท้ายเหมือง	Thai Muang				5.7	7.2		
10. อ.คลองท่อม	Khlong Thom				23.2	159.9		
14. อ.ย่านตาขาว	Yan Ta Khao				7.4	111.2		

พิมพ์ที่โรงพิมพ์ กรมอุดุนิยมวิทยา บางกะปี พระนคร
กรมอุดุนิยมวิทยา เจ้าของ
นาวาโท ธำรง กิติสิน ผู้พิมพ์ผู้โฆษณา พ.ศ. ๒๕๐๖

กรมอุตุนิยมวิทยา สำนักนายกรัฐมนตรี

รายงานอากาศประจำสัปดาห์ ระหว่างวันที่ ๒๑ ถึง ๒๗ ตุลาคม ๒๕๐๖

ฉบับที่ ๔๓ / ๒๕๐๖

พลเรือโท สนิธ เวสารัชชนันท์

อธิบดีกรมอุตุนิยมวิทยา

METEOROLOGICAL DEPARTMENT

OFFICE OF THE PRIME MINISTER

BANGKOK THAILAND

WEEKLY WEATHER REPORT

DURING THE PERIOD OCTOBER 21 — 27, 1963

No. 43 / 1963

Sanit Vesa — rajananda

Vice Admiral, Director General

การคาดหมายลักษณะอากาศใน ๗ วันข้างหน้า
ตั้งแต่วันที่ ๒๘ ตุลาคม-๓ พฤศจิกายน ๒๕๐๖

ภาคเหนือ — คาดว่า จะมีฝนเกือบทั่วไปในครึ่งแรกของสัปดาห์ ส่วนในครึ่งหลังของสัปดาห์จะมีฝนน้อยลง และอุณหภูมิจะลดลง

ภาคตะวันออกเฉียงเหนือ — คาดว่า จะมีฝนเป็นบางแห่งตลอดสัปดาห์ และอุณหภูมิจะลดลงในครึ่งหลังของสัปดาห์

ภาคกลาง / ด่าวไทย ฝั่งตะวันออก — คาดว่า จะมีฝนเป็นแห่ง ๆ ในครึ่งแรกของสัปดาห์ ส่วนในครึ่งหลังของสัปดาห์ฝนจะน้อยลง และอุณหภูมิจะลดลงเล็กน้อย

ด่าวไทย ฝั่งตะวันตก / ภาคใต้ ฝั่งตะวันตก — คาดว่า จะมีฝนทั่วไปตลอดสัปดาห์

พระนคร และ ธนบุรี — คาดว่า จะมีฝนหรือฝนฟ้าคะนองในครึ่งแรกของสัปดาห์ ส่วนในครึ่งหลังของสัปดาห์จะมีฝนเล็กน้อย และอุณหภูมิจะลดลงเล็กน้อย

กรมอุตุนิยมวิทยา

๒๘ /๑๐/ ๒๕๐๖

Weather Outlook for the next seven days
From October 28 - November 3, 1963

Northern Part: Almost widespread rains in the first half of the week then less rains with decreasing in temperature in the second half of the week are expected.

Northeastern Part: Isolated showers throughout the week with decreasing in temperature in the second half of the week are expected.

Central Part: / Gulf of Thailand, East Coast: Scattered showers in the first half of the week then less rains with slightly decreasing in temperature in the second half of the week are expected.

Gulf of Thailand, West Coast: / Southern Thailand, West Coast: Expected widespread rains throughout the week.

Bangkok and Thonburi: Showers or thundershowers in the first half of the week then light rains with slightly decreasing in temperature in the second half of the week are expected.

Meteorological Department
28 / 10 / 1963

สรุปลักษณะอากาศทั่วไปในรอบสัปดาห์
ระหว่างวันที่ ๒๑ – ๒๗ ตุลาคม ๒๕๐๖

๑. บริเวณความกดอากาศสูงในมองโกเลีย ซึ่งเป็นแหล่งกำเนิดอากาศเย็นได้แผ่ลงมาทางใต้ผ่านประเทศจีน และปกคลุมถึงภาคตะวันออกเฉียงเหนือ, ภาคเหนือ และภาคกลางของประเทศไทยตลอดสัปดาห์. บริเวณความกดอากาศสูงนี้ได้อ่อนกำลังลงเล็กน้อยในตอนกลางสัปดาห์แล้วได้มีกำลังแรงขึ้นอีกในตอนปลายสัปดาห์

๒. ในตอนต้นสัปดาห์ ร่องมรสุมพาดผ่านตอนใต้สุดของประเทศไทย และในตอนปลายสัปดาห์ได้เลื่อนลงไปทางใต้

๓. ในบริเวณตั้งแต่เหนือภาคกลางขึ้นไป ปรากฏว่าฝนได้ลดน้อยขาดหายไปในระหว่างครึ่งแรกของสัปดาห์ แต่ในตอนปลายสัปดาห์ปรากฏว่ามีฝนชุกทั่วไปในภาคเหนือ และมีฝนเล็กน้อยถึงปานกลางเกือบทั่วไปในภาคตะวันออกเฉียงเหนือ, ภาคกลาง และบริเวณฝั่งตะวันออกของอ่าวไทย ส่วนในภาคใต้นั้นปรากฏว่ามีฝนชุกมากในตอนต้นสัปดาห์ โดยมีฝนหนักมากในบางท้องที่ หลังจากนั้นในตอนปลายสัปดาห์ฝนได้ลดน้อยลง

กรมอุตุนิยมวิทยา

๒๘/ ๑๐ /๒๕๐๖

General Situation

Period October 21-28,1963

1. The anticyclone, source of cold air, in Mongolia extended southwards through China and covered the Upper Thailand throughout the week. It was slightly weakening in the middle of the week then again strengthening in the latter period of the week.

2. The monsoon trough lied across the Southernmost of Thailand in the first half of the week then moved southwards in the latter period.

3. Rainfall was diminished over the Upper Thailand in the first half of of the week but copious rains occurred in the northern Thailand in the latter half of the week and almost widespread light to moderate rains also occurred in the Northeastern Part, Central Part and the East Coast of the Gulf of Thailand. Very copious rains distributed over the Southern Thailand in the first half of the week which very heavy rainfall occurred in some districts then rainfall decreased in the latter half of the week.

Meteorological Department
28 / 10 / 1963

แบบ อต.1603

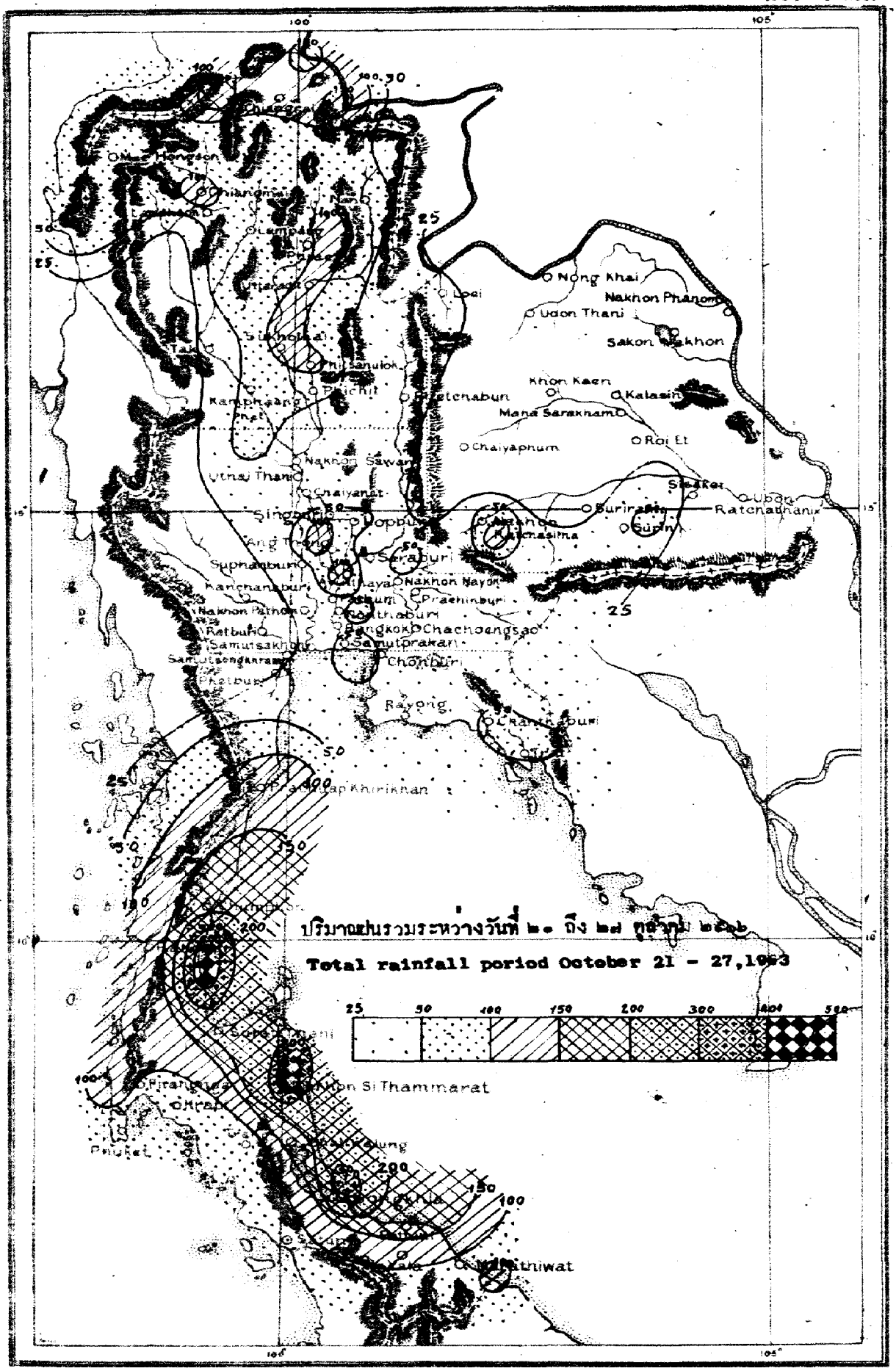

ปริมาณฝนรวมระหว่างวันที่ ๒๐ ถึง ๒๗ ตุลาคม ๒๕๐๖

Total rainfall poriod October 21 - 27,1963

สถานีฝน	Station	วันที่และจำนวนน้ำฝนเป็นมิลลิเมตร Date and amount of rainfall in m.m. ตุลาคม October							ฝนรวม ม.ม. Total m.m.	ฝนรวมตั้งแต่ 1 ม.ค. Accumulative rain-fall Since Jan.1	
		21	22	23	24	25	26	27		ฝนจริง Actual	สูง(+)ต่ำ(-)กว่าปกติ Above(+) Below(-) Normal
ภาคเหนือ	Northern Part										
1.จ.เชียงราย	Chiangrai *					63.7	47.4	34.0	145.1	1476.7	-126.2
2.อ.แม่สาย	Mae Sai	..	..	..	..	..	..	..	..		
3.อ.เชียงแสน	Chiangsaen					113.2	47.2		160.5		
4.อ.แม่จัน	Mae Chan						58.3		58.3		
5.อ.เชียงของ	Chiangkhong					30.6	87.6		118.2		
6.อ.เทิง	Thoeng					99.5	52.4		151.9		
7.อ.แม่สรวย	Mae Sruai					30.2	27.6		57.8		
8.อ.เชียงคำ	Chiangkham					32.8	36.7		69.2		
9.อ.พาน	Phan						81.1		81.1		
10.อ.เวียงป่าเป้า	Wiang Pa Pao					12.6	20.3		32.9		
11.อ.พะเยา	Phayao					51.3	19.8		71.1		
12.จ.แม่ฮ่องสอน	Mae Hongson*					14.4	52.6	16.7	83.7	..	..
13.อ.ปาย	Pai*	..	..	..	..	..	..	..	..		
14.อ.ขุนยวม	Khun Yuam	..	..	..	..	..	..	..	..		
15.อ.แม่สะเรียง	Mae Sariang*				T	7.6	46.0		53.6	1135.5	-105.8
16.จ.เชียงใหม่	Chiangmai*					33.3	51.2	26.5	111.0	951.8	-260.2
17.อ.ฝาง	Fang					91.2	60.3		151.5		
18.อ.เชียงดาว	Chiangdao										
19.อ.แม่แตง	Mae Taeng										
20.อ.ดอยสะเก็ด	Doi Saket					48.0	34.6		82.3		
21.อ.หางดง	Hang Dong					24.4	53.3		77.7		
22.อ.สันทราย	San Sai					16.8	46.1		62.9		
23.อ.สันป่าตอง	San Pa Tong										
24.อ.สันกำแพง	San Kamphaeng					42.2	26.8		69.0		
25.อ.จอมทอง	Chom Thong					8.5			8.5		
26.อ.ฮอด	Hot					7.6			7.6		
27.จ.ลำพูน	Lamphun					27.5	37.6		65.1		
28.จ.ลำปาง	Lampang*					10.2	39.4	6.2	55.8	954.1	- 9.1
29.อ.แจ้ห่ม	Chae Hom						80.0		80.0		
30.อ.สบปราบ	Sop Prap					38.6	22.0	12.1	72.7		
31.อ.เกาะคา	Ko Kha					26.4	30.2		56.6		
32.อ.เถิน	Thoen					52.5		3.7	56.2		
33.จ.แพร่	Phrae					61.0	32.5		93.5		
34.สนามบินแพร่	Phrae Airport*					52.2	35.4	17.3	104.9	1095.8	+131.9
35.อ.สูงเม่น	Sung Men	..	..	..	..	..	..	..	..		
36.จ.น่าน	Nan*					20.4	27.8	8.1	56.3	1387.0	+290.4
37.อ.ทุ่งช้าง	Thung Chang					7.7			7.7		

สถานีฝน	Station	วันที่และจำนวนน้ำฝนเป็นมิลลิเมตร Date and amount of rainfall in m.m. ตุลาคม October							ฝนรวม น.ม. Total m.m.	ฝนรวมตั้งแต่ 1 ม.ค. Accumulative rain-fall Since Jan.1	
		21	22	23	24	25	26	27		ฝนจริง Actual	สูง(+)ต่ำ(-)กว่าปกติ Above(+) Below(-) Normal
38.อ.น่านน้อย	Na Noi	..	..	..	..	..	..	..	..		
39.จ.อุตรดิตถ์	Uttaradit*					47.0	37.6	28.9	113.5	1370.7	- 46.2
40.อ.ลับแล	Lap Lae	..	..	..	..	..	..	..	..		
41.อ.น้ำปาด	Nam Pat										
42.จ.ตาก	Tak					10.1	18.9		29.0		
43.สนามบินตาก	Tak Airport*					9.3	17.0	0.5	26.8	1012.9	+266.2
44.อ.บ้านตาก	Ban Tak					12.8	24.0		36.8		
45.อ.แม่สอด	Mae Sot*				9.5	25.2	23.9	1.8	60.4	1676.6	+227.9
46.เขื่อนภูมิพล	Bhumibol Dam*	1.1				7.5			8.6		
47.จ.สุโขทัย	Sukhothai				6.9	59.5	69.2		135.6	956.9	-309.9
48.อ.สวรรคโลก	Sawankhalok					95.6	46.7		142.3		
49.อ.กงไกรลาศ	Kongkrailat	..	..	..	..	..	..	..	..		
50.จ.พิษณุโลก	Phitsanulok*					38.1	57.0	10.1	105.2	1384.1	+ 70.1
51.อ.พรหมพิราม	Phrom Phiram	..	..	..	..	..	..	..	..		
52.อ.วังทอง	Wang Thong				17.6	27.0			44.8		
53.จ.กำแพงเพชร	Kamphaeng Phet						53.2		53.2	920.1	+119.4
54.จ.พิจิตร	Phichit					32.7	50.0		82.7	1356.5	+ 25.4
55.อ.บางมูลนาค	Bang Mannak					3.2	31.2		34.4		
56.อ.ตะพานหิน	Taphanhin					6.3	29.9		36.2		
57.จ.เพชรบูรณ์	Phetchabun*					20.3	23.1		43.4	1647.7	+517.3
58.อ.หล่มเก่า	Lom Kao										
59.อ.หล่มสัก	Lom Sak										
60.อ.ชนแดน	Chon Daen										
<u>ภาคตะวันออกเฉียงเหนือ</u>	<u>Northeastern Part</u>										
1.จ.เลย	Loei*						4.7	21.6	26.3	1017.8	-211.6
2.อ.ท่าลี่ →	Tha Li →								20.1 21.3		
3.อ.เชียงคาน	Chiangkhan						9.0		9.0 41.1		
4.อ.ด่านซ้าย	Dan Sai						37.9		37.9 23.1		
5.จ.หนองคาย	Nong Khai						5.8		5.8 17.1	1577.6	- 29.4
6.อ.บึงกาฬ →	Bung Kan →										
7.อ.โพนพิสัย →	Phon Phisai →										
8.อ.ท่าบ่อ	Tha Bo						5.7		5.7		
9.จ.อุดรธานี	Udon Thani*						3.6	3.9	7.5 17.3	1355.7	+ 60.6
10.อ.บ้านผือ →	Ban Phu →										
11.อ.หนองหาน	Nong Han										
12.จ.สกลนคร	Sakon Nakhon*									1628.3	+199.0
13.อ.วานรนิวาส	Wanon Niwat										
14.อ.พรรณานิคม	Phanna Nikhom										

สถานีฝน Station	วันที่และจำนวนน้ำฝนเป็นมิลลิเมตร Date and amount of rainfall in m.m. ตุลาคม October							ฝนรวม ม.ม. Total m.m.	ฝนรวมตั้งแต่ 1 ม.ค Accumulative rain-fall Since Jan.1	
	21	22	23	24	25	26	27		ฝนจริง Actual	สูง(+)ต่ำ(-)กว่าปกติ Above(+) Below(-) Normal
15.จ.นครพนม Nakhon Phanom*									2638.1	+540.5
16.อ.บ้านแพง Ban Phaeng										
17.อ.ท่าอุเทน Tha Uten										
18.อ.นาแก Na Kae										
19.อ.ธาตุพนม That Phanom										
20.อ.มุกดาหาร Mukdahan*						T	T	T	1264.1	- 54.3
21.จ.ชัยภูมิ Chaiyaphum*					0.1	9.6	1.7	11.4	1176.3	+323.5
22.อ.ภูเขียว Phu Khieo						5.7		5.7		
23.อ.เกษตรสมบูรณ์ Kaset Sombun										
24.อ.คอนสวรรค์ Khon Sawan						10.2		14.6 ~~19.8~~		
25.อ.จตุรัส Chaturat										
26.อ.บำเหน็จณรงค์ Bamnet Narong →								20.8		
27.จ.ขอนแก่น Khon Kaen*						3.3	10.1	13.4	1226.2	- 6.8
28.อ.น้ำพอง Nam Phong →								27.2		
29.อ.ภูเวียง Phu Wiang →								9.0		
30.อ.ชุมแพ Chum Phae						7.8		~~7.8~~ 9.6		
31.อ.ซนบท Chonnabot						0.1		~~0.1~~ 6.2		
32.อ.มัญจาคีรี Mancha Khiri →								7.5		
33.อ.พล Phon						0.2		0.2		
34.จ.มหาสารคาม Maha Sarakham									1153.3	- 61.7
35.อ.พยัคฆภูมิพิสัย Phayakkhaphum Phisai →								9.4		
36.อ.บรบือ Borabu										
37.จ.กาฬสินธุ์ Kalasin									1003.8	-392.8
38.อ.สหัสขันธ์ Sahatsakhan										
39.อ.ยางตลาด Yang Talat										
40.อ.กันทรวิชัย Kanthara Wichai										
41.อ.กมลาไสย Kamalasai										
42.จ.ร้อยเอ็ด Roi Et*							0.9	0.9	1266.3	- 62.7
43.อ.โพนทอง Phon Thong										
44.อ.เสลภูมิ Selaphum										
45.อ.ธวัชบุรี Thawatburi										
46.อ.จตุรพักตรพิมาน Chaturaphak Phiman										
47.อ.เกษตรวิสัย Kaset Wisai										
48.อ.สุวรรณภูมิ Suwannaphum										
49.จ.นครราชสีมา Nakhon Ratchasima*					28.5	19.4	3.1	52.0	1073.3	+ 5.7
50.อ.บัวใหญ่ Bua Yai →								37.9		
51.อ.พิมาย Phimai						4.8		4.8		
52.อ.จักราช Chakkarat					11.2			11.2		

สถานีฝน	Station	วันที่และจำนวนน้ำฝนเป็นมิลลิเมตร Date and amount of rainfall in m.m. ตุลาคม October							ฝนรวม ม.ม. Total m.m.	ฝนรวมตั้งแต่ 1 ม.ค. Accumulative rain-fall Since Jan. 1	
		21	22	23	24	25	26	27		ฝนจริง Actual	สูง(+)ต่ำ(-)กว่าปกติ Above(+) Below(-) Normal
53.อ.โชคชัย	Chok Chai					109.8	0.6		110.4		
54.อ.ด่านขุนทด	Dan Khunthot						14.2		14.2		
55.อ.โนนไทย	Non Thai						9.3		9.3		
56.อ.สูงเนิน	Sung Noen					22.7	15.3		38.0		
57.อ.ปักธงชัย	Pak Thong Chai					12.3			12.3		
58.อ.สีคิ้ว	Si Khiu					4.6	7.8		12.4		
59.อ.ครบุรี	Khonburi -->								7.7		
60.จ.บุรีรัมย์	Buriram								11.1	1087.1	-227.6
61.อ.พุทไธสง	Phut Thai Song						4.1		4.1		
62.อ.ลำปลายมาศ	Lam Plai Mat										
63.อ.นางรอง	Nang Rong					5.4	19.7		25.1		
64.อ.ประโคนชัย	Prakhon Chai										
65.จ.สุรินทร์	Surin*					0.6	0.6	6.3	7.5	1054.7	+ 24.4
66.อ.ท่าตูม	Tha Tum						7.5		7.5		
67.อ.รัตนบุรี	Rattanaburi										
68.อ.ปราสาท	Prasat										
69.อ.สังขะ	Sangkha										
70.จ.ศรีสะเกษ	Sisaket									1456.4	+189.8
71.อ.ราษีไศล	Rasisalai										
72.อ.อุทุมพรพิสัย	Uthumphon Phisai										
73.อ.กันทรารมย์	Kantharalom										
74.อ.ขุขันธ์	Khukhan										
75.กันทรลักษ์	Kantharalak										
76.จ.อุบลราชธานี	Ubon Ratchathani*						0.4		0.4	1695.0	- 37.2
77.อ.เขมราฐ	Khemmarat										
78.อ.มหาชนะชัย	Maha Chana Chai										
79.อ.อำนาจเจริญ	Amnat Charoen										
80.อ.ยโสธร	Yasothon										
81.อ.ตระการพืชผล	Trakan Phut Phon										
82.อ.คำเขื่อนแก้ว	Kham Khuan Kaeo										
83.อ.เขื่องใน	Khuang Nai										
84.อ.โขงเจียม	Khong Chiam										
85.อ.พิบูลมังสาหาร	Phibun Mangsahan										
86.อ.เดชอุดม	Det Udom										
ภาคกลาง	Central Part										
1.จ.นครสวรรค์	Nakhon Sawan*					2.7	6.9		9.6	1023.6	-136.8
2.อ.บรรพตพิสัย	Banphot Phisai					13.2	23.6		36.8		
3.อ.ลาดยาว	Lat Yao					6.5	54.7		61.2		

สถานีฝน	Station	วันที่และจำนวนน้ำฝนเป็นมิลลิเมตร Date and amount of rainfall in m. m. ตุลาคม October							ฝนรวม ม.ม. Total m. m.	ฝนรวมตั้งแต่ 1 ม.ค. Accumulative rain-fall Since Jan. 1	
		21	22	23	24	25	26	27		ฝนจริง Actual	สูง(+)ต่ำ(-)กว่าปกติ Above(+) Below(-) Normal
4.อ.ชุมแสง	Chumsaeng					4.3			4.3		
5.อ.พยุหคีรี	Phayuha Khiri										
6.จ.อุทัยธานี	Uthai Thani						20.7		20.7	987.6	-158.8
7.อ.หนองฉาง	Nong Chang					7.8	35.7		43.5		
8.อ.หนองขาหย่าง	Nong Kha Yang						20.3		20.3		
9.จ.ชัยนาท	Chainat				16.5	4.3	26.2		47.0	1048.2	-148.4
10.อ.มโนรมย์	Manorom				0.4	0.8	15.4		16.6		
11.อ.วัดสิงห์	Wat Sing					3.0	28.4		31.4		
12.จ.สิงห์บุรี	Singburi				9.6	4.1			13.7	..	..
13.อ.อินทร์บุรี	Inburi				8.0	1.9	10.5		20.4		
14.อ.บางระจัน	Bangrachan				3.4	1.9	12.1	24.9	42.3		
15.อ.พรหมบุรี	Phromburi				7.3	1.8	27.0		36.1		
16.จ.ลพบุรี	Lopburi*				28.9	5.6	17.5	24.1	76.1	1147.8	- 64.3
17.อ.บ้านหมี่	Ban Mi				6.4				6.4		
18.อ.ไชยบาดาล	Chai Badan										
19.อ.ท่าวุ้ง	Tha Wung					32.8			32.8		
20.จ.สุพรรณบุรี	Suphanburi*				7.8	17.0			34.8	937.4	-259.9
21.อ.เดิมบางนางบวช	Doembang Nangbuat					12.5	3.1	78.0	93.6		
22.อ.ศรีประจันต์	Si Prachan										
23.อ.สองพี่น้อง	Song Phi Nong				3.4	13.0			16.4		
24.จ.อ่างทอง	Ang Thong				8.8	2.0	37.5		48.3	1248.7	- 11.0
25.อ.โพธิ์ทอง	Pho Thong				34.3	38.5	78.4		151.2		
26.อ.ไชโย	Chaiyo				25.2				25.2		
27.อ.วิเศษไชยชาญ	Wiset Chaichan					35.3	75.2		110.5		
28.อ.ป่าโมก	Pa Mok					27.3			27.3		
29.จ.สระบุรี	Saraburi						24.2		24.2	1328.7	- 91.8
30.อ.หนองแค	Nong Khae					11.3			11.3		
31.อ.แก่งคอย	Kaeng Khoi										
32.จ.พระนครศรีอยุธยา	Ayutthaya									..	..
33.อ.บางไทร	Bang Sai										
34.อ.บางบาล	Bang Ban				52.0	3.7	112.4		168.1		
35.อ.เสนา	Sena										
36.อ.ท่าเรือ	Tha Rua				1.3				1.3		
37.อ.ผักไห่	Phak Hai					2.2	36.6	37.8	76.0		
38.อ.บางปะอิน	Bang Pa-in				7.4				7.4		
39.จ.นครนายก	Nakhon Nayok					7.5			7.5	1719.0	-323.5
40.อ.ปากพลี	Pak Phli				14.8		29.9		44.7		
41.อ.บ้านนา	Ban Na				37.0	1.9	18.4	9.6	66.9		

สถานีฝน	Station	วันที่และจำนวนน้ำฝนเป็นมิลลิเมตร Date and amount of rainfall in m.m. ตุลาคม October							ฝนรวม ม.ม. Total m.m.	ฝนรวมตั้งแต่ 1 ม.ค. Accumulative rain-fall Since Jan.1	
		21	22	23	24	25	26	27		ฝนจริง Actual	สูง(+)ต่ำ(-)กว่าปกติ Above(+) Below(-) Normal
42.จ.ปราจีนบุรี	Prachinburi*				0.6	12.1	13.1	3.0	28.8	2085.5	-137.4
43.อ.บ้านสร้าง	Ban Sang				0.2	2.1	8.4	3.5	14.2		
44.อ.ศรีมหาโพธิ์	Si Maha Pho				3.2		15.4		18.6		
45.อ.กบินทร์บุรี	Kabinburi				12.0	7.0			19.0		
46.อ.วัฒนานคร	Watthana Nakhon										
47.อ.อรัญประเทศ	Aranyaprathet*					6.0		11.2	17.2	1235.3	-335.2
48.จ.ปทุมธานี	Pathum Thani				13.1		12.6		25.7	1333.1	-114.7
49.อ.ธัญบุรี	Thanyaburi				3.1	0.3	33.4		36.8		
50.จ.นนทบุรี	Nonthaburi									1451.0	+125.0
51.อ.บางบัวทอง	Bang Bua Thong										
52.จ.กาญจนบุรี	Kanchanaburi*				3.1	4.1	6.4	7.5	21.1	986.2	- 24.8
53.อ.ท่าม่วง	Tha Muang										
54.จ.นครปฐม	Nakhon Pathom									..	..
55.อ.นครชัยศรี	Nakhon Chai Si										
56.จ.ธนบุรี	Thonburi										
57.จ.พระนคร	Bangkok*				T	13.7	16.0	13.8	43.5	1474.1	+ 3.8
58.สนามบินดอนเมือง	Don Muang*				37.2	0.9	3.1	23.3	64.5	1372.6	-186.3
59.อ.บางเขน	Bang Khen				3.5	2.4	1.3	17.7	24.9		
60.อ.มีนบุรี	Minburi				13.4	1.3	28.2		42.9		
61.อ.ลาดกระบัง	Lat Krabang				5.9				5.9		
62.อ.ตุ๊ดาบางนา	Bang Na*					14.3	11.2	16.9	42.4		
63.จ.ฉะเชิงเทรา	Chachoengsao				1.1	28.7			29.8	1245.9	- 15.8
64.จ.ราชบุรี	Ratburi									1213.1	+195.0
65.อ.บ้านโป่ง	Ban Pong				0.9				0.9		
66.อ.ปากท่อ	Pak Tho				1.1				1.1		
67.อ.โพธาราม	Photharam				0.6				0.6		
68.จ.สมุทรสงคราม	Samut Songkhram									..	..
69.อ.อัมพวา	Amphawa				12.8				12.8		
70.อ.บางคนที	Bang Khonthi										
71.จ.สมุทรสาคร	Samut Sakhon									1183.1	-200.6
72.จ.สมุทรปราการ	Samut Prakan					8.2	41.7		49.9	1265.8	-253.4
73.อ.บางพลี	Bang Phli				1.5	11.7	19.4		32.6		
74.อ.พระประแดง	Phrapradaeng				0.4	31.8	16.7		48.9		
75.บางปู	Bang Pu										
76.ป้อมพระจุลฯ	Pom Phrachun*				0.4		49.4	38.2	88.0		
<u>อ่าวไทยฝั่งตะวันออก</u>	<u>Gulf of Thailand East Coast</u>										
1.จ.ชลบุรี	Chonburi*				12.5		8.1		20.6	1437.2	+ 62.1
2.อ.พนัสนิคม	Phanat Nikhom					11.9			11.9		

สถานีฝน	Station	วันที่และจำนวนน้ำฝนเป็นมิลลิเมตร Date and amount of rainfall in m.m. ตุลาคม October							ฝนรวม ม.ม. Total m.m.	ฝนรวมตั้งแต่ 1 ม.ค. Accumulative rain-fall Since Jan.1	
		21	22	23	24	25	26	27		ฝนจริง Actual	สูง(+)ต่ำ(-)กว่าปกติ Above(+) Below(-) Normal
3.อ.บ้านบึง	Ban Bung				48.2				48.2		
4.อ.พานทอง	Phan Thong										
5.อ.ศรีราชา	Si Racha				18.3				18.3		
6.อ.สีชัง	Si Chang*				0.4	31.8	2.5	17.4	52.1		
7.อ.สัตหีบ	Sattahip*							38.1	38.1	725.2	-385.4
8.จ.ระยอง	Rayong*						9.8		9.8	1078.1	-105.2
9.อ.บ้านค่าย	Ban Khai										
10.อ.แกลง	Klaeng										
11.จ.จันทบุรี	Chanthaburi*	T			0.4	21.5	49.7		71.6	2519.6	-384.2
12.อ.โป่งน้ำร้อน	Pong Namron					25.5		5.0	30.5		
13.อ.ท่าใหม่	Tha Mai				8.5				8.5		
14.อ.มะขาม	Makham						21.2		21.2		
15.จ.ตราด	Trat				52.8				52.8	2809.2	-778.2
16.อ.เขาสมิง	Khao Saming										
17.อ.แหลมงอบ	Laem Ngop				28.2	2.7			30.9		
18.อ.คลองใหญ่	Khlong Yai*	T		0.4	T	34.6	T		35.0	4488.8	-239.1
<u>ชายฝั่งทะเลตะวันตก</u>	<u>Gulf of Thailand West Coast</u>										
1.จ.เพชรบุรี	Phetburi									988.5	- 30.9
2.อ.บ้านแหลม	Ban Laem										
3.จ.ประจวบคีรีขันธ์	Prachuap Khirikhan*	11.7	88.5	20.9	1.6	2.7	6.6	2.0	142.5	817.3	- 68.6
4.อ.หัวหิน	Hua Hin*		0.7	32.6	0.5	T		T	33.8	585.5	-319.9
5.จ.ชุมพร	Chumphon*		34.5	143.5	4.2	4.0	2.3	4.1	193.6	1387.6	-222.7
6.อ.ท่าแซะ	Tha Sae	4.1	44.6	88.2		18.2			155.1		
7.อ.สวี	Sawi		113.5	61.4					174.9		
8.อ.หลังสวน	Lang Suan	114.4	207.6	61.6			17.2		400.2		
9.จ.สุราษฎร์ธานี	Bandon*	130.6	88.1	13.2	T	15.4		2.4	249.7	1286.3	+257.5
10.อ.ไชยา	Chaiya	164.3	127.6	24.0					315.9		
11.อ.บ้านนาสาร	Ban Nasan	97.4		81.2		2.4			181.0		
12.จ.นครศรีธรรมราช	Nakhon Si Thammarat*	271.7	68.4	57.1	6.9		3.8	3.4	411.3	1401.2	-144.2
13.อ.สิชล	Sichon	..	..	..	..	..	..	..	..		
14.อ.ฉวาง	Chawang	88.2	122.5						215.7		
15.อ.ร่อนพิบูลย์	Ron Phibun										
16.อ.ทุ่งสง	Thung Song	147.2	30.5	5.0			2.0		184.7		
17.อ.ปากพนัง	Pak Phanang	181.2	82.2	42.3	3.1				278.8		
18.จ.พัทลุง	Phatthalung	100.8	10.6	23.2		3.4	7.8		146.0	905.1	-392.4
19.อ.เขาไชยสน	Khao Chai Son	133.6	10.2	42.6	3.0				189.4		
20.จ.สงขลา	Songkhla*	210.4	18.1	T	13.0	30.7	10.1	20.4	302.7	1292.2	+285.9
21.อ.รัตภูมิ	Rattaphum	75.3		32.8					107.8		

สถานีฝน	Station	วันที่และจำนวนน้ำฝนเป็นมิลลิเมตร Date and amount of rainfall in m.m. ตุลาคม October 21	22	23	24	25	26	27	ฝนรวม ม.ม. Total m.m.	ฝนรวมตั้งแต่ 1 ม.ค. Accumulative rain-fall Since Jan.1 ฝนจริง Actual	สูง(+)ต่ำ(-)กว่าปกติ Above(+) Below(-) Normal
22.อ.หาดใหญ่	Hat Yai	78.0	7.8						86.8		
23.อ.สะเดา	Sadao	20.4	18.2	9.4		69.4			115.4		
24.จ.ปัตตานี	Pattani	108.5	60.2						168.7	..	..
25.อ.หนองจิก	Nong Chik	156.5	25.6						182.1		
26.อ.ยะหริ่ง	Yaring	123.1	73.6						196.7		
27.อ.ปะนาเระ	Panare	115.4	17.6						133.0		
28.จ.ยะลา	Yala	..	..	..	..	..	..	..	..	..	..
29.จ.นราธิวาส	Narathiwat*	62.8	17.4		T	0.1	T		80.3	[illegible]	-448.4
30.อ.ตากใบ	Tak Bai	8.2	119.8				6.1		133.6		
31.อ.ยี่งอ	Yi Ngo	30.4							30.4		
ภาคใต้ฝั่งตะวันตก	Southern Part West Coast										
1.จ.ระนอง	Ranong*	16.0	70.6	20.4	T	0.2	25.4	11.3	143.9	3706.8	-782.1
2.อ.กระบุรี	Kraburi			31.2					31.2		
3.จ.พังงา	Phang Nga	12.5				48.5			61.0	1863.9	-401.8
4.อ.ตะกั่วป่า	Takua Pa	43.2	9.7	42.3		34.4			129.6		
5.อ.ตะกั่วทุ่ง	Takua Thung	20.2	30.7						50.9		
6.อ.ท้ายเหมือง	Thai Muang	16.2	35.3	30.8			20.3		102.3		
7.จ.ภูเก็ต	Phuket*	..	..	..	..	..	..	..	..		
8.สนามบินภูเก็ต	Phuket Airport*	7.3	18.8	11.4	0.2	7.0	7.8	9.8	62.3	1918.5	-113.3
9.จ.กระบี่	Krabi	22.0		49.0					71.0		
10.อ.คลองท่อม	Khlong Thom	29.7	4.1	11.7					45.5		
11.สนามบินตรัง	Trang Airport*	42.1	3.2	1.8	6.2		0.6	2.8	56.7	1674.2	-462.7
12.อ.ปะเหลียน	Pa Lian	33.4		65.5					98.9		
13.อ.สิเกา	Si Kao	15.7	8.7	14.3		9.1			47.8		
14.อ.ย่านตาขาว	Yan Ta Khao	25.1	22.5	6.5					54.1		
15.จ.สตูล	Satun	35.9		47.6					83.5	1934.0	+484.9
16.อ.ละงู	La Ngu			49.7					49.7		

หมายเหตุ ช่องว่าง = ไม่มีฝน
* = สถานีตรวจอากาศ
T = ฝนเล็กน้อยวัดไม่ได้
.. = ไม่มีรายงาน

Remark Blank = No rain
* = Synoptic Station
T = Trace
.. = No report

อุณหภูมิสูงสุดและต่ำสุดประจำวันที่ ๒๑ ถึง ๒๗ ตุลาคม ๒๕๐๖

Daily Max. and Min. Temperature **October 21 - 27, 1963**

สถานี Station	อุณหภูมิสูงสุดและต่ำสุดเป็นองศา ซ. Max. and Min. Temperature in degree C.							สูงสุดเฉลี่ย ต่ำสุด Average Max. Min.	เฉลี่ยในสัปดาห์ Weekly Mean	ค่าปกติประจำเดือน Monthly Normal
	21	22	23	24	25	26	27			
ภาคเหนือ Northern Part										
เชียงราย Chiangrai	27.4 18.6	29.0 18.9	30.0 ..	30.0 18.0	27.0 18.4	19.2 17.6	22.1 16.4	26.4 17.9	22.2	25.5
แม่ฮองสอน Mae Hongson	30.6 22.4	31.0 20.1	31.6 19.6	32.4 20.3	28.0 21.1	26.7 21.5	24.3 20.9	29.2 20.8	25.0	27.2
ปาย Pai	..	..	..	..	..	..	..	..	..	..
ขุนยวม Khun Yuam	..	..	..	..	..	..	..	..	..	..
แม่สะเรียง Mae Sariang	33.1 21.6	31.8 22.0	33.0 19.6	32.3 20.1	28.7 22.3	25.3 22.4	27.5 21.2	30.2 21.3	25.8	27.3
เชียงใหม่ Chiangmai	30.1 21.6	28.8 20.6	29.8 18.4	30.3 18.5	27.5 20.2	22.9 21.7	27.7 20.6	28.9 20.2	24.4	26.2
ฝาง Fang	.. ..	28.1 ..	.. 17.1	.. ..	27.6 ..	.. 17.0	.. ..	.. ..	..	..
ลำปาง Lampang	29.3 22.6	30.6 19.4	31.7 19.6	35.0 19.0	26.2 20.4	22.8 22.0	27.4 20.7	28.0 20.6	24.8	26.3
น่าน Nan	29.1 21.0	30.5 20.8	31.0 20.8	31.4 19.8	30.0 20.1	24.6 21.4	26.0 20.8	28.9 20.5	24.7	27.0
แพร่ Phrae	30.2 18.7	30.4 18.3	31.7 18.0	32.4 18.3	28.7 19.5	24.5 20.0	27.4 19.3	29.3 18.9	24.1	26.9
อุตรดิตถ์ Uttaradit	30.3 20.8	31.3 19.5	33.4 19.2	33.5 19.9	31.1 21.2	24.9 21.4	29.0 21.0	30.5 20.4	25.5	28.2
ตาก Tak	30.4 23.6	29.7 22.1	30.9 20.3	31.0 20.0	30.2 23.5	24.8 22.8	28.7 22.6	29.4 22.1	25.8	26.6
เขื่อนภูมิพล Bhumibol Dam	28.0 22.8	29.7 21.6	31.2 21.1	31.1 20.6	28.9 23.6	25.0	.. ..	29.8 22.1	26.0	..
แม่สอด Mae Sot	30.8 22.1	30.8 20.8	31.6 19.4	32.2 20.1	32.7 22.4	25.5 21.8	26.4 22.0	30.9 21.2	25.6	27.2
พิษณุโลก Phitsanulok	31.0 22.1	31.4 21.0	28.9 21.4	33.0 22.8	32.7 24.2	25.9 22.1	30.4 22.3	30.4 22.2	26.3	28.1
เพชรบูรณ์ Phetchabun	29.8 20.2	30.5 19.5	31.7 18.6	32.7 19.0	32.8 21.7	30.9 23.4	29.1 22.2	30.9 20.7	25.8	26.8
ภาคตะวันออกเฉียงเหนือ Northeastern Part										
เลย Loei	29.6 20.4	30.5 17.3	30.2 17.3	30.7 18.4	29.8 20.3	27.0 22.6	23.6 20.4	28.8 19.8	24.2	25.3
อุดรธานี Udon Thani	30.1 18.3	30.2 17.8	31.6 18.4	31.7 19.0	32.0 19.9	29.7 21.2	22.8 20.1	29.7 19.3	24.5	26.8
นครพนม Nakhon Phanom	28.0 20.0	28.4 17.6	31.5 19.5	31.0 18.4	18.9	29.6 18.4	28.6 19.8	29.9 19.1	24.5	25.8
มุกดาหาร Mukdahan	28.0 19.0	28.2 18.4	30.7 19.0	31.2 18.2	31.3 18.9	30.4 20.8	30.1 20.4	30.3 19.2	24.8	26.2
สกลนคร Sakon Nakhon	30.1 19.8	30.7 17.4	30.3 20.0	30.8 18.8	30.8 18.9	30.1 19.4	28.8 19.8	30.3 19.1	24.7	26.2
ขอนแก่น Khon Kaen	30.2 20.4	30.2 19.2	30.6 20.7	31.8 20.8	31.7 21.2	29.8 21.8	26.9 20.1	30.1 19.2	24.8	26.8
ร้อยเอ็ด Roi Et	29.0 19.5	28.8 19.0	30.6 20.0	31.0 20.0	31.0 20.7	30.2 21.2	30.0 22.0	30.2 20.5	25.3	26.4
ชัยภูมิ Chaiyaphum	28.0 22.0	28.2 20.6	29.7 21.2	30.3 21.8	30.2 22.0	28.6 23.8	26.3 21.3	27.2 21.8	25.5	..
อุบลราชธานี Ubon Ratchathani	29.8 20.3	30.3 20.2	31.6 20.0	32.0 20.9	32.2 21.5	32.2 22.5	32.0 22.0	31.4 21.0	26.2	26.4
สุรินทร์ Surin	28.9 18.8	28.9 18.4	30.7 20.1	30.6 22.8	31.3 22.1	30.8 21.4	31.2 20.6	30.4 20.5	25.8	27.9
นครราชสีมา Nakhon Ratchasima	25.7 20.6	28.8 20.9	28.7 20.2	30.8 23.0	31.4 23.3	30.0 22.8	28.0 22.5	29.4 21.8	25.6	26.6

สถานี	Station	อุณหภูมิสูงสุดและต่ำสุดเป็นองศา ซ. Max. and Min. Temperature in degree C.							ระดับเฉลี่ย ต่ำสุด Average Max. Min.	เฉลี่ยในสัปดาห์ Weekly Mean	ค่าปกติประจำเดือน Monthly Normal
		21	22	23	24	25	26	27			
ภาคกลาง	Central Part										
นครสวรรค์	Nakhon Sawan	31.2 ..	30.9 21.2	31.1 22.0	31.3 23.0	.. 23.7	30.4 24.2	29.2 23.4	30.7 22.9	26.8	26.1
ลพบุรี	Lopburi	30.8 23.3	31.0 22.5	31.7 22.5	31.6 22.7	31.0 22.5	31.4 23.5	30.5 23.0	31.1 22.9	27.0	27.5
สุพรรณบุรี	Suphanburi	31.5 23.5	30.5 22.3	31.2 22.8	32.3 23.4	31.4 23.9	31.8 22.8	.. 22.8	31.5 23.1	27.3	27.5
กาญจนบุรี	Kanchanaburi	29.3 21.6	29.4 20.9	29.4 21.0	31.0 22.4	30.5 23.4	31.5 23.1	31.4 23.6	30.4 22.3	26.4	27.2
ปราจีณบุรี	Prachinburi	30.5 24.1	31.2 24.1	31.8 23.5	32.9 24.3	32.7 24.5	31.9 23.0	29.7 24.7	31.5 24.0	27.8	27.7
อรัญประเทศ	Aranyaprathet	31.0 20.5	30.8 22.0	31.1 21.8	32.3 23.5	32.7 23.2	32.0 23.4	31.0 23.5	31.6 22.6	27.1	27.4
พระนคร	Bangkok	30.2 23.4	30.5 23.5	30.6 23.9	32.4 24.8	31.9 24.8	31.2 23.8	30.8 23.0	31.1 23.8	27.5	27.7
ดอนเมือง	Don Muang	29.9 24.2	30.2 24.7	30.5 25.1	32.5 26.2	32.2 25.3	31.4 25.1	31.2 24.7	31.0 25.0	28.0	28.2
ป้อมพระจุล ฯ	Pom Phrachun	28.6 22.6	28.9 23.0	28.9 23.9	31.5 24.0	32.0 24.5	32.1 24.4	30.5 22.7	30.4 23.6	27.0	..
อ่าวไทยฝั่งตะวันออก	Gulf of Thailand, East Coast										
ชลบุรี	Chonburi	30.2 22.5	30.2 23.3	30.8 23.6	33.2 24.0	31.8 23.8	30.8 ..	30.3 24.2	31.0 23.6	27.3	28.3
เกาะสีชัง	Ko Sichang	29.1 24.2	29.0 24.8	30.0 25.2	31.7 25.6	31.3 24.6	31.0 24.5	30.3 24.9	30.3 24.8	27.6	..
สัตหีบ	Sattahip	32.5 22.6	32.0 21.2	.. 23.2	35.6 24.5	34.5 24.7	33.5 24.5	.. 24.5	33.6 23.5	28.6	28.1
ระยอง	Rayong	..	..	..	..	..	..	..	..	..	..
บ้านเพ	Ban Phe	..	..	..	..	..	..	..	..	..	..
จันทบุรี	Chanthaburi	30.6 22.9	32.3 22.9	31.8 23.9	34.0 23.6	31.7 22.8	32.3 23.1	30.5 22.6	31.9 23.1	27.5	27.4
แหลมงอบ	Laem Ngop	23.4	32.0 ..	23.4	28.5 ..	32.5 23.4	23.5	..	23.4	..	..
คลองใหญ่	Khlong Yai	31.5 24.0	32.4 24.0	32.0 23.2	31.5 23.1	31.6 22.7	31.2 23.8	30.2 22.6	31.5 23.3	27.4	26.9
อ่าวไทยฝั่งตะวันตก	Gulf of Thailand, West Coast										
หัวหิน	Hua Hin	29.3 23.4	29.5 23.3	29.4 23.2	29.7 21.3	29.7 22.7	30.3 22.2	30.5 22.9	29.8 22.7	27.4	26.9
ประจวบคีรีขันธ์	Prachuap Khirikhan	29.6 25.6	29.5 25.6	29.0 ..	30.1 22.7	30.2 24.0	31.0 23.9	30.8 23.5	29.7 24.2	27.0	26.7
ชุมพร	Chumphon	29.0 23.0	26.7 23.2	26.3 23.3	26.9 23.3	30.2 23.3	31.0 23.6	31.4 23.7	28.8 23.3	26.1	26.7
สุราษฎร์ธานี	Bandon	24.6 23.9	24.9 22.3	28.1 23.1	27.0 21.4	29.8 23.2	31.7 22.4	31.6 23.4	28.2 22.8	25.5	27.1
นครศรีธรรมราช	Nakhon Si Thammarat	25.1 22.6	25.6 22.4	26.4 23.0	26.5 22.8	30.8 23.0	31.4 23.0	31.4 23.5	28.2 22.9	25.6	27.1
สงขลา	SongKhla	28.0 23.5	28.1 23.0	30.0 23.7	31.1 25.3	30.5 23.3	30.3 25.0	31.6 23.4	29.8 23.6	26.9	27.6
นราธิวาส	Narathiwat	23.2 23.3	30.3 22.4	30.0 23.1	30.2 23.7	30.4 23.3	32.3 22.8	32.9 23.6	29.9 23.2	26.6	26.8
ภาคใต้ฝั่งตะวันตก	Southern Part, West Coast										
ระนอง	Ranong	27.3 23.5	23.7 23.1	28.1 22.9	29.9 23.1	31.8 23.3	31.5 22.5	31.4 22.7	29.1 23.0	26.1	26.0
ภูเก็ต	Phuket	26.6 23.5	27.0 23.0	29.1 19.8	28.2 22.9	30.8 24.5	31.5 23.4	30.0 24.3	29.9 23.1	26.1	26.7
ตรัง	Trang	25.7 23.3	28.3 22.8	31.0 23.1	27.2 23.3	31.7 22.8	33.9 23.7	32.5 24.1	29.9 23.3	26.6	26.6

แก้ไขเพิ่มเติมรายงานอากาศประจำสัปดาห์ฉบับที่ ๔๒/๒๕๐๖ เนื่องจากได้รับรายงานเพิ่มเติมภายหลัง
Correction in Weekly Weather Report No.42/1963 for late report rainfall data

สถานีฝน Station	วันที่และจำนวนน้ำฝนเป็นมิลลิเมตร Date and amount of rainfall in m.m. ตุลาคม October 17	18	19	20	ฝนรวม ม.ม. Total m.m.	ฝนรวมตั้งแต่ 1 ม.ค. Accumulative rain-fall Since Jan.1 ฝนจริง Actual	สูง(+)ต่ำ(-)กว่าปกติ Above(+) Below(-) Normal
ภาคเหนือ Northern Part							
20. อ.ดอยสะเก็ด Doi Saket				25.2	25.2		
22. อ.สันทราย San Sai				0.2	2.3		
54. จ.พิจิตร Phicit				13.5	18.2	1287.3	- 25.5
ภาคกลาง Central Part							
2. อ.บรรพตพิสัย Banphot Phisai				7.9	13.1		
3. อ.ลาดยาว Lat Yao				2.1	11.8		
อ่าวไทยฝั่งตะวันออก Gulf of Thailand East Coast							
10. อ.แกลง Klaeng			1.3		45.2		
อ่าวไทยฝั่งตะวันตก Gulf of Thailand West Coast							
6. อ.ท่าแซะ Tha Sae				85.7	157.2		
7. อ.สวี Sawi				15.4	197.1		
8. อ.หลังสวน Lang Suan			23.6	46.4	94.4		
9. จ.สุราษฎร์ธานี Bandon*				18.9	70.3	1055.3	+ 67.1
10. อ.ไชยา Chaiya				115.8	225.9		
15. อ.ร่อนพิบูลย์ Ron Phibun				45.0	45.0		
16. อ.ทุ่งสง Thung Song				50.0	145.7		
17. อ.ปากพนัง Pak Phanang				23.9	33.9		
18. จ.พัทลุง Phatthalung				76.4	89.5	835.5	-365.7
19. อ.เขาชัยสน* Khao Chai Son			18.6	197.4	216.0		
21. อ.รัตภูมิ Rattaphum		43.8		98.7	142.5		
22. อ.หาดใหญ่ Hat Yai				106.2	180.5		
23. อ.สะเดา Sadao				35.2	134.1		
24. จ.ปัตตานี Pattani				121.4	195.0		
25. อ.หนองจิก Nong Chik				62.0	124.6		
26. อ.ยะหริ่ง Yaring		1.3	0.2	138.6	197.6		

สถานีฝน	Station	วันที่และจำนวนน้ำฝนเป็นมิลลิเมตร Date and amount of rainfall in m.m. ตุลาคม October 17	18	19	20	ฝนรวม ม.ม. Total m.m.	ฝนรวมตั้งแต่ 1 ม.ค. Accumulative rain-fall Since Jan. 1 ฝนจริง Actual	สูง(+)ต่ำ(-)กว่าปกติ Above(+) Below(-) Normal
27. อ.ปานาเระ	Panare				65.8	101.0		
28. จ.ยะลา	Yala				36.5	93.7		
30. อ.ตากใบ	Tak Bai				19.1	144.6		
31. อ.ยี่งอ	Yi Ngo				18.7	60.3		
ภาคใต้ฝั่งทะเลตก	Southern Part West Coast							
2. อ.กระบุรี	Kraburi				21.0	31.0		
3. จ.พังงา	Phang Nga				3.2	83.4	1606.1	- 484.
4. อ.ตะกั่วป่า	Takua Pa				18.7	188.6		
5. อ.ตะกั่วทุ่ง	Takua Thung			15.8		72.0		
6. อ.ท้ายเหมือง	Thai Muang				21.1	155.2		
9. จ.กระบี่	Krabi				15.1	15.1		
10. อ.คลองท่อม	Khlong Thom			19.2	15.0	159.5		
12. อ.ปะเหลียน	Pa Lian				3.2	3.2		
13. อ.สิเกา	Si Kao				24.0	195.9		
14. อ.ย่านตาขาว	Yan Ta Khao				15.9	206.8		
15. จ.สตูล	Satun				87.3	308.2	1172.8	+ 867.
16. อ.ละงู	La Ngu				57.0	92.0		

พิมพ์ที่โรงพิมพ์ กรมอุตุนิยมวิทยา บางกะปี พระนคร
กรมอุตุนิยมวิทยา เจ้าของ
นาวาโท ธำรง กิติสิน ผู้พิมพ์ผู้โฆษณา พ.ศ. ๒๕๐๖

กรมอุตุนิยมวิทยา สำนักนายกรัฐมนตรี

รายงานอากาศประจำสัปดาห์ ระหว่างวันที่ ๒๘ ต.ค. ถึง ๓ พ.ย. ๒๕๐๖

ฉบับที่ ๔๔ / ๒๕๐๖

พลเรือโท สนิธ เวสารัชชนันท์

อธิบดีกรมอุตุนิยมวิทยา

METEOROLOGICAL DEPARTMENT

OFFICE OF THE PRIME MINISTER

BANGKOK THAILAND

WEEKLY WEATHER REPORT

DURING THE PERIOD OCTOBER 28 – NOVEMBER 3, 1963

No. 44 / 1963

Sanit Vesa – rajananda

Vice Admiral, Director General

LIBRARY
NOV 14 1963
WEATHER BUREAU

การคาดหมายลักษณะอากาศใน ๗ วันข้างหน้า

ตั้งแต่วันที่ ๔ — ๑๐ พฤศจิกายน ๒๕๐๖

ภาคเหนือ
ภาคตะวันออกเฉียงเหนือ
ภาคกลาง
ด่าวไทย ฝั่งตะวันตก

คาดว่า จะมีฝนเล็กน้อยเป็นบางแห่งในครึ่งแรกของสัปดาห์ ส่วนในครึ่งหลังอากาศโปร่ง และอุณหภูมิจะลดลง

ด่าวไทย ฝั่งตะวันตก

คาดว่า จะมีฝนทั่วไปตลอดสัปดาห์ แต่ในครึ่งแรกของสัปดาห์จะมีปริมาณมาก

ภาคใต้ ฝั่งตะวันตก

คาดว่า จะมีฝนทั่วไปตลอดสัปดาห์

พระนคร และ ธนบุรี

คาดว่า จะมีฝนเล็กน้อยในครึ่งแรกของสัปดาห์ ส่วนในครึ่งหลังอากาศโปร่ง และอุณหภูมิจะลดลง

กรมอุตุนิยมวิทยา

๔ / ๑๑ /๒๕๐๖

Weather Outlook for the next seven days

From November 4 - 10, 1963

Northern Part:
Northeastern Part:
Central Part:
Gulf of Thailand,
East Coast:

Expected light local showers in the first half of the week while fair and decreasing in temperature in the second half of the week.

Gulf of Thailand,
West Coast:

Expected widespread rains during the week with substantial falls in the first half of the week.

Southern Thailand,
West Coast:

Expected widespread rains during the week.

Bangkok and Thonburi:

Expected light showers in the first half of the week while fair and decreasing in temperature in the second half of the week.

Meteorological Department
4 / 11 / 1963

สรุปลักษณะอากาศทั่วไปในรอบสัปดาห์

ระหว่างวันที่ ๒๘ ตุลาคม – ๓ พฤศจิกายน ๒๕๐๖

๑. ในระหว่างสัปดาห์ บริเวณความกดอากาศสูงจากประเทศจีนยังคงแผ่บริเวณปกคลุมถึงภาคเหนือ ภาคตะวันออกเฉียงเหนือ และภาคกลางของประเทศไทย และได้มีกำลังอ่อนลงเล็กน้อย ร่องมรสุมพาดผ่านตอนกลางของแหลมมลายู

๒. ในวันที่ ๒๘ ตุลาคม ซึ่งเป็นวันแรกของสัปดาห์ปรากฏว่าในภาคเหนือยังคงมีฝนเล็กน้อยถึงปานกลางทั่วไป หลังจากนั้นจนสิ้นสัปดาห์มีฝนเล็กน้อยถึงปานกลางเป็นบางแห่ง ตลอดสัปดาห์ ปรากฏว่ามีฝนเล็กน้อยถึงปานกลางเป็นบางแห่งในภาคตะวันออกเฉียงเหนือ ส่วนในภาคกลาง บริเวณฝั่งตะวันออกของอ่าวไทย และภาคใต้ ปรากฏว่ามีฝนเล็กน้อยถึงปานกลางเกือบทั่วไป

๓. อุณหภูมิในภาคเหนือ ภาคตะวันออกเฉียงเหนือ และภาคกลางได้ลดลงเพียงเล็กน้อยในระหว่างสัปดาห์

กรมอุตุนิยมวิทยา

๔ / ๑๑ /๒๕๐๖

General Situation

Period October 28 – November 3, 1963

1. During the week, the wedge of the anticyclone from China was still covering the Upper Thailand and slightly weakening. The monsoon trough lied across the Central Malay peninsula.

2. On Oct. 28, the first day of the week widespread light to moderate rain still occurred in the Northern Thailand then isolated in the rest of the period. Throughout the week, isolated light to moderate rains occurred in the Northeastern Thailand; almost widespread light to moderate rains distributed over the Central Thailand, the East Coast of the Gulf of Thailand and the Southern Thailand.

3. During the week, the temperature was slightly decreasing over the Upper Thailand.

Meteorological Department
4 / 11 / 1963

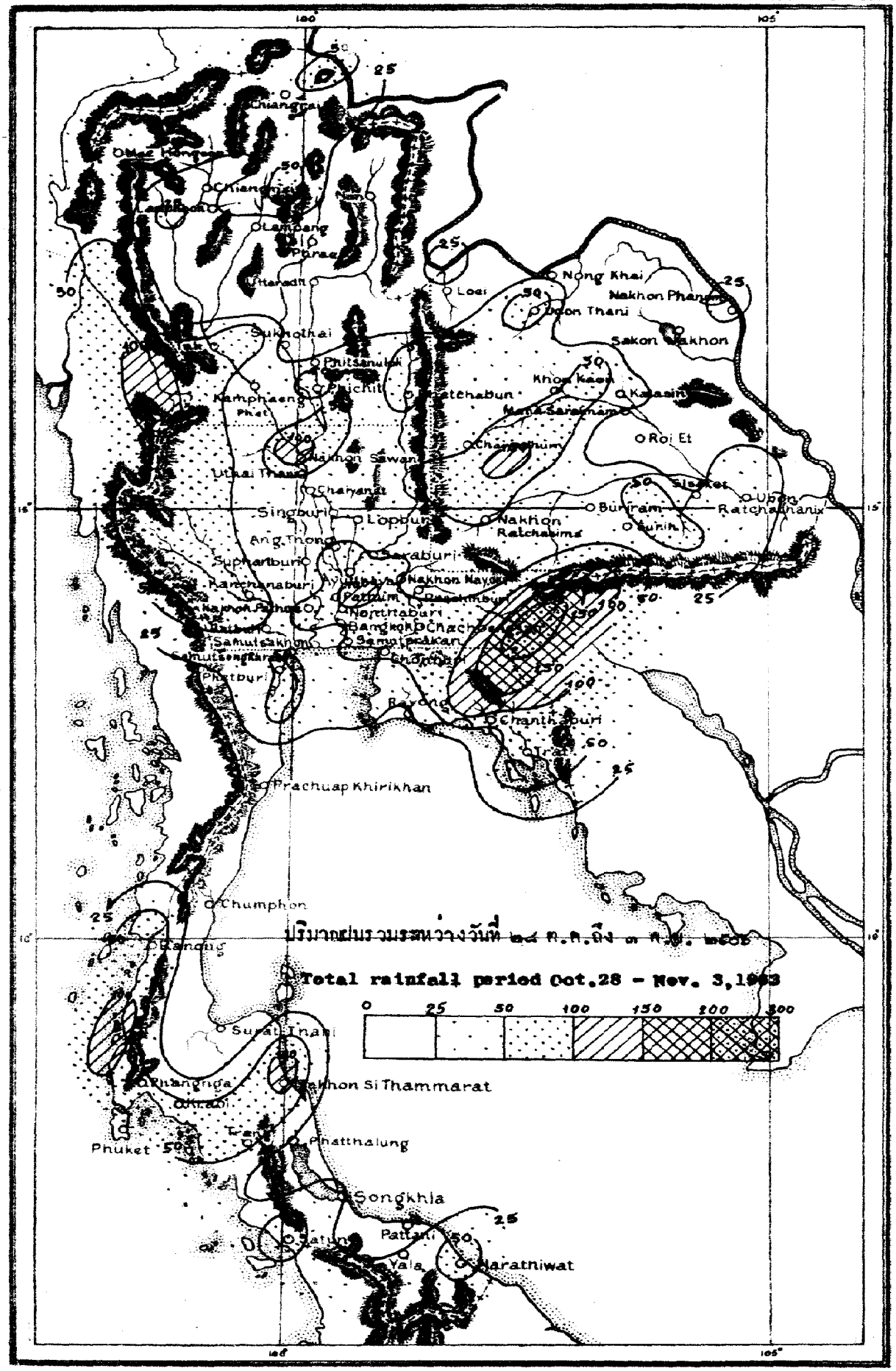
100°
105°
15°
10°
Chiangrai
Chiangmai
Lampang
Phrae
Uttaradit
Loei
Nong Khai
Nakhon Phanom
Udon Thani
Sakon Nakhon
Sukhothai
Phitsanulok
Phichit
Phetchabun
Khon Kaen
Kalasin
Maha Sarakham
Roi Et
Kamphaeng Phet
Nakhon Sawan
Chaiyaphum
Uthai Thani
Chainat
Surin
Buriram
Ubon Ratchathani
Singburi
Lopburi
Nakhon Ratchasima
Ang Thong
Saraburi
Suphanburi
Ratchaburi
Nakhon Nayok
Kanchanaburi
Petchaburi
Prachinburi
Samut Sakhon
Samut Songkhram
Samut Prakan
Chachoengsao
Phetburi
Rayong
Chanthaburi
Trat
Prachuap Khirikhan
Chumphon
Ranong
Surat Thani
Nakhon Si Thammarat
Krabi
Phuket
Phatthalung
Songkhla
Pattani
Yala
Narathiwat
Total rainfall period Oct.28 - Nov. 3,1963
0
25
50
100
150
200
300

สถานีฝน	Station	วันที่และจำนวนน้ำฝนเป็นมิลลิเมตร Date and amount of rainfall in m.m. ตุลาคม October พฤศจิกายน November							ฝนรวม ม.ม. Total m.m.	ฝนรวมตั้งแต่ 1 ม.ค. Accumulative rain-fall Since Jan.1	
		28	29	30	31	1	2	3		ฝนจริง Actual	สูง(+)ต่ำ(-)กว่าปกติ Above(+) Below(-) Normal
ภาคเหนือ	Northern Part										
1.จ.เชียงราย	Chiangrai *	32.5							32.5	1509.2	-112.3
2.อ.แม่สาย	Mae Sai										
3.อ.เชียงแสน	Chiangsaen	15.7							15.7		
4.อ.แม่จัน	Mae Chan	24.6							24.6		
5.อ.เชียงของ	Chiangkhong	53.9				35.1			89.0		
6.อ.เทิง	Thoeng	43.5				1.6			45.1		
7.อ.แม่สรวย	Mae Sruai	35.0							35.0		
8.อ.เชียงคำ	Chiangkham	33.9							33.9		
9.อ.พาน	Phan	44.7							44.7		
10.อ.เวียงป่าเป้า	Wiang Pa Pao	31.7							31.7		
11.อ.พะเยา	Phayao	20.2							20.2		
12.จ.แม่ฮ่องสอน	Mae Hongson*	44.9		T					44.9	..	..
13.อ.ปาย	Pai*	..	..	..	..	..	..	..	..		
14.อ.ขุนยวม	Khun Yuam	30.7							30.7		
15.อ.แม่สะเรียง	Mae Sariang*	45.3	2.0						47.3	1200.0	- 49.0
16.จ.เชียงใหม่	Chiangmai*	12.1				10.0			22.1	973.9	-265.3
17.อ.ฝาง	Fang	48.3							48.3		
18.อ.เชียงดาว	Chiangdao										
19.อ.แม่แตง	Mae Taeng										
20.อ.ดอยสะเก็ด	Doi Saket	16.5			2.2	0.2			18.9		
21.อ.หางดง	Hang Dong	20.5				0.2			20.7		
22.อ.สันทราย	San Sai	10.7							10.7		
23.อ.สันป่าตอง	San Pa Tong	20.9							20.9		
24.อ.สันกำแพง	San Kamphaeng	24.9							24.9		
25.อ.จอมทอง	Chom Thong	34.7							34.7		
26.อ.ฮอด	Hot	5.4							5.4		
27.จ.ลำพูน	Lamphun										
28.จ.ลำปาง	Lampang*	22.0							22.0	976.1	+ 2.9
29.อ.แจ้ห่ม	Chae Hom	66.2							66.2		
30.อ.สบปราบ	Sop Prap	10.5							10.5		
31.อ.เกาะคา	Ko Kha	12.7							12.7		
32.อ.เถิน	Thoen										
33.จ.แพร่	Phrae	12.1							12.1		
34.สนามบินแพร่	Phrae Airport*	6.4	0.1	1.0	T			0.2	7.7	1103.5	+123.3
35.อ.สูงเม่น	Sung Men										
36.จ.น่าน	Nan*	31.2	0.8						3.2	1300.2	+292.4
37.อ.ทุ่งช้าง	Thung Chang	..	..	..	..	..	..	..	..		

สถานีฝน	Station	วันที่และจำนวนน้ำฝนเป็นมิลลิเมตร Date and amount of rainfall in m. m. ตุลาคม October พฤศจิกายน November							ฝนรวม ม.ม. Total m. m.	ฝนรวมตั้งแต่ 1 ม.ค. Accumulative rain -fall Since Jan.1	
		28	29	30	31	1	2	3		ฝนจริง Actual	สูง(+)ต่ำ(-)กว่าปกติ Above(+) Below(-) Normal
38.อ.นาน้อย	Na Noi	3.5							3.5		
39.จ.อุตรดิตถ์	Uttaradit*	12.2	T		2.7				14.9	1385.6	- 45.8
40.อ.ลับแล	Lap Lae	21.1							21.1		
41.อ.น้ำปาด	Nam Pat	1.0							1.0		
42.จ.ตาก	Tak			41.8	24.0				65.8		
43.สนามบินตาก	Tak Airport*	0.9	18.7	24.4	23.7			1.0	68.7	1081.6	+327.5
44.อ.บ้านตาก	Ban Tak	1.1		3.8	7.4				12.3		
45.อ.แม่สอด	Mae Sot*	4.6		53.1	37.3	0.1		9.5	104.6	1781.2	+327.4
46.เขื่อนภูมิพล	Bhumibol Dam*	1.1	0.1		2.1			0.6	3.9		
47.จ.สุโขทัย	Sukhothai	1.9			15.2				17.1	1004.2	-268.4
48.อ.ศรีสัชนาลัย	Sawankhalok				4.6	5.2			9.8		
49.อ.กงไกรลาศ	Kongkrailat	..	..	..	..	..	..	..	..		
50.จ.พิษณุโลก	Phitsanulok*	0.2	T	0.1	4.4	14.9			20.2	1404.3	+ 81.9
51.อ.พรหมพิราม	Phrom Phiram	..	..	..	..	..	..	..	..		
52.อ.วังทอง	Wang Thong										
53.จ.กำแพงเพชร	Kamphaeng Phet			6.0					6.0	928.9	+125.5
54.จ.พิจิตร	Phichit	5.4	6.7	32.5	10.0	10.7			65.3	1452.3	+109.3
55.อ.บางมูลนาค	Bang Munnak		22.0	4.2		38.2			64.4		
56.อ.ตะพานหิน	Taphanhin		3.2	5.3			8.9		17.4		
57.จ.เพชรบูรณ์	Phetchabun*	2.0	1.7	20.5	6.0	42.0		0.5	72.7	1740.5	+604.6
58.อ.หล่มเก่า	Lom Kao	3.2		20.5					23.7		
59.อ.หล่มสัก	Lom Sak	2.1	22.5	25.2	2.9				52.7		
60.อ.ชนแดน	Chon Daen		12.1						12.1		
ภาคตะวันออกเฉียงเหนือ	Northeastern Part										
1.จ.เลย	Loei*	0.5	61.0	8.3		0.4	3.0	5.4	23.7	1041.3	-191.6
2.อ.ท่าลี่	Tha Li		1.3						1.3		
3.อ.เชียงคาน	Chiangkhan	1.1	42.7						43.8		
4.อ.ด่านซ้าย	Dan Sai	1.9							1.9		
5.จ.หนองคาย	Nong Khai	0.7	3.2			2.5			6.4	1602.1	- 16.6
6.อ.บึงกาฬ	Bung Kan										
7.อ.โพนพิสัย	Phon Phisai		8.0						8.0		
8.อ.ท่าบ่อ	Tha Bo	2.5	5.5						8.0		
9.จ.อุดรธานี	Udon Thani*	4.1	16.9	T	54.4				75.4	1431.1	+133.8
10.อ.บ้านผือ	Ban Phu		16.3		6.3				22.6		
11.อ.หนองหาร	Nong Han										
12.จ.สกลนคร	Sakon Nakhon*					4.2	1.1		5.3	1635.2	+198.8
13.อ.วานรนิวาส	Wanon Niwat										
14.อ.พรรณานิคม	Phanna Nikhom	0.8							0.8		

สถานีฝน	Station	วันที่และจำนวนน้ำฝนเป็นมิลลิเมตร Date and amount of rainfall in m. m. ตุลาคม October พฤศจิกายน November							ฝนรวม ม.ม. Total m. m.	ฝนรวมตั้งแต่ 1 ม.ค. Accumulative rain -fall Since Jan. 1	
		28	29	30	31	1	2	3		ฝนจริง Actual	สูง(+)ต่ำ(-)กว่าปกติ Above(+) Below(-) Normal
15.จ.นครพนม	Nakhon Phanom*	T	T	T		27.2			27.2	2665.3	+566.6
16.อ.บ้านแพง	Ban Phaeng					8.1			8.1		
17.อ.ท่าอุเทน	Tha Uten										
18.อ.นาแก	Na Kae										
19.อ.ธาตุพนม	That Phanom										
20.อ.มุกดาหาร	Mukdahan*					0.3	T	T	0.3	1264.4	- 55.6
21.จ.ชัยภูมิ	Chaiyaphum*	T	16.6	1.2				8.7	26.5	1202.8	+348.9
22.อ.ภูเขียว	Phu Khieo		14.8			9.2			23.7		
23.อ.เกษตรสมบูรณ์	Kaset Sombun										
24.อ.คอนสวรรค์	Khon Sawan		9.0						9.0		
25.อ.จตุรัส	Chaturat		25.3						25.3		
26.อ.บำเหน็จณรงค์	Bamnet Narong		70.5						70.5		
27.จ.ขอนแก่น	Khon Kaen*	0.3	4.0			0.8			5.1	1231.3	- 8.5
28.อ.น้ำพอง	Nam Phong										
29.อ.ภูเวียง	Phu Wiang		16.3						16.3		
30.อ.ชุมแพ	Chum Phae					17.0			17.0		
31.อ.ชนบท	Chonnabot		11.6				8.3		19.9		
32.อ.มัญจาคีรี	Mancha Khiri		12.5		35.3	23.5			71.3		
33.อ.พล	Phon		12.8						12.8		
34.จ.มหาสารคาม	Maha Sarakham				11.2				11.2	1164.5	- 50.5
35.อ.พยัคฆภูมิพิสัย	Phayakkhaphum Phisai					10.0	4.8		14.8		
36.อ.บรบือ	Borabu →										
37.จ.กาฬสินธุ์	Kalasin									1003.8	-393.6
38.อ.สหัสขันธ์	Sahatsakhan		3.8						3.8		
39.อ.ยางตลาด	Yang Talat		21.2			0.5			21.7		
40.อ.กันทรวิชัย	Kanthara Wichai		6.3	48.7					55.0		
41.อ.กมลาไสย	Kamalasai					43.2			43.2		
42.จ.ร้อยเอ็ด	Roi Et*				T	4.6	0.9	0.8	6.3	1272.6	- 60.1
43.อ.โพนทอง	Phon Thong										
44.อ.เสลภูมิ	Selaphum										
45.อ.ธวัชบุรี	Thawatburi										
46.อ.จตุรพักตรพิมาน	Chaturaphak Phiman										
47.อ.เกษตรวิสัย	Kaset Wisai										
48.อ.สุวรรณภูมิ	Suwannaphum →										
49.จ.นครราชสีมา	Nakhon Ratchasima*		35.3			14.4		37.1	86.8	1160.1	+ 70.1
50.อ.บัวใหญ่	Bua Yai		2.5			90.7			93.2		
51.อ.พิมาย	Phimai		16.3						16.3		
52.อ.จักราช	Chakkarat		32.2			5.6			37.8		

สถานีฝน	Station	วันที่และจำนวนน้ำฝนเป็นมิลลิเมตร Date and amount of rainfall in m.m. ตุลาคม October พฤศจิกายน November							ฝนรวม ม.ม. Total m.m.	ฝนรวมตั้งแต่ 1 ม.ค. Accumulative rain-fall Since Jan. 1	
		28	29	30	31	1	2	3		ฝนจริง Actual	สูง(+)ต่ำ(-)กว่าปกติ Above(+) Below(-) Normal
53.อ.โชคชัย	Chok Chai					1.7			1.7		
54.อ.ด่านขุนทด	Dan Khunthot		7.2				55.5		62.7		
55.อ.โนนไทย	Non Thai		28.9			27.3			56.2		
56.อ.สูงเนิน	Sung Noen		3.2			10.8			14.0		
57.อ.ปักธงชัย	Pak Thong Chai	10.2	1.3						11.5		
58.อ.สีคิ้ว	Si Khiu →								21.7		
59.อ.ครบุรี	Khonburi		21.8						21.8		
60.จ.บุรีรัมย์	Buriram →								51.2	1087.1	-239.2
61.อ.พุทไธสง	Phut Thai Song		2.1				3.4		5.5		
62.อ.ลำปลายมาศ	Lam Plai Mat		1.3						1.3		
63.อ.นางรอง	Nang Rong	6.5		4.9			2.9		14.3		
64.อ.ประโคนชัย	Prakhon Chai			44.9	4.5				49.4		
65.จ.สุรินทร์	Surin*			5.7			9.0	26.8	41.5	1096.2	- 0.3
66.อ.ท่าตูม	Tha Tum					6.3			6.3		
67.อ.รัตนบุรี	Rattanaburi					72.0			72.0		
68.อ.ปราสาท	Prasat										
69.อ.สังขะ	Sangkha										
70.จ.ศรีสะเกษ	Sisaket			6.2					6.2	1462.6	+189.4
71.อ.ราษีไศล	Rasisalai					11.1	7.9		19.0		
72.อ.อุทุมพรพิสัย	Uthumphon Phisai			18.5					18.5		
73.อ.กันทรารมย์	Kantharatom →								9.6		
74.อ.ขุขันธ์	Khukhan			80.0					80.0		
75.กันทรลักษ์	Kantharalak										
76.จ.อุบลราชธานี	Ubon Ratchathani*				0.2	15.9	1.8	19.3	37.2	1642.2	- 7.3
77.อ.เขมราฐ	Khemmarat										
78.อ.มหาชนะชัย	Maha Chana Chai			9.5					9.5		
79.อ.อำนาจเจริญ	Amnat Charoen										
80.อ.ยโสธร	Yasothon						20.2		20.2		
81.อ.ตระการพืชผล	Trakan Phut Phon										
82.อ.คำเขื่อนแก้ว	Kham Khuan Kaeo										
83.อ.เขื่องใน	Khuang Nai						28.5		28.5		
84.อ.โขงเจียม	Khong Chiam →										
85.อ.พิบูลมังสาหาร	Phibun Mangsahan										
86.อ.เดชอุดม	Det Udom		8.8	11.7			19.5		40.0		
ภาคกลาง	Central Part										
1.จ.นครสวรรค์	Nakhon Sawan*	1.4	26.1	25.2	1.7			59.7	114.1	1167.6	- 5.2
2.อ.บรรพตพิสัย	Banphot Phisai	3.1		5.3	2.3				10.7		
3.อ.ลาดยาว	Lat Yao	4.8			4.7	15.1			24.6		

สถานีฝน	Station	วันที่และจำนวนน้ำฝนเป็นมิลลิเมตร Date and amount of rainfall in m. m. ตุลาคม October พฤศจิกายน November							ฝนรวม ม.ม. Total m. m.	ฝนรวมตั้งแต่ 1 ม.ค. Accumulative rain-fall Since Jan. 1	
		28	29	30	31	1	2	3		ฝนจริง Actual	สูง(+)ต่ำ(-)กว่าปกติ Above(+) Below(-) Normal
4.อ.ชุมแสง	Chumsaeng	67.3	6.8		3.0				77.1		
5.อ.พยุหคีรี	Phayuha Khiri				25.6				25.6		
6.จ.อุทัยธานี	Uthai Thani	10.3	40.3						50.6	1038.0	-122.4
7.อ.หนองฉาง	Nong Chang	15.5		8.3	17.6	4.5	16.2		62.1		
8.อ.หนองขาหย่าง	Nong Kha Yang	12.2	1.9		1.3		17.2		32.6		
9.จ.ชัยนาท	Chainat	3.0		3.3		6.2	28.5		41.0	1102.0	-104.8
10.อ.มโนรมย์	Manorom	9.2	15.9			8.4	3.5		37.0		
11.อ.วัดสิงห์	Wat Sing	9.8	0.8	2.6			2.5		15.7		
12.จ.สิงห์บุรี	Singburi										
13.อ.อินทร์บุรี	Inburi		17.5						17.5		
14.อ.บางระจัน	Bangrachan	5.3				9.5			14.5		
15.อ.พรหมบุรี	Phromburi	3.2	1.0	4.0		17.5			25.7		
16.จ.ลพบุรี	Lopburi*	T	2.5	T	T	3.7	29.6	2.6	38.4	1186.2	- 33.2
17.อ.บ้านหมี่	Ban Mi		15.5						15.5		
18.อ.ชัยบาดาล	Chai Badan	7.9							7.9		
19.อ.ท่าวุ้ง	Tha Wung		34.2						34.2		
20.จ.สุพรรณบุรี	Suphanburi*	1.0		17.7		9.0	3.0		30.7	982.5	-238.9
21.อ.เดิมบางนางบวช	Doembang Nangbuat	2.9	1.1	1.0		1.9			6.9		
22.อ.ศรีประจันต์	Si Prachan	22.0							22.0		
23.อ.ด่องพี่น้อง	Song Phi Nong										
24.จ.อ่างทอง	Ang Thong					17.3			17.3	1274.5	+ 5.8
25.อ.โพธิ์ทอง	Pho Thong		18.8	0.4					19.2		
26.อ.ไชโย	Chaiyo		6.6						6.6		
27.อ.วิเศษไชยชาญ	Wiset Chaichan					9.9	5.3		15.2		
28.อ.ป่าโมก	Pa Mok	9.9				39.6			49.5		
29.จ.สระบุรี	Saraburi		10.1	15.8		14.3			40.2	1384.9	- 38.6
30.อ.หนองแค	Nong Khae		2.6	32.1	1.0	23.1			58.8		
31.อ.แก่งคอย	Kaeng Khoi	..	..	..	..	..	..	..	..		
32.จ.พระนครศรีอยุธยา	Ayutthaya	3.1				9.3			12.4		
33.อ.บางไทร	Bang Sai	..	..	..	..	..	..	..	..		
34.อ.บางบาล	Bang Ban	37.2				22.1			59.3		
35.อ.เสนา	Sena			17.2		26.5			43.7		
36.อ.ท่าเรือ	Tha Rua		66.2			16.9			83.1		
37.อ.ผักไห่	Phak Hai	19.5				7.2			26.7		
38.อ.บางปะอิน	Bang Pa-in	14.1							14.1		
39.จ.นครนายก	Nakhon Nayok			10.6	4.4	18.1			33.1	1752.1	-303.8
40.อ.ปากพลี	Pak Phli			9.2					9.2		
41.อ.บ้านนา	Ban Na	7.9		72.4	0.8	14.3			95.2		

สถานีฝน	Station	วันที่และจำนวนน้ำฝนเป็นมิลลิเมตร Date and amount of rainfall in m.m. ตุลาคม October พฤศจิกายน November							ฝนรวม ม.ม. Total m.m.	ฝนรวมตั้งแต่ 1 ม.ค. Accumulative rain-fall Since Jan.1	
		28	29	30	31	1	2	3		ฝนจริง Actual	สูง(+)ต่ำ(-)กว่าปกติ Above(+) Below(-) Normal
42.จ.ปราจีนบุรี	Prachinburi*	T	2.5	1.3	0.1	8.9	8.9		21.7	2107.2	+150.7
43.อ.บ้านสร้าง	Ban Sang			5.2					5.2		
44.อ.ศรีมหาโพธิ์	Si Maha Pho		13.5	25.2					38.7		
45.อ.กบินทร์บุรี	Kabinburi				6.0		9.0		15.0		
46.อ.วัฒนานคร	Watthana Nakhon	1.4	46.7	62.6	7.6		1.1		119.4		
47.อ.อรัญญประเทศ	Aranyaprathet*	38.6	T	76.0	10.6	11.2	14.2	97.9	248.5	1483.8	-106.8
48.จ.ปทุมธานี	Pathum Thani	41.5		36.5	13.6				93.6	1433.5	- 32.5
49.อ.ธัญญบุรี	Thanyaburi			2.9		5.4			8.3		
50.จ.นนทบุรี	Nonthaburi									1451.0	+105.3
51.อ.บางบัวทอง	Bang Bua Thong	34.4	16.1						50.5		
52.จ.กาญจนบุรี	Kanchanaburi*	2.1		1.3	T	49.5		14.2	67.1	1053.3	+ 22.7
53.อ.ท่าม่วง	Tha Muang			15.5					15.5		
54.จ.นครปฐม	Nakhon Pathom	..	..	..	..	..	..	..	..	..	..
55.อ.นครชัยศรี	Nakhon Chai Si	13.8		47.3					61.1		
56.จ.ธนบุรี	Thonburi	..	..	..	..	..	..	..	..	..	..
57.จ.พระนคร	Bangkok*	2.6	1.5	3.6	0.4	7.7		T	15.8	1489.9	- 12.5
58.สนามบินดอนเมือง	Don Muang*	0.1	0.8	11.1	9.2	17.9		6.3	45.6	1418.5	-153.0
59.อ.บางเขน	Bang Khen		6.3						6.3		
60.อ.มีนบุรี	Minburi			65.2					65.2		
61.อ.ลาดกระบัง	Lat Krabang			52.9					52.9		
62.อ.บางนา	Bang Na*	9.7		1.4	0.9	32.3		T	44.3		
63.จ.ฉะเชิงเทรา	Chachoengsao		2.3	49.7			21.2		73.2	1325.5	+ 45.8
64.จ.ราชบุรี	Ratburi			19.2					19.2	1280.1	+246.4
65.อ.บ้านโป่ง	Ban Pong	3.3		54.0	3.1				60.4		
66.อ.ปากท่อ	Pak Tho	1.4		4.4					5.8		
67.อ.โพธาราม	Photharam	52.7		22.1		9.6			84.4		
68.จ.สมุทรสงคราม	Samut Songkhram		31.0						31.0	..	..
69.อ.อัมพวา	Amphawa	3.9	19.2		22.7	10.1			91.0		
70.อ.บางคนที	Bang Khonthi		3.3		14.7				18.0		
71.จ.สมุทรสาคร	Samut Sakhon		19.8			16.9			36.7	1237.3	-178.7
72.จ.สมุทรปราการ	Samut Prakan	35.0	1.8	14.5	0.5		1.6		53.4	1345.7	-187.4
73.อ.บางพลี	Bang Phli	37.8		7.1					44.9		
74.อ.พระประแดง	Phrapradaeng			14.1					14.1		
75.บางปู	Bang Pu	..	..	..	..	..	..	..	..		
76.ป้อมพระจุลฯ	Pom Phrachun*	3.1	T	19.3	T	3.1	2.8		28.3		
ชายฝั่งทะเลตะวันออก	Gulf of Thailand East Coast										
1.จ.ชลบุรี	Chonburi*	0.7		32.0	20.4				53.1	1490.3	+ 92.5
2.อ.พนัสนิคม	Phanat Nikhom		18.6	4.9	2.7				26.2		

สถานีฝน	Station	วันที่และจำนวนน้ำฝนเป็นมิลลิเมตร Date and amount of rainfall in m.m. ตุลาคม October พฤศจิกายน November							ฝนรวม ม.ม. Total m.m.	ฝนรวมตั้งแต่ 1 ม.ค. Accumulative rain-fall Since Jan.1	
		28	29	30	31	1	2	3		ฝนจริง Actual	สูง(+)ต่ำ(-)กว่าปกติ Above(+) Below(-) Normal
3.อ.บ้านบึง	Ban Bung			69.6					69.6		
4.อ.พานทอง	Phan Thong										
5.อ.ศรีราชา	Si Racha	18.0	12.2						30.2		
6.อ.สีชัง	Si Chang*				17.1	13.6		0.6	31.3		
7.อ.สัตหีบ	Sattahip*	4.7	T	35.4	0.7	3.8	2.0	2.0	48.6	773.9	-369.6
8.อ.ระยอง	Rayong*						12.0		12.0	1122.3	- 69.4
9.อ.บ้านค่าย	Ban Khai										
10.อ.แกลง	Klaeng		13.2	32.1					45.3		
11.อ.จันทบุรี	Chanthaburi*	8.0	22.3	13.4					43.7	2563.3	-380.6
12.อ.โป่งน้ำร้อน	Pong Namron	112.2	5.6	32.0					149.8		
13.อ.ท่าใหม่	Tha Mai		3.6	99.8	4.3				107.7		
14.อ.มะขาม	Makham			12.1					12.1		
15.อ.ตราด	Trat		32.4	14.5	18.6				65.5	2874.7	-746.1
16.อ.เขาสมิง	Khao Saming	..	..	..	..	..	..	..	..		
17.อ.แหลมงอบ	Laem Ngop		5.0	58.2		1.0			64.2		
18.อ.คลองใหญ่	Khlong Yai*	3.7		11.0		0.4	T	21.0	36.1	4444.9	-239.3
<u>อ่าวไทยฝั่งตะวันตก</u>	<u>Gulf of Thailand West Coast</u>										
1.อ.เพชรบุรี	Phetburi		33.3						33.3	2098.4	+ 50.2
2.อ.บ้านแหลม	Ban Laem	2.8	47.8	4.9	10.0				65.5		
3.อ.ประจวบคีรีขันธ์	Prachuap Khirikhan*	12.0		1.0					13.0	830.3	-132.2
4.อ.หัวหิน	Hua Hin*	0.4	0.9	12.6	T		12.4	27.5	53.8	639.3	-333.7
5.อ.ชุมพร	Chumphon*	T		T	2.6	0.2	T	0.1	2.9	1390.5	-292.7
6.อ.ท่าแซะ	Tha Sae				22.9				22.9		
7.อ.สวี	Sawi						13.5		13.5		
8.อ.หลังสวน	Lang Suan		1.5				14.3		15.8		
9.อ.สุราษฎร์ธานี	Bandon*			0.8	6.6		2.2		9.6	1295.9	+200.6
10.อ.ไชยา	Chaiya										
11.อ.บ้านนาสาร	Ban Nasan	0.1		1.7					1.8		
12.อ.นครศรีธรรมราช	Nakhon Si Thammarat*			72.0	7.0	4.1	40.6	9.0	132.7	1534.0	-120.5
13.อ.สิชล	Sichon										
14.อ.ฉวาง	Chawang		32.3						32.3		
15.อ.ร่อนพิบูลย์	Ron Phibun										
16.อ.ทุ่งสง	Thung Song					4.2			4.2		
17.อ.ปากพนัง	Pak Phanang					11.4	10.4		21.8		
18.อ.พัทลุง	Phatthalung	4.8	3.1	18.2			10.8		36.9	942.0	-517.5
19.อ.เขาชัยสน	Khao Chai Son	3.2	18.6						21.8		
20.อ.สงขลา	Songkhla*	0.3		38.5	2.9	T	2.0	T	43.7	1080.8	+255.1
21.อ.รัตภูมิ	Rattaphum			17.8					17.8		

สถานีฝน	Station	วันที่และจำนวนน้ำฝนเป็นมิลลิเมตร Date and amount of rainfall in m.m. ตุลาคม October พฤศจิกายน November							ฝนรวม ม.ม. Total m.m.	ฝนรวมตั้งแต่ 1 ม.ค Accumulative rain-fall Since Jan.1	
		28	29	30	31	1	2	3		ฝนจริง Actual	สูง(+)ต่ำ(-)กว่าปกติ Above(+) Below(-) Normal
22.อ.หาดใหญ่	Hat Yai		4.9				5.0		9.9		
23.อ.สะเดา	Sadao					8.2			8.2		
24.จ.ปัตตานี	Pattani										
25.อ.หนองจิก	Nong Chik										
26.อ.ยะหริ่ง	Yaring				8.7				8.7		
27.อ.ปะนาเระ	Panare										
28.จ.ยะลา	Yala										
29.จ.นราธิวาส	Narathiwat*	50.6	0.1	12.7			0.3		63.7	1247.1	-489.5
30.อ.ตากใบ	Tak Bai										
31.อ.ยี่งอ	Yi Ngo	8.4							8.4		
ภาคใต้ฝั่งตะวันตก	Southern Part West Coast										
1.จ.ระนอง	Ranong*	17.2		0.2	16.3	3.7	16.0		53.4	3760.2	-803.5
2.อ.กระบุรี	Kraburi	..	..	..	..	..	..	..	..		
3.จ.พังงา	Phang Nga	8.2			19.9	21.1	9.6		58.8	1959.4	-363.4
4.อ.ตะกั่วป่า	Takua Pa	7.2		32.2		85.5			124.3		
5.อ.ตะกั่วทุ่ง	Takua Thung	2.6	29.3						31.9		
6.อ.ท้ายเหมือง	Thai Muang		4.2						4.2		
7.จ.ภูเก็ต	Phuket*	..	..	..	..	..	..	..	..		
8.สนามบินภูเก็ต	Phuket Airport*		2.4			3.5	33.4	41.2	80.5	1999.0	-116.5
9.จ.กระบี่	Krabi										
10.อ.คลองท่อม	Khlong Thom	33.1	23.6						56.7		
11.สนามบินตรัง	Trang Airport*		40.3	3.4	2.9	11.9		8.0	66.5	1740.7	-462.8
12.อ.ปะเหลียน	Pa Lian			2.7	8.3				11.0		
13.อ.สิเกา	Si Kao		20.8	3.3		23.6	3.5		51.2		
14.อ.ย่านตาขาว	Yan Ta Khao	7.2	5.1	2.1	30.6				45.0		
15.จ.สตูล	Satun		30.4			52.7			83.1	2050.6	+488.1
16.อ.ละงู	La Ngu		27.0						27.0		

หมายเหตุ ช่องว่าง = ไม่มีฝน
* = สถานีตรวจอากาศ
T = ฝนเล็กน้อยวัดไม่ได้
.. = ไม่มีรายงาน

Remark Blank = No rain
* = Synoptic Station
T = Trace
.. = No report

อุณหภูมิสูงสุดและต่ำสุดประจำวันที่ ๒๘ ต.ค. ถึง ๓ พ.ย.๒๕๐๖

Daily Max. and Min. Temperature **Oct. 28 - Nov. 3, 1963**

สถานี	Station	อุณหภูมิสูงสุดและต่ำสุดเป็นองศา ซ. Max. and Min. Temperature in degree C.							สูงสุดเฉลี่ย ต่ำสุด Average Max. Min.	เฉลี่ยในสัปดาห์ Weekly Mean	ค่าปกติประจำเดือน Monthly Normal
		28	29	30	31	1	2	3			
ภาคเหนือ	Northern Part										
เชียงราย	Chiangrai	20.1 17.8	36.5 17.3	28.2 17.3	30.0 18.1	30.0 18.8	31.2 19.3	30.0 17.6	29.4 18.0	23.7	25.5
แม่ฮองสอน	Mae Hongson	25.1 22.0	28.1 20.5	30.1 21.1	32.3 20.8	33.0 21.7	32.7 19.2	32.8 19.2	30.6 20.6	25.6	27.2
ปาย	Pai	..	..	..	..	..	..	..	..	..	..
ขุนยวม	Khun Yuam	..	..	..	..	..	..	..	..	..	..
แม่สะเรียง	Mae Sariang	24.5 22.3	31.7 21.5	32.8 22.3	33.2 21.5	32.6 21.4	33.6 21.2	21.1	31.4 21.6	26.5	27.3
เชียงใหม่	Chiangmai	26.1 22.2	27.9 19.5	29.2 19.5	30.2 19.5	30.1 20.3	30.6 21.0	31.1 19.6	28.3 20.2	24.8	26.2
ฝาง	Fang	20.1 ..	16.7	..	29.0 ..	30.5 18.2	18.3	..	..	..	..
ลำปาง	Lampang	26.3 22.1	28.9 20.0	30.3 ..	33.0 20.7	32.2 22.3	20.5	31.9 19.8	30.4 20.9	25.7	26.3
น่าน	Nan	26.8 21.4	27.5 20.8	31.1 21.9	32.2 21.7	32.0 20.6	31.7 20.5	32.1 19.6	30.5 20.8	25.7	27.0
แพร่	Phrae	27.0 20.3	27.1 18.3	30.4 19.8	32.4 20.2	32.4 19.8	32.3 19.4	32.0 18.7	30.5 19.5	25.0	26.9
อุตรดิตถ์	Uttaradit	27.4 20.8	30.4 21.0	32.5 22.0	32.0 22.6	32.4 21.7	34.3 21.2	33.2 21.0	31.7 21.5	26.6	28.2
ตาก	Tak	27.1 23.3	30.0 20.9	30.8 22.5	30.9 22.4	32.4 21.4	31.5 23.0	29.8 22.0	30.4 22.2	26.3	26.6
เขื่อนภูมิพล	Bhumibol Dam	26.1 ..	28.5 21.2	30.0 22.2	32.2 23.0	21.7	..	..	29.2 22.0	25.6	..
แม่สอด	Mae Sot	25.2 22.6	32.4 22.0	22.8	33.2 21.7	32.6 21.8	32.1 20.8	32.5 21.2	31.3 21.9	26.6	27.2
พิษณุโลก	Phitsanulok	30.0 23.0	29.0 24.2	32.0 23.2	32.4 23.6	31.5 23.1	31.8 21.8	32.0 22.8	31.2 23.1	27.2	28.1
เพชรบูรณ์	Phetchabun	29.2 21.5	31.2 22.8	31.8 22.8	31.3 22.5	31.3 22.7	30.4 21.7	30.7 22.3	30.8 22.3	26.6	26.8
ภาคตะวันออกเฉียงเหนือ	Northeastern Part										
เลย	Loei	24.5 19.8	27.3 21.8	26.5 21.5	31.0 21.5	28.8 22.1	30.1 21.2	29.6 20.8	28.3 21.2	24.8	25.3
อุดรธานี	Udon Thani	26.3 20.5	31.2 21.7	28.5 20.6	31.4 22.3	29.0 22.0	31.5 22.6	32.0 22.4	30.0 21.8	25.9	26.8
นครพนม	Nakhon Phanom	21.2	31.3 22.7	30.8 20.7	32.7 21.5	30.5 21.4	31.2 21.6	31.7 20.5	31.4 21.3	26.4	25.8
มุกดาหาร	Mukdahan	31.4 20.2	..	30.5 20.7	32.2 20.5	31.4 20.6	31.8 20.1	32.0 20.3	31.2 20.8	26.2	26.2
สกลนคร	Sakon Nakhon	31.0 20.7	31.1 22.5	29.0 21.4	32.4 21.5	31.1 20.6	31.0 22.0	32.0 20.4	31.1 21.3	26.2	26.2
ขอนแก่น	Khon Kaen	27.6 20.5	31.7 22.2	30.5 22.5	32.1 21.9	30.7 22.4	32.2 22.0	30.7 22.8	30.8 22.0	26.4	26.8
ร้อยเอ็ด	Roi Et	30.5 22.5	31.7 23.6	31.0 21.8	32.2 22.1	31.2 22.1	31.6 22.5	31.8 22.4	31.4 22.4	26.9	26.4
ชัยภูมิ	Chaiyaphum	29.1 22.9	31.1 23.0	28.1 22.6	30.0 23.2	30.2 23.4	30.1 23.0	30.2 22.7	28.8 23.0	26.4	..
อุบลราชธานี	Ubon Ratchathani	34.0 22.2	32.7 23.3	31.5 21.7	32.7 21.6	31.7 22.6	32.7 21.3	32.2 21.5	32.5 21.9	27.2	26.4
สุรินทร์	Surin	31.0 21.6	31.7 23.2	30.8 22.3	30.4 21.4	30.4 21.6	30.7 20.8	30.8 21.0	30.8 21.7	26.3	27.0
นครราชสีมา	Nakhon Ratchasima	30.2 23.2	31.4 23.4	28.3 23.1	30.5 22.5	30.5 23.8	29.4 22.3	30.7 23.0	30.1 23.0	26.6	26.6

สถานี	Station	อุณหภูมิสูงสุดและต่ำสุดเป็นองศา ซ. Max. and Min. Temperature in degree C.							เฉลี่ยสูงสุดต่ำสุด Average Max. Min.	เฉลี่ยในสัปดาห์ Weekly Mean	ค่าปกติประจำเดือน Monthly Normal
		28	29	30	31	1	2	3			
ภาคกลาง	Central Part										
นครสวรรค์	Nakhon Sawan	31.2 23.6	29.8 24.6	30.3 23.9	31.3 23.0	31.4 23.8	31.4 ..	31.9 23.8	31.0 23.8	27.4	28.1
ลพบุรี	Lopburi	31.2 24.0	31.5 23.0	31.2 23.1	31.1 24.0	31.2 23.7	30.5 23.0	31.8 22.5	31.2 23.3	27.3	27.5
สุพรรณบุรี	Suphanburi	30.1 22.7	31.0 22.8	28.0 24.4	30.8 24.0	31.2 23.3	31.2 22.5	25.3	30.4 23.3	26.9	27.5
กาญจนบุรี	Kanchanaburi	23.7	31.6 23.4	27.8 22.8	31.2 23.4	29.9 23.6	30.2 22.1	30.2 22.4	30.3 23.0	26.6	27.2
ปราจีนบุรี	Prachinburi	31.2 23.7	32.2 24.4	31.7 25.0	33.2 23.8	32.4 24.1	31.8 23.5	32.2 23.5	32.1 24.0	28.1	27.7
อรัญประเทศ	Aranyaprathet	31.3 22.8	31.2 23.4	31.7 23.4	31.0 22.8	31.5 25.5	32.0 21.5	31.1 22.6	31.4 22.8	27.1	27.4
พระนคร	Bangkok	28.6 23.3	32.1 24.8	29.7 25.3	32.4 23.9	30.6 24.3	31.0 23.8	31.8 23.7	30.9 24.1	27.5	27.7
ดอนเมือง	Don Muang	30.0 24.8	31.2 25.7	28.4 25.8	30.3 24.7	28.8 25.8	29.8 25.0	31.2 25.3	30.0 25.2	27.6	28.2
บ้อมพระจุล ฯ	Pom Phrachun	28.5 24.0	30.3 24.4	27.4 24.3	31.2 23.7	30.2 23.3	28.8 23.8	31.2 24.0	29.8 23.9	26.9	..
อ่าวไทยฝั่งตะวันออก	Gulf of Thailand, East Coast										
ชลบุรี	Chonburi	29.6 24.0	31.8 23.8	27.2 25.2	31.8 23.2	31.1 25.5	31.5 24.2	33.1 24.2	30.9 24.0	27.5	28.3
เกาะสีชัง	Ko Sichang	30.0 23.8	30.0 24.0	28.3 24.8	31.1 24.8	34.0 24.4	31.0 25.2	33.0 24.8	30.9 24.5	27.7	..
สัตหีบ	Sattahip	30.4 22.8	33.0 23.7	29.5 24.2	32.9 23.1	32.5 24.0	31.5 22.5	33.2 22.0	31.7 23.2	27.5	28.1
ระยอง	Rayong	..	..	..	..	33.0	31.5 23.5	..	..	..	..
บ้านเพ	Ban Phe	31.5 20.0	32.5 20.0	21.0	..	..	32.0 ..	20.5	..	..	..
จันทบุรี	Chanthaburi	31.6 23.4	31.6 23.0	31.8 22.2	32.4 22.0	32.0 23.1	32.2 22.8	33.9 23.4	32.2 22.8	27.5	27.4
แหลมงอบ	Laem Ngop	32.6 23.0	33.4 24.5	32.2 23.0	22.4	..	32.4 ..	23.4	32.4 23.3	27.9	..
คลองใหญ่	Khlong Yai	31.4 23.2	31.1 23.3	30.4 23.2	31.2 21.8	31.8 22.6	30.9 22.5	31.1 21.8	31.1 22.6	26.9	26.9
อ่าวไทยฝั่งตะวันตก	Gulf of Thailand, West Coast										
หัวหิน	Hua Hin	30.1 23.2	30.8 22.3	29.0 23.5	30.7 22.8	30.7 22.3	30.8 22.3	30.2 21.8	30.3 22.8	26.5	27.1
ประจวบคีรีขันธ์	Prachuap Khirikhan	30.5 23.9	30.9 23.0	30.2 22.8	30.5 24.0	29.8 22.4	30.7 22.1	31.0 23.1	30.5 23.0	26.8	26.7
ชุมพร	Chumphon	31.8 23.8	32.0 23.7	30.0 23.2	29.7 23.1	31.5 22.8	31.0 22.5	31.1 23.5	31.0 23.2	27.1	26.7
สุราษฎร์ธานี	Bandon	30.2 23.4	31.5 22.8	32.1 24.0	32.1 23.1	30.6 23.5	31.0 22.5	30.7 23.1	31.2 23.2	27.2	27.1
นครศรีธรรมราช	Nakhon Si Thammarat	31.5 24.4	31.4 23.7	32.6 23.8	31.6 23.0	34.2 24.0	31.3 23.2	31.8 22.4	32.1 23.5	27.8	27.1
สงขลา	SongKhla	30.4 24.1	31.2 24.1	31.8 23.3	28.5 23.8	31.2 24.3	31.5 21.4	30.6 22.5	30.9 23.4	27.2	27.6
นราธิวาส	Narathiwat	30.4 23.1	30.9 22.2	30.3 22.6	30.2 23.1	31.0 22.8	31.2 22.2	31.6 23.1	30.8 22.7	26.8	26.8
ภาคใต้ฝั่งตะวันตก	Southern Part, West Coast										
ระนอง	Ranong	32.4 22.4	31.5 21.8	30.2 22.4	31.2 23.1	30.0 21.9	31.4 21.8	32.5 22.3	31.3 22.2	26.8	26.0
ภูเก็ต	Phuket	30.5 23.9	30.4 24.3	30.3 23.7	28.9 23.9	29.0 23.8	31.5 22.9	31.2 22.9	30.3 23.6	27.0	26.7
ตรัง	Trang	32.5 23.1	25.2	31.3 22.4	30.6 23.8	31.6 23.3	31.9 22.4	31.9 23.1	31.6 23.0	27.3	26.6

แก้ไขเพิ่มเติมรายงานอากาศประจำสัปดาห์ฉบับที่ ๔๓/๒๕๐๖ เนื่องจากได้รับรายงานเพิ่มเติมภายหลัง

Correction in Weekly Weather Report No.43/1963 for late report rainfall data

สถานีฝน	Station	วันที่และจำนวนน้ำฝนเป็นมิลลิเมตร Date and amount of rainfall in m. m. ตุลาคม October				ฝนรวม ม.ม. Total m. m.	ฝนรวมตั้งแต่ 1 ม.ค. Accumulative rain-fall Since Jan. 1	
		24	25	26	27		ฝนจริง Actual	สูง(+)ต่ำ(-)กว่าปกติ Above(+) Below(-) Normal
ภาคเหนือ	Northern part							
2. อ.แม่สาย	Mae Sai			46.5		46.5		
3. อ.เชียงแสน	Chiangsaen				27.3	187.8		
5. อ.เชียงของ	Chiangkhong				41.6	159.8		
6. อ.เทิง	Thoeng				25.3	177.2		
7. อ.แม่สรวย	Mae Sruai				31.8	89.6		
8. อ.เชียงคำ	Chiangkham				18.8	88.8		
9. อ.พาน	Phan				13.1	94.2		
10. อ.เวียงป่าเป้า	Wiang Pa Pao				20.1	53.9		
11. อ.พะเยา	Phayao				16.5	87.6		
14. อ.ขุนยวม	Khun Yuam			20.2	20.4	40.6		
15. อ.แม่สะเรียง	Mae Sariang*				17.2	70.8	1152.7	- 88.6
17. อ.ฝาง	Fang				18.1	170.6		
18. อ.เชียงดาว	Chiangdao		107.4	87.6	5.8	200.8		
20. อ.ดอยสะเก็ด	Doi Saket				13.4	95.7		
21. อ.หางดง	Hang Dong				20.2	97.9		
22. อ.สันทราย	San Sai				26.2	89.1		
23. อ.สันป่าตอง	San Pa Tong				17.6	17.6		
24. อ.สันกำแพง	San Kamphaeng				23.9	92.9		
25. อ.จอมทอง	Chom Thong			61.2	12.4	82.1		
26. อ.ฮอด	Hot				5.2	13.8		
27. จ.ลำพูน	Lamphun				44.0	109.1		
29. อ.แจ้ห่ม	Chae Hom				6.8	86.8		
31. อ.เกาะคา	Ko Kha				3.1	59.7		
33. จ.แพร่	Phrae				18.2	111.7		
35. อ.สูงเม่น	Sung Men		27.3	25.6	12.8	85.7		
38. อ.น้านอย	Na Noi		41.5	72.3	33.1	151.9		

สถานีฝน	Station	วันที่และจำนวนน้ำฝนเป็นมิลลิเมตร Date and amount of rainfall in m.m. ตุลาคม October				ฝนรวม ม.ม. Total m.m.	ฝนรวมตั้งแต่ 1 ม.ค. Accumulative rain-fall Since Jan.1	
		24	25	26	27		ฝนจริง Actual	สูง(+)ต่ำ(-)กว่าปกติ Above(+) Below(-) Normal
40.อ.ลับแล	Lap Lae				20.6	20.6		
41.อ.น้ำปาด	Nam Pat				26.5	26.5		
44.อ.บ้านตาก	Ban Tak				2.3	39.1		
47.จ.สุโขทัย	Sukhothai				30.2	165.8	987.1	-279.7
48.อ.สวรรคโลก	Sawankhalok				34.8	177.1		
52.อ.วังทอง	Wang Thong				5.2	50.0		
53.จ.กำแพงเพชร	Kamphaeng Phet				2.8	56.0	922.9	+122.2
54.จ.พิจิตร	Phicit				30.5	113.2	1387.0	+ 55.9
55.อ.บางมูลนาก	Bang Munnak				1.2	35.6		
56.อ.ตะพานหิน	Taphanhin				12.5	48.7		
57.จ.เพชรบูรณ์	Phetchabun*				20.1	63.5	1667.8	+537.4
58.อ.หล่มเก่า	Lom Kao				25.5	25.5		
59.อ.หล่มสัก	Lom Sak				48.5	48.5		
60.อ.ชนแดน	Chon Daen				19.4	19.4		
ภาคตะวันออกเฉียงเหนือ	Northeastern part							
2.อ.ท่าลี่	Tha Li				20.1	20.1		
3.อ.เชียงคาน	Chiangkhan				12.3	21.3		
4.อ.ด่านซ้าย	Dan Sai				11.2	49.1		
5.จ.หนองคาย	Nong Khai				18.1	23.1	1595.7	- 11.3
6.อ.บึงกาฬ	Bung Kan				14.1	14.1		
7.อ.โพนพิสัย	Phon Phisai				14.5	14.5		
8.อ.ท่าบ่อ	Tha Bo				16.5	22.2		
10.อ.บ้านผือ	Ban Phu				17.3	17.3		
24.อ.กรสวรรค์	Khon Sawan				4.4	14.6		
26.อ.บำเหน็จณรงค์	Bamnet Narong				30.8	30.8		
28.อ.น้ำพอง	Nam Phong				27.3	27.3		
29.อ.ภูเวียง	Phu Wiang				9.0	9.0		
30.อ.ชุมแพ	Chum Phae				2.6	9.6		
31.อ.ชนบท	Chonnabot				1.1	1.2		

สถานีฝน	Station	วันที่และจำนวนน้ำฝนเป็นมิลลิเมตร Date and amount of rainfall in m.m. ตุลาคม October				ฝนรวม ม.ม. Total m.m.	ฝนรวมตั้งแต่ 1 ม.ค. Accumulative rain-fall Since Jan.1	
		24	25	26	27		ฝนจริง Actual	สูง(+)ต่ำ(-)กว่าปกติ Above(+) Below(-) Normal
32.อ.มัญจาคีรี	Mancha Khiri				7.5	7.5		
35.อ.พยัคฆภูมิพิสัย	Phayakkhaphum Phisai			6.7	2.7	9.4		
50.อ.บัวใหญ่	Bua Yai				37.9	37.9		
51.อ.พิมาย	Phimai				3.6	8.4		
57.อ.ปักธงชัย	Pak Thong Chai				7.9	20.2		
59.อ.ครบุรี	Khonburi				9.7	9.7		
61.อ.พุทไธสง	Phut Thai Song				7.0	11.1		
ภาคกลาง	Central Part							
1.จ.นครสวรรค์	Nakhon Sawan*				29.6	39.2	1053.5	-107.2
2.อ.บรรพตพิสัย	Banphot Phisai				0.5	37.3		
5.อ.พยุหะคีรี	Phayuha Khiri				34.4	34.4		
7.อ.หนองฉาง	Nong Chang				28.4	71.8		
8.อ.หนองขาหย่าง	Nong Kha Yang				27.5	47.8		
9.จ.ชัยนาท	Chainat				12.8	59.8	1061.0	-135.6
10.อ.มโนรมย์	Manorom				48.2	64.8		
11.อ.วัดสิงห์	Wat Sing				25.0	56.4		
12.จ.สิงห์บุรี	Singburi				27.1	40.8		
13.อ.อินทร์บุรี	Inburi				17.3	37.7		
15.อ.พรหมบุรี	Phromburi				20.0	56.1		
17.อ.บ้านหมี่	Ban Mi			12.4	17.5	36.3		
18.อ.ไชยบาดาล	Chai Badan			64.7	4.9	69.6		
19.อ.ท่าวุ้ง	Tha Wung				65.7	98.5		
20.จ.สุพรรณบุรี	Suphanburi*				14.4	49.2	951.8	-245.5
22.อ.ศรีประจันต์	Si Prachan		6.0	10.0	25.0	41.0		
23.อ.สองพี่น้อง	Song Phi Nong				23.0	39.4		
24.จ.อ่างทอง	Ang Thong				8.5	56.8	1257.2	- 2.5
25.อ.โพธิ์ทอง	Pho Thong				27.9	179.1		
26.อ.ไชโย	Chaiyo				24.4	49.6		
27.อ.วิเศษไชยชาญ	Wiset Chaichan				55.7	166.2		

สถานีฝน	Station	วันที่และจำนวนน้ำฝนเป็นมิลลิเมตร Date and amount of rainfall in m.m. ตุลาคม October				ฝนรวม ม.ม. Total m.m.	ฝนรวมตั้งแต่ 1 ม.ค. Accumulative rain-fall Since Jan.1	
		24	25	26	27		ฝนจริง Actual	สูง(+)ต่ำ(-)กว่าปกติ Above(+) Below(-) Normal
28. อ.ป่าโมก	Pa Mok			123.6	8.6	159.5		
29. จ.สระบุรี	Saraburi				16.0	40.2	1344.7	- 75.8
30. อ.หนองแค	Nong Khae				11.1	22.4		
35. อ.เสนา	Sana				64.5	64.5		
36. อ.ท่าเรือ	Tha Rua			6.1	13.4	20.8		
38. อ.บางปะอิน	Bang Pa-in				33.2	40.6		
45. อ.กบินทรบุรี	Kabinburi				6.0	25.0		
46. อ.วัฒนานคร	Watthana Nakhon				8.1	8.1		
48. จ.ปทุมธานี	Pathum Thani				6.8	32.5	1339.9	-107.9
49. อ.ธัญญบุรี	Thanyaburi				17.7	54.5		
55. อ.นครไชยศรี	Nakhon Chaisi				27.5	27.5		
60. อ.มีนบุรี	Minburi				67.3	110.2		
61. อ.ลาดกระบัง	Lat Krabang			18.4	29.1	53.4		
63. จ.ฉะเชิงเทรา	Chachoengsao				6.4	36.2	1252.8	- 9.4
64. จ.ราชบุรี	Ratburi				47.8	47.8		
65. อ.บ้านโป่ง	Ban Pong				84.2	85.1		
66. อ.ปากท่อ	Pak Tho				37.3	38.4		
67. อ.โพธาราม	Photharam				68.3	68.9		
68. จ.สมุทรสงคราม	Samut Soongkhram				17.0	17.0		
69. อ.อัมพวา	Amphawa				26.2	39.0		
70. อ.บางคนที	Bang Khonthi				85.0	85.0		
71. จ.สมุทรสาคร	Samut Sakhon				17.5	17.5	1200.6	-183.1
72. จ.สมุทรปราการ	Samut Prakhan				26.5	76.4	1292.3	-226.9
73. อ.บางพลี	Bang Phli				39.4	72.0		
74. อ.พระประแดง	Phrapradaeng				23.1	72.0		
อ่าวไทยฝั่งตะวันออก	Gulf of Thailand East Coast							
2. อ.พนัสนิคม	Phanat Nikhom				24.9	36.8		
8. จ.ระยอง	Rayong*				32.2	42.0	1110.3	- 73.

สถานีฝน	Station	วันที่และจำนวนน้ำฝนเป็นมิลลิเมตร Date and amount of rainfall in m.m. ตุลาคม October				ฝนรวม ม.ม. Total m.m.	ฝนรวมตั้งแต่ 1 ม.ค. Accumulative rain-fall Since Jan.1	
		24	25	26	27		ฝนจริง Actual	สูง(+)ต่ำ(-)กว่าปกติ Above(+) Below(-) Normal
10. อ.แกลง	Klaeng				1.2	1.2		
24. อ.มะขาม	Makham				1.7	22.9		
17. อ.แหลมงอบ	Laem Ngop				2.7	28.6		
อ่าวไทยฝั่งตะวันตก	Gulf of Thailand West Coast							
1. จ.เพชรบุรี	Phetburi				76.6	76.6	1065.1	+ 36.7
2. อ.บ้านแหลม	Ban Laem				17.4	17.4		
6. อ.ท่าแซะ	Tha Sae				25.5	180.6		
7. อ.สวี	Sawi				11.3	186.2		
8. อ.หลังสวน	Lang Suan				1.1	401.3		
10. อ.ไชยา	Chaiya				7.2	323.1		
11. อ.บ้านนาสาร	Ban Na San				13.7	194.7		
16. อ.ทุ่งสง	Thung Song				1.4	186.1		
17. อ.ปากพนัง	Pak Phanang				3.9	282.7		
19. อ.เขาชัยสน	Khao Chai Son			4.9		194.4		
27. อ.ปานาเระ	Panare			5.3	4.8	10.0		
ภาคใต้ฝั่งตะวันตก	Southern Part West Coast							
3. จ.พังงา	Phang Nga				36.7	97.7	1900.6	-365.1
5. อ.ตะกั่วทุ่ง	Takua Thung			11.3	18.1	80.3		
6. อ.ท้ายเหมือง	Thai Muang				50.3	152.6		
9. จ.กระบี่	Krabi				35.0	106.0		
10. อ.คลองท่อม	Khlong Thom			12.3	10.0	67.8		
12. อ.ปะเหลียน	Pa Lian				7.2	106.1		
13. อ.ศิเกา	Si Kao				22.5	70.3		
15. จ.สตูล	Satun				33.5	117.0	1967.5	+518.4
16. อ.ละงู	La Ngu				58.2	107.9		

พิมพ์ที่โรงพิมพ์ กรมอุตุนิยมวิทยา บางกะปี -พระนคร
กรมอุตุนิยมวิทยา เจ้าของ
นาวาโท ธำรง กิติสิน ผู้พิมพ์ผู้โฆษณา พ.ศ. ๒๕๐๖

กรมอุตุนิยมวิทยา สำนักนายกรัฐมนตรี

รายงานอากาศประจำสัปดาห์ ระหว่างวันที่ ๔ ถึง ๑๐ พฤศจิกายน ๒๕๐๖

และ

การคาดหมายลักษณะอากาศ ระหว่างวันที่ ๑๑ ถึง ๑๗ พฤศจิกายน ๒๕๐๖

ฉบับที่ ๔๕ , ๒๕๐๖

พลเรือโท สนิธ เวสารัชชนันท์

อธิบดีกรมอุตุนิยมวิทยา

METEOROLOGICAL DEPARTMENT

OFFICE OF THE PRIME MINISTER

BANGKOK THAILAND

WEEKLY WEATHER REPORT

DURING THE PERIOD NOVEMBER 4 — 10, 1963

AND

WEATHER OUTLOOK

DURING NOVEMBER 11 — 17, 1963

No. 45 / 1963

Sanit Vesa — rajananda

Vice Admiral, Director General

การคาดหมายลักษณะอากาศใน ๗ วันข้างหน้า
ตั้งแต่วันที่ ๑๑ – ๑๗ พฤศจิกายน ๒๕๐๖

ภาคเหนือ
ภาคตะวันออกเฉียงเหนือ
ภาคกลาง
อ่าวไทย ฝั่งตะวันออก

คาดว่า จะมีฝนเล็กน้อยเป็นบางแห่งในครึ่งแรกของสัปดาห์ แต่ในระยะปลายสัปดาห์อากาศโปร่งและอุณหภูมิจะลดลงเล็กน้อย

อ่าวไทย ฝั่งตะวันตก — คาดว่า ตลอดสัปดาห์จะมีฝนเกือบทั่วไปโดยเฉพาะทางตอนใต้ของอ่าว

ภาคใต้ ฝั่งตะวันตก — คาดว่า ตลอดสัปดาห์จะมีฝนเกือบทั่วไป

พระนคร และ ธนบุรี — คาดว่า จะมีฝนเล็กน้อยในตอนเย็นและค่ำในครึ่งแรกของสัปดาห์ แต่ในปลายสัปดาห์อากาศจะโปร่งเป็นส่วนมากและอุณหภูมิจะลดลงเล็กน้อย

กรมอุตุนิยมวิทยา
๑๑ /๑๑/ ๒๕๐๖

Weather Outlook for the next seven days
From November 11 - 17, 1963

Northern Part:
Northeastern Part:
Central Part:
Gulf of Thailand, East Coast:

Expected light local showers in the first half of the week but fair weather with slight fall in temperature towards the end of the week.

Gulf of Thailand, West Coast: — Expected almost widespread rains particularly in the southern portion throughout the week.

Southern Thailand, West Coast: — Expected almost widespread rains throughout the week.

Bangkok and Thonburi: — Expected light showers in the evening in the first half of the week but fair weather with slight fall in temperature towards the ned of the week.

Meteorological Department
11 / 11 / 1963

สรุปลักษณะอากาศทั่วไปในรอบสัปดาห์
ระหว่างวันที่ ๔ – ๑๐ พฤศจิกายน ๒๕๐๖

๑. ในวันที่ ๔ พ.ย. ซึ่งเป็นวันแรกของสัปดาห์ พายุดีเปรสชั่นซึ่งกำลังอ่อนได้ก่อตัวขึ้นในอ่าวไทย และได้เคลื่อนตัวไปทางตะวันตกช้า ๆ โดยในวันต่อมาได้เคลื่อนผ่านภาคใต้ในบริเวณจังหวัดชุมพร และระนอง ลงสู่ทะเลอันดามัน

๒. บริเวณความกดอากาศสูงที่แผ่ได้ปกคลุมถึงภาคตะวันออกเฉียงเหนือ ภาคเหนือ และภาคกลางของประเทศไทยนั้น ในระยะระหว่างสัปดาห์ปรากฏว่าได้อ่อนกำลังลง ร่องมรสุมภาคผ่านตอนใต้สุดของประเทศไทย

๓. ในระหว่างครึ่งแรกของสัปดาห์มีฝนเล็กน้อยถึงปานกลางทั่วไปในภาคเหนือ โดยมีฝนหนักเป็นบางแห่ง หลังจากนั้นในตอนปลายสัปดาห์มีฝนเล็กน้อยเป็นบางแห่ง. ในภาคตะวันออกเฉียงเหนือ ภาคกลาง และบริเวณฝั่งตะวันออกของอ่าวไทยนั้น ปรากฏว่ามีฝนเล็กน้อยถึงปานกลางเกือบทั่วไปตลอดสัปดาห์ ส่วนในภาคใต้ยังคงมีฝนชุกอยู่ตลอดสัปดาห์ โดยเฉพาะทางบริเวณฝั่งตะวันตกของอ่าวไทย

๔. อุณหภูมิในภาคเหนือ ภาคตะวันออกเฉียงเหนือ และภาคกลางเปลี่ยนแปลงเพียงเล็กน้อยในระหว่างสัปดาห์

กรมอุตุนิยมวิทยา

๑๑ /๑๑/ ๒๕๐๖

General Situation

Period November 4 – 10,1963

1. On Nov. 4, the first day of the week, a weak depression was developed in the Gulf of Thailand and moved slowly westwards across the Southern Part of Thailand in the vicinity of Chumphon and Ranong to the Andaman Sea on the next day.

2. The wedge of the anticyclone which covered the Upper Thailand was weak throughout the week. The monsoon trough ran across the Southernmost of Thailand.

3. Widespread light to moderate rains with local heavy falls occurred in the Northern Part during the first half of the week and isolated light rain distributed in the rest period. Throughout the week, almost widespread light to moderate rains occurred in the Northeastern Part, Central Part and the East Coast of the Gulf of Thailand; copious rains still spread over the Southern Thailand especially in the West Coast of the Gulf of Thailand.

4. During the week, a little change of temperature occurred over the Upper Thailand.

Meteorological Department
11 / 11 /1963

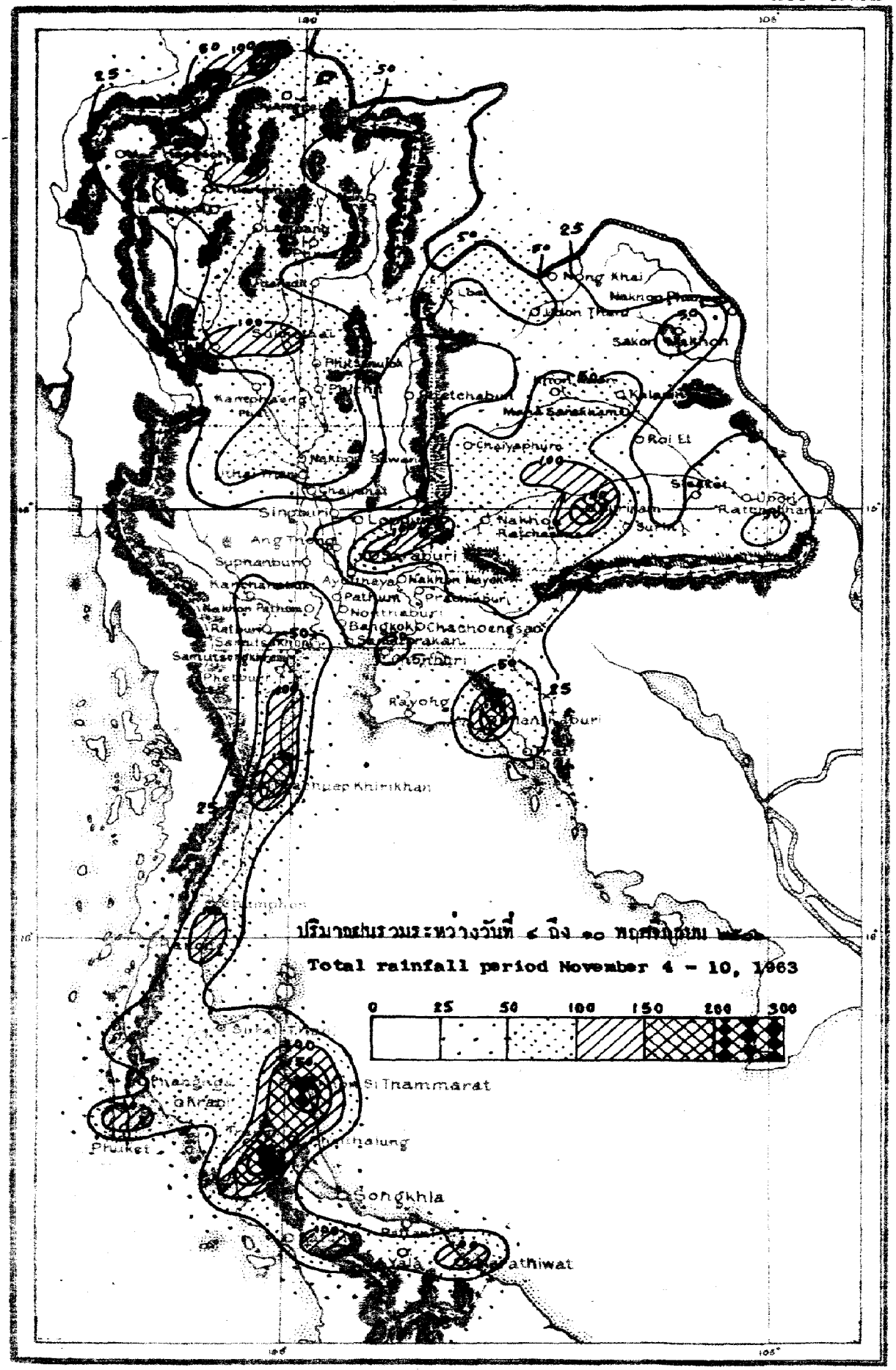
Nong Khai
Sakon Nakhon
Roi Et
Chaiyaphum
Singburi
Ang Thong
Suphanburi
Nakhon Pathom
Nonthaburi
Bangkok
Chachoengsao
Rayong
Phetburi
Phuket
Songkhla
Si Thammarat
Total rainfall period November 4 - 10, 1963
0
25
50
100
150
200
300

สถานีฝน	Station	วันที่และจำนวนน้ำฝนเป็นมิลลิเมตร Date and amount of rainfall in m.m. พฤศจิกายน November							ฝนรวม ม.ม. Total m.m.	ฝนรวมตั้งแต่ 1 ม.ค. Accumulative rain-fall Since Jan.1	
		4	5	6	7	8	9	10		ฝนจริง Actual	สูง(+)ต่ำ(-)กว่าปกติ Above(+) Below(-) Normal
ภาคเหนือ	Northern Part										
1.จ.เชียงราย	Chiangrai *	14.5	12.3	68.6				0.4	95.8	1605.0	- 32.7
2.อ.แม่สาย	Mae Sai			94.2					94.2		
3.อ.เชียงแสน	Chiangsaen	2.9		73.8					76.7		
4.อ.แม่จัน	Mae Chan	14.6	28.3	42.3					85.2		
5.อ.เชียงของ	Chiangkhong	9.5	18.5	61.4					89.4		
6.อ.เทิง	Thoeng		22.8	56.8	2.8				82.4		
7.อ.แม่สรวย	Mae Sruai	3.2	22.4	65.4					91.0		
8.อ.เชียงคำ	Chiangkham		36.8	59.5					96.3		
9.อ.พาน	Phan	2.3	24.9	60.2					87.4		
10.อ.เวียงป่าเป้า	Wiang Pa Pao	6.8	30.9	55.4					93.1		
11.อ.พะเยา	Phayao			45.8					45.8		
12.จ.แม่ฮ่องสอน	Mae Hongson*	T	T	30.5	1.4	0.4		15.4	47.7	..	..
13.อ.ปาย	Pai*	..	..	..	..	..	..	..	..		
14.อ.ขุนยวม	Khun Yuam	..	..	..	..	..	..	..	..		
15.อ.แม่สะเรียง	Mae Sariang*	0.8	0.4		2.7	0.3		T	4.2	1204.2	- 53.9
16.จ.เชียงใหม่	Chiangmai*	15.6	21.8	11.5	4.6		1.5	29.6	84.6	1058.5	-205.7
17.อ.ฝาง	Fang	4.5	38.6	71.2					114.3		
18.อ.เชียงดาว	Chiangdao	8.8	29.4						38.2		
19.อ.แม่แตง	Mae Taeng	5.3	51.3	2.5					59.1		
20.อ.ดอยสะเก็ด	Doi Saket	31.2	53.1	34.2					118.5		
21.อ.หางดง	Hang Dong	21.7	20.9	3.0					45.6		
22.อ.สันทราย	San Sai	15.4	45.7	41.0					102.1		
23.อ.สันป่าตอง	San Pa Tong	25.8	21.6		6.7				54.1		
24.อ.สันกำแพง	San Kamphaeng	22.5	47.4	13.9					83.8		
25.อ.จอมทอง	Chom Thong	7.4	10.0	17.6	2.5				37.5		
26.อ.ฮอด	Hot	7.4	17.5	2.7					27.6		
27.จ.ลำพูน	Lamphun	33.4	18.2						51.6		
28.จ.ลำปาง	Lampang*	13.8	23.1	18.0		T	0.3		55.2	1031.3	+ 45.5
29.อ.แจ้ห่ม	Chae Hom	16.7	17.5	58.5					92.7		
30.อ.สบปราบ	Sop Prap	9.1	2.6	22.0					33.7		
31.อ.เกาะคา	Ko Kha	43.1	4.3	7.6	3.8				58.8		
32.อ.เถิน	Thoen	7.5	37.7	8.9	2.7		12.2		69.0		
33.จ.แพร่	Phrae	23.2	10.8	46.5					80.5		
34.สนามบินแพร่	Phrae Airport*	2.8	10.3	44.5	0.2				57.8	1161.3	+172.8
35.อ.สูงเม่น	Sung Men	..	..	..	..	..	..	..	..		
36.จ.น่าน	Nan*	16.5	6.1	6.4	T		T		29.0	1419.2	+316.6
37.อ.ทุ่งช้าง	Thung Chang	..	..	..	..	..	..	..	..		

สถานีฝน	Station	วันที่และจำนวนน้ำฝนเป็นมิลลิเมตร Date and amount of rainfall in m.m. พฤศจิกายน November							ฝนรวม ม.ม. Total m.m.	ฝนรวมตั้งแต่ 1 ม.ค. Accumulative rain-fall Since Jan.1	
		4	5	6	7	8	9	10		ฝนจริง Actual	สูง(+)ต่ำ(-)กว่าปกติ Above(+) Below(-) Normal
38.อ.นาน้อย	Na Noi			6.1					6.1		
39.จ.อุตรดิตถ์	Uttaradit*	9.8	11.5	21.2	0.2				42.7	1428.3	- 17.8
40.อ.ลับแล	Lap Lae	23.9	6.7	10.1					40.7		
41.อ.น้ำปาด	Nam Pat			7.6	24.4	1.0	1.0		34.0		
42.จ.ตาก	Tak		39.6	31.4	14.4		28.1		113.5		
43.สนามบินตาก	Tak Airport*	1.0	37.1	31.2	13.7	13.6	12.3	2.4	111.3	1192.3	+424.4
44.อ.บ้านตาก	Ban Tak	2.1	14.2	8.5	6.0	29.5			60.3		
45.อ.แม่สอด	Mae Sot*	0.5	7.7	0.8	9.2				18.2	1799.4	+326.4
46.เขื่อนภูมิพล	Bhumibol Dam*	25.2		13.4	T	0.3			38.9		
47.จ.สุโขทัย	Sukhothai	65.8	36.6	2.3					104.7	1108.9	-177.3
48.อ.สวรรคโลก	Sawankhalok	53.8	32.5	9.2			2.7		98.2		
49.อ.กงไกรลาศ	Kongkrailat	..	..	..	..	..	..	..	..		
50.จ.พิษณุโลก	Phitsanulok*	20.6	2.0	20.7		8.7	0.3		52.3	1456.6	+116.2
51.อ.พรหมพิราม	Phrom Phiram	..	..	..	..	..	..	..	..		
52.อ.วังทอง	Wang Thong	15.7	40.0	17.8		2.6	8.7		84.8		
53.จ.กำแพงเพชร	Kamphaeng Phet	5.5	9.6	19.5	6.3				40.9	979.4	+154.8
54.จ.พิจิตร	Phichit	23.4	11.7	10.0	3.5				48.6	1500.9	+141.8
55.อ.บางมูลนาก	Bang Munnak	7.1	18.0	21.5		20.1	10.5		77.2		
56.อ.ตะพานหิน	Taphanhin	45.3	4.1	12.8	1.5	13.3	18.9		96.0		
57.จ.เพชรบูรณ์	Phetchabun*		4.0	3.7	2.3	7.1	T	3.9	21.0	1761.5	+613.7
58.อ.หล่มเก่า	Lom Kao			7.5	4.4		5.7		17.6		
59.อ.หล่มสัก	Lom Sak			18.4	2.7				21.1		
60.อ.ชนแดน	Chon Daen	12.1		5.3					17.4		
ภาคตะวันออกเฉียงเหนือ	Northeastern Part										
1.จ.เลย	Loei*	3.8	10.9	0.5	8.6	6.3	0.3	2.5	32.9	1074.1	-166.4
2.อ.ท่าลี่	Tha Li		20.1						20.1		
3.อ.เชียงคาน	Chiangkhan	4.7	31.1	0.7	10.4	49.0			95.9		
4.อ.ด่านซ้าย	Dan Sai	67.3	3.9	5.3	2.5	1.8			80.8		
5.จ.หนองคาย	Nong Khai	9.2	4.1			32.1			45.4	1647.5	+ 25.5
6.อ.บึงกาฬ	Bung Kan		1.0						1.0		
7.อ.โพนพิสัย	Phon Phisai										
8.อ.ท่าบ่อ	Tha Bo		12.9		20.6	56.0			89.5		
9.จ.อุดรธานี	Udon Thani*	T	15.2			65.7	0.3		81.2	1512.3	+208.1
10.อ.บ้านผือ	Ban Phu		17.8						17.8		
11.อ.หนองหาร	Nong Han										
12.จ.สกลนคร	Sakon Nakhon*		T			1.7	52.2		53.9	1689.1	+252.5
13.อ.วานรนิวาส	Wanon Niwat										
14.อ.พรรณานิคม	Phanna Nikhom		4.0						4.0		

สถานีฝน	Station	วันที่และจำนวนน้ำฝนเป็นมิลลิเมตร Date and amount of rainfall in m.m. พฤศจิกายน November							ฝนรวม ม.ม. Total m.m.	ฝนรวมตั้งแต่ 1 ม.ค. Accumulative rain-fall Since Jan.1	
		4	5	6	7	8	9	10		ฝนจริง Actual	สูง(+)ต่ำ(-)กว่าปกติ Above(+) Below(-) Normal
15.จ.นครพนม	Nakhon Phanom*	2.8	T		0.1	15.0			17.9	2683.2	+584.5
16.อ.บ้านแพง	Ban Phaeng		17.6						17.6		
17.อ.ท่าอุเทน	Tha Uten		2.6				20.2		22.8		
18.อ.นาแก	Na Kae	11.6							11.6		
19.อ.ธาตุพนม	That Phanom										
20.อ.มุกดาหาร	Mukdahan*	6.1		T	8.2	T			14.3	1278.7	- 41.3
21.จ.ชัยภูมิ	Chaiyaphum*	1.9	19.1	1.3	67.3	10.1	0.3		98.7	1119.5	+265.2
22.อ.ภูเขียว	Phu Khieo	10.5	28.0	0.2					38.7		
23.อ.เกษตรสมบูรณ์	Kaset Sombun	..	..	..	..	..	..	..	..		
24.อ.คอนสวรรค์	Khon Sawan		21.5		2.3	8.5			32.3		
25.อ.จตุรัส	Chaturat	12.5	10.8		25.3	15.7			64.3		
26.อ.บำเหน็จณรงค์	Bamnet Narong		35.0						35.0		
27.จ.ขอนแก่น	Khon Kaen*	8.1	8.7		15.2	55.9	T		87.8	1319.2	+ 87.9
28.อ.น้ำพอง	Nam Phong	..	..	..	..	..	..	..	..		
29.อ.ภูเวียง	Phu Wiang	2.8	13.6						16.4		
30.อ.ชุมแพ	Chum Phae		7.6			6.5			14.1		
31.อ.ชนบท	Chonnabot		1.4		9.9	43.2			54.5		
32.อ.มัญจาคีรี	Mancha Khiri	7.9							7.9		
33.อ.พล	Phon	9.2	10.4		26.4				46.0		
34.จ.มหาสารคาม	Maha Sarakham	6.7	3.5		6.2	37.5			53.9	1218.4	- 15.4
35.อ.พยัคฆภูมิพิสัย	Phayakkhaphum Phisai		5.3	5.6	1.0	17.6			29.5		
36.อ.บรบือ	Borabu		5.6						5.6		
37.จ.กาฬสินธุ์	Kalasin	6.7	1.2			40.2	6.2		54.3	1058.1	-348.1
38.อ.สหัสขันธ์	Sahatsakhan	..	..	..	..	..	..	..	..		
39.อ.ยางตลาด	Yang Talat	5.2	1.9		2.5	25.1	2.3		37.0		
40.อ.กันทรวิชัย	Kanthara Wichai	20.4	0.7		1.6	17.3			40.0		
41.อ.กมลาไสย	Kamalasai										
42.จ.ร้อยเอ็ด	Roi Et*	6.2	5.2		T	0.9	6.7	3.6	22.6	1295.2	- 41.1
43.อ.โพนทอง	Phon Thong			16.7					16.7		
44.อ.เสลภูมิ	Selaphum										
45.อ.ธวัชบุรี	Thawatburi						23.2		23.2		
46.อ.จตุรพักตรพิมาน	Chaturaphak Phiman	14.7			18.8	3.4	10.2		47.1		
47.อ.เกษตรวิสัย	Kaset Wisai			20.1					20.1		
48.อ.สุวรรณภูมิ	Suwannaphum	16.2	0.3			11.0			27.5		
49.จ.นครราชสีมา	Nakhon Ratchasima*	6.5	6.1	1.8	0.4	24.8	T		39.6	1199.7	+ 89.8
50.อ.บัวใหญ่	Bua Yai	8.5		20.7	40.1	25.5			94.8		
51.อ.พิมาย	Phimai	30.0	3.5		22.4	10.3			66.2		
52.อ.จักราช	Chakkarat	28.5			15.3	12.5	7.2		63.5		

สถานีฝน	Station	วันที่และจำนวนน้ำฝนเป็นมิลลิเมตร Date and amount of rainfall in m.m. พฤศจิกายน November							ฝนรวม ม.ม. Total m.m.	ฝนรวมตั้งแต่ 1 ม.ค. Accumulative rain-fall Since Jan. 1	
		4	5	6	7	8	9	10		ฝนจริง Actual	สูง(+)ต่ำ(-)กว่าปกติ Above(+) Below(-) Normal
53.อ.โชคชัย	Chok Chai	11.6	4.1						15.7		
54.อ.ด่านขุนทด	Dan Khunthot	7.2		17.2	9.3				33.7		
55.อ.โนนไทย	Non Thai	4.5	13.5		32.4		2.6		53.0		
56.อ.สูงเนิน	Sung Noen	7.2	8.2		38.3	9.5	4.6		67.8		
57.อ.ปักธงชัย	Pak Thong Chai	8.0	28.9			10.2	2.1		49.2		
58.อ.สีคิ้ว	Si Khiu		48.4			66.5			114.9		
59.อ.ครบุรี	Khonburi	21.7	8.2						29.9		
60.จ.บุรีรัมย์	Buriram	13.5			82.8	76.8			173.1	1315.4	- 13.9
61.อ.พุทไธสง	Phut Thai Song		10.6	2.2					12.8		
62.อ.ลำปลายมาศ	Lam Plai Mat	18.3	6.6	3.9	16.3	27.5			72.6		
63.อ.นางรอง	Nang Rong	12.4	4.0		52.2	1.8			70.4		
64.อ.ประโคนชัย	Prakhon Chai	..	..	..	..	..	..	..	..		
65.จ.สุรินทร์	Surin*		4.8		3.4	0.8	0.4		9.4	1105.6	- 20.9
66.อ.ท่าตูม	Tha Tum		4.0			4.1			8.1		
67.อ.รัตนบุรี	Rattanaburi	12.7				6.2			18.9		
68.อ.ปราสาท	Prasat	..	..	..	..	..	..	..	..		
69.อ.สังขะ	Sangkha	..	..	..	..	..	..	..	..		
70.จ.ศรีสะเกษ	Sisaket	10.5		5.0					15.5	1508.6	+227.3
71.อ.ราษีไศล	Rasisalai	26.6							26.6		
72.อ.อุทุมพรพิสัย	Uthumphon Phisai	6.0		6.5		3.4			15.9		
73.อ.กันทรารมย์	Kanthararom	9.1							9.1		
74.อ.ขุขันธ์	Khukhan		30.0			15.2			45.2		
75.กันทรลักษ์	Kantharalak	..	..	..	..	..	..	..	..		
76.จ.อุบลราชธานี	Ubon Ratchathani*	0.6	0.1			23.2	4.3		28.2	1670.4	+ 8.0
77.อ.เขมราฐ	Khemmarat				9.6				9.6		
78.อ.มหาชนะชัย	Maha Chana Chai	12.4							12.4		
79.อ.อำนาจเจริญ	Amnat Charoen										
80.อ.ยโสธร	Yasothon				22.5	4.2			26.7		
81.อ.ตระการพืชผล	Trakan Phut Phon										
82.อ.คำเขื่อนแก้ว	Kham Khuan Kaeo										
83.อ.เขื่องใน	Khuang Nai					35.0			35.0		
84.อ.โขงเจียม	Khong Chiam		17.4						17.4		
85.อ.พิบูลมังสาหาร	Phibun Mangsahan			25.5					25.5		
86.อ.เดชอุดม	Det Udom	8.2		7.7		39.0			54.9		
ภาคกลาง	Central Part										
1.จ.นครสวรรค์	Nakhon Sawan*	1.4	42.2	10.4		1.6	2.6	15.1	73.3	1240.9	+ 58.6
2.อ.บรรพตพิสัย	Banphot Phisai	2.4	13.5		17.2	3.5	3.6		33.2		
3.อ.ลาดยาว	Lat Yao		14.2	8.3	20.7	15.7			58.9		

สถานีฝน	Station	วันที่และจำนวนน้ำฝนเป็นมิลลิเมตร Date and amount of rainfall in m. m. พฤศจิกายน November							ฝนรวม ม.ม. Total m. m.	ฝนรวมตั้งแต่ 1 ม.ค. Accumulative rain -fall Since Jan. 1	
		4	5	6	7	8	9	10		ฝนจริง Actual	สูง(+)ต่ำ(-)กว่าปกติ Above(+) Below(-) Normal
4.อ.ชุมแสง	Chumsaeng		10.7	12.4	11.5		24.5		59.1		
5.อ.พยุหคีรี	Phayuha Khiri		32.2	19.3			13.9		65.4		
6.จ.อุทัยธานี	Uthai Thani	12.4	3.2	66.6					82.2	1120.2	- 53.8
7.อ.หนองฉาง	Nong Chang	18.2	8.7	3.1	37.4		5.9		73.3		
8.อ.หนองขาหย่าง	Nong Kha Yang	1.5	7.9	13.2	3.5				26.0		
9.จ.ชัยนาท	Chainat		16.6	10.7			2.1		29.4	1131.6	- 84.3
10.อ.มโนรมย์	Manorom	3.1	7.1	52.2	0.3		2.3		65.0		
11.อ.วัดสิงห์	Wat Sing	3.0	7.4	19.9		2.5	4.2		37.0		
12.จ.สิงห์บุรี	Singburi			5.4					5.4	..	..
13.อ.อินทร์บุรี	Inburi			4.1					4.1		
14.อ.บางระจัน	Bangrachan			17.8		4.5			22.3		
15.อ.พรหมบุรี	Phromburi			14.6			4.0		18.6		
16.จ.ลพบุรี	Lopburi*	T		7.4	1.4	2.7	16.6	5.0	33.1	1219.3	- 10.5
17.อ.บ้านหมี่	Ban Mi	..	..	..	..	..	..	..	..		
18.อ.ชัยบาดาล	Chai Badan			14.2					14.2		
19.อ.ท่าวุ้ง	Tha Wung										
20.จ.สุพรรณบุรี	Suphanburi*		3.6	T		0.2			3.8	986.3	-265.7
21.อ.เดิมบางนางบวช	Doembang Nangbuat			11.2					11.2		
22.อ.ศรีประจันต์	Si Prachan										
23.อ.สองพี่น้อง	Song Phi Nong		2.4			2.8			5.2		
24.จ.อ่างทอง	Ang Thong		7.6	5.5			7.6		20.7	1295.2	+ 5.2
25.อ.โพธิ์ทอง	Pho Thong		0.2	44.1					44.3		
26.อ.ไชโย	Chaiyo			11.6					11.6		
27.อ.วิเศษไชยชาญ	Wiset Chaichan		7.3				15.7		23.0		
28.อ.ป่าโมก	Pa Mok		6.3				3.9		10.2		
29.จ.สระบุรี	Saraburi	13.3	12.5	2.8	23.2	21.3	35.4		108.5	1493.4	+ 44.5
30.อ.หนองแค	Nong Khae	10.9		5.4		2.4	11.1		29.8		
31.อ.แก่งคอย	Kaeng Khoi	..	..	..	..	..	..	..	..		
32.จ.พระนครศรีอยุธยา	Ayutthaya	..	..	..	..	..	..	..	..	..	..
33.อ.บางไทร	Bang Sai	..	..	..	..	..	..	..	..		
34.อ.บางบาล	Bang Ban		19.4						19.4		
35.อ.เสนา	Sena		15.1						15.1		
36.อ.ท่าเรือ	Tha Rua	0.8	3.5	2.1	1.9	0.3			8.6		
37.อ.ผักไห่	Phak Hai										
38.อ.บางปะอิน	Bang Pa-in		12.5						12.5		
39.จ.นครนายก	Nakhon Nayok			7.8					7.8	1775.2	-294.2
40.อ.ปากพลี	Pak Phli		13.2		8.3	7.9			29.4		
41.อ.บ้านนา	Ban Na			5.0			6.3		11.3		

สถานีฝน	Station	วันที่และจำนวนน้ำฝนเป็นมิลลิเมตร Date and amount of rainfall in m.m. พฤศจิกายน November							ฝนรวม ม.ม. Total m.m.	ฝนรวมตั้งแต่ 1 ม.ค. Accumulative rain-fall Since Jan.1	
		4	5	6	7	8	9	10		ฝนจริง Actual	สูง(+)ต่ำ(-)กว่าปกติ Above(+) Below(-) Normal
42.จ.ปราจีนบุรี	Prachinburi*			8.9	0.4	9.7		1.8	20.8	2128.0	+143.9
43.อ.บ้านสร้าง	Ban Sang		30.4			15.6			46.0		
44.อ.ศรีมหาโพธิ์	Si Maha Pho			18.2	49.7	8.6			76.5		
45.อ.กบินทร์บุรี	Kabinburi		10.7		0.8				11.5		
46.อ.วัฒนานคร	Watthana Nakhon		34.6		7.6	22.4			64.6		
47.อ.อรัญประเทศ	Aranyaprathet*	5.0	5.5		0.8	T		T	11.3	1495.1	+122.4
48.จ.ปทุมธานี	Pathum Thani		6.4	2.7					9.1	1451.2	- 38.6
49.อ.ธัญญบุรี	Thanyaburi		0.3			6.4			6.7		
50.จ.นนทบุรี	Nonthaburi	..	..	..	..	..	..	..	..	1451.0	+ 83.0
51.อ.บางบัวทอง	Bang Bua Thong		12.0			2.9			14.9		
52.จ.กาญจนบุรี	Kanchanaburi*	8.5	8.8	3.5	15.0	0.4	0.8		37.0	1090.3	-136.0
53.อ.ท่าม่วง	Tha Muang	5.5			14.5				20.0		
54.จ.นครปฐม	Nakhon Pathom	..	..	..	..	..	..	..	..	..	..
55.อ.นครชัยศรี	Nakhon Chai Si		38.1						38.1		
56.จ.ธนบุรี	Thonburi	..	..	..	..	..	..	..	..	..	..
57.จ.พระนคร	Bangkok*	1.0	9.7	0.5	4.1	3.8		T	19.1	1509.0	- 11.5
58.สนามบินดอนเมือง	Don Muang*		3.9	T		T		0.8	4.7	1423.2	-176.6
59.อ.บางเขน	Bang Khen	T	1.2						1.2		
60.อ.มีนบุรี	Minburi				21.2	3.5			24.7		
61.อ.ลาดกระบัง	Lat Krabang				28.4				28.4		
62.อ.บางนา	Bang Na*	1.5	7.9	1.1	1.6	23.0	T		35.1		
63.จ.ฉะเชิงเทรา	Chachoengsao		3.5	22.7	7.1				33.3	1358.8	+ 64.0
64.จ.ราชบุรี	Ratburi	25.7							25.7	1381.2	+315.2
65.อ.บ้านโป่ง	Ban Pong		14.5			4.7			19.2		
66.อ.ปากท่อ	Pak Tho	24.4			8.9				33.3		
67.อ.โพธาราม	Photharam		7.8			9.8			17.6		
68.จ.สมุทรสงคราม	Samut Songkhram	27.0	5.0						32.0	..	..
69.อ.อัมพวา	Amphawa	32.4	10.4				8.7		51.5		
70.อ.บางคนที	Bang Khonthi	19.7	7.9	10.6					38.2		
71.จ.สมุทรสาคร	Samut Sakhon			4.3	46.3		7.1		57.7	1307.6	-139.3
72.จ.สมุทรปราการ	Samut Prakan		15.2	2.1					17.3	1363.0	-195.8
73.อ.บางพลี	Bang Phli		25.4		7.5	8.4			41.3		
74.อ.พระประแดง	Phrapradaeng		9.3	0.8	1.7	2.9			14.7		
75.บางปู	Bang Pu	..	..	..	..	..	..	..	..		
76.ป้อมพระจุลฯ	Pom Phrachun*	2.7	3.6	8.2		T		5.8	20.3		
ชายฝั่งทะเลตะวันออก	Gulf of Thailand East Coast										
1.จ.ชลบุรี	Chonburi*	1.7	13.2	8.2	50.2	1.4			74.7	1565.0	+146.6
2.อ.พนัสนิคม	Phanat Nikhom	8.2		8.3	14.0	4.0			34.5		

สถานีฝน	Station	วันที่และจำนวนน้ำฝนเป็นมิลลิเมตร Date and amount of rainfall in m. m. พฤศจิกายน November							ฝนรวม ม.ม. Total m. m.	ฝนรวมตั้งแต่ 1 ม.ค. Accumulative rain -fall Since Jan. 1	
		4	5	6	7	8	9	10		ฝนจริง Actual	สูง(+)ต่ำ(-)กว่าปกติ Above(+) Below(-) Normal
3.อ.บ้านบึง	Ban Bung		12.2						12.2		
4.อ.พานทอง	Phan Thong										
5.อ.ศรีราชา	Si Racha										
6.อ.สีชัง	Si Chang*	8.3	T	1.1	0.3	1.1	6.5	9.6	26.9		
7.อ.สัตหีบ	Sattahip*	2.6	9.0	3.0	1.0		3.2		18.8	792.7	-359.8
8.จ.ระยอง	Rayong*	16.6					9.2		25.8	1188.4	- 23.8
9.อ.บ้านค่าย	Ban Khai	10.1							10.1		
10.อ.แกลง	Klaeng	8.2				29.5			37.7		
11.จ.จันทบุรี	Chanthaburi*	25.6	37.2	67.3	5.2	7.4	7.2		149.9	2713.2	-252.1
12.อ.โป่งน้ำร้อน	Pong Namron		25.2		35.5				60.7		
13.อ.ท่าใหม่	Tha Mai	19.4		28.3	24.2	22.5	3.7		98.1		
14.อ.มะขาม	Makham	9.8	9.9	8.8	3.7	49.5			81.7		
15.จ.ตราด	Trat		23.0	38.4	12.0				73.4	2948.1	-709.1
16.อ.เขาสมิง	Khao Saming	..	..	..	..	..	..	..	..		
17.อ.แหลมงอบ	Laem Ngop	21.2			6.2	13.3			40.7		
18.อ.คลองใหญ่	Khlong Yai*	13.4	0.7	1.4	0.2	29.2			44.9	4489.8	-237.6
ชายฝั่งทะเลอ่าวไทยฝั่งตะวันตก	Gulf of Thailand West Coast										
1.จ.เพชรบุรี	Phetburi	22.4	3.2			4.7			68.3	1170.5	+ 65.4
2.อ.บ้านแหลม	Ban Laem	22.9	26.2			1.6	1.5		52.2		
3.จ.ประจวบคีรีขันธ์	Prachuap Khirikhan*	100.1	60.6	7.8		1.0	1.4	9.5	180.4	1010.7	+ 11.8
4.อ.หัวหิน	Hua Hin*	56.7	40.1	3.2		2.4	17.3	5.0	124.7	764.0	-250.5
5.จ.ชุมพร	Chumphon*	18.2	5.8	T	4.6	3.5	33.2	16.1	81.4	1471.9	-251.2
6.อ.ท่าแซะ	Tha Sae	27.9	16.6	2.4	0.2	5.2			52.3		
7.อ.สวี	Sawi	65.4					63.5		128.9		
8.อ.หลังสวน	Lang Suan	48.6	4.3	10.0		31.0	26.1		120.0		
9.จ.สุราษฎร์ธานี	Bandon*	18.4	22.1		7.3	9.7	6.2	6.9	70.6	1366.5	+228.1
10.อ.ไชยา	Chaiya		4.2		23.7				27.9		
11.อ.บ้านนาสาร	Ban Nasan		17.4						17.4		
12.จ.นครศรีธรรมราช	Nakhon Si Thammarat*	0.3	104.1	9.0	42.6	16.0	12.2	10.8	195.0	1729.0	+ 22.3
13.อ.สิชล	Sichon			30.8	33.8				64.6		
14.อ.ฉวาง	Chawang	38.5				22.3			60.8		
15.อ.ร่อนพิบูลย์	Ron Phibun	..	..	..	..	..	..	..	..		
16.อ.ทุ่งสง	Thung Song		12.2		37.0	3.6	1.5		54.3		
17.อ.ปากพนัง	Pak Phanang	41.1	18.8	5.3	67.6	70.8			203.6		
18.จ.พัทลุง	Phatthalung	22.4	13.3	21.1	40.5	6.4			103.7	1049.9	-479.9
19.อ.เขาไชยสน	Khao Chai Son		12.9	9.9	7.6				30.4		
20.จ.สงขลา	Songkhla*		4.8	T	14.8	16.0	0.4	3.0	39.0	1374.8	+236.4
21.อ.รัตภูมิ	Rattaphum		16.5		23.6				40.1		

สถานีฝน	Station	วันที่และจำนวนน้ำฝนเป็นมิลลิเมตร Date and amount of rainfall in m. m. พฤศจิกายน November							ฝนรวม ม.ม. Total m. m.	ฝนรวมตั้งแต่ 1 ม.ค. Accumulative rain -fall Since Jan. 1	
		4	5	6	7	8	9	10		ฝนจริง Actual	สูง(+)ต่ำ(-)กว่าปกติ Above(+) Below(-) Normal
22.อ.หาดใหญ่	Hat Yai	1.5	6.0		50.7	3.5	30.3		92.0		
23.อ.สะเดา	Sadao		76.8		23.9				100.5		
24.จ.ปัตตานี	Pattani				29.0	10.8	1.5		41.3	..	..
25.อ.หนองจิก	Nong Chik					33.5			33.5		
26.อ.ยะหริ่ง	Yaring										
27.อ.ปะนาเระ	Panare										
28.จ.ยะลา	Yala									..	..
29.จ.นราธิวาส	Narathiwat*		4.4	3.2	37.5	19.5	0.6	35.3	100.5	1347.6	-467.4
30.อ.ตากใบ	Tak Bai			10.6	25.9	12.7			49.2		
31.อ.ยี่งอ	Yi Ngo	..	..	..	..	..	..	..	..		
ภาคใต้ฝั่งตะวันตก	Southern Part West Coast										
1.จ.ระนอง	Ranong*	12.2	0.6	17.7	4.2	3.4	0.5	4.0	42.6	3802.8	-619.9
2.อ.กระบุรี	Kraburi		24.0						24.0		
3.จ.พังงา	Phang Nga				5.6		13.6		19.2	1978.6	-389.1
4.อ.ตะกั่วป่า	Takua Pa		4.3	53.6	1.8	30.8			90.5		
5.อ.ตะกั่วทุ่ง	Takua Thung	27.9							27.9		
6.อ.ท้ายเหมือง	Thai Muang	1.8		10.7		3.2	4.7		20.5		
7.จ.ภูเก็ต	Phuket*	..	..	..	..	..	..	..	..		
8.สนามบินภูเก็ต	Phuket Airport*	3.6	0.1		27.6	9.8	76.8		115.1	2114.1	- 55.5
9.จ.กระบี่	Krabi	79.1							79.1		
10.อ.คลองท่อม	Khlong Thom	22.1			2.6				24.7		
11.สนามบินตรัง	Trang Airport*	2.5	1.8		0.2	9.9	3.2	2.2	19.8	1760.6	-487.4
12.อ.ปะเหลียน	Pa Lian	58.9					21.2		80.1		
13.อ.สิเกา	Si Kao	5.8	1.2		0.8	3.4	9.7		21.0		
14.อ.ย่านตาขาว	Yan Ta Khao	80.5	79.2		12.9	4.5	63.4		240.5		
15.จ.สตูล	Satun	52.7			12.4				65.1	2144.1	+523.4
16.อ.ละงู	La Ngu	..	..	..	..	..	..	..	..		

หมายเหตุ ช่องว่าง = ไม่มีฝน
* = สถานีตรวจอากาศ
T = ฝนเล็กน้อยวัดไม่ได้
.. = ไม่มีรายงาน

Remark Blank = No rain
* = Synoptic Station
T = Trace
.. = No report

อุณหภูมิสูงสุดและต่ำสุดประจำวันที่ ๔ ถึง ๑๐ พฤศจิกายน ๒๕๐๖

Daily Max. and Min. Temperature **November 4 - 10, 1963**

สถานี	Station	อุณหภูมิสูงสุดและต่ำสุดเป็นองศา ซ. Max. and Min. Temperature in degree C.							สูงสุดเฉลี่ย, ต่ำสุด Average Max. Min.	เฉลี่ยในสัปดาห์ Weekly Mean	ค่าปกติประจำเดือน Monthly Normal
		4	5	6	7	8	9	10			
ภาคเหนือ	Northern Part										
เชียงราย	Chiangrai	28.1 17.3	26.0 15.0	27.4 16.2	25.0 17.0	28.0 16.0	30.0 17.2	30.0 ..	27.8 17.6	22.7	23.2
แม่ฮ่องสอน	Mae Hongson	31.6 19.9	31.9 21.0	28.0 22.3	30.2 21.5	32.1 21.6	32.6 21.4	32.3 21.0	31.2 21.2	26.2	25.1
ปาย	Pai	::	::	::	::	::	::	::	::	..	..
ขุนยวม	Khun Yuam	::	::	::	::	::	::	::	::	..	..
แม่สะเรียง	Mae Sariang	33.0 19.7	31.7 21.3	31.5 21.8	32.5 21.8	33.4 22.8	33.3 22.0	33.0 ..	32.8 21.6	27.1	25.6
เชียงใหม่	Chiangmai	28.6 19.2	28.0 20.0	27.3 20.8	27.5 20.5	28.5 19.9	30.6 21.0	30.9 21.0	29.1 20.3	24.7	24.5
ฝาง	Fang	16:2	::	::	::	::	30.1 ::	::	::	..	..
ลำปาง	Lampang	30.0 20.8	29.7 20.3	28.7 21.1	28.2 21.0	24.9 18.9	31.0 20.7	31.7 22.0	30.5 20.7	25.6	24.6
น่าน	Nan	28.5 21.0	29.4 21.8	32.6 21.7	27.5 21.9	31.6 19.7	30.8 22.5	31.0 21.7	30.2 21.5	25.9	24.7
แพร่	Phrae	30.6 20.4	30.5 22.7	29.7 20.0	28.0 19.8	29.9 19.0	31.6 20.5	31.7 20.9	30.3 20.5	25.4	24.8
อุตรดิตถ์	Uttaradit	31.8 22.0	31.4 21.4	29.8 21.5	31.3 21.5	32.4 21.5	32.6 23.0	33.9 22.9	31.8 22.0	27.0	26.7
ตาก	Tak	31.2 22.0	27.5 22.3	28.9 22.1	28.8 21.7	29.7 22.0	27.1 21.8	31.2 22.4	29.2 22.0	25.6	24.7
เขื่อนภูมิพล	Bhumibol Dam	31.1 22.1	.. 21.8	27.4 ..	28.2 21.6	29.8 22.5	.. 23.0	30.8 ..	29.4 22.2	25.8	..
แม่สอด	Mae Sot	31.5 21.7	29.0 22.9	29.9 22.1	31.4 22.5	31.3 22.1	32.0 22.3	31.0 23.0	30.9 22.4	26.7	25.7
พิษณุโลก	Phitsanulok	31.5 23.0	31.0 22.2	29.6 22.3	31.0 22.5	31.2 23.5	30.6 23.5	33.0 24.0	31.1 23.0	27.1	26.8
เพชรบูรณ์	Phetchabun	31.7 21.8	30.8 22.6	30.9 23.0	32.2 22.4	31.9 21.9	30.7 22.1	32.2 22.3	31.5 22.3	26.9	24.8
ภาคตะวันออกเฉียงเหนือ	Northeastern Part										
เลย	Loei	29.1 21.6	27.9 21.7	28.5 20.7	30.1 21.7	30.8 20.8	29.6 21.2	28.9 21.5	29.4 21.3	25.4	22.4
อุดรธานี	Udon Thani	29.3 22.3	30.5 22.8	30.7 21.4	31.5 21.7	32.1 21.8	27.9 22.1	31.0 23.0	30.4 22.2	26.3	25.0
นครพนม	Nakhon Phanom	21:2	31.6 21.8	31.5 20.5	31.1 21.4	32.3 21.5	32.5 22.0	31.1 22.0	31.7 21.5	26.6	23.5
มุกดาหาร	Mukdahan	31.7 21.5	30.5 21.0	31.3 20.1	31.3 20.8	31.5 21.0	31.8 22.3	31.0 21.3	31.3 21.1	26.2	24.0
สกลนคร	Sakon Nakhon	31.2 21.4	33.1 21.7	31.2 20.5	32.5 21.7	32.3 22.0	32.9 22.4	30.9 21.5	31.9 21.8	26.8	23.6
ขอนแก่น	Khon Kaen	30.7 22.6	30.7 20.6	30.4 21.9	31.7 21.6	31.2 22.0	30.9 21.4	32.0 21.9	31.1 21.8	26.5	24.9
ร้อยเอ็ด	Roi Et	31.8 23.0	31.2 22.0	31.4 22.5	31.6 22.1	32.1 23.5	31.2 23.0	31.3 22.5	31.5 22.7	27.1	24.8
ชัยภูมิ	Chaiyaphum	28.8 20.8	29.1 22.1	29.4 21.9	30.8 22.6	27.6 20.8	28.8 21.8	30.1 23.5	29.2 21.8	25.6	..
อุบลราชธานี	Ubon Ratchathani	32.1 22.2	32.2 22.7	31.5 22.8	33.0 22.9	30.8 23.0	31.3 22.7	32.4 22.3	31.9 22.6	27.3	25.1
สุรินทร์	Surin	30.4 21.9	30.1 22.5	30.9 21.1	31.6 21.0	31.2 21.8	29.6 21.8	30.8 22.1	30.7 21.7	26.2	25.2
นครราชสีมา	Nakhon Ratchasima	28.5 21.8	28.4 22.4	28.9 22.3	30.5 22.5	30.2 22.8	28.4 21.8	30.3 22.4	29.5 22.2	25.9	25.1

สถานี	Station	อุณหภูมิสูงสุดและต่ำสุดเป็นองศา ซ. Max. and Min. Temperature in degree C.							สูงสุดเฉลี่ย ต่ำสุดเฉลี่ย Average Max. Min.	เฉลี่ยในสัปดาห์ Weekly Mean	ค่าปกติประจำเดือน Monthly Normal
		4	5	6	7	8	9	10			
ภาคกลาง	Central Part										
นครสวรรค์	Nakhon Sawan	30.5 22.4	28.7 23.3	28.2 ..	30.7 22.6	31.5 23.0	30.1 23.8	31.8 23.3	30.2 23.1	26.7	26.6
ลพบุรี	Lopburi	30.0 23.1	30.7 23.6	30.0 23.2	31.0 22.8	31.0 22.3	31.0 23.2	33.0 23.0	31.4 23.0	27.2	26.3
สุพรรณบุรี	Suphanburi	29.8 22.8	30.0 23.9	21.8	31.2 22.7	31.2 22.8	30.4 23.7	25.4	30.5 23.0	26.8	25.8
กาญจนบุรี	Kanchanaburi	29.8 21.8	28.4 23.1	28.7 21.0	30.8 22.8	29.8 22.2	30.2 23.8	30.4 23.4	29.9 22.5	26.2	25.7
ปราจีนบุรี	Prachinburi	30.6 23.4	32.2 23.9	30.6 24.4	32.8 23.7	31.8 23.2	31.0 22.7	32.8 24.8	31.7 23.7	27.7	26.6
อรัญญประเทศ	Aranyaprathet	30.0 21.5	31.0 23.1	31.0 22.8	32.6 24.0	31.0 23.4	30.0 23.2	31.3 23.4	31.0 23.1	27.1	26.1
พระนคร	Bangkok	28.7 24.0	30.1 23.9	27.3 22.7	30.6 23.4	31.3 23.0	31.1 23.3	32.1 24.9	30.2 23.7	27.0	26.9
ดอนเมือง	Don Muang	29.4 25.1	30.5 25.8	28.2 24.6	30.1 24.7	30.4 24.2	30.7 24.8	31.4 25.4	30.1 24.9	27.5	27.3
ป้อมพระจุลฯ	Pom Phrachun	28.0 23.8	28.5 24.0	27.3 23.4	29.7 23.0	30.6 23.0	30.7 23.0	31.0 23.8	29.4 23.4	26.4	..
อ่าวไทยฝั่งตะวันออก	Gulf of Thailand, East Coast										
ชลบุรี	Chonburi	28.5 24.0	30.5 23.0	29.0 23.2	30.5 23.5	30.0 22.6	31.0 23.5	31.7 24.2	30.2 23.4	26.8	26.3
เกาะสีชัง	Ko Sichang	29.6 24.5	30.2 22.5	27.8 24.0	30.6 24.0	29.2 23.3	30.4 25.0	30.6 24.2	29.8 24.0	27.0	..
สัตหีบ	Sattahip	29.2 23.6	30.0 23.1	30.0 21.0	32.7 23.1	31.0 22.8	32.5 25.0	31.2 23.0	30.9 23.1	27.0	27.5
ระยอง	Rayong	28.6 23.5	.. 22.2	..	32.0 ..	32.5 22.7	32.5 23.7	.. 24.5	31.4 23.3	27.4	..
บ้านเพ	Ban Phe	..	..	..	..	31.9	..	..	..	..	..
จันทบุรี	Chanthaburi	..	..	..	..	..	20.9	..	..	27.2	26.5
แหลมงอบ	Laem Ngop	28.3 23.8	32.8 22.5	31.3 22.4	32.0 21.9	31.7 22.5	31.9 22.3	33.2 23.4	31.6 22.7	27.2	..
คลองใหญ่	Khlong Yai	30.0 ..	31.4 22.5	23.6	32.2 ..	32.4 23.0	22.6	..	31.5 22.9	26.4	26.5
อ่าวไทยฝั่งตะวันตก	Gulf of Thailand, West Coast	30.8 22.6	31.1 21.5	30.5 20.0	30.9 22.0	30.4 21.6	30.6 21.9	31.8 23.0	30.9 21.8		
หัวหิน	Hua Hin	27.8 21.5	25.3 21.6	27.5 21.8	30.5 21.1	29.8 21.9	29.5 24.0	30.3 23.0	28.7 22.1	25.4	26.4
ประจวบคีรีขันธ์	Prachuap Khirikhan	25.3 25.5	25.3 22.6	25.7 22.4	29.4 21.5	29.2 23.5	29.1 23.0	28.4 24.8	27.5 23.1	25.3	25.9
ชุมพร	Chumphon	28.0 23.0	28.5 23.2	28.8 22.8	27.0 23.4	28.2 22.5	28.6 22.7	27.7 24.0	28.1 23.1	25.6	25.9
สุราษฎร์ธานี	Bandon	28.5 22.6	28.0 23.9	30.0 22.8	30.4 23.4	28.9 23.4	28.0 23.4	29.8 23.0	29.2 23.2	26.2	26.3
นครศรีธรรมราช	Nakhon Si Thammarat	30.5 23.6	30.9 23.1	31.6 22.8	31.8 23.8	29.8 22.5	28.6 23.8	30.9 23.4	30.6 23.3	27.0	26.3
สงขลา	SongKhla	29.4 23.7	29.1 23.2	31.0 23.3	31.5 24.2	29.5 24.2	31.0 23.8	27.7 22.0	29.8 23.3	26.6	26.8
นราธิวาส	Narathiwat	30.6 22.5	27.8 23.3	30.9 21.8	30.8 23.4	29.8 23.1	29.8 22.3	32.2 23.4	30.3 22.8	26.6	26.1
ภาคใต้ฝั่งตะวันตก	Southern Part, West Coast										
ระนอง	Ranong	30.8 21.7	29.6 23.0	31.5 22.3	31.0 22.3	31.1 22.6	28.2 22.0	30.9 23.5	30.4 22.5	26.5	25.6
ภูเก็ต	Phuket	31.3 22.8	28.6 22.9	30.6 23.2	30.4 23.8	30.2 23.7	31.2 23.5	31.2 23.4	30.5 23.3	26.9	26.4
ตรัง	Trang	32.7 23.3	29.8 23.2	31.2 22.6	32.7 23.2	30.7 23.4	31.4 22.8	31.4 23.0	31.4 23.0	27.2	26.6

แก้ไขเพิ่มเติมรายงานอากาศประจำสัปดาห์ฉบับที่ ๔๔/๒๕๐๖ เนื่องจากได้รับรายงานเพิ่มเติมภายหลัง

Correction in Weekly Weather Report No.44/1963 for late report rainfall data

สถานีฝน	Station	วันที่และจำนวนน้ำฝนเป็นมิลลิเมตร Date and amount of rainfall in m.m. ต.ค. Oct. พ.ย. Nov.				ฝนรวม ม.ม. Total m.m.	ฝนรวมตั้งแต่ 1 ม.ค. Accumulative rain-fall Since Jan.1	
		31	1	2	3		ฝนจริง Actual	สูง(+)ต่ำ(-)กว่าปกติ Above(+) Below(-) Normal
ภาคเหนือ	Northern Part							
44.อ.บ้านตาก	Ban Tak				9.4	21.7		
52.อ.วังทอง	Wang Thong		29.0	20.9		49.9		
53.จ.กำแพงเพชร	Kamphaeng Phet				9.6	15.6	938.5	+135.1
55.อ.บางมูลนาก	Bang Munnak				6.9	71.3		
56.อ.ตะพานหิน	Taphanhin				8.8	26.2		
60.อ.ชนแดน	Chon Daen				24.3	36.4		
ภาคตะวันออกเฉียงเหนือ	Northeastern Part							
3.อ.เชียงคาน	Chiangkhan				8.5	52.3		
16.อ.บ้านแพง	Ban Phaeng				6.8	14.9		
24.อ.กุสวรรค์	Khon Sawan				21.1	30.1		
33.อ.พน	Phon				8.6	20.9		
35.อ.พยัคฆภูมิพิสัย	Phayakkhaphum Phisai				70.1	84.8		
36.อ.บรบือ	Borabu			4.5	5.3	9.8		
48.อ.สุวรรณภูมิ	Suwannaphum			8.3	7.4	15.7		
50.อ.บัวใหญ่	Bua Yai				39.4	138.6		
52.อ.จักราช	Chakkarat				49.5	87.3		
53.อ.โชคชัย	Chok Chai				6.9	8.6		
54.อ.ด่านขุนทด	Dan Khuthot				28.1	90.3		
55.อ.โนนไทย	Non Thai				21.3	77.8		
56.อ.สูงเนิน	Sung Noen				32.5	46.5		
57.อ.ปักธงชัย	Pak Thong Chai				1.68	28.3		
58.อ.สีคิ้ว	Si Khiu				21.7	21.7		
59.อ.ครบุรี	Khonburi			30.4	3.2	55.4		
60.จ.บุรีรัมย์	Buriram				55.2	55.2	1142.3	-184.9
61.อ.พุทไธสง	Phut Thai Song				35.4	40.9		
62.อ.ลำปลายมาศ	Lam Plai Mat				33.1	34.4		

สถานีฝน	Station	วันที่และจำนวนน้ำฝนเป็นมิลลิเมตร Date and amount of rainfall in m.m. ต.ค. Oct. พ.ย. Nov.				ฝนรวม ม.ม. Total m.m.	ฝนรวมตั้งแต่ 1 ม.ค. Accumulative rain-fall Since Jan. 1	
		31	1	2	3		ฝนจริง Actual	สูง(+)ต่ำ(-) กว่าปกติ Above(+) Below(-) Normal
63. อ.นางรอง	Nang Rong				26.7	41.0		
66. อ.ท่าตูม	Tha Tum				32.5	40.8		
67. อ.รัตนบุรี	Rattanaburi				66.5	138.5		
70. จ.ศรีสะเกษ	Sisaket			30.5		36.7	1493.1	+219.9
71. อ.ราษีไศล	Rasisalai				36.1	55.1		
72. อ.อุทุมพรพิสัย	Uthumphon Phisai				6.2	24.7		
73. อ.กันทรารมย์	Kantharalom				9.6	9.6		
74. อ.ขุขันธ์	Khukhan				40.0	120.0		
78. อ.มหาชนะชัย	Maha Chana Chai				10.3	19.8		
83. อ.เขื่องใน	Khuang Nai				16.0	44.5		
84. อ.โขงเจียม	Khong Chiam				7.5	7.5		
<u>ภาคกลาง</u>	<u>Central Part</u>							
2. อ.บรรพตพิสัย	Banphot Phisai				32.9	43.6		
3. อ.ลาดยาว	Lat Yao				18.4	43.0		
4. อ.ชุมแสง	Chumsaeng				17.6	94.7		
7. อ.หนองฉาง	Nong Chang				15.1	77.2		
9. จ.ชัยนาท	Chainat				0.2	41.2	1102.2	-104.6
12. จ.สิงห์บุรี	Singburi				17.2	17.2		
15. อ.พรหมบุรี	Phromburi				29.0	54.7		
19. อ.ท่าวุ้ง	Tha Wung		42.6	65.0		141.8		
25. อ.โพธิ์ทอง	Pho Thong			7.1	20.2	46.5		
26. อ.ไชโย	Chaiyo				37.4	44.0		
36. อ.ท่าเรือ	Tha Rua			13.1		96.2		
39. จ.นครนายก	Nakhon Nayok				15.3	48.4	1767.4	-288.5
41. อ.บ้านนา	Ban Na				8.3	103.5		
46. อ.วัฒนานคร	Watthana Nakhon				16.9	136.3		
48. จ.ปทุมธานี	Pathum Thani				8.6	102.2	1442.1	- 23.9
51. อ.บางบัวทอง	Bang Bua Thong				63.5	114.9		
53. อ.ท่าม่วง	Tha Muang				15.0	30.5		

สถานีฝน	Station	วันที่และจำนวนน้ำฝนเป็นมิลลิเมตร Date and amount of rainfall in m.m. ต.ค. Oct. พ.ย. Nov.				ฝนรวม ม.ม. Total m.m.	ฝนรวมตั้งแต่ 1 ม.ค. Accumulative rain-fall Since Jan.1	
		31	1	2	3		ฝนจริง Actual	สูง(+)ต่ำ(-)กว่าปกติ Above(+) Below(-) Normal
64. จ.ราชบุรี	Ratburi				75.4	94.6	1355.5	+321.8
65. อ.บ้านโป่ง	Ban Pong				14.1	74.5		
66. อ.ปากท่อ	Pak Tho				45.7	51.5		
67. อ.โพธาราม	Photharam				27.1	111.5		
68. จ.สมุทรสงคราม	Samut Songkhram				46.0	77.0		
69. อ.อัมพวา	Amphawa				48.3	139.3		
70. อ.บางคนที	Bang Khonthi				35.2	53.2		
71. จ.สมุทรสาคร	Samut Sakhon				12.6	49.3	1249.9	-166.1
อ่าวไทยฝั่งตะวันออก	Gulf of Thailand, East Coast							
8. จ.ระยอง	Rayong*				40.3	52.3	1162.6	- 89.1
9. อ.บ้านค่าย	Ban Khai				9.2	9.2		
12. อ.โป่ง น้ำร้อน	Pong Namron				18.0	167.8		
อ่าวไทยฝั่งตะวันตก	Gulf of Thailand West Coast							
1. จ.เพชรบุรี	Phetburi				3.8	37.1	1102.2	+ 54.0
2. อ.บ้านแหลม	Ban Laem				49.8	115.3		
11. อ.บ้านนาสาร	Ban Nasan				15.4	17.2		
17. อ.ปากพนัง	Pak Phanang				46.9	68.7		
18. จ.พัทลุง	Phatthalung				4.2	41.1	946.2	-313.3
23. อ.สะเดา	Sadao				15.6	18.8		
24. จ.ปัตตานี	Pattani				38.2	38.2		
25. อ.หนองจิก	Nong Chik			9.7	1.7	11.4		
26. อ.ยะหริ่ง	Yaring				7.8	16.5		
28. จ.ยะลา	Yala				36.2	36.2		
30. อ.ตากใบ	Tak Bai			7.9		7.9		
ภาคใต้ฝั่งตะวันตก	Southern Thailand West Coast							
4. อ.ตะกั่วป่า	Takua Pa				31.2	156.1		
5. อ.ตะกั่วทุ่ง	Takua Thung				13.3	45.2		
6. อ.ท้ายเหมือง	Thai Muang			1.1	23.4	28.7		
15. จ.สตูล	Satun				28.4	111.5	2079.0	+516.5

พิมพ์ที่โรงพิมพ์ กรมอุตุนิยมวิทยา บางกะปี พระนคร
กรมอุตุนิยมวิทยา เจ้าของ
นาวาโท ธำรง ถิติสิน ผู้พิมพ์ผู้โฆษณา พ.ศ. ๒๕๐๖

กรมอุตุนิยมวิทยา สำนักนายกรัฐมนตรี

รายงานอากาศประจำสัปดาห์ ระหว่างวันที่ ๑๑ ถึง ๑๗ พฤศจิกายน ๒๕๐๖

และ

การคาดหมายลักษณะอากาศ ระหว่างวันที่ ๑๘ ถึง ๒๔ พฤศจิกายน ๒๕๐๖

ฉบับที่ ๔๖ / ๒๕๐๖

พลเรือโท สนิธ เวสารัชชนันท์

อธิบดีกรมอุตุนิยมวิทยา

METEOROLOGICAL DEPARTMENT

OFFICE OF THE PRIME MINISTER

BANGKOK THAILAND

WEEKLY WEATHER REPORT

DURING THE PERIOD NOVEMBER 11 — 17, 1963

AND

WEATHER OUTLOOK

DURING NOVEMBER 18 — 24, 1963

No. 46 / 1963

Sanit Vesa — rajananda

Vice Admiral, Director General

DEC 10 1963
WEATHER BUREAU

การคาดหมายลักษณะอากาศใน ๗ วันข้างหน้า
ตั้งแต่วันที่ ๑๘ – ๒๔ พฤศจิกายน ๒๕๐๖

ภาคเหนือ ภาคตะวันออกเฉียงเหนือ ภาคกลาง ด่าวไทย ฝั่งตะวันออก	คาดว่า อากาศโปร่งเป็นส่วนมากกับคาจมีฝนเล็กน้อยเป็นบางแห่งในครึ่งแรกของสัปดาห์ ส่วนในตอนปลายสัปดาห์ อุณหภูมิจะลดลงเล็กน้อย
ด่าวไทย ฝั่งตะวันตก	คาดว่า ตลอดสัปดาห์จะมีฝนเกือบทั่วไปโดยเฉพาะทางตอนใต้ของด่าว
ภาคใต้ ฝั่งตะวันตก	คาดว่า ตลอดสัปดาห์จะมีฝนเกือบทั่วไป
พระนคร และ ธนบุรี	คาดว่า อากาศโปร่งเป็นส่วนมาก และอุณหภูมิจะลดลงเล็กน้อยในตอนปลายสัปดาห์

กรมอุตุนิยมวิทยา
๑๘ /๑๑/ ๒๕๐๖

Weather Outlook for the next seven days
From November 18 – 24, 1963

Northern Part: Northeastern Part: Central Part: Gulf of Thailand, East Coast:	Expected fair weather with possible light showers in the first half of the week, slight fall in temperature towards the end of the week.
Gulf of Thailand, West Coast:	Expected almost widespread rains particularly in the southern portion throughout the week.
Southern Thailand, West Coast:	Expected almost widespread rains throughout the week.
Bangkok and Thonburi:	Expected fair weather throughout the week with slight fall in temperature towards the end of the week.

Meteorological Department
18 / 11 / 1963

สรุปลักษณะอากาศทั่วไปในรอบสัปดาห์
ระหว่างวันที่ ๑๑ – ๑๗ พฤศจิกายน ๒๕๐๖

๑. ในระหว่างสัปดาห์ บริเวณความกดอากาศสูงที่ได้แผ่ปกคลุมถึงภาคเหนือ ภาคตะวันออกเฉียงเหนือ และภาคกลางของประเทศไทย ได้มีกำลังอ่อนลงมาก และร่องมรสุมได้พาดผ่านตอนกลางของแหลมมลายู

๒. ในระหว่างสัปดาห์ มีฝนเล็กน้อยถึงปานกลางเป็นบางแห่งในภาคเหนือ ภาคตะวันออกเฉียงเหนือ ภาคกลาง และบริเวณฝั่งตะวันออกของด่าวไทย ในระหว่างครึ่งแรกของสัปดาห์ยังคงมีฝนเล็กน้อยถึงปานกลางทั่วไปในภาคใต้ โดยมีฝนหนักเป็นบางแห่ง แต่ในครึ่งหลังของสัปดาห์ปรากฏว่ามีฝนเล็กน้อยถึงปานกลางเป็นแห่ง ๆ

๓. ในภาคเหนือ ภาคตะวันออกเฉียงเหนือ และภาคกลาง โดยทั่วไปแล้วอุณหภูมิเปลี่ยนแปลงเพียงเล็กน้อยในระหว่างสัปดาห์

กรมอุตุนิยมวิทยา

๑๘ /๑๑/ ๒๕๐๖

General Situation

Period November 11 - 17,1963

1. During the week, the wedge of the anticyclone which covered the Upper Thailand was fairly weak and the monsoon trough lied across the Central Malay Peninsula.

2. Isolated light to moderate rains occurred in the Upper Thailand and the East Coast of the Gulf of Thailand throughout the week. Widespread light to moderate rains with local heavy falls occurred in the Southern Thailand in the first half of the week then scattered light to moderate rains distributed in the rest period.

3. Slight change of temperature generally occurred over the Upper Thailand during the week.

Meteorological Department
18 / 11 / 1963

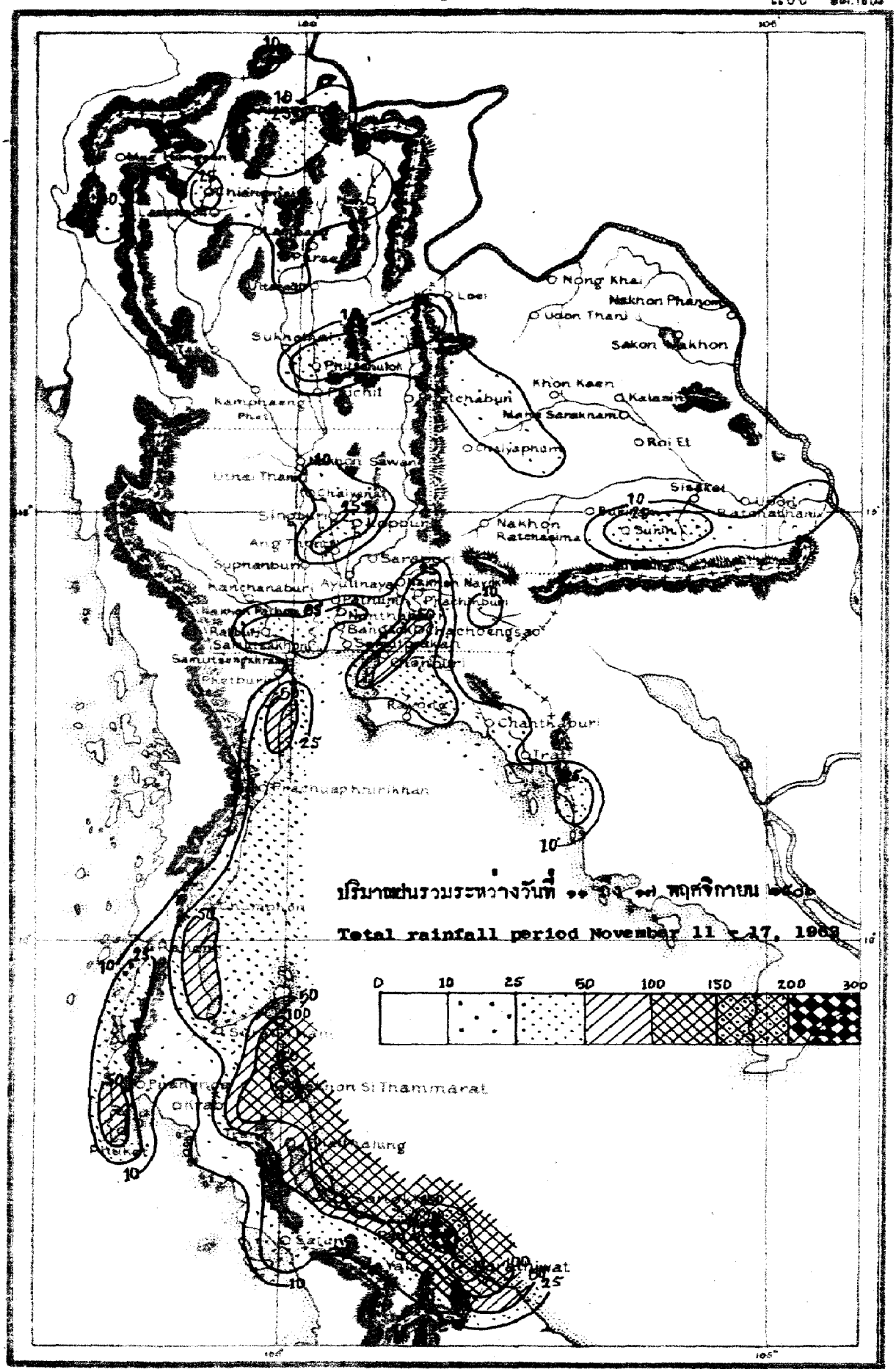

ปริมาณฝนรวมระหว่างวันที่ ๑๑ ถึง ๑๗ พฤศจิกายน ๒๕๐๖

Total rainfall period November 11 - 17, 1963

สถานีฝน	Station	วันที่และจำนวนน้ำฝนเป็นมิลลิเมตร Date and amount of rainfall in m.m. พฤศจิกายน November							ฝนรวม ม.ม. Total m.m.	ฝนรวมตั้งแต่ 1 ม.ค. Accumulative rain-fall Since Jan.1	
		11	12	13	14	15	16	17		ฝนจริง Actual	สูง(+)ต่ำ(-)กว่าปกติ Above(+) Below(-) Normal
ภาคเหนือ	Northern Part										
1.จ.เชียงราย	Chiangrai *	T		2.4	4.8				7.2	1612.2	- 27.9
2.อ.แม่สาย	Mae Sai	11.7							11.7		
3.อ.เชียงแสน	Chiangsaen	6.9							6.9		
4.อ.แม่จัน	Mae Chan			8.3					8.3		
5.อ.เชียงของ	Chiangkhong										
6.อ.เทิง	Thoeng			8.6	12.4				21.0		
7.อ.แม่สรวย	Mae Sruai	18.5			18.7	4.1			41.3		
8.อ.เชียงคำ	Chiangkham				29.2				29.2		
9.อ.พาน	Phan	32.1			13.5				45.6		
10.อ.เวียงป่าเป้า	Wiang Pa Pao										
11.อ.พะเยา	Phayao	46.6							46.6		
12.จ.แม่ฮ่องสอน	Mae Hongson*									..	..
13.อ.ปาย	Pai*	..	..	..	..	..	..	..	..		
14.อ.ขุนยวม	Khun Yuam	..	..	..	..	..	..	..	..		
15.อ.แม่สะเรียง	Mae Sariang*	13.2		T					13.2	1217.4	- 43.7
16.จ.เชียงใหม่	Chiangmai*	8.9			19.2				27.6	1086.1	-182.9
17.อ.ฝาง	Fang	2.0			5.1	1.2			8.3		
18.อ.เชียงดาว	Chiangdao										
19.อ.แม่แตง	Mae Taeng										
20.อ.ดอยสะเก็ด	Doi Saket	2.2							2.2		
21.อ.หางดง	Hang Dong	2.5			4.1				6.6		
22.อ.สันทราย	San Sai	22.1			1.1				23.2		
23.อ.สันป่าตอง	San Pa Tong										
24.อ.สันกำแพง	San Kamphaeng										
25.อ.จอมทอง	Chom Thong										
26.อ.ฮอด	Hot										
27.จ.ลำพูน	Lamphun										
28.จ.ลำปาง	Lampang*									1031.3	+ 41.8
29.อ.แจ้ห่ม	Chae Hom	8.0			13.0				21.0		
30.อ.สบปราบ	Sop Prap										
31.อ.เกาะคา	Ko Kha										
32.อ.เถิน	Thoen										
33.จ.แพร่	Phrae										
34.สนามบินแพร่	Phrae Airport*		0.8						0.8	1162.1	+160.9
35.อ.สูงเม่น	Sung Men	..	..	..	..	..	..	..	..		
36.จ.น่าน	Nan*	T			11.6				11.6	1430.8	+326.9
37.อ.ทุ่งช้าง	Thung Chang	..	..	..	..	..	..	..	..		

สถานีฝน	Station	วันที่และจำนวนน้ำฝนเป็นมิลลิเมตร Date and amount of rainfall in m.m. พฤศจิกายน November							ฝนรวม ม.ม. Total m.m.	ฝนรวมตั้งแต่ 1 ม.ค. Accumulative rain-fall Since Jan.1	
		11	12	13	14	15	16	17		ฝนจริง Actual	สูง(+)ต่ำ(-)กว่าปกติ Above(+) Below(-) Normal
38.อ.นานอย	Na Noi										
39.จ.อุตรดิตถ์	Uttaradit*									1428.3	- 36.0
40.อ.ลับแล	Lap Lae			13.1					13.1		
41.อ.น้ำปาด	Nam Pat			5.0					5.0		
42.จ.ตาก	Tak										
43.สนามบินตาก	Tak Airport*	1.5	T						1.5	1194.4	+410.8
44.อ.บ้านตาก	Ban Tak										
45.อ.แม่สอด	Mae Sot*									1799.4	+323.8
46.เขื่อนภูมิพล	Bhumibol Dam*										
47.จ.สุโขทัย	Sukhothai	5.3							5.3	1114.2	-179.7
48.อ.สวรรคโลก	Sawankhalok										
49.อ.กงไกรลาศ	Kongkrailat										
50.จ.พิษณุโลก	Phitsanulok*			44.0					44.0	1500.6	+152.5
51.อ.พรหมพิราม	Phrom Phiram										
52.อ.วังทอง	Wang Thong										
53.จ.กำแพงเพชร	Kamphaeng Phet									979.4	+150.3
54.จ.พิจิตร	Phichit									1500.9	+139.4
55.อ.บางมูลนาก	Bang Munnak										
56.อ.ตะพานหิน	Taphanhin	3.9							3.9		
57.จ.เพชรบูรณ์	Phetchabun*				T				T	1761.5	+602.0
58.อ.หล่มเก่า	Lom Kao										
59.อ.หล่มสัก	Lom Sak										
60.อ.ชนแดน	Chon Daen										
ภาคตะวันออกเฉียงเหนือ	Northeastern Part										
1.จ.เลย	Loei*			0.2					0.2	1074.3	-214.2
2.อ.ท่าลี่	Tha Li	..	..	..	..	..	..	..	..		
3.อ.เชียงคาน	Chiangkhan										
4.อ.ด่านซ้าย	Dan Sai			29.1			4.5		33.6		
5.จ.หนองคาย	Nong Khai									1647.5	+ 25.5
6.อ.บึงกาฬ	Bung Kan										
7.อ.โพนพิสัย	Phon Phisai										
8.อ.ท่าบ่อ	Tha Bo										
9.จ.อุดรธานี	Udon Thani*				T	1.6			1.6	1513.9	+209.6
10.อ.บ้านผือ	Ban Phu										
11.อ.หนองหาน	Nong Han						1.5		1.5		
12.จ.สกลนคร	Sakon Nakhon*									1689.1	+248.8
13.อ.วานรนิวาส	Wanon Niwat	..	..	..	..	..	..	..	..		
14.อ.พรรณานิคม	Phanna Nikhom										

สถานีฝน	Station	วันที่และจำนวนน้ำฝนเป็นมิลลิเมตร Date and amount of rainfall in m. m. พฤศจิกายน November							ฝนรวม ม.ม. Total m. m.	ฝนรวมตั้งแต่ 1 ม.ค. Accumulative rain -fall Since Jan. 1	
		11	12	13	14	15	16	17		ฝนจริง Actual	สูง(+)ต่ำ(-)กว่าปกติ Above(+) Below(-) Normal
15.จ.นครพนม	Nakhon Phanom*									2683.2	+580.3
16.อ.บ้านแพง	Ban Phaeng										
17.อ.ท่าอุเทน	Tha Uten										
18.อ.นาแก	Na Kae										
19.อ.ธาตุพนม	That Phanom										
20.อ.มุกดาหาร	Mukdahan*									1278.7	- 41.4
21.จ.ชัยภูมิ	Chaiyaphum*									1119.5	+255.8
22.อ.ภูเขียว	Phu Khieo				18.1				18.1		
23.อ.เกษตรสมบูรณ์	Kaset Sombun	..	..	..	..	..	..	..	..		
24.อ.คอนสวรรค์	Khon Sawan										
25.อ.จตุรัส	Chaturat										
26.อ.บำเหน็จณรงค์	Bamnet Narong										
27.จ.ขอนแก่น	Khon Kaen*									1319.2	+ 71.5
28.อ.น้ำพอง	Nam Phong	..	..	..	..	..	..	..	..		
29.อ.ภูเวียง	Phu Wiang										
30.อ.ชุมแพ	Chum Phae					17.0			17.0		
31.อ.ชนบท	Chonnabot										
32.อ.มัญจาคีรี	Mancha Khiri										
33.อ.พล	Phon										
34.จ.มหาสารคาม	Maha Sarakham									1218.4	- 15.4
35.อ.พยัคฆภูมิพิสัย	Phayakkhaphum Phisai										
36.อ.บรบือ	Borabu					7.5			7.5		
37.จ.กาฬสินธุ์	Kalasin									1058.1	-349.4
38.อ.สหัสขันธ์	Sahatsakhan										
39.อ.ยางตลาด	Yang Talat										
40.อ.กันทรวิชัย	Kanthara Wichai										
41.อ.กมลาไสย	Kamalasai										
42.จ.ร้อยเอ็ด	Roi Et*									1295.2	- 41.1
43.อ.โพนทอง	Phon Thong										
44.อ.เสลภูมิ	Selaphum	..	..	..	..	..	..	..	..		
45.อ.ธวัชบุรี	Thawatburi										
46.อ.จตุรพักตรพิมาน	Chaturaphak Phiman										
47.อ.เกษตรวิสัย	Kaset Wisai										
48.อ.สุวรรณภูมิ	Suwannaphum										
49.จ.นครราชสีมา	Nakhon Ratchasima*				0.5				0.5	1200.2	+ 79.5
50.อ.บัวใหญ่	Bua Yai					16.4			16.4		
51.อ.พิมาย	Phimai										
52.อ.จักราช	Chakkarat					7.5			7.5		

สถานีฝน	Station	วันที่และจำนวนน้ำฝนเป็นมิลลิเมตร Date and amount of rainfall in m.m. พฤศจิกายน November							ฝนรวม ม.ม. Total m.m.	ฝนรวมตั้งแต่ 1 ม.ค. Accumulative rain-fall Since Jan. 1	
		11	12	13	14	15	16	17		ฝนจริง Actual	สูง(+)ต่ำ(-)กว่าปกติ Above(+) Below(-) Normal
53.อ.โชคชัย	Chok Chai										
54.อ.ด่านขุนทด	Dan Khunthot										
55.อ.โนนไทย	Non Thai										
56.อ.สูงเนิน	Sung Noen										
57.อ.ปักธงชัย	Pak Thong Chai			3.6					3.6		
58.อ.สีคิ้ว	Si Khiu										
59.อ.ครบุรี	Khonburi										
60.จ.บุรีรัมย์	Buriram									1315.4	- 19.3
61.อ.พุทไธสง	Phut Thai Song										
62.อ.ลำปลายมาศ	Lam Plai Mat										
63.อ.นางรอง	Nang Rong					4.7			4.7		
64.อ.ประโคนชัย	Prakhon Chai										
65.จ.สุรินทร์	Surin*				35.9				35.9	1141.5	+ 13.2
66.อ.ท่าตูม	Tha Tum										
67.อ.รัตนบุรี	Rattanaburi										
68.อ.ปราสาท	Prasat	..	..	..	..	..	..	..	..		
69.อ.สังขะ	Sangkha	..	..	..	..	..	..	..	..		
70.จ.ศรีสะเกษ	Sisaket									1508.6	+224.7
71.อ.ราษีไศล	Rasisalai										
72.อ.อุทุมพรพิสัย	Uthumphon Phisai										
73.อ.กันทรารมย์	Kantharatom		6.6		1.8				8.4		
74.อ.ขุขันธ์	Khukhan	35.0							35.0		
75.กันทรลักษ์	Kantharalak										
76.จ.อุบลราชธานี	Ubon Ratchathani*			0.3	T				0.3	1670.7	+ 1.7
77.อ.เขมราฐ	Khemmarat										
78.อ.มหาชนะชัย	Maha Chana Chai										
79.อ.อำนาจเจริญ	Amnat Charoen										
80.อ.ยโสธร	Yasothon										
81.อ.ตระการพืชผล	Trakan Phut Phon										
82.อ.คำเขื่อนแก้ว	Kham Khuan Kaeo										
83.อ.เขื่องใน	Khuang Nai										
84.อ.โขงเจียม	Khong Chiam				14.2				14.2		
85.อ.พิบูลมังสาหาร	Phibun Mangsahan										
86.อ.เดชอุดม	Det Udom	13.5							13.5		
ภาคกลาง	Central Part										
1.จ.นครสวรรค์	Nakhon Sawan*	0.4				T			0.4	1241.3	+ 58.1
2.อ.บรรพตพิสัย	Banphot Phisai										
3.อ.ลาดยาว	Lat Yao										

สถานีฝน	Station	วันที่และจำนวนน้ำฝนเป็นมิลลิเมตร Date and amount of rainfall in m.m. พฤศจิกายน November							ฝนรวม ม.ม. Total m.m.	ฝนรวมตั้งแต่ 1 ม.ค. Accumulative rain-fall Since Jan.1	
		11	12	13	14	15	16	17		ฝนจริง Actual	สูง(+)ต่ำ(-)กว่าปกติ Above(+) Below(-) Normal
4.อ.ชุมแสง	Chumsaeng										
5.อ.พยุหคีรี	Phayuha Khiri										
6.จ.อุทัยธานี	Uthai Thani									1120.2	- 63.5
7.อ.หนองฉาง	Nong Chang										
8.อ.หนองขาหย่าง	Nong Kha Yang										
9.จ.ชัยนาท	Chainat									1150.0	- 71.3
10.อ.มโนรมย์	Manorom			9.4			2.9		12.3		
11.อ.วัดสิงห์	Wat Sing			1.3					1.3		
12.จ.สิงห์บุรี	Singburi									..	..
13.อ.อินทร์บุรี	Inburi					3.3			3.3		
14.อ.บางระจัน	Bangrachan										
15.อ.พรหมบุรี	Phromburi		19.0						19.0		
16.จ.ลพบุรี	Lopburi*		5.7	12.9	10.4	T			29.0	1248.3	+ 2.2
17.อ.บ้านหมี่	Ban Mi	..	..	..	..	..	..	..	..		
18.อ.ไชยบาดาล	Chai Badan										
19.อ.ท่าวุ้ง	Tha Wung										
20.จ.สุพรรณบุรี	Suphanburi*									986.3	-268.5
21.อ.เดิมบางนางบวช	Doembang Nangbuat										
22.อ.ศรีประจันต์	Si Prachan										
23.อ.สองพี่น้อง	Song Phi Nong										
24.จ.อ่างทอง	Ang Thong									1295.2	- 0.5
25.อ.โพธิ์ทอง	Pho Thong		5.5			12.3			17.8		
26.อ.ไชโย	Chaiyo										
27.อ.วิเศษไชยชาญ	Wiset Chaichan		21.3			5.4			26.7		
28.อ.ป่าโมก	Pa Mok				13.9				13.9		
29.จ.สระบุรี	Saraburi		1.6	5.2					6.8	1505.4	+ 51.4
30.อ.หนองแค	Nong Khae										
31.อ.แก่งคอย	Kaeng Khoi	..	..	..	..	..	..	..	..		
32.จ.พระนครศรีอยุธยา	Ayutthaya	..	..	..	..	..	..	..	..	..	..
33.อ.บางไทร	Bang Sai	..	..	..	..	..	..	..	..		
34.อ.บางบาล	Bang Ban			12.4					12.4		
35.อ.เสนา	Sena										
36.อ.ท่าเรือ	Tha Rua		2.2	3.2					5.4		
37.อ.ผักไห่	Phak Hai										
38.อ.บางปะอิน	Bang Pa-in										
39.จ.นครนายก	Nakhon Nayok									1775.2	-307.9
40.อ.ปากพลี	Pak Phli										
41.อ.บ้านนา	Ban Na		5.0						5.0		

สถานีฝน	Station	วันที่และจำนวนน้ำฝนเป็นมิลลิเมตร Date and amount of rainfall in m.m. พฤศจิกายน November							ฝนรวม ม.ม. Total m.m.	ฝนรวมตั้งแต่ 1 ม.ค. Accumulative rain-fall Since Jan.1	
		11	12	13	14	15	16	17		ฝนจริง Actual	สูง(+)ต่ำ(-) กว่าปกติ Above(+) Below(-) Normal
42.จ.ปราจีนบุรี	Prachinburi*	11.6	1.6			8.2	12.4	4.4	38.2	2166.2	+174.3
43.อ.บ้านสร้าง	Ban Sang		2.1			25.5			27.6		
44.อ.ศรีมหาโพธิ์	Si Maha Pho		T						T		
45.อ.กบินทร์บุรี	Kabinburi		10.0						10.0		
46.อ.วัฒนานคร	Watthana Nakhon	0.3				5.8			6.1		
47.อ.อรัญญประเทศ	Aranyaprathet*	6.8							6.8	1501.9	-127.7
48.จ.ปทุมธานี	Pathum Thani									1466.5	- 38.2
49.อ.ธัญญบุรี	Thanyaburi			5.9					5.9		
50.จ.นนทบุรี	Nonthaburi									1451.0	+ 65.7
51.อ.บางบัวทอง	Bang Bua Thong										
52.จ.กาญจนบุรี	Kanchanaburi*	T		T					T	1090.3	+ 25.7
53.อ.ท่าม่วง	Tha Muang			11.0					11.0		
54.จ.นครปฐม	Nakhon Pathom	..	..	..	..	..	..	..	..	..	..
55.อ.นครชัยศรี	Nakhon Chai Si										
56.จ.ธนบุรี	Thonburi	..	..	..	..	..	..	..	..	..	..
57.จ.พระนคร	Bangkok*		4.1			0.2	4.1		8.4	1517.4	- 16.7
58.สนามบินดอนเมือง	Don Muang*			T		26.3	0.8		27.1	1450.3	-164.8
59.อ.บางเขน	Bang Khen										
60.อ.มีนบุรี	Minburi					10.7			10.7		
61.อ.ลาดกระบัง	Lat Krabang		5.9						5.9		
62.อ.บางนา	Bang Na*		9.1			11.8			20.9		
63.จ.ฉะเชิงเทรา	Chachoengsao		40.2	32.7	1.6				74.5	1438.6	+134.9
64.จ.ราชบุรี	Ratburi				18.1		12.8		30.9	1412.1	+322.6
65.อ.บ้านโป่ง	Ban Pong			16.8					16.8		
66.อ.ปากท่อ	Pak Tho		12.4						12.4		
67.อ.โพธาราม	Photharam										
68.จ.สมุทรสงคราม	Samut Songkhram									..	..
69.อ.อัมพวา	Amphawa						3.4		3.4		
70.อ.บางคนที	Bang Khonthi										
71.จ.สมุทรสาคร	Samut Sakhon			7.0	13.2	13.5	12.9		46.6	1369.3	-107.9
72.จ.สมุทรปราการ	Samut Prakan		2.9			0.7			3.6	1369.4	-208.1
73.อ.บางพลี	Bang Phli		20.2						20.2		
74.อ.พระประแดง	Phrapradaeng		8.3						8.3		
75.บางปู	Bang Pu	..	..	..	..	..	..	..	..		
76.ป้อมพระจุลฯ	Pom Phrachun*						0.8		0.8		
ชายฝั่งทะเลตะวันออก	Gulf of Thailand East Coast										
1.จ.ชลบุรี	Chonburi*	5.5	1.5	0.5	36.8	0.5	5.5		50.3	1621.8	+184.8
2.อ.พนัสนิคม	Phanat Nikhom					17.9			17.9		

สถานีฝน	Station	วันที่และจำนวนน้ำฝนเป็นมิลลิเมตร Date and amount of rainfall in m.m. พฤศจิกายน November							ฝนรวม ม.ม. Total m.m.	ฝนรวมตั้งแต่ 1 ม.ค. Accumulative rain-fall Since Jan.1	
		11	12	13	14	15	16	17		ฝนจริง Actual	สูง(+)ต่ำ(-)กว่าปกติ Above(+) Below(-) Normal
3.อ.บ้านบึง	Ban Bung				47.4				47.4		
4.อ.พานทอง	Phan Thong	..	..	..	..	..	..	..	..		
5.อ.ศรีราชา	Si Racha	38.0				26.6			64.6		
6.อ.สีชัง	Si Chang*	6.8	0.8		4.1		2.9		14.6		
7.อ.สัตหีบ	Sattahip*	1.7		0.3		2.0	7.6		11.6	804.3	-377.6
8.อ.ระยอง	Rayong*	1.8							1.8	1191.0	- 62.5
9.อ.บ้านค่าย	Ban Khai		23.4		5.4				28.8		
10.อ.แกลง	Klaeng	28.1							28.1		
11.อ.จันทบุรี	Chanthaburi*		2.3		18.1	T	0.2		20.6	2733.8	-248.0
12.อ.โป่งน้ำร้อน	Pong Namron				2.0				2.0		
13.อ.ท่าใหม่	Tha Mai		6.3			12.6			18.9		
14.อ.มะขาม	Makham		4.2			18.4			22.6		
15.อ.ตราด	Trat				8.0				8.0	2974.3	-708.5
16.อ.เขาสมิง	Khao Saming	..	..	..	..	..	..	..	..		
17.อ.แหลมงอบ	Laem Ngop	11.2			6.8				18.0		
18.อ.คลองใหญ่	Khlong Yai*	2.0	20.2	T	12.7		11.9		46.8	4536.6	-269.8
ฝั่งไทยฝั่งตะวันตก	Gulf of Thailand West Coast										
1.จ.เพชรบุรี	Phetburi	2.7							2.7	1196.9	+ 9.9
2.อ.บ้านแหลม	Ban Laem										
3.จ.ประจวบคีรีขันธ์	Prachuap Khirikhan*	30.0	0.2	0.8	T				31.0	1041.7	+ 20.3
4.อ.หัวหิน	Hua Hin*		51.9	13.7				0.6	66.2	830.2	-216.5
5.จ.ชุมพร	Chumphon*	19.7	4.8	T	4.4	T	T	14.2	43.1	1515.0	-287.1
6.อ.ท่าแซะ	Tha Sae	0.4	5.3			12.4			18.1		
7.อ.สวี	Sawi	42.2				28.5			70.7		
8.อ.หลังสวน	Lang Suan	9.4	36.0		4.2				49.6		
9.จ.สุราษฎร์ธานี	Bandon*	11.7	16.3	5.0	T	5.9	5.3	0.7	44.9	1411.4	+198.8
10.อ.ไชยา	Chaiya	14.7	48.3	10.2					73.2		
11.อ.บ้านนาสาร	Ban Nasan		12.6		7.4				20.0		
12.จ.นครศรีธรรมราช	Nakhon Si Thammarat*	32.3	61.8	19.2	T		12.7	40.0	170.0	1899.0	+ 61.5
13.อ.สิชล	Sichon	39.6	40.6		22.5				102.7		
14.อ.ฉวาง	Chawang	..	..	..	..	..	..	..	..		
15.อ.ร่อนพิบูลย์	Ron Phibun	..	..	..	..	..	..	..	..		
16.อ.ทุ่งสง	Thung Song	92.0	12.5	16.5			2.5		123.5		
17.อ.ปากพนัง	Pak Phanang	33.4	30.8	45.8	0.3		25.9		136.2		
18.จ.พัทลุง	Phatthalung	93.5							93.5	1147.2	-477.1
19.อ.เขาชัยสน	Khao Chai Son	36.8	25.4	19.8					82.0		
20.จ.สงขลา	Songkhla*	38.5	26.4	9.9	T	T	32.8		107.6	1482.5	+255.0
21.อ.รัตภูมิ	Rattaphum	18.3	3.7	5.3					27.3		

สถานีฝน	Station	วันที่และจำนวนน้ำฝนเป็นมิลลิเมตร Date and amount of rainfall in m.m. พฤศจิกายน November							ฝนรวม ม.ม. Total m.m.	ฝนรวมตั้งแต่ 1 ม.ค. Accumulative rain-fall Since Jan.1	
		11	12	13	14	15	16	17		ฝนจริง Actual	สูง(+)ต่ำ(-)กว่าปกติ Above(+) Below(-) Normal
22.อ.หาดใหญ่	Hat Yai	6.5	3.5	6.2			10.3		26.5		
23.อ.สะเดา	Sadao			7.3					7.3		
24.จ.ปัตตานี	Pattani	19.6	67.8	17.7					105.1	..	..
25.อ.หนองจิก	Nong Chik	22.0		48.5					70.5		
26.อ.ยะหริ่ง	Yaring	80.5	100.4	33.5					214.4		
27.อ.ปะนาเระ	Panare	81.6	89.5	25.5			11.4		208.0		
28.จ.ยะลา	Yala			25.6					25.6		
29.จ.นราธิวาส	Narathiwat*	30.8	91.1	11.5	T	0.8	27.9	T	162.1	1509.7	-427.2
30.อ.ตากใบ	Tak Bai	37.5	65.2	18.0			11.8		132.5		
31.อ.ยี่งอ	Yi Ngo		57.5	5.9					63.4		
ภาคใต้ฝั่งตะวันตก	Southern Part West Coast										
1.จ.ระนอง	Ranong*	4.4	2.9			15.7	0.3	0.4	23.7	3826.5	-853.8
2.อ.กระบุรี	Kraburi	..	..	..	..	..	..	..	..		
3.จ.พังงา	Phang Nga									1984.4	-417.1
4.อ.ตะกั่วป่า	Takua Pa				19.6				19.6		
5.อ.ตะกั่วทุ่ง	Takua Thung			8.3					8.3		
6.อ.ท้ายเหมือง	Thai Muang			41.8		15.2	32.3		89.3		
7.จ.ภูเก็ต	Phuket*	..	..	..	..	..	..	..	..		
8.สนามบินภูเก็ต	Phuket Airport*	51.7	0.4	11.0			3.4		66.5	2180.6	- 44.8
9.จ.กระบี่	Krabi										
10.อ.คลองท่อม	Khlong Thom		0.6						0.6		
11.สนามบินตรัง	Trang Airport*	1.8	3.8	8.2	1.4		5.0	1.0	21.2	1781.8	-518.0
12.อ.ปะเหลียน	Pa Lian			8.8					8.8		
13.อ.สิเกา	Si Kao	5.0	1.6	8.0					14.6		
14.อ.ย่านตาขาว	Yan Ta Khao			12.3			4.8		17.1		
15.จ.สตูล	Satun		45.3	8.3					53.6	2197.7	+499.3
16.อ.ละงู	La Ngu										

หมายเหตุ ช่องว่าง = ไม่มีฝน

* = สถานีตรวจอากาศ

T = ฝนเล็กน้อยวัดไม่ได้

.. = ไม่มีรายงาน

Remark Blank = No rain

* = Synoptic Station

T = Trace

.. = No report

อุณหภูมิสูงสุดและต่ำสุดประจำวันที่ ๑๑ ถึง ๑๗ พฤศจิกายน ๒๕๐๖

Daily Max. and Min. Temperature November 11 - 17, 1963

สถานี	Station	อุณหภูมิสูงสุดและต่ำสุดเป็นองศา ซ. Max. and Min. Temperature in degree C.							สูงสุดเฉลี่ย ต่ำสุด Average Max. Min.	เฉลี่ยในสัปดาห์ Weekly Mean	ค่าปกติประจำเดือน Monthly Normal
		11	12	13	14	15	16	17			
ภาคเหนือ	Northern Part										
เชียงราย	Chiangrai	27.2 20.5	29.7 19.3	30.0 19.6	30.2 18.1	17.8	31.2 18.3	30.0 18.7	28.7 18.5	24.1	23.2
แม่ฮ่องสอน	Mae Hongson	31.3 21.3	32.7 20.4	32.9 21.0	32.6 21.5	32.7 19.9	32.0 20.7	32.0 20.6	32.3 20.8	26.6	25.1
ปาย	Pai	..	..	..	..	..	..	..	..	..	..
ขุนยวม	Khun Yuam	..	..	..	..	..	..	..	..	..	..
แม่สะเรียง	Mae Sariang	33.2 22.2	33.8 21.2	33.1 22.2	33.0 21.4	33.0 21.6	32.9 21.5	33.5 21.6	32.8 21.7	27.3	25.6
เชียงใหม่	Chiangmai	30.8 22.2	22.1	20.4	31.3 19.9	18.6	30.2 19.8	30.7 19.7	30.8 20.5	25.7	24.5
ฝาง	Fang	29.7 ..	30.2 19.0	18.4	..	29.6 ..	30.2 18.4	17.0	29.9 18.6	24.0	..
ลำปาง	Lampang	31.8 20.5	32.0 22.1	32.2 20.8	32.7 20.5	32.5 20.7	32.0 20.1	33.1 19.5	32.3 20.7	26.5	24.6
น่าน	Nan	31.0 21.4	32.0 22.4	31.2 21.4	31.5 21.5	31.4 19.8	32.3 19.8	31.4 20.3	31.5 20.9	26.2	24.7
แพร่	Phrae	32.2 20.8	32.7 20.7	32.3 19.8	32.9 19.0	33.0 20.5	30.3 20.2	32.0 20.0	32.2 20.1	26.2	24.8
อุตรดิตถ์	Uttaradit	34.2 22.0	33.2 22.8	33.1 21.9	34.0 20.8	34.2 21.8	33.2 21.8	34.0 20.9	33.8 21.6	27.7	26.7
ตาก	Tak	31.8 22.6	31.5 23.4	32.4 22.3	31.7 22.8	32.0 21.8	31.7 22.0	32.0 22.3	31.9 22.5	27.2	24.7
เขื่อนภูมิพล	Bhumibol Dam	.. 23.2	..	31.4 ..	30.8 22.2	32.0 22.0	31.7 23.0	22.8	31.5 22.6	27.1	..
แม่สอด	Mae Sot	33.8 22.1	34.1 22.8	34.0 21.9	33.6 22.8	34.2 23.8	33.2 21.2	34.1 21.8	34.0 21.8	28.1	25.7
พิษณุโลก	Phitsanulok	33.7 28.3	32.5 24.0	32.6 23.6	33.0 21.9	32.9 23.1	33.8 23.0	33.0 23.3	33.0 23.2	28.1	26.8
เพชรบูรณ์	Phetchabun	31.5 21.7	33.6 21.1	33.4 21.0	32.5 20.9	33.1 20.4	33.3 20.5	33.3 20.3	32.9 20.8	26.9	24.8
ภาคตะวันออกเฉียงเหนือ	Northeastern Part										
เลย	Loei	31.0 21.3	31.1 20.5	31.3 21.1	32.3 21.3	31.5 18.6	31.6 20.3	31.7 21.2	31.5 20.7	26.1	22.4
อุดรธานี	Udon Thani	31.5 21.4	32.3 22.3	22.9	33.1 22.2	33.1 22.2	32.2 22.0	32.8 21.3	32.5 22.0	27.3	25.0
นครพนม	Nakhon Phanom	31.5 22.8	32.3 21.4	31.8 20.7	33.0 20.4	32.8 21.8	32.6 21.1	32.3 20.0	32.3 21.0	26.6	23.5
มุกดาหาร	Mukdahan	31.7 20.0	32.2 19.8	31.8 19.7	32.5 19.8	32.0 20.0	32.9 20.1	32.3 19.9	32.1 19.9	26.0	24.0
สกลนคร	Sakon Nakhon	31.2 20.4	31.7 20.3	32.0 21.7	32.1 20.5	31.6 20.7	31.8 20.9	31.4 19.0	31.7 20.5	26.1	23.6
ขอนแก่น	Khon Kaen	31.3 21.0	32.3 21.7	32.1 22.7	31.4 22.0	31.2 22.5	32.1 22.1	31.7 21.6	31.7 22.2	27.0	24.9
ร้อยเอ็ด	Roi Et	32.0 21.5	32.5 21.6	32.1 22.2	32.6 22.5	32.7 22.9	32.9 22.4	32.0 21.5	32.4 22.1	27.3	24.8
ชัยภูมิ	Chaiyaphum	30.4 22.8	30.8 23.0	31.9 22.7	31.8 23.1	31.3 23.1	31.3 23.0	30.8 22.9	31.2 22.8	27.1	..
อุบลราชธานี	Ubon Ratchathani	32.0 22.0	32.0 21.7	33.0 22.4	31.8 23.0	33.0 21.7	32.5 22.0	33.2 21.9	32.5 22.1	27.3	25.1
สุรินทร์	Surin	31.4 21.2	31.8 22.6	32.0 22.2	32.8 22.4	31.3 21.2	32.3 22.3	32.3 22.1	32.0 22.0	27.0	25.2
นครราชสีมา	Nakhon Ratchasima	30.3 23.0	31.2 22.6	32.4 22.4	32.5 22.4	30.9 22.4	31.5 21.5	31.3 22.0	31.4 22.4	26.9	25.1

สถานี	Station	อุณหภูมิสูงสุดและต่ำสุดเป็นองศา ซ. Max. and Min. Temperature in degree C.							สูงสุดเฉลี่ย ต่ำสุดเฉลี่ย Average Max. Min.	เฉลี่ยในสัปดาห์ Weekly Mean	ค่าปกติประจำเดือน Monthly Normal
		11	12	13	14	15	16	17			
ภาคกลาง	**Central Part**										
นครสวรรค์	Nakhon Sawan	32.0 23.3	33.4 23.4	33.0 23.8	32.5 23.2	32.2 22.7	32.6 22.1	32.5 24.2	32.5 23.2	27.9	26.6
ลพบุรี	Lopburi	32.0 23.8	32.8 ..	31.8 22.8	31.8 21.5	33.1 23.8	33.0 22.5	33.0 23.1	32.5 22.8	27.7	26.3
สุพรรณบุรี	Suphanburi	31.6 ..	32.6 23.5	33.1 24.5	32.2 23.7	33.0 23.7	32.6 23.4	32.6 23.9	32.4 23.8	28.1	25.8
กาญจนบุรี	Kanchanaburi	31.4 23.5	31.8 22.5	32.0 23.0	32.2 22.2	32.4 22.2	31.6 22.0	31.7 22.1	31.9 22.5	27.2	25.7
ปราจีนบุรี	Prachinburi	32.8 23.5	31.8 23.1	32.5 23.8	33.0 23.1	33.4 23.7	32.4 23.5	33.4 23.3	32.8 23.4	28.1	26.6
อรัญประเทศ	Aranyaprathet	32.0 23.2	31.5 23.0	32.7 23.8	32.3 23.0	32.4 23.4	33.0 22.8	32.5 22.0	32.3 23.0	27.7	26.1
พระนคร	Bangkok	32.4 25.0	32.4 24.7	32.3 24.5	32.6 24.2	32.7 24.6	32.6 24.0	32.6 23.6	32.5 24.4	29.0	26.9
ดอนเมือง	Don Muang	31.4 26.2	31.8 25.7	32.1 26.4	32.0 26.0	32.1 25.6	32.2 25.9	33.1 25.2	32.1 25.9	29.0	27.3
ป้อมพระจุลฯ	Pom Phrachun	31.0 24.0	30.6 24.1	30.8 24.3	31.6 23.8	31.8 23.6	31.0 24.1	31.4 23.6	31.2 23.9	27.6	..
อ่าวไทยฝั่งตะวันออก	**Gulf of Thailand, East Coast**										
ชลบุรี	Chonburi	32.0 24.2	31.8 24.2	31.0 20.2	31.8 23.9	31.8 23.0	32.0 24.0	32.8 23.5	31.8 23.3	27.6	26.3
เกาะสีชัง	Ko Sichang	31.5 24.9	31.0 25.0	31.2 25.5	31.5 25.6	31.5 23.5	31.7 23.8	31.8 24.3	31.5 24.7	28.1	..
สัตหีบ	Sattahip	28.5 22.0	34.3 23.0	33.0 25.0	33.6 24.3	33.0 24.9	33.2 24.5	33.5 23.7	32.7 23.9	28.3	27.5
ระยอง	Rayong	34.4 23.6	32.5 23.8	33.5 23.6	24.0	33.0 ..	33.3 ..	.. ..	33.3 23.8	28.6	..
บ้านเพ	Ban Phe	33.5 ..	33.4 21.0	33.2 20.2	20.4	..	33.3 ..	20.3	33.4 20.5	27.0	..
จันทบุรี	Chanthaburi	33.4 23.2	33.3 24.0	33.4 23.1	31.3 22.4	32.9 21.5	33.7 22.3	33.7 22.4	33.1 22.7	27.9	26.5
แหลมงอบ	Laem Ngop	34.0 ..	24.0	..	32.8 ..	22.4	..	..	..	...	..
คลองใหญ่	Khlong Yai	31.1 22.5	31.4 23.9	22.7	22.4	31.4 21.9	31.3 21.8	31.5 21.9	31.3 22.4	26.9	26.5
อ่าวไทยฝั่งตะวันตก	**Gulf of Thailand, West Coast**										
หัวหิน	Hua Hin	31.0 22.5	24.5 23.0	30.8 23.8	30.7 22.8	30.8 23.8	31.0 22.7	31.6 23.0	30.8 23.0	26.9	26.4
ประจวบคีรีขันธ์	Prachuap Khirikhan	31.3 22.8	29.9 22.0	30.7 22.9	30.4 21.9	31.3 22.7	31.4 22.9	31.7 23.0	31.0 22.6	26.8	25.9
ชุมพร	Chumphon	30.2 23.7	29.2 23.8	30.0 22.6	31.2 22.7	31.0 23.2	31.0 23.0	30.8 23.5	30.5 23.2	26.9	25.9
สุราษฎร์ธานี	Bandon	28.8 23.5	28.0 23.0	27.8 23.0	28.6 23.2	30.0 22.9	29.1 22.5	26.8 21.5	29.2 22.8	26.0	26.3
นครศรีธรรมราช	Nakhon Si Thammarat	30.7 24.5	27.5 22.4	27.5 22.8	28.6 22.4	32.0 23.4	30.3 23.8	28.5 23.2	28.6 23.1	26.4	26.3
สงขลา	SongKhla	30.3 23.6	26.5 23.3	29.1 24.5	29.2 24.5	31.4 23.6	28.5 24.0	30.5 23.1	29.4 23.8	26.6	26.8
นราธิวาส	Narathiwat	31.6 22.8	34.6 23.5	29.1 22.5	28.4 23.1	30.0 22.5	30.1 23.5	31.3 23.3	29.4 23.0	26.2	26.1
ภาคใต้ฝั่งตะวันตก	**Southern Part, West Coast**										
ระนอง	Ranong	31.5 21.6	31.5 23.7	31.5 22.5	31.2 21.3	31.5 22.6	31.9 22.8	31.2 22.8	31.6 22.5	27.1	25.6
ภูเก็ต	Phuket	31.5 24.4	28.2 23.0	30.2 24.4	30.5 23.5	31.0 25.5	31.6 23.6	31.0 22.4	30.6 23.5	27.1	26.4
ตรัง	Trang	31.6 24.2	31.8 25.8	25.1 23.6	30.8 22.9	29.5 22.8	29.0 22.9	30.9 23.7	30.1 23.5	26.8	26.6

แก้ไขเพิ่มเติมรายงานอากาศประจำสัปดาห์ที่ ๔๕/๒๕๐๖ เนื่องจากได้รับรายงานเพิ่มเติมภายหลัง

Correction in Weekly Weather Report No45/1963 for late report rainfall data

สถานีฝน	Station	วันที่และจำนวนน้ำฝนเป็นมิลลิเมตร Date and amount of rainfall in m.m. พฤศจิกายน November				ฝนรวม ม.ม. Total m.m.	ฝนรวมตั้งแต่ 1 ม.ค. Accumulative rain-fall Since Jan.1	
		7	8	9	10		ฝนจริง Actual	สูง(+)ต่ำ(-)กว่าปกติ Above(+) Below(-) Normal
ภาคเหนือ	Northern Part							
2.อ.แม่สาย	Mae Sai				21.1	115.3		
4.อ.แม่จัน	Mae Chan				39.4	124.6		
5.อ.เชียงของ	Chiangkhong				28.3	117.7		
14.อ.ขุนยวม	Khun Yuam				13.5	13.5		
17.อ.ฝาง	Fang				1.4	115.7		
20.อ.ดอยสะเก็ด	Doi Saket				4.4	122.9		
23.อ.สันป่าตอง	San Pa Tong				0.4	54.5		
26.อ.ฮอด	Hot				5.2	32.8		
41.อ.น้ำปาด	Nam Pat				1.4	35.4		
44.อ.บ้านตาก	Ban Tak			3.8	11.1	75.2		
60.อ.ชนแดน	Chon Daen			29.2	9.1	55.7		
ภาคตะวันออกเฉียงเหนือ	Northeastern Part							
29.อ.ภูเวียง	Phu Wiang		71.9	7.4		95.7		
40.อ.กันทรวิชัย	Kanthara Wichai			35.8	25.4	101.2		
ภาคกลาง	Central Part							
4.อ.จุมแสง	Chumsaeng				12.5	71.6		
9.จ.ชัยนาท	Chainat				18.4	47.8	1150.0	- 65.9
13.อ.อินทร์บุรี	Inburi			5.8	5.2	15.1		
14.อ.บางระจัน	Bangrachan				1.7	24.0		
21.อ.เดิมบางนางบวช	Doembang Nangbuat				7.1	18.3		
25.อ.โพธิ์ทอง	Pho Thong			4.6		48.9		
29.จ.สระบุรี	Saraburi				5.2	113.7	1498.6	+ 49.7
30.อ.หนองแค	Nong Khae				7.1	36.9		
36.อ.ท่าเรือ	Tha Rua			15.1		23.7		
38.อ.บางปะอิน	Bang Pa-in				8.5	21.0		
41.อ.บ้านนา	Ban Na				42.0	53.3		

สถานีฝน	Station	วันที่และจำนวนน้ำฝนเป็นมิลลิเมตร Date and amount of rainfall in m.m. พฤศจิกายน November				ฝนรวม ม.ม. Total m.m.	ฝนรวมตั้งแต่ 1 ม.ค. Accumulative rain-fall Since Jan.1	
		7	8	9	10		ฝนจริง Actual	สูง(+)ต่ำ(-)กว่าปกติ Above(+) Below(-) Normal
45.อ.กระบินทร์บุรี	Kabinburi				32.0	43.5		
46.อ.วัฒนานคร	Watthana Nakhon				1.5	66.1		
48.จ.ปทุมธานี	Pathum Thani				15.3	24.4	1466.5	- 23.3
49.อ.ธัญญบุรี	Thanyaburi				1.5	8.2		
51.อ.บางบัวทอง	Bang Bua Thong				4.6	19.5		
55.อ.นครชัยศรี	Nakhon Chai Si				52.3	90.4		
61.อ.ลาดกระบัง	Lat Krabang		25.1			53.5		
63.จ.ฉะเชิงเทรา	Chachoengsao				5.3	38.6	1364.1	+ 69.3
71.จ.สมุทรสาคร	Samut Sakhon				15.1	72.8	1322.7	- 124.2
72.จ.สมุทรปราการ	Samut Prakan				2.8	20.1	1365.8	- 193.0
อ่าวไทยฝั่งทะวันออก	Gulf of Thailand East Coast							
1.จ.ชลบุรี	Chonburi*				6.5	81.2	1571.5	+ 153.1
2.อ.พนัสนิคม	Phanat Nikhom				2.4	36.9		
3.อ.บ้านบึง	Ban Bung				34.9	47.1		
8.จ.ระยอง	Rayong*				0.8	26.8	1189.2	- 23.6
9.อ.บ้านค่าย	Bang Khai				27.6	37.7		
15.จ.ตราด	Trat				18.2	91.6	2966.3	- 680.9
อ่าวไทยฝั่งทะวันตก	Gulf of Thailand West Coast							
1.จ.เพชรบุรี	Phetburi				23.7	92.0	1194.2	+ 89.1
6.อ.ท่าแซะ	Tha Sae			26.5	29.3	108.1		
7.อ.สวี	Sawi				18.5	147.4		
8.อ.หลังสวน	Lang Suan				21.1	141.1		
10.อ.ไชยา	Chaiya				24.9	52.8		
13.อ.สิชล	Sichon				24.8	89.4		
14.อ.ฉวาง	Chawang				12.5	73.3		
16.อ.ทุ่งสง	Thung Song				0.3	54.6		
17.อ.ปากพนัง	Pak Phanang			6.7	5.1	215.4		
18.จ.พัทลุง	Phatthalung				3.8	107.5	1053.7	- 476.1
19.อ.เขาไชยสน	Khao Chai Son				33.1	63.5		

สถานีฝน	Station	วันที่และจำนวนน้ำฝนเป็นมิลลิเมตร Date and amount of rainfall in m.m. พฤศจิกายน November				ฝนรวม ม.ม. Total m.m.	ฝนรวมตั้งแต่ 1 ม.ค. Accumulative rain-fall Since Jan.1	
		7	8	9	10		ฝนจริง Actual	สูง(+)ต่ำ(-)กว่าปกติ Above(+) Below(-) Normal
21. อ.รัตภูมิ	Rattaphum			42.9	8.3	91.3		
22. อ.หาดใหญ่	Hat Yai				10.4	102.4		
23. อ.สะเดา	Sadao			12.4	4.5	117.4		
24. จ.ปัตตานี	Pattani				10.8	52.0		
26. อ.ยะหริ่ง	Yaring		9.7	10.9	38.3	58.9		
27. อ.ปานาเระ	Panare				21.4	21.4		
28. จ.ยะลา	Yala				15.4	15.4		
30. อ.ตากใบ	Tak Bai				75.8	125.0		
31. อ.ยี่งอ	Yi Ngo				14.4	14.4		
ภาคใต้ฝั่งตะวันตก	Southern Part West Coast							
3. จ.พังงา	Phang Nga				5.8	25.0	1984.4	- 383.3
4. อ.ตะกั่วป่า	Takua Pa			8.1	21.2	119.8		
5. อ.ตะกั่วทุ่ง	Takua Thung			20.5	3.7	52.1		
6. อ.ท้ายเหมือง	Thai Muang				30.7	51.2		
9. จ.กระบี่	Krabi				42.1	121.2		
10. อ.คลองท่อม	Khlong Tom			22.8	33.2	80.7		
12. อ.ปะเหลียน	Pa Lian				2.0	82.1		
13. อ.สิเกา	Si Kao				3.3	24.3		
14. อ.ย่านตาขาว	Yan Ta Khao				12.3	252.8		
16. อ.ละงู	La Ngu				80.0	80.0		

พิมพ์ที่โรงพิมพ์ กรมอุตุนิยมวิทยา บางกะปี พระนคร
กรมอุตุนิยมวิทยา เจ้าของ
นาวาโท ช้ารง กิติสิน ผู้พิมพ์ผู้โฆษณา พ.ศ. ๒๕๐๖

กรมอุตุนิยมวิทยา สำนักนายกรัฐมนตรี

รายงานอากาศประจำสัปดาห์ ระหว่างวันที่ ๑๘ ถึง ๒๔ พฤศจิกายน ๒๕๐๖

และ

การคาดหมายลักษณะอากาศ ระหว่างวันที่ ๒๕ พ.ย. ถึง ๑ ธ.ค. ๒๕๐๖

ฉบับที่ ๔๗ / ๒๕๐๖

พลเรือโท สนิท เวสารัชชนันท์

อธิบดีกรมอุตุนิยมวิทยา

METEOROLOGICAL DEPARTMENT

OFFICE OF THE PRIME MINISTER

BANGKOK THAILAND

05 DEC 1963

WEEKLY WEATHER REPORT

DURING THE PERIOD NOVEMBER 18 — 24, 1963

AND

WEATHER OUTLOOK

DURING NOVEMBER 25 — DECEMBER 1, 1963

No. 47 / 1963

Sanit Vesa — rajananda

Vice Admiral, Director General

การคาดหมายลักษณะอากาศใน ๗ วันข้างหน้า
ตั้งแต่วันที่ ๒๕ พฤศจิกายน – ๑ ธันวาคม ๒๕๐๖

ภาคเหนือ ภาคตะวันออกเฉียงเหนือ ภาคกลาง อ่าวไทย ตั้งตะวันออก	คาดว่า จะมีฝนเล็กน้อยเป็นบางแห่ง และอุณหภูมิจะลดลงในครึ่งแรกของสัปดาห์ ส่วนในครึ่งหลังของสัปดาห์อากาศโปร่งเป็นส่วนมาก
อ่าวไทย ตั้งตะวันตก	คาดว่า จะมีฝนหรือฝนฟ้าคะนองเกือบทั่วไปตามชายฝั่งตลอดสัปดาห์
ภาคใต้ ตั้งตะวันตก	คาดว่า จะมีฝนเป็นแห่ง ๆ ตลอดสัปดาห์
พระนคร และ ธนบุรี	คาดว่า จะมีฝนเล็กน้อย และอุณหภูมิจะลดลงในครึ่งแรกของสัปดาห์ ส่วนในครึ่งหลังของสัปดาห์อากาศโปร่งเป็นส่วนมาก

กรมอุตุนิยมวิทยา
๒๕ / ๑๑ / ๒๕๐๖

Weather Outlook for the next seven days
From November 25 – December 1,1963

Northern Part: Northeastern Part: Central Part: Gulf of Thailand, East Coast:	Expected light local showers and decreasing in temperature in the first half of the week while mainly fair in the second half of the week.
Gulf of Thailand, West Coast:	Expected almost widespread showers and thundershowers along the coast throughout the week.
Southern Thailand, West Coast:	Expected scattered showers throughout the week.
Bangkok and Thonburi:	Expected light showers and decreasing in temperature in the first half of the week while mainly fair in the second half of the week.

Meteorological Department
25 / 11 / 1963

สรุปลักษณะอากาศทั่วไปในรอบสัปดาห์
ตั้งแต่วันที่ ๑๘ – ๒๔ พฤศจิกายน ๒๕๐๖

๑. ตลอดสัปดาห์ปรากฏว่ากระแสลมฝ่ายเหนือซึ่งมีกำลังอ่อน ๆ ได้แผ่บริเวณปกคลุมลงมาถึงภาคเหนือ ภาคตะวันออกเฉียงเหนือ และภาคกลางของประเทศไทย ซึ่งได้ทำให้ในบริเวณภาคเหล่านี้อากาศโปร่งโดยทั่วไป และอุณหภูมิได้ลดลงเล็กน้อยโดยเฉพาะในภาคเหนือ

๒. ในระหว่างสัปดาห์ มีฝนเล็กน้อยถึงปานกลางเกือบทั่วไปในภาคใต้ตั้งแต่บริเวณไชยุมพรลงไป ส่วนภาคอื่น ๆ ปรากฏว่าอากาศแห้งและเย็นลงเล็กน้อย เว้นแต่ในตอนต้นสัปดาห์มีฝนเพียงเล็กน้อยเป็นบางแห่งในภาคกลางและบริเวณฝั่งตะวันออกของอ่าวไทย

กรมอุตุนิยมวิทยา
๒๕ /๑๑/ ๒๕๐๖

General Situation

Period November 18 – 24,1963

1. The weak northerly airstreams covered the Upper Thailand throughout the week which caused fair weather in general and slight decreasing of temperature over the Upper Thailand especially in the Northern Part.

2. During the week, almost widespread light to moderate rains occurred in the Southern Part from Chumphon southwards while slight cool and dry weather covered the rest parts of the country except for few isolated showers occurred in the Central Part and the East Coast of the Gulf of Thailand in the first half of the week.

Meteorological Department
25 / 11 / 1963

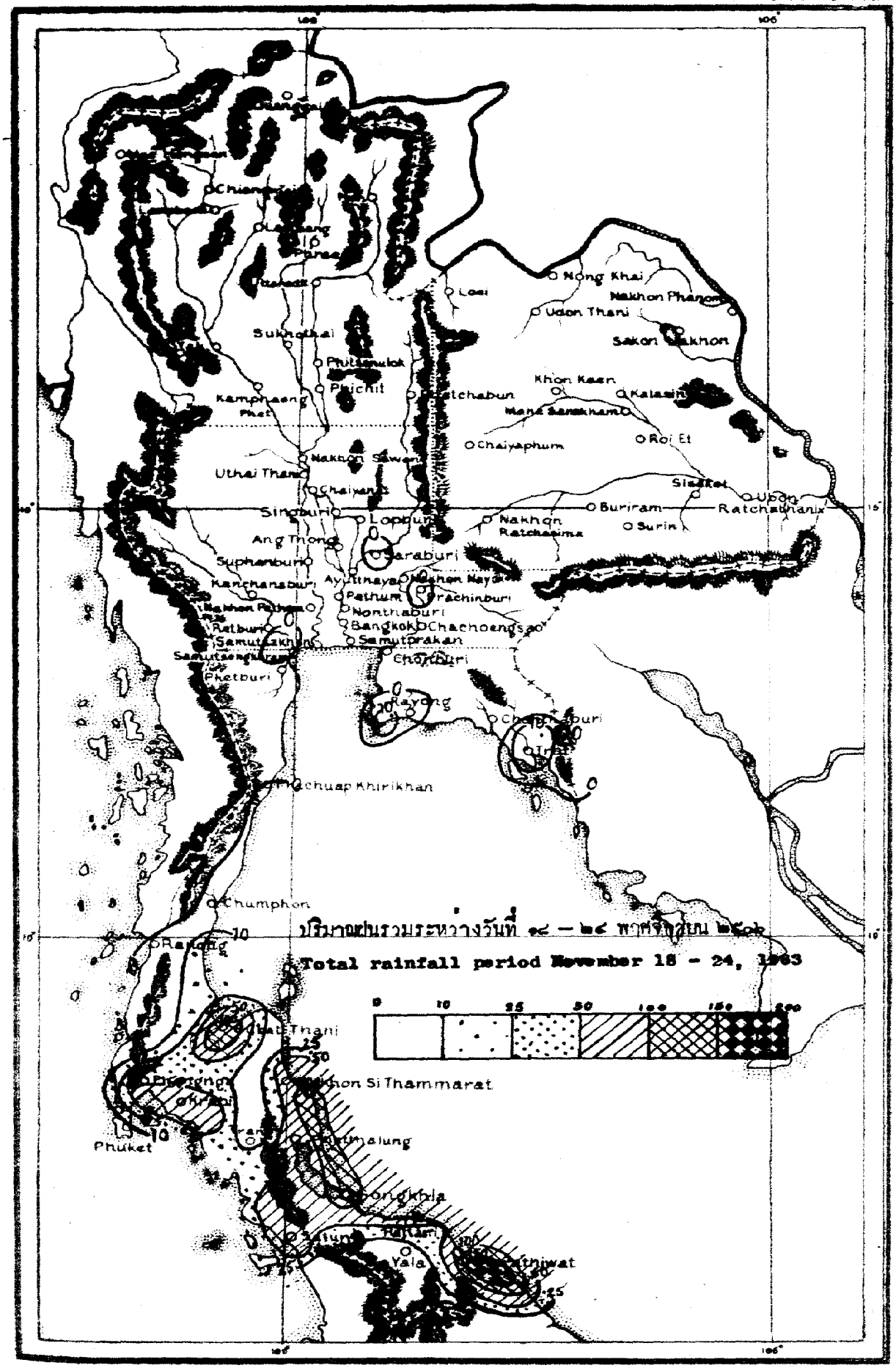
Nong Khai
Nakhon Phanom
Udon Thani
Sakon Nakhon
Loei
Sukhothai
Phitsanulok
Phichit
Kamphaeng Phet
Khon Kaen
Kalasin
Maha Sarakham
Roi Et
Chaiyaphum
Nakhon Sawan
Uthai Thani
Chainat
Sisaket
Ubon Ratchathani
Buriram
Surin
Singburi
Lopburi
Nakhon Ratchasima
Ang Thong
Saraburi
Suphanburi
Kanchanaburi
Ayutthaya
Nakhon Nayok
Pathum Thani
Prachinburi
Nonthaburi
Ratburi
Bangkok
Chachoengsao
Samutsakhon
Samutprakan
Samutsongkhram
Chonburi
Petchburi
Rayong
Chanthaburi
Trat
Chuap Khirikhan
Chumphon
Ranong
Surat Thani
Nakhon Si Thammarat
Phuket
Songkhla
Yala
Pattani
Narathiwat
Total rainfall period November 18 - 24, 1963
0
10
25
50
100
150
200

สถานีฝน	Station	วันที่และจำนวนน้ำฝนเป็นมิลลิเมตร Date and amount of rainfall in m. m. พฤศจิกายน November 18	19	20	21	22	23	24	ฝนรวม ม.ม. Total m. m.	ฝนรวมตั้งแต่ 1 ม.ค. Accumulative rain-fall Since Jan.1 ฝนจริง Actual	สูง(+)ต่ำ(-)กว่าปกติ Above(+) Below(-) Normal
ภาคเหนือ	Northern Part										
1.จ.เชียงราย	Chiangrai *								0.0	1612.2	- 28.5
2.อ.แม่สาย	Mae Sai								0.0		
3.อ.เชียงแสน	Chiangsaen								0.0		
4.อ.แม่จัน	Mae Chan								0.0		
5.อ.เชียงของ	Chiangkhong								0.0		
6.อ.เทิง	Thoeng								0.0		
7.อ.แม่สรวย	Mae Sruai								0.0		
8.อ.เชียงคำ	Chiangkham								0.0		
9.อ.พาน	Phan								0.0		
10.อ.เวียงป่าเป้า	Wiang Pa Pao								0.0		
11.อ.พะเยา	Phayao								0.0		
12.จ.แม่ฮ่องสอน	Mae Hongson*								0.0	..	..
13.อ.ปาย	Pai*	..	..	..	..	..	..	..	..		
14.อ.ขุนยวม	Khun Yuam	..	..	..	..	..	..	..	..		
15.อ.แม่สะเรียง	Mae Sariang*								0.0	1217.4	- 43.9
16.จ.เชียงใหม่	Chiangmai*								0.0	1086.1	-189.3
17.อ.ฝาง	Fang								0.0		
18.อ.เชียงดาว	Chiangdao								0.0		
19.อ.แม่แตง	Mae Taeng								0.0		
20.อ.ดอยสะเก็ด	Doi Saket								0.0		
21.อ.หางดง	Hang Dong								0.0		
22.อ.สันทราย	San Sai								0.0		
23.อ.สันป่าตอง	San Pa Tong								0.0		
24.อ.สันกำแพง	San Kamphaeng								0.0		
25.อ.จอมทอง	Chom Thong								0.0		
26.อ.ฮอด	Hot								0.0		
27.จ.ลำพูน	Lamphun								0.0		
28.จ.ลำปาง	Lampang*								0.0	1031.3	+ 41.0
29.อ.แจ้ห่ม	Chae Hom								0.0		
30.อ.สบปราบ	Sop Prap								0.0		
31.อ.เกาะคา	Ko Kha								0.0		
32.อ.เถิน	Thoen								0.0		
33.จ.แพร่	Phrae								0.0		
34.สนามบินแพร่	Phrae Airport*								0.0	1162.1	+160.0
35.อ.สูงเม่น	Sung Men	..	..	..	..	..	..	..	..		
36.จ.น่าน	Nan*								0.0	1430.8	+325.7
37.อ.ทุ่งช้าง	Thung Chang	..	..	..	..	..	..	..	..		

สถานีฝน	Station	วันที่และจำนวนน้ำฝนเป็นมิลลิเมตร Date and amount of rainfall in m.m. พฤศจิกายน November							ฝนรวม ม.ม. Total m.m.	ฝนรวมตั้งแต่ 1 ม.ค. Accumulative rain-fall Since Jan.1	
		18	19	20	21	22	23	24		ฝนจริง Actual	สูง(+)ต่ำ(-)กว่าปกติ Above(+) Below(-) Normal
38.อ.นาน้อย	Na Noi								0.0		
39.จ.อุตรดิตถ์	Uttaradit*								0.0	1428.3	- 37.0
40.อ.ลับแล	Lap Lae								0.0		
41.อ.น้ำปาด	Nam Pat								0.0		
42.จ.ตาก	Tak								0.0		
43.สนามบินตาก	Tak Airport*								0.0	1194.4	+410.2
44.อ.บ้านตาก	Ban Tak								0.0		
45.อ.แม่สอด	Mae Sot*								0.0	1799.4	+323.0
46.เขื่อนภูมิพล	Bhumibol Dam*								0.0		
47.จ.สุโขทัย	Sukhothai								0.0	1114.2	-191.0
48.อ.สวรรคโลก	Sawankhalok								0.0		
49.อ.กงไกรลาศ	Kongkrailat								0.0		
50.จ.พิษณุโลก	Phitsanulok*								0.0	1500.6	+150.8
51.อ.พรหมพิราม	Phrom Phiram								0.0		
52.อ.วังทอง	Wang Thong								0.0		
53.จ.กำแพงเพชร	Kamphaeng Phet								0.0	979.4	+143.2
54.จ.พิจิตร	Phichit								0.0	1500.9	+139.4
55.อ.บางมูลนาค	Bang Munnak								0.0		
56.อ.ตะพานหิน	Taphanhin								0.0		
57.จ.เพชรบูรณ์	Phetchabun*								0.0	1761.5	+602.3
58.อ.หล่มเก่า	Lom Kao								0.0		
59.อ.หล่มสัก	Lom Sak								0.0		
60.อ.ชนแดน	Chon Daen								0.0		
<u>ภาคตะวันออกเฉียงเหนือ</u>	<u>Northeastern Part</u>										
1.จ.เลย	Loei*								0.0	1074.3	-214.6
2.อ.ท่าลี่	Tha Li								0.0		
3.อ.เชียงคาน	Chiangkhan								0.0		
4.อ.ด่านซ้าย	Dan Sai								0.0		
5.จ.หนองคาย	Nong Khai								0.0	1647.5	+ 25.5
6.อ.บึงกาฬ	Bung Kan								0.0		
7.อ.โพนพิสัย	Phon Phisai								0.0		
8.อ.ท่าบ่อ	Tha Bo								0.0		
9.จ.อุดรธานี	Udon Thani*								0.0	1513.9	+209.2
10.อ.บ้านผือ	Ban Phu								0.0		
11.อ.หนองหาน	Nong Han								0.0		
12.จ.สกลนคร	Sakon Nakhon*								0.0	1689.1	+243.0
13.อ.วานรนิวาส	Wanon Niwat								0.0		
14.อ.พรรณานิคม	Phanna Nikhom								0.0		

สถานีฝน Station	วันที่และจำนวนน้ำฝนเป็นมิลลิเมตร Date and amount of rainfall in m. m. พฤศจิกายน November							ฝนรวม ม.ม. Total m. m.	ฝนรวมตั้งแต่ 1 ม.ค. Accumulative rain -fall Since Jan. 1	
	18	19	20	21	22	23	24		ฝนจริง Actual	สูง(+)ต่ำ(-)กว่าปกติ Above(+) Below(-) Normal
15.จ.นครพนม Nakhon Phanom*								0.0	2683.2	+580.3
16.อ.บ้านแพง Ban Phaeng								0.0		
17.อ.ท่าอุเทน Tha Uten								0.0		
18.อ.นาแก Na Kae								0.0		
19.อ.ธาตุพนม That Phanom								0.0		
20.อ.มุกดาหาร Mukdahan*								0.0	1278.7	- 44.2
21.จ.ชัยภูมิ Chaiyaphum*								0.0	1119.5	+246.5
22.อ.ภูเขียว Phu Khieo								0.0		
23.อ.เกษตรสมบูรณ์ Kaset Sombun								0.0		
24.อ.คอนสวรรค์ Khon Sawan								0.0		
25.อ.จตุรัส Chaturat								0.0		
26.อ.บำเหน็จณรงค์ Bamnet Narong								0.0		
27.จ.ขอนแก่น Khon Kaen*								0.0	1319.2	+ 70.5
28.อ.น้ำพอง Nam Phong								0.0		
29.อ.ภูเวียง Phu Wiang								0.0		
30.อ.ชุมแพ Chum Phae								0.0		
31.อ.ชนบท Chonnabot								0.0		
32.อ.มัญจาคีรี Mancha Khiri								0.0		
33.อ.พล Phon								0.0		
34.จ.มหาสารคาม Maha Sarakham								0.0	1218.4	- 15.4
35.อ.พยัคฆภูมิพิสัย Phayakkhaphum Phisai								0.0		
36.อ.บรบือ Borabu								0.0		
37.จ.กาฬสินธุ์ Kalasin								0.0	1058.1	-349.4
38.อ.สหัสขันธ์ Sahatsakhan								0.0		
39.อ.ยางตลาด Yang Talat								0.0		
40.อ.กันทรวิชัย Kanthara Wichai								0.0		
41.อ.กมลาไสย Kamalasai								0.0		
42.จ.ร้อยเอ็ด Roi Et*								0.0	1295.2	- 41.1
43.อ.โพนทอง Phon Thong								0.0		
44.อ.เสลภูมิ Selaphum								0.0		
45.อ.ธวัชบุรี Thawatburi								0.0		
46.อ.จตุรพักตรพิมาน Chaturaphak Phiman								0.0		
47.อ.เกษตรวิสัย Kaset Wisai								0.0		
48.อ.สุวรรณภูมิ Suwannaphum								0.0		
49.จ.นครราชสีมา Nakhon Ratchasima*								0.0	1200.2	+ 73.6
50.อ.บัวใหญ่ Bua Yai								0.0		
51.อ.พิมาย Phimai								0.0		
52.อ.จักราช Chakkarat								0.0		

สถานีฝน	Station	วันที่และจำนวนน้ำฝนเป็นมิลลิเมตร Date and amount of rainfall in m.m. พฤศจิกายน November							ฝนรวม ม.ม. Total m.m.	ฝนรวมตั้งแต่ 1 ม.ค. Accumulative rain-fall Since Jan.1	
		18	19	20	21	22	23	24		ฝนจริง Actual	สูง(+)ต่ำ(-)กว่าปกติ Above(+) Below(-) Normal
53.อ.โชคชัย	Chok Chai								0.0		
54.อ.ด่านขุนทด	Dan Khunthot								0.0		
55.อ.โนนไทย	Non Thai								0.0		
56.อ.สูงเนิน	Sung Noen								0.0		
57.อ.ปักธงชัย	Pak Thong Chai								0.0		
58.อ.สีคิ้ว	Si Khiu								0.0		
59.อ.ครบุรี	Khonburi								0.0		
60.จ.บุรีรัมย์	Buriram								0.0	1315.4	- 20.9
61.อ.พุทไธสง	Phut Thai Song								0.0		
62.อ.ลำปลายมาศ	Lam Plai Mat								0.0		
63.อ.นางรอง	Nang Rong								0.0		
64.อ.ประโคนชัย	Prakhon Chai								0.0		
65.จ.สุรินทร์	Surin*								0.0	1141.5	+ 11.5
66.อ.ท่าตูม	Tha Tum								0.0		
67.อ.รัตนบุรี	Rattanaburi								0.0		
68.อ.ปราสาท	Prasat								0.0		
69.อ.สังขะ	Sangkha								0.0		
70.จ.ศรีสะเกษ	Sisaket								0.0	1508.6	+200.6
71.อ.ราษีไศล	Rasisalai								0.0		
72.อ.อุทุมพรพิสัย	Uthumphon Phisai								0.0		
73.อ.กันทรารมย์	Kantharatom								0.0		
74.อ.ขุขันธ์	Khukhan								0.0		
75.กันทรลักษ์	Kantharalak								0.0		
76.จ.อุบลราชธานี	Ubon Ratchathani*								0.0	1670.7	- 2.8
77.อ.เขมราฐ	Khemmarat								0.0		
78.อ.มหาชนะชัย	Maha Chana Chai								0.0		
79.อ.อำนาจเจริญ	Amnat Charoen								0.0		
80.อ.ยโสธร	Yasothon								0.0		
81.อ.ตระการพืชผล	Trakan Phut Phon								0.0		
82.อ.ค้ำเขื่อนแก้ว	Kham Khuan Kaeo								0.0		
83.อ.เขื่องใน	Khuang Nai								0.0		
84.อ.โขงเจียม	Khong Chiam								0.0		
85.อ.พิบูลมังสาหาร	Phibun Mangsahan								0.0		
86.อ.เดชอุดม	Det Udom								0.0		
ภาคกลาง	Central Part										
1.จ.นครสวรรค์	Nakhon Sawan*								0.0	1241.3	+ 51.7
2.อ.บรรพตพิสัย	Banphot Phisai								0.0		
3.อ.ลาดยาว	Lat Yao								0.0		

สถานีฝน	Station	วันที่และจำนวนน้ำฝนเป็นมิลลิเมตร Date and amount of rainfall in m. m. พฤศจิกายน November							ฝนรวม ม.ค. Total m. m.	ฝนรวมตั้งแต่ 1 ม.ค. Accumulative rain-fall Since Jan. 1	
		18	19	20	21	22	23	24		ฝนจริง Actual	สูง(+)ต่ำ(-)กว่าปกติ Above(+) Below(-) Normal
4.อ.ชุมแสง	Chumsaeng								0.0		
5.อ.พยุหคีรี	Phayuha Khiri								0.0		
6.จ.อุทัยธานี	Uthai Thani								0.0	1120.2	- 94.4
7.อ.หนองฉาง	Nong Chang								0.0		
8.อ.หนองขาหย่าง	Nong Kha Yang								0.0		
9.จ.ชัยนาท	Chainat								0.0	1150.9	- 77.3
10.อ.มโนรมย์	Manorom								0.0		
11.อ.วัดสิงห์	Wat Sing								0.0		
12.จ.สิงห์บุรี	Singburi								0.0	..	..
13.อ.อินทร์บุรี	Inburi								0.0		
14.อ.บางระจัน	Bangrachan								0.0		
15.อ.พรหมบุรี	Phromburi								0.0		
16.จ.ลพบุรี	Lopburi*								0.0	1248.3	+ 1.9
17.อ.บ้านหมี่	Ban Mi								0.0		
18.อ.ไชยบาดาล	Chai Badan								0.0		
19.อ.ท่าวุ้ง	Tha Wung								0.0		
20.จ.สุพรรณบุรี	Suphanburi*								0.0	986.3	-268.5
21.อ.เดิมบางนางบวช	Doembang Nangbuat								0.0		
22.อ.ศรีประจัน	Si Prachan								0.0		
23.อ.สองพี่น้อง	Song Phi Nong								0.0		
24.จ.อ่างทอง	Ang Thong								0.0	1295.2	- 0.7
25.อ.โพธิ์ทอง	Pho Thong								0.0		
26.อ.ไชโย	Chaiyo								0.0		
27.อ.วิเศษไชยชาญ	Wiset Chaichan								0.0		
28.อ.ป่าโมก	Pa Mok								0.0		
29.จ.สระบุรี	Saraburi	3.6							3.6	1509.6	+ 45.0
30.อ.หนองแค	Nong Khae								0.0		
31.อ.แก่งคอย	Kaeng Khoi	..	..	..	..	..	..	..	..		
32.จ.พระนครศรีอยุธยา	Ayutthaya	..	..	..	..	..	..	..	..	..	..
33.อ.บางไทร	Bang Sai	..	..	..	..	..	..	..	..		
34.อ.บางบาล	Bang Ban								0.0		
35.อ.เสนา	Sena								0.0		
36.อ.ท่าเรือ	Tha Rua								0.0		
37.อ.ผักไห่	Phak Hai								0.0		
38.อ.บางปะอิน	Bang Pa-in								0.0		
39.จ.นครนายก	Nakhon Nayok								0.0	1775.2	-308.4
40.อ.ปากพลี	Pak PhH								0.0		
41.อ.บ้านนา	Ban Na								0.0		

สถานีฝน	Station	วันที่และจำนวนน้ำฝนเป็นมิลลิเมตร Date and amount of rainfall in m.m. พฤศจิกายน November							ฝนรวม ม.ม. Total m.m.	ฝนรวมตั้งแต่ 1 ม.ค. Accumulative rain-fall Since Jan.1	
		18	19	20	21	22	23	24		ฝนจริง Actual	สูง(+)ต่ำ(-)กว่าปกติ above(+) Below(-) Normal
42.จ.ปราจีนบุรี	Prachinburi*	2.3							2.3	2168.5	+172.1
43.อ.บ้านสร้าง	Ban Sang								0.0		
44.อ.ศรีมหาโพธิ	Si Maha Pho			T					T		
45.อ.กบินทร์บุรี	...binburi								0.0		
46.อ.วังน้ำเขียว	Wang Nam Khiao								0.0		
47.อ.อรัญประเทศ	Aranyaprathet*								0.0	1501.9	-131.3
48.จ.ปทุมธานี	Pathum Thani								0.0	1466.5	- 43.2
49.อ.ธัญบุรี	Thanyaburi								0.0		
50.จ.นนทบุรี	Nonthaburi								0.0	1451.5	+ 62.4
51.อ.บางบัวทอง	Bang Bua Thong								0.0		
52.จ.กาญจนบุรี	Kanchanaburi*								0.0	1090.3	+ 23.9
53.อ.ท่าม่วง	Tha Muang								0.0		
54.จ.นครปฐม	Nakhon Pathom	..	..	..	..	..	..	..	..	..	..
55.อ.นครชัยศรี	Nakhon Chai Si								0.0		
56.จ.ธนบุรี	Thonburi	..	..	..	..	..	..	..	..	..	..
57.จ.พระนคร	Bangkok*								0.0	1517.4	- 20.1
58.สนามบินดอนเมือง	Don Muang*								0.0	1450.3	-167.5
59.อ.บางเขน	Bang Khen								0.0		
60.อ.มีนบุรี	Minburi								0.0		
61.อ.ลาดกระบัง	Lat Krabang								0.0		
62.อ.บางนา	Bang Na*								0.0		
63.จ.ฉะเชิงเทรา	Chachoengsao								0.0	1438.6	+128.9
64.จ.ราชบุรี	Ratburi								0.0	1412.1	+321.4
65.อ.บ้านโป่ง	Ban Pong								0.0		
66.อ.ปากท่อ	Pak Tho	3.0							3.0		
67.อ.โพธาราม	Photharam								0.0		
68.จ.สมุทรสงคราม	Samut Songkhram								0.0	..	..
69.อ.อัมพวา	Amphawa	6.2							6.2		
70.อ.บางคนที	Bang Khonthi								0.0		
71.จ.สมุทรสาคร	Samut Sakhon								0.0	1369.3	-109.4
72.จ.สมุทรปราการ	Samut Prakan								0.0	1369.4	-209.1
73.อ.บางพลี	Bang Phli								0.0		
74.อ.พระประแดง	Phrapradaeng								0.0		
75.บางปู	Bang Pu								0.0		
76.ป้อมพระจุลฯ	Pom Phrachun*								0.0		
<u>ชายฝั่งทะเลตะวันออก</u>	<u>Gulf of Thailand East Coast</u>										
1.จ.ชลบุรี	Chonburi*								0.0	1621.8	+171.6
2.อ.พนัสนิคม	Phanat Nikhom								0.0		

สถานีฝน	Station	วันที่และจำนวนน้ำฝนเป็นมิลลิเมตร Date and amount of rainfall in m. m. พฤศจิกายน November							ฝนรวม ม.ม. Total m. m.	ฝนรวมตั้งแต่ 1 ม.ค. Accumulative rain-fall Since Jan. 1	
		18	19	20	21	22	23	24		ฝนจริง Actual	สูง(+)ต่ำ(-)กว่าปกติ Above(+) Below(-) Normal
3.อ.บ้านบึง	Ban Bung								0.0		
4.อ.พานทอง	Phan Thong								0.0		
5.อ.ศรีราชา	Si Racha								0.0		
6.อ.สีชัง	Si Chang*								0.0		
7.อ.สัตหีบ	Sattahip*	6.0		3.0					9.0	913.3	-275.7
8.อ.ระยอง	Rayong*					0.2			0.2	1191.2	- 64.0
9.อ.บ้านค่าย	Ban Khai								0.0		
10.อ.แกลง	Klaeng								0.0		
11.อ.จันทบุรี	Chanthaburi*								0.0	2733.8	-252.6
12.อ.โป่งน้ำร้อน	Pong Namron								0.0		
13.อ.ท่าใหม่	Tha Mai								0.0		
14.อ.มะขาม	Makham								0.0		
15.อ.ตราด	Trat	20.9							20.9	2995.2	-701.1
16.อ.เขาสมิง	Khao Saming	..	..	..	..	..	..	..	..		
17.อ.แหลมงอบ	Laem Ngop								0.0		
18.อ.คลองใหญ่	Khlong Yai*		T						T	4536.6	-269.8
<u>อ่าวไทยฝั่งตะวันตก</u>	<u>Gulf of Thailand West Coast</u>										
1.อ.เพชรบุรี	Phetburi								0.0	1196.9	+ 6.8
2.อ.บ้านแหลม	Ban Laem								0.0		
3.อ.ประจวบคีรีขันธ์	Prachuap Khirikhan*	T						T	T	1041.7	- 3.1
4.อ.หัวหิน	Hua Hin*								0.0	830.2	-230.5
5.อ.ชุมพร	Chumphon*	1.7	1.3		T	1.4		1.8	6.2	1521.2	-347.5
6.อ.ท่าแซะ	Tha Sae					7.3			7.3		
7.อ.สวี	Sawi										
8.อ.หลังสวน	Lang Suan					18.4			18.4		
9.อ.สุราษฎร์ธานี	Bandon*	89.0	7.8			14.5			111.3	1522.7	+220.3
10.อ.ไชยา	Chaiya	3.7							3.7		
11.อ.บ้านนาสาร	Ban Nasan										
12.อ.นครศรีธรรมราช	Nakhon Si Thammarat*		16.8	T	16.2	21.3		11.0	65.3	1964.3	- 84.1
13.อ.สิชล	Sichon	7.1	4.8						11.9		
14.อ.ฉวาง	Chawang	..	..	..	..	..	..	..	..		
15.อ.ร่อนพิบูลย์	Ron Phibun	..	..	..	..	..	..	..	..		
16.อ.ทุ่งสง	Thung Song		2.6	1.9	5.7	5.0			15.2		
17.อ.ปากพนัง	Pak Phanang		50.8	1.0	27.7	27.2			106.7		
18.อ.พัทลุง	Phatthalung	..	..	..	..	..	..	..	..	..	..
19.อ.เขาชัยสน	Khao Chai Son			18.9	24.5	9.7			53.1		
20.อ.สงขลา	Songkhla*		3.7	34.8	20.4	35.8	0.8	8.4	103.9	1586.4	+239.
21.อ.รัตภูมิ	Rattaphum	12.5		30.8	27.5				70.8		

สถานีฝน	Station	วันที่และจำนวนน้ำฝนเป็นมิลลิเมตร Date and amount of rainfall in m.m. พฤศจิกายน November							ฝนรวม ม.ม. Total m.m.	ฝนรวมตั้งแต่ 1 ม.ค. Accumulative rain-fall Since Jan.1	
		18	19	20	21	22	23	24		ฝนจริง Actual	สูง(+)ต่ำ(-)กว่าปกติ Above(+) Below(-) Normal
22.อ.หาดใหญ่	Hat Yai			30.6	30.6	7.6			69.1		
23.อ.สะเดา	Sadao			36.1					36.1		
24.จ.ปัตตานี	Pattani	5.8		16.2	12.6	10.3	24.6		69.5	..	..
25.อ.หนองจิก	Nong Chik			35.0			23.0		58.0		
26.อ.ยะหริ่ง	Yaring	1.6		23.5	22.6				47.7		
27.อ.ปะนาเระ	Panare	0.8		33.5	28.4	0.8			63.5		
28.จ.ยะลา	Yala			22.7					22.7		
29.จ.นราธิวาส	Narathiwat*	10.5	5.1	80.8	14.0	30.9	14.1	2.5	157.9	1667.6	-410.6
30.อ.ตากใบ	Tak Bai			127.5	12.7	34.2					
31.อ.ยี่งอ	Yi Ngo	..	..	..	..	..	..	..	..		
ภาคใต้ฝั่งตะวันตก	Southern Part West Coast										
1.จ.ระนอง	Ranong*	1.7				T		T	1.7	3828.2	-959.1
2.อ.กระบุรี	Kraburi	..	..	..	..	..	..	..	..		
3.จ.พังงา	Phang Nga		32.7						32.7	2017.1	-395.6
4.อ.ตะกั่วป่า	Takua Pa	2.9	4.2						7.1		
5.อ.ตะกั่วทุ่ง	Takua Thung	51.3	3.2	1.8	2.1				58.4		
6.อ.ท้ายเหมือง	Thai Muang	5.2		18.9					24.1		
7.จ.ภูเก็ต	Phuket*	..	..	..	..	..	..	..	..		
8.สนามบินภูเก็ต	Phuket Airport*	T	2.7	5.7					8.4	2189.8	- 61.9
9.จ.กระบี่	Krabi	53.7	22.3	6.2					82.2		
10.อ.คลองท่อม	Khlong Thom	36.0	27.8		15.1				78.9		
11.สนามบินตรัง	Trang Airport*	2.9	0.8	0.4	8.9	1.4	T		14.4	1796.2	-532.1
12.อ.ปะเหลียน	Pa Lian		43.9	5.2					49.1		
13.อ.สิเกา	Si Kao	7.7	10.4	3.9	21.3		2.1		45.4		
14.อ.ย่านตาขาว	Yan Ta Khao	15.3		9.1	5.9	3.3	4.3		37.9		
15.จ.สตูล	Satun	17.5	3.2	40.8					61.6	2259.3	+544.4
16.อ.ละงู	La Ngu	..	..	..	..	..	..	..	..		

หมายเหตุ ช่องว่าง = ไม่มีฝน

* = สถานีตรวจอากาศ

T = ฝนเล็กน้อยวัดไม่ได้

.. = ไม่มีรายงาน

Remark Blank = No rain

* = Symoptic Station

T = Trace

.. = No report

อุณหภูมิสูงสุดและต่ำสุดประจำวันที่ ๑๘ ถึง ๒๔ พฤศจิกายน ๒๕๐๖

Daily Max. and Min. Temperature November 18 - 24, 1963

สถานี	Station	อุณหภูมิสูงสุดและต่ำสุดเป็นองศา ซ. Max. and Min. Temperature in degree C.							สูงสุดเฉลี่ย ต่ำสุด Average Max. Min.	เฉลี่ยในสัปดาห์ Weekly Mean	ค่าปกติประจำเดือน Monthly Normal
		18	19	20	21	22	23	24			
ภาคเหนือ	Northern Part										
เชียงราย	Chiangrai	30.2 18.8	29.3 14.6	29.4 13.8	29.0 16.5	29.4 15.7	29.0 15.8	29.4 16.2	29.4 15.9	22.7	23.2
แม่ฮ่องสอน	Mae Hongson	31.7 17.4	31.0 15.9	30.6 16.9	29.8 17.3	30.5 16.7	30.5 15.2	30.9 16.8	30.6 16.8	23.6	25.1
ปาย	Pai	..	..	..	..	..	..	..	..	..	..
ขุนยวม	Khun Yuam	..	..	..	..	..	..	..	..	..	..
แม่สะเรียง	Mae Sariang	33.0 18.5	31.4 16.3	31.1 18.4	30.8 17.7	31.2 17.5	30.5 18.3	30.5 17.5	31.2 17.7	24.5	25.6
เชียงใหม่	Chiangmai	30.5 19.0	30.6 16.8	29.6 15.6	29.9 16.5	31.7 16.3	16.7	30.1 18.2	30.4 17.1	23.8	24.5
ฝาง	Fang	28.0 ..	.. 13.0	..	28.8 ..	.. 15.6	..	..	..	..	..
ลำปาง	Lampang	31.8 20.2	31.9 19.5	32.0 18.7	31.7 16.5	31.6 16.6	31.3 17.7	31.4 18.5	31.7 18.0	24.9	24.6
น่าน	Nan	31.6 20.4	31.3 19.4	30.9 17.5	30.0 17.5	30.1 18.4	30.8 18.1	31.2 18.5	30.8 18.5	24.7	24.7
แพร่	Phrae	32.7 ..	31.8 18.0	32.0 16.4	32.0 15.5	30.1 15.8	31.2 17.2	32.1 17.6	31.8 16.8	24.3	24.8
อุตรดิตถ์	Uttaradit	33.6 21.5	33.9 20.6	34.1 19.6	33.3 19.1	33.6 19.1	33.2 19.1	33.1 19.5	33.5 19.8	26.7	26.7
ตาก	Tak	33.7 22.0	32.4 21.3	32.1 20.9	31.5 20.2	31.7 20.4	31.3 20.7	31.4 20.5	32.0 20.9	26.5	24.7
เขื่อนภูมิพล	Bhumibol Dam	32.2 ..	.. 21.7	32.1 ..	31.3 21.1	32.0 20.4	20.3	..	31.9 20.9	26.4	..
แม่สอด	Mae Sot	32.6 21.4	33.9 21.5	20.6	32.8 19.9	33.1 20.7	19.5	32.5 20.4	33.0 20.8	26.8	25.7
พิษณุโลก	Phitsanulok	33.0 23.5	33.8 23.2	33.0 21.7	32.2 21.2	32.0 21.8	32.8 21.3	31.7 22.2	32.8 22.6	27.3	26.8
เพชรบูรณ์	Phetchabun	33.5 21.1	33.5 20.6	33.9 20.1	33.5 19.6	33.4 20.9	33.0 20.4	32.5 18.8	33.3 20.2	26.8	24.8
ภาคตะวันออกเฉียงเหนือ	Northeastern Part										
เลย	Loei	33.3 20.6	32.4 19.2	32.1 18.1	32.0 17.9	31.8 17.7	30.5 18.5	31.2 18.8	31.8 18.7	25.3	22.4
อุดรธานี	Udon Thani	33.4 21.5	33.1 21.0	33.1 20.4	32.3 19.8	31.2 19.0	32.5 19.0	31.9 18.2	32.5 19.8	26.2	25.0
นครพนม	Nakhon Phanom	32.2 20.4	33.2 20.4	32.0 20.0	19.5	32.3 18.5	32.0 19.4	31.5 19.2	32.4 19.8	26.1	23.5
มุกดาหาร	Mukdahan	32.8 19.1	32.8 19.3	32.7 19.0	31.8 18.5	31.7 17.3	31.0 17.0	32.3 17.7	31.9 18.3	25.1	24.0
สกลนคร	Sakon Nakhon	32.5 20.1	32.6 20.5	32.1 20.3	31.6 19.5	31.9 18.7	31.0 18.3	31.5 17.4	31.9 19.2	25.6	23.6
ขอนแก่น	Khon Kaen	32.5 21.7	32.9 21.7	32.4 22.0	32.6 21.4	31.6 20.0	31.0 19.8	30.8 19.0	32.0 20.8	26.4	24.9
ร้อยเอ็ด	Roi Et	32.4 21.2	33.0 22.5	32.9 21.4	32.2 20.7	31.5 21.0	32.8 19.0	32.0 19.7	32.4 20.8	26.6	24.8
ชัยภูมิ	Chaiyaphum	31.7 21.9	32.3 22.2	31.6 22.1	31.4 21.4	31.2 21.2	30.6 20.7	31.5 19.4	31.5 21.5	26.4	..
อุบลราชธานี	Ubon Ratchathani	33.0 21.8	33.2 21.7	33.2 21.4	32.5 22.1	32.0 21.0	31.5 19.8	32.0 22.0	32.5 21.5	26.9	25.1
สุรินทร์	Surin	32.7 23.0	32.9 21.3	32.8 21.0	31.5 21.4	31.7 21.1	32.1 19.7	33.1 22.0	32.2 21.5	26.9	25.2
นครราชสีมา	Nakhon Ratchasima	31.5 21.2	32.5 21.7	31.7 21.2	31.3 20.4	31.9 19.4	31.1 19.3	31.8 18.7	31.8 20.5	26.0	25.1

สถานี	Station	อุณหภูมิสูงสุดและต่ำสุดเป็นองศา ซ Max. and Min. Temperature in degree C.							ค่าเฉลี่ยรายสัปดาห์ Average Max. Min.	ค่าเฉลี่ยรายสัปดาห์ Weekly Mean	ค่าปกติรายเดือน Monthly Normal
		18	19	20	21	22	23	24			
ภาคกลาง	Central Part										
นครสวรรค์	Nakhon Sawan	33.4 24.1	32.9 25.9	32.6 25.9	33.9 23.1	32.7 22.4	32.7 22.3	32.8 20.7	33.0 22.9	28.0	26.6
ลพบุรี	Lopburi	33.0 23.2	32.8 22.8	33.0 23.0	33.4 22.0	32.3 21.5	32.7 21.1	32.1 20.5	32.8 22.0	27.4	26.3
สุพรรณบุรี	Suphanburi	24.3	32.2 23.3	23.4	32.0 22.8	32.4 23.0	32.4 22.1	32.4 21.3	32.3 22.9	27.6	25.8
กาญจนบุรี	Kanchanaburi	32.2 25.1	32.4 21.6	32.4 21.9	31.9 21.4	31.6 20.6	31.8 20.3	31.7 20.2	31.9 21.3	26.6	25.7
ปราจีณบุรี	Prachinburi	33.2 23.5	33.6 22.8	33.4 23.5	33.6 23.2	33.0 21.7	32.0 22.0	32.0 21.5	32.8 22.6	27.7	26.6
อรัญญประเทศ	Aranyaprathet	33.1 23.5	33.5 23.2	33.5 23.2	29.6 23.2	33.0 22.3	30.7 20.7	32.3 22.0	32.2 22.6	27.4	26.1
พระนคร	Bangkok	33.3 25.1	33.2 25.2	33.2 25.0	32.7 25.4	33.2 24.6	32.4 23.8	32.0 22.5	32.9 24.5	28.7	26.9
ดอนเมือง	Don Muang	33.0 26.8	32.6 25.8	32.7 26.8	33.0 26.1	32.2 25.8	32.5 25.2	31.2 24.7	32.5 25.9	29.2	27.3
ป้อมพระจุล ฯ	Pom Phrachun	31.5 24.8	31.7 24.8	32.1 24.7	31.5 24.9	31.5 24.7	31.0 23.8	30.4 22.9	31.2 24.4	27.9	..
อ่าวไทยฝั่งตะวันออก	Gulf of Thailand, East Coast										
ชลบุรี	Chonburi	24.6	32.0 24.5	33.0 24.5	32.2 24.5	32.6 23.8	31.0 22.5	32.1 22.5	32.2 23.8	28.0	26.3
เกาะสีชัง	Ko Sichang	31.9 24.8	32.0 25.7	32.5 25.7	31.6 26.2	31.9 26.0	31.2 25.8	30.7 20.8	31.7 25.0	28.4	..
สัตหีบ	Sattahip	33.5 22.0	34.5 24.2	33.6 24.5	34.2 25.2	34.0 24.2	32.5 23.5	22.0	33.7 23.7	28.7	27.5
ระยอง	Rayong	33.2 ..	33.2 ..	33.8 ..	33.7 ..	33.7 ..	33.1 22.0	22.4	33.5 ..	..	..
บ้านเพ	Ban Phe	30.0 ..	20.5	..	33.4 ..	33.1 19.5	32.9 22.2	19.2	32.4 20.4	26.4	..
จันทบุรี	Chanthaburi	34.1 22.2	34.8 22.4	33.8 22.9	33.0 22.8	33.3 21.3	33.2 22.0	32.9 23.4	33.5 22.4	28.0	26.5
แหลมงอบ	Laem Ngop	33.9 ..	22.8	..	32.5 ..	22.5	..	..	..	..	..
คลองใหญ่	Khlong Yai	32.0 ..	33.1 22.0	23.4	32.6 ..	21.5	..	..	..	..	..
อ่าวไทยฝั่งตะวันตก	Gulf of Thailand, West Coast										
หัวหิน	Hua Hin	32.0 22.8	31.7 23.7	32.0 23.5	31.2 24.0	31.1 22.6	31.1 21.9	31.5 21.5	31.5 22.9	27.2	26.4
ประจวบคีรีขันธ์	Prachuap Khirikhan	31.8 23.3	32.3 23.2	32.3 22.9	32.0 23.1	31.5 22.8	31.4 22.1	31.4 20.9	31.8 22.6	27.2	25.9
ชุมพร	Chumphon	29.5 23.4	31.0 22.8	31.4 23.7	32.0 22.9	31.2 23.3	31.4 23.4	31.7 22.0	31.2 23.1	27.2	25.9
สุราษฎร์ธานี	Bandon	31.5 23.0	28.3 22.2	29.1 22.8	30.0 23.0	20.7 23.0	30.6 22.2	30.1 22.2	30.0 22.7	26.4	26.3
นครศรีธรรมราช	Nakhon Si Thammarat	31.4 23.2	28.6 23.3	30.2 23.2	30.1 23.9	30.8 23.5	31.0 23.1	31.2 23.6	30.6 23.4	27.0	26.3
สงขลา	SongKhla	31.6 24.3	31.5 25.3	27.5 25.0	30.0 24.8	30.0 23.0	27.5 22.0	31.0 23.6	29.9 23.9	26.9	26.8
นราธิวาส	Narathiwat	31.9 22.8	30.3 23.8	26.7 23.1	26.0 22.0	30.3 22.0	25.6 23.0	30.2 22.3	28.7 22.8	25.8	26.1
ภาคใต้ฝั่งตะวันตก	Southern Part, West Coast										
ระนอง	Ranong	30.8 22.3	31.4 21.8	32.3 21.7	32.8 21.2	31.5 21.6	32.9 22.9	32.2 22.2	32.0 22.1	27.1	25.6
ภูเก็ต	Phuket	28.8 23.3	31.8 23.0	31.4 22.9	30.0 23.0	31.8 23.0	32.0 ..	31.2 23.8	31.2 23.2	27.2	26.4
ตรัง	Trang	31.5 22.7	31.4 22.8	30.7 23.1	28.8 23.9	30.0 23.1	28.8 23.5	32.0 22.3	30.5 23.1	26.8	26.6

แก้ไขเพิ่มเติมรายงานอากาศประจำสัปดาห์ฉบับที่ ๔๖/๒๕๐๖ เนื่องจากได้รับรายงานเพิ่มเติมภายหลัง

Correction in Weekly Weather Report No.46/1963 for late report rainfall data

สถานีฝน	Station	วันที่และจำนวนน้ำฝนเป็นมิลลิเมตร Date and amount of rainfall in m.m. พฤศจิกายน November				ฝนรวม ม.ม. Total m.m.	ฝนรวมตั้งแต่ 1 ม.ค. Accumulative rain-fall Since Jan.1	
		14	15	16	17		ฝนจริง Actual	สูง(+)ต่ำ(-)กว่าปกติ Above(+) Below(-) Normal
ภาคเหนือ	Northern Part							
59. อ.หล่มสัก	Lom Sak				9.3	9.3		
ภาคกลาง	Central Part							
36. อ.ท่าเรือ	Tha Rua				9.6	15.0		
43. อ.บ้านส่าง	Ban Sang			42.7		70.3		
49. อ.ธัญญบุรี	Thanyaburi				3.1	9.0		
69. อ.อัมพวา	Amphawa				3.2	6.6		
อ่าวไทยฝั่งตะวันออก	Gulf of Thailand East Coast							
8. จ.ระยอง	Rayong*				16.0	17.8	1207.0	- 46.5
9. อ.บ้านค่าย	Ban Khai				5.4	34.2		
10. อ.แกลง	Klaeng				15.1	43.2		
อ่าวไทยฝั่งตะวันตก	Gulf of Thailand West Coast							
2. อ.บ้านแหลม	Ban Laem			10.7		10.7		
8. อ.หลังสวน	Lang Suan			21.0	18.3	88.9		
10. อ.ไชยา	Chaiya				24.9	98.1		
13. อ.สิชล	Sichon				30.7	133.4		
16. อ.ทุ่งสง	Thung Song				9.5	133.0		
18. จ.พัทลุง	Phatthalung26.4 67.1		1.5	28.1		216.6	1270.3	-354.0
21. อ.รัตภูมิ	Rattaphum			36.8	23.4	87.5		
22. อ.หาดใหญ่	Hat Yai				3.5	30.0		
24. จ.ปัตตานี	Pattani				24.0	129.1		
26. อ.ยะหริ่ง	Yaring			42.7	16.5	273.6		
27. อ.ปานาเระ	Panare				30.3	238.3		
30. อ.ตากใบ	Tak Bai				10.8	143.3		
ภาคใต้ฝั่งตะวันตก	Southern Part West Coast							
8. สนามบินภูเก็ต	Phuket Airport*				4.8	71.3	2185.4	- 40.9

พิมพ์ที่โรงพิมพ์ กรมอุตุนิยมวิทยา บางกะปิ พระนคร
กรมอุตุนิยมวิทยา เจ้าของ
นาวาโท ช้ารง กิติสิน ผู้พิมพ์ผู้โฆษณา พ.ศ. ๒๕๐๖

กรมอุตุนิยมวิทยา สำนักนายกรัฐมนตรี

รายงานอากาศประจำสัปดาห์ ระหว่างวันที่ ๒๕ พ.ย. ถึง ๑ ธ.ค. ๒๕๐๖

และ

การคาดหมายลักษณะอากาศ ระหว่างวันที่ ๒ ถึง ๘ ธันวาคม ๒๕๐๖

ฉบับที่ ๔๘ / ๒๕๐๖

พลเรือโท สนิธ เวสารัชชนันท์

อธิบดีกรมอุตุนิยมวิทยา

METEOROLOGICAL DEPARTMENT

OFFICE OF THE PRIME MINISTER

BANGKOK THAILAND

WEEKLY WEATHER REPORT

DURING THE PERIOD NOVEMBER 25 — DECEMBER 1, 1963

AND

WEATHER OUTLOOK

DURING DECEMBER 2 — 8, 1963

No. 48 / 1963

Sanit Vesa — rajananda

Vice Admiral, Director General

การคาดหมายลักษณะอากาศใน ๗ วันข้างหน้า

ตั้งแต่วันที่ ๒ – ๘ ธันวาคม ๒๕๐๖

ภาคเหนือ ภาคตะวันออกเฉียงเหนือ ภาคกลาง ด้านใน ชั่งตะวันออก	คาดว่า อากาศแจ่มใสเป็นส่วนมาก แต่อุณหภูมิจะเปลี่ยนแปลงเล็กน้อยในครึ่งแรกของสัปดาห์ และจะลดลงในครึ่งหลังของสัปดาห์
ด้านใน ชั่งตะวันตก	คาดว่า จะมีฝนเป็นแห่ง ๆ ตามชายฝั่ง แต่ในครึ่งหลังของสัปดาห์จะมีฝนมากขึ้น
ภาคใต้ ชั่งตะวันตก	คาดว่า จะมีฝนเป็นแห่ง ๆ ตลอดสัปดาห์
กรุงเทพฯ และ ธนบุรี	คาดว่า อากาศแจ่มใสเป็นส่วนมาก แต่อุณหภูมิจะเปลี่ยนแปลงเล็กน้อยในครึ่งแรกของสัปดาห์ และจะลดลงในครึ่งหลังของสัปดาห์

กรมอุตุนิยมวิทยา

๒ / ๑๒ / ๒๕๐๖

Weather Outlook for the next seven days

From December 2 – 8, 1963

Northern Part: Northeastern Part: Central Part: Gulf of Thailand, East Coast:	Expected fine weather in general except for slight change in temperature in the first half of the week and decreasing in temperature in the second half.
Gulf of Thailand, West Coast:	Expected scattered showers along the coast with substantial fall in the second half of the week.
Southern Thailand, West Coast:	Expected scattered showers throughout the week.
Bangkok and Thonburi:	Expected fine weather except for slight change in temperature in the first half of the week and decreasing in temperature in the second half.

Meteorological Department

2 / 12 / 1963

สรุปลักษณะอากาศทั่วไปในรอบสัปดาห์

ตั้งแต่วันที่ ๒๕ พฤศจิกายน – ๑ ธันวาคม ๒๕๐๖

๑. บริเวณความกดอากาศสูงในตอนเหนือของประเทศจีนได้มีกำลังแรงขึ้นและได้แผ่ลงมาทางใต้ปกคลุมถึงประเทศไทยตั้งแต่วันแรกของสัปดาห์ และยังคงมีกำลังค่อนข้างแรงปกคลุมอยู่จนตลอดสัปดาห์

๒. ตลอดสัปดาห์ อากาศโปร่งและเย็นลงโดยทั่วไปในภาคตะวันออกเฉียงเหนือ และภาคเหนือ ส่วนในภาคกลางและบริเวณชั้งตะวันออกของอ่าวไทย ปรากฏว่ามีฝนและฝนฟ้าคะนองเกือบทั่วไปใน ๒ วันแรกของสัปดาห์ ซึ่งเป็นช่วงที่อากาศเย็นได้เริ่มแผ่ลงมาถึง หลังจากนั้นอากาศโปร่งและเย็นลงโดยทั่วไปจนตลอดสัปดาห์ มีฝนเล็กน้อยถึงปานกลางทั่วไปในภาคใต้ โดยมีฝนหนักเป็นบางแห่ง อากาศเย็นลงเล็กน้อยทางตอนเหนือของภาคใต้

กรมอุตุนิยมวิทยา

๒ / ๑๒ / ๒๕๐๖

General Situation

Period November 25 - December 1,1963

1. The anticyclone in the Northern China was intensifying and extending southwards through Thailand since the first day of the week. It's intensity was rather fresh and still covered Thailand throughout the week.

2. Generally fair and cooler in the Northeastern Part and Northern Part throughout the week. Almost widespread showers and thundershowers distributed in the Central Part and the East Coast of the Gulf of Thailand in the first two days of the week which was the appreaching period of the cool air; thereafter generally fair and cooler weather occurred until the end of the week. Widespread light to moderate rains with local heavy falls occurred throughout the week in the Southern Part with slight cooler in the northern portion.

Meteorological Department
2 / 12 / 1963

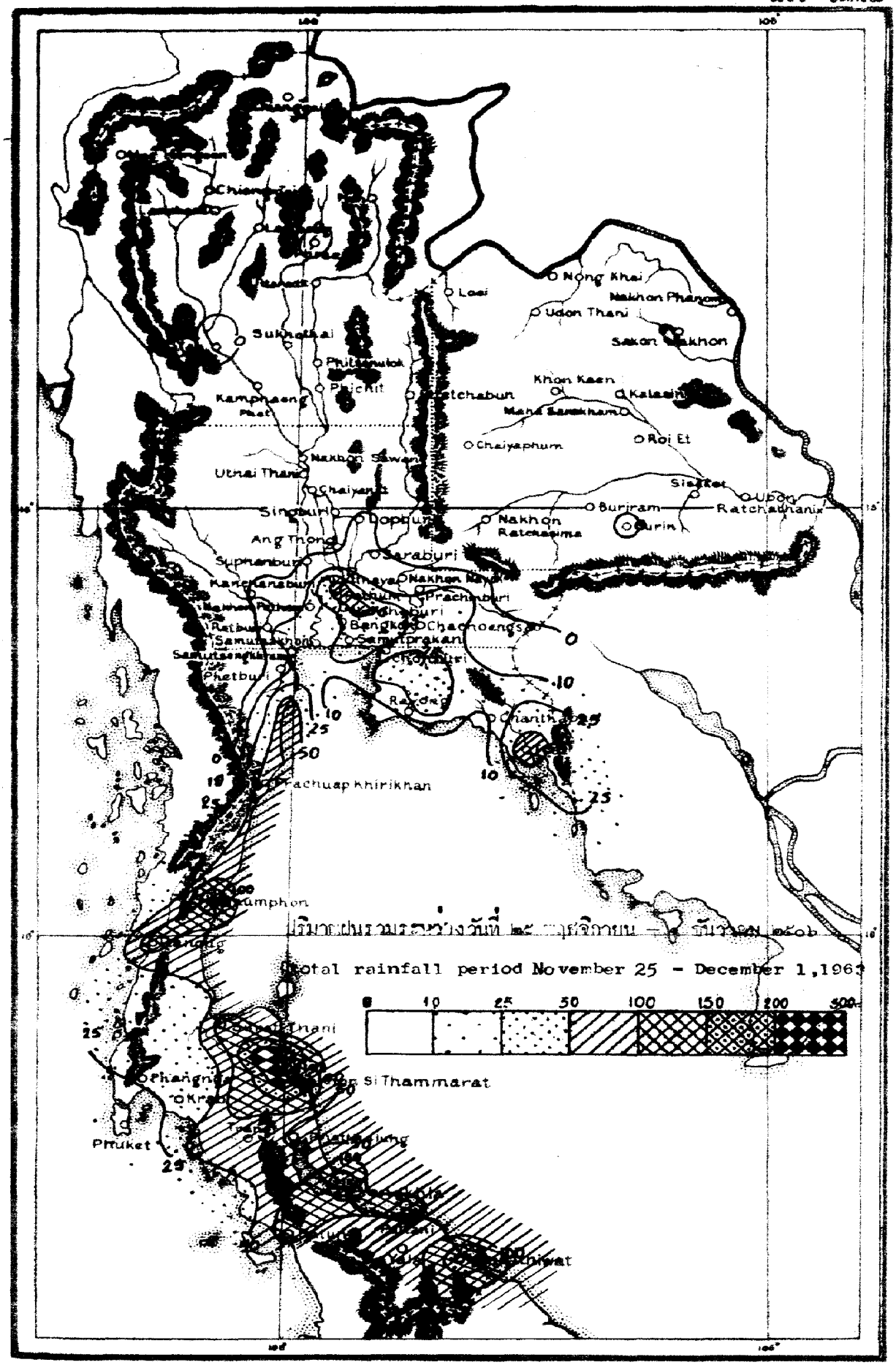
Nong Khai
Nakhon Phanom
Udon Thani
Sakon Nakhon
Loei
Sukhothai
Phitsanulok
Phichit
Kamphaeng Phet
Khon Kaen
Kalasin
Maha Sarakham
Roi Et
Chaiyaphum
Nakhon Sawan
Uthai Thani
Chaiyanat
Sisaket
Ubon Ratchathanik
Buriram
Nakhon Ratchasima
Surin
Sinburi
Dophun
Ang Thong
Saraburi
Suphanburi
Kanchanaburi
Nakhon Nayok
Prachinburi
Ratburi
Samutsakhon
Samutprakan
Phetburi
Chanthaburi
Prachuap Khirikhan
Phangnga
Krabi
Phuket
Si Thammarat
Total rainfall period November 25 - December 1,1963
0
10
25
50
100
150
200
500

สถานีฝน	Station	วันที่และจำนวนน้ำฝนเป็นมิลลิเมตร Date and amount of rainfall in m. m. พฤศจิกายน November						ธันวาคม December	ฝนรวม ม.ม. Total m. m.	ฝนรวมตั้งแต่ 1 ม.ค. Accumulative rain-fall Since Jan.1	
		25	26	27	28	29	30	1		ฝนจริง Actual	สูง(+)ต่ำ(-)กว่าปกติ Above(+) Below(-) Normal
ภาคเหนือ	Northern Part										
1.จ.เชียงราย	Chiangrai *								0.0	1612.2	- 28.8
2.อ.แม่สาย	Mae Sai								0.0		
3.อ.เชียงแสน	Chiangsaen								0.0		
4.อ.แม่จัน	Mae Chan								0.0		
5.อ.เชียงของ	Chiangkhong								0.0		
6.อ.เทิง	Thoeng								0.0		
7.อ.แม่สรวย	Mae Sruai								0.0		
8.อ.เชียงคำ	Chiangkham								0.0		
9.อ.พาน	Phan								0.0		
10.อ.เวียงป่าเป้า	Wiang Pa Pao								0.0		
11.อ.พะเยา	Phayao								0.0		
12.จ.แม่ฮ่องสอน	Mae Hongson*								0.0	..	..
13.อ.ปาย	Pai*	..	..	..	..	..	..	..	..		
14.อ.ขุนยวม	Khun Yuam	..	..	..	..	..	..	..	..		
15.อ.แม่สะเรียง	Mae Sariang*								0.0	1217.4	- 44.8
16.จ.เชียงใหม่	Chiangmai*								0.0	1086.1	-194.7
17.อ.ฝาง	Fang								0.0		
18.อ.เชียงดาว	Chiangdao								0.0		
19.อ.แม่แตง	Mae Taeng								0.0		
20.อ.ดอยสะเก็ด	Doi Saket								0.0		
21.อ.หางดง	Hang Dong								0.0		
22.อ.สันทราย	San Sai								0.0		
23.อ.สันป่าตอง	San Pa Tong								0.0		
24.อ.สันกำแพง	San Kamphaeng								0.0		
25.อ.จอมทอง	Chom Thong								0.0		
26.อ.ฮอด	Hot								0.0		
27.จ.ลำพูน	Lamphun								0.0		
28.จ.ลำปาง	Lampang*								0.0	1031.3	+ 40.1
29.อ.แจ้ห่ม	Chae Hom								0.0		
30.อ.สบปราบ	Sop Prap								0.0		
31.อ.เกาะคา	Ko Kha								0.0		
32.อ.เถิน	Thoen								0.0		
33.จ.แพร่	Phrae								0.0		
34.สนามบินแพร่	Phrae Airport*		0.2						0.2	1162.3	+158.1
35.อ.สูงเม่น	Sung Men	..	..	..	..	..	..	..	..		
36.จ.น่าน	Nan*								0.0	1430.8	+325.4
37.อ.ทุ่งช้าง	Thung Chang	..	..	..	..	..	..	..	..		

สถานีฝน	Station	วันที่และจำนวนน้ำฝนเป็นมิลลิเมตร Date and amount of rainfall in m.m. พฤศจิกายน November						ธันวาคม December	ฝนรวม ม.ม. Total m.m.	ฝนรวมตั้งแต่ 1 ม.ค. Accumulative rain-fall Since Jan.1	
		25	26	27	28	29	30	1		ฝนจริง Actual	สูง(+)ต่ำ(-)กว่าปกติ Above(+) Below(-) Normal
38.อ.นาน้อย	Na Noi								0.0		
39.จ.อุตรดิตถ์	Uttaradit*								0.0	1428.3	- 46.3
40.อ.ลับแล	Lap Lae								0.0		
41.อ.น้ำปาด	Nam Pat								0.0		
42.จ.ตาก	Tak								0.0		
43.สนามบินตาก	Tak Airport*		1.5	0.1					1.6	1196.9	+407.1
44.อ.บ้านตาก	Ban Tak								0.0		
45.อ.แม่สอด	Mae Sot*								0.0	1799.4	+320.2
46.เขื่อนภูมิพล	Bhumibol Dam*								0.0		
47.จ.สุโขทัย	Sukhothai								0.0	1114.2	-194.2
48.อ.สวรรคโลก	Sawankhalok								0.0		
49.อ.กงไกรลาศ	Kongkrailat	..	..	..	..	..	..	..	..		
50.จ.พิษณุโลก	Phitsanulok*								0.0	1500.8	-144.9
51.อ.พรหมพิราม	Phrom Phiram	..	..	..	..	..	..	..	..		
52.อ.วังทอง	Wang Thong								0.0		
53.จ.กำแพงเพชร	Kamphaeng Phet								0.0	979.4	+140.9
54.จ.พิจิตร	Phichit								0.0	1500.9	+139.4
55.อ.บางมูลนาค	Bang Munnak								0.0		
56.อ.ตะพานหิน	Taphanhin								0.0		
57.จ.เพชรบูรณ์	Phetchabun*								0.0	1761.5	+598.1
58.อ.หล่มเก่า	Lom Kao								0.0		
59.อ.หล่มสัก	Lom Sak								0.0		
60.อ.ชนแดน	Chon Daen								0.0		
<u>ภาคตะวันออกเฉียงเหนือ</u>	<u>Northeastern Part</u>										
1.จ.เลย	Loei*								0.0	1074.3	-216.1
2.อ.ท่าลี่	Tha Li								0.0		
3.อ.เชียงคาน	Chiangkhan								0.0		
4.อ.ด่านซ้าย	Dan Sai								0.0		
5.จ.หนองคาย	Nong Khai								0.0	1847.5	+ 25.5
6.อ.บึงกาฬ	Bung Kan								0.0		
7.อ.โพนพิสัย	Phon Phisai								0.0		
8.อ.ท่าบ่อ	Tha Bo								0.0		
9.จ.อุดรธานี	Udon Thani*								0.0	1513.9	+207.4
10.อ.บ้านผือ	Ban Phu								0.0		
11.อ.หนองหาน	Nong Han								0.0		
12.จ.สกลนคร	Sakon Nakhon*								0.0	1689.1	+242.8
13.อ.วานรนิวาส	Wanon Niwat								0.0		
14.อ.พรรณานิคม	Phanna Nikhom								0.0		

สถานีฝน	Station	วันที่และจำนวนน้ำฝนเป็นมิลลิเมตร Date and amount of rainfall in m. m. พฤศจิกายน November ธันวาคม December							ฝนรวม ม.ม. Total m. m.	ฝนรวมตั้งแต่ 1 ม.ค Accumulative rain -fall Since Jan.1	
		25	26	27	28	29	30	1		ฝนจริง Actual	สูง(+)ต่ำ(-)กว่าปกติ Above(+) Below(-) Normal
15.จ.นครพนม	Nakhon Phanom*								0.0	2683.2	+579.7
16.อ.บ้านแพง	Ban Phaeng								0.0		
17.อ.ท่าอุเทน	Tha Uten								0.0		
18.อ.นาแก	Na Kae								0.0		
19.อ.ธาตุพนม	That Phanom								0.0		
20.อ.มุกดาหาร	Mukdahan*								0.0	1278.2	- 45.2
21.จ.ชัยภูมิ	Chaiyaphum*								0.0	1119.6	+246.5
22.อ.ภูเขียว	Phu Khieo								0.0		
23.อ.เกษตรสมบูรณ์	Kaset Sombun								0.0		
24.อ.ครสวรรค์	Khon Sawan								0.0		
25.อ.จตุรัส	Chaturat								0.0		
26.อ.บำเหน็จณรงค์	Bamnet Narong								0.0		
27.จ.ขอนแก่น	Khon Kaen*								0.0	1319.2	+ 89.8
28.อ.น้ำพอง	Nam Phong								0.0		
29.อ.ภูเวียง	Phu Wiang								0.0		
30.อ.ชุมแพ	Chum Phae								0.0		
31.อ.ชนบท	Chonnabot								0.0		
32.อ.มัญจาคีรี	Mancha Khiri								0.0		
33.อ.พล	Phon								0.0		
34.จ.มหาสารคาม	Maha Sarakham								0.0	1218.4	- 16.2
35.อ.พยัคฆภูมิพิสัย	Phayakkhaphum Phisai								0.0		
36.อ.บรบือ	Borabu								0.0		
37.จ.กาฬสินธุ์	Kalasin								0.0	1068.1	-349.4
38.อ.สหัสขันธ์	Sahatsakhan								0.0		
39.อ.ยางตลาด	Yang Talat								0.0		
40.อ.กันทรวิชัย	Kanthara Wichai								0.0		
41.อ.กมลาไสย	Kamalasai								0.0		
42.จ.ร้อยเอ็ด	Roi Et*								0.0	1295.2	- 41.5
43.อ.โพนทอง	Phon Thong								0.0		
44.อ.เสลภูมิ	Selaphum								0.0		
45.อ.ธวัชบุรี	Thawatburi								0.0		
46.อ.จตุรพักตรพิมาน	Chaturaphak Phiman								0.0		
47.อ.เกษตรวิสัย	Kaset Wisai								0.0		
48.อ.สุวรรณภูมิ	Suwannaphum								0.0		
49.จ.นครราชสีมา	Nakhon Ratchasima*								0.0	1200.2	+ 71.1
50.อ.บัวใหญ่	Bua Yai								0.0		
51.อ.พิมาย	Phimai								0.0		
52.อ.จักราช	Chakkarat								0.0		

สถานีฝน	Station	วันที่และจำนวนน้ำฝนเป็นมิลลิเมตร Date and amount of rainfall in m. m. พฤศจิกายน November				ธันวาคม December			ฝนรวม ม.ม. Total m. m.	ฝนรวมตั้งแต่ 1 ม.ค. Accumulative rain-fall Since Jan. 1	
		25	26	27	28	29	30	1		ฝนจริง Actual	สูง(+)ต่ำ(-)กว่าปกติ Above(+) Below(-) Normal
53.อ.โชคชัย	Chok Chai								0.0		
54.อ.ด่านขุนทด	Dan Khunthot								0.0		
55.อ.โนนไทย	Non Thai								0.0		
56.อ.สูงเนิน	Sung Noen								0.0		
57.อ.ปักธงชัย	Pak Thong Chai								0.0		
58.อ.สีคิ้ว	Si Khiu								0.0		
59.อ.ครบุรี	Khonburi								0.0		
60.จ.บุรีรัมย์	Buriram								0.0	1315.4	- 22.9
61.อ.พุทไธสง	Phut Thai Song								0.0		
62.อ.ลำปลายมาศ	Lam Plai Mat								0.0		
63.อ.นางรอง	Nang Rong								0.0		
64.อ.ประโคนชัย	Prakhon Chai								0.0		
65.จ.สุรินทร์	Surin*				T				T	1141.5	+ 10.9
66.อ.ท่าตูม	Tha Tum								0.0		
67.อ.รัตนบุรี	Rattanaburi								0.0		
68.อ.ปราสาท	Prasat								0.0		
69.อ.สังขะ	Sangkha								0.0		
70.จ.ศรีสะเกษ	Sisaket								0.0	1508.6	+200.6
71.อ.ราษีไศล	Rasisalai								0.0		
72.อ.อุทุมพรพิสัย	Uthumphon Phisai								0.0		
73.อ.กันทรารมย์	Kantharalom								0.0		
74.อ.ขุขันธ์	Khukhan								0.0		
75.กันทรลักษ์	Kantharalak								0.0		
76.จ.อุบลราชธานี	Ubon Ratchathani*								0.0	1670.7	- 5.2
77.อ.เขมราฐ	Khemmarat								0.0		
78.อ.มหาชนะชัย	Maha Chana Chai								0.0		
79.อ.อำนาจเจริญ	Amnat Charoen								0.0		
80.อ.ยโสธร	Yasothon								0.0		
81.อ.ตระการพืชผล	Trakan Phut Phon								0.0		
82.อ.คำเขื่อนแก้ว	Kham Khuan Kaeo								0.0		
83.อ.เขื่องใน	Khuang Nai								0.0		
84.อ.โขงเจียม	Khong Chiam								0.0		
85.อ.พิบูลมังสาหาร	Phibun Mangsahan								0.0		
86.อ.เดชอุดม	Det Udom								0.0		
ภาคกลาง	Central Part										
1.จ.นครสวรรค์	Nakhon Sawan*								0.0	1241.3	+ 50.3
2.อ.บรรพตพิสัย	Banphot Phisai								0.0		
3.อ.ลาดยาว	Lat Yao								0.0		

สถานีฝน	Station	วันที่และจำนวนน้ำฝนเป็นมิลลิเมตร Date and amount of rainfall in m. m. พฤศจิกายน November				ธันวาคม December			ฝนรวม ม.ม. Total m. m.	ฝนรวมตั้งแต่ 1 ม.ค. Accumulative rain-fall Since Jan.1	
		25	26	27	28	29	30	1		ฝนจริง Actual	สูง(+)ต่ำ(-)กว่าปกติ Above(+) Below(-) Normal
4.อ.ชุมแสง	Chumsaeng								0.0		
5.อ.พยุหคีรี	Phayuha Khiri								0.0		
6.จ.อุทัยธานี	Uthai Thani								0.0	1120.2	- 95.3
7.อ.หนองฉาง	Nong Chang								0.0		
8.อ.หนองขาหย่าง	Nong Kha Yang								0.0		
9.จ.ชัยนาท	Chainat								0.0	1150.0	- 77.3
10.อ.มโนรมย์	Manorom								0.0		
11.อ.วัดสิงห์	Wat Sing								0.0		
12.จ.สิงห์บุรี	Singburi								0.0	..	..
13.อ.อินทร์บุรี	Inburi								0.0		
14.อ.บางระจัน	Bangrachan								0.0		
15.อ.พรหมบุรี	Phromburi								0.0		
16.จ.ลพบุรี	Lopburi*	T							T	1248.3	+ 1.6
17.อ.บ้านหมี่	Ban Mi	..	..	..	..	..	..	..	..		
18.อ.ชัยบาดาล	Chai Badan								0.0		
19.อ.ท่าวุ้ง	Tha Wung								0.0		
20.จ.สุพรรณบุรี	Suphanburi*	0.8							0.8	987.1	-268.7
21.อ.เดิมบางนางบวช	Doembang Nangbuat								0.0		
22.อ.ศรีประจันต์	Si Prachan								0.0		
23.อ.สองพี่น้อง	Song Phi Nong								0.0		
24.จ.อ่างทอง	Ang Thong								0.0	1295.2	- 0.7
25.อ.ไพธิ์ทอง	Pho Thong								0.0		
26.อ.ไชโย	Chaiyo								0.0		
27.อ.วิเศษไชยชาญ	Wiset Chaichan								0.0		
28.อ.ป่าโมก	Pa Mok								0.0		
29.จ.สระบุรี	Saraburi								0.0	1508.0	+ 45.0
30.อ.หนองแค	Nong Khae								0.0		
31.อ.แก่งคอย	Kaeng Khoi	..	..	..	..	..	..	..	..		
32.จ.พระนครศรีอยุธยา	Ayutthaya	3.4							3.4	..	..
33.อ.บางไทร	Bang Sai	..	..	..	..	..	..	..	..		
34.อ.บางบาล	Bang Ban								0.0		
35.อ.เสนา	Sena	4.5							4.5		
36.อ.ท่าเรือ	Tha Rua								0.0		
37.อ.ผักไห่	Phak Hai								0.0		
38.อ.บางปะอิน	Bang Pa-in	18.9							18.9		
39.จ.นครนายก	Nakhon Nayok	1.6							1.6	1776.8	-315.5
40.อ.ปากพลี	Pak Phli	1.5							1.5		
41.อ.บ้านนา	Ban Na								0.0		

สถานีฝน	Station	วันที่และจำนวนน้ำฝนเป็นมิลลิเมตร Date and amount of rainfall in m.m. พฤศจิกายน November ธันวาคม December							ฝนรวม ม.ม. Total m.m.	ฝนรวมตั้งแต่ 1 ม.ค. Accumulative rain-fall Since Jan. 1	
		25	26	27	28	29	30	1		ฝนจริง Actual	สูง(+)ต่ำ(-)กว่าปกติ Above(+) Below(-) Normal
42.จ.ปราจีนบุรี	Prachinburi*	T							T	2168.5	+171.4
43.อ.บ้านสร้าง	Ban Sang	6.9							6.9		
44.อ.ศรีมหาโพธิ์	Si Maha Pho	18.2							18.2		
45.อ.กบินทร์บุรี	Kabinburi								0.0		
46.อ.วัฒนานคร	Watthana Nakhon								0.0		
47.อ.อรัญประเทศ	Aranyaprathet*		T						T	1501.9	-136.3
48.จ.ปทุมธานี	Pathum Thani	84.2							84.2	1550.7	+ 40.0
49.อ.ธัญบุรี	Thanyaburi	0.8	10.8						11.6		
50.จ.นนทบุรี	Nonthaburi	..	..	..	..	..	..	..	..	..	..
51.อ.บางบัวทอง	Bang Bua Thong	43.4							43.4		
52.จ.กาญจนบุรี	Kanchanaburi*	T	1.4						1.4	1091.7	+ 24.3
53.อ.ท่าม่วง	Tha Muang								0.0		
54.จ.นครปฐม	Nakhon Pathom	..	..	..	..	..	..	..	..	..	..
55.อ.นครชัยศรี	Nakhon Chai Si								0.0		
56.จ.ธนบุรี	Thonburi	..	..	..	..	..	..	..	..	..	..
57.จ.พระนคร	Bangkok*	7.2	13.6						20.8	1538.2	- 2.7
58.สนามบินดอนเมือง	Don Muang*	8.6	20.1						28.7	1479.0	-141.4
59.อ.บางเขน	Bang Khen		23.1						23.1		
60.อ.มีนบุรี	Minburi		27.8						27.8		
61.อ.ลาดกระบัง	Lat Krabang	6.1							6.1		
62.อุตุฯบางนา	Bang Na*	32.5	1.5						34.0		
63.จ.ฉะเชิงเทรา	Chachoengsao	11.7							11.7	1450.3	+131.9
64.จ.ราชบุรี	Ratburi		7.4						7.4	1418.5	+328.8
65.อ.บ้านโป่ง	Ban Pong	0.4							0.4		
66.อ.ปากท่อ	Pak Tho		9.6						9.6		
67.อ.โพธาราม	Photharam								0.0		
68.จ.สมุทรสงคราม	Samut Songkhram	13.0	3.0						16.0	..	..
69.อ.อัมพวา	Amphawa		7.3						7.3		
70.อ.บางคมที	Bang Khomthi		15.9						15.9		
71.จ.สมุทรสาคร	Samut Sakhon	6.4	4.5						10.9	1380.2	- 98.7
72.จ.สมุทรปราการ	Samut Prakan	35.8	2.7						38.5	1407.9	-172.1
73.อ.บางพลี	Bang Phli	37.0							37.0		
74.อ.พระประแดง	Phrapradaeng	5.6							5.6		
75.บางปู	Bang Pu	..	..	..	..	..	..	..	..		
76.ป้อมพระจุลฯ	Pom Phrachun*	39.4	1.7						41.1		
ชายไทยฝั่งตะวันออก	Gulf of Thailand East Coast										
1.จ.ชลบุรี	Chonburi*	19.8							19.8	1641.7	+189.0
2.อ.พนัสนิคม	Phanat Nikhom	26.8							26.8		

สถานีฝน	Station	วันที่และจำนวนน้ำฝนเป็นมิลลิเมตร Date and amount of rainfall in m. m. พฤศจิกายน November						ธันวาคม December	ฝนรวม ม.ม. Total m. m.	ฝนรวมตั้งแต่ 1 ม.ค. Accumulative rain -fall Since Jan. 1	
		25	26	27	28	29	30	1		ฝนจริง Actual	สูง(+)ต่ำ(-)กว่าปกติ Above(+) Below(-) Normal
3.อ.บ้านบึง	Ban Bung								0.0		
4.อ.พานทอง	Phan Thong	23.2							23.2		
5.อ.ศรีราชา	Si Racha	45.5							45.5		
6.อ.สีชัง	Si Chang*	1.2							1.2		
7.อ.สัตหีบ	Sattahip*	1.8	T						1.8	915.1	-281.8
8.จ.ระยอง	Rayong*								0.0	1191.2	- 68.4
9.อ.บ้านค่าย	Ban Khai								0.0	*	
10.อ.แกลง	Klaeng	32.6							32.6		
11.จ.จันทบุรี	Chanthaburi*	4.0	5.3						9.3	2743.1	-246.7
12.อ.โป่งน้ำร้อน	Pong Namron		12.0		3.0				15.0		
13.อ.ท่าใหม่	Tha Mai	4.3	2.1						6.4		
14.อ.มะขาม	Makham	40.4	4.3						44.7		
15.จ.ตราด	Trat	22.6	46.0						68.6	3063.8	-640.7
16.อ.เขาสมิง	Khao Saming	..	..	..	..	..	..	..	..		
17.อ.แหลมงอบ	Laem Ngop	..	..	..	..	..	..	..	..		
18.อ.คลองใหญ่	Khlong Yai*	9.5	25.5						35.0	4576.0	-230.6
ฝั่งอ่าวไทยตะวันตก	Gulf of Thailand West Coast										
1.จ.เพชรบุรี	Phetburi		8.2						8.2	1205.1	+ 12.4
2.อ.บ้านแหลม	Ban Laem	0.5							0.5		
3.จ.ประจวบคีรีขันธ์	Prachuap Khirikhan*	10.0	42.0						52.0	1094.3	-281.0
4.อ.หัวหิน	Hua Hin*	T	86.8						86.8	917.0	-152.9
5.จ.ชุมพร	Chumphon*	80.3	2.1	1.1	T	36.7	37.8	17.3	175.3	1696.5	-204.9
6.อ.ท่าแซะ	Tha Sae	2.4	7.4		6.5	14.8	9.1		40.2		
7.อ.สวี	Sawi	20.3	27.5	7.5		48.5			103.8		
8.อ.หลังสวน	Lang Suan	3.1	17.6	21.0	8.2		2.2		52.1		
9.จ.สุราษฎร์ธานี	Bandon*		5.8	2.1	53.1	17.2	32.8	17.5	128.5	1651.2	+327.4
10.อ.ไชยา	Chaiya	..	..	37.7	..	..	..	..	..		
11.อ.บ้านนาสาร	Ban Nasan	..	..	..	..	..	..	..	..		
12.จ.นครศรีธรรมราช	Nakhon Si Thammarat*	6.7	55.9	15.6	95.4	54.6	17.8	50.7	295.9	2260.2	-122.4
13.อ.สิชล	Sichon		52.1						52.1		
14.อ.ฉวาง	Chawang	13.2	38.6	28.5		80.8	50.2		211.1		
15.อ.ร่อนพิบูลย์	Ron Phibun	..	..	..	..	..	..	..	..		
16.อ.ทุ่งสง	Thung Song	5.3	21.2	6.2	31.8	20.7	22.8		107.2		
17.อ.ปากพนัง	Pak Phanang	2.8	12.9	6.8	106.7		57.3		185.6		
18.จ.พัทลุง	Phatthalung	10.8	6.7	21.6					38.8	1408.7	-537.9
19.อ.เขาไชยสน	Khao Chai Son	16.8	33.7						50.6		
20.จ.สงขลา	Songkhla*	T	24.0	9.1	47.9	21.0	72.1	19.3	193.4	1779.8	+324.0
21.อ.รัตภูมิ	Rattaphum		43.0	14.8	82.4				140.9		

สถานีฝน	Station	วันที่และจำนวนน้ำฝนเป็นมิลลิเมตร Date and amount of rainfall in m.m. พฤศจิกายน November				ธันวาคม December			ฝนรวม ม.ม. Total m.m.	ฝนรวมตั้งแต่ 1 ม.ค. Accumulative rain-fall Since Jan. 1	
		25	26	27	28	29	30	1		ฝนจริง Actual	สูง(+)ต่ำ(-)กว่าปกติ Above(+) Below(-) Normal
22.อ.หาดใหญ่	Hat Yai		60.6	10.2	59.5	5.4			135.7		
23.อ.สะเดา	Sadao	28.7			58.4				87.1		
24.จ.ปัตตานี	Pattani		8.6	7.9	46.0	12.1	27.5		101.2	..	..
25.อ.หนองจิก	Nong Chik		5.5		58.5	8.5			72.5		
26.อ.ยะหริ่ง	Yaring				54.6				54.6		
27.อ.ปะนาเระ	Panare			1.8	44.7	15.9			62.4		
28.จ.ยะลา	Yala		22.5	16.9	25.4				64.8		
29.จ.นราธิวาส	Narathiwat*		3.0	33.7	34.7	16.0	49.3	25.2	161.9	1829.3	-377.9
30.อ.ตากใบ	Tak Bai	1.9	23.7	29.3	45.2	14.5	9.4		124.0		
31.อ.ยี่งอ	Yi Ngo		27.9	61.1	30.6				119.6		
ภาคใต้ฝั่งตะวันตก	Southern Part West Coast										
1.จ.ระนอง	Ranong*	27.1	1.7	18.4	4.9	5.1	4.7	55.4	117.4	3945.8	-865.8
2.อ.กระบุรี	Kraburi	..	..	..	..	..	..	..	..		
3.จ.พังงา	Phang Nga		15.7	8.9	9.4				34.0	2051.1	-380.2
4.อ.ตะกั่วป่า	Takua Pa	8.6	5.2	8.5	7.2				29.5		
5.อ.ตะกั่วทุ่ง	Takua Thung	3.9	8.3	8.3	1.7				22.2		
6.อ.ท้ายเหมือง	Thai Muang			12.9					12.9		
7.จ.ภูเก็ต	Phuket*	..	..	..	..	..	..	..	..		
8.สนามบินภูเก็ต	Phuket Airport*	1.6		5.7	0.8	1.4	2.3	1.2	13.0	2245.8	- 25.2
9.จ.กระบี่	Krabi				48.2				48.2		
10.อ.คลองท่อม	Khlong Thom		17.5	5.3	13.2				36.0		
11.สนามบินตรัง	Trang Airport*	1.6	11.5	16.0	19.3	3.2	18.0	22.4	92.0	1888.2	-459.2
12.อ.ปะเหลียน	Pa Lian	19.2	2.3						21.5		
13.อ.สิเกา	Si Kao	38.9	4.0	6.6	12.3	7.2	22.5		91.5		
14.อ.ย่านตาขาว	Yan Ta Khao	15.2	18.8	8.5	28.4	6.8			77.7		
15.จ.สตูล	Satun	28.4			75.8				104.2	2363.5	+ 623.6
16.อ.ละงู	La Ngu	..	..	..	..	..	..	..	..		

หมายเหตุ ช่องว่าง = ไม่มีฝน

* = สถานีตรวจอากาศ

T = ฝนเล็กน้อยวัดไม่ได้

.. = ไม่มีรายงาน

Remark Blank = No rain

* = Synoptic Station

T = Trace

.. = No report

อุณหภูมิสูงสุดและต่ำสุดประจำวันที่ ๒๕ พ.ย. ถึง ๑ ธ.ค. ๒๕๐๖

Daily Max. and Min. Temperature Nov. 25 - Dec. 1 ,1963

สถานี	Station	อุณหภูมิสูงสุดและต่ำสุดเป็นองศา ซ. Max. and Min. Temperature in degree C.							สูงสุดเฉลี่ย ต่ำสุด Average Max. Min.	เฉลี่ยในสัปดาห์ Weekly Mean	ค่าปกติประจำเดือน Monthly Normal
		25	26	27	28	29	30	1			
ภาคเหนือ	Northern Part										
เชียงราย	Chiangrai	29.3 16.0	28.9 15.4	29.0 15.3	29.2 15.7	29.2 15.8	28.4 15.4	29.0 14.8	29.1 15.5	22.3	23.2
แม่ฮ่องสอน	Mae Hongson	31.2 17.3	30.8 18.1	31.0 18.0	31.7 18.3	31.4 18.1	30.0 17.4	30.8 17.8	31.0 17.9	24.5	25.1
ปาย	Pai	..	..	..	..	..	..	..	..	..	..
ขุนยวม	Khun Yuam	..	..	..	..	..	..	..	..	..	..
แม่สะเรียง	Mae Sariang	31.6 16.8	31.4 20.0	32.4 16.3	31.0 17.8	32.5 18.0	33.0 17.3	..	32.0 17.7	25.4	25.6
เชียงใหม่	Chiangmai	30.1 ..	28.7 18.9	30.0 19.0	30.0 18.9	30.7 18.6	30.0 18.3	29.7 18.0	30.0 17.0	23.5	24.5
ฝาง	Fang	30.0 ..	18.5	..	..	..	..	..	..	..	..
ลำปาง	Lampang	31.6 17.9	31.6 16.9	30.8 18.2	31.6 17.5	17.1	31.5 16.7	30.5 16.9	31.2 17.3	24.3	24.6
น่าน	Nan	31.0 19.5	31.1 18.8	30.2 18.6	30.3 18.6	30.5 18.2	30.5 19.2	30.7 18.3	30.6 18.7	24.7	24.7
แพร่	Phrae	31.8 18.0	32.2 18.3	31.5 18.2	31.5 16.8	31.5 18.0	32.1 17.8	32.0 ..	31.8 17.9	24.9	24.8
อุตรดิตถ์	Uttaradit	33.4 19.1	33.7 19.0	32.8 18.6	33.0 19.5	33.4 19.0	32.6 18.8	32.4 18.4	33.0 18.9	26.0	26.7
ตาก	Tak	30.6 19.3	31.3 20.1	30.7 21.8	30.1 20.7	30.5 19.0	30.9 18.8	31.1 19.1	30.7 19.8	25.3	24.7
เขื่อนภูมิพล	Bhumibol Dam	31.6 20.4	31.8 20.2	30.9 21.5	30.4 20.8	31.1 19.8	20.0	30.8 ..	31.0 20.5	25.8	..
แม่สอด	Mae Sot	31.8 ..	..	32.3 19.3	31.1 18.5	32.3 ..	31.4 18.5	32.3 18.0	31.8 19.0	25.5	25.7
พิษณุโลก	Phitsanulok	31.8 21.2	32.7 21.7	31.8 21.7	31.8 20.9	32.0 20.5	32.0 21.0	31.8 20.8	32.0 21.1	26.6	26.8
เพชรบูรณ์	Phetchabun	33.0 18.8	31.3 19.9	30.5 19.3	30.7 17.6	30.3 17.8	31.2 18.1	31.5 17.7	31.2 18.5	24.9	24.8
ภาคตะวันออกเฉียงเหนือ	Northeastern Part										
เลย	Loei	30.4 18.0	30.3 19.1	29.4 18.3	28.8 16.5	29.2 17.5	30.6 18.4	30.5 18.1	29.9 18.0	24.0	22.4
อุดรธานี	Udon Thani	32.0 18.6	30.6 17.8	28.6 18.2	28.3 19.4	30.5 19.1	30.5 18.8	31.0 19.6	30.8 18.8	24.7	25.0
นครพนม	Nakhon Phanom	30.1 19.0	30.5 16.2	28.9 18.4	28.5 17.6	30.6 18.5	33.3 18.6	30.5 19.1	30.3 18.2	24.3	23.5
มุกดาหาร	Mukdahan	31.3 18.3	30.5 16.8	28.2 19.8	29.5 18.5	31.5 17.7	30.2 18.7	30.6 19.3	30.4 18.4	24.4	24.0
สกลนคร	Sakon Nakhon	30.3 17.5	28.8 16.3	28.7 17.5	28.1 17.8	30.4 17.5	31.1 17.4	31.2 18.1	30.1 17.6	23.9	23.6
ขอนแก่น	Khon Kaen	31.7 20.0	28.6 18.6	28.3 16.5	28.3 19.9	30.4 19.2	31.3 20.2	30.8 20.6	30.3 19.7	25.0	24.9
ร้อยเอ็ด	Roi Et	32.1 20.0	31.0 19.0	30.1 19.0	30.0 19.2	31.3 19.1	31.3 20.0	31.6 20.3	31.1 19.8	25.3	24.8
ชัยภูมิ	Chaiyaphum	31.4 20.4	29.7 21.6	28.8 21.7	27.8 20.7	28.7 20.6	30.2 22.2	30.1 22.0	29.7 21.1	25.4	..
อุบลราชธานี	Ubon Ratchathani	33.5 21.8	31.8 20.6	30.9 22.2	31.0 20.4	31.8 19.9	32.2 20.2	31.9 20.5	31.7 20.7	26.2	25.1
สุรินทร์	Surin	32.8 21.6	30.2 18.8	28.8 18.6	28.8 19.9	30.4 19.7	30.8 20.5	31.2 19.4	30.7 19.8	25.3	25.2
นครราชสีมา	Nakhon Ratchasima	32.2 20.6	30.0 21.1	29.2 20.7	27.1 18.4	29.5 19.3	30.3 21.4	30.1 21.1	29.8 20.4	25.1	25.1

สถานี	Station	อุณหภูมิสูงสุดและต่ำสุดเป็นองศา ซ. Max. and Min. Temperature in degree C.							สูงสุดเฉลี่ย ต่ำสุด Average Max. Min.	เฉลี่ยในสัปดาห์ Weekly Mean	ค่าปกติประจำเดือน Monthly Normal
		25	26	27	28	29	30	1			
ภาคกลาง	Central Part										
นครสวรรค์	Naknon Sawan	32.5 20.7	32.0 23.0	31.1 20.5	30.5 20.5	31.9 20.7	31.8 21.6	31.8 21.5	31.7 21.2	26.5	26.6
ลพบุรี	Lopburi	33.3 21.5	31.0 24.0	29.0 23.0	29.6 22.5	31.0 21.3	31.2 21.2	31.0 22.2	30.9 22.2	26.6	26.3
สุพรรณบุรี	Suphanburi	32.8 21.2	31.1 24.1	30.7 21.7	30.4 21.8	30.6 21.0	31.6 23.3	22.2	31.2 22.2	26.7	25.8
กาญจนบุรี	Kanchanaburi	31.7 18.7	30.0 23.4	28.9 21.6	29.0 20.4	30.9 19.4	31.0 22.4	31.0 21.0	30.4 21.0	26.2	25.7
ปราจีนบุรี	Prachinburi	33.2 23.7	32.7 24.0	30.0 23.1	31.4 22.0	31.5 21.4	32.8 23.1	32.0 22.6	31.9 22.8	27.4	26.6
อรัญญประเทศ	Aranyaprathet	33.5 24.0	30.7 ..	30.7 20.9	30.7 20.5	31.8 20.3	32.1 21.9	31.5 21.9	31.8 21.6	26.6	26.1
พระนคร	Bangkok	32.9 24.5	31.2 23.7	31.1 22.5	31.1 22.3	31.6 23.5	32.5 24.0	32.5 23.0	31.8 23.4	28.1	26.9
ดอนเมือง	Don Muang	32.5 25.5	30.4 24.6	29.7 23.5	30.0 23.3	30.5 23.5	31.8 23.2	31.4 23.2	30.9 23.8	27.4	27.3
ป้อมพระจุลฯ	Pom Phrachun	30.2 23.0	29.2 24.6	28.9 23.9	26.8 21.4	30.0 21.6	31.6 23.2	30.6 23.3	29.6 22.9	26.3	..
อ่าวไทยฝั่งตะวันออก	Gulf of Thailand, East Coast										
ชลบุรี	Chonburi	33.0 25.0	30.2 24.0	30.0 23.1	31.0 22.0	32.0 22.4	32.4 23.0	31.2 22.5	31.4 23.1	27.3	26.3
เกาะสีชัง	Ko Sichang	31.7 24.8	30.4 25.0	29.6 24.9	30.0 24.1	31.3 24.5	..	31.2 25.4	30.7 24.9	27.8	..
สัตหีบ	Sattahip	33.5 25.4	23.8	33.2 21.0	33.2 22.2	32.0 23.0	35.2 22.6	34.5 22.0	33.6 22.8	28.2	27.5
ระยอง	Rayong	31.6 25.8	31.8 24.2	32.7 23.2	32.6 22.2	31.8 23.2	33.6 23.9	23.2	32.4 23.7	28.1	..
บ้านเพ	Ban Phe	22.2	30.7 ..	21.0	32.4 ..	33.6 20.5	32.5 22.0	21.6	32.3 21.5	26.9	..
จันทบุรี	Chanthaburi	33.4 24.6	29.5 23.6	29.8 22.9	30.6 22.5	33.6 24.3	31.3 24.3	33.3 23.6	31.7 23.6	27.7	26.5
แหลมงอบ	Laem Ngop	24.6	..	31.7 ..	23.0	33.4 ..	24.4	..	..	..	..
คลองใหญ่	Khlong Yai	23.4	31.6 23.2	33.8 ..	30.7 21.9	33.5 23.8	23.5	..	32.4 23.2	27.8	26.5
อ่าวไทยฝั่งตะวันตก	Gulf of Thailand, West Coast										
หัวหิน	Hua Hin	29.6 24.3	29.5 23.3	29.2 22.2	29.5 23.1	30.8 22.1	30.6 23.6	31.3 23.3	30.1 23.1	26.6	26.4
ประจวบคีรีขันธ์	Prachuap Khirikhan	28.3 22.8	27.6 22.9	30.1 23.0	30.2 24.9	30.7 24.8	30.6 25.9	31.1 25.9	29.8 24.3	27.1	25.9
ชุมพร	Chumphon	29.5 23.8	31.4 23.0	29.9 23.8	30.5 23.5	25.5 22.8	29.5 22.7	30.0 23.1	29.5 23.2	26.4	25.9
สุราษฎร์ธานี	Bandon	32.2 23.0	30.6 22.7	30.5 23.0	29.9 23.0	29.1 23.0	28.0 22.8	28.7 22.6	29.9 22.9	26.4	26.3
นครศรีธรรมราช	Nakhon Si Thammarat	31.7 22.6	30.1 24.2	28.1 22.6	30.9 23.8	28.1 22.5	30.4 22.3	27.8 23.2	29.2 23.0	26.1	26.3
สงขลา	SongKhla	31.0 24.1	31.0 24.4	30.5 24.5	31.0 26.0	28.9 22.8	28.9 23.0	29.0 24.3	30.0 24.0	27.0	26.8
นราธิวาส	Narathiwat	31.3 23.9	31.9 21.9	28.4 25.9	29.8 23.4	28.8 21.7	30.0 23.0	29.0 22.5	29.9 23.2	26.6	26.1
ภาคใต้ฝั่งตะวันตก	Southern Part, West Coast										
ระนอง	Ranong	31.2 22.7	32.1 22.3	29.8 23.8	31.1 22.4	27.5 23.0	30.8 22.3	30.3 22.5	30.4 22.7	26.6	25.6
ภูเก็ต	Phuket	31.4 23.2	31.4 23.7	30.6 25.0	31.0 22.3	28.0 23.8	30.5 23.5	30.9 23.0	30.5 23.4	27.0	26.4
ตรัง	Trang	32.5 22.7	32.1 22.5	31.5 23.9	30.8 22.6	27.9 22.0	29.8 22.8	28.3 23.4	30.4 22.8	26.6	26.6

แก้ไขเพิ่มเติมรายงานอากาศประจำสัปดาห์ฉบับที่ ๔๗/๒๕๐๖ เนื่องจากได้รับรายงานเพิ่มเติมภายหลัง
Correction in Weekly Weather Report No.47/1963 for late report rainfall data

สถานีฝน	Station	วันที่และจำนวนน้ำฝนเป็นมิลลิเมตร Date and amount of rainfall in m.m. พฤศจิกายน November				ฝนรวม ม.ม. Total m.m.	ฝนรวมตั้งแต่ 1 ม.ค. Accumulative rain-fall Since Jan.1	
		21	22	23	24		ฝนจริง Actual	สูง(+)ต่ำ(-)กว่าปกติ Above(+) Below(-) Normal
อ่าวไทยฝั่งทะวันออก	Gulf of Thailand East Coast							
14. อ.มะขาม	Makham				3.7	3.7		
18. อ.คลองใหญ่	Khlong Yai*				4.4	4.4	3514.0	-285.4
อ่าวไทยฝั่งทะวันตก	Gulf of Thailand West Coast							
8. อ.หลังสวน	Lang Suan				47.6	66.0		
14. อ.ฉวาง	Chawang				12.3	12.3		
17. อ.ปากพนัง	Pak Phanang				0.7	107.4		
18. จ.พัทลุง	Phatthalung 25.4	116.4	78.8	2.1		222.7		
19. อ.เขาไชยสน	Khao Chai Son			26.2	46.2	125.5		
24. จ.ปัตตานี	Pattani				1.0	70.5		
26. อ.ยะหริ่ง	Yaring			54.2	0.5	102.4		
27. อ.ปานาเระ	Panare				0.5	64.0		
30. อ.ตากใบ	Tak Bai			7.8		181.4		
ภาคใต้ฝั่งทะวันตก	Southern Part West Coast							
4. อ.ตะกั่วป่า	Takua Pa				4.3	11.4		
5. อ.ตะกั่วทุ่ง	Takua Thung				36.1	94.5		
6. อ.ท้ายเหมือง	Thai Muang				43.3	67.8		
8. สนามบินภูเก็ต	Phuket Airport*				43.8	52.2	2232.8	- 18.1
10. อ.คลองท่อม	Khlong Thom		1.2			80.1		



พิมพ์ที่โรงพิมพ์ กรมอุตุนิยมวิทยา บางกะปี พระนคร
กรมอุตุนิยมวิทยา เจ้าของ
นาวาโท ช้ารง กิติสิน ผู้พิมพ์ผู้โฆษณา พ.ศ. ๒๕๐๖

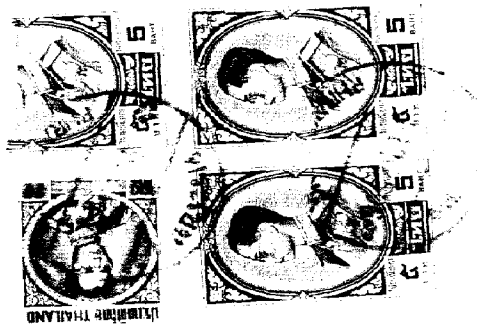

LIBRARY
MAR 19 1964
WEATHER BUREAU

กรมอุตุนิยมวิทยา สำนักนายกรัฐมนตรี

รายงานอากาศประจำสัปดาห์ ระหว่างวันที่ ๒ ถึง ๘ ธันวาคม ๒๕๐๖

และ

การคาดหมายลักษณะอากาศ ระหว่างวันที่ ๙ ถึง ๑๕ ธันวาคม ๒๕๐๖

ฉบับที่ ๔๙ / ๒๕๐๖

พลเรือโท สนิธ เวสารัชชนันท์

อธิบดีกรมอุตุนิยมวิทยา

METEOROLOGICAL DEPARTMENT

OFFICE OF THE PRIME MINISTER

BANGKOK THAILAND

WEEKLY WEATHER REPORT

DURING THE PERIOD DECEMBER 2 – 8, 1963

AND

WEATHER OUTLOOK

DURING DECEMBER 9 – 15, 1963

No. 49 / 1963

Sanit Vesa – rajananda

Vice Admiral, Director General

การคาดหมายลักษณะอากาศใน ๗ วันข้างหน้า

ตั้งแต่วันที่ ๙ — ๑๕ ธันวาคม ๒๕๐๖

ภาคเหนือ ภาคตะวันออกเฉียงเหนือ ภาคกลาง อ่าวไทย ฝั่งตะวันออก	คาดว่า จะมีฝนเล็กน้อยเป็นบางแห่งในตอนต้นสัปดาห์ ส่วนในตอนกลางและปลายสัปดาห์อากาศโปร่งและอุณหภูมิจะลดลง
อ่าวไทย ฝั่งตะวันตก	คาดว่า จะมีฝนหรือฝนฟ้าคะนองเป็นแห่ง ๆ ตลอดสัปดาห์
ภาคใต้ ฝั่งตะวันตก	คาดว่า จะมีฝนเล็กน้อยเป็นบางแห่งตลอดสัปดาห์
พระนคร และ ธนบุรี	คาดว่า จะมีฝนเล็กน้อยในตอนต้นสัปดาห์ ส่วนในตอนกลางและปลายสัปดาห์อากาศโปร่งและอุณหภูมิจะลดลง

กรมอุตุนิยมวิทยา

๘ / ๑๒ /๒๕๐๖

Weather Outlook for the next seven days

From December 9 - 15, 1963

Northern Part: Northeastern Part: Central Part: Gulf of Thailand, East Coast:	Expected light isolated showers in the beginning of the week while fair weather with decreasing in temperature in the rest of the week.
Gulf of Thailand, West Coast:	Expected scattered showers or thundershowers throughout the week.
Southern Thailand, West Coast:	Expected light isolated showers throughout the week.
Bangkok and Thonburi:	Expected light showers in the beginning of the week while fair weather with decreasing in temperature in the rest of the week.

Meteorological Department
9 / 12 / 1963

สรุปลักษณะอากาศทั่วไปในรอบสัปดาห์
ระหว่างวันที่ ๒ - ๘ ธันวาคม ๒๕๐๖

๑. ในระหว่างครึ่งแรกของสัปดาห์ บริเวณความกดอากาศสูงในประเทศจีนซึ่งมีกำลังค่อนข้างแรงได้แผ่บริเวณปกคลุมถึงประเทศไทย แล้วได้ค่อยกำลังลงในตอนปลายสัปดาห์

๒. ในระหว่างครึ่งแรกของสัปดาห์ อากาศโปร่งและเย็นลงโดยทั่วไปในภาคเหนือ ภาคตะวันออกเฉียงเหนือ ภาคกลาง และบริเวณฝั่งตะวันออกของอ่าวไทย แต่ได้อุ่นขึ้นเล็กน้อยในตอนปลายสัปดาห์

๓. ในตอนปลายสัปดาห์ มีฝนเล็กน้อยเป็นบางแห่งในภาคเหนือ ภาคตะวันออกเฉียงเหนือ ภาคกลาง และบริเวณฝั่งตะวันออกของอ่าวไทย ส่วนในภาคใต้ตั้งแต่บริเวณใต้ประจวบคีรีขันธ์ลงไป ในระหว่างครึ่งแรกของสัปดาห์ปรากฏว่ามีฝนเล็กน้อยถึงปานกลางทั่วไป โดยมีฝนหนักเป็นบางแห่ง แต่ในระหว่างครึ่งหลังของสัปดาห์ฝนได้ลดน้อยลงมากโดยมีฝนเล็กน้อยเป็นบางแห่ง

กรมอุตุนิยมวิทยา
๙ / ๑๒ / ๒๕๐๖

General Situation
Period December 2 - 8, 1963

1. In the first half of the week, the wedge of the rather strong anticyclone in China covered Thailand then it was weakening towards the end of the week.

2. Generally fair and cooler in the Upper Thailand during the first half of the week but slight warmer in the latter period.

3. Isolated light showers occurred in the Upper Thailand in the latter half of the week. Widespread light to moderate rains with local heavy falls occurred in the Southern Part south of Prachuap Khiri Khan during the first half of the week then few isolated light showers occurred in the latter period.

Meteorological Department
9 / 12 / 1963

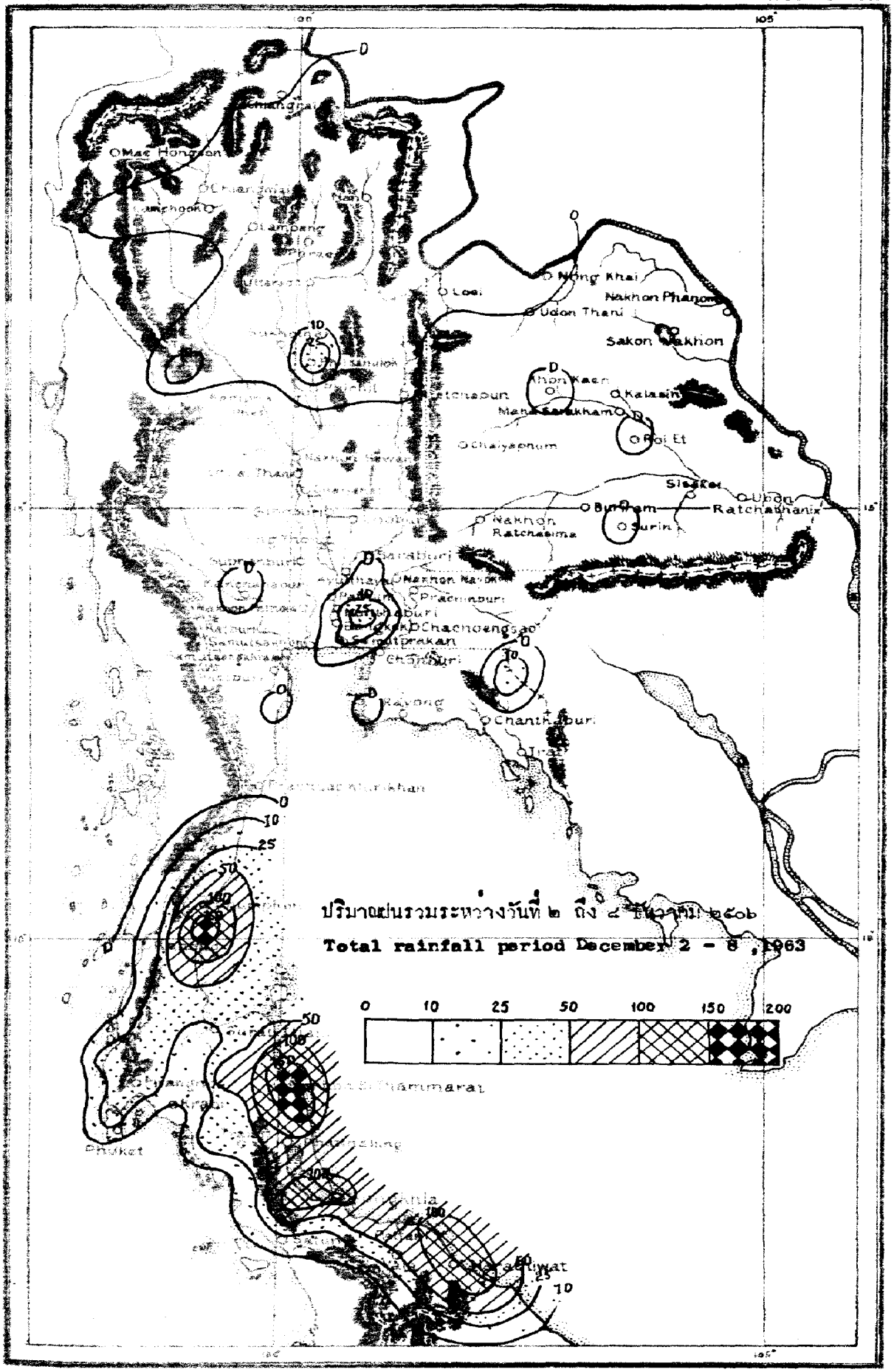

ปริมาณฝนรวมระหว่างวันที่ ๒ ถึง ๘ ธันวาคม ๒๕๐๖

Total rainfall period December 2 - 8 ,1963

สถานีฝน	Station	วันที่และจำนวนน้ำฝนเป็นมิลลิเมตร Date and amount of rainfall in m.m. ธันวาคม December							ฝนรวม ม.ม. Total m.m.	ฝนรวมตั้งแต่ 1 ม.ค. Accumulative rain-fall Since Jan.1	
		2	3	4	5	6	7	8		ฝนจริง Actual	สูง(+)ต่ำ(-) กว่าปกติ Above(+) Below(-) Normal
ภาคเหนือ	Northern Part										
1.จ.เชียงราย	Chiangrai *								0.0	1612.2	- 31.4
2.อ.แม่สาย	Mae Sai								0.0		
3.อ.เชียงแสน	Chiangsaen								0.0		
4.อ.แม่จัน	Mae Chan								0.0		
5.อ.เชียงของ	Chiangkhong				5.4				5.4		
6.อ.เทิง	Thoeng					3.0			3.0		
7.อ.แม่สรวย	Mae Sruai				2.7				2.7		
8.อ.เชียงคำ	Chiangkham								0.0		
9.อ.พาน	Phan								0.0		
10.อ.เวียงป่าเป้า	Wiang Pa Pao								0.0		
11.อ.พะเยา	Phayao								0.0		
12.จ.แม่ฮ่องสอน	Mae Hongson*								0.0	..	..
13.อ.ปาย	Pai*	..	..	..	..	..	..	..	..		
14.อ.ขุนยวม	Khun Yuam	..	..	..	..	..	..	..	..		
15.อ.แม่สะเรียง	Mae Sariang*					3.3	2.0		5.3	1222.7	- 42.
16.จ.เชียงใหม่	Chiangmai*					T			T	1086.1	-196.
17.อ.ฝาง	Fang								0.0		
18.อ.เชียงดาว	Chiangdao								0.0		
19.อ.แม่แตง	Mae Taeng								0.0		
20.อ.ดอยสะเก็ด	Doi Saket								0.0		
21.อ.หางดง	Hang Dong					2.5			2.5		
22.อ.สันทราย	San Sai								0.0		
23.อ.สันป่าตอง	San Pa Tong								0.0		
24.อ.สันกำแพง	San Kamphaeng								0.0		
25.อ.จอมทอง	Chom Thong								0.0		
26.อ.ฮอด	Hot						1.3		1.3		
27.จ.ลำพูน	Lamphun								0.0		
28.จ.ลำปาง	Lampang*						0.4		0.4	1031.7	- 40.
29.อ.แจ้ห่ม	Chae Hom								0.0		
30.อ.สบปราบ	Sop Prap					1.0	0.3		1.3		
31.อ.เกาะคา	Ko Kha								0.0		
32.อ.เถิน	Thoen								0.0		
33.จ.แพร่	Phrae								0.0		
34.สนามบินแพร่	Phrae Airport*					T			T	1162.3	+157.
35.อ.สูงเม่น	Sung Men	..	..	..	..	..	..	..	..		
36.จ.น่าน	Nan*				5.0	T	T		5.0	1435.8	+326.
37.อ.ทุ่งช้าง	Thung Chang	..	..	..	..	..	..	..	..		

สถานีฝน	Station	วันที่และจำนวนน้ำฝนเป็นมิลลิเมตร Date and amount of rainfall in m.m. ธันวาคม December							ฝนรวม ม.ม. Total m.m.	ฝนรวมตั้งแต่ 1 ม.ค. Accumulative rain-fall Since Jan.1	
		2	3	4	5	6	7	8		ฝนจริง Actual	สูง(+)ต่ำ(-)กว่าปกติ Above(+) Below(-) Normal
38.อ.นาน้อย	Na Noi								0.0		
39.จ.อุตรดิตถ์	Uttaradit*						T		T	1428.3	- 49.3
40.อ.ลับแล	Lap Lae	..	..	..	..	..	..	..	..		
41.อ.น้ำปาด	Nam Pat								0.0		
42.จ.ตาก	Tak								0.0		
43.สนามบินตาก	Tak Airport*						2.7	0.2	2.9	1198.9	+409.6
44.อ.บ้านตาก	Ban Tak						4.8		4.8		
45.อ.แม่สอด	Mae Sot*						9.2		9.2	1808.6	+328.8
46.เขื่อนภูมิพล	Bhumibol Dam*								0.0		
47.จ.สุโขทัย	Sukhothai						5.4		5.4	1119.6	-189.0
48.อ.สวรรคโลก	Sawankhalok								0.0		
49.อ.กงไกรลาศ	Kongkrailat	..	..	..	..	..	..	..	..		
50.จ.พิษณุโลก	Phitsanulok*						6.2	18.3	24.5	1525.1	+167.9
51.อ.พรหมพิราม	Phrom Phiram								0.0		
52.อ.วังทอง	Wang Thong								0.0		
53.จ.กำแพงเพชร	Kamphaeng Phet								0.0	979.4	+140.9
54.จ.พิจิตร	Phichit								0.0	1500.9	+139.4
55.อ.บางมูลนาค	Bang Munnak								0.0		
56.อ.ตะพานหิน	Taphanhin						3.8		3.8		
57.จ.เพชรบูรณ์	Phetchabun*						0.2	2.5	2.7	1764.2	+600.3
58.อ.หล่มเก่า	Lom Kao								0.0		
59.อ.หล่มสัก	Lom Sak								0.0		
60.อ.ชนแดน	Chon Daen	..	..	..	..	..	..	..	..		
ภาคตะวันออกเฉียงเหนือ	Northeastern Part										
1.จ.เลย	Loei*					0.2	0.2	1.3	1.7	1076.0	-214.4
2.อ.ท่าลี่	Tha Li								0.0		
3.อ.เชียงคาน	Chiangkhan								0.0		
4.อ.ด่านซ้าย	Dan Sai								0.0		
5.จ.หนองคาย	Nong Khai						2.3		2.3	1649.8	+ 27.8
6.อ.บึงกาฬ	Bung Kan								0.0		
7.อ.โพนพิสัย	Phon Phisai								0.0		
8.อ.ท่าบ่อ	Tha Bo								0.0		
9.จ.อุดรธานี	Udon Thani*						T	T	T	1513.9	+207.3
10.อ.บ้านผือ	Ban Phu								0.0		
11.อ.หนองหาร	Nong Han								0.0		
12.จ.สกลนคร	Sakon Nakhon*								0.0	1689.1	+242.8
13.อ.วานรนิวาส	Wanon Niwat								0.0		
14.อ.พรรณานิคม	Phanna Nikhom								0.0		

สถานีฝน	Station	วันที่และจำนวนน้ำฝนเป็นมิลลิเมตร Date and amount of rainfall in m.m. ธันวาคม December 2	3	4	5	6	7	8	ฝนรวม ม.ม. Total m.m.	ฝนรวมตั้งแต่ 1 ม.ค. Accumulative rain-fall Since Jan.1 ฝนจริง Actual	สูง(+)ต่ำ(-)กว่าปกติ Above(+) Below(-) Normal
15.จ.นครพนม	Nakhon Phanom*								0.0	2683.2	+579.7
16.อ.บ้านแพง	Ban Phaeng								0.0		
17.อ.ท่าอุเทน	Tha Uten								0.0		
18.อ.นาแก	Na Kae								0.0		
19.อ.ธาตุพนม	That Phanom								0.0		
20.อ.มุกดาหาร	Mukdahan*								0.0	1278.7	- 45.2
21.จ.ชัยภูมิ	Chaiyaphum*								0.0	1119.5	+246.5
22.อ.ภูเขียว	Phu Khieo								0.0		
23.อ.เกษตรสมบูรณ์	Kaset Sombun								0.0		
24.อ.ครสวรรค์	Khon Sawan								0.0		
25.อ.จตุรัส	Chaturat								0.0		
26.อ.บำเหน็จณรงค์	Bamnet Narong								0.0		
27.จ.ขอนแก่น	Khon Kaen*							T	T	1319.2	+ 69.8
28.อ.น้ำพอง	Nam Phong								0.0		
29.อ.ภูเวียง	Phu Wiang								0.0		
30.อ.ชุมแพ	Chum Phae								0.0		
31.อ.ชนบท	Chonnabot								0.0		
32.อ.มัญจาคีรี	Mancha Khiri								0.0		
33.อ.พล	Phon								0.0		
34.จ.มหาสารคาม	Maha Sarakham								0.0	1218.4	- 16.2
35.อ.พยัคฆภูมิพิสัย	Phayakkhaphum Phisai								0.0		
36.อ.บรบือ	Borabu								0.0		
37.จ.กาฬสินธุ์	Kalasin								0.0	1058.1	-349.4
38.อ.สหัสขันธ์	Sahatsakhan								0.0		
39.อ.ยางตลาด	Yang Talat								0.0		
40.อ.กันทรวิชัย	Kanthara Wichai								0.0		
41.อ.กมลาไสย	Kamalasai								0.0		
42.จ.ร้อยเอ็ด	Roi Et*							0.6	0.6	1295.8	- 40.9
43.อ.โพนทอง	Phon Thong								0.0		
44.อ.เสลภูมิ	Selaphum								0.0		
45.อ.ธวัชบุรี	Thawatburi								0.0		
46.อ.จตุรพักตรพิมาน	Chaturaphak Phiman								0.0		
47.อ.เกษตรวิสัย	Kaset Wisai								0.0		
48.อ.สุวรรณภูมิ	Suwannaphum								0.0		
49.จ.นครราชสีมา	Nakhon Ratchasima*								0.0	1200.2	+ 70.4
50.อ.บัวใหญ่	Bun Yai								0.0		
51.อ.พิมาย	Phimai								0.0		
52.อ.จักราช	Chakkarat								0.0		

สถานีฝน	Station	วันที่และจำนวนน้ำฝนเป็นมิลลิเมตร Date and amount of rainfall in m. m. ธันวาคม December							ฝนรวม ม.ม. Total m. m.	ฝนรวมตั้งแต่ 1 ม.ค. Accumulative rain-fall Since Jan. 1	
		2	3	4	5	6	7	8		ฝนจริง Actual	สูง(+)ต่ำ(-)กว่าปกติ Above(+) Below(-) Normal
53.อ.โชคชัย	Chok Chai								0.0		
54.อ.ด[illegible]	Dan Khunthot								0.0		
55.อ.โนนไทย	Non Thai								0.0		
56.อ.สูงเนิน	Sung Noen								0.0		
57.อ.ปักธงชัย	Pak Thong Chai								0.0		
58.อ.สีคิ้ว	Si Khiu								0.0		
59.อ.ครบุรี	Khonburi								0.0		
60.จ.บุรีรัมย์	Buriram								0.0	1315.4	- 22.9
61.อ.พุทไธสง	Phut Thai Song								0.0		
62.อ.ลำปลายมาศ	Lam Plai Mat								0.0		
63.อ.นางรอง	Nang Rong								0.0		
64.อ.ประโคนชัย	Prakhon Chai								0.0		
65.จ.สุรินทร์	Surin*							1.1	1.1	1142.6	+ 12.0
66.อ.ท่าตูม	Tha Tum								0.0		
67.อ.รัตนบุรี	Rattanaburi								0.0		
68.อ.ปราสาท	Prasat								0.0		
69.อ.สังขะ	Sangkha								0.0		
70.จ.ศรีสะเกษ	Sisaket								0.0	1508.6	+200.6
71.อ.ราษีไศล	Rasisalai								0.0		
72.อ.อุทุมพรพิสัย	Uthumphon Phisai								0.0		
73.อ.กันทรารมย์	Kantharatom								0.0		
74.อ.ขุขันธ์	Khukhan								0.0		
75.กันทรลักษ์	Kantharalak								0.0		
76.จ.อุบลราชธานี	Ubon Ratchathani*								0.0	1670.7	- 5.2
77.อ.เขมราฐ	Khemmarat								0.0		
78.อ.มหาชนะชัย	Maha Chana Chai								0.0		
79.อ.อำนาจเจริญ	Amnat Charoen								0.0		
80.อ.ยโสธร	Yasothon								0.0		
81.อ.ตระการพืชผล	Trakan Phut Phon								0.0		
82.อ.คำเขื่อนแก้ว	Kham Khuan Kaeo								0.0		
83.อ.เขื่องใน	Khuang Nai								0.0		
84.อ.โขงเจียม	Khong Chiam								0.0		
85.อ.พิบูลมังสาหาร	Phibun Mangsahan								0.0		
86.อ.เดชอุดม	Det Udom								0.0		
ภาคกลาง	Central Part										
1.จ.นครสวรรค์	Nakhon Sawan*								0.0	1241.3	+ 50.3
2.อ.บรรพตพิสัย	Banphot Phisai								0.0		
3.อ.ลาดยาว	Lat Yao								0.0		

สถานีฝน	Station	วันที่และจำนวนน้ำฝนเป็นมิลลิเมตร Date and amount of rainfall in m.m. ธันวาคม December							ฝนรวม ม.ม. Total m.m.	ฝนรวมตั้งแต่ 1 ม.ค. Accumulative rainfall Since Jan. 1	
		2	3	4	5	6	7	8		ฝนจริง Actual	สูง(+)ต่ำ(-)กว่าปกติ Above(+) Below(-) Normal
4.อ.ชุมแสง	Chumsaeng								0.0		
5.อ.พยุหคีรี	Phayuha Khiri								0.0		
6.จ.อุทัยธานี	Uthai Thani								0.0	1120.2	- 95.3
7.อ.หนองฉาง	Nong Chang								0.0		
8.อ.หนองขาหย่าง	Nong Kha Yang								0.0		
9.จ.ชัยนาท	Chainat								0.0	1150.0	- 77.3
10.อ.มโนรมย์	Manorom								0.0		
11.อ.วัดสิงห์	Wat Sing								0.0		
12.จ.สิงห์บุรี	Singburi								0.0	..	..
13.อ.อินทร์บุรี	Inburi								0.0		
14.อ.บางระจัน	Bangrachan								0.0		
15.อ.พรหมบุรี	Phromburi								0.0		
16.จ.ลพบุรี	Lopburi*								0.0	1248.3	- 1.6
17.อ.บ้านหมี่	Ban Mi								0.0		
18.อ.ชัยบาดาล	Chai Badan								0.0		
19.อ.ท่าวุ้ง	Tha Wung								0.0		
20.จ.สุพรรณบุรี	Suphanburi*								0.0	987.1	-269.4
21.อ.เดิมบางนางบวช	Doembang Nangbuat								0.0		
22.อ.ศรีประจันต์	Si Prachan								0.0		
23.อ.สองพี่น้อง	Song Phi Nong								0.0		
24.จ.อ่างทอง	Ang Thong								0.0	1295.2	- 0.7
25.อ.โพธิ์ทอง	Pho Thong								0.0		
26.อ.ไชโย	Chaiyo								0.0		
27.อ.วิเศษไชยชาญ	Wiset Chaichan								0.0		
28.อ.ป่าโมก	Pa Mok								0.0		
29.จ.สระบุรี	Saraburi								0.0	1509.0	+ 41.
30.อ.หนองแค	Nong Khae		1.4						1.4		
31.อ.แก่งคอย	Kaeng Khoi								0.0		
32.จ.พระนครศรีอยุธยา	Ayutthaya								0.0	..	..
33.อ.บางไทร	Bang Sai								0.0		
34.อ.บางบาล	Bang Ban								0.0		
35.อ.เสนา	Sena								0.0		
36.อ.ท่าเรือ	Tha Rua								0.0		
37.อ.ผักไห่	Phak Hai								0.0		
38.อ.บางปะอิน	Bang Pa-in								0.0		
39.จ.นครนายก	Nakhon Nayok								0.0	1776.8	-315.
40.อ.ปากพลี	Pak Phli								0.0		
41.อ.บ้านนา	Ban Na								0.0		

สถานีฝน	Station	วันที่และจำนวนน้ำฝนเป็นมิลลิเมตร Date and amount of rainfall in m.m. ธันวาคม December							ฝนรวม ม.ม. Total m.m.	ฝนรวมตั้งแต่ 1 ม.ค. Accumulative rain-fall Since Jan. 1	
		2	3	4	5	6	7	8		ฝนจริง Actual	สูง(+)ต่ำ(-)กว่าปกติ Above(+) Below(-) Normal
42.จ.ปราจีนบุรี	Prachinburi*								0.0	2168.5	+171.4
43.อ.บ้านสร้าง	Ban Sang								0.0		
44.อ.ศรีมหาโพธิ	Si Maha Pho								0.0		
45.อ.กบินทร์บุรี	Kabinburi								0.0		
46.อ.วัฒนานคร	Watthana Nakhon								0.0		
47.อ.อรัญประเทศ	Aranyaprathet*								0.0	1501.9	-137.1
48.จ.ปทุมธานี	Pathum Thani								0.0	1550.7	+ 40.0
49.อ.สรรพยา	Thanyaburi		2.6						2.6		
50.จ.นนทบุรี	Nonthaburi								0.0	1541.2	+152.6
51.อ.บางบัวทอง	Bang Bua Thong								0.0		
52.จ.กาญจนบุรี	Kanchanaburi*							5.2	5.2	1096.9	+ 28.2
53.อ.ท่าม่วง	Tha Muang								0.0		
54.จ.นครปฐม	Nakhon Pathom								0.0	..	..
55.อ.นครชัยศรี	Nakhon Chai Si								0.0		
56.จ.ธนบุรี	Thonburi	..	..	..	..	..	..	..	..	..	..
57.จ.พระนคร	Bangkok*							T	T	1538.2	- 3.4
58.สนามบินดอนเมือง	Don Muang*							26.2	26.2	1505.2	-116.2
59.อ.บางเขน	Bang Khen								0.0		
60.อ.มีนบุรี	Minburi								0.0		
61.อ.ลาดกระบัง	Lat Krabang								0.0		
62.อ.บางนา	Bang Na*								0.0		
63.จ.ฉะเชิงเทรา	Chachoengsao								0.0	1450.3	+131.9
64.จ.ราชบุรี	Ratburi								0.0	1419.5	+328.8
65.อ.บ้านโป่ง	Ban Pong								0.0		
66.อ.ปากท่อ	Pak Tho								0.0		
67.อ.โพธาราม	Photharam								0.0		
68.จ.สมุทรสงคราม	Samut Songkhram								0.0	..	..
69.อ.อัมพวา	Amphawa								0.0		
70.อ.บางคนที	Bang Khonthi								0.0		
71.จ.สมุทรสาคร	Samut Sakhon								0.0	1380.2	- 98.7
72.จ.สมุทรปราการ	Samut Prakan								0.0	1407.9	-172.1
73.อ.บางพลี	Bang Phli								0.0		
74.อ.พระประแดง	Phrapradaeng								0.0		
75.บางปู	Bang Pu								0.0		
76.ป้อมพระจุลฯ	Pom Phrachun*							8.3	8.3		
ชายฝั่งทะเลตะวันออก	Gulf of Thailand East Coast										
1.จ.ชลบุรี	Chonburi*								0.0	1641.7	+187.9
2.อ.พนัสนิคม	Phanat Nikhom								0.0		

สถานีฝน	Station	วันที่และจำนวนน้ำฝนเป็นมิลลิเมตร Date and amount of rainfall in m. m. ธันวาคม December							ฝนรวม ม.ม. Total m. m.	ฝนรวมตั้งแต่ 1 ม.ค. Accumulative rain-fall Since Jan.1	
		2	3	4	5	6	7	8		ฝนจริง Actual	สูง(+)ต่ำ(-)กว่าปกติ Above(+) Below(-) Normal
3.อ.บ้านบึง	Ban Bung								0.0		
4.อ.พานทอง	Phan Thong								0.0		
5.อ.ศรีราชา	Si Racha								0.0		
6.อ.สีชัง	Si Chang*								0.0		
7.อ.สัตหีบ	Sattahip*								0.0	915.1	-281.7
8.จ.ระยอง	Rayong*								0.0	1191.2	- 68.4
9.อ.บ้านค่าย	Ban Khai								0.0		
10.อ.แกลง	Klaeng								0.0		
11.จ.จันทบุรี	Chanthaburi*								0.0	2743.1	-247.2
12.อ.โป่งน้ำร้อน	Pong Namron		20.0						20.0		
13.อ.ท่าใหม่	Tha Mai								0.0		
14.อ.มะขาม	Makham								0.0		
15.จ.ตราด	Trat								0.0	3063.8	+640.7
16.อ.เขาสมิง	Khao Saming								0.0		
17.อ.แหลมงอบ	Laem Ngop								0.0		
18.อ.คลองใหญ่	Khlong Yai*								0.0	4576.0	-231.8
อ่าวไทยฝั่งตะวันตก	**Gulf of Thailand West Coast**										
1.จ.เพชรบุรี	Phetburi								0.0	1205.1	+ 11.9
2.อ.บ้านแหลม	Ban Laem								0.0		
3.จ.ประจวบคีรีขันธ์	Prachuap Khirikhan*								0.0	1094.3	+ 46.6
4.อ.หัวหิน	Hua Hin*	T		1.3					1.3	918.3	-153.7
5.จ.ชุมพร	Chumphen*	6.9	2.1	10.0	76.2	0.3			95.5	1792.0	-178.4
6.อ.ท่าแซะ	Tha Sae		8.5	24.9	20.9				54.3		
7.อ.สวี	Sawi	18.7	23.7	15.7	132.7				190.8		
8.อ.หลังสวน	Lang Suan	78.3			48.2				126.5		
9.จ.สุราษฎร์ธานี	Bandon*	7.2	1.8	1.8	13.4				24.2	1675.4	+263.4
10.อ.ไชยา	Chaiya	13.2	..	..	..	..	..	..	..		
11.อ.บ้านนาสาร	Ban Nasan	..	..	..	..	..	..	..	..		
12.จ.นครศรีธรรมราช	Nakhon Si Thammarat*	83.7	9.9	52.1	32.6				178.3	2438.5	+ 93.4
13.อ.สิชล	Sichon	..	..	..	..	..	..	..	..		
14.อ.ฉวาง	Chawang	38.3	23.5						61.5		
15.อ.ร่อนพิบูลย์	Ron Phibun	..	..	..	..	..	..	..	..		
16.อ.ทุ่งสง	Thung Song	19.9	4.0		10.3				34.2		
17.อ.ปากพนัง	Pak Phanang	67.8	6.0	80.7	13.3				167.8		
18.จ.พัทลุง	Phatthalung	12.4	22.1	44.5					79.0	1648.6	-411.1
19.อ.เขาไชยสน	Khao Chai Son	..	..	..	..	..	..	..	..		
20.จ.สงขลา	Songkhla*	43.6	12.1	68.0	3.6	T	0.6		127.9	1907.7	+321.9
21.อ.รัตภูมิ	Rattaphum	32.4		72.5					104.9		

สถานีฝน	Station	วันที่และจำนวนน้ำฝนเป็นมิลลิเมตร Date and amount of rainfall in m. m. ธันวาคม December 2	3	4	5	6	7	8	ฝนรวม มม. Total m. m.	ฝนรวมตั้งแต่ 1 ม.ค. Accumulative rain-fall Since Jan. 1 ฝนจริง Actual	สูง(+)ต่ำ(-)กว่าปกติ Above(+) Below(-) Normal
22.อ.หาดใหญ่	Hat Yai	10.1		20.5	1.0		3.9		35.5		
23.อ.สะเดา	Sadao	..	..	..	..	..	..	..	..		
24.จ.ปัตตานี	Pattani			36.4	28.0				64.4	..	..
25.อ.หนองจิก	Nong Chik	21.5			33.0				54.5		
26.อ.ยะหริ่ง	Yaring	94.1	0.8		35.6				130.5		
27.อ.ปะนาเระ	Panare	62.4		45.8	28.3				136.5		
28.จ.ยะลา	Yala	12.6			33.2				45.8	..	..
29.จ.นราธิวาส	Narathiwat*	62.5	11.9	32.0	35.1	T			141.5	1971.0	-327.1
30.อ.ตากใบ	Tak Bai	38.7	1.9	29.2	67.8	2.1			139.7		
31.อ.ยี่งอ	Yi Ngo	31.1	48.2						79.3		
ภาคใต้ฝั่งตะวันตก	Southern Part West Coast										
1.จ.ระนอง	Ranong*	8.4	2.3	0.1	3.9			T	14.7	3960.3	-878.7
2.อ.กระบุรี	Kraburi	..	..	..	..	..	..	..	..		
3.จ.พังงา	Phang Nga	4.9	40.2	11.2					56.3	2107.4	-343.8
4.อ.ตะกั่วป่า	Takua Pa	18.7	12.2		12.3				43.2		
5.อ.ตะกั่วทุ่ง	Takua Thung	29.6							29.6		
6.อ.ท้ายเหมือง	Thai Muang			13.2					13.2		
7.จ.ภูเก็ต	Phuket*	..	..	..	..	..	..	..	..		
8.สนามบินภูเก็ต	Phuket Airport*	24.3	T	0.4		T			24.7	2270.5	- 28.3
9.จ.กระบี่	Krabi	..	..	..	..	..	..	..	..		
10.อ.คลองท่อม	Khlong Thom			4.6					4.6		
11.สนามบินตรัง	Trang Airport*	17.6	0.6	14.2	8.2				40.6	1928.8	-435.9
12.อ.ปะเหลียน	Pa Lian	12.8							12.8		
13.อ.สิเกา	Si Kao	15.2	1.0	5.1	2.3				23.6		
14.อ.ย่านตาขาว	Yan Ta Khao	8.8							8.8		
15.จ.สตูล	Satun								0.0	2363.5	+611.4
16.อ.ละงู	La Ngu								0.0		

หมายเหตุ ช่องว่าง = ไม่มีฝน

* = สถานีตรวจอากาศ

T = ฝนเล็กน้อยวัดไม่ได้

.. = ไม่มีรายงาน

Remark Blank = No rain

* = Synoptic Station

T = Trace

.. = No report

อุณหภูมิสูงสุดและต่ำสุดประจำวันที่ ๒ ถึง ๘ ธันวาคม ๒๕๐๖

Daily Max. and Min. Temperature December 2 - 8 ,1963

สถานี	Station	อุณหภูมิสูงสุดและต่ำสุดเป็นองศา ซ. Max. and Min. Temperature in degree C.							สูงสุดเฉลี่ย ต่ำสุดเฉลี่ย Average Max. Min.	เฉลี่ยในสัปดาห์ Weekly Mean	ค่าปกติประจำเดือน Monthly Normal
		2	3	4	5	6	7	8			
ภาคเหนือ	Northern Part										
เชียงราย	Chiangrai	29.4 16.0	29.2 15.0	29.2 17.0	28.6 17.0	29.2 16.6	29.2 16.7	28.6 16.5	29.1 16.4	22.8	20.0
แม่ฮองสอน	Mae Hongson	31.0 17.3	31.1 16.1	30.6 16.7	30.3 16.8	31.2 19.1	29.0 18.1	31.1 19.9	30.6 17.7	24.2	21.6
ปาย	Pai	..	..	..	..	..	..	..	..	..	..
ขุนยวม	Khun Yuam	..	..	..	..	..	..	..	..	..	..
แม่สะเรียง	Mae Sariang	32.5 18.2	32.0 18.2	32.0 17.7	31.5 ..	27.6 18.4	27.9 20.5	30.4 21.7	30.6 19.1	24.9	22.4
เชียงใหม่	Chiangmai	30.9 17.2	30.2 17.6	30.2 17.1	30.0 17.9	29.3 19.5	28.3 18.0	29.7 19.4	29.8 18.1	24.0	21.6
ฝาง	Fang	..	30.0 ..	14.9	..	..	..	..	..	..	..
ลำปาง	Lampang	31.5 ..	18.1	31.3 17.2	30.3 17.8	30.6 19.1	30.8 20.0	31.2 20.4	31.0 18.8	24.9	22.0
น่าน	Nan	31.5 18.1	30.6 17.4	30.2 18.1	29.6 17.9	29.1 18.6	30.4 18.8	30.7 19.7	30.3 18.4	24.4	21.7
แพร่	Phrae	31.9 17.4	33.0 16.8	31.4 17.0	30.6 17.0	30.5 17.3	31.5 18.3	30.6 19.7	31.3 17.6	24.8	21.8
อุตรดิตถ์	Uttaradit	33.0 19.0	34.1 19.1	32.4 19.0	32.4 18.6	31.2 18.2	32.5 20.5	31.0 20.0	32.4 19.2	25.8	24.3
ตาก	Tak	31.4 19.5	31.5 18.8	30.1 20.4	30.1 17.7	30.5 17.8	29.6 22.2	29.7 21.8	30.4 19.7	25.1	22.6
เขื่อนภูมิพล	Bhumibol Dam	31.3 20.2	20.2	..	30.2 ..	30.4 18.8	22.0	..	20.3	..	..
แม่สอด	Mae Sot	32.6 19.1	33.1 19.5	32.1 19.8	32.7 18.5	32.4 18.1	28.7 21.8	29.3 21.6	31.6 19.7	26.2	22.8
พิษณุโลก	Phitsanulok	33.0 21.2	33.0 22.0	31.2 19.6	31.0 20.6	31.7 20.2	32.0 21.5	29.0 22.0	31.6 21.0	26.3	24.4
เพชรบูรณ์	Phetchabun	32.4 18.1	33.2 18.2	30.2 17.6	30.8 15.9	18.8	31.1 20.0	27.5 20.2	30.9 18.1	24.5	22.4
ภาคตะวันออกเฉียงเหนือ	Northeastern Part										
เลย	Loei	31.0 18.8	30.5 19.2	28.3 17.3	27.8 15.1	30.2 15.6	30.2 17.4	25.3 19.2	29.0 17.6	23.3	19.9
อุดรธานี	Udon Thani	31.5 19.2	31.3 19.2	28.5 15.8	28.9 14.5	30.2 17.2	31.0 17.8	30.0 20.4	30.2 17.7	24.0	22.1
นครพนม	Nakhon Phanom	32.5 18.5	29.0 18.0	28.0 14.5	28.6 14.7	28.3 14.5	29.7 17.4	30.6 17.9	29.5 16.5	23.0	21.1
มุกดาหาร	Mukdahan	31.0 19.4	29.4 18.7	28.0 16.3	28.5 13.9	30.0 13.3	31.7 15.6	31.2 17.1	30.0 16.3	23.2	21.7
สกลนคร	Sakon Nakhon	31.4 18.2	30.3 17.8	27.7 13.9	28.1 12.6	29.5 14.7	30.6 17.4	30.3 17.6	29.7 16.0	22.9	21.7
ขอนแก่น	Khon Kaen	31.1 19.5	31.6 19.2	28.0 15.7	28.4 14.7	30.5 16.2	30.6 18.0	30.2 20.2	30.1 17.6	23.9	22.8
ร้อยเอ็ด	Roi Et	32.6 20.0	30.8 19.7	29.8 15.8	29.7 15.0	31.0 16.1	32.1 18.0	32.1 15.5	31.2 17.7	24.5	22.9
ชัยภูมิ	Chaiyaphum	30.4 20.8	30.6 21.0	28.0 17.8	28.4 17.5	29.9 17.2	31.0 19.8	30.2 20.9	29.8 19.2	24.5	..
อุบลราชธานี	Ubon Ratchathani	32.2 21.2	31.5 20.9	28.7 19.6	29.6 16.3	30.5 17.0	31.5 17.9	32.0 18.2	30.9 18.7	24.8	23.6
สุรินทร์	Surin	31.2 19.4	31.3 19.6	28.5 17.4	28.9 16.2	30.0 17.4	32.4 17.0	32.4 18.6	30.7 17.9	24.3	23.5
นครราชสีมา	Nakhon Ratchasima	29.4 21.5	30.8 20.2	27.2 18.3	27.5 17.8	30.4 16.6	30.8 17.9	32.4 16.4	29.8 18.8	24.3	23.0

สถานี	Station	อุณหภูมิสูงสุดและต่ำสุดเป็นวงศา ซ. Max. and Min. Temperature in degree C.							ค่าเฉลี่ยสูงสุดต่ำสุด Average Max. Min.	ค่าเฉลี่ยในสัปดาห์ Weekly Mean	ค่าปกติประจำเดือน Monthly Normal
		2	3	4	5	6	7	8			
ภาคกลาง	Central Part										
นครสวรรค์	Nakhon Sawan	32.5 20.6	32.6 21.5	30.5 20.0	30.8 18.1	32.6 18.0	33.0 21.7	33.9 23.8	26.4 20.8	28.4	24.0
ลพบุรี	Lopburi	31.1 23.5	32.3 22.5	30.2 22.5	31.4 21.0	31.5 19.0	33.1 21.0	32.5 23.0	31.7 21.8	26.8	25.1
สุพรรณบุรี	Suphanburi	31.4 22.9	32.5 ..	29.8 22.0	29.5 19.8	31.4 19.7	31.5 20.8	32.4 22.4	31.2 21.3	26.3	24.3
กาญจนบุรี	Kanchanaburi	31.3 21.6	31.8 21.8	29.8 22.2	29.8 18.9	31.6 18.2	32.2 19.9	33.6 20.9	31.4 20.5	26.0	24.0
ปราจีนบุรี	Prachinburi	32.7 22.3	33.4 ..	30.7 22.5	31.4 19.7	32.6 ..	32.6 21.1	32.8 22.2	32.3 21.8	27.0	24.8
อรัญญประเทศ	Aranyaprathet	31.5 21.5	32.5 22.7	30.2 18.5	30.5 18.0	32.3 18.5	32.5 19.0	33.0 20.2	31.8 19.8	25.8	24.4
พระนคร	Bangkok	32.6 23.9	33.4 24.5	31.4 23.7	31.1 21.8	31.4 21.4	32.2 22.1	32.0 22.8	32.0 22.9	27.5	25.5
ดอนเมือง	Don Muang	32.0 24.8	32.2 25.1	30.6 24.2	30.0 22.7	31.8 21.9	32.2 23.5	31.7 23.7	31.5 23.7	27.6	25.7
ป้อมพระจุล ฯ	Pom Phrachun	32.3 22.9	31.7 23.0	30.0 21.8	29.4 20.9	31.3 20.5	31.3 22.9	31.6 23.7	31.1 22.2	26.7	..
อ่าวไทยฝั่งตะวันออก	Gulf of Thailand, East Coast										
ชลบุรี	Chonburi	32.0 23.2	32.5 24.4	31.0 23.0	30.8 22.0	31.0 21.2	31.5 20.7	31.6 21.9	31.5 22.3	26.9	25.3
เกาะสีชัง	Ko Sichang	31.7 ..	32.2 24.8	30.5 25.4	30.0 24.5	31.0 20.4	31.0 21.4	30.9 23.5	31.2 23.3	27.3	..
สัตหีบ	Sattahip	34.5 22.9	31.5 23.5	33.5 21.0	34.0 23.0	..	35.6 23.4	36.5 24.3	34.3 22.9	28.6	27.0
ระยอง	Rayong	33.7 23.0	33.3 23.2	33.4 23.0	32.0 21.5	32.6 20.6	32.8 20.9	.. 21.7	33.0 22.0	27.5	..
บ้านเพ	Ban Phe	.. ..	33.9 ..	31.5 20.1	.. 20.0	.. ..	.. ..	.. ..	.. ..	..	..
จันทบุรี	Chanthaburi	33.4 22.6	32.7 22.4	29.7 22.4	30.5 21.5	32.0 19.3	33.3 20.1	33.0 19.6	32.2 21.1	26.7	25.4
แหลมงอบ	Laem Ngop	.. 23.5	.. ..	.. ..	31.4 ..	31.4 21.0	.. 20.6	.. ..	.. ..	..	..
คลองใหญ่	Khlong Yai	.. 22.0	.. ..	33.3 ..	32.0 21.6	30.9 20.4	31.6 20.6	30.7 ..	31.7 21.2	26.5	26.0
อ่าวไทยฝั่งตะวันตก	Gulf of Thailand, West Coast										
หัวหิน	Hua Hin	31.0 22.9	30.7 23.3	29.3 23.3	29.5 22.0	29.6 21.3	29.9 21.1	29.5 21.4	29.9 22.2	26.1	25.2
ประจวบคีรีขันธ์	Prachuap Khirikhan	30.8 24.6	31.3 23.3	30.3 23.0	30.5 24.3	30.7 20.6	31.0 20.6	31.4 20.4	30.9 22.4	26.7	24.7
ชุมพร	Chumphon	30.2 23.6	27.7 23.2	28.6 23.1	29.8 23.1	30.4 22.9	31.0 21.7	31.8 20.9	29.9 22.6	26.3	24.6
สุราษฎร์ธานี	Bandon	28.1 22.8	30.0 23.0	30.7 23.6	30.0 22.9	31.2 22.5	30.2 21.2	30.1 20.3	30.0 22.3	26.2	25.6
นครศรีธรรมราช	Nakhon Si Thammarat	28.0 23.0	27.2 22.5	29.6 23.2	26.6 22.7	30.7 22.5	30.6 22.8	30.8 22.7	29.1 22.8	26.0	25.7
สงขลา	SongKhla	28.8 24.2	27.2 24.3	30.0 24.1	27.0 22.4	29.9 22.8	30.3 26.4	30.7 24.7	29.1 24.1	26.6	26.5
นราธิวาส	Narathiwat	25.4 23.5	27.8 22.9	30.2 22.3	25.3 22.8	28.9 22.3	30.5 22.8	29.8 22.5	28.3 22.7	25.5	25.7
ภาคใต้ฝั่งตะวันตก	Southern Part, West Coast										
ระนอง	Ranong	32.0 23.0	30.2 22.1	32.0 22.4	31.0 22.5	32.2 22.4	32.8 21.3	32.1 19.2	31.8 21.8	26.8	25.1
ภูเก็ต	Phuket	29.5 23.7	29.0 23.0	30.8 22.5	29.4 24.0	30.5 23.5	30.8 22.0	30.8 21.2	30.1 22.8	26.5	26.3
ตรัง	Trang	29.3 22.8	29.2 22.9	31.4 23.4	28.3 22.5	31.0 23.3	31.0 23.2	31.6 22.8	30.3 23.0	26.7	26.4

แก้ข้อเพิ่มเติมรายงานอากาศประจำสัปดาห์ฉบับที่ ๔๘/๒๕๐๖ เนื่องจากได้รับรายงานเพิ่มเติมภายหลัง
Correction in Weekly Weather Report No.48/1963 for late report rainfall data

สถานีฝน	Station	วันที่และจำนวนน้ำฝนเป็นมิลลิเมตร Date and amount of rainfall in m.m. พ.ย. Nov.		ธ.ค. Dec.		ฝนรวม ม.ม. Total m.m.	ฝนรวมตั้งแต่ 1 ม.ค. Accumulative rain-fall Since Jan.1	
		28	29	30	1		ฝนจริง Actual	สูง(+)ต่ำ(-)กว่าปกติ Above(+) Below(-) Normal
อ่าวไทยฝั่งตะวันออก	Gulf of Thailand East Coast							
12. อ.โป่งน้ำร้อน	Pong Namron			3.0		18.0		
อ่าวไทยฝั่งตะวันตก	Gulf of Thailand West Coast							
7. อ.สวี	Sawi				27.3	131.1		
8. อ.หลังสวน	Lang Suan				66.7	118.8		
10. อ.ไชยา	Chaiya				110.3	110.3		
14. อ.ฉวาง	Chawang				55.3	266.4		
15. อ.รอนพิบูลย์	Ron Phibun				40.5	40.5		
16. อ.ทุ่งสง	Thung Song				25.0	132.2		
17. อ.ปากพนัง	Pak Phanang		17.2		18.6	221.4		
18. จ.พัทลุง	Phatthalung	46.6	65.7	3.1	45.5	199.7	1569.6	-377.0
21. อ.รัตภูมิ	Rattaphum			23.6	22.8	187.3		
22. อ.หาดใหญ่	Hat Yai				20.1	155.8		
24. จ.ปัตตานี	Pattani				43.0	144.2		
26. อ.ยะหริ่ง	Yaring			29.8	46.8	141.2		
27. อ.ปานาเระ	Panare				34.8	97.2		
28. จ.ยะลา	Yala				44.9	109.7		
30. อ.ตากใบ	Tak Bai				44.5	197.9		
31. อ.ยี่งอ	Yi Ngo				61.0	180.6		
ภาคใต้ฝั่งตะวันตก	Southern Part West Coast							
4. อ.ตะกั่วป่า	Takua Pa				7.5	37.0		
10. อ.คลองท่อม	Khlong Thom			15.6	3.8	55.4		
12. อ.ปะเหลียน	Pa Lian				4.9	26.4		
13. อ.สิเกา	Si Kao				11.1	102.6		
14. อ.ย่านตาขาว	Yan Ta Khao				16.9	94.6		

พิมพ์ที่โรงพิมพ์ กรมอุตุนิยมวิทยา บางกะปี พระนคร
กรมอุตุนิยมวิทยา เจ้าของ
นาวาโท ช้ารง กิติสิน ผู้พิมพ์ผู้โฆษณา พ.ศ. ๒๕๐๖



กรมอุตุนิยมวิทยา สำนักนายกรัฐมนตรี

รายงานอากาศประจำสัปดาห์ ระหว่างวันที่ ๙ ถึง ๑๕ ธันวาคม ๒๕๐๖

และ

การคาดหมายลักษณะอากาศ ระหว่างวันที่ ๑๖ ถึง ๒๒ ธันวาคม ๒๕๐๖

ฉบับที่ ๕๐ / ๒๕๐๖

พลเรือโท สนิธ เวสารัชชนันท์

อธิบดีกรมอุตุนิยมวิทยา

METEOROLOGICAL DEPARTMENT

OFFICE OF THE PRIME MINISTER

BANGKOK THAILAND

WEEKLY WEATHER REPORT

DURING THE PERIOD DECEMBER 9 – 15, 1963

AND

WEATHER OUTLOOK

DURING DECEMBER 16 – 22, 1963

No. 50 / 1963

Sanit Vesa – rajananda

Vice Admiral, Director General

1964 PLANNING BUREAU

การคาดหมายลักษณะอากาศใน ๗ วันข้างหน้า

ทั้งแต่วันที่ ๑๖ – ๒๒ ธันวาคม ๒๕๐๖

ลักษณะทั่วไป

บริเวณความกดอากาศสูงในประเทศจีนจะได้มีกำลังแรงขึ้นในตอนต้นสัปดาห์ และแผ่ลงมาทางทิศประเทศไทย ซึ่งจะทำให้อุณหภูมิของอากาศในประเทศไทยลดลงอีกในระยะต้นสัปดาห์ทั้งแต่วันที่ ๑๗ เป็นต้นไป ประมาณ ๓ – ๔ วัน ต่อจากนั้นอุณหภูมิจะเริ่มสูงขึ้นในตอนปลายสัปดาห์

ภาคเหนือ
ภาคตะวันออกเฉียงเหนือ
ภาคกลาง
อ่าวไทย ฝั่งตะวันออก — คาดว่า อุณหภูมิจะลดลงกับอาจมีฝนเล็กน้อยเป็นบางแห่งในครึ่งแรกของสัปดาห์ ต่อจากนั้นอากาศโปร่งและอุณหภูมิจะสูงขึ้นในตอนปลายสัปดาห์

อ่าวไทย ฝั่งตะวันตก — คาดว่า จะมีฝนและฝนฟ้าคะนองเป็นบางแห่งตามรายฝั่งตลอดสัปดาห์

ภาคใต้ ฝั่งตะวันตก — คาดว่า จะมีฝนเล็กน้อยเป็นบางแห่งตลอดสัปดาห์

พระนคร และ ธนบุรี — คาดว่า อุณหภูมิจะลดลงกับอาจมีฝนเล็กน้อยในครึ่งแรกของสัปดาห์ ต่อจากนั้นอากาศโปร่งและอุณหภูมิจะสูงขึ้นในตอนปลายสัปดาห์

กรมอุตุนิยมวิทยา

๑๖ / ๑๒ /๒๕๐๖

Weather Outlook for the next seven days

From December 16 – 22, 1963

General Situation

Hight pressure area in the mainland of China gradually increases its strength and is spreading southward toward Thailand, where temperature decreases is expected in the first part of the week, beginning the 17 th. Temperature increase is anticipated in the latter part of the week.

Northern Part:
Northeastern Part:
Central Part:
Gulf of Thailand, East Coast: — Decreasing in temperature with possible light local showers is expected in the first half of the week while fair weather with increasing in temperature towards the end of the week.

Gulf of Thailand, West Coast: — Local showers and thundershowers along the coast are expected throughout the week.

Southern Thailand, West Coast: — Light local showers are anticipated to occur throughout the week.

Bangkok and Thonburi: — Decreasing in temperature with possible light showers is anticipated to occur in the first half of the week while fair weather with increasing in temperature towards the end of the week.

Meteorological Department
16 / 12 / 1963

สรุปลักษณะอากาศทั่วไปในรอบสัปดาห์

ระหว่างวันที่ ๙ - ๑๕ ธันวาคม ๒๕๐๖

๑. บริเวณความกดอากาศสูงในประเทศจีนได้มีกำลังแรงขึ้นตั้งแต่ในวันแรกของสัปดาห์ และได้แผ่ลงมาทางใต้ปกคลุมถึงประเทศไทยในตอนกลางสัปดาห์ คือตั้งแต่ ๑๑ ธ.ค. ถึง ๑๓ ธ.ค. ซึ่งทำให้ในระหว่างนี้อากาศในภาคตะวันออกเฉียงเหนือ ภาคเหนือ ภาคกลาง และบริเวณฝั่งตะวันออกของอ่าวไทย ได้หนาวเย็นลงโดยทั่วไป หลังจากนั้นในตอนปลายสัปดาห์บริเวณความกดอากาศสูงได้อ่อนกำลังลง

๒. ในตอนต้นสัปดาห์ มีฝนเล็กน้อยเป็นบางแห่งในภาคตะวันออกเฉียงเหนือ ภาคกลาง และบริเวณฝั่งตะวันออกของอ่าวไทย หลังจากนั้นอากาศแห้งและเย็นลงโดยทั่วไป ในระหว่างครึ่งแรกของสัปดาห์ปรากฏว่ามีฝนเล็กน้อยเป็นแห่ง ๆ ในภาคเหนือ และสำหรับในภาคใต้นั้นมีฝนเล็กน้อยถึงปานกลางเป็นแห่ง ๆ ตลอดสัปดาห์

กรมอุตุนิยมวิทยา

๑๖ / ๑๒ /๒๕๐๖

General Situation

Period December 9 - 15,1963

1. The anticyclone in China was intensifying since the first day of the week and extending southwards through Thailand in the middle period of the week from Dec. 11 - 13 which caused cooler weather in general throughout the Upper Thailand in the mentioned period then it was weakening towards the end period of the week.

2. In the early period of the week, isolated light showers occurred in the Northeastern Part, Central Part and the East Coast of the Gulf of Thailand then cool and dry weather repleaced in the rest period. Scattered light rainshowers distributed in the Northern Part in the first half of the week and also scattered light to moderate rains occurred in the Southern Part throughout the week.

Meteorological Department
16 / 12 / 1963

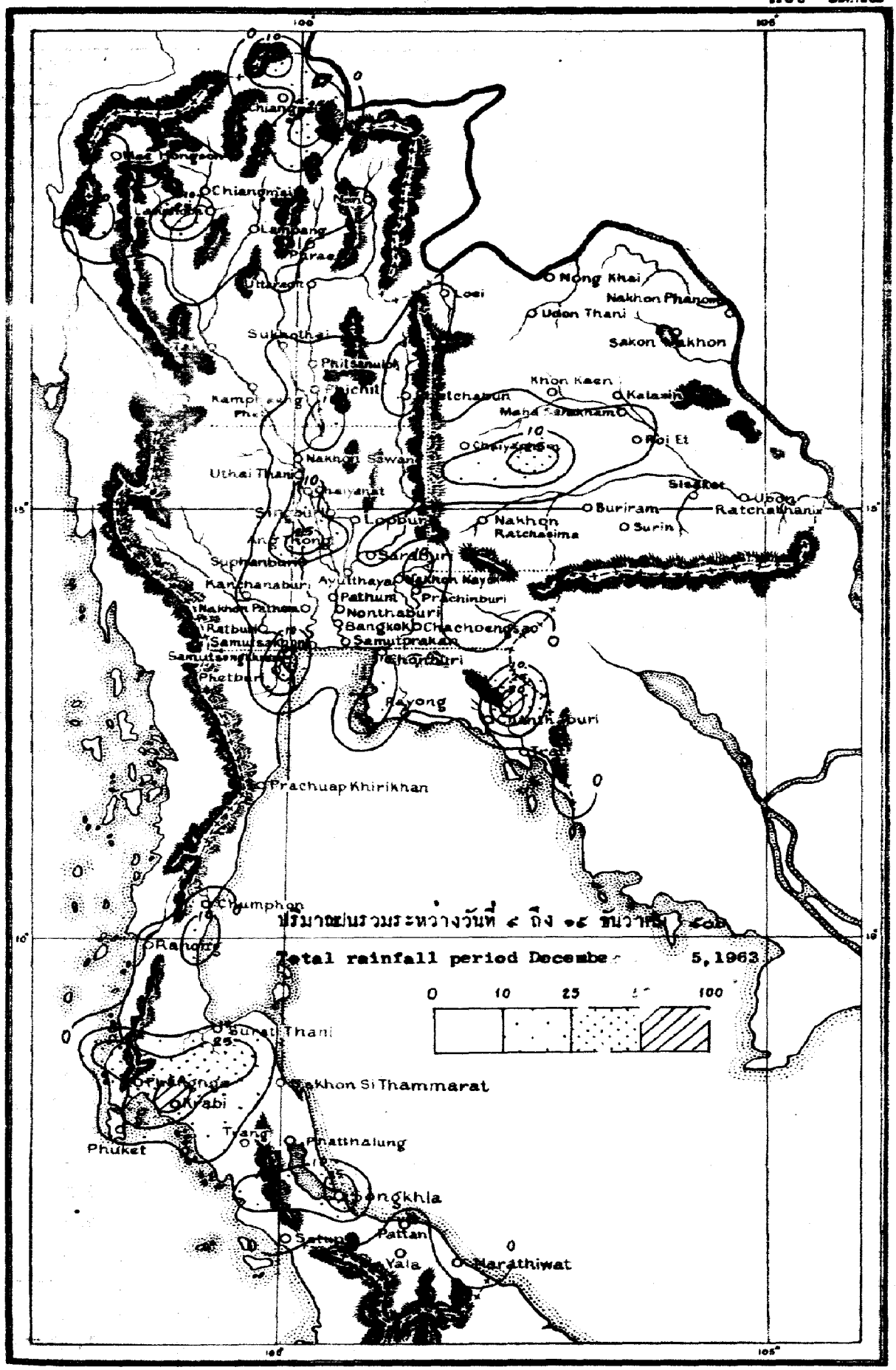
Chiangmai
Lampang
Phrae
Uttaradit
Loei
Nong Khai
Nakhon Phanom
Udon Thani
Sakon Nakhon
Sukhothai
Phitsanulok
Phichit
Khon Kaen
Kalasin
Roi Et
Nakhon Sawan
Uthai Thani
Chaiyanat
Sisaket
Ubon Ratchathani
Buriram
Surin
Nakhon Ratchasima
Lopburi
Ang Thong
Saraburi
Suphanburi
Kanchanaburi
Ayutthaya
Nakhon Nayok
Pathum
Prachinburi
Nakhon Pathom
Nonthaburi
Ratburi
Bangkok
Chachoengsao
Samutsakhon
Samutprakan
Samutsongkhram
Chonburi
Phetburi
Rayong
Prachuap Khirikhan
Chumphon
Ranong
Surat Thani
Nakhon Si Thammarat
Krabi
Phuket
Trang
Phatthalung
Songkhla
Pattani
Satun
Yala
Narathiwat
0
10
25
100
Total rainfall period Decembe 5,1963

สถานีฝน	Station	วันที่และจำนวนน้ำฝนเป็นมิลลิเมตร Date and amount of rainfall in m.m. ธันวาคม December							ฝนรวม ม.ม. Total m.m.	ฝนรวมตั้งแต่ 1 ม.ค. Accumulative rain-fall Since Jan.1	
		9	10	11	12	13	14	15		ฝนจริง Actual	สูง(+)ต่ำ(-) กว่าปกติ Above(+) Below(-) Normal
ภาคเหนือ	Northern Part										
1.จ.เชียงราย	Chiangrai*			6.7	T				6.7	1618.9	- 25.3
2.อ.แม่สาย	Mae Sai								0.0		
3.อ.เชียงแสน	Chiangsaen			9.2					9.2		
4.อ.แม่จัน	Mae Chan			24.6					24.6		
5.อ.เชียงของ	Chiangkhong								0.0		
6.อ.เทิง	Thoeng			12.9					12.9		
7.อ.แม่สรวย	Mae Sruai			3.5					3.5		
8.อ.เชียงคำ	Chiangkham			33.2					33.2		
9.อ.พาน	Phan			18.9					18.9		
10.อ.เวียงป่าเป้า	Wiang Pa Pao								0.0		
11.อ.พะเยา	Phayao			22.5					22.5		
12.จ.แม่ฮ่องสอน	Mae Hongson*			0.6	6.2	0.3			7.1	..	..
13.อ.ปาย	Pai*	..	..	..	..	..	..	..	..		
14.อ.ขุนยวม	Khun Yuam	..	..	..	..	..	..	..	..		
15.อ.แม่สะเรียง	Mae Sariang*			11.7	1.5	2.0			15.2	1088.0	- 28.7
16.จ.เชียงใหม่	Chiangmai*				1.9	T			1.9	1088.0	-194.9
17.อ.ฝาง	Fang								0.0		
18.อ.เชียงดาว	Chiangdao								0.0		
19.อ.แม่แตง	Mae Taeng				0.9				0.9		
20.อ.ดอยสะเก็ด	Doi Saket			2.1					2.1		
21.อ.หางดง	Hang Dong			7.3	1.3				8.6		
22.อ.สันทราย	San Sai			2.2	0.4				2.6		
23.อ.สันป่าตอง	San Pa Tong			7.2	1.0				8.2		
24.อ.สันกำแพง	San Kamphaeng								0.0		
25.อ.จอมทอง	Chom Thong			37.0	4.5				41.5		
26.อ.ฮอด	Hot				6.1				6.1		
27.จ.ลำพูน	Lamphun			9.5					9.5		
28.จ.ลำปาง	Lampang*			T	0.8	T			0.8	1032.5	+ 40.5
29.อ.แจ้ห่ม	Chae Hom								0.0		
30.อ.สบปราบ	Sop Prap			0.6					0.6		
31.อ.เกาะคา	Ko Kha			4.1					4.1		
32.อ.เถิน	Thoen			8.0					8.0		
33.จ.แพร่	Phrae								0.0		
34.สนามบินแพร่	Phrae Airport*				T				T	1162.3	+157.8
35.อ.สูงเม่น	Sung Men	..	..	..	..	..	..	..	..		
36.จ.น่าน	Nan*			1.8					1.8	1437.6	+327.8
37.อ.ทุ่งช้าง	Thung Chang	..	..	..	..	..	..	..	..		

สถานีฝน	Station	วันที่และจำนวนน้ำฝนเป็นมิลลิเมตร Date and amount of rainfall in m.m. ธันวาคม December							ฝนรวม ม.ม. Total m.m.	ฝนรวมตั้งแต่ 1 ม.ค. Accumulative rain-fall Since Jan.1	
		9	10	11	12	13	14	15		ฝนจริง Actual	สูง(+)ต่ำ(-)กว่าปกติ Above(+) Below(-) Normal
38.อ.นาน้อย	Na Noi								0.0		
39.จ.อุตรดิตถ์	Uttaradit*								0.0	1428.3	- 49.3
40.อ.ลับแล	Lap Lae		1.5						1.5		
41.อ.น้ำปาด	Nam Pat								0.0		
42.จ.ตาก	Tak								0.0		
43.สนามบินตาก	Tak Airport*								0.0	1198.9	+409.8
44.อ.บ้านตาก	Ban Tak								0.0		
45.อ.แม่สอด	Mae Sot*			0.5					0.5	1809.1	+329.2
46.เขื่อนภูมิพล	Bhumibol Dam*				0.4				0.4		
47.จ.สุโขทัย	Sukhothai			2.3					2.3	1121.3	-187.3
48.อ.สวรรคโลก	Sawankhalok								0.0		
49.อ.กงไกรลาศ	Kongkrailat	..	..	..	..	..	..	..	..		
50.จ.พิษณุโลก	Phitsanulok*	8.2	0.4	0.3					8.9	1534.0	+176.8
51.อ.พรหมพิราม	Phrom Phiram								0.0		
52.อ.วังทอง	Wang Thong	4.5							4.5		
53.จ.กำแพงเพชร	Kamphaeng Phet								0.0	979.4	+140.9
54.จ.พิจิตร	Phichit								0.0	1500.9	+139.4
55.อ.บางมูลนาค	Bang Munnak		11.9						11.9		
56.อ.ตะพานหิน	Taphanhin								0.0		
57.จ.เพชรบูรณ์	Phetchabun*	15.2	1.2						16.4	1780.6	+617.2
58.อ.หล่มเก่า	Lom Kao								0.0		
59.อ.หล่มสัก	Lom Sak		18.8						18.8		
60.อ.ชนแดน	Chon Daen								0.0		
<u>ภาคตะวันออกเฉียงเหนือ</u>	<u>Northeastern Part</u>										
1.จ.เลย	Loei*	0.3	0.3						0.6	1076.6	-213.8
2.อ.ท่าลี่	Tha Li								0.0		
3.อ.เชียงคาน	Chiangkhan								0.0		
4.อ.ด่านซ้าย	Dan Sai								0.0		
5.จ.หนองคาย	Nong Khai								0.0	1652.3	+ 30.3
6.อ.บึงกาฬ	Bung Kan								0.0		
7.อ.โพนพิสัย	Phon Phisai								0.0		
8.อ.ท่าบ่อ	Tha Bo								0.0		
9.จ.อุดรธานี	Udon Thani*								0.0	1513.9	+207.3
10.อ.บ้านผือ	Ban Phu								0.0		
11.อ.หนองหาร	Nong Han								0.0		
12.จ.สกลนคร	Sakon Nakhon*								0.0	1689.1	+242.5
13.อ.วานรนิวาส	Wanon Niwat								0.0		
14.อ.พรรณานิคม	Phanna Nikhom								0.0		

สถานีฝน	Station	วันที่และจำนวนน้ำฝนเป็นมิลลิเมตร Date and amount of rainfall in m.m. ธันวาคม December							ฝนรวม ม.ม. Total m.m.	ฝนรวมตั้งแต่ 1 ม.ค. Accumulative rain-fall Since Jan.1	
		9	10	11	12	13	14	15		ฝนจริง Actual	สูง(+)ต่ำ(-)กว่าปกติ Above(+) Below(-) Normal
15.จ.นครพนม	Nakhon Phanom*								0.0	2683.2	+579.7
16.อ.บ้านแพง	Ban Phaeng								0.0		
17.อ.ท่าอุเทน	Tha Uten								0.0		
18.อ.นาแก	Na Kae								0.0		
19.อ.ธาตุพนม	That Phanom								0.0		
20.อ.มุกดาหาร	Mukdahan*								0.0	1278.7	- 45.2
21.จ.ชัยภูมิ	Chaiyaphum*		0.5						0.5	1120.0	+247.0
22.อ.ภูเขียว	Phu Khieo	6.1							6.1		
23.อ.เกษตรสมบูรณ์	Kaset Sombun								0.0		
24.อ.ครสวรรค์	Khon Sawan								0.0		
25.อ.จตุรัส	Chaturat		12.8						12.8		
26.อ.บำเหน็จณรงค์	Bamnet Narong								0.0		
27.จ.ขอนแก่น	Khon Kaen*								0.0	1319.2	+ 69.8
28.อ.น้ำพอง	Nam Phong								0.0		
29.อ.ภูเวียง	Phu Wiang								0.0		
30.อ.ชุมแพ	Chum Phae								0.0		
31.อ.ชนบท	Chonnabot	3.2							3.2		
32.อ.มัญจาคีรี	Mancha Khiri								0.0		
33.อ.พล	Phon		17.0						17.0		
34.จ.มหาสารคาม	Maha Sarakham		2.1						2.1	1220.8	- 16.7
35.อ.พยัคฆภูมิพิสัย	Phayakkhaphum Phisai								0.0		
36.อ.บรบือ	Borabu	4.0							4.0		
37.จ.กาฬสินธุ์	Kalasin								0.0	1058.1	-349.4
38.อ.สหัสขันธ์	Sahatsakhan								0.0		
39.อ.ยางตลาด	Yang Talat								0.0		
40.อ.กันทรวิชัย	Kanthara Wichai								0.0		
41.อ.กมลาไสย	Kamalasai								0.0		
42.จ.ร้อยเอ็ด	Roi Et*	1.0	0.3						1.3	1297.1	- 40.0
43.อ.โพนทอง	Phon Thong								0.0		
44.อ.เสลภูมิ	Selaphum								0.0		
45.อ.ธวัชบุรี	Thawatburi								0.0		
46.อ.จตุรพักตรพิมาน	Chaturaphak Phiman								0.0		
47.อ.เกษตรวิสัย	Kaset Wisai								0.0		
48.อ.สุวรรณภูมิ	Suwannaphum								0.0		
49.จ.นครราชสีมา	Nakhon Ratchasima*								0.0	1200.2	+ 70.0
50.อ.บัวใหญ่	Bun Yai		28.3						28.3		
51.อ.พิมาย	Phimai								0.0		
52.อ.จักราช	Chakkarat								0.0		

สถานีฝน	Station	วันที่และจำนวนน้ำฝนเป็นมิลลิเมตร Date and amount of rainfall in m.m. ธันวาคม December							ฝนรวม ม.ม. Total m.m.	ฝนรวมตั้งแต่ 1 ม.ค. Accumulative rain-fall Since Jan. 1	
		9	10	11	12	13	14	15		ฝนจริง Actual	สูง(+)ต่ำ(-)กว่าปกติ Above(+) Below(-) Normal
53.อ.โชคชัย	Chok Chai								0.0		
54.อ.ด่านขุนทด	Dan Khunthot								0.0		
55.อ.โนนไทย	Non Thai								0.0		
56.อ.สูงเนิน	Sung Noen								0.0		
57.อ.ปักธงชัย	Pak Thong Chai								0.0		
58.อ.สีคิ้ว	Si Khiu								0.0		
59.อ.ครบุรี	Khonburi								0.0		
60.จ.บุรีรัมย์	Buriram								0.0	1315.4	- 22.9
61.อ.พุทไธสง	Phut Thai Song								0.0		
62.อ.ลำปลายมาศ	Lam Plai Mat								0.0		
63.อ.นางรอง	Nang Rong								0.0		
64.อ.ประโคนชัย	Prakhon Chai								0.0		
65.จ.สุรินทร์	Surin*								0.0	1142.6	+ 11.2
66.อ.ท่าตูม	Tha Tum								0.0		
67.อ.รัตนบุรี	Rattanaburi								0.0		
68.อ.ปราสาท	Prasat								0.0		
69.อ.สังขะ	Sangkha								0.0		
70.จ.ศรีสะเกษ	Sisaket								0.0	1508.6	+200.6
71.อ.ราษีไศล	Rasisalai								0.0		
72.อ.อุทุมพรพิสัย	Uthumphon Phisai								0.0		
73.อ.กันทรารมย์	Kantharalarom								0.0		
74.อ.ขุขันธ์	Khukhan								0.0		
75.กันทรลักษ์	Kantharalak								0.0		
76.จ.อุบลราชธานี	Ubon Ratchathani*								0.0	1670.7	- 8.7
77.อ.เขมราฐ	Khemmarat								0.0		
78.อ.มหาชนะชัย	Maha Chana Chai								0.0		
79.อ.อำนาจเจริญ	Amnat Charoen								0.0		
80.อ.ยโสธร	Yasothon								0.0		
81.อ.ตระการพืชผล	Trakan Phut Phon								0.0		
82.อ.คำเขื่อนแก้ว	Kham Khuan Kaeo								0.0		
83.อ.เขื่องใน	Khuang Nai								0.0		
84.อ.โขงเจียม	Khong Chiam								0.0		
85.อ.พิบูลมังสาหาร	Phibun Mangsahan								0.0		
86.อ.เดชอุดม	Det Udom								0.0		
ภาคกลาง	Central Part										
1.จ.นครสวรรค์	Nakhon Sawan*		2.0						2.0	1243.3	+ 52.3
2.อ.บรรพตพิสัย	Banphot Phisai		8.2						8.2		
3.อ.ลาดยาว	Lat Yao								0.0		

สถานีฝน	Station	วันที่และจำนวนน้ำฝนเป็นมิลลิเมตร Date and amount of rainfall in m. m. ปีนาคม December							ฝนรวม ม.ม. Total m. m.	ฝนรวมตั้งแต่ 1 ม.ค. Accumulative rain-fall Since Jan.1	
		9	10	11	12	13	14	15		ฝนจริง Actual	สูง(+)ต่ำ(-)กว่าปกติ Above(+) Below(-) Normal
4.อ.ชุมแสง	Chumsaeng		16.4						16.4		
5.อ.พยุหคีรี	Phayuha Khiri								0.0		
6.จ.อุทัยธานี	Uthai Thani		2.8						2.8	1123.0	- 92.5
7.อ.หนองฉาง	Nong Chang								0.0		
8.อ.หนองขาหย่าง	Nong Kha Yang								0.0		
9.จ.ชัยนาท	Chainat								0.0	1150.0	- 77.3
10.อ.มโนรมย์	Manorom		10.3						10.3		
11.อ.วัดสิงห์	Wat Sing								0.0		
12.จ.สิงห์บุรี	Singburi		9.1						9.1	..	..
13.อ.อินทร์บุรี	Inburi								0.0		
14.อ.บางระจัน	Bangrachan		18.6						18.6		
15.อ.พรหมบุรี	Phromburi		2.8						2.8		
16.จ.ลพบุรี	Lopburi*		0.1						0.1	1248.4	+ 1.7
17.อ.บ้านหมี่	Ban Mi								0.0		
18.อ.ไชยบาดาล	Chai Badan		2.4						2.4		
19.อ.ท่าวุ้ง	Tha Wung								0.0		
20.จ.สุพรรณบุรี	Suphanburi*		2.5						2.5	989.6	-270.4
21.อ.เดิมบางนางบวช	Doembang Nangbuat		27.2						27.2		
22.อ.ศรีประจัน	Si Prachan								0.0		
23.อ.สองพี่น้อง	Song Phi Nong								0.0		
24.จ.อ่างทอง	Ang Thong		11.0						11.0	1306.2	+ 10.3
25.อ.โพธิ์ทอง	Pho Thong								0.0		
26.อ.ไชโย	Chaiyo		16.2						16.2		
27.อ.วิเศษไชยชาญ	Wiset Chaichan		47.3						47.3		
28.อ.ป่าโมก	Pa Mok								0.0		
29.จ.สระบุรี	Saraburi								0.0	1509.0	+ 41.6
30.อ.หนองแค	Nong Khae								0.0		
31.อ.แก่งคอย	Kaeng Khoi								0.0		
32.จ.พระนครศรีอยุธยา	Ayutthaya		2.8						2.8	..	..
33.อ.บางไทร	Bang Sai								0.0		
34.อ.บางบาล	Bang Ban		2.1						2.1		
35.อ.เสนา	Sena		1.0						1.0		
36.อ.ท่าเรือ	Tha Rua								0.0		
37.อ.ผักไห่	Phak Hai		8.5						8.5		
38.อ.บางปะอิน	Bang Pa-in		4.5						4.5		
39.จ.นครนายก	Nakhon Nayok		1.5						1.5	1778.3	-314.4
40.อ.ปากพลี	Pak Phli		16.4						16.4		
41.อ.บ้านนา	Ban Na								0.0		

สถานีฝน	Station	วันที่และจำนวนน้ำฝนเป็นมิลลิเมตร Date and amount of rainfall in m.m. ธันวาคม December							ฝนรวม ม.ม. Total m.m.	ฝนรวมตั้งแต่ 1 ม.ค. Accumulative rain-fall Since Jan.1	
		9	10	11	12	13	14	15		ฝนจริง Actual	สูง(+)ต่ำ(-)กว่าปกติ Above(+) Below(-) Normal
42.จ.ปราจีนบุรี	Prachinburi*	0.9	3.0						3.9	2172.4	+175.1
43.อ.บ้านสร้าง	Ban Sang								0.0		
44.อ.ศรีมหาโพธิ์	Si Maha Pho								0.0		
45.อ.กบินทร์บุรี	Kabinburi								0.0		
46.อ.วัฒนานคร	Watthana Nakhon								0.0		
47.อ.อรัญประเทศ	Aranyaprathet*		4.0						4.0	1505.9	-133.7
48.จ.ปทุมธานี	Pathum Thani								0.0	1550.7	+ 39.4
49.อ.ธัญบุรี	Thanyaburi		7.8						7.8		
50.จ.นนทบุรี	Nonthaburi								0.0	1541.2	+152.6
51.อ.บางบัวทอง	Bang Bua Thong								0.0		
52.จ.กาญจนบุรี	Kanchanaburi*			0.6					0.6	1097.5	+ 28.8
53.อ.ท่าม่วง	Tha Muang								0.0		
54.จ.นครปฐม	Nakhon Pathom								0.0	..	..
55.อ.นครชัยศรี	Nakhon Chai Si								0.0		
56.จ.ธนบุรี	Thonburi	..	..	..	..	..	..	..	..	..	..
57.จ.พระนคร	Bangkok*		2.3						2.3	1540.5	- 1.2
58.สนามบินดอนเมือง	Don Muang*								0.0	1505.2	-117.6
59.อ.บางเขน	Bang Khen								0.0		
60.อ.มีนบุรี	Minburi								0.0		
61.อ.ลาดกระบัง	Lat Krabang								0.0		
62.อุตุฯบางนา	Bang Na*								0.0		
63.จ.ฉะเชิงเทรา	Chachoengsao		3.3						3.3	1453.6	+135.2
64.จ.ราชบุรี	Ratburi			1.2					1.2	1420.7	+330.0
65.อ.บ้านโป่ง	Ban Pong								0.0		
66.อ.ปากท่อ	Pak Tho								0.0		
67.อ.โพธาราม	Photharam								0.0		
68.จ.สมุทรสงคราม	Samut Songkhram								0.0	..	..
69.อ.อัมพวา	Amphawa								0.0		
70.อ.บางคนที	Bang Khonthi								0.0		
71.จ.สมุทรสาคร	Samut Sakhon								0.0	1380.2	- 98.7
72.จ.สมุทรปราการ	Samut Prakan								0.0	1407.9	-172.1
73.อ.บางพลี	Bang Phli								0.0		
74.อ.พระประแดง	Phrapradaeng								0.0		
75.บางปู	Bang Pu								0.0		
76.บ้อมพระจุลฯ	Pom Phrachun*								0.0		
ชายไทยฝั่งตะวันออก	Gulf of Thailand East Coast										
1.จ.ชลบุรี	Chonburi*		3.4	5.8					9.2	1650.9	- 98.7
2.อ.พนัสนิคม	Phanat Nikhom								0.0		

สถานีฝน	Station	วันที่และจำนวนน้ำฝนเป็นมิลลิเมตร Date and amount of rainfall in m.m. ธันวาคม December							ฝนรวม ม.ม. Total m.m.	ฝนรวมตั้งแต่ 1 ม.ค. Accumulative rain-fall Since Jan.1	
		9	10	11	12	13	14	15		ฝนจริง Actual	สูง(+)ต่ำ(-)กว่าปกติ Above(+) Below(-) Normal
3.อ.บ้านบึง	Ban Bung		4.0						4.0		
4.อ.พานทอง	Phan Thong								0.0		
5.อ.ศรีราชา	Si Racha								0.0		
6.อ.สีชัง	Si Chang*	0.1		0.5					0.6		
7.อ.สัตหีบ	Sattahip*	18.5	0.1	T					19.6	934.7	-264.6
8.จ.ระยอง	Rayong*								0.0	1191.2	- 68.4
9.อ.บ้านค่าย	Ban Khai								0.0		
10.อ.แกลง	Klaeng	8.2							8.2		
11.จ.จันทบุรี	Chanthaburi*		5.5						5.5	2748.6	-243.0
12.อ.โป่งน้ำร้อน	Pong Namron								0.0		
13.อ.ท่าใหม่	Tha Mai		3.8						3.8		
14.อ.มะขาม	Makham	30.8	32.5						63.3		
15.จ.ตราด	Trat		26.0						26.0	3089.8	-618.6
16.อ.เขาสมิง	Khao Saming	..	..	..	..	..	..	..	..		
17.อ.แหลมงอบ	Laem Ngop								0.0		
18.อ.คลองใหญ่	Khlong Yai*		8.3						8.3	4584.3	-224.2
อ่าวไทยฝั่งตะวันตก	Gulf of Thailand West Coast										
1.จ.เพชรบุรี	Phetburi			10.7					10.7	1215.8	+ 21.9
2.อ.บ้านแหลม	Ban Laem		45.3						45.3		
3.จ.ประจวบคีรีขันธ์	Prachuap Khirikhan*								0.0	1094.3	+ 42.7
4.อ.หัวหิน	Hua Hin*								0.0	918.3	-155.3
5.จ.ชุมพร	Chumphon*			0.3	7.1				7.4	1799.4	-189.2
6.อ.ท่าแซะ	Tha Sae	..	..	..	..	..	..	..	..		
7.อ.สวี	Sawi				23.5				23.5		
8.อ.หลังสวน	Lang Suan				14.6				14.6		
9.จ.สุราษฎร์ธานี	Bandon*				T	9.5			9.5	1684.9	+245.3
10.อ.ไชยา	Chaiya	..	..	..	..	..	..	..	..		
11.อ.บ้านนาสาร	Ban Nasan			27.2					27.2		
12.จ.นครศรีธรรมราช	Nakhon Si Thammarat*			T	7.1	T			7.1	2445.6	+ 22.2
13.อ.สิชล	Sichon	..	..	..	..	..	..	..	..		
14.อ.ฉวาง	Chawang					32.5			32.5		
15.อ.รอนพิบูลย์	Ron Phibun	..	..	..	..	..	..	..	..		
16.อ.ทุ่งสง	Thung Song		12.5						12.5		
17.อ.ปากพนัง	Pak Phanang					5.4			5.4		
18.จ.พัทลุง	Phatthalung								0.0	1694.1	-417.3
19.อ.เขาไชยสน	Khao Chai Son								0.0		
20.จ.สงขลา	Songkhla*				T	45.3	1.6		46.9	1954.6	+302.8
21.อ.รัตภูมิ	Rattaphum				13.4				13.4		

สถานีฝน	Station	วันที่และจำนวนน้ำฝนเป็นมิลลิเมตร Date and amount of rainfall in m.m. ธันวาคม December							ฝนรวม ม.ม. Total m.m.	ฝนรวมตั้งแต่ 1 ม.ค. Accumulative rain -fall Since Jan.1	
		9	10	11	12	13	14	15		ฝนจริง Actual	สูง(+)ต่ำ(-)กว่าปกติ Above(+) Below(-) Normal
22.อ.หาดใหญ่	Hat Yai					8.9			8.9		
23.อ.สะเดา	Sadao	..	..	..	..	..	..	..	..		
24.จ.ปัตตานี	Pattani								0.0	..	..
25.อ.หนองจิก	Nong Chik								0.0		
26.อ.ยะหริ่ง	Yaring								0.0		
27.อ.ปะนาเระ	Panare								0.0		
28.จ.ยะลา	Yala								0.0		
29.จ.นราธิวาส	Narathiwat*					7.5			7.5	1978.8	-425.7
30.อ.ตากใบ	Tak Bai					4.5			4.5		
31.อ.ยี่งอ	Yi Ngo								0.0		
ภาคใต้ฝั่งตะวันตก	Southern Part West Coast										
1.จ.ระนอง	Ranong*			1.0		0.2			1.2	3961.5	-899.5
2.อ.กระบุรี	Kraburi	..	..	..	..	..	..	..	..		
3.จ.พังงา	Phang Nga		19.5		7.8				27.3	2134.7	-324.1
4.อ.ตะกั่วป่า	Takua Pa				35.1				35.1		
5.อ.ตะกั่วทุ่ง	Takua Thung				11.0				11.0		
6.อ.ท้ายเหมือง	Thai Muang				16.1				16.1		
7.จ.ภูเก็ต	Phuket*	..	..	..	..	..	..	..	..		
8.สนามบินภูเก็ต	Phuket Airport*				T		23.8		23.8	2294.3	- 16.7
9.จ.กระบี่	Krabi			72.5					72.5	..	..
10.อ.คลองท่อม	Khlong Thom			18.6					18.6		
11.สนามบินตรัง	Trang Airport*		4.5	T					4.5	1933.3	-433.3
12.อ.ปะเหลียน	Pa Lian					19.3			19.3		
13.อ.สิเกา	Si Kao	8.0	6.3						14.3		
14.อ.ย่านตาขาว	Yan Ta Khao				7.1				7.1		
15.จ.สตูล	Satun			8.3					8.3	2371.8	+619.7
16.อ.ละงู	La Ngu	..	..	..	..	..	..	..	..		

หมายเหตุ ช่องว่าง = ไม่มีฝน

* = สถานีตรวจอากาศ

T = ฝนเล็กน้อยวัดไม่ได้

.. = ไม่มีรายงาน

Remark Blank = No rain

* = Synoptic Station

T = Trace

.. = No report

อุณหภูมิสูงสุดและต่ำสุดประจำวันที่ ๙ ถึง ๑๕ ธันวาคม ๒๕๐๖

Daily Max. and Min. Temperature **December 9 – 15, 1963**

สถานี Station	อุณหภูมิสูงสุดและต่ำสุดเป็นองศา ซ. Max. and Min. Temperature in degree C.							สูงสุดเฉลี่ย ต่ำสุด Average Max. Min.	เฉลี่ยในสัปดาห์ Weekly Mean	ค่าปกติประจำเดือน Monthly Normal
	9	10	11	12	13	14	15			
ภาคเหนือ Northern Part										
เชียงราย Chiangrai	28.2 15.7	28.2 15.0	23.0 14.7	19.2 13.5	23.0 14.2	27.7 14.6	31.1 13.4	25.9 14.4	20.2	20.0
แม่ฮ่องสอน Mae Hongson	30.0 19.0	29.5 18.0	30.3 15.8	27.8 20.3	27.2 19.3	28.4 19.8	29.6 17.5	29.0 18.5	23.8	21.8
ปาย Pai	..	..	..	..	..	..	..	..	..	..
ขุนยวม Khun Yuam	..	..	..	..	..	..	..	..	..	..
แม่สะเรียง Mae Sariang	30.7 19.2	31.6 18.2	32.0 18.7	28.5 20.1	29.2 19.4	28.3 19.0	31.3 18.4	30.2 19.0	24.6	22.4
เชียงใหม่ Chiangmai	29.7 16.9	15.3	28.3 16.6	22.0 ..	26.0 18.0	28.7 18.3	28.8 ..	27.3 17.0	22.2	21.6
ฝาง Fang	..	..	..	..	..	..	..	..	..	..
ลำปาง Lampang	30.8 17.7	30.8 17.5	27.7 17.7	24.0 19.8	27.3 17.4	30.5 16.5	31.1 15.3	28.9 17.4	23.2	22.0
น่าน Nan	30.3 19.1	31.3 19.3	28.5 18.5	25.5 16.8	27.5 17.0	29.5 17.0	29.7 16.0	28.9 17.7	23.3	21.7
แพร่ Phrae	31.3 17.0	31.2 17.0	29.1 17.0	28.1 17.9	29.4 16.2	30.3 16.2	30.8 14.8	30.0 16.6	23.3	21.8
อุตรดิตถ์ Uttaradit	32.9 19.9	30.0 19.6	29.1 19.5	28.3 19.5	30.5 18.4	31.5 17.6	32.0 18.4	30.6 19.0	24.8	24.3
ตาก Tak	32.0 20.1	31.0 19.8	29.5 20.0	26.2 19.8	28.9 18.2	30.8 17.8	30.0 18.1	29.8 19.1	24.5	22.6
เขื่อนภูมิพล Bhumibol Dam	..	..	..	24.2 ..	27.4 16.0	29.0 17.8	19.2	..	..	..
แม่สอด Mae Sot	32.4 ..	29.8 21.1	31.7 20.1	28.7 21.4	31.0 19.5	31.9 18.4	28.8 18.9	30.7 19.9	25.3	22.8
พิษณุโลก Phitsanulok	32.2 22.5	30.5 21.8	30.0 20.1	28.4 20.5	29.8 19.0	30.5 19.0	31.8 20.6	30.5 20.5	25.5	24.4
เพชรบูรณ์ Phetchabun	31.3 18.8	25.3 19.5	29.0 17.9	27.7 18.0	29.5 16.0	30.7 15.9	32.0 16.7	29.4 17.5	23.5	22.4
ภาคตะวันออกเฉียงเหนือ Northeastern Part										
เลย Loei	28.4 18.4	28.9 18.4	26.0 19.0	24.9 14.1	28.2 12.8	29.5 14.0	30.5 16.3	28.1 16.1	22.1	19.9
อุดรธานี Udon Thani	31.4 19.7	30.7 19.0	27.3 18.8	26.2 12.9	27.6 14.1	30.0 18.0	30.2 15.9	29.1 16.5	22.8	22.1
นครพนม Nakhon Phanom	30.8 18.4	30.2 17.5	26.8 19.6	26.4 11.0	27.7 14.9	28.5 13.4	31.2 15.3	28.8 15.7	22.3	21.1
มุกดาหาร Mukdahan	32.7 18.8	31.0 17.4	26.2 16.5	26.1 13.4	27.2 13.5	29.5 12.3	31.2 13.6	29.1 15.1	22.1	21.7
สกลนคร Sakon Nakhon	31.6 19.2	30.4 17.6	27.0 16.5	26.0 12.5	27.1 12.4	29.8 12.7	31.2 15.1	29.0 15.1	22.1	21.7
ขอนแก่น Khon Kaen	31.2 19.5	31.6 20.2	27.8 19.2	25.5 14.1	27.0 15.4	29.8 16.4	31.0 17.9	29.1 17.6	23.4	22.8
ร้อยเอ็ด Roi Et	31.7 20.5	.. 21.9	27.8 17.5	26.9 13.6	28.0 14.0	30.1 15.9	31.2 17.0	29.3 17.2	23.3	22.9
ชัยภูมิ Chaiyaphum	3118 19.9	28.7 21.0	27.6 19.3	25.6 15.8	27.1 16.1	30.3 16.4	31.2 18.7	28.9 18.2	23.6	..
อุบลราชธานี Ubon Ratchathani	32.5 20.7	32.2 19.9	28.0 19.7	27.8 16.3	28.5 15.0	31.2 16.0	31.2 16.7	30.2 17.8	24.0	23.5
สุรินทร์ Surin	33.0 19.5	31.2 21.6	28.6 18.5	27.2 14.6	28.5 13.5	30.4 15.0	31.2 16.3	30.0 17.0	23.5	23.5
นครราชสีมา Nakhon Ratchasima	31.8 21.4	30.8 19.9	28.2 19.2	25.5 15.7	27.3 15.6	30.2 14.9	31.4 17.1	29.3 17.7	23.5	23.0

สถานี	Station	อุณหภูมิสูงสุดและต่ำสุดเป็นองศา ซ. Max. and Min. Temperature in degree C.							สูงสุดเฉลี่ย ต่ำสุด Average Max. Min.	เฉลี่ยในสัปดาห์ Weekly Mean	ค่าปกติประจำเดือน Monthly Normal
		9	10	11	12	13	14	15			
ภาคกลาง	Central Part										
นครสวรรค์	Nakhon Sawan	33.2 22.8	31.4 21.7	30.0 22.7	19.6	29.4 17.9	31.7 19.4	32.6 20.1	31.4 20.6	26.0	24.5
ลพบุรี	Lopburi	33.1 22.6	33.5 22.5	28.7 22.6	28.0 19.7	30.5 19.0	32.2 20.6	33.1 20.2	31.3 21.0	26.2	25.1
สุพรรณบุรี	Suphanburi	32.4 ..	32.9 22.1	26.9 21.9	28.1 18.4	28.9 18.6	30.8 19.1	32.4 21.0	30.3 20.2	25.3	24.3
กาญจนบุรี	Kanchanaburi	32.3 25.0	33.2 20.9	25.5 22.7	27.1 19.5	29.0 17.8	30.8 16.6	32.3 18.6	30.0 19.9	25.0	24.0
ปราจีนบุรี	Prachinburi	32.4 22.6	33.4 22.0	30.9 23.2	28.6 18.9	30.5 17.5	31.4 18.2	33.4 19.6	31.5 20.3	25.9	24.8
อรัญญประเทศ	Aranyaprathet	33.6 24.1	33.3 21.8	30.3 21.2	28.2 17.5	29.7 16.5	30.7 16.4	32.8 17.8	31.2 19.3	25.3	24.4
พระนคร	Bangkok	31.7 23.8	32.3 23.6	28.3 23.6	28.8 20.3	29.8 19.4	31.5 20.3	32.4 21.3	30.7 21.8	26.3	25.5
ดอนเมือง	Don Muang	31.9 22.7	31.7 24.0	28.8 24.4	28.2 20.9	29.0 20.5	30.8 20.5	32.2 23.2	30.4 22.3	26.4	25.7
ป้อมพระจุล ฯ	Pom Phrachun	31.2 22.8	32.0 23.0	27.2 22.9	27.5 22.3	28.0 19.3	29.8 19.1	30.2 21.3	29.4 21.5	25.5	..
อ่าวไทยฝั่งตะวันออก	Gulf of Thailand, East Coast										
ชลบุรี	Chonburi	30.8 23.0	31.0 22.0	28.6 22.5	28.6 19.5	29.5 19.7	30.8 19.2	31.5 20.5	30.1 20.6	25.5	25.3
เกาะสีชัง	Ko Sichang	31.0 24.4	30.9 23.5	28.2 24.0	28.4 23.2	29.3 22.9	30.4 23.0	31.2 23.6	29.9 23.5	26.7	..
สัตหีบ	Sattahip	34.0 25.1	35.0 22.6	23.0	33.4 20.2	31.5 20.0	32.2 20.7	30.7 21.2	32.8 21.8	27.3	27.0
ระยอง	Rayong	32.2 ..	32.7 22.8	21.9	31.6 ..	31.5 18.9	30.8 20.7	20.0	31.8 20.9	26.4	..
บ้านเพ	Ban Phe	33.0 ..	31.8 19.8	19.5	31.5 ..	31.5 15.0	31.6 15.0	17.0	31.9 17.3	24.6	..
จันทบุรี	Chanthaburi	31.6 22.1	33.0 21.2	29.2 21.5	28.7 20.3	29.6 20.1	32.0 17.3	32.6 18.8	31.0 20.2	25.6	25.4
แหลมงอบ	Laem Ngop	32.6 ..	21.6	31.7 ..	30.2 20.6	30.7 21.5	31.7 20.0	18.4	31.4 20.6	26.0	..
คลองใหญ่	Khlong Yai	31.5 ..	31.6 21.0	31.4 ..	30.7 22.3	31.2 20.6	30.2 17.9	30.4 ..	31.0 20.3	25.7	26.0
อ่าวไทยฝั่งตะวันตก	Gulf of Thailand, West Coast										
หัวหิน	Hua Hin	30.4 23.3	30.0 21.0	28.7 22.9	27.5 22.3	28.9 19.5	29.5 20.2	29.9 21.4	29.3 21.5	25.9	25.2
ประจวบคีรีขันธ์	Prachuap Khirikhan	32.1 22.4	31.1 21.3	30.4 22.5	28.7 23.8	29.5 22.2	30.2 20.6	30.7 18.2	30.4 21.5	26.0	24.7
ชุมพร	Chumphon	32.0 21.3	32.5 21.8	32.0 21.8	28.6 22.9	30.5 21.2	30.1 20.4	31.2 20.4	30.8 21.4	26.1	24.6
สุราษฎร์ธานี	Bandon	31.9 20.9	31.2 22.0	31.6 20.8	30.2 21.5	29.7 21.6	30.1 22.9	30.0 20.5	30.7 21.5	26.1	25.6
นครศรีธรรมราช	Nakhon Si Thammarat	31.7 22.4	32.2 21.9	32.5 22.2	31.6 22.6	30.9 23.4	30.2 24.0	31.5 21.2	31.7 22.5	27.1	25.7
สงขลา	SongKhla	30.3 23.5	30.9 23.5	31.7 22.7	31.0 24.8	31.6 21.2	30.8 23.0	30.4 21.5	31.0 22.9	27.0	26.5
นราธิวาส	Narathiwat	30.0 22.3	30.2 22.3	30.8 22.0	31.4 21.9	31.8 22.8	29.6 23.0	29.9 21.7	30.5 22.3	26.4	25.7
ภาคใต้ฝั่งตะวันตก	Southern Part, West Coast										
ระนอง	Ranong	32.2 19.7	32.2 21.1	32.5 20.9	31.5 21.1	31.2 22.1	32.4 21.3	32.0 19.9	32.0 20.9	27.0	25.1
ภูเก็ต	Phuket	31.0 22.2	30.9 22.3	30.4 23.0	31.0 22.0	31.0 22.5	31.0 23.5	30.9 22.5	30.9 22.6	27.3	26.3
ตรัง	Trang	31.3 21.5	31.2 21.0	32.7 21.6	32.0 21.5	32.2 23.8	31.0 23.1	31.8 21.0	31.7 21.9	26.8	26.4

แก้ไขเพิ่มเติม รายงานอากาศประจำสัปดาห์ฉบับที่ ๔๙/๒๕๐๖ เนื่องจากได้รับรายงานเพิ่มเติมภายหลัง

Correction in Weekly Weather Report No.49/1963 for late report rainfall data

สถานีฝน	Station	วันที่และจำนวนน้ำฝนเป็นมิลลิเมตร Date and amount of rainfall in m.m. ธันวาคม December				ฝนรวม ม.ม. Total m.m.	ฝนรวมตั้งแต่ 1 ม.ค. Accumulative rain-fall Since Jan.1	
		5	6	7	8		ฝนจริง Actual	สูง(+)ต่ำ(-)กว่าปกติ Above(+) Below(-) Normal
ภาคเหนือ	Northern Part							
52. อ.วังทอง	Wang Thong				11.5	11.5		
59. อ.หล่มสัก	Lom Sak				4.2	4.2		
ภาคตะวันออกเฉียงเหนือ	Northeastern Part							
4. อ.ด่านซ้าย	Dan Sai				10.9	10.9		
5. จ.หนองคาย	Nong Khai				2.5	4.8	1652.3	+ 30.3
80. อ.ยะโสธร	Yasothon				1.5	1.5		
ภาคกลาง	Central Part							
11. อ.วัดสิงห์	Wat Sing				3.4	3.4		
53. อ.ท่าม่วง	Tha Muang				9.0	9.0		
60. อ.มีนบุรี	Minburi				5.2	5.2		
73. อ.บางพลี	Bang Phli				34.9	34.9		
อ่าวไทยฝั่งตะวันตก	Gulf of Thailand West Coast							
18. จ.พัทลุง	Phatthalung	44.9	0.6			124.5	1694.1	- 365.6



พิมพ์ที่โรงพิมพ์ กรมอุตุนิยมวิทยา บางกะปี พระนคร
กรมอุตุนิยมวิทยา เจ้าของ
นาวาโท ธำรง กิติสิน ผู้พิมพ์ผู้โฆษณา พ.ศ. ๒๕๐๖

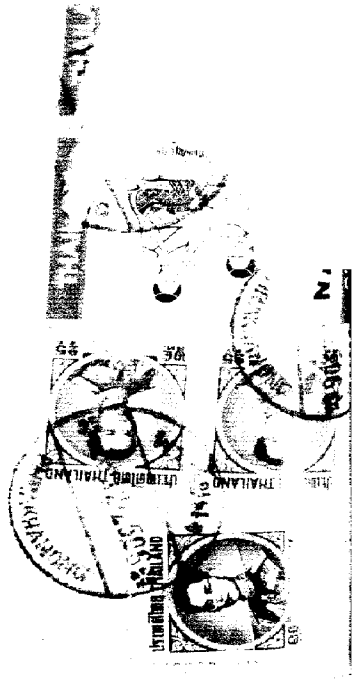

APR 27 1964

กรมอุตุนิยมวิทยา สำนักนายกรัฐมนตรี

รายงานอากาศประจำสัปดาห์ ระหว่างวันที่ ๑๖ ถึง ๒๒ ธันวาคม ๒๕๐๖

และ

การคาดหมายลักษณะอากาศ ระหว่างวันที่ ๒๓ ถึง ๒๙ ธันวาคม ๒๕๐๖

ฉบับที่ ๕๑ / ๒๕๐๖

พลเรือโท สนิธ เวสารัชชนันท์

อธิบดีกรมอุตุนิยมวิทยา

METEOROLOGICAL DEPARTMENT

OFFICE OF THE PRIME MINISTER

BANGKOK THAILAND

WEEKLY WEATHER REPORT

DURING THE PERIOD DECEMBER 16 — 22, 1963

AND

WEATHER OUTLOOK

DURING DECEMBER 23 — 29, 1963

No. 51 / 1963

Sanit Vesa — rajananda

Vice Admiral, Director General

การคาดหมายลักษณะอากาศใน ๗ วันข้างหน้า

ตั้งแต่วันที่ ๒๓ – ๒๙ ธันวาคม ๒๕๐๖

ลักษณะทั่วไป

บริเวณความกดอากาศสูงยังมีกำลังแรงปกคลุมทั่วประเทศไทย ซึ่งจะทำให้อากาศยังคงหนาวเย็นตลอดสัปดาห์นี้ ตั้งแต่ภาคกลางขึ้นไป

ภาคเหนือ
ภาคตะวันออกเฉียงเหนือ
ภาคกลาง
ภาคใต้ ฝั่งตะวันออก

คาดว่า อากาศแจ่มใส และยังคงหนาวเย็น แต่อุณหภูมิจะสูงขึ้นในครึ่งแรกของสัปดาห์ และจะกลับลดลงในครึ่งหลังของสัปดาห์

ภาคใต้ ฝั่งตะวันตก — คาดว่า จะมีฝนเป็นบางแห่งในสองสามวันแรกของสัปดาห์ แต่จะมีปริมาณมากขึ้นในตอนปลายสัปดาห์

ภาคใต้ ฝั่งตะวันตก — คาดว่า จะมีฝนเล็กน้อยเป็นบางแห่งตลอดสัปดาห์

พระนคร และ ธนบุรี — คาดว่า อากาศแจ่มใสและยังคงหนาวเย็น แต่อุณหภูมิจะสูงขึ้นในครึ่งแรกของสัปดาห์ และจะกลับลดลงในครึ่งหลังของสัปดาห์

กรมอุตุนิยมวิทยา

๒๓ /ธ.ค./ ๒๕๐๖

Weather Outlook for the next seven days

From December 23 - 29, 1963

General Situation

The continental anticyclone will be strengthening and covering ever Thailand which will continue cooler weather ever Upper Thailand throughout the week.

Northern Part:
Northeastern Part:
Central Part:
Gulf of Thailand, East Coast:

Fine and still cool; increasing in temperature in the first few days of the week. While another cold spell is expected in the rest.

Gulf of Thailand, West Coast: — Local showers in the first half of the week and substantial fall towards the end of the week are expected.

Southern Thailand, West Coast: — Light local showers are expected throughout the week.

Bangkok and Thonburi: — Fine and still cool; increasing in temperature in the first few days of the week. While another cold spell is expected in the rest.

Meteorological Department
23 / 12 / 1963

สรุปลักษณะอากาศทั่วไปในรอบสัปดาห์

ระหว่างวันที่ ๑๖ – ๒๒ ธันวาคม ๒๕๐๖

๑. ในระหว่างสัปดาห์ มรสุมตะวันออกเฉียงเหนือได้มีกำลังแรงขึ้นเป็นลำดับ ซึ่งทำให้อากาศเย็นลงอีกโดยอุณหภูมิได้ลดลงโดยทั่วไปในภาคตะวันออกเฉียงเหนือ ภาคเหนือ ภาคกลาง และบริเวณฝั่งตะวันออกของอ่าวไทย

๒. ในภาคตะวันออกเฉียงเหนือ ภาคเหนือ ภาคกลาง และบริเวณฝั่งตะวันออกของอ่าวไทย ปรากฏว่าอากาศแห้งและเย็นลงโดยทั่วไปตลอดทั้งสัปดาห์ ส่วนในภาคใต้ยังคงมีฝนเล็กน้อยเป็นบางแห่งในระหว่างครึ่งแรกของสัปดาห์ แต่มีฝนเล็กน้อยถึงปานกลางเกือบทั่วไปในระหว่างครึ่งหลังของสัปดาห์

๓. ในระหว่างสัปดาห์อุณหภูมิที่ได้ลดลงต่ำที่สุดในภาคต่างๆ ของประเทศไทย ปรากฏดังนี้ :-

ภาคเหนือ	๖.๔°	ซ. ที่	จ.เชียงราย	เมื่อวันที่ ๒๒ ธ.ค.
ภาคตะวันออกเฉียงเหนือ	๘.๒°	ซ. ที่	จ.สกลนคร	" ๒๒ ธ.ค.
ภาคกลาง	๑๑.๖°	ซ. ที่	จ.กาญจนบุรี	" ๒๒ ธ.ค.
อ่าวไทย ฝั่งตะวันออก	๑๖.๔°	ซ. ที่	จ.ชลบุรี	" ๒๒ ธ.ค.
อ่าวไทย ฝั่งตะวันตก	๑๗.๙°	ซ. ที่	จ.ชุมพร	" ๒๒ ธ.ค.
ภาคใต้ ฝั่งตะวันตก	๒๐.๖°	ซ. ที่	จ.ตรัง	" ๒๒ ธ.ค.

กรมอุตุนิยมวิทยา
๒๓ / ๑๒ / ๒๕๐๖

General Situation

Period December 16 – 22, 1963

1. During the week, the northeast monsoon was gradually strengthening which caused cooler weather and temperature decreasing throughout the Upper Thailand.

2. Dry and cooler weather gengrally occurred over the Upper Thailand throughout the whole week. Isolated light showers still distributed in the Southern Part in the first half of the week but almost widespread light to moderate rainshowers occurred in the latter half of the week.

3. During the week, the lowest temperatures in the various parts of Thailand were as follows :-

Northern Part: 6.4°C. at Chiangrai on Dec.22.
Northeastern Part: 8.2°C. at Sakon Nakhon on Dec.22.
Central Part: 11.6°C. at Kanchanaburi on Dec.22.
Gulf of Thailand, East Coast 16.4°C. at Chonburi on Dec.22.
Gulf of Thailand, West Coast 17.9°C. at Chumphon on Dec.22.
Southern Thailand, WestCoast 20.6°C. at Trang on Dec.22.

Meteorological Department
23 / 12 / 1963

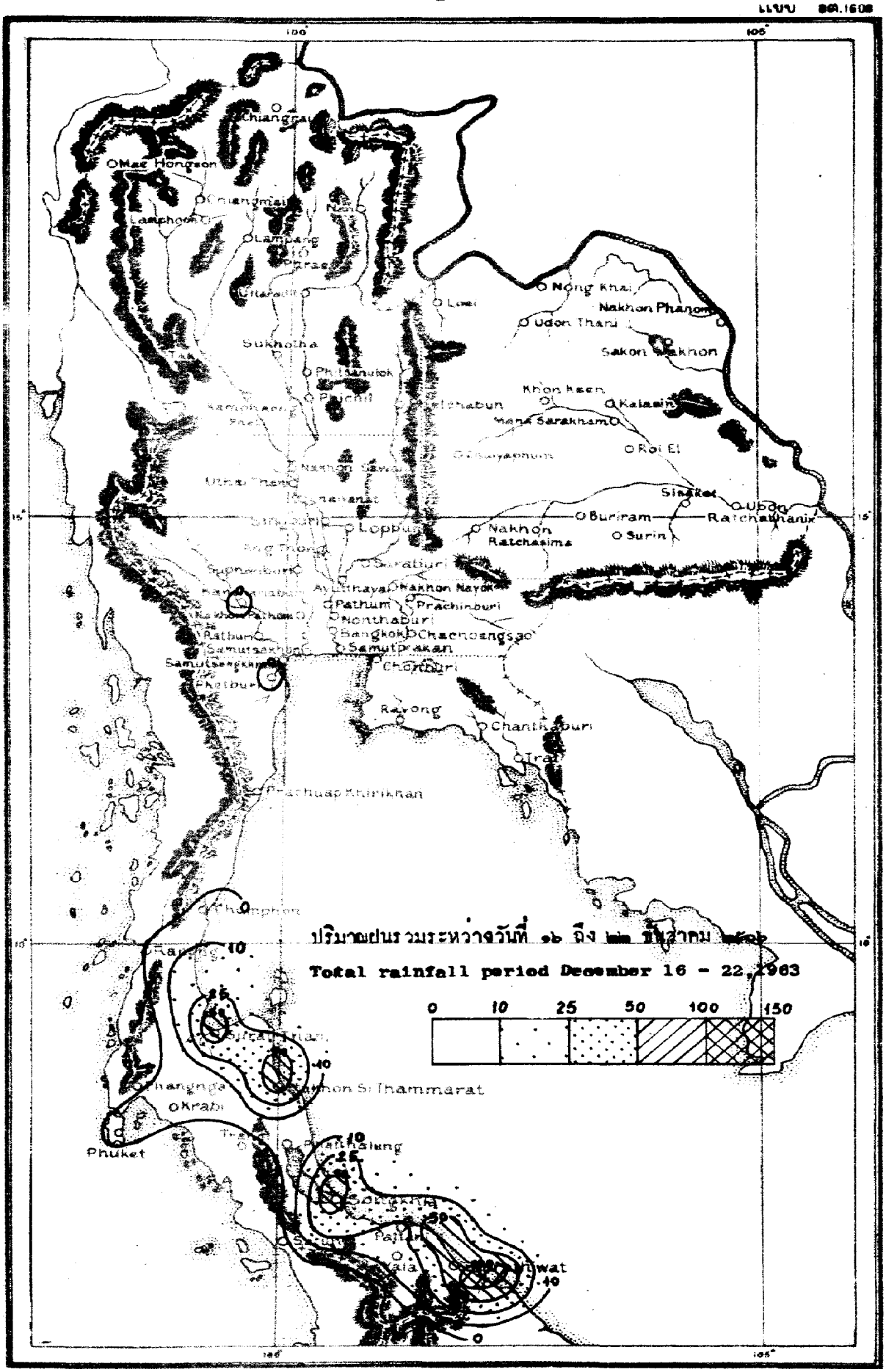
ปริมาณฝนรวมระหว่างวันที่ ๑๖ ถึง ๒๒ ธันวาคม ๒๕๐๖
Total rainfall period December 16 - 22, 1963
0 10 25 50 100 150
Chiangrai
Mae Hongson
Chiangmai
Lamphun
Lampang
Phrae
Nan
Uttaradit
Loei
Nong Khai
Nakhon Phanom
Udon Thani
Sakon Nakhon
Sukhothai
Phitsanulok
Phichit
Khon Kaen
Kalasin
Phetchabun
Maha Sarakham
Roi Et
Nakhon Sawan
Uthai Thani
Chainat
Singburi
Lopburi
Nakhon Ratchasima
Buriram
Surin
Sisaket
Ubon Ratchathani
Suphanburi
Ayutthaya
Nakhon Nayok
Pathum Thani
Prachinburi
Nonthaburi
Bangkok
Chachoengsao
Ratburi
Samutsakhon
Samutprakan
Samutsongkhram
Kanchanaburi
Chonburi
Rayong
Chanthaburi
Trat
Prachuap Khirikhan
Chumphon
Ranong
Surat Thani
Nakhon Si Thammarat
Krabi
Phuket
Phangnga
Phatthalung
Songkhla
Pattani
Yala
Narathiwat

สถานีฝน	Station	วันที่และจำนวนน้ำฝนเป็นมิลลิเมตร Date and amount of rainfall in m.m. ธันวาคม December							ฝนรวม ม.ม. Total m.m.	ฝนรวมตั้งแต่ 1 ม.ค. Accumulative rain-fall Since Jan. 1	
		16	17	18	19	20	21	22		ฝนจริง Actual	สูง(+)ต่ำ(-) กว่าปกติ Above(+) Below(-) Normal
ภาคเหนือ	Northern Part										
1.จ.เชียงราย	Chiangrai*								0.0	1618.9	- 28.2
2.อ.แม่สาย	Mae Sai								0.0		
3.อ.เชียงแสน	Chiangsaen								0.0		
4.อ.แม่จัน	Mae Chan								0.0		
5.อ.เชียงของ	Chiangkhong								0.0		
6.อ.เทิง	Thoeng								0.0		
7.อ.แม่สรวย	Mae Sruai								0.0		
8.อ.เชียงคำ	Chiangkham								0.0		
9.อ.พาน	Phan								0.0		
10.อ.เวียงป่าเป้า	Wiang Pa Pao								0.0		
11.อ.พะเยา	Phayao								0.0		
12.จ.แม่ฮ่องสอน	Mae Hongson*								0.0	..	..
13.อ.ปาย	Pai*	..	..	..	..	..	..	..	..		
14.อ.ขุนยวม	Khun Yuam	..	..	..	..	..	..	..	..		
15.อ.แม่สะเรียง	Mae Sariang*								0.0	1237.9	- 28.7
16.จ.เชียงใหม่	Chiangmai*								0.0	1088.0	-196.3
17.อ.ฝาง	Fang								0.0		
18.อ.เชียงดาว	Chiangdao								0.0		
19.อ.แม่แตง	Mae Taeng								0.0		
20.อ.ดอยสะเก็ด	Doi Saket								0.0		
21.อ.หางดง	Hang Dong								0.0		
22.อ.สันทราย	San Sai								0.0		
23.อ.สันป่าตอง	San Pa Tong								0.0		
24.อ.สันกำแพง	San Kamphaeng								0.0		
25.อ.จอมทอง	Chom Thong								0.0		
26.อ.ฮอด	Hot								0.0		
27.จ.ลำพูน	Lamphun								0.0		
28.จ.ลำปาง	Lampang*								0.0	1032.5	+ 40.5
29.อ.แจ้ห่ม	Chae Hom								0.0		
30.อ.สบปราบ	Sop Prap								0.0		
31.อ.เกาะคา	Ko Kha								0.0		
32.อ.เถิน	Thoen								0.0		
33.จ.แพร่	Phrae								0.0		
34.สนามบินแพร่	Phrae Airport*								0.0	1162.3	+157.8
35.อ.สูงเม่น	Sung Men								0.0		
36.จ.น่าน	Nan*								0.0	1437.6	+327.8
37.อ.ทุ่งช้าง	Thung Chang	..	..	..	..	..	..	..	..		

สถานีฝน	Station	วันที่และจำนวนน้ำฝนเป็นมิลลิเมตร Date and amount of rainfall in m. m. ธันวาคม December							ฝนรวม ม.ม. Total m. m.	ฝนรวมตั้งแต่ 1 ม.ค. Accumulative rain-fall Since Jan. 1	
		16	17	18	19	20	21	22		ฝนจริง Actual	สูง(+)ต่ำ(-)กว่าปกติ Above(+) Below(-) Normal
38.อ.นาน้อย	Na Noi								0.0		
39.จ.อุตรดิตถ์	Uttaradit*								0.0	1428.3	- 49.3
40.อ.ลับแล	Lap Lae								0.0		
41.อ.น้ำปาด	Nam Pat								0.0		
42.จ.ตาก	Tak								0.0		
43.สนามบินตาก	Tak Airport*								0.0	1198.9	+409.8
44.อ.บ้านตาก	Ban Tak								0.0		
45.อ.แม่สอด	Mae Sot*								0.0	1809.1	+329.2
46.เขื่อนภูมิพล	Bhumibol Dam*								0.0		
47.จ.สุโขทัย	Sukhothai								0.0	1121.3	-187.3
48.อ.สวรรคโลก	Sawankhalok								0.0		
49.อ.กงไกรลาศ	Kongkrailat	..	..	..	..	..	..	..	..		
50.จ.พิษณุโลก	Phitsanulok*								0.0	1534.0	+178.8
51.อ.พรหมพิราม	Phrom Phiram								0.0		
52.อ.วังทอง	Wang Thong								0.0		
53.จ.กำแพงเพชร	Kamphaeng Phet								0.0	970.4	+140.9
54.จ.พิจิตร	Phichit								0.0	1500.9	+139.4
55.อ.บางมูลนาค	Bang Munnak								0.0		
56.อ.ตะพานหิน	Taphanhin								0.0		
57.จ.เพชรบูรณ์	Phetchabun*								0.0	1780.8	+617.2
58.อ.หล่มเก่า	Lom Kao								0.0		
59.อ.หล่มสัก	Lom Sak								0.0		
60.อ.ชนแดน	Chon Daen	..	..	..	..	..	..	..	..		
<u>ภาคตะวันออกเฉียงเหนือ</u>	<u>Northeastern Part</u>										
1.จ.เลย	Loei*								0.0	1076.6	-213.8
2.อ.ท่าลี่	Tha Li								0.0		
3.อ.เชียงคาน	Chiangkhan								0.0		
4.อ.ด่านซ้าย	Dan Sai								0.0		
5.จ.หนองคาย	Nong Khai								0.0	1652.3	+ 30.3
6.อ.บึงกาฬ	Bung Kan								0.0		
7.อ.โพนพิสัย	Phon Phisai								0.0		
8.อ.ท่าบ่อ	Tha Bo								0.0		
9.จ.อุดรธานี	Udon Thani*								0.0	1513.9	+207.3
10.อ.บ้านผือ	Ban Phu								0.0		
11.อ.หนองหาน	Nong Han								0.0		
12.จ.สกลนคร	Sakon Nakhon*								0.0	1689.1	+242.5
13.อ.วานรนิวาส	Wanon Niwat								0.0		
14.อ.พรรณานิคม	Phanna Nikhom								0.0		

สถานีฝน	Station	วันที่และจำนวนน้ำฝนเป็นมิลลิเมตร Date and amount of rainfall in m.m. ธันวาคม December							ฝนรวม ม.ม. Total m.m.	ฝนรวมตั้งแต่ 1 ม.ค. Accumulative rain-fall Since Jan.1	
		16	17	18	19	20	21	22		ฝนจริง Actual	สูง(+)ต่ำ(-)กว่าปกติ Above(+) Below(-) Normal
15.จ.นครพนม	Nakhon Phanom*								0.0	2683.2	+379.7
16.อ.บ้านแพง	Ban Phaeng								0.0		
17.อ.ท่าอุเทน	Tha Uten								0.0		
18.อ.นาแก	Na Kae								0.0		
19.อ.ธาตุพนม	That Phanom								0.0		
20.อ.มุกดาหาร	Mukdahan*								0.0	1278.7	- 48.9
21.จ.ชัยภูมิ	Chaiyaphum*								0.0	1120.2	+247.0
22.อ.ภูเขียว	Phu Khieo								0.0		
23.อ.เกษตรสมบูรณ์	Kaset Sombun								0.0		
24.อ.คอนสวรรค์	Khon Sawan								0.0		
25.อ.จตุรัส	Chaturat								0.0		
26.อ.บำเหน็จณรงค์	Bamnet Narong								0.0		
27.จ.ขอนแก่น	Khon Kaen*								0.0	1319.2	+ 65.2
28.อ.น้ำพอง	Nam Phong								0.0		
29.อ.ภูเวียง	Phu Wiang								0.0		
30.อ.ชุมแพ	Chum Phae								0.0		
31.อ.ชนบท	Chonnabot								0.0		
32.อ.มัญจาคีรี	Mancha Khiri								0.0		
33.อ.พล	Phon								0.0		
34.จ.มหาสารคาม	Maha Sarakham								0.0	1220.5	- 16.7
35.อ.พยัคฆภูมิพิสัย	Phayakkhaphum Phisai								0.0		
36.อ.บรบือ	Borabu								0.0		
37.จ.กาฬสินธุ์	Kalasin								0.0	1058.1	-349.4
38.อ.สหัสขันธ์	Sahatsakhan								0.0		
39.อ.ยางตลาด	Yang Talat								0.0		
40.อ.กันทรวิชัย	Kanthara Wichai								0.0		
41.อ.กมลาไสย	Kamalasai								0.0		
42.จ.ร้อยเอ็ด	Roi Et*								0.0	1297.1	- 44.4
43.อ.โพนทอง	Phon Thong								0.0		
44.อ.เสลภูมิ	Selaphum								0.0		
45.อ.ธวัชบุรี	Thawatburi								0.0		
46.อ.จตุรพักตรพิมาน	Chaturaphak Phiman								0.0		
47.อ.เกษตรวิสัย	Kaset Wisai								0.0		
48.อ.สุวรรณภูมิ	Suwannaphum								0.0		
49.จ.นครราชสีมา	Nakhon Ratchasima*								0.0	1200.2	+ 67.4
50.อ.บัวใหญ่	Bua Yai								0.0		
51.อ.พิมาย	Phimai								0.0		
52.อ.จักราช	Chakkarat								0.0		

สถานีฝน	Station	วันที่และจำนวนน้ำฝนเป็นมิลลิเมตร Date and amount of rainfall in m.m. ธันวาคม December							ฝนรวม ม.ม. Total m.m.	ฝนรวมตั้งแต่ 1 ม.ค. Accumulative rain-fall Since Jan.1	
		16	17	18	19	20	21	22		ฝนจริง Actual	สูง(+)ต่ำ(-)กว่าปกติ Above(+) Below(-) Normal
53.อ.โชคชัย	Chok Chai								0.0		
54.อ.ด่านขุนทด	Dan Khunthot								0.0		
55.อ.โนนไทย	Non Thai								0.0		
56.อ.สูงเนิน	Sung Noen								0.0		
57.อ.ปักธงชัย	Pak Thong Chai								0.0		
58.อ.สีคิ้ว	Si Khiu								0.0		
59.อ.ครบุรี	Khonburi								0.0		
60.จ.บุรีรัมย์	Buriram								0.0	1315.4	- 23.1
61.อ.พุทไธสง	Phut Thai Song								0.0		
62.อ.ลำปลายมาศ	Lam Plai Mat								0.0		
63.อ.นางรอง	Nang Rong								0.0		
64.อ.ประโคนชัย	Prakhon Chai								0.0		
65.จ.สุรินทร์	Surin*								0.0	1142.6	+ 8.1
66.อ.ท่าตูม	Tha Tum								0.0		
67.อ.รัตนบุรี	Rattanaburi								0.0		
68.อ.ปราสาท	Prasat								0.0		
69.อ.สังขะ	Sangkha								0.0		
70.จ.ศรีสะเกษ	Sisaket								0.0	1508.6	+200.6
71.อ.ราษีไศล	Rasisalai								0.0		
72.อ.อุทุมพรพิสัย	Uthumphon Phisai								0.0		
73.อ.กันทรารมย์	Kantharalom								0.0		
74.อ.ขุขันธ์	Khukhan								0.0		
75.กันทรลักษ์	Kantharalak								0.0		
76.จ.อุบลราชธานี	Ubon Ratchathani*								0.0	1670.7	- 8.0
77.อ.เขมราฐ	Khemmarat								0.0		
78.อ.มหาชนะชัย	Maha Chana Chai								0.0		
79.อ.อำนาจเจริญ	Amnat Charoen								0.0		
80.อ.ยโสธร	Yasothon								0.0		
81.อ.ตระการพืชผล	Trakan Phut Phon								0.0		
82.อ.คำเขื่อนแก้ว	Kham Khuan Kaeo								0.0		
83.อ.เขื่องใน	Khuang Nai								0.0		
84.อ.โขงเจียม	Khong Chiam								0.0		
85.อ.พิบูลมังสาหาร	Phibun Mangsahan								0.0		
86.อ.เดชอุดม	Det Udom								0.0		
ภาคกลาง	Central Part										
1.จ.นครสวรรค์	Nakhon Sawan*								0.0	1243.4	+ 52.3
2.อ.บรรพตพิสัย	Banphot Phisai								0.0		
3.อ.ลาดยาว	Lat Yao								0.0		

สถานีฝน	Station	วันที่และจำนวนน้ำฝนเป็นมิลลิเมตร Date and amount of rainfall in m. m. ธันวาคม December							ฝนรวม ม.ม. Total m. m.	ฝนรวมตั้งแต่ 1 ม.ค. Accumulative rain -fall Since Jan. 1	
		16	17	18	19	20	21	22		ฝนจริง Actual	สูง(+)ต่ำ(-)กว่าปกติ Above(+) Below(-) Normal
4.อ.ชุมแสง	Chumsaeng								0.0		
5.อ.พยุหคีรี	Phayuha Khiri								0.0		
6.จ.อุทัยธานี	Uthai Thani								0.0	1123.0	- 92.5
7.อ.หนองฉาง	Nong Chang								0.0		
8.อ.หนองขาหย่าง	Nong Kha Yang								0.0		
9.จ.ชัยนาท	Chainat								0.0	1150.6	- 77.3
10.อ.มโนรมย์	Manorom								0.0		
11.อ.วัดสิงห์	Wat Sing								0.0		
12.จ.สิงห์บุรี	Singburi								0.0	..	..
13.อ.อินทร์บุรี	Inburi								0.0		
14.อ.บางระจัน	Bangrachan								0.0		
15.อ.พรหมบุรี	Phromburi								0.0		
16.จ.ลพบุรี	Lopburi*								0.0	1248.4	+ 1.6
17.อ.บ้านหมี่	Ban Mi								0.0		
18.อ.ไชยบาดาล	Chai Badan								0.0		
19.อ.ท่าวุ้ง	Tha Wung								0.0		
20.จ.สุพรรณบุรี	Suphanburi*								0.0	989.6	-270.4
21.อ.เดิมบางนางบวช	Doembang Nangbuat								0.0		
22.อ.ศรีประจันต์	Si Prachan								0.0		
23.อ.สองพี่น้อง	Song Phi Nong								0.0		
24.จ.อ่างทอง	Ang Thong								0.0	1306.2	+ 10.3
25.อ.โพธิ์ทอง	Pho Thong								0.0		
26.อ.ไชโย	Chaiyo								0.0		
27.อ.วิเศษไชยชาญ	Wiset Chaichan								0.0		
28.อ.ป่าโมก	Pa Mok								0.0		
29.จ.สระบุรี	Saraburi								0.0	1509.0	+ 41.6
30.อ.หนองแค	Nong Khae								0.0		
31.อ.แก่งคอย	Kaeng Khoi								0.0		
32.จ.พระนครศรีอยุธยา	Ayutthaya								0.0	..	..
33.อ.บางไทร	Bang Sai								0.0		
34.อ.บางบาล	Bang Ban								0.0		
35.อ.เสนา	Sena								0.0		
36.อ.ท่าเรือ	Tha Rua								0.0		
37.อ.ผักไห่	Phak Hai								0.0		
38.อ.บางปะอิน	Bang Pa-in								0.0		
39.จ.นครนายก	Nakhon Nayok								0.0	1778.3	-315.9
40.อ.ปากพลี	Pak Phli								0.0		
41.อ.บ้านนา	Ban Na								0.0		

สถานีฝน	Station	วันที่และจำนวนน้ำฝนเป็นมิลลิเมตร Date and amount of rainfall in m.m. ธันวาคม December							ฝนรวม ม.ม. Total m.m.	ฝนรวมตั้งแต่ 1 ม.ค. Accumulative rain-fall Since Jan.1	
		16	17	18	19	20	21	22		ฝนจริง Actual	สูง(+)ต่ำ(-)กว่าปกติ Above(+) Below(-) Normal
42.จ.ปราจีนบุรี	Prachinburi*								0.0	2172.4	+172.8
43.อ.บ้านสร้าง	Ban Sang								0.0		
44.อ.ศรีมหาโพธิ์	Si Maha Pho								0.0		
45.อ.กบินทร์บุรี	Kabinburi								0.0		
46.อ.วัฒนานคร	Watthana Nakhon								0.0		
47.อ.อรัญญประเทศ	Aranyaprathet*								0.0	1505.9	-142.1
48.จ.ปทุมธานี	Pathum Thani								0.0	1550.7	+ 39.4
49.อ.ธัญญบุรี	Thanyaburi								0.0		
50.จ.นนทบุรี	Nonthaburi								0.0	1541.2	+149.7
51.อ.บางบัวทอง	Bang Bua Thong								0.0		
52.จ.กาญจนบุรี	Kanchanaburi*	T							T.	1097.5	+ 28.3
53.อ.ท่าม่วง	Tha Muang								0.0		
54.จ.นครปฐม	Nakhon Pathom								0.0	..	..
55.อ.นครชัยศรี	Nakhon Chai Si								0.0		
56.จ.ธนบุรี	Thonburi	..	..	..	..	..	..	..	..	..	..
57.จ.พระนคร	Bangkok*								0.0	1540.5	- 2.1
58.สนามบินดอนเมือง	Don Muang*								0.0	1505.2	-119.2
59.อ.บางเขน	Bang Khen								0.0		
60.อ.มีนบุรี	Minburi								0.0		
61.อ.ลาดกระบัง	Lat Krabang								0.0		
62.อุตุฯบางนา	Bang Na*								0.0		
63.จ.ฉะเชิงเทรา	Chachoengsao								0.0	1453.6	+132.9
64.จ.ราชบุรี	Ratburi								0.0	1420.7	+325.1
65.อ.บ้านโป่ง	Ban Pong								0.0		
66.อ.ปากท่อ	Pak Tho								0.0		
67.อ.โพธาราม	Photharam								0.0		
68.จ.สมุทรสงคราม	Samut Songkhram								0.0	..	..
69.อ.อัมพวา	Amphawa								0.0		
70.อ.บางคนที	Bang Khonthi								0.0		
71.จ.สมุทรสาคร	Samut Sakhon								0.0	1380.2	- 98.7
72.จ.สมุทรปราการ	Samut Prakan								0.0	1407.9	-172.1
73.อ.บางพลี	Bang Phli								0.0		
74.อ.พระประแดง	Phrapradaeng								0.0		
75.บางปู	Bang Pu								0.0		
76.ป้อมพระจุลฯ	Pom Phrachun*								0.0		
<u>อ่าวไทยฝั่งตะวันออก</u>	<u>Gulf of Thailand East Coast</u>										
1.จ.ชลบุรี	Chonburi*								0.0	1650.9	+195.5
2.อ.พนัสนิคม	Phanat Nikhom								0.0		

สถานีฝน	Station	วันที่และจำนวนน้ำฝนเป็นมิลลิเมตร Date and amount of rainfall in m.m. ธันวาคม December							ฝนรวม ม.ม. Total m.m.	ฝนรวมตั้งแต่ 1 ม.ค. Accumulative rain-fall Since Jan.1	
		16	17	18	19	20	21	22		ฝนจริง Actual	สูง(+)ต่ำ(-)กว่าปกติ Above(+) Below(-) Normal
3.อ.บ้านบึง	Ban Bung								0.0		
4.อ.พานทอง	Phan Thong								0.0		
5.อ.ศรีราชา	Si Racha								0.0		
6.อ.สีชัง	Si Chang*								0.0		
7.อ.สัตหีบ	Sattahip*								0.0	934.7	-267.7
8.จ.ระยอง	Rayong*								0.0	1191.2	- 68.4
9.อ.บ้านค่าย	Ban Khai								0.0		
10.อ.แกลง	Klaeng								0.0		
11.จ.จันทบุรี	Chanthaburi*								0.0	2748.6	-243.7
12.อ.โป่งน้ำร้อน	Pong Namron								0.0		
13.อ.ท่าใหม่	Tha Mai								0.0		
14.อ.มะขาม	Makham								0.0		
15.จ.ตราด	Trat								0.0	3089.8	-618.6
16.อ.เขาสมิง	Khao Saming	..	..	..	..	..	..	..	..		
17.อ.แหลมงอบ	Laem Ngop								0.0		
18.อ.คลองใหญ่	Khlong Yai*								0.0	4584.3	-225.7
ฝั่งทะเลอ่าวไทยด้านตะวันตก	Gulf of Thailand West Coast										
1.จ.เพชรบุรี	Phetburi		T						T	1215.8	+ 20.6
2.อ.บ้านแหลม	Ban Laem								0.0		
3.จ.ประจวบคีรีขันธ์	Prachuap Khirikhan*								0.0	1094.3	+ 40.2
4.อ.หัวหิน	Hua Hin*								0.0	918.3	-157.0
5.จ.ชุมพร	Chumphon*		4.5	T		T			4.5	1803.9	-198.1
6.อ.ท่าแซะ	Tha Sae	..	..	..	..	..	..	..	..		
7.อ.สวี	Sawi								0.0		
8.อ.หลังสวน	Lang Suan								0.0		
9.จ.สุราษฎร์ธานี	Bandon*		0.3	2.4	T	43.9	2.9	1.0	49.6	1734.5	+267.7
10.อ.ไชยา	Chaiya	..	..	..	..	..	..	..	..		
11.อ.บ้านนาสาร	Ban Nasan	..	..	..	..	..	..	..	..		
12.จ.นครศรีธรรมราช	Nakhon Si Thammarat*		2.2	9.1	0.6	30.3	2.9	7.5	52.6	2498.2	- 25.5
13.อ.สิชล	Sichon	..	..	..	..	..	..	..	..		
14.อ.ฉวาง	Chawang								0.0		
15.อ.ร่อนพิบูลย์	Ron Phibun	..	..	..	..	..	..	..	..		
16.อ.ทุ่งสง	Thung Song		2.2	2.8		3.4			8.5		
17.อ.ปากพนัง	Pak Phanang			2.7		4.7			7.4		
18.จ.พัทลุง	Phatthalung								0.0	1729.2	-492.8
19.อ.เขาชัยสน	Khao Chai Son	..	..	..	..	..	..	..	..		
20.จ.สงขลา	Songkhla*		T	T	1.1	57.3	0.8		59.2	2013.8	+290.8
21.อ.รัตภูมิ	Rattaphum				6.3				6.3		

สถานีฝน	Station	วันที่และจำนวนน้ำฝนเป็นมิลลิเมตร Date and amount of rainfall in m.m. ธันวาคม December							ฝนรวม ม.ม. Total m.m.	ฝนรวมตั้งแต่ 1 ม.ค. Accumulative rain-fall Since Jan.1	
		16	17	18	19	20	21	22		ฝนจริง Actual	สูง(+)ต่ำ(-)กว่าปกติ Above(+) Below(-) Normal
22.อ.หาดใหญ่	Hat Yai				40.0	5.5	1.1		46.6		
23.อ.สะเดา	Sadao	..	..	..	..	..	..	..	..		
24.จ.ปัตตานี	Pattani		2.7		21.5				24.2	..	..
25.อ.หนองจิก	Nong Chik				37.5				37.5		
26.อ.ยะหริ่ง	Yaring		10.6		84.0				94.6		
27.อ.ปะนาเระ	Panare				42.9	23.5		5.0	71.4		
28.จ.ยะลา	Yala				22.5				22.5	...	..
29.จ.นราธิวาส	Narathiwat*		0.4	0.5	36.4	18.1	11.5	30.2	97.1	2075.6	-413.2
30.อ.ตากใบ	Tak Bai				40.3	54.6	7.7		102.6		
31.อ.ยี่งอ	Yi Ngo				37.8				37.8		
ภาคใต้ฝั่งตะวันตก	Southern Part West Coast										
1.จ.ระนอง	Ranong*		T						T	3961.5	-915.8
2.อ.กระบุรี	Kraburi	..	..	..	..	..	..	..	..		
3.จ.พังงา	Phang Nga								0.0	2134.7	-341.0
4.อ.ตะกั่วป่า	Takua Pa								0.0		
5.อ.ตะกั่วทุ่ง	Takua Thung								0.0		
6.อ.ท้ายเหมือง	Thai Muang								0.0		
7.จ.ภูเก็ต	Phuket*	..	..	..	..	..	..	..	..		
8.สนามบินภูเก็ต	Phuket Airport*					0.4			0.4	2294.7	- 28.7
9.จ.กระบี่	Krabi								0.0	..	..
10.อ.คลองท่อม	Khlong Thom								0.0		
11.สนามบินตรัง	Trang Airport*					T	T		T	1933.3	-439.3
12.อ.ปะเหลียน	Pa Lian								0.0		
13.อ.สิเกา	Si Kao								0.0		
14.อ.ย่านตาขาว	Yan Ta Khao								0.0		
15.จ.สตูล	Satun								0.0	2371.8	+616.8
16.อ.ละงู	La Ngu	..	..	..	..	..	..	..	..		

หมายเหตุ ช่องว่าง = ไม่มีฝน
* = สถานีตรวจอากาศ
T = ฝนเล็กน้อยวัดไม่ได้
.. = ไม่มีรายงาน

Remark Blank = No rain
* = Synoptic Station
T = Trace
.. = No report

อุณหภูมิสูงสุดและต่ำสุดประจำวันที่ ๑๖ ถึง ๒๒ ธันวาคม ๒๕๐๖

Daily Max. and Min. Temperature **December 16 - 22, 1963**

สถานี	Station	อุณหภูมิสูงสุดและต่ำสุดเป็นองศา ซ. Max. and Min. Temperature in degree C.							สูงสุดเฉลี่ย ต่ำสุด Average Max. Min.	เฉลี่ยในสัปดาห์ Weekly Mean	ค่าปกติประจำเดือน Monthly Normal
		16	17	18	19	20	21	22			
ภาคเหนือ	**Northern Part**										
เชียงราย	Chiangrai	27.4 9.9	26.7 8.7	25.2 8.5	24.8 8.0	24.0 8.2	22.8 7.1	23.0 ..	24.8 8.4	16.6	20.0
แม่ฮองสอน	Mae Hongson	28.6 14.5	28.0 14.5	27.8 14.2	27.8 13.8	27.4 13.3	27.0 13.7	25.5 12.3	27.4 13.8	20.6	21.6
ปาย	Pai	..	..	..	..	..	..	..	..	..	..
ขุนยวม	Khun Yuam	..	..	..	..	..	..	..	..	..	..
แม่สะเรียง	Mae Sariang	30.0 13.2	29.2 14.0	29.5 14.4	29.0 12.7	29.5 11.7	28.6 11.4	27.4 11.1	29.9 12.6	20.8	22.4
เชียงใหม่	Chiangmai	28.3 11.9	27.4 11.1	27.7 10.8	26.9 13.6	26.0 14.6	25.0 14.7	24.6 9.5	26.6 12.3	19.5	21.6
ฝาง	Fang	..	..	..	..	..	..	..	..	..	..
ลำปาง	Lampang	29.5 13.8	29.5 10.5	28.9 11.4	27.7 13.2	28.0 12.9	.. 14.6	25.4 9.0	27.9 12.2	20.1	22.0
น่าน	Nan	29.2 14.3	28.4 12.5	28.4 13.3	27.7 12.2	27.3 13.7	26.2 12.6	25.2 11.4	26.2 12.8	19.8	21.7
แพร่	Phrae	28.4 12.6	28.6 10.3	28.4 10.7	28.3 10.8	27.6 11.6	28.0 12.1	26.1 8.9	28.3 11.0	19.7	21.8
อุตรดิตถ์	Uttaradit	31.2 16.7	31.0 14.0	29.9 15.6	29.3 13.5	28.2 18.8	26.5 13.6	28.0 11.5	29.2 14.5	21.9	24.3
ตาก	Tak	31.1 19.2	30.1 14.8	28.8 13.8	28.2 14.9	27.5 16.3	26.6 14.0	26.0 10.1	28.3 14.7	21.5	22.6
เขื่อนภูมิพล	Bhumibol Dam	29.6 19.2	.. 16.4	.. ..	28.0 ..	26.0 17.2	.. 13.5	.. ..	.. ..	..	..
แม่สอด	Mae Sot	31.3 19.8	29.9 17.4	28.7 12.4	28.3 13.1	.. 12.2	26.5 12.6	27.2 9.8	28.7 13.6	21.3	22.8
พิษณุโลก	Phitsanulok	31.0 20.2	30.5 16.3	29.5 16.5	29.5 15.3	29.0 17.3	26.7 16.0	27.4 12.7	29.2 16.3	22.8	24.4
เพชรบูรณ์	Phetchabun	31.9 17.0	31.1 13.2	29.0 13.0	28.7 11.7	28.2 12.4	26.3 11.2	27.5 9.0	29.0 12.5	20.8	22.4
ภาคตะวันออกเฉียงเหนือ	**Northeastern Part**										
เลย	Loei	30.1 13.6	29.0 10.7	26.7 12.6	27.1 9.1	25.8 14.2	24.7 8.8	25.6 9.4	27.0 11.2	19.1	19.9
อุดรธานี	Udon Thani	30.7 15.1	30.3 14.0	27.5 15.2	27.3 15.3	26.4 13.2	25.0 10.7	25.7 9.9	27.6 13.3	20.5	22.1
นครพนม	Nakhon Phanom	31.6 17.0	29.4 17.6	28.3 17.4	28.7 18.5	26.5 12.6	25.2 16.5	26.6 9.4	28.0 15.6	21.8	21.1
มุกดาหาร	Mukdahan	30.3 13.8	29.7 16.4	28.0 11.8	27.7 17.8	26.7 12.7	25.2 12.8	26.4 11.4	27.8 13.7	20.8	21.7
สกลนคร	Sakon Nakhon	30.5 14.3	30.8 17.4	29.6 13.3	28.7 15.5	28.1 10.4	25.6 11.0	26.6 8.2	28.6 12.9	20.8	21.7
ขอนแก่น	Khon Kaen	30.5 18.7	30.2 16.5	28.3 16.1	27.5 16.7	26.4 14.1	25.8 13.7	26.0 12.2	27.8 15.4	21.6	22.8
ร้อยเอ็ด	Roi Et	30.7 17.2	30.5 16.0	29.0 16.1	28.1 19.0	27.6 14.7	28.4 17.0	27.2 12.4	28.6 16.1	22.4	22.9
ชัยภูมิ	Chaiyaphum	30.2 19.0	30.0 17.5	28.0 16.5	27.2 16.7	26.2 17.2	25.4 14.0	25.8 11.9	27.5 16.1	21.8	..
อุบลราชธานี	Ubon Ratchathani	31.1 16.2	29.3 ..	29.4 17.5	28.3 18.4	27.6 16.5	26.1 16.4	27.8 14.6	28.5 16.8	22.6	23.5
สุรินทร์	Surin	31.7 18.2	30.0 16.6	28.4 14.7	28.4 17.0	27.2 13.7	26.3 13.2	27.1 14.1	28.4 15.4	21.9	23.5
นครราชสีมา	Nakhon Ratchasima	30.7 17.6	30.3 17.2	28.3 14.5	27.3 16.6	26.0 13.4	25.5 15.3	25.8 11.7	27.7 15.2	21.5	23.0

สถานี	Station	อุณหภูมิสูงสุดและต่ำสุดเป็นองศา ซ. Max. and Min. Temperature in degree C.							สูงสุดเฉลี่ย ต่ำสุดเฉลี่ย Average Max. Min.	เฉลี่ยในสัปดาห์ Weekly Mean	ค่าปกติประจำเดือน Monthly Normal
		16	17	18	19	20	21	22			
ภาคกลาง	Central Part										
นครสวรรค์	Nakhon Sawan	32.4 23.2	30.4 16.4	30.4 17.6	29.6 14.7	28.7 15.7	27.9 16.7	27.1 13.4	29.5 16.8	23.2	24.5
ลพบุรี	Lopburi	33.0 20.0	31.9 19.3	29.2 17.6	29.5 16.7	27.7 20.0	26.4 18.2	28.5 15.0	29.5 18.1	23.8	25.1
สุพรรณบุรี	Suphanburi	31.9 22.9	31.0 19.8	30.2 18.2	29.7 16.8	29.4 17.4	27.4 16.8	14.6	29.8 18.0	23.5	24.3
กาญจนบุรี	Kanchanaburi	31.3 21.2	30.7 21.4	29.3 15.0	29.1 14.1	27.4 17.0	26.8 12.6	27.1 11.6	28.8 16.1	22.5	24.0
ปราจีนบุรี	Prachinburi	33.2 19.9	31.8 20.6	30.2 19.2	29.5 17.8	28.4 19.9	27.2 17.3	29.0 16.2	29.9 18.7	24.3	24.8
อรัญประเทศ	Aranyaprathet	30.3 18.5	30.8 18.1	30.0 15.5	29.7 17.0	29.0 15.5	28.5 14.5	27.8 13.7	29.4 16.1	22.8	24.4
พระนคร	Bangkok	31.0 21.7	32.3 22.6	30.5 19.4	30.6 19.3	29.5 19.1	28.6 16.8	28.5 15.8	30.1 19.2	24.7	25.5
ดอนเมือง	Don Muang	31.8 23.6	31.3 23.1	30.0 20.1	30.6 20.0	28.8 19.7	28.0 17.5	27.9 16.2	29.8 20.0	24.9	25.7
ป้อมพระจุล ฯ	Pom Phrachun	28.7 21.9	29.4 22.5	28.0 20.1	28.3 18.6	27.7 18.2	26.5 13.4	13.7	28.1 18.3	23.2	..
อ่าวไทยฝั่งตะวันออก	Gulf of Thailand, East Coast										
ชลบุรี	Chonburi	31.2 21.2	32.0 21.5	30.5 19.2	30.2 20.0	29.0 18.8	28.2 16.7	16.4	30.2 19.1	24.7	25.3
เกาะสีชัง	Ko Sichang	31.3 22.5	31.6 22.6	29.6 23.5	30.0 23.2	29.2 22.2	27.8 20.3	27.0 20.0	29.5 22.0	25.8	..
สัตหีบ	Sattahip	32.5 23.2	34.5 24.3	32.6 21.1	35.1 21.2	31.3 20.9	30.5 18.0	..	32.7 21.5	27.1	27.0
ระยอง	Rayong	32.5 21.0	33.0 21.3	31.4 19.0	32.3 15.4	30.6 18.9	29.4 18.2	17.4	31.5 18.7	25.1	..
บ้านเพ	Ban Phe	32.1 ..	32.4 18.5	18.9	32.0 ..	17.4	29.2 ..	15.2	31.4 17.5	24.5	..
จันทบุรี	Chanthaburi	31.8 19.2	31.9 19.0	29.8 16.2	29.1 21.5	28.2 19.7	26.8 18.5	28.7 18.2	29.5 18.9	24.2	25.4
แหลมงอบ	Laem Ngop	31.0 19.6	20.6	32.0 ..	31.6 19.4	29.0 19.0	28.6 19.0	18.8	30.4 19.4	24.9	..
คลองใหญ่	Khlong Yai	30.8 19.1	30.7 19.1	32.4 19.5	31.7 19.4	30.4 22.7	30.3 22.1	29.2 19.4	30.8 20.2	25.5	26.0
อ่าวไทยฝั่งตะวันตก	Gulf of Thailand, West Coast										
หัวหิน	Hua Hin	30.2 21.8	30.6 23.4	28.5 20.8	28.2 21.0	27.7 21.0	26.6 19.4	26.5 18.5	28.3 20.8	24.6	25.2
ประจวบคีรีขันธ์	Prachuap Khirikhan	31.1 20.3	30.5 20.8	29.6 20.2	29.2 22.3	27.8 23.5	26.9 22.2	27.7 20.7	29.0 21.4	25.2	24.7
ชุมพร	Chumphon	31.7 20.0	30.5 22.9	29.6 21.7	29.2 18.0	28.5 20.8	27.5 18.7	28.0 17.9	29.3 20.0	24.7	24.6
สุราษฎร์ธานี	Bandon	30.0 19.2	30.9 20.2	27.5 22.1	30.1 18.8	28.5 22.3	27.1 20.4	29.4 20.0	29.1 20.4	24.8	25.6
นครศรีธรรมราช	Nakhon Si Thammarat	31.6 19.7	31.8 20.0	24.5 21.8	29.6 21.0	30.4 22.6	29.2 22.7	29.7 22.4	29.5 21.5	25.5	25.7
สงขลา	SongKhla	30.7 22.7	30.8 22.2	28.0 23.6	31.1 25.1	27.2 23.6	30.6 22.6	30.0 25.0	29.9 23.5	26.7	26.5
นราธิวาส	Narathiwat	30.5 21.4	30.8 20.6	30.9 22.0	28.5 21.5	28.3 22.2	27.6 23.0	25.2 22.2	28.8 21.8	25.3	25.7
ภาคใต้ฝั่งตะวันตก	Southern Part, West Coast										
ระนอง	Ranong	31.5 17.3	32.2 19.5	30.0 22.4	30.9 19.2	30.0 22.5	28.8 23.1	29.4 21.7	30.5 20.8	25.7	25.1
ภูเก็ต	Phuket	30.5 21.8	31.0 21.3	28.9 23.5	31.0 23.9	30.9 21.8	30.8 24.2	30.6 23.2	30.5 22.8	26.7	26.3
ตรัง	Trang	31.5 19.6	31.8 20.8	28.3 21.5	30.6 21.9	31.4 22.0	30.5 21.7	31.0 20.6	30.7 21.2	26.0	26.4

แก้ไขเพิ่มเติมรายงานอากาศประจำสัปดาห์ฉบับที่ ๕๐/๒๕๐๖ เนื่องจากได้รับรายงานเพิ่มเติมภายหลัง
Correction in Weekly Weather Report No.50/1963 for late report rainfall data

สถานีฝน	Station	วันที่และจำนวนน้ำฝนเป็นมิลลิเมตร Date and amount of rainfall in m. m. ธันวาคม December				ฝนรวม ม.ม. Total m. m.	ฝนรวมตั้งแต่ 1 ม.ค. Accumulative rain-fall Since Jan. 1	
		12	13	14	15		ฝนจริง Actual	สูง(+)ต่ำ(-)กว่าปกติ Above(+) Below(-) Normal
<u>อ่าวไทยฝั่งตะวันตก</u>	<u>Gulf of Thailand West Coast</u>							
18. จ.พัทลุง	Phatthalung	14.9	20.2			35.1	1729.2	- 382.2
21. อ.รัตภูมิ	Rattaphum		16.4			29.8		
22. อ.หาดใหญ่	Hat Yai			1.0		9.9		
26. อ.ยะหริ่ง	Yaring		41.8			41.8		

พิมพ์ที่โรงพิมพ์ กรมอุตุนิยมวิทยา บางกะปี พระนคร
กรมอุตุนิยมวิทยา เจ้าของ
นาวาโท ธำรง กิติสิน ผู้พิมพ์ผู้โฆษณา พ.ศ. ๒๕๐๖

MAR 3 1964

กรมอุตุนิยมวิทยา สำนักนายกรัฐมนตรี

รายงานอากาศประจำสัปดาห์ ระหว่างวันที่ ๒๓ ถึง ๒๙ ธันวาคม ๒๕๐๖

และ

การคาดหมายลักษณะอากาศ ระหว่างวันที่ ๓๐ ธ.ค. ๒๕๐๖ ถึง ๕ ม.ค. ๒๕๐๗

ฉบับที่ ๕๒ / ๒๕๐๖

พลเรือโท สนิธ เวสารัชชนันท์

อธิบดีกรมอุตุนิยมวิทยา

METEOROLOGICAL DEPARTMENT

OFFICE OF THE PRIME MINISTER

BANGKOK THAILAND

WEEKLY WEATHER REPORT

DURING THE PERIOD DECEMBER 23 – 29, 1963

AND

WEATHER OUTLOOK

DURING DECEMBER 30, 1963 – JANUARY 5, 1964

No. 52 / 1963

Sanit Vesa – rajananda

Vice Admiral, Director General

การคาดหมายลักษณะอากาศใน ๗ วันข้างหน้า
ทั้งแต่วันที่ ๓๐ ธันวาคม ๒๕๐๖ – ๕ มกราคม ๒๕๐๗

ลักษณะทั่วไป

บริเวณความกดอากาศสูงในประเทศจีนเริ่มอ่อนกำลังลงตั้งแต่ต้นสัปดาห์ ซึ่งจะทำให้อุณหภูมิสูงขึ้นทั่วไป

ภาคเหนือ ภาคตะวันออกเฉียงเหนือ ภาคกลาง อ่าวไทย ฝั่งตะวันออก	คาดว่า อากาศโปร่งโดยทั่วไป อุณหภูมิจะสูงขึ้น แต่ในตอนปลายสัปดาห์อุณหภูมิจะลดลงเล็กน้อย
อ่าวไทย ฝั่งตะวันตก	คาดว่า ตลอดสัปดาห์จะมีฝนและฝนฟ้าคะนองเป็นบางแห่ง โดยเฉพาะทางตอนใต้ของอ่าว
ภาคใต้ ฝั่งตะวันตก	คาดว่า จะมีฝนเล็กน้อยเป็นบางแห่งตลอดสัปดาห์
พระนคร และ ธนบุรี	อากาศโปร่ง อุณหภูมิจะสูงขึ้น แต่ในตอนปลายสัปดาห์อุณหภูมิจะลดลงเล็กน้อย

กรมอุตุนิยมวิทยา

๓๐ /๑๒/ ๒๕๐๖

Weather Outlook for the next seven days
From December 30, 1963 – January 5,1964

General Situation

The anticyclone in China will be weakening since the early period of the week which will generally cause temperature increasing.

Northern Part: Northeastern Part: Central Part: Gulf of Thailand, East Coast:	Generally fair: increasing in temperature. Another slight cool spell is expected towards the end of the week.
Gulf of Thailand, West Coast:	Isolated showers and thundershowers are expected particularly in the southern portion throughout the week.
Southern Thailand, West Coast:	Light isolated showers is expected throughout the week.
Bangkok and Thonburi:	Fair; increasing in temperature. Another slight cool spell is expected towards the end of the week.

Meteorological Department
30 / 12 /1963

สรุปลักษณะอากาศทั่วไปในรอบสัปดาห์

ระหว่างวันที่ ๒๓ – ๒๙ ธันวาคม ๒๕๐๖

๑. บริเวณความกดอากาศสูงที่ปกคลุมประเทศไทยได้ออ่อนกำลังลงในระหว่างครึ่งแรกของสัปดาห์ แต่ได้กลับมีกำลังแรงขึ้นอีกในครึ่งหลังของสัปดาห์ ลักษณะเช่นนี้ได้ทำให้อากาศในบริเวณตั้งแต่เหนือภาคกลางขึ้นไปอุ่นขึ้นเล็กน้อยในระหว่างครึ่งแรกของสัปดาห์แล้วได้กลับเย็นลงอีกในตอนปลายสัปดาห์

๒. ในภาคเหนือ ภาคตะวันออกเฉียงเหนือ ภาคกลางและบริเวณฝั่งตะวันออกของอ่าวไทย ปรากฏว่าอากาศแห้งและเย็นยังคงปกคลุมอยู่ตลอดสัปดาห์ แต่ในภาคใต้นั้นมีฝนเล็กน้อยถึงปานกลางเป็นแห่ง ๆ ในตอนใต้ของภาค

๓. ในระหว่างสัปดาห์อุณหภูมิที่ได้ลดลงต่ำที่สุดในภาคต่าง ๆ ของประเทศไทย ปรากฏดังนี้ :–

ภาคเหนือ	๖.๔	ซ. ที่	จ.เชียงราย	เมื่อวันที่ ๒๓ ธ.ค.
ภาคตะวันออกเฉียงเหนือ	๘.๔	ซ	ที่ จ.เลย	" ๒๓ ธ.ค.
ภาคกลาง	๑๑.๘	ซ. ที่	จ.กาญจนบุรี	" ๒๓ ธ.ค.
อ่าวไทย ฝั่งตะวันออก	๑๓.๙	ซ. ที่	บ้านเพ จ.ระยอง	" ๒๓ ธ.ค.
อ่าวไทย ฝั่งตะวันตก	๑๖.๖	ซ. ที่	จ.ประจวบคีรีขันธ์	" ๒๔ ธ.ค.
ภาคใต้ ฝั่งตะวันตก	๑๙.๘	ซ. ที่	จ. ระนอง	" ๒๕ ธ.ค.

กรมอุตุนิยมวิทยา

๓๐ /ธค/ ๒๕๐๖

General Situation

Period December 23 – 29,1963

1. The wedge of the anticyclone, covering Thailand, was weakening in the first half of the week then again strengthening in the latter half of the week. This condition caused slight temperature increasing over the Upper Thailand in the first half of the week then slight decreasing in the latter period.

2. Dry and cool weather still covered over the Upper Thailand throughout the week while scattered light to moderate rains occurred in the southern portion of the Southern Part.

3. During the week, the lowest temperatures in the various parts of Thail were as follows :–

Northern Part:	6.4	C. at	Chiangrai	on Dec. 23
Northeastern Part:	8.4	C. at	Loei	on Dec. 23
Central Part:	11.8	C. at	Kanchanaburi	on Dec. 23
Gulf of Thailand,East Coast:	13.9	C. at	Ban Phe, Rayong	on Dec. 23
Gulf of Thailand,West Coast:	16.6	C. at	Prachuap KhiriKhan	on Dec. 24
Southern Thailand,West Coast:	19.8	C. at	Ranong	on Dec. 25

Meteorological Department
29 / 12 / 1963

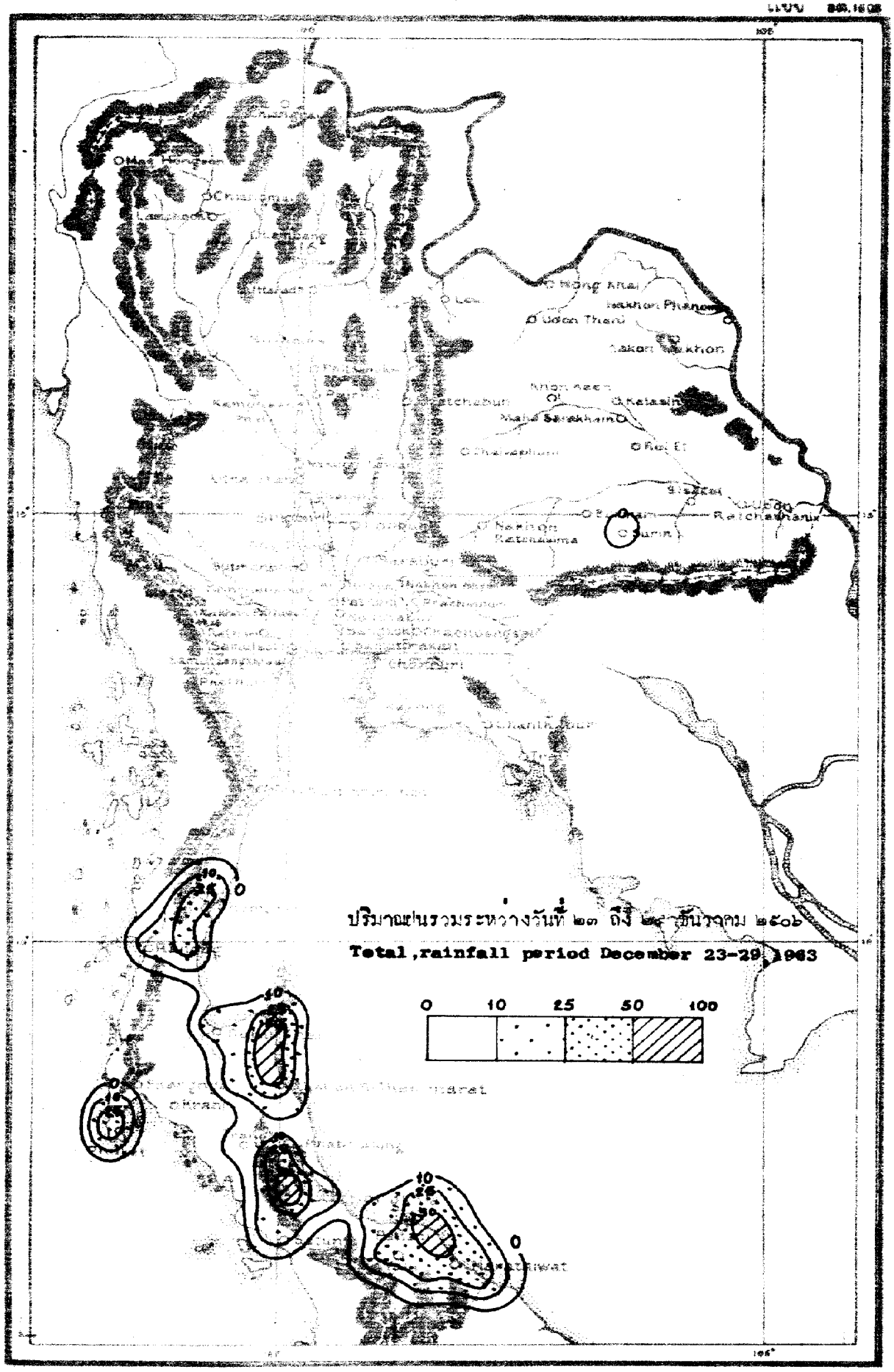
ปริมาณฝนรวมระหว่างวันที่ ๒๓ ถึง ๒๙ ธันวาคม ๒๕๐๖
Total ,rainfall period December 23-29, 1963
0 10 25 50 100

สถานีฝน	Station	วันที่และจำนวนน้ำฝนเป็นมิลลิเมตร Date and amount of rainfall in m.m. ธันวาคม December							ฝนรวม ม.ม. Total m.m.	ฝนรวมตั้งแต่ 1 ม.ค. Accumulative rain-fall Since Jan. 1	
		23	24	25	26	27	28	29		ฝนจริง Actual	สูง(+)ต่ำ(-)กว่าปกติ Above(+) Below(-) Normal
ภาคเหนือ	Northern Part										
1.จ.เชียงราย	Chiangrai *								0.0	1618.9	- 28.2
2.อ.แม่สาย	Mae Sai								0.0		
3.อ.เชียงแสน	Chiangsaen								0.0		
4.อ.แม่จัน	Mae Chan								0.0		
5.อ.เชียงของ	Chiangkhong								0.0		
6.อ.เทิง	Thoeng								0.0		
7.อ.แม่สรวย	Mae Sruai								0.0		
8.อ.เชียงคำ	Chiangkham								0.0		
9.อ.พาน	Phan								0.0		
0.อ.เวียงป่าเป้า	Wiang Pa Pao								0.0		
1.อ.พะเยา	Phayao								0.0		
2.จ.แม่ฮ่องสอน	Mae Hongson*								0.0	..	..
3.อ.ปาย	Pai*	..	..	..	..	..	..	..	..		
4.อ.ขุนยวม	Khun Yuam	..	..	..	..	..	..	..	..		
5.อ.แม่สะเรียง	Mae Sariang*								0.0	1237.3	- 28.7
6.จ.เชียงใหม่	Chiangmai*								0.0	1088.0	-196.3
7.อ.ฝาง	Fang								0.0		
8.อ.เชียงดาว	Chiangdao								0.0		
9.อ.แม่แตง	Mae Taeng								0.0		
0.อ.ดอยสะเก็ด	Doi Saket								0.0		
1.อ.หางดง	Hang Dong								0.0		
2.อ.สันทราย	San Sai								0.0		
3.อ.สันป่าตอง	San Pa Tong								0.0		
4.อ.สันกำแพง	San Kamphaeng								0.0		
5.อ.จอมทอง	Chom Thong								0.0		
6.อ.ฮอด	Hot								0.0		
7.จ.ลำพูน	Lamphun								0.0		
8.จ.ลำปาง	Lampang*								0.0	1032.5	+ 40.5
9.อ.แจ้ห่ม	Chae Hom								0.0		
0.อ.สบปราบ	Sop Prap								0.0		
1.อ.เกาะคา	Ko Kha								0.0		
2.อ.เถิน	Thoen								0.0		
3.จ.แพร่	Phrae								0.0		
4.สนามบินแพร่	Phrae Airport*								0.0	1162.3	+157.8
5.อ.สูงเม่น	Sung Men								0.0		
6.จ.น่าน	Nan*								0.0	1437.6	+327.8
7.อ.ทุ่งช้าง	Thung Chang								0.0		

สถานีฝน	Station	วันที่และจำนวนน้ำฝนเป็นมิลลิเมตร Date and amount of rainfall in m.m. ธันวาคม December							ฝนรวม ม.ม. Total m.m.	ฝนรวมตั้งแต่ 1 ม. Accumulative ra -fall Since Jan	
		23	24	25	26	27	28	29		ฝนจริง Actual	สูง(+)ต่ำ(กว่าปก Above(- Below(Norma
38.อ.นานอย	Na Noi								0.0		
39.จ.อุตรดิตถ์	Uttaradit*								0.0	1428.3	- 49.
40.อ.ลับแล	Lap Lae								0.0		
41.อ.น้ำปาด	Nam Pat								0.0		
42.จ.ตาก	Tak								0.0		
43.สนามบินตาก	Tak Airport*								0.0	1198.9	+409.
44.อ.บ้านตาก	Ban Tak								0.0		
45.อ.แม่สอด	Mae Sot*								0.0	1809.1	+329.
46.เขื่อนภูมิพล	Bhumibol Dam*								0.0		
47.จ.สุโขทัย	Sukhothai								0.0	1121.3	-187.
48.อ.สวรรคโลก	Sawankhalok								0.0		
49.อ.กงไกรลาศ	Kongkrailat								0.0		
50.จ.พิษณุโลก	Phitsanulok*								0.0	1534.0	+169.
51.อ.พรหมพิราม	Phrom Phiram								0.0		
52.อ.วังทอง	Wang Thong								0.0		
53.จ.กำแพงเพชร	Kamphaeng Phet								0.0	979.4	+140.
54.จ.พิจิตร	Phichit								0.0	1500.9	+139.
55.อ.บางมูลนาก	Bang Munnak								0.0		
56.อ.สะพานหิน	Taphanhin								0.0		
57.จ.เพชรบูรณ์	Phetchabun*								0.0	1780.6	+617.
58.อ.หล่มเก่า	Lom Kao								0.0		
59.อ.หล่มสัก	Lom Sak								0.0		
60.อ.ชนแดน	Chon Daen								0.0		
ภาคตะวันออกเฉียงเหนือ	Northeastern Part										
1.จ.เลย	Loei*								0.0	1076.6	-213.
2.อ.ท่าลี่	Tha Li								0.0		
3.อ.เชียงคาน	Chiangkhan								0.0		
4.อ.ด่านซ้าย	Dan Sai								0.0		
5.จ.หนองคาย	Nong Khai								0.0	1652.3	+ 30.
6.อ.บึงกาฬ	Bung Kan								0.0		
7.อ.โพนพิสัย	Phon Phisai								0.0		
8.อ.ท่าบ่อ	Tha Bo								0.0		
9.จ.อุดรธานี	Udon Thani*								0.0	1513.9	+207.
10.อ.บ้านผือ	Ban Phu								0.0		
11.อ.หนองหาน	Nong Han								0.0		
12.จ.สกลนคร	Sakon Nakhon*								0.0	1689.1	+242.
13.อ.วานรนิวาส	Wanon Niwat								0.0		
14.อ.พรรณานิคม	Phanna Nikhom								0.0		

สถานีฝน	Station	วันที่และจำนวนน้ำฝนเป็นมิลลิเมตร Date and amount of rainfall in m.m. ธันวาคม December							ฝนรวม ม.ม. Total m.m.	ฝนรวมตั้งแต่ 1 ม.ค. Accumulative rain-fall Since Jan. 1	
		23	24	25	26	27	28	29		ฝนจริง Actual	สูง(+)ต่ำ(-)กว่าปกติ Above(+) Below(-) Normal
15.จ.นครพนม	Nakhon Phanom*								0.0	2683.2	+579.7
16.อ.บ้านแพง	Ban Phaeng								0.0		
17.อ.ท่าอุเทน	Tha Uten								0.0		
18.อ.นาแก	Na Kae								0.0		
19.อ.ธาตุพนม	That Phanom								0.0		
20.อ.มุกดาหาร	Mukdahan*								0.0	1278.7	- 48.9
21.จ.ชัยภูมิ	Chaiyaphum*								0.0	1120.0	+247.0
22.อ.ภูเขียว	Phu Khieo								0.0		
23.อ.เกษตรสมบูรณ์	Kaset Sombun								0.0		
24.อ.คูรสวรรค์	Khon Sawan								0.0		
25.อ.จตุรัส	Chaturat								0.0		
26.อ.บำเหน็จณรงค์	Bamnet Narong								0.0		
27.จ.ขอนแก่น	Khon Kaen*								0.0	1319.2	+ 65.2
28.อ.น้ำพอง	Nam Phong								0.0		
29.อ.ภูเวียง	Phu Wiang								0.0		
30.อ.ชุมแพ	Chum Phae								0.0		
31.อ.ชนบท	Chonnabot								0.0		
32.อ.มัญจาคีรี	Mancha Khiri								0.0		
33.อ.พล	Phon								0.0		
34.จ.มหาสารคาม	Maha Sarakham								0.0	1220.5	- 16.7
35.อ.พยัคฆภูมิพิสัย	Phayakkhaphum Phisai								0.0		
36.อ.บรบือ	Borabu								0.0		
37.จ.กาฬสินธุ์	Kalasin								0.0	1068.1	-349.4
38.อ.สหัสขันธ์	Sahatsakhan								0.0		
39.อ.ยางตลาด	Yang Talat								0.0		
40.อ.กันทรวิชัย	Kanthara Wichai								0.0		
41.อ.กมลาไสย	Kamalasai								0.0		
42.จ.ร้อยเอ็ด	Roi Et*								0.0	1297.1	- 44.4
43.อ.โพนทอง	Phon Thong								0.0		
44.อ.เสลภูมิ	Selaphum								0.0		
45.อ.ธวัชบุรี	Thawatburi								0.0		
46.อ.จตุรพักตรพิมาน	Chaturaphak Phiman								0.0		
47.อ.เกษตรวิสัย	Kaset Wisai								0.0		
48.อ.สุวรรณภูมิ	Suwannaphum								0.0		
49.จ.นครราชสีมา	Nakhon Ratchasima*								0.0	1200.2	+ 67.4
50.อ.บัวใหญ่	Bua Yai								0.0		
51.อ.พิมาย	Phimai								0.0		
52.อ.จักราช	Chakkarat								0.0		

สถานีฝน	Station	วันที่และจำนวนน้ำฝนเป็นมิลลิเมตร Date and amount of rainfall in m.m. ธันวาคม December							ฝนรวม ม.ม. Total m.m.	ฝนรวมตั้งแต่ 1 ม. Accumulative rai-fall Since Jan.	
		23	24	25	26	27	28	29		ฝนจริง Actual	สูง(+)ต่ำ(-) กว่าปกติ Above(+) Below(-) Normal
53.อ.โชคชัย	Chok Chai								0.0		
54.อ.ดานขุนทด	Dan Khunthot								0.0		
55.อ.โนนไทย	Non Thai								0.0		
56.อ.สูงเนิน	Sung Noen								0.0		
57.อ.ปักธงชัย	Pak Thong Chai								0.0		
58.อ.สีคิ้ว	Si Khiu								0.0		
59.อ.ครบุรี	Khonburi								0.0		
60.จ.บุรีรัมย์	Buriram								0.0	1315.4	- 23.1
61.อ.พุทไธสง	Phut Thai Song								0.0		
62.อ.ลำปลายมาศ	Lam Plai Mat								0.0		
63.อ.นางรอง	Nang Rong								0.0		
64.อ.ประโคนชัย	Prakhon Chai								0.0		
65.จ.สุรินทร์	Surin*				0.3				0.3	1142.9	+ 8.4
66.อ.ท่าตูม	Tha Tum								0.0		
67.อ.รัตนบุรี	Rattanaburi								0.0		
68.อ.ปราสาท	Prasat								0.0		
69.อ.สังขะ	Sangkha								0.0		
70.จ.ศรีสะเกษ	Sisaket								0.0	1508.6	+200.6
71.อ.ราษีไศล	Rasisalai								0.0		
72.อ.อุทุมพรพิสัย	Uthumphon Phisai								0.0		
73.อ.กันทรารมย์	Kantharatom								0.0		
74.อ.ขุขันธ์	Khukhan								0.0		
75.กันทรลักษ์	Kantharalak								0.0		
76.จ.อุบลราชธานี	Ubon Ratchathani*								0.0	1670.7	- 8.9
77.อ.เขมราฐ	Khemmarat								0.0		
78.อ.มหาชนะชัย	Maha Chana Chai								0.0		
79.อ.อำนาจเจริญ	Amnat Charoen								0.0		
80.อ.ยะโสธร	Yasothon								0.0		
81.อ.ตระการพืชผล	Trakan Phut Phon								0.0		
82.อ.คำเขื่อนแก้ว	Kham Khuan Kaeo								0.0		
83.อ.เขื่องใน	Khuang Nai								0.0		
84.อ.โขงเจียม	Khong Chiam								0.0		
85.อ.พิบูลมังสาหาร	Phibun Mangsahan								0.0		
86.อ.เดชอุดม	Det Udom								0.0		
ภาคกลาง	Central Part										
1.จ.นครสวรรค์	Nakhon Sawan*								0.0	1243.3	+ 52.
2.อ.บรรพตพิสัย	Banphot Phisai								0.0		
3.อ.ลาดยาว	Lat Yao								0.0		

สถานีฝน	Station	วันที่และจำนวนน้ำฝนเป็นมิลลิเมตร Date and amount of rainfall in m. m. ธันวาคม December							ฝนรวม ม.ม. Total m. m.	ฝนรวมตั้งแต่ 1 ม.ค. Accumulative rain-fall Since Jan. 1	
		23	24	25	26	27	28	29		ฝนจริง Actual	สูง(+)ต่ำ(-)กว่าปกติ Above(+) Below(-) Normal
4.อ.ชุมแสง	Chumsaeng								0.0		
5.อ.พยุหคีรี	Phayuha Khiri								0.0		
6.จ.อุทัยธานี	Uthai Thani								0.0	1123.0	- 92.5
7.อ.หนองฉาง	Nong Chang								0.0		
8.อ.หนองขาหย่าง	Nong Kha Yang								0.0		
9.จ.ชัยนาท	Chainat								0.0	1150.0	- 77.3
10.อ.มโนรมย์	Manorom								0.0		
11.อ.วัดสิงห์	Wat Sing								0.0		
12.จ.สิงห์บุรี	Singburi								0.0	..	..
13.อ.อินทร์บุรี	Inburi								0.0		
14.อ.บางระจัน	Bangrachan								0.0		
15.อ.พรหมบุรี	Phromburi								0.0		
16.จ.ลพบุรี	Lopburi*								0.0	1248.4	+ 1.6
17.อ.บ้านหมี่	Ban Mi								0.0		
18.อ.ชัยบาดาล	Chai Badan								0.0		
19.อ.ท่าวุ้ง	Tha Wung								0.0		
20.จ.สุพรรณบุรี	Suphanburi*								0.0	989.6	-270.4
21.อ.เดิมบางนางบวช	Doembang Nangbuat								0.0		
22.อ.ศรีประจันต์	Si Prachan								0.0		
23.อ.สองพี่น้อง	Song Phi Nong								0.0		
24.จ.อ่างทอง	Ang Thong								0.0	1306.2	+ 10.3
25.อ.โพธิ์ทอง	Pho Thong								0.0		
26.อ.ไชโย	Chaiyo								0.0		
27.อ.วิเศษไชยชาญ	Wiset Chaichan								0.0		
28.อ.ป่าโมก	Pa Mok								0.0		
29.จ.สระบุรี	Saraburi								0.0	1509.0	+ 41.6
30.อ.หนองแค	Nong Khae								0.0		
31.อ.แก่งคอย	Kaeng Khoi								0.0		
32.จ.พระนครศรีอยุธยา	Ayutthaya								0.0	..	..
33.อ.บางไทร	Bang Sai								0.0		
34.อ.บางบาล	Bang Ban								0.0		
35.อ.เสนา	Sena								0.0		
36.อ.ท่าเรือ	Tha Rua								0.0		
37.อ.ผักไห่	Phak Hai								0.0		
38.อ.บางปะอิน	Bang Pa-in								0.0		
39.จ.นครนายก	Nakhon Nayok								0.0	1778.3	-315.0
40.อ.ปากพลี	Pak Phli								0.0		
41.อ.บ้านนา	Ban Na								0.0		

สถานีฝน	Station	วันที่และจำนวนน้ำฝนเป็นมิลลิเมตร Date and amount of rainfall in m. m. ธันวาคม December							ฝนรวม ม.ม. Total m. m.	ฝนรวมตั้งแต่ 1 ม.ค. Accumulative rain-fall Since Jan.1	
		23	24	25	26	27	28	29		ฝนจริง Actual	สูง(+)ต่ำ(-)กว่าปกติ Above(+) Below(-) Normal
42.จ.ปราจีนบุรี	Prachinburi*								0.0	2172.4	+172.8
43.อ.บ้านสร้าง	Ban Sang								0.0		
44.อ.ศรีมหาโพธิ์	Si Maha Pho								0.0		
45.อ.กบินทร์บุรี	Kabinburi								0.0		
46.อ.วัฒนานคร	Watthana Nakhon								0.0		
47.อ.อรัญประเทศ	Aranyaprathet*								0.0	1505.9	-142.1
48.จ.ปทุมธานี	Pathum Thani								0.0	1550.7	+ 39.4
49.อ.ธัญบุรี	Thanyaburi								0.0		
50.จ.นนทบุรี	Nonthaburi								0.0	1541.2	+149.7
51.อ.บางบัวทอง	Bang Bua Thong								0.0		
52.จ.กาญจนบุรี	Kanchanaburi*								0.0	1097.5	+ 28.3
53.อ.ท่าม่วง	Tha Muang								0.0		
54.จ.นครปฐม	Nakhon Pathom								0.0	..	..
55.อ.นครชัยศรี	Nakhon Chai Si								0.0		
56.จ.ธนบุรี	Thonburi	..	..	..	..	..	..	..	..	..	..
57.จ.พระนคร	Bangkok*								0.0	1540.5	- 2.1
58.สนามบินดอนเมือง	Don Muang*								0.0	1505.2	-119.2
59.อ.บางเขน	Bang Khen								0.0		
60.อ.มีนบุรี	Minburi								0.0		
61.อ.ลาดกระบัง	Lat Krabang								0.0		
62.อุตุฯบางนา	Bang Na*								0.0		
63.จ.ฉะเชิงเทรา	Chachoengsao								0.0	1453.6	+132.8
64.จ.ราชบุรี	Ratburi								0.0	1420.7	+325.1
65.อ.บ้านโป่ง	Ban Pong								0.0		
66.อ.ปากท่อ	Pak Tho								0.0		
67.อ.โพธาราม	Photharam								0.0		
68.จ.สมุทรสงคราม	Samut Songkhram								0.0		
69.อ.อัมพวา	Amphawa								0.0		
70.อ.บางคนที	Bang Khonthi								0.0		
71.จ.สมุทรสาคร	Samut Sakhon								0.0	1380.2	- 98.7
72.จ.สมุทรปราการ	Samut Prakan								0.0	1407.8	-172.1
73.อ.บางพลี	Bang Phli								0.0		
74.อ.พระประแดง	Phrapradaeng								0.0		
75.บางปู	Bang Pu								0.0		
76.ป้อมพระจุลฯ	Pom Phrachun*								0.0		
<u>อ่าวไทยฝั่งตะวันออก</u>	<u>Gulf of Thailand East Coast</u>										
1.จ.ชลบุรี	Chonburi*								0.0	1650.9	+195.4
2.อ.พนัสนิคม	Phanat Nikhom								0.0		

สถานีฝน	Station	วันที่และจำนวนน้ำฝนเป็นมิลลิเมตร Date and amount of rainfall in m.m. ธันวาคม December							ฝนรวม ม.ม. Total m.m.	ฝนรวมตั้งแต่ 1 ม.ค. Accumulative rain-fall Since Jan.1	
		23	24	25	26	27	28	29		ฝนจริง Actual	สูง(+)ต่ำ(-)กว่าปกติ Above(+) Below(-) Normal
3.อ.บ้านบึง	Ban Bung								0.0		
4.อ.พานทอง	Phan Thong								0.0		
5.อ.ศรีราชา	Si Racha								0.0		
6.อ.สีชัง	Si Chang*								0.0		
7.อ.สัตหีบ	Sattahip*								0.0	934.7	-270.0
8.จ.ระยอง	Rayong*								0.0	1191.2	- 68.4
9.อ.บ้านค่าย	Ban Khai								0.0		
10.อ.แกลง	Klaeng								0.0		
11.จ.จันทบุรี	Chanthaburi*								0.0	2748.6	-246.4
12.อ.โป่งน้ำร้อน	Pong Namron								0.0		
13.อ.ท่าใหม่	Tha Mai								0.0		
14.อ.มะขาม	Makham								0.0		
15.จ.ตราด	Trat								0.0	3089.8	-620.7
16.อ.เขาสมิง	Khao Saming								0.0		
17.อ.แหลมงอบ	Laem Ngop								0.0		
18.อ.คลองใหญ่	Khlong Yai*								0.0	4584.3	-225.7
ฝั่งอ่าวไทยฝั่งตะวันตก	Gulf of Thailand West Coast										
1.จ.เพชรบุรี	Phetburi								0.0	1215.8	+ 20.6
2.อ.บ้านแหลม	Ban Laem								0.0		
3.จ.ประจวบคีรีขันธ์	Prachuap Khirikhan*								0.0	1094.3	+ 39.9
4.อ.หัวหิน	Hua Hin*								0.0	918.3	-157.0
5.จ.ชุมพร	Chumphon*				0.5	26.2	1.7	T	30.4	1834.3	-170.7
6.อ.ท่าแซะ	Tha Sae	..	..	..	..	..	..	..	..		
7.อ.สวี	Sawi					11.8			11.8		
8.อ.หลังสวน	Lang Suan				18.8	24.6			43.4		
9.จ.สุราษฎร์ธานี	Bandon*		T		1.2	13.7	T		14.9	1749.2	+259.9
10.อ.ไชยา	Chaiya	..	..	..	..	..	..	..	..		
11.อ.บ้านนาสาร	Ban Nasan	..	..	..	..	..	..	..	..		
12.จ.นครศรีธรรมราช	Nakhon Si Thammarat*	8.0		24.5	8.9	5.6	2.9		49.9	2548.1	- 83.3
13.อ.สิชล	Sichon				37.0		26.5		63.5		
14.อ.ฉวาง	Chawang	..	..	..	..	..	..	..	..		
15.อ.ร่อนพิบูลย์	Ron Phibun	..	..	..	..	..	..	..	..		
16.อ.ทุ่งสง	Thung Song				0.5	14.0			14.5		
17.อ.ปากพนัง	Pak Phanang			5.2	5.1	3.3	5.8		19.4		
18.จ.พัทลุง	Phatthalung			2.8					2.8		
19.อ.เขาไชยสน	Khao Chai Son	11.8		10.2	8.9				30.9		
20.จ.สงขลา	Songkhla*	T		8.1	7.0	T	0.8	T	15.9	2029.7	+241.9
21.อ.รัตภูมิ	Rattaphum			23.8	38.4				62.2		

สถานีฝน	Station	วันที่และจำนวนน้ำฝนเป็นมิลลิเมตร Date and amount of rainfall in m. m. มีนาคม December 23	24	25	26	27	28	29	ฝนรวม ม.ม. Total m. m.	ฝนรวมตั้งแต่ 1 ม.ค. Accumulative rain-fall Since Jan. 1 ฝนจริง Actual	สูง(+)ต่ำ(-)กว่าปกติ Above(+) Below(-) Normal
22.อ.หาดใหญ่	Hat Yai				6.1				6.1		
23.อ.สะเดา	Sadao	..	..	..	..	..	..	..	..		
24.จ.ปัตตานี	Pattani				9.5				9.5	..	..
25.อ.หนองจิก	Nong Chik				22.2				22.2		
26.อ.ยะหริ่ง	Yaring	17.3		30.4	20.1				67.8		
27.อ.ปะนาเระ	Panare	12.3			26.4	6.8	4.3		49.8		
28.จ.ยะลา	Yala				33.6				33.6		
29.จ.นราธิวาส	Narathiwat*	25.3		5.6	6.5	4.9	5.5		47.8	2123.4	-447.2
30.อ.ตากใบ	Tak Bai	2.5	2.9	7.5	14.6	1.3			28.8		
31.อ.ยี่งอ	Yi Ngo	17.3		8.8					26.1		
ภาคใต้ฝั่งตะวันตก	Southern Part West Coast										
1.จ.ระนอง	Ranong*				5.0	5.1	0.1		10.2	3971.7	-906.9
2.อ.กระบุรี	Kraburi	..	..	..	..	..	..	..	..		
3.จ.พังงา	Phang Nga								0.0	2134.7	-343.9
4.อ.ตะกั่วป่า	Takua Pa								0.0		
5.อ.ตะกั่วทุ่ง	Takua Thung								0.0		
6.อ.ท้ายเหมือง	Thai Muang								0.0		
7.จ.ภูเก็ต	Phuket*	..	..	..	..	..	..	..	..		
8.สนามบินภูเก็ต	Phuket Airport*	4.0	T	T	T	2.8	26.0	6.0	38.8	2333.6	- 0.9
9.จ.กระบี่	Krabi	..	..	..	..	..	..	..	..		
10.อ.คลองท่อม	Khlong Thom								0.8		
11.สนามบินตรัง	Trang Airport*			0.8	1.2	T	T		2.0	1938.1	-443.5
12.อ.ปะเหลียน	Pa Lian								0.0		
13.อ.สิเกา	Si Kao								0.0		
14.อ.ย่านตาขาว	Yan Ta Khao								0.0		
15.จ.สตูล	Satun			7.4	3.6				11.0	2382.8	+626.7
16.อ.ละงู	La Ngu	..	..	..	..	..	..	..	..		

หมายเหตุ ช่องว่าง = ไม่มีฝน
* = สถานีตรวจอากาศ
T = ฝนเล็กน้อยวัดไม่ได้
.. = ไม่มีรายงาน

Remark Blank = No rain
* = Synoptic Station
T = Trace
.. = No report

อุณหภูมิสูงสุดและต่ำสุดประจำวันที่ ๒๓ ถึง ๒๙ ธันวาคม ๒๕๐๖

Daily Max. and Min. Temperature **December** 23 - 29, 1963

สถานี	Station	อุณหภูมิสูงสุดและต่ำสุดเป็นองศา ซ. Max. and Min. Temperature in degree C.							สูงสุดเฉลี่ย ต่ำสุด Average Max. Min.	เฉลี่ยในสัปดาห์ Weekly Mean	ค่าปกติประจำเดือน Monthly Normal
		23	24	25	26	27	28	29			
ภาคเหนือ	Northern Part										
เชียงราย	Chiangrai	25.1 6.4	24.7 6.2	24.8 10.7	23.6 11.4	24.2 13.5	24.6 12.3	26.2 10.4	24.7 10.1	17.4	20.0
แม่ฮองสอน	Mae Hongson	26.9 11.6	25.0 11.9	25.5 12.5	25.7 14.6	26.7 17.1	29.0 15.8	29.3 15.2	26.9 14.1	20.5	21.6
ปาย	Pai	..	..	..	..	..	..	..	..	..	..
ขุนยวม	Khun Yuam	..	..	..	..	..	..	..	..	..	..
แม่สะเรียง	Mae Sariang	26.5 12.1	25.9 12.5	14.0	29.8 13.8	29.3 15.3	15.5	30.1 14.4	28.3 13.9	21.1	22.4
เชียงใหม่	Chiangmai	25.0 8.7	25.1 9.4	26.0 10.7	27.9 13.2	23.7 14.9	26.5 15.2	27.8 14.5	26.0 12.4	19.2	21.6
ฝาง	Fang	8.1	..	..	24.0 ..	24.7 12.0	11.6	..	..	..	..
ลำปาง	Lampang	27.0 9.5	27.6 9.3	27.8 ..	29.5 13.9	27.2 13.7	29.0 15.2	29.2 12.7	28.2 12.4	20.3	22.0
น่าน	Nan	25.2 10.4	25.8 11.2	26.1 13.2	27.8 15.1	26.2 15.3	27.4 15.5	27.7 12.4	26.6 13.3	20.0	21.7
แพร่	Phrae	28.0 8.8	28.3 8.8	27.7 11.0	29.3 11.8	28.1 12.0	28.4 14.2	28.3 13.0	28.3 11.4	19.9	21.8
อุตรดิตถ์	Uttaradit	29.0 10.5	30.0 11.8	29.5 12.4	30.5 14.0	29.9 18.0	29.7 19.0	29.7 15.5	29.8 14.3	22.1	24.3
ตาก	Tak	27.2 10.1	29.5 10.6	29.0 12.2	29.7 12.6	28.4 15.2	29.0 18.7	28.9 15.4	28.8 13.5	21.2	22.6
เขื่อนภูมิพล	Bhumibol Dam	26.5 11.6	28.1 13.6	14.1	28.8 ..	27.2 16.5	18.7	..	27.7 14.9	21.3	..
แม่สอด	Mae Sot	28.8 10.5	29.2 12.3	28.7 13.1	29.7 15.3	29.7 14.8	29.5 15.2	30.5 15.0	29.4 13.7	21.6	22.8
พิษณุโลก	Phitsanulok	29.0 14.0	29.0 14.5	29.0 14.8	30.6 17.0	29.8 18.8	30.0 18.5	29.5 17.5	29.4 16.4	22.9	24.4
เพชรบูรณ์	Phetchabun	27.7 11.5	29.6 9.8	30.1 11.4	30.6 12.0	30.3 15.6	29.0 15.3	29.6 13.1	29.6 12.7	21.2	22.4
ภาคตะวันออกเฉียงเหนือ	Northeastern Part										
เลย	Loei	26.6 8.4	28.3 10.3	28.1 11.4	29.0 12.9	28.5 14.6	26.3 14.2	28.0 13.5	27.8 12.2	20.0	19.9
อุดรธานี	Udon Thani	27.6 9.6	28.6 11.0	28.5 11.6	30.0 12.2	28.4 15.3	27.4 16.0	28.3 12.1	28.4 12.4	20.4	22.1
นครพนม	Nakhon Phanom	27.2 10.0	28.3 11.0	12.0	30.0 13.0	27.6 16.0	27.2 14.0	28.7 12.1	28.2 12.6	20.4	21.1
มุกดาหาร	Mukdahan	27.8 9.8	29.2 9.9	30.2 10.7	31.5 12.8	28.0 16.9	26.8 15.5	29.0 12.8	28.9 12.6	20.8	21.7
สกลนคร	Sakon Nakhon	27.3 9.0	29.4 10.1	28.9 11.3	31.2 11.7	29.7 14.4	27.3 13.4	27.9 11.1	28.8 11.6	20.2	21.7
ขอนแก่น	Khon Kaen	27.7 11.8	29.0 13.3	29.6 13.5	30.3 15.3	28.6 17.0	27.5 14.2	27.8 14.1	28.6 14.2	21.4	22.8
ร้อยเอ็ด	Roi Et	28.6 12.5	29.6 13.2	30.0 14.0	31.7 15.5	28.6 17.8	28.0 15.8	29.2 15.4	29.4 14.8	22.2	22.9
ชัยภูมิ	Chaiyaphum	27.9 12.0	29.0 13.1	30.0 13.7	29.6 15.0	28.1 19.2	27.0 16.6	28.4 14.7	28.6 14.9	21.8	..
อุบลราชธานี	Ubon Ratchathani	29.3 14.0	31.3 13.1	32.0 15.5	32.2 18.8	29.7 19.8	28.4 17.3	29.5 15.4	30.3 16.3	23.3	23.6
สุรินทร์	Surin	29.4 13.6	31.2 14.8	31.5 14.4	31.4 16.2	29.5 18.8	27.8 17.1	29.9 14.8	30.1 15.6	22.9	23.5
นครราชสีมา	Nakhon Ratchasima	28.4 12.6	29.5 13.5	30.7 15.1	30.0 15.2	28.4 19.0	27.3 15.6	28.5 13.9	29.0 14.9	22.0	23.0

สถานี	Station	อุณหภูมิสูงสุดและต่ำสุดเป็นองศา ซ. Max. and Min. Temperature in degree C.							สูงสุดเฉลี่ย, ต่ำสุด Average Max. Min.	เฉลี่ยในสัปดาห์ Weekly Mean	ค่าปกติประจำเดือน Monthly Normal
		23	24	25	26	27	28	29			
ภาคกลาง	Central Part										
นครสวรรค์	Nakhon Sawan	29.0 13.5	29.8 14.7	30.2 15.6	31.2 16.0	30.8 18.5	30.4 18.0	30.5 17.3	30.3 16.2	23.3	24.5
ลพบุรี	Lopburi	30.4 13.9	31.0 15.0	31.4 14.7	30.7 18.0	30.4 20.8	29.3 21.0	31.1 20.2	30.2 17.7	24.5	25.1
สุพรรณบุรี	Suphanburi	29.0 14.6	29.8 15.6	30.0 16.5	30.1 17.1	30.0 20.0	29.6 18.6	30.5 16.4	29.9 17.0	23.5	24.3
กาญจนบุรี	Kanchanaburi	29.1 11.8	30.2 13.9	31.1 13.6	30.3 15.0	28.3 20.9	28.6 20.5	29.8 14.8	29.6 15.8	22.7	24.0
ปราจีนบุรี	Prachinburi	31.3 15.8	33.0 17.1	32.4 ..	32.1 18.4	29.8 22.7	29.6 20.8	30.6 18.3	31.3 18.9	25.1	24.8
อรัญประเทศ	Aranyaprathet	30.0 13.8	29.5 14.5	32.0 15.4	31.5 17.5	30.0 21.0	28.3 18.5	29.3 15.2	30.1 16.6	23.4	24.4
พระนคร	Bangkok	29.9 16.7	31.2 18.1	31.3 18.9	32.4 19.5	30.9 20.9	30.3 20.4	30.6 18.3	30.9 19.0	25.0	25.5
ดอนเมือง	Don Muang	29.2 17.3	33.0 18.4	30.1 19.0	31.8 19.5	29.7 21.2	29.5 20.7	30.4 19.0	30.5 19.3	24.9	25.7
ป้อมพระจุลฯ	Pom Phrachun	27.7 15.8	28.2 17.4	29.2 18.8	28.5 18.3	27.4 18.1	28.3 20.2	28.6 18.7	28.3 18.2	23.3	..
อ่าวไทยฝั่งตะวันออก	Gulf of Thailand, East Coast										
ชลบุรี	Chonburi	29.0 17.9	30.0 17.5	30.2 18.0	31.7 19.4	29.4 22.4	29.6 21.4	30.5 20.3	30.1 19.6	24.9	25.3
เกาะสีชัง	Ko Sichang	27.8 21.6	28.8 21.4	28.7 22.7	31.0 23.2	29.0 24.4	29.2 22.4	29.4 23.2	29.3 22.7	26.0	..
สัตหีบ	Sattahip	30.5 19.0	31.0 20.2	32.0 21.4	32.2 21.5	34.6 22.6	33.6 21.6	34.5 19.6	31.6 20.9	26.3	27.0
ระยอง	Rayong	29.5 17.0	18.0	33.0 ..	33.1 20.8	32.2 23.4	30.5 20.8	19.3	31.7 20.1	25.9	..
บ้านเพ	Ban Phe	30.8 13.9	15.0	32.3 ..	33.2 16.8	20.6	31.5	18.0	32.0 16.9	24.5	..
จันทบุรี	Chanthaburi	32.6 17.4	32.4 17.4	33.0 18.5	32.5 20.7	30.9 21.0	29.5 20.9	31.8 20.3	31.8 19.5	25.7	25.4
แหลมงอบ	Laem Ngop	31.0 18.9	18.7	32.0 ..	23.6	..	..	..	..	..	..
คลองใหญ่	Khlong Yai	31.0 18.8	30.1 17.8	30.8 20.2	33.3 21.6	32.0 22.1	32.8 21.4	30.1 19.5	31.4 20.2	25.8	26.0
อ่าวไทยฝั่งตะวันตก	Gulf of Thailand, West Coast										
หัวหิน	Hua Hin	25.3 17.7	28.8 19.6	29.2 19.7	29.5 20.5	26.8 24.4	28.0 22.3	28.5 19.3	28.7 20.5	29.6	25.2
ประจวบคีรีขันธ์	Prachuap Khirikhan	28.1 18.3	29.5 16.8	29.5 17.5	30.8 20.8	29.4 23.7	29.2 24.4	29.3 22.4	29.4 20.5	25.0	24.7
ชุมพร	Chumphon	28.8 17.7	29.6 18.8	30.0 19.2	30.0 21.6	25.8 21.7	27.4 22.2	28.7 19.9	28.6 20.2	24.9	24.6
สุราษฎร์ธานี	Bandon	29.0 23.1	29.5 20.8	29.5 20.5	28.6 22.4	29.5 23.5	29.4 20.8	29.6 22.9	29.3 22.9	25.7	25.6
นครศรีธรรมราช	Nakhon Si Thammarat	29.0 22.8	30.5 21.4	31.4 21.6	29.2 23.4	30.6 23.4	30.3 22.6	31.0 22.3	30.3 22.5	26.4	25.7
สงขลา	SongKhla	31.5 23.4	30.2 26.0	31.5 25.7	29.5 24.8	29.8 26.8	30.5 26.0	30.8 24.9	30.5 25.4	28.0	26.5
นราธิวาส	Narathiwat	27.0 20.4	31.3 21.1	30.0 22.3	29.2 23.5	31.0 25.3	30.7 24.6	25.8 22.1	29.9 22.9	26.4	25.7
ภาคใต้ฝั่งตะวันตก	Southern Part, West Coast										
ระนอง	Ranong	30.2 20.7	31.0 19.9	31.3 19.8	31.4 20.8	25.8 23.1	22.5	30.0 22.7	30.0 21.4	26.2	25.1
ภูเก็ต	Phuket	31.0 22.8	31.5 22.7	31.3 22.5	30.8 23.4	31.0 23.0	30.3 22.2	31.0 23.3	31.0 22.9	27.0	26.3
ตรัง	Trang	31.4 22.5	31.8 21.8	31.8 22.7	30.7 23.2	31.6 23.5	32.0 24.0	30.8 22.6	31.4 22.8	27.2	26.4

แก้ไขเพิ่มเติมรายงานอากาศประจำสัปดาห์ฉบับที่ ๕๑/๒๕๐๖ เนื่องจากได้รับรายงานเพิ่มเติมภายหลัง

Correction in Weekly Weather Report No.51/1963 for late report rainfall data

สถานีฝน	Station	วันที่และจำนวนน้ำฝนเป็นมิลลิเมตร Date and amount of rainfall in m.m. ธันวาคม December 19	20	21	22	ฝนรวม ม.ม. Total m.m.	ฝนรวมตั้งแต่ 1 ม.ค. Accumulative rai-fall Since Jan. ฝนจริง Actual	สูง(+)ต่ำ(-) กว่าปกติ Above(+) Below(-) Normal
อ่าวไทยฝั่งตะวันตก	Gulf of Thailand West Coast							
16. อ.ทุ่งสง	Thung Song				0.5	9.0		
17. อ.ปากพนัง	Pak Phangng			1.1	5.2	13.7		
18. จ.พัทลุง	Phatthalung 3.6 5.4	2.9	5.4	1.1	11.2	29.6	1758.8	-463.2
21. อ.รัตภูมิ	Rattaphum		12.5	4.3	2.6	25.7		
22. อ.หาดใหญ่	Hat Yai				7.0	53.6		
24. จ.ปัตตานี	Pattani				30.0	54.2		
25. อ.หนองจิก	Nong Chik			10.2		47.7		
26. อ.ยะหริ่ง	Yaring		27.6	10.5	2.7	135.4		
30. อ.ตากใบ	Tak Bai				32.4	135.0		
31. อ.ยี่งอ	Yi Ngo				25.7	63.5		
ภาคใต้ฝั่งตะวันตก	Southern Part West Coast							
11. สนามบินตรัง	Trang Airport*				2.8	2.8	1933.3	-436.2

134 328

พิมพ์ที่โรงพิมพ์ กรมอุตุนิยมวิทยา บางกะปี พระนคร
กรมอุตุนิยมวิทยา เจ้าของ
นาวาโท สำรวง กิติสิน ผู้พิมพ์ผู้โฆษณา พ.ศ. ๒๕๐๖