Thailand. Meteorological Dept.

กรมอุตุนิยมวิทยา สำนักนายกรัฐมนตรี

รายงานอากาศประจำสัปดาห์ ระหว่างวันที่ ๒๗ ธันวาคม ๒๕๐๘ ถึง ๒ มกราคม ๒๕๐๙

และ

การคาดหมายลักษณะอากาศ ระหว่างวันที่ ๓ ถึง ๙ มกราคม ๒๕๐๙

ฉบับที่ ๑ / ๒๕๐๙

พลเรือโท สนิธ เวสารัชชนันท์

อธิบดีกรมอุตุนิยมวิทยา

QC
990
.T5
W4
1966
no.1-52

METEOROLOGICAL DEPARTMENT

OFFICE OF THE PRIME MINISTER

BANGKOK THAILAND

Weekly temperature and rainfall of Thailand

WEEKLY WEATHER REPORT

DURING THE PERIOD DECEMBER 27, 1965 — JANUARY 2, 1966

AND

WEATHER OUTLOOK

DURING JANUARY 3 — 9, 1966

No. 1 / 1966

Sanit Vesa — rajananda

Vice Admiral, Director General

LIBRARY
NOAA
U.S. Dept. of Commerce

143 471

National Oceanic and Atmospheric Administration

Environmental Data Rescue Program

ERRATA NOTICE

One or more conditions of the original document may affect the quality of the image, such as:

Discolored pages
Faded or light ink
Binding intrudes into the text

This document has been imaged through the NOAA Environmental Data Rescue Program. To view the original document, please contact the NOAA Central Library in Silver Spring, MD at (301) 713-2607 x124 or www.reference@nodc.noaa.gov.

Lason, Inc.
Imaging Subcontractor
Beltsville, MD
December 20, 2000

การคาดหมายลักษณะอากาศใน ๗ วันข้างหน้า
ตั้งแต่วันที่ ๓ - ๙ มกราคม ๒๕๐๙

ลักษณะทั่วไป

ลมมรสุมตะวันออกเฉียงเหนือยังคงมีกำลังแรง และพัดปกคลุมทั่วประเทศไทย

ภาคเหนือ ภาคตะวันออกเฉียงเหนือ	อากาศโปร่งเป็นส่วนมากและยังคงหนาวเย็นตลอดสัปดาห์
ภาคกลาง อ่าวไทย ฝั่งตะวันออก	ตลอดสัปดาห์นี้อากาศโปร่งเป็นส่วนมากและเย็น ส่วนระดับอุณหภูมิจะลดลงต่อไปอีก
อ่าวไทย ฝั่งตะวันตก	ตลอดสัปดาห์นี้เหนือขึ้นมาอากาศโปร่ง นอกนั้นมีฝนเป็นแห่ง ๆ.
ภาคใต้ ฝั่งตะวันตก	มีฝนเป็นบางแห่งตลอดสัปดาห์
พระนคร และ ธนบุรี	ตลอดสัปดาห์นี้อากาศโปร่งและเย็น ส่วนระดับอุณหภูมิจะลดลงต่อไปอีก

กรมอุตุนิยมวิทยา
๓ / ๑ / ๒๕๐๙

Weather Outlook for the next seven days
From January 3 - 9, 1966

General Situation

The northeast monsoon is still active and remains covering Thailand.

Northern Part: Northeastern Part:	Mainly fair and cold during the week.
Central Part: Gulf of Thailand, East Coast:	Mainly fair and cool, decreasing in temperature will continue throughout the week.
Gulf of Thailand, West Coast:	Fair from the north of Chumphon while scattered showers elsewhere during the week.
Southern Thailand, West Coast:	Isolated showers during the week.
Bangkok and Thonburi:	Fair and cool, decreasing in temperature will continue Throughout the week.

Meteorological Department
3 / 1 / 1966

สรุปลักษณะอากาศทั่วไปในรอบสัปดาห์

ระหว่างวันที่ ๒๗ ธันวาคม ๒๕๐๘ - ๒ มกราคม ๒๕๐๙

๑. ขอบของบริเวณความกดอากาศสูงในประเทศจีนได้แผ่ปกคลุมถึงประเทศไทยตลอดสัปดาห์ และในตอนปลายสัปดาห์ปรากฏว่ากระแสอากาศเย็นจากธิเบตได้พัดลงสู่ประเทศไทย จึงทำให้อากาศหนาวเย็นลงทั่วในบริเวณตั้งแต่เหนือลำไทยขึ้นไป

๒. ตลอดสัปดาห์ ปรากฏว่าอากาศโปร่งและแห้งแล้งในภาคเหนือ ภาคตะวันออกเฉียงเหนือ ภาคกลาง ภาคตะวันออก และบริเวณฝั่งตะวันออกของลำไทย ส่วนในภาคใต้นั้นในระยะครึ่งแรกของสัปดาห์มีฝนเล็กน้อยถึงปานกลางทั่วไป แต่มีฝนเล็กน้อยเป็นบางแห่งในระยะครึ่งหลังของสัปดาห์

๓. ในระหว่างสัปดาห์ อุณหภูมิที่ได้ลดลงต่ำที่สุดในภาคต่าง ๆ ของประเทศไทย ปรากฏดังนี้ :-

ภาคเหนือ	๑๐.๐ ซ.	ที่ จ.ลำปาง	เมื่อวันที่ ๒ ม.ค.
ภาคตะวันออกเฉียงเหนือ	๗.๗ ซ.	ที่ จ.สกลนคร	" ๑ "
ภาคกลาง	๑๑.๖ ซ.	ที่ จ.กาญจนบุรี	" ๒ "
ลำไทย ฝั่งตะวันออก	๑๗.๔ ซ.	ที่ จ.ชลบุรี และ จ.จันทบุรี	" ๒ "
ลำไทย ฝั่งตะวันตก	๑๗.๐ ซ.	ที่ อ.หัวหิน	" ๒ "
ภาคใต้ ฝั่งตะวันตก	๒๐.๐ ซ.	ที่ จ.ระนอง	" ๒ "

กรมอุตุนิยมวิทยา

๓ / ๑ / ๒๕๐๙

General Situation

Period December 27,1965 - January 2,1966

1. The wedge of the anticyclone in China covered the whole Thailand throughout the week and in the latter period of the week the cold airstream from Tibet flew through Thailand which caused cooler weather over the Upper Thailand.

2. Fair and dry over the Upper Thailand throughout the week. Widespread light to moderate rains occurred in the Southern Thailand in the first half of the week then light isolated in the latter period.

3. During the week, the lowest temperature in the various part of Thailand were as follows:-

Northern Part	10.0 C.	at Lampang	on Jan. 2.
Northeastern Part	7.7 C.	at Sakon Nakhon	" " 1.
Central Part	11.6 C.	at Kanchanaburi	" " 2.
Gulf of Thailand, East Coast	17.4 C.	at Chonburi and Chanthaburi	" 2.
Gulf of Thailand, West Coast	17.0 C.	at Hua Hin	" " 2.
Southern Thailand, West Coast	20.0 C.	at Ranong	" " 2.

Meteorological Department
3 / 1 / 1966

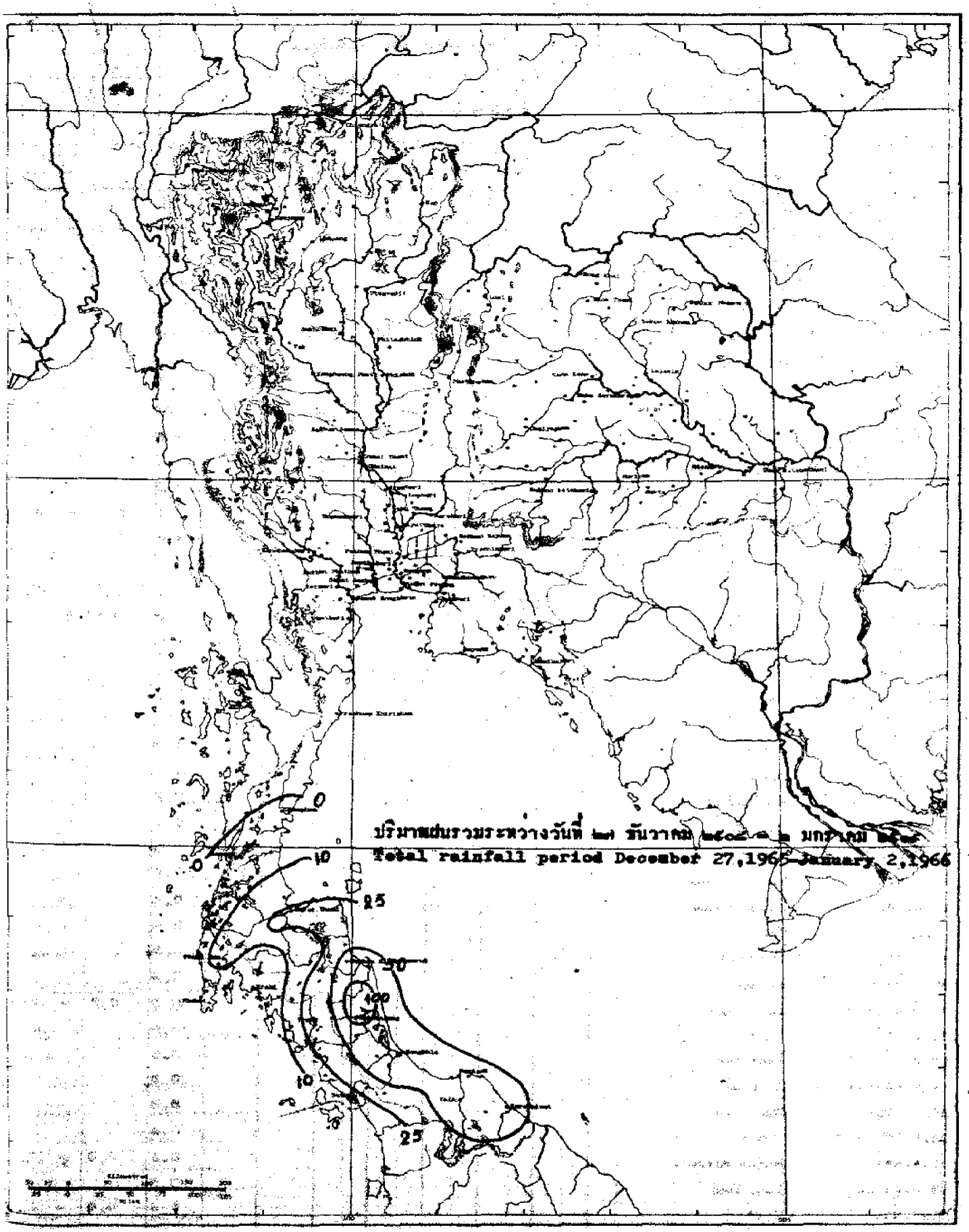
ปริมาณฝนรวมระหว่างวันที่ [illegible] ธันวาคม [illegible] มกราคม [illegible]
Total rainfall period December 27,1965-January 2,1966
0
0
10
25
50
100
10
25

สถานีฝน	Station	วันที่และจำนวนน้ำฝนเป็นมิลลิเมตร Date and amount of rainfall in m.m. ธันวาคม December				มกราคม January			ฝนรวม มม. Total m.m.	ฝนรวมตั้งแต่ 1 ม.ค. Accumulative rain-fall Since Jan.1 ฝนจริง Actual	สูง(+)ต่ำ(-)กว่าปกติ Above(+) Below(-) Normal
		27	28	29	30	31	1	2			
ภาคเหนือ	**Northern Part**										
1.จ.เชียงราย	Chiangrai*								0.0	0.0	- 2.0
2.อ.แม่สาย	Mae Sai	..	..	..	..	..	..	..	..		
3.อ.เชียงแสน	Chiangsaen								0.0		
4.อ.เชียงของ	Chiangkhong								0.0		
5.อ.แม่จัน	Mae Chan								0.0		
6.อ.แม่สรวย	Mae Sruai								0.0		
7.อ.เทิง	Thoeng								0.0		
8.อ.เชียงคำ	Chiangkham								0.0		
9.อ.พาน	Phan								0.0		
10.อ.เวียงป่าเป้า	Wing Pa Pao								0.0		
11.อ.พะเยา	Phayao								0.0		
12.จ.แม่ฮ่องสอน	Mae Hongson*								0.0	0.0	- 2.1
13.อ.ปาย	Pai								0.0		
14.อ.ขุนยวม	Khun Yaum								0.0		
15.อ.แม่สะเรียง	Mae Sariang*								0.0	0.0	- 0.0
16.จ.เชียงใหม่	Chiangmai*								0.0	0.0	- 0.0
17.อ.ฝาง	Fang								0.0		
18.อ.เชียงดาว	Chiangdao	..	..	..	..	..	..	..	..		
19.อ.แม่แตง	Mae Taeng								0.0		
20.อ.แม่ริม	Mae Rim								0.0		
21.อ.สันทราย	San Sai								0.0		
22.อ.ดอยสะเก็ด	Doi Saket								0.0		
23.อ.สันกำแพง	San Kamphaeng								0.0		
24.อ.ฮางดง	Hang Dong								0.0		
25.อ.สารภี	Saraphi								0.0		
26.อ.สันป่าตอง	San Pa Tong								0.0		
27.อ.จอมทอง	Chom Thong								0.0		
28.อ.ฮอด	Hot								0.0		
29.จ.ลำพูน	Lamphun								0.0	..	..
30.อ.ป่าซาง	Pasang								0.0		
31.จ.ลำปาง	Lampang*								0.0	0.0	- 0.1
32.อ.งาว	Ngao								0.0		
33.อ.แจ้ห่ม	Chae Hom								0.0		
34.อ.เกาะคา	Ko Kha								0.0		
35.อ.สบปราบ	Sop Prap								0.0		
36.อ.เถิน	Thoen								0.0		
37.จ.แพร่	Phrae Airport*								0.0	0.0	- 0.2
38.อ.สูงเม่น	Sung Men								0.0		
39.จ.น่าน	Nan*								0.0	0.0	- 1.0

สถานีฝน	Station	วันที่และจำนวนน้ำฝนเป็นมิลลิเมตร Date and amount of rainfall in m.m. ธันวาคม December				มกราคม January			ฝนรวม ม.ม. Total m.m.	ฝนรวมตั้งแต่ 1 ม.ค. Accumulative rain-fall Since Jan. 1 ฝนจริง Actual	สูง(+)ต่ำ(-) กว่าปกติ Above(+) Below(-) Normal
		27	28	29	30	31	1	2			
.อ.ทุ่งช้าง	Thung Chang	••	••	••	••	••	••	••	0.0		
.อ.ปัว	Pua								0.0		
.อ.นาน้อย	Na Noi								0.0		
.จ.อุตรดิตถ์	Uttaradit*								0.0	0.0	- 0.5
.อ.ลับแล	Lap Lae								0.0		
.อ.น้ำปาด	Nam Pat								0.0		
.จ.ตาก	Tak	••	••	••	••	••	••	••	••		
.เขื่อนภูมิพล	Bhumibol Dam*	••	••	••	••	••	••	••	••		
.อ.บ้านตาก	Ban Tak								0.0		
.สนามบินตาก	Tak Airport*								0.0	0.0	- 1.3
.อ.แม่สอด	Mae Sot*								0.0	0.0	- 0.1
.จ.สุโขทัย	Sukhothai								0.0	0.0	- 0.0
.อ.สวรรคโลก	Sawankhalok								0.0		
.อ.กงไกรลาศ	Kongkrailat	••	••	••	••	••	••	••	••		
.อ.ศรีสำโรง	Si Samrong	••	••	••	••	••	••	••	••		
.จ.พิษณุโลก	Phitsanulok*								0.0	0.0	- 0.0
.อ.พรหมพิราม	Phrom Phiram								0.0		
.อ.วังทอง	Wang Thong								0.0		
.อ.บางกระทุ่ม	Bang Kratum								0.0		
.จ.กำแพงเพชร	Kamphaeng Phet								0.0	0.0	- 0.0
.อ.คลองขลุง	Khlong Khlung								0.0		
.อ.ขานุวรลักษบุรี	Khanu Woralakburi								0.0		
.จ.พิจิตร	Phichit								0.0	0.0	- 0.1
.อ.ตะพานหิน	Taphanhin								0.0		
.อ.บางมูลนาค	Bang Munnak								0.0		
.จ.เพชรบูรณ์	Phetchabun*								0.0	0.0	- 0.0
.อ.หล่มเก่า	Lom Kao								0.0		
.อ.หล่มสัก	Lom Sak	••	••	••	••	••	••	••	••		
.อ.ชนแดน	Chon Daen								0.0		
.อ.วิเชียรบุรี	Wichianburi								0.0		
ภาคตะวันออกเฉียงเหนือ	**Northeastern Part**										
.จ.เลย	Loei*								0.0	0.0	- 0.0
.อ.เชียงคาน	Chiangkhan								0.0		
.อ.ท่าลี่	Tha Li								0.0		
.อ.ด่านซ้าย	Dan Sai								0.0		
.อ.วังสะพุง	Wang Saphung								0.0		
.จ.หนองคาย	Nong Khai*								0.0	0.0	- 0.0
.อ.บึงกาฬ	Bung Kan								0.0		
.อ.โพนพิสัย	Phon Phisai								0.0		
.อ.ท่าบ่อ	Tha Bo								0.0		

สถานีฝน	Station	วันที่และจำนวนน้ำฝนเป็นมิลลิเมตร Date and amount of rainfall in m.m. ธันวาคม December				มกราคม January			ฝนรวม มม. Total m.m.	ฝนรวมตั้งแต่ 1 ม. Accumulative rainfall Since Jan. 1 ฝนจริง Actual	สูง(+)ต่ำ(-) กว่าปกติ Above(+) Below(-) Normal
		27	28	29	30	31	1	2			
10. จ.อุดรธานี	Udon Thani*								0.0	0.0	- 0.2
11. อ.บ้านผือ	Ban Phu								0.0		
12. อ.เพ็ญ	Phen	**	**	**	**	**	**	**	**		
13. อ.หนองหาร	Nong Han	**	**	**	**	**	**	**	**		
14. อ.หนองบัวลำภู	Nong Bua Lamphu								0.0		
15. จ.สกลนคร	Sakon Nakhon*								0.0	0.0	- 0.7
16. อ.วานรนิวาส	Wanon Niwat								0.0		
17. อ.ส่วางแดนดิน	Sawang Daen Din								0.0		
18. อ.พรรณานิคม	Phanna Nikhom								0.0		
19. จ.นครพนม	Nakhon Phanom*								0.0	0.0	- 0.0
20. อ.บ้านแพง	Ban Phaeng								0.0		
21. อ.ท่าอุเทน	Tha Uten								0.0		
22. อ.นาแก	Na Kae								0.0		
23. อ.ธาตุพนม	That Phanom								0.0		
24. อ.มุกดาหาร	Mukdahan*								0.0	0.0	- 0.0
25. จ.ชัยภูมิ	Chaiyaphum*								0.0	0.0	- 0.0
26. อ.ภูเขียว	Phu Khieo								0.0		
27. อ.เกษตรสมบูรณ์	Kaset Sombun								0.0		
28. อ.คอนสวรรค์	Khon Sawan								0.0		
29. อ.จตุรัส	Chaturat								0.0		
30. อ.บำเหน็จณรงค์	Bamnet Narong								0.0		
31. จ.ขอนแก่น	Khon Kaen*								0.0	0.0	- 1.8
32. อ.น้ำพอง	Nam Phong								0.0		
33. อ.ภูเวียง	Phu Wiang								0.0		
34. อ.ชุมแพ	Chum Phae								0.0		
35. อ.มัญจาคีรี	Mancha Khiri								0.0		
36. อ.ชนบท	Chonnabot								0.0		
37. อ.บ้านไผ่	Ban Phai								0.0		
38. อ.พล	Phon								0.0		
39. จ.มหาสารคาม	Maha Sarakham								0.0	0.0	- 0.0
40. อ.โกสุมพิสัย	Kosum Phisai								0.0		
41. อ.บรบือ	Borabu								0.0		
42. อ.พยัคฆภูมิพิสัย	Phayakphum Phisai								0.0		
43. จ.กาฬสินธุ์	Kalasin								0.0	0.0	- 0.0
44. อ.สหัสขันธ์	Sahatkhan								0.0		
45. อ.ยางตลาด	Yang Talat								0.0		
46. อ.กันทรวิชัย	Kanthara Wichai								0.0		
47. อ.กมลาไสย	Kamalasai								0.0		
48. จ.ร้อยเอ็ด	Roi Et*								0.0	0.0	- 0.0
49. อ.โพนทอง	Phon Thong								0.0		

สถานีฝน	Station	วันที่และจำนวนน้ำฝนเป็นมิลลิเมตร Date and amount of rainfall in m.m. ธันวาคม December				มกราคม January			ฝนรวม มม. Total m.m.	ฝนรวมตั้งแต่ 1 ม.ค. Accumulative rain-fall Since Jan. 1	
		27	28	29	30	31	1	2		ฝนจริง Actual	สูง(+)ต่ำ(-) กว่าปกติ Above(+) Below(-) Normal
50.อ.ธวัชบุรี	Thawatburi								0.0		
51.อ.สามาร	At Samat								0.0		
52.อ.สลาภูมิ	Salaphum								0.0		
53.อ.จตุรพักตรพิมาน	Chaturaphak Phiman								0.0		
54.อ.เกษตรวิสัย	Kaset Wisai								0.0		
55.อ.พนมไพร	Phanom Phrai	..	..	..	..	..	..	..	..		
56.อ.สุวรรณภูมิ	Suwannaphum								0.0		
57.จ.นครราชสีมา	Nakhon Ratchasima*								0.0	0.0	- 1.3
58.อ.บัวใหญ่	Bua Yai								0.0		
59.อ.คง	Khong								0.0		
60.อ.ด่านขุนทด	Dan Khunthot								0.0		
61.อ.โนนไทย	Non Thai								0.0		
62.อ.โนนสูง	Non Sung								0.0		
63.อ.พิมาย	Phimai								0.0		
64.อ.ปากช่อง	Pak Chong	..	..	..	..	..	..	..	..		
65.อ.สีคิ้ว	Si Khiu								0.0		
66.อ.สูงเนิน	Sung Noen								0.0		
67.อ.จักราช	Chakkarat								0.0		
68.อ.ปักธงชัย	Pak Thong Chai								0.0		
69.อ.โชคชัย	Chok Chai								0.0		
70.อ.ครบุรี	Khonburi								0.0		
71.จ.บุรีรัมย์	Burirum								0.0	0.0	- 0.0
72.อ.ทุ่งใหญ่	Phutthai Song								0.0		
73.อ.สตึก	Satuk								0.0		
74.อ.ลำปลายมาศ	Lam Plai Mat								0.0		
75.อ.นางรอง	Nang Rong								0.0		
76.อ.ประโคนชัย	Prakhon Chai	..	..	..	..	..	..	..	..		
77.จ.สุรินทร์	Surin*								0.0	0.0	- 0.0
78.อ.ท่าตูม	Tha Tum								0.0		
79.อ.รัตนบุรี	Rattanaburi								0.0		
80.อ.ศรีขรภูมิ	Si Khoraphum								0.0		
81.อ.ปราสาท	Prasat								0.0		
82.อ.สังขะ	Sangkha								0.0		
83.จ.ศรีสะเกษ	Sisaket								0.0	0.0	- 0.0
84.อ.ราษีไศล	Rasisalai								0.0		
85.อ.อุทุมพรพิสัย	Uthumphon Phisai								0.0		
86.อ.กันทรารมย์	Kanthararom								0.0		
87.อ.ขุขันธ์	Khukhan								0.0		
88.อ.กันทรลักษ์	Kantharalak	..	..	..	..	..	..	..	..		
89.จ.อุบลราชธานี	Ubon Ratchathani*								0.0	0.0	- 1.0

สถานีฝน	Station	วันที่และจำนวนน้ำฝนเป็นมิลลิเมตร Date and amount of rainfall in m.m. ธันวาคม December				มกราคม January			ฝนรวม ม.ม. Total m.m.	ฝนรวมตั้งแต่ 1 ม.ค. Accumulative rainfall Since Jan.1 ฝนจริง Actual	สูง(+) ต่ำ(-) กว่าปกติ Above(+) Below(-) Normal
		27	28	29	30	31	1	2			
90. อ.ชานุมาน	Chanuman	**	**	**	**	**	**	**	**		
91. อ.เขมราฐ	Khemmarat								0.0		
92. อ.อำนาจเจริญ	Amnat Charoen								0.0		
93. อ.ยะโสธร	Yasothon								0.0		
94. อ.คำเขื่อนแก้ว	Kham Khuan Kaeo								0.0		
95. อ.ตระการพืชผล	Trakan Phut Phon								0.0		
96. อ.มหาชนะชัย	Maha Chana Chai								0.0		
97. อ.เขื่องใน	Khuang Nai								0.0		
98. อ.โขงเจียม	Khong Chiam								0.0		
99. อ.พิบูลมังสาหาร	Phibun Mangsahan								0.0		
100. อ.เดชอุดม	Det Udom								0.0		
ภาคกลาง	Central Part										
1. จ.นครสวรรค์	Nakhon Sawan*								0.0	0.0	- 0.0
2. อ.บรรพตพิสัย	Banphot Phisai								0.0		
3. อ.ลาดยาว	Lat Yao								0.0		
4. อ.ชุมแสง	Chumsaeng								0.0		
5. อ.พยุหคีรี	Phayuha Khiri								0.0		
6. จ.อุทัยธานี	Uthai Thani								0.0	0.0	- 0.0
7. อ.หนองฉาง	Nong Chang								0.0		
8. อ.ทับทัน	Thab Than								0.0		
9. อ.หนองขาหย่าง	Nong Kha Yang								0.0		
10. อ.บ้านไร่	Ban Rai								0.0		
11. จ.ชัยนาท	Chainat								0.0	0.0	- 0.0
12. อ.มโนรมย์	Manorom								0.0		
13. อ.วัดสิงห์	Wat Sing								0.0		
14. จ.สิงห์บุรี	Singburi								0.0	0.0	- 0.0
15. อ.อินทรบุรี	Inburi								0.0		
16. อ.บางระจัน	Bangrachan								0.0		
17. อ.พรหมบุรี	Phromburi								0.0		
18. จ.ลพบุรี	Lopburi*								0.0	0.0	- 3.3
19. อ.บ้านหมี่	Ban Mi								0.0		
20. อ.ไชยบาดาล	Chai Badan								0.0		
21. อ.ท่าวุ้ง	Tha Wung								0.0		
22. จ.สุพรรณบุรี	Suphanburi*								0.0	0.0	- 0.5
23. อ.เดิมบางนางบวช	Doembang Nangbuat								0.0		
24. อ.สามชุก	Sam Chuk								0.0		
25. อ.ศรีประจันต์	Si Prachan								0.0		
26. อ.บางปลาม้า	Bang Pla Ma								0.0		
27. อ.สองพี่น้อง	Song Phi Nong								0.0		
28. จ.อ่างทอง	Ang Thong								0.0	0.0	- 3.0

สถานีฝน	Station	วันที่และจำนวนน้ำฝนเป็นมิลลิเมตร Date and amount of rainfall in m.m. ธันวาคม December				มกราคม January			ฝนรวม ม.ม. Total m.m.	ฝนรวมตั้งแต่ 1 ม.ค. Accumulative rain-fall Since Jan.1 ฝนจริง Actual	สูง(+)ต่ำ(-)กว่าปกติ Above(+) Below(-) Normal
		27	28	29	30	31	1	2			
9.อ.โพธิ์ทอง	Pho Thong								0.0		
0.อ.ไชโย	Chaiyo								0.0		
1.อ.วิเศษไชยชาญ	Wiset Chaichan								0.0		
2.อ.ป่าโมก	Pa Mok								0.0		
3.จ.สระบุรี	Saraburi								0.0	0.0	- 1.6
4.อ.บ้านหมอ	Ban Mo								0.0		
5.อ.แก่งคอย	Kaeng Khoi	**	**	**	**	**	**	**	**		
6.อ.หนองแค	Nong Khae								0.0		
7.จ.พระนครศรีอยุธยา	Ayutthaya								0.0	0.0	- 0.1
8.อ.ท่าเรือ	Tha Rua								0.0		
9.อ.ผักไห่	Phak Hai								0.0		
0.อ.บางบาล	Bang Ban								0.0		
1.อ.บางไทร	Bang Sai								0.0		
2.อ.เสนา	Sena								0.0		
3.อ.บางปะอิน	Bang Pa-in								0.0		
4.จ.นครนายก	Nakhon Nayok								0.0	0.0	- 14.8
5.อ.บ้านนา	Ban Na								0.0		
6.อ.ปากพลี	Pak Phli								0.0		
7.จ.ปราจีนบุรี	Prachinburi*								0.0	0.0	- 5.3
8.อ.บ้านสร้าง	Ban Sang								0.0		
9.อ.ศรีมหาโพธิ์	Si Maha Pho								0.0		
0.อ.กบินทร์บุรี	Kabinburi								0.0		
1.อ.สระแก้ว	Sa Kaeo								0.0		
2.อ.วัฒนานคร	Watthana Nakhon								0.0		
3.อ.อรัญประเทศ	Aranyaprathet*								0.0	0.0	- 1.4
4.จ.ปทุมธานี	Pathum Thani								0.0	0.0	- 0.0
5.อ.ธัญบุรี	Thanyaburi								0.0		
6.จ.นนทบุรี	Nonthaburi								0.0	0.0	- 5.5
7.อ.บางบัวทอง	Bang Bua Thong								0.0		
8.จ.กาญจนบุรี	Kanchanaburi*								0.0	0.0	- 2.0
9.อ.สังขละบุรี	Sang Khlaburi	**	**	**	**	**	**	**	**		
0.อ.ทองผาภูมิ	Thong Pha Phum	**	**	**	**	**	**	**	**		
1.อ.ไทรโยค	Sai Yok	**	**	**	**	**	**	**	**		
2.กิ่ง อ.ศรีสวัสดิ์	Si Sawat	**	**	**	**	**	**	**	**		
3.อ.บ่อพลอย	Bo Phloi	**	**	**	**	**	**	**	**		
4.อ.พนมทวน	Phanom Thuan	**	**	**	**	**	**	**	**		
5.อ.ท่าม่วง	Tha Muang								0.0		
6.จ.นครปฐม	Nakhon Pathom	**	**	**	**	**	**	**	**	**	**
7.อ.นครชัยศรี	Nakhon Chai Si								0.0		
8.จ.ธนบุรี (บางกอกน้อย)	Thonburi								0.0	0.0	- 0.0

สถานีฝน	Station	วันที่และจำนวนน้ำฝนเป็นมิลลิเมตร Date and amount of rainfall in m.m. ธันวาคม December มกราคม January							ฝนรวม ม.ม. Total m.m.	ฝนรวมตั้งแต่ 1 ม.ค. Accumulative rai-fall Since Jan.1	
		27	28	29	30	31	1	2		ฝนจริง Actual	สูง(+)ต่ำ(-) กว่าปกติ Above(+) Below(-) Normal
69.อ.บางขุนเทียน	Bang Khun Thian	..	..	..	..	..	..	..	..		
70.กรมอุตุนิยมวิทยา	Bangkok*								0.0	0.0	- 7.3
71.สนามบินดอนเมือง	Don Muang*								0.0	0.0	- 6.0
72.อ.บางเขน	Bang Khen								0.0		
73.อ.มินบุรี	Minburi								0.0		
74.อ.ลาดกระบัง	Lat Krabang								0.0		
75.อุตุฯบางนา	Bang Na*								0.0		
76.จ.ฉะเชิงเทรา	Chachoengsao								0.0	0.0	- 1.3
77.อ.บ้านโพธิ์	Ban Pho								0.0		
78.จ.ราชบุรี	Ratburi								0.0	0.0	- 0.0
79.อ.บ้านโป่ง	Ban Pong								0.0		
80.อ.โพธาราม	Photharam								0.0		
81.อ.ดำเนินสดวก	Damnoen Saduak								0.0		
82.อ.ปากท่อ	Pak Tho								0.0		
83.จ.สมุทรสงคราม	Samut Songkhram								0.0	0.0	- 0.0
84.อ.บางคณที	Bang Khonthi								0.0		
85.อ.อัมพวา	Amphawa								0.0		
86.จ.สมุทรสาคร	Samut Sakhon								0.0	0.0	- 1.3
87.จ.สมุทรปราการ	Samut Prakan								0.0	0.0	- 17.5
88.อ.พระประแดง	Phrapradaeng								0.0		
89.ป้อมพระจุลฯ	Pom Phrachun*								0.0		
90.บางปู	Bang Pú*	..	..	..	..	..	..	..	..		
91.อ.บางพลี	Bang Phli								0.0		
<u>อ่าวไทยฝั่งตะวันออก</u>	<u>Gulf of Thailand East Coast</u>										
1.จ.ชลบุรี	Chonburi*								0.0	0.0	- 3.8
2.อ.พานทอง	Phan Thong								0.0		
3.อ.พนัสนิคม	Phanat Nikhom								0.0		
4.อ.บ้านบึง	Ban Bung								0.0		
5.อ.สีชัง	Si Chang*								0.0		
6.อ.ศรีราชา	Si Racha								0.0		
7.อ.สัตหีบ	Sattahip*								0.0	0.0	- 7.1
8.จ.ระยอง	Rayong								0.0	0.0	- 0.0
9.อ.บ้านค่าย	Ban Khai								0.0		
10.ต.บ้านเพ	Ban Phe*								0.0		
11.อ.แกลง	Klaeng								0.0		
12.จ.จันทบุรี	Chanthaburi*								0.0	0.0	- 13.9
13.อ.โป่งน้ำร้อน	Pong Namron								0.0		
14.อ.ท่าใหม่	Tha Mai								0.0		
15.อ.มะขาม	Makham								0.0		
16.อ.ขลุง	Khlung								0.0		

สถานีฝน	Station	วันที่และจำนวนน้ำฝนเป็นมิลลิเมตร Date and amount of rainfall in m.m. ธันวาคม December				มกราคม January			ฝนรวม มม. Total m.m.	ฝนรวมตั้งแต่ 1 ม.ค. Accumulative rain-fall Since Jan. 1 ฝนจริง Actual	สูง(+)ต่ำ(-) กว่าปกติ Above(+) Below(-) Normal
		27	28	29	30	31	1	2			
7.จ.ตราด	Trat								0.0	0.0	- 5.4
8.อ.เขาสมิง	Khao Saming								0.0		
9.อ.แหลมงอบ	Laem Ngop								0.0		
0.อ.คลองใหญ่	Khlong Yai*								0.0	0.0	- 13.1
ฝั่งอ่าวไทยฝั่งตะวันตก	Gulf of Thailand West Coast										
1.จ.เพชรบุรี	Phetburi								0.0	0.0	- 0.0
2.อ.บ้านแหลม	Ban Laem								0.0		
3.อ.ชะอำ	Cha Am								0.0		
4.จ.ประจวบคีรีขันธ์	Prachuap Khirikhan*								0.0	0.0	- 2.1
5.อ.หัวหิน	Hua Hin*								0.0	0.0	- 0.9
6.จ.ชุมพร	Chumphon*		0.7		T	T			0.7	0.0	- 14.6
7.อ.ท่าแซะ	Tha Sae								0.0		
8.อ.สวี	Sawi	6.4							6.4		
9.อ.หลังสวน	Lang Suan		6.3						6.3		
0.จ.สุราษฎร์ธานี	Bandon*	11.7	5.8		3.3	T	T		20.8	T	- 29.7
1.อ.ไชยา	Chaiya	18.5	5.5						24.0		
2.อ.พุนพิน	Phun Phin	17.2	11.8		3.1	T	T		32.1		
3.อ.บ้านนาสาร	Ban Nasan		9.5						9.5		
4.จ.นครศรีธรรมราช	Nakhon Si Thammarat*	T	37.0	0.4		15.4	3.0		55.8	3.0	- 96.6
5.อ.สิชล	Sichon		32.6						32.6		
6 ท่าศาลา	Tha Sala	..	..	..	..	..	..	..	..		
7.อ.ฉวาง	Chawang		24.3						24.3		
8.อ.ทุ่งสง	Thun Song	0.2	26.3						26.5		
9.อ.ร่อนพิบูลย์	Ron Phibun	..	..	..	..	..	..	..	..		
0.อ.ปากพนัง	Pak Phanang	27.3	12.8	T					40.1		
1.จ.พัทลุง	Phatthalung	49.9	58.9		2.6	4.6			116.0	0.0	- 58.9
2.อ.เขาไชยสน	Khao Chai Son	11.7	29.8		9.7				51.2		
3.จ.สงขลา	Songkhla*	6.1	85.8			5.4	1.1		97.3	1.1	- 61.4
4.อ.รัตภูมิ	Rattaphum	12.6	55.8						68.4		
5.อ.หาดใหญ่	Hat Yai	25.3	59.2			12.8			97.3		
6.อ.สะเดา	Sadao		28.4						28.4		
7.จ.ปัตตานี	Pattani*	7.0	45.0	T		9.0			61.0	0.0	- 40.1
8.อ.หนองจิก	Nong Chik	20.5							20.5		
9.อ.ยะหริ่ง	Yaring	8.2	13.2		2.8				24.2		
0.อ.ปะนาเระ	Panare	15.3							15.3		
1.จ.ยะลา	Yala	28.4	49.5						77.9	..	..
2.อ.เบตง	Be Tong	..	..	..	..	..	..	..	..		
3.จ.นราธิวาส	Narathiwat*	30.1	48.4						78.5	0.0	-107.0
4.อ.ยี่งอ	Yi Ngo	33.9							33.9		
5.อ.ระแงะ	Ra Ngae	22.6	72.3						94.9		

สถานีฝน	Station	วันที่และจำนวนน้ำฝนเป็นมิลลิเมตร Date and amount of rainfall in m.m. ธันวาคม December					มกราคม January		ฝนรวม ม.ม. Total m.m.	ฝนรวมตั้งแต่ 1 ม.ค. Accumulative rainfall Since Jan.1 ฝนจริง Actual	สูง(+) ต่ำ(-) กว่าปกติ Above(+) Below(-) Normal
		27	28	29	30	31	1	2			
36.อ.ตากใบ	Tak Bai	7.5	38.6						46.1		
ภาคใต้ฝั่งตะวันตก	Southern Thailand West Coast										
1.จ.ระนอง	Ranong*	6.2	0.5	..	..	..	..	..	0.7	0.0	- 8.3
2.อ.กระบุรี	Kraburi	..	..	..	..	..	..	..	..		
3.จ.พังงา	Phang Nga		16.4						16.4	0.0	- 9.7
4.อ.ตะกั่วป่า	Takua Pa		2.8						2.8		
5.อ.ท้ายเหมือง	Thai Muang		1.9						1.9		
6.อ.ตะกั่วทุ่ง	Takua Thung								0.0		
7.จ.ภูเก็ต	Phuket*	..	..	..	..	..	..	..	..		
8.สนามบินภูเก็ต	Phuket Airport*		T		3.9				3.9	0.0	- 7.7
9.อ.ถลาง	Thalang	..	..	..	..	..	..	..	..		
10.จ.กระบี่	Krabi	..	..	..	..	..	..	..	..		
11.อ.คลองท่อม	Khlong Thom		4.5						4.5		
12.จ.ตรัง	Trang	6.7	20.3						27.0		
13.สนามบินตรัง	Trang Airport*	1.6	22.8	T					24.4	0.0	- 15.1
14.อ.สิเกา	Si Kao		7.1						7.1		
15.อ.ย่านตาขาว	Yan Ta Khao		32.5						32.5		
16.อ.ปะเหลียน	Pa Lian								0.0		
17.จ.สตูล	Satun		1.2						1.2	0.0	- 7.9
18.อ.ละงู	La Ngu	0.5	10.9						11.4		

หมายเหตุ			Remark		
	ช่องว่าง	ไม่มีรายงานฝนตก		Blank	No report
	*	สถานีตรวจอากาศ		*	Synoptic Station
	T	ฝนเล็กน้อยวัดไม่ได้		T	Trace
	..	ไม่มีรายงาน		..	No report

อุณหภูมิสูงสุดและต่ำสุดประจำวันที่ ๒๗ ธันวาคม ๒๕๐๘ - ๒ มกราคม ๒๕๐๙

Daily Max. and Min. Temperature December 27, 1965 - January 2, 1966

สถานี	Station	อุณหภูมิสูงสุดและต่ำสุดเป็นองศา ซ. Max. and Min. Temperature in degree C.							สูงสุด เฉลี่ย ต่ำสุด Average Max. Min.	เฉลี่ยในสัปดาห์ Weekly Mean	ค่าปกติประจำเดือน Monthly Normal
		27	28	29	30	31	1	2			
ภาคเหนือ	Northern Part										
1.จ.เชียงราย	Chiangrai	20.0 16.6	20.2 15.6	20.0 15.7	27.8 15.0	23.3 16.3	22.5 11.1	21.0 10.4	26.0 14.3	20.2	20.0
2.อ.ฝาง	Fang	..	..	..	..	..	..	..	..	..	..

สถานี	Station	อุณหภูมิสูงสุดและต่ำสุดเป็นองศา ซ. Max. and Min. Temperature in degree C.							เฉลี่ยสูงสุดต่ำสุด Average Max. Min.	เฉลี่ยในสัปดาห์ Weekly Mean	ค่าปกติประจำเดือน Monthly Normal
		27	28	29	30	31	1	2			
แม่ฮ่องสอน	Mae Hongson	30.8 16.8	31.6 16.8	30.9 16.0	30.6 15.7	30.9 16.0	28.6 15.4	28.3 14.7	30.1 15.9	23.0	21.6
เชียงใหม่	Chiangmai	29.4 16.1	29.3 16.4	30.8 16.6	29.9 17.1	27.1 14.5	26.9 13.7	28.2 11.5	28.4 14.9	21.7	21.6
น่าน	Nan	31.7 16.6	31.8 14.9	30.9 16.1	29.3 15.5	27.9 13.1	26.9 11.4	27.3 10.5	28.1 13.9	21.4	21.7
ลำปาง	Lampang	32.6 16.8	33.3 16.3	31.3 16.6	29.6 16.6	27.7 13.6	27.9 12.2	28.1 10.6	29.5 14.2	22.0	22.0
แม่สะเรียง	Mae Sariang	32.9 16.4	32.9 16.5	32.5 16.5	31.5 17.5	30.5 16.5	29.8 14.6	29.4 12.4	31.3 16.1	23.7	22.4
แพร่	Phrae	33.1 17.2	33.3 17.0	32.0 16.3	30.3 15.4	28.8 13.3	.. 11.8	29.1 11.1	31.1 14.0	22.0	21.8
อุตรดิตถ์	Uttaradit	33.5 16.6	33.6 16.0	33.3 17.5	31.0 17.5	29.0 16.0	28.7 15.5	28.0 13.4	31.1 16.3	23.6	24.3
เขื่อนภูมิพล	Bhumibol Dam	..	..	..	..	..	..	..	..	..	..
ตาก	Tak	33.5 17.7	32.9 17.0	32.0 17.6	30.7 15.8	28.0 16.0	27.7 13.0	24.5 10.7	30.0 16.4	22.7	22.6
พิษณุโลก	Phitsanulok	33.8 20.5	33.6 20.6	33.6 16.5	32.4 20.4	29.8 17.5	29.0 15.5	29.6 16.5	31.9 18.4	25.1	24.4
แม่สอด	Mae Sot	33.4 18.7	33.6 17.7	31.3 16.0	30.4 15.3	28.5 14.5	27.5 11.0	27.6 10.0	30.3 14.7	22.4	22.8
เพชรบูรณ์	Phetchabun	34.0 18.1	34.0 16.5	32.7 16.5	31.6 14.7	29.6 16.2	28.0 12.2	29.6 10.0	31.5 14.8	23.3	22.4
ภาคตะวันออกเฉียงเหนือ	Northeastern Part										
หนองคาย	Nong Khai	30.4 16.1	30.3 16.6	29.5 16.6	27.7 16.6	27.5 12.3	25.3 12.5	26.0 9.5	28.5 14.1	21.3	..
เลย	Loei	31.7 14.6	31.3 13.9	30.6 13.8	27.8 15.1	26.8 10.4	26.7 11.1	27.7 9.6	28.9 12.7	20.8	19.9
อุดรธานี	Udon Thani	30.5 17.0	30.2 15.9	30.4 15.4	27.3 17.4	24.3 12.8	25.0 12.5	27.2 10.5	27.8 14.5	21.2	22.1
นครพนม	Nakhon Phanom	19.3	30.5 13.6	29.0 14.7	25.1 14.4	23.0 12.6	25.0 9.1	26.5 11.0	27.3 13.1	20.2	21.1
สกลนคร	Sakon Nakhon	30.7 18.2	30.1 14.6	15.2	.. ..	26.4 ..	4.1	.. ..	..	..	21.7
มุกดาหาร	Mukdahan	29.0 18.1	31.0 14.6	28.5 14.8	24.0 14.5	25.0 12.3	26.2 11.6	28.7 11.4	27.5 13.8	20.8	21.7
ขอนแก่น	Khon Kaen	31.5 18.6	31.5 18.2	31.2 17.1	28.5 18.6	25.0 12.2	26.5 8.4	28.8 14.6	29.2 14.6	21.9	22.8
ร้อยเอ็ด	Roi Et	32.0 20.5	31.7 16.5	31.2 16.3	27.8 17.4	26.4 13.5	27.8 11.2	30.0 12.8	29.6 15.4	22.5	22.9
ชัยภูมิ	Chaiyaphum	31.4 20.1	31.6 19.4	33.2 20.0	28.3 17.3	26.0 13.0	26.2 13.0	27.8 12.5	29.2 16.5	22.5	..
อุบลราชธานี	Ubon Ratchathani	32.5 18.5	31.5 17.5	31.4 18.1	28.3 18.4	27.5 14.4	28.1 12.5	30.1 14.5	29.9 16.5	23.1	23.5
สุรินทร์	Surin	32.0 17.9	15.6	31.3 16.3	27.9 17.7	26.5 10.9	27.4 9.5	29.3 10.5	29.1 13.9	21.5	23.5
นครราชสีมา	Nakhon Ratchasima	32.1 18.5	31.8 18.2	31.3 18.4	28.1 17.7	26.2 13.8	26.5 11.0	28.6 10.7	29.2 15.3	22.3	23.0
ภาคกลาง	Central Part										
นครสวรรค์	Nakhon Sawan	34.0 20.5	33.7 18.1	33.7 18.6	31.5 17.8	29.0 18.2	28.3 13.7	29.1 12.6	31.1 17.0	24.0	24.5
ลพบุรี	Lopburi	33.0 18.5	33.8 20.6	33.5 18.5	29.6 18.8	28.0 17.5	28.7 18.6	29.3 15.6	30.8 17.2	24.0	25.1
สุพรรณบุรี	Suphanburi	33.5 20.6	33.1 20.6	32.0 ..	30.5 18.5	27.5 16.5	28.4 18.6	28.3 14.6	30.3 18.3	24.3	24.3

สถานี	Station	อุณหภูมิสูงสุดและต่ำสุดเป็นองศา ซ. Max. and Min. Temperature in degree C.							เฉลี่ยสูงสุดต่ำสุด Average Max. Min.	เฉลี่ยในสัปดาห์ Weekly Mean	ค่าปรกติ Mon Norm
		27	28	29	30	31	1	2			
4. จ.ปราจีนบุรี	Prachinburi	33.0 19.5	33.0 21.4	32.7 20.6	30.0 21.1	28.0 18.6	28.7 18.4	28.5 15.2	30.8 18.8	24.8	24.
5. จ.กาญจนบุรี	Kanchanaburi	33.3 19.2	32.3 18.6	33.0 19.5	30.8 18.8	28.3 19.4	28.2 12.3	28.5 11.0	30.8 18.8	23.0	24.
6. สนามบินดอนเมือง	Don Muang	33.5 22.7	33.0 21.7	33.5 22.3	31.4 21.2	28.3 18.0	29.5 17.2	29.4 16.3	31.1 18.8	25.5	25.
7. กรมอุตุนิยมวิทยา	Bangkok	32.7 22.6	33.8 22.5	33.7 22.5	31.0 21.8	29.4 19.0	29.6 17.0	30.6 16.0	31.4 20.3	26.9	25.
8. อ.อรัญประเทศ	Aranyaprathet	32.5 22.1	32.8 22.0	32.1 21.8	30.4 20.5	28.3 18.5	28.0 16.1	29.5 15.8	30.6 19.5	25.1	..
9. อุตุฯบางนา	Bang Na	32.5 21.8	32.4 20.0	32.1 19.1	30.4 19.8	27.2 16.4	28.0 15.8	28.4 12.7	30.5 17.7	24.1	24.
ฝั่งไทยฝั่งตะวันออก Gulf of Thailand East Coast											
1. ป้อมพระจุลฯ	Pom Phrachun	30.0 23.7	31.6 21.6	31.8 21.0	30.3 23.0	30.1 21.8	28.8 21.8	28.0 18.5	30.2 21.8	25.9	..
2. จ.ชลบุรี	Chonburi	33.0 22.8	32.0 22.6	33.0 21.4	31.7 22.5	28.1 18.6	28.1 18.1	30.0 17.3	31.3 20.3	25.7	25.
3. อ.สีชัง	Si Chang.	31.4 22.3	32.8 22.0	32.1 23.1	30.0 22.2	28.4 19.6	29.1 20.2	28.3 21.8	30.4 21.7	26.1	..
4. อ.สัตหีบ	Sattahip	37.1 24.3	36.7 22.5	37.1 22.0	33.5 22.3	33.0 20.8	33.6 18.3	31.4 18.0	34.3 21.4	27.9	27.
5. จ.ระยอง	Rayong	..	..	..	..	..	..	..	..	..	..
6. อ.บ้านเพ	Ban Phe	..	..	..	..	..	..	..	..	..	..
7. จ.จันทบุรี	Chanthaburi	32.5 24.0	32.5 21.5	32.5 20.1	30.0 20.1	27.4 18.9	29.0 18.4	30.0 17.4	30.7 20.1	26.4	25.4
8. อ.แหลมงอบ	Laem Ngop	32.8 20.5	32.5 21.0	.. 21.0	.. ..	.. ..	.. ..	.. ..	.. ..	..	..
9. อ.คลองใหญ่	Khlong Yai	32.4 19.8	34.1 22.2	.. 18.0	.. ..	.. ..	.. ..	.. ..	.. ..	..	..
ฝั่งไทยฝั่งตะวันตก Gulf of Thailand West Coast											
1. อ.หัวหิน	Hua Hin	30.3 22.3	30.0 21.8	30.3 22.4	28.5 21.7	26.8 21.5	27.4 19.0	27.7 17.0	28.8 20.8	24.8	25.2
2. จ.ประจวบคีรีขันธ์	Prachuap Khirikhan	30.4 21.0	30.2 20.4	30.7 20.4	29.7 20.4	27.4 21.4	27.7 22.0	27.7 19.8	29.1 20.8	24.6	24.7
3. จ.ชุมพร	Chumphon	29.8 22.8	30.2 21.7	30.0 22.2	30.0 21.4	28.8 21.4	28.1 20.3	28.8 17.6	29.3 21.0	25.1	24.6
4. จ.สุราษฎร์ธานี	Bandon	31.1 21.0	29.8 21.6	30.2 22.1	31.0 21.1	28.6 22.2	28.7 23.5	29.3 20.9	29.8 21.9	25.8	25.6
5. จ.นครศรีธรรมราช	Nakhon Si Thammarat	31.0 23.4	29.4 23.0	30.6 22.0	31.3 22.0	30.6 21.6	30.0 21.6	29.7 21.0	30.4 22.1	26.3	25.7
6. จ.สงขลา	Songkhla	33.3 25.0	26.1 23.4	29.4 22.5	29.0 24.5	30.2 26.1	30.3 23.5	30.0 25.1	29.9 24.3	27.1	26.5
7. จ.ปัตตานี	Pattani	30.2 23.0	29.0 22.5	29.2 23.4	.. 23.2	30.2 ..	29.5 22.5	.. 22.0	29.6 22.9	26.3	..
8. จ.นราธิวาส	Narathiwat	29.6 23.3	27.6 23.5	.. 22.0	.. ..	.. ..	.. ..	.. 22.1	.. ..	..	25.7
ภาคใต้ฝั่งตะวันตก Southern Thailand West Coast											
1. จ.ระนอง	Ranong	31.0 21.0	31.8 20.5	32.0 21.5	32.0 20.2	31.0 20.9	30.5 22.2	31.0 20.0	31.3 20.9	26.1	25.1
2. จ.ภูเก็ต	Phuket	31.2 21.5	30.1 21.8	30.0 22.4	31.2 24.1	31.6 22.7	31.0 23.2	30.0 23.7	31.0 22.8	26.9	26.5
3. จ.ตรัง	Trang	31.5 24.5	28.1 23.4	31.7 22.7	32.0 22.2	30.7 23.0	31.1 23.7	30.0 21.5	30.0 23.1	27.0	26.4

แก้ไขเพิ่มเติมรายงานอากาศประจำสัปดาห์ฉบับที่ 52/1968 เนื่องจากได้รับรายงานภายหลัง

Correction in weekly weather report No. 52/1968 for late report rainfall data

สถานีฝน	Station	วันที่และจำนวนน้ำฝนเป็นมิลลิเมตร Date and amount of rainfall in m.m. ธันวาคม December 20	21	22	23	24	25	26	ฝนรวม มม. Total m.m.	ฝนรวมตั้งแต่ 1 ม.ค. Accumulative rain-fall Since Jan.1 ฝนจริง Actual	สูง(+)ต่ำ(-)กว่าปกติ Above(+) Below(-) Normal
อ่าวไทย ฝั่งตะวันออก	Gulf of Thailand, West Coast										
7. ส. ท่าแซะ	Tha Sae						1.9		186.0		
8. ส. ทุ่งสง	Thung Song							2.2	43.1		
9. ส. เขาไชยสน	Khao Chai Son							4.2	61.2		
14. ส. รัตตภูมิ	Rattaphum						7.5	13.8	67.6		
15. ส. ยะหริ่ง	Yaring						2.1	33.0	180.3		
20. ส. ปาน่าเระ	Panarae							0.5	111.2		
23. จ. นราธิวาส	Narathiwat*							16.3	75.9	3542.0	+972.3
24. ส. ยี่งอ	Yi Ngo							35.0	61.1		
26. ส. ระแงะ	Ra Ngae							13.2	83.3		

พิมพ์ที่ ร.พ. กรมอุตุนิยมวิทยา สำนักนายกรัฐมนตรี
บางกะปิ พระนคร
นาวาโท ธำรง กิติสิน ผู้พิมพ์ผู้โฆษณา 2508

กรมอุตุนิยมวิทยา สำนักนายกรัฐมนตรี

รายงานอากาศประจำสัปดาห์ ระหว่างวันที่ ๓ ถึง ๙ มกราคม ๒๕๐๙

และ

การคาดหมายลักษณะอากาศ ระหว่างวันที่ ๑๐ ถึง ๑๖ มกราคม ๒๕๐๙

ฉบับที่ ๒ / ๒๕๐๙

พลเรือโท สนิธ เวสารัชชนันท์

อธิบดีกรมอุตุนิยมวิทยา

METEOROLOGICAL DEPARTMENT
OFFICE OF THE PRIME MINISTER

BANGKOK THAILAND

WEEKLY WEATHER REPORT

DURING THE PERIOD JANUARY 3 — 9, 1966

AND

WEATHER OUTLOOK

DURING JANUARY 10 — 16, 1966

No. 2 / 1966

Sanit Vesa — rajananda

Vice Admiral, Director General

การคาดหมายลักษณะอากาศใน ๗ วันข้างหน้า
ตั้งแต่วันที่ ๑๐ - ๑๖ มกราคม ๒๕๐๙

ลักษณะทั่วไป

คาดว่าลมมรสุมตะวันออกเฉียงเหนือจะมีกำลังแรงขึ้นในระยะครึ่งหลังของสัปดาห์ ซึ่งจะทำให้อุณหภูมิในประเทศไทยลดลงเกือบทั่วไป

ภาคเหนือ ภาคตะวันออกเฉียงเหนือ	อากาศโปร่งและเย็น ระดับอุณหภูมิจะลดลงในระยะครึ่งหลังของสัปดาห์
ภาคกลาง อ่าวไทย ฝั่งตะวันออก	อากาศโปร่ง อุณหภูมิจะลดลงในระยะครึ่งหลังของสัปดาห์
อ่าวไทย ฝั่งตะวันตก	ตลอดสัปดาห์มีฝนเกือบทั่วไปทางตอนใต้ของภาค นอกนั้นอากาศโปร่งเป็นส่วนมาก
ภาคใต้ ฝั่งตะวันตก	ตลอดสัปดาห์มีฝนหรือฝนฟ้าคะนองเป็นบางแห่ง
พระนคร และ ธนบุรี	อากาศโปร่ง อุณหภูมิจะลดลงในระยะครึ่งหลังของสัปดาห์

กรมอุตุนิยมวิทยา
๑๐ / ๑ /๒๕๐๙

Weather Outlook for the next seven days
From January 10 - 16, 1966

General Situation

The northeast monsoon is expected to be active in the second half of the week which will reduce the temperatures in most parts.

Northern Part: Northeastern Part:	Fair and cool, decrease in temperatures in the second half of the week.
Central Part: Gulf of Thailand, East Coast:	Fair, decrease in temperatures in the second half of the week.
Gulf of Thailand, West Coast:	Throughout the week, almost widespread rains in the southern portion while fair elsewhere.
Southern Thailand, West Coast:	Isolated showers or thundershowers throughout the week.
Bangkok and Thonburi:	Fair, decrease in temperatures in the second half of the week.

Meteorological Department
10 / 1 / 1966

สรุปลักษณะอากาศทั่วไปในรอบสัปดาห์
ระหว่างวันที่ ๓ - ๙ มกราคม ๒๕๐๙

๑. ในระหว่างสัปดาห์ ปรากฏว่าบริเวณความกดอากาศสูงจากประเทศจีนที่แผ่ปกคลุมถึงประเทศไทยได้มีกำลังค่อนข้างอ่อน จึงทำให้อุณหภูมิอากาศในประเทศไทยสูงขึ้นโดยทั่วไป

๒. ตลอดสัปดาห์ อากาศแห้ง และอุ่นขึ้นโดยทั่วไปในบริเวณตั้งแต่เหนือลำไยขึ้นไป ส่วนในภาคใต้ปรากฏว่ามีฝนเล็กน้อยถึงปานกลางเป็นแห่ง ๆ ในบริเวณตอนใต้ของภาค

๓. ในระหว่างสัปดาห์ อุณหภูมิที่ได้ลดลงต่ำที่สุดในภาคต่าง ๆ ของประเทศไทยปรากฏดังนี้

ภาคเหนือ	๙.๐ ซ.	ที่	จ.เพ็ชรบูรณ์	เมื่อวันที่ ๓ ม.ค.
ภาคตะวันออกเฉียงเหนือ	๙.๐ ซ.	ที่	จ.เลย	" ๓ "
ภาคกลาง	๑๐.๙ ซ.	ที่	จ.กาญจนบุรี	" ๓ "
อ่าวไทย ฝั่งตะวันออก	๑๕.๐ ซ.	ที่	จ.จันทบุรี	" ๓ "
อ่าวไทย ฝั่งตะวันตก	๑๕.๖ ซ.	ที่	จ.ประจวบคีรีขันธ์	" ๓ "
ภาคใต้ ฝั่งตะวันตก	๑๘.๕ ซ.	ที่	จ.ระนอง	" ๓ "

กรมอุตุนิยมวิทยา
๑๐ / ๑ /๒๕๐๙

General Situation

Period January 3 - 9, 1966

1. During the week, the anticyclone in China, extending to Thailand, was rather weak which caused warmer weather over Thailand.

2. Dry and warmer over the Upper Thailand throughout the week. Scattered light to moderate rains occurred in the southern portion of the Southern Thailand.

3. During the week, the lowest temperature in the various parts of Thailand were as follows:-

Northern Part	9.0 C.	at	Phetchabun	on Jan.3.
Northeastern Part	9.0 C.	at	Loei	" " 3.
Central Part	10.9 C.	at	Kanchanaburi	" " 3.
Gulf of Thailand, East Coast	15.0 C.	at	Chanthaburi	" " 3.
Gulf of Thailand, West Coast	15.6 C.	at	PrachuapKhiriKham	" 3.
SouthernThailand, West Coast	18.5 C.	at	Ranong	" " 3.

Meteorological Department
10 / 1 / 1966

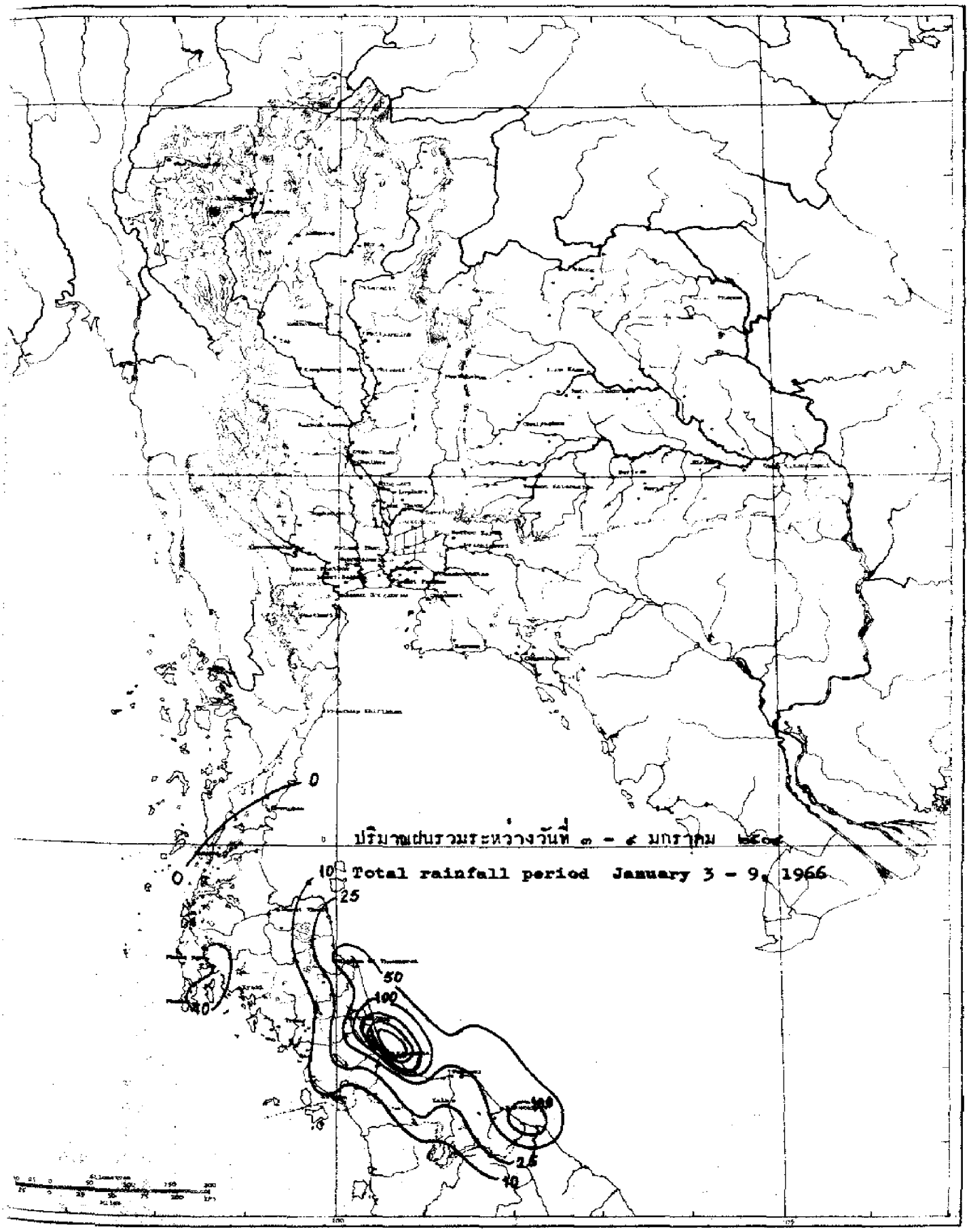
ปริมาณฝนรวมระหว่างวันที่ ๓ - ๙ มกราคม ๒๕๐๙
Total rainfall period January 3 - 9, 1966
0
0
10
25
50
100
10
25
10

ลลาฉีฝน	Station	วันที่และจำนวนน้ำฝนเป็นมิลลิเมตร Date and amount of rainfall in m.m. มกราคม January							ฝนรวม ม.ม. Total m.m.	ฝนรวมตั้งแต่ 1 ... Accumulative ... -fall Since Ja...	
		3	4	5	6	7	8	9		ฝนจริง Actual	สูง(+)ต่ำ กว่าป... Above Below Norm
ภาคเหนือ	Northern Part										
1.จ.เชียงราย	Chiangrai*					0.2			0.2	0.2	- 5,
2.อ.แม่สาย	Mae Sai	..	..	..	..	..	..	..	..		
3.อ.เชียงแสน	Chiangsaen								0.0		
4.อ.เชียงของ	Chiangkhong								0.0		
5.อ.แม่จัน	Mae Chan								0.0		
6.อ.แม่สรวย	Mae Sruai								0.0		
7.อ.เทิง	Thoeng								0.0		
8.อ.เชียงคำ	Chiangkham								0.0		
9.อ.พาน	Phan								0.0		
10.อ.เวียงป่าเป้า	Wing Pa Pao								0.0		
11.อ.พะเยา	Phayao								0.0		
12.จ.แม่ฮ่องสอน	Mae Hongson*								0.0	0.0	- 3,
13.อ.ปาย	Pai								0.0		
14.อ.ขุนยวม	Khun Yaum								0.0		
15.อ.แม่สะเรียง	Mae Sariang*								0.0	0.0	- 0,
16.จ.เชียงใหม่	Chiangmai*								0.0	0.0	- 0,
17.อ.ฝาง	Fang								0.0		
18.อ.เชียงดาว	Chiangdao	..	..	..	..	..	..	..	..		
19.อ.แม่แตง	Mae Taeng								0.0		
20.อ.แม่ริม	Mae Rim								0.0		
21.อ.สันทราย	San Sai								0.0		
22.อ.ดอยสะเก็ด	Doi Saket								0.0		
23.อ.สันกำแพง	San Kamphaeng								0.0		
24.อ.หางดง	Hang Dong								0.0		
25.อ.สารภี	Saraphi								0.0		
26.อ.สันป่าตอง	San Pa Tong								0.0		
27.อ.จอมทอง	Chom Thong								0.0		
28.อ.ฮอด	Hot								0.0		
29.จ.ลำพูน	Lamphun								0.0		
30.อ.ป่าซาง	Pasang								0.0		
31.จ.ลำปาง	Lampang*								0.0	0.0	- 0,
32.อ.งาว	Ngao								0.0		
33.อ.แจ้ห่ม	Chae Hom								0.0		
34.อ.เกาะคา	Ko Kha								0.0		
35.อ.สบปราบ	Sop Prap								0.0		
36.อ.เถิน	Thoen								0.0		
37.จ.แพร่	Phrae Airport*								0.0	0.0	- 0,
38.อ.สูงเม่น	Sung Men								0.0		
39.จ.น่าน	Nan*								0.0	0.0	- 3,

สถานีฝน	Station	วันที่และจำนวนน้ำฝนเป็นมิลลิเมตร Date and amount of rainfall in m.m. มกราคม January							ฝนรวม มม. Total m.m.	ฝนรวมตั้งแต่ 1 ม.ค. Accumulative rain-fall Since Jan. 1	
		3	4	5	6	7	8	9		ฝนจริง Actual	สูง(+)ต่ำ(-) กว่าปกติ Above(+) Below(-) Normal
0.อ.ทุ่งช้าง	Thung Chang	**	**	**	**	**	**	**	**		
1.อ.ปัว	Pua								0.0		
2.อ.นาน้อย	Na Noi								0.0		
3.จ.อุตรดิตถ์	Uttaradit*								0.0	0.0	- 1.8
4.อ.ลับแล	Lap Lae								0.0		
5.อ.น้ำปาด	Nam Pat								0.0		
6.จ.ตาก	Tak	**	**	**	**	**	**	**	**		
7.เขื่อนภูมิพล	Bhumibol Dam*	**	**	**	**	**	**	**	**		
8.อ.บ้านตาก	Ban Tak								0.0		
9.สนามบินตาก	Tak Airport*								0.0	0.0	- 1.3
0.อ.แม่สอด	Mae Sot*								0.0	0.0	- 0.1
1.จ.สุโขทัย	Sukhothai								0.0	0.0	- 0.0
2.อ.สวรรคโลก	Sawankhalok								0.0		
3.อ.กงไกรลาศ	Kongkrailat	**	**	**	**	**	**	**	**		
4.อ.ศรีสำโรง	Si Samrong	**	**	**	**	**	**	**	**		
5.จ.พิษณุโลก	Phitsanulok*								0.0	0.0	- 3.4
6.อ.พรหมพิราม	Phrom Phiram								0.0		
7.อ.วังทอง	Wang Thong								0.0		
8.อ.บางกระทุ่ม	Bang Kratum								0.0		
9.จ.กำแพงเพชร	Kamphaeng Phet								0.0	0.0	- 0.0
0.อ.คลองขลุง	Khlong Khlung								0.0		
1.อ.ขานุวรลักษบุรี	Khanu Woralakburi								0.0		
2.จ.พิจิตร	Phichit								0.0	0.0	- 0.1
3.อ.ตะพานหิน	Taphanhin								0.0		
4.อ.บางมูลนาก	Bang Munnak								0.0		
5.จ.เพชรบูรณ์	Phetchabun*								0.0	0.0	- 8.1
6.อ.หล่มเก่า	Lom Kao								0.0		
7.อ.หล่มสัก	Lom Sak								0.0		
8.อ.ชนแดน	Chon Daen								0.0		
9.อ.วิเชียรบุรี	Wichianburi								0.0		
ภาคตะวันออกเฉียงเหนือ	Northeastern Part										
1.จ.เลย	Loei*								0.0	0.0	- 1.9
2.อ.เชียงคาน	Chiangkhan								0.0		
3.อ.ท่าลี่	Tha Li								0.0		
4.อ.ด่านซ้าย	Dan Sai								0.0		
5.อ.วังสะพุง	Wang Saphung								0.0		
6.จ.หนองคาย	Nong Khai*								0.0	0.0	- 0.0
7.อ.บึงกาฬ	Bung Kan								0.0		
8.อ.โพนพิสัย	Phon Phisai								0.0		
9.อ.ท่าบ่อ	Tha Bo								0.0		

สถานีฝน	Station	วันที่และจำนวนน้ำฝนเป็นมิลลิเมตร Date and amount of rainfall in m.m. มกราคม January 3	4	5	6	7	8	9	ฝนรวม มม. Total m.m.	ฝนรวมตั้งแต่ 1 ม.ค. Accumulative rai-fall Since Jan.1 ฝนจริง Actual	สูง(+)ต่ำ(-)กว่าปกติ Above(+) Below(-) Normal
10.จ.อุดรธานี	Udon Thani*								0.0	0.0	- 1.1
11.อ.บ้านผือ	Ban Phu								0.0		
12.อ.เพ็ญ	Phen	**	**	**	**	**	**	**	**		
13.อ.หนองหาร	Nong Han	**	**	**	**	**	**	**	**		
14.อ.หนองบัวลำภู	Nong Bua Lamphu								0.0		
15.จ.สกลนคร	Sakon Nakhon*								0.0	0.0	- 1.8
16.อ.วานรนิวาส	Wanon Niwat								0.0		
17.อ.ส่วางแดนดิน	Sawang Daen Din								0.0		
18.อ.พรรณานิคม	Phanna Nikhom								0.0		
19.จ.นครพนม	Nakhon Phanom*								0.0	0.0	- 0.0
20.อ.บ้านแพง	Ban Phaeng								0.0		
21.อ.ท่าอุเทน	Tha Uten								0.0		
22.อ.นาแก	Na Kae								0.0		
23.อ.ธาตุพนม	That Phanom								0.0		
24.อ.มุกดาหาร	Mukdahan*								0.0	0.0	- 0.5
25.จ.ชัยภูมิ	Chaiyaphum*								0.0	0.0	- 0.0
26.อ.ภูเขียว	Phu Khieo								0.0		
27.อ.เกษตรสมบูรณ์	Kaset Sombun								0.0		
28.อ.คอนสวรรค์	Khon Sawan								0.0		
29.อ.จตุรัส	Chaturat								0.0		
30.อ.บำเหน็จณรงค์	Bamnet Narong								0.0		
31.จ.ขอนแก่น	Khon Kaen*								0.0	0.0	- 3.2
32.อ.น้ำพอง	Nam Phong								0.0		
33.อ.ภูเวียง	Phu Wiang								0.0		
34.อ.ชุมแพ	Chum Phae								0.0		
35.อ.มัญจาคีรี	Mancha Khiri								0.0		
36.อ.ชนบท	Chonnabot								0.0		
37.อ.บ้านไผ่	Ban Phai								0.0		
38.อ.พล	Phon								0.0		
39.จ.มหาสารคาม	Maha Sarakham								0.0	0.0	- 0.0
40.อ.โกสุมพิสัย	Kosum Phisai								0.0		
41.อ.บรบือ	Borabu								0.0		
42.อ.พยัคฆภูมิพิสัย	Phayakphum Phisai								0.0		
43.จ.กาฬสินธุ์	Kalasin								0.0	0.0	- 0.0
44.อ.สหัสขันธ์	Sahatkhan								0.0		
45.อ.ยางตลาด	Yang Talat								0.0		
46.อ.กันทรวิชัย	Kanthara Wichai								0.0		
47.อ.กมลาไสย	Kamalasai								0.0		
48.จ.ร้อยเอ็ด	Roi Et*								0.0	0.0	- 0.0
49.อ.โพนทอง	Phon Thong								0.0		

สถานีฝน	Station	วันที่และจำนวนน้ำฝนเป็นมิลลิเมตร Date and amount of rainfall in m.m. มกราคม January							ฝนรวม มม. Total m.m.	ฝนรวมตั้งแต่ 1 ม.ค. Accumulative rain-fall Since Jan. 1	
		3	4	5	6	7	8	9		ฝนจริง Actual	สูง(+)ต่ำ(-)กว่าปกติ Above(+) Below(-) Normal
อ.อ.ธวัชบุรี	Thawatburi								0.0		
อ.อ.อาจสามารถ	At Samat								0.0		
อ.อ.เสลภูมิ	Selaphum								0.0		
อ.อ.จตุรพักตรพิมาน	Chaturaphak Phiman								0.0		
อ.อ.เกษตรวิสัย	Kaset Wisai								0.0		
อ.อ.พนมไพร	Phanom Phrai	**	**	**	**	**	**	**	**		
อ.อ.สุวรรณภูมิ	Suwannaphum								0.0		
จ.นครราชสีมา	Nakhon Ratchasima*								0.0	0.0	- 1.0
อ.อ.บัวใหญ่	Bua Yai								0.0		
อ.อ.คง	Khong								0.0		
อ.อ.ด่านขุนทด	Dan Khunthot								0.0		
อ.อ.โนนไทย	Non Thai								0.0		
อ.อ.โนนสูง	Non Sung								0.0		
อ.อ.พิมาย	Phimai								0.0		
อ.อ.ปากช่อง	Pak Chong	**	**	**	**	**	**	**	**		
อ.อ.สีคิ้ว	Si Khiu								0.0		
อ.อ.สูงเนิน	Sung Noen								0.0		
อ.อ.จักราช	Chakkarat								0.0		
อ.อ.ปักธงชัย	Pak Thong Chai								0.0		
อ.อ.โชคชัย	Chok Chai								0.0		
อ.อ.ครบุรี	Khonburi								0.0		
จ.บุรีรัมย์	Burirum								0.0	0.0	- 0.0
อ.อ.พุทไธสง	Phutthai Song								0.0		
อ.อ.สตึก	Satuk								0.0		
อ.อ.ลำปลายมาศ	Lam Plai Mat								0.0		
อ.อ.นางรอง	Nang Rong								0.0		
อ.อ.ประโคนชัย	Prakhon Chai								0.0		
จ.สุรินทร์	Surin*								0.0	0.0	- 0.0
อ.อ.ท่าตูม	Tha Tum								0.0		
อ.อ.รัตนบุรี	Rattanaburi								0.0		
อ.อ.ศรีขรภูมิ	Si Khoraphum								0.0		
อ.อ.ปราสาท	Prasat								0.0		
อ.อ.สังขะ	Sangkha								0.0		
จ.ศรีสะเกษ	Sisaket								0.0	0.0	- 0.3
อ.อ.ราษีไศล	Rasisalai								0.0		
อ.อ.อุทุมพรพิสัย	Uthumphon Phisai								0.0		
อ.อ.กันทรารมย์	Kanthararom								0.0		
อ.อ.ขุขันธ์	Khukhan								0.0		
อ.อ.กันทราลักษณ์	Kantharalak								0.0		
จ.อุบลราชธานี	Ubon Ratchathani*								0.0	0.0	- 1.6

สถานีฝน	Station	วันที่และจำนวนน้ำฝนเป็นมิลลิเมตร Date and amount of rainfall in m.m. มกราคม January 3	4	5	6	7	8	9	ฝนรวม มม. Total m.m.	ฝนรวมตั้งแต่ 1 ม.ค. Accumulative rain-fall Since Jan.1 ฝนจริง Actual	สูง(+)ต่ำ(-)กว่าปกติ Above(+) Below(-) Normal
90.อ.ชานุมาน	Chanuman	**	**	**	**	**	**	**	**		
91.อ.เขมราฐ	Khemmarat								0.0		
92.อ.อำนาจเจริญ	Amnat Charoen								0.0		
93.อ.ยะโสธร	Yasothon								0.0		
94.อ.คำเขื่อนแก้ว	Kham Khuan Kaeo								0.0		
95.อ.ตระการพืชผล	Trakan Phut Phon								0.0		
96.อ.มหาชนะชัย	Maha Chana Chai								0.0		
97.อ.เขื่องใน	Khuang Nai								0.0		
98.อ.โขงเจียม	Khong Chiam								0.0		
99.อ.พิบูลมังสาหาร	Phibun Mangsahan								0.0		
100.อ.เดชอุดม	Det Udom								0.0		
<u>ภาคกลาง</u>	<u>Central Part</u>										
1.จ.นครสวรรค์	Nakhon Sawan*								0.0	0.0	- 1.0
2.อ.บรรพตพิสัย	Banphot Phisai								0.0		
3.อ.ลาดยาว	Lat Yao								0.0		
4.อ.ชุมแสง	Chumsaeng								0.0		
5.อ.พยุหคีรี	Phayuha Khiri								0.0		
6.จ.อุทัยธานี	Uthai Thani								0.0	0.0	- 0.0
7.อ.หนองฉาง	Nong Chang								0.0		
8.อ.ทับทัน	Thab Than								0.0		
9.อ.หนองขาหย่าง	Nong Kha Yang								0.0		
10.อ.บ้านไร่	Ban Rai								0.0		
11.จ.ชัยนาท	Chainat								0.0	0.0	- 1.1
12.อ.มโนรมย์	Manorom								0.0		
13.อ.วัดสิงห์	Wat Sing								0.0		
14.จ.สิงห์บุรี	Singburi								0.0	0.0	- 0.0
15.อ.อินทรบุรี	Inburi								0.0		
16.อ.บางระจัน	Bangrachan								0.0		
17.อ.พรหมบุรี	Phromburi								0.0		
18.จ.ลพบุรี	Lopburi*								0.0	0.0	- 3.3
19.อ.บ้านหมี่	Ban Mi								0.0		
20.อ.ไชยบาดาล	Chai Badan								0.0		
21.อ.ท่าวุ้ง	Tha Wung								0.0		
22.จ.สุพรรณบุรี	Suphanburi*								0.0	0.0	- 0.6
23.อ.เดิมบางนางบวช	Doembang Nangbuat								0.0		
24.อ.สามชุก	Sam Chuk								0.0		
25.อ.ศรีประจันต์	Si Prachan								0.0		
26.อ.บางปลาม้า	Bang Pla Ma								0.0		
27.อ.ดอนเจดีย์	Don Chedi								0.0		
28.จ.อ่างทอง	Ang Thong								0.0	0.0	- 7.9

สถานีฝน	Station	วันที่และจำนวนน้ำฝนเป็นมิลลิเมตร Date and amount of rainfall in m.m. มกราคม January 3	4	5	6	7	8	9	ฝนรวม มม. Total m.m.	ฝนรวมตั้งแต่ 1 ม.ค. Accumulative rain-fall Since Jan. 1 ฝนจริง Actual	สูง(+)ต่ำ(-) กว่าปกติ Above(+) Below(-) Normal
.อ.โพธิ์ทอง	Pho Thong								0.0		
.อ.ไชโย	Chaiyo								0.0		
.อ.วิเศษไชยชาญ	Wiset Chaichan								0.0		
.อ.ป่าโมก	Pa Mok								0.0		
.จ.สระบุรี	Saraburi								0.0	0.0	- 2.6
.อ.บ้านหมอ	Ban Mo								0.0		
.อ.แก่งคอย	Kaeng Khoi	..	..	..	..	..	..	..	..		
.อ.หนองแค	Nong Khae								0.0		
.จ.พระนครศรีอยุธยา	Ayutthaya								0.0	0.0	- 3.6
.อ.ท่าเรือ	Tha Rua								0.0		
.อ.ผักไห่	Phak Hai								0.0		
.อ.บางบาล	Bang Ban								0.0		
.อ.บางไทร	Bang Sai								0.0		
.อ.เสนา	Sena								0.0		
.อ.บางปะอิน	Bang Pa-in								0.0		
.จ.นครนายก	Nakhon Nayok								0.0	0.0	- 14.8
.อ.บ้านนา	Ban Na								0.0		
.อ.ปากพลี	Pak Phli								0.0		
.จ.ปราจีนบุรี	Prachinburi*								0.0	0.0	- 6.0
.อ.บ้านสร้าง	Ban Sang								0.0		
.อ.ศรีมหาโพธิ์	Si Maha Pho								0.0		
.อ.กบินทร์บุรี	Kabinburi								0.0		
.อ.สระแก้ว	Sa Kaeo								0.0		
.อ.วัฒนานคร	Watthana Nakhon								0.0		
.อ.อรัญประเทศ	Aranyaprathet*								0.0	0.0	- 1.8
.จ.ปทุมธานี	Pathum Thani								0.0	0.0	- 1.1
.อ.ธัญบุรี	Thanyaburi								0.0		
.จ.นนทบุรี	Nonthaburi								0.0	0.0	- 5.5
.อ.บางบัวทอง	Bang Bua Thong								0.0		
.จ.กาญจนบุรี	Kanchanaburi*								0.0	0.0	- 4.0
.อ.สังขละบุรี	Sang Khlaburi								0.0		
.อ.ทองผาภูมิ	Thong Pha Phum	..	..	..	..	..	..	..	..		
.อ.ไทรโยค	Sai Yok	..	..	..	..	..	..	..	..		
.อ.ศรีสวัสดิ์	Si Sawat	..	..	..	..	..	..	..	..		
.อ.บ่อพลอย	Bo Phloi	..	..	..	..	..	..	..	..		
.อ.พนมทวน	Phanom Thuan	..	..	..	..	..	..	..	..		
.อ.ท่าม่วง	Tha Muang								0.0		
.จ.นครปฐม	Nakhon Pathom								0.0	0.0	- 0.0
.อ.นครชัยศรี	Nakhon Chai Si								0.0		
.จ.ธนบุรี (บางกอกน้อย)	Thonburi								0.0	0.0	- 0.0

สถานีฝน	Station	วันที่และจำนวนน้ำฝนเป็นมิลลิเมตร Date and amount of rainfall in m.m. มกราคม January 3	4	5	6	7	8	9	ฝนรวม มม. Total m.m.	ฝนรวมตั้งแต่ 1 ม.ค. Accumulative rain-fall Since Jan.1 ฝนจริง Actual	สูง(+) ต่ำ(-) กว่าปกติ Above(+) Below(-) Normal
69. อ.บางขุนเทียน	Bang Khun Thian	**	**	**	**	**	**	**	**		
70. กรมอุตุนิยมวิทยา	Bangkok*								0.0	0.0	- 8.5
71. สนามบินดอนเมือง	Don Muang*								0.0	0.0	- 6.5
72. อ.บางเขน	Bang Khen								0.0		
73. อ.มีนบุรี	Minburi								0.0		
74. อ.ลาดกระบัง	Lat Krabang								0.0		
75. อุตุฯบางนา	Bang Na*								0.0		
76. จ.ฉะเชิงเทรา	Chachoengsao								0.0	0.0	- 4.7
77. อ.บ้านโพธิ์	Ban Pho								0.0		
78. จ.ราชบุรี	Ratburi								0.0	0.0	- 0.3
79. อ.บ้านโป่ง	Ban Pong								0.0		
80. อ.โพธาราม	Photharam								0.0		
81. อ.ดำเนินสดวก	Damnoen Saduak								0.0		
82. อ.ปากท่อ	Pak Tho								0.0		
83. จ.สมุทรสงคราม	Samut Songkhram								0.0	0.0	- 0.8
84. อ.บางคนที	Bang Khonthi								0.0		
85. อ.อัมพวา	Amphawa								0.0		
86. จ.สมุทรสาคร	Samut Sakhon								0.0	0.0	- 1.3
87. จ.สมุทรปราการ	Samut Prakan								0.0	0.0	- 17.5
88. อ.พระประแดง	Phrapradaeng								0.0		
89. ป้อมพระจุลฯ	Pom Phrachun*								0.0		
90. บางปู	Bang Pu*								0.0		
91. อ.บางพลี	Bang Phli								0.0		
<u>อ่าวไทยฝั่งตะวันออก</u>	<u>Gulf of Thailand East Coast</u>										
1. จ.ชลบุรี	Chonburi*								0.0	0.0	- 6.2
2. อ.พานทอง	Phan Thong								0.0		
3. อ.พนัสนิคม	Phanat Nikhom								0.0		
4. อ.บ้านบึง	Ban Bung								0.0		
5. อ.สีชัง	Si Chang*								0.0		
6. อ.ศรีราชา	Si Racha								0.0		
7. อ.สัตหีบ	Sattahip*								0.0	0.0	- 7.6
8. จ.ระยอง	Rayong								0.0	0.0	- 0.0
9. อ.บ้านค่าย	Ban Khai								0.0		
10. อ.บ้านเพ	Ban Phe*								0.0		
11. อ.แกลง	Klaeng								0.0		
12. จ.จันทบุรี	Chanthaburi*								0.0	0.0	- 27.5
13. อ.โป่งน้ำร้อน	Pong Namron								0.0		
14. อ.ท่าใหม่	Tha Mai								0.0		
15. อ.มะขาม	Makham								0.0		
16. อ.ขลุง	Khlung								0.0		

สถานีฝน	Station	วันที่และจำนวนน้ำฝนเป็นมิลลิเมตร Date and amount of rainfall in m.m. มกราคม January 3	4	5	6	7	8	9	ฝนรวม มม. Total m.m.	ฝนรวมตั้งแต่ 1 ม.ค. Accumulative rain-fall Since Jan. 1 ฝนจริง Actual	สูง(+)ต่ำ(-) กว่าปกติ Above(+) Below(-) Normal
1.จ.ตราด	Trat								0.0	0.0	- 17.9
2.อ.เขาสมิง	Khao Saming								0.0		
3.อ.แหลมงอบ	Laem Ngop								0.0		
4.อ.คลองใหญ่	Khlong Yai*								0.0	0.0	- 13.2
ฝั่งอ่าวไทยฝั่งตะวันตก	Gulf of Thailand West Coast										
1.จ.เพชรบุรี	Phetburi								0.0	0.0	- 0.0
2.อ.บ้านแหลม	Ban Laem								0.0		
3.อ.ชะอำ	Cha Am								0.0		
4.จ.ประจวบคีรีขันธ์	Prachuap Khirikhan*								0.0	0.0	- 5.5
5.อ.หัวหิน	Hua Hin*								0.0	0.0	- 0.9
6.จ.ชุมพร	Chumphon*								0.5	0.5	- 18.4
7.อ.ท่าแซะ	Tha Sae					2.8			2.8		
8.อ.สวี	Sawi								0.0		
9.อ.หลังสวน	Lang Suan								0.0		
10.จ.อุราษฎร์ธานี	Bandon*							8.0	8.0	8.0	- 25.8
11.อ.ไชยา	Chaiya								0.0		
12.อ.พุนพิน	Phun Phin						T		T		
13.อ.บ้านนาสาร	Ban Nasan								0.0		
14.จ.นครศรีธรรมราช	Nakhon Si Thammarat*			5.2	8.6	0.8	9.1	32.0	56.5	59.5	- 72.8
15.อ.สิชล	Sichon								0.0		
16.อ.ท่าศาลา	Tha Sala	..	..	..	..	..	..	..	..		
17.อ.ฉวาง	Chawang								0.0		
18.อ.ทุ่งสง	Thun Song		9.3	0.1			0.7		10.1		
19.อ.ร่อนพิบูลย์	Ron Phibun	..	..	..	..	..	..	..	..		
20.อ.ปากพนัง	Pak Phanang				T				T		
21.จ.พัทลุง	Phatthalung	0.8	14.4	3.8			2.0		21.0	21.0	- 64.9
22.อ.เขาไชยสน	Khao Chai Son		32.0	19.8	3.4	6.8	17.0		80.1		
23.จ.สงขลา	Songkhla*	2.0	83.3	38.8		0.8	2.1	137.4	264.1	265.2	+180.7
24.อ.รัตภูมิ	Rattaphum		26.3						26.3		
25.อ.หาดใหญ่	Hat Yai		32.8	3.4					36.2		
26.อ.สะเดา	Sadao	..	..	..	..	..	..	..	..		
27.จ.ปัตตานี	Pattani*	11.0	T	26.0		T	2.5		39.5	39.5	- 5.5
28.อ.หนองจิก	Nong Chik	34.3							34.3		
29.อ.ยะหริ่ง	Yaring	12.4	2.4	21.3					36.1		
30.อ.ปะนาเระ	Panare	4.3	2.8	12.9			1.9		21.9		
31.จ.ยะลา	Yala		6.7	20.9					27.6	..	..
32.อ.เบตง	Be Tong	..	..	..	..	..	..	..	..		
33.จ.นราธิวาส	Narathiwat*	73.8				0.5			74.3	80.5	- 68.1
34.อ.ยี่งอ	Yi Ngo	26.2							26.2		
35.อ.รือเสาะ	Ra Ngae			8.0					8.0		

สถานีฝน	Station	วันที่และจำนวนน้ำฝนเป็นมิลลิเมตร Date and amount of rainfall in m.m. มกราคม January							ฝนรวม น.ม. Total m.m.	ฝนรวมตั้งแต่ 1 ม.ค. Accumulative rainfall Since Jan.	
		3	4	5	6	7	8	9		ฝนจริง Actual	สูง(+)ต่ำ(-)กว่าปกติ Above(+) Below(-) Normal
36.อ.ตากใบ	Tak Bai	37.9	35.6	22.8			4.2		100.5		
ภาคใต้ฝั่งตะวันตก	Southern Thailand West Coast										
1.จ.ระนอง	Ranong*							0.1	0.1	0.1	- 10.4
2.อ.กระบุรี	Kraburi	..	..	..	..	..	..	..	..		
3.จ.พังงา	Phang Nga						22.0		22.0	22.0	+ 8.1
4.อ.ตะกั่วป่า	Takua Pa								0.0		
5.อ.ท้ายเหมือง	Thai Muang								0.0		
6.อ.ตะกั่วทุ่ง	Takua Thung						2.9		2.9		
7.จ.ภูเก็ต	Phuket*	..	..	..	..	..	..	..	..		
8.สนามบินภูเก็ต	Phuket Airport*				15.1		3.0		18.1	18.1	+ 6.2
9.อ.ถลาง	Thalang	..	..	..	..	..	..	..	..		
10.จ.กระบี่	Krabi								0.0	..	..
11.อ.คลองท่อม	Khlong Thom								0.0		
12.จ.ตรัง	Trang		5.4						5.4		
13.สนามบินตรัง	Trang Airport*	T	3.5	4.3			T	T	7.8	7.8	- 10.8
14.อ.สิเกา	Si Kao		1.1						1.1		
15.อ.ย่านตาขาว	Yan Ta Khao								0.0		
16.อ.ปะเหลียน	Pa Lian								0.0		
17.จ.สตูล	Satun		5.8	0.7					6.5	6.5	- 1.4
18.อ.ละงู	La Ngu		7.4	5.9					13.3		

หมายเหตุ ช่องว่าง ไม่มีรายงานฝนตก
* สถานีตรวจอากาศ
T ฝนเล็กน้อยวัดไม่ได้
.. ไม่มีรายงาน

Remark Blank No report
* Synoptic Station
T Trace
.. No report

อุณหภูมิสูงสุดและต่ำสุดประจำวันที่ ๓ - ๙ มกราคม ๒๕๐๙

Daily Max. and Min. Temperature January 3 - 9, 1966

สถานี	Station	อุณหภูมิสูงสุดและต่ำสุดเป็นองศา ซ. Max. and Min. Temperature in degree C.							เฉลี่ยสูงสุดต่ำสุด Average Max. Min.	เฉลี่ยในสัปดาห์ Weekly Mean	ค่าปกติประจำเดือน Monthly Normal
		3	4	5	6	7	8	9			
ภาคเหนือ	Northern Part										
1.จ.เชียงราย	Chiangrai	23.3 / 10.2	25.7 / 11.4	27.2 / 10.5	25.6 / 16.2	28.4 / 13.4	28.6 / 15.4	29.3 / 14.2	26.9 / 13.9	20.0	19.[illegible]
2.อ.ฝาง	Fang	.. / ..	.. / ..	.. / ..	.. / ..	.. / ..	.. / ..	.. / ..	.. / ..	..	..

สถานี	Station	อุณหภูมิสูงสุดและต่ำสุดเป็นองศา ซ. Max. and Min. Temperature in degree C.							เฉลี่ยสูงสุดต่ำสุด Average Max. Min.	เฉลี่ยในสัปดาห์ Weekly Mean	ค่าปกติประจำเดือน Monthly Normal
		3	4	5	6	7	8	9			
3. จ.แม่ฮ่องสอน	Mae Hongson	26.4 / 13.6	26.2 / 12.8	29.0 / 12.9	31.2 / 17.1	30.5 / 16.3	31.0 / 14.8	31.2 / 16.1	29.9 / 14.8	22.3	21.8
4. จ.เชียงใหม่	Chiangmai	26.0 / 11.5	26.4 / 11.0	27.2 / 11.6	29.5 / 15.4	29.7 / 15.4	30.4 / 15.5	30.6 / 14.7	28.5 / 13.6	21.1	21.3
5. จ.น่าน	Nan	28.5 / 9.5	28.8 / 10.4	29.3 / 10.1	31.1 / 13.0	30.8 / 13.7	31.6 / 15.9	32.1 / 14.5	30.3 / 12.2	21.3	21.5
6. จ.ลำปาง	Lampang	27.8 / 9.1	28.5 / 10.5	29.6 / 10.6	13:1	31.4 / 13.8	32.7 / 17.4	32.5 / 15.4	30.4 / 12.7	21.6	21.9
7. อ.แม่สะเรียง	Mae Sariang	29.9 / 12.4	30.3 / 10.5	28.8 / 13.8	32.8 / 15.8	31.7 / 15.7	33.3 / 14.8	32.9 / 16.3	31.8 / 13.8	22.3	22.4
8. จ.แพร่	Phrae	29.1 / 9.2	30.4 / 10.9	31.1 / 10.8	32.4 / 12.3	31.3 / 15.0	33.3 / 15.4	33.6 / 15.8	31.5 / 12.7	22.2	22.4
9. จ.อุตรดิตถ์	Uttaradit	29.4 / 13.8	31.0 / 15.8	31.3 / 14.4	32.4 / 14.0	31.6 / 16.2	33.1 / 16.8	33.8 / 17.8	31.7 / 15.3	23.5	24.1
10. เขื่อนภูมิพล	Bhumibol Dam	::	::	::	::	::	::	::	::	..	..
11. จ.ตาก	Tak	29.1 / 16.6	32.0 / 16.6	31.8 / 12.1	33.0 / 13.6	32.9 / 15.2	33.0 / 17.0	33.7 / 17.4	32.1 / 15.5	22.8	23.1
12. จ.พิษณุโลก	Phitsanulok	28.8 / 13.8	31.3 / 14.4	32.1 / 15.5	33.0 / 16.3	32.2 / 17.2	33.4 / 16.8	34.9 / 18.7	32.4 / 16.3	24.4	24.4
13. อ.แม่สอด	Mae Sot	28.3 / 9.5	30.8 / 10.8	31.2 / 13.6	32.0 / ..	31.5 / 16.9	32.7 / 16.6	32.7 / 16.7	31.4 / 13.5	22.7	23.1
14. จ.เพชรบูรณ์	Phetchabun	31.8 / 9.0	32.8 / 11.3	32.5 / 12.3	33.6 / 13.3	33.5 / 14.7	34.8 / 15.2	34.5 / 15.5	33.8 / 13.8	23.0	23.3
ภาคตะวันออกเฉียงเหนือ	Northeastern Part										
1. จ.หนองคาย	Nong Khai	28.3 / 12.8	28.8 / 13.6	28.3 / 12.8	29.8 / 14.6	29.5 / 15.9	30.7 / 16.6	16:7	29.6 / 14.8	21.8	..
2. จ.เลย	Loei	25.7 / 9.6	28.8 / 10.8	30.7 / 10.2	32.2 / 11.3	31.9 / 12.4	31.5 / 13.3	33.9 / 15.4	30.5 / 11.4	21.2	19.6
3. จ.อุดรธานี	Udon Thani	28.9 / 13.8	28.3 / 13.4	28.2 / 12.8	30.4 / 13.3	29.5 / 15.2	14:8	30.5 / 15.3	29.4 / 13.7	21.6	22.5
4. จ.นครพนม	Nakhon Phanom	29.9 / 13.4	30.3 / 12.4	28.4 / 13.1	29.4 / 15.7	31.2 / 14.1	18:2	31.1 / 15.4	30.1 / 14.2	22.2	21.4
5. จ.สกลนคร	Sakon Nakhon	29.3 / 13.0	::	::	29.8 / ..	30.3 / 14.8	31.3 / 14.4	31.3 / 15.6	30.4 / 14.1	22.3	21.8
6. อ.มุกดาหาร	Mukdahan	28.8 / 13.4	29.9 / 14.6	28.9 / 13.4	30.2 / 12.8	30.4 / 14.2	30.7 / 14.6	31.9 / 15.7	30.8 / 13.8	21.8	21.5
7. จ.ขอนแก่น	Khon Kaen	29.4 / 14.7	28.5 / 15.3	29.3 / 13.7	31.0 / 14.9	30.8 / 15.8	31.6 / 16.1	32.8 / 16.6	30.8 / 15.3	23.1	23.2
8. จ.ร้อยเอ็ด	Roi Et	29.3 / 13.8	28.5 / 15.6	30.1 / 16.2	31.0 / 16.1	28.9 / 16.8	32.8 / 16.8	32.5 / 16.8	30.1 / 15.6	23.0	23.7
9. จ.ชัยภูมิ	Chaiyaphum	28.8 / 11.8	29.6 / 17.9	31.0 / 14.1	31.2 / 15.1	30.3 / 16.0	31.6 / 15.7	32.8 / 17.8	30.7 / 15.6	23.3	..
10. จ.อุบลราชธานี	Ubon Ratchathani	31.1 / 16.2	31.0 / 16.8	32.0 / 16.9	31.7 / 17.2	31.6 / 17.9	32.0 / 17.4	32.8 / 16.2	31.7 / 17.1	24.4	24.0
11. จ.สุรินทร์	Surin	29.5 / 12.5	31.1 / 13.5	32.2 / 14.4	31.4 / 15.5	31.2 / 14.8	31.8 / 14.8	33.1 / 16.4	31.7 / 14.5	23.0	24.1
12. จ.นครราชสีมา	Nakhon Ratchasima	29.8 / 11.2	29.9 / 13.4	31.1 / 14.5	31.7 / 14.2	31.3 / 15.4	31.1 / 15.5	33.5 / 16.4	31.1 / 15.8	22.5	23.9
ภาคกลาง	Central Part										
1. จ.นครสวรรค์	Nakhon Sawan	29.3 / 13.8	31.4 / 15.6	32.2 / 16.1	32.3 / 17.8	33.0 / 18.8	32.7 / 17.3	33.8 / 17.5	32.3 / 16.2	24.3	25.2
2. จ.ลพบุรี	Lopburi	29.8 / 12.8	32.2 / 16.8	33.0 / 18.8	33.8 / 19.3	33.5 / 17.1	33.7 / 17.5	16:3	32.8 / 18.9	24.2	26.1
3. จ.สุพรรณบุรี	Suphanburi	29.4 / 15.3	29.5 / 17.4	31.1 / 16.2	32.1 / 16.6	32.8 / 16.0	33.7 / 19.1	33.8 / 20.1	31.8 / 16.1	24.9	25.4

สถานี	Station	อุณหภูมิสูงสุดและต่ำสุดเป็นองศา ซ. Max. and Min. Temperature in degree C. 3	4	5	6	7	8	9	เฉลี่ยสูงสุดต่ำสุด Average Max. Min.	เฉลี่ยในสัปดาห์ Weekly Mean	ค่าปกติประจำเดือน Monthly Normal
4. จ.ปราจีนบุรี	Prachinburi	30.8 / 14.3	32.5 / 18.8	33.2 / 18.5	33.5 / 19.0	32.8 / 18.8	34.0 / 17.0	34.3 / 23.5	33.0 / 18.5	25.8	25.6
5. จ.กาญจนบุรี	Kanchanaburi	29.3 / 16.5	31.2 / 15.3	32.5 / 15.8	32.5 / 16.9	32.4 / 17.1	32.6 / 16.6	33.4 / 17.8	32.0 / 15.5	25.8	25.3
6. สนามบินดอนเมือง	Don Muang	30.2 / 17.8	31.8 / 17.7	32.3 / 20.1	32.8 / 21.8	32.8 / 21.2	32.6 / 21.2	23.3	32.0 / 20.3	26.2	26.1
7. กรมอุตุนิยมวิทยา	Bangkok	30.7 / 17.6	31.8 / 18.2	32.8 / 20.5	33.3 / 21.7	32.7 / 21.4	33.2 / 20.4	34.3 / 24.4	32.8 / 20.6	26.7	26.1
8. อ.อรัญประเทศ	Aranyaprathet	31.4 / 13.3	31.0 / 16.1	32.5 / 17.0	33.0 / 17.8	32.1 / 15.8	33.3 / 17.4	34.9 / 23.7	32.5 / 17.3	24.9	25.1
9. อุตุฯบางนา	Bang Na	30.0 / 16.5	30.8 / 17.8	31.8 / 19.5	32.0 / 21.2	31.9 / 20.4	33.0 / 19.5	33.7 / 23.5	31.9 / 19.8	25.9	..
ฝั่งอ่าวไทยฝั่งตะวันออก Gulf of Thailand East Coast											
1. ป้อมพระจุลฯ	Pom Phrachun	30.3 / 17.8	30.3 / 18.9	31.0 / 19.5	32.2 / 19.7	30.6 / 21.8	31.3 / 21.4	29.7 / 22.4	30.8 / 20.2	25.5	..
2. จ.ชลบุรี	Chonburi	30.7 / 15.5	31.5 / 19.5	30.3 / 21.3	32.7 / 22.5	33.4 / 20.2	34.0 / 19.7	34.3 / 23.3	32.5 / 20.4	26.5	25.7
3. อ.สีชัง	Si Chang.	26.9 / 20.8	29.4 / 22.1	30.7 / 23.5	30.8 / 22.4	29.2 / 22.3	31.8 / 22.2	31.7 / 25.3	30.5 / 22.7	26.6	..
4. อ.สัตหีบ	Sattahip	32.2 / 15.8	31.1 / 20.5	31.6 / 22.7	33.6 / 24.5	35.0 / 22.8	35.7 / 22.6	36.7 / 25.4	33.7 / 22.0	27.9	28.1
5. จ.ระยอง	Rayong	.. / ..	.. / ..	.. / ..	.. / ..	30.9 / ..	18.4	.. / ..	.. / ..	..	..
6. อ.บ้านเพ	Ban Phe	15.4	.. / ..	.. / ..	.. / ..	32.0 / ..	23.8	.. / ..	.. / ..	..	..
7. จ.จันทบุรี	Chanthaburi	31.6 / 15.0	32.1 / 21.1	34.2 / 21.1	33.8 / 20.2	30.8 / 19.4	33.6 / 19.1	32.5 / 22.6	32.7 / 19.8	26.3	26.0
8. อ.แหลมงอบ	Laem Ngop	18.0	.. / ..	.. / ..	33.7 / ..	31.0 / 21.0	20.4	.. / ..	.. / ..	..	..
9. อ.คลองใหญ่	Khlong Yai	18.2	.. / ..	.. / ..	31.5 / ..	30.8 / 19.3	20.0	.. / ..	.. / ..	..	..
ฝั่งอ่าวไทยฝั่งตะวันตก Gulf of Thailand West Coast											
1. อ.หัวหิน	Hua Hin	28.6 / 17.5	30.0 / 19.4	30.0 / 21.5	30.3 / 23.2	29.5 / 21.3	29.8 / 21.1	28.8 / 23.3	29.7 / 21.1	25.4	25.2
2. จ.ประจวบคีรีขันธ์	Prachuap Khirikhan	28.2 / 15.6	29.6 / 17.7	30.3 / 19.8	30.7 / 20.9	29.1 / 19.7	30.7 / 19.5	30.4 / 20.9	29.9 / 19.2	24.6	24.5
3. จ.ชุมพร	Churnphon	28.5 / 16.3	30.0 / 16.9	30.1 / 19.6	30.8 / 19.9	30.6 / 20.8	30.3 / 21.8	31.9 / 22.2	30.2 / 19.6	24.9	25.0
4. จ.สุราษฎร์ธานี	Bandon	29.3 / 20.1	29.3 / 21.0	29.0 / 22.5	29.2 / 22.8	30.0 / 20.3	30.0 / 20.6	30.2 / 22.5	29.6 / 21.5	25.5	25.9
5. จ.นครศรีธรรมราช	Nakhon Si Thammarat	28.6 / 20.7	30.0 / 22.5	28.3 / 22.8	31.2 / 21.7	30.5 / 21.5	28.4 / 21.8	30.0 / 21.5	29.7 / 21.7	25.7	26.1
6. จ.สงขลา	Songkhla	29.5 / 25.5	28.5 / 23.0	27.4 / 23.5	25.0	30.3 / 23.0	28.9 / 24.7	30.1 / 23.7	29.1 / 24.0	26.6	26.9
7. จ.ปัตตานี	Pattani	28.5 / 22.6	26.0	28.0 / 21.5	30.2 / 21.0	21.8	31.8 / 23.2	22.7	29.6 / 21.8	25.7	..
8. จ.นราธิวาส	Narathiwat	23.8	..	27.0	27.0	30.3 / 22.0	24.1	..	24.6	..	26.0
ภาคใต้ฝั่งตะวันตก Southern Thailand West Coast											
1. จ.ระนอง	Ranong	31.0 / 18.5	32.0 / 19.7	32.8 / 20.0	32.0 / 19.8	32.5 / 20.3	33.4 / 21.4	32.5 / 22.8	32.3 / 20.4	26.4	25.6
2. จ.ภูเก็ต	Phuket	30.2 / 21.4	31.5 / 22.2	30.3 / 23.2	21.9	31.0 / 22.4	31.2 / 22.2	30.5 / 22.2	30.8 / 22.2	26.5	26.3
3. จ.ตรัง	Trang	30.3 / 21.8	29.7 / 23.2	27.5 / 23.0	31.6 / 22.8	32.3 / 21.6	31.7 / 23.7	31.3 / 24.1	30.6 / 22.8	26.7	27.3

แก้ไขเพิ่มเติมรายงานอากาศประจำสัปดาห์ฉบับที่ ๑/๒๕๐๙ เนื่องจากได้รับรายงานภายหลัง

Correction in weekly weather report No. 1/1966 for late report rainfall data

สถานีฝน Station	วันที่และจำนวนน้ำฝนเป็นมิลลิเมตร Date and amount of rainfall in m.m. ธันวาคม December				มกราคม January			ฝนรวม มม. Total m.m.	ฝนตั้งแต่ 1 ม.ค. Accumulative rain-fall Since Jan.1 ฝนจริง Actual	สูง(+)ต่ำ(-)กว่าปกติ Above(+) Below(-) Normal
	27	28	29	30	31	1	2			
ภาคใต้ ฝั่งทะเลตะวันออก Gulf of Thailand. West Coast										
53.จ.นราธิวาส Narathiwat*						16.1	0.1	78.8	16.2	-90.8
38.ต.ตากใบ Tak Bai						5.3	43.2	94.0		

พิมพ์ที่ ร.พ. กรมอุตุนิยมวิทยา สำนักนายกรัฐมนตรี
บางกะปิ พระนคร
นาวาโท ชำรง กิติสิน ผู้พิมพ์ผู้โฆษณา 2508

กรมอุตุนิยมวิทยา สำนักนายกรัฐมนตรี

รายงานอากาศประจำสัปดาห์ ระหว่างวันที่ ๑๐ ถึง ๑๖ มกราคม ๒๕๐๙

และ

การคาดหมายลักษณะอากาศ ระหว่างวันที่ ๑๗ ถึง ๒๓ มกราคม ๒๕๐๙

ฉบับที่ ๓ / ๒๕๐๙

พลเรือโท สนิธ เวสารัชชนันท์

อธิบดีกรมอุตุนิยมวิทยา

METEOROLOGICAL DEPARTMENT

OFFICE OF THE PRIME MINISTER

BANGKOK THAILAND

WEEKLY WEATHER REPORT

DURING THE PERIOD JANUARY 10 — 16, 1966

AND

WEATHER OUTLOOK

DURING JANUARY 17 — 23, 1966

No. 3 / 1966

Sanit Vesa — rajananda

Vice Admiral, Director General

การคาดหมายลักษณะอากาศใน ๗ วันข้างหน้า
ตั้งแต่วันที่ ๑๗ - ๒๓ มกราคม ๒๕๐๙

ลักษณะทั่วไป

บริเวณความกดอากาศสูงในประเทศจีนมีกำลังแรงขึ้น และคาดว่าจะแผ่ลงมาถึงประเทศไทยในระยะประมาณกลางสัปดาห์ ลักษณะเช่นนี้จะทำให้มีฝนเป็นบางแห่งและอุณหภูมิจะลดลงเล็กน้อย

ภาคเหนือ ภาคตะวันออกเฉียงเหนือ ภาคกลาง อ่าวไทย ฝั่งตะวันออก	อากาศโปร่งเป็นส่วนมาก จะมีฝนเป็นบางแห่ง และอุณหภูมิจะลดลงเล็กน้อยตั้งแต่ตอนกลางสัปดาห์เป็นต้นไป
อ่าวไทย ฝั่งตะวันตก	ตลอดสัปดาห์มีฝนเป็นแห่ง ๆ ตั้งแต่ใต้ชุมพรลงไป นอกนั้นอากาศโปร่งเป็นส่วนมาก
ภาคใต้ ฝั่งตะวันตก	ตลอดสัปดาห์มีฝนเล็กน้อยเป็นบางแห่ง
พระนคร และ ธนบุรี	อากาศโปร่ง เว้นแต่ในตอนกลางสัปดาห์เป็นต้นไปอาจมีฝน และอุณหภูมิจะลดลงเล็กน้อย

กรมอุตุนิยมวิทยา
๑๗ / ๑ /๒๕๐๙

Weather Outlook for the next seven days
From January 17 - 23, 1966

General Situation

The high pressure area over China begins to intensify and is expected to extend to Thailand in the middle part of the week. This will cause isolated showers and slight fall in temperature.

Northern Part: Northeastern Part: Central Part: Gulf of Thailand, East Coast:	Mainly fair, isolated showers and slight fall in temperature from the middle part of the week onward.
Gulf of Thailand, West Coast:	Throughout the week, scattered showers from the south of Chumphon while fair elsewhere.
Southern Thailand, West Coast:	Throughout the week, light isolated showers or thundershowers.
Bangkok and Thonburi:	Fair except for slight fall in temperature and possible showers from the middle part of the week onward.

Meteorological Department
17 / 1 / 1966

สรุปลักษณะอากาศทั่วไปในรอบสัปดาห์
ระหว่างวันที่ ๑๐ - ๑๖ มกราคม ๒๕๐๙

๑. บริเวณความกดอากาศสูงในประเทศจีนมีกำลังอ่อนเกือบตลอดสัปดาห์ เว้นแต่มีกำลังแรงขึ้นเล็กน้อยในตอนปลายสัปดาห์ ซึ่งเพียงแต่ทำให้อุณหภูมิอากาศในภาคเหนือและภาคตะวันออกเฉียงเหนือของประเทศไทยลดลงเพียงเล็กน้อยเท่านั้น

๒. อากาศอุ่นขึ้นเกือบตลอดสัปดาห์ เว้นแต่ในตอนสุดสัปดาห์ อากาศได้เย็นลงเพียงเล็กน้อยในภาคเหนือและภาคตะวันออกเฉียงเหนือ ในระหว่างสัปดาห์ปรากฏว่า มีฝนเล็กน้อยเป็นบางแห่งในภาคกลางและบริเวณฝั่งตะวันออกของอ่าวไทย ส่วนในภาคใต้มีฝนเล็กน้อยถึงปานกลางเป็นแห่ง ๆ

๓. ในระหว่างสัปดาห์ อุณหภูมิที่ได้ลดลงต่ำที่สุดในภาคต่าง ๆ ของประเทศไทยปรากฏดังนี้

ภาคเหนือ	๑๒.๘ ซ.	ที่	อ.แม่สะเรียง	เมื่อวันที่	๑๓ ม.ค.
ภาคตะวันออกเฉียงเหนือ	๑๓.๔ ซ.	ที่	จ.เลย	"	๑๐ "
ภาคกลาง	๑๙.๑ ซ.	ที่	จ.กาญจนบุรี	"	๑๓ "
อ่าวไทย ฝั่งตะวันออก	๒๐.๐ ซ.	ที่	อ.คลองใหญ่	"	๑๒ "
อ่าวไทย ฝั่งตะวันตก	๑๘.๗ ซ.	ที่	จ.สุราษฎร์ธานี	"	๑๖ "
ภาคใต้ ฝั่งตะวันตก	๑๙.๓ ซ.	ที่	จ.ระนอง	"	๑๖ "

กรมอุตุนิยมวิทยา

๑๗ / ๑ /๒๕๐๙

General Situation

Period January 10 - 16, 1966

1. The anticyclone in China was weak almost throughout the week except for slight strengthening in the latter period of the week which caused only slight decreasing in temperature over the Northern and Northeastern parts of Thailand.

2. Warmer weather almost throughout the week but only slight cooler at the week-end in the Northern and Northeastern parts. Isolated light showers occurred in the Central part and the East Coast of the Gulf of Thailand during the week. Light to moderate rains scattered in the Southern part.

3. During the week, the lowest temperature in the various parts of Thailand were as follows:-

Northern Part	12.8 C.	at	Mae Sariang	on Jan.	13.
Northeastern Part	13.4 C.	at	Loei	" "	10.
Central Part	19.1 C.	at	Kanchanaburi	" "	13.
Gulf of Thailand, East Coast	20.0 C.	at	Khlong Yai	" "	12.
Gulf of Thailand, West Coast	18.7 C.	at	Bandon	" "	16.
SouthernThailand, West Coast	19.3 C.	at	Ranong	" "	16.

Meteorological Department
17 / 1 / 1966

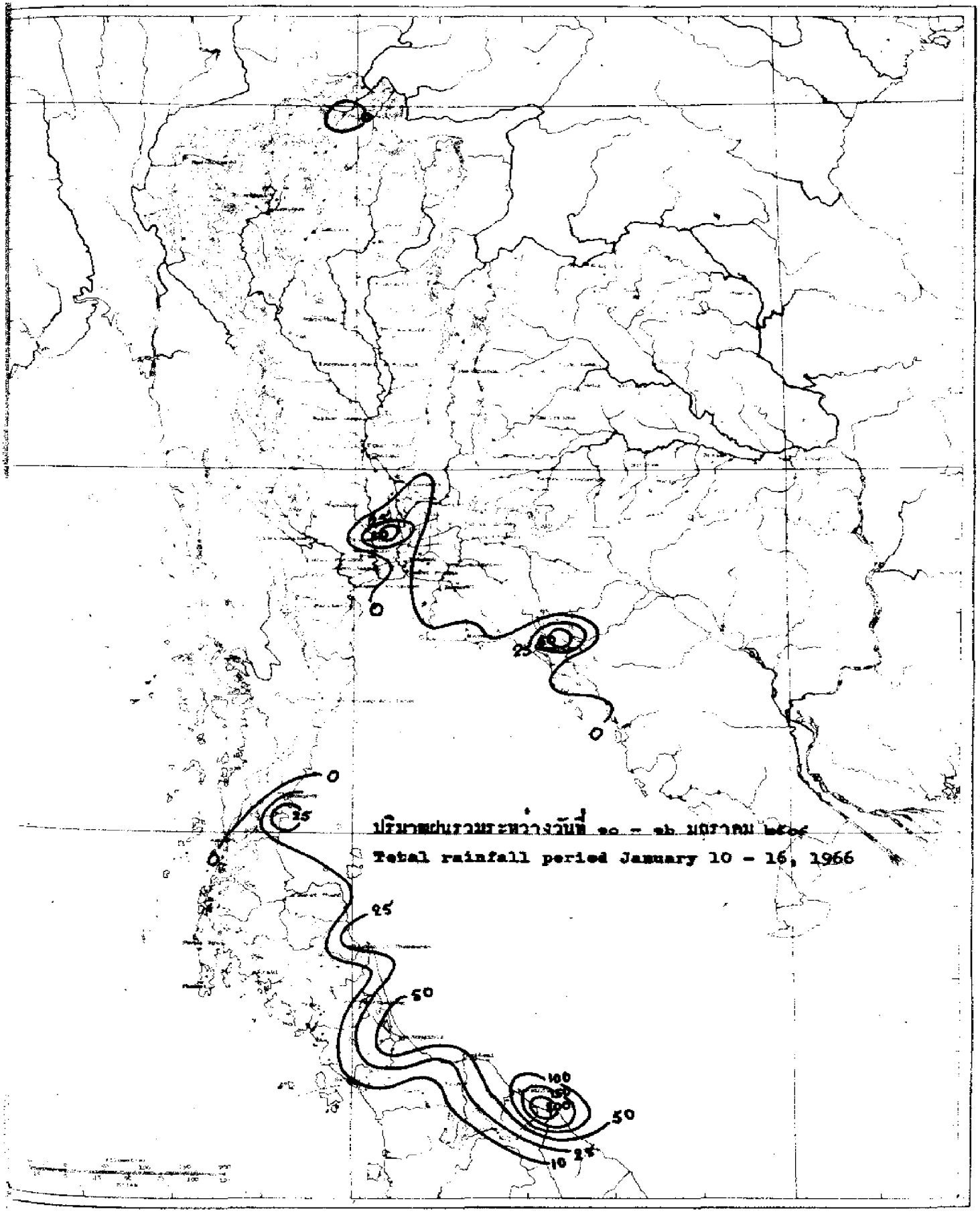
ปริมาณฝนรวมระหว่างวันที่ ๑๐ - ๑๖ มกราคม ๒๕๐๙
Total rainfall period January 10 - 16, 1966
0
25
50
100
150
200

สถานีฝน	Station	วันที่และจำนวนน้ำฝนเป็นมิลลิเมตร Date and amount of rainfall in m.m. มกราคม January 10	11	12	13	14	15	16	ฝนรวม ม.ม. Total m.m.	ฝนรวมตั้งแต่ 1 ม.ค. Accumulative rainfall Since Jan.1 ฝนจริง Actual	สูง(+) ต่ำ(-) กว่าปกติ Above(+) Below(-) Normal
ภาคเหนือ	**Northern Part**										
1.จ.เชียงราย	Chiangrai*						8.4		8.4	8.4	+ 2.9
2.อ.แม่สาย	Mae Sai	**	**	**	**	**	**	**	**		
3.อ.เชียงแสน	Chiangsaen								0.0		
4.อ.เชียงของ	Chiangkhong								0.0		
5.อ.แม่จัน	Mae Chan								0.0		
6.อ.แม่สรวย	Mae Sruai								0.0		
7.อ.เทิง	Thoeng								0.0		
8.อ.เชียงคำ	Chiangkham								0.0		
9.อ.พาน	Phan								0.0		
10.อ.เวียงป่าเป้า	Wing Pa Pao								0.0		
11.อ.พะเยา	Phayao								0.0		
12.จ.แม่ฮ่องสอน	Mae Hongson*								0.0	0.0	- 5.6
13.อ.ปาย	Pai								0.0		
14.อ.ขุนยวม	Khun Yaum								0.0		
15.อ.แม่สะเรียง	Mae Sariang*								0.0	0.0	- 0.4
16.จ.เชียงใหม่	Chiangmai*								0.0	0.0	- 1.8
17.อ.ฝาง	Fang								0.0		
18.อ.เชียงดาว	Chiangdao	**	**	**	**	**	**	**	**		
19.อ.แม่แตง	Mae Taeng								0.0		
20.อ.แม่ริม	Mae Rim								0.0		
21.อ.สันทราย	San Sai								0.0		
22.อ.ดอยสะเก็ด	Doi Saket								0.0		
23.อ.สันกำแพง	San Kamphaeng								0.0		
24.อ.ฮางดง	Hang Dong								0.0		
25.อ.สารภี	Saraphi								0.0		
26.อ.สันป่าตอง	San Pa Tong								0.0		
27.อ.จอมทอง	Chom Thong								0.0		
28.อ.ฮอด	Hot								0.0		
29.จ.ลำพูน	Lamphun								0.0	0.0	**
30.อ.ป่าซาง	Pasang								0.0		
31.จ.ลำปาง	Lampang*								0.0	0.0	- 1.1
32.อ.งาว	Ngao								0.0		
33.อ.แจ้ห่ม	Chae Hom								0.0		
34.อ.เกาะคา	Ko Kha								0.0		
35.อ.สบปราบ	Sop Prap								0.0		
36.อ.เถิน	Thoen								0.0		
37.จ.แพร่	Phrae Airport*								0.0	0.0	- 1.7
38.อ.สูงเม่น	Sung Men								0.0		
39.จ.น่าน	Nan*								0.0	0.0	- 7.4

สถานีฝน	Station	วันที่และจำนวนน้ำฝนเป็นมิลลิเมตร Date and amount of rainfall in m.m. มกราคม January							ฝนรวม มม. Total m.m.	ฝนรวมตั้งแต่ 1 ม.ค. Accumulative rain-fall Since Jan.1	
		10	11	12	13	14	15	16		ฝนจริง Actual	สูง(+)ต่ำ(-) กว่าปกติ Above(+) Below(-) Normal
10.อ.ทุ่งช้าง	Thung Chang	••	••	••	••	••	••	••	••		
11.อ.ปัว	Pua								0.0		
12.อ.นาน้อย	Na Noi								0.0		
13.จ.อุตรดิตถ์	Uttaradit*								0.0	0.0	- 2.0
14.อ.ลับแล	Lap Lae								0.0		
15.อ.น้ำปาด	Nam Pat								0.0		
16.จ.ตาก	Tak	••	••	••	••	••	••	••	••		
17.เขื่อนภูมิพล	Bhumibol Dam*	••	••	••	••	••	••	••	••		
18.อ.บ้านตาก	Ban Tak								0.0		
19.สนามบินตาก	Tak Airport*								0.0	0.0	- 1.3
20.อ.แม่สอด	Mae Sot*								0.0	0.0	- 1.8
21.จ.สุโขทัย	Sukhothai								0.0	0.0	- 0.0
22.อ.สวรรคโลก	Sawankhalok								0.0		
23.อ.กงไกรลาศ	Kongkrailat	••	••	••	••	••	••	••	••		
24.อ.ศรีสำโรง	Si Samrong	••	••	••	••	••	••	••	••		
25.จ.พิษณุโลก	Phitsanulok*								0.0	0.0	- 4.2
26.อ.พรหมพิราม	Phrom Phiram								0.0		
27.อ.วังทอง	Wang Thong								0.0		
28.อ.บางกระทุ่ม	Bang Kratum								0.0		
29.จ.กำแพงเพชร	Kamphaeng Phet								0.0	0.0	- 0.0
30.อ.คลองขลุง	Khlong Khlung								0.0		
31.อ.ขาณุวรลักษบุรี	Khanu Woralakburi								0.0		
32.จ.พิจิตร	Phichit								0.0	0.0	- 0.1
33.อ.ตะพานหิน	Taphanhin								0.0		
34.อ.บางมูลนาค	Bang Munnak								0.0		
35.จ.เพชรบูรณ์	Phetchabun*								0.0	0.0	- 8.1
36.อ.หล่มเก่า	Lom Kao								0.0		
37.อ.หล่มสัก	Lom Sak								0.0		
38.อ.ชนแดน	Chon Daen								0.0		
39.อ.วิเชียรบุรี	Wichianburi								0.0		
ภาคตะวันออกเฉียงเหนือ	**Northeastern Part**										
1.จ.เลย	Loei*								0.0	0.0	- 2.4
2.อ.เชียงคาน	Chiangkhan								0.0		
3.อ.ท่าลี่	Tha Li								0.0		
4.อ.ด่านซ้าย	Dan Sai								0.0		
5.อ.วังสะพุง	Wang Saphung								0.0		
6.จ.หนองคาย	Nong Khai*								0.0	0.0	- 0.0
7.อ.บึงกาฬ	Bung Kan								0.0		
8.อ.โพนพิสัย	Phon Phisai								0.0		
9.อ.ท่าบ่อ	Tha Bo								0.0		

สถานีฝน	Station	วันที่และจำนวนน้ำฝนเป็นมิลลิเมตร Date and amount of rainfall in m.m. มกราคม January							ฝนรวม ม.ม. Total m.m.	ฝนรวมตั้งแต่ 1 ม.ค. Accumulative rain-fall Since Jan. 1	
										ฝนจริง Actual	สูง(+)ต่ำ(-)กว่าปกติ Above(+) Below(-) Normal
		10	11	12	13	14	15	16			
10. จ. อุดรธานี	Udon Thani*								0.0	0.0	- 2.2
11. อ. บ้านผือ	Ban Phu								0.0		
12. อ. เพ็ญ	Phen	**	**	**	**	**	**	**	**		
13. อ. หนองหาร	Nong Han	**	**	**	**	**	**	**	**		
14. อ. หนองบัวลำภู	Nong Bua Lamphu								0.0		
15. จ. สกลนคร	Sakon Nakhon*								0.0	0.0	- 1.8
16. อ. วานรนิวาส	Wanon Niwat								0.0		
17. อ. สว่างแดนดิน	Sawang Daen Din								0.0		
18. อ. พรรณานิคม	Phanna Nikhom								0.0		
19. จ. นครพนม	Nakhon Phanom*								0.0	0.0	- 0.0
20. อ. บ้านแพง	Ban Phaeng								0.0		
21. อ. ท่าอุเทน	Tha Uten								0.0		
22. อ. นาแก	Na Kae								0.0		
23. อ. ธาตุพนม	That Phanom								0.0		
24. อ. มุกดาหาร	Mukdahan*								0.0	0.0	- 0.5
25. จ. ชัยภูมิ	Chaiyaphum*								0.0	0.0	- 0.2
26. อ. ภูเขียว	Phu Khieo								0.0		
27. อ. เกษตรสมบูรณ์	Kaset Sombun								0.0		
28. อ. คอนสวรรค์	Khon Sawan								0.0		
29. อ. จตุรัส	Chaturat								0.0		
30. อ. บำเหน็จณรงค์	Bamnet Narong								0.0		
31. จ. ขอนแก่น	Khon Kaen*								0.0	0.0	- 3.4
32. อ. น้ำพอง	Nam Phong								0.0		
33. อ. ภูเวียง	Phu Wiang								0.0		
34. อ. ชุมแพ	Chum Phae								0.0		
35. อ. มัญจาคีรี	Mancha Khiri								0.0		
36. อ. ชนบท	Chonnabot								0.0		
37. อ. บ้านไผ่	Ban Phai								0.0		
38. อ. พล	Phon								0.0		
39. จ. มหาสารคาม	Maha Sarakham								0.0	0.0	- 0.0
40. อ. โกสุมพิสัย	Kosum Phisai								0.0		
41. อ. บรบือ	Borabu								0.0		
42. อ. พยัคฆภูมิพิสัย	Phayakphum Phisai								0.0		
43. จ. กาฬสินธุ์	Kalasin								0.0	0.0	- 0.0
44. อ. สหัสขันธ์	Sahatkhan								0.0		
45. อ. ยางตลาด	Yang Talat								0.0		
46. อ. กันทรวิชัย	Kanthara Wichai								0.0		
47. อ. กมลาไสย	Kamalasai								0.0		
48. จ. ร้อยเอ็ด	Roi Et*								0.0	0.0	- 0.0
49. อ. โพนทอง	Phon Thong								0.0		

สถานีฝน	Station	วันที่และจำนวนน้ำฝนเป็นมิลลิเมตร Date and amount of rainfall in m.m. มกราคม January							ฝนรวม มม. Total m.m.	ฝนรวมตั้งแต่ 1 ม.ค. Accumulative rain-fall Since Jan. 1	
		10	11	12	13	14	15	16		ฝนจริง Actual	สูง(+)ต่ำ(-) กว่าปกติ Above(+) Below(-) Normal
0.อ.ธวัชบุรี	Thawatburi								0.0		
1.อ.อาจสามารถ	At Samat								0.0		
2.อ.เสลภูมิ	Selaphum								0.0		
3.อ.จตุรพักตรพิมาน	Chaturaphak Phiman								0.0		
4.อ.เกษตรวิสัย	Kaset Wisai								0.0		
5.อ.พนมไพร	Phanom Phrai	••	••	••	••	••	••	••	••		
6.อ.สุวรรณภูมิ	Suwannaphum								0.0		
7.จ.นครราชสีมา	Nakhon Ratchasima*								0.0	0.0	- 3.5
8.อ.บัวใหญ่	Bua Yai								0.0		
9.อ.คง	Khong								0.0		
0.อ.ด่านขุนทด	Dan Khunthot								0.0		
1.อ.โนนไทย	Non Thai								0.0		
2.อ.โนนสูง	Non Sung								0.0		
3.อ.พิมาย	Phimai								0.0		
4.อ.ปากช่อง	Pak Chong	••	••	••	••	••	••	••	••		
5.อ.สีคิ้ว	Si Khiu								0.0		
6.อ.สูงเนิน	Sung Noen								0.0		
7.อ.จักราช	Chakkarat								0.0		
8.อ.ปักธงชัย	Pak Thong Chai								0.0		
9.อ.โชคชัย	Chok Chai								0.0		
0.อ.ครบุรี	Khonburi								0.0		
1.จ.บุรีรัมย์	Burirum								0.0	0.0	- 0.0
2.อ.พุทไธสง	Phutthai Song								0.0		
3.อ.สตึก	Satuk								0.0		
4.อ.ลำปลายมาศ	Lam Plai Mat								0.0		
5.อ.นางรอง	Nang Rong								0.0		
6.อ.ประโคนชัย	Prakhon Chai	••	••	••	••	••	••	••	••		
7.จ.สุรินทร์	Surin*								0.0	0.0	- 0.0
8.อ.ท่าตูม	Tha Tum								0.0		
9.อ.รัตนบุรี	Rattanaburi								0.0		
0.อ.ศรีขรภูมิ	Si Khoraphum								0.0		
1.อ.ปราสาท	Prasat								0.0		
2.อ.สังขะ	Sangkha								0.0		
3.จ.ศรีสะเกษ	Sisaket								0.0	0.0	- 0.5
4.อ.ราษีไศล	Rasisalai								0.0		
5.อ.อุทุมพรพิสัย	Uthumphon Phisai								0.0		
6.อ.กันทรารมย์	Kanthararam								0.0		
7.อ.ขุขันธ์	Khukhan								0.0		
8.อ.กันทราลักษณ์	Kantharalak	••	••	••	••	••	••	••	••		
9.จ.อุบลราชธานี	Ubon Ratchathani*								0.0	0.0	- 1.0

สถานีฝน	Station	วันที่และจำนวนน้ำฝนเป็นมิลลิเมตร Date and amount of rainfall in m.m. มกราคม January 10	11	12	13	14	15	16	ฝนรวม มม. Total m.m.	ฝนรวมตั้งแต่ 1 ม.ค. Accumulative rainfall Since Jan. ฝนจริง Actual	สูง(+)ต่ำ(-)กว่าปกติ Above(+) Below(-) Normal
90.อ.ชานุมาน	Chanuman	••	••	••	••	••	••	••	••		
91.อ.เขมราฐ	Khemmarat								0.0		
92.อ.อำนาจเจริญ	Amnat Charoen								0.0		
93.อ.ยะโสธร	Yasothon								0.0		
94.อ.ค้าเขื่อนแก้ว	Kham Khuan Kaeo								0.0		
95.อ.ตระการพืชผล	Trakan Phut Phon								0.0		
96.อ.มหาชนะชัย	Maha Chana Chai								0.0		
97.อ.เขื่องใน	Khuang Nai								0.0		
98.อ.โขงเจียม	Khong Chiam								0.0		
99.อ.พิบูลมังสาหาร	Phibun Mangsahan								0.0		
100.อ.เดชอุดม	Det Udom								0.0		
<u>ภาคกลาง</u>	<u>Central Part</u>										
1.จ.นครสวรรค์	Nakhon Sawan*								0.0	0.0	- 4.
2.อ.บรรพตพิสัย	Banphot Phisai								0.0		
3.อ.ลาดยาว	Lat Yao								0.0		
4.อ.ชุมแสง	Chumsaeng								0.0		
5.อ.พยุหคีรี	Phayuha Khiri								0.0		
6.จ.อุทัยธานี	Uthai Thani								0.0	0.0	- 0.
7.อ.หนองฉาง	Nong Chang								0.0		
8.อ.ทับทัน	Thab Than								0.0		
9.อ.หนองขาหย่าง	Nong Kha Yang								0.0		
10.อ.บ้านไร่	Ban Rai								0.0		
11.จ.ชัยนาท	Chainat								0.0	0.0	- 1.
12.อ.มโนรมย์	Manorom								0.0		
13.อ.วัดสิงห์	Wat Sing								0.0		
14.จ.สิงห์บุรี	Singburi								0.0	0.0	- 0.
15.อ.อินทรบุรี	Inburi								0.0		
16.อ.บางระจัน	Bangrachan								0.0		
17.อ.พรหมบุรี	Phromburi								0.0		
18.จ.ลพบุรี	Lopburi*		0.2						0.2	0.2	- 3.
19.อ.บ้านหมี่	Ban Mi								0.0		
20.อ.ไชยบาดาล	Chai Badan								0.0		
21.อ.ท่าวุ้ง	Tha Wung								0.0		
22.จ.สุพรรณบุรี	Suphanburi*								0.0	0.0	- 1.
23.อ.เดิมบางนางบวช	Doembang Nangbuat								0.0		
24.อ.สามชุก	Sam Chuk								0.0		
25.อ.ศรีประจันต์	Si Prachan								0.0		
26.อ.บางปลาม้า	Bang Pla Ma								0.0		
27.อ.ดอนเจดีย์	Song Phi Nong								0.0		
28.จ.อ่างทอง	Ang Thong								0.0	0.0	- 8.

สถานีฝน	Station	วันที่และจำนวนน้ำฝนเป็นมิลลิเมตร Date and amount of rainfall in m.m. มกราคม January							ฝนรวม มม. Total m.m.	ฝนรวมตั้งแต่ 1 ม.ค. Accumulative rain-fall Since Jan. 1	
		10	11	12	13	14	15	16		ฝนจริง Actual	สูง(+)ต่ำ(-)กว่าปกติ Above(+) Below(-) Normal
9.อ.โพธิ์ทอง	Pho Thong								0.0		
0.อ.ไชโย	Chaiyo								0.0		
1.อ.วิเศษไชยชาญ	Wiset Chaichan								0.0		
2.อ.ป่าโมก	Pa Mok		8.1						8.1		
3.จ.สระบุรี	Saraburi								0.0	0.0	- 6.0
4.อ.บ้านหมอ	Ban Mo								0.0		
5.อ.แก่งคอย	Kaeng Khoi	..	..	..	..	..	..	..	..		
6.อ.หนองแค	Nong Khae								0.0		
7.จ.พระนครศรีอยุธยา	Ayutthaya								0.0	0.0	- 3.0
8.อ.ท่าเรือ	Tha Rua								0.0		
9.อ.ผักไห่	Phak Hai								0.0		
0.อ.บางบาล	Bang Ban		3.4	7.8					11.2		
1.อ.บางไทร	Bang Sai	..	..	..	..	..	..	..	..		
2.อ.เสนา	Sena		34.0						34.0		
3.อ.บางปะอิน	Bang Pa-in								0.0		
4.จ.นครนายก	Nakhon Nayok								0.0	0.0	- 12.4
5.อ.บ้านนา	Ban Na								0.0		
6.อ.ปากพลี	Pak Phli								0.0		
7.จ.ปราจีนบุรี	Prachinburi*								0.0	0.0	- 7.5
8.อ.บ้านสร้าง	Ban Sang								0.0		
9.อ.ศรีมหาโพธิ์	Si Maha Pho								0.0		
0.อ.กบินทร์บุรี	Kabinburi								0.0		
1.อ.สระแก้ว	Sa Kaeo								0.0		
2.อ.วัฒนานคร	Watthana Nakhon								0.0		
3.อ.อรัญประเทศ	Aranyaprathet*								0.0	0.0	- 2.0
4.จ.ปทุมธานี	Pathum Thani								0.0	0.0	- 4.5
5.อ.ธัญบุรี	Thanyaburi								0.0		
6.จ.นนทบุรี	Nonthaburi								0.0	0.0	- 6.0
7.อ.บางบัวทอง	Bang Bua Thong								0.0		
8.จ.กาญจนบุรี	Kanchanaburi*								0.0	0.0	- 6.0
9.อ.สังขละบุรี	Sang Khlaburi								0.0		
0.อ.ทองผาภูมิ	Thong Pha Phum	..	..	..	..	..	..	..	...		
1.อ.ไทรโยค	Sai Yok	..	..	..	..	..	..	..	..		
2.กิ่ง อ.ศรีสวัสดิ์	Si Sawat	..	..	..	..	..	..	..	..		
3.อ.บ่อพลอย	Bo Phloi	..	..	..	..	..	..	..	..		
4.อ.พนมทวน	Phanom Thuan	..	..	..	..	..	..	..	..		
5.อ.ท่าม่วง	Tha Muang	..	..	..	..	..	..	..	..		
6.จ.นครปฐม	Nakhon Pathom	..	..	..	..	..	..	..	..	..	..
7.อ.นครชัยศรี	Nakhon Chai Si								0.0		
8.จ.ธนบุรี (บางกอกน้อย)	Thonburi								0.0	0.0	- 0.3

สถานีฝน	Station	วันที่และจำนวนน้ำฝนเป็นมิลลิเมตร Date and amount of rainfall in m.m. มกราคม January							ฝนรวม ม.ม. Total m.m.	ฝนรวมตั้งแต่ 1 ม. Accumulative rainfall Since Jan.	
		10	11	12	13	14	15	16		ฝนจริง Actual	สูง(+)ต่ำ(-) กว่าปกติ Above(+) Below(-) Normal
69.อ.บางขุนเทียน	Bang Khun Thian	..	..	..	..	..	..	..	..		
70.กรมอุตุนิยมวิทยา	Bangkok*		T						T	T	- 9
71.สนามบินดอนเมือง	Don Muang*								0.0	0.0	- 9
72.อ.บางเขน	Bang Khen								0.0		
73.อ.มีนบุรี	Minburi								0.0		
74.อ.ลาดกระบัง	Lat Krabang								0.0		
75.อุตุฯบางนา	Bang Na*								0.0		
76.จ.ฉะเชิงเทรา	Chachoengsao								0.0	0.0	- 9
77.อ.บ้านโพธิ์	Ban Pho								0.0		
78.จ.ราชบุรี	Ratburi								0.0	0.0	- 9
79.อ.บ้านโป่ง	Ban Pong								0.0		
80.อ.โพธาราม	Photharam								0.0		
81.อ.ดำเนินสดวก	Damnoen Saduak								0.0		
82.อ.ปากท่อ	Pak Tho								0.0		
83.จ.สมุทรสงคราม	Samut Songkhram								0.0	0.0	- 9
84.อ.บางคนที	Bang Khonthi								0.0		
85.อ.อัมพวา	Amphawa								0.0		
86.จ.สมุทรสาคร	Samut Sakhon								0.0	0.0	- 1.
87.จ.สมุทรปราการ	Samut Prakan								0.0	0.0	- 17.
88.อ.พระประแดง	Phrapradaeng								0.0		
89.ป้อมพระจุลฯ	Pom Phrachun*					T			T		
90.บางปู	Bang Pu*	..	..	..	..	..	..	..	..		
91.อ.บางพลี	Bang Phli								0.0		
<u>อ่าวไทยฝั่งตะวันออก</u>	<u>Gulf of Thailand East Coast</u>										
1.จ.ชลบุรี	Chonburi*								0.0	0.0	- 6
2.อ.พานทอง	Phan Thong								0.0		
3.อ.พนัสนิคม	Phanat Nikhom								0.0		
4.อ.บ้านบึง	Ban Bung								0.0		
5.อ.สีชัง	Si Chang*								0.0		
6.อ.ศรีราชา	Si Racha								0.0		
7.อ.สัตหีบ	Sattahip*						T		T	T	- 8.4
8.จ.ระยอง	Rayong								0.0	0.0	- 4.1
9.อ.บ้านค่าย	Ban Khai										
10.อ.บ้านเพ	Ban Phe*								0.0		
11.อ.แกลง	Klaeng		5.3						5.3		
12.จ.จันทบุรี	Chanthaburi*		T		T				T	T	- 28.4
13.อ.โป่งน้ำร้อน	Pong Namron								0.0		
14.อ.ท่าใหม่	Tha Mai		17.8						17.8		
15.อ.มะขาม	Makham	7.2	18.7						25.9		
16.อ.คลุง	Khlung	..	..	..	..	..	..	..	..		

สถานีฝน	Station	วันที่และจำนวนน้ำฝนเป็นมิลลิเมตร Date and amount of rainfall in m.m. มกราคม January 10	11	12	13	14	15	16	ฝนรวม มม. Total m.m.	ฝนรวมตั้งแต่ 1 ม.ค. Accumulative rain-fall Since Jan.1 ฝนจริง Actual	สูง(+)ต่ำ(-) กว่าปกติ Above(+) Below(-) Normal
...ด	Trat								0.0	0.0	- 39.0
...มิง	Khao Saming								0.0		
...งอบ	Laem Ngop								0.0		
...งใหญ่	Khlong Yai*	1.3		T	T				1.3	5.9	- 13.0
...ะวันตก	Gulf of Thailand West Coast										
...รบุรี	Phetburi								0.0	0.0	- 0.3
...นแหลม	Ban Laem								0.0		
...ชา	Cha Am								0.0		
...ประจวบคีรีขันธ์	Prachuap Khirikhan*								0.0	0.0	- 6.8
...หิน	Hua Hin*								0.0	0.0	- 0.0
...ร	Chumphon*	T		0.3	15.7				16.0	16.6	- 12.2
...แซะ	Tha Sae			1.2	2.4				3.6		
	Sawi			18.0	7.3				25.3		
...เลาน	Lang Suan			0.4	7.7				8.1		
...พุธรานี	Bandon*	1.0							1.0	9.4	- 35.7
...ชา	Chaiya								0.0		
...พิน	Phun Phin								0.0		
...นนาสาร	Ban Nasan								0.0		
...ศรีธรรมราช	Nakhon Si Thammarat*	21.7	T						21.7	81.2	- 64.5
...ช	Sichon	4.4							4.4		
...ท่าศาลา	Tha Sala	47.3							47.3		
...วาง	Chawang								0.0		
...ทอง	Thun Song	5.8							5.8		
...นพิบูลย์	Pon Phibun								0.0		
...กพนัง	Pak Phanang	3.8							3.8		
...ลุง	Phatthalung	17.3		4.4					21.7	55.5	- 56.2
...าไชยสน	Khao Chai Son	8.5		19.8					28.3		
...งขลา	Songkhla*	26.9		16.0	26.8				69.7	334.0	+ 224.1
...ตภูมิ	Rattaphum	13.8		32.4	5.3				51.5		
...ใหญ่	Hat Yai								0.0		
...เตา	Sadao	..	..	..	..	..	..	..	..		
...ตานี	Pattani*	33.6			T				33.6	154.5	+ 97.8
...องจิก	Nong Chik	22.5							22.5		
...หริ่ง	Yaring	13.0	0.7	4.9					18.6		
...นาเระ	Panare	48.9		4.5					53.4		
...ลา	Yala	33.6							33.6	..	..
...บตง	Be Tong	..	..	..	..	..	..	..	..		
...ราธิวาส	Narathiwat*	112.8		8.8	4.9				126.5	349.9	+145.0
...งอ	Yi Ngo								0.0		
...ระแงะ	Ra Ngae	82.9	2.8						85.7		

สถานีฝน	Station	วันที่และจำนวนน้ำฝนเป็นมิลลิเมตร Date and amount of rainfall in m.m. มกราคม January 10	11	12	13	14	15	16	ฝนรวม ม.ม. Total m.m.	ฝนรวมตั้งแต่ 1 ม Accumulative r -fall Since Jan ฝนจริง Actual	สูง(+)ต่ำ กว่าป Above Below Norm
36.อ.ตากใบ	Tak Bai	208.6	2.5	5.6					214.7		
ภาคใต้ฝั่งตะวันตก	Southern Thailand West Coast										
1.จ.ระนอง	Ranong*	T			1.3				1.3	1.4	- 19,
2.อ.กระบุรี	Kraburi								0.0		
3.จ.พังงา	Phang Nga								0.0	22.0	+ 1,
4.อ.ตะกั่วป่า	Takua Pa				2.7				2.7		
5.อ.ท้ายเหมือง	Thai Muang				7.9				7.9		
6.อ.ตะกั่วทุ่ง	Takua Thung								0.0		
7.จ.ภูเก็ต	Phuket*	..	..	..	..	..	..	..	..		
8.สนามบินภูเก็ต	Phuket Airport*					T			T	18.1	+ 0,
9.อ.ถลาง	Thalang	..	..	..	..	..	..	..	..		
10.จ.กระบี่	Krabi								0.0		
11.อ.คลองท่อม	Khlong Thom								0.0		
12.จ.ตรัง	Trang								0.0		
13.สนามบินตรัง	Trang Airport*	2.4							2.4	10.2	- 15,
14.อ.สิเกา	Si Kao	0.7							0.7		
15.อ.ย่านตาขาว	Yan Ta Khao								0.0		
16.อ.ปะเหลียน	Pa Lian								0.0		
17.จ.สตูล	Satun								0.0	6.8	- 5,
18.อ.ละงู	La Ngu								0.0		

หมายเหตุ ช่องว่าง ไม่มีรายงานฝนตก
* สถานีตรวจอากาศ
T ฝนเล็กน้อยวัดไม่ได้
.. ไม่มีรายงาน

Remark Blank No report
* Synoptic Station
T Trace
.. No report

อุณหภูมิสูงสุดและต่ำสุดประจำวันที่ ๑๐ - ๑๖ มกราคม ๒๕๐๙

Daily Max. and Min. Temperature January 10 - 16 , 1966

สถานี	Station	อุณหภูมิสูงสุดและต่ำสุดเป็นองศา ซ. Max. and Min. Temperature in degree C. 10	11	12	13	14	15	16	สูงสุดเฉลี่ยต่ำสุด Average Max. Min.	เฉลี่ยในสัปดาห์ Weekly Mean	ค่าปก ประจำ Month Norm
ภาคเหนือ	Northern Part										
1.จ.เชียงราย	Chiangrai	27.7 / 16.7	30.0 / 15.4	30.3 / 15.6	30.0 / 13.4	30.0 / 12.5	30.1 / 17.4	30.3 / 17.2	30.8 / 15.5	22.6	19,
2.อ.ฝาง	Fang	..	..	..	..	..	..	..	..	..	..

สถานี	Station	อุณหภูมิสูงสุดและต่ำสุดเป็นองศา ซ. Max. and Min. Temperature in degree C.							เฉลี่ยสูงสุดต่ำสุด Average Max. Min.	เฉลี่ยในสัปดาห์ Weekly Mean	ค่าปกติประจำเดือน Monthly Normal
		10	11	12	13	14	15	16			
จ.แม่ฮ่องสอน	Mae Hongson	29.0 16.7	30.4 17.4	15.4	32.3 14.8	31.3 15.3	32.5 16.7	31.2 16.4	31.1 16.2	23.7	21.8
จ.เชียงใหม่	Chiangmai	28.6 16.0	30.5 15.0	31.3 15.1	32.3 15.4	31.6 15.0	31.3 17.6	31.8 17.8	31.1 16.5	23.8	21.3
จ.น่าน	Nan	30.8 15.5	32.7 17.2	33.7 18.2	33.4 15.6	34.3 14.2	32.6 16.2	33.4 17.1	32.8 16.8	24.5	21.5
จ.ลำปาง	Lampang	32.2 17.5	33.0 18.2	33.8 16.8	34.3 16.3	33.8 16.6	33.0 18.1	18.1	33.4 17.6	25.2	21.9
อ.แม่สะเรียง	Mae Sariang	31.8 17.6	32.2 17.8	33.7 17.5	34.0 12.8	33.0 16.2	33.6 20.0	33.5 20.1	33.1 17.4	26.3	22.4
จ.แพร่	Phrae	32.0 16.2	34.0 16.8	36.0 18.7	35.4 17.8	35.6 18.6	32.4 19.2	33.1 19.6	34.8 17.8	26.1	22.4
จ.อุตรดิตถ์	Uttaradit	31.2 16.2	33.0 18.0	35.0 18.8	36.1 20.6	35.6 21.6	34.1 20.2	34.2 20.2	34.5 19.8	27.1	24.1
เขื่อนภูมิพล	Bhumibol Dam	.. ..	.. ..	.. ..	.. ..	.. ..	.. ..	.. ..	..	..	..
จ.ตาก	Tak	31.0 17.6	35.0 18.5	35.7 18.6	36.5 19.6	35.8 20.8	36.0 20.3	35.0 20.4	34.8 19.3	27.1	23.1
จ.พิษณุโลก	Phitsanulok	33.5 19.5	34.6 20.6	34.8 19.8	35.2 21.2	36.0 21.8	35.2 23.4	34.4 21.6	34.8 21.0	28.0	24.4
อ.แม่สอด	Mae Sot	29.7 17.6	33.6 19.6	33.4 17.7	34.8 17.8	35.0 20.8	34.5 20.3	19.1	33.6 19.6	26.3	23.1
จ.เพชรบูรณ์	Phetchabun	35.4 17.3	35.8 17.8	36.2 19.6	38.8 20.3	37.4 18.2	34.0 17.8	34.4 19.2	36.0 18.6	27.3	23.3
<u>ภาคตะวันออกเฉียงเหนือ</u>	<u>Northeastern Part</u>										
จ.หนองคาย	Nong Khai	15.7	34.0 18.2	34.4 17.2	35.1 18.1	34.3 17.4	33.6 18.3	32.8 18.5	34.1 17.3	25.7	..
จ.เลย	Loei	32.5 15.4	33.6 15.2	35.2 15.8	35.0 16.8	35.5 17.2	33.7 16.6	34.6 17.2	34.3 16.0	25.2	19.6
จ.อุดรธานี	Udon Thani	32.2 15.8	33.2 17.7	34.3 18.2	34.5 18.8	34.3 19.0	33.5 18.8	33.4 20.1	33.6 18.4	26.0	22.5
จ.นครพนม	Nakhon Phanom	32.4 18.1	33.6 17.1	34.2 18.3	35.5 18.7	32.8 18.7	32.6 20.2	33.3 17.9	33.3 18.1	25.7	21.4
จ.สกลนคร	Sakon Nakhon	33.6 15.7	35.1 16.8	36.5 18.3	35.9 18.0	33.2 19.3	33.0 17.7	34.4 17.6	34.4 17.6	26.0	21.8
อ.มุกดาหาร	Mukdahan	32.4 15.8	34.5 16.2	34.2 16.3	34.7 17.2	33.9 16.7	33.6 16.8	33.2 16.0	33.7 16.4	25.1	21.5
จ.ขอนแก่น	Khon Kaen	33.6 17.0	35.0 19.1	35.6 19.2	35.9 19.4	33.4 20.6	33.6 19.0	34.5 19.3	34.8 19.2	27.0	23.2
จ.ร้อยเอ็ด	Roi Et	33.0 18.0	35.5 19.0	34.5 18.8	36.0 19.0	34.1 20.6	32.3 18.3	34.0 18.3	34.3 19.0	26.6	23.7
จ.ชัยภูมิ	Chaiyaphum	33.0 18.2	34.5 19.2	34.7 20.0	35.8 19.7	35.4 19.7	33.3 21.7	34.4 18.6	34.8 19.8	27.1	..
จ.อุบลราชธานี	Ubon Ratchathani	33.2 18.4	34.8 19.4	35.0 18.0	35.7 19.7	35.2 19.0	33.8 20.4	34.8 18.8	34.5 19.5	26.9	24.0
จ.สุรินทร์	Surin	34.4 18.8	34.1 17.8	36.0 18.3	35.8 18.8	34.8 17.8	33.5 18.5	33.2 16.8	34.4 17.1	25.8	24.1
จ.นครราชสีมา	Nakhon Ratchasima	34.1 16.9	34.4 18.5	36.7 19.8	36.2 18.6	34.0 19.6	34.9 21.1	35.0 17.9	35.0 18.9	27.0	23.9
<u>ภาคกลาง</u>	<u>Central Part</u>										
จ.นครสวรรค์	Nakhon Sawan	34.5 21.8	35.7 20.6	22.4	35.8 21.9	36.2 22.2	34.2 23.3	35.1 23.4	35.4 22.1	28.8	25.2
จ.ลพบุรี	Lopburi	35.2 19.5	33.3 20.8	34.5 22.5	35.8 22.8	36.0 22.8	34.5 23.5	34.9 22.5	35.1 21.8	28.4	26.1
จ.สุพรรณบุรี	Suphanburi	34.0 21.0	34.4 20.9	34.1 22.4	35.0 21.9	33.0 22.9	32.9 23.8	33.5 22.7	33.8 22.2	28.0	25.4

สถานี	Station	อุณหภูมิสูงสุดและต่ำสุดเป็นองศา ซ. Max. and Min. Temperature in degree C. 10	11	12	13	14	15	16	เฉลี่ยสูงสุดต่ำสุด Average Max. Min.	เฉลี่ยในสัปดาห์ Weekly Mean	ค่าปกติประจำเดือน Month Norm
4. จ.ปราจีนบุรี	Prachinburi	35.0 19.8	35.0 20.6	35.6 19.8	36.2 20.8	35.5 23.5	34.6 23.1	35.0 20.8	35.4 21.0	28.2	25.[illegible]
5. จ.กาญจนบุรี	Kanchanaburi	34.0 19.4	34.4 20.5	34.8 21.2	35.7 19.1	35.3 20.4	33.6 20.5	34.3 21.8	34.6 20.8	27.6	25.[illegible]
6. สนามบินดอนเมือง	Don Muang	34.7 23.6	33.7 23.8	34.3 23.2	35.1 23.6	35.0 23.3	34.9 23.7	33.4 23.0	34.7 23.1	28.7	26.[illegible]
7. กรมอุตุนิยมวิทยา	Bangkok	34.4 23.6	33.7 23.6	33.7 23.6	34.6 23.6	34.8 23.8	33.5 24.9	33.1 23.6	33.9 23.7	28.6	28.[illegible]
8. อ.อรัญประเทศ	Aranyaprathet	35.0 22.4	35.0 20.8	36.4 19.8	37.0 21.4	36.0 22.3	37.0 22.1	34.4 20.4	36.1 21.4	28.2	25.1
9. อุตุฯบางนา	Bang Na	34.8 23.6	33.4 23.1	33.8 23.6	33.6 23.4	33.1 23.2	33.6 24.6	31.8 22.8	33.8 23.6	28.0	..
ฝั่งอ่าวไทยฝั่งตะวันออก Gulf of Thailand East Coast											
1. ป้อมพระจุลฯ	Pom Phrachun	33.8 24.6	33.3 24.3	33.9 23.9	34.3 24.3	34.4 24.4	35.3 25.3	33.9 25.9	34.7 24.7	28.2	..
2. จ.ชลบุรี	Chonburi	33.3 22.3	31.3 24.3	31.8 24.2	34.0 24.0	30.7 22.4	31.8 23.8	30.3 21.8	31.9 22.1	26.7	25.7
3. อ.สีชัง	Si Chang.	31.0 22.6	28.7 25.6	29.6 25.0	28.7 25.3	24.7	30.6 24.7	30.5 25.5	30.2 24.6	27.1	..
4. อ.สัตหีบ	Sattahip	30.8 24.7	35.8 25.8	35.6 24.8	34.3 24.3	36.1 25.1	36.3 25.4	35.4 24.8	35.8 24.7	30.1	28.1
5. จ.ระยอง	Rayong	31.5 22.4	31.0 21.7	22.2	31.3 ..	23.1	..	..	22.4	..	..
6. อ.บ้านเพ	Ban Phe	30.8 24.2	30.7 21.8	22.5	30.9 ..	23.0	..	..	22.8	..	..
7. จ.จันทบุรี	Chanthaburi	33.7 21.6	33.8 20.8	33.2 20.2	33.3 22.8	33.3 22.8	33.5 22.3	33.4 20.6	33.1 21.4	27.3	26.6
8. อ.แหลมงอบ	Laem Ngop	30.7 22.6	30.8 22.2	21.5	31.0 ..	23.0	..	..	22.2	..	..
9. อ.คลองใหญ่	Khlong Yai	22.0	26.6	26.0	32.6 ..	23.7	..	..	21.3	..	26.6
ฝั่งอ่าวไทยฝั่งตะวันตก Gulf of Thailand West Coast											
1. อ.หัวหิน	Hua Hin	30.3 22.9	30.4 21.7	30.3 21.6	30.4 20.9	31.3 21.9	30.4 22.3	30.8 21.1	30.5 21.8	26.2	25.3
2. จ.ประจวบคีรีขันธ์	Prachuap Khirikhan	30.4 21.8	28.9 19.9	29.0 20.0	29.4 20.4	30.3 20.7	28.8 20.7	30.2 19.8	30.0 20.6	25.3	24.6
3. จ.ชุมพร	Chumphon	29.7 23.2	30.2 21.1	30.0 20.9	30.1 20.8	31.4 21.6	30.5 21.4	31.0 20.0	30.4 21.2	25.8	25.6
4. จ.สุราษฎร์ธานี	Bandon	28.9 22.4	31.6 20.4	31.8 20.8	30.1 21.4	31.3 21.8	32.3 20.2	31.1 18.7	30.7 20.7	25.7	25.9
5. จ.นครศรีธรรมราช	Nakhon Si Thammarat	31.3 21.7	30.4 20.6	31.0 21.4	31.5 22.6	31.3 21.4	30.8 21.8	31.3 20.6	30.8 21.5	25.8	26.1
6. จ.สงขลา	Songkhla	28.3 23.0	30.5 22.8	31.1 25.7	30.0 23.3	31.0 24.5	30.7 25.5	28.5 23.5	29.9 24.0	27.0	28.9
7. จ.ปัตตานี	Pattani	34.5 20.8	30.8 21.3	31.3 21.8	31.6 23.0	33.3 22.8	33.3 21.4	35.0 21.8	31.8 21.8	26.4	..
8. จ.นราธิวาส	Narathiwat	22.9 22.4	29.0 21.5	22.7	31.4 ..	22.9	..	..	22.4	..	26.9
ภาคใต้ฝั่งตะวันตก Southern Thailand West Coast											
1. จ.ระนอง	Ranong	33.3 22.6	32.3 19.8	34.0 19.3	33.5 21.7	33.8 20.2	34.0 21.1	33.8 19.3	33.8 20.6	26.8	25.6
2. จ.ภูเก็ต	Phuket	32.5 22.4	31.1 21.2	33.8 20.8	31.8 21.8	32.3 21.8	31.5 22.4	31.3 20.4	31.1 21.5	26.3	26.3
3. จ.ตรัง	Trang	26.6 22.8	31.3 22.5	32.0 22.0	30.8 23.1	32.4 ..	29.8 21.3	32.1 20.5	30.6 22.0	26.3	27.0

แก้ไขเพิ่มเติมรายงานอากาศประจำสัปดาห์ฉบับที่ ๒/๒๕๐๙ เนื่องจากได้รับรายงานภายหลัง

Correction in weekly weather report No. 2/2509 for late report rainfall data

สถานีฝน	Station	วันที่และจำนวนน้ำฝนเป็นมิลลิเมตร Date and amount of rainfall in m.m. มกราคม January							ฝนรวม ม.ม. Total m.m.	ฝนรวมตั้งแต่ 1 ม.ค. Accumulative rain-fall Since Jan. 1	
		3	4	5	6	7	8	9		ฝนจริง Actual	สูง(+)ต่ำ(-)กว่าปกติ Above(+) Below(-) Normal
ไทยฝั่งตะวันออก	Gulf of Thailand East Coast										
แหลมงอบ	Laem Ngop							1.6	1.6		
คลองใหญ่	Khlong Yai							4.0	4.0	4.0	- 8.8
ไทยฝั่งตะวันตก	Gulf of Thailand West Coast										
ลังสวน	Lang Suan							13.0	13.0		
ไชยา	Chaiya							11.1	11.1		
พุมพิน	Phum Phin							1.4	1.4		
สิชล	Sichon							29.4	29.4		
ทุ่งสง	Thum Song							12.9	12.9		
ร่อนพิบูลย์	Ron Phibun							30.2	30.2		
ปากพนัง	Pak Phanang						12.7	83.5	96.2		
พัทลุง	Phatthalung							12.2	33.8	33.8	- 52.7
เขาไชยสน	Khao Chai Son							21.5	101.7		
รัตภูมิ	Rattaphum						28.7	39.4	94.4		
หาดใหญ่	Hat Yai							78.8	111.7		
ปัตตานี	Pattani*							81.5	121.0	121.0	+ 76.0
หนองจิก	Nong Chik							187.0	201.3		
ยะหริ่ง	Yaring							232.3	168.4		
ปานาเระ	Panare							125.4	147.3		
ยะลา	Yala							33.5	61.1		
นราธิวาส	Narathiwat*						4.2	128.7	207.2	223.4	+ 64.8
ยี่งอ	Yi Ngo							117.1	143.3		
ระแงะ	Ra Ngae						4.3		4.3		
ตากใบ	Tak Bai							169.4	269.9		
ใต้ฝั่งตะวันตก	Southern Thailand West Coast										
ท้ายเหมือง	Thai Muang							8.4	8.6		
ตะกั่วทุ่ง	Takua Thung							7.7	10.6		
สิเกา	Si Kao							0.3	1.4		
สตูล	Satun							0.3	6.8	6.8	- 1.2
ละงู	La Ngu							3.8	17.1		

พิมพ์ที่ ร.พ. กรมอุตุนิยมวิทยา สำนักนายกรัฐมนตรี
บางกะปิ พระนคร
นาวาโท ธำรง กิติสิน ผู้พิมพ์ผู้โฆษณา 2508

กรมอุตุนิยมวิทยา สำนักนายกรัฐมนตรี

รายงานอากาศประจำสัปดาห์ ระหว่างวันที่ ๑๗ ถึง ๒๓ มกราคม ๒๕๐๙

และ

การคาดหมายลักษณะอากาศ ระหว่างวันที่ ๒๔ ถึง ๓๐ มกราคม ๒๕๐๙

ฉบับที่ ๔ / ๒๕๐๙

พลเรือโท สนิท เวสารัชชนันท์

อธิบดีกรมอุตุนิยมวิทยา

METEOROLOGICAL DEPARTMENT

OFFICE OF THE PRIME MINISTER

BANGKOK THAILAND

WEEKLY WEATHER REPORT

DURING THE PERIOD JANUARY 17 — 23, 1966

AND

WEATHER OUTLOOK

DURING JANUARY 24 — 30, 1966

No. 4 / 1966

Sanit Vesa — rajananda

Vice Admiral, Director General

การคาดหมายลักษณะอากาศใน ๗ วันข้างหน้า
ตั้งแต่วันที่ ๒๔ - ๓๐ มกราคม ๒๕๐๙

ลักษณะทั่วไป

ลมมรสุมตะวันออกเฉียงเหนือมีกำลังแรงขึ้นในตอนกลาง และตอนปลายสัปดาห์ ซึ่งจะทำให้มีฝนเป็นบางแห่งและอุณหภูมิในประเทศไทยลดลงเกือบทั่วไป

ภาคเหนือ ภาคตะวันออกเฉียงเหนือ ภาคกลาง อ่าวไทย ฝั่งตะวันออก	มีฝนเป็นบางแห่ง และอุณหภูมิจะลดลงในตอนกลาง และตอนปลายสัปดาห์
อ่าวไทย ฝั่งตะวันตก	ตลอดสัปดาห์มีฝนหรือฝนฟ้าคะนองเป็นแห่ง ๆ ตั้งแต่ใต้ประจวบคีรีขันธ์ลงไป นอกนั้นอากาศโปร่ง
ภาคใต้ ฝั่งตะวันตก	มีฝนหรือฝนฟ้าคะนองเป็นบางแห่งตลอดสัปดาห์
พระนคร และ ธนบุรี	มีฝนและอุณหภูมิจะลดลงเล็กน้อยในตอนกลาง และตอนปลายสัปดาห์

กรมอุตุนิยมวิทยา
๒๔ / ๑ /๒๕๐๙

Weather Outlook for the next seven days
From January 24 - 30, 1966

General Situation

The northeast monsoon will be active during the middle and latter parts of this week which will cause isolated showers and decrease in temperature in most parts of Thailand.

Northern Part: Northeastern Part: Central Part: Gulf of Thailand, East Coast:	Isolated showers and decrease in temperature in the middle and latter parts of the week.
Gulf of Thailand, West Coast:	Throughout the week scattered showers or thundershowers from the south of Prachuap Khiri Khan while fair eleswhere.
Southern Thailand, West Coast:	Isolated showers or thundershowers throughout the week.
Bangkok and Thonburi:	Light showers and slight decrease in temperature in the middle and latter parts of the week.

Meteorological Department
24 / 1 / 1966

สรุปลักษณะอากาศทั่วไปในรอบสัปดาห์

ระหว่างวันที่ ๑๗ - ๒๓ มกราคม ๒๕๐๙

๑. บริเวณความกดอากาศสูงในประเทศจีนได้ทวีกำลังแรงขึ้นและได้แผ่บริเวณปกคลุมลงมาถึงประเทศไทยในระยะครึ่งหลังของสัปดาห์ ลักษณะเช่นนี้จึงได้ทำให้อากาศในประเทศไทยอุ่นขึ้นในระยะครึ่งแรกของสัปดาห์ และเย็นลงในระยะครึ่งหลังของสัปดาห์

๒. มีฝนเล็กน้อยเป็นบางแห่งในภาคเหนือ ภาคตะวันออกเฉียงเหนือ และภาคกลางของประเทศไ ในระยะครึ่งแรกของสัปดาห์ หลังจากนั้นอากาศได้เย็นลงเล็กน้อยโดยทั่วไป ส่วนในภาคใต้มีฝนเล็ -น้อยถึงปานกลางเกือบทั่วไปในระยะตอนกลางและปลายสัปดาห์

๓. ในระหว่างสัปดาห์ อุณหภูมิที่ได้ลดลงต่ำที่สุดในภาคต่าง ๆ ของประเทศไทยปรากฏดังนี้ :-

ภาคเหนือ	๑๑.๔ ซ.	ที่ จ.เชียงราย	เมื่อวันที่ ๑๘ ม.ค.
ภาคตะวันออกเฉียงเหนือ	๑๓.๒ ซ.	ที่ จ.เลย	" ๒๒ "
ภาคกลาง	๑๙.๐ ซ.	ที่ จ.กาญจนบุรี	" ๒๒ "
อ่าวไทย ฝั่งตะวันออก	๒๐.๘ ซ.	ที่ จ.จันทบุรี	" ๒๐ "
อ่าวไทย ฝั่งตะวันตก	๑๘.๐ ซ.	ที่ จ.ชุมพร	" ๑๘ "
ภาคใต้ ฝั่งตะวันตก	๑๗.๗ ซ.	ที่ จ.ระนอง	" ๑๗,๑๙ "

กรมอุตุนิยมวิทยา

๒๔ / ๑ /๒๕๐๙

General Situation

Period January 17 - 23, 1966

1. The anticyclone in China was intensifying and extending through Thailand during the latter half of the week. This weather condition caused warmer weather over Thailand in the first half of the week then slight cooler in the latter half.

2. Light isolated showers occurred over the Upper Thailand in the firs half of the week then slight cooler in the latter period. Almost widespread light to moderate rains occurred over the Southern Thailand in th middle and latter periods of the week.

3. During the week, the lowest temperature in the various parts of Thailand were as follows:-

Northern Part	11.4 C.	at Chiangrai	on Jan.18.
Northeastern Part	13.2 C.	at Loei	" " 22.
Central Part	19.0 C.	at Kanchanaburi	" " 22.
Gulf of Thailand, East Coast	20.8 C.	at Chanthaburi	" " 20.
Gulf of Thailand, West Coast	18.0 C.	at Chumphon	" " 18.
SouthernThailand, West Coast	17.7 C.	at Ranong	" " 17.

Meteorological Departm
24 / 1 / 1966

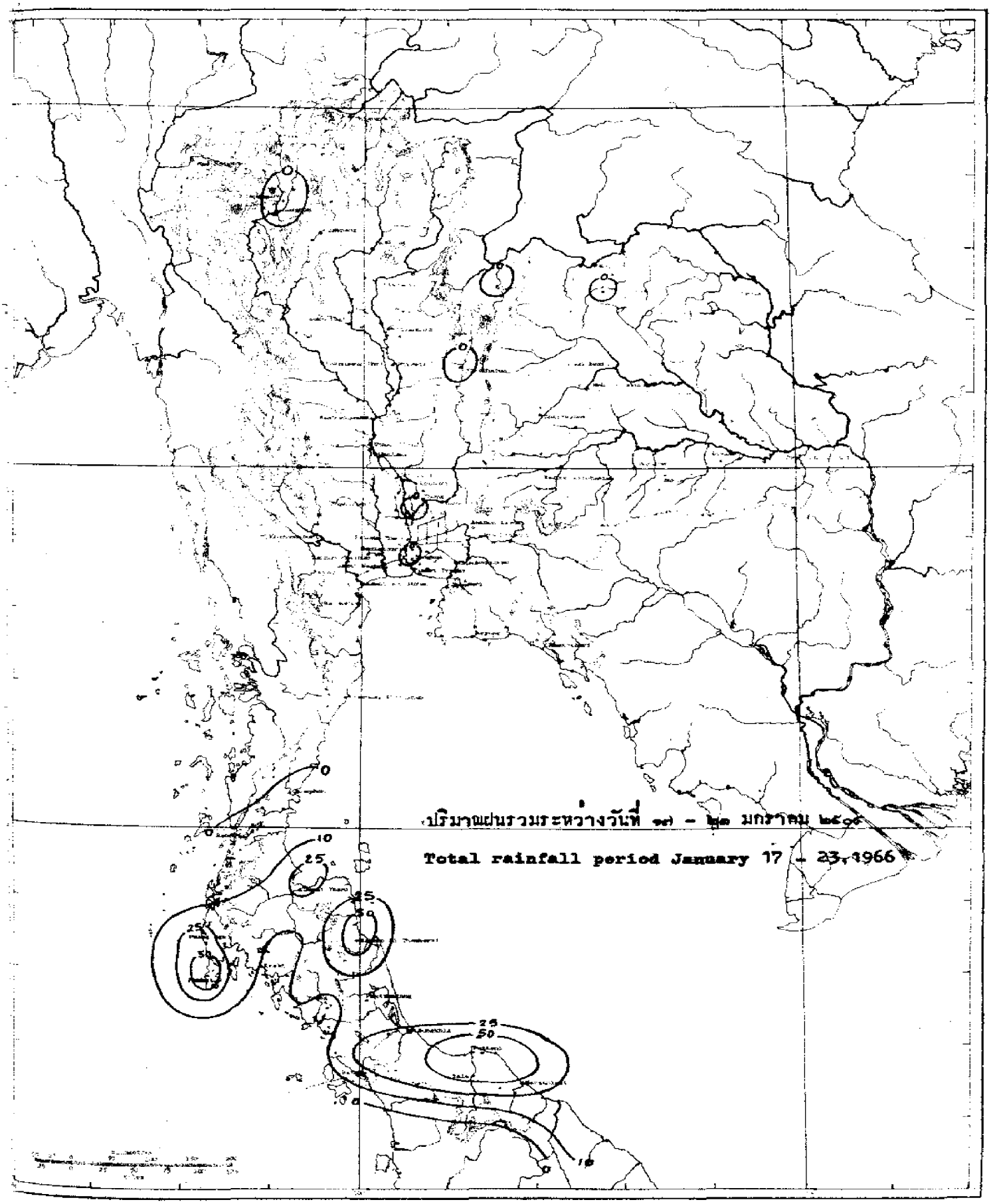
ปริมาณฝนรวมระหว่างวันที่ ๑๗ - ๒๓ มกราคม ๒๕๐๙
Total rainfall period January 17 - 23, 1966
0
10
25
50

สถานีฝน	Station	วันที่และจำนวนน้ำฝนเป็นมิลลิเมตร Date and amount of rainfall in m.m. มกราคม January							ฝนรวม น.ม. Total m.m.	ฝนรวมตั้งแต่ 1 ม.ค. Accumulative rain-fall Since Jan.1	
		17	18	19	20	21	22	23		ฝนจริง Actual	สูง(+) ต่ำ(-) กว่าปกติ Above(+) Below(-) Normal
ภาคเหนือ	Northern Part										
1.จ.เชียงราย	Chiangrai*								0.0	8.0	+ 2.7
2.อ.แม่สาย	Mae Sai	..	..	..	..	..	..	..	..		
3.อ.เชียงแสน	Chiangsaen								0.0		
4.อ.เชียงของ	Chiangkhong								0.0		
5.อ.แม่จัน	Mae Chan								0.0		
6.อ.แม่สรวย	Mae Sruai								0.0		
7.อ.เทิง	Thoeng								0.0		
8.อ.เชียงคำ	Chiangkham								0.0		
9.อ.พาน	Phan								0.0		
10.อ.เวียงป่าเป้า	Wing Pa Pao								0.0		
11.อ.พะเยา	Phayao								0.0		
12.จ.แม่ฮ่องสอน	Mae Hongson*								0.0	0.0	- 11.1
13.อ.ปาย	Pai								0.0		
14.อ.ขุนยวม	Khun Yaum								0.0		
15.อ.แม่สะเรียง	Mae Sariang*								0.0	0.0	- 8.4
16.จ.เชียงใหม่	Chiangmai*			0.8	2.7				3.5	3.5	- 1.8
17.อ.ฝาง	Fang								0.0		
18.อ.เชียงดาว	Chiangdao	..	..	..	..	..	..	..	..		
19.อ.แม่แตง	Mae Taeng								0.0		
20.อ.แม่ริม	Mae Rim								0.0		
21.อ.สันทราย	San Sai								0.0		
22.อ.ดอยสะเก็ด	Doi Saket				1.1				1.1		
23.อ.สันกำแพง	San Kamphaeng								0.0		
24.อ.ฮางดง	Hang Dong								0.0		
25.อ.สารภี	Saraphi								0.0		
26.อ.สันป่าตอง	San Pa Tong								0.0		
27.อ.จอมทอง	Chom Thong								0.0		
28.อ.ฮอด	Hot								0.0		
29.จ.ลำพูน	Lamphun								0.0	0.0	..
30.อ.ป่าซาง	Pasang				6.2				6.2		
31.จ.ลำปาง	Lampang*								0.0	0.0	- 7.5
32.อ.งาว	Ngao								0.0		
33.อ.แจ้ห่ม	Chae Hom								0.0		
34.อ.เกาะคา	Ko Kha								0.0		
35.อ.สบปราบ	Sop Prap								0.0		
36.อ.เถิน	Thoen								0.0		
37.จ.แพร่	Phrae Airport*								0.0	0.0	- 7.3
38.อ.สูงเม่น	Sung Men								0.0		
39.จ.น่าน	Nan*								0.0	0.0	- 15.3

สถานีฝน	Station	วันที่และจำนวนน้ำฝนเป็นมิลลิเมตร Date and amount of rainfall in m.m. มกราคม January							ฝนรวม มม. Total m.m.	ฝนรวมตั้งแต่ 1 ม.ค. Accumulative rain-fall Since Jan. 1	
		17	18	19	20	21	22	23		ฝนจริง Actual	สูง(+)ต่ำ(-) กว่าปกติ Above(+) Below(-) Normal
10.อ.ทุ่งช้าง	Thung Chang	**	**	**	**	**	**	**	**		
11.อ.ปัว	Pua								0.0		
12.อ.นาน้อย	Na Noi								0.0		
13.จ.อุตรดิตถ์	Uttaradit*								0.0	0.0	- 4.0
14.อ.ลับแล	Lap Lae								0.0		
15.อ.น้ำปาด	Nam Pat								0.0		
16.จ.ตาก	Tak	**	**	**	**	**	**	**	**		
17.เขื่อนภูมิพล	Bhumibol Dam*	**	**	**	**	**	**	**	**		
18.อ.บ้านตาก	Ban Tak								0.0		
19.สนามบินตาก	Tak Airport*								0.0	0.0	- 1.3
20.อ.แม่สอด	Mae Sot*								0.0	0.0	- 2.6
21.จ.สุโขทัย	Sukhothai								0.0	0.0	- 1.3
22.อ.สวรรคโลก	Sawankhalok								0.0		
23.อ.กงไกรลาศ	Kongkrailat	**	**	**	**	**	**	**	**		
24.อ.ศรีสำโรง	Si Samrong	**	**	**	**	**	**	**	**		
25.จ.พิษณุโลก	Phitsanulok*								0.0	0.0	- 6.1
26.อ.พรหมพิราม	Phrom Phiram								0.0		
27.อ.วังทอง	Wang Thong								0.0		
28.อ.บางกระทุ่ม	Bang Kratum								0.0		
29.จ.กำแพงเพชร	Kamphaeng Phet								0.0	0.0	- 0.0
30.อ.คลองขลุง	Khlong Khlung								0.0		
31.อ.ขาณุวรลักษบุรี	Khanu Woralakburi								0.0		
32.จ.พิจิตร	Phichit								0.0	0.0	- 2.5
33.อ.ตะพานหิน	Taphanhin								0.0		
34.อ.บางมูลนาค	Bang Munnak								0.0		
35.จ.เพชรบูรณ์	Phetchabun*	3.2							3.2	3.2	- 7.7
36.อ.หล่มเก่า	Lom Kao								0.0		
37.อ.หล่มสัก	Lom Sak								0.0		
38.อ.ชนแดน	Chon Daen								0.0		
39.อ.วิเชียรบุรี	Wichianburi								0.0		
ภาคตะวันออกเฉียงเหนือ	**Northeastern Part**										
1.จ.เลย	Loei*	0.2							0.2	0.2	- 6.1
2.อ.เชียงคาน	Chiangkhan								0.0		
3.อ.ท่าลี่	Tha Li								0.0		
4.อ.ด่านซ้าย	Dan Sai								0.0		
5.อ.วังสะพุง	Wang Saphung								0.0		
6.จ.หนองคาย	Nong Khai*								0.0	0.0	- 4.2
7.อ.บึงกาฬ	Bung Kan								0.0		
8.อ.โพนพิสัย	Phon Phisai								0.0		
9.อ.ท่าบ่อ	Tha Bo								0.0		

สถานีฝน	Station	วันที่และจำนวนน้ำฝนเป็นมิลลิเมตร Date and amount of rainfall in m.m. มกราคม January							ฝนรวม ม.ม. Total m.m.	ฝนรวมตั้งแต่ 1 ม.ค. Accumulative rai-fall Since Jan.1	
		17	18	19	20	21	22	23		ฝนจริง Actual	มีฝน(+)หรือต่ำกว่าปกติ Above(+) Below(-) Normal
10. จ. อุดรธานี	Udon Thani*		T						T	T	- 3.2
11. อ. บ้านผือ	Ban Phu								0.0		
12. อ. เพ็ญ	Phen	..	..	..	..	..	..	..	..		
13. อ. หนองหาร	Nong Han	..	..	..	..	..	..	..	..		
14. อ. หนองบัวลำภู	Nong Bua Lamphu								0.0		
15. จ. สกลนคร	Sakon Nakhon*								0.0	0.0	- 5.4
16. อ. วานรนิวาส	Wanon Niwat								0.0		
17. อ. สว่างแดนดิน	Sawang Daen Din								0.0		
18. อ. พรรณานิคม	Phanna Nikhom								0.0		
19. จ. นครพนม	Nakhon Phanom*								0.0	0.0	- 11.0
20. อ. บ้านแพง	Ban Phaeng								0.0		
21. อ. ท่าอุเทน	Tha Uten								0.0		
22. อ. นาแก	Na Kae								0.0		
23. อ. ธาตุพนม	That Phanom								0.0		
24. อ. มุกดาหาร	Mukdahan*								0.0	0.0	- 5.3
25. จ. ชัยภูมิ	Chaiyaphum*								0.0	0.0	- 0.5
26. อ. ภูเขียว	Phu Khieo								0.0		
27. อ. เกษตรสมบูรณ์	Kaset Sombun								0.0		
28. อ. คอนสวรรค์	Khon Sawan								0.0		
29. อ. จตุรัส	Chaturat								0.0		
30. อ. บำเหน็จณรงค์	Bamnet Narong								0.0		
31. จ. ขอนแก่น	Khon Kaen*								0.0	0.0	- 8.1
32. อ. น้ำพอง	Nam Phong								0.0		
33. อ. ภูเวียง	Phu Wiang								0.0		
34. อ. ชุมแพ	Chum Phae								0.0		
35. อ. มัญจาคีรี	Mancha Khiri								0.0		
36. ต. ชนบท	Chonnabot								0.0		
37. อ. บ้านไผ่	Ban Phai								0.0		
38. อ. พล	Phon								0.0		
39. จ. มหาสารคาม	Maha Sarakham								0.0	0.0	- 0.0
40. อ. โกสุมพิสัย	Kosum Phisai								0.0		
41. อ. บรบือ	Borabu								0.0		
42. อ. พยัคฆภูมิพิสัย	Phayakphum Phisai								0.0		
43. จ. กาฬสินธุ์	Kalasin								0.0	0.0	- 0.0
44. อ. สหัสขันธ์	Sahatkhan								0.0		
45. อ. ยางตลาด	Yang Talat								0.0		
46. อ. กันทรวิชัย	Kanthara Wichai								0.0		
47. อ. กมลาไสย	Kamalasai								0.0		
48. จ. ร้อยเอ็ด	Roi Et*								0.0	0.0	- 1.0
49. อ. โพนทอง	Phon Thong								0.0		

สถานีฝน	Station	วันที่และจำนวนน้ำฝนเป็นมิลลิเมตร Date and amount of rainfall in m.m. มกราคม January							ฝนรวม มม. Total m.m.	ฝนรวมตั้งแต่ 1 ม.ค. Accumulative rain-fall Since Jan. 1	
		17	18	19	20	21	22	23		ฝนจริง Actual	สูง(+)ต่ำ(-) กว่าปกติ Above(+) Below(-) Normal
0.อ.ธวัชบุรี	Thawatburi								0.0		
1.อ.อาจสามารถ	At Samat								0.0		
2.อ.เสลภูมิ	Selaphum								0.0		
3.อ.จตุรพักตรพิมาน	Chaturaphak Phiman								0.0		
4.อ.เกษตรวิสัย	Kaset Wisai								0.0		
5.อ.พนมไพร	Phanom Phrai	..	..	..	..	..	..	..	..		
6.อ.สุวรรณภูมิ	Suwannaphum								0.0		
7.จ.นครราชสีมา	Nakhon Ratchasima*								0.0	0.0	- 8.8
8.อ.บัวใหญ่	Bua Yai								0.0		
9.อ.คง	Khong								0.0		
0.อ.ด่านขุนทด	Dan Khunthot								0.0		
1.อ.โนนไทย	Non Thai								0.0		
2.อ.โนนสูง	Non Sung								0.0		
3.อ.พิมาย	Phimai								0.0		
4.อ.ปากช่อง	Pak Chong	..	..	..	..	..	..	..	..		
5.อ.สีคิ้ว	Si Khiu								0.0		
6.อ.สูงเนิน	Sung Noen								0.0		
7.อ.จักราช	Chakkarat								0.0		
8.อ.ปักธงชัย	Pak Thong Chai								0.0		
9.อ.โชคชัย	Chok Chai								0.0		
0.อ.ครบุรี	Khonburi								0.0		
1.จ.บุรีรัมย์	Burirum								0.0	0.0	- 5.4
2.อ.พุทไธสง	Phutthai Song								0.0		
3.อ.สตึก	Satuk								0.0		
4.อ.ลำปลายมาศ	Lam Plai Mat								0.0		
5.อ.นางรอง	Nang Rong								0.0		
6.อ.ประโคนชัย	Prakhon Chai	..	..	..	..	..	..	..	..		
7.จ.สุรินทร์	Surin*								0.0	0.0	- 1.2
8.อ.ท่าตูม	Tha Tum								0.0		
9.อ.รัตนบุรี	Rattanaburi								0.0		
0.อ.ศรีขรภูมิ	Si Khoraphum								0.0		
1.อ.ปราสาท	Prasat								0.0		
2.อ.สังขะ	Sangkha								0.0		
3.จ.ศรีสะเกษ	Sisaket								0.0	0.0	- 0.8
4.อ.ราษีไศล	Rasisalai								0.0		
5.อ.อุทุมพรพิสัย	Uthumphon Phisai								0.0		
6.อ.กันทรารมย์	Kanthararom								0.0		
7.อ.ขุขันธ์	Khukhan								0.0		
8.อ.กันทราลักษณ์	Kantharalak	..	..	..	..	..	..	..	..		
9.จ.อุบลราชธานี	Ubon Ratchathani*								0.0	0.0	- 2.1

สถานีฝน	Station	วันที่และจำนวนน้ำฝนเป็นมิลลิเมตร Date and amount of rainfall in m.m. มกราคม January							ฝนรวม ม.ม. Total m.m.	ฝนรวมตั้งแต่ 1 ม.ค. Accumulative rain-fall Since Jan.1	
		17	18	19	20	21	22	23		ฝนจริง Actual	สูง(+) ต่ำ(-) กว่าปกติ Above(+) Below(-) Normal
90. อ.ชานุมาน	Chanuman								0.0		
91. อ.เขมราฐ	Khemmarat								0.0		
92. อ.อำนาจเจริญ	Amnat Charoen								0.0		
93. อ.ยะโสธร	Yasothon								0.0		
94. อ.ค้าเขื่อนแก้ว	Kham Khuan Kaeo								0.0		
95. อ.ตระการพืชผล	Trakan Phut Phon								0.0		
96. อ.มหาชนะชัย	Maha Chana Chai								0.0		
97. อ.เขื่องใน	Khuang Nai								0.0		
98. อ.โขงเจียม	Khong Chiam								0.0		
99. อ.พิบูลมังสาหาร	Phibun Mangsahan								0.0		
100. อ.เดชอุดม	Det Udom								0.0		
<u>ภาคกลาง</u>	<u>Central Part</u>										
1. จ.นครสวรรค์	Nakhon Sawan*								0.0	0.0	- 6.3
2. อ.บรรพตพิสัย	Banphot Phisai								0.0		
3. อ.ลาดยาว	Lat Yao								0.0		
4. อ.ชุมแสง	Chumsaeng								0.0		
5. อ.พยุหคีรี	Phayuha Khiri								0.0		
6. จ.อุทัยธานี	Uthai Thani								0.0	0.0	- 2.5
7. อ.หนองฉาง	Nong Chang								0.0		
8. อ.ทับทัน	Thab Than								0.0		
9. อ.หนองขาหย่าง	Nong Kha Yang								0.0		
10. อ.บ้านไร่	Ban Rai								0.0		
11. จ.ชัยนาท	Chainat								0.0	0.0	- 1.3
12. อ.มโนรมย์	Manorom								0.0		
13. อ.วัดสิงห์	Wat Sing								0.0		
14. จ.สิงห์บุรี	Singburi								0.0	0.0	- 0.0
15. อ.อินทรบุรี	Inburi								0.0		
16. อ.บางระจัน	Bangrachan								0.0		
17. อ.พรหมบุรี	Phromburi								0.0		
18. จ.ลพบุรี	Lopburi*								0.0	0.2	- 4.8
19. อ.บ้านหมี่	Ban Mi								0.0		
20. อ.ไชยบาดาล	Chai Badan								0.0		
21. อ.ท่าวุ้ง	Tha Wung								0.0		
22. จ.สุพรรณบุรี	Suphanburi*								0.0	0.0	- 1.5
23. อ.เดิมบางนางบวช	Doembang Nangbuat								0.0		
24. อ.สามชุก	Sam Chuk								0.0		
25. อ.ศรีประจันต์	Si Prachan								0.0		
26. อ.บางปลาม้า	Bang Pla Ma								0.0		
27. อ.สองพี่น้อง	Song Phi Nong								0.0		
28. จ.อ่างทอง	Ang Thong								0.0	0.0	- 9.0

สถานีฝน	Station	วันที่และจำนวนน้ำฝนเป็นมิลลิเมตร Date and amount of rainfall in m.m. มกราคม January 17	18	19	20	21	22	23	ฝนรวม มม. Total m.m.	ฝนรวมตั้งแต่ 1 ม.ค. Accumulative rain-fall Since Jan. 1 ฝนจริง Actual	สูง(+)ต่ำ(-)กว่าปกติ Above(+) Below(-) Normal
9.อ.โพธิ์ทอง	Pho Thong								0.0		
0.อ.ไชโย	Chaiyo								0.0		
1.อ.วิเศษไชยชาญ	Wiset Chaichan								0.0		
2.อ.ป่าโมก	Pa Mok								0.0		
3.จ.สระบุรี	Saraburi								0.0	0.0	- 6.0
4.อ.บ้านหมอ	Ban Mo								0.0		
5.อ.แก่งคอย	Kaeng Khoi	••	••	••	••	••	••	••	••		
6.อ.หนองแค	Nong Khae								0.0		
7.จ.พระนครศรีอยุธยา	Ayutthaya			2.7					2.7	2.7	- 1.8
8.อ.ท่าเรือ	Tha Rua								0.0		
9.อ.ผักไห่	Phak Hai								0.0		
0.อ.บางบาล	Bang Ban								0.0		
1.อ.บางไทร	Bang Sai	••	••	••	••	••	••	••	••		
2.อ.เสนา	Sena								0.0		
3.อ.บางปะอิน	Bang Pa-in								0.0		
4.จ.นครนายก	Nakhon Nayok								0.0	0.0	- 21.8
5.อ.บ้านนา	Ban Na								0.0		
6.อ.ปากพลี	Pak Phli								0.0		
7.จ.ปราจีนบุรี	Prachinburi*								0.0	0.0	- 7.7
8.อ.บ้านสร้าง	Ban Sang								0.0		
9.อ.ศรีมหาโพธิ์	Si Maha Pho								0.0		
0.อ.กบินทร์บุรี	Kabinburi								0.0		
1.อ.สระแก้ว	Sa Kaeo								0.0		
2.อ.วัฒนานคร	Watthana Nakhon								0.0		
3.อ.อรัญประเทศ	Aranyaprathet*								0.0	0.0	- 4.8
4.จ.ปทุมธานี	Pathum Thani								0.0	0.0	- 4.5
5.อ.ธัญบุรี	Thanyaburi								0.0		
6.จ.นนทบุรี	Nonthaburi								0.0	0.0	- 6.4
7.อ.บางบัวทอง	Bang Bua Thong								0.0		
8.จ.กาญจนบุรี	Kanchanaburi*								0.0	0.0	- 6.4
9.อ.สังขละบุรี	Sang Khlaburi								0.0		
0.อ.ทองผาภูมิ	Thong Pha Phum	••	••	••	••	••	••	••	••		
1.อ.ไทรโยค	Sai Yok	••	••	••	••	••	••	••	••		
2.กิ่ง อ.ศรีสวัสดิ์	Si Sawat	••	••	••	••	••	••	••	••		
3.อ.บ่อพลอย	Bo Phloi	••	••	••	••	••	••	••	••		
4.อ.พนมทวน	Phanom Thuan	••	•••	••	••	••	••	••	••		
5.อ.ท่าม่วง	Tha Muang								0.0		
6.จ.นครปฐม	Nakhon Pathom	••	••	••	••	••	••	••	••	••	••
7.อ.นครชัยศรี	Nakhon Chai Si								0.0		
8.จ.ธนบุรี (บางกอกน้อย)	Thonburi								0.0	0.0	- 0.3

สถานีฝน	Station	วันที่และจำนวนน้ำฝนเป็นมิลลิเมตร Date and amount of rainfall in m.m. มกราคม January							ฝนรวม มม. Total m.m.	ฝนรวมตั้งแต่ 1 ม.ค. Accumulative rainfall Since Jan. 1	
		17	18	19	20	21	22	23		ฝนจริง Actual	สูง(+)ต่ำ(-)กว่าปกติ Above(+) Below(-) Normal
69. อ.บางขุนเทียน	Bang Khun Thian	**	**	**	**	**	**	**	**		
70. กรมอุตุนิยมวิทยา	Bangkok*						T		T	T	- 10.1
71. สนามบินดอนเมือง	Don Muang*								0.0	0.0	- 7.4
72. อ.บางเขน	Bang Khen								0.0		
73. อ.มีนบุรี	Minburi								0.0		
74. อ.ลาดกระบัง	Lat Krabang								0.0		
75. อุตุฯบางนา	Bang Na*								0.0		
76. จ.ฉะเชิงเทรา	Chachoengsao								0.0	0.0	- 12.8
77. อ.บ้านโพธิ์	Ban Pho								0.0		
78. จ.ราชบุรี	Ratburi								0.0	0.0	- 3.3
79. อ.บ้านโป่ง	Ban Pong								0.0		
80. อ.โพธาราม	Photharam								0.0		
81. อ.ดำเนินสดวก	Damnoen Saduak								0.0		
82. อ.ปากท่อ	Pak Tho								0.0		
83. จ.สมุทรสงคราม	Samut Songkhram								0.0	0.0	- 1.8
84. อ.บางคนที	Bang Khonthi								0.0		
85. อ.อัมพวา	Amphawa								0.0		
86. จ.สมุทรสาคร	Samut Sakhon								0.0	0.0	- 5.5
87. จ.สมุทรปราการ	Samut Prakan								0.0	0.0	- 18.5
88. อ.พระประแดง	Phrapradaeng								0.0		
89. ป้อมพระจุลฯ	Pom Phrachun*								0.0		
90. บางปู	Bang Pu*	**	**	**	**	**	**	**	**		
91. อ.บางพลี	Bang Phli								0.0		
อ่าวไทยฝั่งตะวันออก	Gulf of Thailand East Coast										
1. จ.ชลบุรี	Chonburi*								0.0	0.0	- 13.6
2. อ.พานทอง	Phan Thong								0.0		
3. อ.พนัสนิคม	Phanat Nikhom								0.0		
4. อ.บ้านบึง	Ban Bung								0.0		
5. อ.สีชัง	Si Chang*								0.0		
6. อ.ศรีราชา	Si Racha								0.0		
7. อ.สัตหีบ	Sattahip*								0.0	T	- 8.4
8. จ.ระยอง	Rayong								0.0	0.0	- 7.8
9. อ.บ้านค่าย	Ban Khai								0.0		
10. อ.บ้านเพ	Ban Phe*								0.0		
11. อ.แกลง	Klaeng								0.0		
12. จ.จันทบุรี	Chanthaburi*								0.0	T	- 28.8
13. อ.โป่งน้ำร้อน	Pong Namron								0.0		
14. อ.ท่าใหม่	Tha Mai								0.0		
15. อ.มะขาม	Makham								0.0		
16. อ.ขลุง	Khiung	**	**	**	**	**	**	**	**		

สถานีฝน	Station	วันที่และจำนวนน้ำฝนเป็นมิลลิเมตร Date and amount of rainfall in m.m. มกราคม January							ฝนรวม m.m. Total m.m.	ฝนรวมตั้งแต่ 1 ม.ค. Accumulative rain-fall Since Jan. 1	
		17	18	19	20	21	22	23		ฝนจริง Actual	สูง(+)ต่ำ(-) กว่าปกติ Above(+) Below(-) Normal
.จ.ตราด	Trat								0.0	0.0	- 42.8
.อ.เขาสมิง	Khao Saming								0.0		
.อ.แหลมงอบ	Laem Ngop								0.0		
.อ.คลองใหญ่	Khiong Yai*								0.0	7.7	- 20.7
ฝั่งทะเลตะวันตก	Gulf of Thailand West Coast										
.จ.เพชรบุรี	Phetburi								0.0	0.0	- 8.0
.อ.บ้านแหลม	Ban Laem								0.0		
.อ.ชะอำ	Cha Am								0.0		
.จ.ประจวบคีรีขันธ์	Prachuap Khirikhan*								0.0	0.0	- 27.7
.อ.หัวหิน	Hua Hin*								0.0	0.0	- 10.7
.จ.ชุมพร	Chumphon*				T			1.8	1.8	18.3	- 47.9
.อ.ท่าแซะ	Tha Sae								0.0		
.อ.สวี	Sawi								0.0		
.อ.หลังสวน	Lang Suan								0.0		
.จ.สุราษฎร์ธานี	Bandon*				15.9	0.5	6.9	14.7	38.0	47.8	- 11.9
.อ.ไชยา	Chaiya				7.4				7.4		
.อ.พุนพิน	Phun Phin				12.3	3.6			15.9		
.อ.บ้านนาสาร	Ban Nasan	..	..	..	..	..	..	..	..		
.จ.นครศรีธรรมราช	Nakhon Si Thammarat*				59.0	2.2	15.1	12.4	88.7	169.9	- 25.7
.อ.ลิชล	Sichon				24.1				24.1		
.อ.ท่าศาลา	Tha Sala	..	..	..	..	..	..	..	..		
.อ.จวาง	Chawang	..	..	..	..	..	..	..	..		
.อ.ทุ่งสง	Thun Song				9.5		7.8		17.3		
.อ.ร่อนพิบูลย์	Ron Phibun	..	..	..	..	..	..	..	..		
.อ.ปากพนัง	Pak Phanang				12.3	8.4	17.5		38.2		
.จ.พัทลุง	Phatthalung				13.3	4.3	6.1		23.7	79.2	- 89.8
.อ.เขาไชยสน	Khao Chai Son					11.7	3.6		23.7		
.จ.สงขลา	Songkhla*	T				9.7		3.7	13.4	348.3	+222.6
.อ.รัตภูมิ	Rattaphum				7.5				7.5		
.อ.หาดใหญ่	Hat Yai				22.3		20.1		42.4		
.อ.สะเดา	Sadao	..	..	..	..	..	..	..	..		
.จ.ปัตตานี	Pattani*			T	14.4	10.0	5.0	40.8	70.2	224.8	+146.7
.อ.หนองจิก	Nong Chik								0.0		
.อ.ยะหริ่ง	Yaring					5.1	7.2		12.3		
.อ.ปะนาเระ	Panare								0.0		
.จ.ยะลา	Yala			20.2	25.4	15.3			60.9	155.6	..
.อ.เบตง	Be Tong	..	..	..	..	..	..	..	..		
.จ.นราธิวาส	Narathiwat*	..	..	..	70.6	..	1.8	..	77.8	428.8	+175.4
.อ.ยี่งอ	Yi Ngo								0.0		
.อ.ระแงะ	Ra Ngae						18.7		18.7		

สถานีฝน	Station	วันที่และจำนวนน้ำฝนเป็นมิลลิเมตร Date and amount of rainfall in m.m. มกราคม January							ฝนรวม ม.ม. Total m.m.	ฝนรวมตั้งแต่ 1 ม.ค. Accumulative rainfall Since Jan.	
		17	18	19	20	21	22	23		ฝนจริง Actual	สูง(+)ต่ำ(-)กว่าปกติ Above(+) Below(-) Normal
36.อ.ตากใบ	Tak Bai				15.4				15.4		
ภาคใต้ฝั่งตะวันตก	Southern Thailand West Coast										
1.จ.ระนอง	Ranong*				1.1		T		1.1	2.5	- 34.[illegible]
2.อ.กระบุรี	Kraburi								0.0		
3.จ.พังงา	Phang Nga				20.7				20.7	42.7	+ 15.[illegible]
4.อ.ตะกั่วป่า	Takua Pa				5.3				5.3		
5.อ.ท้ายเหมือง	Thai Muang				29.7		3.2		32.9		
6.อ.ตะกั่วทุ่ง	Takua Thung				16.5				16.5		
7.จ.ภูเก็ต	Phuket*	..	..	..	..	..	..	..	..		
8.สนามบินภูเก็ต	Phuket Airport*				5.6	19.9	65.6	4.7	95.8	113.9	+ 81.[illegible]
9.อ.ถลาง	Thalang	..	..	..	..	..	..	..	..		
10.จ.กระบี่	Krabi								0.0	..	..[illegible]
11.อ.คลองท่อม	Khlong Thom				1.4				1.4		
12.จ.ตรัง	Trang				8.1				8.1		
13.สนามบินตรัง	Trang Airport*				T	0.6	3.7	1.9	6.2	16.4	- 21.[illegible]
14.อ.สิเกา	Si Kao					8.9	8.7		17.6		
15.อ.ย่านตาขาว	Yan Ta Khao								0.0		
16.อ.ปะเหลียน	Pa Lian								0.0		
17.จ.สตูล	Satun								0.0	6.8	- 9.[illegible]
18.อ.ละงู	La Ngu					23.1			23.1		

หมายเหตุ	ช่องว่าง	ไม่มีรายงานฝนตก	Remark	Blank	No report
	*	สถานีตรวจอากาศ		*	Synoptic Station
	T	ฝนเล็กน้อยวัดไม่ได้		T	Trace
	..	ไม่มีรายงาน		..	No report

อุณหภูมิสูงสุดและต่ำสุดประจำวันที่ ๑๗ - ๒๓ มกราคม ๒๕๐๙

Daily Max. and Min. Temperature January 17 - 23, 1966

สถานี	Station	อุณหภูมิสูงสุดและต่ำสุดเป็นองศา ซ. Max. and Min. Temperature in degree C.							เฉลี่ยสูงสุด ต่ำสุด Average Max. Min.	เฉลี่ยในสัปดาห์ Weekly Mean	ค่าปกติประจำเดือน Monthly Normal
		17	18	19	20	21	22	23			
ภาคเหนือ	Northern Part										
1.จ.เชียงราย	Chiangrai	30.0 12.8	30.6 11.4	29.2 14.2	28.0 16.4	29.0 16.0	29.0 15.5	29.0 15.7	29.3 14.8	22.0	19.[illegible]
2.อ.ฝาง	Fang	..	..	..	..	..	..	..	..	..	..

สถานี	Station	อุณหภูมิสูงสุดและต่ำสุดเป็นองศา ซ. Max. and Min. Temperature in degree C. 17	18	19	20	21	22	23	เฉลี่ยสูงสุดต่ำสุด Average Max. Min.	เฉลี่ยในสัปดาห์ Weekly Mean	ค่าปกติประจำเดือน Monthly Normal
จ.แม่ฮ่องสอน	Mae Hongson	30.3 14.8	30.4 13.8	31.3 14.2	31.3 15.1	32.0 17.8	32.0 18.3	36.5 16.3	32.0 15.8	23.9	21.8
จ.เชียงใหม่	Chiangmai	30.5 13.6	30.8 13.0	31.4 15.0	25.0 20.2	30.0 18.6	30.5 16.5	30.9 16.4	29.9 16.2	23.1	21.3
จ.น่าน	Nan	32.5 17.2	32.2 12.5	31.3 16.7	32.0 14.3	31.6 15.9	32.0 15.9	32.5 13.6	32.1 14.9	23.5	21.5
จ.ลำปาง	Lampang	32.9 13.6	33.0 12.6	32.8 15.5	26.8 19.3	31.7 16.5	32.2 15.9	33.2 15.8	32.1 15.6	23.9	21.9
อ.แม่สะเรียง	Mae Sariang	30.6 15.7	32.0 13.9	32.4 14.8	32.0 15.4	33.5 19.7	33.7 17.8	.. 15.3	32.4 16.1	24.3	22.4
จ.แพร่	Phrae	33.7 16.7	34.4 14.4	33.3 17.0	32.4 17.6	32.7 16.5	33.8 15.6	33.1 16.5	33.3 16.2	24.8	22.4
จ.อุตรดิตถ์	Uttaradit	34.7 17.5	35.0 17.8	33.7 18.7	33.4 19.9	33.2 20.0	33.8 17.8	34.7 17.5	34.1 18.4	26.3	24.1
เขื่อนภูมิพล	Bhumibol Dam	.. ..	.. ..	.. ..	.. ..	.. ..	.. ..	.. ..	.. ..	..	..
จ.ตาก	Tak	35.0 17.5	35.0 15.5	34.3 18.8	32.5 20.0	32.0 19.0	33.0 17.0	34.6 17.5	33.8 17.9	25.9	23.1
จ.พิษณุโลก	Phitsanulok	35.0 21.2	33.8 20.5	33.5 21.8	33.3 21.1	34.0 19.8	33.7 19.0	34.4 19.8	34.0 20.4	27.2	24.4
อ.แม่สอด	Mae Sot	33.0 16.6	33.3 16.3	33.3 18.0	33.1 18.4	32.0 18.3	33.2 16.8	33.5 17.3	33.1 17.4	25.3	23.1
จ.เพชรบูรณ์	Phetchabun	35.0 18.6	35.0 19.7	33.8 21.5	33.8 19.8	33.4 17.7	34.4 16.7	35.6 17.7	34.4 18.8	26.6	23.3
ภาคตะวันออกเฉียงเหนือ	Northeastern Part										
จ.หนองคาย	Nong Khai	34.1 19.4	32.2 20.4	.. 20.9	32.1 ..	31.2 15.6	32.0 16.1	.. 16.5	32.6 18.1	25.3	..
จ.เลย	Loei	35.2 16.6	33.6 17.2	31.0 21.3	31.7 18.6	31.0 14.6	32.8 13.2	33.2 14.0	32.6 16.6	24.6	19.6
จ.อุดรธานี	Udon Thani	33.8 19.4	33.8 22.2	31.4 22.2	30.8 19.0	30.7 16.8	30.7 17.3	31.8 18.0	31.9 18.3	25.0	22.8
จ.นครพนม	Nakhon Phanom	34.0 18.9	33.5 19.6	31.8 18.3	30.4 19.4	29.2 16.0	31.5 15.6	36.8 17.0	32.5 17.8	25.2	21.4
จ.สกลนคร	Sakon Nakhon	36.8 19.2	33.4 19.5	32.2 19.3	30.4 17.2	28.5 16.0	31.4 15.5	31.8 17.0	32.2 17.7	25.0	21.8
อ.มุกดาหาร	Mukdahan	34.2 17.0	33.5 18.8	33.0 17.2	31.5 16.7	29.5 18.5	32.0 17.0	33.0 17.0	33.2 17.5	24.9	21.5
จ.ขอนแก่น	Khon Kaen	35.5 21.5	34.5 21.0	33.7 19.9	32.4 19.2	32.0 18.6	33.2 18.2	34.0 18.9	33.4 19.8	26.5	23.2
จ.ร้อยเอ็ด	Roi Et	34.0 20.0	34.6 19.5	33.7 20.5	33.6 19.7	31.5 20.0	33.3 18.5	34.0 19.0	33.1 19.6	26.4	23.7
จ.ชัยภูมิ	Chaiyaphum	35.4 21.2	34.8 21.7	32.0 21.2	31.4 22.3	31.1 21.5	31.4 20.6	32.7 20.7	32.7 21.4	27.1	..
จ.อุบลราชธานี	Ubon Ratchathani	34.8 18.6	34.3 19.5	33.3 20.3	32.5 19.0	32.7 21.2	33.8 18.9	34.8 19.5	33.7 19.6	26.7	24.0
จ.สุรินทร์	Surin	35.0 18.8	34.3 17.4	32.7 18.6	31.8 17.0	32.9 13.6	33.8 18.4	34.0 17.3	33.4 16.8	25.0	24.1
จ.นครราชสีมา	Nakhon Ratchasima	35.7 19.5	35.4 20.4	33.8 21.2	31.5 19.8	32.0 18.6	32.0 19.3	33.2 18.7	33.4 19.8	26.6	23.4
ภาคกลาง	Central Part										
จ.นครสวรรค์	Nakhon Sawan	35.0 23.4	35.2 22.4	34.2 22.8	33.0 22.1	32.6 20.5	32.6 19.2	34.4 19.7	33.9 21.5	27.7	25.2
จ.ลพบุรี	Lopburi	35.0 22.0	35.0 22.5	35.6 22.8	33.0 23.0	33.6 23.7	34.5 23.0	36.3 23.5	34.6 22.9	28.8	26.1
จ.สุพรรณบุรี	Suphanburi	34.0 22.4	34.3 22.7	34.4 22.9	32.5 22.8	32.5 21.5	.. 21.6	34.1 21.2	33.7 22.2	28.0	25.4

สถานี	Station	อุณหภูมิสูงสุดและต่ำสุดเป็นองศา ซ. Max. and Min. Temperature in degree C. 17	18	19	20	21	22	23	เฉลี่ยสูงสุดต่ำสุด Average Max. Min.	เฉลี่ยในสัปดาห์ Weekly Mean	ค่าปรกติ Monthly Normal
4. จ.ปราจีนบุรี	Prachinburi	35.2 23.2	35.0 20.4	34.6 21.1	33.3 23.6	33.8 23.4	34.0 23.5	34.2 22.4	34.3 22.6	28.5	25.[illegible]
5. จ.กาญจนบุรี	Kanchanaburi	35.6 23.0	35.0 22.4	34.9 20.4	32.8 22.4	33.0 20.0	32.5 19.0	33.4 19.1	33.9 20.9	27.4	25.[illegible]
6. สนามบินดอนเมือง	Don Muang	32.8 22.4	33.3 22.7	34.2 23.0	33.4 24.3	33.7 22.5	33.3 22.3	34.8 23.4	33.6 23.9	28.8	26.[illegible]
7. กรมอุตุนิยมวิทยา	Bangkok	31.7 22.9	32.8 23.1	34.2 23.4	33.6 23.7	33.0 22.0	33.3 22.5	34.5 23.0	33.3 23.9	28.6	26.[illegible]
8. อ.อรัญประเทศ	Aranyaprathet	35.3 21.8	35.4 20.6	34.4 22.6	32.9 21.8	33.1 22.0	33.4 21.6	33.6 21.9	34.0 21.7	27.9	25.[illegible]
9. อุตุฯบางนา	Bang Na	31.1 22.5	32.0 22.0	33.6 22.1	32.7 22.8	33.0 21.3	33.1 21.5	34.0 22.1	32.8 22.0	27.4	..
<u>อ่าวไทยฝั่งตะวันออก</u>	<u>Gulf of Thailand East Coast</u>										
1. ป้อมพระจุลฯ	Pom Phrachun	29.8 24.9	30.1 23.9	31.4 23.1	31.8 23.1	31.6 23.2	31.5 23.2	36.5 23.4	31.9 23.5	27.7	..
2. จ.ชลบุรี	Chonburi	31.5 22.0	31.9 21.3	33.5 21.3	33.4 21.9	34.0 22.0	34.2 22.3	34.9 22.3	33.3 21.9	27.6	25.[illegible]
3. อ.สีชัง	Si Chang.	30.6 24.5	30.8 23.9	31.0 23.1	32.5 23.9	34.0 23.5	32.6 25.7	33.6 24.2	32.2 24.1	28.2	..
4. อ.สัตหีบ	Sattahip	36.7 24.8	35.8 24.1	37.3 22.4	36.7 22.9	36.5 24.1	29.6 24.0	37.4 23.9	35.7 23.7	29.7	28.[illegible]
5. จ.ระยอง	Rayong	31.8 ..	21.4	..	..	..	..	..	..	..	..
6. ต.บ้านเพ	Ban Phe	31.7 ..	21.8	..	..	..	..	..	..	..	..
7. จ.จันทบุรี	Chanthaburi	32.6 21.6	33.2 21.0	35.0 21.6	34.1 20.8	34.5 22.0	34.1 22.8	35.0 21.5	34.1 21.6	27.9	26.[illegible]
8. อ.แหลมงอบ	Laem Ngop	31.5 ..	22.0	..	..	..	..	..	..	..	..
9. อ.คลองใหญ่	Khlong Yai	31.1 22.1	21.7	..	..	..	..	..	..	..	26.[illegible]
<u>อ่าวไทยฝั่งตะวันตก</u>	<u>Gulf of Thailand West Coast</u>										
1. อ.หัวหิน	Hua Hin	30.8 21.5	30.3 21.3	31.0 21.2	30.8 21.6	30.0 22.7	30.7 23.1	31.3 22.6	30.7 22.0	26.4	25.[illegible]
2. จ.ประจวบคีรีขันธ์	Prachuap Khirikhan	29.7 19.7	30.5 19.7	30.2 19.7	30.9 20.2	30.4 20.4	30.5 22.0	32.2 20.4	30.6 20.3	25.5	24.[illegible]
3. จ.ชุมพร	Chumphon	31.0 18.2	30.5 18.0	32.1 18.5	30.4 20.5	30.5 21.7	30.5 21.5	31.1 21.8	30.9 20.0	25.5	25.[illegible]
4. จ.สุราษฎร์ธานี	Bandon	30.3 18.9	30.8 20.3	30.5 19.2	29.3 20.6	29.9 20.4	27.7 22.6	29.1 20.7	29.7 20.4	25.1	25.[illegible]
5. จ.นครศรีธรรมราช	Nakhon Si Thammarat	31.0 19.5	31.4 20.6	31.5 20.0	30.4 22.0	30.1 21.2	30.4 23.0	29.0 22.5	30.5 21.2	25.9	26.[illegible]
6. จ.สงขลา	Songkhla	27.1 22.6	30.8 23.0	30.6 23.8	29.5 23.8	31.1 26.3	30.6 24.9	30.8 26.7	30.1 24.4	27.3	26.[illegible]
7. จ.ปัตตานี	Pattani	32.1 21.6	31.5 22.4	32.3 20.0	31.6 22.2	29.6 22.0	30.5 23.1	29.8 23.0	31.1 22.0	26.6	..
8. จ.นราธิวาส	Narathiwat	30.5 21.9	22.0	..	..	..	..	..	..	..	26.[illegible]
<u>ภาคใต้ฝั่งตะวันตก</u>	<u>Southern Thailand West Coast</u>										
1. จ.ระนอง	Ranong	33.5 17.7	33.3 17.8	33.5 17.7	33.5 21.0	33.5 22.1	34.3 22.0	33.7 21.5	33.6 20.0	26.8	25.[illegible]
2. จ.ภูเก็ต	Phuket	31.5 21.5	32.0 21.1	32.0 22.4	32.1 21.2	32.0 21.0	31.0 22.6	32.0 21.2	31.8 21.8	26.7	26.[illegible]
3. จ.ตรัง	Trang	31.9 19.3	32.4 19.6	32.2 20.1	32.0 22.4	31.6 23.6	31.2 23.3	32.2 24.1	31.8 21.8	26.9	27.[illegible]

แก้ไขเพิ่มเติมรายงานอากาศประจำสัปดาห์ฉบับที่ ๓/๒๕๐๙ เนื่องจากได้รับรายงานภายหลัง

Correction in weekly weather report No. 3/1966 for late report rainfall data

สถานีฝน	Station	วันที่และจำนวนน้ำฝนเป็นมิลลิเมตร Date and amount of rainfall in m.m. มกราคม January							ฝนรวม ม.ม. Total m.m.	ฝนรวมตั้งแต่ 1 ม.ค. Accumulative rain-fall Since Jan. 1	
		10	11	12	13	14	15	16		ฝนจริง Actual	สูง(+)ต่ำ(-) กว่าปกติ Above(+) Below(-) Normal
ภาคเหนือ	Northern Part										
จ.อ.เชียงแสน	Chiangsaen						16.8		16.8		
อ่าวไทยฝั่งตะวันออก	Gulf of Thailand, East Coast										
จ.อ.คลองใหญ่	Khlong Yai							1.8	3.1	7.7	- 11.8
อ่าวไทยฝั่งตะวันตก	Gulf of Thailand, West Coast										
จ.จ.นราธิวาส	Narathiwat						1.1		127.6	351.0	+146.1

พิมพ์ที่ ร.พ. กรมอุตุนิยมวิทยา สำนักนายกรัฐมนตรี
บางกะปิ พระนคร
นาวาโท ธำรง กิติสิน ผู้พิมพ์ผู้โฆษณา 2509

กรมอุตุนิยมวิทยา สำนักนายกรัฐมนตรี

รายงานอากาศประจำสัปดาห์ ระหว่างวันที่ ๒๔ ถึง ๓๐ มกราคม ๒๕๐๙

และ

การคาดหมายลักษณะอากาศ ระหว่างวันที่ ๓๑ มกราคม ถึง ๖ กุมภาพันธ์ ๒๕๐๙

ฉบับที่ ๕ / ๒๕๐๙

พลเรือโท สนิท เวสารัชชนันท์

อธิบดีกรมอุตุนิยมวิทยา

METEOROLOGICAL DEPARTMENT

OFFICE OF THE PRIME MINISTER

BANGKOK THAILAND

WEEKLY WEATHER REPORT

DURING THE PERIOD JANUARY 24 — 30, 1966

AND

WEATHER OUTLOOK

DURING JANUARY 31 — FEBRUARY 6, 1966

No. 5 / 1966

Sanit Vesa -- rajananda

Vice Admiral, Director General

การคาดหมายลักษณะอากาศใน ๗ วันข้างหน้า
ตั้งแต่วันที่ ๓๑ มกราคม - ๖ กุมภาพันธ์ ๒๕๐๙

ลักษณะทั่วไป

มรสุมตะวันออกเฉียงเหนือมีกำลังอ่อนลง และคาดว่าจะมีกำลังแรงขึ้นในครึ่งหลังของสัปดาห์ ซึ่งจะทำให้อุณหภูมิในประเทศไทยลดลงเล็กน้อย

ภาคเหนือ ภาคตะวันออกเฉียงเหนือ ภาคกลาง อ่าวไทย ฝั่งตะวันออก	อากาศโปร่ง อุณหภูมิจะสูงขึ้น แต่ในครึ่งหลังของสัปดาห์อุณหภูมิจะลดลงเล็กน้อย
อ่าวไทย ฝั่งตะวันตก	ตลอดสัปดาห์มีฝนหรือฝนฟ้าคะนองเป็นแห่ง ๆ โดยเฉพาะทางตอนใต้ของภาค
ภาคใต้ ฝั่งตะวันตก	ตลอดสัปดาห์มีฝนหรือฝนฟ้าคะนองเล็กน้อยเป็นบางแห่ง
พระนคร และ ธนบุรี	ส่วนมากอากาศโปร่ง และอุณหภูมิจะสูงขึ้น แต่ในระยะครึ่งหลังของสัปดาห์อุณหภูมิจะลดลงเล็กน้อย

กรมอุตุนิยมวิทยา
๓๑ / ๑ /๒๕๐๙

Weather Outlook for the next seven days
From January 31. - February 6 , 1966

General Situation

The northeast monsoon is weakening but it is expected to be active in the second half of the week which will cause slight drop in temperature in Thailand.

Northern Part: Northeastern Part: Central Part: Gulf of Thailand, East Coast:	Fair, increase in temperature but slight drop in temperature in the second half of the week.
Gulf of Thailand, West Coast:	Throughout the week, scattered shower or thundershowers particularly in the southern portion.
Southern Thailand, West Coast:	Throughout the week, light isolated shower or thundershower.
Bangkok and Thonburi:	Mainly fair and increase in temperature but slight drop in temperature in the second half of the week.

Meteorological Department
31 / 1 / 1966

สรุปลักษณะอากาศทั่วไปในรอบสัปดาห์

ตั้งแต่วันที่ ๒๔ - ๓๐ มกราคม ๒๕๐๙

๑. บริเวณความกดอากาศสูงในประเทศจีนได้ทวีกำลังแรงขึ้นอีก และแผ่ปกคลุมถึงประเทศไทยในระ ครึ่งหลังของสัปดาห์ ลักษณะเช่นนี้จึงได้ทำให้อุณหภูมิในภาคเหนือ ภาคตะวันออกเฉียงเหนือ และภาคก ลดลงเล็กน้อยในตอนปลายสัปดาห์

๒. ในตอนกลางสัปดาห์ ปรากฏว่ามีฝนเล็กน้อยถึงปานกลางเป็นแห่ง ๆ ในบริเวณตั้งแต่เหนืออ่าวไท ขึ้นไปโดยมีฝนหนักเป็นบางแห่ง สำหรับในภาคใต้ปรากฏว่ามีฝนเล็กน้อยถึงปานกลางเกือบทั่วไปในระ ครึ่งแรกของสัปดาห์ ส่วนในระยะครึ่งหลังของสัปดาห์ฝนได้ลดน้อยลงมาก โดยมีฝนเล็กน้อยถึงปานกลาง

๓. ในระหว่างสัปดาห์ อุณหภูมิที่ได้ลดลงต่ำที่สุดในภาคต่าง ๆ ของประเทศไทยปรากฏดังนี้ :-

ภาคเหนือ	๑๔.๗ ซ.	ที่ จ.น่าน	เมื่อวันที่ ๒๔ ม.ค.
ภาคตะวันออกเฉียงเหนือ	๑๔.๖ ซ.	ที่ จ.สุรินทร์	" ๒๙ "
ภาคกลาง	๑๘.๕ ซ.	ที่ อ.อรัญญประเทศ	" ๒๙ "
อ่าวไทย ฝั่งตะวันออก	๒๑.๐ ซ.	ที่ จ.ชลบุรี และ จ.จันทบุรี	" ๓๐ และ ๒๙ ม.ค
อ่าวไทย ฝั่งตะวันตก	๑๘.๘ ซ.	ที่ จ.สุราษฎร์ธานี	" ๒๙ "
ภาคใต้ ฝั่งตะวันตก	๑๙.๑ ซ.	ที่ จ.ระนอง	" ๒๙ "

กรมอุตุนิยมวิทยา

๓๑ / ๑ /๒๕๐๙

General Situation

Period January 24 - 30, 1966

1. The anticyclone in China was re-intensified and extended to Thailand the latter half of the week which caused slight decreasing in temperature the Northern, Northeastern and Central parts in the mentioned period.

2. Scattered light to moderate rains with local heavy falls occurred over the Upper Thailand in the middle period of the week. Almost widespread li to moderate rains occurred in the Southern part in the first half of the w while less rains isolated in the rest of the week.

3. During the week, the lowest temperature in the various parts of Thail were as follows:-

Northern Part	14.7 C. at Nan	on Jan.	24.
Northeastern Part	14.6 C. at Surin	" "	29.
Central Part	18.5 C. at Aranyaprathet	" "	29.
Gulf of Thailand, East Coast	21.0 C. at Chonburi&Chanthaburi	" "	30&2
Gulf of Thailand, West Coast	18.8 C. at Bandon	" "	29.
SouthernThailand, West Coast	19.1 C. at Ranong	" "	29.

Meteorological Departm
31 / 1 / 1966

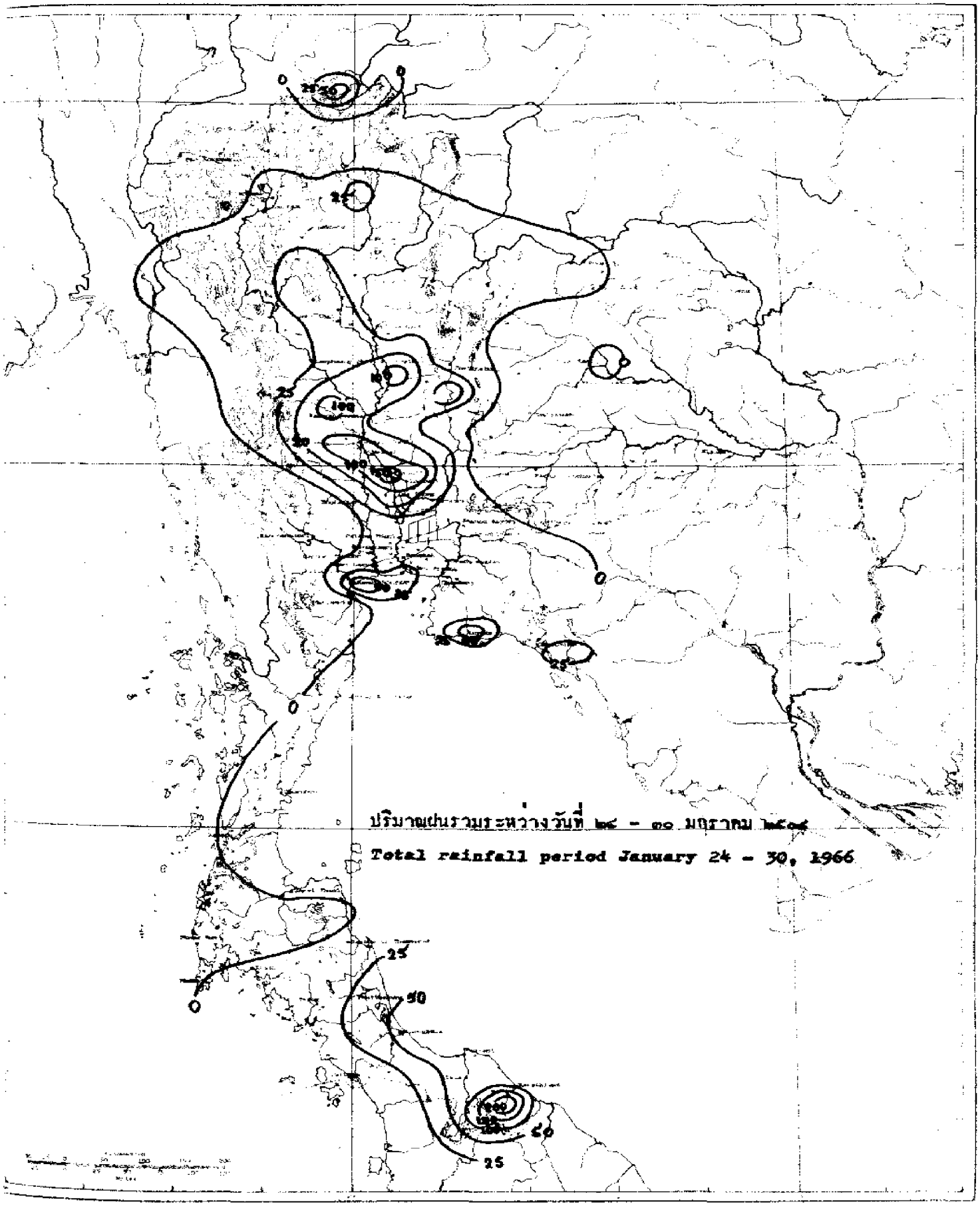
ปริมาณฝนรวมระหว่างวันที่ ๒๔ - ๓๐ มกราคม ๒๕๐๙
Total rainfall period January 24 - 30, 1966

สถานีฝน	Station	วันที่และจำนวนน้ำฝนเป็นมิลลิเมตร Date and amount of rainfall in m.m. มกราคม January							ฝนรวม ม.ม. Total m.m.	ฝนรวมตั้งแต่ 1 ม.ค. Accumulative rain-fall Since Jan.1	
		24	25	26	27	28	29	30		ฝนจริง Actual	สูง(+)ต่ำ(-)กว่าปกติ Above(+) Below(-) Normal
ภาคเหนือ	Northern Part										
1.จ.เชียงราย	Chiangrai*			T		T			T	8.6	+ 1.3
2.อ.แม่สาย	Mae Sai	..	..	..	..	..	..	..	..		
3.อ.เชียงแสน	Chiangsaen				5.4				5.4		
4.อ.เชียงของ	Chiangkhong				2.7				2.7		
5.อ.แม่จัน	Mae Chan				18.3	32.6			50.9		
6.อ.แม่สรวย	Mae Sruai								0.0		
7.อ.เทิง	Thoeng								0.0		
8.อ.เชียงคำ	Chiangkham								0.0		
9.อ.พาน	Phan								0.0		
10.อ.เวียงป่าเป้า	Wing Pa Pao								0.0		
11.อ.พะเยา	Phayao								0.0		
12.จ.แม่ฮ่องสอน	Mae Hongson*								0.0	0.0	- 14.3
13.อ.ปาย	Pai								0.0		
14.อ.ขุนยวม	Khun Yaum								0.0		
15.อ.แม่สะเรียง	Mae Sariang*			0.2	T	2.5			2.7	2.7	- 10.0
16.จ.เชียงใหม่	Chiangmai*				0.1	T			0.1	3.6	- 4.8
17.อ.ฝาง	Fang								0.0		
18.อ.เชียงดาว	Chiangdao	..	..	..	..	..	..	..	..		
19.อ.แม่แตง	Mae Taeng								0.0		
20.อ.แม่ริม	Mae Rim								0.0		
21.อ.สันทราย	San Sai					1.8			1.8		
22.อ.ดอยสะเก็ด	Doi Saket					21.7	1.9		23.6		
23.อ.สันกำแพง	San Kamphaeng								0.0		
24.อ.หางดง	Hang Dong								0.0		
25.อ.สารภี	Saraphi								0.0		
26.อ.สันป่าตอง	San Pa Tong					3.2			3.2		
27.อ.จอมทอง	Chom Thong								0.0		
28.อ.ฮอด	Hot				4.3	7.2			11.5		
29.จ.ลำพูน	Lamphun								0.0	..	..
30.อ.ป่าซาง	Pasang								0.0		
31.จ.ลำปาง	Lampang*			1.0	8.7	2.9			12.6	12.6	- 0.6
32.อ.งาว	Ngao				29.9				29.9		
33.อ.แจ้ห่ม	Chae Hom								0.0		
34.อ.เกาะคา	Ko Kha			2.6	1.4	5.0			9.0		
35.อ.สบปราบ	Sop Prap			8.3	16.2	5.9			30.4		
36.อ.เถิน	Thoen			16.1	24.9				41.0		
37.จ.แพร่	Phrae Airport*			0.8	4.1	10.2	T		15.1	15.1	+ 0.2
38.อ.สูงเม่น	Sung Men								0.0		
39.จ.น่าน	Nan*			0.2	3.0	8.0			11.2	11.2	- 8.3

สถานีฝน	Station	วันที่และจำนวนน้ำฝนเป็นมิลลิเมตร Date and amount of rainfall in m.m. มกราคม January							ฝนรวม มม. Total m.m.	ฝนรวมตั้งแต่ 1 ม.ค. Accumulative rain-fall Since Jan. 1	
		24	25	26	27	28	29	30		ฝนจริง Actual	สูง(+)ต่ำ(-) กว่าปกติ Above(+) Below(-) Normal
อ.ทุ่งช้าง	Thung Chang	..	..	..	..	..	..	..	..		
อ.บัว	Pua								0.0		
อ.นาน้อย	Na Noi				11.0	2.0			13.0		
จ.อุตรดิตถ์	Uttaradit*				1.7	5.6			7.3	7.3	- 7.9
อ.ลับแล	Lap Lae				8.4	9.6			18.0		
อ.น้ำปาด	Nam Pat								0.0		
จ.ตาก	Tak	..	..	..	..	..	..	..	..		
เขื่อนภูมิพล	Bhumibol Dam*	..	..	..	..	..	..	..	..		
อ.บ้านตาก	Ban Tak				4.4	1.4			5.8		
สนามบินตาก	Tak Airport*		3.3		T	0.7			4.0	4.0	- 2.1
อ.แม่สอด	Mae Sot*				15.1	2.5			17.6	17.6	+ 11.7
จ.สุโขทัย	Sukhothai			0.2		37.6			37.8	37.8	+ 30.3
อ.สวรรคโลก	Sawankhalok				9.2	4.7			13.9		
อ.กงไกรลาศ	Kongkrailat	..	..	..	..	..	..	..	..		
อ.ศรีสำโรง	Si Samrong	..	..	..	..	..	..	..	..		
จ.พิษณุโลก	Phitsanulok*				0.4	15.7			16.1	16.1	+ 1.8
อ.พรหมพิราม	Phrom Phiram								0.0		
อ.วังทอง	Wang Thong				13.8				13.8		
อ.บางกระทุ่ม	Bang Kratum				45.9				45.9		
จ.กำแพงเพชร	Kamphaeng Phet								0.0	0.0	- 7.7
อ.คลองขลุง	Khlong Khlung		T	0.5	50.5				51.0		
อ.ขาณุวรลักษบุรี	Khanu Woralakburi				31.4	13.2			44.6		
จ.พิจิตร	Phichit				7.3	5.7			13.0	13.0	- 4.3
อ.ตะพานหิน	Taphanhin				78.3	24.3			103.6		
อ.บางมูลนาค	Bang Munnak				43.7				43.7		
จ.เพชรบูรณ์	Phetchabun*				T	6.2			6.2	8.4	- 7.7
อ.หล่มเก่า	Lom Kao					5.3			5.3		
อ.หล่มสัก	Lom Sak	..	..	..	..	..	..	..	..		
อ.ชนแดน	Chon Daen				8.7	1.6			10.3		
อ.วิเชียรบุรี	Wichianburi				1.8				1.8		
ภาคตะวันออกเฉียงเหนือ	**Northeastern Part**										
จ.เลย	Loei*					4.3			4.3	4.5	- 5.6
อ.เชียงคาน	Chiangkhan		0.4		2.1	7.9	1.3		11.7		
อ.ท่าลี่	Tha Li				15.1				15.1		
อ.ด่านซ้าย	Dan Sai								0.0		
อ.วังสะพุง	Wang Saphung								0.0		
จ.หนองคาย	Nong Khai*					1.1	T		1.1	1.1	- 18.9
อ.บึงกาฬ	Bung Kan								0.0		
อ.โพนพิสัย	Phon Phisai								0.0		
อ.ท่าบ่อ	Tha Bo					0.9			0.9		

สถานีฝน	Station	วันที่และจำนวนน้ำฝนเป็นมิลลิเมตร Date and amount of rainfall in m. m. มกราคม January							ฝนรวม ม.ม. Total m. m.	ฝนรวมตั้งแต่ 1 ม. Accumulative rainfall Since Jan.	
		24	25	26	27	28	29	30		ฝนจริง Actual	สูง(+)ต่ำ(-)กว่าปกติ Above(+) Below(-) Normal
10. จ. อุดรธานี	Udon Thani*					T	T		T	T	- 6,8
11. อ. บ้านผือ	Ban Phu								0.0		
12. อ. เพ็ญ	Phen	••	••	••	••	••	••	••	••		
13. อ. หนองหาน	Nong Han	••	••	••	••	••	••	••	••		
14. อ. หนองบัวลำภู	Nong Bua Lamphu								0.0		
15. จ. สกลนคร	Sakon Nakhon*								0.0	0.0	- 14,1
16. อ. วานรนิวาส	Wanon Niwat								0.0		
17. อ. สว่างแดนดิน	Sawang Daen Din								0.0		
18. อ. พรรณานิคม	Phanna Nikhom								0.0		
19. จ. นครพนม	Nakhon Phanom*								0.0	0.0	- 18,1
20. อ. บ้านแพง	Ban Phaeng								0.0		
21. อ. ท่าอุเทน	Tha Uten								0.0		
22. อ. นาแก	Na Kae								0.0		
23. อ. ธาตุพนม	That Phanom								0.0		
24. อ. มุกดาหาร	Mukdahan*								0.0	0.0	- 7,4
25. จ. ชัยภูมิ	Chaiyaphum*								0.0	0.0	- 0,7
26. อ. ภูเขียว	Phu Khieo								0.0		
27. อ. เกษตรสมบูรณ์	Kaset Sombun								0.0		
28. อ. คอนสวรรค์	Khon Sawan								0.0		
29. อ. จตุรัส	Chaturat								0.0		
30. อ. บำเหน็จณรงค์	Bamnet Narong								0.0		
31. จ. ขอนแก่น	Khon Kaen*					T			T	T	- 13,1
32. อ. น้ำพอง	Nam Phong								0.0		
33. อ. ภูเวียง	Phu Wiang								0.0		
34. อ. ชุมแพ	Chum Phae								0.0		
35. อ. มัญจาคีรี	Mancha Khiri								0.0		
36. อ. ชนบท	Chonnabot								0.0		
37. อ. บ้านไผ่	Ban Phai								0.0		
38. อ. พล	Phon								0.0		
39. จ. มหาสารคาม	Maha Sarakham								0.0	0.0	- 0,0
40. อ. โกสุมพิสัย	Kosum Phisai								0.0		
41. อ. บรบือ	Borabu								0.0		
42. อ. พยัคฆภูมิพิสัย	Phayakphum Phisai								0.0		
43. จ. กาฬสินธุ์	Kalasin								0.0	0.0	- 12,1
44. อ. สหัสขันธ์	Sahatkhan								0.0		
45. อ. ยางตลาด	Yang Talat								0.0		
46. อ. กันทรวิชัย	Kanthara Wichai								0.0		
47. อ. กมลาไสย	Kamalasai								0.0		
48. จ. ร้อยเอ็ด	Roi Et*								0.0	0.0	- 8,1
49. อ. โพนทอง	Phon Thong								0.0		

สถานีฝน	Station	วันที่และจำนวนน้ำฝนเป็นมิลลิเมตร Date and amount of rainfall in m.m. มกราคม January							ฝนรวม มม. Total m.m.	ฝนรวมตั้งแต่ 1 ม.ค. Accumulative rain-fall Since Jan. 1	
		24	25	26	27	28	29	30		ฝนจริง Actual	เกิน(+)ต่ำ(-) กว่าปกติ Above(+) Below(-) Normal
อ.ธวัชบุรี	Thawatburi								0.0		
อ.อาจสามารถ	At Samat								0.0		
อ.เสลภูมิ	Selaphum								0.0		
อ.จตุรพักตรพิมาน	Chaturaphak Phiman								0.0		
อ.เกษตรวิสัย	Kaset Wisai								0.0		
อ.พนมไพร	Phanom Phrai	..	..	..	..	..	..	..	..		
อ.สุวรรณภูมิ	Suwannaphum								0.0		
จ.นครราชสีมา	Nakhon Ratchasima*								0.0	0.0	- 11.8
อ.บัวใหญ่	Bua Yai								0.0		
อ.คง	Khong								0.0		
อ.ด่านขุนทด	Dan Khunthot								0.0		
อ.โนนไทย	Non Thai								0.0		
อ.โนนสูง	Non Sung								0.0		
อ.พิมาย	Phimai								0.0		
อ.ปากช่อง	Pak Chong	..	..	..	..	..	..	..	..		
อ.สีคิ้ว	Si Khiu								0.0		
อ.สูงเนิน	Sung Noen								0.0		
อ.จักราช	Chakkarat								0.0		
อ.ปักธงชัย	Pak Thong Chai								0.0		
อ.โชคชัย	Chok Chai								0.0		
อ.ครบุรี	Khonburi								0.0		
จ.บุรีรัมย์	Burirum								0.0	0.0	- 6.4
อ.พุทไธสง	Phutthai Song								0.0		
อ.สตึก	Satuk								0.0		
อ.ลำปลายมาศ	Lam Plai Mat								0.0		
อ.นางรอง	Nang Rong								0.0		
อ.ประโคนชัย	Prakhon Chai	..	..	..	..	..	..	..	..		
จ.สุรินทร์	Surin*								0.0	0.0	- 1.4
อ.ท่าตูม	Tha Tum								0.0		
อ.รัตนบุรี	Rattanaburi								0.0		
อ.ศรีขรภูมิ	Si Khoraphum								0.0		
อ.ปราสาท	Prasat								0.0		
อ.สังขะ	Sangkha								0.0		
จ.ศรีสะเกษ	Sisaket								0.0	0.0	- 0.5
อ.ราษีไศล	Rasisalai								0.0		
อ.อุทุมพรพิสัย	Uthumphon Phisai								0.0		
อ.กันทรารมย์	Kanthararom								0.0		
อ.ขุขันธ์	Khukhan								0.0		
อ.กันทราลักษณ์	Kantharalak	..	..	..	..	..	..	..	..		
จ.อุบลราชธานี	Ubon Ratchathani*								0.0	0.0	- 2.2

สถานีฝน	Station	วันที่และจำนวนน้ำฝนเป็นมิลลิเมตร Date and amount of rainfall in m.m. มกราคม January							ฝนรวม m.m. Total m.m.	ฝนรวมตั้งแต่ 1 ม.ค. Accumulative rainfall Since Jan.	
		24	25	26	27	28	29	30		ฝนจริง Actual	สูง(+)ต่ำ(-)กว่าปกติ Above(+) Below(-) Normal
90. อ.ชานุมาน	Chanuman	..	..	..	..	..	..	..	..		
91. อ.เขมราฐ	Khemmarat								0.0		
92. อ.อำนาจเจริญ	Amnat Charoen								0.0		
93. อ.ยะโสธร	Yasothon								0.0		
94. อ.คำเขื่อนแก้ว	Kham Khuan Kaeo								0.0		
95. อ.ตระการพืชผล	Trakan Phut Phon								0.0		
96. อ.มหาชนะชัย	Maha Chana Chai								0.0		
97. อ.เซืองใน	Khuang Nai								0.0		
98. อ.โขงเจียม	Khong Chiam								0.0		
99. อ.พิบูลมังสาหาร	Phibun Mangsahan								0.0		
100. อ.เดชอุดม	Det Udom								0.0		
ภาคกลาง	Central Part										
1. จ.นครสวรรค์	Nakhon Sawan*		3.2	2.4	37.4	8.4			51.4	51.4	+ 38.
2. อ.บรรพตพิสัย	Banphot Phisai			35.5	35.5				71.0		
3. อ.ลาดยาว	Lat Yao			38.4	65.4				103.8		
4. อ.ชุมแสง	Chumsaeng			8.7	50.8				59.5		
5. อ.พยุหคีรี	Phayuha Khiri				44.9				44.9		
6. จ.อุทัยธานี	Uthai Thani				147.0				147.0	147.0	+143.
7. อ.หนองฉาง	Nong Chang				108.4				108.4		
8. อ.ทับทัน	Thab Than		5.6		74.6				80.2		
9. อ.หนองขาหย่าง	Nong Kha Yang				95.5				95.5		
10. อ.บ้านไร่	Ban Rai	..	..	..	..	..	..	..	..		
11. จ.ชัยนาท	Chainat			2.6	31.2	7.4			41.2	41.2	+ 39.
12. อ.มโนรมย์	Manorom				68.1				68.1		
13. อ.วัดสิงห์	Wat Sing				106.9	1.9			108.8		
14. จ.สิงห์บุรี	Singburi				169.6				169.6	169.9	+164.
15. อ.อินทร์บุรี	Inburi			1.7	66.0				67.7		
16. อ.บางระจัน	Bangrachan				130.9	8.1			139.9		
17. อ.พรหมบุรี	Phromburi				50.2				50.2		
18. จ.ลพบุรี	Lopburi*				109.8	27.3			137.1	137.3	+126.
19. อ.บ้านหมี่	Ban Mi			24.5	68.8				93.3		
20. อ.ไชยบาดาล	Chai Badan	..	..	..	..	..	..	..	..		
21. อ.ท่าวุ้ง	Tha Wung				103.7				103.7		
22. จ.สุพรรณบุรี	Suphanburi*				T				T	T	- 4.
23. อ.เดิมบางนางบวช	Doembang Nangbuat				29.4				29.4		
24. อ.สามชุก	Sam Chuk								0.0		
25. อ.ศรีประจันต์	Si Prachan								0.0		
26. อ.บางปลาม้า	Bang Pla Ma								0.0		
27. อ.สองพี่น้อง	Song Phi Nong								0.0		
28. จ.อ่างทอง	Ang Thong				37.5				37.5	37.5	+ 26.

สถานีฝน	Station	วันที่และจำนวนน้ำฝนเป็นมิลลิเมตร Date and amount of rainfall in m.m. มกราคม January							ฝนรวม ม.ม. Total m.m.	ฝนรวมตั้งแต่ 1 ม.ค. Accumulative rain-fall Since Jan.1	
		24	25	26	27	28	29	30		ฝนจริง Actual	สูง(+)ต่ำ(-) กว่าปกติ Above(+) Below(-) Normal
.อ.โพธิ์ทอง	Pho Thong				53.2				53.2		
.อ.ไชโย	Chaiyo				75.4				75.4		
.อ.วิเศษไชยชาญ	Wiset Chaichan				24.8	8.2			33.0		
.อ.ป่าโมก	Pa Mok								0.0		
.จ.สระบุรี	Saraburi								0.0	0.0	- 7.0
.อ.บ้านหมอ	Ban Mo								0.0		
.อ.แก่งคอย	Kaeng Khoi	..	..	..	..	..	..	..	..		
.อ.หนองแค	Nong Khae								0.0		
.จ.พระนครศรีอยุธยา	Ayutthaya								0.0	2.7	- 2.4
.อ.ท่าเรือ	Tha Rua								0.0		
.อ.ผักไห่	Phak Hai								0.0		
.อ.บางบาล	Bang Ban								0.0		
.อ.บางไทร	Bang Sai	..	..	..	..	..	..	..	..		
.อ.เสนา	Sena								0.0		
.อ.บางปะอิน	Bang Pa-in								0.0		
.จ.นครนายก	Nakhon Nayok								0.0	0.0	- 36.6
.อ.บ้านนา	Ban Na								0.0		
.อ.ปากพลี	Pak Phli								0.0		
.จ.ปราจีนบุรี	Prachinburi*								0.0	0.0	- 16.0
.อ.บ้านสร้าง	Ban Sang								0.0		
.อ.ศรีมหาโพธิ์	Si Maha Pho								0.0		
.อ.กบินทร์บุรี	Kabinburi					0.8			0.8		
.อ.สระแก้ว	Sa Kaeo								0.0		
.อ.วัฒนานคร	Watthana Nakhon								0.0		
.อ.อรัญประเทศ	Aranyaprathet*				1.2				1.2	1.2	- 9.2
.จ.ปทุมธานี	Pathum Thani								0.0	0.0	- 11.9
.อ.ธัญบุรี	Thanyaburi								0.0		
.จ.นนทบุรี	Nonthaburi								0.0	0.0	- 11.3
.อ.บางบัวทอง	Bang Bua Thong								0.0		
.จ.กาญจนบุรี	Kanchanaburi*								0.0	0.0	- 14.0
.อ.สังขละบุรี	Sang Khlaburi								0.0		
.อ.ทองผาภูมิ	Thong Pha Phum	..	..	..	..	..	..	..	..		
.อ.ไทรโยค	Sai Yok	..	..	..	..	..	..	..	..		
.อ.ศรีสวัสดิ์	Si Sawat	..	..	..	..	..	..	..	..		
.อ.บ่อพลอย	Bo Phloi	..	..	..	..	..	..	..	..		
.อ.พนมทวน	Phanom Thuan	..	..	..	..	..	..	..	..		
.อ.ท่าม่วง	Tha Muang								0.0		
.จ.นครปฐม	Nakhon Pathom	..	..	..	..	..	..	..	..	..	..
.อ.นครชัยศรี	Nakhon Chai Si								0.0		
.จ.ธนบุรี (บางกอกน้อย)	Thonburi								0.0	0.0	- 0.3

สถานีฝน	Station	วันที่และจำนวนน้ำฝนเป็นมิลลิเมตร Date and amount of rainfall in m.m. มกราคม January							ฝนรวม มม. Total m.m.	ฝนรวมตั้งแต่ 1 ม.ค. Accumulative rainfall Since Jan.1	
		24	25	26	27	28	29	30		ฝนจริง Actual	สูง(+)ต่ำ(-) กว่าปกติ Above(+) Below(-) Normal
69.อ.บางขุนเทียน	Bang Khun Thian	..	..	..	..	..	..	..	..		
70.กรมอุตุนิยมวิทยา	Bangkok*		T			T			T	T	- 18.1
71.สนามบินดอนเมือง	Don Muang*					0.1			0.1	0.1	- 10.6
72.อ.บางเขน	Bang Khen								0.0		
73.อ.มีนบุรี	Minburi					T			T		
74.อ.ลาดกระบัง	Lat Krabang			6.3					6.3		
75.อุตุฯบางนา	Bang Na*		2.6			3.8			6.4		
76.จ.ฉะเชิงเทรา	Chachoengsao								0.0	0.0	- 16.
77.อ.บ้านโพธิ์	Ban Pho								0.0		
78.จ.ราชบุรี	Ratburi					3.7			3.7	3.7	- 4.
79.อ.บ้านโป่ง	Ban Pong								0.0		
80.อ.โพธาราม	Photharam								0.0		
81.อ.ดำเนินสะดวก	Damnoen Saduak								0.0		
82.อ.ปากท่อ	Pak Tho								0.0		
83.จ.สมุทรสงคราม	Samut Songkhram								0.0	0.0	- 6.
84.อ.บางคนที	Bang Khonthi								0.0		
85.อ.อัมพวา	Amphawa					58.2			58.2		
86.จ.สมุทรสาคร	Samut Sakhon					4.5			4.5	4.5	- 3.
87.จ.สมุทรปราการ	Samut Prakan			11.2	2.7	23.0			36.9	36.9	+ 11.
88.อ.พระประแดง	Phrapradaeng		12.4		15.4	14.2			42.0		
89.ป้อมพระจุลฯ	Pom Phrachun*	T		T	0.6	0.4			1.0		
90.บางปู	Bang Pu*	..	..	..	..	..	..	..	..		
91.อ.บางพลี	Bang Phli								0.0		
ฝั่งอ่าวไทยฝั่งตะวันออก	Gulf of Thailand East Coast										
1.จ.ชลบุรี	Chonburi*		0.4			0.9			1.3	1.3	- 10.
2.อ.พานทอง	Phan Thong								0.0		
3.อ.พนัสนิคม	Phanat Nikhom								0.0		
4.อ.บ้านบึง	Ban Bung								0.0		
5.อ.สีชัง	Si Chang*				0.9	0.2			1.1		
6.อ.ศรีราชา	Si Racha								0.0		
7.อ.สัตหีบ	Sattahip*	T	9.7	0.1	0.9	1.2			11.9	11.9	- 5.
8.จ.ระยอง	Rayong		12.2		37.8				50.0	50.0	+ 40.
9.อ.บ้านค่าย	Ban Khai								0.0		
10.อ.บ้านเพ	Ban Phe*				1.5				1.5		
11.อ.แกลง	Klaeng				1.2				1.2		
12.จ.จันทบุรี	Chanthaburi*								0.0	T	- 40.
13.อ.โป่งน้ำร้อน	Pong Namron								0.0		
14.อ.ท่าใหม่	The Mai								0.0		
15.อ.มะขาม	Makham								0.0		
16.อ.ขลุง	Khlung	..	..	..	..	..	..	..	..		

สถานีฝน	Station	วันที่และจำนวนน้ำฝนเป็นมิลลิเมตร Date and amount of rainfall in m.m. มกราคม January							ฝนรวม ม.ม. Total m.m.	ฝนรวมตั้งแต่ 1 ม.ค. Accumulative rain-fall Since Jan.1	
		24	25	26	27	28	29	30		ฝนจริง Actual	สูง(+)ต่ำ(-) กว่าปกติ Above(+) Below(-) Normal
.จ.ตราด	Trat								0.0	0.0	- 60.8
.อ.เขาสมิง	Khao Saming		15.3	11.3					26.6		
.อ.แหลมงอบ	Laem Ngop		11.6						11.6		
.อ.คลองใหญ่	Khlong Yai*		1.3						1.3	9.0	- 27.9
ว่าไทยฝั่งตะวันตก	Gulf of Thailand West Coast										
.จ.เพชรบุรี	Phetburi								0.0	0.0	- 15.5
.อ.บ้านแหลม	Ban Laem								0.0		
.อ.ชะอำ	Cha Am								0.0		
.จ.ประจวบคีรีขันธ์	Prachuap Khirikhan*	2.6	2.3	0.5		7.4			12.8	12.3	- 20.9
.อ.หัวหิน	Hua Hin*	T							T	+ T	- 15.9
.จ.ชุมพร	Chumphon*	T	T			3.1	T	0.2	3.3	21.6	- 54.0
.อ.ท่าแซะ	Tha Sae	8.6				0.7			9.3		
.อ.สวี	Sawi								0.0		
.อ.หลังสวน	Lang Suan	19.7							19.7		
.จ.ระนอง	Ranong*		2.5						2.5	51.0	- 11.7
.อ.ไชยา	Chaiya								0.0		
.อ.พุนพิน	Phun Phin								0.0		
.อ.บ้านนาสาร	Ban Nasan								0.0		
.จ.นครศรีธรรมราช	Nakhon Si Thammarat*	5.7							5.7	175.6	- 56.6
.อ.สิชล	Sichon								0.0		
.อ.ท่าศาลา	Tha Sala	..	..	..	..	..	..	..	..		
.อ.ฉวาง	Chawang	..	..	..	..	..	..	..	..		
.อ.ทุ่งสง	Thun Song	10.2							10.2		
.อ.ร่อนพิบูลย์	Ron Phibun	14.5							14.5		
.อ.ปากพนัง	Pak Phanang								0.0		
.จ.พัทลุง	Phatthalung	25.1	4.2						29.3	121.2	- 74.2
.อ.เขาไชยสน	Khao Chai Son	32.5	6.3						38.8		
.จ.สงขลา	Songkhla*	9.8	48.0			T			57.8	406.1	+272.8
.อ.รัตภูมิ	Rattaphum	18.7							18.7		
.อ.หาดใหญ่	Hat Yai	28.4							28.4		
.อ.สะเดา	Sadao	..	..	..	..	..	..	..	..		
.จ.ปัตตานี	Pattani*	69.0	20.0	1.0					90.0	314.8	+215.4
.อ.หนองจิก	Nong Chik	74.0							74.0		
.อ.ยะหริ่ง	Yaring	25.3							25.3		
.อ.ปะนาเระ	Panare	4.9							4.9		
.จ.ยะลา	Yala	55.4	5.6						61.0	249.8	..
.อ.เบตง	Be Tong	..	..	..	..	..	..	..	..		
.จ.นราธิวาส	Narathiwat*	48.0	23.4		0.2	0.6			72.2	509.6	+240.5
.อ.ยี่งอ	Yi Ngo	..	..	..	..	..	..	..	..		
.อ.ระแงะ	Ra Ngae	254.2	31.5						285.7		

สถานีฝน	Station	วันที่และจำนวนน้ำฝนเป็นมิลลิเมตร Date and amount of rainfall in m.m. มกราคม January							ฝนรวม มม. Total m.m.	ฝนรวมตั้งแต่ 1 ม. Accumulative rainfall Since Jan.	
		24	25	26	27	28	29	30		ฝนจริง Actual	สูง(+)ต่ำ(-) กว่าปกติ Above(+) Below(-) Normal
36.อ.ตากใบ	Tak Bai	55.3	5.2						60.5		
ภาคใต้ฝั่งตะวันตก	Southern Thailand West Coast										
1.จ.ระนอง	Ranong*	T	0.3						0.3	2.8	- 43.0
2.อ.กระบุรี	Kraburi	..	..	..	..	..	..	..	..		
3.จ.พังงา	Phang Nga								0.0	51.3	+ 7.5
4.อ.ตะกั่วป่า	Takua Pa								0.0		
5.อ.ท้ายเหมือง	Thai Muang								0.0		
6.อ.ตะกั่วทุ่ง	Takua Thung								0.0		
7.จ.ภูเก็ต	Phuket*	..	..	..	..	..	..	..	..		
8.สนามบินภูเก็ต	Phuket Airport*	5.4	T						5.4	119.3	+ 80.1
9.อ.ถลาง	Thalang	..	..	..	..	..	..	..	..		
10.จ.กระบี่	Krabi								0.0	..	..
11.อ.คลองท่อม	Khlong Thom	8.6	0.8						9.4		
12.จ.ตรัง	Trang	14.0							14.0		
13.สนามบินตรัง	Trang Airport*	6.6	0.7						7.3	23.7	- 18.7
14.อ.สิเกา	Si Kao	0.6							0.6		
15.อ.ย่านตาขาว	Yan Ta Khao	6.9							6.9		
16.อ.ปะเหลียน	Pa Lian								0.0		
17.จ.สตูล	Satun	3.8							3.8	14.9	- 12.1
18.อ.ละงู	La Ngu								0.0		

หมายเหตุ			Remark		
	ช่องว่าง	ไม่มีรายงานฝนตก		Blank	No report
	*	สถานีตรวจอากาศ		*	Synoptic Station
	T	ฝนเล็กน้อยวัดไม่ได้		T	Trace
	..	ไม่มีรายงาน		..	No report

อุณหภูมิสูงสุดและต่ำสุดประจำวันที่ ๒๔ - ๓๐ มกราคม ๒๕๐๙

Daily Max. and Min. Temperature January 24 - 30, 1966

สถานี	Station	อุณหภูมิสูงสุดและต่ำสุดเป็นองศา ซ. Max. and Min. Temperature in degree C.							เฉลี่ยสูงสุดต่ำสุด Average Max. Min.	เฉลี่ยในสัปดาห์ Weekly Mean	ค่าปรกติประจำเดือน Monthly Normal
		24	25	26	27	28	29	30			
ภาคเหนือ	Northern Part										
1.จ.เชียงราย	Chiangrai	29.5 15.0	29.1 15.4	30.3 15.0	28.4 18.5	27.2 18.5	28.0 19.4	28.3 18.2	28.7 17.2	23.0	19.
2.อ.ฝาง	Fang	.. ..	.. ..	.. ..	.. ..	.. ..	.. ..	.. ..	.. ..	..	..

สถานี	Station	อุณหภูมิสูงสุดและต่ำสุดเป็นองศา ซ. Max. and Min. Temperature in degree C.							เฉลี่ยสูงสุดต่ำสุด Average Max. Min.	เฉลี่ยในสัปดาห์ Weekly Mean	ค่าปกติประจำเดือน Monthly Normal
		24	25	26	27	28	29	30			
แม่ฮ่องสอน	Mae Hongson	31.4 18.1	31.3 17.1	29.3 18.2	30.3 19.0	31.8 19.7	31.5 18.9	28.5 18.4	30.7 17.6	24.2	21.8
เชียงใหม่	Chiangmai	31.1 16.4	31.2 17.4	31.0 15.7	29.5 20.6	29.3 20.8	30.2 21.5	29.5 19.5	30.3 18.8	24.6	21.3
น่าน	Nan	32.9 14.7	32.2 15.8	32.2 18.1	26.2 19.8	21.9 21.3	27.5 18.5	28.8 17.1	29.1 17.9	23.5	21.5
ลำปาง	Lampang	33.3 16.8	31.7 18.0	32.2 18.3	27.4 20.9	26.3 21.0	28.8 20.0	29.8 18.3	29.8 19.2	24.6	21.9
แม่สะเรียง	Mae Sariang	33.9 15.6	30.6 15.2	31.0 17.4	27.4 21.3	31.7 20.2	33.2 18.8	31.0 17.4	31.3 18.0	24.7	22.4
แพร่	Phrae	34.1 17.2	31.9 17.1	31.8 19.5	30.6 21.6	26.8 21.5	29.8 19.9	32.2 18.2	31.0 19.5	25.2	22.4
อุตรดิตถ์	Uttaradit	35.0 18.9	32.9 19.4	33.1 20.5	31.0 22.8	25.2 23.0	29.6 20.5	32.3 19.0	31.3 20.6	26.0	23.1
เขื่อนภูมิพล	Bhumibol Dam	..	..	..	..	..	..	..	..	..	..
ตาก	Tak	35.0 19.9	32.6 21.3	32.7 22.7	31.0 22.2	25.0 22.0	31.3 20.9	32.5 19.0	32.4 21.1	26.3	23.1
พิษณุโลก	Phitsanulok	35.1 20.6	33.4 20.9	32.9 22.3	31.0 23.0	25.0 23.6	28.0 20.5	31.3 20.0	31.0 21.6	26.3	24.4
แม่สอด	Mae Sot	35.0 18.8	31.9 22.0	33.4 20.9	31.5 20.7	29.3 22.3	31.7 21.5	32.6 21.0	32.2 21.0	26.6	23.1
เพชรบูรณ์	Phetchabun	36.0 18.9	34.3 21.4	34.5 20.6	32.0 20.6	23.3 23.0	29.2 18.3	32.2 17.3	31.6 20.2	26.0	23.3
ะวันออกเฉียงเหนือ	Northeastern Part										
หนองคาย	Nong Khai	18.7	31.8 ..	20.1	..	22.4 ..	25.0 18.2	31.2 16.4	27.6 18.6	23.1	..
เลย	Loei	32.4 16.0	30.4 19.0	32.7 17.6	32.8 18.0	22.2 21.2	26.4 17.8	31.1 15.6	29.7 17.9	23.8	19.6
อุดรธานี	Udon Thani	32.5 19.4	30.8 18.8	31.7 19.4	32.6 21.8	24.0 22.4	26.7 17.9	30.3 16.9	29.8 19.7	24.5	22.5
นครพนม	Nakhon Phanom	33.2 19.9	31.6 20.9	32.7 18.4	31.3 18.0	27.7 21.0	29.2 18.8	31.5 17.6	31.2 18.9	25.1	21.4
สกลนคร	Sakon Nakhon	34.7 21.1	32.6 20.6	32.9 19.5	31.5 20.7	28.9 19.0	28.5 17.3	32.1 16.5	31.6 19.2	25.4	21.8
มุกดาหาร	Mukdahan	33.7 18.7	32.6 18.4	33.9 18.7	33.2 18.4	30.1 18.6	31.0 14.9	31.4 17.3	32.2 17.6	24.9	21.5
ขอนแก่น	Khon Kaen	34.6 20.8	33.2 20.5	33.5 20.6	33.5 20.5	28.2 21.2	29.0 18.3	32.9 20.0	32.2 20.3	26.3	23.2
ร้อยเอ็ด	Roi Et	34.1 21.0	34.0 21.2	33.6 20.4	33.7 21.0	30.5 21.0	31.0 18.5	32.8 18.0	32.8 19.9	26.4	23.7
ชัยภูมิ	Chaiyaphum	33.7 20.7	32.8 21.2	33.4 22.6	33.7 22.0	27.3 22.5	30.6 18.6	33.3 19.3	32.1 21.0	26.6	..
อุบลราชธานี	Ubon Ratchathani	34.5 20.2	34.3 20.8	33.8 20.1	34.4 19.4	33.0 19.0	33.3 17.0	34.3 18.1	34.0 19.4	26.7	24.0
สุรินทร์	Surin	34.1 18.5	34.5 18.8	34.7 18.7	34.1 18.6	33.0 17.3	33.3 14.6	34.0 17.3	33.9 17.7	25.8	24.1
นครราชสีมา	Nakhon Ratchasima	33.3 19.1	33.5 20.6	35.3 21.0	34.6 21.2	31.4 21.0	31.4 18.1	33.7 17.9	33.3 17.1	25.2	23.4
ภาคกลาง	Central Part										
นครสวรรค์	Nakhon Sawan	35.1 20.3	33.6 24.1	32.0 24.0	30.8 24.6	27.3 22.1	28.7 21.7	32.5 21.0	31.4 22.5	27.0	25.2
ลพบุรี	Lopburi	35.5 20.5	34.3 23.8	34.1 23.0	24.5	25.6 21.5	30.6 21.0	33.0 20.5	32.2 22.1	27.2	26.1
สุพรรณบุรี	Suphanburi	34.0 21.3	34.2 23.8	34.0 22.9	33.7 23.8	29.0 24.0	29.7 21.8	21.8	32.4 22.8	27.6	25.4

สถานี	Station	อุณหภูมิสูงสุดและต่ำสุดเป็นองศา ซ. Max. and Min. Temperature in degree C.							เฉลี่ยสูงสุดต่ำสุด Average Max. Min.	เฉลี่ยในสัปดาห์ Weekly Mean	ค่าปกติประจำเดือน Monthly Normals
		24	25	26	27	28	29	30			
4. จ.ปราจีนบุรี	Prachinburi	37.8 21.8	34.0 23.8	34.7 23.4	35.0 23.4	33.8 24.4	33.3 23.3	35.0 ..	34.6 20.7	28.6	25.
5. จ.กาญจนบุรี	Kanchanaburi	34.8 20.1	34.6 21.5	34.3 21.2	34.4 22.8	33.4 23.5	31.7 22.6	34.3 20.6	33.8 21.8	27.8	25.
6. สนามบินดอนเมือง	Don Muang	34.8 23.4	33.4 23.3	33.3 23.5	33.6 24.1	33.4 23.7	33.0 22.0	34.0 22.2	33.5 23.1	28.3	28.
7. กรมอุตุนิยมวิทยา	Bangkok	34.4 23.4	34.4 23.9	33.7 23.7	33.4 24.2	31.9 24.2	33.3 22.8	34.8 22.3	33.3 23.5	28.4	28.
8. อ.อรัญประเทศ	Aranyaprathet	34.5 21.3	34.8 22.9	34.8 23.2	33.7 22.7	33.6 23.3	33.8 18.3	35.4 21.2	34.5 21.9	28.2	25.
9. อุตุฯบางนา	Bang Na	34.2 22.2	31.7 23.5	31.5 22.8	32.2 23.8	30.5 23.4	33.3 22.5	34.1 21.9	33.4 22.8	27.8	..
ด้านไทยฝั่งตะวันออก Gulf of Thailand East Coast											
1. ป้อมพระจุลฯ	Pom Phrachun	33.8 23.7	33.7 24.6	30.8 24.8	30.6 25.0	30.8 25.2	30.4 24.9	33.4 23.2	31.4 24.3	27.9	..
2. จ.ชลบุรี	Chonburi	33.5 22.3	31.2 23.3	31.3 22.8	31.0 23.0	31.8 23.5	31.3 22.9	32.5 21.0	31.6 22.8	27.1	28.
3. อ.สีชัง	Si Chang.	30.8 24.0	30.2 24.8	30.6 24.8	30.8 25.2	29.8 24.8	30.3 24.1	31.3 24.8	30.5 24.8	27.6	..
4. อ.สัตหีบ	Sattahip	36.5 25.0	25.7	35.7 24.8	36.3 25.3	36.3 24.6	32.5 23.0	36.8 22.8	35.4 24.2	29.8	28.
5. จ.ระยอง	Rayong	24.8	29.7 ..	25.5	31.7 ..	24.8	..	..	..	..	..
6. อ.บ้านเพ	Ban Phe	23.4	30.5 ..	32.0	30.0 ..	30.8 23.0	24.7	..	22.8	..	..
7. จ.จันทบุรี	Chanthaburi	34.9 22.1	33.3 23.0	33.0 21.8	32.7 22.8	33.1 23.1	34.3 21.0	35.9 21.7	33.8 22.2	28.0	28.
8. อ.แหลมงอบ	Laem Ngop	23.2	32.8 ..	22.0	32.5 ..	23.6	..	..	..	..	..
9. อ.คลองใหญ่	Khlong Yai	32.1 22.8	..	31.8 21.9	31.4 22.8	32.4 21.9	32.0 21.8	31.8 22.0	31.9 22.1	27.0	26.
ด้านไทยฝั่งตะวันตก Gulf of Thailand West Coast											
1. อ.หัวหิน	Hua Hin	31.4 22.4	28.8 23.2	30.9 22.8	30.8 22.8	31.5 22.8	30.5 22.5	31.2 21.8	30.9 22.8	26.8	25.
2. จ.ประจวบคีรีขันธ์	Prachuap Khirikhan	31.0 22.3	28.7 22.4	30.4 22.7	30.6 22.8	30.7 22.3	30.3 21.9	30.3 20.7	30.3 22.2	26.3	24.
3. จ.ชุมพร	Chumphon	30.7 22.9	31.5 23.5	31.3 23.0	31.4 21.9	31.2 22.9	30.4 20.8	31.0 22.2	31.1 22.5	26.8	25.
4. จ.สุราษฎร์ธานี	Bandon	32.0 22.0	30.7 23.5	32.5 20.7	32.5 18.5	33.3 19.4	32.5 18.8	31.0 19.7	32.1 20.5	26.3	25.
5. จ.นครศรีธรรมราช	Nakhon Si Thammarat	30.4 23.4	30.8 23.0	31.0 22.8	31.5 21.5	31.8 22.0	31.8 20.8	31.7 21.6	31.2 22.1	26.7	25
6. จ.สงขลา	Songkhla	28.5 25.3	29.2 24.0	30.5 23.5	30.4 25.7	31.0 24.5	30.7 25.4	31.0 24.9	30.3 24.8	27.6	25
7. จ.ปัตตานี	Pattani	27.3 23.3	24.5 23.0	30.0 23.0	31.3 23.2	32.1 23.0	31.6 21.5	31.8 22.5	29.8 22.8	26.3	.
8. จ.นราธิวาส	Narathiwat	25.6	27.0 ..	30.8 23.0	30.8 22.8	23.2	22.5	..	23.4	..	26
ภาคใต้ฝั่งตะวันตก Southern Thailand West Coast											
1. จ.ระนอง	Ranong	28.8 23.5	33.3 23.4	33.2 21.5	33.7 18.6	34.0 20.9	33.8 19.1	34.1 20.8	33.0 21.2	27.1	25
2. จ.ภูเก็ต	Phuket	31.2 23.4	30.5 24.0	31.8 23.4	31.6 25.3	31.8 21.5	32.0 23.2	32.8 21.9	31.8 23.2	27.4	25
3. จ.ตรัง	Trang	30.0 23.8	31.0 23.5	32.3 20.8	32.0 18.7	32.1 21.5	32.3 20.3	32.0 21.8	31.7 21.6	26.7	25

แก้ไขเพิ่มเติมรายงานอากาศประจำสัปดาห์ฉบับที่ ๔/๒๕๐๙ เนื่องจากได้รับรายงานภายหลัง

Correction in weekly weather report No. 4/1966 for late report rainfall data

สถานีฝน	Station	วันที่และจำนวนน้ำฝนเป็นมิลลิเมตร Date and amount of rainfall in m.m. มกราคม January							ฝนรวม ม.ม. Total m.m.	ฝนรวมตั้งแต่ 1 ม.ค. Accumulative rain-fall Since Jan.1	
		17	18	19	20	21	22	23		ฝนจริง Actual	สูง(+)ต่ำ(-) กว่าปกติ Above(+) Below(-) Normal
ฝั่งอ่าวไทยฝั่งตะวันตก	Gulf of Thailand West Coast										
.อ.หลังสวน	Lang Suan							6.7	6.7		
.อ.ไชยา	Chaiya						21.1	3.8	32.3		
.อ.พุนพิน	Phum Phin							12.5	28.4		
.อ.บ้านนาสาร	Ban Nasan						3.1	11.5	14.6		
.อ.ทุ่งสง	Thung Song							23.0	40.3		
.อ.ร่อนพิบูลย์	Ron Phibun							18.7	18.7		
.จ.พัทลุง	Phatthalung							12.7	36.4	91.5	- 77.1
.อ.เขาไชยสน	Khao Chai Son							9.4	33.1		
.อ.รัตตภูมิ	Rattaphum						5.2	6.9	19.6		
.อ.หาดใหญ่	Hat Yai							9.6	52.0		
.อ.สะเดา	Sadao							38.2	38.2		
.อ.หนองจิก	Nong Chik							18.0	18.0		
.อ.ยะหริ่ง	Yaring							5.5	17.8		
.อ.ปานาเระ	Panare						2.2	3.1	5.3		
.จ.ยะลา	Yala							33.2	94.1	188.8	..
.อ.เบตง	Be Tong							9.3	9.3		
.จ.นราธิวาส	Narathiwat*							8.6	86.4	427.4	+ 184.0
.อ.ระแงะ	Ra Ngae							44.4	63.1		
.อ.ตากใบ	Tak Bai							29.2	44.6		
ภาคใต้ฝั่งตะวันตก	Southern Thailand West Coast										
.จ.พังงา	Phang Nga							8.6	29.3	51.3	+ 24.5
.อ.ท้ายเหมือง	Thai Muang							11.6	44.5		
.อ.ตะกั่วทุ่ง	Takua Thung							20.9	37.4		
.อ.คลองท่อม	Khlong Thom						12.6	14.1	28.1		
.จ.ตรัง	Trang							17.2	25.3		
.อ.สิเกา	Si Kao							5.4	23.0		
.อ.ย่านตาขาว	Yan Ta Khao							26.6	26.6		
.จ.สตูล	Satum							4.3	4.3	11.1	- 5.8

พิมพ์ที่ ร.พ. กรมอุตุนิยมวิทยา สำนักนายกรัฐมนตรี
บางกะปิ พระนคร
นาวาโท ธำรง กิติสิน ผู้พิมพ์ผู้โฆษณา 2509

กรมอุตุนิยมวิทยา สำนักนายกรัฐมนตรี

รายงานอากาศประจำสัปดาห์ ระหว่างวันที่ ๓๑ มกราคม ถึง ๖ กุมภาพันธ์ ๒๕๐๙

และ

การคาดหมายลักษณะอากาศ ระหว่างวันที่ ๗ ถึง ๑๓ กุมภาพันธ์ ๒๕๐๙

ฉบับที่ ๖ / ๒๕๐๙

พลเรือโท สนิธ เวสารัชชนันท์

อธิบดีกรมอุตุนิยมวิทยา

METEOROLOGICAL DEPARTMENT

OFFICE OF THE PRIME MINISTER

BANGKOK THAILAND

WEEKLY WEATHER REPORT

DURING THE PERIOD JANUARY 31 — FEBRUARY 6, 1966

AND

WEATHER OUTLOOK

DURING FEBRUARY 7 — 13, 1966

No. 6 / 1966

Sanit Vesa — rajananda

Vice Admiral, Director General

การคาดหมายลักษณะอากาศใน ๗ วันข้างหน้า
ตั้งแต่วันที่ ๗ - ๑๓ กุมภาพันธ์ ๒๕๐๙

ลักษณะทั่วไป

ลมมรสุมตะวันออกเฉียงเหนือพัดผ่านประเทศไทย และคาดว่าจะอ่อนกำลังลงในครึ่งหลังของสัปดาห์ ซึ่งจะทำให้อุณหภูมิสูงขึ้นเกือบทั่วไป

ภาคเหนือ ภาคตะวันออกเฉียงเหนือ ภาคกลาง อ่าวไทย ฝั่งตะวันออก	อากาศโปร่งและเย็น ระดับอุณหภูมิจะสูงขึ้นในระยะครึ่งหลังของสัปดาห์
อ่าวไทย ฝั่งตะวันตก	ตลอดสัปดาห์มีฝนหรือฝนฟ้าคะนองเป็นแห่ง ๆ ตั้งแต่ใต้ชุมพรลงไป ทางเหนือขึ้นอากาศโปร่ง
ภาคใต้ ฝั่งตะวันตก	ตลอดสัปดาห์มีฝนหรือฝนฟ้าคะนองเล็กน้อย
พระนคร และ ธนบุรี	อากาศโปร่ง ระดับอุณหภูมิจะสูงขึ้นในระยะครึ่งหลังของสัปดาห์

กรมอุตุนิยมวิทยา
๗ / ๒ / ๒๕๐๙

Weather Outlook for the next seven days

From February 7 - 13, 1966

General Situation

The northeast monsoon prevails over Thailand and is expected to be weakened in the second half of the week with increase in temperature in most parts.

Northern Part: Northeastern Part: Central Part: Gulf of Thailand, East Coast:	Fair and cool, with increase in temperature in the second half of the week.
Gulf of Thailand, West Coast:	Throughout the week scattered showers or thundershowers from Chumphon southward while fair elsewhere.
Southern Thailand, West Coast:	Light showers or thundershowers throughout the week.
Bangkok and Thonburi:	Fair, with increase in temperature in the second half of the week.

Meteorological Department
7 / 2 / 1966

สรุปลักษณะอากาศทั่วไปในรอบสัปดาห์
ตั้งแต่วันที่ ๓๑ มกราคม ถึง ๖ กุมภาพันธ์ ๒๕๐๙

๑. บริเวณความกดอากาศสูงในประเทศจีนซึ่งได้แผ่บริเวณปกคลุมถึงประเทศไทยปรากฏว่าในระยะตอนต้น และตอนกลางสัปดาห์มีกำลังค่อนข้างอ่อน แต่ในระยะตอนปลายสัปดาห์ได้มีกำลังแรงขึ้น ลักษณะอากาศเช่นนี้จึงทำให้อากาศอุ่นขึ้นในระยะตอนต้นและตอนกลางสัปดาห์ แต่ในระยะตอนปลายสัปดาห์อากาศได้กลับเย็นลงอีก

๒. ในระหว่างสัปดาห์ ปรากฏว่ามีฝนเล็กน้อยถึงปานกลางเป็นแห่ง ๆ ในเกือบทุกภาคของประเทศ เว้นแต่ในภาคเหนือ ซึ่งไม่มีฝนตก

๓. ในระหว่างสัปดาห์ อุณหภูมิที่ได้ลดลงต่ำที่สุดในภาคต่าง ๆ ของประเทศไทยปรากฏดังนี้ :-

ภาคเหนือ	๘.๕ ซ.	ที่ จ.เชียงราย	เมื่อวันที่	๕ ก.พ.
ภาคตะวันออกเฉียงเหนือ	๑๕.๔ ซ.	ที่ จ.เลย	"	๕ "
ภาคกลาง	๒๐.๐ ซ.	ที่ จ.ปราจีณบุรี	"	๓๑ ม.ค.
อ่าวไทย ฝั่งตะวันออก	๒๑.๙ ซ.	ที่ จ.จันทบุรี	"	๖ ก.พ.
อ่าวไทย ฝั่งตะวันตก	๑๘.๗ ซ.	ที่ จ.สุราษฎร์ธานี	"	๓ "
ภาคใต้ ฝั่งตะวันตก	๑๙.๕ ซ.	ที่ จ.ระนอง	"	๕ "

กรมอุตุนิยมวิทยา

๗ / ๒ / ๒๕๐๙

General Situation

Period January 31, - February 6, 1966

1. The anticyclone in China which its wedge covered to Thailand was rat weak in the first and middle periods of the week but it was intensifying during the latter period of the week. This weather condition caused war weather in the first and middle period of the week then cooler weather replaced in the latter period.

2. During the week, isolated light to moderate rains occurred almost throughout the country except for the Northern part which no rain was rep

3. During the week, the lowest temperature in the various parts of Thail were as follows:-

Northern Part	8.5 C.	at Chiangrai	on Feb.
Northeastern Part	15.4 C.	at Loei	" "
Central Part	20.0 C.	at Prachinburi	" Jan.
Gulf of Thailand, East Coast	21.9 C.	at Chanthaburi	" Feb.
Gulf of Thailand, West Coast	18.7 C.	at Bandon	" "
SouthernThailand, West Coast	19.5 C.	at Ranong	" "

Meteorological Departme
7 / 2 / 1966

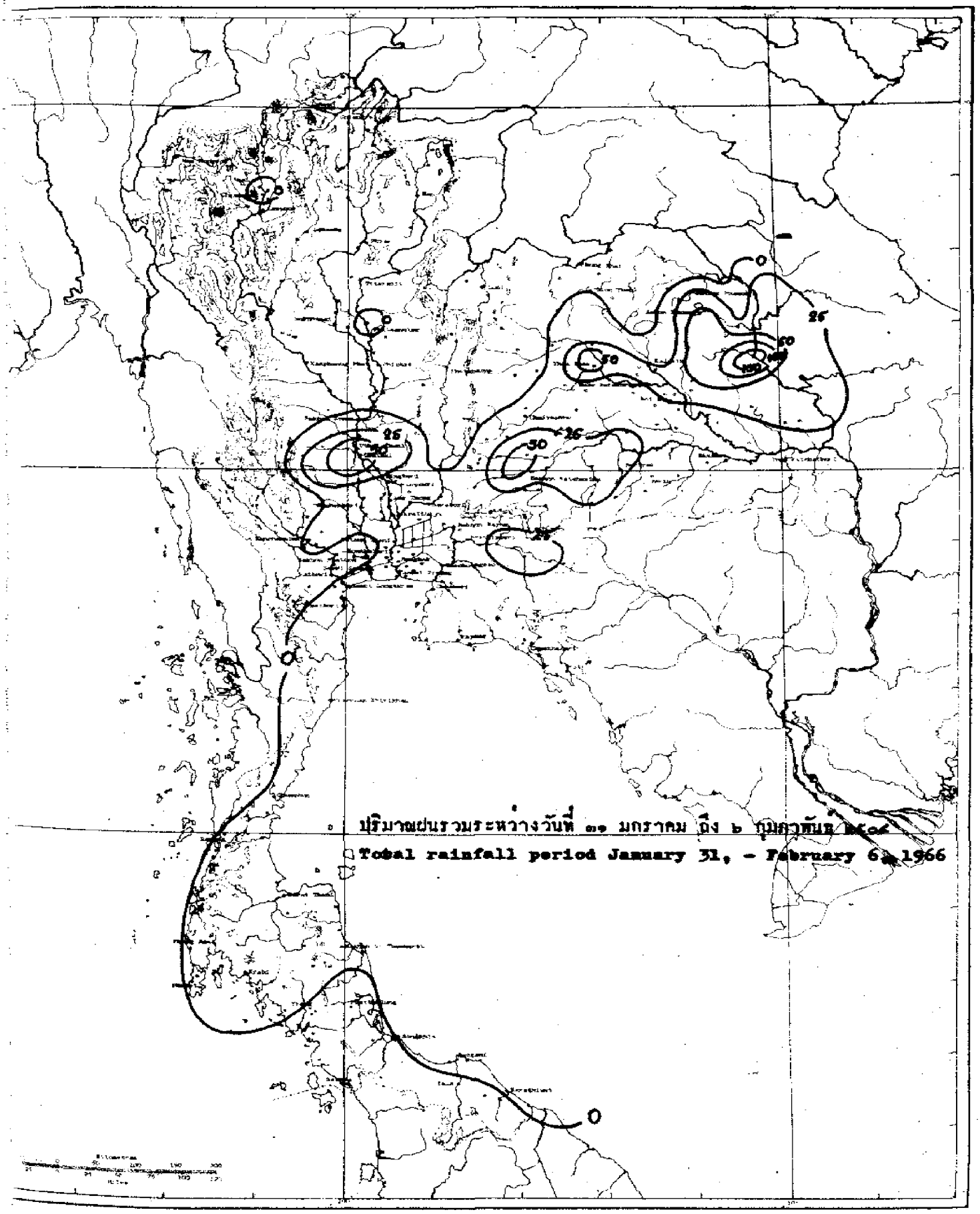
ปริมาณฝนรวมระหว่างวันที่ ๓๑ มกราคม ถึง ๖ กุมภาพันธ์ ๒๕๐๙
Total rainfall period January 31, - February 6, 1966
0
25
50
100
30

สถานีฝน	Station	วันที่และจำนวนน้ำฝนเป็นมิลลิเมตร Date and amount of rainfall in m.m. มกราคม January				กุมภาพันธ์ February			ฝนรวม มม. Total m.m.	ฝนรวมตั้งแต่ 1 ม.ค. Accumulative rainfall Since Jan.	
		31	1	2	3	4	5	6		ฝนจริง Actual	สูง(+)/ต่ำ(-) กว่าปกติ Above(+)/Below(-) Normal
ภาคเหนือ	Northern Part										
1.จ.เชียงราย	Chiangrai*								0.0	8.6	+ 0.3
2.อ.แม่สาย	Mae Sai	..	..	..	..	..	..	..	..		
3.อ.เชียงแสน	Chiangsaen								0.0		
4.อ.เชียงของ	Chiangkhong								0.0		
5.อ.แม่จัน	Mae Chan								0.0		
6.อ.แม่สรวย	Mae Sruai								0.0		
7.อ.เทิง	Thoeng								0.0		
8.อ.เชียงคำ	Chiangkham								0.0		
9.อ.พาน	Phan								0.0		
10.อ.เวียงป่าเป้า	Wing Pa Pao								0.0		
11.อ.พะเยา	Phayao								0.0		
12.จ.แม่ฮ่องสอน	Mae Hongson*								0.0	0.0	- 17.5
13.อ.ปาย	Pai								0.0		
14.อ.ขุนยวม	Khun Yaum								0.0		
15.อ.แม่สะเรียง	Mae Sariang*								0.0	2.7	- 17.[illegible]
16.จ.เชียงใหม่	Chiangmai*							0.3	0.3	3.9	- 9.3
17.อ.ฝาง	Fang								0.0		
18.อ.เชียงดาว	Chiangdao	..	..	..	..	..	..	..	..		
19.อ.แม่แตง	Mae Taeng								0.0		
20.อ.แม่ริม	Mae Rim								0.0		
21.อ.สันทราย	San Sai								0.0		
22.อ.ดอยสะเก็ด	Doi Saket								0.0		
23.อ.สันกำแพง	San Kamphaeng								0.0		
24.อ.หางดง	Hang Dong								0.0		
25.อ.สารภี	Saraphi								0.0		
26.อ.สันป่าตอง	San Pa Tong								0.0		
27.อ.จอมทอง	Chom Thong								0.0		
28.อ.ฮอด	Hot								0.0		
29.จ.ลำพูน	Lamphun								0.0	..	..
30.อ.ป่าซาง	Pasang								0.0		
31.จ.ลำปาง	Lampang*								0.0	12.6	- 3.0
32.อ.งาว	Ngao								0.0		
33.อ.แจ้ห่ม	Chae Hom								0.0		
34.อ.เกาะคา	Ko Kha								0.0		
[illegible]	Sop Prap								0.0		
36.อ.เถิน	Thoen								0.0		
[illegible]	Ph[illegible] Airport*								0.0	13.1	- 2.3
[illegible]	[illegible] Mae								0.0		
[illegible]	Nan*								0.0	11.2	- 13.3

สถานีฝน	Station	วันที่และจำนวนน้ำฝนเป็นมิลลิเมตร Date and amount of rainfall in m.m. มกราคม January					กุมภาพันธ์ February		ฝนรวม M.M. Total m.m.	ฝนรวมตั้งแต่ 1 ม.ค. Accumulative rain-fall Since Jan. 1 ฝนจริง Actual	สูง(+)ต่ำ(-) กว่าปกติ Above(+) Below(-) Normal
		31	1	2	3	4	5	6			
0.อ.ทุ่งช้าง	Thung Chang	..	..	..	..	..	..	..	..		
1.อ.ปัว	Pua								0.0		
2.อ.นาน้อย	Na Noi								0.0		
3.จ.อุตรดิตถ์	Uttaradit*								0.0	7.3	- 19.7
4.อ.ลับแล	Lap Lae								0.0		
5.อ.น้ำปาด	Nam Pat								0.0		
6.จ.ตาก	Tak	..	..	..	..	..	..	..	..		
7.เขื่อนภูมิพล	Bhumibol Dam*	..	..	..	..	..	..	..	..		
8.อ.บ้านตาก	Ban Tak								0.0		
9.สนามบินตาก	Tak Airport*								0.0	4.0	- 3.1
0.อ.แม่สอด	Mae Sot*								0.0	17.6	+ 13.2
1.จ.สุโขทัย	Sukhothai								0.0	37.8	+ 22.5
2.อ.สวรรคโลก	Sawankhalok								0.0		
3.อ.กงไกรลาศ	Kongkrailat	..	..	..	..	..	..	..	..		
4.อ.ศรีสำโรง	Si Samrong	..	..	..	..	..	..	..	..		
5.จ.พิษณุโลก	Phitsanulok*						T		T	16.1	- 6.3
6.อ.พรหมพิราม	Phrom Phiram								0.0		
7.อ.วังทอง	Wang Thong								0.0		
8.อ.บางกระทุ่ม	Bang Kratum								0.0		
9.จ.กำแพงเพชร	Kamphaeng Phet								0.0	0.0	- 13.2
0.อ.คลองขลุง	Khlong Khlung								0.0		
1.อ.ขาณุวรลักษบุรี	Khanu Woralakburi								0.0		
2.จ.พิจิตร	Phichit								0.0	13.0	- 11.4
3.อ.ตะพานหิน	Taphanhin								0.0		
4.อ.บางมูลนาค	Bang Munnak								0.0		
5.จ.เพชรบูรณ์	Phetchabun*								0.0	9.4	- 12.8
6.อ.หล่มเก่า	Lom Kao								0.0		
7.อ.หล่มสัก	Lom Sak	..	..	..	..	..	..	..	..		
8.อ.ชนแดน	Chon Daen								0.0		
9.อ.วิเชียรบุรี	Wichianburi								0.0		
ภาคตะวันออกเฉียงเหนือ Northeastern Part											
1.จ.เลย	Loei*								0.0	0.2	- 14.2
2.อ.เชียงคาน	Chiangkhan								0.0		
3.อ.ท่าลี่	Tha Li								0.0		
4.อ.ด่านซ้าย	Dan Sai								0.0		
5.อ.วังสะพุง	Wang Saphung								0.0		
6.จ.หนองคาย	Nong Khai*								0.0	1.1	- 24.8
7.อ.บึงกาฬ	Bung Kan								0.0		
8.อ.โพนพิสัย	Phon Phisai								0.0		
9.อ.ท่าบ่อ	Tha Bo								0.0		

สถานีฝน	Station	วันที่และจำนวนน้ำฝนเป็นมิลลิเมตร Date and amount of rainfall in m.m. มกราคม January				กุมภาพันธ์ February			ฝนรวม m.m. Total m.m.	ฝนรวมตั้งแต่ 1 ม.ค. Accumulative rainfall Since Jan. 1	
		31	1	2	3	4	5	6		ฝนจริง Actual	สูง(+) ต่ำ(-) กว่าปกติ Above(+) Below(-) Normal
10. จ. อุดรธานี	Udon Thani*						T		~	T	- 9.8
11. อ. บ้านผือ	Ban Phu								0.0		
12. อ. เพ็ญ	Phen	**	**	**	**	**	**	**	**		
13. อ. หนองหาร	Nong Han	**	**	**	**	**	**	**	**		
14. อ. หนองบัวลำภู	Nong Bua Lamphu								0.0		
15. จ. สกลนคร	Sakon Nakhon*		0.2			49.7	0.1		50.1		
16. อ. วานรนิวาส	Wanon Niwat								0.0		
17. อ. ส่วางแดนดิน	Sawang Daen Din								0.0		
18. อ. พรรณานิคม	Phanna Nikhom								0.0		
19. จ. นครพนม	Nakhon Phanom*		T		1.6	28.0	0.8		30.4	30.4	+ 3.2
20. อ. บ้านแพง	Ban Phaeng								0.0		
21. อ. ท่าอุเทน	Tha Uten								0.0		
22. อ. นาแก	Na Kae		23.5		1.5				25.0		
23. อ. ธาตุพนม	That Phanom		150.7						150.7		
24. อ. มุกดาหาร	Mukdahan*		2.8	28.0		0.2	T		31.0	31.0	+ 19.5
25. จ. ชัยภูมิ	Chaiyaphum*			T		3.2			3.2	3.2	+ 0.3
26. อ. ภูเขียว	Phu Khieo								0.0		
27. อ. เกษตรสมบูรณ์	Kaset Sombun								0.0		
28. อ. คอนสวรรค์	Khon Sawan				3.3				3.3		
29. อ. จตุรัส	Chaturat				3.8				3.8		
30. อ. บำเหน็จณรงค์	Bamnet Narong			3.0					3.0		
31. จ. ขอนแก่น	Khon Kaen*		6.6		63.4		0.3		70.3	70.3	+ 53.8
32. อ. น้ำพอง	Nam Phong								0.0		
33. อ. ภูเวียง	Phu Wiang			2.8	6.0				8.8		
34. อ. ชุมแพ	Chum Phae								0.0		
35. อ. มัญจาคีรี	Mancha Khiri								0.0		
36. ต. ชนบท	Chonnabot				1.0				1.0		
37. อ. บ้านไผ่	Ban Phai								0.0		
38. อ. พล	Phon						2.0		2.0		
39. จ. มหาสารคาม	Maha Sarakham			1.3	18.2				19.5	19.5	+ 15.6
40. อ. โกสุมพิสัย	Kosum Phisai								0.0		
41. อ. บรบือ	Borabu				9.5				9.5		
42. อ. พยัคฆภูมิพิสัย	Phayakphum Phisai				1.0				1.0		
43. จ. กาฬสินธุ์	Kalasin				9.8				9.8	9.8	- 3.3
44. อ. สหัสขันธ์	Sahatkhan								0.0		
45. อ. ยางตลาด	Yang Talat				31.6				31.6		
46. อ. กันทรวิชัย	Kanthara Wichai				10.2				10.2		
47. อ. กมลาไสย	Kamalasai				30.4				30.4		
48. จ. ร้อยเอ็ด	Roi Et*			22.7	8.9		0.2		31.8	31.8	+ 16.5
49. อ. โพนทอง	Phon Thong			37.6	10.7				48.3		

สถานีฝน	Station	วันที่และจำนวนน้ำฝนเป็นมิลลิเมตร Date and amount of rainfall in m.m. มกราคม January			กุมภาพันธ์ February				ฝนรวม มม. Total m.m.	ฝนรวมตั้งแต่ 1 ม.ค. Accumulative rain-fall Since Jan. 1	
		31	1	2	3	4	5	6		ฝนจริง Actual	สูง(+)ต่ำ(-) กว่าปกติ Above(+) Below(-) Normal
0.อ.ธวัชบุรี	Thawatburi			5.3					5.3		
1.อ.อาจสามารถ	At Samat			2.1	0.3				2.4		
2.อ.เสลภูมิ	Selaphum			30.7	7.9				38.6		
3.อ.จตุรพักตรพิมาน	Chaturaphak Phiman								0.0		
4.อ.เกษตรวิสัย	Kaset Wisai			0.7					0.7		
5.อ.พนมไพร	Phanom Phrai	..	..	..	..	..	..	..	..		
6.อ.สุวรรณภูมิ	Suwannaphum		4.9	21.4					26.3		
7.จ.นครราชสีมา	Nakhon Ratchasima*	0.1	6.8	1.3	0.3	3.2	T		11.7	11.7	- 3.5
8.อ.บัวใหญ่	Bua Yai			2.1					2.1		
9.อ.คง	Khong			4.5			23.2		27.7		
0.อ.ด่านขุนทด	Dan Khunthot						27.3		27.3		
1.อ.โนนไทย	Non Thai			24.5			25.2		49.7		
2.อ.โนนสูง	Non Sung								0.0		
3.อ.พิมาย	Phimai					7.4			7.4		
4.อ.ปากช่อง	Pak Chong	..	..	..	..	..	..	..	..		
5.อ.สีคิ้ว	Si Khiu			4.6					4.6		
6.อ.สูงเนิน	Sung Noen		3.4	48.5					51.9		
7.อ.จักราช	Chakkarat								0.0		
8.อ.ปักธงชัย	Pak Thong Chai								0.0		
9.อ.โชคชัย	Chok Chai								0.0		
0.อ.ครบุรี	Khonburi								0.0		
1.จ.บุรีรัมย์	Burirum								0.0	0.0	-13.4
2.อ.พุทไธสง	Phutthai Song								0.0		
3.อ.สตึก	Satuk				43.1		2.9		46.0		
4.อ.ลำปลายมาศ	Lam Plai Mat								0.0		
5.อ.นางรอง	Nang Rong					0.4	44.1		44.5		
6.อ.ประโคนชัย	Prakhon Chai	..	..	..	..	..	..	..	..		
7.จ.สุรินทร์	Surin*		0.1		T		3.8		3.9	3.9	+ 0.7
8.อ.ท่าตูม	Tha Tum			16.2					16.2		
9.อ.รัตนบุรี	Rattanaburi		0.6	3.3					3.9		
0.อ.ศรีขรภูมิ	Si Khoraphum								0.0		
1.อ.ปราสาท	Prasat								0.0		
2.อ.สังขะ	Sangkha								0.0		
3.จ.ศรีสะเกษ	Sisaket								0.0	0.0	- 4.5
4.อ.ราษีไศล	Rasisalai								0.0		
5.อ.อุทุมพรพิสัย	Uthumphon Phisai								0.0		
6.อ.กันทรารมย์	Kanthararom								0.0		
7.อ.ขุขันธ์	Khukhan								0.0		
8.อ.กันทรลักษ์	Kantharalak	..	..	..	..	..	..	..	..		
9.จ.อุบลราชธานี	Ubon Ratchathani*					T			T	T	- 3.2

สถานีฝน	Station	วันที่และจำนวนน้ำฝนเป็นมิลลิเมตร Date and amount of rainfall in m.m. มกราคม January				กุมภาพันธ์ February			ฝนรวม m.m. Total m.m.	ฝนรวมตั้งแต่ 1 ม.ค. Accumulative rainfall Since Jan.1	
		31	1	2	3	4	5	6		ฝนจริง Actual	สูง(+)ต่ำ(-)กว่าปรกติ Above(+) Below(-) Normal
90. อ.ชานุมาน	Chanuman	..	..	..	..	..	..	..	..		
91. อ.เขมราฐ	Khemmarat								0.0		
92. อ.อำนาจเจริญ	Amnat Charoen						34.5		34.5		
93. อ.ยะโสธร	Yasothon			4.6					0.0		
94. อ.คำเขื่อนแก้ว	Kham Khuan Kaeo								0.0		
95. อ.ตระการพืชผล	Trakan Phut Phon								0.0		
96. อ.มหาชนะชัย	*Maha Chana Chai*								0.0		
97. อ.เขื่องใน	Khuang Nai								0.0		
98. อ.โขงเจียม	Khong Chiam				13.0		36.0		49.0		
99. อ.พิบูลมังสาหาร	Phibun Mangsahan					5.2			5.2		
100. อ.เดชอุดม	Det Udom								0.0		
<u>ภาคกลาง</u>	<u>Central Part</u>										
1. จ.นครสวรรค์	Nakhon Sawan*		16.4						16.4	67.8	+ 44.[illegible]
2. อ.บรรพตพิสัย	Banphot Phisai								0.0		
3. อ.ลาดยาว	Lat Yao								0.0		
4. อ.ชุมแสง	Chumsaeng								0.0		
5. อ.พยุหคีรี	Phayuha Khiri								0.0		
6. จ.อุทัยธานี	Uthai Thani								0.0	147.0	+ 139.[illegible]
7. อ.หนองฉาง	Nong Chang								0.0		
8. อ.ทับทัน	Thab Than		T						T		
9. อ.หนองขาหย่าง	Nong Kha Yang								0.0		
10. อ.บ้านไร่	Ban Rai	..	..	..	..	..	..	..	..		
11. จ.ชัยนาท	Chainat			22.0					22.0	63.2	+ 55.[illegible]
12. อ.มโนรมย์	Manorom								0.0		
13. อ.วัดสิงห์	Wat Sing			50.6					50.6		
14. จ.สิงห์บุรี	Singburi								0.0	169.6	+ 162.[illegible]
15. อ.อินทร์บุรี	Inburi			30.2					30.2		
16. อ.บางระจัน	Bangrachan								0.0		
17. อ.พรหมบุรี	Phromburi								0.0		
18. จ.ลพบุรี	Lopburi*						0.5	0.6	1.1	138.4	+ 126.[illegible]
19. อ.บ้านหมี่	Ban Mi			23.3					23.3		
20. อ.ไชยบาดาล	Chai Badan	..	..	..	..	..	..	..	..		
21. อ.ท่าวุ้ง	Tha Wung								0.0		
22. จ.สุพรรณบุรี	Suphanburi*				T			0.8	0.8	0.8	- 15.[illegible]
23. อ.เดิมบางนางบวช	*Doembang Nangbuat*								0.0		
24. อ.สามชุก	Sam Chuk								0.0		
25. อ.ศรีประจันต์	Si Prachan								0.0		
26. อ.บางปลาม้า	Bang Pla Ma								0.0		
27. อ.ดอนเจดีย์	Song Phi Nong								0.0		
28. จ.อ่างทอง	*Ang Thong*								0.0	37.5	+ 21.[illegible]

สถานีฝน	Station	วันที่และจำนวนน้ำฝนเป็นมิลลิเมตร Date and amount of rainfall in m.m. มกราคม January				กุมภาพันธ์ February			ฝนรวม มม. Total m.m.	ฝนรวมตั้งแต่ 1 ม.ค. Accumulative rain-fall Since Jan.1	
		31	1	2	3	4	5	6		ฝนจริง Actual	สูง(+)ต่ำ(-) กว่าปกติ Above(+) Below(-) Normal
.อ.โพธิ์ทอง	Pho Thong								0.0		
.อ.ไชโย	Chaiyo								0.0		
.อ.วิเศษไชยชาญ	Wiset Chaichan								0.0		
.อ.ป่าโมก	Pa Mok								0.0		
.จ.สระบุรี	Saraburi			18.1					18.1	18.1	+ 8.0
.อ.บ้านหมอ	Ban Mo								0.0		
.อ.แก่งคอย	Kaeng Khoi	..	..	..	..	..	..	..	..		
.อ.หนองแค	Nong Khae								0.0		
.จ.พระนครศรีอยุธยา	Ayutthaya								0.0	2.7	- 21.4
.อ.ท่าเรือ	Tha Rua								0.0		
.อ.ผักไห่	Phak Hai								0.0		
.อ.บางบาล	Bang Ban								0.0		
.อ.บางไทร	Bang Sai	..	..	..	..	..	..	..	..		
.อ.เสนา	Sena								0.0		
.อ.บางปะอิน	Bang Pa-in								0.0		
.จ.นครนายก	Nakhon Nayok			0.1					0.1	0.1	- 36.8
.อ.บ้านนา	Ban Na			5.8					5.8		
.อ.ปากพลี	Pak Phli								0.2		
.จ.ปราจีนบุรี	Prachinburi*			T	5.4				5.4	5.4	- 12.5
.อ.บ้านสร้าง	Ban Sang								0.0		
.อ.ศรีมหาโพธิ์	Si Maha Pho			4.2	1.3				5.5		
.อ.กบินทร์บุรี	Kabinburi			19.2		10.8			30.0		
.อ.สระแก้ว	Sa Kaeo			19.4			9.0		28.4		
.อ.วัฒนานคร	Watthana Nakhon			0.5			1.4		1.9		
.อ.อรัญประเทศ	Aranyaprathet*			13.8					13.8	3.1	- 9.2
.จ.ปทุมธานี	Pathum Thani								0.0	13.8	- 5.7
.อ.ธัญบุรี	Thanyaburi								0.0		
.จ.นนทบุรี	Nonthaburi								0.0	0.0	- 17.5
.อ.บางบัวทอง	Bang Bua Thong								0.0		
.จ.กาญจนบุรี	Kanchanaburi*			0.1	1.4			T	1.5	1.5	- 30.8
.อ.สังขละบุรี	Sang Khlaburi								0.0		
.อ.ทองผาภูมิ	Thong Pha Phum	..	..	..	..	..	..	..	..		
.อ.ไทรโยค	Sai Yok	..	..	..	..	..	..	..	..		
.ทิ้ง อ.ศรีสวัสดิ์	Si Sawat	..	..	..	..	..	..	..	..		
.อ.บ่อพลอย	Bo Phloi	..	..	..	..	..	..	..	..		
.อ.พนมทวน	Phanom Thuan	..	..	..	..	..	..	..	..		
.อ.ท่าม่วง	Tha Muang										
.จ.นครปฐม	Nakhon Pathom	..	..	..	..	..	..	..	..	0.0	- 7.3
.อ.นครชัยศรี	Nakhon Chai Si								0.0		
.จ.ธนบุรี (บางกอกน้อย)	Thonburi								0.0	0.0	- 5.3

สถานีฝน	Station	วันที่และจำนวนน้ำฝนเป็นมิลลิเมตร Date and amount of rainfall in m.m. มกราคม January กุมภาพันธ์ February							ฝนรวม ม.ม. Total m.m.	ฝนรวมตั้งแต่ 1 ม. Accumulative rainfall Since Jan.	
		31	1	2	3	4	5	6		ฝนจริง Actual	สูง(+)ต่ำ กว่าปกติ Above(+) Below(-) Normal
69.อ.บางขุนเทียน	Bang Khun Thian	..	..	..	..	..	..	..	..		
70.กรมอุตุนิยมวิทยา	Bangkok*							T	T	T	- 23,1
71.สนามบินดอนเมือง	Don Muang*								0.0	0.1	- 15,1
72.อ.บางเขน	Bang Khen								0.0		
73.อ.มินบุรี	Minburi								0.0		
74.อ.ลาดกระบัง	Lat Krabang								0.0		
75.อุตุฯบางนา	Bang Na*								0.0		
76.จ.ฉะเชิงเทรา	Chachoengsao								0.0	0.0	- 17,0
77.อ.บ้านโพธิ์	Ban Pho								0.0		
78.จ.ราชบุรี	Ratburi								0.0	3.7	- 11,1
79.อ.บ้านโป่ง	Ban Pong								0.0		
80.อ.โพธาราม	Photharam								0.0		
81.อ.ดำเนินสดวก	Damnoen Saduak								0.0		
82.อ.ปากท่อ	Pak Tho								0.0		
83.จ.สมุทรสงคราม	Samut Songkhram								0.0	0.0	- 10,4
84.อ.บางคณที	Bang Khonthi								0.0		
85.อ.อัมพวา	Amphawa						0.4		0.4		
86.จ.สมุทรสาคร	Samut Sakhon						9.8		9.8	14.3	+ 0,3
87.จ.สมุทรปราการ	Samut Prakan								0.0	36.9	+ 7,4
88.อ.พระประแดง	Phrapradaeng			3.2					3.2		
89.ป้อมพระจุลฯ	Pom Phrachun*								0.0		
90.บางปู	Bang Pu*	..	..	..	..	..	..	..	..		
91.อ.บางพลี	Bang Phli								0.0		
<u>อ่าวไทยฝั่งตะวันออก</u>	<u>Gulf of Thailand East Coast</u>										
1.จ.ชลบุรี	Chonburi*			3.0	0.2			1.2	4.4	5.7	- 18,3
2.อ.พานทอง	Phan Thong								0.0		
3.อ.พนัสนิคม	Phanat Nikhom		4.8				5.1		9.9		
4.อ.บ้านบึง	Ban Bung				0.4				0.4		
5.อ.สีชัง	Si Chang*	3.6	3.4						7.0		
6.อ.ศรีราชา	Si Racha								0.0		
7.อ.สัตหีบ	Sattahip*						0.1	13.1	13.2	25.1	- 9,1
8.จ.ระยอง	Rayong						7.0		7.0	57.0	+ 46,5
9.อ.บ้านค่าย	Ban Khai								0.0		
10.ต.บ้านเพ	Ban Phe*								0.0		
11.อ.แกลง	Klaeng								0.0		
12.จ.จันทบุรี	Chanthaburi*	T					20.2		20.2	20.2	- 28,8
13.อ.โป่งน้ำร้อน	Pong Namron								0.0		
14.อ.ท่าใหม่	Tha Mai								0.0		
15.อ.มะขาม	Makham						21.6		21.6		
16.อ.ขลุง	Khlung	..	..	..	..	..	..	..	..		

สถานีฝน	Station	วันที่และจำนวนน้ำฝนเป็นมิลลิเมตร Date and amount of rainfall in m.m. มกราคม January				กุมภาพันธ์ February			ฝนรวม มม. Total m.m.	ฝนรวมตั้งแต่ 1 ม.ค. Accumulative rain-fall Since Jan.1 ฝนจริง Actual	สูง(+)ต่ำ(-) กว่าปกติ Above(+) Below(-) Normal
		31	1	2	3	4	5	6			
จ.ตราด	Trat						9.3		9.3	9.3	- 66.4
อ.เขาสมิง	Khao Saming								0.0		
อ.แหลมงอบ	Laem Ngop								0.0		
อ.คลองใหญ่	Khlong Yai*			0.2			0.8	T	1.0	10.0	- 27.4
อ่าวไทยฝั่งตะวันตก	Gulf of Thailand West Coast										
จ.เพชรบุรี	Phetburi								0.0	0.0	- 17.8
อ.บ้านแหลม	Ban Laem						4.3		4.3		
อ.ชะอำ	Cha Am								0.0		
จ.ประจวบคีรีขันธ์	Prachuap Khirikhan*						3.6	9.6	10.2	23.0	- 15.7
อ.หัวหิน	Hua Hin*							12.7	12.7	12.7	- 11.1
จ.ชุมพร	Chumphon*	T					T	4.4	4.4	26.0	- 66.6
อ.ท่าแซะ	Tha Sae								0.0		
อ.สวี	Sawi								0.0		
อ.หลังสวน	Lang Suan								0.0		
จ.สุราษฎร์ธานี	Bandon*	7.4							7.4	57.5	- 9.2
อ.ไชยา	Chaiya								0.0		
อ.พุนพิน	Phun Phin	1.2							1.2		
อ.บ้านนาสาร	Ban Nasan								0.0		
จ.นครศรีธรรมราช	Nakhon Si Thammarat*	4.9							4.9	180.5	- 81.6
อ.ลิขล	Sichon								0.0		
อ.ท่าศาลา	Tha Sala	..	..	..	..	..	..	..	..		
อ.ฉวาง	Chawang	..	..	..	..	..	..	..	..		
อ.ทุ่งสง	Thun Song	1.5							1.5		
อ.ร่อนพิบูลย์	Ron Phibun								0.0		
อ.ปากพนัง	Pak Phanang								0.0		
จ.พัทลุง	Phatthalung								0.0	127.0	- 77.5
อ.เขาไชยสน	Khao Chai Son								0.0		
จ.สงขลา	Songkhla*	T		T					T	410.1	+266.0
อ.รัตภูมิ	Rattaphum								0.0		
อ.หาดใหญ่	Hat Yai								0.0		
อ.สะเดา	Sadao	..	..	..	..	..	..	..	..		
จ.ปัตตานี	Pattani*								0.0	314.8	+206.1
อ.หนองจิก	Nong Chik								0.0		
อ.ยะหริ่ง	Yaring								0.0		
อ.ปะนาเระ	Panare								0.0		
จ.ยะลา	Yala								0.0	..	..
อ.เบตง	Be Tong	..	..	..	..	..	..	..	..		
จ.นราธิวาส	Narathiwat*	0.3	0.3						0.6	514.2	+326.9
อ.ยี่งอ	Yi Ngo	..	..	..	..	..	..	..	..		
อ.ระแงะ	Ra Ngae								0.0		

สถานีฝน	Station	วันที่และจำนวนน้ำฝนเป็นมิลลิเมตร Date and amount of rainfall in m. m. มกราคม January 31	1	2	3	4	กุมภาพันธ์ February 5	6	ฝนรวม ม.ม. Total m. m.	ฝนรวมตั้งแต่ 1 ม.ค. Accumulative rainfall Since Jan. 1 ฝนจริง Actual	สูง(+)ต่ำ(-)กว่าปรกติ Above(+) Below(-) Normal
36.ต.ตากใบ	Tak Bai	7.9					9.0		16.9		
ภาคใต้ฝั่งตะวันตก	Southern Thailand West Coast										
1.จ.ระนอง	Ranong*	T	T					T	T	2.8	- 47.1
2.อ.กระบุรี	Kraburi	..	..	..	..	..	..	..	..		
3.จ.พังงา	Phang Nga	6.7							6.7	64.6	- 19.1
4.อ.ตะกั่วป่า	Takua Pa								0.0		
5.อ.ท้ายเหมือง	Thai Muang								0.0		
6.อ.ตะกั่วทุ่ง	Takua Thung	9.5							9.5		
7.จ.ภูเก็ต	Phuket*	..	..	..	..	..	..	..	..		
8.สนามบินภูเก็ต	Phuket Airport*	17.7							12.7	132.4	+ 84.0
9.อ.ถลาง	Thalang	..	..	..	..	..	..	..	..		
10.จ.กระบี่	Krabi								0.0	..	..
11.อ.คลองท่อม	Khlong Thom								0.0		
12.จ.ตรัง	Trang								0.0		
13.สนามบินตรัง	Trang Airport*								0.0	23.7	- 28.1
14.อ.สิเกา	Si Kao						2.5		2.5		
15.อ.ย่านตาขาว	Yan Ta Khao								0.0		
16.อ.ปะเหลียน	Pa Lian								0.0		
17.จ.สตูล	Satun								0.0	14.9	- 31.0
18.อ.ละงู	La Ngu								0.0		

หมายเหตุ			Remark		
	ช่องว่าง	ไม่มีรายงานฝนตก		Blank	No report
	*	สถานีตรวจอากาศ		*	Synoptic Station
	T	ฝนเล็กน้อยวัดไม่ได้		T	Trace
	..	ไม่มีรายงาน		..	No report

อุณหภูมิสูงสุดและต่ำสุดประจำวันที่ ๓๑ มกราคม - ๖ กุมภาพันธ์ ๒๕๐๙

Daily Max. and Min. Temperature **January 31, - February 6, 1966**

สถานี	Station	อุณหภูมิสูงสุดและต่ำสุดเป็นองศา ซ. Max. and Min. Temperature in degree C. 31	1	2	3	4	5	6	เฉลี่ยสูงสุดต่ำสุด Average Max. Min.	เฉลี่ยในสัปดาห์ Weekly Mean	ค่าปกติประจำเดือน Monthly Normal
ภาคเหนือ	Northern Part										
1.จ.เชียงราย	Chiangrai	28.0 14.2	28.0 10.7	27.3 10.7	28.0 10.5	30.0 11.8	29.0 8.5	27.8 9.7	28.6 10.9	19.8	21.7
2.อ.ฝาง	Fang	.. ..	.. ..	.. ..	.. ..	.. ..	.. ..	.. ..	..	..	..

สถานี	Station	อุณหภูมิสูงสุดและต่ำสุดเป็นองศา ซ. Max. and Min. Temperature in degree C.							เฉลี่ยสูงสุดต่ำสุด Average Max. Min.	เฉลี่ยในสัปดาห์ Weekly Mean	ค่าปกติประจำเดือน Monthly Normal
		31	1	2	3	4	5	6			
จ.แม่ฮ่องสอน	Mae Hongson	28.3 16.7	30.0 13.3	26.2 11.1	30.3 12.8	31.7 14.7	32.3 9.3	30.0 11.2	30.1 12.7	21.4	23.1
จ.เชียงใหม่	Chiangmai	30.8 14.8	30.7 13.9	30.7 14.7	31.2 15.9	31.5 14.1	31.7 9.9	28.8 12.3	30.9 13.7	22.3	23.1
จ.น่าน	Nan	31.8 16.4	32.6 16.8	32.2 14.5	32.8 13.3	32.6 15.4	33.1 11.0	30.3 15.1	32.3 14.9	23.6	23.7
จ.ลำปาง	Lampang	18.0	31.5 16.0	32.2 15.3	33.5 15.8	33.8 15.2	33.7 12.6	31.2 14.8	32.7 15.4	24.1	23.8
จ.แม่สะเรียง	Mae Sariang	31.9 16.5	31.5 13.5	32.2 15.0	32.8 14.5	34.0 14.6	33.6 10.9	34.2 12.0	32.9 13.9	23.4	23.5
จ.แพร่	Phrae	32.4 16.5	33.1 17.8	33.0 15.8	33.5 15.4	33.9 17.4	35.1 12.6	32.5 17.3	33.4 16.5	25.0	24.5
จ.อุตรดิตถ์	Uttaradit	33.0 20.0	33.8 20.4	34.0 18.9	34.3 19.8	36.0 18.4	36.0 18.5	32.8 19.6	34.3 19.4	26.9	26.4
เขื่อนภูมิพล	Bhumibol Dam	..	..	..	..	..	..	..	..	..	..
จ.ตาก	Tak	34.0 20.8	35.0 18.1	33.0 17.8	18.0	35.5 20.0	36.0 18.5	32.5 19.4	34.3 18.8	26.8	26.5
จ.พิษณุโลก	Phitsanulok	33.1 21.5	33.0 21.0	33.3 21.0	33.6 20.9	35.0 21.4	34.6 20.2	32.3 23.8	33.5 21.4	27.5	26.7
อ.แม่สอด	Mae Sot	20.6	32.6 18.1	33.5 17.1	33.3 18.6	33.5 17.6	35.2 16.0	34.0 18.8	33.7 18.1	25.9	25.2
จ.เพชรบูรณ์	Phetchabun	34.0 ..	35.0 20.2	35.6 19.7	31.0 20.9	35.8 20.4	37.0 18.2	31.7 24.0	34.3 20.8	27.5	25.9
<u>ภาคตะวันออกเฉียงเหนือ</u>	<u>Northeastern Part</u>										
จ.หนองคาย	Nong Khai	32.0 18.8	33.3 23.2	34.6 18.1	34.5 19.7	34.8 19.7	34.1 17.8	18.2	33.9 19.4	26.7	..
จ.เลย	Loei	33.2 18.8	34.7 18.2	33.5 17.4	35.0 18.8	36.2 17.7	35.3 15.4	30.2 18.6	34.1 17.2	25.7	21.4
จ.อุดรธานี	Udon Thani	32.0 19.1	33.3 19.5	20.0	34.4 19.8	34.6 22.3	33.5 20.3	30.0 19.8	33.0 20.1	26.6	25.0
จ.นครพนม	Nakhon Phanom	31.7 17.7	34.0 20.5	33.8 23.3	32.5 21.6	34.4 23.2	28.8 22.5	30.0 18.0	32.2 21.0	26.6	23.6
จ.สกลนคร	Sakon Nakhon	32.7 18.5	34.9 21.1	33.0 21.2	34.0 21.0	35.2 22.9	27.3 20.7	29.3 18.3	32.3 20.5	26.4	23.9
จ.มุกดาหาร	Mukdahan	33.2 18.7	34.5 19.9	32.0 22.4	30.7 21.6	34.0 22.1	30.4 21.8	28.2 18.5	31.9 20.4	26.2	24.6
จ.ขอนแก่น	Khon Kaen	33.7 20.4	36.0 22.3	34.7 23.6	34.9 23.2	34.0 21.5	32.0 23.7	28.6 20.6	33.4 22.2	27.8	25.8
จ.ร้อยเอ็ด	Roi Et	34.0 19.2	34.6 21.5	21.8	30.2 23.5	33.7 22.2	31.3 23.7	31.3 19.8	32.5 21.8	27.1	25.7
จ.ชัยภูมิ	Chaiyaphum	34.4 20.6	35.4 22.5	33.0 23.4	34.8 20.8	35.6 23.2	35.4 21.7	29.7 21.6	34.3 21.9	28.1	..
จ.อุบลราชธานี	Ubon Ratchathani	34.3 19.8	34.8 22.5	32.2 22.1	33.5 24.0	34.4 23.5	32.6 22.0	31.2 19.2	33.1 21.8	27.5	26.1
จ.สุรินทร์	Surin	34.5 19.8	35.2 19.8	34.5 22.0	34.3 22.4	35.8 21.8	34.2 20.4	30.2 18.9	34.1 20.7	27.4	26.8
จ.นครราชสีมา	Nakhon Ratchasima	35.5 20.1	35.8 22.5	33.8 23.8	33.5 22.9	36.0 22.2	35.3 22.2	29.6 21.8	34.2 22.1	28.2	26.8
<u>ภาคกลาง</u>	<u>Central Part</u>										
จ.นครสวรรค์	Nakhon Sawan	33.7 22.3	24.3	33.1 23.0	33.1 24.1	34.5 23.3	35.5 22.8	24.2	34.0 23.4	28.7	27.7
จ.ลพบุรี	Lopburi	34.4 22.3	35.4 24.4	34.5 23.7	33.5 23.0	35.0 23.3	35.0 22.8	32.2 23.8	34.3 23.3	28.8	28.5
จ.สุพรรณบุรี	Suphanburi	34.7 21.8	34.6 23.1	34.9 23.5	33.8 24.0	35.5 22.7	35.1 22.4	31.0 23.2	34.2 22.9	28.6	27.5

สถานี	Station	อุณหภูมิสูงสุดและต่ำสุดเป็นองศา ซ. Max. and Min. Temperature in degree C.							เฉลี่ยสูงสุดต่ำสุด Average Max. Min.	เฉลี่ยในสัปดาห์ Weekly Mean	ค่าปกติประจำเดือน Monthly Normal
		31	1	2	3	4	5	6			
4. จ.ปราจีนบุรี	Prachinburi	35.0 / 20.6	34.5 / 23.5	34.4 / 24.7	33.6 / 23.6	35.2 / 23.4	35.7 / 22.1	30.5 / 23.2	34.0 / 22.8	28.3	27.1
5. จ.กาญจนบุรี	Kanchanaburi	35.6 / 20.8	37.0 / 23.0	36.3 / 22.3	38.5 / 22.8	37.0 / 22.9	37.1 / 22.6	30.8 / 24.6	35.5 / 22.5	29.2	27.9
6. สนามบินดอนเมือง	Don Muang	34.0 / 24.2	33.8 / 23.2	33.7 / 23.8	33.5 / 23.3	33.7 / 23.8	33.5 / 23.0	31.0 / 23.3	33.5 / 23.6	28.6	27.7
7. กรมอุตุนิยมวิทยา	Bangkok	33.3 / 23.8	25.0 / 25.1	32.6 / 24.8	33.3 / 24.8	33.1 / 24.3	33.6 / 23.7	30.7 / 23.4	32.8 / 24.1	28.5	27.9
8. อ.อรัญประเทศ	Aranyaprathet	35.4 / 21.3	35.6 / 23.4	36.8 / 23.8	34.4 / 22.3	36.0 / 23.8	35.2 / 23.7	29.8 / 22.8	34.7 / 23.0	28.9	28.0
9. อุตุฯบางนา	Bang Na	32.6 / 22.8	32.3 / 24.0	32.0 / 24.0	33.8 / 23.3	31.9 / 23.8	32.7 / 22.8	30.6 / 23.0	32.1 / 23.3	27.7	..
ฝั่งอ่าวไทยฝั่งตะวันออก Gulf of Thailand East Coast											
1. ป้อมพระจุลฯ	Pom Phrachun	32.0 / 23.8	31.8 / 23.7	31.2 / 24.8	31.8 / 24.3	31.5 / 24.8	31.8 / 24.6	30.8 / 24.5	31.8 / 24.3	27.9	..
2. จ.ชลบุรี	Chonburi	31.5 / 22.0	32.2 / 24.6	30.8 / 23.8	31.8 / 23.3	32.6 / 23.7	32.0 / 22.8	31.5 / 23.3	31.7 / 23.3	27.5	27.3
3. อ.สีชัง	Si Chang.	31.0 / 24.1	31.0 / 25.8	30.4 / 26.8	30.5 / 26.3	31.7 / 26.1	31.3 / ..	29.8 / ..	31.2 / 25.8	28.6	..
4. อ.สัตหีบ	Sattahip	34.5 / 24.8	36.8 / 25.8	35.7 / 26.6	34.8 / 26.0	36.6 / 25.3	36.6 / 25.7	28.8 / 24.1	35.3 / 25.4	30.4	29.4
5. จ.ระยอง	Rayong	.. / ..	31.8 / ..	25.5	.. / ..	.. / ..	.. / ..	.. / ..	.. / ..	..	..
6. อ.บ้านเพ	Ban Phe	22.0	.. / ..	.. / ..	.. / ..	.. / ..	.. / ..	.. / ..	.. / ..	..	..
7. จ.จันทบุรี	Chanthaburi	32.3 / 22.8	29.8 / 23.1	32.9 / 23.4	31.6 / 23.6	33.0 / 22.5	33.3 / 22.6	29.0 / 21.9	31.7 / 22.8	27.3	27.2
8. อ.แหลมงอบ	Laem Ngop	23.4	.. / ..	.. / ..	.. / ..	.. / ..	.. / ..	.. / ..	.. / ..	..	..
9. อ.คลองใหญ่	Khlong Yai	31.8 / 23.5	31.3 / 23.4	31.8 / 23.3	31.8 / 23.8	32.0 / 24.5	31.7 / 24.0	29.4 / ..	31.4 / 23.7	27.6	26.8
ฝั่งอ่าวไทยฝั่งตะวันตก Gulf of Thailand West Coast											
1. อ.หัวหิน	Hua Hin	31.7 / 21.7	32.1 / 23.0	31.8 / 23.0	32.2 / 23.8	32.3 / 22.2	31.2 / 22.0	27.1 / 23.2	31.1 / 22.4	26.9	26.3
2. จ.ประจวบคีรีขันธ์	Prachuap Khirikhan	30.8 / 20.8	30.5 / 22.9	30.5 / 22.4	30.3 / 21.4	30.7 / 18.8	30.4 / 21.1	28.8 / 22.0	30.3 / 21.4	25.9	25.9
3. จ.ชุมพร	Chumphon	31.4 / 21.3	31.0 / 22.8	31.3 / 21.9	30.7 / 20.7	31.2 / 19.7	31.4 / 20.1	31.2 / 22.3	31.2 / 21.2	26.2	26.1
4. จ.สุราษฎร์ธานี	Bandon	31.5 / 21.2	33.1 / 21.0	33.2 / 20.5	31.3 / 18.7	30.5 / 20.9	31.8 / 19.8	32.6 / 20.6	32.0 / 20.4	26.2	26.4
5. จ.นครศรีธรรมราช	Nakhon Si Thammarat	31.5 / 22.2	31.6 / 22.0	31.2 / 22.0	32.0 / 20.0	31.9 / 21.4	32.6 / 21.2	31.6 / 21.5	31.8 / 21.5	26.7	26.5
6. จ.สงขลา	Songkhla	31.3 / 24.4	31.1 / 25.8	31.3 / 25.7	31.1 / 24.1	31.5 / 25.4	31.0 / 26.0	31.1 / 25.0	31.2 / 25.2	28.2	27.3
7. จ.ปัตตานี	Pattani	32.0 / 22.8	33.1 / 23.3	23.0	32.3 / 21.8	32.5 / 23.0	28.0	32.3 / 23.1	32.2 / 22.8	27.5	..
8. จ.นราธิวาส	Narathiwat	22.0	32.0 / ..	22.0	..	31.4 / ..	..	..	..	..	26.3
ภาคใต้ฝั่งตะวันตก Southern Thailand West Coast											
1. จ.ระนอง	Ranong	32.5 / 21.4	34.8 / 22.7	34.3 / 20.8	34.5 / 20.4	34.3 / 20.0	34.0 / 19.3	34.3 / 21.4	34.1 / 20.6	27.5	26.8
2. จ.ภูเก็ต	Phuket	32.0 / 21.2	31.2 / 22.1	31.7 / 22.6	32.4 / 21.8	31.7 / 22.0	32.7 / 22.0	32.5 / 24.4	32.0 / 22.2	27.1	27.1
3. จ.ตรัง	Trang	33.2 / 23.7	33.4 / 23.0	32.8 / 22.5	33.2 / 19.7	33.8 / 22.3	34.3 / 21.2	33.2 / 19.7	33.4 / 21.8	27.6	25.0

แก้ไขเพิ่มเติมรายงานอากาศประจำสัปดาห์ฉบับที่ ๕/๒๕๐๙ เนื่องจากได้รับรายงานภายหลัง

Correction in weekly weather report No. 5/1966 for late report rainfall data

สถานีฝน	Station	วันที่และจำนวนน้ำฝนเป็นมิลลิเมตร Date and amount of rainfall in m.m. มกราคม January							ฝนรวม มม. Total m.m.	ฝนรวมตั้งแต่ 1 ม.ค. Accumulative rain-fall Since Jan. 1	
		24	25	26	27	28	29	30		ฝนจริง Actual	สูง(+) ต่ำ(-) กว่าปกติ Above(+) Below(-) Normal
ภาคเหนือ	Northern Part										
อ.สบปราบ	Sop Prap							3.1	33.6		
อ.วังทอง	Wang Thong					3.3			17.1		
ภาคตะวันออกเฉียงเหนือ	Northeastern Part										
อ.บึงกาฬ	Bung Kan				3.0				3.0		
ภาคกลาง	Central Part										
อ.บางเลน	Bang Khen					44.4			44.4		
อ.บางคนที	Bang Khonthi					29.0			29.0		
อ่าวไทยฝั่งตะวันตก	Gulf of Thailand West Coast										
อ.ปากพนัง	Pak Phanang							5.8	–		
จ.พัทลุง	Phatthalung							5.8	35.1	127.0	- 68.4
จ.สงขลา	Songkhla*							4.0	61.8	410.1	+ 276.8
อ.รัตภูมิ	Rattaphum							4.8	23.5		
จ.นราธิวาส	Narathiwat*							4.1	76.3	513.7	+ 244.6
อ.ตากใบ	Tak Bai							7.9	68.4		
ภาคใต้ฝั่งตะวันตก	Southern Thailand West Coast										
จ.พังงา	Phang Nga							6.8	6.8	58.1	+ 14.8
อ.ตะกั่วทุ่ง	Takua Thung							3.8	3.8		
สนามบินภูเก็ต	Phuket Airport*							0.4	5.8	119.7	+ 81.1

พิมพ์ที่ ร.พ. กรมอุตุนิยมวิทยา สำนักนายกรัฐมนตรี
บางกะปิ พระนคร
นาวาโท ธำรง กิติสิน ผู้พิมพ์ผู้โฆษณา 2509

กรมอุตุนิยมวิทยา สำนักนายกรัฐมนตรี

รายงานอากาศประจำสัปดาห์ ระหว่างวันที่ ๗ ถึง ๑๓ กุมภาพันธ์ ๒๕๐๙

และ

การคาดหมายลักษณะอากาศ ระหว่างวันที่ ๑๔ ถึง ๒๐ กุมภาพันธ์ ๒๕๐๙

ฉบับที่ ๗ / ๒๕๐๙

พลเรือโท สนิธ เวสารัชชนันท์

อธิบดีกรมอุตุนิยมวิทยา

METEOROLOGICAL DEPARTMENT

OFFICE OF THE PRIME MINISTER

BANGKOK THAILAND

WEEKLY WEATHER REPORT

DURING THE PERIOD FEBRUARY 7 — 13, 1966

AND

WEATHER OUTLOOK

DURING FEBRUARY 14 — 20, 1966

No. 7 / 1966

Sanit Vesa — rajananda

Vice Admiral, Director General

การคาดหมายลักษณะอากาศใน ๗ วันข้างหน้า
ตั้งแต่วันที่ ๑๔ - ๒๐ กุมภาพันธ์ ๒๕๐๙

ลักษณะทั่วไป

คาดว่ามรสุมตะวันออกเฉียงเหนือในประเทศไทยจะอ่อนกำลังลงทั่วไป ทำให้อุณหภูมิสูงขึ้นตลอดสัปดาห์

ภาคเหนือ ภาคตะวันออกเฉียงเหนือ ภาคกลาง อ่าวไทย ฝั่งตะวันออก	อากาศโปร่งถึงมีเมฆคลุ้มบางส่วนกับจะมีฝนหรือฝนฟ้าคะนองเป็นบางแห่ง อุณหภูมิจะสูงขึ้นในระหว่างสัปดาห์
อ่าวไทย ฝั่งตะวันตก	ในระหว่างสัปดาห์มีฝนหรือฝนฟ้าคะนองกระจายตั้งแต่ใต้ชุมพรลงมา นอกนั้นมีฝนหรือฝนฟ้าคะนองเป็นบางแห่ง
ภาคใต้ ฝั่งตะวันตก	ตลอดสัปดาห์มีฝนหรือฝนฟ้าคะนองเป็นบางแห่ง
พระนคร และ ธนบุรี	ตลอดสัปดาห์มีเมฆคลุ้มบางส่วน กับมีฝนหรือฝนฟ้าคะนองเป็นบางแห่ง อุณหภูมิจะสูงขึ้น

กรมอุตุนิยมวิทยา
๑๔ / ๒ /๒๕๐๙

Weather Outlook for the next seven days
From February 14 - 20, 1966

General Situation

The northeast monsoon in Thailand is expected to be weak with consequent increase in temperature throughout the period.

Northern Part: Northeastern Part: Central Part: Gulf of Thailand, East Coast:	Fair to partly cloudy with isolated showers or thundershowers and increase in temperature during the week.
Gulf of Thailand, West Coast:	Scattered showers or thundershowers from Chumphon southward, while isolated showers or thundershowers elsewhere during the week.
Southern Thailand, West Coast:	Isolated showers or thundershowers throughout the week.
Bangkok and Thonburi:	Partly cloudy with isolated showers or thundershowers and increase in temperature throughout the week.

Meteorological Department
14 / 2 / 1966

สรุปลักษณะอากาศทั่วไปในรอบสัปดาห์
ตั้งแต่วันที่ ๗ - ๑๓ กุมภาพันธ์ ๒๕๐๙

๑. บริเวณความกดอากาศสูงในประเทศจีนได้ทวีกำลังแรงขึ้นในระยะตอนปลายสัปดาห์ และได้แผ่บริเ ปกคลุมถึงประเทศไทยในตอนสุดสัปดาห์ ซึ่งได้ทำให้อากาศเย็นลงในช่วงสุดสัปดาห์ โดยเฉพาะในบริเ ภาคตะวันออกเฉียงเหนือ

๒. ในระยะตอนปลายสัปดาห์ ปรากฏว่ามีฝนเล็กน้อยถึงปานกลางเป็นบางแห่งในภาคตะวันออกเฉียงเ ภาคกลาง และบริเวณฝั่งตะวันออกของอ่าวไทย โดยมีฝนหนักที่นครราชสีมา ส่วนในภาคเหนือ และภาค นั้นมีฝนเล็กน้อยเป็นบางแห่งในระหว่างสัปดาห์

๓. ในระหว่างสัปดาห์ อุณหภูมิที่ได้ลดลงต่ำที่สุดในภาคต่าง ๆ ของประเทศไทยปรากฏดังนี้ :-

ภาคเหนือ	๑๒.๕ ซ.	ที่ อ.แม่สะเรียง	เมื่อวันที่ ๑๓ ก.พ.
ภาคตะวันออกเฉียงเหนือ	๑๒.๙ ซ.	ที่ จ.เลย	" ๙ "
ภาคกลาง	๑๗.๓ ซ.	ที่ จ.กาญจนบุรี	" ๙ "
อ่าวไทย ฝั่งตะวันออก	๒๐.๔ ซ.	ที่ จ.จันทบุรี	" ๙ "
อ่าวไทย ฝั่งตะวันตก	๑๙.๖ ซ.	ที่ จ.สุราษฎร์ธานี	" ๙ "
ภาคใต้ ฝั่งตะวันตก	๒๐.๑ ซ.	ที่ จ.ตรัง	" ๗ "

กรมอุตุนิยมวิทยา
๑๔/ ๒ / ๒๕๐๙

General Situation
Period February 7 - 13, 1966

1. The anticyclone in China has intensified in the latter period of the w and extended to Thailand at the week-end which caused cooler weather particul in the Northeastern part.

2. In the latter period of the week, isolated light to moderate rainshowe occurred in the Northeastern part, Central part and the East Coast of the G of Thailand with local heavy fall at Nakhon Ratchasima. During the week, isolated light showers occurred in Northern and Southern parts.

3. During the week, the lowest temperature in the various parts of Thail were as follows:-

Northern Part	12.5 C.	at Mae Sariang	on Feb.13
Northeastern Part	12.9 C.	at Loei	" " 9
Central Part	17.3 C.	at Kanchanaburi	" " 9
Gulf of Thailand, East Coast	20.4 C.	at Chanthaburi	" " 9
Gulf of Thailand, West Coast	19.6 C.	at Bandon	" " 9
SouthernThailand, West Coast	20.1 C.	at Trang	" " 7

Meteorological Department
14 / 2 / 1966

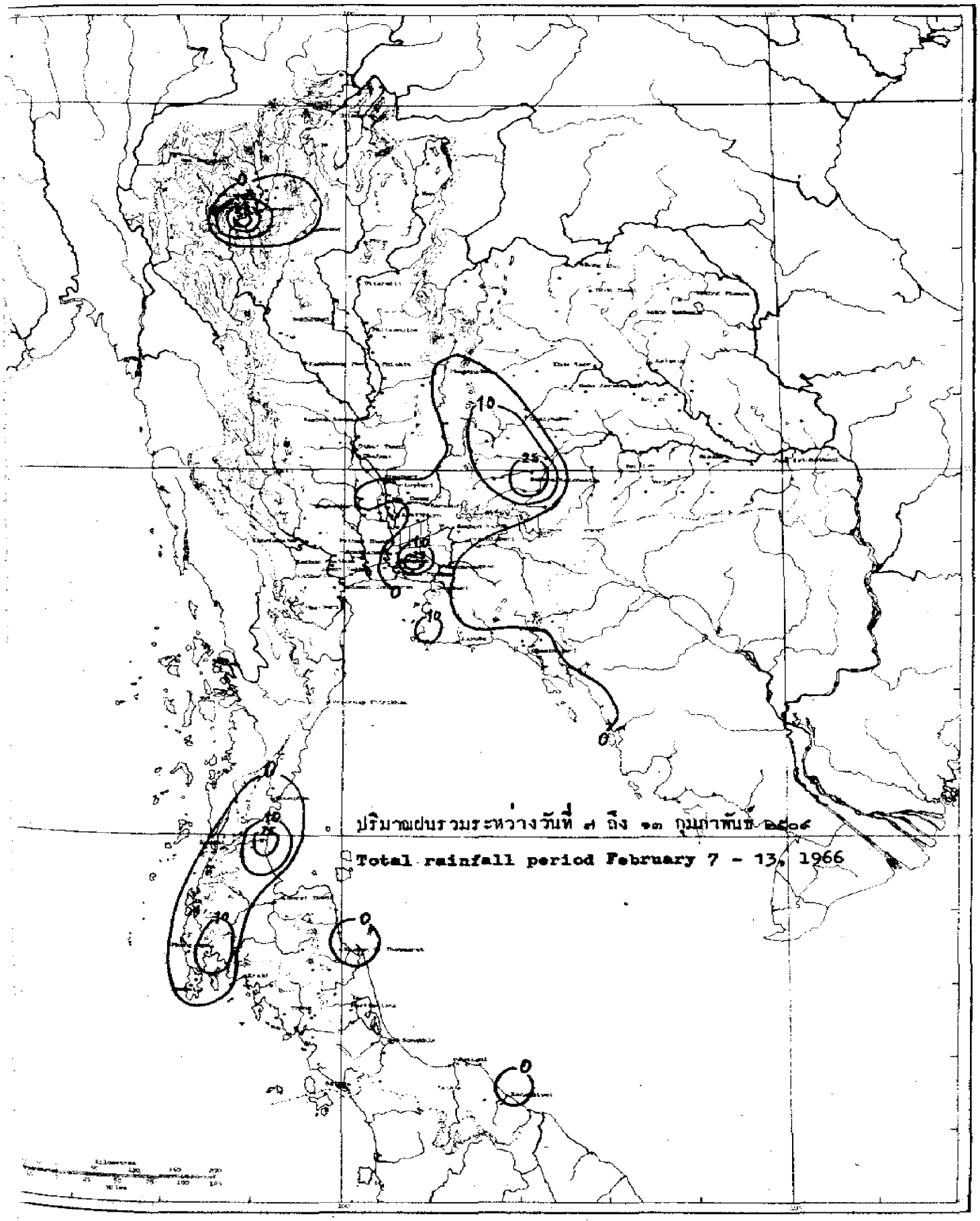
ปริมาณฝนรวมระหว่างวันที่ ๗ ถึง ๑๓ กุมภาพันธ์ ๒๕๐๙
Total rainfall period February 7 - 13, 1966

สถานีฝน	Station	วันที่และจำนวนน้ำฝนเป็นมิลลิเมตร Date and amount of rainfall in m.m. กุมภาพันธ์ February							ฝนรวม มม. Total m.m.	ฝนรวมตั้งแต่ 1 ม.ค. Accumulative rain-fall Since Jan.1	
		7	8	9	10	11	12	13		ฝนจริง Actual	สูง(+)ต่ำ(-)กว่าปกติ Above(+) Below(-) Normal
ภาคเหนือ	Northern Part										
1.จ.เชียงราย	Chiangrai*								0.0	8.6	- 1.6
2.อ.แม่สาย	Mae Sai	..	..	..	..	..	..	..	..		
3.อ.เชียงแสน	Chiangsaen								0.0		
4.อ.เชียงของ	Chiangkhong								0.0		
5.อ.แม่จัน	Mae Chan								0.0		
6.อ.แม่สรวย	Mae Sruai								0.0		
7.อ.เทิง	Thoeng								0.0		
8.อ.เชียงคำ	Chiangkham								0.0		
9.อ.พาน	Phan								0.0		
10.อ.เวียงป่าเป้า	Wing Pa Pao								0.0		
11.อ.พะเยา	Phayao								0.0		
12.จ.แม่ฮ่องสอน	Mae Hongson*								0.0	0.0	- 18.4
13.อ.ปาย	Pai								0.0		
14.อ.ขุนยวม	Khun Yaum								0.0		
15.อ.แม่สะเรียง	Mae Sariang*								0.0	2.7	- 14.1
16.จ.เชียงใหม่	Chiangmai*	T							T	3.9	- 12.9
17.อ.ฝาง	Fang								0.0		
18.อ.เชียงดาว	Chiangdao	..	..	..	..	..	..	..	..		
19.อ.แม่แตง	Mae Taeng								0.0		
20.อ.แม่ริม	Mae Rim								0.0		
21.อ.สันทราย	San Sai	5.6							5.6		
22.อ.ดอยสะเก็ด	Doi Saket	6.0							6.0		
23.อ.สันกำแพง	San Kamphaeng								0.0		
24.อ.ฮางดง	Hang Dong	2.4							2.4		
25.อ.สารภี	Saraphi								0.0		
26.อ.สันป่าตอง	San Pa Tong	2.7							2.7		
27.อ.จอมทอง	Chom Thong	63.0							63.0		
28.อ.ฮอด	Hot								0.0		
29.จ.ลำพูน	Lamphun								0.0	28.1	"
30.อ.ป่าซาง	Pasang	14.1	0.2						14.3		
31.จ.ลำปาง	Lampang*							T	T	12.6	- 5.3
32.อ.งาว	Ngao								0.0		
33.อ.แจ้ห่ม	Chae Hom								0.0		
34.อ.เกาะคา	Ko Kha								0.0		
35.อ.สบปราบ	Sop Prap								0.0		
36.อ.เถิน	Thoen								0.0		
37.จ.แพร่	Phrae Airport*								0.0	15.1	- 2.3
38.อ.สูงเม่น	Sung Men								0.0		
39.จ.น่าน	Nan*								0.0	11.2	- 14.[illegible]

สถานีฝน	Station	วันที่และจำนวนน้ำฝนเป็นมิลลิเมตร Date and amount of rainfall in m.m. กุมภาพันธ์ February							ฝนรวม ม.ม. Total m.m.	ฝนรวมตั้งแต่ 1 ม.ค. Accumulative rain-fall Since Jan. 1	
		7	8	9	10	11	12	13		ฝนจริง Actual	สูง(+)ต่ำ(-) กว่าปกติ Above(+) Below(-) Normal
0.อ.ทุ่งช้าง	Thung Chang	••	••	••	••	••	••	••	••		
1.อ.ปัว	Pua								0.0		
2.อ.นาน้อย	Na Noi								0.0		
3.จ.อุตรดิตถ์	Uttaradit*								0.0	7.3	- 15.3
4.อ.ลับแล	Lap Lae								0.0		
5.อ.น้ำปาด	Nam Pat								0.0		
6.จ.ตาก	Tak	••	••	••	••	••	••	••	••		
7.เขื่อนภูมิพล	Bhumibol Dam*	••	••	••	••	••	••	••	••		
8.อ.บ้านตาก	Ban Tak								0.0		
9.สนามบินตาก	Tak Airport*								0.0	4.0	- 4.2
0.อ.แม่สอด	Mae Sot*								0.0	17.6	+ 9.0
1.จ.สุโขทัย	Sukhothai								0.0	37.8	+ 21.9
2.อ.สวรรคโลก	Sawankhalok								0.0		
3.อ.กงไกรลาศ	Kongkrailat	••	••	••	••	••	••	••	••		
4.อ.ศรีสำโรง	Si Samrong	••	••	••	••	••	••	••	••		
5.จ.พิษณุโลก	Phitsanulok*								0.0	16.1	- 12.1
6.อ.พรหมพิราม	Phrom Phiram								0.0		
7.อ.วังทอง	Wang Thong								0.0		
8.อ.บางกระทุ่ม	Bang Kratum								0.0		
9.จ.กำแพงเพชร	Kamphaeng Phet								0.0	0.0	- 13.2
0.อ.คลองขลุง	Khlong Khlung								0.0		
1.อ.ขาณุวรลักษบุรี	Khanu Woralakburi								0.0		
2.จ.พิจิตร	Phichit								0.0	13.0	- 11.6
3.อ.ตะพานหิน	Taphanhin								0.0		
4.อ.บางมูลนาค	Bang Munnak								0.0		
5.จ.เพชรบูรณ์	Phetchabun*	T							T	9.4	- 14.5
6.อ.หล่มเก่า	Lom Kao								0.0		
7.อ.หล่มสัก	Lom Sak	••	••	••	••	••	••	••	••		
8.อ.ชนแดน	Chon Daen								0.0		
9.อ.วิเชียรบุรี	Wichianburi								0.0		
<u>ภาคตะวันออกเฉียงเหนือ</u>	<u>Northeastern Part</u>										
0.จ.เลย	Loei*								0.0	0.2	- 17.0
1.อ.เชียงคาน	Chiangkhan								0.0		
2.อ.ท่าลี่	Tha Li								0.0		
3.อ.ด่านซ้าย	Dan Sai								0.0		
4.อ.วังสะพุง	Wang Saphung								0.0		
5.จ.หนองคาย	Nong Khai*								0.0	1.1	- 30.7
6.อ.บึงกาฬ	Bung Kan								0.0		
7.อ.โพนพิสัย	Phon Phisai								0.0		
8.อ.ท่าบ่อ	Tha Bo								0.0		

สถานีฝน	Station	วันที่และจำนวนน้ำฝนเป็นมิลลิเมตร Date and amount of rainfall in m.m. กุมภาพันธ์ February							ฝนรวม m.m. Total m.m.	ฝนรวมตั้งแต่ 1 ม.ค. Accumulative rain-fall Since Jan. 1	
		7	8	9	10	11	12	13		ฝนจริง Actual	มาก(+)หรือน้อย(-)กว่าปกติ Above(+) Below(-) Normal
10.จ.อุดรธานี	Udon Thani*								0.0	T	- 11.3
11.อ.บ้านผือ	Ban Phu								0.0		
12.อ.เพ็ญ	Phen	..	..	..	..	..	..	..	..		
13.อ.หนองหาน	Nong Han	..	..	..	..	..	..	..	..		
14.อ.หนองบัวลำภู	Nong Bua Lamphu								0.0		
15.จ.สกลนคร	Sakon Nakhon*								0.0	50.1	+ 35.6
16.อ.วานรนิวาส	Wanon Niwat								0.0		
17.อ.ส่วางแดนดิน	Sawang Daen Din								0.0		
18.อ.พรรณานิคม	Phanna Nikhom								0.0		
19.จ.นครพนม	Nakhon Phanom*								0.0	30.4	+ 2.0
20.อ.บ้านแพง	Ban Phaeng								0.0		
21.อ.ท่าอุเทน	Tha Uten								0.0		
22.อ.นาแก	Na Kae								0.0		
23.อ.ธาตุพนม	That Phanom								0.0		
24.อ.มุกดาหาร	Mukdahan*								0.0	31.0	+ 11.6
25.จ.ชัยภูมิ	Chaiyaphum*								T	3.2	- 0.4
26.อ.ภูเขียว	Phu Khieo								0.0		
27.อ.เกษตรสมบูรณ์	Kaset Sombun								0.0		
28.อ.คอนสวรรค์	Khon Sawan								0.0		
29.อ.จตุรัส	Chaturat						12.8		12.8		
30.อ.ป่าเหมือนแรงค์	Bamnet Narong						21.0		21.0		
31.จ.ขอนแก่น	Khon Kaen*								0.0	70.3	+ 48.7
32.อ.น้ำพอง	Nam Phong								0.0		
33.อ.ภูเวียง	Phu Wiang								0.0		
34.อ.ชุมแพ	Chum Phae								0.0		
35.อ.มัญจาคีรี	Mancha Khiri								0.0		
36.ก.ชนบท	Chonnabot								0.0		
37.อ.บ้านไผ่	Ban Phai								0.0		
38.อ.พล	Phon								0.0		
39.จ.มหาสารคาม	Maha Sarakham								0.0	19.5	+ 8.3
40.อ.โกสุมพิสัย	Kosum Phisai								0.0		
41.อ.บรบือ	Borabu								0.0		
42.อ.พยัคฆภูมิพิสัย	Phayakphum Phisai								0.0		
43.จ.กาฬสินธุ์	Kalasin								0.0	9.8	- 15.1
44.อ.สหัสขันธ์	Sahatkhan								0.0		
45.อ.ยางตลาด	Yang Talat								0.0		
46.อ.กันทรวิชัย	Kanthara Wichai								0.0		
47.อ.กมลาไสย	Kamalasai								0.0		
48.จ.ร้อยเอ็ด	Roi Et*								0.0	31.8	+ 14.6
49.อ.โพนทอง	Phon Thong								0.0		

สถานีฝน	Station	วันที่และจำนวนน้ำฝนเป็นมิลลิเมตร Date and amount of rainfall in m.m. กุมภาพันธ์ February							ฝนรวม ม.ม. Total m.m.	ฝนรวมตั้งแต่ 1 ม.ค. Accumulative rain-fall Since Jan. 1	
		7	8	9	10	11	12	13		ฝนจริง Actual	สูง(+)ต่ำ(-) กว่าปกติ Above(+) Below(-) Normal
0.อ.ธวัชบุรี	Thawatburi								0.0		
1.อ.อาจสามารถ	At Samat								0.0		
2.อ.เสลภูมิ	Selaphum								0.0		
3.อ.จตุรพักตรพิมาน	Chaturaphak Phiman								0.0		
4.อ.เกษตรวิสัย	Kaset Wisai								0.0		
5.อ.พนมไพร	Phanom Phrai	..	..	..	..	..	..	..	..		
6.อ.สุวรรณภูมิ	Suwannaphum								0.0		
7.จ.นครราชสีมา	Nakhon Ratchasima*						42.9	1.5	44.4	56.1	+ 32.3
8.อ.บัวใหญ่	Bua Yai								0.0		
9.อ.คง	Khong								0.0		
0.อ.ด่านขุนทด	Dan Khunthot								0.0		
1.อ.โนนไทย	Non Thai						20.6		20.6		
2.อ.โนนสูง	Non Sung								0.0		
3.อ.พิมาย	Phimai								0.0		
4.อ.ปากช่อง	Pak Chong	..	..	..	..	..	..	..	..		
5.อ.สีคิ้ว	Si Khiu						14.7		14.7		
6.อ.สูงเนิน	Sung Noen								0.0		
7.อ.จักราช	Chakkarat								0.0		
8.อ.ปักธงชัย	Pak Thong Chai						26.9		26.9		
9.อ.โชคชัย	Chok Chai								0.0		
0.อ.ครบุรี	Khonburi								0.0		
1.จ.บุรีรัมย์	Burirum								0.0	0.0	- 18.1
2.อ.พุทไธสง	Phutthai Song								0.0		
3.อ.สตึก	Satuk								0.0		
4.อ.ลำปลายมาศ	Lam Plai Mat								0.0		
5.อ.นางรอง	Nang Rong								0.0		
6.อ.ประโคนชัย	Prakhon Chai	..	..	..	..	..	..	..	..		
7.จ.สุรินทร์	Surin*								0.0	3.9	- 1.5
8.อ.ท่าตูม	Tha Tum								0.0		
9.อ.รัตนบุรี	Rattanaburi								0.0		
0.อ.ศรีขรภูมิ	Si Khoraphum								0.0		
1.อ.ปราสาท	Prasat								0.0		
2.อ.สังขะ	Sangkha								0.0		
3.จ.ศรีสะเกษ	Sisaket								0.0	0.0	- 4.9
4.อ.ราษีไศล	Rasisalai								0.0		
5.อ.อุทุมพรพิสัย	Uthumphon Phisai								0.0		
6.อ.กันทรารมย์	Kanthararom								0.0		
7.อ.ขุขันธ์	Khukhan								0.0		
8.อ.กันทรลักษ์	Kantharalak	..	..	..	..	..	..	..	..		
9.จ.อุบลราชธานี	Ubon Ratchathani*								0.0	T	- 4.3

สถานีฝน	Station	วันที่และจำนวนน้ำฝนเป็นมิลลิเมตร Date and amount of rainfall in m.m. กุมภาพันธ์ February							ฝนรวม ม.ม. Total m.m.	ฝนรวมตั้งแต่ 1 ม.ค. Accumulative rainfall Since Jan.	
		7	8	9	10	11	12	13		ฝนจริง Actual	สูง(+)ต่ำ(-)กว่าปกติ Above(+) Below(-) Normal
90.อ.ชานุมาน	Chanuman	..	..	..	..	..	..	..	..		
91.อ.เขมราฐ	Khemmarat								0.0		
92.อ.อำนาจเจริญ	Amnat Charoen								0.0		
93.อ.ยะโสธร	Yasothon								0.0		
94.อ.คำเขื่อนแก้ว	Kham Khuan Kaeo								0.0		
95.อ.ตระการพืชผล	Trakan Phut Phon								0.0		
96.อ.มหาชนะชัย	Maha Chana Chai								0.0		
97.อ.เขื่องใน	Khuang Nai								0.0		
98.อ.โขงเจียม	Khong Chiam								0.0		
99.อ.พิบูลมังษาหาร	Phibun Mangsahan								0.0		
100.อ.เดชอุดม	Det Udom								0.0		
ภาคกลาง	Central Part										
1.จ.นครสวรรค์	Nakhon Sawan*								0.0	67.8	+ 40.
2.อ.บรรพตพิสัย	Banphot Phisai								0.0		
3.อ.ลาดยาว	Lat Yao								0.0		
4.อ.ชุมแสง	Chumsaeng								0.0		
5.อ.พยุหคีรี	Phayuha Khiri								0.0		
6.จ.อุทัยธานี	Uthai Thani								0.0	147.0	+138.
7.อ.หนองฉาง	Nong Chang								0.0		
8.อ.ทับทัน	Thab Than								0.0		
9.อ.หนองขาหย่าง	Nong Kha Yang								0.0		
10.อ.บ้านไร่	Ban Rai	..	..	..	..	..	..	..	..		
11.จ.ชัยนาท	Chainat								0.0	63.2	+ 52
12.อ.มโนรมย์	Manorom								0.0		
13.อ.วัดสิงห์	Wat Sing								0.0		
14.จ.สิงห์บุรี	Singburi								0.0	169.6	+161.
15.อ.อินทรบุรี	Inburi								0.0		
16.อ.บางระจัน	Bangrachan								0.0		
17.อ.พรหมบุรี	Phromburi								0.0		
18.จ.ลพบุรี	Lopburi*							T	T	138.4	+121.
19.อ.บ้านหมี่	Ban Mi								0.0		
20.อ.ไชยบาดาล	Chai Badan	..	..	..	..	..	..	..	..		
21.อ.ท่าวุ้ง	Tha Wung								0.0		
22.จ.สุพรรณบุรี	Suphanburi*							T	T	0.8	- 16.
23.อ.เดิมบางนางบวช	Doambang Nangbuat								0.0		
24.อ.สามชุก	Sam Chuk								0.0		
25.อ.ศรีประจันต์	Si Prachan								0.0		
26.อ.บางปลาม้า	Bang Pla Ma								0.0		
27.อ.สองพี่น้อง	Song Phi Nong								0.0		
28.จ.อ่างทอง	Ang Thong								0.0	48.0	+ 1[illegible]

สถานีฝน	Station	วันที่และจำนวนน้ำฝนเป็นมิลลิเมตร Date and amount of rainfall in m.m. กุมภาพันธ์ February							ฝนรวม มม. Total m.m.	ฝนรวมตั้งแต่ 1 ม.ค. Accumulative rain-fall Since Jan. 1	
		7	8	9	10	11	12	13		ฝนจริง Actual	สูง(+)ต่ำ(-) กว่าปกติ Above(+) Below(-) Normal
1.อ.โพธิ์ทอง	Pho Thong								0.0		
2.อ.ไชโย	Chaiyo								0.0		
1.อ.วิเศษไชยชาญ	Wiset Chaichan								0.0		
2.อ.ป่าโมก	Pa Mok								0.0		
3.จ.สระบุรี	Saraburi								0.0	18.1	+ 7.0
4.อ.บ้านหมอ	Ban Mo								0.0		
5.อ.แก่งคอย	Kaeng Khoi	..	..	..	..	..	..	..	..		
6.อ.หนองแค	Nong Khae								0.0		
7.จ.พระนครศรีอยุธยา	Ayutthaya								0.0	2.7	- 23.2
8.อ.ท่าเรือ	Tha Rua								0.0		
9.อ.ผักไห่	Phak Hai								0.0		
0.อ.บางบาล	Bang Ban								0.0		
1.อ.บางไทร	Bang Sai	..	..	..	..	..	..	..	..		
2.อ.เสนา	Sena								0.0		
3.อ.บางปะอิน	Bang Pa-in								0.0		
4.จ.นครนายก	Nakhon Nayok								0.0	0.1	- 40.9
5.อ.บ้านนา	Ban Na								0.0		
6.อ.ปากพลี	Pak Phli								0.0		
7.จ.ปราจีนบุรี	Prachinburi*						T		T	8.4	- 25.3
8.อ.บ้านสร้าง	Ban Sang								0.0		
9.อ.ศรีมหาโพธิ์	Si Maha Pho								0.0		
0.อ.กบินทร์บุรี	Kabinburi								0.0		
1.อ.สระแก้ว	Sa Kaeo								0.0		
2.อ.วัฒนานคร	Watthana Nakhon								0.0		
3.อ.อรัญประเทศ	Aranyaprathet*								0.0	3.1	- 12.0
4.จ.ปทุมธานี	Pathum Thani	3.4							3.4	17.3	- 4.4
5.อ.ธัญบุรี	Thanyaburi								0.0		
6.จ.นนทบุรี	Nonthaburi								0.0	0.0	- 21.5
7.อ.บางบัวทอง	Bang Bua Thong								0.0		
8.จ.กาญจนบุรี	Kanchanaburi*								0.0	1.8	- 26.8
9.อ.สังขละบุรี	Sang Khlaburi								0.0		
0.อ.ทองผาภูมิ	Thong Pha Phum	..	..	..	..	..	..	..	..		
1.อ.ไทรโยค	Sai Yok	..	..	..	..	..	..	..	..		
2.กิ่ง อ.ศรีสวัสดิ์	Si Sawat	..	..	..	..	..	..	..	..		
3.อ.บ่อพลอย	Bo Phloi	..	..	..	..	..	..	..	..		
4.อ.พนมทวน	Phanom Thuan	..	..	..	..	..	..	..	..		
5.อ.ท่าม่วง	Tha Muang								0.0		
6.จ.นครปฐม	Nakhon Pathom	..	..	..	..	..	..	..	..	..	..
7.อ.นครชัยศรี	Nakhon Chai Si								0.0		
8.จ.ธนบุรี (บางกอกน้อย)	Thonburi								0.0	0.0	- 5.3

สถานีฝน	Station	วันที่และจำนวนน้ำฝนเป็นมิลลิเมตร Date and amount of rainfall in m.m. กุมภาพันธ์ February							ฝนรวม มม. Total m.m.	ฝนรวมตั้งแต่ 1 ม.ค. Accumulative rainfall Since Jan.1	
		7	8	9	10	11	12	13		ฝนจริง Actual	สูง(+)ต่ำ(-) กว่าปกติ Above(+) Below(-) Normal
69. อ.บางขุนเทียน	Bang Khun Thian	..	..	..	..	..	..	..	..		
70. กรมอุตุนิยมวิทยา	Bangkok*								T	T	- 31.0
71. สนามบินดอนเมือง	Don Muang*	4.6							4.2	8.8	- 7.4
72. อ.บางเขน	Bang Khen								0.0		
73. อ.มีนบุรี	Minburi								0.0		
74. อ.ลาดกระบัง	Lat Krabang								0.0		
75. อุดรบางนา	Bang Na*							27.2	27.2		
76. จ.ฉะเชิงเทรา	Chachoengsao								0.0	2.1	- 20.6
77. อ.บ้านโพธิ์	Ban Pho								0.0		
78. จ.ราชบุรี	Ratburi								0.0	3.7	- 27.1
79. อ.บ้านโป่ง	Ban Pong								0.0		
80. อ.โพธาราม	Photharam								0.0		
81. อ.ดำเนินสดวก	Damnoen Saduak								0.0		
82. อ.ปากท่อ	Pak Tho								0.0		
83. จ.สมุทรสงคราม	Samut Songkhram								0.0	0.0	- 10.7
84. อ.บางคนที	Bang Khonthi								0.0		
85. อ.อัมพวา	Amphawa								0.0		
86. จ.สมุทรสาคร	Samut Sakhon								0.0	14.3	- 18.5
87. จ.สมุทรปราการ	Samut Prakan								0.0	36.9	- 1.5
88. อ.พระประแดง	Phrapradaeng								0.0		
89. ป้อมพระจุลฯ	Pom Phrachun*							1.5	1.5		
90. บางปู	Bang Pu*	..	..	..	..	..	..	..	..		
91. อ.บางพลี	Bang Phli								0.0		
อ่าวไทยฝั่งตะวันออก	Gulf of Thailand East Coast										
1. จ.ชลบุรี	Chonburi*						0.1	0.1	0.2	5.9	- 23.
2. อ.พานทอง	Phan Thong								0.0		
3. อ.พนัสนิคม	Phanat Nikhom								0.0		
4. อ.บ้านบึง	Ban Bung								0.0		
5. อ.สีชัง	Si Chang*							2.4	2.4		
6. อ.ศรีราชา	Si Racha								0.0		
7. อ.สัตหีบ	Sattahip*							12.6	12.6	37.7	- 5.
8. จ.ระยอง	Rayong								0.0	57.0	+ 36.
9. อ.บ้านค่าย	Ban Khai								0.0		
10. อ.บ้านเพ	Ban Phe*								0.0		
11. อ.แกลง	Klaeng								0.0		
12. จ.จันทบุรี	Chanthaburi*					0.8		T	T	20.8	- 41.
13. อ.โป่งน้ำร้อน	Pong Namron								0.0		
14. อ.ท่าใหม่	Tha Mai								0.0		
15. อ.มะขาม	Makham								0.0		
16. อ.ขลุง	Khlung	..	..	..	..	..	..	..	..		

สถานีฝน	Station	วันที่และจำนวนน้ำฝนเป็นมิลลิเมตร Date and amount of rainfall in m.m. กุมภาพันธ์ February							ฝนรวม ม.ม. Total m.m.	ฝนรวมตั้งแต่ 1 ม.ค. Accumulative rain-fall Since Jan. 1	
		7	8	9	10	11	12	13		ฝนจริง Actual	สูง(+)ต่ำ(-) กว่าปกติ Above(+) Below(-) Normal
.จ.ตราด	Trat								0.0	9.3	- 77.2
.อ.เขาสมิง	Khao Saming								0.0		
.อ.แหลมงอบ	Laem Ngop								0.0		
.อ.คลองใหญ่	Khlong Yai*				0.0				0.0	10.0	- 35.4
วไทยฝั่งตะวันตก	Gulf of Thailand West Coast										
.จ.เพชรบุรี	Phetburi								0.0	0.0	- 25.3
.อ.บ้านแหลม	Ban Laem								0.0		
.อ.ชะอำ	Cha Am								0.0		
.จ.ประจวบคีรีขันธ์	Prachuap Khirikhan*								0.0	23.0	- 31.5
.อ.หัวหิน	Hua Hin*								0.0	12.7	- 14.5
.จ.ชุมพร	Chumphon*	6.9	0.9	T		T			7.8	33.8	- 81.8
.อ.ท่าแซะ	Tha Sae	1.6							1.6		
.อ.สวี	Sawi		7.5						7.5		
.อ.หลังสวน	Lang Suan	55.6							55.6		
.จ.สุราษฎร์ธานี	Bandon*								0.0	57.5	- 11.3
.อ.ไชยา	Chaiya								0.0		
.อ.พุนพิน	Phun Phin								0.0		
.อ.บ้านนาสาร	Ban Nasan								0.0		
.จ.นครศรีธรรมราช	Nakhon Si Thammarat*			T	2.3				2.3	182.8	-123.0
.อ.สิชล	Sichon								0.0		
.อ.ท่าศาลา	Tha Sala	..	..	..	..	..	..	..	..		
.อ.ฉวาง	Chawang	..	..	..	..	..	..	..	..		
.อ.ทุ่งสง	Thun Song								0.0		
.อ.ร่อนพิบูลย์	Ron Phibun								0.0		
.อ.ปากพนัง	Pak Phanang		3.2						3.2		
.จ.พัทลุง	Phatthalung								0.0	127.0	-101.4
.อ.เขาไชยสน	Khao Chai Son								0.0		
.จ.สงขลา	Songkhla*								0.0	410.1	+253.0
.อ.รัตภูมิ	Rattaphum								0.0		
.อ.หาดใหญ่	Hat Yai								0.0		
.อ.สะเดา	Sadao	..	..	..	..	..	..	..	..		
.จ.ปัตตานี	Pattani*								0.0	314.8	+206.1
.อ.หนองจิก	Nong Chik								0.0		
.อ.ยะหริ่ง	Yaring								0.0		
.อ.ปะนาเระ	Panare								0.0		
.จ.ยะลา	Yala								0.0	249.8	..
.อ.เบตง	Be Tong	..	..	..	..	..	..	..	..		
.จ.นราธิวาส	Narathiwat*						0.2		0.2	514.5	+136.2
.อ.ยี่งอ	Yi Ngo	..	..	..	..	..	..	..	..		
.อ.ระแงะ	Ra Ngae								0.0		

สถานีฝน	Station	วันที่และจำนวนน้ำฝนเป็นมิลลิเมตร Date and amount of rainfall in m.m. กุมภาพันธ์ February 7	8	9	10	11	12	13	ฝนรวม ม.ม. Total m.m.	ฝนรวมตั้งแต่ 1 ม.ค. Accumulative m.-fall Since Jan.1 ฝนจริง Actual	สูง(+)/ต่ำกว่าปรกติ Above(+) Below(-) Normal
36.อ.ตากใบ	Tak Bai								0.0		
ภาคใต้ฝั่งตะวันตก	Southern Thailand West Coast										
1.จ.ระนอง	Ranong*	1.2	T						1.2	3.0	- 55.3
2.อ.กระบุรี	Kraburi	..	..	..	..	..	..	..	..		
3.จ.พังงา	Phang Nga				15.1		8.9		24.0	88.8	- 18.8
4.อ.ตะกั่วป่า	Takua Pa		5.2		2.4				7.6		
5.อ.ท้ายเหมือง	Thai Muang		1.2		0.8				2.0		
6.อ.ตะกั่วทุ่ง	Takua Thung				17.0		3.6		20.6		
7.จ.ภูเก็ต	Phuket*	..	..	..	..	..	..	..	..		
8.สนามบินภูเก็ต	Phuket Airport*				T				T	132.4	+ 89.7
9.อ.ถลาง	Thalang	..	..	..	..	..	..	..	..		
10.จ.กระบี่	Krabi								0.0	..	..
11.อ.คลองท่อม	Khlong Thom								0.0		
12.จ.ตรัง	Trang								0.0		
13.สนามบินตรัง	Trang Airport*								0.0	23.7	- 43.3
14.อ.สิเกา	Si Kao								0.0		
15.อ.ย่านตาขาว	Yan Ta Khao								0.0		
16.อ.ปะเหลียน	Pa Lian								0.0		
17.จ.สตูล	Satun								0.0	14.9	- 51.0
18.อ.ละงู	La Ngu								0.0		

หมายเหตุ			Remark		
	ช่องว่าง	ไม่มีรายงานฝนตก		Blank	No report
	*	สถานีตรวจอากาศ		*	Synoptic Station
	T	ฝนเล็กน้อยวัดไม่ได้		T	Trace
	..	ไม่มีรายงาน		..	No report

อุณหภูมิสูงสุดและต่ำสุดประจำวันที่ ๗ - ๑๓ กุมภาพันธ์ ๒๕๐๙

Daily Max. and Min. Temperature **February 7 - 13, 1966**

สถานี	Station	อุณหภูมิสูงสุดและต่ำสุดเป็นองศา ซ. Max. and Min. Temperature in degree C. 7	8	9	10	11	12	13	เฉลี่ยสูงสุดต่ำสุด Average Max. Min.	เฉลี่ยในสัปดาห์ Weekly Mean	ค่าปกติประจำเดือน Monthly Normal
ภาคเหนือ	Northern Part										
1.จ.เชียงราย	Chiangrai	29.8 12.6	29.0 15.4	30.0 15.5	31.1 15.8	31.8 14.6	32.8 13.4	32.0 12.8	30.8 14.5	22.6	21.7
2.อ.ฝาง	Fang	..	..	..	..	..	..	..	..	..	..

สถานี	Station	อุณหภูมิสูงสุดและต่ำสุดเป็นองศา ซ. Max. and Min. Temperature in degree C.							เฉลี่ยสูงสุดต่ำสุด Average Max. Min.	เฉลี่ยในสัปดาห์ Weekly Mean	ค่าปกติประจำเดือน Monthly Normal
		7	8	9	10	11	12	13			
จ.แม่ฮ่องสอน	Mae Hongson	33.2 16.0	33.0 17.1	33.0 16.3	33.3 14.0	33.0 14.3	33.8 13.7	34.0 13.0	33.3 14.8	24.1	23.1
จ.เชียงใหม่	Chiangmai	31.6 19.0	30.4 20.5	31.4 16.8	32.5 16.4	31.1 14.0	33.2 13.5	33.4 13.3	32.0 16.1	24.1	23.1
จ.น่าน	Nan	31.9 14.8	33.2 15.6	33.0 20.4	33.0 18.5	34.0 16.4	33.8 16.4	34.0 17.1	33.3 17.1	25.2	23.7
จ.ลำปาง	Lampang	33.4 19.0	32.7 21.2	33.5 19.8	34.2 21.4	34.7 17.0	34.6 15.7	33.8 16.2	33.9 18.8	26.3	23.8
อ.แม่สะเรียง	Mae Sariang	34.6 17.0	35.5 18.1	35.0 18.3	34.0 14.3	36.1 13.9	.. 13.1	36.0 12.8	35.0 16.3	25.2	23.5
จ.แพร่	Phrae	34.1 18.7	33.4 18.7	33.2 20.8	34.1 18.1	35.3 17.3	34.5 17.3	33.3 18.4	34.0 18.4	26.2	24.5
จ.อุตรดิตถ์	Uttaradit	34.2 20.2	34.8 19.8	34.2 22.0	35.0 18.5	35.0 18.5	34.8 19.4	33.5 19.5	34.5 19.7	27.1	26.4
เขื่อนภูมิพล	Bhumibol Dam	..	..	..	..	..	..	..	..	..	..
จ.ตาก	Tak	35.0 19.5	34.0 20.3	35.1 21.4	36.5 18.9	35.0 17.5	36.5 19.0	35.0 21.0	35.3 19.7	27.5	26.5
จ.พิษณุโลก	Phitsanulok	34.0 21.2	34.0 20.5	33.6 19.6	34.6 19.0	34.9 18.7	35.0 20.7	34.0 22.7	34.3 20.5	27.4	26.7
อ.แม่สอด	Mae Sot	34.6 19.9	34.5 19.9	33.8 22.5	34.4 18.7	34.9 18.4	35.3 18.8	35.9 18.6	34.8 19.5	27.2	25.2
จ.เพชรบูรณ์	Phetchabun	35.6 17.9	35.0 17.4	.. 15.0	36.0 16.0	35.6 17.2	36.5 18.7	35.3 22.2	35.7 17.8	26.8	25.9
ภาคตะวันออกเฉียงเหนือ	Northeastern Part										
จ.หนองคาย	Nong Khai	32.2 16.7	32.6 16.2	32.5 16.9	34.7 17.7	35.2 17.9	34.4 18.7	.. 19.0	33.6 17.4	25.5	..
จ.เลย	Loei	33.2 15.2	33.2 14.2	33.7 12.9	35.4 14.0	35.4 14.4	35.4 15.5	33.7 16.1	34.3 14.7	24.5	21.4
จ.อุดรธานี	Udon Thani	31.8 18.7	31.6 17.0	32.4 16.2	34.2 17.2	33.8 18.2	33.8 19.4	31.7 20.5	32.8 18.2	25.5	25.0
จ.นครพนม	Nakhon Phanom	31.0 17.7	31.3 16.5	32.7 17.0	33.9 17.9	.. 18.2	32.6 19.0	29.8 22.2	31.9 18.4	25.2	23.6
จ.สกลนคร	Sakon Nakhon	31.1 17.6	30.1 15.0	32.6 15.0	34.4 16.6	34.6 18.2	32.7 21.0	30.4 20.3	32.3 17.7	25.0	23.9
อ.มุกดาหาร	Mukdahan	31.0 18.0	31.2 14.5	32.5 16.3	33.9 15.7	34.3 17.2	33.7 18.4	31.0 20.4	32.5 17.3	24.9	24.6
จ.ขอนแก่น	Khon Kaen	31.0 18.0	31.5 17.8	32.4 17.5	35.0 18.1	35.6 20.0	34.1 22.1	32.0 22.0	33.1 19.5	26.3	25.8
จ.ร้อยเอ็ด	Roi Et	31.5 19.0	31.8 16.5	32.7 17.5	34.0 18.3	35.5 19.2	34.5 21.0	32.6 21.5	33.2 19.0	26.1	25.7
จ.ชัยภูมิ	Chaiyaphum	31.9 20.6	31.9 20.5	32.9 18.6	35.0 16.9	36.3 18.0	36.2 21.9	31.8 24.5	33.7 20.1	26.9	..
จ.อุบลราชธานี	Ubon Ratchathani	31.2 20.3	32.8 17.6	34.3 18.3	35.1 18.8	36.5 20.1	35.1 21.0	34.2 20.7	34.2 19.6	26.9	26.1
จ.สุรินทร์	Surin	32.0 18.4	33.1 15.0	33.8 16.7	35.4 16.2	36.7 18.0	35.8 18.8	34.8 19.7	34.5 17.5	26.0	26.8
จ.นครราชสีมา	Nakhon Ratchasima	31.9 20.7	31.6 18.1	33.2 16.9	35.5 17.5	36.4 20.0	36.4 22.1	30.1 20.9	33.8 19.5	26.6	26.8
ภาคกลาง	Central Part										
จ.นครสวรรค์	Nakhon Sawan	34.4 23.9	34.6 21.1	33.5 18.8	34.6 19.4	35.1 20.8	34.8 22.5	33.3 23.8	34.3 21.5	27.9	27.7
จ.ลพบุรี	Lopburi	34.3 23.0	34.6 20.0	34.5 18.0	36.0 20.1	35.0 22.5	35.3 24.0	32.5 23.5	34.6 21.6	28.1	28.5
จ.สุพรรณบุรี	Suphanburi	33.1 22.6	34.0 21.4	34.1 19.0	35.3 20.7	35.9 22.3	35.5 23.7	32.8 23.3	34.4 21.9	28.2	27.5

สถานี	Station	อุณหภูมิสูงสุดและต่ำสุดเป็นองศา ซ. Max. and Min. Temperature in degree C.							เฉลี่ยสูงสุดต่ำสุด Average Max. Min.	เฉลี่ยในสัปดาห์ Weekly Mean	ค่าปกติประจำเดือน Monthly Normal
		7	8	9	10	11	12	13			
4. จ. ปราจีนบุรี	Prachinburi	32.7 21.1	34.9 21.0	35.0 20.4	36.0 21.6	36.0 23.2	35.6 23.5	34.6 23.1	34.8 21.8	28.3	27.2
5. จ. กาญจนบุรี	Kanchanaburi	34.0 22.9	34.3 20.6	35.0 17.3	36.5 19.0	36.0 19.5	36.0 22.0	33.8 22.8	35.1 20.6	27.9	27.9
6. สนามบินดอนเมือง	Don Muang	33.7 23.7	34.6 22.8	34.5 21.0	35.0 22.5	34.0 23.6	33.8 24.4	32.5 23.7	34.0 23.1	28.6	27.7
7. กรมอุตุนิยมวิทยา	Bangkok	34.4 23.8	35.0 23.1	35.0 22.4	34.9 22.7	33.6 23.8	33.3 24.9	33.5 25.1	34.1 23.7	28.9	27.9
8. อ. อรัญประเทศ	Aranyaprathet	33.4 21.3	34.1 19.7	34.9 19.7	36.2 19.5	36.0 22.3	36.1 24.4	34.3 24.2	35.0 21.6	28.3	28.0
9. อุตุบางนา	Bang Na	33.6 23.3	33.6 22.5	34.0 21.4	33.5 22.2	32.5 23.0	32.6 24.0	32.7 24.5	33.2 23.0	28.1	..
<u>อ่าวไทยฝั่งตะวันออก</u>	<u>Gulf of Thailand East Coast</u>										
1. ป้อมพระจุลฯ	Pom Phrachun	32.6 23.1	32.1 23.1	32.7 23.9	32.4 23.6	32.2 23.4	32.6 23.3	31.7 24.2	32.3 23.5	27.9	..
2. จ. ชลบุรี	Chonburi	34.1 22.8	35.0 22.0	32.4 20.5	31.8 21.8	31.5 22.9	31.9 24.0	32.4 24.3	32.7 22.6	27.7	27.3
3. อ. สีชัง	Si Chang.	32.8 25.6	33.0 24.3	31.7 23.6	30.5 24.1	30.6 24.7	31.2 26.2	30.8 26.9	31.5 25.1	28.3	..
4. อ. สัตหีบ	Sattahip	36.9 23.0	37.3 23.5	35.3 24.8	35.0 24.5	37.6 25.9	37.2 26.2	35.5 26.2	36.4 24.9	30.7	29.6
5. จ. ระยอง	Rayong	..	..	..	..	..	..	..	..	..	..
6. อ. บ้านเพ	Ban Phe	...	..	..	..	..	..	..	..	..	..
7. จ. จันทบุรี	Chanthaburi	33.7 22.8	34.5 20.6	34.4 20.4	34.1 21.1	33.2 23.3	32.5 23.0	32.4 25.6	33.6 22.1	27.9	27.2
8. อ. แหลมงอบ	Laem Ngop	..	..	..	..	..	..	..	..	..	..
9. อ. คลองใหญ่	Khlong Yai	.. 22.1	32.3 20.5	32.1 20.7	.. 21.6	32.4 23.4	32.5 24.3	32.3 23.7	32.3 22.4	27.4	26.5
<u>อ่าวไทยฝั่งตะวันตก</u>	<u>Gulf of Thailand West Coast</u>										
1. อ. หัวหิน	Hua Hin	31.0 23.1	31.2 22.8	30.7 22.3	31.2 22.0	31.3 22.1	31.4 23.0	31.4 24.0	31.1 22.8	27.5	26.5
2. จ. ประจวบคีรีขันธ์	Prachuap Khirikhan	30.4 23.6	30.6 20.8	30.3 21.5	30.8 20.6	30.9 21.3	30.7 21.4	31.0 22.0	30.7 21.6	26.2	25.9
3. จ. ชุมพร	Chumphon	29.7 23.5	30.6 22.0	30.8 22.1	31.4 21.3	31.2 22.5	31.4 22.3	31.5 22.7	30.9 22.3	26.6	26.1
4. จ. สุราษฎร์ธานี	Bandon	32.7 20.3	32.1 20.1	32.5 19.6	32.5 20.4	33.6 20.3	33.0 20.5	33.0 20.4	32.6 20.2	26.4	26.5
5. จ. นครศรีธรรมราช	Nakhon Si Thammarat	31.6 21.2	31.0 21.8	32.0 21.5	31.5 22.0	32.4 20.8	32.6 21.0	32.4 22.2	31.9 21.5	26.7	26.5
6. จ. สงขลา	Songkhla	31.1 24.5	31.0 23.5	30.5 23.0	31.5 23.7	31.0 23.5	31.5 23.0	31.6 26.2	31.3 25.1	28.2	27.3
7. จ. ปัตตานี	Pattani	.. 23.0	.. 22.5	.. 22.0	32.0 22.0	32.5 24.0	32.0 23.5	.. 22.0	.. 22.8	..	..
8. จ. นราธิวาส	Narathiwat	31.8 ..	.. 22.8	.. ..	.. ..	.. 23.2	.. ..	.. ..	.. ..	..	..
<u>ภาคใต้ฝั่งตะวันตก</u>	<u>Southern Thailand West Coast</u>										
1. จ. ระนอง	Ranong	33.5 21.5	33.5 21.2	33.9 21.1	33.9 21.6	34.4 21.0	34.0 22.5	34.6 21.7	34.1 21.5	27.8	26.9
2. จ. ภูเก็ต	Phuket	32.2 23.5	32.0 22.7	32.8 26.4	32.0 21.9	33.1 21.0	33.7 22.6	33.1 23.0	32.7 22.9	27.8	27.1
3. จ. ตรัง	Trang	33.0 20.1	32.4 21.4	33.5 20.4	34.1 20.9	34.6 20.6	34.8 21.8	32.7 22.2	33.6 21.1	27.4	28.0

แก้ไขเพิ่มเติมรายงานอากาศประจำสัปดาห์ฉบับที่ ๖/๒๕๐๙ เนื่องจากได้รับรายงานภายหลัง

Correction in weekly weather report No. 6/1966 for late report rainfall data

สถานีฝน	Station	วันที่และจำนวนน้ำฝนเป็นมิลลิเมตร Date and amount of rainfall in m.m. มกราคม January		กุมภาพันธ์ February					ฝนรวม มม. Total m.m.	ฝนรวมตั้งแต่ 1 ม.ค. Accumulative rain-fall Since Jan. 1	
		31	1	2	3	4	5	6		ฝนจริง Actual	สูง(+)ต่ำ(-) กว่าปกติ Above(+) Below(-) Normal
ภาคเหนือ	Northern Part										
๕.จ.ลำพูน	Lamphun							28.1	28.1	28.1	..
๕.อ.บางกระทุ่ม	Bang Kratum						1.3		1.3		
ภาคตะวันออกเฉียงเหนือ	Northeastern Part										
2.อ.นาแก	Na Kae						4.6		4.6		
2.อ.พุทไธสง	Phut Thai Song						23.5		23.5		
1.อ.ปราสาท	Prasat						2.9		2.9		
ภาคกลาง	Central Part										
8.จ.อ่างทอง	Ang Thong							8.5	8.5	46.0	+ 29.5
7.อ.นครไชยศรี	Nakhon Chai Si							0.3	0.3		
6.จ.ฉะเชิงเทรา	Chachoengsao						2.1		2.1	2.1	- 15.9
อ่าวไทย ฝั่งตะวันออก	Gulf of Thailand East Coast										
6.อ.สิชล	Si Racha							3.6	3.6		
8.อ.เขาสมิง	Khao Saming						5.1		5.1		
อ่าวไทย ฝั่งตะวันตก	Gulf of Thailand West Coast										
3.อ.จะอำ	Cha Am							37.9	37.9		
1.อ.ท่าแซะ	Tha Sae							25.0	25.0		

พิมพ์ที่ ร.พ. กรมอุตุนิยมวิทยา สำนักนายกรัฐมนตรี
บางกะปิ พระนคร
นาวาโท ธำรง กิติสิน ผู้พิมพ์ผู้โฆษณา 2509

กรมอุตุนิยมวิทยา สำนักนายกรัฐมนตรี

รายงานอากาศประจำสัปดาห์ ระหว่างวันที่ ๑๔ ถึง ๒๐ กุมภาพันธ์ ๒๕๐๙

และ

การคาดหมายลักษณะอากาศ ระหว่างวันที่ ๒๑ ถึง ๒๗ กุมภาพันธ์ ๒๕๐๙

ฉบับที่ ๘ / ๒๕๐๙

พลเรือโท สนิธ เวสารัชชนันท์

อธิบดีกรมอุตุนิยมวิทยา

METEOROLOGICAL DEPARTMENT
OFFICE OF THE PRIME MINISTER

BANGKOK THAILAND

WEEKLY WEATHER REPORT

DURING THE PERIOD FEBRUARY 14 — 20, 1966

AND

WEATHER OUTLOOK

DURING FEBRUARY 21 — 27, 1966

No. 8 / 1966

Sanit Vesa — rajananda

Vice Admiral, Director General

การคาดหมายลักษณะอากาศใน ๗ วันข้างหน้า
ตั้งแต่วันที่ ๒๑ - ๒๗ กุมภาพันธ์ ๒๕๐๙

ลักษณะทั่วไป

ลมมรสุมตะวันออกเฉียงเหนือยังคงมีกำลังอ่อนทั่วไป และคาดว่าจะมีกำลังแรงขึ้นในตอนปลายสัปดาห์

ภาคเหนือ ภาคตะวันออกเฉียงเหนือ ภาคกลาง อ่าวไทย ฝั่งตะวันออก	มีเมฆคลุ้มบางส่วนกับจะมีฝนหรือฝนฟ้าคะนองเป็นบางแห่ง แต่ในตอนปลายสัปดาห์จะมีฝนมากขึ้น
อ่าวไทย ฝั่งตะวันตก	ในระหว่างสัปดาห์ คาดว่าจะมีฝนหรือฝนฟ้าคะนองเป็นแห่ง ๆ ทางตอนใต้ของอ่าว นอกนั้นมีฝนเป็นบางแห่ง
ภาคใต้ ฝั่งตะวันตก	ตลอดสัปดาห์จะมีฝนหรือฝนฟ้าคะนองเป็นแห่ง ๆ
พระนคร และ ธนบุรี	มีเมฆคลุ้มบางส่วนกับจะมีฝนหรือฝนฟ้าคะนอง ส่วนมากในตอนปลายสัปดาห์

กรมอุตุนิยมวิทยา
๒๑ / ๒ /๒๕๐๙

Weather Outlook for the next seven days
From February 21 - 27, 1966

General Situation

The northeast monsoon wind in Thailand is still weak and it is expected to be active toward the end of the week.

Northern Part: Northeastern Part: Central Part: Gulf of Thailand, East Coast:	Partly cloudy with isolated showers or thundershowers and substantial falls expected toward the end of the week.
Gulf of Thailand, West Coast:	Scattered showers or thundershowers in the southern portion while isolated showers in the rest during the week.
Southern Thailand, West Coast:	Scattered showers or thundershowers throughout the week.
Bangkok and Thonburi:	Partly cloudy with isolated showers or thundershowers particularly toward the end of the week.

Meteorological Department
21 / 2 / 1966

สรุปลักษณะอากาศทั่วไปในรอบสัปดาห์
ตั้งแต่วันที่ ๑๔ - ๒๐ กุมภาพันธ์ ๒๕๐๙

๑. ในระหว่างสัปดาห์ ปรากฏว่าบริเวณความกดอากาศสูงในประเทศจีนได้อ่อนกำลังลงและในระหว่างตอนกลาง และปลายสัปดาห์ลมตะวันออกเฉียงใต้จากทะเลจีนใต้ได้เริ่มพัดปกคลุมในบริเวณตั้งแต่เหนืออ่าวไทยขึ้นไป หย่อมความกดอากาศต่ำเนื่องจากความร้อนได้ปรากฏมีบริเวณอยู่ในภาคตะวันออกเฉียงเหนือของประเทศไทย

๒. ในตอนปลายสัปดาห์ มีฝนหรือพายุฝนฟ้าคะนองเป็นแห่ง ๆ ในภาคตะวันออกเฉียงเหนือ และในระหว่างสัปดาห์ปรากฏว่ามีฝนเล็กน้อยเป็นบางแห่งในภาคกลาง บริเวณฝั่งตะวันออกของอ่าวไทย และภาคใต้

๓. ในระหว่างสัปดาห์ อุณหภูมิสูงสุดในภาคต่าง ๆ ของประเทศไทย ปรากฏดังนี้ :-

ภาคเหนือ	๓๘.๕ ซ. ที่ จ.ตาก	เมื่อวันที่	๑๗ ก.พ.
ภาคตะวันออกเฉียงเหนือ	๓๗.๘ ซ. ที่ จ.ชัยภูมิ	"	๑๘ "
ภาคกลาง	๓๗.๘ ซ. ที่ จ.กาญจนบุรี	"	๑๘ "
อ่าวไทย ฝั่งตะวันออก	๓๗.๖ ซ. ที่ อ.สัตหีบ	"	๒๐ "
อ่าวไทย ฝั่งตะวันตก	๓๘.๖ ซ. ที่ จ.ชุมพร	"	๑๘ "
ภาคใต้ ฝั่งตะวันตก	๓๕.๘ ซ. ที่ จ.ตรัง	"	๑๘ "

กรมอุตุนิยมวิทยา

๒๑ / ๒ /๒๕๐๙

General Situation
Period February 14 - 20, 1966

1. During the week the anticyclone in China was weakening and the southeast wind from the South China Sea covered through the Upper Thailand in the middl and latter periods of the week. A thermal low located in the Northeastern Thailand.

2. Scattered light rainshowers or thundershowers occurred in the Northeaste part in the latter period of the week. During the week, light isolated sho occurred in the Central part, the East Coast of the Gulf of Thailand and the Southern part.

3. During the week, the highest temperatures in the various parts of Thail were as follows:-

Northern Part	38.5 C. at Tak	on Feb.	17.
Northeastern Part	37.8 C. at Chaiyaphum	" "	18.
Central Part	37.8 C. at Kanchanaburi	" "	18.
Gulf of Thailand, East Coast	37.6 C. at Sattahip	"	20.
Gulf of Thailand, West Coast	34.6 C. at Chumphon	" "	18.
SouthernThailand, West Coast	35.8 C. at Trang	" "	18.

Meteorological Depart
21 / 2 / 1966

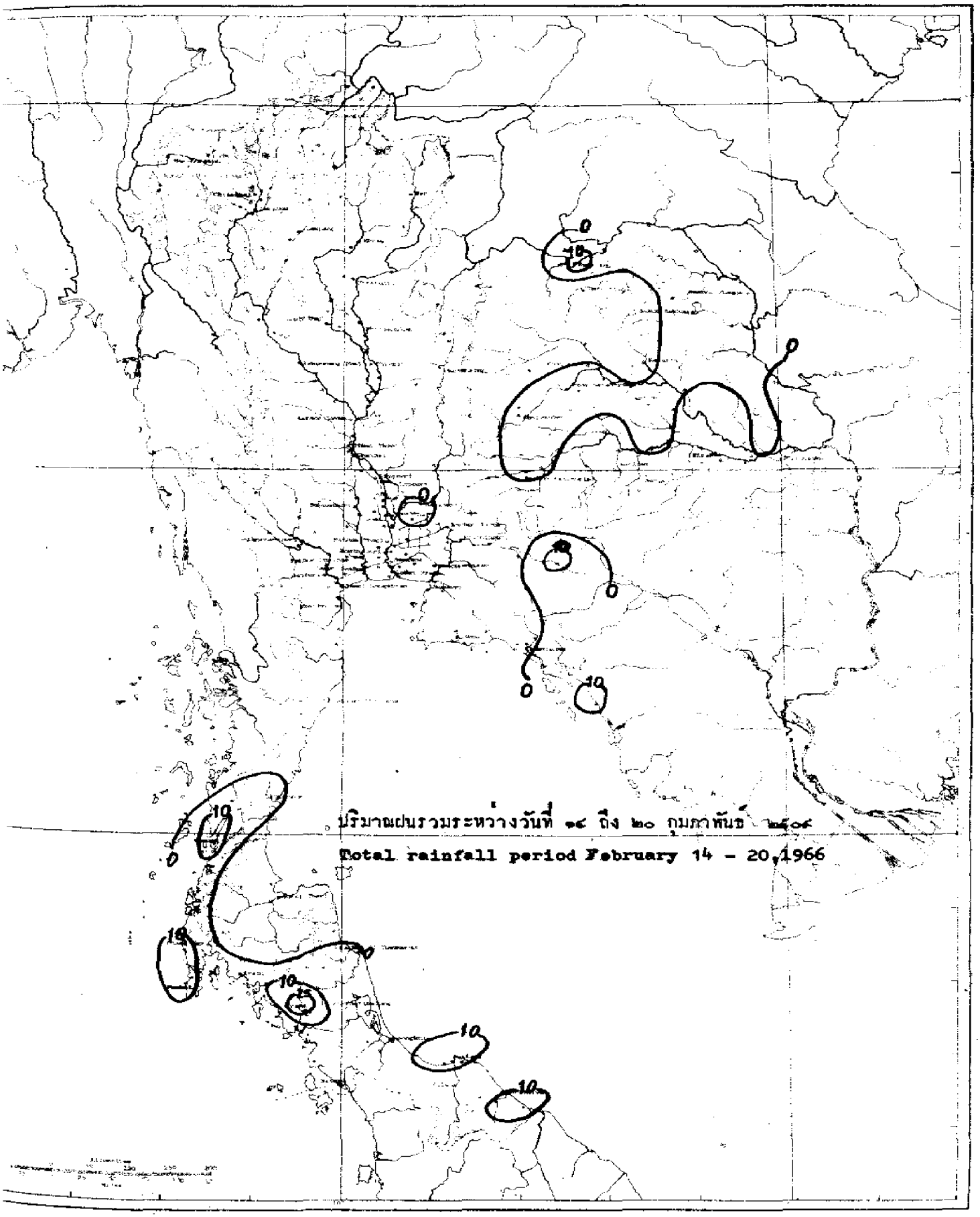

ปริมาณฝนรวมระหว่างวันที่ ๑๔ ถึง ๒๐ กุมภาพันธ์ ๒๔๙๙

Total rainfall period February 14 - 20, 1966

สถานีฝน	Station	วันที่และจำนวนน้ำฝนเป็นมิลลิเมตร Date and amount of rainfall in m.m. กุมภาพันธ์ February							ฝนรวม ม.ม. Total m.m.	ฝนรวมตั้งแต่ 1 ม.ค. Accumulative rainfall Since Jan.1	
		14	15	16	17	18	19	20		ฝนจริง Actual	สูง(+)ต่ำ(-)กว่าปกติ Above(+) Below(-) Normal
ภาคเหนือ	Northern Part										
1.จ.เชียงราย	Chiangrai*								0.0	8.6	- 6.4
2.อ.แม่สาย	Mae Sai	••	••	••	••	••	••	••	••		
3.อ.เชียงแสน	Chiangsaen								0.0		
4.อ.เชียงของ	Chiangkhong								0.0		
5.อ.แม่จัน	Mae Chan								0.0		
6.อ.แม่สรวย	Mae Sruai								0.0		
7.อ.เทิง	Thoeng								0.0		
8.อ.เชียงคำ	Chiangkham								0.0		
9.อ.พาน	Phan								0.0		
10.อ.เวียงป่าเป้า	Wing Pa Pao								0.0		
11.อ.พะเยา	Phayao								0.0		
12.จ.แม่ฮ่องสอน	Mae Hongson*								0.0	0.0	- 20.0
13.อ.ปาย	Pai								0.0		
14.อ.ขุนยวม	Khun Yaum								0.0		
15.อ.แม่สะเรียง	Mae Sariang*								0.0	2.7	- 15.0
16.จ.เชียงใหม่	Chiangmai*								0.0	3.9	- 16.0
17.อ.ฝาง	Fang								0.0		
18.อ.เชียงดาว	Chiangdao	••	••	••	••	••	••	••	••		
19.อ.แม่แตง	Mae Taeng								0.0		
20.อ.แม่ริม	Mae Rim								0.0		
21.อ.สันทราย	San Sai								0.0		
22.อ.ดอยสะเก็ด	Doi Saket								0.0		
23.อ.สันกำแพง	San Kamphaeng								0.0		
24.อ.ฮางดง	Hang Dong								0.0		
25.อ.สารภี	Saraphi								0.0		
26.อ.สันป่าตอง	San Pa Tong								0.0		
27.อ.จอมทอง	Chom Thong								0.0		
28.อ.ฮอด	Hot								0.0		
29.จ.ลำพูน	Lamphun								0.0	28.1	••
30.อ.ป่าซาง	Pasang								0.0		
31.จ.ลำปาง	Lampang*								0.0	12.6	- 6.4
32.อ.งาว	Ngao								0.0		
33.อ.แจ้ห่ม	Chae Hom								0.0		
34.อ.เกาะคา	Ko Kha								0.0		
35.อ.สบปราบ	Sop Prap								0.0		
36.อ.เถิน	Thoen								0.0		
37.จ.แพร่	Phrae Airport*								0.0	15.1	- 6.4
38.อ.สูงเม่น	Sung Men								0.0		
39.จ.น่าน	Nan*								0.0	11.2	- 18.4

สถานีฝน	Station	วันที่และจำนวนน้ำฝนเป็นมิลลิเมตร Date and amount of rainfall in m. m. กุมภาพันธ์ February							ฝนรวม มม. Total m. m.	ฝนรวมตั้งแต่ 1 ม.ค. Accumulative rain-fall Since Jan. 1	
		14	15	16	17	18	19	20		ฝนจริง Actual	สูง(+)ต่ำ(-) กว่าปกติ Above(+) Below (-) Normal
0.อ.ทุ่งช้าง	Thung Chang	**	**	**	**	**	**	**	**		
1.อ.ปัว	Pua								0.0		
2.อ.นาน้อย	Na Noi								0.0		
3.จ.อุตรดิตถ์	Uttaradit*								0.0	7.3	- 20.1
4.อ.ลับแล	Lap Lae								0.0		
5.อ.น้ำปาด	Nam Pat								0.0		
6.จ.ตาก	Tak	**	**	**	**	**	**	**	**		
7.เขื่อนภูมิพล	Bhumibol Dam*	**	**	**	**	**	**	**	**		
8.อ.บ้านตาก	Ban Tak								0.0		
9.สนามบินตาก	Tak Airport*								0.0	4.0	- 6.1
0.อ.แม่สอด	Mae Sot*								0.0	17.6	+ 4.1
1.จ.สุโขทัย	Sukhothai								0.0	37.8	+ 20.9
2.อ.สวรรคโลก	Sawankhalok								0.0		
3.อ.กงไกรลาศ	Kongkrailat	**	**	**	**	**	**	**	**		
4.อ.ศรีสำโรง	Si Samrong	**	**	**	**	**	**	**	**		
5.จ.พิษณุโลก	Phitsanulok*								0.0	16.1	- 16.2
6.อ.พรหมพิราม	Phrom Phiram								0.0		
7.อ.วังทอง	Wang Thong								0.0		
8.อ.บางกระทุ่ม	Bang Kratum								0.0		
9.จ.กำแพงเพชร	Kamphaeng Phet								0.0	0.0	- 18.9
0.อ.คลองขลุง	Khlong Khlung								0.0		
1.อ.ขาณุวรลักษบุรี	Khanu Woralakburi								0.0		
2.จ.พิจิตร	Phichit								0.0	13.0	- 12.4
3.อ.ตะพานหิน	Taphanhin								0.0		
4.อ.บางมูลนาค	Bang Munnak								0.0		
5.จ.เพชรบูรณ์	Phetchabun*								0.0	9.4	- 18.4
6.อ.หล่มเก่า	Lom Kao								0.0		
7.อ.หล่มสัก	Lom Sak	**	**	**	**	**	**	**	**		
8.อ.ชนแดน	Chon Daen								0.0		
9.อ.วิเชียรบุรี	Wichianburi								0.0		
ภาคตะวันออกเฉียงเหนือ	Northeastern Part										
1.จ.เลย	Loei*								0.0	0.2	- 24.2
2.อ.เชียงคาน	Chiangkhan								0.0		
3.อ.ท่าลี่	Tha Li								0.0		
4.อ.ด่านซ้าย	Dan Sai								0.0		
5.อ.วังสะพุง	Wang Saphung								0.0		
6.จ.หนองคาย	Nong Khai*						9.7		9.7	10.8	- 21.0
7.อ.บึงกาฬ	Bung Kan								0.0		
8.อ.โพนพิสัย	Phon Phisai								0.0		
9.อ.ท่าบ่อ	Tha Bo								0.0		

สถานีฝน	Station	วันที่และจำนวนน้ำฝนเป็นมิลลิเมตร Date and amount of rainfall in m.m. กุมภาพันธ์ February							ฝนรวม m.m. Total m.m.	ฝนรวมตั้งแต่ 1 ม.ค. Accumulative rainfall Since Jan.1	
		14	15	16	17	18	19	20		ฝนจริง Actual	สูง(+)ต่ำ(-) กว่าปกติ Above(+) Below(-) Normal
10. จ.อุดรธานี	Udon Thani*								0.0		
11. อ.บ้านผือ	Ban Phu								0.0		
12. อ.เพ็ญ	Phen	..	..	..	..	..	..	..	..		
13. อ.หนองหาร	Nong Han	..	..	..	..	..	..	..	..		
14. อ.หนองบัวลำภู	Nong Bua Lamphu								0.0		
15. จ.สกลนคร	Sakon Nakhon*				T	8.8	T		8.8	58.9	+ 42.1
16. อ.วานรนิวาส	Wanon Niwat								0.0		
17. อ.สว่างแดนดิน	Sawang Daen Din								0.0		
18. อ.พรรณานิคม	Phanna Nikhom					2.8			2.8		
19. จ.นครพนม	Nakhon Phanom*					0.2			0.2	30.6	+ 1.5
20. อ.บ้านแพง	Ban Phaeng								0.0		
21. อ.ท่าอุเทน	Tha Uten								0.0		
22. อ.นาแก	Na Kae								0.0		
23. อ.ธาตุพนม	That Phanom								0.0		
24. อ.มุกดาหาร	Mukdahan*							T	T	31.0	+ 8.8
25. จ.ชัยภูมิ	Chaiyaphum*						0.2		0.2	3.4	- 0.3
26. อ.ภูเขียว	Phu Khieo								0.0		
27. อ.เกษตรสมบูรณ์	Kaset Sombun								0.0		
28. อ.คอนสวรรค์	Khon Sawan								0.0		
29. อ.จตุรัส	Chaturat								0.0		
30. อ.บำเหน็จณรงค์	Bamnet Narong								0.0		
31. จ.ขอนแก่น	Khon Kaen*						0.2	0.5	0.7	71.0	+ 41.8
32. อ.น้ำพอง	Nam Phong								0.0		
33. อ.ภูเวียง	Phu Wiang								0.0		
34. อ.ชุมแพ	Chum Phae								0.0		
35. อ.มัญจาคีรี	Mancha Khiri								0.0		
36. ต.ชนบท	Chonnabot								0.0		
37. อ.บ้านไผ่	Ban Phai								0.0		
38. อ.พล	Phon								0.0		
39. จ.มหาสารคาม	Maha Sarakham								0.0	19.5	+ 4.5
40. อ.โกสุมพิสัย	Kosum Phisai								0.0		
41. อ.บรบือ	Borabu								0.0		
42. อ.พยัคฆภูมิพิสัย	Phayakphum Phisai								0.0		
43. จ.กาฬสินธุ์	Kalasin								0.0	9.8	- 30.9
44. อ.สหัสขันธ์	Sahatkhan								0.0		
45. อ.ยางตลาด	Yang Talat								0.0		
46. อ.กันทรวิชัย	Kanthara Wichai								0.0		
47. อ.กมลาไสย	Kamalasai								0.0		
48. จ.ร้อยเอ็ด	Roi Et*					5.8		2.1	7.8	39.7	+ 22.6
49. อ.โพนทอง	Phon Thong								0.0		

สถานีฝน	Station	วันที่และจำนวนน้ำฝนเป็นมิลลิเมตร Date and amount of rainfall in m.m. กุมภาพันธ์ February							ฝนรวม มม. Total m.m.	ฝนรวมตั้งแต่ 1 ม.ค. Accumulative rain-fall Since Jan. 1	
		14	15	16	17	18	19	20		ฝนจริง Actual	สูง(+)ต่ำ(-)กว่าปกติ Above(+) Below(-) Normal
.อ.ธวัชบุรี	Thawatburi								0.0		
.อ.อาจสามารถ	At Samat								0.0		
.อ.เสลภูมิ	Selaphum								0.0		
.อ.จตุรพักตรพิมาน	Chaturaphak Phiman								0.0		
.อ.เกษตรวิสัย	Kaset Wisai								0.0		
.อ.พนมไพร	Phanom Phrai	..	..	..	..	..	..	..	..		
.อ.สุวรรณภูมิ	Suwannaphum								0.0		
.จ.นครราชสีมา	Nakhon Ratchasima*							0.2	0.2	56.3	+ 15.9
.อ.บัวใหญ่	Bua Yai								0.0		
.อ.คง	Khong								0.0		
.อ.ด่านขุนทด	Dan Khunthot								0.0		
.อ.โนนไทย	Non Thai								0.0		
.อ.โนนสูง	Non Sung								0.0		
.อ.พิมาย	Phimai								0.0		
.อ.ปากช่อง	Pak Chong								0.0		
.อ.สีคิ้ว	Si Khiu								0.0		
.อ.สูงเนิน	Sung Noen								0.0		
.อ.จักราช	Chakkarat								0.0		
.อ.ปักธงชัย	Pak Thong Chai								0.0		
.อ.โชคชัย	Chok Chai								0.0		
.อ.ครบุรี	Khonburi								0.0		
.จ.บุรีรัมย์	Burirum								0.0	0.0	- 20.4
.อ.พุทไธสง	Phutthai Song								0.0		
.อ.สตึก	Satuk								0.0		
.อ.ลำปลายมาศ	Lam Plai Mat								0.0		
.อ.นางรอง	Nang Rong								0.0		
.อ.ประโคนชัย	Prakhon Chai	..	..	..	..	..	..	..	..		
.จ.สุรินทร์	Surin*								0.0	3.8	- 3.8
.อ.ท่าตูม	Tha Tum					1.2			1.2		
.อ.รัตนบุรี	Rattanaburi								0.0		
.อ.ศรีขรภูมิ	Si Khoraphum								0.0		
.อ.ปราสาท	Prasat								0.0		
.อ.สังขะ	Sangkha								0.0		
.จ.ศรีสะเกษ	Sisaket								0.0	0.0	- 4.9
.อ.ราษีไศล	Rasisalai								0.0		
.อ.อุทุมพรพิสัย	Uthumphon Phisai								0.0		
.อ.กันทรารมย์	Kanthararam								0.0		
.อ.ขุขันธ์	Khukhan								0.0		
.อ.กันทรลักษ์	Kantharalak	..	..	..	..	..	..	..	..		
.จ.อุบลราชธานี	Ubon Ratchathani*						T		T	T	- 6.6

สถานีฝน	Station	วันที่และจำนวนน้ำฝนเป็นมิลลิเมตร Date and amount of rainfall in m.m. กุมภาพันธ์ February							ฝนรวม มม. Total m.m.	ฝนรวมตั้งแต่ 1 ม.ค. Accumulative rain-fall Since Jan.1	
		14	15	16	17	18	19	20		ฝนจริง Actual	สูง(+)ต่ำ(-) กว่าปกติ Above(+) Below(-) Normal
90. อ.ชานุมาน	Chanuman	**	**	**	**	**	**	**	**		
91. อ.เขมราฐ	Khemmarat								0.0		
92. อ.อำนาจเจริญ	Amnat Charoen								0.0		
93. อ.ยะโสธร	Yasothon								0.0		
94. อ.คำเขื่อนแก้ว	Kham Khuan Kaeo								0.0		
95. อ.ตระการพืชผล	Trakan Phut Phon								0.0		
96. อ.มหาชนะชัย	Maha Chana Chai								0.0		
97. อ.เขื่องใน	Khuang Nai								0.0		
98. อ.โขงเจียม	Khong Chiam								0.0		
99. อ.พิบูลมังสาหาร	Phibun Mangsahan								0.0		
100. อ.เดชอุดม	Det Udom								0.0		
<u>ภาคกลาง</u>	<u>Central Part</u>										
1. จ.นครสวรรค์	Nakhon Sawan*								0.0	67.8	+ 34.0
2. อ.บรรพตพิสัย	Banphot Phisai								0.0		
3. อ.ลาดยาว	Lat Yao								0.0		
4. อ.ชุมแสง	Chumsaeng								0.0		
5. อ.พยุหคีรี	Phayuha Khiri								0.0		
6. จ.อุทัยธานี	Uthai Thani								0.0	147.0	+133.8
7. อ.หนองฉาง	Nong Chang								0.0		
8. อ.ทับทัน	Thab Than								0.0		
9. อ.หนองขาหย่าง	Nong Kha Yang								0.0		
10. อ.บ้านไร่	Ban Rai	**	**	**	**	**	**	**	**		
11. จ.ชัยนาท	Chainat								0.0	63.2	+ 52.5
12. อ.มโนรมย์	Manorom								0.0		
13. อ.วัดสิงห์	Wat Sing								0.0		
14. จ.สิงห์บุรี	Singburi								0.0	169.6	+155.9
15. อ.อินทรบุรี	Inburi								0.0		
16. อ.บางระจัน	Bangrachan								0.0		
17. อ.พรหมบุรี	Phromburi								0.0		
18. จ.ลพบุรี	Lopburi*								0.0	138.4	+121.0
19. อ.บ้านหมี่	Ban Mi								0.0		
20. อ.ไชยบาดาล	Chai Badan	**	**	**	**	**	**	**	**		
21. อ.ท่าวุ้ง	Tha Wung								0.0		
22. จ.สุพรรณบุรี	Suphanburi*								0.0	0.8	- 19.3
23. อ.เดิมบางนางบวช	Doembang Nangbuat								0.0		
24. อ.สามชุก	Sam Chuk								0.0		
25. อ.ศรีประจันต์	Si Prachan								0.0		
26. อ.บางปลาม้า	Bang Pla Ma								0.0		
27. อ.สองพี่น้อง	Song Phi Nong								0.0		
28. จ.อ่างทอง	Ang Thong								0.0	46.0	+ 18.5

สถานีฝน	Station	วันที่และจำนวนน้ำฝนเป็นมิลลิเมตร Date and amount of rainfall in m.m. กุมภาพันธ์ February							ฝนรวม ม.ม. Total m.m.	ฝนรวมตั้งแต่ 1 ม.ค. Accumulative rain-fall Since Jan. 1	
		14	15	16	17	18	19	20		ฝนจริง Actual	สูง(+)ต่ำ(-) กว่าปกติ Above(+) Below(-) Normal
อ.อ.โพธิ์ทอง	Pho Thong								0.0		
อ.อ.ไชโย	Chaiyo								0.0		
อ.อ.วิเศษไชยชาญ	Wiset Chaichan								0.0		
อ.อ.ป่าโมก	Pa Mok								0.0		
จ.จ.สระบุรี	Saraburi								0.0	32.3	+ 19.7
อ.อ.บ้านหมอ	Ban Mo								0.0		
อ.อ.แก่งคอย	Kaeng Khoi	..	..	..	..	..	..	..	..		
อ.อ.หนองแค	Nong Khae					9.3			9.3		
จ.จ.พระนครศรีอยุธยา	Ayutthaya								0.0	3.7	- 22.3
อ.อ.ท่าเรือ	Tha Rua								0.0		
อ.อ.ผักไห่	Phak Hai								0.0		
อ.อ.บางบาล	Bang Ban								0.0		
อ.อ.บางไทร	Bang Sai								0.0		
อ.อ.เสนา	Sena								0.0		
อ.อ.บางปะอิน	Bang Pa-in								0.0		
จ.จ.นครนายก	Nakhon Nayok								0.0	0.1	- 44.9
อ.อ.บ้านนา	Ban Na								0.0		
อ.อ.ปากพลี	Pak Phli								0.0		
จ.จ.ปราจีนบุรี	Prachinburi*								0.0	5.4	- 25.5
อ.อ.บ้านสร้าง	Ban Sang								0.0		
อ.อ.ศรีมหาโพธิ์	Si Maha Pho								0.0		
อ.อ.กบินทร์บุรี	Kabinburi								0.0		
อ.อ.สระแก้ว	Sa Kaeo								0.0		
อ.อ.วัฒนานคร	Watthana Nakhon								0.0		
อ.อ.อรัญประเทศ	Aranyaprathet*						12.4	2.9	15.3	18.4	- 11.1
จ.จ.ปทุมธานี	Pathum Thani								0.0	17.2	- 6.5
อ.อ.ธัญบุรี	Thanyaburi								0.0		
จ.จ.นนทบุรี	Nonthaburi								0.0	0.0	- 25.1
อ.อ.บางบัวทอง	Bang Bua Thong								0.0		
จ.จ.กาญจนบุรี	Kanchanaburi*								0.0	1.5	- 32.6
อ.อ.สังขละบุรี	Sang Khlaburi								0.0		
อ.อ.ทองผาภูมิ	Thong Pha Phum	..	..	..	..	..	..	..	..		
อ.อ.ไทรโยค	Sai Yok	..	..	..	..	..	..	..	..		
กิ่ง อ.ศรีสวัสดิ์	Si Sawat	..	..	..	..	..	..	..	..		
อ.อ.บ่อพลอย	Bo Phloi	..	..	..	..	..	..	..	..		
อ.อ.พนมทวน	Phanom Thuan	..	..	..	..	..	..	..	..		
อ.อ.ท่าม่วง	Tha Muang								0.0		
จ.จ.นครปฐม	Nakhon Pathom	..	..	..	..	..	..	..	..	..	..
อ.อ.นครชัยศรี	Nakhon Chai Si								0.0		
จ.จ.ธนบุรี (บางกอกน้อย)	Thonburi								0.0	0.0	- 5.3

สถานีฝน	Station	วันที่และจำนวนน้ำฝนเป็นมิลลิเมตร Date and amount of rainfall in m.m. กุมภาพันธ์ February 14	15	16	17	18	19	20	ฝนรวม มม. Total m.m.	ฝนรวมตั้งแต่ 1 ม.ค. Accumulative rain-fall Since Jan.1 ฝนจริง Actual	สูง(+)ต่ำ(-)กว่าปกติ Above(+) Below(-) Normal
36.อ.ตากใบ	Tak Bai	4.1		2.3	6.2				12.6		
ภาคใต้ฝั่งตะวันตก	Southern Thailand West Coast										
1.จ.ระนอง	Ranong*			0.1				18.4	18.5	19.5	- 51.1
2.อ.กระบุรี	Kraburi	..	..	..	..	..	..	..	..		
3.จ.พังงา	Phang Nga				1.1	2.9			4.0	92.9	- 25.1
4.อ.ตะกั่วป่า	Takua Pa								0.0		
5.อ.ท้ายเหมือง	Thai Muang			0.3		15.3			15.6		
6.อ.ตะกั่วทุ่ง	Takua Thung								0.0		
7.จ.ภูเก็ต	Phuket*	..	..	..	..	..	..	..	..		
8.สนามบินภูเก็ต	Phuket Airport*			0.2	3.2	8.0		1.0	12.4	144.8	- 80.1
9.อ.ถลาง	Thalang	..	..	..	..	..	..	..	..		
10.จ.กระบี่	Krabi								0.0	..	..
11.อ.คลองท่อม	Khlong Thom				5.2				5.2		
12.จ.ตรัง	Trang								0.0		
13.สนามบินตรัง	Trang Airport*					13.7	T	25.2	38.9	62.6	- 6.9
14.อ.สิเกา	Si Kao					0.7			0.7		
15.อ.ย่านตาขาว	Yan Ta Khao								0.0		
16.อ.ปะเหลียน	Pa Lian								0.0		
17.จ.สตูล	Satun				0.6				0.6	15.5	- 72.5
18.อ.ละงู	La Ngu					1.8			1.8		

หมายเหตุ			Remark		
	ช่องว่าง	ไม่มีรายงานฝนตก		Blank	No report
	*	สถานีตรวจอากาศ		*	Synoptic Station
	T	ฝนเล็กน้อยวัดไม่ได้		T	Trace
	..	ไม่มีรายงาน		..	No report

อุณหภูมิสูงสุดและต่ำสุดประจำวันที่ ๑๔ - ๒๐ กุมภาพันธ์ ๒๕๐๙

Daily Max. and Min. Temperature **February 14 - 20, 1966**

สถานี	Station	อุณหภูมิสูงสุดและต่ำสุดเป็นองศา ซ. Max. and Min. Temperature in degree C. 14	15	16	17	18	19	20	เฉลี่ยสูงสุด ต่ำสุด Average Max. Min.	เฉลี่ยในสัปดาห์ Weekly Mean	ค่าปกติประจำเดือน Monthly Normal
ภาคเหนือ	Northern Part										
1.จ.เชียงราย	Chiangrai	32.0 / 15.2	33.0 / 16.0	33.8 / 14.7	33.7 / 15.2	32.0 / 13.7	32.0 / 15.3	32.2 / 15.2	33.7 / 14.2	23.5	21.7
2.อ.ฝาง	Fang	..	..	..	..	..	..	..	..	..	..

สถานี	Station	อุณหภูมิสูงสุดและต่ำสุดเป็นองศา ซ. Max. and Min. Temperature in degree C.							เฉลี่ยสูงสุด ต่ำสุด Average Max. Min.	เฉลี่ยในสัปดาห์ Weekly Mean	ค่าปกติประจำเดือน Monthly Normal
		14	15	16	17	18	19	20			
3.จ.แม่ฮ่องสอน	Mae Hongson	34.7 13.7	34.6 14.5	34.8 15.5	35.4 14.6	34.0 14.1	33.8 14.2	32.9 15.8	34.3 14.3	24.3	23.1
4.จ.เชียงใหม่	Chiangmai	33.3 17.4	34.0 17.2	34.5 15.2	34.5 13.7	33.7 13.5	33.1 14.5	33.1 13.4	33.7 15.0	24.4	23.1
5.จ.น่าน	Nan	32.5 18.0	34.9 16.9	34.8 17.1	36.5 16.8	35.2 14.8	34.4 14.0	35.3 12.4	34.8 15.7	25.3	23.7
6.จ.ลำปาง	Lampang	34.0 21.6	34.6 19.4	35.8 17.5	35.6 16.5	.. 14.3	34.7 14.4	34.8 14.2	35.0 16.8	25.9	23.8
7.อ.แม่สะเรียง	Mae Sariang	35.5 12.3	35.3 13.4	37.2 14.8	36.2 13.1	35.5 13.3	34.3 13.3	34.0 11.5	35.4 13.1	24.3	23.5
8.จ.แพร่	Phrae	33.3 19.8	34.4 18.5	36.1 18.5	36.7 18.4	36.1 16.6	36.4 15.2	35.2 14.4	35.5 14.7	25.1	24.5
9.จ.อุตรดิตถ์	Uttaradit	34.5 21.5	36.0 20.4	37.2 19.9	36.7 20.2	37.5 17.9	35.6 17.0	35.5 16.3	36.1 19.0	27.6	26.4
10.เขื่อนภูมิพล	Bhumibol Dam	..	..	..	..	..	..	..	..	..	..
11.จ.ตาก	Tak	35.3 20.5	34.0 20.0	36.6 19.5	38.5 18.8	37.6 18.2	36.0 21.4	36.5 16.5	36.4 19.3	27.9	26.5
12.จ.พิษณุโลก	Phitsanulok	34.7 21.0	35.0 21.3	36.4 21.1	36.8 21.2	36.8 22.0	34.4 20.2	34.9 18.2	35.6 21.0	28.3	26.7
13.อ.แม่สอด	Mae Sot	35.4 19.6	35.0 20.1	35.3 18.7	36.3 21.2	34.6 15.1	33.6 17.3	33.7 16.5	34.8 18.4	26.7	25.2
14.จ.เพชรบูรณ์	Phetchabun	35.6 20.0	35.9 ..	.. 18.2	.. ..	.. ..	.. ..	.. ..	.. ..	..	25.9
ภาคตะวันออกเฉียงเหนือ	Northeastern Part										
1.จ.หนองคาย	Nong Khai	31.4 19.6	33.6 17.0	35.8 15.4	37.0 19.8	36.8 20.3	35.7 22.5	34.2 22.2	34.9 19.9	27.4	..
2.จ.เลย	Loei	32.7 17.4	34.0 14.5	36.7 16.8	34.4 16.7	34.2 16.2	35.8 16.2	36.2 16.4	34.9 16.3	25.6	21.4
3.จ.อุดรธานี	Udon Thani	30.5 18.2	33.5 16.9	35.6 19.0	36.4 20.5	35.6 21.2	35.2 21.5	35.0 23.0	34.5 20.0	27.3	25.0
4.จ.นครพนม	Nakhon Phanom	29.9 15.1	32.5 15.9	.. 18.1	34.8 ..	33.0 22.0	30.6 22.4	28.4 23.5	31.5 19.5	25.5	23.6
5.จ.สกลนคร	Sakon Nakhon	29.8 15.5	32.3 16.2	34.9 19.4	35.8 20.8	33.2 23.0	30.7 21.3	34.9 23.1	33.1 19.9	26.5	23.9
6.อ.มุกดาหาร	Mukdahan	30.2 15.0	33.2 15.0	35.0 16.9	35.3 18.7	34.8 20.4	32.0 22.0	34.6 21.5	33.6 18.5	26.1	24.6
7.จ.ขอนแก่น	Khon Kaen	30.6 17.8	34.5 18.6	36.4 19.5	36.6 21.9	37.0 24.7	36.8 23.3	36.2 24.6	35.4 21.5	28.5	25.8
8.จ.ร้อยเอ็ด	Roi Et	31.7 18.0	32.6 18.2	36.1 18.6	36.5 20.8	36.0 22.4	33.0 24.0	32.8 24.0	34.1 20.9	27.5	25.7
9.จ.ชัยภูมิ	Chaiyaphum	31.4 19.6	34.5 17.4	36.3 20.0	36.7 22.4	37.8 23.5	36.4 22.7	35.4 22.7	35.5 21.5	28.5	..
10.จ.อุบลราชธานี	Ubon Ratchathani	32.8 15.5	34.7 17.5	36.2 21.8	34.7 20.5	36.0 20.6	33.8 23.2	35.0 23.8	34.7 20.0	27.4	26.1
11.จ.สุรินทร์	Surin	33.6 16.0	36.1 17.0	36.8 17.5	35.4 18.0	36.3 19.0	35.5 21.8	36.1 21.0	35.7 18.6	27.2	26.8
12.จ.นครราชสีมา	Nakhon Ratchasima	31.0 19.3	34.3 19.5	35.8 19.7	36.1 21.7	36.5 22.4	36.0 22.9	35.1 22.9	35.0 21.2	28.1	26.8
ภาคกลาง	Central Part										
1.จ.นครสวรรค์	Nakhon Sawan	33.5 23.1	34.8 20.9	35.8 22.1	36.6 23.0	35.9 22.8	35.0 22.0	35.2 21.0	35.2 22.0	28.6	27.7
2.จ.ลพบุรี	Lopburi	33.0 22.7	29.5 20.5	35.8 22.5	36.0 23.5	36.0 23.5	35.0 24.0	35.6 23.7	34.4 22.9	28.7	28.5
3.จ.สุพรรณบุรี	Suphanburi	33.6 23.6	36.1 21.4	35.9 22.4	36.6 23.3	37.0 23.1	35.9 22.7	35.6 ..	35.7 22.8	29.8	27.5

สถานี	Station	อุณหภูมิสูงสุดและต่ำสุดเป็นองศา ซ. Max. and Min. Temperature in degree C. 14	15	16	17	18	19	20	เฉลี่ยสูงสุดต่ำสุด Average Max. Min.	เฉลี่ยในสัปดาห์ Weekly Mean	ค่าปกติประจำเดือน Monthly Normal
4. จ.ปราจีนบุรี	Prachinburi	34.0 23.5	35.9 21.4	36.7 22.5	36.2 23.6	36.5 23.1	36.7 24.2	34.9 25.6	35.7 23.4	29.6	27.1
5. จ.กาญจนบุรี	Kanchanaburi	34.3 23.7	36.4 20.7	37.3 22.2	37.3 22.0	37.6 23.8	37.6 21.5	36.0 20.8	36.7 22.1	29.4	27.0
6. สนามบินดอนเมือง	Don Muang	34.0 23.0	34.5 23.9	34.5 23.1	34.2 23.8	33.4 23.5	36.1 23.8	34.0 24.1	34.4 23.6	29.0	27.7
7. กรมอุตุนิยมวิทยา	Bangkok	34.9 23.2	34.6 24.2	34.1 24.2	33.6 24.1	32.6 24.0	36.6 25.3	33.3 25.6	34.2 24.4	29.3	27.6
8. อ.อรัญประเทศ	Aranyaprathet	34.6 22.7	35.6 20.0	37.0 21.2	36.1 23.5	36.8 24.2	35.6 24.2	34.5 23.3	35.7 22.7	29.2	28.0
9. อุตุฯบางนา	Bang Na	33.5 22.5	34.0 22.7	33.1 23.5	32.2 23.5	32.0 23.3	34.5 24.5	32.2 25.0	33.1 23.6	28.4	..
<u>อ่าวไทยฝั่งตะวันออก</u>	<u>Gulf of Thailand East Coast</u>										
1. ป้อมพระจุลฯ	Pom Phrachun	31.9 24.3	33.7 23.8	31.8 24.6	31.7 25.0	31.8 25.3	32.3 25.4	32.6 24.3	32.3 24.7	28.5	..
2. จ.ชลบุรี	Chonburi	33.5 23.0	32.5 21.8	32.0 23.0	32.5 23.5	33.6 24.7	33.0 26.0	32.5 25.9	32.8 24.0	28.4	27.3
3. อ.สีชัง	Si Chang.	.. 23.7	30.8 24.5	30.7 25.8	31.2 25.6	32.2 26.3	32.5 26.0	32.1 27.4	31.6 25.6	28.6	..
4. อ.สัตหีบ	Sattahip	33.3 23.4	34.0 24.8	35.4 25.9	36.8 25.9	36.3 26.2	37.3 26.5	37.6 26.5	35.8 25.6	30.7	29.4
5. จ.ระยอง	Rayong	32.5 ..	.. 22.8	32.0 ..	32.0 23.6	.. 24.0	.. ..	.. ..	.. ..	..	..
6. ต.บ้านเพ	Ban Phe	31.3 ..	.. 23.2	.. ..	31.8 ..	30.7 24.2	.. 26.0	.. ..	.. ..	..	..
7. จ.จันทบุรี	Chanthaburi	34.6 22.9	34.7 20.8	32.8 22.5	33.4 23.2	33.2 22.7	33.0 23.6	33.2 22.5	33.6 22.6	28.1	27.3
8. อ.แหลมงอบ	Laem Ngop	32.4 ..	.. 22.2	32.7 ..	32.6 23.0	.. 22.6	... ..	.. ..	.. ..	..	..
9. อ.คลองใหญ่	Khlong Yai	34.7 23.1	32.6 22.1	31.5 22.6	32.1 23.4	32.2 23.7	32.6 25.0	33.3 23.2	32.8 23.5	26.1	26.9
<u>อ่าวไทยฝั่งตะวันตก</u>	<u>Gulf of Thailand West Coast</u>										
1. อ.หัวหิน	Hua Hin	31.5 23.6	32.1 23.3	32.0 22.0	31.8 22.5	31.6 22.5	32.2 21.8	33.0 22.3	32.1 22.6	27.4	26.5
2. จ.ประจวบคีรีขันธ์	Prachuap Khirikhan	30.8 22.9	32.8 20.5	31.6 21.0	31.4 21.3	31.3 21.6	33.0 22.1	31.5 20.6	31.8 21.5	26.7	25.9
3. จ.ชุมพร	Chumphon	31.1 22.5	31.7 23.0	31.9 21.2	32.2 22.1	32.6 20.7	34.5 21.6	32.4 21.2	32.3 21.6	27.0	26.1
4. จ.สุราษฎร์ธานี	Bandon	32.5 19.2	33.1 19.5	31.5 19.6	32.3 21.7	33.6 21.6	33.5 21.5	33.5 20.5	32.9 20.5	26.7	26.9
5. จ.นครศรีธรรมราช	Nakhon Si Thammarat	31.5 21.2	32.8 22.2	32.2 21.0	31.4 22.0	33.3 21.9	33.4 22.0	33.3 22.0	32.6 21.8	27.2	26.5
6. จ.สงขลา	Songkhla	31.2 23.6	31.6 24.5	31.0 23.6	32.0 25.0	31.5 23.5	31.3 24.0	31.8 23.4	31.6 23.9	27.8	27.3
7. จ.ปัตตานี	Pattani	31.4 ..	31.1 22.5	31.5 22.0	31.8 24.0	31.5 22.3	32.0 23.8	32.9 23.0	31.7 22.9	27.3	..
8. จ.นราธิวาส	Narathiwat	33.0 ..	.. 23.2	30.5 ..	30.8 23.0	30.2 22.8	.. 23.2	31.6 ..	31.1 23.1	27.1	26.9
<u>ภาคใต้ฝั่งตะวันตก</u>	<u>Southern Thailand West Coast</u>										
1. จ.ระนอง	Ranong	33.8 21.4	34.0 21.2	33.6 21.2	34.4 21.5	34.0 21.0	33.0 22.3	32.6 21.0	33.6 21.4	27.5	26.5
2. จ.ภูเก็ต	Phuket	33.0 22.0	32.4 23.5	32.9 24.1	33.1 23.1	32.1 23.5	31.6 22.0	32.5 23.9	32.5 23.2	27.9	27.1
3. จ.ตรัง	Trang	33.9 20.0	34.3 21.3	34.0 20.2	33.7 24.2	35.8 22.8	35.0 22.8	34.5 21.6	34.5 21.6	28.2	28.0

แก้ไขเพิ่มเติมรายงานอากาศประจำสัปดาห์ฉบับที่ ๗/๒๕๐๙ เนื่องจากได้รับรายงานภายหลัง

Correction in weekly weather report No. 7/1966 for late report rainfall data

สถานีฝน	Station	วันที่และจำนวนน้ำฝนเป็นมิลลิเมตร Date and amount of rainfall in m.m. กุมภาพันธ์ February							ฝนรวม ม.ม. Total m.m.	ฝนรวมตั้งแต่ 1 ม.ค. Accumulative rain-fall Since Jan.1	
		7	8	9	10	11	12	13		ฝนจริง Actual	สูง(+)ต่ำ(-) กว่าปกติ Above(+) Below(-) Normal
ภาคเหนือ	Northern Part										
อ.ดอยสะเก็ด	Doi Saket							2.7	8.7		
ภาคตะวันออกเฉียงเหนือ	Northeastern Part										
อ.ขอนบุรี	Khonburi							6.2	6.2		
ภาคกลาง	Central Part										
อ.วัดสิงห์	Wat Sing							42.3	42.3		
อ.อินทรบุรี	Inburi							14.2	14.2		
อ.บางระจัน	Bangrachan							7.4	7.4		
อ.บ้านหมี่	Ban Mi							3.0	3.0		
อ.เดิมบางนางบวช	Doembang Nangbuat							39.0	39.0		
จ.จ.สระบุรี	Saraburi							14.2	14.2	32.3	+ 21.2
อ.หนองแค	Nong Khae							15.1	15.1		
จ.จ.อยุธยา	Ayutthaya							1.0	1.0	3.7	- 22.3
อ.ท่าเรือ	Tha Rua							4.6	4.6		
อ.มินบุรี	Minburi							2.5	2.5		
อ.บ้านโป่ง	Ban Pong							2.4	2.4		
จ.จ.สมุทรปราการ	Samut Prakan							15.5	15.5	52.4	+ 13.7
อ.พระประแดง	Phrapradaeng							38.7	38.7		
อ่าวไทย ฝั่งตะวันออก	Gulf of Thailand East Coast										
อ.ศรีราชา	Si Racha							4.0	4.0		
อ.บ้านเพ	Ban Phe							8.6	8.6		

แก้ไขเพิ่มเติมรายงานอากาศประจำสัปดาห์ฉบับที่ ๖/๒๕๐๙ เนื่องจากได้รับรายงานภายหลัง

Correction in weekly weather report No. 6/1968 for late report rainfall data

สถานีฝน	Station	วันที่และจำนวนน้ำฝนเป็นมิลลิเมตร Date and amount of rainfall in m.m. มกราคม January				กุมภาพันธ์ February			ฝนรวม มม. Total m.m.	ฝนรวมตั้งแต่ 1 ม.ค. Accumulative rainfall Since Jan.1	
		31	1	2	3	4	5	6		ฝนจริง Actual	สูง(+)ต่ำ(-) กว่าปกติ Above(+) Below(-) Normal
ภาคกลาง	Central Part										
51. อ.สระแก้ว	Sa Kaeo								0.0		
52. อ.วัฒนานคร	Watthana Nakhon			19.4			9.0		28.4		
53. อ.อรัญญประเทศ	Aranyaprathet*			0.5			1.4		1.9		
54. จ.ปทุมธานี	Pathum Thani			13.8					13.8		

พิมพ์ที่ ร.พ. กรมอุตุนิยมวิทยา สำนักนายกรัฐมนตรี
บางกะปิ พระนคร
นาวาโท ธำรง กิติสิน ผู้พิมพ์ผู้โฆษณา 2509

กรมอุตุนิยมวิทยา สำนักนายกรัฐมนตรี

รายงานอากาศประจำสัปดาห์ ระหว่างวันที่ ๒๑ ถึง ๒๗ กุมภาพันธ์ ๒๕๐๙

และ

การคาดหมายลักษณะอากาศ ระหว่างวันที่ ๒๘ กุมภาพันธ์ ถึง ๖ มีนาคม ๒๕๐๙

ฉบับที่ ๙ / ๒๕๐๙

พลเรือโท สนิท เวสารัชชนันท์

อธิบดีกรมอุตุนิยมวิทยา

METEOROLOGICAL DEPARTMENT

OFFICE OF THE PRIME MINISTER

BANGKOK THAILAND

WEEKLY WEATHER REPORT

DURING THE PERIOD FEBRUARY 21 — 27, 1966

AND

WEATHER OUTLOOK

DURING FEBRUARY 28 — MARCH 6, 1966

No. 9 / 1966

Sanit Vesa — rajananda

Vice Admiral, Director General

การคาดหมายลักษณะอากาศใน ๗ วันข้างหน้า
ตั้งแต่วันที่ ๒๘ กุมภาพันธ์ - ๖ มีนาคม ๒๕๐๙

ลักษณะทั่วไป

อมรสุมตะวันออกเฉียงเหนือมีกำลังอ่อนลง ลมตะวันออกเฉียงใต้จากทะเลจีนใต้เริ่มพัดเข้าสู่ประเทศไทย

ภาคเหนือ ภาคตะวันออกเฉียงเหนือ	ตลอดสัปดาห์อากาศโปร่ง กับมีหมอกตั้วไปในตอนเช้า
ภาคกลาง ด้าวไทย ฝั่งตะวันออก	ตลอดสัปดาห์จะมีเมฆคลุ้มเป็นบางส่วน กับมีฝนเล็กน้อยเป็นบางแห่ง
ด้าวไทย ฝั่งตะวันตก	ตลอดสัปดาห์มีฝนหรือฝนฟ้าคะนองเป็นบางแห่ง โดยเฉพาะทางตอนใต้ของภาค
ภาคใต้ ฝั่งตะวันตก	ตลอดสัปดาห์มีฝนเล็กน้อยเป็นบางแห่ง
กรุงเทพ และ ธนบุรี	ตลอดสัปดาห์มีเมฆคลุ้มบางส่วน กับอาจมีฝนเล็กน้อย

กรมอุตุนิยมวิทยา
๒๘ / ๒ /๒๕๐๙

Weather Outlook for the next seven days
From February 28, - March 6, 1966

General Situation

The northeast monsoon is weakening and the southeast winds from the South China Sea start to prevail over Thailand.

Northern Part: Northeastern Part:	Throughout the week, fair with morning fog in general.
Central Part: Gulf of Thailand, East Coast:	Throughout the week, partly cloudy with isolated light showers.
Gulf of Thailand, West Coast:	Throughout the week, isolated showers or thundershowers particularly in the southern portion.
Southern Thailand, West Coast:	Throughout the week, isolated light showers.
Bangkok and Thonburi:	Throughout the week, partly cloudy with possible light showers.

Meteorological Department
28/ 2 / 1966

สรุปลักษณะอากาศทั่วไปในรอบสัปดาห์
ตั้งแต่วันที่ ๒๑ - ๒๗ กุมภาพันธ์ ๒๕๐๙

๑. บริเวณความกดอากาศสูงในประเทศจีนได้หวีกำลังแรงขึ้นและได้แผ่บริเวณปกคลุมลงมาถึงประเทศไทยในระยะตอนกลางสัปดาห์ แต่ในตอนปลายสัปดาห์ลมฝ่ายใต้ได้พัดเข้าแทนที่อีก

๒. ในระยะตอนต้นและตอนกลางสัปดาห์มีฝนเล็กน้อยถึงปานกลาง กับมีฝนฟ้าคะนองเป็นแห่ง ๆ ในภาคตะวันออกเฉียงเหนือ ภาคกลาง ภาคตะวันออก และบริเวณฝั่งตะวันออกของอ่าวไทย ส่วนในภาคเหนือมีฝนเป็นบางแห่งตลอดสัปดาห์ ปรากฏว่ามีฝนเล็กน้อยถึงปานกลางเกือบทั่วไปในภาคใต้ โดยมีฝนหนักเป็นบางแห่ง

๓. ในระหว่างสัปดาห์ อุณหภูมิสูงสุดในภาคต่าง ๆ ของประเทศไทย ปรากฏดังนี้ :-

ภาคเหนือ	๓๘.๘ ซ.	ที่ จ.ตาก	เมื่อวันที่ ๒๓ ก.พ.
ภาคตะวันออกเฉียงเหนือ	๓๗.๐ ซ.	ที่ จ.ร้อยเอ็ด	" ๒๒ "
ภาคกลาง	๓๗.๖ ซ.	ที่ จ.นครสวรรค์ และกาญจนบุรี	" ๒๓ "
อ่าวไทย ฝั่งตะวันออก	๓๕.๓ ซ.	ที่ อ.สัตหีบ	" ๒๓ "
อ่าวไทย ฝั่งตะวันตก	๓๓.๗ ซ.	ที่ จ.สุราษฎร์ธานี	" ๒๗ "
ภาคใต้ ฝั่งตะวันตก	๓๕.๔ ซ.	ที่ จ.ระนอง	" ๒๔ "

กรมอุตุนิยมวิทยา

๒๘ / ๒ /๒๕๐๙

General Situation

Period February 21 - 27, 1966

1. The anticyclone in China has intensified and extended to Thailand in the middle period of the week then the southerly winds replaced again in the latter period.

2. Scattered light to moderate rainshowers and thundershowers occurred in the Northeastern part, Central part, Eastern part and the East Coast of the Gulf of Thailand in the first and middle period of the week while isolated in the Northern part. During the week, almost widespread light to moderate rains with local heavy falls occurred in the Southern part.

3. During the week, the highest temperatures in the various parts of Thailand were as follows:-

Northern Part	38.8 C.	at Tak	on Feb.23.
Northeastern Part	37.0 C.	at Roi Et	" " 22.
Central Part	37.6 C.	at Nakhon Sawan, Kanchanaburi	" "
Gulf of Thailand, East Coast	35.3 C.	at Sattahip	" " 23.
Gulf of Thailand, West Coast	33.7 C.	at Bandon	" " 27.
Southern Thailand, West Coast	35.4 C.	at Ranong	" " 24.

Meteorological Department
28 / 2 / 1966

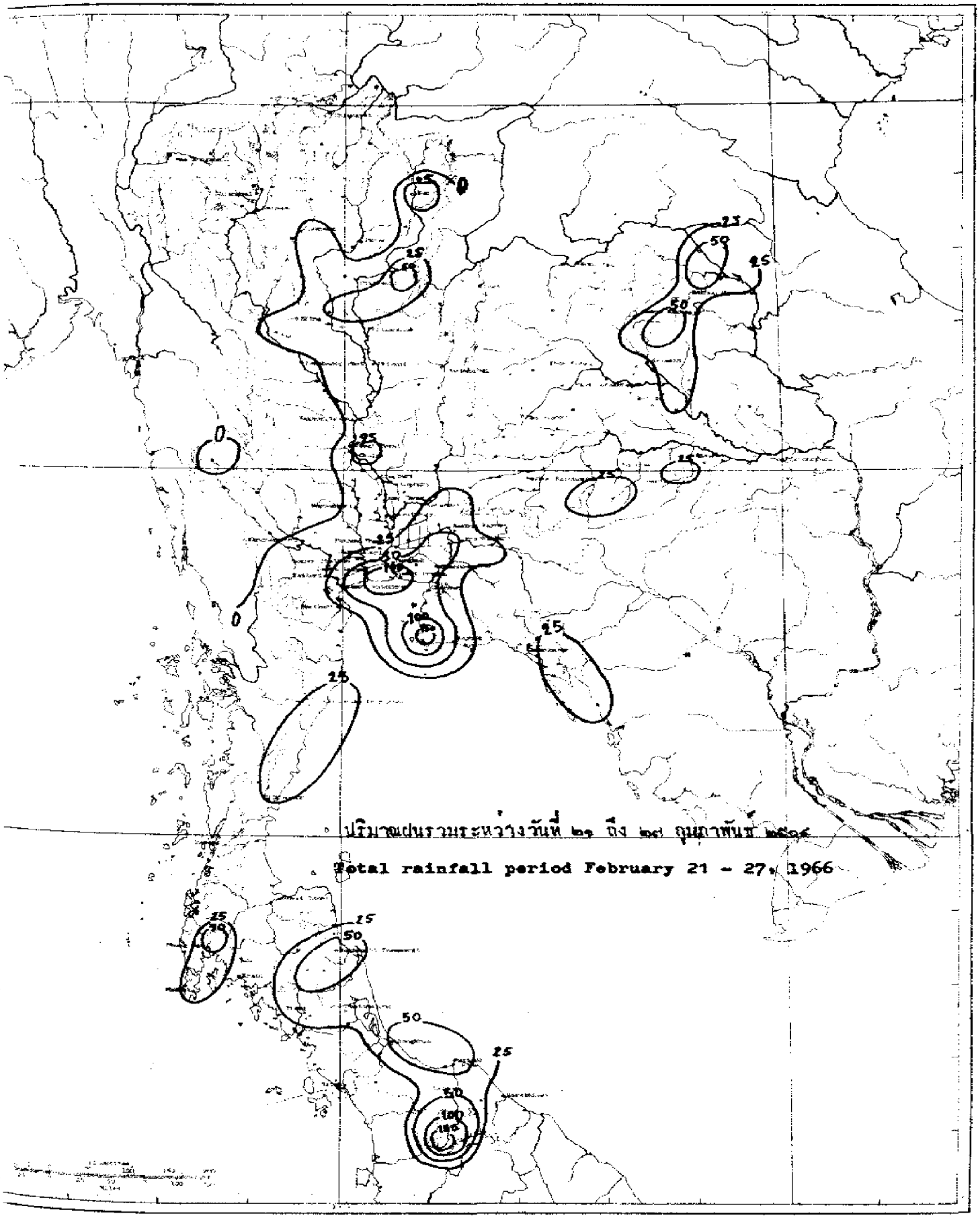
ปริมาณฝนราวระหว่างวันที่ ๒๑ ถึง ๒๗ กุมภาพันธ์ ๒๕๐๙
Total rainfall period February 21 - 27, 1966

สถานีฝน	Station	วันที่และจำนวนน้ำฝนเป็นมิลลิเมตร Date and amount of rainfall in m.m. กุมภาพันธ์ February							ฝนรวม มม. Total m.m.	ฝนรวมตั้งแต่ 1 มม. Accumulative rain-fall Since Jan.1	
		21	22	23	24	25	26	27		ฝนจริง Actual	สูง(+)ต่ำ(-) กว่าปกติ Above(+) Below(-) Normal
ภาคเหนือ	Northern Part										
1.จ.เชียงราย	Chiangrai*								0.0	8.6	- 7.7
2.อ.แม่สาย	Mae Sai	..	..	..	..	..	..	..	..		
3.อ.เชียงแสน	Chiangsaen								0.0		
4.อ.เชียงของ	Chiangkhong								0.0		
5.อ.แม่จัน	Mae Chan								0.0		
6.อ.แม่สรวย	Mae Sruai								0.0		
7.อ.เทิง	Thoeng								0.0		
8.อ.เชียงคำ	Chiangkham								0.0		
9.อ.พาน	Phan								0.0		
10.อ.เวียงป่าเป้า	Wing Pa Pao								0.0		
11.อ.พะเยา	Phayao								0.0		
12.จ.แม่ฮ่องสอน	Mae Hongson*								0.0	0.0	- 20.0
13.อ.ปาย	Pai								0.0		
14.อ.ขุนยวม	Khun Yaum								0.0		
15.อ.แม่สะเรียง	Mae Sariang*								0.0	2.7	- 15.1
16.จ.เชียงใหม่	Chiangmai*								0.0	3.9	- 17.4
17.อ.ฝาง	Fang								0.0		
18.อ.เชียงดาว	Chiangdao	..	..	..	..	..	..	..	..		
19.อ.แม่แตง	Mae Taeng								0.0		
20.อ.แม่ริม	Mae Rim								0.0		
21.อ.สันทราย	San Sai								0.0		
22.อ.ดอยสะเก็ด	Doi Saket								0.0		
23.อ.สันกำแพง	San Kamphaeng								0.0		
24.อ.ฮางดง	Hang Dong								0.0		
25.อ.สารภี	Saraphi								0.0		
26.อ.สันป่าตอง	San Pa Tong								0.0		
27.อ.จอมทอง	Chom Thong								0.0		
28.อ.ฮอด	Hot								0.0		
29.จ.ลำพูน	Lamphun								0.0	28.1	..
30.อ.ป่าซาง	Pasang								0.0		
31.จ.ลำปาง	Lampang*						0.2		0.2	12.8	- 8.0
32.อ.งาว	Ngao								0.0		
33.อ.แจ้ห่ม	Chae Hom								0.0		
34.อ.เกาะคา	Ko Kha								0.0		
35.อ.สบปราบ	Sop Prap								0.0		
36.อ.เถิน	Thoen								0.0		
37.จ.แพร่	Phrae Airport*			T					T	15.1	- 12.6
38.อ.สูงเม่น	Sung Men								0.0		
39.จ.น่าน	Nan*			28.2		0.6			28.8	41.0	+ 7.3

สถานีฝน	Station	วันที่และจำนวนน้ำฝนเป็นมิลลิเมตร Date and amount of rainfall in m.m. กุมภาพันธ์ February							ฝนรวม มม. Total m.m.	ฝนรวมตั้งแต่ 1 ม.ค. Accumulative rain-fall Since Jan. I	
		21	22	23	24	25	26	27		ฝนจริง Actual	สูง(+)ต่ำ(-) กว่าปกติ Above(+) Below(-) Normal
.อ.ทุ่งช้าง	Thung Chang								0.0		
.อ.ปัว	Pua								0.0		
.อ.นาน้อย	Na Noi								0.0		
.จ.อุตรดิตถ์	Uttaradit*			12.0					12.0	19.3	- 14.8
.อ.ลับแล	Lap Lae			20.0					20.0		
.อ.น้ำปาด	Nam Pat			50.0					50.0		
.จ.ตาก	Tak	..	..	..	..	..	..	..	..		
.เขื่อนภูมิพล	Bhumibol Dam*	..	..	..	..	..	..	..	..		
.อ.บ้านตาก	Ban Tak				2.9				2.9		
.สนามบินตาก	Tak Airport*			4.3					4.3	8.3	- 3.9
.อ.แม่สอด	Mae Sot*								0.0	17.6	+ 3.2
.จ.สุโขทัย	Sukhothai			16.4					16.4	54.2	+ 31.9
.อ.สวรรคโลก	Sawankhalok			28.4					28.4		
3.อ.กงไกรลาศ	Kongkrailat	..	..	..	..	..	..	..	..		
4.อ.ศรีสำโรง	Si Samrong	..	..	..	..	..	..	..	..		
5.จ.พิษณุโลก	Phitsanulok*			4.7					4.7	20.8	- 16.2
6.อ.พรหมพิราม	Phrom Phiram								0.0		
7.อ.วังทอง	Wang Thong			11.5					11.5		
8.อ.บางกระทุ่ม	Bang Kratum			1.1					1.1		
9.จ.กำแพงเพชร	Kamphaeng Phet								0.0	0.0	- 24.9
0.อ.คลองขลุง	Khlong Khlung								0.0		
1.อ.ขาณุวรลักษบุรี	Khanu Woralakburi			7.9					7.9		
2.จ.พิจิตร	Phichit								0.0	13.0	- 19.6
3.อ.ตะพานหิน	Taphanhin								0.0		
4.อ.บางมูลนาค	Bang Munnak								0.0		
5.จ.เพชรบูรณ์	Phetchabun*								0.0	9.4	- 38.1
6.อ.หล่มเก่า	Lom Kao	13.3		2.3					15.6		
7.อ.หล่มสัก	Lom Sak	..	..	..	..	..	..	..	..		
8.อ.ชนแดน	Chon Daen				1.5				1.5		
9.อ.วิเชียรบุรี	Wichianburi								0.0		
ภาคตะวันออกเฉียงเหนือ	Northeastern Part										
1.จ.เลย	Loei*		1.5	8.8	T				10.3	10.5	- 21.2
2.อ.เชียงคาน	Chiangkhan			2.6					2.6		
3.อ.ท่าลี่	Tha Li								0.0		
4.อ.ด่านซ้าย	Dan Sai								0.0		
5.อ.วังสะพุง	Wang Saphung		2.1	20.7					22.8		
6.จ.หนองคาย	Nong Khai*			2.3	T				2.3	13.1	- 31.4
7.อ.บึงกาฬ	Bung Kan			2.0					2.0		
8.อ.โพนพิสัย	Phon Phisai		10.3						10.3		
9.อ.ท่าบ่อ	Tha Bo		1.1	5.8					6.9		

สถานีฝน	Station	วันที่และจำนวนน้ำฝนเป็นมิลลิเมตร Date and amount of rainfall in m.m. กุมภาพันธ์ February							ฝนรวม มม. Total m.m.	ฝนรวมตั้งแต่ 1 ม.ค. Accumulative rainfall Since Jan.1	
		21	22	23	24	25	26	27		ฝนจริง Actual	สูง(+)ต่ำ(-)กว่าปกติ Above(+) Below(-) Normal
10.จ.อุดรธานี	Udon Thani*	2.4		1.8	4.4				8.6	8.6	- 7.4
11.อ.บ้านผือ	Ban Phu		1.2	2.5					3.7		
12.อ.เพ็ญ	Phen		20.5						20.5		
13.อ.หนองหาน	Nong Han	..	..	..	..	..	..	..	..		
14.อ.หนองบัวลำภู	Nong Bua Lamphu	5.5			13.7				19.2		
15.จ.สกลนคร	Sakon Nakhon*	T	1.0	3.8	2.4				7.2	66.1	+ 46.2
16.อ.วานรนิวาส	Wanon Niwat								0.0		
17.อ.ส่วางแดนดิน	Sawang Daen Din								0.0		
18.อ.พรรณานิคม	Phanna Nikhom		4.4	16.3	21.6				42.3		
19.จ.นครพนม	Nakhon Phanom*	9.1	2.0	5.0	1.6				17.7	49.4	+ 8.8
20.อ.บ้านแพง	Ban Phaeng	42.5	20.8	21.9					85.2		
21.อ.ท่าอุเทน	Tha Uten	24.2		12.0	0.6				36.8		
22.อ.นาแก	Na Kae	14.4							14.4		
23.อ.ธาตุพนม	That Phanom				2.8				2.8		
24.อ.มุกดาหาร	Mukdahan*	T	27.0	0.7	2.7				30.4	61.4	+ 35.5
25.จ.ชัยภูมิ	Chaiyaphum*			T					T	3.4	- 9.3
26.อ.ภูเขียว	Phu Khieo	T	6.7						6.7		
27.อ.เกษตรสมบูรณ์	Kaset Sombun		6.8						6.8		
28.อ.คอนสวรรค์	Khon Sawan		4.7						4.7		
29.อ.จตุรัส	Chaturat			T	3.4				3.4		
30.อ.บำเหน็จณรงค์	Bamnet Narong			10.0					10.0		
31.จ.ขอนแก่น	Khon Kaen*	2.7	1.0	1.5	0.3				5.5	76.5	+ 41.7
32.อ.น้ำพอง	Nam Phong								0.0		
33.อ.ภูเวียง	Phu Wiang								0.0		
34.อ.ชุมแพ	Chum Phae								0.0		
35.อ.มัญจาคีรี	Mancha Khiri			T					T		
36.อ.ชนบท	Chonnabot			1.2					1.2		
37.อ.บ้านไผ่	Ban Phai								0.0		
38.อ.พล	Phon								0.0		
39.จ.มหาสารคาม	Maha Sarakham				T				T	19.5	+ 4.5
40.อ.โกสุมพิสัย	Kosum Phisai		3.8						3.8		
41.อ.บรบือ	Borabu								0.0		
42.อ.พยัคฆภูมิพิสัย	Phayakphum Phisai		0.1						0.1		
43.จ.กาฬสินธุ์	Kalasin								0.0	9.8	- 37.6
44.อ.สหัสขันธ์	Sahatkhan			52.4					52.4		
45.อ.ยางตลาด	Yang Talat		23.4						23.4		
46.อ.กันทรวิชัย	Kanthara Wichai			0.7					0.7		
47.อ.กมลาไสย	Kamalasai		27.3	0.3	0.4				28.0		
48.จ.ร้อยเอ็ด	Roi Et*		13.7		1.7				15.4	55.1	+ 34.4
49.อ.โพนทอง	Phon Thong		9.8						9.8		

สถานีฝน	Station	วันที่และจำนวนน้ำฝนเป็นมิลลิเมตร Date and amount of rainfall in m.m. กุมภาพันธ์ February							ฝนรวม ม.ม. Total m.m.	ฝนรวมตั้งแต่ 1 ม.ค. Accumulative rain-fall Since Jan. 1	
		21	22	23	24	25	26	27		ฝนจริง Actual	สูง(+)ต่ำ(-) กว่าปกติ Above(+) Below(-) Normal
1.อ.อวัชบุรี	Thawatburi		29.0						29.0		
1.อ.อาจสามารถ	At Samat		1.1		2.5				3.6		
2.อ.เสลภูมิ	Selaphum		3.1		1.1				4.2		
3.อ.จตุรพักตรพิมาน	Chaturaphak Phiman								0.0		
4.อ.เกษตรวิสัย	Kaset Wisai								0.0		
5.อ.พนมไพร	Phanom Phrai	..	..	..	..	..	..	..	..		
6.อ.สุวรรณภูมิ	Suwannaphum								0.0		
7.จ.นครราชสีมา	Nakhon Ratchasima*	0.3	T						0.3	56.6	+ 6.4
8.อ.บัวใหญ่	Bua Yai	2.3							2.3		
9.อ.คง	Khong								0.0		
10.อ.ด่านขุนทด	Dan Khunthot								0.0		
11.อ.โนนไทย	Non Thai								0.0		
12.อ.โนนสูง	Non Sung								0.0		
13.อ.พิมาย	Phimai								0.0		
14.อ.ปากช่อง	Pak Chong	..	..	..	..	..	..	..	..		
15.อ.สีคิ้ว	Si Khiu								0.0		
16.อ.สูงเนิน	Sung Noen		3.8						3.8		
17.อ.จักราช	Chakkarat								0.0		
18.อ.ปักธงชัย	Pak Thong Chai								0.0		
19.อ.โชคชัย	Chok Chai								0.0		
20.อ.ครบุรี	Khonburi	4.9		11.6					16.5		
21.จ.บุรีรัมย์	Burirum								0.0	0.0	- 26.3
22.อ.พุทไธสง	Phutthai Song								0.0		
23.อ.สตึก	Satuk								0.0		
24.อ.ลำปลายมาศ	Lam Plai Mat								0.0		
25.อ.นางรอง	Nang Rong		1.9	25.3					27.2		
26.อ.ประโคนชัย	Prakhon Chai			41.9					41.9		
27.จ.สุรินทร์	Surin*			1.2					1.2	5.1	- 4.1
28.อ.ท่าตูม	Tha Tum		2.8						2.8		
29.อ.รัตนบุรี	Rattanaburi		1.3						1.3		
30.อ.ศีขรภูมิ	Si Khoraphum			25.5					25.5		
31.อ.ปราสาท	Prasat			6.3					6.3		
32.อ.สังขะ	Sangkha				10.1				10.1		
33.จ.ศรีสะเกษ	Sisaket								0.0	0.0	- 4.9
34.อ.ราษีไศล	Rasisalai		0.5	15.7					16.2		
35.อ.อุทุมพรพิสัย	Uthumphon Phisai	7.2							7.2		
36.อ.กันทรารมย์	Kanthararom								0.0		
37.อ.ขุขันธ์	Khukhan								0.0		
38.อ.กันทราลักษณ์	Kantharalak	..	..	..	..	..	..	..	..		
39.จ.อุบลราชธานี	Ubon Ratchathani*								0.0	T	- 9.5

สถานีฝน	Station	วันที่และจำนวนน้ำฝนเป็นมิลลิเมตร Date and amount of rainfall in m.m. กุมภาพันธ์ February							ฝนรวม m.m. Total m.m.	ฝนรวมตั้งแต่ 1 ม.ค. Accumulative rainfall Since Jan.1	
		21	22	23	24	25	26	27		ฝนจริง Actual	สูง+(+) ต่ำ- (-) กว่าปกติ Above(+) Below(-) Normal
90. อ.ชานุมาน	Chanuman								0.0		
91. อ.เขมราฐ	Khemmarat								0.0		
92. อ.อำนาจเจริญ	Amnat Charoen				5.6				5.6		
93. อ.ยะโสธร	Yasothon		1.2	T					1.2		
94. อ.ค้ำเขื่อนแก้ว	Kham Khuan Kaeo								0.0		
95. อ.ตระการพืชผล	Trakan Phut Phon								0.0		
96. อ.มหาชนะชัย	Maha Chana Chai								0.0		
97. อ.เขื่องใน	Khuang Nai								0.0		
98. อ.โขงเจียม	Khong Chiam			1.5					1.5		
99. อ.พิบูลมังสาหาร	Phibun Mangsahan								0.0		
100. อ.เดชอุดม	Det Udom								0.0		
ภาคกลาง	Central Part										
1. จ.นครสวรรค์	Nakhon Sawan*			6.0					6.0	73.8	+ 36.8
2. อ.บรรพตพิสัย	Banphot Phisai				2.0				2.0		
3. อ.ลาดยาว	Lat Yao								0.0		
4. อ.ชุมแสง	Chumsaeng			T	T				T		
5. อ.พยุหคีรี	Phayuha Khiri								0.0		
6. จ.อุทัยธานี	Uthai Thani								0.0	147.0	+120.1
7. อ.หนองฉาง	Nong Chang								0.0		
8. อ.ทับทัน	Thab Than								0.0		
9. อ.หนองขาหย่าง	Nong Kha Yang								0.0		
10. อ.บ้านไร่	Ban Rai								0.0		
11. จ.ชัยนาท	Chainat			15.4	18.4				33.8	97.0	+ 79.8
12. อ.มโนรมย์	Manorom								0.0		
13. อ.วัดสิงห์	Wat Sing			16.1					16.1		
14. จ.สิงห์บุรี	Singburi								0.0	169.6	+137.3
15. อ.อินทร์บุรี	Inburi			0.4	0.2				0.6		
16. อ.บางระจัน	Bangrachan				1.6				1.6		
17. อ.พรหมบุรี	Phromburi								0.0		
18. จ.ลพบุรี	Lopburi*			T	T				T	138.4	+115.9
19. อ.บ้านหมี่	Ban Mi								0.0		
20. อ.ไชยบาดาล	Chai Badan								0.0		
21. อ.ท่าวุ้ง	Tha Wung								0.0		
22. จ.สุพรรณบุรี	Suphanburi*				2.0				2.0	2.8	- 21.3
23. อ.เดิมบางนางบวช	Doembang Nangbuat								0.0		
24. อ.สามชุก	Sam Chuk			12.0					12.0		
25. อ.ศรีประจันต์	Si Prachan			8.0	2.0				10.0		
26. อ.บางปลาม้า	Bang Pla Ma								0.0		
27. อ.สองพี่น้อง	Song Phi Nong								0.0		
28. จ.อ่างทอง	Ang Thong		18.5	1.8					20.3	66.3	+ 24.3

สถานีฝน	Station	วันที่และจำนวนน้ำฝนเป็นมิลลิเมตร Date and amount of rainfall in m.m. กุมภาพันธ์ February							ฝนรวม มม. Total m.m.	ฝนรวมตั้งแต่ 1 ม.ค. Accumulative rain-fall Since Jan.1	
		21	22	23	24	25	26	27		ฝนจริง Actual	สูง(+)ต่ำ(-) กว่าปกติ Above(+) Below(-) Normal
.อ.โพธิ์ทอง	Pho Thong								0.0		
.อ.ไชโย	Chaiyo								0.0		
.อ.วิเศษไชยชาญ	Wiset Chaichan				32.6				32.6		
.อ.ป่าโมก	Pa Mok		15.4	19.1					34.5		
.จ.สระบุรี	Saraburi			27.8					27.8	60.1	+ 31.1
.อ.บ้านหมอ	Ban Mo	..	..	..	..	..	..	..	..		
.อ.แก่งคอย	Kaeng Khoi	..	..	..	..	..	..	..	..		
.อ.หนองแค	Nong Khae	13.4		26.5					39.9		
.จ.พระนครศรีอยุธยา	Ayutthaya								0.0	3.7	- 42.1
.อ.ท่าเรือ	Tha Rua			2.5					2.5		
.อ.ผักไห่	Phak Hai								0.0		
.อ.บางบาล	Bang Ban		5.4	1.3					6.7		
.อ.บางไทร	Bang Sai	..	..	..	..	..	..	..	..		
.อ.เสนา	Sena								0.0		
.อ.บางปะอิน	Bang Pa-in								0.0		
.จ.นครนายก	Nakhon Nayok								0.0	0.3	- 64.3
.อ.บ้านนา	Ban Na			11.1	1.2				12.3		
.อ.ปากพลี	Pak Phli								0.0		
.จ.ปราจีนบุรี	Prachinburi*	0.8							0.8	13.4	- 34.2
.อ.บ้านสร้าง	Ban Sang	T	50.4	5.8					56.2		
.อ.ศรีมหาโพธิ์	Si Maha Pho								0.0		
.อ.กบินทร์บุรี	Kabinburi		2.4	46.2					48.6		
.อ.สระแก้ว	Sa Kaeo			10.4					10.4		
.อ.วัฒนานคร	Watthana Nakhon			7.8		0.6			8.4		
.อ.อรัญประเทศ	Aranyaprathet*			7.8					7.8	26.2	- 7.2
.จ.ปทุมธานี	Pathum Thani			2.0	0.5	1.4			3.9	21.1	- 7.9
.อ.ธัญญบุรี	Thanyaburi				30.5				30.5		
.จ.นนทบุรี	Nonthaburi								0.0	0.0	- 28.7
.อ.บางบัวทอง	Bang Bua Thong					24.9			24.9		
.จ.กาญจนบุรี	Kanchanaburi*				1.8				1.8	3.3	- 36.9
.อ.สังขละบุรี	Sang Khlaburi			20.3					20.3		
.อ.ทองผาภูมิ	Thong Pha Phum	..	..	..	..	..	..	..	..		
.อ.ไทรโยค	Sai Yok	..	..	..	..	..	..	..	..		
.กิ่ง อ.ศรีสวัสดิ์	Si Sawat	..	..	..	..	..	..	..	..		
.อ.บ่อพลอย	Bo Phloi	..	..	..	..	..	..	..	..		
.อ.พนมทวน	Phanom Thuan	..	..	..	..	..	..	..	..		
.อ.ท่าม่วง	Tha Muang				1.3				1.3		
.จ.นครปฐม	Nakhon Pathom	..	..	..	..	..	..	..	..	..	..
.อ.นครชัยศรี	Nakhon Chai Si								0.0		
.จ.ธนบุรี (บางกอกน้อย)	Thonburi			0.7	2.1				2.8	2.8	- 2.5

สถานีฝน	Station	วันที่และจำนวนน้ำฝนเป็นมิลลิเมตร Date and amount of rainfall in m.m. กุมภาพันธ์ February							ฝนรวม ม.ม. Total m.m.	ฝนรวมตั้งแต่ 1 ม.ค. Accumulative rainfall Since Jan.	
		21	22	23	24	25	26	27		ฝนจริง Actual	สูง(+)ต่ำ(-) กว่าปกติ Above(+) Below(-) Normal
69. อ.บางขุนเทียน	Bang Khun Thian				15.3				15.3		
70. กรมอุตุนิยมวิทยา	Bangkok*		2.8	31.5	0.9	T			35.2	35.2	- 13.8
71. สนามบินดอนเมือง	Don Muang*		7.0	7.6	9.2			0.8	24.6	33.5	+ 4.1
72. อ.บางเขน	Bang Khen		3.4	7.9	0.8				12.1		
73. อ.มีนบุรี	Minburi			6.8	12.4				19.2		
74. อ.ลาดกระบัง	Lat Krabang				3.1				3.1		
75. อุตุฯบางนา	Bang Na*		6.6	0.3	28.6	0.2			35.7		
76. จ.จะเชิงเทรา	Chachoengsao								0.0	4.4	- 35.8
77. อ.บ้านโพธิ์	Ban Pho								0.0		
78. จ.ราชบุรี	Ratburi				T				T	3.7	- 27.4
79. อ.บ้านโป่ง	Ban Pong								0.0		
80. อ.โพธาราม	Photharam								0.0		
81. อ.ดำเนินสดวก	Damnoen Saduak								0.0		
82. อ.ปากท่อ	Pak Tho								0.0		
83. จ.สมุทรสงคราม	Samut Songkhram				1.4	46.5			47.9	47.9	+ 30.2
84. อ.บางคนที	Bang Khonthi								0.0		
85. อ.อัมพวา	Amphawa				27.5	4.7			32.2		
86. จ.สมุทรสาคร	Samut Sakhon			59.4	1.5	53.1			114.0	128.3	+ 93.2
87. จ.สมุทรปราการ	Samut Prakan		22.0	1.0	95.3				118.3	170.7	+115.1
88. อ.พระประแดง	Phrapradaeng			45.1	5.7				50.8		
89. ป้อมพระจุลฯ	Pom Phrachun*	3.2	18.7			18.2	15.1		55.2		
90. บางปู	Bang Pu*	..	..	..	..	..	..	..	..		
91. อ.บางพลี	Bang Phli				23.0				23.0		
<u>อ่าวไทยฝั่งตะวันออก</u>	<u>Gulf of Thailand East Coast</u>										
1. จ.ชลบุรี	Chonburi*	0.5	8.5						9.0	14.9	- 30.3
2. อ.พานทอง	Phan Thong								0.0		
3. อ.พนัสนิคม	Phanat Nikhom				1.9				1.9		
4. อ.บ้านบึง	Ban Bung				47.3				47.3		
5. อ.สีชัง	Si Chang*		15.9		T	16.9			32.8		
6. อ.ศรีราชา	Si Racha		5.3			4.6			9.9		
7. อ.สัตหีบ	Sattahip*	49.0	10.7	8.9	15.6	71.3			155.5	193.2	+133.6
8. จ.ระยอง	Rayong			32.5					32.5	89.5	+ 42.4
9. อ.บ้านค่าย	Ban Khai	2.1		3.1					5.2		
10. อ.บ้านเพ	Ban Phe*	10.2							10.2		
11. อ.แกลง	Klaeng			5.6					5.6		
12. จ.จันทบุรี	Chanthaburi*			2.5			T		2.5	23.3	- 54.4
13. อ.โป่งน้ำร้อน	Pong Namron								0.0		
14. อ.ท่าใหม่	Tha Mai			3.4					3.4		
15. อ.มะขาม	Makham	8.0		27.2					35.2		
16. อ.ขลุง	Khlung			29.7					29.7		

สถานีฝน	Station	วันที่และจำนวนน้ำฝนเป็นมิลลิเมตร Date and amount of rainfall in m.m. กุมภาพันธ์ February							ฝนรวม มม. Total m.m.	ฝนรวมตั้งแต่ 1 ม.ค. Accumulative rain-fall Since Jan. 1	
		21	22	23	24	25	26	27		ฝนจริง Actual	สูง(+) ต่ำ(-) กว่าปกติ Above(+) Below(-) Normal
.จ.ตราด	Trat			24.1					24.1	80.7	- 45.8
.อ.เขาสมิง	Khao Saming			17.2	7.8				25.0		
.อ.แหลมงอบ	Laem Ngop	3.0		11.6					14.6		
.อ.คลองใหญ่	Khlong Yai*	14.0		23.4		5.1			42.5	85.0	- 43.2
ฝั่งอ่าวไทยฝั่งตะวันตก	Gulf of Thailand West Coast										
.จ.เพชรบุรี	Phetburi								0.0	0.0	- 28.6
.อ.บ้านแหลม	Ban Laem				4.7				4.7		
.อ.ชะอำ	Cha Am								0.0		
.จ.ประจวบคีรีขันธ์	Prachuap Khirikhan*	8.9	0.2	18.6	0.5	0.9	0.1	T	29.2	52.5	- 25.5
.อ.หัวหิน	Hua Hin*	T	0.7	0.3	0.2	3.3			4.5	17.2	- 17.3
.จ.ชุมพร	Chumphon*	2.7	7.0	0.3	0.1	6.0	1.1		17.2	51.5	+ 35.8
.อ.ท่าแซะ	Tha Sae	2.4	3.6	0.4	25.0		9.9		41.3		
.อ.สวี	Sawi				7.4				7.4		
.อ.หลังสวน	Lang Suan								0.0		
.จ.สุราษฎร์ธานี	Bandon*	13.1	11.1						24.2	81.7	+ 5.6
.อ.ไชยา	Chaiya								0.0		
.อ.พุนพิน	Phun Phin	12.3	0.1						12.4		
.อ.บ้านนาสาร	Ban Nasan	..	..	..	..	..	..	..	..		
.จ.นครศรีธรรมราช	Nakhon Si Thammarat*	42.2				9.6			51.8	234.6	- 91.9
.อ.สิชล	Sichon								0.0		
.อ.ท่าศาลา	Tha Sala								0.0		
.อ.จวาง	Chawang	..	..	..	..	..	..	..	..		
.อ.ทุ่งสง	Thun Song	66.1							66.1		
.อ.ร่อนพิบูลย์	Ron Phibun	..	..	..	..	..	..	..	..		
.อ.ปากพนัง	Pak Phanang								0.0		
.จ.พัทลุง	Phatthalung	17.2	27.8						45.0	172.0	- 84.2
.อ.เขาไชยสน	Khao Chai Son	8.6							8.6		
.จ.สงขลา	Songkhla*	58.2	7.5	T					65.7	477.0	+301.3
.อ.รัตภูมิ	Rattaphum	23.5	8.3						31.8		
.อ.หาดใหญ่	Hat Yai	73.6							73.6		
.อ.สะเดา	Sadao	..	..	..	..	..	..	..	..		
.จ.ปัตตานี	Pattani*	54.0	0.2					4.0	58.2	391.1	+271.4
.อ.หนองจิก	Nong Chik								0.0		
.อ.ยะหริ่ง	Yaring	30.5							30.5		
.อ.ปะนาเระ	Panare	3.8	0.8				4.2		8.8		
.จ.ยะลา	Yala	12.5							12.5	262.3	..
.อ.เบตง	Be Tong	167.8	27.2						195.0		
.จ.นราธิวาส	Narathiwat*	1.5	2.1				2.0		5.6	522.6	+ 67.3
.อ.ยี่งอ	Yi Ngo								0.0		
.อ.ระแงะ	Ra Ngae	5.7							5.7		

สถานีฝน	Station	วันที่และจำนวนน้ำฝนเป็นมิลลิเมตร Date and amount of rainfall in m.m. กุมภาพันธ์ February							ฝนรวม มม. Total m.m.	ฝนรวมตั้งแต่ 1 ม.ค. Accumulative rainfall Since Jan.	
		21	22	23	24	25	26	27		ฝนจริง Actual	สูง(+)ต่ำ(-) กว่าปกติ Above(+) Below(-) Normal
36.อ.ตากใบ	Tak Bai		1.7						1.7		
ภาคใต้ฝั่งตะวันตก	Southern Thailand West Coast										
1.จ.ระนอง	Ranong*	0.4	T			T			0.4	19.0	- 58.2
2.อ.กระบุรี	Kraburi		4.3						4.3		
3.จ.พังงา	Phang Nga		20.3	35.8					56.1	188.0	+ 48.3
4.อ.ตะกั่วป่า	Takua Pa		9.6	2.6	1.2				13.5		
5.อ.ท้ายเหมือง	Thai Muang			17.5					17.5		
6.อ.ตะกั่วทุ่ง	Takua Thung	27.0	19.2						46.2		
7.จ.ภูเก็ต	Phuket*	..	..	..	..	..	..	..	..		
8.สนามบินภูเก็ต	Phuket Airport*	18.3	1.9	12.5					32.7	177.5	+103.1
9.อ.ถลาง	Thalang	..	..	..	..	..	..	..	..		
10.จ.กระบี่	Krabi	11.2	4.2						15.4	..	..
11.อ.คลองท่อม	Khlong Thom	7.4							7.4		
12.จ.ตรัง	Trang								0.0		
13.สนามบินตรัง	Trang Airport*	39.8	0.2						39.8	102.4	+ 32.8
14.อ.สิเกา	Si Kao	5.7							5.7		
15.อ.ย่านตาขาว	Yan Ta Khao	28.7							28.7		
16.อ.ปะเหลียน	Pa Lian								0.0		
17.จ.สตูล	Satun	9.9							9.9	40.7	- 47.9
18.อ.ละงู	La Ngu								0.0		

หมายเหตุ			Remark		
	ช่องว่าง	ไม่มีรายงานฝนตก		Blank	No report
	*	สถานีตรวจอากาศ		*	Synoptic Station
	T	ฝนเล็กน้อยวัดไม่ได้		T	Trace
	..	ไม่มีรายงาน		..	No report

อุณหภูมิสูงสุดและต่ำสุดประจำวันที่ ๒๑ - ๒๗ กุมภาพันธ์ ๒๕๐๙

Daily Max. and Min. Temperature **February 21 - 27, 1966**

สถานี	Station	อุณหภูมิสูงสุดและต่ำสุดเป็นองศา ซ. Max. and Min. Temperature in degree C.							เฉลี่ยสูงสุดต่ำสุด Average Max. Min.	เฉลี่ยในสัปดาห์ Weekly Mean	ค่าปกติประจำเดือน Monthly Normal
		21	22	23	24	25	26	27			
ภาคเหนือ	Northern Part										
1.จ.เชียงราย	Chiangrai	33.0 / 11.7	33.0 / 11.0	33.7 / 12.8	32.7 / 14.1	32.0 / 15.8	33.7 / 17.2	34.6 / 16.7	33.2 / 14.2	23.7	21.7
2.อ.ฝาง	Fang	..	..	..	..	..	..	..	..	..	..

สถานี	Station	อุณหภูมิสูงสุดและต่ำสุดเป็นองศา ซ. Max. and Min. Temperature in degree C.							เฉลี่ยสูงสุด ต่ำสุด Average Max. Min.	เฉลี่ยในสัปดาห์ Weekly Mean	ค่าปกติประจำเดือน Monthly Normal
		21	22	23	24	25	26	27			
จ.แม่ฮ่องสอน	Mae Hongson	34.3 12.8	34.7 11.4	36.3 11.1	35.6 12.3	34.7 16.3	34.8 17.5	34.5 16.7	34.8 13.5	24.4	23.1
จ.เชียงใหม่	Chiangmai	33.5 11.7	34.5 11.3	35.2 15.0	34.1 15.7	33.6 19.1	34.5 16.6	35.2 17.8	34.4 15.3	24.9	23.1
จ.น่าน	Nan	36.6 14.8	35.5 17.2	36.0 19.4	30.7 20.5	33.5 20.5	34.4 20.7	35.3 20.8	34.1 19.0	26.6	23.7
จ.ลำปาง	Lampang	35.6 16.9	36.0 18.2	36.2 20.7	33.2 19.5	34.8 20.9	33.0 20.2	35.7 18.7	34.9 19.2	27.1	23.8
อ.แม่สะเรียง	Mae Sariang	35.0 10.8	35.7 10.5	37.5 12.4	37.5 14.7	35.5 16.0	35.0 17.6	36.0 18.7	36.0 14.1	25.1	23.5
จ.แพร่	Phrae	35.5 17.3	36.1 19.8	36.8 21.6	33.0 23.3	34.5 21.9	34.4 21.6	35.2 20.8	35.1 20.9	28.9	24.5
จ.อุตรดิตถ์	Uttaradit	36.6 19.4	36.4 22.0	38.0 23.2	31.5 22.5	33.4 21.2	34.8 22.2	36.2 22.0	35.3 21.8	28.8	26.4
เขื่อนภูมิพล	Bhumibol Dam	..	..	..	..	..	..	..	..	..	..
จ.ตาก	Tak	37.0 19.8	37.5 21.2	38.8 21.5	32.7 23.2	35.5 20.9	35.5 23.4	37.8 21.5	36.4 21.6	29.0	26.5
จ.พิษณุโลก	Phitsanulok	35.7 23.5	36.4 24.3	37.3 24.8	29.9 22.4	33.4 21.8	35.2 22.5	36.6 22.8	34.8 23.1	29.0	26.7
อ.แม่สอด	Mae Sot	35.9 17.5	36.0 19.9	34.6 19.5	36.4 19.4	36.1 20.0	35.3 ..	35.9 29.5	35.7 19.5	27.6	25.2
จ.เพชรบูรณ์	Phetchabun	..	..	..	..	..	..	..	..	..	..
ภาคตะวันออกเฉียงเหนือ	Northeastern Part										
จ.หนองคาย	Nong Khai	32.5 23.4	35.7 23.2	28.4 22.6	20.2 17.3	30.3 17.6	32.9 19.9	34.4 19.2	30.6 20.5	25.6	..
จ.เลย	Loei	35.4 18.8	36.7 19.9	29.0 20.4	22.2 16.5	30.7 16.6	34.2 16.9	35.2 17.8	31.9 18.1	25.0	21.4
จ.อุดรธานี	Udon Thani	32.7 24.4	34.7 24.3	26.5 23.3	18.4 17.2	29.5 17.4	32.4 19.0	33.3 19.7	28.6 20.8	25.2	25.0
จ.นครพนม	Nakhon Phanom	33.3 24.1	33.7 23.4	33.7 23.0	19.7 25.6	29.7 16.6	30.7 16.8	33.4 16.0	28.9 19.4	24.2	23.8
จ.สกลนคร	Sakon Nakhon	34.5 24.2	34.7 23.3	34.8 23.3	19.2 15.7	26.5 15.5	32.2 16.8	32.9 17.0	28.6 19.4	24.5	23.9
อ.มุกดาหาร	Mukdahan	34.4 23.2	35.2 22.0	26.2 21.7	25.3 15.0	29.0 16.5	32.0 16.2	33.0 18.8	30.6 18.8	24.7	24.6
จ.ขอนแก่น	Khon Kaen	35.4 25.2	36.3 24.6	25.6 22.9	21.9 18.8	30.0 16.0	33.1 19.5	34.1 20.2	30.9 21.0	26.0	25.8
จ.ร้อยเอ็ด	Roi Et	34.7 24.0	37.0 24.4	28.2 24.5	26.5 17.8	30.0 18.0	33.0 19.0	35.0 19.8	32.1 21.0	26.8	25.7
จ.ชัยภูมิ	Chaiyaphum	36.0 24.8	36.7 23.8	32.5 23.7	25.0 20.0	31.7 17.6	34.4 19.6	35.8 20.9	33.2 21.4	27.3	..
จ.อุบลราชธานี	Ubon Ratchathani	36.0 24.4	35.5 24.9	32.5 23.3	29.1 18.0	30.2 19.6	34.7 18.5	35.7 18.9	33.4 21.1	27.3	26.1
จ.สุรินทร์	Surin	36.5 21.5	36.5 21.2	35.2 22.0	31.2 15.8	30.8 16.6	34.6 18.4	37.4 18.8	34.6 19.2	27.4	26.8
จ.นครราชสีมา	Nakhon Ratchasima	34.8 24.1	36.5 22.9	34.1 23.1	27.0 19.8	30.4 19.0	34.5 19.4	36.3 21.7	33.2 21.4	27.3	26.8
ภาคกลาง	Central Part										
จ.นครสวรรค์	Nakhon Sawan	36.1 24.0	36.5 24.0	37.6 24.2	29.1 22.4	33.1 20.4	33.9 21.7	36.5 24.6	34.7 23.0	28.9	27.7
จ.ลพบุรี	Lopburi	34.5 22.0	33.6 23.0	35.5 23.5	29.9 22.7	32.5 22.5	.. 21.5	35.8 23.5	33.8 22.7	28.2	28.8
จ.สุพรรณบุรี	Suphanburi	36.5 23.2	34.9 23.5	36.5 23.3	29.7 23.9	31.3 23.1	33.5 21.7	35.6 23.3	34.0 23.1	28.6	27.8

สถานี	Station	อุณหภูมิสูงสุดและต่ำสุดเป็นองศา ซ. Max. and Min. Temperature in degree C.							เฉลี่ยสูงสุด ต่ำสุด Average Max. Min.	เฉลี่ยในสัปดาห์ Weekly Mean	ค่าปกติประจำเดือน Monthly Norm
		21	22	23	24	25	26	27			
4.จ.ปราจีนบุรี	Prachinburi	34.7 24.0	31.8 24.0	35.1 23.5	32.0 24.0	30.1 23.2	30.0 21.0	35.4 23.7	33.4 23.3	28.4	27.1
5.จ.กาญจนบุรี	Kanchanaburi	36.2 23.4	35.6 22.5	37.6 22.2	31.3 23.5	31.0 23.4	33.8 20.8	36.3 22.8	34.6 22.7	28.7	27.1
6.สนามบินดอนเมือง	Don Muang	33.5 23.5	30.2 24.8	34.0 23.8	30.4 24.0	30.3 24.0	33.4 22.5	33.4 24.0	32.2 23.8	28.0	27.7
7.กรมอุตุนิยมวิทยา	Bangkok	34.3 24.4	28.8 24.7	34.4 24.1	30.2 23.4	29.6 24.1	33.1 22.6	32.4 24.0	32.0 23.9	28.0	27.8
8.อ.อรัญประเทศ	Aranyaprathet	35.6 22.7	36.4 23.7	37.0 23.7	29.4 22.1	30.2 22.8	34.3 21.5	35.4 23.2	34.0 22.7	28.6	28.0
9.อุตุฯบางนา	Bang Na	32.7 23.5	29.5 24.0	33.3 23.5	29.6 24.0	33.0 23.0	32.5 22.4	33.0 23.5	31.8 23.4	27.8	..
อ่าวไทยฝั่งตะวันออก Gulf of Thailand East Coast											
1.ป้อมพระจุลฯ	Pom Phrachun	32.2 24.5	28.9 23.6	32.0 23.1	31.1 23.2	28.4 23.0	30.2 23.0	31.6 22.5	30.6 23.3	27.0	..
2.จ.ชลบุรี	Chonburi	31.0 24.1	30.5 23.8	31.6 24.9	31.1 24.5	31.3 24.5	32.0 22.2	31.5 23.0	31.3 23.9	27.6	27.3
3.อ.สีชัง	Si Chang.	30.3 26.7	29.0 24.6	31.4 24.9	30.2 24.8	30.5 24.5	30.0 23.2	31.0 25.1	30.3 24.8	27.6	..
4.อ.สัตหีบ	Sattahip	33.0 26.6	26.9 25.0	35.3 24.6	27.8 22.5	30.6 23.5	34.2 22.9	35.3 25.1	31.9 24.3	28.1	29.4
5.จ.ระยอง	Rayong	32.0 ..	30.0 23.7	32.2 24.0	.. 22.7	.. ..	.. ..	.. ..	.. ..	..	..
6.อ.บ้านเพ	Ban Phe	28.0 ..	29.2 26.3	29.6 23.3	28.4 21.7	.. 24.0	.. ..	.. ..	28.8 23.3	26.1	..
7.จ.จันทบุรี	Chanthaburi	32.8 25.0	33.5 23.8	34.0 23.9	29.9 22.8	32.3 22.8	33.4 23.0	33.9 22.7	32.6 23.1	28.4	27.2
8.อ.แหลมงอบ	Laem Ngop	31.4 ..	31.0 24.1	32.4 24.6	27.4 22.7	.. 22.6	.. ..	.. ..	30.6 23.5	27.1	..
9.อ.คลองใหญ่	Khlong Yai	34.0 24.5	32.7 24.1	32.0 24.0	30.7 24.0	30.7 22.6	31.7 ..	.. ..	32.0 23.8	28.4	28.8
อ่าวไทยฝั่งตะวันตก Gulf of Thailand West Coast											
1.อ.หัวหิน	Hua Hin	32.0 23.5	30.7 23.1	32.0 23.1	31.3 23.6	30.2 24.1	30.7 22.8	31.4 23.2	31.2 23.3	27.3	26.5
2.จ.ประจวบคีรีขันธ์	Prachuap Khirikhan	31.5 23.2	30.2 22.6	31.5 23.2	28.9 23.7	30.1 22.7	30.3 21.5	30.9 21.9	30.5 22.7	26.6	25.9
3.จ.ชุมพร	Chumphon	32.2 23.2	31.1 23.2	31.5 22.6	32.4 23.4	28.4 23.1	31.0 22.0	31.7 22.1	31.2 22.8	27.0	26.1
4.จ.สุราษฎร์ธานี	Bandon	32.6 21.4	32.2 22.7	32.1 22.9	33.1 21.8	32.6 21.1	33.5 23.6	33.7 20.5	32.8 22.0	27.4	26.9
5.จ.นครศรีธรรมราช	Nakhon Si Thammarat	31.2 21.8	32.0 22.2	33.2 23.3	32.0 22.8	32.8 22.0	32.0 22.6	32.6 21.8	32.3 22.3	27.3	26.5
6.จ.สงขลา	Songkhla	32.1 24.6	30.7 22.7	31.9 23.5	31.5 25.1	30.7 24.1	31.7 25.1	30.7 24.0	31.3 24.3	27.8	27.3
7.จ.ปัตตานี	Pattani	32.9 23.5	31.5 22.5	33.0 24.0	32.0 23.2	32.5 22.0	32.5 24.0	32.8 23.0	32.5 23.2	27.9	..
8.จ.นราธิวาส	Narathiwat	32.1 23.6	32.2 23.5	31.5 24.0	31.8 23.4	32.2 21.4	32.2 22.5	26.5 23.1	31.2 23.1	27.2	26.3
ภาคใต้ฝั่งตะวันตก Southern Thailand West Coast											
1.จ.ระนอง	Ranong	32.6 22.9	31.6 23.5	33.3 22.5	35.4 22.4	33.0 22.5	34.8 22.3	34.5 21.5	33.6 22.5	28.1	26.7
2.จ.ภูเก็ต	Phuket	31.5 24.2	32.0 24.2	32.5 24.8	30.6 23.2	33.0 22.3	33.1 22.5	33.2 22.0	32.3 23.4	27.9	27.1
3.จ.ตรัง	Trang	32.5 21.6	33.4 21.3	34.8 23.8	33.3 21.8	34.8 22.0	33.2 23.1	34.0 21.7	33.7 22.3	28.0	26.0

แก้ไขเพิ่มเติมรายงานอากาศประจำสัปดาห์ฉบับที่ ๘/๒๕๐๙ เนื่องจากได้รับรายงานภายหลัง

Correction in weekly weather report No. 8/1966 for late report rainfall data

สถานีฝน	Station	วันที่และจำนวนน้ำฝนเป็นมิลลิเมตร Date and amount of rainfall in m.m. กุมภาพันธ์ February							ฝนรวม ม.ม. Total m.m.	ฝนรวมตั้งแต่ 1 ม.ค. Accumulative rain-fall Since Jan.1	
		14	15	16	17	18	19	20		ฝนจริง Actual	สูง(+)ต่ำ(-)กว่าปกติ Above(+) Below(-) Normal
เขตตะวันออกเฉียงเหนือ	Northeastern Part										
จ.นครพนม	Nakhon Phanom							1.1	1.1	31.7	+ 2.6
อ.ท่าอุเทน	Tha Uten							1.2	1.2		
อ.ภูเขียว	Phu Khieo							0.1	0.1		
อ.บ้านไผ่	Ban Phai						0.7		0.7		
อ.ยางตลาด	Yang Talat						1.6		1.6		
อ.กมลาไสย	kamalasai							4.2	4.2		
อ.อาจสามารถ	At Samat							16.3	16.3		
อ.สูงเนิน	Sung Noen							5.2	5.2		
อ.ปักธงไชย	Pak Thong Chai						2.0		2.0		
อ.ลำปลายมาศ	Lam Plai Mat						8.6		8.6		
อ.นางรอง	Nang Rong						21.6		21.6		
จ.ศรีสะเกษ	Sisaket							10.4	10.4		
อ.ยะโสธร	Yasothon							4.3	4.3		
ภาคกลาง	Central Part										
จ.นครนายก	Nakhon Nayok							0.2	0.2	0.3	- 44.7
จ.ปราจีนบุรี	Prachinburi*							7.2	7.2	12.6	- 18.3
อ.สระแก้ว	Sa Kaeo					24.4	5.2		29.6		
อ.กิ่นบุรี	Kinburi							T	T		
จ.ฉะเชิงเทรา	Chachoengsao							2.3	2.3	4.4	- 20.0
อ.บ้านโพธิ์	Ban Pho							16.9	16.9		
อ่าวไทยฝั่งตะวันออก	Gulf of Thailand East Coast										
อ.พานทอง	Phan Thong							11.6	11.6		
อ.มะขาม	Makham							5.8	5.8		
จ.ตราด	Trat							27.2	27.2	36.6	- 60.1
อ.แหลมงอบ	Laem Ngop							10.0	12.8		
อ่าวไทยฝั่งตะวันตก	Gulf of Thailand West Coast										
อ.ทุ่งพิน	Phum Phin							T	T		

สถานีฝน	Station	วันที่และจำนวนน้ำฝนเป็นมิลลิเมตร Date and amount of rainfall in m.m. กุมภาพันธ์ February							ฝนรวม m.m. Total m.m.	ฝนรวมตั้งแต่ 1 ม.ค. Accumulative rainfall Since Jan.1	
		14	15	16	17	18	19	20		ฝนจริง Actual	สูง(+)ต่ำ(-)กว่าปกติ Above(+) Below(-) Normal
10.ต.ทุ่งสง	Thung Song						3.8		3.8		
20.ต.ตากใบ	Tak Bai							4.2	16.8		
<u>ภาคใต้ฝั่งตะวันตก</u>	<u>Southern Thailand West Coast</u>										
2.ต.กระบุรี	Kraburi							8.1	8.1		
3.จ.พังงา	Phang Nga						8.9	27.1	40.0	132.8	+ 10.7
4.ต.ตะกั่วป่า	Takua Pa							16.1	16.1		
5.ต.ท้ายเหมือง	Thai Muang							2.7	18.3		
11.ต.คลองท่อม	Khlong Thom							1.4	6.6		
12.จ.ตรัง	Trang							25.0	25.0		
14.ต.สิเกา	Si Kao						16.6	23.7	41.0		
16.ต.ปะเหลียน	Pa Lian						18.7	4.3	23.0		
17.จ.สตูล	Satun							14.7	15.3	30.6	- 57.4
18.ต.ละงู	La Ngu							3.4	5.2		

พิมพ์ที่ ร.พ. กรมอุตุนิยมวิทยา สำนักนายกรัฐมนตรี

บางกะปิ พระนคร

นาวาโท ธำรง กิติสิน ผู้พิมพ์ผู้โฆษณา 2509

กรมอุตุนิยมวิทยา สำนักนายกรัฐมนตรี

รายงานอากาศประจำสัปดาห์ ระหว่างวันที่ ๒๘ กุมภาพันธ์ ถึง ๖ มีนาคม ๒๕๐๙

และ

การคาดหมายลักษณะอากาศ ระหว่างวันที่ ๗ ถึง ๑๓ มีนาคม ๒๕๐๙

ฉบับที่ ๑๐ / ๒๕๐๙

พลเรือโท สนิธ เวสารัชชนันท์

อธิบดีกรมอุตุนิยมวิทยา

METEOROLOGICAL DEPARTMENT

OFFICE OF THE PRIME MINISTER

BANGKOK THAILAND

WEEKLY WEATHER REPORT

DURING THE PERIOD FEBRUARY 28 — MARCH 6, 1966

AND

WEATHER OUTLOOK

DURING MARCH 7 — 13, 1966

No. 10 / 1966

Sanit Vesa — rajananda

Vice Admiral, Director General

การคาดหมายลักษณะอากาศใน ๗ วันข้างหน้า
ตั้งแต่วันที่ ๗ - ๑๓ มีนาคม ๒๕๐๙

ลักษณะทั่วไป

บริเวณความกดอากาศสูงในประเทศจีนจะมีกำลังแรงขึ้นในระหว่างสัปดาห์ แต่ลมฝ่ายใต้จะยังคงพัดปกคลุมประเทศไทย

ภาคเหนือ ภาคตะวันออกเฉียงเหนือ	ในระหว่างสัปดาห์ มีเมฆคลุ้มบางส่วน กับจะมีฝนเป็นบางแห่ง และอาจมีพายุฤดูร้อนหรือพายุฝนฟ้าคะนองได้เป็นบางแห่งบางตำบล
ภาคกลาง อ่าวไทย ฝั่งตะวันออก	ในระหว่างสัปดาห์ มีเมฆคลุ้มบางส่วน กับจะมีฝนหรือฝนฟ้าคะนองเป็นบางแห่ง
อ่าวไทย ฝั่งตะวันตก	มีเมฆคลุ้มบางส่วน กับจะมีฝนหรือฝนฟ้าคะนองเป็นบางแห่ง โดยเฉพาะทางตอนใต้ของอ่าว
ภาคใต้ ฝั่งตะวันตก	มีฝนเล็กน้อยเป็นบางแห่ง
พระนคร และ ธนบุรี	ในระหว่างสัปดาห์มีเมฆคลุ้มบางส่วน กับจะมีฝนหรือฝนฟ้าคะนองเป็นบางแห่ง

กรมอุตุนิยมวิทยา
๗ / ๑๒ / ๒๕๐๙

Weather Outlook for the next seven days
From March 7 - 13, 1966

General Situation

The anticyclone in China is expected to be intensified during the week but the southerly winds will still prevail over Thailand.

Northern Part: Northeastern Part:	Partly cloudy with isolated showers and local thunderstorms during the week.
Central Part: Gulf of Thailand, East Coast:	Partly cloudy with isolated showers or thundershowers during the week.
Gulf of Thailand, West Coast:	Partly cloudy with isolated light showers or thundershowers particularly in the southern portion.
Southern Thailand, West Coast:	Isolated light showers.
Bangkok and Thonburi:	Partly cloudy with local showers or thundershowers during the week.

Meteorological Department
7 / 12 / 1966

สรุปลักษณะอากาศทั่วไปในรอบสัปดาห์
ตั้งแต่วันที่ ๒๘ กุมภาพันธ์ - ๖ มีนาคม ๒๕๐๙

๑. ลมฝ่ายใต้ได้พัดปกคลุมตั้งแต่บริเวณเหนืออ่าวไทยขึ้นไปตลอดสัปดาห์ ซึ่งทำให้อากาศร้อนขึ้นทั่วไป

๒. ในระยะครึ่งแรกของสัปดาห์ปรากฏว่ามีฝนเป็นแห่ง ๆ ในบริเวณตั้งแต่เหนืออ่าวไทยขึ้นไป โดยมีพายุฝนฟ้าคะนองเป็นบางแห่ง โดยเฉพาะในภาคตะวันออกเฉียงเหนือ ส่วนในระยะครึ่งหลังของสัปดาห์มีฝนเล็กน้อยเป็นบางแห่ง ในระหว่างสัปดาห์มีฝนเล็กน้อยเป็นบางแห่งในภาคใต้

๓. ในระหว่างสัปดาห์ อุณหภูมิสูงสุดในภาคต่าง ๆ ของประเทศไทยเกิดดังนี้ :-

ภาคเหนือ	๓๘.๘ ซ.	ที่ จ.ลำปาง	เมื่อวันที่ ๒๘ ก.พ.
ภาคตะวันออกเฉียงเหนือ	๓๗.๙ ซ.	ที่ จ.ขอนแก่น	" ๑ มี.ค.
ภาคกลาง	๓๗.๖ ซ.	ที่ จ.กาญจนบุรี	" ๓, ๔ "
อ่าวไทย ฝั่งตะวันออก	๓๖.๖ ซ.	ที่ อ.สัตหีบ	" ๕ "
อ่าวไทย ฝั่งตะวันตก	๓๔.๘ ซ.	ที่ จ.สุราษฎร์ธานี	" ๕ "
ภาคใต้ ฝั่งตะวันตก	๓๕.๒ ซ.	ที่ จ.ตรัง	" ๓, ๕ "

กรมอุตุนิยมวิทยา
๗ / ๓ / ๒๕๐๙

General Situation

Period February 28,- March 6, 1966

1. The southerly winds prevailed over the Upper Thailand throughout the wee which caused warmer weather in general.

2. In the first half of the week, scattered rainshowers with isolated thund storm occurred over the Upper Thailand particularly in the Northeastern part then isolated light showers occurred in the latter period. During the week, isolated light to moderate rains occurred in the Southern part.

3. During the week, the highest temperatures in the various parts of Thaila were as follows:-

Northern Part	38.8 C.	at Lampang	on Feb.28.
Northeastern Part	37.9 C.	at Khon Kaen	" Mar. 1.
Central Part	37.6 C.	at Kanchanaburi	" " 3,
Gulf of Thailand, East Coast	36.6 C.	at Sattahip	" " 5.
Gulf of Thailand, West Coast	34.8 C.	at Bandon	" " 4.
SouthernThailand, West Coast	35.2 C.	at Trang	" " 3,

Meteorological Departme
7 / 3 / 1966

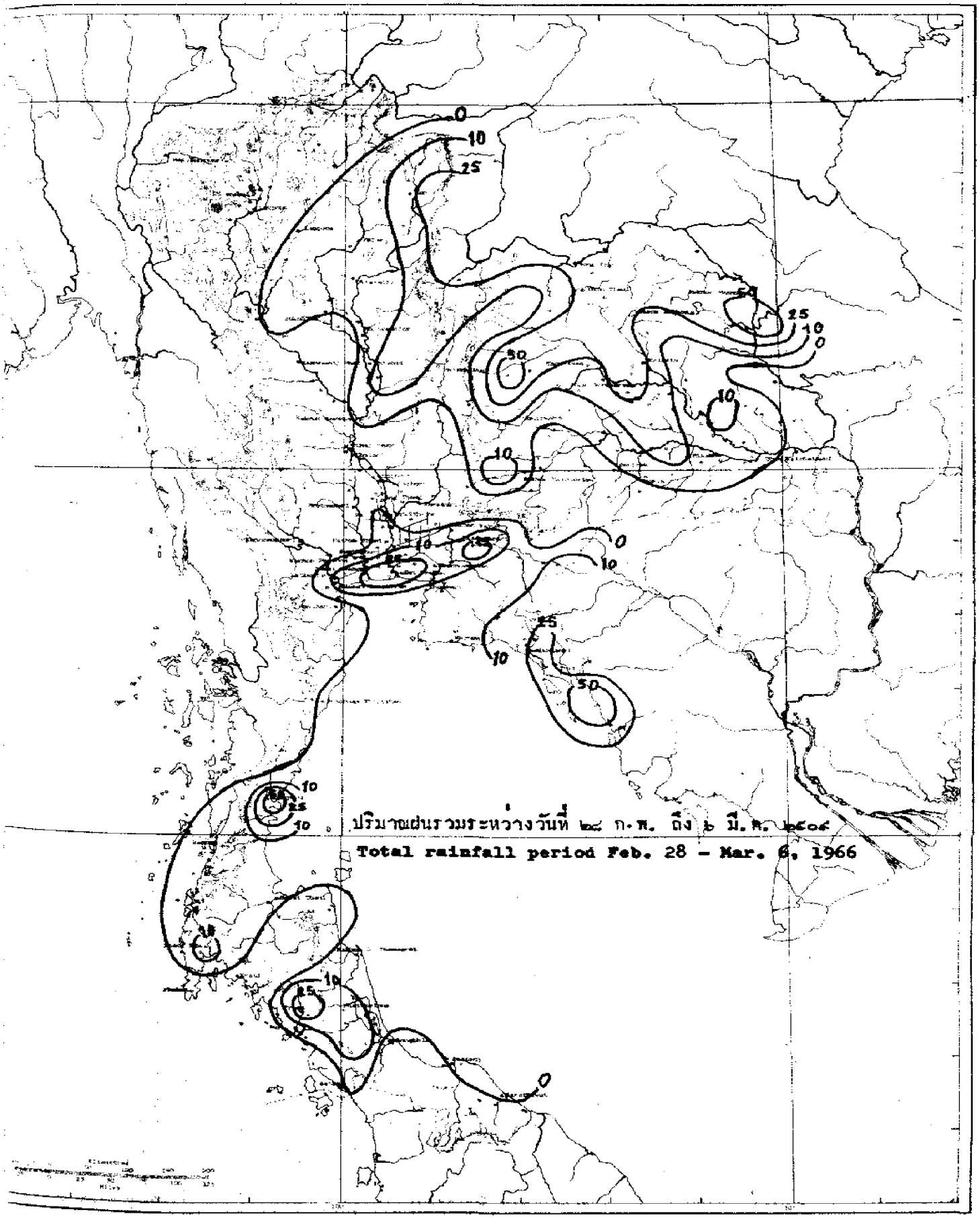

ปริมาณฝนรวมระหว่างวันที่ ๒๘ ก.พ. ถึง ๖ มี.ค. ๒๕๐๙

Total rainfall period Feb. 28 - Mar. 6, 1966

สถานีฝน	Station	วันที่และจำนวนน้ำฝนเป็นมิลลิเมตร Date and amount of rainfall in m.m. กุมภาพันธ์ February						มีนาคม March	ฝนรวม มม. Total m.m.	ฝนรวมตั้งแต่ 1 ม.ค. Accumulative rainfall Since Jan.1	
		28	1	2	3	4	5	6		ฝนจริง Actual	สูง(+)ต่ำ(-)กว่าปกติ Above(+) Below(-) Normal
ภาคเหนือ	Northern Part										
1.จ.เชียงราย	Chiangrai*								0.0	8.6	- 10.2
2.อ.แม่สาย	Mae Sai	..	..	..	..	..	..	..	..		
3.อ.เชียงแสน	Chiangsaen								0.0		
4.อ.เชียงของ	Chiangkhong								0.0		
5.อ.แม่จัน	Mae Chan								0.0		
6.อ.แม่สรวย	Mae Sruai								0.0		
7.อ.เทิง	Thoeng								0.0		
8.อ.เชียงคำ	Chiangkham								0.0		
9.อ.พาน	Phan								0.0		
10.อ.เวียงป่าเป้า	Wing Pa Pao								0.0		
11.อ.พะเยา	Phayao								0.0		
12.จ.แม่ฮ่องสอน	Mae Hongson*								0.0	0.0	- 22.6
13.อ.ปาย	Pai								0.0		
14.อ.ขุนยวม	Khun Yaum								0.0		
15.อ.แม่สะเรียง	Mae Sariang*								0.0	2.7	- 17.6
16.จ.เชียงใหม่	Chiangmai*								0.0	3.9	- 17.9
17.อ.ฝาง	Fang								0.0		
18.อ.เชียงดาว	Chiangdao	..	..	..	..	..	..	..	..		
19.อ.แม่แตง	Mae Taeng								0.0		
20.อ.แม่ริม	Mae Rim								0.0		
21.อ.สันทราย	San Sai								0.0		
22.อ.ดอยสะเก็ด	Doi Saket								0.0		
23.อ.สันกำแพง	San Kamphaeng								0.0		
24.อ.หางดง	Hang Dong								0.0		
25.อ.สารภี	Saraphi								0.0		
26.อ.สันป่าตอง	San Pa Tong								0.0		
27.อ.จอมทอง	Chom Thong								0.0		
28.อ.ฮอด	Hot								0.0		
29.จ.ลำพูน	Lamphun								0.0	28.1	..
30.อ.ป่าซาง	Pasang								0.0		
31.จ.ลำปาง	Lampang*		7.8						7.8	20.4	- 0.9
32.อ.งาว	Ngao								0.0		
33.อ.แจ้ห่ม	Chae Hom								0.0		
34.อ.เกาะคา	Ko Kha		0.5						0.5		
35.อ.สบปราบ	Sop Prap		8.8						8.8		
36.อ.เถิน	Thoen								0.0		
37.จ.แพร่	Phrae Airport*		0.5	T					0.5	15.8	- 15.8
38.อ.สูงเม่น	Sung Men								0.0		
39.จ.น่าน	Nan*		14.0	11.9					25.8	66.6	+ 24.4

สถานีฝน	Station	วันที่และจำนวนน้ำฝนเป็นมิลลิเมตร Date and amount of rainfall in m.m. กุมภาพันธ์ February				มีนาคม March			ฝนรวม ม.ม. Total m.m.	ฝนรวมตั้งแต่ 1 ม.ค. Accumulative rain-fall Since Jan. 1	
		28	1	2	3	4	5	6		ฝนจริง Actual	สูง(+)ต่ำ(-) กว่าปกติ Above(+) Below(-) Normal
อ.ทุ่งช้าง	Thung Chang								0.0		
อ.ปัว	Pua		17.6						17.6		
อ.นาน้อย	Na Noi			8.0					8.0		
จ.อุตรดิตถ์	Uttaradit*		1.7	0.5					2.2	21.5	- 16.6
อ.ลับแล	Lap Lae								0.0		
อ.น้ำปาด	Nam Pat			8.5					8.5		
จ.ตาก	Tak	..	..	..	..	..	..	..	..		
เขื่อนภูมิพล	Bhumibol Dam*	..	..	..	..	..	..	..	..		
อ.บ้านตาก	Ban Tak	7.6							7.6		
สนามบินตาก	Tak Airport*		1.1						1.1	9.4	- 4.0
อ.แม่สอด	Mae Sot*								0.0	17.6	+ 2.7
จ.สุโขทัย	Sukhothai								0.0	54.2	+ 29.7
อ.สวรรคโลก	Sawankhalok		T						T		
อ.กงไกรลาศ	Kongkrailat	..	..	..	..	..	..	..	..		
อ.ศรีสำโรง	Si Samrong	..	..	..	..	..	..	..	..		
จ.พิษณุโลก	Phitsanulok*			2.6					2.6	23.4	- 22.2
อ.พรหมพิราม	Phrom Phiram								0.0		
อ.วังทอง	Wang Thong			1.0					1.0		
อ.บางกระทุ่ม	Bang Kratum			2.7					2.7		
จ.กำแพงเพชร	Kamphaeng Phet								0.0	0.0	- 24.9
อ.คลองขลุง	Khlong Khlung								0.0		
อ.ขาณุวรลักษบุรี	Khanu Woralakburi								0.0		
จ.พิจิตร	Phichit								0.0	13.0	- 19.6
อ.ตะพานหิน	Taphanhin			11.9					11.9		
อ.บางมูลนาค	Bang Munnak			11.2					11.2		
จ.เพชรบูรณ์	Phetchabun*								0.0	9.4	- 46.2
อ.หล่มเก่า	Lom Kao			14.2					14.2		
อ.หล่มสัก	Lom Sak	..	..	..	..	..	..	..	..		
อ.ชนแดน	Chon Daen	.	3.4	2.1					5.5		
อ.วิเชียรบุรี	Wichianburi								0.0		
ภาคตะวันออกเฉียงเหนือ	**Northeastern Part**										
จ.เลย	Loei*	0.8	5.4	1.7					7.6	18.1	- 23.9
อ.เชียงคาน	Chiangkhan		2.8	40.9					43.7		
อ.ท่าลี่	Tha Li	30.2							30.2		
อ.ด่านซ้าย	Dan Sai								0.0		
อ.วังสะพุง	Wang Saphung			5.9					5.9		
จ.หนองคาย	Nong Khai*		4.6	22.8					27.4	40.5	- 10.1
อ.บึงกาฬ	Bung Kan			20.0					20.0		
อ.โพนพิสัย	Phon Phisai		10.5	23.5					34.0		
อ.ท่าบ่อ	Tha Bo		3.3	35.6					38.9		

สถานีฝน	Station	วันที่และจำนวนน้ำฝนเป็นมิลลิเมตร Date and amount of rainfall in m.m. กุมภาพันธ์ February					มีนาคม March		ฝนรวม มม. Total m.m.	ฝนรวมตั้งแต่ 1 ม.ค. Accumulative rainfall Since Jan.1	
		28	1	2	3	4	5	6		ฝนจริง Actual	สูง(+)ต่ำ(-) กว่าปกติ Above(+) Below(-) Normal
10. จ. อุดรธานี	Udon Thani*		2.8	38.2					41.0	49.6	+ 32.3
11. อ. บ้านผือ	Ban Phu	..	..	..	..	..	..	..	..		
12. อ. เพ็ญ	Phen	..	..	..	..	..	..	..	..		
13. อ. หนองหาร	Nong Han	..	..	..	..	..	..	..	..		
14. อ. หนองบัวลำภู	Nong Bua Lamphu			5.6					5.6		
15. จ. สกลนคร	Sakon Nakhon*			37.2					37.2	103.3	+ 82.1
16. อ. วานรนิวาส	Wanon Niwat			22.2					22.2		
17. อ. สว่างแดนดิน	Sawang Daen Din			24.8					24.8		
18. อ. พรรณานิคม	Phanna Nikhom			45.0					45.0		
19. จ. นครพนม	Nakhon Phanom*			42.1					42.1	91.5	+ 50.3
20. อ. บ้านแพง	Ban Phaeng			47.2					47.2		
21. อ. ท่าอุเทน	Tha Uten								0.0		
22. อ. นาแก	Na Kae			50.5					50.5		
23. อ. ธาตุพนม	That Phanom			97.4					97.4		
24. อ. มุกดาหาร	Mukdahan*			T	T		T		T	61.4	+ 34.8
25. จ. ชัยภูมิ	Chaiyaphum*		T	2.6					2.6	6.0	- 17.1
26. อ. ภูเขียว	Phu Khieo			16.3					16.3		
27. อ. เกษตรสมบูรณ์	Kaset Sombun			50.0					50.0		
28. อ. คอนสวรรค์	Khon Sawan			6.7					6.7		
29. อ. จตุรัส	Chaturat		1.1						1.1		
30. อ. บำเหน็จณรงค์	Bamnet Narong								0.0		
31. จ. ขอนแก่น	Khon Kaen*		T	2.9					2.9	79.4	+ 40.4
32. อ. น้ำพอง	Nam Phong								0.0		
33. อ. ภูเวียง	Phu Wiang		15.6	5.0					20.6		
34. อ. ชุมแพ	Chum Phae	11.0		18.7					29.7		
35. อ. มัญจาคีรี	Mancha Khiri								0.0		
36. อ. ชนบท	Chonnabot		2.3	11.6					13.9		
37. อ. บ้านไผ่	Ban Phai			10.5					10.5		
38. อ. พล	Phon			4.0					4.0		
39. จ. มหาสารคาม	Maha Sarakham			10.3					10.3	29.8	+ 12.4
40. อ. โกสุมพิสัย	Kosum Phisai								0.0		
41. อ. บรบือ	Borabu			31.0					31.0		
42. อ. พยัคฆภูมิพิสัย	Phayakphum Phisai			4.3					4.3		
43. จ. กาฬสินธุ์	Kalasin								0.0	9.8	- 37.-
44. อ. สหัสขันธ์	Sahatkhan								0.0		
45. อ. ยางตลาด	Yang Talat			15.4					15.4		
46. อ. กันทรวิชัย	Kanthara Wichai			24.8					24.8		
47. อ. กมลาไสย	Kamalasai			3.6					3.6		
48. จ. ร้อยเอ็ด	Roi Et*			7.2	7.2				14.4	69.5	+ 38.
49. อ. โพนทอง	Phon Thong			7.3					7.3		

สถานีฝน	Station	วันที่และจำนวนน้ำฝนเป็นมิลลิเมตร Date and amount of rainfall in m.m. กุมภาพันธ์ February					มีนาคม March		ฝนรวม มม. Total m.m.	ฝนรวมตั้งแต่ 1 ม.ค. Accumulative rain-fall Since Jan.1	
		28	1	2	3	4	5	6		ฝนจริง Actual	สูง(+)ต่ำ(-) กว่าปกติ Above(+) Below (-) Normal
1.อ.ธวัชบุรี	Thawatburi			20.6					20.6		
2.อ.อาจสามารถ	At Samat			14.8	2.9				17.7		
3.อ.เสลภูมิ	Selaphum			3.8					3.8		
4.อ.จตุรพักตรพิมาน	Chaturaphak Phiman			7.8					7.8		
5.อ.เกษตรวิสัย	Kaset Wisai			0.2					0.2		
6.อ.พนมไพร	Phanom Phrai	..	..	..	..	..	..	..	..		
7.อ.สุวรรณภูมิ	Suwannaphum								0.0		
8.จ.นครราชสีมา	Nakhon Ratchasima*			1.8	T			1.4	3.2	59.8	+ 5.3
9.อ.บัวใหญ่	Bua Yai								0.0		
10.อ.คง	Khong								0.0		
11.อ.ด่านขุนทด	Dan Khunthot								0.0		
12.อ.โนนไทย	Non Thai								0.0		
13.อ.โนนสูง	Non Sung								0.0		
14.อ.พิมาย	Phimai								0.0		
15.อ.ปากช่อง	Pak Chong	..	..	..	..	..	..	..	..		
16.อ.สีคิ้ว	Si Khiu								0.0		
17.อ.สูงเนิน	Sung Noen			12.5	5.3				17.8		
18.อ.จักราช	Chakkarat								0.0		
19.อ.ปักธงชัย	Pak Thong Chai								0.0		
20.อ.โชคชัย	Chok Chai								0.0		
21.อ.ครบุรี	Khonburi								0.0		
22.จ.บุรีรัมย์	Burirum								0.0	0.0	- 33.8
23.อ.พุทไธสง	Phutthai Song								0.0		
24.อ.สตึก	Satuk								0.0		
25.อ.ลำปลายมาศ	Lam Plai Mat								0.0		
26.อ.นางรอง	Nang Rong								0.0		
27.อ.ประโคนชัย	Prakhon Chai								0.0		
28.จ.สุรินทร์	Surin*			5.1	1.0		T		6.1	11.2	- 2.8
29.อ.ท่าตูม	Tha Tum			11.8					11.8		
30.อ.รัตนบุรี	Rattanaburi								0.0		
31.อ.ศรีขรภูมิ	Si Khoraphum								0.0		
32.อ.ปราสาท	Prasat								0.0		
33.อ.สังขะ	Sangkha								0.0		
34.จ.ศรีสะเกษ	Sisaket								0.0	0.0	- 6.1
35.อ.ราษีไศล	Rasisalai								0.0		
36.อ.อุทุมพรพิสัย	Uthumphon Phisai								0.0		
37.อ.กันทรารมย์	Kanthararom								0.0		
38.อ.ขุขันธ์	Khukhan								0.0		
39.อ.กันทราลักษณ์	Kantharalak	..	..	..	..	..	..	..	..		
40.จ.อุบลราชธานี	Ubon Ratchathani*			T	5.1				5.1	5.1	- 10.8

สถานีฝน	Station	วันที่และจำนวนน้ำฝนเป็นมิลลิเมตร Date and amount of rainfall in m.m. กุมภาพันธ์ February				มีนาคม March			ฝนรวม m.m. Total m.m.	ฝนรวมตั้งแต่ 1 ม.ค. Accumulative rai-fall Since Jan.1	
		28	1	2	3	4	5	6		ฝนจริง Actual	สูง(+)ต่ำ(-) กว่าปกติ Above(+) Below(-) Normal
90. อ. ชานุมาน	Chanuman								0.0		
91. อ. เขมราฐ	Khemmarat								0.0		
92. อ. อำนาจเจริญ	Amnat Charoen						6.2		6.2		
93. อ. ยะโสธร	Yasothon			11.5					11.5		
94. อ. คำเขื่อนแก้ว	Kham Khuan Kaeo								0.0		
95. อ. ตระการพืชผล	Trakan Phut Phon								0.0		
96. อ. มหาชนะชัย	Maha Chana Chai				5.1				5.1		
97. อ. เขื่องใน	Khuang Nai								0.0		
98. อ. โขงเจียม	Khong Chiam								0.0		
99. อ. พิบูลมังสาหาร	Phibun Mangsahan								0.0		
100. อ. เดชอุดม	Det Udom								0.0		
<u>ภาคกลาง</u>	<u>Central Part</u>										
1. จ. นครสวรรค์	Nakhon Sawan*								0.0	73.8	+ 34.1
2. อ. บรรพตพิสัย	Banphot Phisai								0.0		
3. อ. ลาดยาว	Lat Yao								0.0		
4. อ. ชุมแสง	Chumsaeng			0.1					0.1		
5. อ. พยุหคีรี	Phayuha Khiri								0.0		
6. จ. อุทัยธานี	Uthai Thani								0.0	147.0	+107.5
7. อ. หนองฉาง	Nong Chang								0.0		
8. อ. ทับทัน	Thab Than								0.0		
9. อ. หนองขาหย่าง	Nong Kha Yang								0.0		
10. อ. บ้านไร่	Ban Rai								0.0		
11. จ. ชัยนาท	Chainat								0.0	97.0	+ 60.4
12. อ. มโนรมย์	Manorom								0.0		
13. อ. วัดสิงห์	Wat Sing								0.0		
14. จ. สิงห์บุรี	Singburi								0.0	169.6	+124.3
15. อ. อินทรบุรี	Inburi								0.0		
16. อ. บางระจัน	Bangrachan								0.0		
17. อ. พรหมบุรี	Phromburi								0.0		
18. จ. ลพบุรี	Lopburi*								0.0	138.4	+110.8
19. อ. บ้านหมี่	Ban Mi								0.0		
20. อ. ไชยบาดาล	Chai Badan								0.0		
21. อ. ท่าวุ้ง	Tha Wung								0.0		
22. จ. สุพรรณบุรี	Suphanburi*								0.0	2.8	- 33.2
23. อ. เดิมบางนางบวช	Doembang Nangbuat								0.0		
24. อ. สามชุก	Sam Chuk								0.0		
25. อ. ศรีประจันต์	Si Prachan								0.0		
26. อ. บางปลาม้า	Bang Pla Ma								0.0		
27. อ. สองพี่น้อง	Song Phi Nong								0.0		
28. จ. อ่างทอง	Ang Thong								0.0	66.3	+ 18.2

สถานีฝน	Station	วันที่และจำนวนน้ำฝนเป็นมิลลิเมตร Date and amount of rainfall in m.m. กุมภาพันธ์ February				มีนาคม March			ฝนรวม ม.ม. Total m.m.	ฝนรวมตั้งแต่ 1 ม.ค. Accumulative rain-fall Since Jan. 1 ฝนจริง Actual	สูง(+)ต่ำ(-) กว่าปกติ Above(+) Below(-) Normal
		28	1	2	3	4	5	6			
.อ.โพธิ์ทอง	Pho Thong								0.0		
.อ.ไชโย	Chaiyo								0.0		
.อ.วิเศษไชยชาญ	Wiset Chaichan								0.0		
.อ.ป่าโมก	Pa Mok								0.0		
.จ.สระบุรี	Saraburi								0.0	60.1	+ 18.1
.อ.บ้านหมอ	Ban Mo								0.0		
.อ.แก่งคอย	Kaeng Khoi	..	..	..	..	..	..	..	..		
.อ.หนองแค	Nong Khae								0.0		
.จ.พระนครศรีอยุธยา	Ayutthaya								0.0	3.7	- 46.4
.อ.ท่าเรือ	Tha Rua								0.0		
.อ.ผักไห่	Phak Hai								0.0		
.อ.บางบาล	Bang Ban								0.0		
.อ.บางไทร	Bang Sai	..	..	..	..	..	..	..	..		
.อ.เสนา	Sena			2.1					2.1		
.อ.บางปะอิน	Bang Pa-in								0.0		
.จ.นครนายก	Nakhon Nayok								0.0	0.3	- 67.5
.อ.บ้านนา	Ban Na								0.0		
.อ.ปากพลี	Pak Phli								0.0		
.จ.ปราจีนบุรี	Prachinburi*				3.4				3.4	16.8	- 59.8
.อ.บ้านสร้าง	Ban Sang			25.8					25.8		
.อ.ศรีมหาโพธิ์	Si Maha Pho								0.0		
.อ.กบินทร์บุรี	Kabinburi				1.6				1.6		
.อ.สระแก้ว	Sa Kaeo								0.0		
.อ.วัฒนานคร	Watthana Nakhon			0.7					0.7		
.อ.อรัญประเทศ	Aranyaprathet*		2.5	1.4				7.2	11.1	37.3	- 19.7
.จ.ปทุมธานี	Pathum Thani		4.0						4.0	25.1	- 12.7
.อ.ธัญบุรี	Thanyaburi								0.0		
.จ.นนทบุรี	Nonthaburi								0.0	0.0	- 41.1
.อ.บางบัวทอง	Bang Bua Thong								0.0		
.จ.กาญจนบุรี	Kanchanaburi*								0.0	3.3	- 38.5
.อ.สังขละบุรี	Sang Khlaburi								0.0		
.อ.ทองผาภูมิ	Thong Pha Phum	..	..	..	..	..	..	..	..		
.อ.ไทรโยค	Sai Yok	..	..	..	..	..	..	..	..		
.อ.ศรีสวัสดิ์	Si Sawat	..	..	..	..	..	..	..	..		
.อ.บ่อพลอย	Bo Phloi	..	..	..	..	..	..	..	..		
.อ.พนมทวน	Phanom Thuan	..	..	..	..	..	..	..	..		
.อ.ท่าม่วง	Tha Muang								0.0		
.จ.นครปฐม	Nakhon Pathom	..	..	..	..	..	..	..	..	..	..
.อ.นครชัยศรี	Nakhon Chai Si								0.0		
.จ.ธนบุรี (บางกอกน้อย)	Thonburi								0.0	3.0	- 2.3

สถานีฝน	Station	วันที่และจำนวนน้ำฝนเป็นมิลลิเมตร Date and amount of rainfall in m.m. กุมภาพันธ์ February					มีนาคม March		ฝนรวม มม. Total m.m.	ฝนรวมตั้งแต่ 1 ม.ค. Accumulative rain-fall Since Jan.1	
		28	1	2	3	4	5	6		ฝนจริง Actual	สูง(+)ต่ำ(-) กว่าปกติ Above(+) Below(-) Normal
69. อ.บางขุนเทียน	Bang Khun Thian								0.0		
70. กรมอุตุนิยมวิทยา	Bangkok*				T				T	15.2	- 16.5
71. สนามบินดอนเมือง	Don Muang*								0.0	33.5	- 17.2
72. อ.บางเขน	Bang Khen								0.0		
73. อ.มีนบุรี	Minburi								0.0		
74. อ.ลาดกระบัง	Lat Krabang								0.0		
75. อุตุฯบางนา	Bang Na*								0.0		
76. จ.ฉะเชิงเทรา	Chachoengsao								0.0	4.4	- 38.1
77. อ.บ้านโพธิ์	Ban Pho								0.0		
78. จ.ราชบุรี	Ratburi			2.5					2.5	6.2	- 24.9
79. อ.บ้านโป่ง	Ban Pong								0.0		
80. อ.โพธาราม	Photharam								0.0		
81. อ.ดำเนินสดวก	Damnoen Saduak								0.0		
82. อ.ปากท่อ	Pak Tho			19.4					19.4		
83. จ.สมุทรสงคราม	Samut Songkhram								0.0	47.9	+ 29.2
84. อ.บางคนที	Bang Khonthi								0.0		
85. อ.อัมพวา	Amphawa								0.0		
86. จ.สมุทรสาคร	Samut Sakhon				26.3				26.3	154.6	+117.8
87. จ.สมุทรปราการ	Samut Prakan				25.2				25.2	195.9	+159.7
88. อ.พระประแดง	Phrapradaeng				4.3				4.3		
89. ป้อมพระจุลฯ	Pom Phrachun*								0.0		
90. บางปู	Bang Pu*	..	..	..	..	..	..	..	..		
91. อ.บางพลี	Bang Phli				22.2		17.1		39.3		
อ่าวไทยฝั่งตะวันออก	Gulf of Thailand East Coast										
1. จ.ชลบุรี	Chonburi*			T				T	T	14.0	- 37.2
2. อ.พานทอง	Phan Thong								0.0		
3. อ.พนัสนิคม	Phanat Nikhom	1.0					2.3		3.3		
4. อ.บ้านบึง	Ban Bung								0.0		
5. อ.สีชัง	Si Chang*								0.0		
6. อ.ศรีราชา	Si Racha	6.6		0.8					7.4		
7. อ.สัตหีบ	Sattahip*			8.5					8.5	201.7	+126.[illegible]
8. จ.ระยอง	Rayong								0.0	89.5	+ 28.[illegible]
9. อ.บ้านค่าย	Ban Khai								0.0		
10. อ.บ้านเพ	Ban Phe*								0.0		
11. อ.แกลง	Klaeng		16.8						16.8		
12. จ.จันทบุรี	Chanthaburi*		24.4	1.2				1.4	27.0	62.7	- 27.[illegible]
13. อ.โป่งน้ำร้อน	Pong Namron		21.3						21.3		
14. อ.ท่าใหม่	Tha Mai		12.8						12.8		
15. อ.มะขาม	Makham		38.5						38.5		
16. อ.ขลุง	Khlung								0.0		

สถานีฝน	Station	วันที่และจำนวนน้ำฝนเป็นมิลลิเมตร Date and amount of rainfall in m.m. กุมภาพันธ์ February					มีนาคม March		ฝนรวม มม. Total m.m.	ฝนรวมตั้งแต่ 1 ม.ค. Accumulative rain-fall Since Jan.1	
		28	1	2	3	4	5	6		ฝนจริง Actual	สูง(+)ต่ำ(-) กว่าปกติ Above(+) Below(-) Normal
7.จ.ตราด	Trat	9.0	7.1						16.1	76.8	- 37.6
8.อ.เขาสมิง	Khao Saming		17.3						17.3		
9.ต.แหลมงอบ	Laem Ngop		27.8						27.8		
0.อ.คลองใหญ่	Khlong Yai*		43.7	8.4	1.3				53.4	118.4	- 58.3
าวไทยฝั่งตะวันตก	Gulf of Thailand West Coast										
1.จ.เพชรบุรี	Phetburi								0.0	0.0	- 29.3
2.อ.บ้านแหลม	Ban Laem								0.0		
3.อ.ชะอำ	Cha Am								0.0		
4.จ.ประจวบคีรีขันธ์	Prachuap Khirikhan*				0.6				0.6	53.1	- 34.5
5.อ.หัวหิน	Hua Hin*								0.0	17.2	- 22.7
6.จ.ชุมพร	Chumphon*	T			42.5	0.2		29.0	71.7	123.2	- 48.7
7.อ.ท่าแซะ	Tha Sae	7.3							7.3		
8.อ.สวี	Sawi								0.0		
9.อ.พังลาน	Lang Suan				9.4				9.4		
0.จ.ดุราษฎร์ธานี	Bandon*						0.2	0.4	0.6	82.3	- 2.6
1.อ.ไชยา	Chaiya								0.0		
2.อ.พุนพิน	Phun Phin						1.9		1.9		
3.อ.บ้านนาสาร	Ban Nasan	..	..	..	..	..	..	..	..		
4.จ.นครศรีธรรมราช	Nakhon Si Thammarat*				T				T	234.6	-104.8
5.อ.สิชล	Sichon								0.0		
6.อ.ท่าศาลา	Tha Sala								0.0		
7.อ.ฉวาง	Chawang	..	..	..	..	..	..	..	..		
8.อ.ทุ่งสง	Thun Song								0.0		
9.อ.ร่อนพิบูลย์	Ron Phibun	..	..	..	..	..	..	..	..		
0.อ.ปากพนัง	Pak Phanang								0.0		
1.จ.พัทลุง	Phatthalung				12.9				12.9	184.9	- 80.1
2.อ.เขาไชยสน	Khao Chai Son				19.8				19.8		
3.จ.สงขลา	Songkhla*								0.0	477.0	+285.7
4.อ.รัตภูมิ	Rattaphum				13.5				13.5		
5.อ.หาดใหญ่	Hat Yai								0.0		
6.อ.สะเดา	Sadao	..	..	..	..	..	..	..	..		
7.จ.ปัตตานี	Pattani*				1.6				1.6	392.7	+272.6
8.อ.หนองจิก	Nong Chik								0.0		
9.อ.ยะหริ่ง	Yaring								0.0		
0.อ.ปะนาเระ	Panare								0.0		
1.จ.ยะลา	Yala								0.0	262.3	..
2.อ.เบตง	Be Tong								0.0		
3.จ.นราธิวาส	Narathiwat*				T			1.2	1.2	540.9	+ 71.6
4.อ.ยี่งอ	Yi Ngo								0.0		
5.อ.ระแงะ	Ra Ngae								0.0		

สถานีฝน	Station	วันที่และจำนวนน้ำฝนเป็นมิลลิเมตร Date and amount of rainfall in m.m. กุมภาพันธ์ February			มีนาคม March				ฝนรวม มม. Total m.m.	ฝนรวมตั้งแต่ 1 ม.ค. Accumulative rainfall Since Jan.1	
		28	1	2	3	4	5	6		ฝนจริง Actual	สูง(+)ต่ำ(-) กว่าปกติ Above(+) Below(-) Normal
36. อ.ตากใบ	Tak Bai								0.0		
ภาคใต้ฝั่งตะวันตก	Southern Thailand West Coast										
1. จ.ระนอง	Ranong*			T				T	T	19.9	- 70.3
2. อ.กระบุรี	Kraburi			7.3					7.3		
3. จ.พังงา	Phang Nga								0.0	188.9	+ 33.3
4. อ.ตะกั่วป่า	Takua Pa	4.5							4.5		
5. อ.ท้ายเหมือง	Thai Muang								0.0		
6. อ.ตะกั่วทุ่ง	Takua Thung	12.2							12.2		
7. จ.ภูเก็ต	Phuket*	..	..	..	..	..	..	..	..		
8. สนามบินภูเก็ต	Phuket Airport*								0.0	177.5	+ 94.2
9. อ.ถลาง	Thalang	..	..	..	..	..	..	..	..		
10. จ.กระบี่	Krabi								0.0	..	..
11. อ.คลองท่อม	Khlong Thom								0.0		
12. จ.ตรัง	Trang								0.0		
13. สนามบินตรัง	Trang Airport*				1.3		25.0		26.3	130.5	+ 59.9
14. อ.สิเกา	Si Kao						7.3		7.3		
15. อ.ย่านตาขาว	Yan Ta Khao								0.0		
16. อ.ปะเหลียน	Pa Lian								0.0		
17. จ.สตูล	Satun						0.8		0.8	41.5	- 54.5
18. อ.ละงู	La Ngu								0.0		

หมายเหตุ	ช่องว่าง	ไม่มีรายงานฝนตก	Remark	Blank	No report
	*	สถานีตรวจอากาศ		*	Synoptic Station
	T	ฝนเล็กน้อยวัดไม่ได้		T	Trace
	..	ไม่มีรายงาน		..	No report

อุณหภูมิสูงสุดและต่ำสุดประจำวันที่ ๒๘ กุมภาพันธ์ - ๖ มีนาคม ๒๕๐๙

Daily Max. and Min. Temperature **February 28 - March 6, 1966**

สถานี	Station	อุณหภูมิสูงสุดและต่ำสุดเป็นองศา ซ. Max. and Min. Temperature in degree C.							เฉลี่ยสูงสุดต่ำสุด Average Max. Min.	เฉลี่ยในสัปดาห์ Weekly Mean	ค่าปกติประจำเดือน Monthly Normal
		28	1	2	3	4	5	6			
ภาคเหนือ	Northern Part										
1. จ.เชียงราย	Chiangrai	15.0	34.2 / 15.0	33.7 / 14.8	32.4 / 12.2	32.6 / 12.4	33.0 / 12.7	34.6 / 13.6	33.4 / 13.7	23.6	24.8
2. อ.ฝาง	Fang	35.0 / ..	10.0	..	33.0 / ..	11.0	..	..	..	..	..

สถานี	Station	อุณหภูมิสูงสุดและต่ำสุดเป็นองศา ซ. Max. and Min. Temperature in degree C. 31	1	2	3	4	5	6	เฉลี่ยสูงสุดต่ำสุด Average Max. Min.	เฉลี่ยในสัปดาห์ Weekly Mean	ค่าปกติประจำเดือน Monthly Normal
จ.แม่ฮ่องสอน	Mae Hongson	35.8 16.1	34.7 13.5	35.5 15.0	35.1 13.0	34.0 13.1	34.8 14.0	35.8 15.8	35.0 14.4	25.2	26.3
จ.เชียงใหม่	Chiangmai	35.5 18.7	36.0 15.3	36.3 16.5	35.0 13.4	33.8 14.9	34.2 14.0	35.1 14.0	35.1 15.0	25.1	25.6
จ.น่าน	Nan	35.6 19.9	35.8 19.6	31.9 20.9	33.7 16.5	34.0 14.7	34.3 14.9	35.1 14.8	34.3 17.3	25.8	26.9
จ.ลำปาง	Lampang	38.0 19.0	36.7 19.7	34.1 21.1	35.8 16.0	34.6 15.6	35.1 15.5	35.7 15.8	35.9 17.5	26.7	27.1
อ.แม่สะเรียง	Mae Sariang	36.5 14.8	35.2 14.3	36.9 16.4	35.0 13.5	33.9 14.4	35.3 13.3	35.9 14.8	35.5 14.5	25.0	27.0
จ.แพร่	Phrae	36.1 21.3	36.4 20.7	36.1 22.3	36.8 15.9	35.6 16.1	36.4 15.9	36.9 15.4	36.3 18.2	27.3	27.6
จ.อุตรดิตถ์	Uttaradit	36.2 21.7	37.2 21.6	36.0 23.4	37.0 17.0	36.0 16.0	36.5 17.5	36.9 17.4	36.5 19.3	27.9	29.2
เขื่อนภูมิพล	Bhumibol Dam	..	..	..	..	..	..	..	..	..	..
จ.ตาก	Tak	38.0 24.1	37.7 24.7	37.0 26.7	37.0 24.0	36.0 24.5	37.0 18.5	38.0 20.2	37.2 23.2	30.2	30.5
จ.พิษณุโลก	Phitsanulok	35.8 24.0	37.0 24.0	36.0 24.0	36.0 21.5	35.9 18.1	36.2 18.4	36.4 20.6	36.2 21.5	29.4	29.2
อ.แม่สอด	Mae Sot	36.5 19.7	.. 21.8	.. 21.9	36.2 18.7	.. 17.1	35.6 15.6	34.3 17.6	35.7 18.9	27.3	27.7
จ.เพชรบูรณ์	Phetchabun	.. ..	.. ..	.. ..	.. ..	36.0 19.7	35.6 18.3	36.5 18.0	.. ..	..	28.4
ภาคตะวันออกเฉียงเหนือ	Northeastern Part										
จ.หนองคาย	Nong Khai	35.6 20.6	34.5 22.2	27.8 22.6	32.5 17.6	34.4 17.9	34.6 17.3	36.6 18.4	33.7 19.5	26.6	..
จ.เลย	Loei	36.6 17.7	35.8 21.4	33.7 19.6	35.4 17.2	36.4 13.2	36.2 13.2	36.6 13.4	35.3 18.5	26.2	24.8
จ.อุดรธานี	Udon Thani	35.3 22.8	33.7 23.7	28.7 22.8	30.7 19.8	34.8 20.4	34.8 19.6	36.2 21.2	33.6 21.5	27.5	28.1
จ.นครพนม	Nakhon Phanom	35.0 19.5	35.6 20.8	32.2 21.8	29.7 19.7	33.0 21.3	35.3 23.4	35.7 22.5	33.8 21.3	27.6	27.1
จ.สกลนคร	Sakon Nakhon	34.8 19.1	35.9 19.7	32.4 22.4	30.4 18.4	34.6 21.2	35.5 22.7	35.2 22.4	34.1 20.8	27.3	27.5
อ.มุกดาหาร	Mukdahan	35.0 18.6	35.2 18.6	34.2 21.2	33.3 21.2	35.2 21.5	36.0 21.0	36.4 24.0	35.0 20.9	28.0	28.2
จ.ขอนแก่น	Khon Kaen	36.7 22.2	37.9 22.3	34.4 24.6	35.4 21.6	.. 22.7	36.8 23.0	37.2 24.9	36.4 23.0		
จ.ร้อยเอ็ด	Roi Et	36.0 21.5	36.5 21.7	32.5 24.2	33.3 22.8	35.1 22.3	35.6 22.6	36.0 24.2	35.0 22.8	28.9	29.0
จ.ชัยภูมิ	Chaiyaphum	36.8 23.0	37.5 ..	33.3 24.6	36.0 22.1	37.0 22.0	36.7 19.5	36.7 22.2	36.3 22.2	29.8	..
จ.อุบลราชธานี	Ubon Ratchathani	36.3 21.5	37.2 22.9	36.7 23.8	34.9 22.8	35.8 23.8	36.3 24.5	35.8 25.5	36.1 23.5	29.8	28.6
จ.สุรินทร์	Surin	37.2 19.5	36.3 20.0	35.5 21.0	35.2 21.3	36.0 19.8	36.2 20.8	36.3 21.6	36.1 20.5	28.3	29.4
จ.นครราชสีมา	Nakhon Ratchasima	37.4 21.7	36.6 21.8	35.3 23.9	36.3 23.2	37.1 22.1	37.2 19.2	37.2 22.8	36.9 22.1	29.5	29.0
ภาคกลาง	Central Part										
จ.นครสวรรค์	Nakhon Sawan	36.3 24.6	37.2 25.0	37.2 24.8	37.2 22.3	35.6 16.5	30.0 18.0	37.0 22.3	35.8 22.3	29.1	30.3
จ.ลพบุรี	Lopburi	.. 23.0	36.0 24.1	35.0 24.0	.. 23.5	36.4 21.6	35.6 21.5	.. 22.0	35.7 22.8	29.3	30.2
จ.สุพรรณบุรี	Suphanburi	35.7 23.5	36.6 23.2	35.9 23.4	37.1 23.4	37.3 19.9	36.5 21.5	36.5 22.1	36.5 22.4	29.5	29.9

สถานี	Station	อุณหภูมิสูงสุดและต่ำสุดเป็นองศา ซ. Max. and Min. Temperature in degree C. 28	1	2	3	4	5	6	เฉลี่ยสูงสุดต่ำสุด Average Max. Min.	เฉลี่ยในสัปดาห์ Weekly Mean	ค่าปกติประจำเดือน Monthly Norm
4. จ.ปราจีนบุรี	Prachinburi	35.8 22.7	37.0 23.6	34.5 23.2	36.2 24.1	37.0 24.0	36.5 21.0	36.5 24.2	36.2 23.5	29.9	29.
5. จ.กาญจนบุรี	Kanchanaburi	36.0 23.0	37.2 21.6	36.5 25.5	37.6 25.1	37.6 21.4	37.4 21.8	37.5 21.2	37.1 22.5	29.8	30.
6. สนามบินดอนเมือง	Don Muang	33.3 24.2	34.2 23.8	34.0 24.5	35.6 23.7	36.3 24.0	33.2 23.2	34.0 23.6	34.4 23.9	29.2	29.
7. กรมอุตุนิยมวิทยา	Bangkok	32.7 24.5	33.3 24.3	33.3 25.8	34.5 26.3	36.5 24.0	34.5 23.1	33.5 24.6	34.0 24.7	29.4	29.
8. อ.อรัญประเทศ	Aranyaprathet	37.3 22.8	36.1 23.9	35.1 22.7	35.0 23.2	36.7 22.5	36.0 23.6	35.3 22.5	35.9 23.0	29.5	29.
9. อุตุฯบางนา	Bang Na	32.2 ..	32.5 23.4	32.5 25.4	33.9 25.7	34.7 22.8	33.7 22.0	33.0 23.8	33.2 23.0	28.6	..
ด้านไทยฝั่งตะวันออก Gulf of Thailand East Coast											
1. ป้อมพระจุลฯ	Pom Phrachun	32.8 24.2	33.0 25.2	32.3 24.2	32.2 25.2	32.4 25.6	33.4 23.3	33.2 24.3	32.8 24.6	28.7	..
2. จ.ชลบุรี	Chonburi	31.0 23.5	32.4 23.0	31.8 25.7	33.0 26.2	34.2 25.4	23.0	32.3 25.2	32.6 24.8	28.6	28.
3. อ.สีชัง	Si Chang.	30.8 25.6	30.7 26.0	31.4 26.6	32.1 27.6	31.8 25.6	32.0 25.5	31.5 26.8	31.6 26.2	28.9	..
4. อ.สัตหีบ	Sattahip	35.8 25.5	36.0 25.6	34.0 26.0	35.4 26.3	33.1 26.1	36.6 25.6	36.0 26.5	35.6 26.6	30.8	30.
5. จ.ระยอง	Rayong	.. ..	.. ..	31.5 ..	32.0 28.0	27.7	.. ..	.. ..	.. ..	..	..
6. อ.บ้านเพ	Ban Phe	31.0 ..	29.5 24.8	28.5 25.1	30.0 28.0	21.4	32.0 ..	22.4	30.4 24.5	27.4	..
7. จ.จันทบุรี	Chanthaburi	32.4 22.0	31.3 22.8	31.7 22.3	32.6 22.0	32.0 22.7	31.8 22.3	32.7 23.2	32.1 22.5	27.3	28.
8. อ.แหลมงอบ	Laem Ngop	.. ..	32.7 ..	31.2 22.0	31.0 22.7	23.0	32.0 ..	24.0	31.7 22.9	27.3	..
9. อ.คลองใหญ่	Khlong Yai	31.6 ..	31.4 ..	31.7 22.4	31.4 22.8	22.3	31.6 ..	.. ..	31.5 ..	..	27.
ด้านไทยฝั่งตะวันตก Gulf of Thailand West Coast											
1. อ.หัวหิน	Hua Hin	31.9 23.1	32.2 22.4	32.5 23.5	32.7 25.1	32.8 21.8	32.2 21.5	32.6 21.5	32.4 22.7	27.6	27.
2. จ.ประจวบคีรีขันธ์	Prachuap Khirikhan	30.9 22.6	31.3 21.9	31.6 22.4	32.6 23.6	32.4 21.7	32.6 20.1	32.4 20.4	32.0 21.8	26.9	27.
3. จ.ชุมพร	Chumphon	31.7 21.8	32.3 22.4	32.4 21.2	32.6 21.4	32.6 20.7	33.2 20.8	33.3 21.4	32.6 21.4	27.0	27.
4. จ.สุราษฎร์ธานี	Bandon	33.7 20.8	33.4 20.0	33.1 19.5	32.4 22.1	34.8 20.2	32.6 21.9	32.9 24.1	33.3 21.8	27.2	28.
5. จ.นครศรีธรรมราช	Nakhon Si Thammarat	33.0 22.4	32.8 22.0	33.0 21.5	33.6 19.7	33.5 20.2	33.2 21.4	33.6 22.2	33.2 21.5	27.3	27.
6. จ.สงขลา	Songkhla	32.1 25.5	32.1 24.0	31.6 23.2	31.8 23.0	32.5 22.8	32.0 22.6	31.7 23.6	32.0 23.5	27.8	27.
7. จ.ปัตตานี	Pattani	32.2 22.0	22.2	21.8	31.5 22.0	23.8	33.2 23.0	23.0	22.5	..	..
8. จ.นราธิวาส	Narathiwat	32.0 21.0	31.7 22.5	21.3	31.2 23.0	32.2 23.0	31.7 22.3	32.0 23.7	31.8 22.4	27.1	28.
ภาคใต้ฝั่งตะวันตก Southern Thailand West Coast											
1. จ.ระนอง	Ranong	34.3 23.2	35.0 21.5	34.1 21.2	33.5 22.5	33.3 21.2	33.5 21.4	32.5 21.5	33.7 22.4	27.1	28.
2. จ.ภูเก็ต	Phuket	33.8 23.9	33.0 23.2	32.7 21.7	31.7 22.6	32.2 22.0	32.5 22.4	32.1 21.3	32.5 22.4	27.5	27.
3. จ.ตรัง	Trang	33.7 21.0	34.0 21.0	35.0 21.2	35.2 21.0	34.3 20.5	35.2 21.8	34.1 23.2	34.8 21.4	28.0	28.

แก้ไขเพิ่มเติมรายงานอากาศประจำสัปดาห์ฉบับที่ ๙/๒๕๐๙ เนื่องจากได้รับรายงานภายหลัง

Correction in weekly weather report No. 9/1966 for late report rainfall data

สถานีฝน	Station	วันที่และจำนวนน้ำฝนเป็นมิลลิเมตร Date and amount of rainfall in m.m. กุมภาพันธ์ February							ฝนรวม มม. Total m.m.	ฝนรวมตั้งแต่ 1 ม.ค. Accumulative rain-fall Since Jan. 1	
		21	22	23	24	25	26	27		ฝนจริง Actual	สูง(+)ต่ำ(-) กว่าปกติ Above(+) Below(-) Normal
ภาคกลาง	Central Part										
จ.อ.กบินทร์บุรี	Kabinburi						0.2	1.0	48.8		
จ.จ.ธนบุรี	Thonburi							0.2	3.0	3.0	- 2.3
อ่าวไทยฝั่งตะวันออก	Gulf of Thailand East Coast										
จ.จ.จันทบุรี	Chanthaburi*							12.4	14.8	35.7	- 42.0
จ.อ.ท่าใหม่	Tha Mai							3.2	6.6		
จ.อ.แหลมสิงห์	Makham							2.5	37.7		
อ่าวไทยฝั่งตะวันตก	Gulf of Thailand West Coast										
จ.อ.ปานาเระ	Panare							1.6	10.4		
จ.จ.นราธิวาส	Narathiwat*							17.1	22.7	539.7	+ 84.4
ภาคใต้ฝั่งตะวันตก	Southern Thailand West Coast										
จ.สนามบินตรัง	Trang Airport*							1.8	41.6	104.2	+ 34.7

พิมพ์ที่ ร.พ. กรมอุตุนิยมวิทยา สำนักนายกรัฐมนตรี
บางกะปิ พระนคร
นาวาโท ธำรง กิติสิน ผู้พิมพ์ผู้โฆษณา 2509

กรมอุตุนิยมวิทยา สำนักนายกรัฐมนตรี

รายงานอากาศประจำสัปดาห์ ระหว่างวันที่ ๗ ถึง ๑๓ มีนาคม ๒๕๐๙

และ

การคาดหมายลักษณะอากาศ ระหว่างวันที่ ๑๔ ถึง ๒๐ มีนาคม ๒๕๐๙

ฉบับที่ ๑๑ / ๒๕๐๙

พลเรือโท สนิธ เวสารัชชนันท์

อธิบดีกรมอุตุนิยมวิทยา

METEOROLOGICAL DEPARTMENT

OFFICE OF THE PRIME MINISTER

BANGKOK THAILAND

WEEKLY WEATHER REPORT

DURING THE PERIOD MARCH 7 — 13, 1966

AND

WEATHER OUTLOOK

DURING MARCH 14 — 20, 1966

No. 11 / 1966

Sanit Vesu – rajananda

Vice Admiral, Director General

การคาดหมายลักษณะอากาศใน ๗ วันข้างหน้า
ตั้งแต่วันที่ ๑๔ - ๒๐ มีนาคม ๒๕๐๙

ลักษณะทั่วไป

ลมฝ่ายตะวันออกเฉียงใต้พัดปกคลุมประเทศไทย

ภาคเหนือ ตะวันออกเฉียงเหนือ	มีเมฆคลุ้มบางส่วน กับจะมีฝนเป็นบางแห่งและอาจมีพายุฤดูร้อน หรือพายุฟ้าคะนองได้เป็นบางแห่ง บางตำบล
ภาคกลาง ไทย ฝั่งตะวันออก	มีเมฆคลุ้มบางส่วน กับจะมีฝนหรือฝนฟ้าคะนองเป็นบางแห่ง ลมเฉื่อยทะเลมีกำลังแรงในตอนบ่ายและเย็น
ไทย ฝั่งตะวันตก	มีเมฆคลุ้มบางส่วน กับจะมีฝนหรือฝนฟ้าคะนองเป็นบางแห่ง โดยเฉพาะทางตอนใต้ของอ่าว ลมเฉื่อยทะเลมีกำลังแรงในตอนบ่ายและเย็น
ใต้ ฝั่งตะวันตก	มีฝนเล็กน้อยเป็นบางแห่ง กับจะมีฝนหรือฝนฟ้าคะนองเป็นบางแห่ง
ยก และ ธนบุรี	มีเมฆคลุ้มบางส่วน กับมีฝนหรือฝนฟ้าคะนองเป็นบางแห่ง

กรมอุตุนิยมวิทยา
๑๔ / ๓ /๒๕๐๙

Weather Outlook for the next seven days
From March 14 - 20, 1966

General Situation

Southeasterly winds prevail over Thailand.

rthern Part: heastern Part:	Partly coudy with isolated showers and local thunderstorms.
ntral Part: of Thailand, est Coast:	Partly cloudy with isolated showers or thundershowers. Sea breeze is strengthening during afternoon.
of Thailand, est Coast:	Partly cloudy with isolated light showers or thundershowers particularly in the southern portion. Sea breeze is strengthening during afternoon.
hern Thailand, est Coast:	Isolated light showers.
ok and Thonburi:	Partly cloudy with local showers or thundershowers.

Meteorological Department
14 / 3 / 1966

สรุปลักษณะอากาศทั่วไปในรอบสัปดาห์
ตั้งแต่วันที่ ๗ - ๑๓ มีนาคม ๒๕๐๙

๑. บริเวณความกดอากาศสูงในประเทศจีนได้ทวีกำลังแรงขึ้น และแผ่ปกคลุมถึงประเทศไทยในตอนต้นสัปดาห์ ซึ่งได้ทำให้มีฝนเกือบทั่วไปโดยมีพายุฝนฟ้าคะนองเป็นแห่ง ๆ ในภาคตะวันออกเฉียงเหนือ และมีฝนฟ้าคะนองเป็นบางแห่งในภาคเหนือ ภาคกลาง และภาคตะวันออก ในระยะตอนปลายสัปดาห์ลมฝ่ายใต้ได้พัดปกคลุมบริเวณเหนืออ่าวไทยขึ้นไป

๒. ในระยะครึ่งแรกของสัปดาห์ มีฝนเกือบทั่วไปโดยมีพายุฝนฟ้าคะนองเป็นแห่ง ๆ ในภาคตะวันออกเฉียงเหนือ ส่วนภาคเหนือ ภาคกลาง และภาคตะวันออกมีฝนเล็กน้อยเป็นบางแห่ง ตลอดสัปดาห์ปรากฏว่ามีฝนเล็กน้อยถึงปานกลางเป็นแห่ง ๆ ในภาคใต้

๓. ในระหว่างสัปดาห์ อุณหภูมิสูงสุดในภาคต่าง ๆ ของประเทศไทย ปรากฏดังนี้ :-

ภาคเหนือ	๓๘.๘ ซ.	ที่ จ.อุตตรดิตถ์	เมื่อวันที่	๑๓ มี.ค.
ภาคตะวันออกเฉียงเหนือ	๓๘.๗ ซ.	ที่ จ.เลย	"	๗ "
ภาคกลาง	๓๘.๓ ซ.	ที่ จ.นครสวรรค์	"	๑๓ "
อ่าวไทย ฝั่งตะวันออก	๓๗.๑ ซ.	ที่ อ.สัตหีบ	"	๑๑ "
อ่าวไทย ฝั่งตะวันตก	๓๕.๐ ซ.	ที่ จ.สุราษฎร์ธานี	"	๕,๑๒ "
ภาคใต้ ฝั่งตะวันตก	๓๕.๓ ซ.	ที่ จ.ตรัง	"	๗ "

กรมอุตุนิยมวิทยา

๑๔ / ๓ /๒๕๐๙

General Situation

Period March 7 - 13, 1966

1. The anticyclone in China was intensifying and extended to Thailand in the first period of the week which caused almost widespread rainshower with scattered thundershowers in the Northeastern part and isolated showers or thundershowers in the Northern , Central and Eastern parts. In the latter period of the week the southerly winds again prevailed over the Upper Thailand.

2. In the first half of the week, almost widespread showers with scatte thundershowers occurred in the Northeastern part and isolated light show occurred in the Northern, Central and Eastern part. Scattered light to moderate rains occurred in the Southern part throughout the week.

3. During the week, the highest temperature in the various parts of Thailand were as follows:-

Northern Part	38.8 C.	at Uttaradit	on Mar.	13.
Northeastern Part	38.7 C.	at Loei	" "	7.
Central Part	38.3 C.	at Nakhon Sawan	" "	13.
Gulf of Thailand, East Coast	37.1 C.	at Sattahip	" "	11.
Gulf of Thailand, West Coast	34.0 C.	at Bandon	" "	9, 12.
SouthernThailand, West Coast	35.3 C.	at Trang	" "	7.

Meteorological Department
14 / 3 / 1966

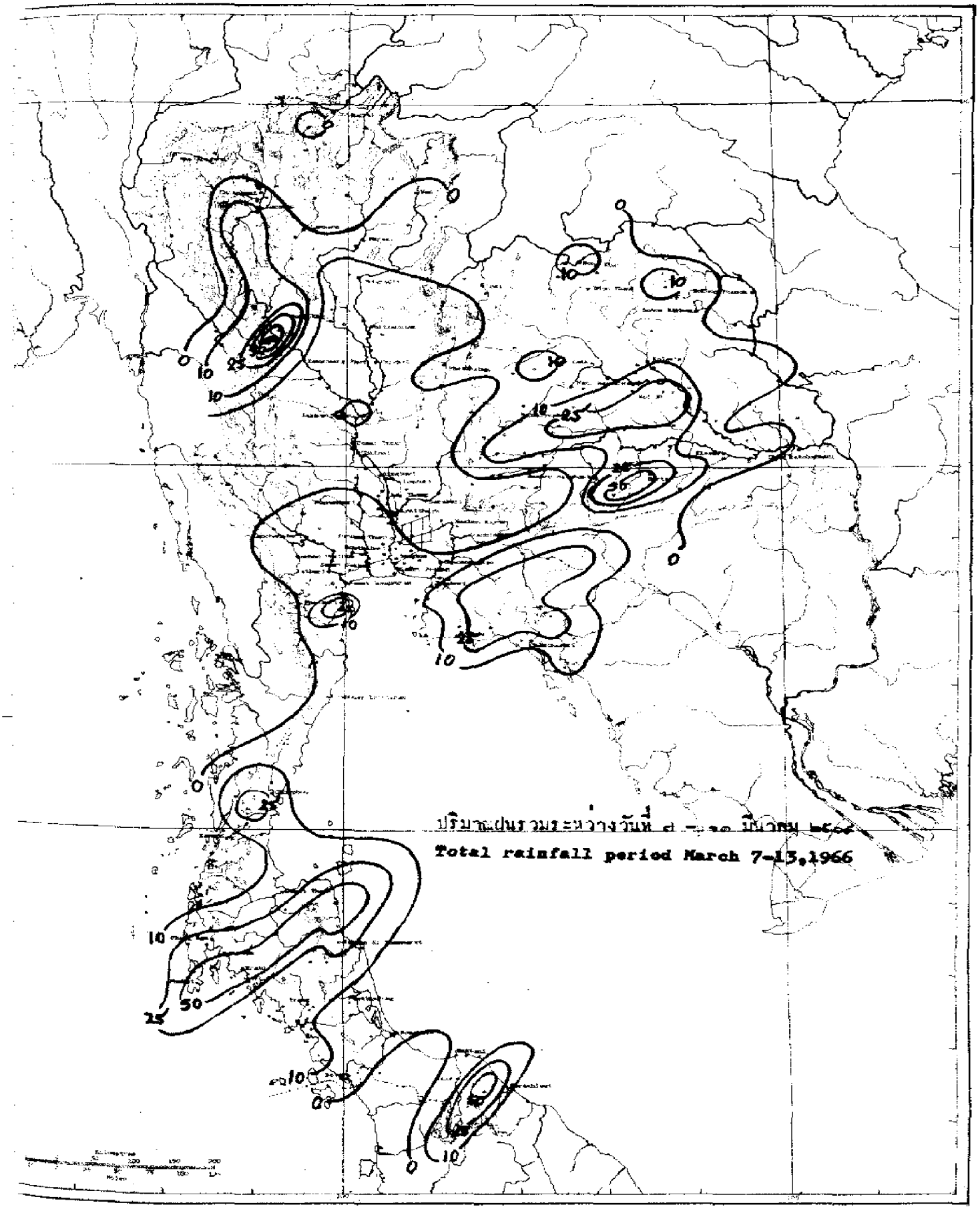
ปริมาณฝนรวมระหว่างวันที่ ๗ – ๑๓ มีนาคม ๒๕๐๙
Total rainfall period March 7-13,1966

สถานีฝน	Station	วันที่และจำนวนน้ำฝนเป็นมิลลิเมตร Date and amount of rainfall in m.m. มีนาคม March 7	8	9	10	11	12	13	ฝนรวม ม.ม. Total m.m.	ฝนรวมตั้งแต่ 1 ม.ค. Accumulative rainfall Since Jan.1 ฝนจริง Actual	สูง(+)ต่ำ(-)กว่าปกติ Above(+) Below(-) Normal
ภาคเหนือ	Northern Part										
1.จ.เชียงราย	Chiangrai*								0.0	8.6	- 17.8
2.อ.แม่สาย	Mae Sai	..	..	..	..	..	..	..	..		
3.อ.เชียงแสน	Chiangsaen								0.0		
4.อ.เชียงของ	Chiangkhong								0.0		
5.อ.แม่จัน	Mae Chan								0.0		
6.อ.แม่สรวย	Mae Sruai			7.3					7.3		
7.อ.เทิง	Thoeng								0.0		
8.อ.เชียงคำ	Chiangkham								0.0		
9.อ.พาน	Phan								0.0		
10.อ.เวียงป่าเป้า	Wing Pa Pao								0.0		
11.อ.พะเยา	Phayao								0.0		
12.จ.แม่ฮ่องสอน	Mae Hongson*								0.0	0.0	- 25.5
13.อ.ปาย	Pai								0.0		
14.อ.ขุนยวม	Khun Yaum								0.0		
15.อ.แม่สะเรียง	Mae Sariang*								0.0	2.7	- 21.3
16.จ.เชียงใหม่	Chiangmai*				T				T	3.9	- 23.0
17.อ.ฝาง	Fang								0.0		
18.อ.เชียงดาว	Chiangdao	..	..	..	..	..	..	..	..		
19.อ.แม่แตง	Mae Taeng								0.0		
20.อ.แม่ริม	Mae Rim								0.0		
21.อ.สันทราย	San Sai								0.0		
22.อ.ดอยสะเก็ด	Doi Saket								0.0		
23.อ.สันกำแพง	San Kamphaeng								0.0		
24.อ.หางดง	Hang Dong								0.0		
25.อ.สารภี	Saraphi								0.0		
26.อ.สันป่าตอง	San Pa Tong								0.0		
27.อ.จอมทอง	Chom Thong			15.0					15.0		
28.อ.ฮอด	Hot								0.0		
29.จ.ลำพูน	Lamphun								0.0	28.1	..
30.อ.ป่าซาง	Pasang					14.7			14.7		
31.จ.ลำปาง	Lampang*			0.2			T		0.2	20.6	- 9.
32.อ.งาว	Ngao								0.0		
33.อ.แจ้ห่ม	Chae Hom								0.0		
34.อ.เกาะคา	Ko Kha								0.0		
35.อ.สบปราบ	Sop Prap			4.1					4.1		
36.อ.เถิน	Thoen								0.0		
37.จ.แพร่	Phrae Airport*			T			0.2	0.6	0.8	16.4	- 25.
38.อ.สูงเม่น	Sung Men								0.0		
39.จ.น่าน	Nan*		4.9						4.9	71.5	+ 21.

สถานีฝน	Station	วันที่และจำนวนน้ำฝนเป็นมิลลิเมตร Date and amount of rainfall in m. m. มีนาคม March							ฝนรวม มม. Total m. m.	ฝนรวมตั้งแต่ 1 ม.ค. Accumulative rain-fall Since Jan. 1	
		7	8	9	10	11	12	13		ฝนจริง Actual	สูง(+)ต่ำ(-) กว่าปกติ Above(+) Below (-) Normal
.อ.ทุ่งช้าง	Thung Chang								0.0		
.อ.ปัว	Pua								0.0		
.อ.นาน้อย	Na Noi			11.0					11.0		
.จ.อุตรดิตถ์	Uttaradit*								0.0	21.5	- 18.8
.อ.ลับแล	Lap Lae								0.0		
.อ.น้ำปาด	Nam Pat		3.2						3.2		
.จ.ตาก	Tak	..	..	..	..	..	..	..	..		
.เขื่อนภูมิพล	Bhumibol Dam*	..	..	..	..	..	..	..	..		
.อ.บ้านตาก	Ban Tak			21.3					21.3		
.สนามบินตาก	Tak Airport*			134.9					134.9	144.3	+126.0
.อ.แม่สอด	Mae Sot*		T		12.8				12.8	30.4	+ 11.2
.จ.สุโขทัย	Sukhothai								0.0	54.2	+ 9.7
.อ.สวรรคโลก	Sawankhalok								0.0		
.อ.กงไกรลาศ	Kongkrailat	..	..	..	..	..	..	..	..		
.อ.ศรีสำโรง	Si Samrong	..	..	..	..	..	..	..	..		
.จ.พิษณุโลก	Phitsanulok*								0.0	23.4	- 32.4
.อ.พรหมพิราม	Phrom Phiram								0.0		
.อ.วังทอง	Wang Thong								0.0		
.อ.บางกระทุ่ม	Bang Kratum								0.0		
.จ.กำแพงเพชร	Kamphaeng Phet								0.0	0.0	- 27.7
.อ.คลองขลุง	Khlong Khlung								0.0		
.อ.ขาณุวรลักษบุรี	Khanu Woralakburi								0.0		
.จ.พิจิตร	Phichit								0.0	13.0	- 27.2
.อ.สะพานหิน	Taphanhin								0.0		
.อ.บางมูลนาค	Bang Munnak								0.0		
.จ.เพชรบูรณ์	Phetchabun*		0.7						0.7	10.1	- 56.4
.อ.หล่มเก่า	Lom Kao								0.0		
.อ.หล่มสัก	Lom Sak	..	..	..	..	..	..	..	..		
.อ.ชนแดน	Chon Daen		8.8						0.0		
.อ.วิเชียรบุรี	Wichianburi								0.0		
ภาคตะวันออกเฉียงเหนือ	Northeastern Part										
.จ.เลย	Loei*			T					T	18.1	- 38.9
.อ.เชียงคาน	Chiangkhan								0.0		
.อ.ท่าลี่	Tha Li								0.0		
.อ.ด่านซ้าย	Dan Sai								0.0		
.อ.วังสะพุง	Wang Saphung		2.0						2.0		
.จ.หนองคาย	Nong Khai*		13.8						13.8	54.3	- 1.0
.อ.บึงกาฬ	Bung Kan								0.0		
.อ.โพนพิสัย	Phon Phisai								0.0		
.อ.ท่าบ่อ	Tha Bo								0.0		

สถานีฝน	Station	วันที่และจำนวนน้ำฝนเป็นมิลลิเมตร Date and amount of rainfall in m.m. มีนาคม March							ฝนรวม มม. Total m.m.	ฝนรวมตั้งแต่ 1 มี.ค. Accumulative rainfall Since Jan.1	
		7	8	9	10	11	12	13		ฝนจริง Actual	สูง(+)ต่ำ(-)กว่าปกติ Above(+) Below(-) Normal
10.จ.อุดรธานี	Udon Thani*		5.2	T					5.2	54.8	+ 30.[illegible]
11.อ.บ้านผือ	Ban Phu								0.0		
12.อ.เพ็ญ	Phen	..	..	..	..	..	..	..	..		
13.อ.หนองหาร	Nong Han	..	..	..	..	..	..	..	..		
14.อ.หนองบัวลำภู	Nong Bua Lamphu		5.9						5.9		
15.จ.สกลนคร	Sakon Nakhon*		T						T	103.3	+ 67.8
16.อ.วานรนิวาส	Wanon Niwat								0.0		
17.อ.ส่วางแดนดิน	Sawang Daen Din		14.1						14.1		
18.อ.พรรณานิคม	Phanna Nikhom		4.0						4.0		
19.จ.นครพนม	Nakhon Phanom*								0.0	91.5	+ 38.0
20.อ.บ้านแพง	Ban Phaeng								0.0		
21.อ.ท่าอุเทน	Tha Uten								0.0		
22.อ.นาแก	Na Kae								0.0		
23.อ.ธาตุพนม	That Phanom								0.0		
24.อ.มุกดาหาร	Mukdahan*		7.3						7.3	68.7	+ 26.8
25.จ.ชัยภูมิ	Chaiyaphum*		8.8	T					8.8	14.8	- 19.0
26.อ.ภูเขียว	Phu Khieo		2.3						2.3		
27.อ.เกษตรสมบูรณ์	Kaset Sombun		4.5						4.5		
28.อ.คอนสวรรค์	Khon Sawan		13.9						13.9		
29.อ.จตุรัส	Chaturat								0.0		
30.อ.บำเหน็จณรงค์	Bamnet Narong								0.0		
31.จ.ขอนแก่น	Khon Kaen*		0.2	T					0.2	79.6	+ 24.8
32.อ.น้ำพอง	Nam Phong								0.0		
33.อ.ภูเวียง	Phu Wiang		4.1						4.1		
34.อ.ชุมแพ	Chum Phae		8.8						8.8		
35.อ.มัญจาคีรี	Mancha Khiri		16.4						16.4		
36.ต.ชนบท	Chonnabot		7.2						7.2		
37.อ.บ้านไผ่	Ban Phai								0.0		
38.อ.พล	Phon								0.0		
39.จ.มหาสารคาม	Maha Sarakham		9.4						9.4	39.2	+ 9.8
40.อ.โกสุมพิสัย	Kosum Phisai		3.9	4.3					8.2		
41.อ.บรบือ	Borabu		24.0						24.0		
42.อ.พยัคฆภูมิพิสัย	Phayakphum Phisai		27.7						27.7		
43.จ.กาฬสินธุ์	Kalasin								0.0	9.8	- 44.2
44.อ.สหัสขันธ์	Sahatkhan								0.0		
45.อ.ยางตลาด	Yang Talat		13.0						13.0		
46.อ.กันทรวิชัย	Kanthara Wichai								0.0		
47.อ.กมลาไสย	Kamalasai		16.2						16.2		
48.จ.ร้อยเอ็ด	Roi Et*		29.8	13.2					43.0	112.5	+ 74.[illegible]
49.อ.โพนทอง	Phon Thong		2.1						2.1		

สถานีฝน	Station	วันที่และจำนวนน้ำฝนเป็นมิลลิเมตร Date and amount of rainfall in m.m. มีนาคม March							ฝนรวม มม. Total m.m.	ฝนรวมตั้งแต่ 1 ม.ค. Accumulative rain-fall Since Jan.1	
		7	8	9	10	11	12	13		ฝนจริง Actual	สูง(+)ต่ำ(-) กว่าปกติ Above(+) Below(-) Normal
.อ.อวัชบุรี	Thawatburi		29.5						29.5		
.อ.อาจสามารถ	At Samat			12.3					12.3		
.อ.เสลภูมิ	Selaphum		31.2						31.2		
.อ.จตุรพักตรพิมาน	Chaturaphak Phiman								0.0		
.อ.เกษตรวิสัย	Kaset Wisai		1.2						1.2		
.อ.พนมไพร	Phanom Phrai	..	..	..	..	..	..	..	..		
.อ.สุวรรณภูมิ	Suwannaphum	9.4							9.4		
.จ.นครราชสีมา	Nakhon Ratchasima*	0.3							0.3	60.1	- 10.9
.อ.บัวใหญ่	Bua Yai		30.2	5.8					36.0		
.อ.คง	Khong								0.0		
.อ.ด่านขุนทด	Dan Khunthot								0.0		
.อ.โนนไทย	Non Thai								0.0		
.อ.โนนสูง	Non Sung								0.0		
.อ.พิมาย	Phimai								0.0		
.อ.ปากช่อง	Pak Chong	..	..	..	..	..	..	..	..		
.อ.สีคิ้ว	Si Khiu								0.0		
.อ.สูงเนิน	Sung Noen	4.3							4.3		
.อ.จักราช	Chakkarat								0.0		
.อ.ปักธงชัย	Pak Thong Chai								0.0		
.อ.โชคชัย	Chok Chai								0.0		
.อ.ครบุรี	Khonburi								0.0		
.จ.บุรีรัมย์	Burirum		15.3						15.3	15.3	- 33.4
.อ.พุทไธสง	Phutthai Song		5.0						5.0		
.อ.สตึก	Satuk		4.3						4.3		
.อ.ลำปลายมาศ	Lam Plai Mat		10.5						10.5		
.อ.นางรอง	Nang Rong	73.0							73.0		
.อ.ประโคนชัย	Prakhon Chai								0.0		
.จ.สุรินทร์	Surin*		0.8	3.8					4.6	15.8	- 6.9
.อ.ท่าตูม	Tha Tum		3.5						3.5		
.อ.รัตนบุรี	Rattanaburi	3.5	20.9						23.4		
.อ.ศรีขรภูมิ	Si Khoraphum								0.0		
.อ.ปราสาท	Prasat		11.2						11.2		
.อ.สังขะ	Sangkha								0.0		
.จ.ศรีสะเกษ	Sisaket								0.0	0.0	- 12.8
.อ.ราษีไศล	Rasisalai								0.0		
.อ.อุทุมพรพิสัย	Uthumphon Phisai								0.0		
.อ.กันทรารมย์	Kanthararom								0.0		
.อ.ขุขันธ์	Khukhan								0.0		
.อ.กันทรลักษ์	Kantharalak	..	..	..	..	..	..	..	..		
.จ.อุบลราชธานี	Ubon Ratchathani*		T	T					T	5.1	- 30.5

สถานีฝน	Station	วันที่และจำนวนน้ำฝนเป็นมิลลิเมตร Date and amount of rainfall in m.m. มีนาคม March							ฝนรวม m.m. Total m.m.	ฝนรวมตั้งแต่ 1 ม.ค. Accumulative rainfall Since Jan.1	
		7	8	9	10	11	12	13		ฝนจริง Actual	สูง(+)ต่ำ(-)กว่าปกติ Above(+) Below(-) Normal
90. อ.ชานุมาน	Chanuman	**	**	**	**	**	**	**	**		
91. อ.เขมราฐ	Khemmarat								0.0		
92. อ.อำนาจเจริญ	Amnat Charoen								0.0		
93. อ.ยะโสธร	Yasothon		1.5						1.5		
94. อ.คำเขื่อนแก้ว	Kham Khuan Kaeo								0.0		
95. อ.ตระการพืชผล	Trakan Phut Phon								0.0		
96. อ.มหาชนะชัย	Maha Chana Chai		11.8						11.8		
97. อ.เขื่องใน	Khuang Nai								0.0		
98. อ.โขงเจียม	Khong Chiam								0.0		
99. อ.พิบูลมังสาหาร	Phibun Mangsahan								0.0		
100. อ.เดชอุดม	Det Udom								0.0		
<u>ภาคกลาง</u>	<u>Central Part</u>										
1. จ.นครสวรรค์	Nakhon Sawan*			1.0					1.0	74.8	+ 24.
2. อ.บรรพตพิสัย	Banphot Phisai								0.0		
3. อ.ลาดยาว	Lat Yao								0.0		
4. อ.ชุมแสง	Chumsaeng								0.0		
5. อ.พยุหคีรี	Phayuha Khiri								0.0		
6. จ.อุทัยธานี	Uthai Thani								0.0	147.0	+ 89.
7. อ.หนองฉาง	Nong Chang								0.0		
8. อ.ทับทัน	Thab Than								0.0		
9. อ.หนองขาหย่าง	Nong Kha Yang								0.0		
10. อ.บ้านไร่	Ban Rai								0.0		
11. จ.ชัยนาท	Chainat								0.0	97.0	+ 40.
12. อ.มโนรมย์	Manorom								0.0		
13. อ.วัดสิงห์	Wat Sing								0.0		
14. จ.สิงห์บุรี	Singburi								0.0	169.6	+107.
15. อ.อินทร์บุรี	Inburi								0.0		
16. อ.บางระจัน	Bangrachan								0.0		
17. อ.พรหมบุรี	Phromburi								0.0		
18. จ.ลพบุรี	Lopburi*								0.0	138.4	+ 86.
19. อ.บ้านหมี่	Ban Mi								0.0		
20. อ.ไชยบาดาล	Chai Badan								0.0		
21. อ.ท่าวุ้ง	Tha Wung								0.0		
22. จ.สุพรรณบุรี	Suphanburi*			0.1			T		0.1	2.9	- 54.
23. อ.เดิมบางนางบวช	Doembang Naagbuat								0.0		
24. อ.สามชุก	Sam Chuk								0.0		
25. อ.ศรีประจันต์	Si Prachan								0.0		
26. อ.บางปลาม้า	Bang Pla Ma								0.0		
27. อ.สองพี่น้อง	Song Phi Nong								0.0		
28. จ.อ่างทอง	Ang Thong								0.0	66.3	+ 6.

สถานีฝน	Station	วันที่และจำนวนน้ำฝนเป็นมิลลิเมตร Date and amount of rainfall in m.m. มีนาคม March							ฝนรวม มม. Total m.m.	ฝนรวมตั้งแต่ 1 ม.ค. Accumulative rain-fall Since Jan. 1	
		7	8	9	10	11	12	13		ฝนจริง Actual	สูง(+)ต่ำ(-) กว่าปกติ Above(+) Below (-) Normal
3.อ.โพธิ์ทอง	Pho Thong								0.0		
4.อ.ไชโย	Chaiyo								0.0		
5.อ.วิเศษไชยชาญ	Wiset Chaichan								0.0		
6.อ.ป่าโมก	Pa Mok								0.0		
3.จ.สระบุรี	Saraburi								0.0	60.1	+ 6.8
2.อ.บ้านหมอ	Ban Mo								0.0		
3.อ.แก่งคอย	Kaeng Khoi	..	..	..	..	..	..	..	..		
3.อ.หนองแค	Nong Khae								0.0		
7.จ.พระนครศรีอยุธยา	Ayutthaya								0.0	3.7	- 46.7
2.อ.ท่าเรือ	Tha Rua								0.0		
3.อ.ผักไห่	Phak Hai								0.0		
4.อ.บางบาล	Bang Ban								0.0		
1.อ.บางไทร	Bang Sai								0.0		
2.อ.เสนา	Sena								0.0		
3.อ.บางปะอิน	Bang Pa-in								0.0		
3.จ.นครนายก	Nakhon Nayok								0.0	0.2	- 76.1
5.อ.บ้านนา	Ban Na								0.0		
6.อ.ปากพลี	Pak Phli								0.0		
7.จ.ปราจีนบุรี	Prachinburi*								0.0	16.8	- 83.9
8.อ.บ้านสร้าง	Ban Sang								0.0		
9.อ.ศรีมหาโพธิ์	Si Maha Pho								0.0		
1.อ.กบินทร์บุรี	Kabinburi								0.0		
1.อ.สระแก้ว	Sa Kaeo								0.0		
2.อ.วัฒนานคร	Watthana Nakhon								0.0		
3.อ.อรัญประเทศ	Aranyaprathet*	34.9	6.0						40.9	78.2	+ 4.1
3.จ.ปทุมธานี	Pathum Thani								0.0	25.1	- 16.0
3.อ.ธัญบุรี	Thanyaburi								0.0		
3.จ.นนทบุรี	Nonthaburi								0.0	0.0	- 56.4
4.อ.บางบัวทอง	Bang Bua Thong								0.0		
3.จ.กาญจนบุรี	Kanchanaburi*								0.0	3.3	- 51.0
3.อ.สังขละบุรี	Sang Khlaburi								0.0		
4.อ.ทองผาภูมิ	Thong Pha Phum	..	..	..	..	..	..	..	..		
1.อ.ไทรโยค	Sai Yok	..	..	..	..	..	..	..	..		
2.กิ่ง อ.ศรีสวัสดิ์	Si Sawat	..	..	..	..	..	..	..	..		
3.อ.บ่อพลอย	Bo Phloi	..	..	..	..	..	..	..	..		
4.อ.พนมทวน	Phanom Thuan	..	..	..	..	..	..	..	..		
5.อ.ท่าม่วง	Tha Muang								0.0		
3.จ.นครปฐม	Nakhon Pathom	..	..	..	..	..	..	..	..	..	..
4.อ.นครชัยศรี	Nakhon Chai Si								0.0		
5.จ.ธนบุรี (บางกอกน้อย)	Thonburi								0.0	3.0	- 11.7

สถานีฝน	Station	วันที่และจำนวนน้ำฝนเป็นมิลลิเมตร Date and amount of rainfall in m.m. มีนาคม March							ฝนรวม m.m. Total m.m.	ฝนรวมตั้งแต่ 1 ม.ค. Accumulative rainfall Since Jan.	
		7	8	9	10	11	12	13		ฝนจริง Actual	สูง(+)ต่ำ(-) กว่าปกติ Above(+) Below(-) Normal
69. อ.บางขุนเทียน	Bang Khun Thian	..	..	..	..	..	..	..	..		
70. กรมอุตุนิยมวิทยา	Bangkok*								0.0	35.2	- 29.1
71. สนามบินดอนเมือง	Don Muang*						2.0		2.0	35.5	- 29.1
72. อ.บางเขน	Bang Khen								0.0		
73. อ.มีนบุรี	Minburi								0.0		
74. อ.ลาดกระบัง	Lat Krabang								0.0		
75. อุตุฯบางนา	Bang Na*								0.0		
76. จ.ฉะเชิงเทรา	Chachoengsao								0.0	4.4	- 50.8
77. อ.บ้านโพธิ์	Ban Pho								0.0		
78. จ.ราชบุรี	Ratburi								0.0	6.2	- 26.8
79. อ.บ้านโป่ง	Ban Pong								0.0		
80. อ.โพธาราม	Photharam								0.0		
81. อ.ดำเนินสดวก	Damnoen Saduak								0.0		
82. อ.บากท่อ	Pak Tho								0.0		
83. จ.สมุทรสงคราม	Samut Songkhram								0.0	47.9	+ 19.3
84. อ.บางคนที	Bang Khonthi								0.0		
85. อ.อัมพวา	Amphawa								0.0		
86. จ.สมุทรสาคร	Samut Sakhon								0.0	154.6	+106.5
87. จ.สมุทรปราการ	Samut Prakan								0.0	195.9	+130.7
88. อ.พระประแดง	Phrapradaeng								0.0		
89. ป้อมพระจุลฯ	Pom Phrachun*								0.0		
90. บางปู	Bang Pu*	..	..	..	..	..	..	..	..		
91. อ.บางพลี	Bang Phli								0.0		
<u>อ่าวไทยฝั่งตะวันออก</u>	<u>Gulf of Thailand East Coast</u>										
1. จ.ชลบุรี	Chonburi*			0.1					0.1	15.0	- 55.9
2. อ.พานทอง	Phan Thong								0.0		
3. อ.พนัสนิคม	Phanat Nikhom	14.1	1.0	5.0					20.1		
4. อ.บ้านบึง	Ban Bung								0.0		
5. อ.สีชัง	Si Chang*								0.0		
6. อ.ศรีราชา	Si Racha						14.2		14.2		
7. อ.สัตหีบ	Sattahip*								0.0	201.7	+118.5
8. จ.ระยอง	Rayong			29.0					29.0	119.4	+ 40.1
9. อ.บ้านค่าย	Ban Khai								0.0		
10. อ.บ้านเพ	Ban Phe*								0.0		
11. อ.แกลง	Klaeng								0.0		
12. จ.จันทบุรี	Chanthaburi*		0.8	T					0.8	83.5	- 49.5
13. อ.โป่งน้ำร้อน	Pong Namron								0.0		
14. อ.ท่าใหม่	Tha Mai								0.0		
15. อ.มะขาม	Makham		34.1	2.0					36.1		
16. อ.ขลุง	Khlung	..	..	..	..	..	..	..	..		

สถานีฝน	Station	วันที่และจำนวนน้ำฝนเป็นมิลลิเมตร Date and amount of rainfall in m.m. มีนาคม March							ฝนรวม มม. Total m.m.	ฝนรวมตั้งแต่ 1 ม.ค. Accumulative rain-fall Since Jan. 1	
		7	8	9	10	11	12	13		ฝนจริง Actual	สูง(+)ต่ำ(-)กว่าปกติ Above(+) Below(-) Normal
จ.ตราด	Trat		0.4				12.4		12.8	89.6	- 65.0
อ.เขาสมิง	Khao Saming		4.2						4.2		
อ.แหลมงอบ	Laem Ngop		0.6						0.6		
อ.คลองใหญ่	Khlong Yai*			T			3.5		3.5	121.9	- 84.1
ชายฝั่งตะวันตก	Gulf of Thailand West Coast										
จ.เพชรบุรี	Phetburi			27.5					27.5	27.5	- 6.0
อ.บ้านแหลม	Ban Laem			1.5					1.5		
อ.ชะอำ	Cha Am								0.0		
จ.ประจวบคีรีขันธ์	Prachuap Khirikhan*			T	6.8				6.8	59.9	- 37.0
อ.หัวหิน	Hua Hin*				1.0				1.0	18.2	- 26.7
จ.ชุมพร	Chumphon*			T	16.3	0.2	T		16.5	139.7	- 61.1
อ.ท่าแซะ	Tha Sae				22.8				22.8		
อ.สวี	Sawi				27.5	9.7	3.5		40.7		
อ.หลังสวน	Lang Suan				19.5				19.5		
จ.สุราษฎร์ธานี	Bandon*				12.2	4.4			16.6	98.9	+ 9.0
อ.ไชยา	Chaiya	..	..	..	..	..	..	..	..		
อ.พุนพิน	Phun Phin				15.1	4.3			19.4		
อ.บ้านนาสาร	Ban Nasan								0.0		
จ.นครศรีธรรมราช	Nakhon Si Thammarat*	1.0			25.8	5.3	1.3		33.4	268.0	- 97.8
อ.สิชล	Sichon				67.4				67.4		
อ.ท่าศาลา	Tha Sala	..	..	..	..	..	..	..	..		
อ.จวาง	Chawang		55.2		27.5				82.7		
อ.ทุ่งสง	Thun Song			2.5	15.5				18.0		
อ.ร่อนพิบูลย์	Ron Phibun	..	..	..	..	..	..	..	..		
อ.ปากพนัง	Pak Phanang				15.4				15.4		
จ.พัทลุง	Phatthalung	2.3			2.5		2.4		7.2	192.1	-102.5
อ.เขาไชยสน	Khao Chai Son								0.0		
จ.สงขลา	Songkhla*	0.4			0.8				1.2	478.2	+278.2
อ.รัตภูมิ	Rattaphum								0.0		
อ.หาดใหญ่	Hat Yai				2.6				2.6		
อ.สะเดา	Sadao	..	..	..	..	..	..	..	..		
จ.ปัตตานี	Pattani*								0.0	392.7	+271.0
อ.หนองจิก	Nong Chik								0.0		
อ.ยะหริ่ง	Yaring				0.2				0.2		
อ.ปะนาเระ	Panare								0.0		
จ.ยะลา	Yala	18.2							18.2	280.5	..
อ.เบตง	Be Tong	22.6							22.6		
จ.นราธิวาส	Narathiwat*								0.0	540.9	+ 39.5
อ.ยี่งอ	Yi Ngo	12.3							12.3		
อ.ระแงะ	Ra Ngae	54.8							54.8		

สถานีฝน	Station	วันที่และจำนวนน้ำฝนเป็นมิลลิเมตร Date and amount of rainfall in m.m. มีนาคม March 7	8	9	10	11	12	13	ฝนรวม มม. Total m.m.	ฝนรวมตั้งแต่ 1 มี.ค. Accumulative rainfall Since Jan. ฝนจริง Actual	สูง(+)หรือต่ำ(-)กว่าปกติ Above(+) Below(-) Normal
36.อ.ตากใบ	Tak Bai				3.2	5.8			9.0		
ภาคใต้ฝั่งตะวันตก	Southern Thailand West Coast										
1.จ.ระนอง	Ranong*		1.6	T	5.3	0.4			7.3	27.2	- 70.7
2.อ.กระบุรี	Kraburi				16.4				16.4		
3.จ.พังงา	Phang Nga		10.6		10.1	5.7			26.4	215.3	+ 33.7
4.อ.ตะกั่วป่า	Takua Pa				2.5		4.2		6.7		
5.อ.ท้ายเหมือง	Thai Muang		27.7		3.3	12.7			43.7		
6.อ.ตะกั่วทุ่ง	Takua Thung				6.3		25.3		31.6		
7.จ.ภูเก็ต	Phuket*	..	..	..	..	..	..	..	..		
8.สนามบินภูเก็ต	Phuket Airport*		6.8		39.4	T	8.4	2.1	56.7	234.2	+136.3
9.อ.ถลาง	Thalang	..	..	..	..	..	..	..	..		
10.จ.กระบี่	Krabi		21.2		32.1				53.3	..	..
11.อ.คลองท่อม	Khlong Thom		15.6		1.6				17.2		
12.จ.ตรัง	Trang				22.2				22.2		
13.สนามบินตรัง	Trang Airport*	T			T	0.4			0.4	130.9	- 12.9
14.อ.สิเกา	Si Kao		5.8						5.8		
15.อ.ย่านตาขาว	Yan Ta Khao						-		0.0		
16.อ.ปะเหลียน	Pa Lian								0.0		
17.จ.สตูล	Satun		3.9						3.9	45.4	- 80.0
18.อ.ละงู	La Ngu		19.8						19.8		

หมายเหตุ			Remark		
	ช่องว่าง	ไม่มีรายงานฝนตก		Blank	No report
	*	สถานีตรวจอากาศ		*	Synoptic Station
	T	ฝนเล็กน้อยวัดไม่ได้		T	Trace
	..	ไม่มีรายงาน		..	No report

อุณหภูมิสูงสุดและต่ำสุดประจำวันที่ ๗ - ๑๓ มีนาคม ๒๕๐๙

Daily Max. and Min. Temperature March 7 - 13, 1966

สถานี	Station	อุณหภูมิสูงสุดและต่ำสุดเป็นองศา ซ. Max. and Min. Temperature in degree C. 7	8	9	10	11	12	13	เฉลี่ยสูงสุดต่ำสุด Average Max. Min.	เฉลี่ยในสัปดาห์ Weekly Mean	เฉลี่ยประจำเดือน Month Normal
ภาคเหนือ	Northern Part										
1.จ.เชียงราย	Chiangrai	36.2 / 14.7	35.6 / 14.3	34.2 / 16.7	33.2 / 18.7	34.0 / 18.2	35.0 / 18.8	35.7 / 17.4	34.8 / 17.6	35.9	24.
2.อ.ฝาง	Fang	35.0 / ..	35.0 / 16.2	.. / 12.0	34.0 / ..	.. / 12.0	.. / ..	.. / ..	.. / ..	..	..

สถานี	Station	อุณหภูมิสูงสุดและต่ำสุดเป็นองศา ซ. Max. and Min. Temperature in degree C.							เฉลี่ยสูงสุด ต่ำสุด Average Max. Min.	เฉลี่ยในสัปดาห์ Weekly Mean	ค่าปกติประจำเดือน Monthly Normal
		7	8	9	10	11	12	13			
จ.แม่ฮ่องสอน	Mae Hongson	36.3 / 15.7	37.3 / 15.5	35.9 / 14.6	36.9 / 17.5	36.5 / 19.0	37.4 / 17.6	37.0 / 17.1	36.8 / 16.4	26.6	26.3
จ.เชียงใหม่	Chiangmai	36.0 / 15.0	36.5 / 14.8	35.3 / 16.6	33.2 / 20.6	34.4 / 20.4	36.0 / 20.2	36.5 / 19.2	35.4 / 18.1	26.8	25.6
จ.น่าน	Nan	35.8 / 15.5	36.2 / 16.5	31.6 / 19.9	30.7 / 20.8	34.4 / 18.1	35.8 / 20.8	36.3 / 20.6	34.4 / 18.9	26.7	26.9
จ.ลำปาง	Lampang	36.8 / 17.0	36.2 / 16.6	34.7 / 20.7	33.6 / 22.5	34.8 / 21.2	36.8 / 23.6	37.7 / 23.6	35.8 / 20.7	28.3	27.1
อ.แม่สะเรียง	Mae Sariang	36.6 / 14.6	38.7 / 12.4	37.7 / 14.7	38.0 / 17.3	38.4 / 19.9	37.9 / 17.9	38.0 / 18.4	37.9 / 16.5	27.2	27.0
จ.แพร่	Phrae	37.2 / 16.3	37.0 / 16.9	21.7	35.9 / 23.7	36.6 / 20.5	37.7 / 22.1	38.5 / 22.8	37.2 / 20.6	28.9	27.6
จ.อุตรดิตถ์	Uttaradit	37.7 / 17.1	37.5 / 18.8	36.8 / 22.4	34.6 / 24.0	36.0 / 21.4	37.8 / 25.0	38.8 / 24.0	37.0 / 21.5	29.3	29.2
เขื่อนภูมิพล	Bhumibol Dam	::	::	::	::	::	::	::	::	..	..
จ.ตาก	Tak	38.7 / 21.6	38.0 / 21.4	37.7 / 24.6	33.0 / 21.8	35.6 / 23.5	37.0 / 25.3	38.0 / 26.0	36.9 / 23.0	30.0	30.5
จ.พิษณุโลก	Phitsanulok	37.4 / 21.5	37.0 / 23.2	36.0 / 24.0	35.1 / 23.3	36.5 / 22.7	37.5 / 23.3	38.1 / 24.7	36.8 / 23.2	30.0	29.2
อ.แม่สอด	Mae Sot	35.9 / 16.8	39.8 / 17.1	38.1 / 20.2	36.0 / 22.5	36.0 / 21.8	36.6 / 22.8	37.2 / 23.1	35.8 / 20.6	28.2	27.7
จ.เพชรบูรณ์	Phetchabun	37.1 / 19.7	37.5 / 20.8	32.6 / 23.0	35.2 / 22.0	36.3 / 20.4	37.5 / 20.5	36.8 / 22.0	36.1 / 21.2	28.7	28.4
ภาคตะวันออกเฉียงเหนือ	Northeastern Part										
จ.หนองคาย	Nong Khai	37.4 / 19.2	37.2 / 20.8	22.1	31.8 / 19.8	32.8 / 19.3	33.6 / 19.5	20.9	34.6 / 20.2	27.4	..
จ.เลย	Loei	38.7 / 15.6	36.8 / 18.1	26.6 / 20.0	33.4 / 16.7	34.2 / 17.4	36.1 / 16.9	37.0 / 20.0	34.7 / 17.8	26.3	24.8
จ.อุดรธานี	Udon Thani	36.3 / 22.5	36.0 / 22.8	29.3 / 21.0	30.9 / 19.7	32.3 / 20.4	34.2 / 20.5	35.3 / 22.4	33.3 / 21.5	27.3	28.1
จ.นครพนม	Nakhon Phanom	35.2 / 23.5	33.7 / 22.9	26.8 / 20.5	30.0 / 17.5	32.0 / 17.7	34.7 / 19.6	35.4 / 20.5	32.5 / 20.2	26.4	27.1
จ.สกลนคร	Sakon Nakhon	36.3 / 22.8	34.7 / 23.5	25.6 / 20.3	29.3 / 16.6	32.4 / 17.9	33.3 / 19.0	35.7 / 20.4	32.5 / 20.0	26.3	27.5
จ.มุกดาหาร	Mukdahan	36.2 / 24.0	36.3 / 22.3	26.8 / 19.6	31.4 / 16.8	34.7 / 17.6	34.7 / 18.5	36.1 / 19.8	33.7 / 19.7	26.7	28.2
จ.ขอนแก่น	Khon Kaen	37.8 / 25.6	37.1 / 24.5	28.0 / 21.5	32.4 / 19.6	34.0 / 19.9	36.0 / 21.1	37.3 / 22.3	34.7 / 22.1	28.4	28.9
จ.ร้อยเอ็ด	Roi Et	36.7 / 25.8	36.6 / 25.8	26.7 / 20.5	30.8 / 18.6	33.0 / 19.2	34.0 / 21.3	36.0 / 22.7	33.4 / 22.0	27.7	29.0
จ.ชัยภูมิ	Chaiyaphum	36.8 / 24.8	37.6 / 23.0	28.8 / 23.9	31.4 / 21.1	33.6 / 22.3	35.6 / 21.7	37.8 / 22.5	34.5 / 22.8	28.7	..
จ.อุบลราชธานี	Ubon Ratchathani	37.7 / 23.7	37.2 / 25.4	31.0 / 22.9	34.4 / 18.8	35.3 / 19.6	36.4 / 21.0	37.2 / 23.5	35.6 / 22.1	28.9	28.6
จ.สุรินทร์	Surin	37.2 / 23.0	37.2 / 22.9	26.2 / 21.0	31.7 / 19.4	34.6 / 19.3	35.8 / 21.6	37.4 / 22.2	34.3 / 21.3	27.8	29.4
จ.นครราชสีมา	Nakhon Ratchasima	36.7 / 23.7	38.0 / 22.8	32.8 / 23.6	32.7 / 20.8	34.5 / 20.7	36.9 / 20.7	37.9 / 22.9	35.6 / 22.2	28.9	29.0
ภาคกลาง	Central Part										
จ.นครสวรรค์	Nakhon Sawan	36.7 / 23.6	38.1 / 24.9	35.6 / 24.7	34.6 / 23.9	36.7 / 22.2	37.8 / 24.0	38.3 / 25.9	36.8 / 24.2	30.5	30.3
จ.ลพบุรี	Lopburi	32.5 / 23.5	37.2 / 22.5	34.3 / 24.5	34.7 / 23.5	36.5 / 22.5	37.8 / 22.5	36.5 / 25.0	35.6 / 23.4	30.5	30.2
จ.สุพรรณบุรี	Suphanburi	32.4 / 23.1	37.0 / 23.3	35.4 / 24.4	34.8 / 23.9	36.3 / 23.2	37.4 / 23.9	38.0 / 25.0	36.6 / 23.8	30.2	29.9

สถานี	Station	อุณหภูมิสูงสุดและต่ำสุดเป็นองศา ซ. Max. and Min. Temperature in degrees C.							เฉลี่ยสูงสุดต่ำสุด Average Max. Min.	เฉลี่ยในสัปดาห์ Weekly Mean	ค่าปกติประจำเดือน Monthly Normal
		7	8	9	10	11	12	13			
4.จ.ปราจีนบุรี	Prachinburi	37.0 24.4	37.7 24.6	35.0 24.8	34.7 24.2	36.6 23.0	37.8 24.6	36.5 25.5	36.5 24.4	30.5	29.0
5.จ.กาญจนบุรี	Kanchanaburi	38.2 21.1	38.0 22.1	36.2 23.1	34.2 25.7	36.6 22.2	37.6 22.3	38.0 26.0	37.0 23.2	30.1	30.[illegible]
6.สนามบินดอนเมือง	Don Muang	35.3 24.1	35.0 24.1	34.5 24.1	35.0 24.1	36.3 25.1	36.3 24.5	35.2 25.9	35.4 24.6	30.0	29.[illegible]
7.กรมอุตุนิยมวิทยา	Bangkok	34.3 25.4	33.9 24.8	35.1 24.2	36.1 24.1	37.0 24.9	34.7 24.7	34.2 26.9	35.0 25.0	30.0	29.[illegible]
8.อ.อรัญประเทศ	Aranyaprathet	36.7 24.4	36.7 22.8	32.7 24.1	34.3 21.4	36.3 22.0	36.7 22.3	36.1 24.5	35.6 23.1	29.4	29.[illegible]
9.อุตุวิทยาบางนา	Bang Na	33.4 24.5	33.3 23.7	34.4 23.0	34.5 23.0	35.5 22.5	34.4 23.5	33.4 26.0	34.1 23.7	28.9	..
<u>อ่าวไทยฝั่งตะวันออก</u>	<u>Gulf of Thailand East Coast</u>										
1.ป้อมพระจุลฯ	Pom Phracbun	32.8 24.6	31.4 25.3	31.3 25.4	33.1 24.7	33.4 24.2	33.3 24.1	32.0 24.4	32.5 24.7	28.6	..
2.จ.ชลบุรี	Chonburi	33.4 25.5	33.4 24.5	34.0 24.0	35.0 23.4	35.9 22.0	33.5 23.5	33.0 26.5	34.0 24.2	29.1	28.[illegible]
3.อ.สีชัง	Si Chang.	32.1 26.9	32.1 25.8	31.8 25.8	33.6 24.6	33.5 24.9	32.2 25.6	32.4 27.8	32.5 25.9	29.2	..
4.อ.สัตหีบ	Sattahip	36.0 25.9	36.5 26.1	34.8 25.9	36.9 23.3	37.1 24.6	36.4 25.4	33.7 27.1	35.9 25.5	30.7	30.[illegible]
5.จ.ระยอง	Rayong	32.4 ..	32.2 24.1	31.2 24.2	23.0	32.5 ..	23.2	.. ..	32.1 23.6	27.9	..
6.อ.บ้านเพ	Ban Phe	32.0 ..	30.0 25.0	29.0 24.6	22.8	30.5 ..	23.9	.. ..	30.4 24.1	27.3	..
7.จ.จันทบุรี	Chanthaburi	32.5 22.7	33.7 22.9	30.2 22.9	35.0 23.0	35.2 22.0	33.0 22.5	32.7 23.1	33.2 22.7	28.0	28.[illegible]
8.อ.แหลมงอบ	Laem Ngop	32.0 ..	32.5 23.6	31.0 24.0	23.7	.. ..	.. ..	.. ..	.. ..	..	..
9.อ.คลองใหญ่	Khlong Yai	31.9 ..	32.0 22.5	33.1 ..	35.2 23.0	33.2 ..	23.4	32.0 ..	32.9 ..	..	27.[illegible]
<u>อ่าวไทยฝั่งตะวันตก</u>	<u>Gulf of Thailand West Coast</u>										
1.อ.หัวหิน	Hua Hin	32.4 23.6	32.0 23.8	32.0 22.8	32.0 23.9	33.0 23.5	33.5 24.4	32.7 24.3	32.5 23.8	28.2	27.[illegible]
2.จ.ประจวบคีรีขันธ์	Prachuap Khirikhan	32.6 21.2	31.8 22.3	32.3 21.4	30.8 23.0	31.3 22.0	31.8 21.4	32.7 22.6	31.9 22.0	27.0	27.[illegible]
3.จ.ชุมพร	Chumphon	32.6 21.2	32.0 22.0	31.8 21.8	30.1 24.2	30.2 21.7	31.7 22.1	32.0 23.8	31.6 22.4	27.0	27.[illegible]
4.จ.สุราษฎร์ธานี	Bandon	32.5 23.2	33.5 21.1	34.0 20.1	31.3 21.0	31.5 21.7	34.0 22.5	33.1 21.7	32.9 21.6	27.3	26.[illegible]
5.จ.นครศรีธรรมราช	Nakhon Si Thammarat	31.6 22.0	33.6 22.5	33.0 21.2	33.6 22.5	31.8 22.8	33.0 23.2	33.3 22.7	32.8 22.4	27.6	27.[illegible]
6.จ.สงขลา	Songkhla	32.0 24.1	32.3 23.6	32.6 24.6	32.1 25.0	32.5 24.5	32.9 25.9	32.1 24.4	32.4 24.6	28.5	27.[illegible]
7.จ.ปัตตานี	Pattani	32.0 24.0	23.0	32.5 23.0	32.5 23.0	32.5 23.2	23.2	22.2	32.4 23.1	27.8	..
8.จ.นราธิวาส	Narathiwat	31.1 23.1	33.7 23.6	33.0 23.1	33.2 23.5	34.0 23.5	33.2 24.0	33.3 22.7	33.1 23.2	28.2	26.[illegible]
<u>ภาคใต้ฝั่งตะวันตก</u>	<u>Southern Thailand West Coast</u>										
1.จ.ระนอง	Ranong	33.4 21.6	33.8 20.7	34.5 21.0	31.6 23.0	33.9 21.7	35.0 21.7	34.5 22.9	33.8 21.8	27.8	27.[illegible]
2.จ.ภูเก็ต	Phuket	32.5 21.2	32.8 21.5	23.1	33.6 23.0	33.0 22.7	33.2 22.0	32.5 22.4	32.8 22.0	27.8	27.[illegible]
3.จ.ตรัง	Trang	35.3 21.6	34.4 22.4	34.6 22.5	33.9 22.8	33.7 23.5	35.2 22.9	34.4 22.4	34.5 22.6	28.6	28.[illegible]

แก้ไขเพิ่มเติมรายงานอากาศประจำสัปดาห์ฉบับที่ ๑๐/๒๕๐๙ เนื่องจากได้รับรายงานภายหลัง

Correction in weekly weather report No. 10/1966 for late report rainfall data

สถานีฝน	Station	วันที่และจำนวนน้ำฝนเป็นมิลลิเมตร Date and amount of rainfall in m.m. กุมภาพันธ์ February				มีนาคม March			ฝนรวม มม. Total m.m.	ฝนรวมตั้งแต่ 1 ม.ค. Accumulative rain-fall Since Jan.1	
		28	1	2	3	4	5	6		ฝนจริง Actual	สูง(+)ต่ำ(-)กว่าปกติ Above(+) Below(-) Normal
ว่าไทยฝั่งตะวันตก	Gulf of Thailand West Coast										
.ต.พุนพิน	Phun Phin							17.5	19.4		
.อ.บานนาสาร	Ban Nasan							4.6	4.6		
.อ.ระแงะ	Ra Ngae							36.1	36.1		

พิมพ์ที่ ร.พ. กรมอุตุนิยมวิทยา สำนักนายกรัฐมนตรี

บางกะปิ พระนคร

นาวาโท ธำรง กิติสิน ผู้พิมพ์ผู้โฆษณา 2509

กรมอุตุนิยมวิทยา สำนักนายกรัฐมนตรี

รายงานอากาศประจำสัปดาห์ ระหว่างวันที่ ๑๔ ถึง ๒๐ มีนาคม ๒๕๐๙

และ

การคาดหมายลักษณะอากาศ ระหว่างวันที่ ๒๑ ถึง ๒๗ มีนาคม ๒๕๐๙

ฉบับที่ ๑๒ / ๒๕๐๙

พลเรือโท สนิธ เวสารัชชนันท์

อธิบดีกรมอุตุนิยมวิทยา

METEOROLOGICAL DEPARTMENT

OFFICE OF THE PRIME MINISTER

BANGKOK THAILAND

WEEKLY WEATHER REPORT

DURING THE PERIOD MARCH 14 — 20, 1966

AND

WEATHER OUTLOOK

DURING MARCH 21 — 27, 1966

No. 12 / 1966

Sanit Vesa — rajananda

Vice Admiral, Director General

การคาดหมายลักษณะอากาศใน ๗ วันข้างหน้า
ตั้งแต่วันที่ ๒๑ - ๒๗ มีนาคม ๒๕๐๙

ลักษณะทั่วไป

ในระหว่างสัปดาห์ บริเวณความกดอากาศต่ำจะปกคลุมตั้งแต่ภาคกลางขึ้นไป ลมฝ่ายใต้จะปกคลุมอ่าวไทย และฝั่งทะเลทั้งสองในอ่าว

ภาคเหนือ ภาคตะวันออกเฉียงเหนือ	ส่วนมากอากาศโปร่ง กับจะมีฝนเล็กน้อย หรือเป็นลักษณะพายุฤดูร้อน หรือพายุฟ้าคะนองได้เป็นบางแห่ง
ภาคกลาง อ่าวไทย ฝั่งตะวันออก	มีเมฆคลุมบางส่วน กับจะมีฝนหรือฝนฟ้าคะนองเป็นบางแห่ง ลมฝ่ายใต้พัดผสมกับลมทะเลที่มีกำลังแรง ทำให้ลมมีกำลังแรงขึ้นในตอนเย็น
อ่าวไทย ฝั่งตะวันตก	มีเมฆคลุมบางส่วน กับจะมีฝนหรือฝนฟ้าคะนองเป็นบางแห่ง
ภาคใต้ ฝั่งตะวันตก	มีเมฆคลุมบางส่วนอาจจะมีฝนเล็กน้อยบางแห่ง
พระนคร และ ธนบุรี	ในระหว่างสัปดาห์มีเมฆคลุมบางส่วนกับจะมีฝนหรือฝนฟ้าคะนองเป็นบางแห่ง

กรมอุตุนิยมวิทยา
๒๑ / ๓ /๒๕๐๙

Weather Outlook for the next seven days
From March 21 - 27, 1966

General Situation

Low pressure area is expected to cover the Upper Thailand, southerly winds will prevail over the Gulf of Thailand and both coasts of the Gulf during the week.

Northern Part: Northeastern Part:	Mainly fair with isolated light showers or thunderstorms.
Central Part: Gulf of Thailand, East Coast:	Partly cloudy with isolated showers or thundershowers. Southerly winds combine with the active sea breeze from the Gulf increase the winds velocity in the evening.
Gulf of Thailand, West Coast:	Partly cloudy with isolated showers or thundershowers.
Southern Thailand, West Coast:	Partly cloudy with isolated light showers.
Bangkok and Thonburi:	Partly cloudy with local showers or thundershowers during the week.

Meteorological Department
21 / 3 / 1966

สรุปลักษณะอากาศทั่วไปในรอบสัปดาห์
ตั้งแต่วันที่ ๑๔ - ๒๐ มีนาคม ๒๕๐๙

๑. ในระยะตอนกลางและปลายสัปดาห์ ปรากฏว่าบริเวณความกดอากาศสูงในประเทศจีนได้ทวีกำลังแรง และได้แผ่บริเวณปกคลุมถึงเวียตนามเหนือ และตอนเหนือสุดของภาคเหนือ บริเวณความกดอากาศสูงนี้ได้ กำลังลงอย่างรวดเร็วในตอนสุดสัปดาห์

๒. ในระยะตอนกลางและปลายสัปดาห์ มีฝนเล็กน้อยถึงปานกลางเกือบทั่วไป โดยมีพายุฝนฟ้าคะนองเป็น บางแห่งในภาคตะวันออกเฉียงเหนือ ส่วนในภาคเหนือ ภาคกลาง และภาคตะวันออก ปรากฏว่ามีฝนเล็ก ฟ้าคะนองเป็นบางแห่ง ในระหว่างสัปดาห์มีฝนเล็กน้อยเป็นบางแห่งในภาคใต้

๓. ในระหว่างสัปดาห์ อุณหภูมิสูงสุดในภาคต่าง ๆ ของประเทศไทย ปรากฏดังนี้ :-

ภาคเหนือ	๓๙.๕ ซ. ที่ จ.อุตรดิตถ์	เมื่อวันที่	๑๕ มี.ค.
ภาคตะวันออกเฉียงเหนือ	๓๘.๕ ซ. ที่ จ.ขอนแก่น	"	๑๕ "
ภาคกลาง	๔๐.๘ ซ. ที่ จ.นครสวรรค์	"	๑๗ "
อ่าวไทย ฝั่งตะวันออก	๓๗.๔ ซ. ที่ อ.สัตหีบ	"	๒๐ "
อ่าวไทย ฝั่งตะวันตก	๓๕.๓ ซ. ที่ จ.นครศรีธรรมราช	"	๑๖ "
ภาคใต้ ฝั่งตะวันตก	๓๕.๒ ซ. ที่ จ.ตรัง	"	๑๕ "

กรมอุตุนิยมวิทยา
๒๑ / ๓ /๒๕๐๙

General Situation
Period March 14 - 20,1966

1. The anticyclone in China has intensified and extended to North Vietnam the extreme north of Northern Thailand in the middle latter periods of the w then suddenly weakened at the week-end.

2. In the middle and latter periods of the week, almost widespread light t moderate rains with local thunderstorms occurred in the Northeastern part wh isolated showers or thundershowers occurred in the Northern, Central and Eas parts. During the week, isolated light showers distributed in the Southern part.

3. During the week, the highest temperature in the various parts of Thaila were as follows:-

Northern Part	39.5 C. at Uttaradit	on Mar.	15.
Northeastern Part	38.5 C. at Khon Kaen	" "	15.
Central Part	40.8 C. at Nakhon Sawan	" "	17.
Gulf of Thailand, East Coast	37.4 C. at Sattahip	" "	20.
Gulf of Thailand, West Coast	35.3 C. at Nakhon Si Thammarat	"	16.
Southern Thailand, West Coast	35.2 C. at Trang	" "	15.

Meteorological Departmen
21 / 3 / 1966

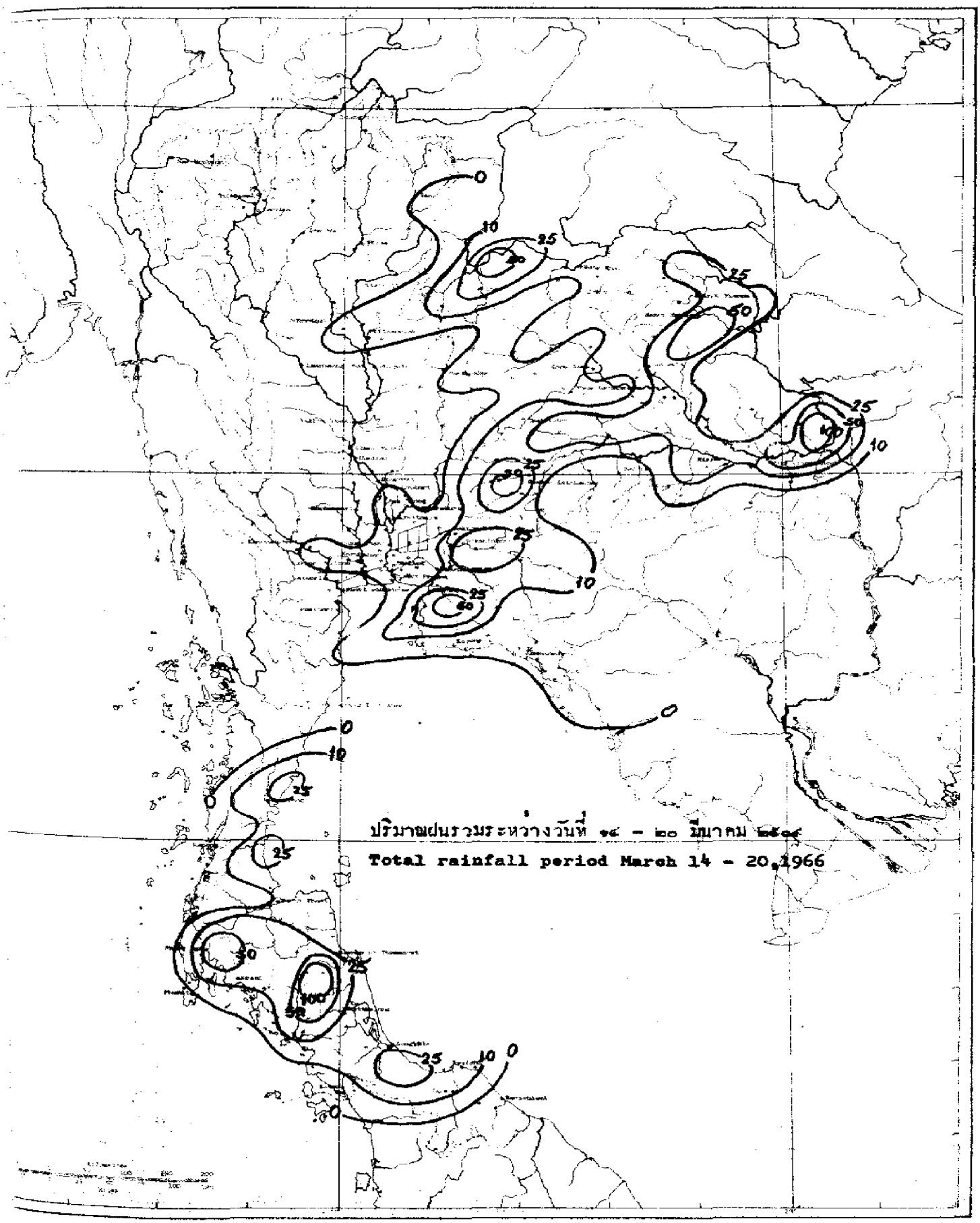
ปริมาณฝนรวมระหว่างวันที่ ๑๔ - ๒๐ มีนาคม ๒๔๙๙
Total rainfall period March 14 - 20,1966

สถานีฝน	Station	วันที่และจำนวนน้ำฝนเป็นมิลลิเมตร Date and amount of rainfall in m.m มีนาคม March							ฝนรวม ม.ม. Total m.m.	ฝนรวมตั้งแต่ 1 ม.ค. Accumulative rain-fall Since Jan.1	
		14	15	16	17	18	19	20		ฝนจริง Actual	สูง(+)/ต่ำ(-) กว่าปกติ Above(+) Below(-) Normal
ภาคเหนือ	Northern Part										
1.จ.เชียงราย	Chiangrai*								0.0	8.6	- 23.9
2.อ.แม่สาย	Mae Sai	**	**	**	**	**	**	**	**		
3.อ.เชียงแสน	Chiangsaen								0.0		
4.อ.เชียงของ	Chiangkhong								0.0		
5.อ.แม่จัน	Mae Chan								0.0		
6.อ.แม่สรวย	Mae Sruai								0.0		
7.อ.เทิง	Thoeng								0.0		
8.อ.เชียงคำ	Chiangkham								0.0		
9.อ.พาน	Phan								0.0		
10.อ.เวียงป่าเป้า	Wing Pa Pao								0.0		
11.อ.พะเยา	Phayao								0.0		
12.จ.แม่ฮ่องสอน	Mae Hongson*								0.0	0.0	- 30.1
13.อ.ปาย	Pai								0.0		
14.อ.ขุนยวม	Khun Yaum								0.0		
15.อ.แม่สะเรียง	Mae Sariang*								0.0	2.7	- 25.3
16.จ.เชียงใหม่	Chiangmai*								0.0	3.9	- 31.6
17.อ.ฝาง	Fang								0.0		
18.อ.เชียงดาว	Chiangdao	**	**	**	**	**	**	**	**		
19.อ.แม่แตง	Mae Taeng								0.0		
20.อ.แม่ริม	Mae Rim								0.0		
21.อ.สันทราย	San Sai								0.0		
22.อ.ดอยสะเก็ด	Doi Saket								0.0		
23.อ.สันกำแพง	San Kamphaeng								0.0		
24.อ.ฮางดง	Hang Dong								0.0		
25.อ.สารภี	Saraphi								0.0		
26.อ.สันป่าตอง	San Pa Tong								0.0		
27.อ.จอมทอง	Chom Thong								0.0		
28.อ.ฮอด	Hot								0.0		
29.จ.ลำพูน	Lamphun								0.0	28.1	**
30.อ.ป่าซาง	Pasang								0.0		
31.จ.ลำปาง	Lampang*								0.0	20.6	- 16.7
32.อ.งาว	Ngao								0.0		
33.อ.แจ้ห่ม	Chae Hom								0.0		
34.อ.เกาะคา	Ko Kha								0.0		
35.อ.สบปราบ	Sop Prap								0.0		
36.อ.เถิน	Thoen								0.0		
37.จ.แพร่	Phrae Airport*								0.0	16.4	- 36.5
38.อ.สูงเม่น	Sung Men								0.0		
39.จ.น่าน	Nan*						2.8		2.8	74.3	+ 14.5

สถานีฝน	Station	วันที่และจำนวนน้ำฝนเป็นมิลลิเมตร Date and amount of rainfall in m.m. มีนาคม March							ฝนรวม มม. Total m.m.	ฝนรวมตั้งแต่ 1 ม.ค. Accumulative rain-fall Since Jan. 1	
		14	15	16	17	18	19	20		ฝนจริง Actual	สูง(+)ต่ำ(-)กว่าปกติ Above(+) Below(-) Normal
0.อ.ทุ่งช้าง	Thung Chang								0.0		
1.อ.ปัว	Pua								0.0		
2.อ.นาน้อย	Na Noi								0.0		
3.จ.อุตรดิตถ์	Uttaradit*								0.0	21.5	- 34.3
4.อ.ลับแล	Lap Lae								0.0		
5.อ.น้ำปาด	Nam Pat								0.0		
6.จ.ตาก	Tak	..	..	..	..	..	..	..	..		
7.เขื่อนภูมิพล	Bhumibol Dam*	..	..	..	..	..	..	..	..		
8.อ.บ้านตาก	Ban Tak								0.0		
9.สนามบินตาก	Tak Airport*								0.0	144.3	+123.8
0.อ.แม่สอด	Mae Sot*								0.0	30.4	+ 6.4
1.จ.สุโขทัย	Sukhothai				3.1				3.1	57.3	+ 9.7
2.อ.สวรรคโลก	Sawankhalok								0.0		
3.อ.กงไกรลาศ	Kongkrailat	..	..	..	..	..	..	..	..		
4.อ.ศรีสำโรง	Si Samrong	..	..	..	..	..	..	..	..		
5.จ.พิษณุโลก	Phitsanulok*			0.4					0.4	23.8	- 39.0
6.อ.พรหมพิราม	Phrom Phiram								0.0		
7.อ.วังทอง	Wang Thong								0.0		
8.อ.บางกระทุ่ม	Bang Kratum								0.0		
9.จ.กำแพงเพชร	Kamphaeng Phet								0.0	0.0	- 34.1
0.อ.คลองขลุง	Khlong Khlung								0.0		
1.อ.ขาณุวรลักษบุรี	Khanu Woralakburi								0.0		
2.จ.พิจิตร	Phichit								0.0	13.0	- 30.7
3.อ.ตะพานหิน	Taphanhin								0.0		
4.อ.บางมูลนาค	Bang Munnak								0.0		
5.จ.เพชรบูรณ์	Phetchabun*		T		8.6				8.6	18.7	- 55.4
6.อ.หล่มเก่า	Lom Kao								0.0		
7.อ.หล่มสัก	Lom Sak	..	..	..	..	..	..	..	..		
8.อ.ชนแดน	Chon Daen								0.0		
9.อ.วิเชียรบุรี	Wichianburi								0.0		
ภาคตะวันออกเฉียงเหนือ	Northeastern Part										
0.จ.เลย	Loei*			22.6			T		22.6	40.7	- 26.7
1.อ.เชียงคาน	Chiangkhan						62.0		62.0		
2.อ.ท่าลี่	Tha Li								0.0		
3.อ.ด่านซ้าย	Dan Sai								0.0		
4.อ.วังสะพุง	Wang Saphung								0.0		
5.จ.หนองคาย	Nong Khai*		T	1.4	3.3	0.2		10.8	15.7	70.0	+ 12.1
6.อ.บึงกาฬ	Bung Kan								0.0		
7.อ.โพนพิสัย	Phon Phisai			7.6					7.6		
8.อ.ท่าบ่อ	Tha Bo			0.0	T				0.0		

สถานีฝน	Station	วันที่และจำนวนน้ำฝนเป็นมิลลิเมตร Date and amount of rainfall in m.m. มีนาคม March							ฝนรวม ม.ม. Total m.m.	ฝนรวมตั้งแต่ 1 ม.ค. Accumulative rain-fall Since Jan.1	
		14	15	16	17	18	19	20		ฝนจริง Actual	สูง(+)ต่ำ(-) กว่าปกติ Above(+) Below(-) Normal
10. จ. อุดรธานี	Udon Thani*		T	8.4		3.9		7.0	19.3	74.1	+ 44.1
11. อ. บ้านผือ	Ban Phu			2.4		2.2			4.6		
12. อ. เพ็ญ	Phen	..	..	..	..	..	..	..	..		
13. อ. หนองหาร	Nong Han			8.3					8.3		
14. อ. หนองบัวลำภู	Nong Bua Lamphu			5.3	10.3				15.6		
15. จ. สกลนคร	Sakon Nakhon*		T	52.2	5.0		2.0		59.2	162.5	+110.9
16. อ. วานรนิวาส	Wanon Niwat			43.6					43.6		
17. อ. ส่วางแดนดิน	Sawang Daen Din			14.2					14.2		
18. อ. พรรณานิคม	Phanna Nikhom		T	15.9	1.5				17.4		
19. จ. นครพนม	Nakhon Phanom*			18.3	1.0		6.0	T	25.3	116.8	+ 53.4
20. อ. บ้านแพง	Ban Phaeng			23.2					23.2		
21. อ. ท่าอุเทน	Tha Uten			8.4					8.4		
22. อ. นาแก	Na Kae								0.0		
23. อ. ธาตุพนม	That Phanom						11.3		11.3		
24. อ. มุกดาหาร	Mukdahan*			13.4	7.4		1.0	1.7	23.5	92.2	+ 47.5
25. จ. ชัยภูมิ	Chaiyaphum*		T	7.0	1.2	2.6		1.5	12.3	27.1	- 18.8
26. อ. ภูเขียว	Phu Khieo								0.0		
27. อ. เกษตรสมบูรณ์	Kaset Sombun								0.0		
28. อ. คอนสวรรค์	Khon Sawan			T					T		
29. อ. จตุรัส	Chaturat		12.3	2.1					14.4		
30. อ. บำเหน็จณรงค์	Bamnet Narong			15.5					15.5		
31. จ. ขอนแก่น	Khon Kaen*		4.8	14.1	0.2	T	T		19.1	98.7	+ 33.8
32. อ. น้ำพอง	Nam Phong								0.0		
33. อ. ภูเวียง	Phu Wiang			2.0			1.2		2.3		
34. อ. ชุมแพ	Chum Phae		12.0			8.0			20.0		
35. อ. มัญจาคีรี	Mancha Khiri			T					T		
36. อ. ชนบท	Chonnabot						7.2		7.2		
37. อ. บ้านไผ่	Ban Phai								0.0		
38. อ. พล	Phon			23.8			23.4		47.2		
39. จ. มหาสารคาม	Maha Sarakham								0.0	30.2	+ 9.6
40. อ. โกสุมพิสัย	Kosum Phisai					4.7			4.7		
41. อ. บรบือ	Borabu								0.0		
42. อ. พยัคฆภูมิพิสัย	Phayakphum Phisai	2.7		24.7					27.4		
43. จ. กาฬสินธุ์	Kalasin			34.5					34.5	44.3	- 19.-
44. อ. สหัสขันธ์	Sahatkhan								0.0		
45. อ. ยางตลาด	Yang Talat					3.1	4.1		7.2		
46. อ. กันทรวิชัย	Kanthara Wichai			0.5					0.5		
47. อ. กมลาไสย	Kamalasai			6.6					6.6		
48. จ. ร้อยเอ็ด	Roi Et*		8.0	32.3	0.4			4.3	45.0	157.5	+ 99.-
49. อ. โพนทอง	Phon Thong			10.2					10.2		

สถานีฝน	Station	วันที่และจำนวนน้ำฝนเป็นมิลลิเมตร Date and amount of rainfall in m.m. มีนาคม March							ฝนรวม ม.ม. Total m.m.	ฝนรวมตั้งแต่ 1 ม.ค. Accumulative rain-fall Since Jan. 1	
		14	15	16	17	18	19	20		ฝนจริง Actual	สูง(+)ต่ำ(-) กว่าปกติ Above(+) Below(-) Normal
9.อ.ธวัชบุรี	Thawatburi		23.0	44.2					67.2		
10.อ.อาจสามารถ	At Samat		4.9	20.2					25.1		
11.อ.เสลภูมิ	Selaphum			45.2					45.2		
12.อ.จตุรพักตรพิมาน	Chaturaphak Phiman			80.4					80.4		
13.อ.เกษตรวิสัย	Kaset Wisai			38.9					38.9		
14.อ.พนมไพร	Phanom Phrai	..	..	..	..	..	..	..	..		
15.อ.สุวรรณภูมิ	Suwannaphum								0.0		
16.จ.นครราชสีมา	Nakhon Ratchasima*		8.0			T			8.0	68.1	- 18.7
17.อ.บัวใหญ่	Bua Yai	9.8					14.7		24.5		
18.อ.คง	Khong	7.5	6.3			10.2			24.0		
19.อ.ด่านขุนทด	Dan Khunthot			6.3		15.0			21.3		
20.อ.โนนไทย	Non Thai								0.0		
21.อ.โนนสูง	Non Sung		9.0						9.0		
22.อ.พิมาย	Phimai								0.0		
23.อ.ปากช่อง	Pak Chong	..	..	..	..	..	..	..	..		
24.อ.สีคิ้ว	Si Khiu								0.0		
25.อ.สูงเนิน	Sung Noen		6.3	12.3		31.2			49.8		
26.อ.จักราช	Chakkarat								0.0		
27.อ.ปักธงชัย	Pak Thong Chai								0.0		
28.อ.โชคชัย	Chok Chai								0.0		
29.อ.ครบุรี	Khonburi					2.2			2.2		
30.จ.บุรีรัมย์	Burirum			5.8					5.8	21.1	- 28.8
31.อ.พุทไธสง	Phutthai Song								0.0		
32.อ.สตึก	Satuk								0.0		
33.อ.ลำปลายมาศ	Lam Plai Mat								0.0		
34.อ.นางรอง	Nang Rong								0.0		
35.อ.ประโคนชัย	Prakhon Chai								0.0		
36.จ.สุรินทร์	Surin*		3.6						3.6	19.4	- 14.7
37.อ.ท่าตูม	Tha Tum		4.4	2.1					6.5		
38.อ.รัตนบุรี	Rattanaburi								0.0		
39.อ.ศรีขรภูมิ	Si Khoraphum		33.5						33.5		
40.อ.ปราสาท	Prasat		8.1						8.1		
41.อ.สังขะ	Sangkha								0.0		
42.จ.ศรีสะเกษ	Sisaket*		15.5						15.5	15.5	+ 2.7
43.อ.ราษีไศล	Rasisalai		26.1						26.1		
44.อ.อุทุมพรพิสัย	Uthumphon Phisai		23.9						23.9		
45.อ.กันทรารมย์	Kanthararom			2.3					2.3		
46.อ.ขุขันธ์	Khukhan								0.0		
47.อ.กันทราลักษณ์	Kantharalak	..	..	..	..	..	..	..	..		
48.จ.อุบลราชธานี	Ubon Ratchathani*		53.4	15.6			T		69.0	74.1	+ 36.5

สถานีฝน	Station	วันที่และจำนวนน้ำฝนเป็นมิลลิเมตร Date and amount of rainfall in m.m. มีนาคม March							ฝนรวม ม.ม. Total m.m.	ฝนรวมตั้งแต่ 1 ม. Accumulative ra-fall Since Jan.	
		14	15	16	17	18	19	20		ฝนจริง Actual	สูง(+)ต่ำ(-) กว่าปา Above(+) Below(-) Normal
90.อ.ชานุมาน	Chanuman	..	..	..	..	..	..	..	..		
91.อ.เขมราฐ	Khemmarat			2.1					2.1		
92.อ.อำนาจเจริญ	Amnat Charoen		4.6						4.6		
93.อ.ยะโสธร	Yasothon			T					T		
94.อ.คำเขื่อนแก้ว	Kham Khuan Kaeo								0.0		
95.อ.ตระการพืชผล	Trakan Phut Phon			20.5					20.5		
96.อ.มหาชนะชัย	Maha Chana Chai								0.0		
97.อ.เขื่องใน	Khuang Nai								0.0		
98.อ.โขงเจียม	Khong Chiam		99.0	1.3					100.3		
99.อ.พิบูลมังษาหาร	Phibun Mangsahan		75.2	8.2					83.4		
100.อ.เดชอุดม	Det Udom			19.6					19.6		
ภาคกลาง	Central Part										
1.จ.นครสวรรค์	Nakhon Sawan*								0.0	74.8	+ 20.
2.อ.บรรพตพิสัย	Banphot Phisai								0.0		
3.อ.ลาดยาว	Lat Yao								0.0		
4.อ.ชุมแสง	Chumsaeng								0.0		
5.อ.พยุหคีรี	Phayuha Khiri								0.0		
6.จ.อุทัยธานี	Uthai Thani								0.0	147.0	+ 76.4
7.อ.หนองฉาง	Nong Chang								0.0		
8.อ.ทับทัน	Thab Than								0.0		
9.อ.หนองขาหย่าง	Nong Kha Yang								0.0		
10.อ.บ้านไร่	Ban Rai								0.0		
11.จ.ชัยนาท	Chainat								0.0	97.0	+ 40.4
12.อ.มโนรมย์	Manorom								0.0		
13.อ.วัดสิงห์	Wat Sing								0.0		
14.จ.สิงห์บุรี	Singburi								0.0	169.6	+102.8
15.อ.อินทรบุรี	Inburi								0.0		
16.อ.บางระจัน	Bangrachan								0.0		
17.อ.พรหมบุรี	Phromburi								0.0		
18.จ.ลพบุรี	Lopburi*						T		T	138.4	+ 79.9
19.อ.บ้านหมี่	Ban Mi								0.0		
20.อ.ไชยบาดาล	Chai Badan								0.0		
21.อ.ท่าวุ้ง	Tha Wung								0.0		
22.จ.สุพรรณบุรี	Suphanburi*								0.0	2.9	- 58.5
23.อ.เดิมบางนางบวช	Doembang Nangbuat								0.0		
24.อ.สามชุก	Sam Chuk								0.0		
25.อ.ศรีประจันต์	Si Prachan								0.0		
26.อ.บางปลาม้า	Bang Pla Ma								0.0		
27.อ.สองพี่น้อง	Song Phi Nong								0.0		
28.จ.อ่างทอง	Ang Thong								0.0	66.3	- 3.4

สถานีฝน	Station	วันที่และจำนวนน้ำฝนเป็นมิลลิเมตร Date and amount of rainfall in m.m. มีนาคม March							ฝนรวม มม. Total m.m.	ฝนรวมตั้งแต่ 1 ม.ค. Accumulative rain-fall Since Jan. 1	
		14	15	16	17	18	19	20		ฝนจริง Actual	สูง(+)ต่ำ(-)กว่าปกติ Above(+) Below(-) Normal
อ.โพธิ์ทอง	Pho Thong								0.0		
อ.ไชโย	Chaiyo								0.0		
อ.วิเศษไชยชาญ	Wiset Chaichan								0.0		
อ.ป่าโมก	Pa Mok								0.0		
จ.สระบุรี	Saraburi								0.0	60.1	- 5.1
อ.บ้านหมอ	Ban Mo								0.0		
อ.แก่งคอย	Kaeng Khoi	..	..	..	..	..	..	..	..		
อ.หนองแค	Nong Khae				1.5				1.5		
จ.พระนครศรีอยุธยา	Ayutthaya								0.0	3.7	- 51.1
อ.ท่าเรือ	Tha Rua								0.0		
อ.ผักไห่	Phak Hai						3.0		3.0		
อ.บางบาล	Bang Ban								0.0		
อ.บางไทร	Bang Sai	..	..	..	..	..	..	..	..		
อ.เสนา	Sena								0.0		
อ.บางปะอิน	Bang Pa-in								0.0		
จ.นครนายก	Nakhon Nayok					0.3			0.3	0.6	- 89.8
อ.บ้านนา	Ban Na								0.0		
อ.ปากพลี	Pak Phli				37.5				37.5		
จ.ปราจีนบุรี	Prachinburi*				27.8	5.2			33.0	49.8	- 67.6
อ.บ้านสร้าง	Ban Sang			1.7	11.9				13.6		
อ.ศรีมหาโพธิ์	Si Maha Pho				11.0	27.3			38.3		
อ.กบินทร์บุรี	Kabinburi				0.3	3.3			3.6		
อ.สระแก้ว	Sa Kaeo				6.0				6.0		
อ.วัฒนานคร	Watthana Nakhon								0.0		
อ.อรัญประเทศ	Aranyaprathet*			1.4	1.1			11.8	14.3	92.5	+ 7.2
จ.ปทุมธานี	Pathum Thani								0.0	25.1	- 18.9
อ.ธัญบุรี	Thanyaburi				4.9	1.7			6.6		
จ.นนทบุรี	Nonthaburi								0.0	0.0	- 37.9
อ.บางบัวทอง	Bang Bua Thong								0.0		
จ.กาญจนบุรี	Kanchanaburi*						T		T	3.3	- 56.5
อ.สังขละบุรี	Sang Khlaburi								0.0		
อ.ทองผาภูมิ	Thong Pha Phum	..	..	..	..	..	..	..	..		
อ.ไทรโยค	Sai Yok	..	..	..	..	..	..	..	..		
อ.ศรีสวัสดิ์	Si Sawat	..	..	..	..	..	..	..	..		
อ.บ่อพลอย	Bo Phloi	..	..	..	..	..	..	..	..		
อ.พนมทวน	Phanom Thuan	..	..	..	..	..	..	..	..		
อ.ท่าม่วง	Tha Muang								0.0		
จ.นครปฐม	Nakhon Pathom	..	..	..	..	..	..	..	..	..	..
อ.นครชัยศรี	Nakhon Chai Si								0.0		
จ.ธนบุรี (บางกอกน้อย)	Thonburi								0.0	3.0	- 12.3

สถานีฝน	Station	วันที่และจำนวนน้ำฝนเป็นมิลลิเมตร Date and amount of rainfall in m.m. มีนาคม March							ฝนรวม มม. Total m.m.	ฝนรวมตั้งแต่ 1 ม.ค. Accumulative rainfall Since Jan.1	
		14	15	16	17	18	19	20		ฝนจริง Actual	สูง(+)หรือต่ำกว่าปกติ Above(+) Below(-) Normal
69. อ.บางขุนเทียน	Bang Khun Thian								0.0		
70. กรมอุตุนิยมวิทยา	Bangkok*					T			T	35.2	- 33,
71. สนามบินดอนเมือง	Don Muang*					1.2			1.2	36.7	- 30,
72. อ.บางเขน	Bang Khen								0.0		
73. อ.มีนบุรี	Minburi			4.7					4.7		
74. อ.ลาดกระบัง	Lat Krabang			T	3.9				3.9		
75. อุตุฯบางนา	Bang Na*			0.4	2.2				2.6		
76. จ.ฉะเชิงเทรา	Chachoengsao								0.0	4.4	- 52,
77. อ.บ้านโพธิ์	Ban Pho								0.0		
78. จ.ราชบุรี	Ratburi								0.0	6.2	- 34,
79. อ.บ้านโป่ง	Ban Pong			2.5					2.5		
80. อ.โพธาราม	Photharam								0.0		
81. อ.ดำเนินสะดวก	Damnoen Saduak								0.0		
82. อ.ปากท่อ	Pak Tho								0.0		
83. จ.สมุทรสงคราม	Samut Songkhram								0.0	47.2	+ 17,
84. อ.บางคนที	Bang Khonthi								0.0		
85. อ.อัมพวา	Amphawa								0.0		
86. จ.สมุทรสาคร	Samut Sakhon								0.0	154.6	+102,
87. จ.สมุทรปราการ	Samut Prakan								0.0	195.9	+125,
88. อ.พระประแดง	Phrapradaeng								0.0		
89. ป้อมพระจุลฯ	Pom Phrachun*								0.0		
90. บางปู	Bang Pu*	..	..	..	..	..	..	..	..		
91. อ.บางพลี	Bang Phli								0.0		
อ่าวไทยฝั่งตะวันออก	Gulf of Thailand East Coast										
1. จ.ชลบุรี	Chonburi*								0.0	15.0	- 59,
2. อ.พานทอง	Phan Thong		2.1						2.1		
3. อ.พนัสนิคม	Phanat Nikhom			2.8	14.9				17.7		
4. อ.บ้านบึง	Ban Bung			36.4					36.4		
5. อ.สีชัง	Si Chang*								0.0		
6. อ.ศรีราชา	Si Racha								0.0		
7. อ.สัตหีบ	Sattahip*		3.8						3.8	205.5	+106,
8. จ.ระยอง	Rayong								0.0	119.4	+ 34,
9. อ.บ้านค่าย	Ban Khai			T					T.		
10. อ.บ้านเพ	Ban Phe*								0.0		
11. อ.แกลง	Klaeng								0.0		
12. จ.จันทบุรี	Chanthaburi*								0.0	63.5	- 65,
13. อ.โป่งน้ำร้อน	Pong Namron								0.0		
14. อ.ท่าใหม่	Tha Mai								0.0		
15. อ.มะขาม	Makham								0.0		
16. อ.คลุง	Khlung	..	..	..	..	..	..	..	..		

สถานีฝน	Station	วันที่และจำนวนน้ำฝนเป็นมิลลิเมตร Date and amount of rainfall in m. m. มีนาคม March							ฝนรวม m.m. Total m. m.	ฝนรวมตั้งแต่ 1 ม.ค. Accumulative rain-fall Since Jan. 1	
		14	15	16	17	18	19	20		ฝนจริง Actual	สูง(+)ต่ำ(-) กว่าปกติ Above(+) Below (-) Normal
.ง.ตราด	Trat	9.2							9.2	98.8	- 69.1
.อ.เขาสมิง	Khao Saming								0.0		
.อ.แหลมงอบ	Laem Ngop								0.0		
.อ.คลองใหญ่	Khlong Yai*	0.4							0.4	149.6	-100.5
ไทยฝั่งตะวันตก	Gulf of Thailand West Coast										
.ง.เพชรบุรี	Phetburi								0.0	27.5	- 6.9
.อ.บ้านแหลม	Ban Laem								0.0		
.อ.ชะอำ	Cha Am								0.0		
.ง.ประจวบคีรีขันธ์	Prachuap Khirikhan*								0.0	59.9	- 52.3
.อ.หัวหิน	Hua Hin*					0.2			0.2	18.4	- 30.1
.ง.ชุมพร	Chumphon*		T		4.2	2.9	9.1	T	16.2	155.9	- 69.4
.อ.ท่าแซะ	Tha Sae	2.6		18.9	10.5		6.0		38.0		
.อ.สวี	Sawi				2.4	5.7			8.1		
.อ.หลังสวน	Lang Suan				33.4				33.4		
.ง.สุราษฎร์ธานี	Bandon*			0.4	0.9		0.9		2.2	101.1	+ 3.5
.อ.ไชยา	Chaiya								0.0		
.อ.พุนพิน	Phun Phin			13.6					13.6		
.อ.บ้านนาสาร	Ban Nasan			2.3					2.3		
.ง.นครศรีธรรมราช	Nakhon Si Thammarat*				0.2				0.2	268.2	-116.4
.อ.สิชล	Sichon								0.0		
.อ.ท่าศาลา	Tha Sala								0.0		
.อ.ฉวาง	Chawang					27.2			27.2		
.อ.ทุ่งสง	Thun Song			36.6	9.2		112.2		158.0		
.อ.รอนพิบูลย์	Ron Phibun	..	..	..	..	..	..	..	..		
.อ.ปากพนัง	Pak Phanang								0.0		
.ง.พัทลุง	Phatthalung								0.0	192.1	-113.4
.อ.เขาไชยสน	Khao Chai Son								0.0		
.ง.สงขลา	Songkhla*					T			T	478.2	+269.8
.อ.รัตภูมิ	Rattaphum								0.0		
.อ.หาดใหญ่	Hat Yai					29.0			29.0		
.อ.สะเดา	Sadao	..	..	..	..	..	..	..	..		
.ง.ปัตตานี	Pattani*								0.0	392.7	+269.1
.อ.หนองจิก	Nong Chik								0.0		
.อ.ยะหริ่ง	Yaring								0.0		
.อ.ปะนาเระ	Panare								0.0		
.ง.ยะลา	Yala					11.4			11.4	280.5	..
.อ.เบตง	Be Tong								0.0		
.ง.นราธิวาส	Narathiwat*								0.0	540.9	+ 15.4
.อ.ยี่งอ	Yi Ngo								0.0		
.อ.ระแงะ	Ra Ngae								0.0		

สถานีฝน	Station	วันที่และจำนวนน้ำฝนเป็นมิลลิเมตร Date and amount of rainfall in m.m. มีนาคม March 14	15	16	17	18	19	20	ฝนรวม ม.ม. Total m.m.	ฝนรวมตั้งแต่ 1 ม. Accumulative rainfall Since Jan. ฝนจริง Actual	สูง(+)ต่ำ(-) กว่าปกติ Above(+) Below(-) Normal
36.อ.ตากใบ	Tak Bai								0.0		
ภาคใต้ฝั่งตะวันตก	Southern Thailand West Coast										
1.จ.ระนอง	Ranong*	1.1			T		T		1.1	28.3	- 85.1
2.อ.กระบุรี	Kraburi			11.8					11.8		
3.จ.พังงา	Phang Nga		16.8				37.6		54.4	260.7	+ 48.5
4.อ.ตะกั่วป่า	Takua Pa								0.0		
5.อ.ท้ายเหมือง	Thai Muang								0.0		
6.อ.ตะกั่วทุ่ง	Takua Thung								0.0		
7.จ.ภูเก็ต	Phuket*	..	..	..	..	..	..	..	..		
8.สนามบินภูเก็ต	Phuket Airport*	14.1					T	T	14.1	248.3	+129.6
9.อ.ถลาง	Thalang	..	..	..	..	..	..	..	..		
10.จ.กระบี่	Krabi								0.0		
11.อ.คลองท่อม	Khlong Thom			T					T		
12.จ.ตรัง	Trang	..	..	..	..	..	..	..	..		
13.สนามบินตรัง	Trang Airport*		5.7	1.2		4.0	47.3	33.8	92.0	222.9	+ 70.4
14.อ.สิเกา	Si Kao		30.7						30.7		
15.อ.ย่านตาขาว	Yan Ta Khao			26.4		5.6	17.1		49.0		
16.อ.ปะเหลียน	Pa Lian								0.0		
17.จ.สตูล	Satun								0.0	45.4	- 97.1
18.อ.ละงู	La Ngu								0.1		

หมายเหตุ			Remark		
	ช่องว่าง	ไม่มีรายงานฝนตก		Blank	No report
	*	สถานีตรวจอากาศ		*	Synoptic Station
	T	ฝนเล็กน้อยวัดไม่ได้		T	Trace
	..	ไม่มีรายงาน		..	No report

อุณหภูมิสูงสุดและต่ำสุดประจำวันที่ ๑๔ - ๒๐ มีนาคม ๒๕๐๙

Daily Max. and Min. Temperature March 14 - 20, 1966

สถานี	Station	อุณหภูมิสูงสุดและต่ำสุดเป็นองศา ซ. Max. and Min. Temperature in degree C. 14	15	16	17	18	19	20	เฉลี่ยสูงสุดต่ำสุด Average Max. Min.	เฉลี่ยในสัปดาห์ Weekly Mean	ค่าปกติประจำเดือน Monthly Normal
ภาคเหนือ	Northern Part										
1.จ.เชียงราย	Chiangrai	32.6 / 16.4	33.2 / 15.2	34.1 / 16.0	35.1 / 14.9	35.2 / 13.0	35.7 / 14.7	16.2	34.3 / 15.8	24.8	24.7
2.อ.ฝาง	Fang	.. / ..	33.4 / ..	33.0 / 11.9	36.0 / 11.0	16.0	..	..	..	..	..

สถานี	Station	อุณหภูมิสูงสุดและต่ำสุดเป็นองศา ซ. Max. and Min. Temperature in degree C.							เฉลี่ยสูงสุดต่ำสุด Average Max. Min.	เฉลี่ยในสัปดาห์ Weekly Mean	ค่าปกติประจำเดือน Monthly Normal
		14	15	16	17	18	19	20			
จ.แม่ฮ่องสอน	Mae Hongson	32.3 16.6	36.3 16.4	37.6 18.4	37.0 17.5	36.5 16.1	36.7 14.9	35.2 16.6	35.9 16.6	26.3	26.3
จ.เชียงใหม่	Chiangmai	34.0 17.7	36.2 14.8	35.1 16.6	36.2 16.6	37.5 15.1	34.3 15.3	36.2 17.1	35.6 16.2	25.9	25.6
จ.น่าน	Nan	36.6 20.3	36.1 18.3	35.0 18.0	36.3 20.0	36.8 19.1	36.7 19.4	35.4 22.5	36.1 19.6	27.8	26.9
จ.ลำปาง	Lampang	37.1 19.6	37.3 17.2	36.6 17.7	36.6 20.1	37.6 19.3	37.5 17.8	36.5 22.8	37.0 19.2	28.1	27.1
อ.แม่สะเรียง	Mae Sariang	34.4 16.8	37.5 15.3	.. 18.3	37.2 16.3	37.5 16.4	37.0 14.3	35.3 14.8	36.5 16.0	26.2	27.0
จ.แพร่	Phrae	38.6 23.2	38.9 19.3	38.3 20.0	37.7 21.9	37.9 21.7	37.9 21.3	36.4 21.7	37.7 21.3	29.5	27.6
จ.อุตรดิตถ์	Uttaradit	38.8 23.0	39.5 21.5	38.5 21.8	38.6 22.8	38.9 23.2	38.7 21.9	38.9 24.0	38.8 22.6	30.7	29.2
เขื่อนภูมิพล	Bhumibol Dam	.. ..	.. ..	.. ..	.. ..	.. ..	.. ..	.. ..	.. ..	..	..
จ.ตาก	Tak	37.0 26.0	38.0 24.0	38.0 25.5	38.2 25.7	38.4 25.3	39.0 22.5	36.7 23.8	37.9 24.7	31.3	30.5
จ.พิษณุโลก	Phitsanulok	37.5 25.7	38.3 24.5	37.4 24.1	37.0 25.8	37.9 25.0	37.6 25.0	37.2 25.5	37.6 25.1	31.4	30.0
อ.แม่สอด	Mae Sot	36.1 ..	36.1 19.7	35.7 20.1	36.8 19.4	35.6 19.1	36.2 18.1	34.4 18.4	35.8 19.1	27.4	28.2
จ.เพชรบูรณ์	Phetchabun	37.7 23.5	35.7 24.4	36.5 21.3	36.0 23.2	37.7 23.4	37.7 21.2	37.3 24.2	36.9 23.0	30.0	28.4
ภาคตะวันออกเฉียงเหนือ	Northeastern Part										
จ.หนองคาย	Nong Khai	36.8 ..	36.4 22.9	.. 22.9	32.6 ..	35.7 22.6	32.9 22.2	34.3 22.0	34.8 22.5	28.6	..
จ.เลย	Loei	37.3 20.2	36.8 19.5	37.7 19.7	34.2 21.2	36.0 21.4	34.4 19.2	35.2 22.2	35.9 20.5	28.2	24.8
จ.อุดรธานี	Udon Thani	36.5 23.4	36.4 24.1	34.0 23.3	30.6 22.7	35.2 23.0	31.8 23.3	33.4 21.6	34.0 23.3	28.6	28.1
จ.นครพนม	Nakhon Phanom	35.6 22.4	.. 24.7	28.9 23.5	29.4 22.0	33.5 23.0	29.8 22.2	.. 19.4	31.4 22.4	26.9	27.1
จ.สกลนคร	Sakon Nakhon	36.0 22.1	35.5 24.3	37.0 23.0	31.7 21.0	34.7 22.8	29.8 24.2	31.3 19.4	33.7 22.4	28.0	27.5
อ.มุกดาหาร	Mukdahan	37.6 21.5	35.5 24.0	32.2 24.0	34.5 22.0	36.5 22.8	31.5 23.2	30.5 19.2	34.0 22.4	28.2	28.2
จ.ขอนแก่น	Khon Kaen	37.9 23.6	38.5 26.8	37.7 24.4	35.2 23.6	36.0 23.3	35.4 24.5	35.2 23.2	36.6 24.2	30.4	28.9
จ.ร้อยเอ็ด	Roi Et	36.0 24.4	30.2 26.5	35.3 24.0	34.0 22.7	34.7 24.4	35.0 24.2	34.0 22.1	34.2 24.0	29.1	29.0
จ.ชัยภูมิ	Chaiyaphum	37.2 25.4	37.2 25.3	37.4 22.8	34.3 24.2	36.1 23.7	36.8 23.3	35.6 24.5	36.4 24.2	30.3	..
จ.อุบลราชธานี	Ubon Ratchathani	36.7 24.5	37.7 25.6	31.0 23.6	34.4 23.5	35.4 23.7	35.8 24.0	33.0 22.5	34.8 23.9	29.4	28.6
จ.สุรินทร์	Surin	37.0 23.6	36.8 24.1	35.6 21.8	36.0 22.5	36.7 22.6	37.3 22.8	35.0 23.6	36.3 23.0	29.6	29.4
จ.นครราชสีมา	Nakhon Ratchasima	37.8 23.6	37.9 24.6	35.6 22.7	35.5 22.9	36.7 22.6	38.0 22.0	37.0 24.2	36.9 23.1	30.0	29.0
ภาคกลาง	Central Part										
จ.นครสวรรค์	Nakhon Sawan	35.0 25.5	38.9 20.0	39.3 26.6	40.8 26.6	39.4 26.5	38.7 20.4	39.4 26.0	38.8 24.5	31.6	30.3
จ.ลพบุรี	Lopburi	37.3 25.0	.. 25.5	.. 25.5	37.2 25.5	.. 25.0	36.7 ..	.. 24.8	.. 25.2	..	30.2
จ.สุพรรณบุรี	Suphanburi	38.5 24.9	39.0 26.7	39.0 26.2	37.6 26.2	38.0 25.8	38.5 25.1	38.6 24.8	38.4 25.7	32.0	29.9

สถานี	Station	อุณหภูมิสูงสุดและต่ำสุดเป็นองศา ซ. Max. and Min. Temperature in degree C.							เฉลี่ยสูงสุดต่ำสุด Average Max. Min.	เฉลี่ยในสัปดาห์ Weekly Mean	ค่าปกติประจำเดือน Monthly Norms
		14	15	16	17	18	19	20			
4. จ.ปราจีนบุรี	Prachinburi	38.2 25.4	38.1 26.2	36.9 26.8	33.0 22.5	32.4 24.6	36.6 23.0	37.2 25.4	36.0 24.8	30.4	29.0
5. จ.กาญจนบุรี	Kanchanaburi	38.5 25.6	40.0 26.3	40.0 24.5	38.2 25.0	37.8 24.1	39.2 24.6	38.6 24.6	38.9 25.0	32.0	30.4
6. สนามบินดอนเมือง	Don Muang	35.6 24.9	35.7 26.0	35.1 26.0	34.8 26.1	34.0 25.2	35.2 25.1	35.7 24.5	35.2 25.4	30.3	29.2
7. กรมอุตุนิยมวิทยา	Bangkok	35.4 25.8	34.4 27.4	34.3 26.6	34.2 27.8	33.9 26.9	34.4 26.3	35.0 26.1	34.5 26.7	30.6	29.3
8. อ.อรัญประเทศ	Aranyaprathet	36.7 25.1	36.4 25.7	37.0 24.8	36.2 23.3	37.5 23.2	37.5 23.5	37.5 25.5	37.0 24.4	30.7	29.5
9. อุตุฯบางนา	Bang Na	33.7 24.8	33.9 26.9	33.4 26.5	33.2 27.4	33.2 26.7	33.9 25.4	34.2 26.0	33.6 26.2	29.9	..
ฝั่งไทยอ่าวตะวันออก	**Gulf of Thailand East Coast**										
1. ป้อมพระจุลฯ	Pom Phrachun	30.8 24.5	32.3 24.4	32.3 26.1	32.1 25.8	32.3 25.4	32.3 25.4	32.4 26.5	32.1 25.4	28.8	..
2. จ.ชลบุรี	Chonburi	34.2 26.5	35.6 27.1	36.0 26.5	34.5 27.2	33.9 26.3	35.1 24.6	34.8 26.7	34.9 26.4	30.6	28.7
3. อ.สีชัง	Si Chang.	33.5 27.7	34.0 27.8	34.2 27.8	33.4 27.9	33.4 27.8	33.6 26.8	33.3 28.1	33.6 27.7	30.6	..
4. อ.สัตหีบ	Sattahip	36.8 26.7	36.7 27.2	36.1 27.6	34.5 23.8	35.5 27.1	36.8 27.0	37.4 27.4	36.2 26.7	31.4	30.2
5. จ.ระยอง	Rayong	.. ..	.. ..	.. ..	.. ..	32.8 ..	.. 25.7	.. ..	.. ..	..	..
6. อ.บ้านเพ	Ban Phe	.. ..	.. ..	.. ..	.. ..	31.5 ..	.. 24.0	.. ..	.. ..	..	..
7. จ.จันทบุรี	Chanthaburi	34.4 22.8	33.3 23.6	33.5 23.6	33.6 23.1	33.8 22.6	33.6 22.0	34.8 22.8	33.8 22.9	28.4	28.0
8. อ.แหลมงอบ	Laem Ngop	.. ..	.. ..	.. ..	.. ..	.. ..	.. ..	.. ..	.. ..	..	..
9. อ.คลองใหญ่	Khlong Yai	.. ..	32.3 20.0	32.4 24.5	32.5 23.5	32.8 23.4	32.4 23.0	32.6 24.4	32.5 23.1	27.8	27.8
ฝั่งไทยอ่าวตะวันตก	**Gulf of Thailand West Coast**										
1. อ.หัวหิน	Hua Hin	32.8 23.7	33.0 24.2	32.9 23.5	33.2 24.0	33.0 24.8	33.5 23.9	33.2 23.5	33.1 23.9	28.5	27.8
2. จ.ประจวบคีรีขันธ์	Prachuap Khirikhan	32.9 23.1	34.1 24.0	34.3 24.1	33.6 23.2	32.6 22.9	33.6 23.4	33.8 23.0	33.6 23.4	28.5	27.3
3. จ.ชุมพร	Chumphon	33.4 22.8	34.7 23.3	33.5 22.4	33.1 23.3	32.5 22.8	32.3 23.4	34.0 22.5	33.2 23.0	28.1	27.1
4. จ.สุราษฎร์ธานี	Bandon	33.5 21.9	34.7 22.2	35.0 22.1	34.1 23.5	34.0 22.6	34.1 23.0	33.9 22.6	34.2 22.6	28.4	28.1
5. จ.นครศรีธรรมราช	Nakhon Si Thammarat	33.0 21.5	34.6 21.7	35.3 23.0	32.7 22.4	33.9 22.6	34.0 22.3	33.6 22.0	33.7 22.2	28.0	27.4
6. จ.สงขลา	Songkhla	32.1 24.4	32.5 24.0	33.0 23.5	32.6 23.5	32.9 24.5	32.7 23.5	32.1 23.6	32.6 23.8	28.2	27.9
7. จ.ปัตตานี	Pattani	.. 23.0	.. 23.0	.. 22.5	.. 22.0	33.4 24.0	.. 24.0	.. 23.3	33.1 23.1	..	..
8. จ.นราธิวาส	Narathiwat	32.8 23.5	32.4 23.4	35.0 22.6	33.3 22.4	34.2 24.3	34.3 23.4	32.3 23.6	33.4 23.3	28.4	26.9
ภาคใต้ฝั่งตะวันตก	**Southern Thailand West Coast**										
1. จ.ระนอง	Ranong	35.0 22.2	34.5 24.0	34.7 23.0	33.0 24.5	33.7 23.0	33.6 23.5	34.0 23.5	34.1 23.4	28.8	27.9
2. จ.ภูเก็ต	Phuket	32.2 23.8	31.8 24.4	31.9 23.2	31.4 24.4	32.2 22.4	32.0 23.5	32.5 24.9	32.0 23.8	27.9	27.8
3. จ.ตรัง	Trang	34.6 22.0	35.2 22.5	34.5 22.5	33.6 23.4	34.6 23.7	33.9 24.1	33.4 22.5	34.2 23.0	28.6	28.9

แก้ไขเพิ่มเติมรายงานอากาศประจำสัปดาห์ฉบับที่ ๑๑/๒๕๐๙ เนื่องจากได้รับรายงานภายหลัง

Correction in weekly weather report No. 11/1966 for late report rainfall data

สถานีฝน Station	วันที่และจำนวนน้ำฝนเป็นมิลลิเมตร Date and amount of rainfall in m.m. มีนาคม March							ฝนรวม ม.ม. Total m.m.	ฝนรวมตั้งแต่ 1 ม.ค. Accumulative rain-fall Since Jan.1	
	7	8	9	10	11	12	13		ฝนจริง Actual	สูง(+)ต่ำ(-)กว่าปกติ Above(+) Below(-) Normal
...วไทย ฝั่งทะวันออก **Gulf of Thailand, East Coast**										
...อ.อ.คลองใหญ่ **Khlong Yai**							12.9	16.4	149.4	- 56.6
...ทุภูมิสูงสุด จ.ลำปางวันที่ ๒๘ ก.พ.๐๙ ...๘ แก้เป็น ๓๖.๘ ซ.										
...aximum temperature at Lampang ...8.6°C. = 36.8°C. in Feb.28,1966										

พิมพ์ที่ ร.พ. กรมอุตุนิยมวิทยา สำนักนายกรัฐมนตรี

บางกะปิ พระนคร

นาวาโท ชำรง กิติสิน ผู้พิมพ์ผู้โฆษณา 2509

กรมอุตุนิยมวิทยา สำนักนายกรัฐมนตรี

รายงานอากาศประจำสัปดาห์ ระหว่างวันที่ ๒๑ ถึง ๒๗ มีนาคม ๒๕๐๙

และ

การคาดหมายลักษณะอากาศ ระหว่างวันที่ ๒๘ มีนาคม ถึง ๓ เมษายน ๒๕๐๙

ฉบับที่ ๑๓ / ๒๕๐๙

พลเรือโท สนิธ เวสารัชชนันท์

อธิบดีกรมอุตุนิยมวิทยา

METEOROLOGICAL DEPARTMENT

OFFICE OF THE PRIME MINISTER

BANGKOK THAILAND

WEEKLY WEATHER REPORT

DURING THE PERIOD MARCH 21 — 27, 1966

AND

WEATHER OUTLOOK

DURING MARCH 28 — APRIL 3, 1966

No. 13 / 1966

Sanit Vesa — rajananda

Vice Admiral, Director General

การคาดหมายลักษณะอากาศใน ๗ วันข้างหน้า
ตั้งแต่วันที่ ๒๘ มีนาคม ถึง วันที่ ๓ เมษายน ๒๕๐๙

ลักษณะทั่วไป

คาดว่ามีเขตความกดอากาศต่ำปกคลุมประเทศไทยตั้งแต่ภาคกลางขึ้นไปในระหว่างสัปดาห์ ลมฝ่ายใต้ยังคงปกคลุมทั่วอ่าวไทย และทั้งสองฝั่งอ่าวไทย

ภาคเหนือ ภาคตะวันออกเฉียงเหนือ	อากาศโปร่งถึงมีเมฆคลุ้มบางส่วนกับจะมีฝนหรือพายุฟ้าคะนองเป็นบางแห่ง
ภาคกลาง อ่าวไทย ฝั่งตะวันออก	เมฆคลุ้มบางส่วนกับจะมีฝนหรือพายุฝนฟ้าคะนองเป็นบางแห่ง ลมฝ่ายใต้มีกำลังแรงขึ้นในตอนเย็น
อ่าวไทย ฝั่งตะวันตก	มีเมฆคลุ้มบางส่วน กับจะมีฝนหรือพายุฝนฟ้าคะนองเป็นบางแห่ง
ภาคใต้ ฝั่งตะวันตก	มีเมฆคลุ้มบางส่วน กับจะมีฝนเล็กน้อยบางแห่ง
พระนคร และ ธนบุรี	มีเมฆคลุ้มบางส่วน กับจะมีฝนหรือฝนพายุฟ้าคะนองเล็กน้อยเป็นบางแห่ง

กรมอุตุนิยมวิทยา
๒๘ / ๓ /๒๕๐๙

Weather Outlook for the next seven days
From March 28, - April 3, 1966

General Situation

Low pressure area is expected to cover the Upper Thailand. During the week southerly wind will still prevail over the Gulf of Thailand and both coasts.

Northern Part: Northeastern Part:	Fair to partly cloudy with isolated showers or thunderstorms.
Central Part: Gulf of Thailand, East Coast:	Partly cloudy with isolated showers or thundershowers; southerly wind will increase its velocity in the evening.
Gulf of Thailand, West Coast:	Partly cloudy with isolated showers or thundershowers.
Southern Thailand, West Coast:	Partly cloudy with isolated light showers.
Bangkok and Thonburi:	Partly cloudy with local light showers or thundershowers.

Meteorological Department
28 / 3 / 1966

สรุปลักษณะอากาศทั่วไปในรอบสัปดาห์
ตั้งแต่วันที่ ๒๑ - ๒๗ มีนาคม ๒๕๐๙

๑. เกือบตลอดสัปดาห์ ปรากฏว่าบริเวณความกดอากาศต่ำได้ปกคลุมตั้งแต่ภาคกลางของประเทศไทยขึ้นไป แต่ในตอนปลายสัปดาห์ บริเวณความกดอากาศสูงในประเทศจีนได้ทวีกำลังแรงขึ้นและแผ่ลงมาถึงภาคตะวันออกเฉียงเหนือของประเทศไทย

๒. ในระหว่างสัปดาห์ ปรากฏว่ามีฝนเล็กน้อยถึงปานกลางเกือบทั่วไป โดยมีฝนหนักเป็นบางแห่งในภาคใต้ มีฝนเล็กน้อยถึงปานกลางเป็นแห่ง ๆ ในภาคตะวันออกเฉียงเหนือ ส่วนภาคอื่น ๆ มีฝนเล็กน้อยเป็นบางแห่ง

๓. ในระหว่างสัปดาห์ อุณหภูมิสูงสุดในภาคต่าง ๆ ของประเทศไทย ปรากฏดังนี้ :-

ภาคเหนือ	๓๘.๙ ซ.	ที่ จ.อุตรดิตถ์ และ เพชรบูรณ์	เมื่อวันที่	๒๙ มี.ค.
ภาคตะวันออกเฉียงเหนือ	๔๐.๓ ซ.	ที่ จ.นครราชสีมา	"	๒๖ "
ภาคกลาง	๔๐.๑ ซ.	ที่ จ.กาญจนบุรี	"	๒๓ "
อ่าวไทย ฝั่งตะวันออก	๓๗.๙ ซ.	ที่ อ.สัตหีบ	"	๒๙ "
อ่าวไทย ฝั่งตะวันตก	๓๕.๘ ซ.	ที่ จ.สุราษฎร์ธานี	"	๒๕ "
ภาคใต้ ฝั่งตะวันตก	๓๕.๐ ซ.	ที่ จ.ระนอง	"	๒๑ "

กรมอุตุนิยมวิทยา
๒๘ / ๓ /๒๕๐๙

General Situation
Period March 21 - 27 , 1966

1. Low pressure area covered the Upper Thailand almost throughout the wee In the latter period of the week, the anticyclone in China was intensifying and extending to the Northeastern Thailand.

2. During the week, almost widespread light to moderate rainshowers with local heavy falls occurred in the Southern part, scattered light to moderat rainshowers occurred in the Northeastern part while few isolated in the res

3. During the week, the highest temperature in the various parts of Thail were as follows:-

Northern Part	38.9 C.	at Uttaradit and Phetchabun	on Ma
Northeastern Part	40.3 C.	at Nakhon Ratchasima	" "
Central Part	40.1 C.	at Kanchanaburi	" "
Gulf of Thailand, East Coast	37.9 C.	at Sattahip	" "
Gulf of Thailand, West Coast	35.8 C.	at Bandon	" "
SouthernThailand, West Coast	35.0 C.	at Ranong	" "

Meteorological Departme
28 / 3 / 1966

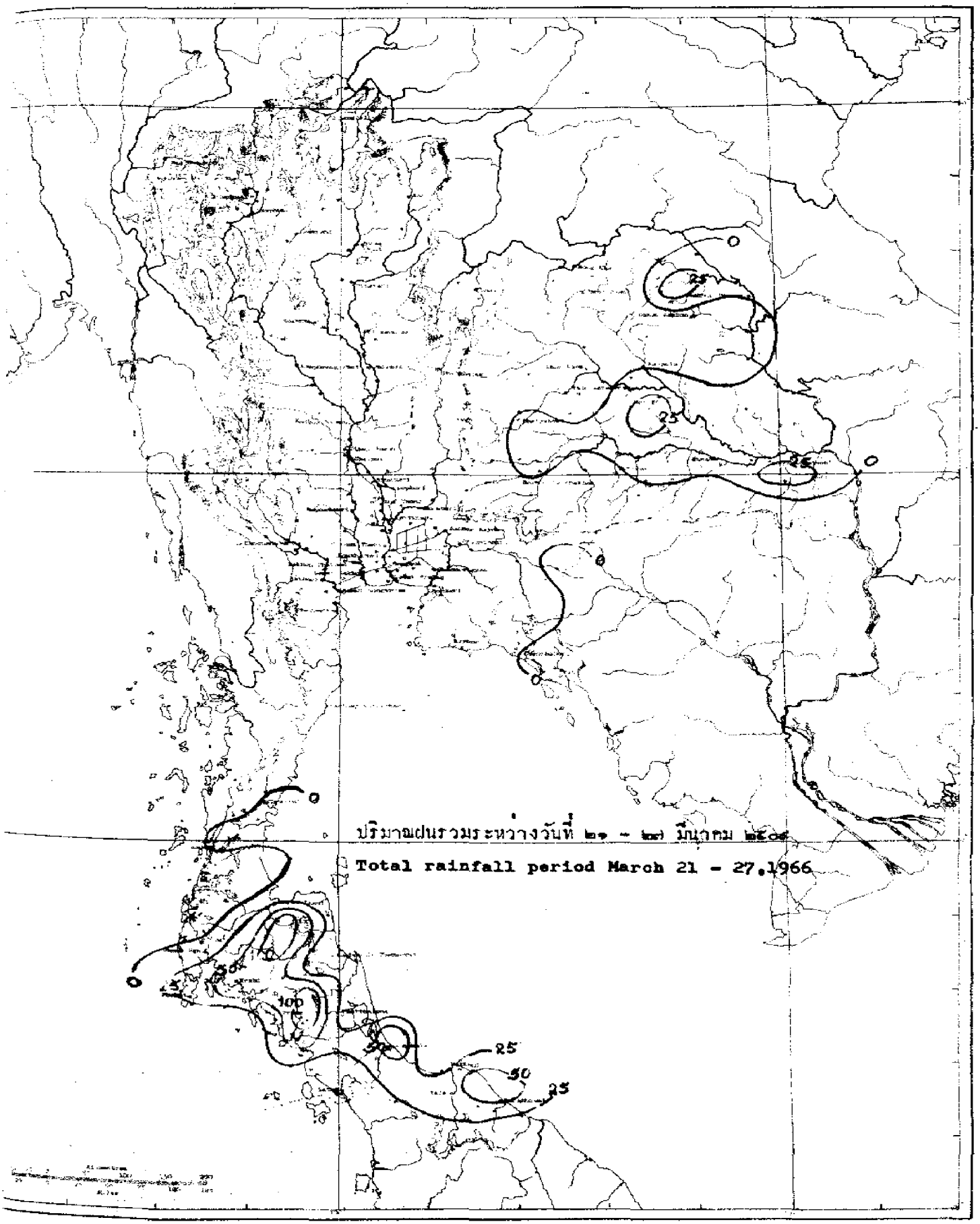
ปริมาณฝนรวมระหว่างวันที่ ๒๑ - ๒๗ มีนาคม ๒๕๐๙
Total rainfall period March 21 - 27,1966
0
25
50
100

สถานีฝน	Station	วันที่และจำนวนน้ำฝนเป็นมิลลิเมตร Date and amount of rainfall in m.m. มีนาคม March							ฝนรวม ม.ม. Total m.m.	ฝนรวมตั้งแต่ 1 ม.ค. Accumulative rainfall Since Jan. 1	
		21	22	23	24	25	26	27		ฝนจริง Actual	สูง(+)ต่ำ(-) กว่าปกติ Above(+) Below(-) Normal
ภาคเหนือ	Northern Part										
1.จ.เชียงราย	Chiangrai*								0.0	8.6	- 28.0
2.อ.แม่สาย	Mae Sai	..	..	..	..	..	..	..	..		
3.อ.เชียงแสน	Chiangsaen								0.0		
4.อ.เชียงของ	Chiangkhong								0.0		
5.อ.แม่จัน	Mae Chan								0.0		
6.อ.แม่สรวย	Mae Sruai								0.0		
7.อ.เทิง	Thoeng								0.0		
8.อ.เชียงคำ	Chiangkham								0.0		
9.อ.พาน	Phan								0.0		
10.อ.เวียงป่าเป้า	Wing Pa Pao								0.0		
11.อ.พะเยา	Phayao								0.0		
12.จ.แม่ฮ่องสอน	Mae Hongson*								0.0	0.0	- 32.6
13.อ.ปาย	Pai								0.0		
14.อ.ขุนยวม	Khun Yaum								0.0		
15.อ.แม่สะเรียง	Mae Sariang*								0.0	2.7	- 25.3
16.จ.เชียงใหม่	Chiangmai*								0.0	3.9	- 30.0
17.อ.ฝาง	Fang								0.0		
18.อ.เชียงดาว	Chiangdao	..	..	..	..	..	..	..	..		
19.อ.แม่แตง	Mae Taeng								0.0		
20.อ.แม่ริม	Mae Rim								0.0		
21.อ.สันทราย	San Sai								0.0		
22.อ.ดอยสะเก็ด	Doi Saket								0.0		
23.อ.สันกำแพง	San Kamphaeng								0.0		
24.อ.หางดง	Hang Dong								0.0		
25.อ.สารภี	Saraphi								0.0		
26.อ.สันป่าตอง	San Pa Tong								0.0		
27.อ.จอมทอง	Chom Thong								0.0		
28.อ.ฮอด	Hot								0.0		
29.จ.ลำพูน	Lamphun								0.0	..	..
30.อ.ป่าซาง	Pasang								0.0		
31.จ.ลำปาง	Lampang*								0.0	20.8	- 23.[illegible]
32.อ.งาว	Ngao								0.0		
33.อ.แจ้ห่ม	Chae Hom								0.0		
34.อ.เกาะคา	Ko Kha								0.0		
35.อ.สบปราบ	Sop Prap								0.0		
36.อ.เถิน	Thoen								0.0		
37.จ.แพร่	Phrae Airport*								0.0	16.4	- 46.[illegible]
38.อ.สูงเม่น	Sung Men								0.0		
39.จ.น่าน	Nan*								0.0	74.3	+ 0.[illegible]

สถานีฝน	Station	วันที่และจำนวนน้ำฝนเป็นมิลลิเมตร Date and amount of rainfall in m.m. มีนาคม March							ฝนรวม มม. Total m.m.	ฝนรวมตั้งแต่ 1 ม.ค. Accumulative rain-fall Since Jan. 1	
		21	22	23	24	25	26	27		ฝนจริง Actual	สูง(+)ต่ำ(-) กว่าปกติ Above(+) Below(-) Normal
.อ.ทุ่งช้าง	Thung Chang								0.0		
.อ.ปัว	Pua								0.0		
.อ.นาน้อย	Na Noi								0.0		
.จ.อุตรดิตถ์	Uttaradit*								0.0	21.5	- 42.7
.อ.ลับแล	Lap Lae								0.0		
.อ.น้ำปาด	Nam Pat								0.0		
.จ.ตาก	Tak	••	••	••	••	••	••	••	••		
.เขื่อนภูมิพล	Bhumibol Dam*	••	••	••	••	••	••	••	••		
.อ.บ้านตาก	Ban Tak								0.0		
.สนามบินตาก	Tak Airport*								0.0	144.3	+120.5
.อ.แม่สอด	Mae Sot*								0.0	30.4	+ 6.0
.จ.สุโขทัย	Sukhothai								0.0	57.3	- 3.5
.อ.สวรรคโลก	Sawankhalok								0.0		
.อ.กงไกรลาศ	Kongkrailat	••	••	••	••	••	••	••	••		
.อ.ศรีสำโรง	Si Samrong	••	••	••	••	••	••	••	••		
.จ.พิษณุโลก	Phitsanulok*								0.0	23.8	- 52.5
.อ.พรหมพิราม	Phrom Phiram								0.0		
.อ.วังทอง	Wang Thong								0.0		
.อ.บางกระทุ่ม	Bang Kratum								0.0		
.จ.กำแพงเพชร	Kamphaeng Phet								0.0	0.0	- 39.7
.อ.คลองขลุง	Khlong Khlung								0.0		
.อ.ขาณุวรลักษบุรี	Khanu Woralakburi								0.0		
.จ.พิจิตร	Phichit								0.0	13.0	- 39.0
.อ.สะพานหิน	Taphanhin								0.0		
.อ.บางมูลนาค	Bang Munnak								0.0		
.จ.เพชรบูรณ์	Phetchabun*								0.0	18.7	- 70.3
.อ.หล่มเก่า	Lom Kao								0.0		
.อ.หล่มสัก	Lom Sak	••	••	••	••	••	••	••	••		
.อ.ชนแดน	Chon Daen								0.0		
.อ.วิเชียรบุรี	Wichianburi								0.0		
ภาคตะวันออกเฉียงเหนือ	**Northeastern Part**										
.จ.เลย	Loei*								0.0	40.7	- 44.0
.อ.เชียงคาน	Chiangkhan								0.0		
.อ.ท่าลี่	Tha Li								0.0		
.อ.ด่านซ้าย	Dan Sai								0.0		
.อ.วังสะพุง	Wang Saphung								0.0		
.จ.หนองคาย	Nong Khai*								0.0	70.0	+ 10.1
.อ.บึงกาฬ	Bung Kan								0.0		
.อ.โพนพิสัย	Phon Phisai								0.0		
.อ.ท่าบ่อ	Tha Bo								0.0		

สถานีฝน	Station	วันที่และจำนวนน้ำฝนเป็นมิลลิเมตร Date and amount of rainfall in m.m. มีนาคม March							ฝนรวม ม.ม. Total m.m.	ฝนรวมตั้งแต่ 1 ม Accumulative -fall Since Jan.	
		21	22	23	24	25	26	27		ฝนจริง Actual	สูง(+)ต่ำ(-) กว่าปก Above(Below(Norm
10.จ.อุดรธานี	Udon Thani*								0.0	74.1	+ 31,
11.อ.บ้านผือ	Ban Phu								0.0		
12.อ.เพ็ญ	Phen	..	..	..	..	..	..	..	..		
13.อ.หนองหาร	Nong Han	..	..	..	..	..	..	..	..		
14.อ.หนองบัวลำภู	Nong Bua Lamphu								0.0		
15.จ.สกลนคร	Sakon Nakhon*								0.0	162.5	+ 90,
16.อ.วานรนิวาส	Wanon Niwat								0.0		
17.อ.ส่วางแดนดิน	Sawang Daen Din				32.5				32.5		
18.อ.พรรณานิคม	Phanna Nikhom								0.0		
19.จ.นครพนม	Nakhon Phanom*	4.0							4.0	120.8	+ 48,
20.อ.บ้านแพง	Ban Phaeng						2.4		2.4		
21.อ.ท่าอุเทน	Tha Uten								0.0		
22.อ.นาแก	Na Kae								0.0		
23.อ.ธาตุพนม	That Phanom								0.0		
24.อ.มุกดาหาร	Mukdahan*								0.0	92.2	+ 38,
25.จ.ชัยภูมิ	Chaiyaphum*	T							T	27.1	- 35,
26.อ.ภูเขียว	Phu Khieo								0.0		
27.อ.เกษตรสมบูรณ์	Kaset Sombun								0.0		
28.อ.คอนสวรรค์	Khon Sawan								0.0		
29.อ.จตุรัส	Chaturat								0.0		
30.อ.บำเหน็จณรงค์	Bamnet Narong								0.0		
31.จ.ขอนแก่น	Khon Kaen*								0.0	98.7	+ 28,
32.อ.น้ำพอง	Nam Phong								0.0		
33.อ.ภูเวียง	Phu Wiang								0.0		
34.อ.ชุมแพ	Chum Phae								0.0		
35.อ.มัญจาคีรี	Mancha Khiri								0.0		
36.อ.ชนบท	Chonnabot								0.0		
37.อ.บ้านไผ่	Ban Phai								0.0		
38.อ.พล	Phon								0.0		
39.จ.มหาสารคาม	Maha Sarakham						9.8		9.8	50.3	+ 9,
40.อ.โกสุมพิสัย	Kosum Phisai								0.0		
41.อ.บรบือ	Borabu						6.2		6.2		
42.อ.พยัคฆภูมิพิสัย	Phayakphum Phisai								0.0		
43.จ.กาฬสินธุ์	Kalasin								0.0	66.7	- 15,
44.อ.สหัสขันธ์	Sahatkhan								0.0		
45.อ.ยางตลาด	Yang Talat								0.0		
46.อ.กันทรวิชัย	Kanthara Wichai								0.0		
47.อ.กมลาไสย	Kamalasai								0.0		
48.จ.ร้อยเอ็ด	Roi Et*								0.0	157.5	+ 89,
49.อ.โพนทอง	Phon Thong						0.3		0.3		

สถานีฝน	Station	วันที่และจำนวนน้ำฝนเป็นมิลลิเมตร Date and amount of rainfall in mm. m. มีนาคม March							ฝนรวม มม. Total m. m.	ฝนรวมตั้งแต่ 1 ม.ค. Accumulative rain-fall Since Jan. 1	
		21	22	23	24	25	26	27		ฝนจริง Actual	สูง(+)ต่ำ(-) กว่าปกติ Above(+) Below (-) Normal
อ.ธวัชบุรี	Thawatburi								0.0		
อ.อาจสามารถ	At Samat								0.0		
อ.เสลภูมิ	Selaphum						12.7		12.7		
อ.จตุรพักตรพิมาน	Chaturaphak Phiman								0.0		
อ.เกษตรวิสัย	Kaset Wisai						42.2		42.2		
อ.พนมไพร	Phanom Phrai	..	..	..	..	..	..	..	..		
อ.สุวรรณภูมิ	Suwannaphum						3.3		3.3		
จ.นครราชสีมา	Nakhon Ratchasima*	T							T	68.1	- 29.5
อ.บัวใหญ่	Bua Yai	0.8							0.8		
อ.คง	Khong								0.0		
อ.ด่านขุนทด	Dan Khunthot								0.0		
อ.โนนไทย	Non Thai								0.0		
อ.โนนสูง	Non Sung								0.0		
อ.พิมาย	Phimai								0.0		
อ.ปากช่อง	Pak Chong	..	..	..	..	..	..	..	..		
อ.สีคิ้ว	Si Khiu								0.0		
อ.สูงเนิน	Sung Noen								0.0		
อ.จักราช	Chakkarat								0.0		
อ.ปักธงชัย	Pak Thong Chai								0.0		
อ.โชคชัย	Chok Chai								0.0		
อ.ครบุรี	Khonburi								0.0		
จ.บุรีรัมย์	Burirum								0.0	46.4	- 8.9
อ.พุทไธสง	Phutthai Song								0.0		
อ.สตึก	Satuk	2.1							2.1		
อ.ลำปลายมาศ	Lam Plai Mat								0.0		
อ.นางรอง	Nang Rong								0.0		
อ.ประโคนชัย	Prakhon Chai								0.0		
จ.สุรินทร์	Surin*		0.1						0.1	19.5	- 32.8
อ.ท่าตูม	Tha Tum								0.0		
อ.รัตนบุรี	Rattanaburi		6.5						6.5		
อ.ศรีขรภูมิ	Si Khoraphum								0.0		
อ.ปราสาท	Prasat								0.0		
อ.สังขะ	Sangkha								0.0		
จ.ศรีสะเกษ	Sisaket	5.0							5.0	20.5	+ 1.8
อ.ราษีไศล	Rasisalai		2.1						2.1		
อ.อุทุมพรพิสัย	Uthumphon Phisai						23.2		23.2		
อ.กันทรารมย์	Kanthararom						20.3		20.3		
อ.ขุขันธ์	Khukhan								0.0		
อ.กันทราลักษณ์	Kantharalak	..	..	..	..	..	..	..	..		
จ.อุบลราชธานี	Ubon Ratchathani*	T	0.3			8.7		0.1	9.1	83.2	+ 22.5

สถานีฝน	Station	วันที่และจำนวนน้ำฝนเป็นมิลลิเมตร Date and amount of rainfall in m m. มีนาคม March							ฝนรวม ม.ม. Total m. m.	ฝนรวมตั้งแต่ 1 ... Accumulative rai-fall Since Jan 1	
		21	22	23	24	25	26	27		ฝนจริง Actual	สูง(+)ต่ำ ... Above(+) Below(-) Normal
90.อ.ชานุมาน	Chanuman	..	..	..	..	..	..	..	..		
91.อ.เขมราฐ	Khemmarat		0.5						0.5		
92.อ.อำนาจเจริญ	Amnat Charoen		0.2				15.4		15.6		
93.อ.ยะโสธร	Yasothon								0.0		
94.อ.คำเขื่อนแก้ว	Kham Khuan Kaeo					19.0			19.0		
95.อ.ตระการพืชผล	Trakan Phut Phon		10.0						10.0		
96.อ.มหาชนะชัย	Maha Chana Chai								0.0		
97.อ.เขื่องใน	Khuang Nai		11.0						11.0		
98.อ.โขงเจียม	Khong Chiam	4.5							4.5		
99.อ.พิบูลมังษาหาร	Phibun Mangsahan								0.0		
100.อ.เดชอุดม	Det Udom						34.3		34.3		
ภาคกลาง	Central Part										
1.จ.นครสวรรค์	Nakhon Sawan*								0.0	74.8	- 17.2
2.อ.บรรพตพิสัย	Banphot Phisai								0.0		
3.อ.ลาดยาว	Lat Yao								0.0		
4.อ.ชุมแสง	Chumsaeng								0.0		
5.อ.พยุหคีรี	Phayuha Khiri								0.0		
6.จ.อุทัยธานี	Uthai Thani								0.0	147.0	+ 77.7
7.อ.หนองฉาง	Nong Chang								0.0		
8.อ.ทับทัน	Thab Than								0.0		
9.อ.หนองขาหย่าง	Nong Kha Yang								0.0		
10.อ.บ้านไร่	Ban Rai								0.0		
11.จ.ชัยนาท	Chainat								0.0	97.0	+ 36.0
12.อ.มโนรมย์	Manorom								0.0		
13.อ.วัดสิงห์	Wat Sing								0.0		
14.จ.สิงห์บุรี	Singburi								0.0	169.6	+ 91.5
15.อ.อินทรบุรี	Inburi								0.0		
16.อ.บางระจัน	Bangrachan								0.0		
17.อ.พรหมบุรี	Phromburi								0.0		
18.จ.ลพบุรี	Lopburi*								0.0	138.4	+ 57.5
19.อ.บ้านหมี่	Ban Mi								0.0		
20.อ.ไชยบาดาล	Chai Badan								0.0		
21.อ.ท่าวุ้ง	Tha Wung								0.0		
22.จ.สุพรรณบุรี	Suphanburi*								0.0	2.9	- 71.0
23.อ.เดิมบางนางบวช	Doembang Nangbuat								0.0		
24.อ.สามชุก	Sam Chuk								0.0		
25.อ.ศรีประจันต์	Si Prachan								0.0		
26.อ.บางปลาม้า	Bang Pla Ma								0.0		
27.อ.สองพี่น้อง	Song Phi Nong								0.0		
28.จ.อ่างทอง	Ang Thong								0.0	66.3	- 21.[illegible]

สถานีฝน	Station	วันที่และจำนวนน้ำฝนเป็นมิลลิเมตร Date and amount of rainfall in m.m. มีนาคม March							ฝนรวม มม. Total m.m	ฝนรวมตั้งแต่ 1 ม.ค. Accumulative rain-fall Since Jan. 1	
		21	22	23	24	25	26	27		ฝนจริง Actual	สูง(+)ต่ำ(-) กว่าปกติ Above(+) Below (-) Normal
โพธิ์ทอง	Pho Thong								0.0		
ไชโย	Chaiyo								0.0		
วิเศษไชยชาญ	Wiset Chaichan								0.0		
ป่าโมก	Pa Mok								0.0		
สระบุรี	Saraburi								0.0	60.1	- 28.7
บ้านหมอ	Ban Mo								0.0		
แก่งคอย	Kaeng Khoi	..	..	..	..	..	..	..	..		
หนองแค	Nong Khae								0.0		
พระนครศรีอยุธยา	Ayutthaya								0.0	3.7	- 68.0
ท่าเรือ	Tha Rua								0.0		
ผักไห่	Phak Hai								0.0		
บางบาล	Bang Ban								0.0		
บางไทร	Bang Sai	..	..	..	..	..	..	..	..		
เสนา	Sena								0.0		
บางปะอิน	Bang Pa-in								0.0		
นครนายก	Nakhon Nayok								0.0	0.6	-102.0
บ้านนา	Ban Na								0.0		
ปากพลี	Pak Phli								0.0		
ปราจีนบุรี	Pra chinburi*								0.0	49.8	- 82.7
บ้านสร้าง	Ban Sang								0.0		
ศรีมหาโพธิ์	Si Maha Pho								0.0		
กบินทร์บุรี	Kabinburi								0.0		
สระแก้ว	Sa Kaeo								0.0		
วัฒนานคร	Watthana Nakhon		0.7						0.7		
อรัญประเทศ	Aranyaprathet*		6.0						6.0	98.5	- 0.4
ปทุมธานี	Pathum Thani								0.0	25.1	- 29.2
ธัญบุรี	Thanyaburi								0.0		
นนทบุรี	Nonthaburi								0.0	0.0	- 65.1
บางบัวทอง	Bang Bua Thong								0.0		
กาญจนบุรี	Kanchanaburi*								0.0	3.3	- 63.0
สังขละบุรี	Sang Khlaburi								0.0		
ทองผาภูมิ	Thong Pha Phum	..	..	..	..	..	..	..	..		
ไทรโยค	Sai Yok	..	..	..	..	..	..	..	..		
ศรีสวัสดิ์	Si Sawat	..	..	..	..	..	..	..	..		
บ่อพลอย	Bo Ploi	..	..	..	..	..	..	..	..		
พนมทวน	Phanom Thuan	..	..	..	..	..	..	..	..		
ท่าม่วง	Tha Muang								0.0		
นครปฐม	Nakhon Pathom	..	..	..	..	..	..	..	..	..	..
นครชัยศรี	Nakhon Chai Si								0.0		
ธนบุรี (บางกอกน้อย)	Thonburi								0.0	3.0	- 13.7

สถานีฝน	Station	วันที่และจำนวนน้ำฝนเป็นมิลลิเมตร Date and amount of rainfall in m.m. มีนาคม March							ฝนรวม มม. Total m.m.	ฝนรวมตั้งแต่ 1 ม.ค. Accumulative rainfall Since Jan.1	
		21	22	23	24	25	26	27		ฝนจริง Actual	สูง(+)ต่ำ(-)กว่าปกติ Above(+) Below(-) Normal
69.อ.บางขุนเทียน	Bang Khun Thian								0.0		
70.กรมอุตุนิยมวิทยา	Bangkok*								0.0	35.2	- 53.6
71.สนามบินดอนเมือง	Don Muang*								0.0	36.7	- 45.8
72.อ.บางเขน	Bang Khen								0.0		
73.อ.มีนบุรี	Minburi								0.0		
74.อ.ลาดกระบัง	Lat Krabang								0.0		
75.อุตุฯบางนา	Bang Na*								0.0		
76.จ.ฉะเชิงเทรา	Chachoengsao								0.0	4.4	- 67.8
77.อ.บ้านโพธิ์	Ban Pho								0.0		
78.จ.ราชบุรี	Ratburi								0.0	6.2	- 37.3
79.อ.บ้านโป่ง	Ban Pong								0.0		
80.อ.โพธาราม	Photharam								0.0		
81.อ.ดำเนินสะดวก	Damnoen Saduak								0.0		
82.อ.ปากท่อ	Pak Tho								0.0		
83.จ.สมุทรสงคราม	Samut Songkhram								0.0	47.9	- 3.8
84.อ.บางคนที	Bang Khonthi								0.0		
85.อ.อัมพวา	Amphawa								0.0		
86.จ.สมุทรสาคร	Samut Sakhon								0.0	154.6	+ 89.9
87.จ.สมุทรปราการ	Samut Prakan								0.0	195.9	+120.0
88.อ.พระประแดง	Phrapradaeng								0.0		
89.ป้อมพระจุลฯ	Pom Phrachun*								0.0		
90.บางปู	Bang Pu*	..	..	..	..	..	..	..	..		
91.อ.บางพลี	Bang Phli								0.0		
<u>อ่าวไทยฝั่งตะวันออก</u>	<u>Gulf of Thailand East Coast</u>										
1.จ.ชลบุรี	Chonburi*								0.0	15.0	- 81.3
2.อ.พานทอง	Phan Thong								0.0		
3.อ.พนัสนิคม	Phanat Nikhom								0.0		
4.อ.บ้านบึง	Ban Bung								0.0		
5.อ.สีชัง	Si Chang*								0.0		
6.อ.ศรีราชา	Si Racha								0.0		
7.อ.สัตหีบ	Sattahip*								0.0	205.5	+ 78.2
8.จ.ระยอง	Rayong								0.0	119.4	+ 28.1
9.อ.บ้านค่าย	Ban Khai								0.0		
10.อ.บ้านเพ	Ban Phe*								0.0		
11.อ.แกลง	Klaeng								0.0		
12.จ.จันทบุรี	Chanthaburi*				T	T	0.8		0.8	64.3	- 96.6
13.อ.โป่งน้ำร้อน	Pong Namron								0.0		
14.อ.ท่าใหม่	Tha Mai								0.0		
15.อ.มะขาม	Makham								0.0		
16.อ.ขลุง	Khlung	..	..	..	..	..	..	..	..		

สถานีฝน	Station	วันที่และจำนวนน้ำฝนเป็นมิลลิเมตร Date and amount of rainfall in m.m. มีนาคม March							ฝนรวม ม.ม. Total m.m.	ฝนรวมตั้งแต่ 1 ม.ค. Accumulative rain-fall Since Jan. 1	
		21	22	23	24	25	26	27		ฝนจริง Actual	สูง(+)ต่ำ(-) กว่าปกติ Above(+) Below(-) Normal
17.จ.ตราด	Trat								0.0	98.8	-104.1
18.อ.เขาสมิง	Khao Saming		5.0						5.0		
19.อ.แหลมงอบ	Laem Ngop								0.0		
20.อ.คลองใหญ่	Khlong Yai*					T	1.0	8.3	9.3	158.1	-116.5
ฝั่งอ่าวไทยฝั่งตะวันตก	Gulf of Thailand West Coast										
1.จ.เพชรบุรี	Phetburi								0.0	27.5	- 9.1
2.อ.บ้านแหลม	Ban Laem								0.0		
3.อ.ชะอำ	Cha Am								0.0		
4.จ.ประจวบคีรีขันธ์	Prachuap Khirikhan*								0.0	59.9	- 62.5
5.อ.หัวหิน	Hua Hin*								0.0	18.4	- 36.8
6.จ.ชุมพร	Chumphon*		T		T				T	155.9	- 88.7
7.อ.ท่าแซะ	Tha Sae								0.0		
8.อ.สวี	Sawi				3.5				3.5		
9.อ.พะโต๊ะ	Lang Suan								0.0		
10.จ.สุราษฎร์ธานี	Bandon*				0.8	1.6			2.4	103.5	- 2.4
11.อ.ไชยา	Chaiya								0.0		
12.อ.พุนพิน	Phun Phin			0.1	0.3				0.4		
13.อ.บ้านนาสาร	Ban Nasan	13.6		100.8					114.4		
14.จ.นครศรีธรรมราช	Nakhon Si Thammarat*				0.5	0.3	T		0.8	169.0	-236.5
15.อ.สิชล	Sichon								0.0		
16.อ.ท่าศาลา	Tha Sala	..	..	..	..	..	..	..	..		
17.อ.ฉวาง	Chawang								0.0		
18.อ.ทุ่งสง	Thun Song		3.0		7.0		T		10.0		
19.อ.ร่อนพิบูลย์	Ron Phibun	..	..	..	..	..	..	..	..		
20.อ.ปากพนัง	Pak Phanang								0.0		
21.จ.พัทลุง	Phatthalung					15.3			15.3	207.4	-106.3
22.อ.เขาไชยสน	Khao Chai Son			3.6	7.6	12.4			23.6		
23.จ.สงขลา	Songkhla*			2.6	8.8	51.8	0.5		63.7	541.9	+322.4
24.อ.รัตภูมิ	Rattaphum			37.3	3.8				41.1		
25.อ.หาดใหญ่	Hat Yai			17.8					17.8		
26.อ.สะเดา	Sadao			22.4					22.4		
27.จ.ปัตตานี	Pattani*			21.2					21.2	413.9	+287.5
28.อ.หนองจิก	Nong Chik			10.5					10.5		
29.อ.ยะหริ่ง	Yaring			27.1					27.1		
30.อ.ปะนาเระ	Panare			0.3		13.4			13.7		
31.จ.ยะลา	Yala				48.7				48.7	340.6	..
32.อ.เบตง	Be Tong			12.6					12.6		
33.จ.นราธิวาส	Narathiwat*			42.8	6.2	0.2	10.4	0.2	59.2	593.7	+ 44.7
34.อ.ยี่งอ	Yi Ngo			42.4					42.4		
35.อ.รามันห์	Ra Ngae								0.0		

สถานีฝน	Station	วันที่และจำนวนน้ำฝนเป็นมิลลิเมตร Date and amount of rainfall in m.m. มีนาคม March							ฝนรวม m.m. Total m.m.	ฝนรวมตั้งแต่ 1 ม.ค. Accumulative rainfall Since Jan.1	
		21	22	23	24	25	26	27		ฝนจริง Actual	สูง(+)ต่ำ(-)กว่าปกติ Above(+) Below(-) Normal
36.อ.ตากใบ	Tak Bai			11.2					11.2		
ภาคใต้ฝั่งตะวันตก	Southern Thailand West Coast										
1.จ.ระนอง	Ranong*				1.4	T			1.4	29.7	-121.7
2.อ.กระบุรี	Kraburi								0.0		
3.จ.พังงา	Phang Nga	1.3	0.4			7.6			9.3	283.6	+ 26.7
4.อ.ตะกั่วป่า	Takua Pa								0.0		
5.อ.ท้ายเหมือง	Thai Muang					5.4			5.4		
6.อ.ตะกั่วทุ่ง	Takua Thung								0.0		
7.จ.ภูเก็ต	Phuket*	..	..	..	..	..	..	..	..		
8.สนามบินภูเก็ต	Phuket Airport*	T		14.7		10.7			25.4	273.7	+136.1
9.อ.ถลาง	Thalang	..	..	..	..	..	..	..	..		
10.จ.กระบี่	Krabi								0.0	..	..
11.อ.คลองท่อม	Khlong Thom	23.6	7.4	46.9		6.3			84.2		
12.จ.ตรัง	Trang	..	..	6.1	..	..	..	..	..		
13.สนามบินตรัง	Trang Airport*		14.6	7.0	0.2	101.3			123.1	346.0	+132.8
14.อ.สิเกา	Si Kao	T	9.2	6.2	1.4	22.0			38.8		
15.อ.ย่านตาขาว	Yan Ta Khao		18.1	9.5		64.2			91.8		
16.อ.ปะเหลียน	Pa Lian		10.3			55.2	1.9		67.4		
17.จ.สตูล	Satun		7.2	4.8					12.0	57.4	- 94.6
18.อ.ละงู	La Ngu		12.7	1.8			1.5		16.0		

หมายเหตุ			Remark		
	ช่องว่าง	ไม่มีรายงานฝนตก		Blank	No report
	*	สถานีตรวจอากาศ		*	Synoptic Station
	T	ฝนเล็กน้อยวัดไม่ได้		T	Trace
	..	ไม่มีรายงาน		..	No report

อุณหภูมิสูงสุดและต่ำสุดประจำวันที่ ๒๑ - ๒๗ มีนาคม ๒๕๐๙

Daily Max. and Min. Temperature March 21 - 27, 1966

สถานี	Station	อุณหภูมิสูงสุดและต่ำสุดเป็นองศา ซ. Max. and Min. Temperature in degree C.							เฉลี่ยสูงสุดต่ำสุด Average Max. Min.	เฉลี่ยในสัปดาห์ Weekly Mean	ค่าปกติประจำเดือน Monthly Normal
		21	22	23	24	25	26	27			
ภาคเหนือ	Northern Part										
1.จ.เชียงราย	Chiangrai	35.0 15.7	33.5 18.6	33.7 12.5	35.5 13.6	35.0 14.0	36.0 15.8	35.0 17.7	34.8 15.3	25.0	24.6
2.อ.ฝาง	Fang	35.0 11.7	34.0 15.2	.. 9.4	.. ..	.. ..	.. ..	.. ..	.. ..	..	..

สถานี	Station	อุณหภูมิสูงสุดและต่ำสุดเป็นองศา ซ. Max. and Min. Temperature in degree C.							เฉลี่ยสูงสุดต่ำสุด Average Max. Min.	เฉลี่ยในสัปดาห์ Weekly Mean	ค่าปกติประจำเดือน Monthly Normal
		21	22	23	24	25	26	27			
จ.แม่ฮ่องสอน	Mae Hongson	35.6 18.7	35.3 18.0	35.1 15.1	36.3 16.0	36.7 16.9	37.6 18.3	37.2 19.4	36.2 17.5	26.8	24.6
จ.เชียงใหม่	Chiangmai	35.8 16.9	36.5 19.5	35.1 15.9	36.0 16.9	36.5 16.7	37.1 18.2	36.7 19.8	36.2 17.7	27.0	25.6
จ.น่าน	Nan	36.9 16.8	36.2 15.8	35.5 16.0	36.7 16.1	36.9 16.4	35.6 18.3	35.3 20.8	36.2 17.2	26.7	26.9
จ.ลำปาง	Lampang	36.8 18.7	36.8 18.3	36.6 17.6	37.6 18.5	37.7 18.6	37.6 20.0	37.2 23.5	37.2 19.3	28.2	27.1
อ.แม่สะเรียง	Mae Sariang	36.0 18.1	37.1 16.8	36.3 15.3	37.0 16.1	36.0 18.4	37.4 19.4	37.2 20.7	36.7 17.8	27.2	27.0
จ.แพร่	Phrae	37.3 18.9	37.9 19.1	37.9 17.1	38.4 19.0	38.7 18.4	38.3 20.0	37.3 23.2	38.0 19.4	28.7	27.6
จ.อุตรดิตถ์	Uttaradit	38.5 18.9	38.2 19.0	38.3 18.9	38.9 19.2	38.8 19.0	38.4 21.0	37.4 23.0	38.4 19.8	29.1	29.2
อ.เขื่อนภูมิพล	Bhumibol Dam	.. ..	.. ..	.. ..	.. ..	.. ..	.. ..	.. ..	.. ..	..	..
จ.ตาก	Tak	36.6 24.2	36.4 23.1	36.9 25.1	37.0 23.0	37.0 25.3	37.1 26.0	37.8 26.1	37.0 24.7	30.8	30.5
จ.พิษณุโลก	Phitsanulok	38.3 21.4	37.8 22.0	.. 21.5	38.6 23.2	38.5 21.3	38.1 23.9	37.5 23.0	38.1 22.3	30.2	30.0
อ.แม่สอด	Mae Sot	34.5 19.2	34.5 18.4	35.0 18.7	35.7 17.3	35.8 21.2	35.3 21.9	35.7 22.2	35.2 19.8	27.5	28.2
จ.เพชรบูรณ์	Phetchabun	38.0 23.0	38.8 21.5	38.0 21.2	38.9 22.4	38.3 22.0	38.7 21.8	37.6 20.5	38.3 21.8	30.0	28.4
<u>ภาคตะวันออกเฉียงเหนือ</u>	<u>Northeastern Part</u>										
จ.หนองคาย	Nong Khai	.. 21.9	36.2 20.5	.. 19.0	.. ..	.. ..	.. ..	.. ..	.. ..	..	..
จ.เลย	Loei	36.6 19.6	37.2 16.4	37.8 15.4	38.6 16.9	37.9 15.7	34.6 17.6	33.2 22.2	36.6 17.7	27.2	24.8
จ.อุดรธานี	Udon Thani	34.1 22.1	36.2 23.8	37.7 21.0	38.7 22.7	37.0 24.2	33.6 20.9	30.7 23.7	35.4 22.6	29.0	28.1
จ.นครพนม	Nakhon Phanom	33.0 23.3	36.0 25.4	34.8 23.8	38.2 25.3	35.6 22.2	32.0 23.8	29.7 21.1	34.2 23.6	28.9	27.1
จ.สกลนคร	Sakon Nakhon	34.9 23.2	35.1 26.1	35.8 21.9	36.5 25.4	37.4 25.9	32.8 22.8	30.0 21.2	34.6 23.8	29.2	27.5
จ.มุกดาหาร	Mukdahan	36.0 23.5	36.5 24.8	37.0 24.6	37.7 25.2	37.7 25.2	34.5 23.2	32.8 20.7	36.0 23.9	30.0	28.2
จ.ขอนแก่น	Khon Kaen	37.2 22.9	38.2 24.7	38.3 22.4	38.7 24.7	39.6 24.9	37.7 24.7	34.6 24.0	37.8 24.0	30.9	28.9
จ.ร้อยเอ็ด	Roi Et	36.0 24.0	35.6 24.2	35.6 24.3	37.2 24.7	37.1 25.5	36.0 22.1	32.1 23.0	35.6 24.0	29.8	29.0
จ.ชัยภูมิ	Chaiyaphum	36.9 22.7	37.3 24.6	37.8 23.2	38.2 25.4	38.8 24.2	39.3 23.6	35.3 26.3	37.6 24.3	31.0	..
จ.อุบลราชธานี	Ubon Ratchathani	34.5 24.4	36.2 25.2	37.5 26.0	38.3 26.3	37.8 25.9	34.5 25.4	31.2 24.5	35.7 25.4	30.6	28.6
จ.สุรินทร์	Surin	37.1 24.0	36.6 23.8	37.6 23.2	39.0 23.0	38.6 24.6	37.8 22.1	35.3 23.5	37.4 23.4	30.4	29.4
จ.นครราชสีมา	Nakhon Ratchasima	38.1 22.9	38.3 23.3	38.5 21.1	39.6 23.5	40.2 23.6	40.3 21.8	38.0 21.4	39.0 22.5	30.8	29.0
<u>ภาคกลาง</u>	<u>Central Part</u>										
จ.นครสวรรค์	Nakhon Sawan	38.9 24.9	37.9 22.8	39.3 23.9	39.7 24.5	39.8 22.9	38.8 24.9	39.5 25.1	39.1 24.1	31.6	30.3
จ.ลพบุรี	Lopburi	.. 24.5	37.3 25.0	37.7 24.8	38.3 24.0	38.5 23.0	38.0 23.0	38.0 24.5	38.0 24.1	31.0	30.2
จ.สุพรรณบุรี	Suphanburi	39.0 24.5	39.0 24.2	39.2 22.9	39.1 24.2	39.9 22.7	38.5 23.8	37.1 24.2	38.8 23.8	31.3	29.9

สถานี	Station	อุณหภูมิสูงสุดและต่ำสุดเป็นองศา ซ. Max. and Min. Temperature in degree C.							เฉลี่ยสูงสุดต่ำสุด Average Max. Min.	เฉลี่ยในสัปดาห์ Weekly Mean	ค่าปรกติ Month Norm
		21	22	23	24	25	26	27			
4. จ.ปราจีนบุรี	Prachinburi	37.9 23.8	36.6 26.2	38.0 26.0	37.4 25.5	38.8 27.1	38.4 25.5	37.6 24.2	37.8 25.5	31.6	29.6
5. จ.กาญจนบุรี	Kanchanaburi	39.3 25.7	39.4 24.5	40.1 23.6	40.0 24.1	39.6 23.9	39.3 24.1	38.3 25.3	39.4 24.4	31.9	30.4
6. สนามบินดอนเมือง	Don Muang	35.7 25.2	36.0 26.4	36.5 25.2	36.5 26.6	37.6 25.0	37.2 24.3	35.9 24.3	36.5 25.3	30.9	29.2
7. กรมอุตุนิยมวิทยา	Bangkok	35.1 26.5	36.5 26.8	36.4 25.6	36.3 26.2	37.4 25.2	36.6 22.6	36.5 24.5	36.4 25.3	30.8	29.5
8. อ.อรัญประเทศ	Aranyaprathet	37.6 24.1	36.0 25.3	37.4 24.8	37.1 24.8	38.6 25.7	38.4 25.7	37.0 22.5	37.4 24.7	31.0	29.0
9. อุตุฯบางนา	Bang Na	34.2 26.2	35.6 26.0	34.8 25.0	35.2 25.6	36.4 23.3	35.3 21.6	35.9 23.5	35.3 24.4	29.8	..
ฝั่งอ่าวไทยฝั่งตะวันออก	Gulf of Thailand East Coast										
1. ป้อมพระจุลฯ	Pom Phrachun	32.5 27.1	33.0 27.1	33.1 25.6	32.9 25.6	33.2 26.2	33.4 25.0	33.5 24.6	33.1 25.9	29.5	..
2. จ.ชลบุรี	Chonburi	35.5 27.2	35.1 27.2	34.0 26.9	34.8 26.5	35.3 27.1	34.8 26.4	34.1 25.5	34.8 26.7	30.8	28.7
3. อ.สีชัง	Si Chang,	33.4 27.6	32.6 28.4	33.1 27.8	33.5 28.4	33.4 28.7	33.4 26.9	31.6 27.5	33.0 27.9	30.4	..
4. อ.สัตหีบ	Sattahip	36.5 27.5	36.5 26.6	36.5 27.0	37.9 27.5	37.4 27.6	36.7 25.1	36.3 26.2	36.8 26.8	31.8	30.[illegible]
5. จ.ระยอง	Rayong	33.2 ..	32.8 28.5	28.9	..	..	..	..	..	..	..
6. ต.บ้านเพ	Ban Phe	33.9 ..	32.8 27.8	28.6	..	31.8 ..	22.5	..	..	..	..
7. จ.จันทบุรี	Chanthaburi	34.4 23.3	35.0 24.8	34.4 23.8	35.0 22.8	34.3 24.7	35.0 25.3	33.5 22.2	34.5 23.8	29.2	28.[illegible]
8. อ.แหลมงอบ	Laem Ngop	.. ..	.. ..	.. ..	.. ..	.. ..	.. ..	.. ..	.. ..	..	..
9. อ.คลองใหญ่	Khlong Yai	32.0 24.0	33.2 23.5	24.1	33.8 23.2	33.6 24.4	33.9 25.0	34.2 23.7	33.4 24.0	28.7	27.[illegible]
ฝั่งอ่าวไทยฝั่งตะวันตก	Gulf of Thailand West Coast										
1. อ.หัวหิน	Hua Hin	33.7 24.3	33.2 23.8	32.9 24.0	33.0 24.5	35.7 25.0	33.0 21.0	33.2 21.6	33.5 23.4	28.4	27.[illegible]
2. จ.ประจวบคีรีขันธ์	Prachuap Khirikhan	33.3 22.3	34.7 23.4	33.6 23.2	33.9 23.7	35.6 24.1	32.8 24.4	33.8 24.1	34.0 23.6	28.8	27.[illegible]
3. จ.ชุมพร	Chumphon	34.0 22.4	33.9 22.7	34.2 22.5	34.4 23.5	35.3 23.2	34.0 22.7	34.3 23.1	34.3 22.9	28.6	27.[illegible]
4. จ.สุราษฎร์ธานี	Bandon	34.4 22.7	33.0 22.3	34.3 21.5	35.0 22.5	35.8 22.6	35.6 23.0	35.7 21.3	34.8 22.3	28.6	28.[illegible]
5. จ.นครศรีธรรมราช	Nakhon Si Thammarat	33.7 23.2	34.2 22.5	33.1 22.0	35.0 22.4	35.0 22.6	35.0 22.4	34.4 22.0	34.3 22.4	28.4	27.[illegible]
6. จ.สงขลา	Songkhla	32.2 24.1	32.4 22.6	32.5 24.0	33.8 23.5	32.6 24.0	32.4 23.2	33.0 24.4	32.7 23.7	28.2	27.[illegible]
7. จ.ปัตตานี	Pattani	.. ..	32.8 22.5	24.0	32.0 23.0	24.0	33.0 23.5	32.5 24.0	32.6 23.5	28.0	..
8. จ.นราธิวาส	Narathiwat	33.2 23.6	33.5 22.2	33.3 24.1	32.5 22.4	32.5 22.5	33.2 23.0	32.6 22.3	33.0 22.9	28.0	26.[illegible]
ภาคใต้ฝั่งตะวันตก	Southern Thailand West Coast										
1. จ.ระนอง	Ranong	35.0 23.2	33.5 23.5	33.7 22.6	33.7 24.4	33.5 25.1	33.4 23.0	32.9 22.5	33.7 23.5	28.6	27.[illegible]
2. จ.ภูเก็ต	Phuket	32.5 24.2	33.2 24.2	30.5 24.0	30.6 23.5	31.5 24.0	31.7 25.1	31.5 24.3	31.6 24.2	27.9	27.[illegible]
3. จ.ตรัง	Trang	33.7 22.5	33.9 23.4	32.2 23.4	32.4 23.0	32.6 23.5	32.7 22.8	33.2 22.5	33.0 23.0	28.0	28.[illegible]

แก้ไขเพิ่มเติมรายงานอากาศประจำสัปดาห์ฉบับที่ ๑๒/๒๕๐๙ เนื่องจากได้รับรายงานภายหลัง

Correction in weekly weather report No. 12/1966 for late report rainfall data

สถานีฝน	Station	วันที่และจำนวนน้ำฝนเป็นมิลลิเมตร Date and amount of rainfall in m.m. มีนาคม March							ฝนรวม ม.ม. Total m.m.	ฝนรวมตั้งแต่ 1 ม.ค. Accumulative rain-fall Since Jan. 1	
		14	15	16	17	18	19	20		ฝนจริง Actual	สูง(+)ต่ำ(-) กว่าปกติ Above(+) Below(-) Normal
ตะวันออกเฉียงเหนือ	Northeastern Part										
ฯ.โพนพิสัย	Phon Phisai							6.0	13.6		
ฯ.ท่าบ่อ	Tha Bo							15.7	16.6		
ฯ.หนองบัวลำภู	Nong Bua Lamphu						1.1		16.7		
ฯ.ท่าอุเทน	Tha Uten							18.0	26.4		
อ.นาแก	Na Kae						9.4		9.4		
อ.จัตุรัส	Chaturat							4.6	19.0		
อ.บำเหน็จณรงค์	Bamnet Narong							6.5	22.0		
อ.บ้านไผ่	Ban Phai							9.8	9.8		
มหาสารคาม	Maha Sarakham							1.3	1.3	40.5	+ 10.3
อ.พยัคฆภูมิพิสัย	Phayakphum Phisai							6.9	34.3		
ฯ.กาฬสินธุ์	Kalasin							22.4	56.9	66.7	+ 3.4
อ.ยางตลาด	Yang Talat							7.3	14.5		
อ.กันทรวิชัย	Kanthara Wichai							7.2	7.7		
อ.กมลาไสย	Kamalasai							6.4	13.0		
อ.ธวัชบุรี	Thawatburi							15.0	82.2		
อ.อาจสามารถ	At Samat							8.5	33.6		
อ.เสลภูมิ	Selaphum						8.9	12.8	66.9		
ฯ.จตุรพักตรพิมาน	Chaturaphak Phiman							11.3	91.7		
ฯ.เกษตรวิสัย	Kaset Wisai							34.2	73.1		
ฯ.สุวรรณภูมิ	Suwannaphum							41.8	41.8		
ฯ.บุรีรัมย์	Burirum							25.3	31.1	46.4	- 3.5
ฯ.พุทไธสง	Phutthai Song							0.5	0.5		
อ.สตึก	Satuk							2.5	2.5		
ฯ.ลำปลายมาศ	Lam Plai Mat							5.1	5.1		
อ.ปราสาท	Prasat							0.7	8.8		
อ.ชุขันธ์	Khukhan							10.0	10.0		
อ.อำนาจเจริญ	Amnat Charoen							40.0	44.6		

สถานีฝน	Station	วันที่และจำนวนน้ำฝนเป็นมิลลิเมตร Date and amount of rainfall in m.m. มีนาคม March							ฝนรวม ม.ม. Total m.m.	ฝนรวมตั้งแต่ 1 ม.ค. Accumulative rainfall Since Jan.	
		14	15	16	17	18	19	20		ฝนจริง Actual	มาก(+)หรือน้อย(-) กว่าปกติ Above(+) Below(-) Normal
ภาคกลาง	Central Part										
๕๑. อ.สระแก้ว	Sa Kaeo							20.0	26.0		
อ่าวไทยฝั่งตะวันออก	Gulf Of Thailand East Coast										
๑๙. อ.แหลมงอบ	Laem Ngop							29.7	29.7		
ภาคใต้ฝั่งตะวันตก	Southern Thailand West Coast										
๓. จ.พังงา	Phang Nga							4.6	59.0	274.3	+ 43.
๔. อ.ตะกั่วป่า	Takua Pa							3.8	3.8		
๕. อ.ท้ายเหมือง	Takua Thung							2.2	2.2		
๑๑. อ.คลองท่อม	Khlong Thom							18.4	18.4		
๑๒. จ.ตรัง	Trang							97.3	97.3		
๑๔. อ.สิเกา	Si Kao							37.2	67.9		
๑๕. อ.ย่านตาขาว	Yan Ta Khao							6.1	55.1		
๑๖. อ.ปะเหลียน	Pa Lian							6.9	6.9		
ภาคตะวันออกเฉียงเหนือ	Northeastern Part										
๒. อ.เชียงคาน	ChiangKhan							6.0	68.0		

พิมพ์ที่ ร.พ. กรมอุตุนิยมวิทยา สำนักนายกรัฐมนตรี

บางกะปิ พระนคร

นาวาโท ธำรง กิติสิน ผู้พิมพ์ผู้โฆษณา 2509

Pam 64

กรมอุตุนิยมวิทยา สำนักนายกรัฐมนตรี

รายงานอากาศประจำสัปดาห์ ระหว่างวันที่ ๒๘ มีนาคม ถึง ๓ เมษายน ๒๕๐๙

และ

การคาดหมายลักษณะอากาศ ระหว่างวันที่ ๔ ถึง ๑๐ เมษายน ๒๕๐๙

ฉบับที่ ๑๔ / ๒๕๐๙

พลเรือโท สนิธ เวสารัชชนันท์

อธิบดีกรมอุตุนิยมวิทยา

METEOROLOGICAL DEPARTMENT

OFFICE OF THE PRIME MINISTER

BANGKOK THAILAND

WEEKLY WEATHER REPORT

DURING THE PERIOD MARCH 28 — APRIL 3, 1966

AND

WEATHER OUTLOOK

DURING APRIL 4 — 10, 1966

No. 14 / 1966

Sanit Vesa — rajananda

Vice Admiral, Director General

การคาดหมายลักษณะอากาศใน ๗ วันข้างหน้า
ตั้งแต่วันที่ ๔ - ๑๐ เมษายน ๒๕๐๙

ลักษณะทั่วไป

ในระหว่างสัปดาห์นี้ ลมฝ่ายใต้หรือลมตะวันออกเฉียงใต้ปกคลุมทั่วอ่าวไทย และทั้งสองฝั่งของอ่าวไทย อุณหภูมิค่อนข้างสูงทั่วไป

ภาคเหนือ ภาคตะวันออกเฉียงเหนือ	ส่วนมากอากาศโปร่งในตอนต้นสัปดาห์ แต่จะมีฝนหรือพายุฟ้าคะนองเป็นบางแห่งในตอนปลายสัปดาห์
ภาคกลาง อ่าวไทย ฝั่งตะวันออก	อากาศโปร่งถึงมีเมฆคลุ้มบางส่วน กับจะมีฝนหรือฝนฟ้าคะนองเป็นบางแห่งในตอนปลายสัปดาห์
อ่าวไทย ฝั่งตะวันตก	ในระหว่างสัปดาห์ มีเมฆคลุ้มบางส่วน กับมีฝนเป็นบางแห่งตามบริเวณชายฝั่ง
ภาคใต้ ฝั่งตะวันตก	ในระหว่างสัปดาห์ ส่วนมากอากาศโปร่งกับจะมีฝนเล็กน้อยเฉพาะแห่ง
พระนคร และ ธนบุรี	อากาศโปร่งถึงมีเมฆคลุ้มบางส่วน กับจะมีฝนหรือฝนฟ้าคะนองในตอนปลายสัปดาห์

กรมอุตุนิยมวิทยา
๔ / ๔ / ๒๕๐๙

Weather Outlook for the next seven days
From April 4 - 10, 1966

General Situation

During the week, the southerly or southeast wind will prevail over the Gulf of Thailand and both coasts. The temperature is rather high during the week.

Northern Part Northeastern Part	Mainly fair in the first half of the week while isolated showers or thunderstorm in the second half.
Central Part Gulf of Thailand, East Coast	Fair to partly cloudy with isolated shower or thundershowers toward the end of the week.
Gulf of Thailand, West Coast	Partly cloudy with isolated showers along the coast during the week.
Southern Thailand, West Coast	Mainly fair with hight local showers during the week.
Bangkok and Thonburi:	Fair to partly cloudy with showers or thundershowers toward the end of the week.

Meteorological Department
4 / 4 / 1966

สรุปลักษณะอากาศทั่วไปในรอบสัปดาห์
ตั้งแต่วันที่ ๒๘ มีนาคม - ๓ เมษายน ๒๕๐๙

๑. ในระยะตอนกลางสัปดาห์ ปรากฏว่าบริเวณความกดอากาศสูงในประเทศจีนได้ทวีกำลังแรงขึ้น และแผ่ลงมาถึงภาคตะวันออกเฉียงเหนือของประเทศไทย ลมฝ่ายใต้ยังคงพัดปกคลุมทั่วบริเวณอ่าวไทย และทั้งสองฝั่งของอ่าวไทยตลอดสัปดาห์

๒. มีลักษณะอากาศแปรปรวนในบริเวณตั้งแต่เหนืออ่าวไทยขึ้นไป ในระยะตอนกลางสัปดาห์ซึ่งได้ทำให้มีฝนเกือบทั่วไปในระยะนั้น โดยมีฝนฟ้าคะนองหรือเป็นพายุลมแรงเป็นบางแห่ง โดยเฉพาะในบริเวณภาคตะวันออกเฉียงเหนือ ตลอดสัปดาห์ปรากฏว่ามีฝนเล็กน้อยถึงปานกลางเป็นแห่ง ๆ ในภาคใต้

๓. ในระหว่างสัปดาห์ อุณหภูมิสูงสุดในภาคต่าง ๆ ของประเทศไทย ปรากฏดังนี้ :-

ภาคเหนือ	๔๐.๖ ซ. ที่ จ.แพร่	เมื่อวันที่	๓๐ มี.ค.
ภาคตะวันออกเฉียงเหนือ	๓๘.๒ ซ. ที่ จ.นครราชสีมา	"	๒๙ "
ภาคกลาง	๓๙.๘ ซ. ที่ จ.กาญจนบุรี	"	๒๙ "
อ่าวไทย ฝั่งตะวันออก	๓๗.๘ ซ. ที่ อ.สัตหีบ	"	๒๙ "
อ่าวไทย ฝั่งตะวันตก	๓๕.๑ ซ. ที่ จ.สุราษฎร์ธานี	"	๒ เม.ย.
ภาคใต้ ฝั่งตะวันตก	๓๕.๘ ซ. ที่ จ.ระนอง	"	๒ "

กรมอุตุนิยมวิทยา
๔ / ๔ / ๒๕๐๙

General Situation

Period March 28 - April 3, 1966

1. In the middle of the week, the anticyclone in China has intensified extended to the Northeastern Thailand. The southerly winds has prevailed over the Gulf of Thailand and both coasts throughout the week.

2. In the middle of the week, unsettle weather occurred over the Upper Thailand which caused almost widespread rainshowers with isolated thunder showers or thunderstorms in some districts particularly in the Northern Thailand. Isolated light showers occurred in the rest of the week. Scattered light to moderate rainshowers distributed in the Southern Thail throughout the week.

3. During the week, the highest temperature in the various parts of Tha were as follows :-

Northern Part	40.6 C. at Phrae	on	Mar. 3
Northeastern Part	38.2 C. at Nakhon Ratchasima	"	" 2
Central Part	39.8 C. at Kanchanaburi	"	" 2
Gulf of Thailand, East Coast	37.8 C. at Sattahip	"	" 2
Gulf of Thailand, West Coast	35.1 C. at Bandon	"	Apr.
SouthernThailand, West Coast	35.8 C. at Ranong	"	"

Meteorological Departme
4 / 4 / 1966

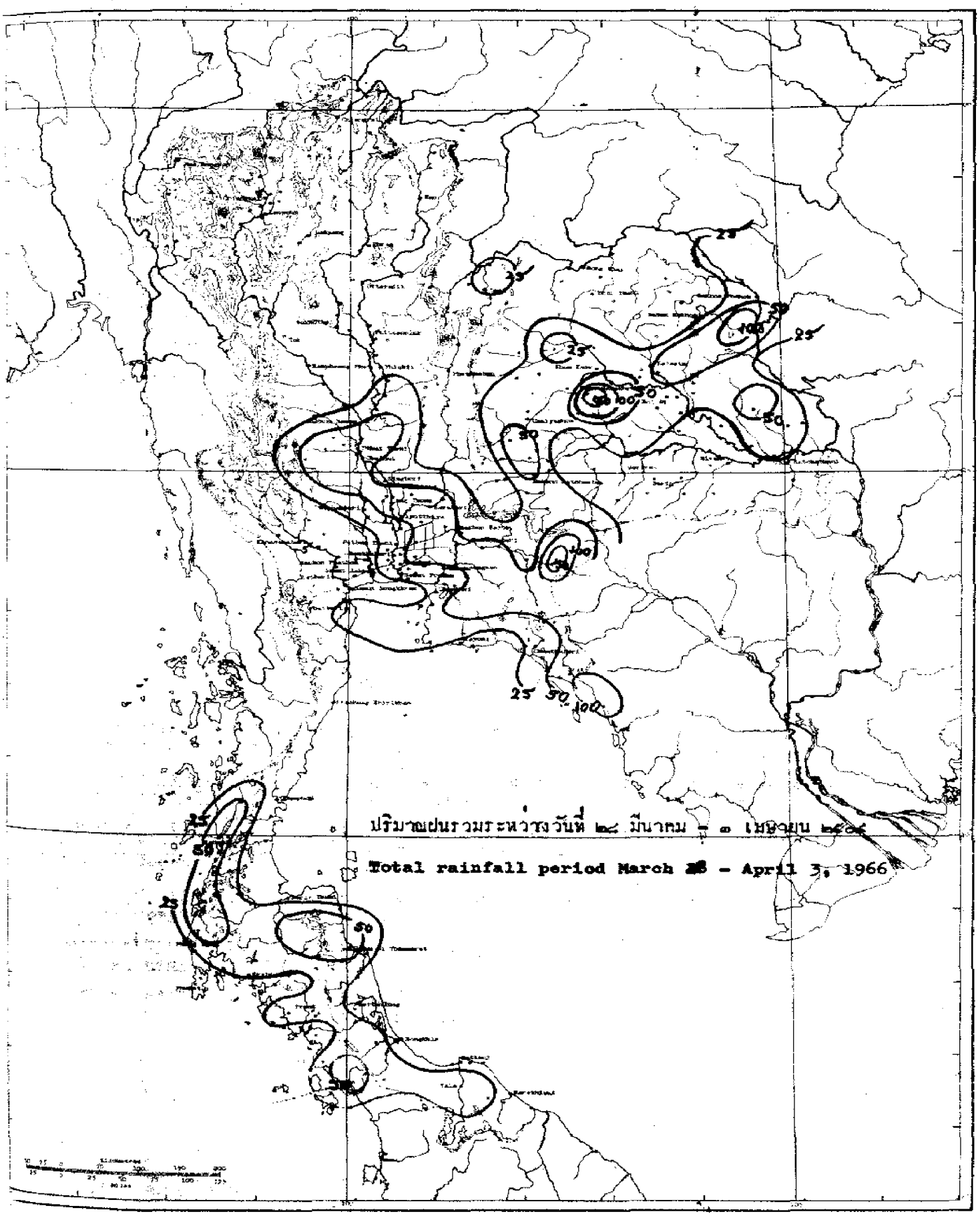
ปริมาณฝนรวมระหว่างวันที่ ๒๘ มีนาคม - ๓ เมษายน ๒๕๐๙
Total rainfall period March 28 - April 3, 1966

สถานีฝน	Station	วันที่และจำนวนน้ำฝนเป็นมิลลิเมตร Date and amount of rainfall in m.m. มีนาคม March				เมษายน April			ฝนรวม มม. Total m.m.	ฝนรวมตั้งแต่ 1 ม.ค. Accumulative rain-fall Since Jan.1	
		28	29	30	31	1	2	3		ฝนจริง Actual	สูง(+)ต่ำ(-)กว่าปกติ Above(+) Below(-) Normal
ภาคเหนือ	Northern Part										
1.จ.เชียงราย	Chiangrai*							0.3	0.3	8.9	- 30.8
2.อ.แม่สาย	Mae Sai	..	..	..	..	..	..	..	..		
3.อ.เชียงแสน	Chiangsaen								0.0		
4.อ.เชียงของ	Chiangkhong								0.0		
5.อ.แม่จัน	Mae Chan								0.0		
6.อ.แม่สรวย	Mae Sruai					3.0			3.0		
7.อ.เทิง	Thoeng								0.0		
8.อ.เชียงคำ	Chiangkham								0.0		
9.อ.พาน	Phan								0.0		
10.อ.เวียงป่าเป้า	Wing Pa Pao								0.0		
11.อ.พะเยา	Phayao								0.0		
12.จ.แม่ฮ่องสอน	Mae Hongson*								0.0	0.0	- 34.7
13.อ.ปาย	Pai								0.0		
14.อ.ขุนยวม	Khun Yaum								0.0		
15.อ.แม่สะเรียง	Mae Sariang*								0.0	2.7	- 31.3
16.จ.เชียงใหม่	Chiangmai*					T			T	3.9	- 44.1
17.อ.ฝาง	Fang								0.0		
18.อ.เชียงดาว	Chiangdao	..	..	..	..	..	..	..	..		
19.อ.แม่แตง	Mae Taeng								0.0		
20.อ.แม่ริม	Mae Rim								0.0		
21.อ.สันทราย	San Sai								0.0		
22.อ.ดอยสะเก็ด	Doi Saket								0.0		
23.อ.สันกำแพง	San Kamphaeng								0.0		
24.อ.หางดง	Hang Dong								0.0		
25.อ.สารภี	Saraphi								0.0		
26.อ.สันป่าตอง	San Pa Tong								0.0		
27.อ.จอมทอง	Chom Thong								0.0		
28.อ.ฮอด	Hot				1.5				1.5		
29.จ.ลำพูน	Lamphun								0.0	..	..
30.อ.ป่าซาง	Pasang								0.0		
31.จ.ลำปาง	Lampang*				T		1.0		1.0	21.6	- 33.7
32.อ.งาว	Ngao								0.0		
33.อ.แจ้ห่ม	Chae Hom								0.0		
34.อ.เกาะคา	Ko Kha								0.0		
35.อ.สบปราบ	Sop Prap								0.0		
36.อ.เถิน	Thoen						6.4		6.4		
37.จ.แพร่	Phrae Airport*				2.6				2.6	19.0	- 61.0
38.อ.สูงเม่น	Sung Men								0.0		
39.จ.น่าน	Nan*				10.7			0.1	10.8	85.1	- 2.9

สถานีฝน	Station	วันที่และจำนวนน้ำฝนเป็นมิลลิเมตร Date and amount of rainfall in m.m. มีนาคม March				เมษายน April			ฝนรวม มม. Total m.m.	ฝนรวมตั้งแต่ 1 ม.ค. Accumulative rain-fall Since Jan. 1	
		28	29	30	31	1	2	3		ฝนจริง Actual	สูง(+)ต่ำ(-) กว่าปกติ Above(+) Below(-) Normal
.อ.ทุ่งช้าง	Thung Chang								0.0		
.อ.ปัว	Pua								0.0		
.อ.นาน้อย	Na Noi				20.1				20.1		
.จ.อุตรดิตถ์	Uttaradit*				3.1				3.1	24.6	- 52.9
.อ.ลับแล	Lap Lae				3.0				3.0		
.อ.น้ำปาด	Nam Pat								0.0		
.จ.ตาก	Tak	..	..	..	..	..	..	..	..		
.เขื่อนภูมิพล	Bhumibol Dam*	..	..	..	..	..	..	..	..		
.อ.บ้านตาก	Ban Tak								0.0		
.สนามบินตาก	Tak Airport*					T			T	144.3	+117.7
.อ.แม่สอด	Mae Sot*				0.2				0.2	30.6	+ 3.9
.จ.สุโขทัย	Sukhothai				1.4				1.4	58.4	- 6.4
.อ.สวรรคโลก	Sawankhalok				3.0				3.0		
.อ.กงไกรลาศ	Kongkrailat	..	..	..	..	..	..	..	..		
.อ.ศรีสำโรง	Si Samrong	..	..	..	..	..	..	..	..		
.จ.พิษณุโลก	Phitsanulok*								0.0	23.8	- 58.8
.อ.พรหมพิราม	Phrom Phiram								0.0		
.อ.วังทอง	Wang Thong								0.0		
.อ.บางกระทุ่ม	Bang Kratum			1.0					1.0		
.จ.กำแพงเพชร	Kamphaeng Phet								0.0	0.0	- 39.7
.อ.คลองขลุง	Khlong Khlung								0.0		
.อ.ขาณุวรลักษบุรี	Khanu Woralakburi			8.7	8.7				17.3		
.จ.พิจิตร	Phichit			6.7					6.7	19.7	- 44.1
.อ.ตะพานหิน	Taphanhin								0.0		
.อ.บางมูลนาค	Bang Munnak				30.0	1.9			31.9		
.จ.เพชรบูรณ์	Phetchabun*			6.4	1.2				7.6	26.3	- 82.4
.อ.หล่มเก่า	Lom Kao				6.1				6.1		
.อ.หล่มสัก	Lom Sak	..	..	..	..	..	..	..	..		
.อ.ชนแดน	Chon Daen			5.5	14.0				19.5		
.อ.วิเชียรบุรี	Wichianburi								0.0		
ภาคตะวันออกเฉียงเหนือ	**Northeastern Part**										
.จ.เลย	Loei*			8.7	5.0		26.4		40.1	80.8	- 27.3
.อ.เชียงคาน	Chiangkhan								0.0		
.อ.ท่าลี่	Tha Li	4.0							4.0		
.อ.ด่านซ้าย	Dan Sai								0.0		
.อ.วังสะพุง	Wang Saphung				1.8				1.8		
.จ.หนองคาย	Nong Khai*				14.5	2.5			17.0	87.0	+ 14.4
.อ.บึงกาฬ	Bung Kan								0.0		
.อ.โพนพิสัย	Phon Phisai				22.5				22.5		
.อ.ท่าบ่อ	Tha Bo				22.5				22.5		

สถานีฝน	Station	วันที่และจำนวนน้ำฝนเป็นมิลลิเมตร Date and amount of rainfall in m.m. มีนาคม March				เมษายน April			ฝนรวม m.m. Total m.m.	ฝนรวมตั้งแต่ 1 ม.ค. Accumulative rainfall Since Jan.	
		28	29	30	31	1	2	3		ฝนจริง Actual	สูง(+)ต่ำ(-) กว่าเกณฑ์ Above(+) Below(-) Normal
10. จ. อุดรธานี	Udon Thani*				6.6	0.4			7.0	81.1	+ 22.9
11. อ. บ้านผือ	Ban Phu				11.1				11.1		
12. อ. เพ็ญ	Phen	..	..	..	..	..	..	..	..		
13. อ. หนองหาร	Nong Han	..	..	..	..	..	..	..	..		
14. อ. หนองบัวลำภู	Nong Bua Lamphu								0.0		
15. จ. สกลนคร	Sakon Nakhon*				16.5	5.9	T		22.4	184.9	+103.2
16. อ. วานรนิวาส	Wanon Niwat					10.2			10.2		
17. อ. สว่างแดนดิน	Sawang Daen Din					10.1			10.1		
18. อ. พรรณานิคม	Phanna Nikhom				15.2				15.2		
19. จ. นครพนม	Nakhon Phanom*				25.5	7.4			32.9	153.7	+ 59.2
20. อ. บ้านแพง	Ban Phaeng		12.3		12.5				24.8		
21. อ. ท่าอุเทน	Tha Uten					7.2	1.0		8.2		
22. อ. นาแก	Na Kae				18.6	90.6			109.2		
23. อ. ธาตุพนม	That Phanom			5.3	12.7	22.8			40.8		
24. อ. มุกดาหาร	Mukdahan*			T		5.5	15.6		21.1	113.3	+ 56.5
25. จ. ชัยภูมิ	Chaiyaphum*			22.8	13.1	T			35.9	63.0	- 5.2
26. อ. ภูเขียว	Phu Khieo			11.2	8.4				19.6		
27. อ. เกษตรสมบูรณ์	Kaset Sombun			25.5	16.6				42.1		
28. อ. คอนสวรรค์	Khon Sawan			19.0	9.1				28.1		
29. อ. จตุรัส	Chaturat	4.3	2.9	56.7	3.8				67.7		
30. อ. บำเหน็จณรงค์	Bamnet Narong			12.0	10.5				22.5		
31. จ. ขอนแก่น	Khon Kaen*			17.8	16.1	1.6	0.1		35.6	134.3	+ 55.2
32. อ. น้ำพอง	Nam Phong				25.3				25.3		
33. อ. ภูเวียง	Phu Wiang		12.9	8.2	38.7				59.8		
34. อ. ชุมแพ	Chum Phae			7.7	8.9				16.6		
35. อ. มัญจาคีรี	Mancha Khiri			20.3	3.0				23.3		
36. ต. ชนบท	Chonnabot				4.2				4.2		
37. อ. บ้านไผ่	Ban Phai			107.7	41.9				149.6		
38. อ. พล	Phon								0.0		
39. จ. มหาสารคาม	Maha Sarakham				18.2				18.2	68.5	+ 27.[illegible]
40. อ. โกสุมพิสัย	Kosum Phisai				40.3				40.3		
41. อ. บรบือ	Borabu				31.0				31.0		
42. อ. พยัคฆภูมิพิสัย	Phayakphum Phisai				10.4				10.4		
43. จ. กาฬสินธุ์	Kalasin				45.8				45.8	112.5	+ 19.[illegible]
44. อ. สหัสขันธ์	Sahatkhan	..	..	..	..	..	..	..	..		
45. อ. ยางตลาด	Yang Talat				46.0				46.0		
46. อ. กันทรวิชัย	Kanthara Wichai								0.0		
47. อ. กมลาไสย	Kamalasai				58.9				58.9		
48. จ. ร้อยเอ็ด	Roi Et*				31.8	T	T		31.8	189.3	+118.[illegible]
49. อ. โพนทอง	Phon Thong				30.8				30.8		

สถานีฝน	Station	วันที่และจำนวนน้ำฝนเป็นมิลลิเมตร Date and amount of rainfall in m.m. มีนาคม March - เมษายน April							ฝนรวม มม. Total m.m.	ฝนรวมตั้งแต่ 1 ม.ค. Accumulative rain-fall Since Jan. 1	
		28	29	30	31	1	2	3		ฝนจริง Actual	สูง(+) ต่ำ(-) กว่าปกติ Above(+) Below(-) Normal
.ธ.ธวัชบุรี	Thawatburi				24.6				24.6		
.ย.อาจสามารถ	At Samat				2.7				2.7		
.อ.เสลภูมิ	Selaphum				15.9				15.9		
.อ.จตุรพักตรพิมาน	Chaturaphak Phiman				20.4				20.4		
.อ.เกษตรวิสัย	Kaset Wisai				30.1				30.1		
.อ.พนมไพร	Phanom Phrai	..	..	..	..	..	..	..	..		
.อ.สุวรรณภูมิ	Suwannaphum								0.0		
.จ.นครราชสีมา	Nakhon Ratchasima*		19.0	9.0	26.4	21.7	0.7		76.8	144.9	+ 32.3
.อ.บัวใหญ่	Bua Yai				15.6				15.6		
.อ.คง	Khong				14.2	1.4			15.6		
.อ.ด่านขุนทด	Dan Khunthot				7.8	1.2			9.0		
.อ.โนนไทย	Non Thai			44.7	10.2		6.8		61.7		
.อ.โนนสูง	Non Sung			15.5	24.5				40.0		
.อ.พิมาย	Phimai								0.0		
.อ.ปากช่อง	Pak Chong	..	..	..	..	..	..	..	..		
.อ.สีคิ้ว	Si Khiu				7.4				7.4		
.อ.สูงเนิน	Sung Noen				2.8	3.6			6.4		
.อ.จักราช	Chakkarat								0.0		
.อ.ปักธงชัย	Pak Thong Chai				19.5	17.6			37.1		
.อ.โชคชัย	Chok Chai								0.0		
.อ.ครบุรี	Khonburi								0.0		
.จ.บุรีรัมย์	Burirum				10.5	7.1			17.6	64.0	- 2.6
.อ.พุทไธสง	Phutthai Song				11.6				11.6		
.อ.สตึก	Satuk				22.0		5.1		27.1		
.อ.ลำปลายมาศ	Lam Plai Mat				8.1				8.1		
.อ.นางรอง	Nang Rong				3.1	10.6	7.5		21.2		
.อ.ประโคนชัย	Prakhon Chai	..	..	..	..	..	..	..	..		
.จ.สุรินทร์	Surin*				0.6	0.4	2.4		3.4	22.9	- 42.3
.อ.ท่าตูม	Tha Tum						4.5		4.5		
.อ.รัตนบุรี	Rattanaburi						1.0		1.0		
.อ.ศรีขรภูมิ	Si Khoraphum								0.0		
.อ.ปราสาท	Prasat								0.0		
.อ.สังขะ	Sangkha								0.0		
.จ.ศรีสะเกษ	Sisaket								0.0	20.5	- 6.5
.อ.ราษีไศล	Rasisalai								0.0		
.อ.อุทุมพรพิสัย	Uthumphon Phisai								0.0		
.อ.กันทรารมย์	Kanthararom					10.2			10.2		
.อ.ขุขันธ์	Khukhan			5.3					5.3		
.อ.กันทรลักษ์	Kantharalak	..	..	..	..	..	..	..	..		
.จ.อุบลราชธานี	Ubon Ratchathani*					26.4	1.8		28.2	111.4	+ 42.1

สถานีฝน	Station	วันที่และจำนวนน้ำฝนเป็นมิลลิเมตร Date and amount of rainfall in m.m. มีนาคม March เมษายน April							ฝนรวม ม.ม. Total m.m.	ฝนรวมตั้งแต่ 1 ม. Accumulative r.-fall Since Jan	
		28	29	30	31	1	2	3		ฝนจริง Actual	สูง(+)ต่ำ กว่าปกติ Above/Below Norma
90.อ.ชานุมาน	Chanuman	..	..	..	..	..	..	..	..		
91.อ.เขมราฐ	Khemmarat						9.2		9.2		
92.อ.อำนาจเจริญ	Amnat Charoen				3.1	21.0	53.2		77.3		
93.อ.ยะโสธร	Yasothon				0.5				0.5		
94.อ.ศำเขื่อนแก้ว	Kham Khuan Kaeo				7.5				7.5		
95.อ.ตระการพืชผล	Trakan Phut Phon								0.0		
96.อ.มหาชนะชัย	Maha Chana Chai						7.5		7.5		
97.อ.เขื่องใน	Khuang Nai								0.0		
98.อ.โขงเจียม	Khong Chiam								0.0		
99.อ.พิบูลมังษาหาร	Phibun Mangsahan								0.0		
100.อ.เดชอุดม	Det Udom								0.0		
ภาคกลาง	Central Part										
1.จ.นครสวรรค์	Nakhon Sawan*			6.2	10.9	12.5			29.6	104.4	- 0.
2.อ.บรรพตพิสัย	Banphot Phisai								0.0		
3.อ.ลาดยาว	Lat Yao				10.6	4.2			14.8		
4.อ.ชุมแสง	Chumsaeng				9.5	18.2			27.7		
5.อ.พยุหคีรี	Phayuha Khiri			7.2					7.2		
6.จ.อุทัยธานี	Uthai Thani			42.8	24.0				66.8	213.8	+142.
7.อ.หนองฉาง	Nong Chang			25.6	34.8	19.8			80.2		
8.อ.ทับทัน	Thab Than			8.9	36.1	10.1			55.1		
9.อ.หนองขาหย่าง	Nong Kha Yang				95.8				95.8		
10.อ.บ้านไร่	Ban Rai	..	..	..	..	..	..	..	..		
11.จ.ชัยนาท	Chainat				25.5	23.7			49.2	146.2	+ 57.
12.อ.มโนรมย์	Manorom			9.2	10.1	15.4			34.7		
13.อ.วัดสิงห์	Wat Sing								0.0		
14.จ.สิงห์บุรี	Singburi				1.8	13.4			15.2	184.8	+ 82
15.อ.อินทรบุรี	Inburi								0.0		
16.อ.บางระจัน	Bangrachan			1.0	4.6				5.6		
17.อ.พรหมบุรี	Phromburi				12.5	5.5	1.1		19.1		
18.จ.ลพบุรี	Lopburi*			T	12.0	28.1			40.1	178.5	+ 79
19.อ.บ้านหมี่	Ban Mi				12.8				12.8		
20.อ.ไชยบาดาล	Chai Badan				9.7	10.0			19.7		
21.อ.ท่าวุ้ง	Tha Wung								0.0		
22.จ.สุพรรณบุรี	Suphanburi*				3.0	13.6	7.0		23.6	26.5	- 61
23.อ.เดิมบางนางบวช	Doembang Nangbuat					25.6			25.6		
24.อ.สามชุก	Sam Chuk								0.0		
25.อ.ศรีประจันต์	Si Prachan								0.0		
26.อ.บางปลาม้า	Bang Pla Ma				5.6				5.6		
27.อ.สองพี่น้อง	Song Phi Nong				20.0	3.0	1.8		24.8		
28.จ.อ่างทอง	Ang Thong				32.0	24.7	1.2		57.9	124.2	+ [illegible]

สถานีฝน	Station	วันที่และจำนวนน้ำฝนเป็นมิลลิเมตร Date and amount of rainfall in m.m. มีนาคม March				เมษายน April			ฝนรวม มม. Total m.m.	ฝนรวมตั้งแต่ 1 ม.ค. Accumulative rain-fall Since Jan. 1	
		28	29	30	31	1	2	3		ฝนจริง Actual	เกิน(+)ต่ำ(-) กว่าปกติ Above(+) Below(-) Normal
.อ.โพธิ์ทอง	Pho Thong					89.2			89.2		
.อ.ไชโย	Chaiyo				7.2		28.2		35.4		
.อ.วิเศษไชยชาญ	Wiset Chaichan				9.4	16.9	5.1		31.4		
.อ.ป่าโมก	Pa Mok			8.6	45.1	14.9			68.6		
.จ.สระบุรี	Saraburi				46.8	21.8			68.6	128.7	+ 21.4
.อ.บ้านหมอ	Ban Mo				20.0				20.0		
.อ.แก่งคอย	Kaeng Khoi	..	..	..	..	..	..	..	..		
.อ.หนองแค	Nong Khae				46.4	4.3	5.8		56.5		
จ.พระนครศรีอยุธยา	Ayutthaya	..	..	..	..	..	..	..	..	..	..
.อ.ท่าเรือ	Tha Rua				8.6	21.2			29.8		
.อ.ผักไห่	Phak Hai			8.3	4.0	13.4			25.7		
.อ.บางบาล	Bang Ban				5.8	10.3			16.1		
อ.บางไทร	Bang Sai	..	..	..	..	..	..	..	..		
.อ.เสนา	Sena				18.6				18.6		
.อ.บางปะอิน	Bang Pa-in				27.6				27.6		
.จ.นครนายก	Nakhon Nayok								0.0	0.6	-127.5
.อ.บ้านนา	Ban Na				76.1	6.1			82.2		
.อ.ปากพลี	Pak Phli				3.2				3.2		
จ.ปราจีนบุรี	Prachinburi*			T	40.1	23.2			63.3	113.1	- 36.5
.อ.บ้านสร้าง	Ban Sang				78.4	16.2			94.6		
.อ.ศรีมหาโพธิ์	Si Maha Pho				21.8		32.2		54.0		
อ.กบินทร์บุรี	Kabinburi				15.1	13.9			29.0		
.อ.สระแก้ว	Sa Kaeo				15.4		5.0		20.4		
อ.วัฒนานคร	Watthana Nakhon			3.0	17.1	5.4	134.0		159.5		
อ.อรัญประเทศ	Aranyaprathet*			4.8	6.7	0.5	53.5		65.5	164.0	+ 24.1
จ.ปทุมธานี	Pathum Thani	..	..	..	..	..	..	..	..	..	..
.อ.ธัญบุรี	Thanyaburi		18.4		14.0	35.6			68.0		
จ.นนทบุรี	Nonthaburi				13.1				13.1	13.1	- 70.8
.อ.บางบัวทอง	Bang Bua Thong				23.8				23.8		
จ.กาญจนบุรี	Kanchanaburi*				2.5	T	2.2	T	4.7	8.0	- 83.0
อ.สังขละบุรี	Sang Khlaburi								0.0		
อ.ทองผาภูมิ	Thong Pha Phum	..	..	..	..	..	..	..	..		
อ.ไทรโยค	Sai Yok	..	..	..	..	..	..	..	..		
ก่ง อ.ศรีสวัสดิ์	Si Sawat	..	..	..	..	..	..	..	..		
อ.บ่อพลอย	Bo Phloi	..	..	..	..	..	..	..	..		
อ.พนมทวน	Phanom Thuan	..	..	..	..	..	..	..	..		
อ.ท่าม่วง	Tha Muang								0.0		
จ.นครปฐม	Nakhon Pathom	..	..	..	..	..	..	..	..	..	..
อ.นครชัยศรี	Nakhon Chai Si								0.0		
จ.ธนบุรี (บางกอกน้อย)	Thonburi				37.7				37.7	40.7	+ 0.5

สถานีฝน	Station	วันที่และจำนวนน้ำฝนเป็นมิลลิเมตร Date and amount of rainfall in m.m. มีนาคม March				เมษายน April			ฝนรวม มม. Total m.m.	ฝนรวมตั้งแต่ 1 ม.ค. Accumulative rainfall Since Jan. 1	
		28	29	30	31	1	2	3		ฝนจริง Actual	สูง(+)ต่ำ(-) กว่าปกติ Above(+) Below(-) Normal
69.อ.บางขุนเทียน	Bang Khun Thian	••	••	••	••	••	••	••	••		
70.กรมอุตุนิยมวิทยา	Bangkok*		T		1.3				1.3	36.5	- 68.3
71.สนามบินดอนเมือง	Don Muang*				1.6				1.6	38.3	- 69.4
72.อ.บางเขน	Bang Khen								0.0		
73.อ.มีนบุรี	Minburi								0.0		
74.อ.ลาดกระบัง	Lat Krabang								0.0		
75.อุตุฯบางนา	Bang Na*				0.4				0.4		
76.จ.ฉะเชิงเทรา	Chachoengsao								0.0	4.4	-110.3
77.อ.บ้านโพธิ์	Ban Pho								0.0		
78.จ.ราชบุรี	Ratburi								0.0	6.2	- 42.3
79.อ.บ้านโป่ง	Ban Pong								0.0		
80.อ.โพธาราม	Photharam								0.0		
81.อ.ดำเนินสดวก	Damnoen Saduak								0.0		
82.อ.ปากท่อ	Pak Tho								0.0		
83.จ.สมุทรสงคราม	Samut Songkhram								0.0	47.9	- 12.3
84.อ.บางคนที	Bang Khonthi								0.0		
85.อ.อัมพวา	Amphawa								0.0		
86.จ.สมุทรสาคร	Samut Sakhon								0.0	154.6	+ 76.0
87.จ.สมุทรปราการ	Samut Prakan								0.0	195.9	+100.1
88.อ.พระประแดง	Phrapradaeng				5.1				5.1		
89.ป้อมพระจุลฯ	Pom Phrachun*					T			T		
90.บางปู	Bang Pu*	••	••	••	••	••	••	••	••		
91.อ.บางพลี	Bang Phli	11.5							11.5		
อ่าวไทยฝั่งตะวันออก	Gulf of Thailand East Coast										
1.จ.ชลบุรี	Chonburi*			2.1	3.4	2.8	0.6		8.9	23.9	- 90.5
2.อ.พานทอง	Phan Thong								0.0		
3.อ.พนัสนิคม	Phanat Nikhom	3.3		14.6	1.6	1.8			21.3		
4.อ.บ้านบึง	Ban Bung	12.8		21.6	31.4				65.8		
5.อ.สีชัง	Si Chang*				0.4		2.8		3.2		
6.อ.ศรีราชา	Si Racha			47.8		16.5	1.5		65.8		
7.อ.สัตหีบ	Sattahip*	23.2			11.8	0.3	2.3		37.6	243.1	+ 96.2
8.จ.ระยอง	Rayong				0.5	1.5	1.7		3.7	123.1	+ 18.4
9.อ.บ้านค่าย	Ban Khai								0.0		
10.อ.บ้านเพ	Ban Phe*								0.0		
11.อ.แกลง	Klaeng			12.3	0.4	2.1			14.8		
12.จ.จันทบุรี	Chanthaburi*	9.2	T	T	1.3	9.0	11.5		31.0	95.3	-106.9
13.อ.โป่งน้ำร้อน	Pong Namron								0.0		
14.อ.ท่าใหม่	Tha Mai								0.0		
15.อ.มะขาม	Makham		2.8		23.6				26.4		
16.อ.ขลุง	Khlung	••	••	••	••	••	••	••	••		

สถานีฝน	Station	วันที่และจำนวนน้ำฝนเป็นมิลลิเมตร Date and amount of rainfall in m.m. มีนาคม March				เมษายน April			ฝนรวม มม. Total m.m.	ฝนรวมตั้งแต่ 1 ม.ค. Accumulative rain-fall Since Jan.1	
		28	29	30	31	1	2	3		ฝนจริง Actual	สูง(+)ต่ำ(-) กว่าปกติ Above(+) Below(-) Normal
.จ.ตราด	Trat	45.2			21.0	28.6			94.8	198.6	- 49.7
.อ.เขาสมิง	Khao Saming	..	..	..	..	..	..	..	..		
.อ.แหลมงอบ	Laem Ngop	..	..	..	..	..	..	..	..		
.อ.คลองใหญ่	Khlong Yai*	53.7	9.2	T	1.0	40.9		2.8	107.6	266.7	- 48.3
วไทยฝั่งตะวันตก	Gulf of Thailand West Coast										
.จ.เพชรบุรี	Phetburi						25.8		25.8	53.3	+ 15.7
.อ.บ้านแหลม	Ban Laem								0.0		
.อ.ชะอำ	Cha Am								0.0		
.จ.ประจวบคีรีขันธ์	Prachuap Khirikhan*					T	T		T	59.9	- 81.4
.อ.หัวหิน	Hua Hin*						1.0		1.0	19.4	- 48.2
.จ.ชุมพร	Chumphon*			0.2	2.1	1.9			4.2	160.1	-106.0
.อ.ท่าแซะ	Tha Sae								0.0		
.อ.สวี	Sawi		2.8						2.8		
.อ.หลังสวน	Lang Suan			1.4					1.4		
.จ.สุราษฎร์ธานี	Bandon*	13.2		2.8					16.0	119.5	- 4.7
.อ.ไชยา	Chaiya	..	..	..	..	..	..	..	..		
.อ.พุนพิน	Phun Phin	1.7		6.7					8.4		
.อ.บ้านนาสาร	Ban Nasan	22.0			23.7				45.7		
.จ.นครศรีธรรมราช	Nakhon Si Thammarat*	29.6		4.0	6.6	9.8			50.0	219.0	-228.0
.อ.สิชล	Sichon	..	..	..	..	..	..	..	..		
.อ.ท่าศาลา	Tha Sala	..	..	..	..	..	..	..	..		
.อ.ฉวาง	Chawang	31.3			23.2				54.5		
.อ.ทุ่งสง	Thun Song	2.5				2.5			5.0		
.อ.ร่อนพิบูลย์	Ron Phibun			12.4		32.8			45.2		
.อ.ปากพนัง	Pak Phanang				4.8	26.3			30.9		
.จ.พัทลุง	Phatthalung	8.8			4.5				13.3	222.6	- 97.5
.อ.เขาไชยสน	Khao Chai Son	18.9			18.9		9.4		47.2		
.จ.สงขลา	Songkhla*				3.9		6.3	T	10.2	552.1	+320.6
.อ.รัตภูมิ	Rattaphum								0.0		
.อ.หาดใหญ่	Hat Yai								0.0		
.อ.สะเดา	Sadao								0.0		
.จ.ปัตตานี	Pattani*							10.0	10.0	423.9	+297.5
.อ.หนองจิก	Nong Chik								0.0		
.อ.ยะหริ่ง	Yaring								0.0		
.อ.ปะนาเระ	Panare								0.0		
.จ.ยะลา	Yala	46.2							46.2	..	..
.อ.เบตง	Be Tong								0.0		
.จ.นราธิวาส	Narathiwat*							20.2	20.2	613.9	+ 50.4
.อ.ยี่งอ	Yi Ngo								0.0		
.อ.รามันห์	Ra Ngae	15.8							15.8		

สถานีฝน	Station	วันที่และจำนวนน้ำฝนเป็นมิลลิเมตร Date and amount of rainfall in m.m. มีนาคม March				เมษายน April			ฝนรวม ม.ม. Total m.m.	ฝนรวมตั้งแต่ 1 ม.ค. Accumulative rainfall Since Jan.	
		28	29	30	31	1	2	3		ฝนจริง Actual	สูง(+)ต่ำ(-) กว่าปกติ Above(+) Below(-) Normal
36.อ.ตากใบ	Tak Bai		2.8						2.8		
ภาคใต้ฝั่งตะวันตก	Southern Thailand West Coast										
1.จ.ระนอง	Ranong*	16.3	29.9		2.5			11.9	60.6	90.3	- 89.
2.อ.กระบุรี	Kraburi								0.0		
3.จ.พังงา	Phang Nga				18.6	37.4			56.0	339.6	+ 42.
4.อ.ตะกั่วป่า	Takua Pa					57.2			57.2		
5.อ.ท้ายเหมือง	Thai Muang				1.5	8.7			10.2		
6.อ.ตะกั่วทุ่ง	Takua Thung				11.4	17.4			28.8		
7.จ.ภูเก็ต	Phuket*	..	..	..	..	..	..	..	..		
8.สนามบินภูเก็ต	Phuket Airport*				3.8			3.6	7.4	281.1	+116.
9.อ.ถลาง	Thalang	..	..	..	..	..	..	..	..		
10.จ.กระบี่	Krabi					34.5			34.5	..	..
11.อ.คลองท่อม	Khlong Thom			5.9	15.2				21.1		
12.จ.ตรัง	Trang	..	..	..	..	..	..	..	..		
13.สนามบินตรัง	Trang Airport*			19.2		2.8		9.5	31.5	377.5	+147.
14.อ.สิเกา	Si Kao					40.2			40.2		
15.อ.ย่านตาขาว	Yan Ta Khao			6.8		11.6			18.4		
16.อ.ปะเหลียน	Pa Lian					11.7			11.7		
17.จ.สตูล	Satun					69.4			69.4	126.8	- 56.
18.อ.ละงู	La Ngu								0.0		

หมายเหตุ			Remark		
	ช่องว่าง	ไม่มีรายงานฝนตก		Blank	No report
	*	สถานีตรวจอากาศ		*	Synoptic Station
	T	ฝนเล็กน้อยวัดไม่ได้		T	Trace
	..	ไม่มีรายงาน		..	No report

อุณหภูมิสูงสุดและต่ำสุดประจำวันที่ ๒๘ มีนาคม - ๓ เมษายน ๒๕๐๙

Daily Max. and Min. Temperature March 28 - April 3 , 1966

สถานี	Station	อุณหภูมิสูงสุดและต่ำสุดเป็นองศา ซ. Max. and Min. Temperature in degree C.							เฉลี่ยสูงสุดต่ำสุด Average Max. Min.	เฉลี่ยในสัปดาห์ Weekly Mean	ค่าปกติประจำเดือน Monthly Normal
		28	29	30	31	1	2	3			
ภาคเหนือ	Northern Part										
1.จ.เชียงราย	Chiangrai	35.5 19.4	.. 20.8	37.2 19.7	36.6 19.7	36.2 22.4	36.2 20.7	36.0 23.5	36.3 20.9	28.6	24.6
2.อ.ฝาง	Fang	.. ..	.. ..	.. ..	.. ..	.. ..	.. ..	.. ..	.. ..	..	..

สถานี	Station	อุณหภูมิสูงสุดและต่ำสุดเป็นองศา ซ. Max. and Min. Temperature in degree C. 28	29	30	31	1	2	3	เฉลี่ยสูงสุด ต่ำสุด Average Max. Min.	เฉลี่ยในสัปดาห์ Weekly Mean	ค่าปกติประจำเดือน Monthly Normal
แม่ฮ่องสอน	Mae Hongson	37.3 21.2	37.3 22.7	37.1 20.2	35.7 20.3	37.8 21.5	37.4 24.6	37.6 22.5	37.2 21.8	29.5	26.3
เชียงใหม่	Chiangmai	34.8 24.3	36.5 21.3	38.0 19.0	38.0 18.9	35.8 24.1	36.4 22.3	37.2 22.2	36.7 21.7	29.2	25.6
น่าน	Nan	36.1 21.1	37.9 20.7	38.7 19.5	37.7 22.5	33.7 21.1	35.5 22.4	35.8 22.9	36.5 21.4	29.0	26.9
ลำปาง	Lampang	.. 22.5	38.3 21.5	39.3 20.7	38.3 22.7	.. 21.9	36.6 23.1	38.5 22.7	38.2 22.2	30.2	27.1
แม่สะเรียง	Mae Sariang	37.0 22.0	38.0 19.1	39.9 16.9	38.5 19.7	38.8 22.4	37.5 21.3	37.7 22.0	38.2 20.5	29.4	27.0
แพร่	Phrae	37.0 21.7	39.6 21.6	40.6 22.3	38.3 22.0	36.1 21.5	37.1 23.6	38.3 25.0	38.0 22.5	30.2	27.6
อุตรดิตถ์	Uttaradit	37.8 24.9	38.8 21.6	39.5 22.4	38.1 22.9	36.9 23.0	38.2 23.2	38.8 24.7	38.3 23.2	30.8	29.2
ภูมิพล	Bhumibol Dam	.. ..	.. ..	.. ..	.. ..	.. ..	.. ..	.. ..	.. ..	..	..
ตาก	Tak	38.2 24.4	39.6 26.0	38.1 26.8	.. 23.3	37.7 ..	35.4 22.0	37.8 23.9	37.8 24.4	31.1	30.5
พิษณุโลก	Phitsanulok	38.4 25.7	39.0 25.0	38.6 26.0	37.6 22.4	35.7 24.6	36.4 23.0	38.4 24.5	37.7 24.4	31.0	30.0
แม่สอด	Mae Sot	35.7 23.3	36.8 21.5	36.5 18.3	37.5 20.8	38.1 22.6	35.8 21.5	37.6 22.2	36.8 21.4	29.1	28.2
เพชรบูรณ์	Phetchabun	38.2 24.0	38.8 22.2	38.1 22.5	37.1 23.0	30.5 22.0	35.7 23.5	37.3 21.9	36.5 22.7	29.6	28.4
ภาคตะวันออกเฉียงเหนือ	Northeastern Part										
หนองคาย	Nong Khai	.. ..	31.9 ..	37.1 24.5	35.1 24.8	37.2 21.6	.. 18.0	35.3 ..	35.3 22.2	28.8	..
เลย	Loei	35.4 20.7	37.6 21.5	36.4 22.2	35.6 23.6	30.0 22.1	33.9 21.5	35.4 20.1	34.9 21.7	28.3	24.8
อุดรธานี	Udon Thani	33.8 22.7	34.9 24.2	35.3 25.5	35.3 24.6	26.7 22.1	31.0 22.5	34.8 22.7	33.1 23.5	28.3	28.1
นครพนม	Nakhon Phanom	32.3 19.7	34.0 21.8	35.2 23.3	36.6 25.0	24.5 21.5	30.0 21.5	34.4 21.8	32.4 22.1	27.2	27.1
สกลนคร	Sakon Nakhon	32.8 19.8	34.6 22.4	35.8 23.3	35.9 23.6	24.7 21.6	30.0 21.9	33.3 22.0	32.4 22.1	27.2	27.5
มุกดาหาร	Mukdahan	33.5 19.2	36.3 22.8	36.1 23.5	37.3 23.3	26.7 22.9	31.0 21.5	34.0 21.0	33.6 22.0	27.8	28.2
ขอนแก่น	Khon Kaen	34.9 22.8	37.7 25.0	37.0 24.6	34.8 23.0	28.2 22.1	31.6 23.7	35.9 22.1	34.3 23.3	28.8	28.9
ร้อยเอ็ด	Roi Et	33.2 22.4	36.0 23.8	36.1 25.2	36.2 24.2	29.5 21.0	32.0 24.8	34.5 22.5	33.9 23.4	28.6	29.0
ชัยภูมิ	Chaiyaphum	35.9 25.9	36.9 26.4	37.1 25.9	34.3 22.6	28.2 22.6	32.0 23.1	35.0 21.9	34.2 24.0	29.1	..
อุบลราชธานี	Ubon Ratchathani	34.3 21.7	35.6 25.4	34.5 26.0	35.7 26.3	29.7 25.0	31.9 23.4	34.6 22.6	33.8 24.3	29.0	28.6
สุรินทร์	Surin	36.3 22.6	37.8 23.0	35.6 23.6	36.8 23.6	34.5 22.6	29.5 21.4	36.0 21.4	35.2 22.6	28.9	29.4
นครราชสีมา	Nakhon Ratchasima	38.0 24.5	38.2 25.1	37.1 24.0	35.0 23.8	30.0 21.0	32.4 22.3	34.6 22.6	35.0 23.3	29.2	29.0
ภาคกลาง	Central Part										
นครสวรรค์	Nakhon Sawan	39.3 25.9	39.5 25.9	38.8 26.6	35.6 23.7	33.1 22.5	.. 22.5	36.3 24.5	37.1 24.5	30.8	30.3
ลพบุรี	Lopburi	36.8 ..	37.5 24.9	36.8 25.0	37.0 23.5	32.8 22.5	35.0 22.2	36.0 22.9	36.0 23.5	29.8	30.2
สุพรรณบุรี	Suphanburi	37.4 23.9	38.4 24.9	38.2 25.7	37.6 25.5	34.5 23.9	35.5 22.7	37.0 24.1	36.9 24.4	30.6	29.9

สถานี	Station	อุณหภูมิสูงสุดและต่ำสุดเป็นองศา ซ. Max. and Min. Temperature in degrees C.							Average Max. Min.	Weekly Mean
		28	29	30	31	1	2	3		
4. จ.ปราจีนบุรี	Prachinburi	36.9 25.8	35.8 26.4	36.0 25.0	36.4 24.6	33.9 22.4	32.7 22.2	35.5 23.4	35.2 24.2	29.7
5. จ.กาญจนบุรี	Kanchanaburi	37.6 24.8	39.8 24.6	39.3 26.0	37.9 25.9	23.1 23.5	36.1 23.6	38.1 23.0	36.3 24.5	30.4
6. สนามบินดอนเมือง	Don Muang	35.0 24.3	35.0 23.3	35.3 25.4	35.3 26.1	34.9 23.5	33.9 23.9	34.8 23.8	34.9 24.6	29.8
7. สวนดุสิตนิยมวิทยา	Bangkok	36.0 24.2	34.1 25.7	35.5 26.4	35.0 25.3	35.4 24.0	34.9 24.1	35.7 23.5	35.2 24.7	30.0
8. อ.อรัญประเทศ	Aranyaprathet	36.2 25.3	36.7 25.4	37.1 25.2	.. 24.6	.. 23.6	34.5 23.6	34.6 22.5	35.8 24.3	30.0
9. สุสุขบางนา	Bang Na	34.4 22.8	33.7 25.3	34.8 25.8	34.4 24.2	34.6 23.8	34.3 23.3	34.7 23.0	34.4 24.3	29.2
ฝั่งอ่าวไทยฝั่งตะวันออก	Gulf of Thailand East Coast									
1. ป้อมพระจุลา	Pom Phrachun	33.5 23.4	31.6 27.8	32.5 23.6	32.2 24.7	32.4 24.6	32.8 25.3	31.7 25.6	32.4 25.1	28.8
2. จ.ชลบุรี	Chonburi	32.7 23.5	34.2 26.0	33.5 26.3	34.2 24.0	33.0 24.0	32.5 24.0	33.5 23.3	33.4 24.4	28.9
3. อ.สีชัง	Si Chang.	34.0 25.6	33.2 26.2	33.2 27.7	33.2 26.9	32.8 25.5	31.8 26.2	32.6 24.6	33.0 26.1	29.6
4. อ.สัตหีบ	Sattahip	37.8 26.7	32.8 22.6	34.8 27.1	33.8 27.2	34.8 25.9	30.5 24.9	34.8 24.6	34.2 25.6	29.9
5. จ.ระยอง	Rayong	.. ..	.. ..	32.8 ..	33.4 25.3	35.1 25.7	.. 24.3	.. ..	.. ..	..
6. อ.บ้านเพ	Ban Phe	.. ..	.. ..	33.0 ..	.. 25.0	33.0 ..	.. 28.0	.. ..	.. ..	..
7. จ.จันทบุรี	Chanthaburi	33.3 24.0	32.4 23.4	34.0 23.5	33.2 22.4	34.4 22.9	33.2 22.7	33.7 22.5	33.4 23.0	28.2
8. อ.แหลมงอบ	Laem Ngop	.. ..	... ..	31.7 ..	31.4 24.2	.. 24.0	.. ..	.. ..	.. ..	..
9. อ.คลองใหญ่	Khlong Yai	31.7 24.7	32.4 24.6	33.1 23.0	31.7 23.3	33.0 23.5	34.2 22.4	33.1 23.3	32.7 23.5	28.1
ฝั่งอ่าวไทยฝั่งตะวันตก	Gulf of Thailand West Coast									
1. อ.หัวหิน	Hua Hin	32.6 24.8	33.2 24.6	33.2 24.8	33.3 24.0	32.5 24.7	32.6 24.3	32.6 23.2	32.9 24.3	28.6
2. จ.ประจวบคีรีขันธ์	Prachuap Khirikhan	33.7 22.9	33.5 23.3	34.3 24.1	33.0 22.2	32.9 23.3	32.1 23.1	32.7 22.5	33.2 23.0	28.1
3. จ.ชุมพร	Chumphon	33.8 22.0	33.7 22.8	33.7 22.2	32.7 22.3	30.9 23.3	32.7 23.0	33.1 22.2	33.9 22.5	28.2
4. จ.สุราษฎร์ธานี	Bandon	33.6 22.6	32.6 23.2	34.4 21.9	32.7 22.2	31.5 22.3	35.1 22.5	33.0 21.4	33.3 22.3	27.8
5. จ.นครศรีธรรมราช	Nakhon Si Thammarat	34.6 23.4	33.0 22.4	34.6 23.0	33.6 22.4	29.0 23.4	33.7 22.3	31.4 22.4	32.8 22.8	27.8
6. จ.สงขลา	Songkhla	33.6 24.0	31.7 23.5	32.5 24.0	32.5 22.0	33.0 24.5	32.9 22.9	29.8 24.4	32.3 23.6	28.0
7. จ.ปัตตานี	Pattani	33.0 24.0	.. 23.0	.. 22.0	.. 22.0	34.5 24.0	34.3 22.0	33.0 24.0	33.7 23.0	28.4
8. จ.นราธิวาส	Narathiwat	32.4 23.5	30.6 23.6	33.0 22.1	32.7 22.5	34.3 23.5	34.7 23.2	34.5 22.5	33.2 23.0	28.1
ภาคใต้ฝั่งตะวันตก	Southern Thailand West Coast									
1. จ.ระนอง	Ranong	33.0 21.6	31.5 23.4	32.8 21.3	34.0 23.8	34.5 24.0	35.8 23.2	34.5 22.9	33.7 22.9	28.3
2. จ.ภูเก็ต	Phuket	31.4 22.2	31.0 22.3	31.6 22.8	33.0 22.1	33.4 23.9	33.5 24.4	33.8 23.9	32.5 23.1	27.8
3. จ.ตรัง	Trang	33.3 22.9	33.0 22.1	33.7 22.8	34.8 23.1	34.1 23.7	34.4 22.8	34.3 23.0	33.9 22.9	28.4

แก้ไขเพิ่มเติมรายงานอากาศประจำสัปดาห์ฉบับที่ ๑๓/๒๕๐๙ เนื่องจากได้รับรายงานภายหลัง

Correction in weekly weather report No. 13/1966 for late report rainfall data

สถานีฝน	Station	วันที่และจำนวนน้ำฝนเป็นมิลลิเมตร Date and amount of rainfall in m.m. March							ฝนรวม ม.ม. Total m.m.	ฝนรวมตั้งแต่ 1 ม.ค. Accumulative rain-fall Since Jan.1	
		21	22	23	24	25	26	27		ฝนจริง Actual	สูง(+)ต่ำ(-)กว่าปกติ Above(+) Below(-) Normal
ภาคตะวันออกเฉียงเหนือ	Northeastern Part										
ร.อ.ราษีไศล	Rasisalai							2.8	4.9		
อ่าวไทยฝั่งตะวันออก	Gulf Of Thailand East Coast										
ต.อ.พนัสนิคม	Phanat Nikhom							3.1	3.1		
ร.อ.มะขาม	Makham							10.3	10.3		
ต.จ.ตราด	Tart							5.0	5.0	103.8	- 99.1
อ่าวไทยฝั่งตะวันตก	Gulf Of Thailand West Coast										
ร.จ.พัทลุง	Phatthalung							1.9	17.2	209.3	- 104.4
ต.อ.เขาไชยสน	Khao Chai Son							3.8	3.8		
ร.อ.ยี่งอ	Yi Ngo							9.8	9.8		
ต.อ.ตากใบ	Tak Bai							6.5	17.7		

พิมพ์ที่ ร.พ. กรมอุตุนิยมวิทยา สำนักนายกรัฐมนตรี

บางกะปิ พระนคร

นาวาโท ธำรง กิติสิน ผู้พิมพ์ผู้โฆษณา 2509

กรมอุตุนิยมวิทยา สำนักนายกรัฐมนตรี

รายงานอากาศประจำสัปดาห์ ระหว่างวันที่ ๔ ถึง ๑๐ เมษายน ๒๕๐๙

และ

การคาดหมายลักษณะอากาศ ระหว่างวันที่ ๑๑ ถึง ๑๗ เมษายน ๒๕๐๙

ฉบับที่ ๑๕ / ๒๕๐๙

พลเรือโท สนิธ เวสารัชชนันท์

อธิบดีกรมอุตุนิยมวิทยา

METEOROLOGICAL DEPARTMENT

OFFICE OF THE PRIME MINISTER

BANGKOK THAILAND

WEEKLY WEATHER REPORT

DURING THE PERIOD APRIL 4 — 10, 1966

AND

WEATHER OUTLOOK

DURING APRIL 11 — 17, 1966

No. 15 / 1966

Sanit Vesa — rajananda

Vice Admiral, Director General

การคาดหมายลักษณะอากาศใน ๗ วันข้างหน้า
ตั้งแต่วันที่ ๑๑ - ๑๗ เมษายน ๒๕๐๙

ลักษณะทั่วไป

บริเวณความกดอากาศสูงปกคลุมประเทศจีน และคาดว่าจะมีกำลังแรงขึ้นเล็กน้อยในระยะครึ่งหลังของสัปดาห์ ลมฝ่ายตะวันออกหรือตะวันออกเฉียงใต้ปกคลุมทั่วอ่าวไทย และทั้งสองฝั่งอ่าวไทย

ภาคเหนือ ภาคตะวันออกเฉียงเหนือ ภาคกลาง อ่าวไทย ฝั่งตะวันออก	ส่วนมากอากาศโปร่ง กับมีฝนฟ้าคะนองเล็กน้อยในตอนค่ำ เว้นแต่ในระยะครึ่งหลังของสัปดาห์จะมีพายุฝนฟ้าคะนองเป็นบางแห่ง
อ่าวไทย ฝั่งตะวันตก	ตลอดสัปดาห์อากาศโปร่ง กับมีฝนเล็กน้อยเป็นบางแห่งตามชายฝั่ง ลมฝ่ายตะวันออก หรือตะวันออกเฉียงใต้
ภาคใต้ ฝั่งตะวันตก	ตลอดสัปดาห์ส่วนมากอากาศโปร่ง
พระนคร และ ธนบุรี	อากาศโปร่ง เว้นแต่ในระยะครึ่งหลังของสัปดาห์อาจมีพายุฝนฟ้าคะนองได้

กรมอุตุนิยมวิทยา
๑๑ / ๔ /๒๕๐๙

Weather Outlook for the next seven days
From April 11 - 17, 1966

General Situation

The continental High is covering China mainland and is expected to be active slightly in the second half of the week. Easterly or southeast winds prevail over the Gulf of Thailand.

Northern Part: Northeastern Part: Central Part: Gulf of Thailand, East Coast:	Mainly fair with light thundershowers in the evening, while isolated thunderstorms are expected during the second half of the week.
Gulf of Thailand, West Coast:	Throughout the week, fair with light isolated showers along the coast. Easterly or southeast winds.
Southern Thailand, West Coast:	Throughout the week, fair weather.
Bangkok and Thonburi:	Fair except for possible thunderstorms in the second half of the week.

Meteorological Department
11 / 4 / 1966

สรุปลักษณะอากาศทั่วไปในรอบสัปดาห์
ตั้งแต่วันที่ ๔ - ๑๐ เมษายน ๒๕๐๙

๑. บริเวณความกดอากาศต่ำปกคลุมในบริเวณตอนเหนือของไทยขึ้นไป และลมฝ่ายใต้ยังคงพัดปกคลุมทั่วบริเวณอ่าวไทย และทั้งสองฝั่งของอ่าวไทยตลอดสัปดาห์

๒. ในระหว่างสัปดาห์ ปรากฏว่ามีฝนเล็กน้อยถึงปานกลางเป็นแห่ง ๆ ในภาคตะวันออกเฉียงเหนือ ส่วนภาคอื่น ๆ มีฝนเล็กน้อยเป็นบางแห่ง

๓. ในระหว่างสัปดาห์ อุณหภูมิสูงสุดในภาคต่าง ๆ ของประเทศไทย ปรากฏดังนี้ :-

ภาคเหนือ	๔๐.๕ ซ.	ที่ จ.ตาก	เมื่อวันที่ ๑๐ เม.ย.
ภาคตะวันออกเฉียงเหนือ	๓๘.๖ ซ.	ที่ จ.ขอนแก่น	" ๑๐ "
ภาคกลาง	๔๐.๕ ซ.	ที่ จ.กาญจนบุรี	" ๕ "
อ่าวไทย ฝั่งตะวันออก	๓๗.๐ ซ.	ที่ อ.สัตหีบ	" ๗, ๙ "
อ่าวไทย ฝั่งตะวันตก	๓๔.๕ ซ.	ที่ จ.สุราษฎร์ธานี	" ๕ "
ภาคใต้ ฝั่งตะวันตก	๓๕.๑ ซ.	ที่ จ.ระนอง	" ๘ "

กรมอุตุนิยมวิทยา
๑๑ / ๔ /๒๕๐๙

General Situation

Period April 11 - 17, 1966

1. Low pressure area covered the Upper Thailand and the southerly winds still prevailed over the Gulf of Thailand and both coasts throughout the week.

2. During the week, scattered light to moderate rainshowers occurred in the Northeastern part while isolated light showers distributed in the re of the country.

3. During the week, the highest temperature in the various parts of Th were as follows:-

Northern Part	40.5 C. at Tak	on Apr.	10.
Northeastern Part	38.6 C. at Khon Kaen	" "	10.
Central Part	40.5 C. at Kanchanaburi	" "	5.
Gulf of Thailand, East Coast	37.0 C. at Sattahip	" "	7, 9
Gulf of Thailand, West Coast	34.5 C. at Bandon	" "	5.
SouthernThailand, West Coast	35.1 C. at Ranong	" "	8.

Meteorological Department
11 / 4 / 1966

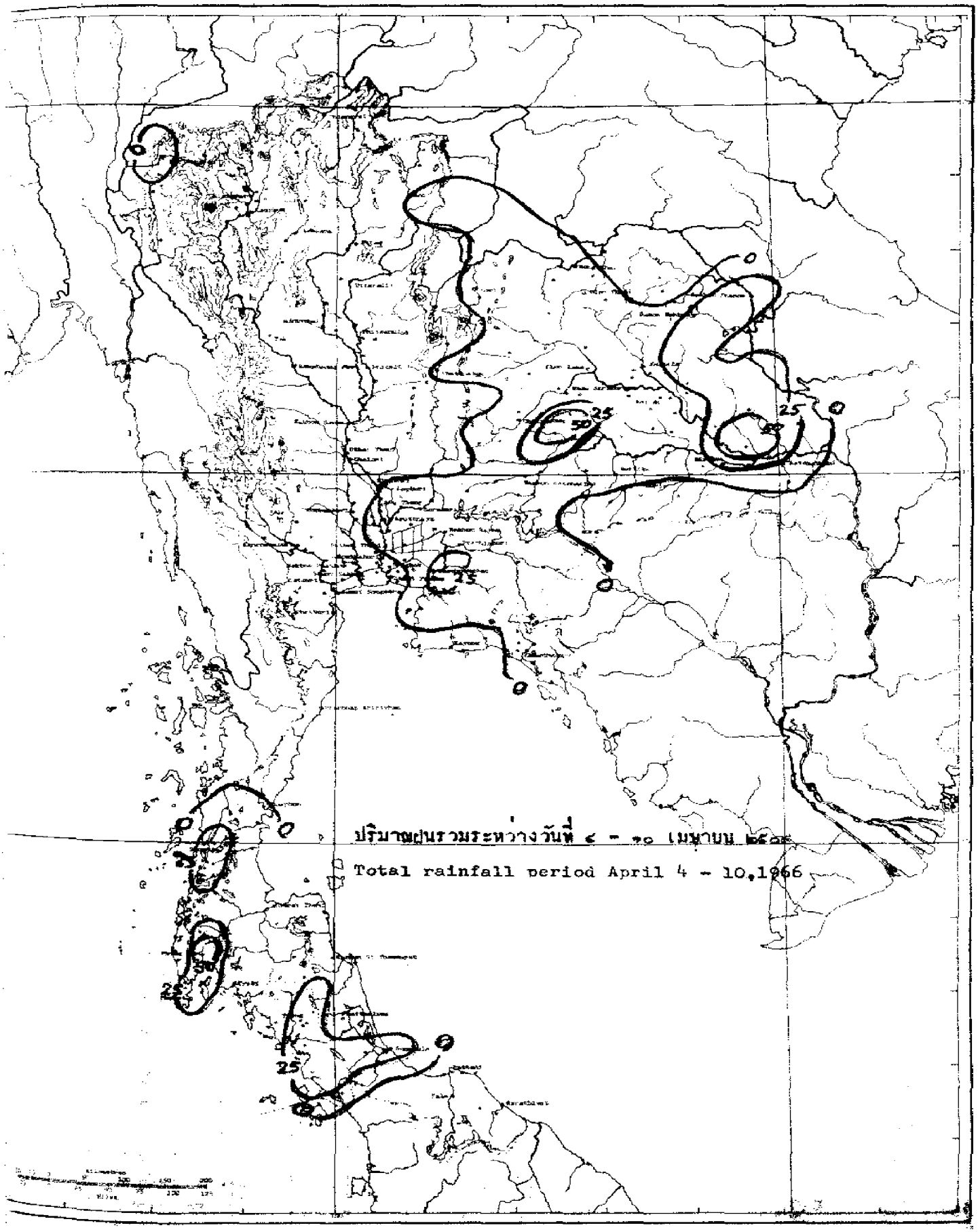

ปริมาณฝนรวมระหว่างวันที่ ๔ - ๑๐ เมษายน ๒๕๐๙

Total rainfall period April 4 - 10,1966

สถานีฝน	Station	วันที่และจำนวนน้ำฝนเป็นมิลลิเมตร Date and amount of rainfall in m.m. เมษายน April 4	5	6	7	8	9	10	ฝนรวม มม. Total m.m.	ฝนรวมตั้งแต่ 1 ม. Accumulative rainfall Since Jan. ฝนจริง Actual	สูง(+)ต่ำ(-)กว่าปกติ Above(+) Below(-) Normal
ภาคเหนือ	Northern Part										
1.จ.เชียงราย	Chiangrai*								0.0	8.0	- 25.
2.อ.แม่สาย	Mae Sai	••	••	••	••	••	••	••	••		
3.อ.เชียงแสน	Chiangsaen								0.0		
4.อ.เชียงของ	Chiangkhong								0.0		
5.อ.แม่จัน	Mae Chan								0.0		
6.อ.แม่สรวย	Mae Sruai								0.0		
7.อ.เทิง	Thoeng								0.0		
8.อ.เชียงคำ	Chiangkham								0.0		
9.อ.พาน	Phan								0.0		
10.อ.เวียงป่าเป้า	Wing Pa Pao								0.0		
11.อ.พะเยา	Phayao								0.0		
12.จ.แม่ฮ่องสอน	Mae Hongson*	1.0							1.0	1.0	- 37.
13.อ.ปาย	Pai								0.0		
14.อ.ขุนยวม	Khun Yaum								0.0		
15.อ.แม่สะเรียง	Mae Sariang*								0.0	2.7	- 55.
16.จ.เชียงใหม่	Chiangmai*								0.0	3.9	- 54.
17.อ.ฝาง	Fang								0.0		
18.อ.เชียงดาว	Chiangdao	••	••	••	••	••	••	••	••		
19.อ.แม่แตง	Mae Taeng								0.0		
20.อ.แม่ริม	Mae Rim								0.0		
21.อ.สันทราย	San Sai								0.0		
22.อ.ดอยสะเก็ด	Doi Saket								0.0		
23.อ.สันกำแพง	San Kamphaeng								0.0		
24.อ.ฮางดง	Hang Dong								0.0		
25.อ.สารภี	Saraphi								0.0		
26.อ.สันป่าตอง	San Pa Tong								0.0		
27.อ.จอมทอง	Chom Thong								0.0		
28.อ.ฮอด	Hot								0.0		
29.จ.ลำพูน	Lamphun								0.0	••	••
30.อ.ป่าซาง	Pasang								0.0		
31.จ.ลำปาง	Lampang*								0.0	21.6	- 60.
32.อ.งาว	Ngao								0.0		
33.อ.แจ้ห่ม	Chae Hom								0.0		
34.อ.เกาะคา	Ko Kha								0.0		
35.อ.สบปราบ	Sop Prap								0.0		
36.อ.เถิน	Thoen								0.0		
37.จ.แพร่	Phrae Airport*								0.0	19.0	- 80.
38.อ.สูงเม่น	Sung Men								0.0		
39.จ.น่าน	Nan*							T	T	88.1	- 11.

สถานีฝน	Station	วันที่และจำนวนน้ำฝนเป็นมิลลิเมตร Date and amount of rainfall in m.m. เมษายน April							ฝนรวม มม. Total m.m.	ฝนรวมตั้งแต่ 1 ม.ค. Accumulative rain-fall Since Jan.1	
		4	5	6	7	8	9	10		ฝนจริง Actual	สูง(+)ต่ำ(-) กว่าปกติ Above(+) Below(-) Normal
1.อ.ทุ่งช้าง	Thung Chang								0.0		
1.อ.ปัว	Pua								0.0		
2.อ.นาน้อย	Na Noi								0.0		
3.จ.อุตรดิตถ์	Uttaradit*								0.0	24.6	- 68.2
4.อ.ลับแล	Lap Lae								0.0		
5.อ.น้ำปาด	Nam Pat								0.0		
6.จ.ตาก	Tak	**	**	**	**	**	**	**	**		
7.เขื่อนภูมิพล	Bhumibol Dam*	**	**	**	**	**	**	**	**		
8.อ.บ้านตาก	Ban Tak								0.0		
9.สนามบินตาก	Tak Airport*								0.0	144.3	-106.6
0.อ.แม่สอด	Mae Sot*								0.0	30.6	- 17.3
1.จ.สุโขทัย	Sukhothai								0.0	58.4	- 29.9
2.อ.สวรรคโลก	Sawankhalok								0.0		
3.อ.กงไกรลาศ	Kongkrailat	**	**	**	**	**	**	**	**		
4.อ.ศรีสำโรง	Si Samrong	**	**	**	**	**	**	**	**		
5.จ.พิษณุโลก	Phitsanulok*								0.0	23.8	- 78.7
6.อ.พรหมพิราม	Phrom Phiram								0.0		
7.อ.วังทอง	Wang Thong								0.0		
8.อ.บางกระทุ่ม	Bang Kratum								0.0		
9.จ.กำแพงเพชร	Kamphaeng Phet								0.0	0.0	- 48.7
0.อ.คลองขลุง	Khlong Khlung								0.0		
1.อ.ขาณุวรลักษบุรี	Khanu Woralakburi								0.0		
2.จ.พิจิตร	Phichit								0.0	19.7	-101.3
3.อ.ตะพานหิน	Taphanhin								0.0		
4.อ.บางมูลนาค	Bang Munnak								0.0		
5.จ.เพชรบูรณ์	Phetchabun*							2.8	2.8	29.1	-101.3
6.อ.หล่มเก่า	Lom Kao	**	**	**	**	**	**	**	**		
7.อ.หล่มสัก	Lom Sak								0.0		
8.อ.ชนแดน	Chon Daen								0.0		
9.อ.วิเชียรบุรี	Wichianburi								0.0		
ภาคตะวันออกเฉียงเหนือ	**Northeastern Part**										
1.จ.เลย	Loei*	1.7	2.4	T		T			4.1	84.9	- 55.8
2.อ.เชียงคาน	Chiangkhan		11.1						11.1		
3.อ.ท่าลี่	Tha Li								0.0		
4.อ.ด่านซ้าย	Dan Sai								0.0		
5.อ.วังสะพุง	Wang Saphung		2.5			14.3			16.8		
6.จ.หนองคาย	Nong Khai*		1.6	T					1.6	88.6	+ 12.8
7.อ.บึงกาฬ	Bung Kan								0.0		
8.อ.โพนพิสัย	Phon Phisai								0.0		
9.อ.ท่าบ่อ	Tha Bo								0.0		

สถานีฝน	Station	วันที่และจำนวนน้ำฝนเป็นมิลลิเมตร Date and amount of rainfall in m.m. เมษายน April							ฝนรวม มม. Total m.m.	ฝนรวมตั้งแต่ 1 ม.ค. Accumulative rainfall Since Jan.1	
		4	5	6	7	8	9	10		ฝนจริง Actual	สูง(+)หรือต่ำกว่าปกติ Above(+) Below(-) Normal
10. จ. อุดรธานี	Udon Thani*		9.5						9.5	90.6	+ 13.3
11. อ. บ้านผือ	Ban Phu		24.2						24.2		
12. อ. เพ็ญ	Phen	..	..	..	..	..	..	..	..		
13. อ. หนองหาร	Nong Han	..	..	..	..	..	..	..	..		
14. อ. หนองบัวลำภู	Nong Bua Lamphu								0.0		
15. จ. สกลนคร	Sakon Nakhon*		T			43.3			43.3	228.2	+127.1
16. อ. วานรนิวาส	Wanon Niwat								0.0		
17. อ. สว่างแดนดิน	Sawang Daen Din								0.0		
18. อ. พรรณานิคม	Phanna Nikhom		6.9						6.9		
19. จ. นครพนม	Nakhon Phanom*		30.8		5.0				35.8	189.5	+ 83.4
20. อ. บ้านแพง	Ban Phaeng								0.0		
21. อ. ท่าอุเทน	Tha Uten								0.0		
22. อ. นาแก	Na Kae			T					T		
23. อ. ธาตุพนม	That Phanom		4.6	1.8					6.4		
24. อ. มุกดาหาร	Mukdahan*		6.1	23.0					29.1	142.4	+ 76.7
25. จ. ชัยภูมิ	Chaiyaphum*				T				T	63.0	- 26.
26. อ. ภูเขียว	Phu Khieo								0.0		
27. อ. เกษตรสมบูรณ์	Kaset Sombun					13.8	2.2		16.0		
28. อ. คอนสวรรค์	Khon Sawan								0.0		
29. อ. จตุรัส	Chaturat								0.0		
30. อ. บำเหน็จณรงค์	Bamnet Narong					10.0			10.0		
31. จ. ขอนแก่น	Khon Kaen*								0.0	134.3	+ 37.1
32. อ. น้ำพอง	Nam Phong								0.0		
33. อ. ภูเวียง	Phu Wiang								0.0		
34. อ. ชุมแพ	Chum Phae			2.0					2.0		
35. อ. มัญจาคีรี	Mancha Khiri					2.1			2.1		
36. อ. ชนบท	Chonnabot					11.2			11.2		
37. อ. บ้านไผ่	Ban Phai					7.1			7.1		
38. อ. พล	Phon					50.7			50.7		
39. จ. มหาสารคาม	Maha Sarakham								0.0	68.5	+ 3.1
40. อ. โกสุมพิสัย	Kosum Phisai								0.0		
41. อ. บรบือ	Borabu								0.0		
42. อ. พยัคฆภูมิพิสัย	Phayakphum Phisai						0.3		0.3		
43. จ. กาฬสินธุ์	Kalasin		12.3						12.3	124.8	+ 17.1
44. อ. สหัสขันธ์	Sahatkhan								0.0		
45. อ. ยางตลาด	Yang Talat								0.0		
46. อ. กันทรวิชัย	Kanthara Wichai								0.0		
47. อ. กมลาไสย	Kamalasai		2.4						2.4		
48. จ. ร้อยเอ็ด	Roi Et*		15.1			T			15.1	204.4	+116.
49. อ. โพนทอง	Phon Thong		33.5						33.5		

สถานีฝน	Station	วันที่และจำนวนน้ำฝนเป็นมิลลิเมตร Date and amount of rainfall in m.m. เมษายน April							ฝนรวม มม. Total m.m.	ฝนรวมตั้งแต่ 1 ม.ค. Accumulative rain-fall Since Jan. 1	
		4	5	6	7	8	9	10		ฝนจริง Actual	สูง(+)ต่ำ(-) กว่าปกติ Above(+) Below(-) Normal
อ.ธวัชบุรี	Thawatburi								0.0		
อ.อาจสามารถ	At Samat		10.2						10.2		
อ.เสลภูมิ	Selaphum		13.4						13.4		
อ.จตุรพักตรพิมาน	Chaturaphak Phiman								0.0		
อ.เกษตรวิสัย	Kaset Wisai					4.5			4.5		
อ.พนมไพร	Phanom Phrai	..	..	..	..	..	..	..	..		
อ.สุวรรณภูมิ	Suwannaphum								0.0		
จ.นครราชสีมา	Nakhon Ratchasima*				T				T	144.9	+ 30.6
อ.บัวใหญ่	Bua Yai								0.0		
อ.คง	Khong								0.0		
อ.ด่านขุนทด	Dan Khunthot				3.4		10.6		14.0		
อ.โนนไทย	Non Thai								0.0		
อ.โนนสูง	Non Sung								0.0		
อ.พิมาย	Phimai								0.0		
อ.ปากช่อง	Pak Chong	..	..	..	..	..	..	..	..		
อ.สีคิ้ว	Si Khiu					15.3			15.3		
อ.สูงเนิน	Sung Noen								0.0		
อ.จักราช	Chakkarat								0.0		
อ.ปักธงชัย	Pak Thong Chai						8.3		8.3		
อ.โชคชัย	Chok Chai								0.0		
อ.ครบุรี	Khonburi			3.6			1.4		5.0		
จ.บุรีรัมย์	Burirum								0.0	64.0	- 7.3
อ.พุทไธสง	Phutthai Song								0.0		
อ.สตึก	Satuk								0.0		
อ.ลำปลายมาศ	Lam Plai Mat	T		10.9					10.9		
อ.นางรอง	Nang Rong								0.0		
อ.ประโคนชัย	Prakhon Chai								0.0		
จ.สุรินทร์	Surin*							T	T	22.9	- 40.2
อ.ท่าตูม	Tha Tum								0.0		
อ.รัตนบุรี	Rattanaburi		0.5		0.6				1.1		
อ.ศรีขรภูมิ	Si Khoraphum								0.0		
อ.ปราสาท	Prasat								0.0		
อ.สังขะ	Sangkha								0.0		
จ.ศรีสะเกษ	Sisaket								0.0	20.5	- 38.2
อ.ราษีไศล	Rasisalai								0.0		
อ.อุทุมพรพิสัย	Uthumphon Phisai								0.0		
อ.กันทรารมย์	Kanthararom								0.0		
อ.ขุขันธ์	Khukhan								0.0		
อ.กันทรลักษ์	Kantharalak	..	..	..	..	..	..	..	..		
จ.อุบลราชธานี	Ubon Ratchathani*		1.2	23.4					25.0	25.0	- 64.0

สถานีฝน	Station	วันที่และจำนวนน้ำฝนเป็นมิลลิเมตร Date and amount of rainfall in m.m. เมษายน April							ฝนรวม ม.ม. Total m.m.	ฝนรวมตั้งแต่ 1 ... Accumulative ... -fall Since Jan	
		4	5	6	7	8	9	10		ฝนจริง Actual	สูง(+)ต่ำ กว่าปก Above(Below(Norm
90.อ.ชานุมาน	Chanuman	..	..	..	..	..	..	..	..		
91.อ.เขมราฐ	Khemmarat		17.5						17.5		
92.อ.อำนาจเจริญ	Amnat Charoen			43.0					43.0		
93.อ.ยะโสธร	Yasothon		4.2						4.2		
94.อ.คำเขื่อนแก้ว	Kham Khuan Kaeo		49.0						49.0		
95.อ.ตระการพืชผล	Trakan Phut Phon		43.0						43.0		
96.อ.มหาชนะชัย	Maha Chana Chai		53.9						53.9		
97.อ.เขื่องใน	Khuang Nai		75.8						75.8		
98.อ.โขงเจียม	Khong Chiam			12.0					12.0		
99.อ.พิบูลมังษาหาร	Phibun Mangsahan								0.0		
100.อ.เดชอุดม	Det Udom			9.1					9.1		
ภาคกลาง	Central Part										
1.จ.นครสวรรค์	Nakhon Sawan*								0.0	104.4	- 11.
2.อ.บรรพตพิสัย	Banphot Phisai								0.0		
3.อ.ลาดยาว	Lat Yao								0.0		
4.อ.ชุมแสง	Chumsaeng								0.0		
5.อ.พยุหคีรี	Phayuha Khiri								0.0		
6.จ.อุทัยธานี	Uthai Thani								0.0	213.8	+136.
7.อ.หนองฉาง	Nong Chang								0.0		
8.อ.ทับทัน	Thab Than								0.0		
9.อ.หนองขาหย่าง	Nong Kha Yang								0.0		
10.อ.บ้านไร่	Ban Rai								0.0		
11.จ.ชัยนาท	Chainat								0.0	146.2	+ 44.
12.อ.มโนรมย์	Manorom								0.0		
13.อ.วัดสิงห์	Wat Sing								0.0		
14.จ.สิงห์บุรี	Singburi								0.0	184.8	+ 67.
15.อ.อินทรบุรี	Inburi								0.0		
16.อ.บางระจัน	Bangrachan								0.0		
17.อ.พรหมบุรี	Phromburi								0.0		
18.จ.ลพบุรี	Lopburi*					41.2			41.2	219.7	+108.
19.อ.บ้านหมี่	Ban Mi								0.0		
20.อ.ไชยบาดาล	Chai Badan								0.0		
21.อ.ท่าวุ้ง	Tha Wung								0.0		
22.จ.สุพรรณบุรี	Suphanburi*								0.0	28.5	- 77.
23.อ.เดิมบางนางบวช	Doembang Nangbuat								0.0		
24.อ.สามชุก	Sam Chuk								0.0		
25.อ.ศรีประจันต์	Si Prachan								0.0		
26.อ.บางปลาม้า	Bang Pla Ma								0.0		
27.อ.สองพี่น้อง	Song Phi Nong								0.0		
28.จ.อ่างทอง	Ang Thong								0.0	124.3	- 15.

สถานีฝน	Station	วันที่และจำนวนน้ำฝนเป็นมิลลิเมตร Date and amount of rainfall in m.m. เมษายน April							ฝนรวม m.m. Total m.m.	ฝนรวมตั้งแต่ 1 ม.ค. Accumulative rain-fall Since Jan. 1	
		4	5	6	7	8	9	10		ฝนจริง Actual	สูง(+)ต่ำ(-)กว่าปกติ Above(+) Below(-) Normal
.ด.โพธิ์ทอง	Pho Thong								0.0		
อ.ไชโย	Chaiyo								0.0		
.อ.วิเศษไชยชาญ	Wiset Chaichan								0.0		
.อ.ป่าโมก	Pa Mok					40.5			40.5		
จ.สระบุรี	Saraburi						12.3		12.3	156.6	+ 40.9
.อ.บ้านหมอ	Ban Mo								0.0		
.อ.แก่งคอย	Kaeng Khoi	**	**	**	**	**	**	**	**		
.อ.หนองแค	Nong Khae								0.0		
.จ.พระนครศรีอยุธยา	Ayutthaya								0.0	**	**
.อ.ท่าเรือ	Tha Rua								0.0		
.อ.ผักไห่	Phak Hai								0.0		
.อ.บางบาล	Bang Ban								0.0		
.อ.บางไทร	Bang Sai	**	**	**	**	**	**	**	**		
.อ.เสนา	Sena								0.0		
.อ.บางปะอิน	Bang Pa-in								0.0		
.จ.นครนายก	Nakhon Nayok								0.0	**	**
.อ.บ้านนา	Ban Na								0.0		
.อ.ปากพลี	Pak Phli								0.0		
.จ.ปราจีนบุรี	Prachinburi*			9.0				14.9	23.9	136.7	+ 27.1
.อ.บ้านสร้าง	Ban Sang								0.0		
.อ.ศรีมหาโพธิ์	Si Maha Pho								0.0		
.อ.กบินทร์บุรี	Kabinburi								0.0		
.อ.สระแก้ว	Sa Kaeo								0.0		
.อ.วัฒนานคร	Watthana Nakhon					T			T		
.อ.อรัญประเทศ	Aranyaprathet*						3.1		3.1	167.1	+ 7.0
.จ.ปทุมธานี	Pathum Thani	6.5							6.5	31.9	- 79.1
.อ.ธัญบุรี	Thanyaburi								0.0		
.จ.นนทบุรี	Nonthaburi								0.0	13.1	- 99.3
.อ.บางบัวทอง	Bang Bua Thong								0.0		
.จ.กาญจนบุรี	Kanchanaburi*								0.0	8.0	-100.0
.อ.สังขละบุรี	Sang Khlaburi								0.0		
.อ.ทองผาภูมิ	Thong Pha Phum	**	**	**	**	**	**	**	**		
.อ.ไทรโยค	Sai Yok	**	**	**	**	**	**	**	**		
.กิ่ง อ.ศรีสวัสดิ์	Si Sawat	**	**	**	**	**	**	**	**		
.อ.บ่อพลอย	Bo Phloi	**	**	**	**	**	**	**	**		
.อ.พนมทวน	Phanom Thuan	**	**	**	**	**	**	**	**		
.อ.ท่าม่วง	Tha Muang								0.0		
.จ.นครปฐม	Nakhon Pathom	**	**	**	**	**	**	**	**	**	**
.อ.นครชัยศรี	Nakhon Chai Si								0.0		
.จ.ธนบุรี (บางกอกน้อย)	Thonburi								0.0	40.7	- 13.2

สถานีฝน	Station	วันที่และจำนวนน้ำฝนเป็นมิลลิเมตร Date and amount of rainfall in m.m. เมษายน Apr 11							ฝนรวม มม. Total m.m.	ฝนรวมตั้งแต่ 1 ม.ค. Accumulative rainfall Since Jan.	
		4	5	6	7	8	9	10		ฝนจริง Actual	สูง(+)หรือต่ำ(-) กว่าปกติ Above(+) Below(-) Normal
69. อ.บางขุนเทียน	Bang Khun Thian	**	**	**	**	**	**	**	**		
70. กรมอุตุนิยมวิทยา	Bangkok*								0.0	36.5	- 89.1
71. สนามบินดอนเมือง	Don Muang*	0.1							0.1	38.4	- 89.5
72. อ.บางเขน	Bang Khen								0.0		
73. อ.มีนบุรี	Minburi								0.0		
74. อ.ลาดกระบัง	Lat Krabang								0.0		
75. อุตุฯบางนา	Bang Na*								0.0		
76. จ.ฉะเชิงเทรา	Chachoengsao								0.0	4.4	-127.1
77. อ.บ้านโพธิ์	Ban Pho								0.0		
78. จ.ราชบุรี	Ratburi								0.0	6.2	- 61.0
79. อ.บ้านโป่ง	Ban Pong								0.0		
80. อ.โพธาราม	Photharam								0.0		
81. อ.ดำเนินสดวก	Damnoen Saduak								0.0		
82. อ.ปากท่อ	Pak Tho								0.0		
83. จ.สมุทรสงคราม	Samut Songkhram								0.0	47.9	- 21.7
84. อ.บางคนที	Bang Khonthi								0.0		
85. อ.อัมพวา	Amphawa								0.0		
86. จ.สมุทรสาคร	Samut Sakhon								0.0	154.6	+ 71.8
87. จ.สมุทรปราการ	Samut Prakan								0.0	195.9	+ 87.3
88. อ.พระประแดง	Phrapradaeng								0.0		
89. ป้อมพระจุลฯ	Pom Phrachun*								0.0		
90. บางปู	Bang Pu*	**	**	**	**	**	**	**	**		
91. อ.บางพลี	Bang Phli								0.0		
<u>อ่าวไทยฝั่งตะวันออก</u>	<u>Gulf of Thailand East Coast</u>										
1. จ.ชลบุรี	Chonburi*					T			T	23.9	-111.0
2. อ.พานทอง	Phan Thong					24.5	10.5		35.0		
3. อ.พนัสนิคม	Phanat Nikhom						17.8		17.8		
4. อ.บ้านบึง	Ban Bung								0.0		
5. อ.สีชัง	Si Chang*					3.8			3.8		
6. อ.ศรีราชา	Si Racha								0.0		
7. อ.สัตหีบ	Sattahip*								0.0	243.1	+ 71.9
8. จ.ระยอง	Rayong								0.0	123.1	+ 0.5
9. อ.บ้านค่าย	Ban Khai								0.0		
10. อ.บ้านเพ	Ban Phe*								0.0		
11. อ.แกลง	Klaeng								0.0		
12. จ.จันทบุรี	Chanthaburi*				T		3.2	1.2	4.4	99.7	-134.9
13. อ.โป่งน้ำร้อน	Pong Namron								0.0		
14. อ.ท่าใหม่	Tha Mai								0.0		
15. อ.มะขาม	Makham		5.6						5.6		
16. อ.คลุง	Khlung	**	**	**	**	**	**	**	**		

สถานีฝน	Station	วันที่และจำนวนน้ำฝนเป็นมิลลิเมตร Date and amount of rainfall in m.m. เมษายน April							ฝนรวม ม.ม. Total m.m.	ฝนรวมตั้งแต่ 1 ม.ค. Accumulative rain-fall Since Jan. 1	
		4	5	6	7	8	9	10		ฝนจริง Actual	สูง(+)ต่ำ(-) กว่าปกติ Above(+) Below(-) Normal
จ.ตราด	Trat	8.4					4.5		12.9	211.5	- 86.5
อ.เขาสมิง	Khao Saming	12.4		9.8					22.2		
อ.แหลมงอบ	Laem Ngop			7.4					7.4		
อ.คลองใหญ่	Khlong Yai*				6.5		3.0		9.5	276.2	- 56.5
ภาคใต้ฝั่งตะวันตก	Gulf of Thailand West Coast										
จ.เพชรบุรี	Phetburi								0.0	53.3	+ 15.0
อ.บ้านแหลม	Ban Laem								0.0		
อ.ชะอำ	Cha Am								0.0		
จ.ประจวบคีรีขันธ์	Prachuap Khirikhan*								0.0	59.9	-105.2
อ.หัวหิน	Hua Hin*								0.0	19.4	- 53.4
จ.ชุมพร	Chumphon*								0.0	160.1	-150.1
อ.ท่าแซะ	Tha Sae								0.0		
อ.สวี	Sawi								0.0		
อ.หลังสวน	Lang Suan								0.0		
จ.สุราษฎร์ธานี	Bandon*		T						T	119.5	- 13.3
อ.ไชยา	Chaiya								0.0		
อ.พุนพิน	Phun Phin								0.0		
อ.บ้านนาสาร	Ban Nasan		17.1						17.1		
จ.นครศรีธรรมราช	Nakhon Si Thammarat*								0.0	219.0	-264.9
อ.สิชล	Sichon								0.0		
อ.ท่าศาลา	Tha Sala	..	..	..	..	..	..	..	..		
อ.ฉวาง	Chawang	19.3							19.3		
อ.ทุ่งสง	Thun Song		1.7	0.6					2.3		
อ.ร่อนพิบูลย์	Ron Phibun		26.8						26.8		
อ.ปากพนัง	Pak Phanang								0.0		
จ.พัทลุง	Phatthalung								0.0	222.6	-126.4
อ.เขาไชยสน	Khao Chai Son								0.0		
จ.สงขลา	Songkhla*	1.3				37.2	2.9	T	41.4	583.5	+346.8
อ.รัตภูมิ	Rattaphum								0.0		
อ.หาดใหญ่	Hat Yai								0.0		
อ.สะเดา	Sadao								0.0		
จ.ปัตตานี	Pattani*								0.0	423.9	+288.1
อ.หนองจิก	Nong Chik								0.0		
อ.ยะหริ่ง	Yaring								0.0		
อ.ปะนาเระ	Panare								0.0		
จ.ยะลา	Yala								0.0	..	..
อ.เบตง	Be Tong	3.8		2.4					6.2		
จ.นราธิวาส	Narathiwat*					1.1			1.1	615.0	+ 32.8
อ.ยี่งอ	Yi Ngo								0.0		
อ.ระแงะ	Ra Ngae								0.0		

สถานีฝน	Station	วันที่และจำนวนน้ำฝนเป็นมิลลิเมตร Date and amount of rainfall in m.m. เมษายน April 4	5	6	7	8	9	10	ฝนรวม น.ม. Total m.m.	ฝนรวมตั้งแต่ 1 ม.ค. Accumulative rainfall Since Jan. ฝนจริง Actual	สูง(+)ต่ำ(-)กว่าปกติ Above(+) Below(-) Norm
36.อ.ตากใบ	Tak Bai								0.0		
ภาคใต้ฝั่งตะวันตก	Southern Thailand West Coast										
1.จ.ระนอง	Ranong*	2.4	8.5	4.7				15.4	31.0	121.3	-102.
2.อ.กระบุรี	Kraburi	9.3							9.3		
3.จ.พังงา	Phang Nga		0.4	1.5			58.3		60.2	422.6	+ 84.
4.อ.ตะกั่วป่า	Takua Pa			8.6					8.6		
5.อ.ท้ายเหมือง	Thai Muang		0.6						0.6		
6.อ.ตะกั่วทุ่ง	Takua Thung			23.3					23.3		
7.จ.ภูเก็ต	Phuket*	..	..	..	..	..	..	..	..		
8.สนามบินภูเก็ต	Phuket Airport*	T		3.8		21.3	13.9	6.0	45.0	326.1	+125.
9.อ.ถลาง	Thalang			21.0					21.0		
10.จ.กระบี่	Krabi		21.0						21.0	..	..
11.อ.คลองท่อม	Khlong Thom								0.0		
12.จ.ตรัง	Trang	..	..	..	..	..	..	..	..		
13.สนามบินตรัง	Trang Airport*		8.4					16.6	25.0	402.5	+202.
14.อ.สิเกา	Si Kao	1.8		2.0					3.8		
15.อ.ย่านตาขาว	Yan Ta Khao						40.8		40.8		
16.อ.ปะเหลียน	Pa Lian		27.4						27.4		
17.จ.สตูล	Satun			17.3					17.3	150.7	- 94.
18.อ.ละงู	La Ngu								0.0		

หมายเหตุ			Remark		
	ช่องว่าง	ไม่มีรายงานฝนตก		Blank	No report
	*	สถานีตรวจอากาศ		*	Synoptic Station
	T	ฝนเล็กน้อยวัดไม่ได้		T	Trace
	..	ไม่มีรายงาน		..	No report

อุณหภูมิสูงสุดและต่ำสุดประจำวันที่ ๔ - ๑๐ เมษายน ๒๕๐๙

Daily Max. and Min. Temperature April 4 - 10, 1966

สถานี	Station	อุณหภูมิสูงสุดและต่ำสุดเป็นองศา ซ. Max. and Min. Temperature in degree C. 4	5	6	7	8	9	10	เฉลี่ยสูงสุดต่ำสุด Average Max. Min.	เฉลี่ยในสัปดาห์ Weekly Mean	ค่าปกติประจำเดือน Month Norm
ภาคเหนือ	Northern Part										
1.จ.เชียงราย	Chiangrai	37.0 18.5	37.5 17.8	37.0 18.2	37.2 19.7	37.5 20.2	37.4 18.4	36.0 19.7	37.1 18.9	28.0	27.
2.อ.ฝาง	Fang	36.0 12.0	.. 13.0	.. ..	.. ..	38.6 ..	.. 14.0	.. ..	.. ..	..	..

สถานี	Station	อุณหภูมิสูงสุดและต่ำสุดเป็นองศา ซ. Max. and Min. Temperature in degree C.							เฉลี่ยสูงสุดต่ำสุด Average Max. Min.	เฉลี่ยในสัปดาห์ Weekly Mean	ค่าปกติประจำเดือน Monthly Normal
		4	5	6	7	8	9	10			
จ.แม่ฮ่องสอน	Mae Hongson	38.3 20.6	38.8 20.6	38.7 21.1	38.8 24.0	38.5 22.2	38.7 23.2	38.8 21.9	38.6 21.9	30.2	29.0
จ.เชียงใหม่	Chiangmai	38.4 19.8	38.7 19.9	37.6 20.5	38.6 20.3	38.5 20.3	38.6 19.4	38.0 21.2	38.3 20.2	29.2	28.3
จ.น่าน	Nan	37.3 21.7	37.7 21.9	37.7 22.8	38.3 23.2	39.2 22.0	39.5 22.1	40.0 22.5	38.5 22.3	30.4	28.9
จ.ลำปาง	Lampang	35.4 22.7	.. 23.1	38.7 23.3	38.0 23.8	.. 23.6	40.3 22.6	39.3 24.0	38.3 23.3	30.8	29.0
อ.แม่สะเรียง	Mae Sariang	38.5 21.4	39.5 21.5	38.5 22.2	38.5 20.8	39.0 20.9	39.7 20.5	39.9 20.5	39.1 21.1	30.1	29.7
จ.แพร่	Phrae	38.9 24.0	39.0 23.5	37.3 26.8	37.5 26.8	38.2 26.2	39.3 26.0	.. 25.5	38.4 25.5	32.0	29.7
จ.อุตรดิตถ์	Uttaradit	39.4 24.0	39.5 24.6	39.1 26.9	38.9 26.4	39.0 25.5	39.5 25.0	39.6 24.9	39.3 25.3	32.3	30.9
เขื่อนภูมิพล	Bhumibol Dam	.. ..	.. ..	.. ..	.. ..	.. ..	.. ..	.. ..	.. ..	..	..
จ.ตาก	Tak	38.4 27.1	39.1 28.1	39.5 27.2	39.4 25.2	39.8 25.7	39.5 24.3	40.5 26.4	39.4 26.3	32.8	31.7
จ.พิษณุโลก	Phitsanulok	38.5 26.0	38.3 26.3	37.7 27.0	37.8 26.5	38.5 25.9	39.0 25.9	39.5 26.9	38.5 26.4	32.4	30.5
อ.แม่สอด	Mae Sot	37.2 23.0	36.6 23.6	36.4 24.0	38.1 22.7	38.1 22.6	37.7 21.4	38.8 23.5	37.6 23.0	30.3	29.9
จ.เพชรบูรณ์	Phetchabun	38.9 23.1	38.7 22.7	37.5 24.8	37.9 22.3	38.4 24.2	38.6 23.1	40.0 22.8	38.6 23.3	31.0	29.8
ภาคตะวันออกเฉียงเหนือ	Northeastern Part										
จ.หนองคาย	Nong Khai	36.6 23.7	36.8 24.6	30.8 21.9	.. 24.1	36.0 ..	.. 23.4	35.5 ..	35.1 23.5	29.3	..
จ.เลย	Loei	36.7 20.6	37.4 21.0	36.6 20.1	36.2 21.1	36.9 22.2	37.2 20.6	36.7 21.3	36.8 21.0	28.9	26.7
จ.อุดรธานี	Udon Thani	36.2 24.7	37.3 24.8	32.8 23.3	35.4 25.0	34.8 25.2	36.7 24.0	37.0 24.7	35.7 24.5	30.1	29.7
จ.นครพนม	Nakhon Phanom	34.6 23.0	34.7 24.0	29.7 22.4	32.0 23.2	.. 24.9	35.0 24.5	.. 24.8	33.2 23.8	28.5	29.1
จ.สกลนคร	Sakon Nakhon	36.0 23.1	35.5 24.0	33.3 22.2	33.5 23.5	35.0 25.0	35.5 23.1	36.3 24.3	35.0 23.6	29.3	29.3
อ.มุกดาหาร	Mukdahan	36.0 22.2	36.2 23.5	29.7 19.5	34.5 21.7	35.0 24.0	36.0 24.0	36.5 24.3	34.8 22.7	28.8	29.7
จ.ขอนแก่น	Khon Kaen	37.4 25.3	37.9 26.0	36.3 24.0	37.5 25.3	36.7 26.1	37.9 25.2	38.6 25.1	37.5 25.3	31.4	30.0
จ.ร้อยเอ็ด	Roi Et	36.1 24.5	36.0 25.3	34.0 22.6	35.0 24.0	35.6 25.3	36.1 24.6	37.0 25.7	35.7 24.6	30.2	30.1
จ.ชัยภูมิ	Chaiyaphum	36.8 24.1	37.3 24.5	36.4 25.1	35.5 24.5	36.1 24.6	36.8 24.4	37.3 24.8	36.6 24.6	30.6	..
จ.อุบลราชธานี	Ubon Ratchathani	35.5 24.5	36.1 26.0	31.3 19.5	34.4 25.3	34.4 25.3	35.8 25.2	32.0 26.6	34.2 24.6	29.4	29.7
จ.สุรินทร์	Surin	38.0 22.8	37.5 24.0	36.4 24.0	36.8 23.4	36.4 23.5	37.8 23.8	36.8 23.8	37.1 23.6	30.4	30.2
จ.นครราชสีมา	Nakhon Ratchasima	37.5 23.5	37.7 24.4	36.9 24.7	37.1 23.1	36.9 24.0	37.0 22.5	37.5 23.6	37.2 23.7	30.4	29.8
ภาคกลาง	Central Part										
จ.นครสวรรค์	Nakhon Sawan	37.8 25.0	37.9 25.7	37.1 26.9	37.4 26.6	37.9 26.1	38.7 26.5	39.4 27.0	38.0 26.2	32.1	31.1
จ.ลพบุรี	Lopburi	.. 24.5	38.0 24.7	.. 25.5	37.8 25.0	.. 23.0	36.8 22.0	37.0 24.0	37.4 24.1	30.8	30.4
จ.สุพรรณบุรี	Suphanburi	38.1 25.3	38.7 25.7	38.4 26.7	38.0 25.4	38.1 25.7	38.2 25.5	38.9 25.9	38.3 25.7	32.0	30.9

สถานี	Station	อุณหภูมิสูงสุดและต่ำสุดเป็นองศา ซ. Max. and Min. Temperature in degree C.							เฉลี่ยสูงสุดต่ำสุด Average Max. Min.	เฉลี่ยรายสัปดาห์ Weekly Mean	ค่าปกติประจำเดือน Monthly Norm
		4	5	6	7	8	9	10			
4. จ.ปราจีนบุรี	Prachinburi	36.8 25.5	37.2 25.9	38.2 26.3	36.6 25.4	35.9 25.5	38.0 25.4	37.6 25.5	37.2 25.6	31.4	29
5. จ.กาญจนบุรี	Kanchanaburi	39.8 25.4	40.5 26.0	39.5 26.1	38.8 24.5	38.3 24.5	38.7 24.5	39.6 25.7	39.3 25.2	32.2	31
6. สนามบินดอนเมือง	Don Muang	34.9 25.5	35.5 25.5	36.7 26.3	35.0 25.6	35.7 25.2	35.9 25.5	36.0 25.9	35.7 25.6	30.6	30
7. กรมอุตุนิยมวิทยา	Bangkok	35.7 26.7	35.3 26.7	36.7 28.0	34.8 26.2	34.5 27.0	35.2 26.7	35.6 26.1	35.4 26.8	31.1	30
8. อ.อรัญประเทศ	Aranyaprathet	36.1 25.3	36.0 25.5	36.4 25.3	36.7 24.4	36.0 24.5	37.0 24.4	24.0	36.4 24.8	30.6	29
9. อุตุฯบางนา	Bang Na	34.6 26.0	34.3 25.8	34.8 28.0	34.5 25.6	34.4 26.0	34.9 25.8	35.0 25.0	34.6 25.9	30.2	.
อ่าวไทยฝั่งตะวันออก Gulf of Thailand East Coast											
1. ป้อมพระจุลฯ	Pom Phrachun	32.8 27.8	32.8 28.0	33.0 27.8	32.9 28.0	32.8 27.9	33.0 27.8	32.9 27.3	32.9 27.8	30.4	.
2. จ.ชลบุรี	Chonburi	34.0 26.7	34.9 26.0	34.8 27.5	34.6 25.5	34.3 26.3	34.3 25.7	34.5 25.8	34.5 26.2	30.4	29
3. อ.สีชัง	Si Chang.	33.5 28.0	34.2 27.7	33.6 28.5	33.3 27.1	33.0 28.5	32.8 23.9	33.8 27.7	33.4 27.3	30.4	.
4. อ.สัตหีบ	Sattahip	36.4 26.9	36.6 27.5	36.8 27.8	37.0 27.3	36.7 27.5	37.0 27.2	36.8 27.7	36.8 27.4	32.1	30
5. จ.ระยอง	Rayong	.. ..	.. ..	.. ..	.. ..	35.0 ..	.. 24.8	.. ..	.. ..	..	.
6. อ.บ้านเพ	Ban Phe	.. ..	.. ..	.. ..	.. ..	33.4 ..	.. 26.6	.. ..	.. ..	n..	.
7. จ.จันทบุรี	Chanthaburi	33.8 25.9	34.1 24.0	31.1 24.7	33.9 23.9	33.6 23.8	34.0 23.3	34.0 23.5	33.5 23.9	28.7	28
8. อ.แหลมงอบ	Laem Ngop	.. ..	.. ..	.. ..	.. ..	.. ..	.. ..	.. ..	.. ..	..	.
9. อ.คลองใหญ่	Khlong Yai	.. 22.5	32.8 23.7	32.6 23.6	32.7 23.4	32.9 22.5	32.8 23.7	33.4 23.5	32.9 23.3	28.1	27
อ่าวไทยฝั่งตะวันตก Gulf of Thailand West Coast											
1. อ.หัวหิน	Hua Hin	34.0 24.3	34.0 25.0	34.5 25.1	33.4 24.7	33.8 24.5	33.2 24.1	33.9 25.1	33.8 24.9	29.2	25
2. จ.ประจวบคีรีขันธ์	Prachuap Khirikhan	34.0 22.5	34.3 24.2	34.3 24.0	33.5 23.2	33.5 22.8	33.4 22.6	33.9 22.6	33.8 23.1	28.4	28
3. จ.ชุมพร	Chumphon	33.2 23.0	34.0 22.8	34.2 23.4	33.6 23.2	33.5 22.6	33.1 21.3	33.5 22.2	33.6 22.6	28.1	28
4. จ.สุราษฎร์ธานี	Bandon	33.9 21.6	34.5 22.1	34.0 22.1	34.1 21.6	33.5 21.6	34.4 20.0	34.0 23.2	34.0 21.8	27.9	29
5. จ.นครศรีธรรมราช	Nakhon Si Thammarat	34.0 23.0	32.2 23.0	33.4 22.4	34.0 23.2	34.0 22.6	34.0 22.7	33.6 23.2	33.6 22.9	28.2	28
6. จ.สงขลา	Songkhla	32.9 23.0	33.0 25.0	32.5 24.5	33.2 25.4	33.0 22.5	32.6 24.4	32.7 24.2	32.8 24.1	28.4	28
7. จ.ปัตตานี	Pattani	33.5 23.8	34.0 23.5	34.1 23.8	33.5 23.0	34.0 21.4	33.0 23.5	34.0 23.8	33.7 23.5	28.5	.
8. จ.นราธิวาส	Narathiwat	33.3 23.5	32.2 24.0	33.5 23.4	33.3 23.2	33.8 22.8	33.9 24.5	32.9 24.5	33.3 23.7	28.5	27
ภาคใต้ฝั่งตะวันตก Southern Thailand West Coast											
1. จ.ระนอง	Ranong	33.0 23.1	33.4 22.7	33.8 23.9	33.7 23.0	35.1 22.8	34.5 22.4	35.0 23.4	34.1 23.0	28.6	28
2. จ.ภูเก็ต	Phuket	34.0 23.9	34.0 24.5	33.0 25.0	34.1 23.2	34.0 24.2	33.2 23.5	33.4 22.8	33.7 23.8	28.8	28
3. จ.ตรัง	Trang	34.8 23.5	34.4 23.1	32.8 22.6	34.5 22.7	34.7 21.8	34.2 22.7	33.6 23.0	34.1 22.8	28.4	28

แก้ไขเพิ่มเติมรายงานอากาศประจำสัปดาห์ฉบับที่ ๑๔/๒๕๐๙ เนื่องจากได้รับรายงานภายหลัง

Correction in weekly weather report No. 14/1966 for late report rainfall data

สถานีฝน	Station	วันที่และจำนวนน้ำฝนเป็นมิลลิเมตร Date and amount of rainfall in m.m. มีนาคม March				เมษายน April			ฝนรวม มม. Total m.m.	ฝนรวมตั้งแต่ 1 ม.ค. Accumulative rain-fall Since Jan.1 ฝนจริง Actual	สูง(+)ต่ำ(-)กว่าปกติ Above(+) Below(-) Normal
		28	29	30	31	1	2	3			
ภาคตะวันออกเฉียงเหนือ	Northeastern Part										
จ.ครบุรี	Khomburi						55.5		55.5		
จ.ท่าตูม	Tha Tum				10.0				14.5		
จ.ปราสาท	Prasat						28.6		28.6		
ภาคกลาง	Central Part										
จ.สระบุรี	Saraburi							15.6	82.4	144.3	+ 37.0
จ.พระนครศรีอยุธยา	Ayutthaya				9.6	2.5			12.1		
จ.ธัญญบุรี	Thanyaburi							0.6	68.6		
อ่าวไทยฝั่งตะวันตก	Gulf Of Thailand Wrst Coast										
จ.ยะลา	Yala							4.3	50.5		
จ.ยี่งอ	Yi Ngo							16.1	16.1		
จ.ตากใบ	Tak Bai							3.7	6.5		
ภาคใต้ฝั่งตะวันตก	Southern Thailand West Coast										
จ.พังงา	Phang Nga							22.8	78.8	362.4	+ 65.2
จ.คลองทอม	Khlong Thom							1.2	22.3		
จ.สิเกา	Si Kao							10.6	50.8		
จ.ยานตาขาว	Yan Ta Khao							3.2	21.6		
จ.สตูล	Satun							6.6	76.0	133.4	- 49.9

พิมพ์ที่ ร.พ. กรมอุตุนิยมวิทยา สำนักนายกรัฐมนตรี

บางกะปิ พระนคร

นาวาโท ธำรง กิติสิน ผู้พิมพ์ผู้โฆษณา 2509

กรมอุตุนิยมวิทยา สำนักนายกรัฐมนตรี

รายงานอากาศประจำสัปดาห์ ระหว่างวันที่ ๑๑ ถึง ๑๗ เมษายน ๒๕๐๙

และ

การคาดหมายลักษณะอากาศ ระหว่างวันที่ ๑๘ ถึง ๒๔ เมษายน ๒๕๐๙

ฉบับที่ ๑๖ / ๒๕๐๙

พลเรือโท สนิท เวสารัชชนันท์

อธิบดีกรมอุตุนิยมวิทยา

METEOROLOGICAL DEPARTMENT

OFFICE OF THE PRIME MINISTER

BANGKOK THAILAND

WEEKLY WEATHER REPORT

DURING THE PERIOD APRIL 11 — 17, 1966

AND

WEATHER OUTLOOK

DURING APRIL 18 — 24, 1966

No. 16 / 1966

Sanit Vesa – rajananda

Vice Admiral, Director General

การคาดหมายลักษณะอากาศใน ๗ วันข้างหน้า
ตั้งแต่วันที่ ๑๘ - ๒๔ เมษายน ๒๕๐๙

ลักษณะทั่วไป

ตลอดสัปดาห์ ลมฝ่ายใต้หรือตะวันออกเฉียงใต้จะพัดปกคลุมภาคเหนือ ภาคตะวันออกเฉียงเหนือ ภาคกลาง รวมทั้งบริเวณอ่าวไทย

ภาคเหนือ ภาคตะวันออกเฉียงเหนือ ภาคกลาง อ่าวไทย ฝั่งตะวันออก	ตลอดสัปดาห์ส่วนมากอากาศโปร่ง เว้นแต่ในระหว่างบ่ายถึงค่ำ มีพายุฝนฟ้าคะนองหรือพายุลมแรงเป็นบางแห่ง
อ่าวไทย ฝั่งตะวันตก	ตลอดสัปดาห์มีฝนหรือฝนฟ้าคะนองเป็นบางแห่ง ส่วนมากทางตอนใต้ของภาค
ภาคใต้ ฝั่งตะวันตก	ตลอดสัปดาห์มีฝนเล็กน้อยเป็นบางแห่ง
พระนคร และ ธนบุรี	ตลอดสัปดาห์ส่วนมากอากาศโปร่ง เว้นแต่จะมีฝนเล็กน้อย หรืออาจเป็นพายุฝนฟ้าคะนองได้ในบางวัน

กรมอุตุนิยมวิทยา
๑๘ / ๔ /๒๕๐๙

Weather Outlook for the next seven days

From April 18 - 24, 1966

General Situation

The southerly or southeast winds will prevail over Upper Thailand and Gulf of Thailand throughout the week.

Northern Part: Northeastern Part: Central Part: Gulf of Thailand, East Coast:	Throughout the week, mainly fair except for isolated thunderstorms in the afternoon and evening.
Gulf of Thailand, West Coast:	Throughout the week, isolated showers or thundershowers particularly in the southern portion.
Southern Thailand, West Coast:	Throughout the week, light isolated showers.
Bangkok and Thonburi:	Throughout the week, mainly fair except for light showers or possible thunderstorms in some days.

Meteorological Department
18 / 4 / 1966

สรุปลักษณะอากาศทั่วไปในรอบสัปดาห์
ตั้งแต่วันที่ ๑๑ - ๑๗ เมษายน ๒๕๐๙

๑. บริเวณความกดอากาศต่ำยังคงปกคลุมบริเวณเหนืออ่าวไทยขึ้นไป บริเวณความกดอากาศสูงในประเทศจีนได้ทวีกำลังแรงขึ้น และแผ่บริเวณปกคลุมถึงฝั่งทะเลจีนใต้ในตอนปลายสัปดาห์

๒. ในระยะตอนต้นสัปดาห์มีฝนเล็กน้อยถึงปานกลางเป็นแห่ง ๆ ในบริเวณเหนืออ่าวไทยขึ้นไป แต่ในระตอนกลางและปลายสัปดาห์มีฝนเล็กน้อยเป็นบางแห่ง และในระหว่างสัปดาห์ปรากฏว่ามีพายุฝนฟ้าคะนองและพายุลมแรงเกิดขึ้นในบางท้องที่ สำหรับในภาคใต้นั้นตลอดสัปดาห์ปรากฏว่ามีฝนเล็กน้อยถึงปานกลางเกือบทั่วไปในบริเวณฝั่งทะวันตกของภาค ส่วนในบริเวณฝั่งทะวันออกมีฝนเล็กน้อยเป็นบางแห่ง

๓. ในระหว่างสัปดาห์ อุณหภูมิสูงสุดในภาคต่าง ๆ ของประเทศไทย ปรากฏดังนี้ :-

ภาคเหนือ	๔๐.๗ ซ.	ที่	จ.อุตรดิตถ์	เมื่อวันที่ ๑๗	เม.ย.
ภาคตะวันออกเฉียงเหนือ	๓๘.๒ ซ.	ที่	จ.เลย	" ๑๑	"
ภาคกลาง	๔๐.๕ ซ.	ที่	จ.กาญจนบุรี	" ๑๗	"
อ่าวไทย ฝั่งตะวันออก	๓๗.๗ ซ.	ที่	จ.สัตหีบ	" ๑๗	"
อ่าวไทย ฝั่งตะวันตก	๓๖.๔ ซ.	ที่	จ.สุราษฎร์ธานี	" ๑๕	"
ภาคใต้ ฝั่งตะวันตก	๓๕.๖ ซ.	ที่	จ.ตรัง	" ๑๖	"

กรมอุตุนิยมวิทยา
๑๘ / ๔ /๒๕๐๙

General Situation

Period April 11 - 17, 1966

1. Low pressure area still covered the northern and northeastern part of Thailand. The anticyclone in China was intensifying and extending to the South Chind Coast in the latter period of the week.

2. Scattered light to moderate rainshowers occurred over the upper Thailand in the first period of the week then isolated light showers occurred in the middle and latter periods. During the week local thunderstorm occurred in some provinces. Almost widespread light to moderate rainshowers distributed the west coast of the southern part throughout the week but only light isol in the east coast

3. During the week, the highest temperature in the various parts of Thail were as follows :-

Northern Part	40.7 C.	at	Uttaradit	on Apr.	17
Northeastern Part	38.2 C.	at	Loei	" "	11
Central Part	40.5 C.	at	Kanchanaburi	" "	17
Gulf of Thailand, East Coast	37.7 C.	at	Sattahip	" "	17
Gulf of Thailand, West Coast	36.4 C.	at	Bandon	" "	15
SouthernThailand, West Coast	35.6 C.	at	Trang	" "	16

Meteorological Department
18 / 4 / 1966

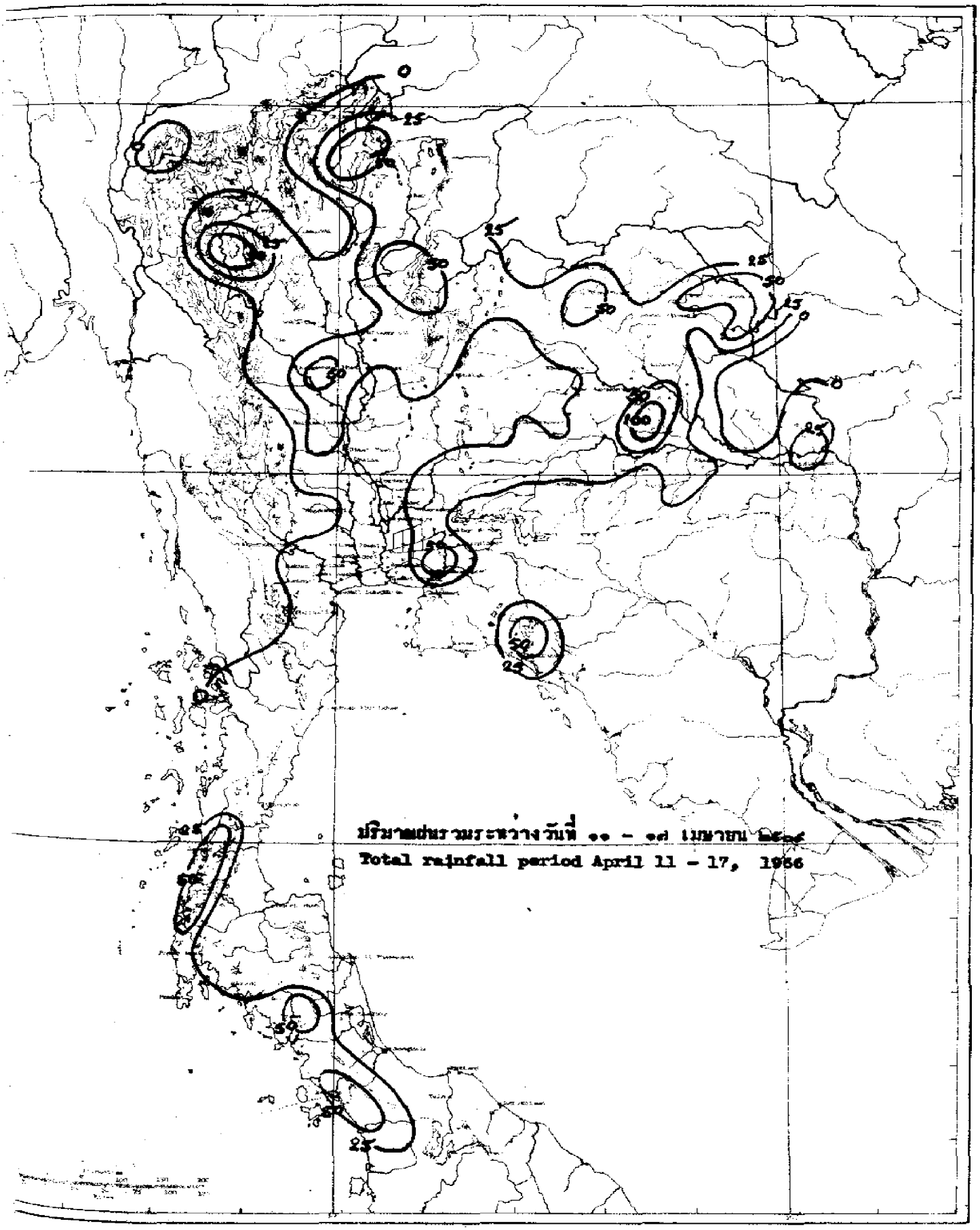
ปริมาณฝนรวมระหว่างวันที่ ๑๑ - ๑๗ เมษายน ๒๕๒๙
Total rainfall period April 11 - 17, 1986

สถานีฝน	Station	วันที่และจำนวนน้ำฝนเป็นมิลลิเมตร Date and amount of rainfall in m.m. เมษายน April							ฝนรวม ม.ม. Total m.m.	ฝนรวมตั้งแต่ 1 ม. Accumulative rainfall Since Jan.	
		11	12	13	14	15	16	17		ฝนจริง Actual	สูง(+)ต่ำ(-) กว่าปกติ Above(+) Below(-) Normal
ภาคเหนือ	Northern Part										
1.จ.เชียงราย	Chiangrai*	6.1	T	9.7			3.4	T	19.2	28.1	- 41.
2.อ.แม่สาย	Mae Sai	••	••	••	••	••	••	••	••		
3.อ.เชียงแสน	Chiangsaen								0.0		
4.อ.เชียงของ	Chiangkhong	0.4			3.1	5.2	2.8		11.5		
5.อ.แม่จัน	Mae Chan								0.0		
6.อ.แม่สรวย	Mae Sruai			10.6		6.7			17.3		
7.อ.เทิง	Thoeng	30.4		2.3		4.2	15.8		52.7		
8.อ.เชียงคำ	Chiangkham	39.5		15.2					54.7		
9.อ.พาน	Phan			7.5					7.5		
10.อ.เวียงป่าเป้า	Wing Pa Pao								0.0		
11.อ.พะเยา	Phayao	52.3							52.3		
12.จ.แม่ฮ่องสอน	Mae Hongson*							T	T	1.0	- 48.
13.อ.ปาย	Pai								0.0		
14.อ.ขุนยวม	Khun Yaum								0.0		
15.อ.แม่สะเรียง	Mae Sariang*								0.0	2.7	- 72.
16.จ.เชียงใหม่	Chiangmai*	T	T			T			T	3.9	- 70.
17.อ.ฝาง	Fang								0.0		
18.อ.เชียงดาว	Chiangdao	••	••	••	••	••	••	••	••		
19.อ.แม่แตง	Mae Taeng								0.0		
20.อ.แม่ริม	Mae Rim								0.0		
21.อ.สันทราย	San Sai								0.0		
22.อ.ดอยสะเก็ด	Doi Saket								0.0		
23.อ.สันกำแพง	San Kamphaeng								0.0		
24.อ.หางดง	Hang Dong								0.0		
25.อ.สารภี	Saraphi								0.0		
26.อ.สันป่าตอง	San Pa Tong								0.0		
27.อ.จอมทอง	Chom Thong								0.0		
28.อ.ฮอด	Hot		52.5						52.5		
29.จ.ลำพูน	Lamphun								0.0	••	••
30.อ.ป่าซาง	Pasang								0.0		
31.จ.ลำปาง	Lampang*		T						T	21.6	- 93
32.อ.งาว	Ngao								0.0		
33.อ.แจ้ห่ม	Chae Hom								0.0		
34.อ.เกาะคา	Ko Kha								0.0		
35.อ.สบปราบ	Sop Prap								0.0		
36.อ.เถิน	Thoen		14.4	0.5					15.1		
37.จ.แพร่	Phrae Airport*	0.1							0.1	19.1	-100
38.อ.สูงเม่น	Sung Men								0.0		
39.จ.น่าน	Nan*	1.8		4.8		9.8	11.4		27.8	113.9	- [illegible]

สถานีฝน	Station	วันที่และจำนวนน้ำฝนเป็นมิลลิเมตร Date and amount of rainfall in m.m. เมษายน April 11	12	13	24	25	26	27	ฝนรวม ม.ม. Total m.m.	ฝนรวมตั้งแต่ 1 ม.ค. Accumulative rain-fall Since Jan. 1 ฝนจริง Actual	สูง(+)ต่ำ(-) กว่าปกติ Above(+) Below(-) Normal
.อ.ทุ่งช้าง	Thung Chang								0.0		
อ.บัว	Pua								0.0		
อ.นาน้อย	Na Noi								0.0		
.จ.อุตรดิตถ์	Uttaradit*		0.4						0.4	25.0	-100.5
.อ.ลับแล	Lap Lae								0.0		
.อ.น้ำปาด	Nam Pat	3.0	47.5				42.2		92.7		
.จ.ตาก	Tak	..	..	..	..	..	..	..	..		
.เขื่อนภูมิพล	Bhumibol Dam*	..	..	..	..	..	..	..	..		
อ.บ้านตาก	Ban Tak		2.5						2.5		
.สนามบินตาก	Tak Airport*	0.2	0.6						0.8	145.1	+ 81.5
.อ.แม่สอด	Mae Sot*								0.0	30.6	- 25.3
จ.สุโขทัย	Sukhothai								0.0	58.4	- 47.8
อ.สวรรคโลก	Sawankhalok								0.0		
.อ.กงไกรลาศ	Kongkrailat	..	..	..	..	..	..	..	..		
อ.ศรีสำโรง	Si Samrong	..	..	..	..	..	..	..	..		
จ.พิษณุโลก	Phitsanulok*	1.5	0.4						1.9	25.7	- 81.8
อ.พรหมพิราม	Phrom Phiram	12.5							12.5		
อ.วังทอง	Wang Thong								0.0		
อ.บางกระทุ่ม	Bang Kratum		28.6						28.6		
จ.กำแพงเพชร	Kamphaeng Phet				30.5				30.5	30.5	- 10.3
อ.คลองขลุง	Khlong Khlung	54.5							54.5		
อ.ขาณุวรลักษบุรี	Khanu Woralakburi	3.7							3.7		
จ.พิจิตร	Phichit	1.7	4.5						6.2	25.9	- 57.8
อ.ตะพานหิน	Taphanhin		3.9						3.9		
อ.บางมูลนาค	Bang Munnak								0.0		
จ.เพชรบูรณ์	Phetchabun*		39.5						39.5	68.6	- 72.0
อ.หล่มเก่า	Lom Kao				4.9				4.9		
อ.หล่มสัก	Lom Sak	..	..	..	..	..	..	..	..		
อ.ชนแดน	Chon Daen	0.8	25.5						26.1		
อ.วิเชียรบุรี	Wichianburi								0.0		
ภาคตะวันออกเฉียงเหนือ	**Northeastern Part**										
จ.เลย	Loei*		13.5	0.2	0.7		6.5		20.9	106.8	- 60.9
อ.เชียงคาน	Chiangkhan		11.4	14.0			3.2		28.5		
อ.ท่าลี่	Tha Li								0.0		
อ.ด่านซ้าย	Dan Sai	20.8	30.4						51.2		
อ.วังสะพุง	Wang Saphung		70.0		1.2				71.2		
จ.หนองคาย	Nong Khai*		5.1	5.9			5.5		16.5	105.1	+ 14.2
อ.บึงกาฬ	Bung Kan								0.0		
.โพนพิสัย	Phon Phisai								[illegible]		
อ.ท่าบ่อ	Tha Bo		8.4				5.4		13.8		

สถานีฝน	Station	วันที่และจำนวนน้ำฝนเป็นมิลลิเมตร Date and amount of rainfall in m.m. เมษายน April 11	12	13	14	15	16	17	ฝนรวม มม. Total m.m.	ฝนรวมตั้งแต่ 1 ม.ค. Accumulative rainfall Since Jan. ฝนจริง Actual	สูง(+)ต่ำ(-)กว่าปกติ Above(+) Below(-) Normal
10. จ. อุดรธานี	Udon Thani*		57.1			9.0			66.1	156.7	+ 61.
11. อ. บ้านผือ	Ban Phu		7.5						7.5		
12. อ. เพ็ญ	Phen	..	..	..	..	..	..	..	..		
13. อ. หนองหาร	Nong Han	..	..	..	..	..	..	..	..		
14. อ. หนองบัวลำภู	Nong Bua Lamphu		38.4						38.4		
15. จ. สกลนคร	Sakon Nakhon*		11.8			T			11.8	240.0	+119.
16. อ. วานรนิวาส	Wanon Niwat	21.1							21.1		
17. อ. สว่างแดนดิน	Sawang Daen Din		4.0			16.1			20.1		
18. อ. พรรณานิคม	Phanna Nikhom	1.1	26.8			38.1			66.0		
19. จ. นครพนม	Nakhon Phanom*		44.2			T		18.0	62.2	251.7	+124.
20. อ. บ้านแพง	Ban Phaeng		8.2						8.2		
21. อ. ท่าอุเทน	Tha Uten								0.0		
22. อ. นาแก	Na Kae		73.9			T			73.9		
23. อ. ธาตุพนม	That Phanom		32.1						32.1		
24. อ. มุกดาหาร	Mukdahan*		7.7			T		1.2	8.9	151.3	+ 73.
25. จ. ชัยภูมิ	Chaiyaphum*	2.9	29.7						32.6	95.8	- 13.
26. อ. ภูเขียว	Phu Khieo		T						T		
27. อ. เกษตรสมบูรณ์	Kaset Sombun								0.0		
28. อ. คอนสวรรค์	Khon Sawan		6.8						6.8		
29. อ. จตุรัส	Chaturat	9.5	2.1						11.6		
30. อ. บำเหน็จณรงค์	Bamnet Narong		10.5						10.5		
31. จ. ขอนแก่น	Khon Kaen*	36.7	0.2					T	36.9	171.2	+ 54.
32. อ. น้ำพอง	Nam Phong								0.0		
33. อ. ภูเวียง	Phu Wiang		40.5						40.5		
34. อ. ชุมแพ	Chum Phae		15.1				5.8		20.9		
35. อ. มัญจาคีรี	Mancha Khiri		9.8						9.8		
36. อ. ชนบท	Chonnabot	1.3	4.2						5.5		
37. อ. บ้านไผ่	Ban Phai	1.1	18.8						19.9		
38. อ. พล	Phon	24.4	18.3						42.7		
39. จ. มหาสารคาม	Maha Sarakham	21.1	11.7						32.8	101.3	+ 13
40. อ. โกสุมพิสัย	Kosum Phisai		17.2						17.2		
41. อ. บรบือ	Borabu	11.0	32.5						43.5		
42. อ. พยัคฆภูมิพิสัย	Phayakphum Phisai								0.0		
43. จ. กาฬสินธุ์	Kalasin		11.2						11.2	136.0	+ 4
44. อ. สหัสขันธ์	Sahatkhan								0.0		
45. อ. ยางตลาด	Yang Talat		17.8						17.8		
46. อ. กันทรวิชัย	Kanthara Wichai								0.0		
47. อ. กมลาไสย	Kamalasai		7.6						7.6		
48. จ. ร้อยเอ็ด	Roi Et*		68.3						68.3	272.7	+160
49. อ. โพนทอง	Phon Thong		17.4						17.4		

สถานีฝน	Station	วันที่และจำนวนน้ำฝนเป็นมิลลิเมตร Date and amount of rainfall in m.m. เมษายน - April							ฝนรวม ม.ม. Total m.m.	ฝนรวมตั้งแต่ 1 ม.ค. Accumulative rain-fall Since Jan. 1	
		11	12	13	14	15	16	17		ฝนจริง Actual	สูง(+) ต่ำ(-) กว่าปกติ Above(+) Below(-) Normal
.อ.ธวัชบุรี	Thawatburi		32.0						32.0		
.อ.อาจสามารถ	At Samat		23.4						23.4		
.อ.เสลภูมิ	Selaphum		19.5						19.5		
.อ.จตุรพักตรพิมาน	Chaturaphak Phiman								0.0		
.อ.เกษตรวิสัย	Kaset Wisai		148.0						148.0		
.อ.พนมไพร	Phanom Phrai	..	..	..	..	..	..	..	..		
.อ.สุวรรณภูมิ	Suwannaphum		20.0						20.0		
.จ.นครราชสีมา	Nakhon Ratchasima*		3.5	24.8	0.1	T			28.4	173.3	+ 32.9
.อ.บัวใหญ่	Bua Yai		17.8						17.8		
.อ.คง	Khong		8.6		T				8.6		
.อ.ด่านขุนทด	Dan Khunthot		28.4	16.4	2.8				47.6		
.อ.โนนไทย	Non Thai		21.8						21.8		
.อ.โนนสูง	Non Sung	6.0							6.0		
.อ.พิมาย	Phimai		3.9						3.9		
.อ.ปากช่อง	Pak Chong	..	..	..	..	..	..	..	..		
.อ.สีคิ้ว	Si Khiu			9.8	18.6				28.4		
.อ.สูงเนิน	Sung Noen								0.0		
.อ.จักราช	Chakkarat								0.0		
.อ.ปักธงชัย	Pak Thong Chai								0.0		
.อ.โชคชัย	Chok Chai								0.0		
.อ.ครบุรี	Khonburi						7.5		7.5		
.จ.บุรีรัมย์	Burirum		37.1						37.1	101.1	+ 7.6
.อ.พุทไธสง	Phutthai Song		20.9						20.9		
.อ.สตึก	Satuk		10.3						10.3		
.อ.ลำปลายมาศ	Lam Plai Mat	11.2	38.1						49.3		
.อ.นางรอง	Nang Rong		18.7						18.7		
.อ.ประโคนชัย	Prakhon Chai								0.0		
.จ.สุรินทร์	Surin*		15.9			0.2			16.1	30.0	- 55.6
.อ.ท่าตูม	Tha Tum								0.0		
.อ.รัตนบุรี	Rattanaburi	T	37.6						37.6		
.อ.ศรีขรภูมิ	Si Khoraphum		36.7						36.7		
.อ.ปราสาท	Prasat		7.6						7.6		
.อ.สังขะ	Sangkha	5.6			32.2				37.8		
.จ.ศรีสะเกษ	Sisaket		15.5						15.5	36.0	- 42.7
.อ.ราษีไศล	Rasisalai		14.6						14.6		
.อ.อุทุมพรพิสัย	Uthumphon Phisai		31.7						31.7		
.อ.กันทรารมย์	Kantharalom								0.0		
.อ.ขุขันธ์	Khukhan		27.0						27.0		
.อ.กันทรลักษ์	Kantharalak	..	..	..	..	..	..	..	..		
.จ.อุบลราชธานี	Ubon Ratchathani*				T	T			T	25.7	- 96.0

สถานีฝน	Station	วันที่และจำนวนน้ำฝนเป็นมิลลิเมตร Date and amount of rainfall in m.m. เมษายน April							ฝนรวม ม.ม. Total m.m.	ฝนรวมตั้งแต่ 1 ม. Accumulative rainfall Since Jan.	
		11	12	13	14	15	16	17		ฝนจริง Actual	สูง(+)ต่ำ(-) กว่าปกติ Above(+) Below(-) Normal
90.อ.ชานุมาน	Chanuman	**	**	**	**	**	**	**	**		
91.อ.เขมราฐ	Khemmarat		5.0						5.0		
92.อ.อำนาจเจริญ	Amnat Charoen								0.0		
93.อ.ยะโสธร	Yasothon		4.7						4.7		
94.อ.คำเขื่อนแก้ว	Kham Khuan Kaeo								0.0		
95.อ.ตระการพืชผล	Trakan Phut Phon								0.0		
96.อ.มหาชนะชัย	Maha Chana Chai		8.4						8.4		
97.อ.เขื่องใน	Khuang Nai								0.0		
98.อ.โขงเจียม	Khong Chiam					24.0			24.0		
99.อ.พิบูลมังษาหาร	Phibun Mangsahan		35.5						35.5		
100.อ.เดชอุดม	Det Udom	5.9							5.9		
ภาคกลาง	Central Part										
1.จ.นครสวรรค์	Nakhon Sawan*		14.2						14.2	118.6	- 8.
2.อ.บรรพตพิสัย	Banphot Phisai								0.0		
3.อ.ลาดยาว	Lat Yao								0.0		
4.อ.ชุมแสง	Chumsaeng		0.4						0.4		
5.อ.พยุหคีรี	Phayuha Khiri		9.5						9.5		
6.จ.อุทัยธานี	Uthai Thani								0.0	213.8	+134.
7.อ.หนองฉาง	Nong Chang		24.8						24.8		
8.อ.ทับทัน	Thab Than		35.8						35.8		
9.อ.หนองขาหย่าง	Nong Kha Yang								0.0		
10.อ.บ้านไร่	Ban Rai								0.0		
11.จ.ชัยนาท	Chainat								0.0	146.2	+ 22.
12.อ.มโนรมย์	Manorom								0.0		
13.อ.วัดสิงห์	Wat Sing		2.4						2.4		
14.จ.สิงห์บุรี	Singburi								0.0	184.8	+ 65.
15.อ.อินทรบุรี	Inburi								0.0		
16.อ.บางระจัน	Bangrachan								0.0		
17.อ.พรหมบุรี	Phromburi								0.0		
18.จ.ลพบุรี	Lopburi*	0.2							0.2	219.9	+ 92.
19.อ.บ้านหมี่	Ban Mi								0.0		
20.อ.ไชยบาดาล	Chai Badan	7.1	15.9		4.6	14.5			42.1		
21.อ.ท่าวุ้ง	Tha Wung								0.0		
22.จ.สุพรรณบุรี	Suphanburi*	T	T	T			T		T	26.5	- 98.
23.อ.เดิมบางนางบวช	Doembang Nangbuat								0.0		
24.อ.สามชุก	Sam Chuk								0.0		
25.อ.ศรีประจันต์	Si Prachan	26.0							26.0		
26.อ.บางปลาม้า	Bang Pla Ma		6.2	5.7					5.0		
27.อ.สองพี่น้อง	Song Phi Nong		T		2.4				2.4		
28.จ.อ่างทอง	Ang Thong	6.5		1.0			2.0		9.0	134.0	- 33.

สถานีฝน	Station	วันที่และจำนวนน้ำฝนเป็นมิลลิเมตร Date and amount of rainfall in m.m. เมษายน April 11	12	13	14	15	16	17	ฝนรวม ม.ม. Total m.m.	ฝนรวมตั้งแต่ 1 ม.ค. Accumulative rain-fall Since Jan.1 ฝนจริง Actual	สูง(+)ต่ำ(-)กว่าปกติ Above(+) Below(-) Normal
.อ.โพธิ์ทอง	Pho Thong								0.0		
.อ.ไชโย	Chaiyo								0.0		
.อ.วิเศษไชยชาญ	Wiset Chaichan	8.5					T		8.5		
.อ.ป่าโมก	Pa Mok			2.9					2.9		
.จ.สระบุรี	Saraburi	38.5							38.5	195.1	+ 80.7
.อ.บ้านหมอ	Ban Mo								0.0		
.อ.แก่งคอย	Kaeng Khoi	..	..	..	..	..	..	..	..		
.อ.หนองแค	Nong Khae								0.0		
.จ.พระนครศรีอยุธยา	Ayutthaya								0.0	..	..
.อ.ท่าเรือ	Tha Rua			7.7					7.7		
.อ.ผักไห่	Phak Hai						2.5		2.5		
.อ.บางบาล	Bang Ban								0.0		
.อ.บางไทร	Bang Sai	..	..	..	..	..	..	..	..		
.อ.เสนา	Sena			7.0					7.0		
.อ.บางปะอิน	Bang Pa-in								0.0		
.จ.นครนายก	Nakhon Nayok								0.0	..	..
.อ.บ้านนา	Ban Na				6.3				6.3		
.อ.ปากพลี	Pak Phli	19.4							19.4		
.จ.ปราจีนบุรี	Prachinburi*	3.0				T			3.0	140.3	- 40.9
.อ.บ้านสร้าง	Ban Sang	48.4	3.4			3.3			55.1		
.อ.ศรีมหาโพธิ์	Si Maha Pho	24.2							24.2		
.อ.กบินทร์บุรี	Kabinburi	24.2							24.2		
.อ.สระแก้ว	Sa Kaeo	7.4				2.5			9.9		
.อ.วัฒนานคร	Watthana Nakhon					14.5			14.5		
.อ.อรัญประเทศ	Aranyaprathet*					T			T	167.1	- 16.5
.จ.ปทุมธานี	Pathum Thani								0.0	31.9	- 89.3
.อ.ธัญบุรี	Thanyaburi				12.4				12.4		
.จ.นนทบุรี	Nonthaburi								0.0	..	..
.อ.บางบัวทอง	Bang Bua Thong								0.0		
.จ.กาญจนบุรี	Kanchanaburi*		8.4	1.0					9.4	17.4	-116.7
.อ.สังขละบุรี	Sang Khlaburi								0.0		
.อ.ทองผาภูมิ	Thong Pha Phum	..	..	..	..	..	..	..	..		
.อ.ไทรโยค	Sai Yok	..	..	..	..	..	..	..	..		
.กิ่ง อ.ศรีสวัสดิ์	Si Sawat	..	..	..	..	..	..	..	..		
.อ.บ่อพลอย	Bo Phloi	..	..	..	..	..	..	..	..		
.อ.พนมทวน	Phanom Thuan	..	..	..	..	..	..	..	..		
.อ.ท่าม่วง	Tha Muang								0.0		
.จ.นครปฐม	Nakhon Pathom	..	..	..	..	..	..	..	..	..	..
.อ.นครชัยศรี	Nakhon Chai Si								8.0		
.จ.ธนบุรี (บางกอกน้อย)	Thonburi								0.0	48.7	- 24.6

สถานีฝน	Station	วันที่และจำนวนน้ำฝนเป็นมิลลิเมตร Date and amount of rainfall in m.m. เมษายน April							ฝนรวม ม.ม. Total m.m.	ฝนรวมตั้งแต่ 1 ม. Accumulative rainfall Since Jan.	
		11	12	13	14	15	16	17		ฝนจริง Actual	สูง(+)ต่ำ กว่าปกติ Above(+) Below(-) Norm
69.อ.บางขุนเทียน	Bang Khun Thian	..	..	..	..	..	..	..	..		
70.กรมอุตุนิยมวิทยา	Bangkok*			T				T	T	36.5	-116.
71.สนามบินดอนเมือง	Don Muang*				17.6				17.8	55.9	-100.
72.อ.บางเขน	Bang Khen								0.0		
73.อ.มีนบุรี	Minburi								0.0		
74.อ.ลาดกระบัง	Lat Krabang								0.0		
75.อุตุฯบางนา	Bang Na*							1.2	1.2		
76.จ.ฉะเชิงเทรา	Chachoengsao	8.5					43.5		52.0	56.4	- 90.
77.อ.บ้านโพธิ์	Ban Pho								0.0		
78.จ.ราชบุรี	Ratburi						18.2		18.2	24.4	- 46.
79.อ.บ้านโป่ง	Ban Pong								0.0		
80.อ.โพธาราม	Photharam								0.0		
81.อ.ดำเนินสดวก	Damnoen Saduak								0.0		
82.อ.ปากท่อ	Pak Tho								0.0		
83.จ.สมุทรสงคราม	Samut Songkhram								0.0	47.9	- 40.
84.อ.บางคณที	B g Khonthi								0.0		
85.อ.อัมพวา	Amphawa								0.0		
86.จ.สมุทรสาคร	Samut Sakhon								0.0	154.6	+ 48.
87.จ.สมุทรปราการ	Samut Prakan								0.0	195.9	+ 74.
88.อ.พระประแดง	Phrapradaeng								0.0		
89.ป้อมพระจุลฯ	Pom Phrachun*								0.0		
90.บางปู	Bang Pu*	..	..	..	..	..	..	..	..		
91.อ.บางพลี	Bang Phli								0.0		
อ่าวไทยฝั่งตะวันออก	Gulf of Thailand East Coast										
1.จ.ชลบุรี	Chonburi*								0.0	23.9	-144.
2.อ.พานทอง	Phan Thong								0.0		
3.อ.พนัสนิคม	Phanat Nikhom		0.6		13.8				14.4		
4.อ.บ้านบึง	Ban Bung								0.0		
5.อ.สีชัง	Si Chang*								0.0		
6.อ.ศรีราชา	Si Racha		2.3			12.8			18.1		
7.อ.สัตหีบ	Sattahip*	10.2							10.2	253.3	+ 47.
8.จ.ระยอง	Rayong		T						T	123.1	- 21.
9.อ.บ้านค่าย	Ban Khai								0.0		
10.อ.บ้านเพ	Ban Phe*								0.0		
11.อ.แกลง	Klaeng								0.0		
12.จ.จันทบุรี	Chanthaburi*		0.8	46.2			6.5		53.5	153.2	-130.
13.อ.โป่งน้ำร้อน	Pong Namron								0.0		
14.อ.ท่าใหม่	Tha Mai	2.1							2.1		
15.อ.มะขาม	Makham	2.2							2.2		
16.อ.ขลุง	Khlung	..	..	..	..	..	..	..	..		

สถานีฝน	Station	วันที่และจำนวนน้ำฝนเป็นมิลลิเมตร Date and amount of rainfall in m. m. เมษายน April 11	12	13	14	15	16	17	ฝนรวม ม.ม. Total m. m.	ฝนรวมตั้งแต่ 1 ม.ค. Accumulative rain-fall Since Jan. 1 ฝนจริง Actual	สูง(+)ต่ำ(-) กว่าปกติ Above(+) Below(-) Normal
2.จ.ตราด	Trat				1.1				1.1	212.6	-132.7
3.อ.เขาสมิง	Khao Saming	15.1		6.8					21.9		
4.อ.แหลมงอบ	Laem Ngop								0.0		
5.อ.คลองใหญ่	Khlong Yai*	T	2.0				4.5		6.5	282.7	-105.2
ภาคใต้ฝั่งตะวันตก	Gulf of Thailand West Coast										
1.จ.เพชรบุรี	Phetburi								0.0	83.3	+ 14.0
2.อ.บ้านแหลม	Ban Laem				T		0.2		0.2		
3.อ.ชะอำ	Cha Am								0.0		
4.จ.ประจวบคีรีขันธ์	Prachuap Khirikhan*							T	T.	59.9	-130.0
5.อ.หัวหิน	Hua Hin*				1.0		T		1.0	20.4	- 83.5
6.จ.ชุมพร	Chumphon*					T		T	T	180.1	-203.9
7.อ.ท่าแซะ	Tha Sae						9.4		9.4		
8.อ.สวี	Sawi								0.0		
9.อ.หลังสวน	Lang Suan								0.0		
10.จ.สุราษฎร์ธานี	Bandon*						6.4		6.4	125.9	- 24.3
11.อ.ไชยา	Chaiya								0.0		
12.อ.พุนพิน	Phun Phin								0.0		
13.อ.บ้านนาสาร	Ban Nasan								0.0		
14.จ.นครศรีธรรมราช	Nakhon Si Thammarat*			4.3		0.6	T		4.9	223.9	-386.8
15.อ.สิชล	Sichon								0.0		
16.อ.ท่าศาลา	Tha Sala	..	..	..	..	..	..	..	..		
17.อ.จวาง	Chawang								0.0		
18.อ.ทุ่งสง	Thun Song	4.0					17.9		21.9		
19.อ.ร่อนพิบูลย์	Ron Phibun	15.7							15.7		
20.อ.ปากพนัง	Pak Phanang								0.0		
21.จ.พัทลุง	Phatthalung								0.0	222.6	-179.7
22.อ.เขาไชยสน	Khao Chai Son								0.0		
23.จ.สงขลา	Songkhla*					5.7			5.7	599.2	+336.0
24.อ.รัตภูมิ	Rattaphum								0.0		
25.อ.หาดใหญ่	Hat Yai								0.0		
26.อ.สะเดา	Sadao								0.0		
27.จ.ปัตตานี	Pattani*	2.4							2.4	426.3	+288.4
28.อ.หนองจิก	Nong Chik								0.0		
29.อ.ยะหริ่ง	Yaring								0.0		
30.อ.ปะนาเระ	Panare								0.0		
31.จ.ยะลา	Yala								0.0	..	..
32.อ.เบตง	Be Tong			7.9	14.6				22.5		
33.จ.นราธิวาส	Narathiwat*				0.6				0.6	815.6	+ 2.4
34.อ.ยี่งอ	Yi Ngo								0.0		
35.อ.ระแงะ	Ra Ngae								0.0		

สถานีฝน	Station	วันที่และจำนวนน้ำฝนเป็นมิลลิเมตร Date and amount of rainfall in m.m. เมษายน April 11	12	13	14	15	16	17	ฝนรวม มม. Total m.m.	ฝนรวมตั้งแต่ 1 ม.ค. Accumulative rainfall Since Jan 1 ฝนจริง Actual	สูง(+)ต่ำ(-) กว่าปกติ Above(+) Below(-) Normal
36.อ.ตากใบ	Tak Bai								0.0		
ภาคใต้ฝั่งตะวันตก	Southern Thailand West Coast										
1.จ.ระนอง	Ranong*	0.9	T	27.1	1.6	T		21.2	50.8	172.1	-117.8
2.อ.กระบุรี	Kraburi	..	..	..	..	..	..	..	..		
3.จ.พังงา	Phang Nga	9.7							9.7	487.9	+ 82.1
4.อ.ตะกั่วป่า	Takua Pa	5.3	26.2		7.6	14.1			53.7		
5.อ.ท้ายเหมือง	Thai Muang	20.2							20.2		
6.อ.ตะกั่วทุ่ง	Takua Thung								0.0		
7.จ.ภูเก็ต	Phuket*	..	..	..	..	..	..	..	..		
8.สนามบินภูเก็ต	Phuket Airport*	2.4		6.3	10.3	0.9	1.2	T	21.1	347.2	+108.1
9.อ.ถลาง	Thalang				44.2				44.2		
10.จ.กระบี่	Krabi								0.0	..	..
11.อ.คลองท่อม	Khlong Thom			10.6	1.4				12.0		
12.จ.ตรัง	Trang	..	..	..	..	..	..	..	..		
13.สนามบินตรัง	Trang Airport*			2.4	28.2		18.1	11.6	60.3	462.8	+184.9
14.อ.สิเกา	Si Kao			18.3	11.5		12.2		40.0		
15.อ.ย่านตาขาว	Yan Ta Khao			32.1			3.1		35.3		
16.อ.ปะเหลียน	Pa Lian			5.4	32.3				37.7		
17.จ.สตูล	Satun		27.5	45.8					73.3	225.6	-113.4
18.อ.ละงู	La Ngu								0.0		

หมายเหตุ			Remark		
	ช่องว่าง	ไม่มีรายงานฝนตก		Blank	No report
	*	สถานีตรวจอากาศ		*	Synoptic Station
	T	ฝนเล็กน้อยวัดไม่ได้		T	Trace
	..	ไม่มีรายงาน		..	No report

อุณหภูมิสูงสุดและต่ำสุดประจำวันที่ ๑๑ - ๑๗ เมษายน ๒๕๑๙

Daily Max. and Min. Temperature April 11 - 17, 1966

สถานี	Station	อุณหภูมิสูงสุดและต่ำสุดเป็นองศา ซ. Max. and Min. Temperature in degree C. 11	12	13	14	15	16	17	เฉลี่ยสูงสุด ต่ำสุด Average Max. Min.	เฉลี่ยในสัปดาห์ Weekly Mean	ค่าปกติประจำเดือน Monthly Normal
ภาคเหนือ	Northern Part										
1.จ.เชียงราย	Chiangrai	37.0 20.8	33.2 19.6	33.4 19.4	35.6 18.6	37.8 21.8	36.7 18.8	35.3 19.2	35.6 19.7	26.5	27.2
2.อ.ฝาง	Fang	37.1 ..	.. 12.1	35.8 ..	38.0 15.7	.. 14.0	.. ..	.. ..	37.0 14.0	25.4	..

สถานี	Station	อุณหภูมิสูงสุดและต่ำสุดเป็นองศา ซ. Max. and Min. Temperature in degree C. 11	12	13	14	15	16	17	เฉลี่ยสูงสุดต่ำสุด Average Max. Min.	เฉลี่ยในสัปดาห์ Weekly Mean	ค่าปกติประจำเดือน Monthly Normal
จ.แม่ฮ่องสอน	Mae Hongson	39.3 22.2	38.7 23.7	38.7 20.8	39.3 21.4	39.4 24.7	39.4 22.1	39.0 22.8	39.1 22.5	30.8	29.0
จ.เชียงใหม่	Chiangmai	38.2 21.5	35.5 23.3	36.7 20.1	39.2 21.4	38.3 22.8	39.0 21.1	38.3 22.8	37.9 21.6	29.7	28.3
จ.น่าน	Nan	38.7 22.6	36.6 22.8	37.7 23.6	37.8 20.1	38.4 22.5	39.3 22.3	37.6 20.3	38.0 22.0	30.0	28.9
จ.ลำปาง	Lampang	39.2 25.8	37.5 24.0	37.4 23.4	38.7 22.7	40.4 23.8	22.8	38.9 23.2	38.7 23.4	31.1	29.0
อ.แม่สะเรียง	Mae Sariang	39.5 22.7	37.6 25.2	38.5 21.3	39.5 23.3	39.5 22.6	39.5 23.2	39.0 22.0	39.0 23.0	31.0	29.7
จ.แพร่	Phrae	40.1 24.9	38.9 22.0	38.0 25.2	39.9 22.4	39.8 26.0	39.6 26.5	39.8 24.6	39.4 24.5	32.0	29.7
จ.อุตรดิตถ์	Uttaradit	40.1 25.3	39.5 23.5	38.1 24.5	39.8 24.4	40.3 26.5	40.0 26.0	40.7 25.5	39.8 25.1	32.5	30.9
เขื่อนภูมิพล	Bhumibol Dam	.. ..	.. ..	.. ..	.. ..	.. ..	.. ..	.. ..	.. ..	..	..
จ.ตาก	Tak	39.8 28.7	38.9 23.3	39.0 24.1	39.7 24.0	40.2 26.0	40.5 27.0	40.3 27.0	39.8 25.7	32.8	31.7
จ.พิษณุโลก	Phitsanulok	39.8 26.6	37.7 24.0	36.0 25.1	38.4 26.9	39.0 25.8	38.5 26.8	39.0 26.9	38.3 26.0	32.2	30.5
อ.แม่สอด	Mae Sot	37.3 23.0	37.6 24.3	37.2 21.9	37.4 22.0	38.1 23.4	38.2 23.7	37.8 21.6	37.7 22.8	30.3	29.9
จ.เพชรบูรณ์	Phetchabun	38.9 23.4	38.3 23.9	35.4 21.5	37.6 23.9	38.0 22.4	31.2 22.6	38.2 23.7	36.8 23.1	30.0	29.8
ภาคตะวันออกเฉียงเหนือ	Northeastern Part										
จ.หนองคาย	Nong Khai	37.6 ..	35.9 25.1	32.8 21.8	34.8 21.0	36.8 21.7	.. 23.0	34.8 ..	35.5 22.5	29.0	..
จ.เลย	Loei	38.2 22.3	35.6 21.6	33.2 20.4	34.2 21.0	35.7 19.8	36.3 21.0	35.6 20.7	35.5 21.0	28.3	26.7
จ.อุดรธานี	Udon Thani	36.5 24.5	36.7 25.8	31.2 21.5	33.8 24.8	34.6 23.2	33.8 22.8	34.3 22.2	34.3 23.5	28.9	29.7
จ.นครพนม	Nakhon Phanom	.. 25.5	32.0 24.8	30.3 21.5	34.0 23.2	34.1 24.9	33.8 21.4	33.0 24.1	32.9 23.3	28.1	29.1
จ.สกลนคร	Sakon Nakhon	38.0 23.0	33.0 25.0	32.1 21.8	34.1 23.4	35.3 24.4	33.4 22.7	33.3 23.8	34.2 23.4	28.8	29.3
อ.มุกดาหาร	Mukdahan	34.5 23.4	34.5 23.4	31.0 21.7	34.8 22.4	35.8 23.5	34.3 22.4	34.8 23.5	34.2 22.9	28.6	29.7
จ.ขอนแก่น	Khon Kaen	37.9 25.9	36.0 22.6	33.0 22.8	36.3 24.7	36.7 23.7	36.7 25.7	37.3 25.4	36.3 24.4	30.4	30.0
จ.ร้อยเอ็ด	Roi Et	36.3 26.0	34.7 25.5	30.0 22.7	34.0 23.8	34.0 25.2	35.0 25.0	35.5 25.6	34.2 24.8	29.5	30.1
จ.ชัยภูมิ	Chaiyaphum	37.8 25.9	34.5 22.3	34.1 22.4	34.0 25.1	35.3 23.2	36.0 23.0	36.9 24.9	35.5 23.8	29.7	..
จ.อุบลราชธานี	Ubon Ratchathani	38.0 26.2	34.2 26.4	32.7 23.2	35.8 25.0	36.3 25.8	36.8 24.4	36.3 26.9	35.7 25.4	30.6	29.7
จ.สุรินทร์	Surin	36.8 24.0	36.2 24.6	31.4 20.8	36.4 22.5	.. 23.8	36.7 22.0	37.6 23.8	35.9 23.1	29.5	30.2
จ.นครราชสีมา	Nakhon Ratchasima	36.8 25.7	37.0 24.7	34.5 22.8	35.6 23.7	35.8 23.0	36.0 22.8	37.7 22.9	36.2 23.7	30.0	29.8
ภาคกลาง	Central Part										
จ.นครสวรรค์	Nakhon Sawan	38.9 27.4	37.8 25.2	36.2 22.5	38.3 26.2	38.4 26.1	38.8 26.6	39.9 26.9	38.3 25.8	32.1	31.1
จ.ลพบุรี	Lopburi	36.5 25.0	35.5 23.5	35.7 25.0	37.6 25.0	.. 24.5	36.0 23.0	.. 24.5	36.3 24.4	30.4	30.4
จ.สุพรรณบุรี	Suphanburi	39.[illegible] 26.[illegible]	[illegible] [illegible]	38.0 26.4	38.7 24.8	39.0 25.3	39.4 24.9	39.3 25.2	38.5 25.5	32.0	30.9

สถานี	Station	อุณหภูมิสูงสุดและต่ำสุดเป็นองศา ซ. Max. and Min. Temperature in degree C. 11	12	13	14	15	16	17	เฉลี่ยสูงสุดต่ำสุด Average Max. Min.	เฉลี่ยในสัปดาห์ Weekly Mean	ค่าปกติประจำเดือน Monthly Norm
4. จ.ปราจีนบุรี	Prachinburi	36.6 26.2	35.2 23.9	36.2 25.8	35.5 25.7	34.9 25.8	35.0 24.4	37.2 26.6	35.5 25.5	30.5	29.[illegible]
5. จ.กาญจนบุรี	Kanchanaburi	39.6 25.5	38.0 26.2	37.8 24.6	39.6 25.4	39.3 25.4	39.0 25.8	25.6	39.1 25.5	32.3	31.1
6. สนามบินดอนเมือง	Don Muang	35.6 25.2	35.8 25.5	35.2 26.5	35.7 26.0	35.1 25.7	35.8 24.2	35.1 25.0	35.1 25.4	30.3	30.[illegible]
7. กรมอุตุนิยมวิทยา	Bangkok	35.5 27.9	25.3 25.5	32.2 26.6	35.6 26.7	34.9 26.9	35.4 25.1	36.4 26.5	35.0 26.5	30.8	30.[illegible]
8. อ.อรัญประเทศ	Aranyaprathet	.. 25.3	35.0 25.3	35.0 25.1	36.0 24.9	37.6 25.2	37.0 23.7	37.4 25.0	36.3 24.9	30.6	29.[illegible]
9. อุดุฯบางนา	Bang Na	34.6 26.7	34.8 24.7	34.6 25.8	34.6 25.8	34.7 26.6	35.2 23.8	35.8 25.0	34.9 25.5	30.2	..
ฝั่งไทยอ่าวตะวันออก Gulf of Thailand East Coast											
1. ปัตมพระจุฬา	Pom Phrachun	33.0 26.8	33.0 28.0	32.7 27.9	33.0 27.8	33.2 28.0	33.0 26.0	33.2 ..	33.0 27.4	30.2	..
2. จ.ชลบุรี	Chonburi	34.9 27.5	34.4 26.9	34.8 25.8	35.5 28.0	35.8 27.9	35.0 25.2	35.6 27.5	35.1 27.0	31.1	29.
3. อ.สีชัง	Si Chang.	34.4 28.9	33.5 28.4	34.4 27.9	34.7 28.6	34.8 28.4	34.6 28.1	34.4 29.4	34.4 28.5	31.5	..
4. อ.สัตหีบ	Sattahip	34.4 28.0	34.2 24.0	36.8 26.9	36.8 28.0	37.0 28.0	37.3 27.7	37.7 28.3	36.3 27.3	31.8	30.
5. จ.ระยอง	Rayong	.. ..	33.8 ..	.. 24.6	.. ..	.. ..	.. ..	.. ..	.. ...	...	..
6. อ.บ้านเพ	Ban Phe	.. ..	.. ..	.. ..	.. ..	.. ..	.. ..	.. ..	.. ..	..	..
7. จ.จันทบุรี	Chanthaburi	34.6 24.0	33.7 25.0	33.0 25.0	34.0 24.2	34.0 24.4	34.0 24.2	34.0 24.1	33.9 24.4	29.2	28.
8. อ.แหลมงอบ	Laem Ngop	.. ..	.. ..	.. ..	.. ..	.. ..	.. ..	.. ..	.. ..	..	..
9. อ.คลองใหญ่	Khleong Yai	32.9 25.0	32.8 25.0	33.1 24.0	33.3 23.9	33.3 24.5	.. 23.6	34.1 23.7	33.3 24.1	28.7	27.
ฝั่งไทยอ่าวตะวันตก Gulf of Thailand West Coast											
1. อ.หัวหิน	Hua Hin	33.4 25.5	34.0 26.4	33.7 25.0	34.0 25.2	34.0 23.5	34.0 24.9	34.2 24.7	33.9 25.0	29.5	28.
2. จ.ประจวบคีรีขันธ์	Prachuap Khirikhan	33.3 24.6	33.8 24.3	34.1 24.0	33.6 24.0	34.0 23.8	34.5 23.0	34.8 24.7	34.0 24.1	29.1	28.
3. จ.ชุมพร	Chumphon	34.5 24.3	33.6 24.2	33.0 24.3	34.2 22.3	34.7 22.6	35.5 22.0	34.8 21.9	34.4 23.1	28.8	28.
4. จ.ตุ่ยาหลุ่มอ่าวี	Bandon	34.1 22.8	35.0 21.6	35.2 22.0	35.0 22.6	36.4 21.9	36.1 22.5	35.1 22.1	35.3 22.2	28.8	29.
5. จ.นครศรีธรรมราช	Nakhon Si Thammarat	34.4 23.0	34.6 23.0	32.0 21.6	34.3 23.0	35.2 23.0	34.5 23.2	33.5 24.0	34.1 23.0	28.6	28.
6. จ.สงขลา	Songkhla	33.0 24.2	33.1 23.5	33.2 24.2	33.3 24.1	33.4 23.5	33.8 25.0	33.6 24.6	33.3 24.2	28.8	28.
7. จ.ปัตตานี	Pattani	33.3 23.0	.. 22.8	34.4 23.3	34.2 23.3	34.4 23.5	34.6 23.7	34.7 24.0	34.3 23.4	28.9	..
8. จ.นราธิวาส	Narathiwat	32.5 23.5	33.3 23.4	32.4 23.5	33.0 23.5	34.3 24.1	34.3 24.4	33.4 23.9	33.3 23.8	28.6	27.
ภาคใต้ฝั่งตะวันตก Southern Thailand West Coast											
1. จ.ระนอง	Ramong	33.9 22.9	34.0 24.3	34.4 23.2	33.4 22.6	34.4 23.1	34.0 23.0	34.1 24.0	34.0 23.6	28.8	28.
2. จ.ภูเก็ต	Phuket	33.3 23.4	32.5 23.7	32.1 23.4	31.5 24.1	31.8 23.8	33.0 23.4	32.8 24.1	32.4 23.7	28.1	28.
3. จ.ตรัง	Trang	34.8 23.2	34.8 23.1	35.2 23.8	34.9 23.1	34.8 22.4	35.6 23.6	35.4 23.5	34.8 23.2	29.0	28

แก้ไขเพิ่มเติมรายงานอากาศประจำสัปดาห์ฉบับที่ ๑๕/๒๕๐๙ เนื่องจากได้รับรายงานภายหลัง

Correction in weekly weather report No. 15/1966 for late report rainfall data

สถานีฝน	Station	วันที่และจำนวนน้ำฝนเป็นมิลลิเมตร Date and amount of rainfall in m.m. เมษายน April							ฝนรวม มม. Total m.m.	ฝนรวมตั้งแต่ 1 ม.ค. Accumulative rain-fall Since Jan. 1	
		4	5	6	7	8	9	10		ฝนจริง Actual	สูง(+)ต่ำ(-)กว่าปกติ Above(+) Below(-) Normal
	Northeastern Part										
จ.หนองบัวลำภู	Nong Bua Lamphu							12.3	12.3		
จ.วานรนิวาส	Wanon Niwat							50.3	50.3		
จ.สว่างแดนดิน	Sawang Daen Din							10.1	10.1		
จ.บ้านแพง	Ban Phaeng							12.5	12.5		
จ.ลำปลายมาศ	Lam Plai Mat							6.5	17.4		
จ.เดชอุดม	Det Udom							34.1	43.2		
ว่าไทยฝั่งตะวันออก	**Gulf of Thailand East Coast**										
จ.เขาสมิง	Khao Saming							12.5	25.0		
ว่าไทยฝั่งตะวันตก	**Gulf of Thailand West Coast**										
จ.หลังสวน	Lang Suan							0.4	0.4		
จ.รัตตภูมิ	Rattaphum						6.3		6.3		
ตไทยฝั่งตะวันตก	**Southern Thailand West Coast**										
จ.พังงา	Phang Nga							55.2	115.4	477.8	+ 139.6
จ.ตะกั่วป่า	Takua Pa							38.9	44.5		
จ.ทายเหมือง	Thai Muang						24.7	15.3	40.4		
จ.ตะกั่วทุ่ง	Takua Thung							68.3	79.6		
จ.กระบี่	Krabi							34.5	55.5		
จ.คลองท่อม	Khlong Thom							20.2	20.2		
จ.ฉี่เกา	Si Kao							0.8	4.6		
จ.บ้านตาขาว	Ban Ta Khao							7.1	47.9		
จ.ปะเหลียน	Pa Liam							10.1	37.5		
จ.สตูล	Satun							1.0	18.9	182.3	- 93.0
จ.ละงู	La Ngu							20.8	20.8		

พิมพ์ที่ ร.พ. กรมอุตุนิยมวิทยา สำนักนายกรัฐมนตรี
บางกะปิ พระนคร
นาวาโท ธำรง กิติสิน ผู้พิมพ์ผู้โฆษณา 2500

กรมอุตุนิยมวิทยา สำนักนายกรัฐมนตรี

รายงานอากาศประจำสัปดาห์ ระหว่างวันที่ ๑๘ ถึง ๒๔ เมษายน ๒๕๐๙

และ

การคาดหมายลักษณะอากาศ ระหว่างวันที่ ๒๕ เมษายน ถึง ๑ พฤษภาคม ๒๕๐๙

ฉบับที่ ๑๗ / ๒๕๐๙

พลเรือโท สนิธ เวสารัชชนันท์

อธิบดีกรมอุตุนิยมวิทยา

METEOROLOGICAL DEPARTMENT

OFFICE OF THE PRIME MINISTER

BANGKOK THAILAND

WEEKLY WEATHER REPORT

DURING THE PERIOD APRIL 18 — 24, 1966

AND

WEATHER OUTLOOK

DURING APRIL 25 — MAY 1, 1966

No. 17 / 1966

Sanit Vesa — rajananda

Vice Admiral, Director General

การคาดหมายลักษณะอากาศใน ๗ วันข้างหน้า
ตั้งแต่วันที่ ๒๕ เมษายน - ๑ พฤษภาคม ๒๕๐๙

ลักษณะทั่วไป

ร่องมรสุมได้เลื่อนขึ้นมาพาดผ่านทางตอนใต้สุดของประเทศไทย ซึ่งจะทำให้มีลักษณะเป็นพายุฝนฟ้าคะนอง และมีฝนหนาแน่นทางตอนภาคใต้ของประเทศไทย และอ่าวไทยตอนใต้ในสัปดาห์นี้

ภาคเหนือ ภาคตะวันออกเฉียงเหนือ ภาคกลาง อ่าวไทย ฝั่งตะวันออก	มีฝนหรือพายุฝนฟ้าคะนองเป็นบางแห่งตลอดสัปดาห์
อ่าวไทย ฝั่งตะวันตก	ตลอดสัปดาห์มีฝนหรือพายุฝนฟ้าคะนองเป็นแห่ง ๆ โดยเฉพาะทางตอนใต้ของภาค
ภาคใต้ ฝั่งตะวันตก	ตลอดสัปดาห์มีฝนหรือพายุฝนฟ้าคะนองเป็นแห่ง ๆ
กรุงเทพฯ และ ธนบุรี	ตลอดสัปดาห์มีเมฆคลุ้มบางส่วน กับจะมีฝนหรือพายุฝนฟ้าคะนองส่วนมากในตอนกลางคืน

กรมอุตุนิยมวิทยา
๒๕ / ๔ /๒๕๐๙

Weather Outlook for the next seven days
From April 25 - May 1, 1966

General Situation

The monsoon trough has moved northward and is expected to extend across south of Thailand which will couse thundershowers and copious rain in the southern portion of southern part and Gulf of Thailand during this weeks.

Northern Part: Northeastern Part: Central Part: Gulf of Thailand, East Coast:	Isolated showers or thundershowers throughout the week.
Gulf of Thailand, West Coast:	Throughout the week scattered showers of thunderstorms particularly in the southern portion.
Southern Thailand, West Coast:	Throughout the week scattered showers or thunderstorms.
Bangkok and Thonburi:	Throughout the week, partly cloudy with showers or thunderstorms especially during night-time.

Meteorological Department
25 / April / 1966

สรุปลักษณะอากาศทั่วไปในรอบสัปดาห์
ตั้งแต่วันที่ ๑๘ - ๒๔ เมษายน ๒๕๐๙

๑. ร่องมรสุมได้พาดผ่านแหลมมลายู และลมฝ่ายใต้ยังคงพัดปกคลุมทั้งสองฝั่งของอ่าวไทยและบริเวณเหนืออ่าวไทยขึ้นไป

๒. ในระหว่างสัปดาห์ มีฝนเล็กน้อยถึงปานกลางเป็นแห่ง ๆ โดยมีพายุฝนฟ้าคะนองเป็นบางแห่งในภาคตะวันออกเฉียงเหนือ ภาคกลาง และทั้งสองฝั่งของอ่าวไทย ส่วนในภาคเหนือมีฝนเล็กน้อย-เป็นบางแห่ง ตลอดสัปดาห์ปรากฏว่ามีฝนเล็กน้อยถึงปานกลางเกือบทั่วไปในบริเวณฝั่งตะวันตกของภาคใต้

๓. ในระหว่างสัปดาห์ อุณหภูมิสูงสุดในภาคต่าง ๆ ของประเทศไทย ปรากฏดังนี้ :

ภาคเหนือ	๔๑.๕ ซ.	ที่ จ.ตาก	เมื่อวันที่ ๑๘	เม.ย.
ภาคตะวันออกเฉียงเหนือ	๓๘.๗ ซ.	ที่ จ.นครราชสีมา	" ๒๔	"
ภาคกลาง	๓๙.๘ ซ.	ที่ จ.กาญจนบุรี	" ๒๒	"
อ่าวไทย ฝั่งตะวันออก	๓๘.๙ ซ.	ที่ จ.ชลบุรี	" ๒๑	"
อ่าวไทย ฝั่งตะวันตก	๓๘.๘ ซ.	ที่ จ.ประจวบคีรีขันธ์	" ๒๐	"
ภาคใต้ ฝั่งตะวันตก	๓๕.๓ ซ.	ที่ จ.ระนอง	" ๑๙	"

กรมอุตุนิยมวิทยา
๒๕ / ๔ /๒๕๐๙

General Situation

Period April 18 - 24, 1966

1. The monsoon trough ran across the Malay peninsula and the southerly wi[illegible] still prevailed over the Upper Thailand and both coasts of the Gulf of Thai[illegible]

2. During the week, scattered light to moderate rains with local thunders occurred in the Northeastern part, Central part and both Coasts of the Gulf [illegible] Thailand while light isolated showers occurred in the northern part. Almost widespread light to moderate rainshowers occurred in the west cost of the So[illegible] part throughout the week.

3. During the week, the highest temperature in the various parts of Thail[illegible] were as follows :

Northern part	41.5 C. at Tak	on Apr.	18
Northeastern Part	38.7 C. at Nakhon Ratchasima	" "	24
Central Part	39.8 C. at Kanchanaburi	" "	22
Gulf of Thailand East Coast	38.9 C. at Chonburi	" "	21
Gulf of Thailand West Coast	38.8 C. at Prachuap Khirikh[illegible]	" "	20
Southern Thailand West Coast	35.3 C. at Ranong	" "	19

Meteorological Department
25 / 4 / 1966

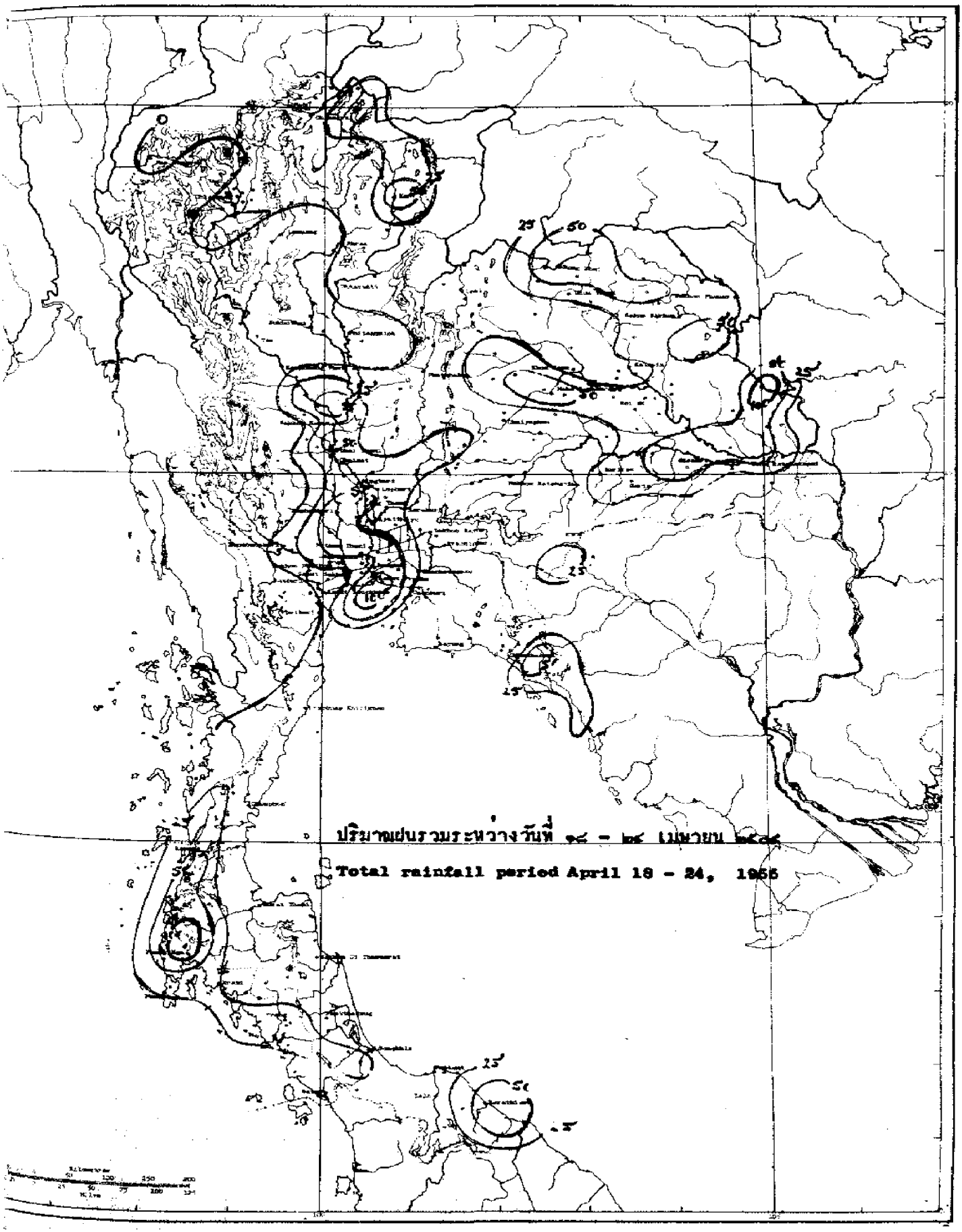
ปริมาณฝนรวมระหว่างวันที่ ๑๘ - ๒๔ เมษายน ๒๕๓๙
Total rainfall period April 18 - 24, 1996

สถานีฝน	Station	วันที่และจำนวนน้ำฝนเป็นมิลลิเมตร Date and amount of rainfall in m.m. เมษายน April							ฝนรวม ม.ม. Total m.m.	ฝนรวมตั้งแต่ 1 ม.ค. Accumulative rainfall Since Jan.	
		18	19	20	21	22	23	24		ฝนจริง Actual	สูง(+)ต่ำ(-)กว่าปกติ Above(+) Below(-) Normal
ภาคเหนือ	Northern Part										
1.จ.เชียงราย	Chiangrai*	2.8	.	3.4			T	T	6.2	34.3	- 71.
2.อ.แม่สาย	Mae Sai	••	••	••	••	••	••	••	••		
3.อ.เชียงแสน	Chiangsaen	6.4		7.4					13.8		
4.อ.เชียงของ	Chiangkhong	18.1		14.6					32.7		
5.อ.แม่จัน	Mae Chan	4.2		8.6					12.8		
6.อ.แม่ศรวย	Mae Sruai	2.8							2.8		
7.อ.เทิง	Thoeng	18.2		6.5					24.7		
8.อ.เชียงคำ	Chiangkham	21.2							21.2		
9.อ.พาน	Phan	5.3							5.3		
10.อ.เวียงป่าเป้า	Wing Pa Pao								0.0		
11.อ.พะเยา	Phayao								0.0		
12.จ.แม่ฮ่องสอน	Mae Hongson*							T	T	1.0	- 55.
13.อ.ปาย	Pai								0.0		
14.อ.ขุนยวม	Khun Yaum								0.0		
15.อ.แม่สะเรียง	Mae Sariang*								0.0	2.7	- 94.
16.จ.เชียงใหม่	Chiangmai*	3.3							3.3	7.2	- 93.
17.อ.ฝาง	Fang	20.5	T						20.5		
18.อ.เชียงดาว	Chiangdao	••	••	••	••	••	••	••	••		
19.อ.แม่แตง	Mae Taeng	0.8							0.8		
20.อ.แม่ริม	Mae Rim								0.0		
21.อ.สันทราย	San Sai	10.9							10.9		
22.อ.ดอยสะเก็ด	Doi Saket	20.6							20.6		
23.อ.สันกำแพง	San Kamphaeng	2.1							2.1		
24.อ.หางดง	Hang Dong	3.6							3.6		
25.อ.สารภี	Saraphi								0.0		
26.อ.สันป่าตอง	San Pa Tong								0.0		
27.อ.จอมทอง	Chom Thong								0.0		
28.อ.ฮอด	Hot	0.9							0.9		
29.จ.ลำพูน	Lamphun								0.0	••	••
30.อ.ป่าซาง	Pasang								0.0		
31.จ.ลำปาง	Lampang*								0.0	21.6	-104
32.อ.งาว	Ngao	31.4							31.4		
33.อ.แจ้ห่ม	Chae Hom								0.0		
34.อ.เกาะคา	Ko Kha								0.0		
35.อ.สบปราบ	Sop Prap								0.0		
36.อ.เถิน	Thoen								0.0		
37.จ.แพร่	Phrae Airport*	T							2T	19.1	-118
38.อ.สูงเม่น	Sung Men								0.0		
39.จ.น่าน	Nan*	56.4							56.4	169.3	+ 17

สถานีฝน	Station	วันที่และจำนวนน้ำฝนเป็นมิลลิเมตร Date and amount of rainfall in m.m. เมษายน April							ฝนรวม ม.ม. Total m.m.	ฝนรวมตั้งแต่ 1 ม.ค. Accumulative rain-fall Since Jan.1	
		18	19	20	21	22	23	24		ฝนจริง Actual	สูง(+)ต่ำ(-) กว่าปกติ Above(+) Below(-) Normal
..ทุ่งช้าง	Thung Chang								0.0		
..ปัว	Pua	35.2							35.2		
..นาน้อย	Na Noi				1.4				1.4		
..อุตรดิตถ์	Uttaradit*				T				T	25.0	-121.2
..ลับแล	Lap Lae				2.1				2.1		
..น้ำปาด	Nam Pat	9.0							9.0		
..ตาก	Tak	••	••	••	••	••	••	••	••		
เขื่อนภูมิพล	Bhumibol Dam*	••	••	••	••	••	••	••	••		
..บ้านตาก	Ban Tak								0.0		
สนามบินตาก	Tak Airport*								0.0	145.1	+ 21.3
..แม่สอด	Mae Sot*								0.0	30.6	- 34.7
..สุโขทัย	Sukhothai								0.0	58.4	- 84.5
..สวรรคโลก	Sawankhalok								0.0		
..กงไกรลาศ	Kongkrailat	7.2							7.2		
..ศรีสำโรง	Si Samrong	••	••	••	••	••	••	••	••		
..พิษณุโลก	Phitsanulok*								0.0	25.7	-114.1
..พรหมพิราม	Phrom Phiram								0.0		
..วังทอง	Wang Thong								0.0		
..บางกระทุ่ม	Bang Kratum								0.0		
..กำแพงเพชร	Kamphaeng Phet								0.0	39.8	- 25.7
..คลองขลุง	Khlong Khlung								0.0		
..ขาณุวรลักษบุรี	Khanu Woralakburi	33.2		T					33.2		
..พิจิตร	Phichit								0.0	25.9	- 71.2
..ตะพานหิน	Taphanhin				0.3				0.3		
..บางมูลนาค	Bang Munnak			5.2	1.0				6.2		
..เพชรบูรณ์	Phetchabun*			T	1.7		T		1.7	70.3	- 92.4
..หล่มเก่า	Lom Kao								0.0		
..หล่มสัก	Lom Sak	••	••	••	••	••	••	••	••		
..ชนแดน	Chon Daen	22.6							22.6		
..วิเชียรบุรี	Wichianburi								0.0		
ภาคตะวันออกเฉียงเหนือ	**Northeastern Part**										
..เลย	Loei*	4.5			4.6	0.2		0.2	9.5	115.3	- 85.2
..เชียงคาน	Chiangkhan				20.7				20.7		
..ท่าลี่	Tha Li								0.0		
..ด่านซ้าย	Dan Sai	20.5							20.5		
..วังสะพุง	Wang Saphung	3.7			16.4				20.1		
..หนองคาย	Nong Khai*			1.6	75.4			1.8	78.8	183.9	+ 73.5
..บึงกาฬ	Bung Kan	••	••	••	••	••	••	••	••		
..โพนพิสัย	Phon Phisai			75.0	23.0				98.0		
..ท่าบ่อ	Tha Bo				83.1				83.1		

สถานีฝน	Station	วันที่และจำนวนน้ำฝนเป็นมิลลิเมตร Date and amount of rainfall in m.m. เมษายน April							ฝนรวม มม. Total m.m.	ฝนรวมตั้งแต่ 1 Accumulative -fall Since 1	
		18	19	20	21	22	23	24		ฝนจริง Actual	สูง(+) ต่ำ(-) Above Below No.
10. จ. อุดรธานี	Udon Thani*				29.0	3.6		1.3	33.9	190.6	+ 6
11. อ. บ้านผือ	Ban Phu								0.0		
12. อ. เพ็ญ	Phen			6.3	89.1				95.4		
13. อ. หนองหาร	Nong Han				3.5				3.5		
14. อ. หนองบัวลำภู	Nong Bua Lamphu				18.1				18.1		
15. จ. สกลนคร	Sakon Nakhon*	16.9		4.5	12.3		0.2	1.8	35.7	275.7	+12
16. อ. วานรนิวาส	Wanon Niwat				23.2				23.2		
17. อ. สว่างแดนดิน	Sawang Daen Din				70.4				70.4		
18. อ. พรรณานิคม	Phanna Nikhom	2.8				40.5			43.3		
19. จ. นครพนม	Nakhon Phanom*	9.4		15.4	0.4		T	0.2	25.4	277.1	+12
20. อ. บ้านแพง	Ban Phaeng	8.5		25.8	3.8				38.1		
21. อ. ท่าอุเทน	Tha Uten	10.0		5.5					15.5		
22. อ. นาแก	Na Kae	31.6		44.2					75.8		
23. อ. ธาตุพนม	That Phanom	2.7		23.8					26.5		
24. อ. มุกดาหาร	Mukdahan*	1.1		9.5	2.3		0.5	0.2	13.6	164.9	+ 6
25. จ. ชัยภูมิ	Chaiyaphum*							T	T	95.6	- 3
26. อ. ภูเขียว	Phu Khieo								0.0		
27. อ. เกษตรสมบูรณ์	Kaset Sombun				39.2				39.2		
28. อ. คอนสวรรค์	Khon Sawan					13.7			13.7		
29. อ. จตุรัส	Chaturat			4.2					4.2		
30. อ. บำเหน็จณรงค์	Bamnet Narong			24.8					24.8		
31. จ. ขอนแก่น	Khon Kaen*	0.3		2.4		0.6			3.3	174.5	+ 7
32. อ. น้ำพอง	Nam Phong				18.3				18.3		
33. อ. ภูเวียง	Phu Wiang	8.6		8.2					16.8		
34. อ. ชุมแพ	Chum Phae	34.7							34.7		
35. อ. มัญจาคีรี	Mancha Khiri						8.3		8.3		
36. อ. ชนบท	Chonnabot				8.0	41.5			49.5		
37. อ. บ้านไผ่	Ban Phai				1.0	9.0			10.0		
38. อ. พล	Phon				13.7	1.1	3.4		18.2		
39. จ. มหาสารคาม	Maha Sarakham					10.5			10.5	111.8	+
40. อ. โกสุมพิสัย	Kosum Phisai			1.0		47.5			48.5		
41. อ. บรบือ	Borabu								0.0		
42. อ. พยัคฆภูมิพิสัย	Phayakphum Phisai								0.0		
43. จ. กาฬสินธุ์	Kalasin					21.2			21.2	157.2	-
44. อ. สหัสขันธ์	Sahatkhan			40.8					40.8		
45. อ. ยางตลาด	Yang Talat				T	7.4			7.4		
46. อ. กันทรวิชัย	Kanthara Wichai								0.0		
47. อ. กมลาไสย	Kamalasai								0.0		
48. จ. ร้อยเอ็ด	Roi Et*			5.6	0.1				5.7	278.4	+1
49. อ. โพนทอง	Phon Thong								0.0		

สถานีฝน	Station	วันที่และจำนวนน้ำฝนเป็นมิลลิเมตร Date and amount of rainfall in m.m. เมษายน April 18	19	20	21	22	23	24	ฝนรวม มม. Total m.m.	ฝนรวมตั้งแต่ 1 ม.ค. Accumulative rain-fall Since Jan. 1 ฝนจริง Actual	สูง(+)ต่ำ(-) กว่าปกติ Above(+) Below(-) Normal
.อ.ธวัชบุรี	Thawatburi								0.0		
.อ.อาจสามารถ	At Samat			19.5					19.5		
.อ.เสลภูมิ	Selaphum			26.5					26.5		
.อ.จตุรพักตรพิมาน	Chaturaphak Phiman								0.0		
.อ.เกษตรวิสัย	Kaset Wisai								0.0		
.อ.พนมไพร	Phanom Phrai	..	..	..	..	..	..	..	..		
.อ.สุวรรณภูมิ	Suwannaphum			3.8					3.8		
.จ.นครราชสีมา	Nakhon Ratchasima*			2.8				8.1	10.9	184.2	+ 23.8
.อ.บัวใหญ่	Bua Yai								0.0		
.อ.คง	Khong			1.4	10.7				12.1		
.อ.ด่านขุนทด	Dan Khunthot								0.0		
อ.โนนไทย	Non Thai								0.0		
.อ.โนนสูง	Non Sung					29.0			29.0		
อ.พิมาย	Phimai								0.0		
อ.ปากช่อง	Pak Chong	..	..	..	..	..	..	..	..		
.อ.สีคิ้ว	Si Khiu						7.4		7.4		
.อ.สูงเนิน	Sung Noen			16.6					16.6		
อ.จักราช	Chakkarat								0.0		
.อ.ปักธงชัย	Pak Thong Chai								0.0		
.อ.โชคชัย	Chok Chai								0.0		
.อ.ครบุรี	Khonburi				4.7	3.9			8.6		
จ.บุรีรัมย์	Burirum			40.2					40.2	141.3	+ 2.7
อ.พุทไธสง	Phutthai Song			0.5					0.5		
.อ.สตึก	Satuk			1.5					1.5		
อ.ลำปลายมาศ	Lam Plai Mat								0.0		
อ.นางรอง	Nang Rong	1.8							1.8		
อ.ประโคนชัย	Prakhon Chai								0.0		
จ.สุรินทร์	Surin*		4.3					4.4	8.7	47.7	- 72.4
อ.ท่าตูม	Tha Tum								0.0		
อ.รัตนบุรี	Rattanaburi			56.0					56.0		
อ.ศรีขรภูมิ	Si Khoraphum								0.0		
อ.ปราสาท	Prasat	33.6							33.6		
อ.สังขะ	Sangkha								0.0		
จ.ศรีสะเกษ	Sisaket				25.0				25.0	61.0	- 46.8
.อ.ราษีไศล	Rasisalai								0.0		
อ.อุทุมพรพิสัย	Uthumphon Phisai			48.7					48.7		
อ.กันทรารมย์	Kanthararoom	7.0			16.0				23.0		
อ.ขุขันธ์	Kiankhan	5.0	23.0	0.3					28.3		
อ.กันทราลักษณ์	Kantharalak	..	..	..	..	..	..	..	..		
จ.อุบลราชธานี	Ubon Ratchathani*	48.4		6.8	13.8		T		58.4	94.3	- 51.4

สถานีฝน	Station	วันที่และจำนวนน้ำฝนเป็นมิลลิเมตร Date and amount of rainfall in m.m. เมษายน April 18	19	20	21	22	23	24	ฝนรวม มม. Total m.m.	ฝนรวมตั้งแต่ 1 Accumulative -fall Since Ja ฝนจริง Actual	สูง(+)ต่ำ(-) กว่า Above Below Nor
90.อ.ชานุมาน	Chanuman			116.3	2.6				118.9		
91.อ.เขมราฐ	Khemmarat			17.5	3.7				21.2		
92.อ.อำนาจเจริญ	Amnat Charoen			28.0	8.0				36.0		
93.อ.ยะโสธร	Yasothon	0.6	5.5	20.3			2.2		28.4		
94.อ.คำเขื่อนแก้ว	Kham Khuan Kaeo			37.0					37.0		
95.อ.ตระการพืชผล	Trakan Phut Phon				30.5				30.5		
96.อ.มหาชนะชัย	Maha Chana Chai			39.2					39.2		
97.อ.เขื่องใน	Khuang Nai	6.2							6.2		
98.อ.โขงเจียม	Khong Chiam			17.0					17.0		
99.อ.พิบูลมังสาหาร	Phibun Mangsahan	25.5							25.5		
100.อ.เดชอุดม	Det Udom	13.7							13.7		
ภาคกลาง	Central Part										
1.จ.นครสวรรค์	Nakhon Sawan*	3.2		20.8					24.0	146.2	- 0
2.อ.บรรพตพิสัย	Banphot Phisai			59.3					59.3		
3.อ.ลาดยาว	Lat Yao			8.1					8.1		
4.อ.ชุมแสง	Chumsaeng	10.7	2.3	30.0					43.0		
5.อ.พยุหคีรี	Phayuha Khiri			72.1					72.1		
6.จ.อุทัยธานี	Uthai Thani								0.0	213.8	+ 89
7.อ.หนองฉาง	Nong Chang								0.0		
8.อ.ทับทัน	Thab Than			2.4					2.4		
9.อ.หนองขาหย่าง	Nong Kha Yang								0.0		
10.อ.บ้านไร่	Ban Rai								0.0		
11.จ.ชัยนาท	Chainat								0.0	146.2	- 4
12.อ.มโนรมย์	Manorom	27.0		1.2					28.2		
13.อ.วัดสิงห์	Wat Sing	2.5							2.5		
14.จ.สิงห์บุรี	Singburi		1.2						1.2	186.0	+ 5
15.อ.อินทรบุรี	Inburi	10.9		1.0	17.3				29.2		
16.อ.บางระจัน	Bangrachan	0.6							0.6		
17.อ.พรหมบุรี	Phromburi		45.5						45.5		
18.จ.ลพบุรี	Lopburi*		T	0.8	1.8			T	2.6	222.5	+ 72
19.อ.บ้านหมี่	Ban Mi			12.9					12.9		
20.อ.ไชยบาดาล	Chai Badan			30.8					30.8		
21.อ.ท่าวุ้ง	Tha Wung								0.0		
22.จ.สุพรรณบุรี	Suphanburi*	3.8		12.2	51.0				66.2	216.0	+ 66
23.อ.เดิมบางนางบวช	Doembang Nangbuat				5.9				5.9		
24.อ.สามชุก	Sam Chuk	36.0							36.0		
25.อ.ศรีประจันต์	Si Prachan								0.0		
26.อ.บางปลาม้า	Bang Pla Ma			10.0	30.0				40.0		
27.อ.สองพี่น้อง	Song Phi Nong			5.3	2.5				7.8		
28.จ.อ่างทอง	Ang Thong			35.0	3.0				38.0	172.0	- 15

สถานีฝน	Station	วันที่และจำนวนน้ำฝนเป็นมิลลิเมตร Date and amount of rainfall in m.m. เมษายน April							ฝนรวม มม. Total m.m.	ฝนรวมตั้งแต่ 1 ม.ค. Accumulative rain-fall Since Jan. 1	
		18	19	20	21	22	23	24		ฝนจริง Actual	สูง(+)ต่ำ(-)กว่าปกติ Above(+) Below(-) Normal
.อ.โพธิ์ทอง	Pho Thong			4.1	10.1				14.2		
.อ.ไชโย	Chaiyo			7.0	16.4				23.4		
.อ.วิเศษไชยชาญ	Wiset Chaichan			30.5	19.2				49.7		
.อ.ป่าโมก	Pa Mok				20.1				20.1		
.จ.สระบุรี	Saraburi			40.3					40.3	235.4	+ 79.3
.อ.บ้านหมอ	Ban Mo	..	..	..	..	..	..	..	..		
.อ.แก่งคอย	Kaeng Khoi	..	..	..	..	..	..	..	..		
.อ.หนองแค	Nong Khae			1.2					1.2		
.จ.พระนครศรีอยุธยา	Ayutthaya								0.0	..	..
.อ.ท่าเรือ	Tha Rua	23.7		7.8					31.5		
.อ.ผักไห่	Phak Hai				33.6				33.6		
.อ.บางบาล	Bang Ban	36.0		20.3	25.7				82.0		
.อ.บางไทร	Bang Sai	..	..	..	..	..	..	..	..		
.อ.เสนา	Sena	0.8		4.5	46.4				51.7		
.อ.บางปะอิน	Bang Pa-in			1.9					1.9		
.จ.นครนายก	Nakhon Nayok	4.6		6.4		2.7			13.7	..	..
.อ.บ้านนา	Ban Na	10.4		14.5		4.0			28.9		
.อ.ปากพลี	Pak Phli	1.7		9.1					10.8		
.จ.ปราจีนบุรี	Prachinburi*			4.4	T	13.6	T	27.3	45.3	185.6	- 21.8
.อ.บ้านสร้าง	Ban Sang	2.2		15.8					18.0		
.อ.ศรีมหาโพธิ	Si Maha Pho	4.2				5.7			9.9		
.อ.กบินทร์บุรี	Kabinburi					0.4			0.4		
.อ.สระแก้ว	Sa Kaeo			2.3	6.9				9.2		
.อ.วัฒนานคร	Watthana Nakhon	2.6	2.2		8.1				12.9		
.อ.อรัญประเทศ	Aranyaprathet*	7.0	11.9	T	2.4	7.4		14.5	43.2	210.3	- 8.2
.จ.ปทุมธานี	Pathum Thani		1.2						1.2	33.1	-110.3
.อ.ธัญบุรี	Thanyaburi	1.7		6.8					8.5		
.จ.นนทบุรี	Nonthaburi		17.7		13.5				31.2	44.3	- 87.9
.อ.บางบัวทอง	Bang Bua Thong	4.8	3.2	3.3	3.4	34.6			49.5		
.จ.กาญจนบุรี	Kanchanaburi*	1.5	7.0					8.4	16.9	34.3	-119.6
.อ.สังขละบุรี	Sang Khlaburi								0.0		
.อ.ทองผาภูมิ	Thong Pha Phum	..	..	..	..	..	..	..	..		
.อ.ไทรโยค	Sai Yok	..	..	..	..	..	..	..	..		
.กิ่ง อ.ศรีสวัสดิ์	Si Sawat	..	..	..	..	..	..	..	..		
.อ.บ่อพลอย	Bo Phloi	..	..	..	..	..	..	..	..		
.อ.พนมทวน	Phanom Thuan	..	..	..	..	..	..	..	..		
.อ.ท่าม่วง	Tha Muang		3.5						3.5		
.จ.นครปฐม	Nakhon Pathom	..	..	..	..	..	..	..	..	..	..
.อ.นครชัยศรี	Nakhon Chai Si	8.6							8.6		
.จ.ธนบุรี (บางกอกน้อย)	Thonburi	7.5							7.5	48.2	- 31.4

สถานีฝน	Station	วันที่และจำนวนน้ำฝนเป็นมิลลิเมตร Date and amount of rainfall in m.m. เมษายน April							ฝนรวม ม.ม. Total m.m.	ฝนรวมตั้งแต่ 1 ... Accumulative ...-fall Since Ja...	
		18	19	20	21	22	23	24		ฝนจริง Actual	สูง(+)ต่ำ กว่าป... Above Below Norm
69.อ.บางขุนเทียน	Bang Khun Thian	..	..	..	..	..	..	..	..		
70.กรมอุตุนิยมวิทยา	Bangkok*	T	13.5		15.6	42.6	T	0.3	72.0	108.5	- 25
71.สนามบินดอนเมือง	Don Muang*		T	0.4	3.2				3.6	59.5	-113
72.อ.บางเขน	Bang Khen	2.2		0.2	3.1				5.5		
73.อ.มินบุรี	Minburi		3.4			0.3			3.7		
74.อ.ลาดกระบัง	Lat Krabang								0.0		
75.อุตุฯบางนา	Bang Na*	9.2			11.2	52.2	7.2	10.3	90.1		
76.จ.ฉะเชิงเทรา	Chachoengsao		7.6						7.6	64.0	- 97
77.อ.บ้านโพธิ์	Ban Pho								0.0		
78.จ.ราชบุรี	Ratburi			2.5					2.5	26.9	- 58
79.อ.บ้านโป่ง	Ban Pong		T						T		
80.อ.โพธาราม	Photharam					3.4			3.4		
81.อ.ดำเนินสดวก	Damnoen Saduak								0.0		
82.อ.ปากท่อ	Pak Tho								0.0		
83.จ.สมุทรสงคราม	Samut Songkhram								0.0	47.9	- 56
84.อ.บางคนที	Bang Khonthi								0.0		
85.อ.อัมพวา	Amphawa								0.0		
86.จ.สมุทรสาคร	Samut Sakhon	2.1			1.0				3.1	157.7	+ 15
87.จ.สมุทรปราการ	Samut Prakan	8.5			16.0	87.0			103.5	299.4	+153
88.อ.พระประแดง	Phrapradaeng	T	2.5		1.4	39.7			43.6		
89.ป้อมพระจุลฯ	Pom Phrachun*		6.4		24.0	10.0	36.7	T	77.1		
90.บางปู	Bang Pu*	..	..	..	..	..	..	..	..		
91.อ.บางพลี	Bang Phli								0.0		
อ่าวไทยฝั่งตะวันออก	Gulf of Thailand East Coast										
1.จ.ชลบุรี	Chonburi*	6.1	T			T		2.3	8.4	32.3	-164
2.อ.พานทอง	Phan Thong	17.5							17.5		
3.อ.พนัสนิคม	Phanat Nikhom		2.9						2.9		
4.อ.บ้านบึง	Ban Bung								0.0		
5.อ.ศีชัง	Si Chang*	T		T	6.9	0.6			7.5		
6.อ.ศรีราชา	Si Racha								0.0		
7.อ.สัตหีบ	Sattahip*	12.6	0.7						13.3	266.6	+ 37
8.จ.ระยอง	Rayong								0.0	123.1	- 34
9.อ.บ้านค่าย	Ban Khai				3.8				3.8		
10.ต.บ้านเพ	Ban Phe*								0.0		
11.อ.แกลง	Klaeng		7.6		10.3	5.3			23.2		
12.จ.จันทบุรี	Chanthaburi*		10.4		T			T	10.4	163.6	-149
13.อ.โป่งน้ำร้อน	Pong Namron								0.0		
14.อ.ท่าใหม่	Tha Mai		2.2		4.3				6.5		
15.อ.มะขาม	Makham		8.8						8.8		
16.อ.ขลุง	Khlung	..	..	..	..	..	..	..	..		

สถานีฝน	Station	วันที่และจำนวนน้ำฝนเป็นมิลลิเมตร Date and amount of rainfall in m.m. เมษายน April 18	19	20	21	22	23	24	ฝนรวม มม. Total m.m.	ฝนรวมตั้งแต่ 1 ม.ค. Accumulative rain-fall Since Jan.1 ฝนจริง Actual	สูง(+)ต่ำ(-) กว่าปกติ Above(+) Below(-) Normal
7.จ.ตราด	Trat				10.9	12.7			23.6	248.1	-137.8
8.จ.เขาสมิง	Khao Saming		27.9		32.6				60.5		
9.จ.แหลมงอบ	Laem Ngop	..	..	..	..	..	..	..	..		
10.จ.คลองใหญ่	Khlong Yai*	25.2		1.3				0.4	26.9	309.6	-128.7
ภาคใต้ฝั่งตะวันตก	Gulf of Thailand Wes. Coast										
1.จ.เพชรบุรี	Phetburi								0.0	53.3	+ 9.8
2.อ.บ้านแหลม	Ban Laem				1.6				1.6		
3.อ.ชะอำ	Cha Am								0.0		
4.จ.ประจวบคีรีขันธ์	Prachuap Khirikhan*				0.5				0.5	60.4	-151.6
5.อ.หัวหิน	Hua Hin*				T				T	20.4	-100.0
6.จ.ชุมพร	Chumphon*		T		9.4	T			9.4	169.5	-225.4
7.อ.ท่าแซะ	Tha Sae					2.2			2.2		
8.อ.สวี	Sawi					3.5	5.7		9.2		
9.อ.หลังสวน	Lang Suan								0.0		
10.จ.สุราษฎร์ธานี	Bandon*		3.2	T			T	T	3.2	129.1	- 60.1
11.อ.ไชยา	Chaiya								0.0		
12.อ.พุนพิน	Phun Phin								0.0		
13.อ.บ้านนาสาร	Ban Nasan								0.0		
14.จ.นครศรีธรรมราช	Nakhon Si Thammarat*			T	T		1.0	0.6	1.6	225.5	-357.6
15.อ.สิชล	Sichon								0.0		
16.อ.ท่าศาลา	Tha Sala				17.3				17.3		
17.อ.จวาง	Chawang								0.0		
18.อ.ทุ่งสง	Thun Song				1.6	2.6			4.2		
19.อ.ร่อนพิบูลย์	Ron Phibun								0.0		
20.อ.ปากพนัง	Pak Phanang				11.7		3.2		14.9		
21.จ.พัทลุง	Phatthalung				9.4		1.2		10.8	233.4	-204.4
22.อ.เขาไชยสน	Khao Chai Son				12.6				12.6		
23.จ.สงขลา	Songkhla*		T		1.6			13.7	15.3	614.5	+326.2
24.อ.รัตภูมิ	Rattaphum				25.8				25.8		
25.อ.หาดใหญ่	Hat Yai				36.5	1.6			38.1		
26.อ.สะเดา	Sadao								0.0		
27.จ.ปัตตานี	Pattani*			5.0	2.1				7.1	433.4	+292.8
28.อ.หนองจิก	Nong Chik								0.0		
29.อ.ยะหริ่ง	Yaring				2.3				2.3		
30.อ.ปะนาเระ	Panare								0.0		
31.จ.ยะลา	Yala								0.0	..	..
32.อ.เบตง	Be Tong				19.4				19.4		
33.จ.นราธิวาส	Narathiwat*				77.7	0.2			77.9	693.5	+ 57.1
34.อ.ยี่งอ	Yi Ngo								0.0		
35.อ.ระแงะ	Ra Ngae				42.1				42.1		

สถานีฝน	Station	วันที่และจำนวนน้ำฝนเป็นมิลลิเมตร Date and amount of rainfall in m.m. เมษายน April 18	19	20	21	22	23	24	ฝนรวม ม.ม. Total m.m.	ฝนรวมตั้งแต่ ... Accumulative rainfall Since Jan. ฝนจริง Actual	สูง(+)ต่ำ(-) กว่าปกติ Above(+) Below(-) Norm
36.อ.ตากใบ	Tak Bai				52.5				52.5		
ภาคใต้ฝั่งตะวันตก	Southern Thailand West Coast										
1.จ.ระนอง	Ranong*			18.1	11.2	0.2	17.1	T	46.6	218.7	-159.
2.อ.กระบุรี	Kraburi			16.2	18.7				34.9		
3.จ.พังงา	Phang Nga			89.2	12.3		3.9		105.4	592.9	+158.
4.อ.ตะกั่วป่า	Takua Pa		2.5	13.8	9.2		55.1		80.6		
5.อ.ท้ายเหมือง	Thai Muang			27.9	33.8				61.7		
6.อ.ตะกั่วทุ่ง	Takua Thung			21.1	25.6				46.7		
7.จ.ภูเก็ต	Phuket*	..	..	..	..	..	..	..	..		
8.สนามบินภูเก็ต	Phuket Airport*			3.0	10.6	0.8	4.4	1.8	20.6	367.8	+ 77.
9.อ.ถลาง	Thalang	..	..	..	..	..	..	..	..		
10.จ.กระบี่	Krabi	..	..	..	..	..	..	..	..	..	..
11.อ.คลองท่อม	Khlong Thom		0.2	5.2					5.4		
12.จ.ตรัง	Trang			11.2	18.4				29.6		
13.สนามบินตรัง	Trang Airport*			2.4	3.0	10.6	6.6	12.0	34.6	497.4	+176.
14.อ.สิเกา	Si Kao			19.2	0.1	21.1	5.8		46.2		
15.อ.ย่านตาขาว	Yan Ta Khao				2.3		26.3		28.6		
16.อ.ปะเหลียน	Pa Liam			9.5	20.5		19.3		30.0		
17.จ.สตูล	Satun		2.4						2.4	228.0	-193.
18.อ.ละงู	La Ngu			10.5	2.6	0.5			13.4		

หมายเหตุ			Remark		
	ช่องว่าง	ไม่มีรายงานฝนตก		Blank	No report
	*	สถานีตรวจอากาศ		*	Synoptic Station
	T	ฝนเล็กน้อยวัดไม่ได้		T	Trace
	..	ไม่มีรายงาน		..	No report

อุณหภูมิสูงสุดและต่ำสุดประจำวันที่ ๑๘ - ๒๔ เมษายน ๒๕๐๙

Daily Max. and Min. Temperature April 18 – 24, 1966

สถานี	Station	อุณหภูมิสูงสุดและต่ำสุดเป็นองศา ซ. Max. and Min. Temperature in degree C. 18	19	20	21	22	23	24	เฉลี่ยสูงสุดต่ำสุด Average Max. Min.	เฉลี่ยในสัปดาห์ Weekly Mean	ค่าปกติประจำเดือน Monthly Norm
ภาคเหนือ	Northern Part										
1.จ.เชียงราย	Chiangrai	36.7 19.2	.. 19.8	34.5 20.2	38.5 19.2	36.7 17.7	... 19.0	36.7 21.2	36.6 19.5	26.6	27.5
2.อ.ฝาง	Fang	35.1 15.6	36.0 16.0	37.0 14.0	.. 17.3	... ..	.. ..	.. ..	36.0 15.7	25.4	..

สถานี	Station	อุณหภูมิสูงสุดและต่ำสุดเป็นองศา ซ. Max. and Min. Temperature in degree C.							เฉลี่ยสูงสุดต่ำสุด Average Max. Min.	เฉลี่ยในสัปดาห์ Weekly Mean	ค่าปกติประจำเดือน Monthly Normal
		18	19	20	21	22	23	24			
จ.แม่ฮ่องสอน	Mae Hongson	39.0 20.7	38.0 21.7	38.6 21.5	38.3 22.2	39.0 19.3	38.7 25.4	39.7 24.0	38.8 22.1	30.8	29.0
จ.เชียงใหม่	Chiangmai	36.5 20.4	35.7 21.0	36.0 20.4	37.8 21.6	38.2 19.4	38.4 25.3	39.8 22.7	38.1 21.4	29.7	28.3
จ.น่าน	Nan	37.4 25.6	33.5 20.1	37.0 22.5	36.8 23.6	37.1 21.9	36.0 23.5	38.7 25.2	36.9 22.4	30.0	28.9
จ.ลำปาง	Lampang	39.8 23.6	.. 24.0	41.0 25.3	39.8 22.8	39.4 21.5	39.8 24.6	40.3 25.4	40.0 23.2	31.1	29.0
อ.แม่สะเรียง	Mae Sariang	40.1 21.4	40.2 22.6	39.6 21.0	39.8 22.7	38.6 20.0	39.2 25.0	39.9 21.0	39.6 21.7	31.0	29.7
จ.แพร่	Phrae	39.2 25.4	39.1 22.9	40.3 25.8	39.8 25.0	40.0 24.9	.. 25.5	40.0 26.1	39.8 25.1	32.0	29.7
จ.อุตรดิตถ์	Uttaradit	40.6 26.0	38.9 24.5	41.0 25.2	40.1 24.1	39.7 26.2	40.1 24.2	40.5 25.0	40.1 25.0	32.5	30.9
เขื่อนภูมิพล	Bhumibol Dam	.. ..	.. ..	.. ..	.. ..	.. ..	.. ..	.. ..	.. ..	.. ..	.. ..
จ.ตาก	Tak	41.5 25.0	39.0 26.3	40.8 27.5	39.0 26.0	39.0 27.6	40.0 26.5	41.0 28.5	39.9 26.0	32.8	31.7
จ.พิษณุโลก	Phitsanulok	39.7 27.5	37.8 27.1	39.8 27.1	39.4 25.5	38.4 26.0	39.1 27.6	39.8 29.0	39.1 26.8	32.2	30.5
อ.แม่สอด	Mae Sot	.. 20.5	39.4 22.7	38.2 23.0	33.9 23.6	37.0 22.3	38.0 22.2	38.4 22.6	37.5 22.4	30.3	29.9
จ.เพชรบูรณ์	Phetchabun	39.4 23.0	37.1 22.5	37.4 25.4	38.2 22.2	37.7 24.2	33.3 23.6	38.9 24.1	37.4 23.6	30.0	29.8
<u>ภาคตะวันออกเฉียงเหนือ</u>	<u>Northeastern Part</u>										
จ.หนองคาย	Nong Khai	.. 25.0	36.4 21.0	37.2 24.6	24.1 20.2	.. 21.0	.. ..	36.1 ..	33.5 22.6	29.0	..
จ.เลย	Loei	33.8 20.4	35.6 20.6	36.6 21.1	36.2 21.4	33.8 21.6	36.6 21.9	38.4 22.0	35.9 21.3	28.3	26.7
จ.อุดรธานี	Udon Thani	30.7 25.5	34.6 22.2	36.5 25.5	33.1 ..	30.6 21.5	34.8 21.0	34.0 25.6	33.5 25.6	28.9	29.7
จ.นครพนม	Nakhon Phanom	31.6 23.2	34.2 21.1	34.0 25.4	30.2 22.6	31.6 23.9	35.0 23.6	36.3 25.6	33.3 23.1	28.1	29.1
จ.สกลนคร	Sakon Nakhon	34.0 23.3	33.8 20.7	38.0 23.6	30.8 22.5	31.4 22.8	39.6 23.4	35.1 23.3	34.7 22.8	28.8	29.3
อ.มุกดาหาร	Mukdahan	35.2 22.4	35.6 20.5	37.8 23.3	37.6 22.2	33.5 22.3	36.2 23.7	37.0 22.5	36.1 22.4	28.6	29.7
จ.ขอนแก่น	Khon Kaen	35.6 23.2	36.2 22.2	38.4 25.7	36.0 24.8	35.5 23.5	36.9 23.7	37.8 25.7	36.6 24.1	30.4	30.0
จ.ร้อยเอ็ด	Roi Et	35.0 24.0	35.2 22.7	36.3 24.5	33.0 22.7	34.3 23.8	36.0 25.0	36.8 25.3	35.2 24.0	29.5	30.1
จ.ชัยภูมิ	Chaiyaphum	35.9 24.9	35.5 23.4	36.0 25.8	36.4 23.6	37.2 25.2	37.9 23.9	37.8 25.3	37.0 24.6	29.2	..
จ.อุบลราชธานี	Ubon Ratchathani	36.7 24.0	34.8 22.4	35.8 26.0	31.0 22.9	33.3 22.8	36.1 26.0	35.3 25.3	34.9 24.2	30.6	29.7
จ.สุรินทร์	Surin	36.8 22.5	36.4 23.0	36.4 24.0	34.3 23.3	36.0 23.3	36.6 23.8	38.6 24.4	36.4 23.6	29.5	30.2
จ.นครราชสีมา	Nakhon Ratchasima	37.1 23.4	35.7 23.4	38.1 24.6	36.0 23.9	37.4 23.3	37.2 22.9	38.7 ..	37.2 23.6	30.0	29.8
<u>ภาคกลาง</u>	<u>Central Part</u>										
จ.นครสวรรค์	Nakhon Sawan	39.5 27.1	36.6 24.4	39.4 27.0	37.6 22.9	37.6 25.0	38.1 26.4	39.0 27.0	38.3 25.7	32.1	31.1
จ.ลพบุรี	Lopburi	37.5 24.5	.. 22.9	37.0 23.6	37.2 22.5	37.6 23.8	.. 25.5	38.0 25.5	37.5 24.1	30.4	30.4
จ.สุพรรณบุรี	Suphanburi	38.4 26.1	37.2 24.0	39.5 25.5	38.4 25.0	38.4 21.4	37.5 26.2	38.1 27.0	38.2 25.0	32.0	30.9

สถานี	Station	อุณหภูมิสูงสุดและต่ำสุดเป็นองศา ซ. Max. and Min. Temperature in degree C. 18	19	20	21	22	23	24	เฉลี่ยสูงสุดต่ำสุด Average Max. Min.	เฉลี่ยในสัปดาห์ Weekly Mean	ค่าปกติประจำเดือน Month Norm
4.จ.ปราจีนบุรี	Prachinburi	37.7 24.8	37.0 25.0	35.8 24.5	36.0 24.2	36.7 24.6	35.2 26.2	35.8 25.2	36.5 24.9	30.5	29
5.จ.กาญจนบุรี	Kanchanaburi	39.6 27.0	37.0 23.5	38.8 24.1	39.7 25.2	39.8 25.4	.. 25.0	39.4 26.6	39.1 25.3	32.3	31
6.สนามบินดอนเมือง	Don Muang	35.7 25.2	34.6 25.7	36.1 24.5	38.2 25.8	36.4 25.1	37.1 26.2	35.9 25.5	36.3 25.4	30.3	30
7.กรมอุตุนิยมวิทยา	Bangkok	35.8 26.2	35.4 26.5	36.0 24.5	37.6 24.7	35.7 24.1	35.6 22.3	34.9 26.0	35.9 25.2	30.8	30
8.อ.อรัญประเทศ	Aranyaprathet	38.5 25.0	36.4 23.9	36.2 24.8	35.6 25.5	35.5 23.8	37.0 25.0	37.6 26.0	36.7 24.9	30.6	29
9.อุตุฯบางนา	Bang Na	34.7 25.2	35.7 24.0	35.7 24.3	37.0 26.0	34.8 24.3	34.5 22.9	34.3 25.0	35.2 24.8	30.2	.
<u>อ่าวไทยฝั่งตะวันออก</u>	<u>Gulf of Thailand East Coast</u>										
1.ป้อมพระจุลฯ	Pom Phrachun	33.4 27.8	32.7 28.7	34.2 25.7	33.6 26.3	33.0 27.0	32.7 24.4	33.3 25.6	33.3 26.5	30.2	.
2.จ.ชลบุรี	Chonburi	35.5 25.5	33.5 26.0	38.0 25.0	38.9 26.0	35.5 24.9	33.2 27.8	35.4 ..	35.7 25.9	31.1	29
3.อ.สีชัง	Si Chang.	35.3 27.6	33.5 27.5	34.4 27.3	33.4 27.6	34.7 27.5	34.0 28.4	34.4 ..	34.2 27.7	31.5	.
4.อ.สัตหีบ	Sattahip	33.7 28.2	33.7 26.2	36.0 28.6	36.7 27.7	36.0 28.8	37.1 28.5	36.4 28.2	35.7 28.0	31.8	30
5.จ.ระยอง	Rayong	.. ..	33.3 ..	.. 24.8	.. ..	.. ..	.. ..	... ..	.. ...	..	.
6.อ.บ้านเพ	Ban Phe	.. 25.0	31.8 ..	32.8 26.8	.. 26.7	.. ..	.. ..	.. ..	.. ..	..	.
7.จ.จันทบุรี	Chanthaburi	34.0 22.8	34.6 24.5	34.3 23.2	33.9 25.0	32.5 23.5	34.6 24.7	33.6 24.5	33.9 24.0	29.2	28.
8.อ.แหลมงอบ	Laem Ngop	.. 24.4	34.0 ..	34.0 24.2	.. 28.0	.. ..	.. ..	.. ..	.. ..	..	..
9.อ.คลองใหญ่	Khlong Yai	33.3 23.2	33.3 25.7	34.7 23.8	33.3 24.1	33.3 24.0	37.7 24.4	33.8 24.2	34.2 25.9	28.7	27.
<u>อ่าวไทยฝั่งตะวันตก</u>	<u>Gulf of Thailand West Coast</u>										
1.อ.หัวหิน	Hua Hin	34.4 25.2	33.6 25.8	34.2 25.7	34.4 25.6	36.5 25.7	34.4 25.7	34.5 25.9	34.6 25.7	29.5	28.
2.จ.ประจวบคีรีขันธ์	Prachuap Khirikhan	34.3 23.8	33.8 23.9	38.8 24.8	38.0 23.9	33.8 24.1	35.3 25.3	34.7 24.5	35.5 24.3	29.1	28.
3.จ.ชุมพร	Chumphon	34.3 22.1	33.5 23.6	34.5 24.1	36.6 24.8	34.7 23.6	35.0 23.4	34.5 ..	34.7 23.6	28.8	28.
4.จ.สุราษฎร์ธานี	Bandon	34.5 22.8	35.6 21.1	34.6 22.7	33.8 23.2	36.5 22.8	34.2 23.6	35.00 22.6	34.9 22.7	28.8	29.
5.จ.นครศรีธรรมราช	Nakhon Si Thammarat	35.0 23.0	35.0 22.4	33.6 24.0	30.8 23.5	35.0 22.6	34.6 23.5	31.0 23.5	33.6 23.2	28.6	28.
6.จ.สงขลา	Songkhla	33.8 24.0	34.0 26.0	33.0 25.1	32.0 24.0	32.9 23.8	33.3 24.8	33.7 25.2	33.2 24.7	28.8	28.
7.จ.ปัตตานี	Pattani	34.7 23.0	34.5 23.6	34.0 23.0	.. 23.5	.. 23.5	.. 23.2	.. ..	34.4 23.3	28.9	..
8.จ.นราธิวาส	Narathiwat	34.3 23.5	34.5 24.5	33.3 24.0	31.1 24.5	28.8 23.0	32.3 23.5	33.0 24.3	32.5 23.9	28.6	27.
<u>ภาคใต้ฝั่งตะวันตก</u>	<u>Southern Thailand West Coast</u>										
1.จ.ระนอง	Ranong	33.9 23.2	35.3 23.3	34.0 24.5	32.0 24.5	32.6 23.5	32.5 25.0	33.5 ..	33.4 24.0	28.8	28.
2.จ.ภูเก็ต	Phuket	33.9 24.0	34.5 24.6	34.8 24.9	32.2 24.4	31.5 24.3	31.2 25.0	31.9 23.9	32.8 24.4	28.1	28.
3.จ.ตรัง	Trang	35.0 22.7	34.9 23.3	34.0 23.7	31.6 24.0	35.1 23.6	34.5 23.9	35.3 ..	29.8 23.5	29.0	28.

แก้ไขเพิ่มเติมรายงานอากาศประจำสัปดาห์ฉบับที่ ๑๖/๒๕๐๙ เนื่องจากได้รับรายงานภายหลัง

Correction in weekly weather report No. 16/1966 for late report rainfall data

สถานีฝน	Station	วันที่และจำนวนน้ำฝนเป็นมิลลิเมตร Date and amount of rainfall in m.m. เมษายน April							ฝนรวม ม.ม. Total m.m.	ฝนรวมตั้งแต่ 1 ม.ค. Accumulative rain-fall Since Jan. 1	
		11	12	13	14	15	16	17		ฝนจริง Actual	สูง(+)ต่ำ(-) กว่าปกติ Above(+) Below(-) Normal
ภาคเหนือ	Northern Part										
อ.แม่แตง	Mae Taeng							5.5	5.3		
อ.แม่ริม	Mae Rim							3.7	3.7		
อ.สันทราย	San Sai							3.4	3.4		
อ.ปัว	Pua						9.8		9.8		
อ.หอมเกา	Lom Kao							14.5	19.1		
ภาคตะวันออกเฉียงเหนือ	Northeastern Part										
อ.วังสะพุง	Wang Saphung						18.5		89.7		
อ.บ้านแพง	Ban Phaeng						24.5		32.7		
อ.ท่าอุเทน	Tha Uten						19.0		19.0		
อ.ธาตุพนม	That Phanom							6.4	38.5		
อ.คอนสวรรค์	Khon Sawan							6.9	13.7		
อ.ชุมแพ	Chum Phae							1.0	21.9		
อ.ชนบท	Chonnabot							0.8	6.3		
อ.บ้านไผ่	Ban Phai							13.0	32.9		
อ.บรบือ	Borabu							28.1	71.6		
อ.กบุรี	Khonburi							1.2	8.7		
อ.ยะโสธร	Yasothon							3.2	7.9		
อ.กระการพิชัย	Trakan Phut Phon							7.5	7.5		
อ.โขงเจียม	Khong Chiam							25.0	49.0		
อ.พิบูลมังสาหาร	Phibun Mangsahan							30.5	66.0		
ภาคกลาง	Central Part										
อ.บ้านหมี่	Ban Mi							8.5	8.5		
อ.บางปลาม้า	Bang Pla Ma						25.0		31.0		
อ.บางปะอิน	Bang Pa-in						14.6		14.6		
อ.ธัญบุรี	Thanyaburi							9.0	21.4		
อ.บางเขน	Bang Khen					8.9			8.9		
อ.บางพลี	Bang Phli					T		30.1	30.1		

สถานีฝน	Station	วันที่และจำนวนน้ำฝนเป็นมิลลิเมตร Date and amount of rainfall in m.m. เมษายน April 11	12	13	14	15	16	17	ฝนรวม มม. Total m.m.	ฝนรวมตั้งแต่ 1 Accumulative -fall Since Ja ฝนจริง Actual	สูง(+) ต่ำ Abo Below Nor
อ่าวไทยฝั่งตะวันออก	Gulf of Thailand East Coast										
9. อ.บ้านค่าย	Ban Khai							2.1	2.1		
17. จ.ตราด	Trat							10.8	11.9	224.5	-1
อ่าวไทยฝั่งตะวันตก	Gulf of Thailand West Coast										
18. อ.ทุ่งสง	Thun Song							3.3	25.2		
ภาคใต้ฝั่งตะวันตก	Southern Thailand West Coast										
2. อ.กระบุรี	Kraburi							19.8	19.8		
4. อ.ตะกั่วป่า	Takua Pa							23.8	77.5		
9. อ.ถลาง	Thalang					34.0			78.2		
11. อ.คลองทอม	Khlong Thom							0.7	12.7		
15. อ.ยานตาขาว	Yan Ta Khao							5.7	40.9		

พิมพ์ที่ ร.พ. กรมอุตุนิยมวิทยา สำนักนายกรัฐมนตรี

บางกะปิ พระนคร

นาวาโท ธำรง กิติสิน ผู้พิมพ์ผู้โฆษณา 2509

กรมอุตุนิยมวิทยา สำนักนายกรัฐมนตรี

รายงานอากาศประจำสัปดาห์ ระหว่างวันที่ ๒๕ ถึง ๑ พฤษภาคม ๒๕๐๙

และ

การคาดหมายลักษณะอากาศ ระหว่างวันที่ ๒ ถึง ๘ พฤษภาคม ๒๕๐๙

ฉบับที่ ๑๘/ ๒๕๐๙

พลเรือโท สนิธ เวสารัชชนันท์

อธิบดีกรมอุตุนิยมวิทยา

METEOROLOGICAL DEPARTMENT

OFFICE OF THE PRIME MINISTER

BANGKOK THAILAND

WEEKLY WEATHER REPORT

DURING THE PERIOD APRIL 25 — MAY 1, 1966

AND

WEATHER OUTLOOK

DURING MAY 2 — 8 , 1966

No. 18 / 1966

Sanit Vesa — rajananda

Vice Admiral, Director General

การคาดหมายลักษณะอากาศใน ๗ วันข้างหน้า
ตั้งแต่วันที่ ๒ - ๘ พฤษภาคม ๒๕๑๙

ลักษณะทั่วไป

ร่องมรสุมพาดผ่านทางตอนใต้ของภาคใต้และอ่าวไทยจะทำให้มีฝนหรือพายุฝนฟ้าคะนองเกือบทั่วไปในบริเวณดังกล่าว

มีลักษณะอากาศแปรปรวนในภาคเหนือ, ภาคตะวันออกเฉียงเหนือ, ภาคกลาง และฝั่งตะวันออกของอ่าวไทย ซึ่งอาจมีฝนหรือพายุฝนฟ้าคะนอง กับมีลมแรงได้ในระยะครึ่งแรกของสัปดาห์

ภาคเหนือ ภาคตะวันออกเฉียงเหนือ ภาคกลาง อ่าวไทย ฝั่งตะวันออก	มีฝนหรือพายุฟ้าคะนอง กับมีพายุลมแรงเป็นแห่ง ๆ ส่วนมากในระยะครึ่งแรกของสัปดาห์
อ่าวไทย ฝั่งตะวันตก	ตลอดสัปดาห์มีฝนหรือฟ้าคะนองเป็นบางแห่งตั้งแต่เหนือบ้านดอนขึ้นมา ส่วนใต้ลงไปมีฝนหรือพายุฝนฟ้าคะนองเกือบทั่วไป
ภาคใต้ ฝั่งตะวันตก	มีฝนเกือบทั่วไปตลอดสัปดาห์
กรุงเทพ และ ธนบุรี	มีฝนหรือพายุฝนฟ้าคะนองและอาจมีพายุลมแรงได้ในระยะครึ่งแรกของสัปดาห์

กรมอุตุนิยมวิทยา
๒ / ๔ /๒๕๑๙

Weather Outlook for the next seven days
From May 2 - 8 , 1966

General Situation

The monsoon trough extends across southern portion of south Thailand and Gulf of Thailand. This condition will cause almost widespread rain or thunderstorms in those areas.

Unsettled weather over Upper Thailand and Eastern coast of the Gulf where thundershowers or rainstorm with gusty winds may happen in the first half of the week.

Northern Part: Northeastern Part: Central Part: Gulf of Thailand. East Coast:	Scattered showers or thunderstorms with gusty winds particularly in the first half of the week.
Gulf of Thailand. West Coast:	Throughout the week, isolated showers or thundershowers from the north of Bandon, while almost widespread rain or thunderstorm elsewhere.
Southern Thailand. West Coast:	Almost widespread rain throughout the week.
Bangkok and Thonburi:	Showers or thunderstorms with possible gusty winds particularly in the first half of the week.

Meteorological Department
2 / May / 1966

สรุปลักษณะอากาศทั่วไปในรอบสัปดาห์
ตั้งแต่วันที่ ๒๕ เมษายน -๑ พฤษภาคม ๒๕๐๙

๑. ตลอดสัปดาห์ปรากฏว่าบริเวณความกดอากาศต่ำเนื่องจากความร้อนได้ปกคลุมบริเวณตอนใต้ของประเทศจีนและบริเวณตั้งแต่เหนือลาวไทยขึ้นไป ร่องมรสุมได้เลื่อนขึ้นมาทางเหนือโดยผ่านตอนใต้สุดของประเทศไทย

๒. ในระหว่างสัปดาห์ อากาศค่อนข้างร้อนอบอ้าวในบริเวณตั้งแต่เหนือลาวไทยขึ้นไป ปรากฏว่ามีฝนและฟ้าคะนองเล็กน้อยถึงปานกลางเป็นแห่ง ๆ ในภาคตะวันออกเฉียงเหนือและบริเวณฝั่งตะวันออกของอ่าวไทย แต่ในภาคเหนือ และภาคกลางมีฝนเพียงเล็กน้อยเป็นบางแห่ง ส่วนในภาคใต้ปรากฏว่ามีฝนเล็กน้อยถึงปานกลางเป็นแห่ง ๆ โดยมีฝนหนักเป็นบางแห่งทางตอนใต้ของภาค

๓. ในระหว่างสัปดาห์ อุณหภูมิสูงสุดในภาคต่าง ๆ ของประเทศไทย ปรากฏดังนี้ :-

ภาคเหนือ	๔๓.๕ ซ.	ที่ จ.ตาก	เมื่อวันที่	๒๗ เม.ย.
ภาคตะวันออกเฉียงเหนือ	๔๐.๐ ซ.	ที่ จ.ขอนแก่น และนครราชสีมา	"	๒๖ และ ๓๐ เม.ย.
ภาคกลาง	๔๑.๓ ซ.	ที่ จ.นครสวรรค์	"	๑ พ.ค.
อ่าวไทย ฝั่งตะวันออก	๓๗.๕ ซ.	ที่ จ.สัตหีบ	"	๓๐ เม.ย.
อ่าวไทย ฝั่งตะวันตก	๓๗.๕ ซ.	ที่ จ.สุราษฎร์ธานี	"	๑ พ.ค.
ภาคใต้ ฝั่งตะวันตก	๓๔.๙ ซ.	ที่ จ.ตรัง	"	๓๐ เม.ย.

กรมอุตุนิยมวิทยา
๒ / ๕ / ๒๕๐๙

General Situation

Period April 25. - May 1, 1966

1. Thermal low covered Southern China and Upper Thailand throughout the week. The intertropical convergence zone or monsoon trough moved northward and lied across the extreme south of Thailand.

2. During the week rather hot weather occurred over the Upper Thailand. Scattered light to moderate showers or thundershowers occurred in the Northeastern part and the east coast of the Gulf of Thailand while only local light showers isolated in the Northern and Central parts. Scattered light to moderate rains distributed over the Southern part with local heavy falls occurred in the southern portion.

3. During the week, the highest temperature in the various parts of Thailand were as follows:-

Northern Part	43.5 C. at Tak	on	Apr.
Northeastern Part	40.0 C. at Khon Kaen and Nakhon Ratchasima	"	"
Central Part	41.3 C. at Nakhon Sawan	"	May.
Gulf of Thailand, East Coast	37.5 C. at Sattahip	"	Apr.
Gulf of Thailand, West Coast	37.5 C. at Bandon	"	May.
SouthernThailand, West Coast	34.9 C. at Trang	"	Apr.

Meteorological Department
2 / 5 / 1966

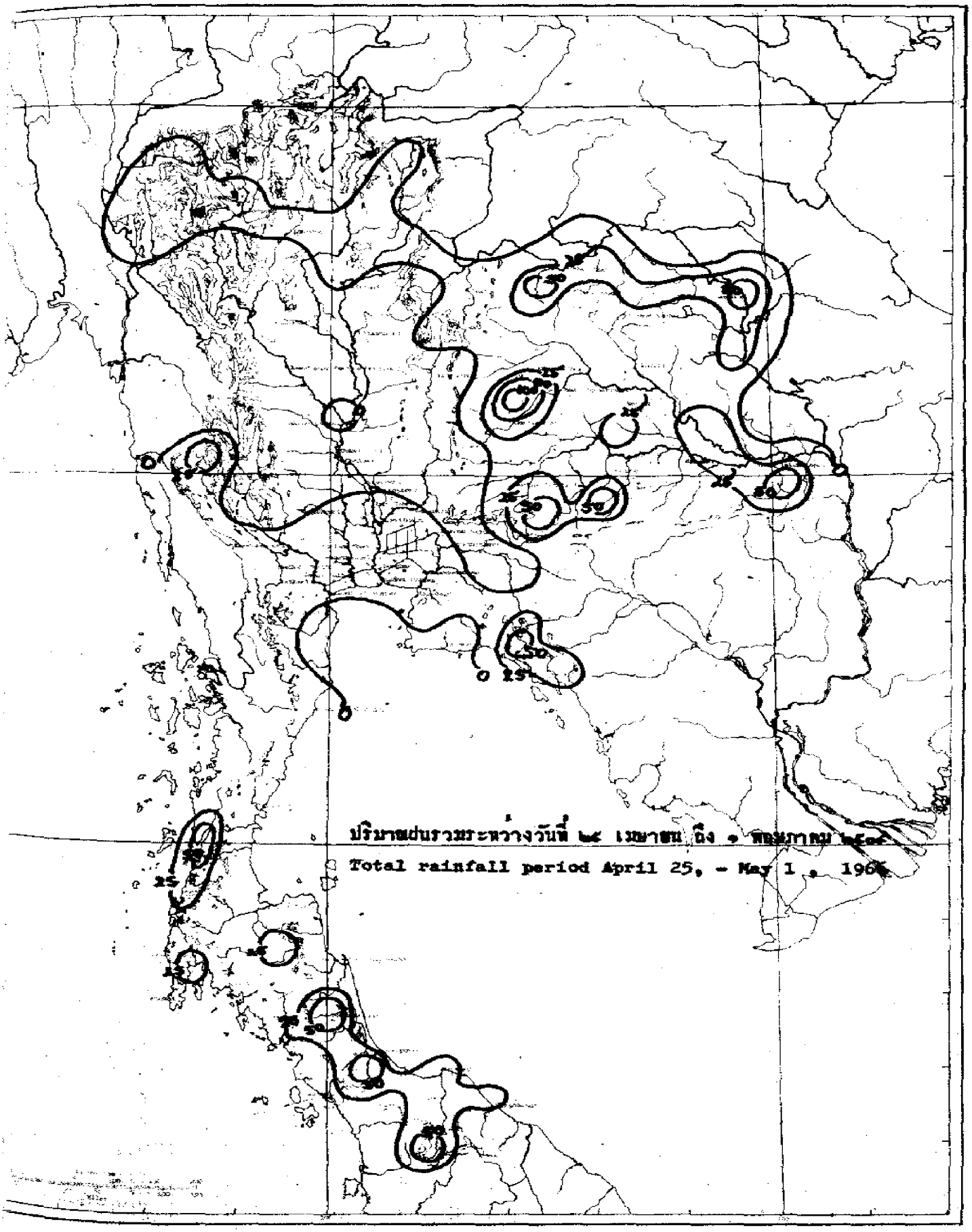
ปริมาณฝนรวมระหว่างวันที่ ๒๕ เมษายน ถึง ๑ พฤษภาคม ๒๕๐๗
Total rainfall period April 25, - May 1 , 196

สถานีฝน	Station	วันที่และจำนวนน้ำฝนเป็นมิลลิเมตร Date and amount of rainfall in m.m. เมษายน April, พฤษภาคม May							ฝนรวม มม. Total m.m.	ฝนรวมตั้งแต่ 1 ม. Accumulative rainfall Since Jan.	
		25	26	27	28	29	30	1		ฝนจริง Actual	สูง(+)ต่ำ(-) กว่าปกติ Above(+) Below(-) Normal
ภาคเหนือ	Northern Part										
1.จ.เชียงราย	Chiangrai*						-		0.0	54.3	-127.
2.อ.แม่สาย	Mae Sai								0.0		
3.อ.เชียงแสน	Chiangsaen								0.0		
4.อ.เชียงของ	Chiangkhong								0.0		
5.อ.แม่จัน	Mae Chan								0.0		
6.อ.แม่สรวย	Mae Sruai								0.0		
7.อ.เทิง	Thoeng								0.0		
8.อ.เชียงคำ	Chiangkham								0.0		
9.อ.พาน	Phan								0.0		
10.อ.เวียงป่าเป้า	Wing Pa Pao								0.0		
11.อ.พะเยา	Phayao								0.0		
12.จ.แม่ฮ่องสอน	Mae Hongson*		T				T		T	1.0	- 73.
13.อ.ปาย	Pai								0.0		
14.อ.ขุนยวม	Khun Yaum		16.5						16.5		
15.อ.แม่สะเรียง	Mae Sariang*			T					T	2.7	-166.
16.จ.เชียงใหม่	Chiangmai*			T	4.2				4.2	11.4	-132.
17.อ.ฝาง	Fang								0.0		
18.อ.เชียงดาว	Chiangdao								0.0		
19.อ.แม่แตง	Mae Taeng								0.0		
20.อ.แม่ริม	Mae Rim								0.0		
21.อ.สันทราย	San Sai								0.0		
22.อ.ดอยสะเก็ด	Doi Saket								0.0		
23.อ.สันกำแพง	San Kamphaeng								0.0		
24.อ.ฮางดง	Hang Dong				3.2				3.2		
25.อ.สารภี	Saraphi								0.0		
26.อ.สันป่าตอง	San Pa Tong								0.0		
27.อ.จอมทอง	Chom Thong								0.0		
28.อ.ฮอด	Hot								0.0		
29.จ.ลำพูน	Lamphun								0.0	..	..
30.อ.ป่าซาง	Pasang								0.0		
31.จ.ลำปาง	Lampang*			T					T	21.6	-155.
32.อ.งาว	Ngao								0.0		
33.อ.แจ้ห่ม	Chae Hom								0.0		
34.อ.เกาะคา	Ko Kha								0.0		
35.อ.สบปราบ	Sop Prap								0.0		
36.อ.เถิน	Thoen								0.0		
37.จ.แพร่	Phrae Airport*								0.0	19.1	-157
38.อ.สูงเม่น	Sung Men								0.0		
39.จ.น่าน	Nan*						-		0.0	169.5	- 17

สถานีฝน	Station	วันที่และจำนวนน้ำฝนเป็นมิลลิเมตร Date and amount of rainfall in m.m. เมษายน April, พฤษภาคม May							ฝนรวม ม.ม. Total m.m.	ฝนรวมตั้งแต่ 1 ม.ค. Accumulative rain-fall Since Jan.1	
		25	26	27	28	29	30	1		ฝนจริง Actual	สูง(+)ต่ำ(-)กว่าปกติ Above(+) Below(-) Normal
.อ.ทุ่งช้าง	Thung Chang	**	**	**	**	**	**	**	**		
.อ.ปัว	Pua		1.8						1.8		
.อ.น่าน้อย	Na Noi						3.0		3.0		
.จ.อุตรดิตถ์	Uttaradit*			T					T	25.0	-164.5
.อ.ลับแล	Lap Lae								0.0		
.อ.น้ำปาด	Nam Pat								0.0		
.จ.ตาก	Tak	**	**	**	**	**	**	**	**		
.เขื่อนภูมิพล	Bhumibol Dam*	**	**	**	**	**	**	**	**		
.อ.บ้านตาก	Ban Tak								0.0		
.สนามบินตาก	Tak Airport*								0.0	145.1	+ 49.4
.อ.แม่สอด	Mae Sot*								0.0	30.6	- 63.3
.จ.สุโขทัย	Sukhothai								0.0	58.4	-111.1
.อ.สวรรคโลก	Sawankhalok								0.0		
.อ.กงไกรลาศ	Kongkrailat	**	**	**	**	**	**	**	**		
.อ.ศรีสำโรง	Si Samrong	**	**	**	**	**	**	**	**		
.จ.พิษณุโลก	Phitsanulok*								0.0	25.7	-156.3
.อ.พรหมพิราม	Phrom Phiram								0.0		
.อ.วังทอง	Wang Thong								0.0		
.อ.บางกระทุ่ม	Bang Kratum								0.0		
.จ.กำแพงเพชร	Kamphaeng Phet								0.0	39.8	- 42.4
.อ.คลองขลุง	Khlong Khlung								0.0		
.อ.ขาณุวรลักษบุรี	Khanu Woralakburi								0.0		
.จ.พิจิตร	Phichit								0.0	25.9	- 97.9
.อ.ตะพานหิน	Taphanhin								0.0		
.อ.บางมูลนาค	Bang Munnak								0.0		
.จ.เพชรบูรณ์	Phetchabun*								0.0	70.3	-114.1
.อ.หล่มเก่า	Lom Kao				0.8				0.8		
.อ.หล่มสัก	Lom Sak	**	**	**	**	**	**	**	**		
.อ.ชนแดน	Chon Daen								0.0		
.อ.วิเชียรบุรี	Wichianburi								0.0		
ภาคตะวันออกเฉียงเหนือ	**Northeastern Part**										
.จ.เลย	Loei*			8.7					8.7	124.0	-116.4
.อ.เชียงคาน	Chiangkhan			1.1					1.1		
.อ.ท่าลี่	Tha Li								0.0		
.อ.ด่านซ้าย	Dan Sai								0.0		
.อ.วังสะพุง	Wang Saphung			7.0					7.0		
.จ.หนองคาย	Nong Khai*		T	19.3					19.3	205.2	+ 49.2
.อ.บึงกาฬ	Bung Kan								0.0		
.อ.โพนพิสัย	Phon Phisai			25.0					25.0		
.อ.ท่าบ่อ	Tha Bo			4.7					4.7		

สถานีฝน	Station	วันที่และจำนวนน้ำฝนเป็นมิลลิเมตร Date and amount of rainfall in m.m. เมษายน April, พฤษภาคม May							ฝนรวม ม.ม. Total m.m.	ฝนรวมตั้งแต่ 1 ม.ค. Accumulative rainfall Since Jan.	
		25	26	27	28	29	30	1		ฝนจริง Actual	มาก(+)น้อย(-) กว่าปกติ Above(+) Below(-) Normal
10. จ. อุดรธานี	Udon Thani*			9.2					9.2	199.8	+ 51.
11. อ. บ้านผือ	Ban Phu			55.2					55.2		
12. อ. เพ็ญ	Phen			40.6					40.6		
13. อ. หนองหาร	Nong Han			4.2					4.2		
14. อ. หนองบัวลำภู	Nong Bua Lamphu								0.0		
15. จ. สกลนคร	Sakon Nakhon*			1.2	2.3	T	8.5		12.0	287.7	+ 95.
16. อ. วานรนิวาส	Wanon Niwat			14.4					14.4		
17. อ. ส่วางแดนดิน	Sawang Daen Din			25.8					25.8		
18. อ. พรรณานิคม	Phanna Nikhom			5.9					5.9		
19. จ. นครพนม	Nakhon Phanom*		0.6	6.7	0.9	10.5	55.0		73.5	350.6	+165.
20. อ. บ้านแพง	Ban Phaeng								0.0		
21. อ. ท่าอุเทน	Tha Uten								0.0		
22. อ. นาแก	Na Kae								0.0		
23. อ. ธาตุพนม	That Phanom			17.1					17.1		
24. อ. มุกดาหาร	Mukdahan*			T			0.2	24.5	24.7	189.6	+ 62.
25. จ. ชัยภูมิ	Chaiyaphum*	T	1.9	16.7			T	23.0	41.6	137.2	- 11.
26. อ. ภูเขียว	Phu Khiao			4.2			4.7		8.9		
27. อ. เกษตรสมบูรณ์	Kaset Sombun			7.5					7.5		
28. อ. คอนสวรรค์	Khon Sawan	12.4		91.1					103.5		
29. อ. จตุรัส	Chaturat						4.8		4.8		
30. อ. บำเหน็จณรงค์	Bamnet Narong								0.0		
31. จ. ขอนแก่น	Khon Kaen*			0.1			16.0	1.6	17.7	192.2	+ 24.
32. อ. น้ำพอง	Nam Phong								0.0		
33. อ. ภูเวียง	Phu Wiang								0.0		
34. อ. ชุมแพ	Chum Phae			3.3					3.3		
35. อ. มัญจาคีรี	Mancha Khiri								0.0		
36. อ. ชนบท	Chonnabot								0.0		
37. อ. บ้านไผ่	Ban Phai								0.0		
38. อ. พล	Phon		0.9	0.8					1.7		
39. จ. มหาสารคาม	Maha Sarakham						8.2		8.2	127.1	- 19.
40. อ. โกสุมพิสัย	Kosum Phisai								0.0		
41. อ. บรบือ	Borabu								0.0		
42. อ. พยัคฆภูมิพิสัย	Phayakphum Phisai			29.2					29.2		
43. จ. กาฬสินธุ์	Kalasin								0.0	157.2	- 45.
44. อ. สหัสขันธ์	Sahatkhan								0.0		
45. อ. ยางตลาด	Yang Talat								0.0		
46. อ. กันทรวิชัย	Kanthara Wichai								0.0		
47. อ. กมลาไสย	Kamalasai								0.0		
48. จ. ร้อยเอ็ด	Roi Et*							T	T	278.4	+ 55.
49. อ. โพนทอง	Phon Thong								0.0		

สถานีฝน	Station	วันที่และจำนวนน้ำฝนเป็นมิลลิเมตร Date and amount of rainfall in m.m. เมษายน April, พฤษภาคม May							ฝนรวม มม. Total m.m.	ฝนรวมตั้งแต่ 1 ม.ค. Accumulative rain-fall Since Jan. 1	
		25	26	27	28	29	30	1		ฝนจริง Actual	สูง(+)ต่ำ(-) กว่าปกติ Above(+) Below(-) Normal
จ.อุดรธานี	Thawutburi								0.0		
จ.อาจสามารถ	At Samat								0.0		
จ.เลยภูมิ	Selaphum								0.0		
จ.จตุรพักตรพิมาน	Chaturaphak Phiman								0.0		
จ.เกษตรวิสัย	Kaset Wisai			7.5					7.5		
จ.พนมไพร	Phanom Phrai	--	--	--	--	--	--	--	--		
จ.สุวรรณภูมิ	Suwannaphum								0.0		
จ.นครราชสีมา	Nakhon Ratchasima*							23.4	23.4	207.6	+ 33.9
จ.บัวใหญ่	Bua Yai								0.0		
จ.คง	Khong								0.0		
จ.ด่านขุนทด	Dan Khunthot								0.0		
จ.โนนไทย	Non Thai								0.0		
จ.โนนสูง	Non Sung								0.0		
จ.พิมาย	Phimai								0.0		
จ.ปากช่อง	Pak Chong	--	--	--	--	--	--	--	--		
จ.สีคิ้ว	Si Khiu								0.0		
จ.สูงเนิน	Sung Noen								0.0		
จ.จักราช	Chakkarat								0.0		
จ.ปักธงชัย	Pak Thong Chai								0.0		
จ.โชคชัย	Chok Chai								0.0		
จ.ครบุรี	Khonburi			54.2					54.2		
จ.บุรีรัมย์	Burirum	10.5		5.3					15.8	157.1	- 29.2
จ.พุทไธสง	Phutthai Song								0.0		
จ.สตึก	Satuk								0.0		
จ.ลำปลายมาศ	Lam Plai Mat								0.0		
จ.นางรอง	Nang Rong	3.6		2.3					5.9		
จ.ประโคนชัย	Prakhon Chai	56.6							56.6		
จ.สุรินทร์	Surin*			7.2					7.2	54.9	- 91.0
จ.ท่าตูม	Tha Tum								0.0		
จ.รัตนบุรี	Rattanaburi			4.6					4.6		
จ.ศรีขรภูมิ	Si Khoraphum								0.0		
จ.ปราสาท	Prasat			4.5					4.5		
จ.สังขะ	Sangkha								0.0		
จ.ศรีสะเกษ	Sisaket								0.0	126.5	- 6.4
จ.ราษีไศล	Kasisalai								0.0		
จ.อุทุมพรพิสัย	Uthumphon Phisai								0.0		
จ.กันทรารมย์	Kanthararom	3.1							3.1		
จ.ขุขันธ์	Khukhan								0.0		
จ.กันทรลักษ์	Kantharalak	--	--	--	--	--	--	--	--		
จ.อุบลราชธานี	Ubon Ratchathani*		0.5					1.0	1.5	95.8	- 35.9

สถานีฝน	Station	วันที่และจำนวนน้ำฝนเป็นมิลลิเมตร Date and amount of rainfall in m.m. เมษายน April, พฤษภาคม May							ฝนรวม มม. Total m.m.	ฝนรวมตั้งแต่ 1 ม Accumulative r--fall Since Jan.	
		25	26	27	28	29	30	1		ฝนจริง Actual	สูง(+)ต่ำ กว่าปก Above(+) Below(-) Norm
90. อ.ชานุมาน	Chanuman								0.0		
91. อ.เขมราฐ	Khemmarat								0.0		
92. อ.อำนาจเจริญ	Amnat Charoen								0.0		
93. อ.ยะโสธร	Yasothon			42.5					42.5		
94. อ.ค้าเขื่อนแก้ว	Kham Khuan Kaeo								0.0		
95. อ.ตระการพืชผล	Trakan Phut Phon								0.0		
96. อ.มหาชนะชัย	Maha Chana Chai								0.0		
97. อ.เขื่องใน	Khuang Nai								0.0		
98. อ.โขงเจียม	Khong Chiam								0.0		
99. อ.พิบูลมังสาหาร	Phibun Mangsahan								0.0		
100. อ.เดชอุดม	Det Udom		55.1						55.1		
ภาคกลาง	Central Part										
1. จ.นครสวรรค์	Nakhon Sawan*							3.5	3.5	145.8	- 23.
2. อ.บรรพตพิสัย	Banphot Phisai								0.0		
3. อ.ลาดยาว	Lat Yao								0.0		
4. อ.ชุมแสง	Chumsaeng								0.0		
5. อ.พยุหคีรี	Phayuha Khir								0.0		
6. จ.อุทัยธานี	Uthai Thani								0.0	213.8	+ 63.
7. อ.หนองฉาง	Nong Chang								0.0		
8. อ.ทับทัน	Thab Than								0.0		
9. อ.หนองขาหย่าง	Nong Kha Yang								0.0		
10. อ.บ้านไร่	Ban Rai								0.0		
11. จ.ชัยนาท	Chainat								0.0	146.2	- 41.
12. อ.มโนรมย์	Manorom								0.0		
13. อ.วัดสิงห์	Wat Sing								0.0		
14. จ.สิงห์บุรี	Singburi								0.0	186.8	+ 29.
15. อ.อินทรบุรี	Inburi								0.0		
16. อ.บางระจัน	Bangrachan								0.0		
17. อ.พรหมบุรี	Phromburi								0.0		
18. จ.ลพบุรี	Lopburi*								0.0	222.5	+ 47.
19. อ.บ้านหมี่	Ban Mi								0.0		
20. อ.ไชยบาดาล	Chai Badan								0.0		
21. อ.ท่าวุ้ง	Tha Wung								0.0		
22. จ.สุพรรณบุรี	Suphanburi*	6.4							6.4	232.4	+ 43.
23. อ.เดิมบางนางบวช	Doembang Nangbuat								0.0		
24. อ.สามชุก	Sam Chuk								0.0		
25. อ.ศรีประจันต์	Si Prachan								0.0		
26. อ.บางปลาม้า	Bang Pla Ma								0.0		
27. อ.สองพี่น้อง	Song Phi Nong					0.3			0.3		
28. จ.อ่างทอง	Ang Thong					3.8			3.8	175.8	- 34.

สถานีฝน	Station	วันที่และจำนวนน้ำฝนเป็นมิลลิเมตร Date and amount of rainfall in m.m. เมษายน April, พฤษภาคม May							ฝนรวม มม. Total m.m.	ฝนรวมตั้งแต่ 1 ม.ค. Accumulative rain-fall Since Jan. 1	
		25	26	27	28	29	30	1		ฝนจริง Actual	สูง(+)ต่ำ(-)กว่าปกติ Above(+) Below(-) Normal
.อ.โพธิ์ทอง	Pho Thong								0.0		
อ.ไชโย	Chaiyo								0.0		
.อ.วิเศษไชยชาญ	Wiset Chaichan								0.0		
.อ.ป่าโมก	Pa Mok								0.0		
.จ.สระบุรี	Saraburi								0.0	235.4	+ 49.4
.อ.บ้านหมอ	Ban Mo								0.0		
.อ.แก่งคอย	Kaeng Khoi	..	..	..	..	..	..	..	..		
อ.หนองแค	Nong Khae			0.3					0.3		
.จ.พระนครศรีอยุธยา	Ayutthaya								0.0	..	..
อ.ท่าเรือ	Tha Rua								0.0		
.อ.ผักไห่	Phak Hai								0.0		
.อ.บางบาล	Bang Ban								0.0		
.อ.บางไทร	Bang Sai	..	..	..	..	..	..	..	..		
.อ.เสนา	Sena								0.0		
อ.บางปะอิน	Bang Pa-in								0.0		
.จ.นครนายก	Nakhon Nayok								0.0	..	..
.อ.บ้านนา	Ban Na			13.8					13.8		
.อ.ปากพลี	Pak Phli			4.5					4.5		
.จ.ปราจีนบุรี	Prachinburi*	1.9			1.6				1.6	189.1	- 50.1
.อ.บ้านสร้าง	Ban Sang								0.0		
.อ.ศรีมหาโพธิ์	Si Maha Pho								0.0		
.อ.กบินทร์บุรี	Kabinburi								0.0		
.อ.สระแก้ว	Sa Kaeo								0.0		
.อ.วัฒนานคร	Watthana Nakhon								0.0		
.อ.อรัญประเทศ	Aranyaprathet*			16.5					16.5	226.5	- 30.1
.จ.ปทุมธานี	Pathum Thani								0.0	33.1	-165.5
.อ.ธัญบุรี	Thanyaburi						T		T		
.จ.นนทบุรี	Nonthaburi								0.0	44.3	-131.1
.อ.บางบัวทอง	Bang Bua Thong								0.0		
.จ.กาญจนบุรี	Kanchanaburi*							T	T	34.3	-154.6
อ.สังขละบุรี	Sang Khlaburi	30.4							30.4		
.อ.ทองผาภูมิ	Thong Pha Phum	..	..	..	..	..	..	..	..		
.อ.ไทรโยค	Sai Yok	..	..	..	..	..	..	..	..		
.อ.ศรีสวัสดิ์	Si Sawat	..	..	..	..	..	..	..	..		
.อ.บ่อพลอย	Bo Phloi	..	..	..	..	..	..	..	..		
.อ.พนมทวน	Phanom Thuan	..	..	..	..	..	..	..	..		
อ.ท่าม่วง	Tha Muang								0.0		
.จ.นครปฐม	Nakhon Pathom	..	..	..	..	..	..	..	..	..	..
.อ.นครชัยศรี	Nakhon Chai Si								0.0		
.จ.ธนบุรี (บางกอกน้อย)	Thonburi								0.0	48.2	- 71.2

สถานีฝน	Station	วันที่และจำนวนน้ำฝนเป็นมิลลิเมตร Date and amount of rainfall in m.m. เมษายน April, พฤษภาคม May							ฝนรวม ม.ม. Total m.m.	ฝนรวมตั้งแต่ 1 ม. Accumulative rainfall Since Jan.	
		25	26	27	28	29	30	1		ฝนจริง Actual	สูง(+)ต่ำ(-) กว่าปกติ Above(+) Below(-) Normal
69.อ.บางขุนเทียน	Bang Khun Thian	..	..	..	..	..	..	..	..		
70.กรมอุตุนิยมวิทยา	Banghok*								0.0	108.5	-129.
71.สนามบินดอนเมือง	Don Muang*								0.0	59.5	-168.
72.อ.บางเขน	Bang Khen								0.0		
73.อ.มีนบุรี	Minburi								0.0		
74.อ.ลาดกระบัง	Lat Krabang								0.0		
75.อุตุฯบางนา	Bang Na*								0.0		
76.จ.ฉะเชิงเทรา	Chachoengsao			11.2					11.2	75.2	-121.
77.อ.บ้านโพธิ์	Ban Pho			57.6	22.8				80.4		
78.จ.ราชบุรี	Ratburi								0.0	26.9	-100.
79.อ.บ้านโป่ง	Ban Pong					21.2			21.2		
80.อ.โพธาราม	Photharam					12.1			12.1		
81.อ.ดำเนินสดวก	Damnoen Saduak								0.0		
82.อ.ปากท่อ	Pak Tho								0.0		
83.จ.สมุทรสงคราม	Samut Songkhram								0.0	47.9	- 92.
84.อ.บางคณที	Bang Khonthi								0.0		
85.อ.อัมพวา	Amphawa								0.0		
86.จ.สมุทรสาคร	Samut Sakhon								0.0	157.7	- 49.
87.จ.สมุทรปราการ	Samut Prakan								0.0	330.4	-144.
88.อ.พระประแดง	Phrapradaeng								0.0		
89.ป้อมพระจุลฯ	Pom Phrachun*			T	T				T		
90.บางปู	Bang Pu*	..	..	..	..	..	..	..	..		
91.อ.บางพลี	Bang Phli								0.0		
อ่าวไทยฝั่งตะวันออก	Gulf of Thailand East Coast										
1.จ.ชลบุรี	Chonburi*	0.4		6.5					6.9	39.2	-199.
2.อ.พานทอง	Phan Thong				21.4				21.4		
3.อ.พนัสนิคม	Phanat Nikhom			28.9	21.4				50.3		
4.อ.บ้านบึง	Ban Bung								0.0		
5.อ.สีชัง	Si Chang*							1.2	1.2		
6.อ.ศรีราชา	Si Racha								0.0		
7.อ.สัตหีบ	Sattahip*								0.0	266.6	- 13.
8.จ.ระยอง	Rayong								0.0	123.1	- 66.
9.อ.บ้านค่าย	Ban Khai								0.0		
10.ต.บ้านเพ	Ban Phe*								0.0		
11.อ.แกลง	Klaeng										
12.จ.จันทบุรี	Chanthaburi*	T	T	38.6	17.2	4.4	2.0		62.4	226.0	-121.
13.อ.โป่งน้ำร้อน	Pong Namron	..	..	..	..	..	..	..	..		
14.อ.ท่าใหม่	Tha Mai					8.8			8.8		
15.อ.มะขาม	Makham			30.4			9.8		40.2		
16.อ.ขลุง	Khlung			27.9					27.9		

สถานีฝน	Station	วันที่และจำนวนน้ำฝนเป็นมิลลิเมตร Date and amount of rainfall in m.m. เมษายน April, พฤษภาคม May							ฝนรวม ม.ม. Total m.m.	ฝนรวมตั้งแต่ 1 ม.ค. Accumulative rain-fall Since Jan. 1	
		25	26	27	28	29	30	1		ฝนจริง Actual	สูง(+)ต่ำ(-) กว่าปกติ Above(+) Below(-) Normal
1.จ.ตราด	Trat			16.7			29.8		46.5	294.6	-180.4
2.จ.เขาสมิง	Khao Saming								0.0		
3.อ.แหลมงอบ	Laem Ngop			1.0			6.3		7.3		
4.อ.คลองใหญ่	Khlong Yai*			3.9				2.1	6.0	315.6	-174.8
5.ภาคตะวันตก	Gulf of Thailand West Coast										
6.จ.เพชรบุรี	Phetburi								0.0	55.3	- 17.0
7.อ.บ้านแหลม	Ban Laem								0.0		
8.อ.ชะอำ	Cha Am								0.0		
9.จ.ประจวบคีรีขันธ์	Prachuap Khirikhan*						1.5	3.7	5.2	65.6	-188.6
10.อ.หัวหิน	Hua Hin*								0.0	29.4	-134.3
11.จ.ชุมพร	Chumphon*	T							T	169.5	-297.4
12.อ.ท่าแซะ	Tha Sae								0.0		
13.อ.สวี	Sawi								0.0		
14.อ.หลังสวน	Lang Suan								0.0		
15.จ.สุราษฎร์ธานี	Bandon*	10.0		0.5	T		T	0.2	10.7	139.8	- 90.6
16.อ.ไชยา	Chaiya								0.0		
17.อ.พุนพิน	Phun Phin				0.6				0.6		
18.อ.บ้านนาสาร	Ban Nasan								0.0		
19.จ.นครศรีธรรมราช	Nakhon Si Thammarat*					T		9.9	9.9	255.4	-419.6
20.อ.สิชล	Sichon								0.0		
21.อ.ท่าศาลา	Tha Sala				9.7				9.7		
22.อ.จวาง	Chawang			39.5					39.5		
23.อ.ทุ่งสง	Thun Song				6.6				6.6		
24.อ.ร่อนพิบูลย์	Ron Phibun								0.0		
25.อ.ปากพนัง	Pak Phanang								0.0		
26.จ.พัทลุง	Phatthalung			2.5	17.5	40.7			60.7	294.1	-164.2
27.อ.เขาไชยสน	Khao Chai Son					6.9			6.9		
28.จ.สงขลา	Songkhla*								0.0	614.5	+294.9
29.อ.รัตภูมิ	Rattaphum		8.7		36.4				45.2		
30.อ.หาดใหญ่	Hat Yai	8.5		32.1	20.1				60.7		
31.อ.สะเดา	Sadao		14.3						14.3		
32.จ.ปัตตานี	Pattani*	25.1							25.1	458.5	+297.8
33.อ.หนองจิก	Nong Chik	38.5							38.5		
34.อ.ยะหริ่ง	Yaring								0.0		
35.อ.ปะนาเระ	Panare	2.0							2.0		
36.จ.ยะลา	Yala								0.0	..	..
37.อ.เบตง	Be Tong	10.5	20.6	21.6					52.7		
38.จ.นราธิวาส	Narathiwat*		1.0		36.3				37.3	730.8	+ 54.4
39.อ.ยี่งอ	Yi Ngo				8.9				8.9		
40.อ.ระแงะ	Ra Ngae	10.1							10.1		

สถานีฝน	Station	วันที่และจำนวนน้ำฝนเป็นมิลลิเมตร Date and amount of rainfall in m.m. เมษายน April, พฤษภาคม May							ฝนรวม m.m. Total m.m.	ฝนรวมตั้งแต่ 1 ม Accumulative r -fall Since Jan.	
		25	26	27	28	29	30	1		ฝนจริง Actual	สูง(+)ต่ำ กว่าปก Above(Below[Norm
36.อ.ตากใบ	Tak Bai				0.7				0.7		
ภาคใต้ฝั่งตะวันตก	Southern Thailand West Coast										
1.จ.ระนอง	Ranong*		13.5	7.7	4.1	2.7	7.1	17.8	52.9	271.6	-18
2.อ.กระบุรี	Kraburi	..	..	..	..	..	..	..	..		
3.จ.พังงา	Phang Nga	12.7				8.1	1.5		22.3	615.2	+150
4.อ.ตะกั่วป่า	Takua Pa			3.9	9.8	2.5			16.2		
5.อ.ท้ายเหมือง	Thai Muang	2.9		3.7	0.8				7.4		
6.อ.ตะกั่วทุ่ง	Takua Thung	36.7			3.6				40.3		
7.จ.ภูเก็ต	Phuket*	..	..	..	..	..	..	..	..		
8.สนามบินภูเก็ต	Phuket Airport*	2.0	2.6		11.6			0.5	16.7	384.5	+ 37.
9.อ.ถลาง	Thalang		11.7						11.7		
10.จ.กระบี่	Krabi								0.0	..	..
11.อ.คลองท่อม	Khlong Thom	1.4	21.7						23.1		
12.จ.ตรัง	Trang	6.8							6.8		
13.สนามบินตรัง	Trang Airport*	2.6		0.8	T	T		T	3.4	500.6	+125
14.อ.สิเกา	Si Kao	2.0							2.0		
15.อ.ย่านตาขาว	Yan Ta Khao		32.5						32.5		
16.อ.ปะเหลียน	Pa Lian			13.6					13.6		
17.จ.สตูล	Satun		0.4						0.4	228.4	-24
18.อ.ละงู	La Ngu								0.0		

หมายเหตุ			Remark		
	ช่องว่าง	ไม่มีรายงานฝนตก		Blank	No report
	*	สถานีตรวจอากาศ		*	Synoptic Station
	T	ฝนเล็กน้อยวัดไม่ได้		T	Trace
	..	ไม่มีรายงาน		..	No report

อุณหภูมิสูงสุดและต่ำสุดประจำวันที่ ๒๕ เมษายน - ๑ พฤษภาคม ๒๕๐๙

Daily Max. and Min. Temperature April 25 - - May 1 , 1966

สถานี	Station	อุณหภูมิสูงสุดและต่ำสุดเป็นองศา ซ. Max. and Min. Temperature in degree C.							เฉลี่ยสูงสุดต่ำสุด Average Max. Min.	เฉลี่ยในสัปดาห์ Weekly Mean	ค่าปกติประจำเดือน Month Norm
		25	26	27	28	29	30	1			
ภาคเหนือ	Northern Part										
1.จ.เชียงราย	Chiangrai	38.0 21.0	38.7 21.2	38.2 20.9	38.2 20.6	40.2 21.4	40.3 22.0	40.6 23.0	39.2 21.4	30.3	27.
2.อ.ฝาง	Fang	.. ..	.. ..	.. ..	.. ..	.. ..	.. ..	.. ..	.. ..	..	..

สถานี	Station	อุณหภูมิสูงสุดและต่ำสุดเป็นองศา ซ. Max. and Min. Temperature in degree C.							เฉลี่ยสูงสุดต่ำสุด Average Max. Min.	เฉลี่ยในสัปดาห์ Weekly Mean	ค่าปกติประจำเดือน Monthly Normal
		25	26	27	28	29	30	1			
จ.แม่ฮ่องสอน	Mae Hongson	40.2 23.0	39.2 24.4	39.9 23.3	39.5 23.6	41.0 ..	40.3 28.6	40.5 29.6	40.1 25.4	30.3	27.2
จ.เชียงใหม่	Chiangmai	39.8 23.8	40.6 24.4	39.8 22.2	39.0 24.5	39.6 24.3	39.8 24.8	40.5 26.1	39.9 24.3	32.7	29.0
จ.น่าน	Nan	38.2 21.8	39.2 24.0	38.4 24.2	39.1 23.8	40.7 24.7	40.1 26.2	40.5 26.3	39.9 24.3	32.1	28.3
จ.ลำปาง	Lampang	41.3 25.0	41.8 28.0	40.5 26.2	41.2 26.0	41.9 29.0	41.8 29.6	41.5 29.2	41.4 27.6	34.5	29.0
อ.แม่สะเรียง	Mae Sariang	40.5 22.2	41.0 24.2	40.7 22.2	40.9 23.9	40.6 24.5	41.0 26.9	40.1 27.5	40.6 24.4	32.5	29.7
จ.แพร่	Phrae	40.7 27.1	42.4 28.2	41.6 29.1	41.4 25.7	42.0 28.6	42.2 28.7	41.2 29.2	41.6 28.0	34.8	29.7
จ.อุตรดิตถ์	Uttaradit	41.0 24.9	42.0 26.2	42.0 29.0	41.5 26.0	42.5 28.5	41.5 25.5	42.5 28.6	41.8 26.8	34.3	30.9
เขื่อนภูมิพล	Bhumibol Dam	.. ..	.. ..	.. ..	.. ..	.. ..	.. ..	.. ..	.. ..	..	..
จ.ตาก	Tak	42.0 26.0	43.0 28.5	43.5 29.3	42.5 28.5	42.5 28.3	40.0 29.8	42.0 27.0	42.2 28.2	35.2	31.7
จ.พิษณุโลก	Phitsanulok	40.1 26.8	41.2 27.1	40.7 28.1	40.7 27.6	41.6 27.8	41.0 28.5	41.5 29.0	40.9 27.8	34.3	30.5
อ.แม่สอด	Mae Sot	39.5 20.9	34.8 24.0	38.8 23.2	38.7 23.8	38.5 26.1	38.2 26.9	37.0 26.5	37.9 24.4	31.1	29.9
จ.เพชรบูรณ์	Phetchabun	39.0 25.3	39.9 26.0	39.8 26.4	39.6 25.4	40.8 27.3	40.8 28.0	38.9 27.2	39.8 26.5	33.1	29.8
<u>ภาคตะวันออกเฉียงเหนือ</u>	<u>Northeastern Part</u>										
จ.หนองคาย	Nong Khai	36.7 23.0	37.4 25.5	37.3 27.0	33.5 23.0	37.0 24.6	33.2 27.3	35.9 24.8	35.8 25.0	30.4	..
จ.เลย	Loei	38.4 21.0	39.7 24.3	39.3 24.2	36.2 23.1	39.2 23.1	36.2 23.7	38.1 23.9	38.1 23.3	30.7	26.7
จ.อุดรธานี	Udon Thani	33.8 24.5	36.8 26.8	37.4 27.1	34.8 24.0	38.2 26.4	33.4 27.5	36.3 26.1	36.1 26.0	31.0	29.7
จ.นครพนม	Nakhon Phanom	36.7 25.0	34.4 25.7	35.8 26.1	35.5 23.2	36.2 27.0	29.0 23.8	34.2 24.2	34.5 25.0	29.7	29.1
จ.สกลนคร	Sakon Nakhon	35.3 23.7	36.4 25.9	36.6 26.0	34.9 24.3	37.0 25.6	29.8 27.2	35.5 24.7	35.0 25.3	30.1	29.3
อ.มุกดาหาร	Mukdahan	37.5 24.0	38.8 25.0	38.5 24.5	38.5 24.5	39.2 26.2	33.0 27.6	38.2 23.2	37.6 25.0	31.3	29.7
จ.ขอนแก่น	Khon Kaen	38.7 26.3	40.0 27.3	39.4 26.7	39.2 25.4	39.9 27.2	38.5 27.1	37.8 25.1	39.0 26.4	32.7	30.0
จ.ร้อยเอ็ด	Roi Et	36.8 26.0	38.0 26.5	37.4 26.3	37.0 25.6	38.8 28.0	38.0 28.5	38.4 25.2	37.7 26.5	32.1	30.1
จ.ชัยภูมิ	Chaiyaphum	37.8 26.4	38.7 26.8	38.7 25.8	37.2 22.9	37.6 26.2	37.8 27.6	37.7 26.4	37.9 26.0	31.9	..
จ.อุบลราชธานี	Ubon Ratchathani	36.2 26.7	37.2 26.7	36.8 24.8	37.4 26.2	38.3 26.8	37.7 27.1	37.3 28.4	37.2 26.6	31.9	29.7
จ.สุรินทร์	Surin	38.1 24.6	39.8 25.7	37.6 25.5	37.1 23.4	38.4 24.5	39.6 26.4	38.8 26.2	38.4 25.1	31.7	30.2
จ.นครราชสีมา	Nakhon Ratchasima	36.2 23.5	37.9 24.5	39.0 25.1	37.9 24.8	38.5 24.1	40.0 25.5	36.9 27.6	38.0 25.0	31.5	29.8
<u>ภาคกลาง</u>	<u>Central Part</u>										
จ.นครสวรรค์	Nakhon Sawan	39.0 27.0	40.1 27.4	40.0 28.3	39.4 27.4	41.2 28.1	40.7 28.1	41.3 29.4	40.2 27.9	34.0	31.1
จ.ลพบุรี	Lopburi	.. 24.3	38.7 25.8	38.0 25.8	.. 25.5	39.5 26.3	.. 28.5	.. 27.5	38.7 26.2	32.4	30.4
จ.สุพรรณบุรี	Suphanburi	38.6 25.3	39.5 26.7	38.5 27.3	39.2 26.1	39.5 27.3	40.0 27.9	39.4 28.3	39.2 26.9	33.0	30.9

สถานี	Station	อุณหภูมิสูงสุดและต่ำสุดเป็นองศา ซ. Max. and Min. Temperature in degree C. 25	26	27	28	29	30	1	เฉลี่ยสูงสุดต่ำสุด Average Max. Min.	เฉลี่ยในสัปดาห์ Weekly Mean	ค่าปกติประจำ Mont Norm
4.จ.ปราจีนบุรี	Prachinburi	35.6 24.9	37.0 26.2	36.9 26.4	34.7 26.7	38.2 26.9	39.4 27.7	37.6 28.0	37.0 26.6	32.3	29
5.จ.กาญจนบุรี	Kanchanaburi	38.6 25.1	40.4 27.3	40.0 26.8	39.3 26.8	39.6 28.0	40.3 28.0	40.6 29.0	39.8 27.2	33.6	31
6.สนามบินดอนเมือง	Don Muang	36.0 26.6	37.4 26.7	37.4 26.6	38.2 26.6	38.0 27.1	38.3 28.3	38.8 27.8	37.7 27.1	32.4	30
7.กรมอุตุนิยมวิทยา	Bangkok	35.0 26.0	36.0 27.9	35.4 28.6	36.8 27.0	37.6 28.0	38.0 27.3	37.7 28.3	36.6 27.5	32.0	30
8.อ.อรัญประเทศ	Aranyaprathet	35.9 26.1	37.0 26.4	37.7 26.4	36.8 25.0	38.8 26.7	39.0 27.1	37.7 27.0	37.5 26.2	31.8	29
9.อุตาบางนา	Bang Na	34.0 24.5	35.0 27.5	34.6 29.0	35.5 26.0	36.0 27.4	36.5 26.3	36.5 27.1	35.4 26.8	31.1	[illegible]
อ่าวไทยฝั่งตะวันออก Gulf of Thailand East Coast											
1.ป้อมพระจุลฯ	Pom Phrachun	33.2 26.1	33.3 26.0	33.4 28.0	33.1 26.2	32.5 26.3	32.8 26.1	34.4 26.2	33.2 26.4	29.8	.
2.จ.ชลบุรี	Chonburi	36.2 25.6	36.3 27.7	35.4 28.0	34.3 25.4	36.5 28.0	36.7 28.0	35.8 28.4	35.7 27.3	31.5	29
3.อ.สีชัง	Si Chang.	34.6 27.9	35.1 29.1	34.8 29.0	33.2 29.3	35.1 29.6	35.3 29.6	34.8 30.4	34.7 29.2	31.9	..
4.อ.สัตหีบ	Sattahip	36.2 28.4	36.9 28.6	36.7 28.6	35.5 28.8	37.3 28.6	37.5 28.6	36.3 28.7	36.6 28.6	32.6	30
5.จ.ระยอง	Rayong	34.7 ..	34.3 29.9	.. 28.9	.. 27	34.7 ..	.. 27.7	.. ..	34.5 29.1	31.8	.
6.อ.บ้านเพ	Ban Phe	33.6 ..	32.6 22.5	.. 28.8	.. ..	32.5 ..	.. 27.6	.. ..	32.8 26.3	29.6	.
7.จ.จันทบุรี	Chanthaburi	33.0 25.0	34.8 25.0	32.1 25.6	32.0 24.8	34.5 24.6	.. 25.4	35.1 25.6	33.5 25.1	29.3	28
8.อ.แหลมงอบ	Laem Ngop	33.7 ..	34.7 26.2	.. 26.4	.. ..	34.6 ..	.. 25.0	.. ..	34.3 26.8	31.5	.
9.อ.คลองใหญ่	Khlong Yai	33.3 24.2	33.9 24.2	34.4 25.5	34.2 25.2	34.2 24.6	33.9 25.2	34.5 25.3	34.0 24.8	29.4	27
อ่าวไทยฝั่งตะวันตก Gulf of Thailand West Coast											
1.อ.หัวหิน	Hua Hin	34.7 25.6	34.5 25.9	35.7 27.1	34.5 25.8	34.9 25.7	36.2 26.8	36.1 26.7	35.2 26.2	30.7	28
2.จ.ประจวบคีรีขันธ์	Prachuap Khir'khan	34.5 24.2	34.9 24.6	34.6 25.4	35.3 24.9	36.5 26.8	37.0 27.3	37.3 27.1	35.7 27.1	31.4	28
3.จ.ชุมพร	Chumphon	33.5 23.3	35.5 23.9	36.1 23.8	35.5 23.9	34.7 24.6	35.7 24.1	36.0 25.0	35.2 24.0	29.6	28
4.จ.อุราษฎร์ธานี	Bandon	33.4 22.7	34.6 23.5	36.6 23.2	35.5 23.8	37.4 23.2	37.2 24.6	37.6 24.1	36.0 23.5	29.7	29
5.จ.นครศรีธรรมราช	Nakhon Si Thammarat	35.0 22.6	36.0 23.0	36.4 23.4	36.8 23.5	35.5 22.8	36.6 23.0	36.6 23.5	35.9 23.0	29.4	28
6.จ.สงขลา	Songkhla	33.9 24.7	33.8 23.3	34.5 24.0	33.8 24.4	34.3 24.6	34.6 24.3	34.1 24.4	33.8 24.5	29.1	28
7.จ.ปัตตานี	Pattani	33.4 24.0	33.6 24.0	34.8 23.3	.. 23.4	.. 23.4	34.5 ..	34.8 23.9	34.2 23.6	28.9	.
8.จ.นราธิวาส	Narathiwat	32.7 24.6	34.0 24.0	33.0 23.2	33.5 23.8	32.1 23.5	33.0 23.8	33.5 24.8	33.1 23.9	28.5	27
ภาคใต้ฝั่งตะวันตก Southern Thailand West Coast											
1.จ.ระนอง	Ranong	33.0 23.0	33.8 24.5	33.3 23.8	33.5 24.0	32.5 24.7	33.2 24.3	31.5 24.8	32.9 24.1	28.5	28
2.จ.ภูเก็ต	Phuket	32.0 25.0	32.8 24.7	32.0 25.0	32.6 24.5	32.9 24.7	33.0 26.0	32.7 28.2	32.5 25.7	29.1	28
3.จ.ตรัง	Trang	31.7 24.2	34.8 23.4	33.0 24.5	34.6 24.2	34.3 23.1	34.9 24.6	33.5 24.4	33.8 24.1	28.9	28

แก้ไขเพิ่มเติมรายงานอากาศประจำสัปดาห์ฉบับที่ ๑๗/๒๕๐๙ เนื่องจากได้รับรายงานภายหลัง

Correction in weekly weather report No. 17/1966 for late report rainfall data

สถานีฝน	Station	วันที่และจำนวนน้ำฝนเป็นมิลลิเมตร Date and amount of rainfall in m.m. เมษายน April 18	19	20	21	22	23	24	ฝนรวม มม. Total m.m.	ฝนรวมตั้งแต่ 1 ม.ค. Accumulative rain-fall Since Jan.1 ฝนจริง Actual	สูง(+)ต่ำ(-) กว่าปกติ Above(+) Below(-) Normal
ภาคเหนือ	Northern Part										
๑. อ.เชียงแสน	Chiangsaen							9.5	23.3		
๒. อ.เชียงของ	Chiangkhong							9.8	42.5		
๓. อ.แม่จัน	Mae Chan							14.3	27.1		
ภาคตะวันออกเฉียงเหนือ	Northeastern Part										
๔. อ.วังสะพุง	Wang Saphung							18.7	38.8		
๕. อ.ท่าบ่อ	Tha Bo							4.0	87.1		
๖. อ.ส่วางแดนดิน	Sawang Daen Din							10.1	80.5		
๗. อ.พรรณานิคม	Phanna Nikhom							3.6	46.9		
๘. อ.นาแก	Na Kae							15.1	90.9		
๙. อ.ธาตุพนม	That Phanom							2.8	29.3		
๑๐. อ.เกษตรสมบูรณ์	Kaset Sombun							2.6	41.8		
๑๑. อ.พล	Phon							21.8	40.9		
๑๒. จ.มหาสารคาม	Maha Sarakham							7.1	17.6	118.9	+ 8.9
๑๓. อ.พยัคฆภูมิพิสัย	Phayakphum Phisai							0.2	0.2		
๑๔. อ.กมลาไสย	Kamalasai							1.2	1.2		
๑๕. อ.ยางตลาด	At Samat							8.8	28.3		
๑๖. อ.เสลภูมิ	Selaphum							2.8	29.3		
๑๗. อ.พิมาย	Phimai							5.8	5.8		
๑๘. อ.ปักธงชัย	Pak Thong Chai							1.2	1.2		
๑๙. อ.ครบุรี	Khonburi							5.2	13.8		
๒๐. อ.ลำปลายมาศ	Lam Plai Mat							1.5	1.5		
๒๑. จ.ศรีสะเกษ	Sisaket						30.3	58.5	90.5	126.5	+ 18.7
๒๒. อ.ราษีไศล	Rasisalai							3.6	3.6		
๒๓. อุทุมพรพิสัย	Uthumphon Phisai							16.9	65.6		
ภาคกลาง	Central Part										
๒๔. หนองแค	Nong Khae						3.6	1.9	6.7		
๒๕. จ.พระนครศรีอยุธยา	Ayutthaya				8.5				8.5		
๒๖. จ.นครนายก	Nakhon Nayok							1.5	15.2		

สถานีฝน	Station	วันที่และจำนวนน้ำฝนเป็นมิลลิเมตร Date and amount of rainfall in m.m. เมษายน April							ฝนรวม m.m. Total m.m.	ฝนรวมตั้งแต่ 1 ม.ค. Accumulative rain-fall Since Jan.1	
		18	19	20	21	22	23	24		ฝนจริง Actual	สูง(+)ต่ำ(-)กว่าปกติ Above(+) Below(-) Normal
45. จ.น้ำน่าน	Nan Na							5.4	54.3		
46. จ.ปากพลี	Pak Phli							12.2	23.0		
49. จ.ศรีมหาโพธิ์	Si Maha Pho							T			
50. จ.กบินทร์บุรี	Kabinburi							11.0	11.4		
87. จ.สมุทรปราการ	Samut Prakan							31.0	134.5	330.4	+ 184
ชายฝั่งทะเลตะวันออก	Gulf of Thailand East Coast										
3. จ.พนัสนิคม	Phanat Nikhom							19.8	13.1		
6. จ.ศรีราชา	Si Racha							13.2	13.2		
16. จ.มะขาม	Makham							31.2	40.0		
19. จ.แหลมงอบ	Laem Ngop						18.9	11.2	30.1		
ชายฝั่งทะเลตะวันตก	Gulf of Thailand West Coast										
7. จ.ท่าแซะ	Tha Sae						10.2		12.4		
12. จ.ทุ่นฟิน	Phun Phin							8.3	8.3		
20. จ.ปากพนัง	Pak Phanang							0.9	15.8		
24. จ.รัตตภูมิ	Rattaphum							3.5	29.3		
25. จ.หาดใหญ่	Hat Yai							38.6	76.7		
32. จ.เบตง	Be Tong							2.8	22.2		
ภาคใต้ฝั่งทะเลตะวันตก	Southern Thailand West Coast										
4. จ.ตะกั่วป่า	Takua Pa							30.3	110.9		
5. จ.ท้ายเหมือง	Thai Muang							1.8	65.5		
6. จ.ตะกั่วทุ่ง	Takua Thung						3.7		50.8		
11. จ.คลองทอม	Khlong Thom							16.4	21.8		
12. จ.ตรัง	Trang							17.7	47.3		
14. จ.สิเกา	Si Kao							10.2	56.4		
15. จ.บ้านตาขาว	Yan Ta Khao							27.2	55.8		

พิมพ์ที่ ร.พ. กรมอุตุนิยมวิทยา สำนักนายกรัฐมนตรี

บางกะปิ พระนคร

นาวาโท ธำรง กิติสิน ผู้พิมพ์ผู้โฆษณา 2509

กรมอุตุนิยมวิทยา สำนักนายกรัฐมนตรี

รายงานอากาศประจำสัปดาห์ ระหว่างวันที่ ๒ ถึง ๘ พฤษภาคม ๒๕๐๙

และ

การคาดหมายลักษณะอากาศ ระหว่างวันที่ ๙ ถึง ๑๕ พฤษภาคม ๒๕๐๙

ฉบับที่ ๑๙/ ๒๕๐๙

พลเรือโท สนิธ เวสารัชชนันท์

อธิบดีกรมอุตุนิยมวิทยา

METEOROLOGICAL DEPARTMENT

OFFICE OF THE PRIME MINISTER

BANGKOK THAILAND

WEEKLY WEATHER REPORT

DURING THE PERIOD MAY 2 — 8, 1966

AND

WEATHER OUTLOOK

DURING MAY 9 — 15, 1966

No. 19/1966

Sanit Vesa — rajananda

Vice Admiral, Director General

การคาดหมายลักษณะอากาศใน ๗ วันข้างหน้า
ตั้งแต่วันที่ ๙ - ๑๕ พฤษภาคม ๒๕๐๙

ลักษณะทั่วไป

ร่องมรสุมพาดผ่านอ่าวไทย ลมมรสุมตะวันตกเฉียงใต้พัดปกคลุมอ่าวไทย

ภาคเหนือ ภาคตะวันออกเฉียงเหนือ ภาคกลาง อ่าวไทย ฝั่งตะวันออก	มีฝนหรือฝนฟ้าคะนองเป็นแห่ง ๆ ในครึ่งแรกของสัปดาห์ ส่วนในครึ่งหลังของสัปดาห์ฝนจะมีปริมาณมากขึ้นเกือบทั่วไป
อ่าวไทย ฝั่งตะวันตก	มีฝนหรือฝนฟ้าคะนองเป็นแห่ง ๆ ตลอดสัปดาห์
ภาคใต้ ฝั่งตะวันตก	มีฝนทั่วไปตลอดสัปดาห์
พระนคร และ ธนบุรี	มีฝนเล็กน้อยในครึ่งแรกของสัปดาห์ ส่วนในครึ่งหลังของสัปดาห์ฝนจะมีปริมาณมากขึ้น

กรมอุตุนิยมวิทยา

๙ / ๕ /๒๕๐๙

Weather Outlook for the next seven days

From May 9 - 15, 1966

General Situation

The monsoon trough is now locating in the head of the Gulf. Southwest monsoon is now covering the Gulf of Thailand.

Northern Part: Northeastern Part: Central Part: Gulf of Thailand, East Coast:	Scattered rains or thundershowers in the first half of the week, while almost widespread substantial falls in the second half of the week.
Gulf of Thailand, West Coast:	Scattered showers or thundershowers throughout the week.
Southern Thailand, West Coast:	Widespread rains throughout the week.
Bangkok and Thonburi:	Light rain in the first half of the week, while substantial falls in the second half of the week.

Meteorological Department

9 / May / 1966

สรุปสัญญะลาภาคทั่วไปในรอบสัปดาห์
ตั้งแต่วันที่ ๒ - ๘ พฤษภาคม ๒๕๐๙

๑. ทะเลมความกดลาภาคต่ำเนื่องจากความร้อนยังคงปกคลุมบริเวณตั้งแต่เหนืออ่าวไทยขึ้นไป ร่องมรสุมได้เลื่อนขึ้นมาทางเหนือต่อไปอีก โดยพาดผ่านบริเวณก้นอ่าวไทย

๒. ในระยะตอนต้นสัปดาห์ มีฝนเล็กน้อยเป็นบางแห่งในบริเวณตั้งแต่เหนืออ่าวไทยขึ้นไป แต่ในตอนกลางและปลายสัปดาห์มีฝนปานกลางแผ่เป็นบริเวณกว้างทั่วไป โดยมีฝนหนักถึงหนักมากเป็นบางแห่งโดยเฉพาะในบริเวณฝั่งตะวันออกของอ่าวไทย ส่วนในภาคใต้มีฝนชุกตลอดสัปดาห์

๓. ในระหว่างสัปดาห์ อุณหภูมิสูงสุดในภาคต่าง ๆ ของประเทศไทย ปรากฏดังนี้ :-

ภาคเหนือ	๔๑.๔ ซ.	ที่ จ.แพร่	เมื่อวันที่ ๒ พ.ค.
ภาคตะวันออกเฉียงเหนือ	๓๗.๘ ซ.	ที่ จ.ร้อยเอ็ด	" ๒ "
ภาคกลาง	๓๙.๘ ซ.	ที่ จ.สุพรรณบุรี	" ๒ "
อ่าวไทย ฝั่งตะวันออก	๓๖.๔ ซ.	ที่ จ.ชลบุรี	" ๒ "
อ่าวไทย ฝั่งตะวันตก	๓๗.๑ ซ.	ที่ จ.ประจวบคีรีขันธ์	" ๔ "
ภาคใต้ ฝั่งตะวันตก	๓๓.๓ ซ.	ที่ จ.ตรัง	" ๒ "

กรมอุตุนิยมวิทยา
๔ / ๕ / ๒๕๐๙

General Situation

Period May 2 - 8, 1966

1. The thermal low still covered the Upper Thailand. The monsoon troug moved further northward and lied across the Head Gulf of Thailand.

2. Isolated light showers occurred over the Upper Thailand in the first period of the week then widespread moderate rains with isolated heavy to very heavy falls occurred in the middle and latter periods of the week particularly in the east coast of the Gulf of Thailand. Copious rains als distributed over the Souther part throughout the week.

3. During the week, the highest temperature in the various parts of Thai were as follows :-

Northern Part	41.4 C. at Phrae	on May
Northeastern Part	37.8 C. at Roi Et	" "
Central Part	39.8 C. at Suphanburi	" "
Gulf of Thailand, East Coast	36.4 C. at Chonburi	" "
Gulf of Thailand, West Coast	37.1 C. at Prachuap Khiri Khan	" "
Southern Thailand, West Coast	33.3 C. at Trang	" "

Meteorological Departm
9 / 5 / 1966

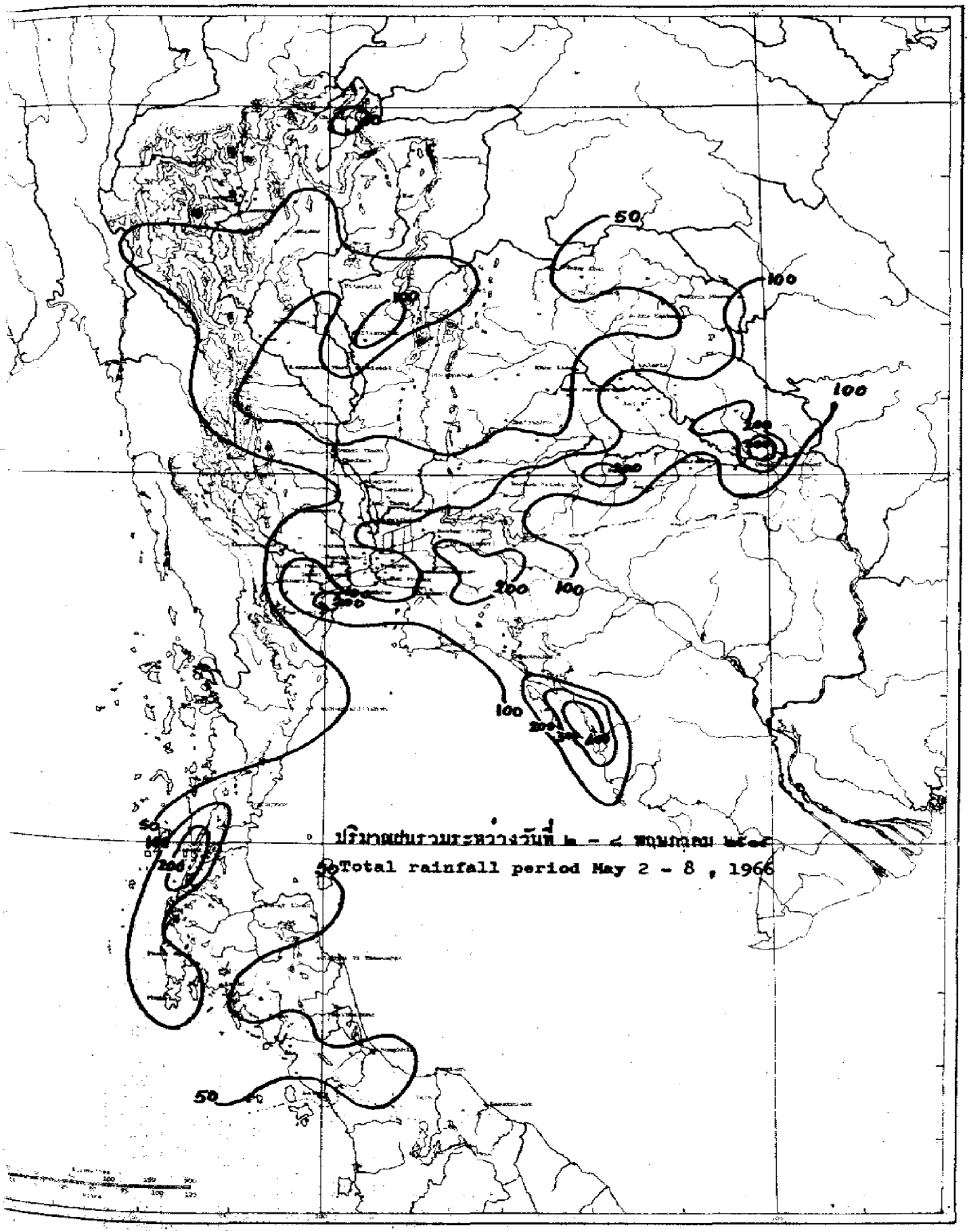

ปริมาณฝนรวมระหว่างวันที่ ๒ - ๘ พฤษภาคม ๒๕๑๙

Total rainfall period May 2 - 8 , 1966

สถานีฝน	Station	วันที่และจำนวนน้ำฝนเป็นมิลลิเมตร Date and amount of rainfall in m.m. พฤษภาคม May 2	3	4	5	6	7	8	สมรวม มม. Total m.m.	สมรวมตั้งแต่ 1 Accumulative -fall Since J. ปีนี้ Actual	ปีนี้(+)ห่างจากปกติ Above Below Nor.
ภาคเหนือ	Northern Part										
1.จ.เชียงราย	Chiangrai*		6.5	2.1	16.2	T	0.2	6.4	31.4	65.7	-120
2.อ.แม่สาย	Mae Sai	..	..	..	..	..	..	..	..		
3.อ.เชียงแสน	Chiangsaen				9.5		18.2		27.7		
4.อ.เชียงของ	Chiangkhong			0.7	0.3				1.0		
5.อ.แม่จัน	Mae Chan		12.4						12.4		
6.อ.แม่สรวย	Mae Sruai		18.5	26.2	4.2				48.9		
7.อ.เทิง	Thoeng		12.4	56.1			8.6		77.1		
8.อ.เชียงคำ	Chiangkham			25.1					25.1		
9.อ.พาน	Phan		5.4						5.4		
10.อ.เวียงป่าเป้า	Wing Pa Pao								0.0		
11.อ.พะเยา	Phayao								0.0		
12.จ.แม่ฮ่องสอน	Mae Hongson*			0.1	0.8	T	T	T	0.9	1.9	- 89
13.อ.ปาย	Pai				2.9				2.9		
14.อ.ขุนยวม	Khun Yaum			10.0	7.6				17.6		
15.อ.แม่สะเรียง	Mae Sariang*		16.2	1.6	22.5	2.7	28.5	1.0	72.5	75.2	-134
16.จ.เชียงใหม่	Chiangmai*		2.8	15.6	T		1.7		20.1	31.5	-136
17.อ.ฝาง	Fang			3.5	4.3				7.8		
18.อ.เชียงดาว	Chiangdao	..	..	..	..	..	..	..	..		
19.อ.แม่แตง	Mae Taeng		7.5		15.9				23.4		
20.อ.แม่ริม	Mae Rim	..	..	..	..	..	..	..	..		
21.อ.สันทราย	San Sai		3.7		1.7		1.4		6.8		
22.อ.ดอยสะเก็ด	Doi Saket		2.0				1.1		3.1		
23.อ.สันกำแพง	San Kamphaeng								0.0		
24.อ.หางดง	Hang Dong		35.2		10.4				45.6		
25.อ.สารภี	Saraphi								0.0		
26.อ.สันป่าตอง	San Pa Tong		7.8		13.0				20.8		
27.อ.จอมทอง	Chom Thong								0.0		
28.อ.ฮอด	Hot		18.4	20.6	15.3				54.3		
29.จ.ลำพูน	Lamphun		12.5		3.2				15.7	..	
30.อ.ป่าซาง	Pasang		27.9						27.9		
31.จ.ลำปาง	Lampang*	8.2	0.1	T	34.2		17.5	18.7	78.7	100.3	- 6
32.อ.งาว	Ngao		33.6						33.6		
33.อ.แจ้ห่ม	Chae Hom		38.0			21.5			59.5		
34.อ.เกาะคา	Ko Kha		3.1		34.2		21.3		58.6		
35.อ.สบปราบ	Sop Prap		10.1	47.2	38.9				96.2		
36.อ.เถิน	Thoen		15.2		0.3		18.3		33.8		
37.จ.แพร่	Phrae Airport*				18.0		17.1		35.1	54.2	-14
38.อ.สูงเม่น	Sung Men				18.2				18.2		
39.จ.น่าน	Nan*		T	7.1	0.1	5.3	1.2		13.7	183.0	- 2

สถานีฝน	Station	วันที่และจำนวนน้ำฝนเป็นมิลลิเมตร Date and amount of rainfall in m.m. พฤษภาคม May 2	3	4	5	6	7	8	ฝนรวม ม.ม. Total m.m.	ฝนรวมตั้งแต่ 1 ม.ค. Accumulative rain-fall Since Jan. 1 ฝนจริง Actual	สูง(+)ต่ำ(-)กว่าปกติ Above(+) Below(-) Normal
.ทุ่งช้าง	Thung Chang	**	**	**	**	**	**	**	**		
.ปัว	Pua		20.6				5.6		26.2		
.นาน้อย	Na Noi	**	**	**	**	**	**	**	**		
.อุตรดิตถ์	Uttaradit*		T	0.4	140.0	0.4	9.5	10.8	161.1	186.1	- 36.2
.ลับแล	Lap Lae				106.5				106.5		
.น้ำปาด	Nam Pat	**	**	**	**	**	**	**	**		
.ตาก	Tak	**	**	**	**	**	**	**	**		
.เขื่อนภูมิพล	Bhumibol Dam*	**	**	**	**	**	**	**	**		
.บ้านตาก	Ban Tak		3.9				42.1		46.0		
.สนามบินตาก	Tak Airport*		50.5				26.3	1.2	78.0	223.1	+118.4
.แม่สอด	Mae Sot*		4.8		6.7	3.3	40.4	3.5	58.7	89.3	- 27.5
.สุโขทัย	Sukhothai		1.7		9.3				11.0	69.4	-130.1
.สวรรคโลก	Sawankhalok		T		19.5				19.5		
.กงไกรลาศ	Kongkrailat	**	**	**	**	**	**	**	**		
.ศรีสำโรง	Si Samrong	**	**	**	**	**	**	**	**		
.พิษณุโลก	Phitsanulok*		79.8	1.4	18.4	17.4	3.2	9.2	129.4	155.1	- 47.5
.พรหมพิราม	Phrom Phiram		0.2			22.2			22.4		
.วังทอง	Wang Thong		66.5			9.4			75.9		
.บางกระทุ่ม	Bang Kratum			31.6	31.4				63.0		
.กำแพงเพชร	Kamphaeng Phet		13.0		1.3				14.3	54.1	- 40.4
.คลองขลุง	Khlong Khlung				10.5	10.9			21.4		
.คานุวรลักษบุรี	Khanu Woralakburi					16.3			16.3		
.พิจิตร	Phichit		5.7		31.5	5.8	2.7		45.7	71.6	- 64.8
.ตะพานหิน	Taphanhin			0.2	8.9	0.4			9.5		
.บางมูลนาค	Bang Munnak				1.7	1.4			3.1		
.เพชรบูรณ์	Phetchabun*		9.1	3.8		9.5	1.1	14.5	38.0	128.3	- 89.5
.หล่มเก่า	Lom Kao		15.2			6.5			21.7		
.หล่มสัก	Lom Sak	**	**	**	**	**	**	**	**		
.ชนแดน	Chon Daen			20.2					20.2		
.วิเชียรบุรี	Wichianburi										
ภาคตะวันออกเฉียงเหนือ	**Northeastern Part**										
.เลย	Loei*		44.8	4.8		14.0		T	63.6	187.6	- 85.9
.เชียงคาน	Chiangkhan		12.2	1.5					13.7		
.ท่าลี่	Tha Li		3.1						3.1		
.ด่านซ้าย	Dan Sai				50.8				50.8		
.วังสะพุง	Wang Saphung			48.3					48.3		
.หนองคาย	Nong Khai*		51.4	12.9		24.8		T	89.1	292.3	+ 83.4
.บึงกาฬ	Bung Kan										
.โพนพิสัย	Phon Phisai		45.5	22.5		9.3			77.3		
.ท่าบ่อ	Tha Bo		15.7			16.1			31.8		

สถานีฝน	Station	วันที่และจำนวนน้ำฝนเป็นมิลลิเมตร Date and amount of rainfall in m.m. พฤษภาคม May							ฝนรวม ม.ม. Total m.m.	ฝนรวมตั้งแต่ Accumulative -fall Since	
		2	3	4	5	6	7	8		ฝนจริง Actual	สูง(+) กว่า Abo Bel No
10. จ. อุดรธานี	Udon Thani*		7.3	1.3		60.7			69.3	269.1	+ 8-
11. อ. บ้านผือ	Ban Phu		7.2						7.2		
12. อ. เพ็ญ	Phan		34.8						34.8		
13. อ. หนองหาร	Nong Han			30.2					30.2		
14. อ. หนองบัวลำภู	Nong Bua Lamphu	..	..	..	..	..	..	..	..		
15. จ. สกลนคร	Sakon Nakhon*	25.8	0.6	30.1	1.3	7.6	1.4	4.0	70.8	358.5	+11
16. อ. วานรนิวาส	Wanon Niwat	34.0	13.3						47.3		
17. อ. สว่างแดนดิน	Sawang Daen Din		51.1	1.0					52.1		
18. อ. พรรณานิคม	Phanna Nikhom	15.3	45.1	1.8		3.9			66.1		
19. จ. นครพนม	Nakhon Phanom*	15.0	0.4	66.6		7.2	3.7	12.8	105.7	456.3	+20
20. อ. บ้านแพง	Ban Phaeng	..	..	..	..	..	..	..	..		
21. อ. ท่าอุเทน	Tha Uten	34.0				19.5			53.5		
22. อ. นาแก	Na Kae	38.2		31.2		32.4			101.8		
23. อ. ธาตุพนม	That Phanom	94.6		30.5	T	68.2			193.3		
24. อ. มุกดาหาร	Mukdahan*	2.8	2.8	5.5	16.7	46.6	20.9	9.5	104.8	294.4	+12
25. จ. ชัยภูมิ	Chaiyaphum*			3.0		2.4	15.2	T	20.6	157.8	- 3
26. อ. ภูเขียว	Phu Khieo			3.6	0.8				4.4		
27. อ. เกษตรสมบูรณ์	Kaset Sombun				23.5				23.5		
28. อ. คอนสวรรค์	Khon Sawan			6.9			23.6		30.5		
29. อ. จตุรัส	Chaturat		10.6	36.0			5.8		52.4		
30. อ. บำเหน็จณรงค์	Bamnet Narong						44.5		44.5		
31. จ. ขอนแก่น	Khon Kaen*			1.1	15.8		1.3	2.3	20.5	212.7	+ 9
32. อ. น้ำพอง	Nam Phong	..	..	..	..	..	..	..	..		
33. อ. ภูเวียง	Phu Wiang					1.6	2.5		4.1		
34. อ. ชุมแพ	Chum Phae		0.8		5.2	15.8	7.2		29.0		
35. อ. มัญจาคีรี	Mancha Khiri						4.7		4.7		
36. ต. ชนบท	Chonnabot			0.4	6.2	1.0	2.7		10.3		
37. อ. บ้านไผ่	Ban Phai				4.4	0.5	3.1		8.0		
38. อ. พล	Phon			19.2	1.0	9.9	20.1		50.2		
39. จ. มหาสารคาม	Maha Sarakham				43.2	5.4			48.6	175.7	+
40. อ. โกสุมพิสัย	Kosum Phisai				48.8	11.0	3.6		63.4		
41. อ. บรบือ	Borabu				71.0	4.6	38.0		113.6		
42. อ. พยัคฆภูมิพิสัย	Phayakphum Phisai			22.2	28.8	40.3			91.3		
43. จ. กาฬสินธุ์	Kalasin				51.1	7.5			58.6	215.8	- 2
44. อ. สหัสขันธ์	Sahatkhan	..	..	..	..	..	..	..	..		
45. อ. ยางตลาด	Yang Talat				86.0	3.7			89.7		
46. อ. กันทรวิชัย	Kanthara Wichai				144.3				144.3		
47. อ. กมลาสัย	Kamalasai				100.8				100.8		
48. จ. ร้อยเอ็ด	Roi Et*			T	78.7	71.8	27.2	3.6	181.3	459.7	+22
49. อ. โพนทอง	Phon Thong					73.2			73.2		

สถานีฝน	Station	วันที่และจำนวนน้ำฝนเป็นมิลลิเมตร Date and amount of rainfall in m.m. พฤษภาคม May							ฝนรวม มม. Total m.m.	ฝนรวมตั้งแต่ 1 ม.ค. Accumulative rain-fall Since Jan. 1	
		2	3	4	5	6	7	8		ฝนจริง Actual	สูง(+)ต่ำ(-) กว่าปกติ Above(+) Below(-) Normal
.อ.ธวัชบุรี	Thawatburi				50.4	125.0	17.0		192.4		
.อ.อาจสามารถ	At Samat	1.6			100.6	87.5			189.7		
.อ.เสลภูมิ	Selaphum				80.1	101.2	7.1		188.4		
.อ.จตุรพักตรพิมาน	Chaturaphak Phiman	30.7			52.5		90.5		173.7		
.อ.เกษตรวิสัย	Kaset Wisai				37.1				37.1		
.อ.พนมไพร	Phanom Phrai	10.2			150.4	61.3	54.3		276.2		
.อ.สุวรรณภูมิ	Suwannaphum	38.7			49.0	59.3			147.0		
.จ.นครราชสีมา	Nakhon Ratchasima*	0.2	27.5	38.1	7.9	9.6	15.3	29.6	127.6	335.2	+130.8
.อ.บัวใหญ่	Bua Yai			19.8		10.3	9.9		40.0		
.อ.คง	Khong				28.0				28.0		
.อ.ด่านขุนทด	Dan Khunthot	..	..	..	..	..	..	..	..		
.อ.โนนไทย	Non Thai	12.4		44.7			5.2		62.3		
.อ.โนนสูง	Non Sung			52.9					52.9		
.อ.พิมาย	Phimai			55.1	6.3				61.4		
.อ.ปากช่อง	Pak Chong	..	..	..	..	..	..	..	..		
.อ.สีคิ้ว	Si Khiu	5.3		12.4		8.6	11.4		37.7		
.อ.สูงเนิน	Sung Noen		8.3	15.2	18.2	35.7			77.4		
.อ.จักราช	Chakkarat	..	..	..	..	..	..	..	..		
.อ.ปักธงชัย	Pak Thong Chai	10.5		57.2	30.6	20.5	71.3		190.0		
.อ.โชคชัย	Chok Chai	..	..	..	..	..	..	..	..		
.อ.ครบุรี	Khonburi	0.8	21.0	74.8					96.6		
.จ.บุรีรัมย์	Burirum			61.3	87.7	35.5	102.1		286.6	443.7	+241.7
.อ.พุทไธสง	Phutthai Song			28.8	31.1	12.6	3.5		75.7		
.อ.สตึก	Satuk			23.7	25.9	15.7	10.3		75.6		
.อ.ลำปลายมาศ	Lam Plai Mat			17.6		91.7	73.3		182.6		
.อ.นางรอง	Nang Rong	1.5		6.6	8.3	35.1	26.3		77.8		
.อ.ประโคนชัย	Prakhon Chai		63.1						63.1		
.จ.สุรินทร์	Surin*			53.7	2.5	22.4	6.9	54.4	139.9	194.8	+ 8.5
.อ.ท่าตูม	Tha Tum	..	..	..	..	..	..	..	..		
.อ.รัตนบุรี	Rattanaburi			59.8	46.0				85.8		
.อ.ศรีขรภูมิ	Si Khoraphum			36.4	3.7		29.7		69.8		
.อ.ปราสาท	Prasat			24.3		57.4			81.7		
.อ.สังขะ	Sangkha			40.5	8.0				48.5		
.จ.ศรีสะเกษ	Sisaket					35.0			35.0	186.5	+ 37.1
.อ.ราษีไศล	Rasisalai			17.1		81.4			98.5		
.อ.อุทุมพรพิสัย	Uthumphon Phisai					80.6	57.9		138.5		
.อ.กันทรารมย์	Kanthararom		49.6		9.5	46.3			105.4		
.อ.ขุขันธ์	Khukhan			11.0	5.0	50.0	86.0		152.0		
.อ.กันทราลักษ์	Kantharalak			25.5	14.5		50.5		90.5		
.จ.อุบลราชธานี	Ubon Ratchathani*		72.0	27.4	1.0	77.0	38.7	94.3	310.4	406.2	+184.3

สถานีฝน	Station	วันที่และจำนวนน้ำฝนเป็นมิลลิเมตร Date and amount of rainfall in m.m. พฤษภาคม May 2	3	4	5	6	7	8	ฝนรวม มม. Total m.m.	ฝนรวมตั้งแต่ 1 ม. Accumulative rainfall Since Jan. ฝนจริง Actual	สูง(+)ต่ำ(-) กว่าปกติ Above(+) Below(-) Normal
90. อ.ชานุมาน	Chanuman	9.6	26.4		27.5				63.5		
91. อ.เขมราฐ	Khemmarat	12.1				80.0	29.0		21.1		
92. อ.อำนาจเจริญ	Amnat Charoen		1.1	69.0		132.6	49.6		252.3		
93. อ.ยะโสธร	Yasothon	22.5			105.9	30.4	25.3		183.2		
94. อ.คำเขื่อนแก้ว	Kham Khuan Kaeo				75.0	92.0			167.0		
95. อ.ตระการพืชผล	Trakan Phut Phon					39.0	51.7		90.7		
96. อ.มหาชนะชัย	Maha Chana Chai			4.9	21.9	55.2	40.2		122.2		
97. อ.เขื่องใน	Khuang Nai	..	..	..	..	..	..	..	..		
98. อ.โขงเจียม	Khong Chiam		3.0		15.0				18.0		
99. อ.พิบูลมังสาหาร	Phibun Mangsahan				25.5				25.5		
100. อ.เดชอุดม	Det Udom			25.3	9.5	6.9	46.8		88.5		
ภาคกลาง	Central Part										
1. จ.นครสวรรค์	Nakhon Sawan*				5.2	4.8	6.4	0.8	17.2	163.1	- 25.
2. อ.บรรพตพิสัย	Banphot Phisai		2.8			39.0			41.8		
3. อ.ลาดยาว	Lat Yao				22.1	8.3			30.4		
4. อ.ชุมแสง	Chumsaeng				1.5	0.1			1.6		
5. อ.พยุหคีรี	Phayuha Khiri	..	..	..	..	..	..	..	..		
6. จ.อุทัยธานี	Uthai Thani	..	..	..	..	..	..	..	..	213.8	+ 46.
7. อ.หนองฉาง	Nong Chang	8.2	35.4				12.8		56.4		
8. อ.ทับทัน	Thab Than		9.6			0.5	2.3		12.4		
9. อ.หนองขาหย่าง	Nong Kha Yang		20.5						20.5		
10. อ.บ้านไร่	Ban Rai	..	..	..	..	..	..	..	...		
11. จ.ชัยนาท	Chainat		4.3	1.8		48.7	37.9		92.7	238.9	+ 27.
12. อ.มโนรมย์	Manorom		22.0	56.4		9.5			87.9		
13. อ.วัดสิงห์	Wat Sing		26.9			6.3			33.2		
14. จ.สิงห์บุรี	Singburi			13.5	4.0	22.7	39.9		80.1	266.1	+ 92.
15. อ.อินทร์บุรี	Inburi		12.0			30.4			42.4		
16. อ.บางระจัน	Bangrachan			8.0	4.1	12.5	7.8		32.4		
17. อ.พรหมบุรี	Phromburi			6.1		2.0	33.0		41.1		
18. จ.ลพบุรี	Lopburi*		5.6	12.5	26.4	11.8	27.8	14.8	98.9	321.4	+125.
19. อ.บ้านหมี่	Ban Mi		12.5	29.4					41.9		
20. อ.ไชยบาดาล	Chai Badan			6.8	1.1	0.4	34.5		42.8		
21. อ.ท่าวุ้ง	Tha Wung	..	..	..	..	..	..	..	..		
22. จ.สุพรรณบุรี	Suphanburi*	1.0	1.2	0.4	T	71.6	2.0	5.0	81.2	303.6	+ 96.
23. อ.เดิมบางนางบวช	Doembang Nangbuat				17.6	43.2			60.8		
24. อ.สามชุก	Sam Chuk					38.0			38.0		
25. อ.ศรีประจันต์	Si Prachan	..	..	..	..	..	..	..	..		
26. อ.บางปลาม้า	Bang Pla Ma										
27. อ.สองพี่น้อง	Song Phi Nong	0.5			6.8	52.1	8.2		67.6		
28. จ.อ่างทอง	Ang Thong			11.2		5.6	20.5		37.3	213.1	- 36

สถานีฝน	Station	วันที่และจำนวนน้ำฝนเป็นมิลลิเมตร Date and amount of rainfall in m.m. พฤษภาคม May 2	3	4	5	6	7	8	ฝนรวม m.m. Total m.m.	ฝนรวมตั้งแต่ 1 ม.ค. Accumulative rain-fall Since Jan. 1 ฝนจริง Actual	สูง(+)ต่ำ(-) กว่าปกติ Above(+) Below(-) Normal
.อ.โพธิ์ทอง	Pho Thong						22.2		22.2		
.อ.ไชโย	Chaiyo						32.0		32.0		
.อ.วิเศษไชยชาญ	Wiset. Chaichan			28.4			38.5		66.9		
.อ.ป่าโมก	Pa Mok			29.4		18.1	16.9		64.4		
.อ.สระบุรี	Saraburi			17.3	17.4	17.9			52.6	288.0	+ 86.2
.อ.บ้านหมอ	Ban Mo				28.5				28.5		
.อ.แก่งคอย	Kaeng Khoi	**	**	**	**	**	**	**	**		
.อ.หนองแค	Nong Khae		1.8	21.8	22.6	6.8	23.6		76.6		
.จ.พระนครศรีอยุธยา	Ayutthaya					15.2	13.8	9.4	38.4	**	**
.อ.ท่าเรือ	Tha Rua			5.0	3.1	22.7	5.1		35.9		
.อ.ผักไห่	Phak Hai			41.2	17.8	20.5	16.3		95.8		
.อ.บางบาล	Bang Ban					18.6	42.3		60.9		
.อ.บางไทร	Bang Sai	**	**	**	**	**	**	**	**		
.อ.เสนา	Sena			37.9	3.7	42.8	23.9		108.3		
.อ.บางปะอิน	Bang Pa-in				10.5				10.5		
.จ.นครนายก	Nakhon Nayok			86.5	19.7	39.0			145.2	**	**
.อ.บ้านนา	Ban Na		11.9		96.0	9.2	10.6		127.7		
.อ.ปากพลี	Pak Phli			105.4	26.8		15.7		147.9		
.จ.ปราจีนบุรี	Prachinburi*	5.0	T	63.2	73.6	31.9	29.4	30.5	233.6	422.7	+144.2
.อ.บ้านสร้าง	Ban Sang		6.2	72.4	41.0	2.1	16.2		137.9		
.อ.ศรีมหาโพธิ์	Si Maha Pho	16.8		23.2	54.8	16.4	13.2		124.4		
.อ.กบินทร์บุรี	Kabinburi	18.4		16.0	11.1		19.6		65.1		
.อ.สระแก้ว	Sa Kaeo	22.0		4.2	24.5	91.4	93.8		235.9		
.อ.วัฒนานคร	Watthana Nakhon	24.5		9.1	22.9	40.6	40.6		137.7		
.อ.อรัญประเทศ	Aranyaprathet*	3.1		0.6	21.8	63.1	25.0	19.5	133.1	359.9	+ 61.7
.จ.ปทุมธานี	Pathum Thani			10.5	36.4	24.3	32.8		104.0	137.1	- 92.1
.อ.ธัญบุรี	Thanyaburi		5.6	21.6	1.5	3.0			35.7		
.จ.นนทบุรี	Nonthaburi			20.7			40.2		60.9	105.2	- 94.0
.อ.บางบัวทอง	Bang Bua Thong			38.2		23.3	19.8		81.3		
.จ.กาญจนบุรี	Kanchanaburi*	**	**	**	**	**	**	**	**	**	**
.อ.สังขละบุรี	Sang Khlaburi					30.2			30.2		
.อ.ทองผาภูมิ	Thong Pha Phum	**	**	**	**	**	**	**	**		
.อ.ไทรโยค	Sai Yok	**	**	**	**	**	**	**	**		
.อ.ศรีสวัสดิ์	Si Sawat	**	**	**	**	**	**	**	**		
.อ.บ่อพลอย	Bo Phloi	**	**	**	**	**	**	**	**		
.อ.พนมทวน	Phanom Thuan	**	**	**	**	**	**	**	**		
.อ.ท่าม่วง	Tha Muang				8.4	21.3	54.5		84.2		
.จ.นครปฐม	Nakhon Pathom	**	**	**	**	**	**	**	**	**	**
.อ.นครชัยศรี	Nakhon Chai Si				3.4	7.2	9.1		19.7		
.จ.ธนบุรี (บางกอกน้อย)	Thonburi		5.5	13.5		13.4	35.6	28.4	94.5	142.7	+ 15.2

สถานีฝน	Station	วันที่และจำนวนน้ำฝนเป็นมิลลิเมตร Date and amount of rainfall in m.m. พฤษภาคม May 2	3	4	5	6	7	8	ฝนรวม มม. Total m.m.	ฝนรวมตั้งแต่ 1 ม.ค. Accumulative rainfall Since Jan. ฝนจริง Actual	ส่วนเกิน(+)หรือขาด Above(+) Below(-) Normal
69. อ.บางขุนเทียน	Bang Khun Thian	..	..	..	..	..	..	..	..		
70. กรมอุตุนิยมวิทยา	Bangkok*	T	0.1	6.4	7.5	1.7	49.5	14.6	79.8	188.3	- 91.
71. สนามบินดอนเมือง	Don Muang*	T	T	1.0	13.1	0.1	65.1	15.2	84.5	144.0	-118.
72. อ.บางเขน	Bang Khen	T	T	3.1	28.1	T	57.5	3.1	91.8		
73. อ.มีนบุรี	Minburi	0.4	21.9	14.8	3.4	3.3	13.3		57.1		
74. อ.ลาดกระบัง	Lat Krabang	..	..	..	..	..	..	..	..		
75. อุสุาบางนา	Bang Na*	T		5.8	8.2	11.4	42.7	7.9	76.0		
76. จ.ฉะเชิงเทรา	Chachoengsao	1.9	2.2	71.1	27.2	4.6	31.3		138.3	213.5	+ 2.
77. อ.บ้านโพธิ์	Ban Pho			92.4	26.6		18.8		137.8		
78. จ.ราชบุรี	Ratburi	4.8		1.5	16.0	49.2	38.1		109.6	136.5	- 24.
79. อ.บ้านโป่ง	Ban Pong		4.0	1.9	20.0	57.5	23.5		106.9		
80. อ.โพธาราม	Photharam		4.3		24.1	27.2	23.5		79.1		
81. อ.ดำเนินสดวก	Damnoen Saduak				13.8	45.2	16.8		75.8		
82. อ.ปากท่อ	Pak Tho			3.3	3.7	10.7	15.1		32.8		
83. จ.สมุทรสงคราม	Samut Songkhram			44.1	17.6	44.6			106.3	154.2	- 12
84. อ.บางคนที	Bang Khonthi				7.7	27.9	39.7		75.3		
85. อ.อัมพวา	Amphawa	T		2.2	25.6	48.3	27.5		103.6		
86. จ.สมุทรสาคร	Samut Sakhon			4.9		30.5	26.2		61.6	219.3	- 28
87. จ.สมุทรปราการ	Samut Prakan			22.0	1.8	2.0	41.0		66.8	397.2	4159
88. อ.พระประแดง	Phrapradaeng	T							T		
89. ป้อมพระจุลฯ	Pom Phrachun*	T		T	10.0	6.8	6.3	19.7	42.8		
90. บางปู	Bang Pu*	..	..	..	..	..	..	..	..		
91. อ.บางพลี	Bang Phli			36.4	10.2		19.7		66.3		
ฝั่งอ่าวไทยตะวันออก	Gulf of Thailand East Coast										
1. จ.ชลบุรี	Chonburi*	1.4	2.2	3.0	30.8	0.8	103.3	15.6	157.1	196.3	- 8
2. อ.พานทอง	Phan Thong	..	..	..	..	..	..	..	..		
3. อ.พนัสนิคม	Phanat Nikhom	3.8		2.6	30.8	6.1	19.0		62.3		
4. อ.บ้านบึง	Ban Bung		T	53.2	32.3				85.5		
5. อ.สีชัง	Si Chang*	T		23.0	31.7	3.1	98.2	6.8	162.8		
6. อ.สีราชา	Si Racha			35.2	27.2	3.8	95.5		161.7		
7. อ.สัตหีบ	Sattahip*	T		5.7	8.1	T	34.1	33.1	81.0	347.6	+ 37
8. จ.ระยอง	Rayong	..	..	..	..	..	..	..	..	..	
9. อ.บ้านค่าย	Ban Khai	8.7			22.4				31.1		
10. อ.บ้านเพ	Ban Phe*	..	..	..	..	..	..	..	..		
11. อ.แกลง	Klaeng	29.3		25.3	48.3	8.5	46.8		158.2		
12. จ.จันทบุรี	Chanthaburi*	1.5	11.6	23.7	66.1	10.9	40.0	5.8	159.6	385.6	- 5
13. อ.โป่งน้ำร้อน	Pong Namron	..	..	..	..	..	..	..	..		
14. อ.ท่าใหม่	Tha Mai	5.8		35.4	88.3	8.9	45.4		183.8		
15. อ.มะขาม	Makham	6.2	33.2	21.2			14.7		75.3		
16. อ.คลุง	Khlung	36.4	9.8		52.8				99.0		

สถานีฝน	Station	วันที่และจำนวนน้ำฝนเป็นมิลลิเมตร Date and amount of rainfall in m.m. พฤษภาคม May							ฝนรวม มม. Total m.m.	ฝนรวมตั้งแต่ 1 ม.ค. Accumulative rain-fall Since Jan. 1	
		2	3	4	5	6	7	8		ฝนจริง Actual	สูง(+)ต่ำ(-) กว่าปกติ Above(+) Below(-) Normal
1.จ.ตราด	Trat		40.0	37.2	6.7	53.6	41.5		199.0	493.[illegible]	- 74.7
2.อ.เขาสมิง	Khao Saming		6.5	66.0					44.5		
3.อ.แหลมงอบ	Laem Ngop		0.5		70.5				71.0		
4.อ.คลองใหญ่	Khlong Yai*	20.3	20.8	24.8	17.8	158.2	92.8	118.3	453.0	768.6	+184.8
ภาคใต้ฝั่งตะวันตก	Gulf of Thailand West Coast										
1.จ.เพชรบุรี	Phetburi			25.5		5.4			30.9	84.2	- 25.5
2.อ.บ้านแหลม	Ban Laem			145.6	16.8	37.6	37.0		229.2		
3.อ.ชะอำ	Cha Am			6.7	8.4	22.2	47.4		84.7		
4.จ.ประจวบคีรีขันธ์	Prachuap.Khirikhan*			21.2	0.6	9.7	3.5	0.4	35.4	101.0	-179.0
5.อ.หัวหิน	Hua Hin*			1.9	50.8	14.3	7.2		74.2	94.6	- 97.8
6.จ.ชุมพร	Chumphon*	T	1.6	T	7.9	21.4	22.3	8.9	62.1	251.6	-280.0
7.อ.ท่าแซะ	Tha Sae		13.2		49.3				62.5		
8.อ.สวี	Sawi				27.4	30.5	2.6		60.5		
9.อ.หลังสวน	Lang Suan		4.1		3.7	15.1			22.9		
10.จ.สุราษฎร์ธานี	Bandon*	6.4	47.1	1.1	4.8	20.4	3.9	5.7	89.4	229.2	- 46.4
11.อ.ไชยา	Chaiya	..	..	..	..	..	..	..	..		
12.อ.พุนพิน	Phun Phin	5.2	5.7	2.3	3.1	13.6	6.1		36.0		
13.อ.บ้านนาสาร	Ban Nasan		17.8	45.7					63.5		
14.จ.นครศรีธรรมราช	Nakhon Si Thammarat*				T	1.8	4.7	0.4	6.9	242.3	-448.2
15.อ.สิชล	Sichon			65.4					65.4		
16.อ.ท่าศาลา	Tha Sala	..	..	..	..	..	..	..	..		
17.อ.จวาง	Chawang						22.3		22.3		
18.อ.ทุ่งสง	Thun Song			3.0	2.1	5.9	4.8		15.8		
19.อ.ร่อนพิบูลย์	Ron Phibun								0.0		
20.อ.ปากพนัง	Pak Phanang						0.2		0.2		
21.จ.พัทลุง	Phatthalung					5.6	11.8		17.4	311.5	-158.3
22.อ.เขาไชยสน	Khao Chai Son				3.7	2.5	15.4		21.6		
23.จ.สงขลา	Songkhla*	T		7.8	T	6.7	42.5	15.1	71.8	686.3	+639.2
24.อ.รัตภูมิ	Rattaphum	..	..	..	..	..	..	..	..		
25.อ.หาดใหญ่	Hat Yai					24.9	42.2		67.1		
26.อ.สะเดา	Sadao				21.4		43.2		64.6		
27.จ.ปัตตานี	Pattani*	1.2	12.4			3.5	5.0	8.5	30.6	489.1	+296.9
28.หนองจิก	Nong Chik	24.0							24.0		
29.ยะหริ่ง	Yaring	10.8							10.8		
30.ปะนาเระ	Panare								0.0		
31.ยะลา	Yala								0.0	..	..
32.เบตง	Be Tong				2.8				2.8		
33.นราธิวาส	Narathiwat*					0.4	0.4	0.4	1.2	732.0	+ 17.5
34.ยี่งอ	Yi Ngo								0.0		
35.ระแงะ	Ra Ngae	26.8							26.8		

สถานีฝน	Station	วันที่และจำนวนน้ำฝนเป็นมิลลิเมตร Date and amount of rainfall in m.m. พฤษภาคม May 2	3	4	5	6	7	8	ฝนรวม มม. Total m.m.	ฝนรวมตั้งแต่ 1 ม.ค. Accumulative rainfall Since Jan.1 ฝนจริง Actual	สูง(+)ต่ำ(-) กว่าปกติ Above(+) Below(-) Normal
36.อ.ตากใบ	Tak Bai			8.6			7.8		16.4		
ภาคใต้ฝั่งตะวันตก	Southern Thailand West Coast										
1.จ.ระนอง	Ranong*	26.1	7.4	6.5	36.7	43.3	79.8	64.5	264.3	535.9	-104.[illegible]
2.อ.กระบุรี	Kraburi	..	..	..	..	..	..	..	..		
3.จ.พังงา	Phang Nga	0.3	2.7	8.3	119.3	27.6	44.0		102.2	717.4	+179.1
4.อ.ตะกั่วป่า	Takua Pa	5.6	13.4	15.9	9.5				44.4		
5.อ.ท้ายเหมือง	Thai Muang	10.2	3.4	4.8	11.8	30.5	46.7		107.4		
6.อ.ตะกั่วทุ่ง	Takua Thung	..	..	2.2	27.3	..	..	..	29.5		
7.จ.ภูเก็ต	Phuket*	..	..	..	..	..	..	..	..		
8.สนามบินภูเก็ต	Phuket Airport*	56.9	0.2	1.7	5.5	21.9	62.6	48.9	197.7	582.2	+158.5
9.อ.ถลาง	Thalang	..	..	..	..	..	..	..	..		
10.จ.กระบี่	Krabi	..	..	..	..	..	..	..	..	..	..
11.อ.คลองท่อม	Khlong Thom	5.7			17.2	19.2			42.1		
12.จ.ตรัง	Trang	..	..	..	..	..	..	..	..		
13.สนามบินตรัง	Trang Airport*	14.1	2.7	5.0	16.0	11.6	29.0	10.0	88.4	589.2	+154.1
14.อ.สิเกา	Si Kao	2.4	8.6	2.5	1.8	1.5	5.1		21.9		
15.อ.ย่านตาขาว	Yan Ta Khao	8.8		16.7	20.5		26.1		72.1		
16.อ.ปะเหลียน	Pa Lian		5.5	6.9	28.7	7.8	10.7		59.6		
17.จ.สตูล	Satun	21.8	7.4		8.3				37.7	266.1	-279.5
18.อ.ละงู	La Ngu		25.3	42.4	3.7				71.4		

หมายเหตุ			Remark		
	ช่องว่าง	ไม่มีรายงานฝนตก		Blank	No report
	*	สถานีตรวจอากาศ		*	Synoptic Station
	T	ฝนเล็กน้อยวัดไม่ได้		T	Trace
	..	ไม่มีรายงาน		..	No report

อุณหภูมิสูงสุดและต่ำสุดประจำวันที่ ๒ - ๘ พฤษภาคม ๒๕๐๙

Daily Max. and Min. Temperature May 2 - 8 , 1966

สถานี	Station	อุณหภูมิสูงสุดและต่ำสุดเป็นองศา ซ. Max. and Min. Temperature in degree C. 2	3	4	5	6	7	8	เฉลี่ยสูงสุด ต่ำสุด Average Max. Min.	เฉลี่ยในสัปดาห์ Weekly Mean	ค่าปกติประจำเดือน Monthly Normal
ภาคเหนือ	Northern Part										
1.จ.เชียงราย	Chiangrai	41.9 22.9	40.9 23.2	35.9 22.8	34.6 21.9	31.6 20.9	31.1 21.9	33.4 21.4	35.3 21.9	28.6	27.6
2.อ.ฝาง	Fang	.. ..	.. ..	.. ..	.. ..	.. ..	.. ..	.. ..	.. ..	..	..

สถานี	Station	อุณหภูมิสูงสุดและต่ำสุดเป็นองศา ซ. Max. and Min. Temperature in degree C. 2	3	4	5	6	7	8	เฉลี่ยสูงสุดและต่ำสุด Average Max. Min.	เฉลี่ยในสัปดาห์ Weekly Mean	ค่าปกติประจำเดือน Monthly Normal
จ.แม่ฮ่องสอน	Mae Hongson	41.0 29.4	40.8 29.8	37.3 26.6	37.8 25.6	36.3 23.7	37.7 23.3	36.8 24.0	38.1 26.7	30.9	29.5
จ.เชียงใหม่	Chiangmai	37.2 29.9	39.2 28.4	33.2 25.3	35.1 22.5	34.5 22.7	36.8 24.0	34.8 24.0	35.7 24.5	30.1	28.6
จ.น่าน	Nan	35.1 26.1	38.4 25.7	34.0 27.5	34.9 25.3	34.8 23.6	33.4 24.8	34.9 24.3	35.9 25.2	30.1	29.1
จ.ลำปาง	Lampang	41.0 30.1	38.2 25.6	35.9 25.5	38.0 25.5	34.2 22.5	33.4 24.6	35.4 23.2	36.5 25.2	30.8	29.1
อ.แม่สะเรียง	Mae Sariang	40.6 27.3	38.5 27.4	38.0 22.4	38.2 23.6	35.8 22.6	38.8 22.9	36.5 23.9	37.9 24.1	31.0	29.5
จ.แพร่	Phrae	41.4 30.2	37.6 28.7	37.9 24.1	37.6 25.8	36.3 22.1	35.2 24.1	36.4 24.3	37.4 25.7	31.5	29.4
จ.อุตรดิตถ์	Uttaradit	37.7 27.7	39.0 25.6	38.0 24.6	36.5 26.5	32.4 22.0	35.4 25.9	33.0 25.0	36.0 26.1	31.0	30.3
เขื่อนภูมิพล	Bhumibol Dam	.. ..	.. ..	.. ..	.. ..	.. ..	.. ..	.. ..	.. ..	..	..
จ.ตาก	Tak	38.5 27.5	39.3 29.0	33.2 22.7	35.0 25.5	34.5 25.0	35.0 25.3	37.0 ..	36.0 25.8	30.9	30.3
จ.พิษณุโลก	Phitsanulok	32.2 25.5	38.3 25.3	36.0 25.5	36.4 24.2	34.0 22.8	35.4 24.3	36.4 25.1	35.5 25.8	31.3	30.0
อ.แม่สอด	Mae Sot	36.5 27.4	37.0 26.9	37.3 22.7	36.5 24.8	35.3 24.4	37.1 24.3	34.1 22.8	36.1 24.7	30.4	28.9
จ.เพชรบูรณ์	Phetchabun	39.9 27.1	37.8 26.5	36.8 25.8	36.2 23.6	36.3 24.6	33.0 22.9	35.5 25.7	36.5 25.1	30.8	28.4
ภาคตะวันออกเฉียงเหนือ	Northeastern Part										
จ.หนองคาย	Nong Khai	36.6 25.3	30.0 26.7	27.5 24.3	30.1 22.5	33.4 23.6	32.8 23.2	32.6 19.7	31.8 23.7	27.7	..
จ.เลย	Loei	34.2 23.3	.. 23.1	31.9 22.4	32.0 22.7	31.4 23.4	32.2 21.0	31.2 21.1	32.1 22.4	27.2	26.6
จ.อุดรธานี	Udon Thani	37.4 25.6	39.3 27.3	36.6 23.2	31.6 23.6	33.7 24.0	30.8 22.0	31.0 24.5	31.4 24.2	27.8	29.3
จ.นครพนม	Nakhon Phanom	34.3 26.0	29.8 23.5	35.2 23.6	31.7 22.0	.. 23.8	30.1 22.6	30.3 22.7	31.9 23.4	27.6	28.6
จ.สกลนคร	Sakon Nakhon	36.4 25.7	29.0 22.0	33.7 23.6	31.3 21.5	30.5 23.8	30.0 23.1	25.5 23.9	29.4 23.2	26.3	28.8
อ.มุกดาหาร	Mukdahan	36.3 22.4	31.0 23.2	26.5 21.4	32.9 21.5	31.0 22.5	29.5 21.6	26.2 21.7	30.4 22.0	26.2	29.3
จ.ขอนแก่น	Khon Kaen	33.9 25.9	33.7 26.3	30.9 25.6	36.4 24.5	32.2 23.3	29.8 24.7	28.3 23.9	32.1 24.6	28.4	29.5
จ.ร้อยเอ็ด	Roi Et	37.8 27.3	35.0 26.5	33.1 26.5	34.0 24.6	29.0 22.5	29.0 23.0	28.6 23.9	32.3 24.9	28.6	29.6
จ.ชัยภูมิ	Chaiyaphum	33.7 25.7	34.0 25.7	33.9 25.7	33.2 23.3	32.4 25.1	35.0 24.4	29.4 23.0	33.0 24.7	28.8	..
จ.อุบลราชธานี	Ubon Ratchathani	36.7 24.0	34.8 25.3	31.5 22.9	33.5 23.5	32.0 24.3	27.6 23.4	30.3 23.8	32.1 23.8	27.9	29.4
จ.สุรินทร์	Surin	37.6 26.3	37.0 26.3	35.6 25.3	35.4 21.4	29.6 22.8	29.6 21.9	29.4 21.7	33.0 23.3	28.1	29.7
จ.นครราชสีมา	Nakhon Ratchasima	37.0 25.4	37.3 24.2	35.6 21.8	32.0 22.9	30.4 24.0	28.5 24.1	28.0 23.4	32.4 23.6	28.1	29.2
ภาคกลาง	Central Part										
จ.นครสวรรค์	Nakhon Sawan	39.3 28.3	38.9 27.4	39.0 26.0	36.3 25.9	35.4 25.3	.. 24.7	28.2 24.6	36.3 25.7	31.0	30.4
จ.ลพบุรี	Lopburi	.. 27.4	.. 26.4	36.3 26.0	34.0 22.7	33.6 23.1	32.2 23.0	.. 22.5	33.8 24.4	29.1	29.9
จ.สุพรรณบุรี	Suphanburi	39.8 26.1	39.5 ..	37.4 26.4	34.1 24.8	34.9 25.0	33.3 22.9	31.7 ..	35.8 25.4	30.6	30.3

สถานี	Station	อุณหภูมิสูงสุดและต่ำสุดเป็นองศา ซ. Max. and Min. Temperature in degree C.							เฉลี่ยสูงสุดต่ำสุด Average Max. Min.	เฉลี่ยในสัปดาห์ Weekly Mean	ค่าปกติประจำเดือน Month Nor.
		2	3	4	5	6	7	8			
4. จ.ปราจีนบุรี	Prachinburi	37.6 27.6	36.7 25.5	35.8 25.8	31.5 23.9	29.9 23.8	30.4 24.7	30.9 24.9	33.2 25.1	29.1	29
5. จ.กาญจนบุรี	Kanchanaburi	.. ..	.. ..	.. ..	.. ..	.. ..	.. ..	.. ..	.. ..	..	.
6. สนามบินดอนเมือง	Don Muang	38.6 29.3	37.8 26.6	36.5 26.3	32.1 24.5	30.6 24.7	31.9 24.1	30.4 23.9	33.9 25.9	29.9	29
7. กรมอุตุนิยมวิทยา	Bangkok	38.4 25.5	38.5 26.5	36.8 26.1	32.9 23.8	32.9 25.0	33.3 24.3	30.6 24.1	34.7 25.6	30.2	30
8. อ.อรัญประเทศ	Aranyaprathet	38.0 27.5	36.9 24.5	35.1 27.3	34.9 23.9	32.4 24.5	26.9 23.8	28.0 24.0	33.4 25.0	29.2	29
9. อุตาบางนา	Bang Na	36.5 27.5	36.7 26.3	36.2 27.4	31.6 23.2	31.0 24.3	32.7 24.0	30.7 ..	33.6 25.4	29.5	.
ด้านไทยฝั่งตะวันออก Gulf of Thailand East Coast											
1. ป้อมพระจุลา	Pom Phrachun	34.5 27.7	33.6 26.7	33.6 26.8	29.6 26.7	29.5 25.2	29.7 25.0	29.8 24.8	31.4 26.1	28.7	.
2. จ.ชลบุรี	Chonburi	36.4 28.2	35.5 27.4	33.5 27.8	31.9 24.1	30.9 24.7	31.2 25.4	29.5 24.0	32.7 25.9	29.3	29
3. อ.สีชัง	Si Chang.	33.4 27.9	34.0 29.5	33.2 29.7	28.9 24.1	30.9 25.9	30.0 25.9	29.4 24.2	31.4 26.7	29.0	.
4. อ.สัตหีบ	Sattahip	35.3 27.4	35.7 26.8	36.5 26.9	30.9 24.5	33.0 25.1	29.5 26.1	28.7 23.4	24.6 25.3	25.4	29
5. จ.ระยอง	Rayong	.. ..	.. ..	.. ..	.. ..	.. ..	.. ..	.. ..	.. ..	..	.
6. ต.บ้านเพ	Ban Phe	.. ..	.. ..	.. ..	.. ..	.. ..	.. ..	.. ..	.. ..	..	.
7. จ.จันทบุรี	Chanthaburi	35.0 26.7	34.0 24.5	32.5 25.2	30.0 24.5	29.9 24.5	28.5 24.8	27.8 23.7	31.1 24.8	27.9	28
8. อ.แหลมงอบ	Laem Ngop	.. ..	.. ..	.. ..	.. ..	.. ..	.. ..	.. ..	.. ..	..	.
9. อ.คลองใหญ่	Khlong Yai	34.5 28.4	30.0 23.6	31.7 24.2	31.5 23.8	27.8 24.9	.. 23.8	25.5 23.0	30.1 24.2	27.1	28
ด้านไทยฝั่งตะวันตก Gulf of Thailand West Coast											
1. อ.หัวหิน	Hua Hin	35.6 27.1	35.5 26.9	34.3 26.7	31.5 25.3	32.2 24.3	31.8 25.3	28.7 24.7	33.3 25.7	29.5	28
2. จ.ประจวบคีรีขันธ์	Prachuap Khirikhan	34.0 27.4	35.3 27.2	37.1 25.7	33.4 24.1	33.7 25.0	30.1 25.2	29.7 24.4	33.6 25.5	29.5	28
3. จ.ชุมพร	Chumphon	36.7 25.6	35.8 24.5	35.7 24.4	31.0 24.5	27.7 24.3	34.3 23.5	26.7 22.2	32.8 24.1	28.4	27
4. จ.สุราษฎร์ธานี	Bandon	36.5 23.0	36.0 23.3	34.9 23.2	34.5 23.5	32.5 23.3	36.4 23.4	27.2 25.5	34.0 23.3	28.6	28
5. จ.นครศรีธรรมราช	Nakhon Si Thammarat	33.5 23.0	36.2 23.6	35.8 24.0	33.8 23.4	34.8 23.0	33.0 23.6	32.0 23.0	34.1 23.3	28.7	28
6. จ.สงขลา	Songkhla	34.2 24.8	33.8 24.5	34.4 24.0	32.5 24.8	32.2 24.4	31.5 23.5	31.2 22.6	32.8 24.0	28.4	28
7. จ.ปัตตานี	Pattani	.. 23.4	34.2 23.4	34.4 23.4	34.4 23.6	.. 23.4	33.0 24.0	.. 23.6	34.0 23.5	28.7	.
8. จ.นราธิวาส	Narathiwat	33.5 24.0	34.4 24.0	34.0 24.5	33.4 25.8	33.3 24.5	33.6 25.0	.. 24.0	33.7 24.5	29.1	27
ภาคใต้ฝั่งตะวันตก Southern Thailand West Coast											
1. จ.ระนอง	Ranong	32.0 24.0	32.2 24.5	31.9 23.9	31.5 24.8	27.0 23.9	28.2 23.7	27.0 22.5	29.9 23.9	26.9	27
2. จ.ภูเก็ต	Phuket	32.5 25.4	31.2 24.3	31.7 25.0	30.5 24.7	31.8 25.1	31.0 24.8	25.2 24.3	30.5 24.5	27.5	26
3. จ.ตรัง	Trang	33.3 24.3	31.6 23.6	32.7 24.2	31.2 24.0	33.5 23.4	32.4 23.4	30.8 22.7	32.0 23.6	27.8	[illegible]

แก้ไขเพิ่มเติมรายงานอากาศประจำสัปดาห์ฉบับที่ [illegible] เนื่องจากได้รับรายงานภายหลัง

Correction in weekly weather report No. 18/1966 for late report rainfall data

สถานีฝน	Station	วันที่และจำนวนน้ำฝนเป็นมิลลิเมตร Date and amount of rainfall in m.m. เมษายน April, พฤษภาคม May							ฝนรวม ม.ม. Total m.m.	ฝนรวมตั้งแต่ 1 ม.ค. Accumulative rain-fall Since Jan. 1	
		25	26	27	28	29	30	1		ฝนจริง Actual	สูง(+) ต่ำ(-) กว่าปกติ Above(+) Below(-) Normal
ภาคเหนือ	Northern Part										
อ.วิเชียรบุรี	Wichianburi						14.2		14.2		
ตะวันออกเฉียงเหนือ	Northeastern Part										
อ.ธาตุพนม	That Phanom						17.3		34.6		
อ.จตุรัส	Chaturat							3.6	8.4		
อ.ภูเวียง	Phu Wiang						15.0		15.0		
อ.ชุมแพ	Chum Phae						7.4		10.7		
อ.พล	Phon							0.2	1.9		
อ.ด่านขุนทด	Dan Khunthot							50.0	50.0		
อ.สี่คิ้ว	Si Khiu							28.6	28.6		
อ.สูงเนิน	Sung Noen							21.3	21.3		
อ.พุทไธสง	Phutthai Song							7.6	7.6		
อ.สตึก	Satuk						23.9		23.9		
อ.ลำปลายมาศ	Lam Plai Mat						17.6		17.6		
จ.ศรีสะเกษ	Sisaket							25.0	25.0	151.5	+ 18.6
อ.อุทุมพรพิสัย	Uthumphon Phisai							21.8	21.8		
อ.กันทราลักษณ์	Kantharalak							25.4	25.4		
อ.อำนาจเจริญ	Amnat Charoen							16.0	16.0		
อ.เดชอุดม	Det Udom							37.4	92.5		
ภาคกลาง	Central Part										
จังหวัดนครปฐม	Nakhon Pathom							1.5	1.5		
อ.บ้านโป่ง	Ban Pong							2.5	23.7		
อ.โพธาราม	Photharam							8.1	20.2		
อ.ดำเนินสดวก	Damnoen Saduak							T	T		
ไทยฝั่งตะวันออก	Gulf of Thailand East Coast										
อ.แกลง	Klaeng							0.4	0.4		
ไทยฝั่งตะวันตก	Gulf of Thailand West Coast										
อ.บ้านนาสาร	Ban Nabak							9.2	9.2		

สถานีฝน	Station	วันที่และจำนวนน้ำฝนเป็นมิลลิเมตร Date and amount of rainfall in m.m. April, May							ฝนรวม ม.ม. Total m.m.	ฝนรวมตั้งแต่ 1 ... Accumulative ... -fall Since Ja...	
		25	26	27	28	29	30	1		ฝนจริง Actual	สูง(+)... กว่า... Abov... Below Nor...
16. อ.หุ่งสง	Thua Song							5.0	11.6		
32. อ.เบตง	Be Tong							96.8	129.5		
ภาคใต้ฝั่งตะวันตก	Southern Thailand West Coast										
4. อ.ตะกั่วป่า	Takua Pa							2.1	18.3		
5. อ.ท้ายเหมือง	Thai Muang						1.4		8.8		
17. จ.สตูล	Satun							11.3	11.7		

พิมพ์ที่ ร.พ. กรมอุตุนิยมวิทยา สำนักนายกรัฐมนตรี
บางกะปิ พระนคร
นาวาโท ธำรง กิติสิน ผู้พิมพ์ผู้โฆษณา 2509

กรมอุตุนิยมวิทยา สำนักนายกรัฐมนตรี

รายงานอากาศประจำสัปดาห์ ระหว่างวันที่ ๙ ถึง ๑๕ พฤษภาคม ๒๕๐๙

และ

การคาดหมายลักษณะอากาศ ระหว่างวันที่ ๑๖ ถึง ๒๒ พฤษภาคม ๒๕๐๙

ฉบับที่ ๒๐/ ๒๕๐๙

พลเรือโท สนิธ เวสารัชชนันท์

อธิบดีกรมอุตุนิยมวิทยา

METEOROLOGICAL DEPARTMENT
OFFICE OF THE PRIME MINISTER

BANGKOK THAILAND

WEEKLY WEATHER REPORT

DURING THE PERIOD MAY 9 — 15, 1966

AND

WEATHER OUTLOOK

DURING MAY 16 — 22, 1966

No. 20 / 1966

Sanit Vesa — rajananda

Vice Admiral, Director General

การคาดหมายลักษณะอากาศใน ๗ วันข้างหน้า
ตั้งแต่วันที่ ๑๖ - ๒๒ พฤษภาคม ๒๕๐๙

ลักษณะทั่วไป

ร่องมรสุมพาดผ่านภาคกลางของประเทศไทย คาดว่า จะมีฝนตกหนาแน่นตลอดสัปดาห์

ภาคเหนือ ภาคตะวันออกเฉียงเหนือ	คาดว่าจะมีฝนเป็นแห่ง ๆ ในระหว่างครึ่งสัปดาห์แรก ส่วนในครึ่งสัปดาห์หลังจะมีฝนถึงลักษณะฟ้าคะนองกระจายทั่วไป
ภาคกลาง อ่าวไทย ฝั่งตะวันออก	คาดว่าจะมีฝนตกหนาแน่นตลอดสัปดาห์
อ่าวไทย ฝั่งตะวันตก	คาดว่าจะมีฝนเป็นแห่ง ๆ ตลอดสัปดาห์
ภาคใต้ ฝั่งตะวันตก	คาดว่าจะมีฝนแต่เป็นบริเวณกว้างทั่วไปตลอดสัปดาห์
พระนคร และ ธนบุรี	คาดว่าจะมีฝนและลักษณะฝนฟ้าคะนองทั่วไปในต้นสัปดาห์ ส่วนในครึ่งหลังของสัปดาห์จะมีฝนเป็นบางแห่ง

กรมอุตุนิยมวิทยา
๑๖ / ๕ /๒๕๐๙

Weather Outlook for the next seven days
From May 16 - 22, 1966

General Situation

The monsoon trough is located in the Central Thailand, copious rainfall is expected during the week.

Northern Part: Northeastern Part:	Scattered showers or thundershowers in the first half of the week, while widespread rainshowers or thundershowers in the second half.
Central Part: Gulf of Thailand, East Coast:	Copious rain are expected throughout the week.
Gulf of Thailand, West Coast:	Scattered rain with thunderly condition throughout the week.
Southern Thailand, West Coast:	Widespread rainshowers or thundershowers throughout the week.
Bangkok and Thonburi:	Widespread rainshowers or thundershowers during the first half of the week while scattered showers in the second half of the week.

Meteorological Department
16 / 5 / 1966

สรุปลักษณะอากาศทั่วไปในรอบสัปดาห์
ตั้งแต่วันที่ ๙ - ๑๕ พฤษภาคม ๒๕๐๙

๑. ร่องมรสุมซึ่งพาดอยู่ในบริเวณก้นอ่าวไทย ได้เลื่อนขึ้นมาทางเหนือต่อไปอีก และในตอนปลายสัปดาห์ร่องมรสุมนี้ได้ปกคลุมภาคกลางของประเทศไทย

๒. ในบริเวณตั้งแต่เหนืออ่าวไทยขึ้นไป ปรากฏว่ามีฝนปานกลางเกือบทั่วไป โดยมีฝนหนักเป็นบางแห่งในระยะตอนต้นและตอนปลายสัปดาห์ แต่ในระหว่างตอนกลางสัปดาห์มีฝนเพียงเล็กน้อยเป็นบางส่วนในภาคใต้มีฝนปานกลางถึงฝนหนักแผ่เป็นบริเวณกว้างในบริเวณฝั่งตะวันตก ส่วนทางฝั่งตะวันออกของภาคใต้มีฝนเล็กน้อยถึงปานกลางเป็นแห่ง ๆ

๓. ในระหว่างสัปดาห์ ปริมาณฝนสูงสุดประจำวันที่ตรวจวัดได้ในภาคต่าง ๆ ของประเทศปรากฏ

ภาคเหนือ	๗๐.๘	มม.	ที่ อ.ปัว	เมื่อวันที่	๑๔ พ.ค.
ภาคตะวันออกเฉียงเหนือ	๖๐.๔	"	" อ.สุวรรณภูมิ	"	๙ "
ภาคกลาง	๑๔๔.๑	"	" ต.บางนา	"	๑๕ "
อ่าวไทย ฝั่งตะวันออก	๑๑๘.๘	"	" อ.ท่าใหม่	"	๑๔ "
อ่าวไทย ฝั่งตะวันตก	๓๙.๖	"	" อ.บ้านนาสาน	"	๙ "
ภาคใต้ ฝั่งตะวันตก	๑๔๒.๐	"	" อ.ตะกั่วป่า	"	๙ "

กรมอุตุนิยมวิทยา

๑๖ / ๕ /๒๕๐๙

General Situation

Period May 9 - 15, 1966

1. The monsoon trough, lying across the Head Gulf of Thailand, moved further northward and covered Central Thailand in the latter period of the week.

2. Almost widespread moderate rains with local heavy falls occurred ov the Upper Thailand in the first and latter periods of the week but few isolated showers occurred in the middle period. Throughout the week, widespread moderate to heavy rains occurred in the west coast of the South part while scattered light to moderate rains distributed in the east coast

3. During the week the daily heaviest rainfalls in various part of Thailand were as follows:-

Northern Part	70.8	m.m.	at	Pua	on May	14.
Northeastern Part	60.4	"	"	Suwannaphum	" "	9.
Central Part	144.1	"	"	Bang Na	" "	15.
Gulf of Thailand, East Coast	118.8	"	"	Tha Mai	" "	14.
Gulf of Thailand, West Coast	39.6	"	"	Ban Na San	" "	9.
SouthernThailand, West Coast	142.0	"	"	Takua Pa	" "	9.

Meteorological Department
16 / 5 / 1966

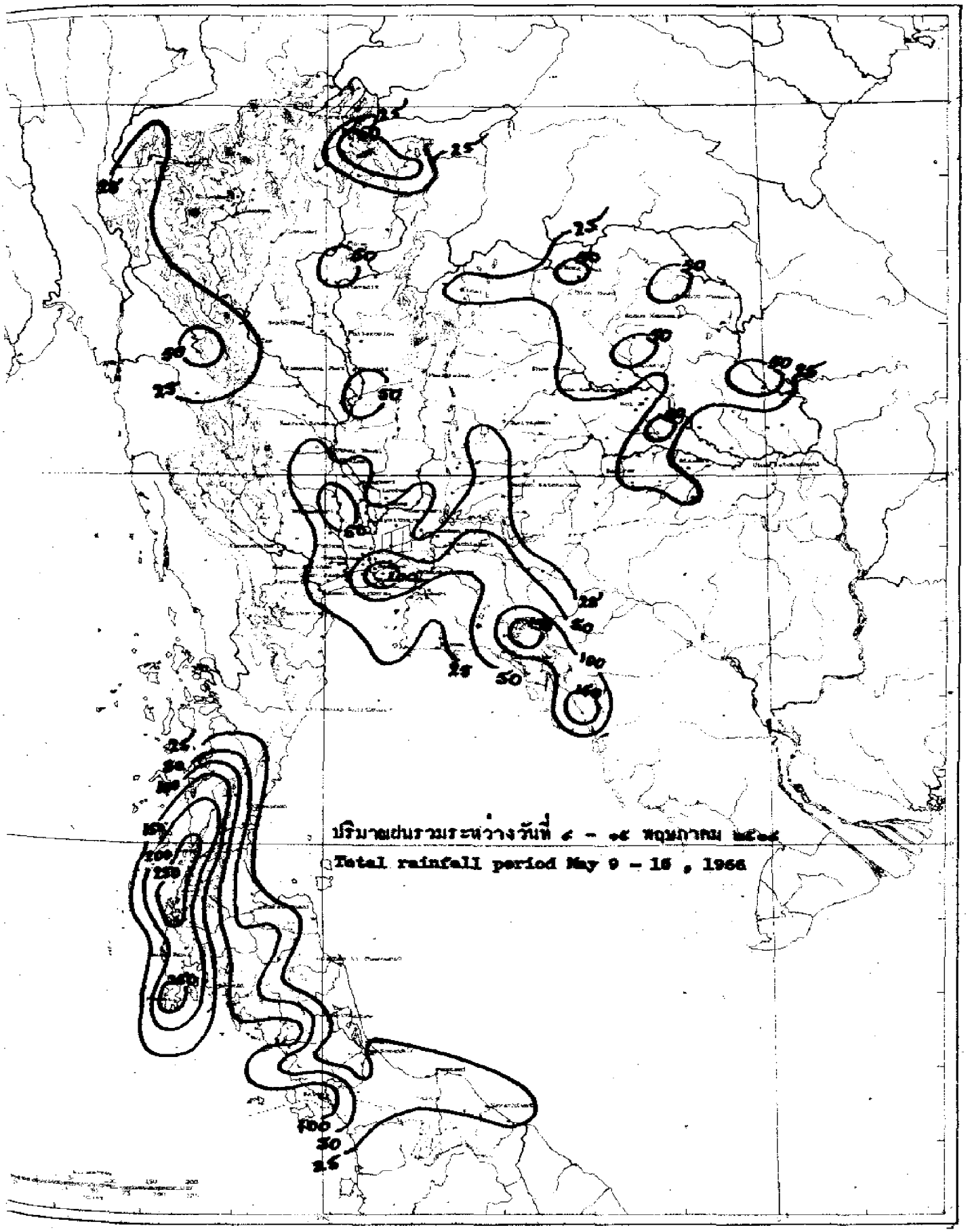
ปริมาณฝนรวมระหว่างวันที่ ๙ - ๑๕ พฤษภาคม ๒๕๑๙
Total rainfall period May 9 - 15 , 1966

สถานีฝน	Station	วันที่และจำนวนน้ำฝนเป็นมิลลิเมตร Date and amount of rainfall in m.m. พฤษภาคม May 9	10	11	12	13	14	15	ฝนรวม ม.ย. Total m.m.	ฝนรวมตั้งแต่ 1 - Accumulative -fall Since 1 ฝนจริง Actual	สูง(+)หรือต่ำกว่า Abov Belo Nor
ภาคเหนือ	Northern Part										
1.จ.เชียงราย	Chiangrai*		T	4.8				T	4.8	70.5	-16
2.อ.แม่สาย	Mae Sai	**	**	**	**	**	**	**	**		
3.อ.เชียงแสน	Chiangsaen								0.0		
4.อ.เชียงของ	Chiangkhong								0.0		
5.อ.แม่จัน	Mae Chan								0.0		
6.อ.แม่สรวย	Mae Sruai								0.0		
7.อ.เทิง	Thoeng								0.0		
8.อ.เชียงคำ	Chiangkham	50.4	8.5						58.9		
9.อ.พาน	Phan								0.0		
10.อ.เวียงป่าเป้า	Wing Pa Pao								0.0		
11.อ.พะเยา	Phayao								0.0		
12.จ.แม่ฮ่องสอน	Mae Hongson*	23.4	4.9	2.4			5.7	1.4	37.8	39.7	- 7
13.อ.ปาย	Pai	4.9	7.5						12.4		
14.อ.ขุนยวม	Khun Yaum		1.2						1.2		
15.อ.แม่สะเรียง	Mae Sariang*	10.8	4.9	10.2	T			T	25.9	101.1	-105
16.จ.เชียงใหม่	Chiangmai*	0.6	1.8				T		2.4	33.9	-17
17.อ.ฝาง	Fang								0.0		
18.อ.เชียงดาว	Chiangdao	**	**	**	**	**	**	**	**		
19.อ.แม่แตง	Mae Taeng								0.0		
20.อ.แม่ริม	Mae Rim		**	**	**	**	**	**	**		
21.อ.สันทราย	San Sai								0.0		
22.อ.ดอยสะเก็ด	Doi Saket		5.3						5.3		
23.อ.สันกำแพง	San Kamphaeng		8.4						8.4		
24.อ.ฮางดง	Hang Dong		1.2						1.2		
25.อ.สารภี	Saraphi		2.5						2.5		
26.อ.สันป่าตอง	San Pa Tong								0.0		
27.อ.จอมทอง	Chom Thong								0.0		
28.อ.ฮอด	Hot								0.0		
29.จ.ลำพูน	Lamphun								0.0	**	
30.อ.ป่าซาง	Pasang								0.0		
31.จ.ลำปาง	Lampang*	1.6	0.3						1.9	102.2	-1
32.อ.งาว	Ngao								0.0		
33.อ.แจ้ห่ม	Chae Hom		3.8						3.8		
34.อ.เกาะคา	Ko Kha	2.8	8.9						11.7		
35.อ.สบปราบ	Sop Prap	6.5							6.5		
36.อ.เถิน	Thoen								0.0		
37.จ.แพร่	Phrae Airport*	1.3	4.7					13.3	19.3	73.5	-1
38.อ.สูงเม่น	Sung Men	0.2	42.0						42.2		
39.จ.น่าน	Nan*	0.4	2.4	0.6			T	7.0	10.4	193.4	-

สถานีฝน	Station	วันที่และจำนวนน้ำฝนเป็นมิลลิเมตร Date and amount of rainfall in m.m. พฤษภาคม May							ฝนรวม มม. Total m.m.	ฝนรวมตั้งแต่ 1 ม.ค. Accumulative rain-fall Since Jan. 1	
		9	10	11	12	13	14	15		ฝนจริง Actual	สูง(+)ต่ำ(-) กว่าปกติ Above(+) Below(-) Normal
.อ.ทุ่งช้าง	Thung Chang		5.4						5.4		
อ.ปัว	Pua						70.8		70.8		
.อ.นาน้อย	Na Noi	..	..	..	..	..	..	..	..		
.จ.อุตรดิตถ์	Uttaradit*	2.5	0.5					T	3.0	389.1	- 68.9
อ.ลับแล	Lap Lae		12.4						12.4		
.อ.น้ำปาด	Nam Pat		17.7						17.7		
จ.ตาก	Tak	..	..	..	..	..	..	..	..	247.9	+125.6
.เขื่อนภูมิพล	Bhumibol Dam*	..	..	..	..	..	..	..	..		
.อ.บ้านตาก	Ban Tak								0.0		
.สนามบินตาก	Tak Airport*							24.8	24.8		
.อ.แม่สอด	Mae Sot*	37.5						20.7	58.2	147.5	+ 9.1
.จ.สุโขทัย	Sukhothai								0.0	259.4	-154.5
.อ.สวรรคโลก	Sawankhalok								0.0		
.อ.กงไกรลาศ	Kongkrailat								0.0		
.อ.ศรีสำโรง	Si Samrong	..	..	..	..	..	..	..	..		
.จ.พิษณุโลก	Phitsanulok*	1.9					4.2	1.7	7.8	162.9	- 73.4
.อ.พรหมพิราม	Phrom Phiram								0.0		
.อ.วังทอง	Wang Thong						21.0		21.0		
.อ.บางกระทุ่ม	Bang Kratum	2.0							2.0		
.จ.กำแพงเพชร	Kamphaeng Phet								0.0	54.1	- 45.2
.อ.คลองขลุง	Khlong Khlung	1.0							1.0		
.อ.ขาณุวรลักษบุรี	Khanu Woralakburi								0.0		
.จ.พิจิตร	Phichit								0.0	71.6	- 86.6
.อ.สะพานหิน	Taphanhin	16.4					7.3		25.7		
.อ.บางมูลนาค	Bang Munnak								0.0		
.จ.เพชรบูรณ์	Phetchabun*						2.6	15.2	17.8	136.1	-201.6
.อ.หล่มเก่า	Lom Kao	0.1					4.2		4.3		
.อ.หล่มสัก	Lom Sak	..	..	..	..	..	..	..	..		
.อ.ชนแดน	Chon Daen								0.0		
.อ.วิเชียรบุรี	Wichianburi	19.0							19.0		
ภาคตะวันออกเฉียงเหนือ	**Northeastern Part**										
จ.เลย	Loei*	3.8					20.9	4.3	29.0	226.6	- 95.2
.อ.เชียงคาน	Chiangkhan	5.8					2.4		8.2		
.อ.ท่าลี่	Tha Li								0.0		
.อ.ด่านซ้าย	Dan Sai								0.0		
.อ.วังสะพุง	Wang Saphung								0.0		
.จ.หนองคาย	Nong Khai*	7.0					43.6		50.6	342.9	+ 88.2
.อ.บึงกาฬ	Bung Kan								0.0		
.อ.โพนพิสัย	Phon Phisai						26.0		26.0		
.อ.ท่าบ่อ	Tha Bo	14.1							14.1		

สถานีฝน	Station	วันที่และจำนวนน้ำฝนเป็นมิลลิเมตร Date and amount of rainfall in m.m. พฤษภาคม May							ฝนรวม m.m. Total m.m.	ฝนรวมตั้งแต่ 1 Accumulative -fall Since J	
		9	10	11	12	13	14	15		ฝนจริง Actual	สูง(+)/ต่ำ(-) กว่า Above Below Nor
10. จ. อุดรธานี	Udon Thani*	0.5					T	29.5	30.0	299.1	+ 2
11. อ. บ้านผือ	Ban Phu								0.0		
12. อ. เพ็ญ	Phen								0.0		
13. อ. หนองหาร	Nong Han								0.0		
14. อ. หนองบัวลำภู	Nong Bua Lamphu	13.5							13.5		
15. จ. สกลนคร	Sakon Nakhon*						3.2	T	3.2	361.7	+ 2
16. อ. วานรนิวาส	Wanon Niwat								0.0		
17. อ. ส่วางแดนดิน	Sawang Daen Din								0.0		
18. อ. พรรณานิคม	Phanna Nikhom	8.9					59.1		68.0		
19. จ. นครพนม	Nakhon Phanom*	13.7			T			T	13.7	470.0	+26
20. อ. บ้านแพง	Ban Phaeng	17.2				25.3	5.8		48.3		
21. อ. ท่าอุเทน	Tha Uten	10.0							10.0		
22. อ. นาแก	Na Kae								0.0		
23. อ. ธาตุพนม	That Phanom								0.0		
24. อ. มุกดาหาร	Mukdahan*	3.0					10.5	14.5	28.0	322.4	+ 91
25. จ. ชัยภูมิ	Chaiyaphum*		T				T		T	157.8	- 45
26. อ. ภูเขียว	Phu Khieo								0.0		
27. อ. เกษตรสมบูรณ์	Kaset Sombun								0.0		
28. อ. คอนสวรรค์	Khon Sawan								0.0		
29. อ. จตุรัส	Chaturat		33.2						33.2		
30. อ. บำเหน็จณรงค์	Bamnet Narong								0.0		
31. จ. ขอนแก่น	Khon Kaen*	38.4	0.6		0.4		0.5	T	39.9	252.6	+ 13
32. อ. น้ำพอง	Nam Phong	..	..	..	..	..	..	..	..		
33. อ. ภูเวียง	Phu Wiang	18.7							18.7		
34. อ. ชุมแพ	Chum Phae	1.5	5.2						6.7		
35. อ. มัญจาคีรี	Mancha Khiri	10.0							10.0		
36. อ. ชนบท	Chonnabot	4.8							4.8		
37. อ. บ้านไผ่	Ban Phai	33.0			0.8				33.8		
38. อ. พล	Phon	7.1							7.1		
39. จ. มหาสารคาม	Maha Sarakham						4.9		4.9	261.6	+ 64
40. อ. โกสุมพิสัย	Kosum Phisai								0.0		
41. อ. บรบือ	Borabu								0.0		
42. อ. พยัคฆภูมิพิสัย	Phayakphum Phisai								0.0		
43. จ. กาฬสินธุ์	Kalasin		30.5			21.7	7.3		59.2	282.1	- 5
44. อ. สหัสขันธ์	Sahatkhan								0.0		
45. อ. ยางตลาด	Yang Talat	0.7	17.7				25.5		43.9		
46. อ. กันทรวิชัย	Kanthara Wichai								0.0		
47. อ. กมลาไสย	Kamalasai		1.9			2.7	3.8		8.4		
48. จ. ร้อยเอ็ด	Roi Et*	T					T	13.3	13.3	473.6	+188
49. อ. โพนทอง	Phon Thong								0.0		

สถานีฝน	Station	วันที่และจำนวนน้ำฝนเป็นมิลลิเมตร Date and amount of rainfall in m.m. พฤษภาคม May							ฝนรวม มม. Total m.m.	ฝนรวมตั้งแต่ 1 ม.ค. Accumulative rain-fall Since Jan. 1	
		9	10	11	12	13	14	15		ฝนจริง Actual	สูง(+)ต่ำ(-)กว่าปกติ Above(+) Below(-) Normal
1.อ.ธวัชบุรี	Thawatburi								0.0		
2.อ.อาจสามารถ	At Samat						6.6		6.6		
3.อ.เสลภูมิ	Selaphum						2.3		2.3		
4.อ.จตุรพักตรพิมาน	Chaturaphak Phiman	5.3							5.3		
5.อ.เกษตรวิสัย	Kaset Wisai	25.4							25.4		
6.อ.พนมไพร	Phanom Phrai	4.1							4.1		
7.อ.สุวรรณภูมิ	Suwannaphum	60.4							60.4		
8.อ.นครราชสีมา	Nakhon Ratchasima*						0.2	0.7	0.9	334.1	+108.8
9.อ.บัวใหญ่	Bua Yai						2.6		2.6		
10.อ.คง	Khong						4.2		4.2		
11.อ.ด่านขุนทด	Dan Khunthot								0.0		
12.อ.โนนไทย	Non Thai								0.0		
13.อ.โนนสูง	Non Sung								0.0		
14.อ.พิมาย	Phimai								0.0		
15.อ.ปากช่อง	Pak Chong	..	..	..	..	..	..	..	..		
16.อ.สีคิ้ว	Si Khiu								0.0		
17.อ.สูงเนิน	Sung Noen						45.4		45.4		
18.อ.จักราช	Chakkarat								0.0		
19.อ.ปักธงชัย	Pak Thong Chai								0.0		
20.อ.โชคชัย	Chok Chai								0.0		
21.อ.ครบุรี	Khonburi								0.0		
1.จ.บุรีรัมย์	Burirum	10.5							10.5	485.8	+252.9
2.อ.พุทไธสง	Phutthai Song	1.1							1.1		
3.อ.สตึก	Satuk						5.1		5.1		
4.อ.ลำปลายมาศ	Lam Plai Mat								0.0		
5.อ.นางรอง	Nang Rong	2.2	0.4						2.6		
6.อ.ประโคนชัย	Prakhon Chai								0.0		
7.จ.สุรินทร์	Surin*	0.7	0.2				38.1	6.1	45.1	289.9	+ 22.0
8.อ.ท่าตูม	Tha Tum	..	..	..	..	..	..	..	..		
9.อ.รัตนบุรี	Rattanaburi						12.0		12.0		
10.อ.ศรีขรภูมิ	Si Khoraphum		21.5						21.5		
11.อ.ปราสาท	Prasat								0.0		
12.อ.สังขะ	Sangkha		8.3						8.3		
13.จ.ศรีสะเกษ	Sisaket								0.0	256.7	+ 82.4
14.อ.ราษีไศล	Kasiesiai	1.4							1.4		
15.อ.อุทุมพรพิสัย	Uthumphon Phisai		6.1						6.1		
16.อ.กันทรารมย์	Kanthararomo	2.0							2.0		
17.อ.ขุขันธ์	Khukhan						25.0		25.0		
18.อ.กันทรลักษณ์	Kantharalak								0.0		
19.จ.อุบลราชธานี	Ubon Ratchathani*	3.2						24.5	27.7	134.9	+240.2

สถานีฝน	Station	วันที่และจำนวนน้ำฝนเป็นมิลลิเมตร Date and amount of rainfall in m.m. พฤษภาคม May							ฝนรวม ม.ม. Total m.m.	ฝนรวมตั้งแต่ 1 ม. Accumulative rainfall Since Jan.	
		9	10	11	12	13	14	15		ฝนจริง Actual	สูง(+)ต่ำ กว่าปก Above(+) Below(-) Norm
90.อ.ชานุมาน	Chanuman	50.2							50.2		
91.อ.เขมราฐ	Khemmarat	7.0							7.0		
92.อ.อำนาจเจริญ	Amnat Charoen						9.8		9.8		
93.อ.ยะโสธร	Yasothon						2.5		2.5		
94.อ.คำเขื่อนแก้ว	Kham Khuan Kaeo								0.0		
95.อ.ตระการพืชผล	Trakan Phut Phon								0.0		
96.อ.มหาชนะชัย	Maha Chana Chai	16.5							16.5		
97.อ.เขื่องใน	Khuang Nai								0.0		
98.อ.โขงเจียม	Khong Chiam						5.1		5.1		
99.อ.พิบูลมังษาหาร	Phibun Mangsahan								0.0		
100.อ.เดชอุดม	Det Udom	5.1	14.5						19.6		
ภาคกลาง	Central Part										
1.จ.นครสวรรค์	Nakhon Sawan*	2.5	1.2				4.0	11.1	18.8	181.9	- 47
2.อ.บรรพตพิสัย	Banphot Phisai								0.0		
3.อ.ลาดยาว	Lat Yao								0.0		
4.อ.ชุมแสง	Chumsaeng	0.2	26.1				4.3		30.6		
5.อ.พยุหคีรี	Phayuha Khiri								0.0		
6.จ.อุทัยธานี	Uthai Thani								0.0	263.2	+ 5
7.อ.หนองฉาง	Nong Chang								0.0		
8.อ.ทับทัน	Thab Than		8.9						8.9		
9.อ.หนองขาหย่าง	Nong Kha Yang	2.9	28.2						32.1		
10.อ.บ้านไร่	Ban Rai	..	..	..	..	..	..	..	..		
11.จ.ชัยนาท	Chainat		1.7				3.6		5.3	248.8	+ 1
12.อ.มโนรมย์	Manorom						28.8		28.8		
13.อ.วาสิงห์	Wat Sing	7.0	1.1				22.5		30.6		
14.จ.สิงห์บุรี	Singburi		9.1						9.1	300.2	+ 101
15.อ.อินทรบุรี	Inburi		3.5						3.5		
16.อ.บางระจัน	Bangrachan		21.0						21.0		
17.อ.พรหมบุรี	Phromburi		5.2						5.2		
18.จ.ลพบุรี	Lopburi*	0.3	12.8				1.0	1.0	15.1	336.5	+ 9
19.อ.บ้านหมี่	Ban Mi								0.0		
20.อ.ไชยบาดาล	Chai Badan								0.0		
21.อ.ท่าวุ้ง	Tha Wung								0.0		
22.จ.สุพรรณบุรี	Suphanburi*	2.8						72.8	75.6	379.2	+ 12
23.อ.เดิมบางนางบวช	Doembang Nangbuat		32.9						32.9		
24.อ.สามชุก	Sam Chuk								0.0		
25.อ.ศรีประจันต์	Si Prachan		4.0						4.0		
26.อ.บางปลาม้า	Bang Pla Ma								0.0		
27.อ.สองพี่น้อง	Song Phi Nong								0.0		
28.จ.อ่างทอง	Ang Thong		2.1						2.1	245.7	- 2

สถานีฝน	Station	วันที่และจำนวนน้ำฝนเป็นมิลลิเมตร Date and amount of rainfall in m.m. พฤษภาคม May							ฝนรวม มม. Total m.m.	ฝนรวมตั้งแต่ 1 ม.ค. Accumulative rain-fall Since Jan. 1	
		9	10	11	12	13	14	15		ฝนจริง Actual	สูง(+)ต่ำ(-) กว่าปกติ Above(+) Below(-) Normal
อ.โพธิ์ทอง	Pho Thong								0.0		
อ.ไชโย	Chaiyo		7.8						7.8		
อ.วิเศษไชยชาญ	Wiset Chaichan								0.0		
อ.ป่าโมก	Pa Mok								0.0		
อ.สระบุรี	Saraburi		29.3						29.3	335.1	+106.0
อ.บ้านหมอ	Ban Mo			10.0					10.0		
อ.แก่งคอย	Kaeng Khoi		28.1				2.1		30.2		
อ.หนองแค	Nong Khae	1.4	21.2				12.3		34.9		
อ.พระนครศรีอยุธยา	Ayutthaya						7.2		7.2	..	..
อ.ท่าเรือ	Tha Rua		20.9						20.9		
อ.ภักไห่	Phak Hai								0.9		
อ.บางบาล	Bang Ban								0.0		
อ.บางไทร	Bang Sai	..	..	..	..	..	..	..	..		
อ.เสนา	Sena								0.0		
อ.บางปะอิน	Bang Pa-in								0.0		
อ.นครนายก	Nakhon Nayok	0.8							0.8	..	..
อ.บ้านนา	Ban Na								0.0		
อ.ปากพลี	Pak Phli	3.4	1.2				10.3		14.9		
อ.ปราจีนบุรี	Prachinburi*	T	20.9				1.2	64.3	86.4	509.1	+192.7
อ.บ้านสร้าง	Ban Sang	12.0	3.8						15.8		
อ.ศรีมหาโพธิ	Si Maha Pho		21.4						21.4		
อ.กบินทร์บุรี	Kabinburi		28.1						28.1		
อ.สระแก้ว	Sa Kaeo		50.0						50.0		
อ.วัฒนานคร	Watthana Nakhon	12.0	3.1						16.1		
อ.อรัญประเทศ	Aranyaprathet*	3.2	2.4				22.7	9.9	38.2	398.1	+ 63.1
จ.ปทุมธานี	Pathum Thani	T							T	141.2	-116.8
อ.ธัญบุรี	Thanyaburi						27.9		27.9		
อ.นนทบุรี	Nonthaburi	40.6							40.6	145.8	- 64.9
อ.บางบัวทอง	Bang Bua Thong	7.2							7.2		
อ.กาญจนบุรี	Kanchanaburi*	..	..	..	..	..	..	..	..	..	..
อ.สังขละบุรี	Sang Khlaburi								0.0		
อ.ทองผาภูมิ	Thong Pha Phum	1.8							1.8		
อ.ไทรโยค	Sai Yok	..	..	..	..	..	..	..	..		
อ.ศรีสวัสดิ์	Si Sawat	8.1							8.1		
อ.โพธิ์พลอย	Bo Phloi	..	..	..	..	..	..	..	..		
อ.พนมทวน	Phanom Thuan	..	..	..	..	..	..	..	..		
อ.ท่าม่วง	Tha Muang								0.0		
อ.นครปฐม	Nakhon Pathom	3.8							3.8	..	..
อ.นครชัยศรี	Nakhon Chai Si								0.0		
อ.ธนบุรี (บางกอกน้อย)	Thonburi	37.9							37.9	80.6	+ 29.9

สถานีฝน	Station	วันที่และจำนวนน้ำฝนเป็นมิลลิเมตร Date and amount of rainfall in m.m. พฤษภาคม May 9	10	11	12	13	14	15	ฝนรวม ม.ม. Total m.m.	ฝนรวมตั้งแต่ 1 Accumulative -fall Since Ja- ฝนจริง Actual	สูง(+)ต่ำกว่า Abov- Below No
69.อ.บางขุนเทียน	Bang Khun Thian	..	..	..	..	..	..	..	..		
70.กรมอุตุนิยมวิทยา	Bangkok*	16.3						85.7	102.0	290.3	- 29.
71.สนามบินดอนเมือง	Don Muang*	27.1					0.1	55.9	83.1	227.1	- 60.
72.อ.บางเขน	Bang Khen	34.4						30.3	64.7		
73.อ.มีนบุรี	Minburi	14.5							14.5		
74.อ.ลาดกระบัง	Lat Krabang	3.2							3.2		
75.อุตุฯบางนา	Bang Na*	1.6						144.1	145.7		
76.จ.ฉะเชิงเทรา	Chachoengsao	1.3							1.3	241.9	+ 7.
77.อ.บ้านโพธิ์	Ban Pho	31.8							31.8		
78.จ.ราชบุรี	Ratburi								0.0	137.7	- 45.
79.อ.บ้านโป่ง	Ban Pong	28.0							28.0		
80.อ.โพธาราม	Photharam	3.3							3.3		
81.อ.ดำเนินสดวก	Damnoen Saduak								0.0		
82.อ.ปากท่อ	Pak Tho	13.7							13.7		
83.จ.สมุทรสงคราม	Samut Songkhram	6.0							6.0	160.2	- 29.
84.อ.บางคณที	Bang Khonthi								0.0		
85.อ.อัมพวา	Amphawa	9.2							9.2		
86.จ.สมุทรสาคร	Samut Sakhon								0.0	255.2	- 42.
87.จ.สมุทรปราการ	Samut Prakan								0.0	401.4	+126.
88.อ.พระประแดง	Phrapradaeng								0.0		
89.ป้อมพระจุลฯ	Pom Phrachun*			8.1					8.1		
90.บางปู	Bang Pu*	..	..	..	..	..	..	..	..		
91.อ.บางพลี	Bang Phli	1.4							1.4		
อ่าวไทยฝั่งตะวันออก	Gulf of Thailand East Coast										
1.จ.ชลบุรี	Chonburi*	19.5						0.1	19.6	215.9	- 96.
2.อ.พานทอง	Phan Thong	..	..	..	..	..	..	..	..		
3.อ.พนัสนิคม	Phanat Nikhom	17.9							17.9		
4.อ.บ้านบึง	Ban Bung	24.1							24.1		
5.อ.สีชัง	Si Chang*	2.1						8.6	10.7		
6.อ.ศรีราชา	Si Racha	13.7							13.7		
7.อ.สัตหีบ	Sattahip*							34.5	34.5	382.1	+ 33.
8.จ.ระยอง	Rayong	T							T	..	
9.อ.บ้านค่าย	Ban Khai		20.2						20.2		
10.ต.บ้านเพ	Ban Phe*	7.0							7.0		
11.อ.แกลง	Klaeng	0.4	22.0						22.4		
12.จ.จันทบุรี	Chanthaburi*	21.1	3.3	T	20.0	0.6	1.8	1.3	48.1	433.7	- 84
13.อ.โป่งน้ำร้อน	Pong Namron	..	..	..	..	..	..	..	..		
14.อ.ท่าใหม่	Tha Mai	22.6			30.9	22.8	118.8		195.1		
15.อ.มะขาม	Makham	..	..	6.3	..	..	..	..	..		
16.อ.ขลุง	Khlung	7.7	..	..	..	..	..	..	..		

สถานีฝน	Station	วันที่และจำนวนน้ำฝนเป็นมิลลิเมตร Date and amount of rainfall in m. m. พฤษภาคม May							ฝนรวม ม.ม. Total m. m.	ฝนรวมตั้งแต่ 1 ม.ค. Accumulative rain-fall Since Jan. 1	
		9	10	11	12	13	14	15		ฝนจริง Actual	สูง(+) ต่ำ(-) กว่าปกติ Above(+) Below(-) Normal
จ.ตราด	Trat	21.0		14.7			21.9		57.6	575.5	- 52.1
จ.เขาสมิง	Khao Saming	15.0	15.2	8.9					39.1		
จ.แหลมงอบ	Laem Ngop	..	..	..	..	..	..	..	..		
จ.คลองใหญ่	Khlong Yai*	9.4	14.9	0.8	97.7	30.6	39.9	T	193.5	962.1	+329.8
ไทยฝั่งตะวันตก	Gulf of Thailand West Coast										
จ.เพชรบุรี	Phetburi								0.0	98.8	- 31.8
จ.บ้านแหลม	Ban Laem	17.0							17.0		
จ.ชะอำ	Cha Am								0.0		
จ.ประจวบคีรีขันธ์	Prachuap Khirikhan*	1.4	4.6	T					6.2	107.2	-293.1
จ.หัวหิน	Hua Hin*		3.0					2.3	5.3	99.9	-121.6
จ.ชุมพร	Chumphon*	0.2	10.1	19.8	T		6.1		36.2	267.8	-674.7
จ.ท่าแซะ	Tha Sae	3.1	20.9	9.0					33.0		
จ.สวี	Sawi			22.4					22.4		
จ.หลังสวน	Lang Suan		9.8	2.3					12.1		
จ.สุราษฎร์ธานี	Bandon*	21.4	6.9	4.1		T	1.8		34.2	262.4	- 45.5
จ.ไชยา	Chaiya	..	..	..	..	..	..	..	..		
จ.พุนพิน	Phun Phin	18.2		2.8			5.3		26.3		
จ.บ้านนาสาร	Ban Nasan	39.6		10.3					49.9		
จ.นครศรีธรรมราช	Nakhon Si Thammarat*	0.2	T	3.8			T		4.0	246.3	-481.3
จ.สิชล	Sichon								0.0		
จ.ท่าศาลา	Tha Sala	..	..	..	..	..	..	..	..		
จ.จวาง	Chawang								0.0		
จ.ทุ่งสง	Thun Song	3.0	2.3	5.0	6.3				16.6		
จ.ร่อนพิบูลย์	Ron Phibun	..	..	..	..	..	..	..	..		
จ.ปากพนัง	Pak Phanang						5.9		5.9		
จ.พัทลุง	Phatthalung			7.2					7.2	325.6	-175.0
จ.เขาไชยสน	Khao Chai Son	4.6							4.6		
จ.สงขลา	Songkhla*	4.5	T	0.2			20.1	2.7	27.5	713.8	+552.4
จ.รัตภูมิ	Rattaphum								0.0		
จ.หาดใหญ่	Hat Yai	10.4							10.4		
จ.สะเดา	Sadao								0.0		
จ.ปัตตานี	Pattani*			10.0	16.2			11.7	36.9	526.0	+308.2
จ.หนองจิก	Nong Chik	15.0							15.0		
จ.ยะหริ่ง	Yaring								0.0		
จ.ปะนาเระ	Panare	10.8				13.9			24.7		
จ.ยะลา	Yala								0.0	..	..
จ.เบตง	Be Tong	0.9							0.9		
จ.นราธิวาส	Narathiwat*	0.9			11.0	T	14.7	2.8	29.4	761.4	+ 13.9
จ.อิงอ	Yi Ngo	..	..	..	..	..	..	..	..		
จ.สะแงะ	Sa Ngae	12.2	3.3	3.9					19.4		

สถานีฝน	Station	วันที่และจำนวนน้ำฝนเป็นมิลลิเมตร Date and amount of rainfall in m.m. พฤษภาคม May 9	10	11	12	13	14	15	ฝนรวม มม. Total m.m.	ฝนรวมตั้งแต่ Accumulative -fall Since Ja ฝนจริง Actual	สูง(+) ต่ำ(-) กว่า Above Below Nor.
36.อ.ตากใบ	Tak Bai			6.5		9.1	16.1		31.7		
ภาคใต้ฝั่งตะวันตก	Southern Thailand West Coast										
1.จ.ระนอง	Ranong*	25.4	59.3	28.0	51.0	14.4	83.7	17.1	278.9	814.8	+ [illegible]
2.อ.กระบุรี	Kraburi	56.8	69.8	47.8			27.9		202.3		
3.จ.พังงา	Phang Nga	128.3	4.2	14.9	12.0	37.7	2.7		199.8	997.3	+[illegible]
4.อ.ตะกั่วป่า	Takua Pa	142.0	27.4	16.2		18.5	93.7		297.8	[illegible]	
5.อ.ท้ายเหมือง	Thai Muang	24.3	9.8	4.8	14.3	24.9	66.5		144.6		
6.อ.ตะกั่วทุ่ง	Takua Thung	96.2	13.0	8.3	67.3	15.1	14.4		214.3		
7.จ.ภูเก็ต	Phuket*	..	..	..	..	..	..	..	..	832.8	+37[illegible]
8.สนามบินภูเก็ต	Phuket Airport*	40.0	2.8	28.6	22.4	16.6	87.8	52.4	250.6		
9.อ.ถลาง	Thalang	77.1	9.0	5.2	..	..	..	..	..		
10.จ.กระบี่	Krabi	..	..	..	..	..	..	..	..	..	.
11.อ.คลองท่อม	Khlong Thom	27.2	20.4	6.2	20.7				74.5		
12.จ.ตรัง	Trang	8.1	6.6	..	..	..	..	..	..	691.2	+[illegible]
13.สนามบินตรัง	Trang Airport*	38.0	9.0	15.7	0.6	T	8.7	30.0	102.0		
14.อ.สิเกา	Si Kao	7.4	3.2	21.8	22.0	21.9	22.2		98.5		
15.อ.ย่านตาขาว	Yan Ta Khao	34.4	6.2		7.8		51.6		102.0		
16.อ.ปะเหลียน	Pa Lian		3.7	8.4		14.8			26.9		
17.จ.สตูล	Satun			17.5		78.6	29.6		125.7	449.8	-1[illegible]
18.อ.ละงู	La Ngu	11.4		15.7					27.[illegible]		

หมายเหตุ	ช่องว่าง	ไม่มีรายงานฝนตก	Remark	Blank	No report
	*	สถานีตรวจอากาศ		*	Synoptic Station
	T	ฝนเล็กน้อยวัดไม่ได้		T	Trace
	..	ไม่มีรายงาน		..	No report

อุณหภูมิสูงสุดและต่ำสุดประจำวันที่ ๙ - ๑๕ พฤษภาคม ๒๕๐๙

Daily Max. and Min. Temperature May 9 - 15, 1966

สถานี	Station	อุณหภูมิสูงสุดและต่ำสุดเป็นองศา ซ. Max. and Min. Temperature in degree C. 9	10	11	12	13	14	15	เฉลี่ยสูงสุดต่ำสุด Average Max. Min.	เฉลี่ยในสัปดาห์ Weekly Mean	ค่าปกติประจำ Mon Nor
ภาคเหนือ	Northern Part										
1.จ.เชียงราย	Chiangrai	35.2 23.7	36.2 23.2	37.4 23.0	38.0 21.4	28.4 18.8	40.3 20.5	33.0 23.2	27.0 23.4	29.2	27
2.อ.ฝาง	Fang	..	..	..	..	..	..	..	..	..	.

สถานี	Station	อุณหภูมิสูงสุดและต่ำสุดเป็นองศา ซ. Max. and Min. Temperature in degree C.							เฉลี่ยสูงสุดต่ำสุด Average Max. Min.	เฉลี่ยในสัปดาห์ Weekly Mean	ค่าปกติประจำเดือน Monthly Normal
		9	10	11	12	13	14	15			
จ.แม่ฮ่องสอน	Mae Hongson	36.3 24.5	33.9 22.5	.. 22.5	37.7 24.0	39.3 26.1	40.4 27.0	37.6 24.5	37.4 24.5	30.9	29.3
จ.เชียงใหม่	Chiangmai	35.5 23.2	36.7 22.0	36.9 23.0	39.5 24.0	39.5 24.5	40.3 25.3	37.1 25.7	37.9 24.2	31.0	28.6
จ.น่าน	Nan	34.3 26.4	37.5 24.4	39.2 22.7	40.8 24.2	41.2 26.7	41.7 24.6	38.9 26.8	38.5 24.1	31.3	29.1
จ.ลำปาง	Lampang	35.7 24.6	36.5 23.2	36.0 25.5	39.4 26.6	38.6 26.6	4.5 27.5	35.6 26.8	37.3 25.6	31.5	29.1
จ.แม่สะเรียง	Mae Sariang	31.3 24.7	33.6 23.9	34.6 21.7	35.8 22.0	37.0 25.1	38.4 27.0	28.5 22.6	35.5 23.7	29.5	29.5
จ.แพร่	Phrae	36.1 24.8	38.6 24.6	38.8 22.9	40.7 25.5	41.0 25.6	42.4 27.1	31.3 25.1	38.4 25.5	32.9	29.4
จ.อุตรดิตถ์	Uttaradit	35.5 24.5	37.6 25.2	38.5 24.0	40.4 25.6	40.0 25.5	40.9 27.0	31.0 27.4	37.7 25.6	32.6	30.3
เขื่อนภูมิพล	Bhumibol Dam	.. ..	.. ..	.. ..	.. ..	.. ..	.. ..	.. ..	.. ..	..	..
จ.ตาก	Tak	35.5 ..	34.0 ..	34.7 ..	36.0 ..	37.0 27.5	39.0 28.5	36.0 28.0	36.8 26.5	32.1	30.3
จ.พิษณุโลก	Phitsanulok	35.9 25.2	35.6 25.0	.. 24.5	40.5 26.0	39.0 25.8	41.2 27.0	35.1 24.5	37.9 25.5	32.7	30.0
อ.แม่สอด	Mae Sot	33.5 24.3	31.7 23.0	32.6 22.5	35.8 24.2	35.0 25.4	35.4 26.0	34.5 26.7	33.5 24.4	29.1	28.9
จ.เพชรบูรณ์	Phetchabun	35.6 24.1	36.7 25.7	38.3 23.9	39.5 25.5	41.6 25.5	40.9 26.7	35.6 24.2	38.3 24.6	32.4	28.4
ภาคตะวันออกเฉียงเหนือ	Northeastern Part										
จ.หนองคาย	Nong Khai	34.9 24.4	36.1 24.6	36.6 23.7	39.0 25.5	38.4 25.0	37.4 25.9	25.6	37.0 24.5	30.9	..
จ.เลย	Loei	31.0 20.6	35.0 21.8	36.8 21.6	38.6 23.6	39.2 23.1	39.1 22.8	31.7 21.9	35.8 22.2	29.0	26.6
จ.อุดรธานี	Udon Thani	35.0 24.4	35.5 24.8	37.1 25.0	39.0 23.4	38.3 26.2	37.2 27.6	37.3 24.0	36.5 25.0	30.6	29.3
จ.นครพนม	Nakhon Phanom	30.6 23.8	34.6 25.0	34.3 26.0	35.0 26.9	35.5 27.7	35.0 27.0	33.5 24.9	34.0 25.9	29.9	28.6
จ.สกลนคร	Sakon Nakhon	33.5 23.3	34.2 24.8	35.0 25.2	36.5 26.1	36.5 26.6	36.3 27.6	33.3 25.0	35.0 25.5	30.2	28.8
อ.มุกดาหาร	Mukdahan	30.2 23.0	33.7 23.8	34.0 24.3	35.5 25.2	36.5 26.5	35.9 26.6	33.7 23.2	34.2 24.6	29.4	29.3
จ.ขอนแก่น	Khon Kaen	33.7 24.3	35.2 24.5	38.4 25.1	40.0 26.8	39.9 26.9	38.8 27.2	31.1 25.3	36.7 25.7	31.2	29.6
จ.ร้อยเอ็ด	Roi Et	32.0 24.5	35.8 25.2	34.3 25.2	35.5 26.3	36.4 27.0	35.9 28.5	29.0 25.5	33.8 26.0	29.9	29.6
จ.ชัยภูมิ	Chaiyaphum	32.8 24.1	34.6 24.2	36.2 24.5	38.3 26.2	40.1 26.6	37.4 27.5	34.5 23.6	36.3 25.2	30.7	..
จ.อุบลราชธานี	Ubon Ratchathani	29.6 23.2	33.6 25.2	33.4 25.6	35.2 25.9	36.2 27.0	35.3 26.9	33.3 25.7	33.8 25.6	29.7	29.1
จ.สุรินทร์	Surin	31.6 21.8	34.7 22.1	34.4 23.2	35.2 23.8	37.0 25.2	36.0 22.2	32.0 21.6	34.3 23.1	28.7	29.7
จ.นครราชสีมา	Nakhon Ratchasima	33.4 23.4	34.3 23.7	35.0 23.8	36.9 25.2	37.6 26.2	37.5 25.3	33.0 24.0	35.3 24.2	29.7	29.2
ภาคกลาง	Central Part										
จ.นครสวรรค์	Nakhon Sawan	37.3 25.7	36.8 25.1	37.4 24.5	.. 25.4	41.8 26.6	42.0 27.4	34.6 26.0	38.3 25.5	32.0	30.4
จ.ลพบุรี	Lopburi	.. 22.6	35.0 24.1	35.2 24.7	.. 25.0	38.2 24.5	37.0 25.0	34.0 24.5	35.8 24.3	30.0	29.9
จ.สุพรรณบุรี	Suphanburi	33.9 25.0	35.7 26.0	34.1 26.2	38.6 26.8	38.9 25.7	38.6 26.9	33.5 26.9	36.1 26.1	31.1	30.3

สถานี	Station	อุณหภูมิสูงสุดและต่ำสุดเป็นองศา ซ. Max. and Min. Temperature in degree C. 9	10	11	12	13	14	15	เฉลี่ยสูงสุดต่ำสุด Average Max. Min.	เฉลี่ยในสัปดาห์ Weekly Mean	ค่าปกติประจำเดือน Month Norm
4. จ. ปราจีนบุรี	Prachinburi	32.9 25.5	33.5 25.2	33.6 24.2	35.6 25.8	36.6 27.1	36.0 27.0	34.0 26.8	34.6 25.8	30.2	30.
5. จ. กาญจนบุรี	Kanchanaburi	.. 25.6	34.3 25.4	.. ..	37.0 ..	.. 27.2	.. ..	.. ..	.. ..	..	..
6. สนามบินดอนเมือง	Don Muang	35.2 25.6	34.5 25.7	33.6 26.0	37.3 25.1	37.8 26.5	37.5 27.7	35.4 26.6	35.9 26.0	30.9	31.
7. กรมอุตุนิยมวิทยา	Bangkok	34.2 25.2	33.9 25.8	32.8 25.9	36.7 27.2	37.0 26.0	36.5 26.8	35.8 27.9	35.2 26.4	30.8	30.
8. อ. อรัญประเทศ	Aranyaprathet	32.6 23.9	33.7 23.9	34.6 25.9	34.9 26.7	35.6 27.0	35.5 27.3	34.0 25.8	34.3 25.7	30.1	29.
9. อุดุฯบางนา	Bang Na	33.7 24.5	33.8 25.6	33.0 25.2	35.6 26.5	35.6 25.5	35.5 26.4	35.6 27.2	34.6 25.7	29.9	..
<u>อ่าวไทยฝั่งตะวันออก</u>	<u>Gulf of Thailand East Coast</u>										
1. ป้อมพระจุลฯ	Pom Phrachun	32.0 24.6	32.2 24.5	31.1 24.3	31.6 24.9	33.6 25.4	33.4 25.7	33.5 26.5	32.4 25.1	28.7	..
2. จ. ชลบุรี	Chonburi	32.8 24.0	32.5 23.9	32.7 27.0	34.6 27.4	34.6 27.0	34.4 27.9	34.0 26.5	33.6 24.5	30.0	29.
3. อ. สีชัง	Si Chang.	32.3 24.6	31.9 25.9	32.0 28.5	33.4 29.1	33.6 28.6	33.9 29.4	33.7 29.4	32.9 27.9	30.4	..
4. อ. สัตหีบ	Sattahip	32.7 24.6	32.8 27.5	33.3 27.8	34.4 28.1	35.2 28.3	35.0 28.1	34.6 28.8	34.1 27.8	30.8	29.
5. จ. ระยอง	Rayong	.. ..	.. ..	.. ..	.. ..	.. ..	.. ..	.. ..	.. ..	..	..
6. อ. บ้านเพ	Ban Phe	.. ..	.. ..	.. ..	.. ..	.. ..	.. ..	.. ..	.. ..	..	..
7. จ. จันทบุรี	Chanthaburi	31.6 24.2	30.5 24.3	32.3 25.4	32.2 25.6	33.3 26.0	33.3 24.8	30.9 23.1	32.0 24.7	28.3	28.
8. อ. แหลมงอบ	Laem Ngop	.. ..	.. ..	.. ..	.. ..	.. ..	.. ..	.. ..	.. ..	..	..
9. อ. คลองใหญ่	Khlong Yai	29.1 23.3	30.0 21.5	31.8 24.8	30.1 24.4	31.2 24.4	31.3 25.4	29.4 24.5	30.3 24.4	27.3	25.
<u>อ่าวไทยฝั่งตะวันตก</u>	<u>Gulf of Thailand West Coast</u>										
1. อ. หัวหิน	Hua Hin	35.8 25.4	34.2 24.4	33.2 25.7	36.8 25.6	35.8 25.9	37.2 26.4	35.2 26.6	35.2 25.8	30.5	29.
2. จ. ประจวบคีรีขันธ์	Prachuap Khirikhan	33.3 25.6	27.5 25.9	33.6 25.9	35.7 26.4	36.1 27.7	37.7 28.0	36.6 27.6	34.2 26.7	30.4	28.
3. จ. ชุมพร	Chumphon	30.9 24.2	28.2 24.7	26.9 23.4	32.5 23.7	32.0 24.2	34.1 24.8	30.6 24.5	30.7 23.9	27.3	27.
4. จ. สุราษฎร์ธานี	Bandon	30.9 23.5	34.5 23.8	33.9 23.1	34.6 23.3	32.6 24.9	34.9 23.8	32.5 23.8	33.2 23.5	28.4	25.
5. จ. นครศรีธรรมราช	Nakhon Si Thammarat	33.8 22.4	36.0 22.5	36.3 24.0	35.2 22.0	36.9 23.2	36.5 22.4	35.4 23.7	35.7 22.8	29.2	28.
6. จ. สงขลา	Songkhla	32.4 24.2	32.5 22.5	33.9 25.5	33.0 25.1	34.0 24.9	34.0 25.3	32.2 23.5	33.1 24.4	28.7	28.
7. จ. ปัตตานี	Pattani	.. 23.4	34.8 ..	34.4 24.0	.. 24.0	34.0 ..	34.8 24.3	33.8 24.5	34.3 24.0	29.1	..
8. จ. นราธิวาส	Narathiwat	33.3 24.0	32.5 23.5	33.3 23.6	33.4 24.5	34.1 23.8	34.2 24.5	32.6 23.6	33.3 23.9	28.6	27.
<u>ภาคใต้ฝั่งตะวันตก</u>	<u>Southern Thailand West Coast</u>										
1. จ. ระนอง	Ranong	26.5 22.9	27.5 24.5	27.1 23.0	31.5 22.5	28.5 23.4	30.5 23.4	28.0 23.2	28.2 23.2	25.7	27.
2. จ. ภูเก็ต	Phuket	30.7 24.4	31.4 23.7	31.2 24.8	31.0 25.5	30.6 25.6	30.2 25.9	26.9 25.5	29.9 24.4	27.1	28.
3. จ. ตรัง	Trang	30.3 22.7	32.0 22.6	32.0 22.6	32.5 23.6	33.0 24.1	32.4 25.1	31.3 23.4	31.9 23.4	27.6	28.

แก้ไขเพิ่มเติมรายงานอากาศประจำสัปดาห์ฉบับที่ ๑๙/๒๕๐๙ เนื่องจากได้รับรายงานภายหลัง

Correction in weekly weather report No. 19/1966 for late report rainfall data

สถานีฝน	Station	วันที่และจำนวนน้ำฝนเป็นมิลลิเมตร Date and amount of rainfall in m.m. พฤษภาคม May							ฝนรวม มม. Total m.m.	ฝนรวมตั้งแต่ 1 ม.ค. Accumulative rain-fall Since Jan.1	
		2	3	4	5	6	7	8		ฝนจริง Actual	สูง(+)ต่ำ(-) กว่าปกติ Above(+) Below(-) Normal
ภาคเหนือ	**Northern Part**										
จ.ฮอด	Hot						12.4	12.8	79.8		
จ.งาว	Ngao					35.9			69.8		
จ.สบปราบ	Sop Prap						26.9	37.3	160.4		
จ.สูงเม่น	Sung Men						14.7	7.2	40.1		
จ.ลับแล	Lap Lae						0.4	7.2	114.1		
จ.สวรรคโลก	Sawankhalok						37.2	1.4	58.1		
จ.วังทอง	Wang Thong							15.2	91.1		
จ.บางกระทุ่ม	Bang Kratum						3.3	2.4	68.7		
จ.ขาณุวรลักษบุรี	Khanu Woralakburi						9.8	12.9	39.0		
ภาคตะวันออกเฉียงเหนือ	**Northeastern Part**										
จ.ท่าอุเทน	Tha Uten							59.1	112.6		
จ.นาแก	Na Kae							11.2	113.0		
จ.ธาตุพนม	That Phanom							9.7	203.0		
จ.เกษตรสมบูรณ์	Kaset Sombun						15.8		39.3		
จ.ดอนสวรรค์	Khon Sawan							16.0	46.8		
จ.จตุรัส	Chaturat							45.5	97.9		
จ.มหาสารคาม	Maha Sarakham						8.3	24.1	81.0	256.7	+ 38.8
จ.พยัคฆภูมิพิสัย	Phayakphum Phisai							22.7	114.0		
จ.กาฬสินธุ์	Kalasin							7.1	65.7	222.9	- 18.1
จ.ยางตลาด	Yang Talat							17.2	106.9		
จ.กมลาไสย	Kamalasai						16.7	21.9	139.4		
จ.โพนทอง	Phon Thong						9.8		83.0		
จ.อาจสามารถ	At Samat						17.7	9.9	217.3		
จ.เกษตรวิสัย	Kaset Wisai					37.2			74.3		
จ.พนมไพร	Phanom Phrai							74.8	351.0		
จ.สุวรรณภูมิ	Suwannaphum						27.2	26.2	200.4		
จ.คง	Khong						5.8	2.2	36.0		
จ.โนนไทย	Non Thai							102.9	165.2		
จ.โนนสูง	Non Sung							39.0	91.9		

สถานีฝน	Station	วันที่และจำนวนน้ำฝนเป็นมิลลิเมตร Date and amount of rainfall in m.m. พฤษภาคม May							ฝนรวม ม.ม. Total m.m.	ฝนรวมตั้งแต่ 1 ม. Accumulative rainfall Since Jan.	
		2	3	4	5	6	7	8		ฝนจริง Actual	สูง(+)ต่ำกว่า Above(+) Below(-) Norm.
63. อ.พิมาย	Phimai						14.4	30.5	106.3		
66. อ.สูงเนิน	Sung Noen						42.4	2.4	122.2		
68. อ.ปักธงชัย	Pak Thong Chai							14.7	204.7		
70. อ.ครบุรี	Khonburi						47.5	16.9	161.0		
71. จ.บุรีรัมย์	Buriram							31.6	318.2	475.3	+273.
73. อ.สตึก	Satuk							45.8	121.4		
74. อ.ลำปลายมาศ	Lam Plai Mat							39.5	222.1		
75. อ.นางรอง	Nang Rong							91.2	169.0		
76. อ.ประโคนชัย	Prakhon Chai							111.8	174.9		
79. อ.รัตนบุรี	Rattanaburi						80.3	40.0	205.8		
80. อ.ศรีขรภูมิ	Si Khoraphum							130.5	200.3		
81. อ.ปราสาท	Prasat						58.2	55.2	195.1		
82. อ.สังขะ	Sangkha						30.2	48.4	127.1		
83. จ.ศรีสะเกษ	Sisaket						35.0	35.2	105.2	256.7	+107.
84. อ.ราษีไศล	Rasisalai							47.2	145.7		
85. อ.อุทุมพรพิสัย	Uthumphon Phisai							49.5	188.0		
86. อ.กันทรารมย์	Kanthararoh						41.4	45.7	192.5		
87. อ.ขุขันธ์	Khukhan							50.0	202.0		
88. อ.กันทราลักษณ์	Kantharalak							47.5	138.0		
90. อ.ชานุมาน	Ghanuman					38.4	57.3	33.1	192.3		
91. อ.เขมราฐ	Khemmarat							85.6	106.7		
92. อ.อำนาจเจริญ	Amnat Charoen							43.2	295.5		
93. อ.ยะโสธร	Yasothon							29.4	212.6		
94. อ.คำเขื่อนแก้ว	Kham Khuan Kaeo							99.0	266.0		
95. อ.ตระการพืชผล	Trakan Phut Phon							69.2	159.9		
96. อ.มหาชนะชัย	Maha Chana Chai							90.7	212.9		
98. อ.โขงเจียม	Khong Chiam					85.0		160.0	263.0		
100. อ.เดชอุดม	Det Udom							50.3	138.8		
ภาคกลาง	Central Part										
6. จ.อุทัยธานี	Uthai Thani							49.4	49.4	263.2	+ 95
8. อ.ทับทัน	Thab Than							31.4	43.7		
9. อ.หนองขาหย่าง	Nong Kha Yang							45.0	65.5		

สถานีฝน	Station	วันที่และจำนวนน้ำฝนเป็นมิลลิเมตร Date and amount of rainfall in m.m. พฤษภาคม May							ฝนรวม มม. Total m.m.	ฝนรวมตั้งแต่ 1 ม.ค. Accumulative rain-fall Since Jan. 1	
		2	3	4	5	6	7	8		ฝนจริง Actual	สูง(+)ต่ำ(-) กว่าปกติ Above(+) Below(-) Normal
1. จ.ชัยนาท	Chainat							4.6	97.3	245.3	+ 32.1
2. อ.มโนรมย์	Manorom						17.3	10.9	116.1		
3. จ.สิงห์บุรี	Singburi							25.0	105.1	291.1	+117.8
4. อ.อินทรบุรี	Inburi							25.5	67.9		
5. อ.บางระจัน	Bangrachan							13.3	45.7		
6. อ.พรหมบุรี	Phromburi							52.3	93.4		
7. อ.บ้านหมี่	Ban Mi						52.6	27.4	121.9		
8. อ.สามชุก	Sam Chuk							37.0	75.0		
9. อ.บางปลาม้า	Bang Pla Ma						68.1	1.1	69.2		
10. อ.สองพี่น้อง	Song Phi Nong							18.1	85.7		
11. จ.อ่างทอง	Ang Thong							30.5	67.8	243.6	- 5.7
12. อ.โพธิ์ทอง	Pho Thong							29.4	51.6		
13. อ.ไชโย	Chaiyo							20.5	52.5		
14. จ.สระบุรี	Saraburi							17.8	70.4	305.8	+104.0
15. อ.บ้านหมอ	Ban Mo							52.2	80.7		
16. อ.ท่าเรือ	Tha Rua							39.4	75.3		
17. อ.บางปะอิน	Ban Pa-in						12.3	19.1	41.9		
24. จ.นครนายก	Nakhon Nayok							11.4	156.6	..	..
25. อ.บ้านนา	Ban Na							28.9	156.6		
26. อ.ปากพลี	Pak Phli							16.2	164.1		
29. ว.ศรีมหาโพธิ์	Si Maha Pho							37.9	162.3		
31. อ.สระแก้ว	Sa Kaeo							76.8	312.7		
32. อ.วัฒนานคร	Watthana Nakhon							54.5	192.2		
34. จ.ปทุมธานี	Pathum Thani							4.1	108.1	241.2	- 88.0
36. จ.ฉะเชิงเทรา	Chachoengsao							27.1	165.4	240.6	+ 30.0
38. จ.ราชบุรี	Ratburi							1.2	110.8	137.7	- 23.1
66. จ.สมุทรสาคร	Samut Sakhon							15.9	77.5	235.2	- 13.0
67. จ.สมุทรปราการ	Samut Prakan							4.4	71.2	401.6	+164.2
17. จ.ตราด	Trat							24.3	223.3	517.9	- 50.4
1. จ.เพชรบุรี	Phetburi							13.8	44.7	98.0	- 9.7
21. จ.พัทลุง	Phatthalung							6.9	24.3	316.4	-151.4
3. จ.พังงา	Phang Nga							80.1	182.3	797.5	+259.2

พิมพ์ที่ ร.พ. กรมอุตุนิยมวิทยา สำนักนายกรัฐมนตรี
บางกะปิ พระนคร
นาวาโท ธำรง กิติสิน ผู้พิมพ์ผู้โฆษณา 2509

กรมอุตุนิยมวิทยา สำนักนายกรัฐมนตรี

รายงานอากาศประจำสัปดาห์ ระหว่างวันที่ ๑๖ ถึง ๒๒ พฤษภาคม ๒๕๐๙

และ

การคาดหมายลักษณะอากาศ ระหว่างวันที่ ๒๓ ถึง ๒๙ พฤษภาคม ๒๕๐๙

ฉบับที่ ๒๑/ ๒๕๐๙

พลเรือโท สนิท เวสารัชชนันท์

อธิบดีกรมอุตุนิยมวิทยา

METEOROLOGICAL DEPARTMENT

OFFICE OF THE PRIME MINISTER

BANGKOK THAILAND

WEEKLY WEATHER REPORT

DURING THE PERIOD MAY 16 — 22, 1966

AND

WEATHER OUTLOOK

DURING MAY 23 — 29, 1966

No. 21/1966

Sanit Vesa — rajananda

Vice Admiral, Director General

การคาดหมายลักษณะอากาศใน ๗ วันข้างหน้า
ตั้งแต่วันที่ ๒๓ - ๒๙ พฤษภาคม ๒๕๐๙

ลักษณะทั่วไป

ร่องมรสุมมีกำลังแรงในประเทศไทย คาดว่าจะมีฝนหนาแน่นในภาคเหนือ ภาคตะวันออกเฉียงเหนือ ภาคกลาง และภาคตะวันออกของประเทศไทย

ภาคเหนือ ภาคตะวันออกเฉียงเหนือ	คาดว่าจะมีฝนตกหนาแน่นตลอดสัปดาห์
ภาคกลาง อ่าวไทย ฝั่งตะวันออก	คาดว่าจะมีฝนทั่วไปตลอดสัปดาห์
อ่าวไทย ฝั่งตะวันตก	คาดว่าจะมีฝนหรือฝนฟ้าคะนองเป็นแห่ง ๆ ตลอดสัปดาห์
ภาคใต้ ฝั่งตะวันตก	คาดว่าจะมีฝนหรือพายุฝนฟ้าคะนองแผ่เป็นบริเวณกว้างตลอดสัปดาห์
พระนคร และ ธนบุรี	คาดว่าจะมีฝนหรือพายุฝนฟ้าคะนองทั่วไปตลอดสัปดาห์

กรมอุตุนิยมวิทยา

๒๓ / ๕ /๒๕๐๙

Weather Outlook for the next seven days
From May 23 - 29, 1966

General Situation

The monsoon trough is strong over Thailand. Copious rainfall is expected over upper Thailand throughout the week.

Northern Part; Northeastern Part;	Copious rain are expected throughout the week.
Central Part; Gulf of Thailand, East Coast;	Widespread rainshowers or thundershower throughout the week.
Gulf of Thailand, West Coast:	Scattered rain or rainstorm throughout the week.
Southern Thailand, West Coast:	Widespread rain or rainstorm throughout the week.
Bangkok and Thonburi:	Widespread rainshowers or thundershowers throughout the week.

Meteorological Department
23 / 5 / 1966

สรุปลักษณะอากาศทั่วไปในรอบสัปดาห์

ตั้งแต่วันที่ ๑๖ - ๒๒ พฤษภาคม ๒๔๙๙

๑. มรสุมตะวันตกเฉียงใต้ได้พัดเข้าสู่บริเวณเหนืออ่าวไทยขึ้นไปได้เต็มที่ตั้งแต่วันเริ่มต้นของสัปดาห์ และในระหว่างสัปดาห์ร่องมรสุมได้พาดอยู่ในบริเวณภาคกลางของประเทศไทย

๒. ตลอดสัปดาห์ ปรากฏว่ามีฝนปานกลางแผ่เป็นบริเวณกว้างในบริเวณตั้งแต่เหนืออ่าวไทยขึ้นไป โดยมีฝนหนักเป็นบางแห่ง ส่วนในภาคใต้ปรากฏว่ามีฝนปานกลางทั่วไปในบริเวณฝั่งตะวันตก แต่มีฝนเล็กน้อยเป็นแห่ง ๆ ทางฝั่งตะวันออก

๓. ในระหว่างสัปดาห์ ปริมาณฝนสูงสุดประจำวันที่ตรวจวัดได้ในภาคต่าง ๆ ของประเทศปรากฏดังนี้

ภาคเหนือ	๙๕.๘	ม.ม.	ที่ อ.ทุ่งช้าง	เมื่อวันที่	๑๙ พ.ค.
ภาคตะวันออกเฉียงเหนือ	๑๔๐.๕	"	" อ.สว่างแดนดิน	"	๑๙ "
ภาคกลาง	๗๖.๑	"	" จ.ฉะเชิงเทรา	"	๑๗ "
อ่าวไทย ฝั่งตะวันออก	๑๕๓.๒	"	" จ.ระยอง	"	๑๗ "
อ่าวไทย ฝั่งตะวันตก	๔๐.๙	"	" อ.หัวหิน	"	๒๒ "
ภาคใต้ ฝั่งตะวันตก	๙๓.๓	"	" จ.ตรัง	"	๑๖ "

กรมอุตุนิยมวิทยา

๒๓ / ๕ /๒๔๙๙

General Situation

Period May 16 - 22, 1966

1. The establishment of the Southwest monsoon over the Upper Thailand occurred in the beginning of the week. The monsoon trough was lying through Central Thailand during the week.

2. Widespread moderate rains with local heavy falls occurred over the Upper Thailand throughout the week. In the Southern part, widespread moderate rains occurred in the west coast but scattered light rainshowers occurred in the east coast.

3. During the week the daily heaviest rainfalls in various part of Thailand were as follows:-

Northern Part	95.8	m.m.	at Thung Chang	on May	19.
Northeastern Part	140.5	"	" Sawang Daen Din	" "	19.
Central Part	76.1	"	" Chachoengsao	" "	17.
Gulf of Thailand, East Coast	153.2	"	" Rayong	" "	17.
Gulf of Thailand, West Coast	40.9	"	" Hua Hin	" "	22.
SouthernThailand, West Coast	93.3	"	" Trang	" "	16.

Meteorological Department
23 / 5 / 1966

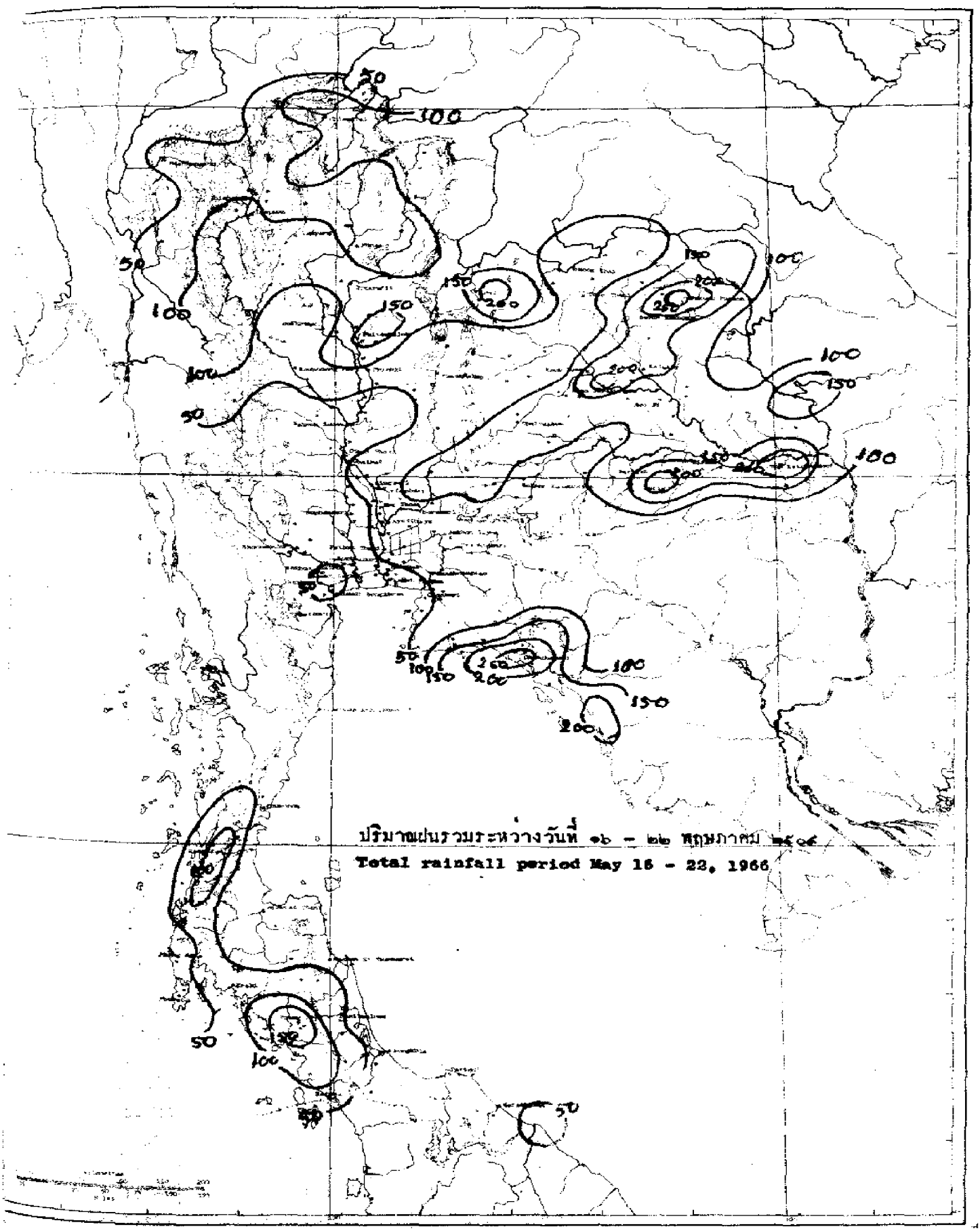
ปริมาณฝนรวมระหว่างวันที่ ๑๖ - ๒๒ พฤษภาคม ๒๕๐๙
Total rainfall period May 16 - 22, 1966

สถานีฝน	Station	วันที่และจำนวนน้ำฝนเป็นมิลลิเมตร Date and amount of rainfall in m.m. พฤษภาคม May							ฝนรวม m.m. Total m.m.	ฝนรวมตั้งแต่ 1 ม Accumulative r -fall Since Jan	
		16	17	18	19	20	21	22		ฝนจริง Actual	สูง(+)ต่ ก่าปก Above(Below(Norm
ภาคเหนือ	Northern Part										
1.จ.เชียงราย	Chiangrai*	T	3.7	27.9	60.3	40.5	0.4	1.6	134.4	204.9	- 54.
2.อ.แม่สาย	Mae Sai	..	..	..	..	..	..	..	..		
3.อ.เชียงแสน	Chiangsaen	20.8	2.9	T	16.1	0.3			40.1		
4.อ.เชียงของ	Chiangkhong	4.9	19.9	7.8	8.9	0.8			42.3		
5.อ.แม่จัน	Mae Chan	13.6		42.6	28.4	36.4			121.0		
6.อ.แม่สรวย	Mae Sruai	4.5	4.9	6.0	20.0				35.4		
7.อ.เทิง	Thoeng			14.5	80.8	15.4			110.7		
8.อ.เชียงคำ	Chiangkham		46.5		48.2	30.7			125.4		
9.อ.พาน	Phan	6.1	17.3	16.9	54.6				94.9		
10.อ.เวียงป่าเป้า	Wing Pa Pao	T	30.5	35.2	2.5	2.5			70.7		
11.อ.พะเยา	Phayao	25.5	25.3	8.8					59.6		
12.จ.แม่ฮ่องสอน	Mae Hongson*	0.4	11.4	4.2	6.2	30.0	33.6	1.9	87.7	127.4	- 2.
13.อ.ปาย	Pai			8.5	24.5	20.7			53.7		
14.อ.ขุนยวม	Khun Yaum	13.5	15.0	4.5	3.5				36.5		
15.อ.แม่สะเรียง	Mae Sariang*	2.7	19.6	4.8	4.4	23.6	24.7	1.4	81.2	182.3	-109.
16.จ.เชียงใหม่	Chiangmai*	-	18.5	6.9	2.5	19.3	0.2	8.0	55.4	89.3	-146.
17.อ.ฝาง	Fang		37.8	9.2	11.9	32.1			91.0		
18.อ.เชียงดาว	Chiangdao		10.8	2.5					13.2		
19.อ.แม่แตง	Mae Taeng		14.4		3.6	3.8			13.3		
20.อ.แม่ริม	Mae Rim		13.6		21.6				35.2		
21.อ.สันทราย	San Sai		20.9	2.6	22.7	20.5	1.8		68.5		
22.อ.ดอยสะเก็ด	Doi Saket	31.9	52.2	4.9		13.7	14.6		117.3		
23.อ.สันกำแพง	San Kamphaeng		25.8	39.4		12.3	8.2		85.7		
24.อ.หางดง	Hang Dong		9.1	11.2	22.5	78.0	3.2		124.0		
25.อ.สารภี	Saraphi		5.5			20.5			26.0		
26.อ.สันป่าตอง	San Pa Tong		22.0	21.0					43.0		
27.อ.จอมทอง	Chom Thong		37.0						37.0		
28.อ.ฮอด	Hot		2.4	16.0					18.4		
29.จ.ลำพูน	Lamphun		18.5	11.2					29.7	..	..
30.อ.ป่าซาง	Pasang		28.4	28.6		36.0	8.9		101.9		
31.จ.ลำปาง	Lampang*	5.3	46.7	30.8	4.8	28.0	5.1		120.7	222.9	- 31.
32.อ.งาว	Ngao			27.3					27.3		
33.อ.แจ้ห่ม	Chae Hom	8.9	36.2	19.0	9.7				73.8		
34.อ.เกาะคา	Ko Kha		33.3		18.3	90.5	3.1		145.2		
35.อ.สบปราบ	Sop Prap	4.7	11.5	39.4		20.1	35.1		110.8		
36.อ.เถิน	Thoen	2.5	34.1	3.4		14.5	76.8		131.6		
37.จ.แพร่	Phrae Airport*	2.5	2.0	14.2	T	11.3	7.3		73.3	110.8	-153.
38.อ.สูงเม่น	Sung Men		48.0	10.6		5.5			64.1		
39.จ.น่าน	Nan*	34.8	5.5	7.8	5.0	51.6	4.2		108.9	302.3	+ 38.

สถานีฝน	Station	วันที่และจำนวนน้ำฝนเป็นมิลลิเมตร Date and amount of rainfall in m.m. พฤษภาคม May							ฝนรวม มม. Total m.m.	ฝนรวมตั้งแต่ 1 ม.ค. Accumulative rain-fall Since Jan. 1	
		16	17	18	19	20	21	22		ฝนจริง Actual	สูง(+)ต่ำ(-) กว่าปกติ Above(+) Below(-) Normal
.ต.ทุ่งช้าง	Thung Chang	10.8	25.7	2.3	95.5				134.2		
.ต.ปัว	Pua	14.8	5.9	15.4	53.4	27.2	4.9		121.6		
.ต.นาน้อย	Na Noi	6.0	26.7	15.3		11.5	2.0		61.5		
.จ.อุตรดิตถ์	Uttaradit*	T	34.5	18.1	3.9	0.3	28.3		85.1	274.2	- 35.1
.ต.ลับแล	Lap Lae		16.4	88.1	11.0				135.5		
.ต.น้ำปาด	Nam Pat	4.2		49.5		15.6	27.5		997.0		
.จ.ตาก	Tak	..	..	..	..	..	..	..	..	305.5	+137.7
.เขื่อนภูมิพล	Bhumibol Dam*	..	..	..	..	..	..	..	..		
.ต.บ้านตาก	Ban Tak		3.9	20.4		0.3	42.2		66.8		
.สนามบินตาก	Tak Airport*		4.6	39.0		11.7	2.0	0.3	57.6		
.ต.แม่สอด	Mae Sot*	21.9	3.5	30.4	12.4	51.1	10.7	6.9	136.9	294.4	+111.8
.จ.สุโขทัย	Sukhothai	1.4	5.6	7.1		14.5			28.6	98.0	-169.5
.ต.สวรรคโลก	Sawankhalok	0.6	1.7	10.5	1.7	11.0	18.5		44.0		
.ต.กงไกรลาศ	Kongkrailat	42.7	72.6						115.3		
.ต.ศรีสำโรง	Si Samrong	..	..	..	..	..	..	..	..		
.จ.พิษณุโลก	Phitsanulok*	6.4	8.3	29.9	50.1	3.1	14.8	72.8	185.4	348.3	+ 53.8
.ต.พรหมพิราม	Phrom Phiram		13.8						13.8		
.ต.วังทอง	Wang Thong	13.0	8.0	11.0	20.0				52.0		
.ต.บางกระทุ่ม	Bang Kratum	2.6		28.9	6.0				37.5		
.จ.กำแพงเพชร	Kamphaeng Phet		51.0		20.5				71.5	142.8	+ 19.7
.ต.คลองขลุง	Khlong Khlung	19.5	2.2	3.4	4.3				29.4		
.ต.ขานุวรลักษบุรี	Khanu Woralakburi	1.2		28.2					29.4		
.จ.พิจิตร	Phichit	3.7	22.5	18.7	2.5		3.4		49.8	121.9	- 85.5
.ต.ตะพานหิน	Taphanhin	2.6	5.5	5.1		1.7	1.7		16.6		
.ต.บางมูลนาค	Bang Munnak	T	10.9	9.9	T				20.8		
.จ.เพชรบูรณ์	Phetchabun*	5.4	22.4	24.8	4.6	0.4	11.7	5.7	65.0	191.1	- 72.6
.ต.หล่มเก่า	Lom Kao	6.2	1.3	0.2	10.4	2.0	24.5		44.6		
.ต.หล่มสัก	Lom Sak	..	..	..	..	..	..	..	..		
.ต.ชนแดน	Chon Daen	9.4	22.3	7.8	11.4				50.3		
.ต.วิเชียรบุรี	Wichianburi	10.5	20.0	25.9					56.4		
ภาคตะวันออกเฉียงเหนือ Northeastern Part											
.จ.เลย	Loei*	33.7	4.0	35.8	22.8	138.9	24.1		259.3	464.9	+119.8
.ต.เชียงคาน	Chiangkhan	15.1		5.1	44.2	50.0	9.3		123.7		
.ต.ท่าลี่	Tha Li	26.2	15.1		12.5	90.2			146.0		
.ต.ด่านซ้าย	Dan Sai	40.8	30.8		35.4				107.0		
.ต.วังสะพุง	Wang Saphung	20.5	7.6	13.1	56.7	47.7			145.6		
.จ.หนองคาย	Nong Khai*	11.4	6.1	17.9	18.9	3.1	0.4		57.8	426.8	+102.2
.ต.บึงกาฬ	Bung Kan	..	..	..	..	..	..	..	..		
.ต.โพนพิสัย	Phon Phisai	7.5	37.0	10.0	5.0				59.5		
.ต.ท่าบ่อ	Tha Bo	12.5		40.7	14.2	11.3			78.7		

สถานีฝน	Station	วันที่และจำนวนน้ำฝนเป็นมิลลิเมตร Date and amount of rainfall in m.m. พฤษภาคม May							ฝนรวม m.m. Total m.m.	ฝนรวมตั้งแต่ 1 ม.ค. Accumulative rainfall Since Jan.	
		16	17	18	19	20	21	22		ฝนจริง Actual	สูง(+)/ต่ำ(-) กว่าปกติ Above(+) Below(-) Normal
10.จ.อุดรธานี	Udon Thani*	8.7	6.2	24.7	59.0	3.9	0.3		102.8	401.9	+119
11.อ.บ้านผือ	Ban Phu	..	..	..	..	..	..	..	..		
12.อ.เพ็ญ	Phen	9.1	9.2	29.5					47.8		
13.อ.หนองหาร	Nong Han	10.4	14.2	30.0	80.4				135.0		
14.อ.หนองบัวลำภู	Nong Bua Lamphu		25.7	18.7	5.0				49.4		
15.จ.สกลนคร	Sakon Nakhon*	0.1	2.4		75.6	8.5	0.5	T	87.4	449.1	+121
16.อ.วานรนิวาส	Wanon Niwat	28.0	9.5	48.0	40.5				126.9		
17.อ.ส่วางแดนดิน	Sawang Daen Din	7.4	15.3	102.8	140.5				266.0		
18.อ.พรรณานิคม	Phanna Nikhom	23.5	32.5	13.1	111.2	28.9	0.3		209.5		
19.จ.นครพนม	Nakhon Phanom*	0.5	8.3	2.5	33.2	2.0	0.6	T	47.1	517.1	+149
20.อ.บ้านแพง	Ban Phaeng	20.8	19.5	100.2	30.5	3.2			174.2		
21.อ.ท่าอุเทน	Tha Uten	29.5	28.0	15.0	77.2				144.7		
22.อ.นาแก	Na Kae		12.5	22.5	19.4				54.4		
23.อ.ธาตุพนม	That Phanom	15.2		14.4	37.6				67.2		
24.อ.มุกดาหาร	Mukdahan*	0.7	2.8	2.8	14.1	10.6			31.0	353.4	+105
25.จ.ชัยภูมิ	Chaiyaphum*	24.7	4.8	15.9		0.7	66.5	0.8	113.4	271.2	+ 27
26.อ.ภูเขียว	Phu Khieo	12.6	9.9				26.4		48.9		
27.อ.เกษตรสมบูรณ์	Kaset Sombun	30.0	15.5						45.5		
28.อ.คอนสวรรค์	Khon Sawan	23.7	1.9	27.3		1.2	67.9		122.0		
29.อ.จตุรัส	Chaturat	3.4	41.4	42.7			50.4		137.9		
30.อ.บำเหน็จณรงค์	Bamnet Narong	25.0	20.5	8.5			30.7		84.7		
31.จ.ขอนแก่น	Khon Kaen*	61.8	5.4	5.4		26.4	24.3	14.8	138.1	390.7	+103
32.อ.น้ำพอง	Nam Phong	..	..	..	..	..	..				
33.อ.ภูเวียง	Phu Wiang	34.1	9.5	4.5		17.2	23.2		88.5		
34.อ.ชุมแพ	Chum Phae	2.6	7.6			19.5	17.7		47.4		
35.อ.มัญจาคีรี	Mancha Khiri	12.7	0.3	25.2			28.9		67.1		
36.ต.ชนบท	Chonnabot	7.6	2.9	1.6			75.2		88.3		
37.อ.บ้านไผ่	Ban Phai	126.8	2.1	24.7		3.3	30.8		227.7		
38.อ.พล	Phon	20.8		5.6			13.1		39.5		
39.จ.มหาสารคาม	Maha Sarakham	16.7	1.8	15.3		21.2	8.3		83.3	324.9	+ 87
40.อ.โกสุมพิสัย	Kosum Phisai	6.5	3.0	27.2		7.2	66.8		110.7		
41.อ.บรบือ	Borabu	2.5		23.8		103.5			129.8		
42.อ.พยัคฆภูมิพิสัย	Phayakphum Phisai		1.5	13.3					14.8		
43.จ.กาฬสินธุ์	Kalasin	54.5	5.1	19.2		80.2	4.2		163.2	510.8	+169
44.อ.สหัสขันธ์	Sahatkhan	59.5	43.7	7.3	27.6				138.1		
45.อ.ยางตลาด	Yang Talat	27.0	19.6	8.0		34.9	10.2		99.7		
46.อ.กันทรวิชัย	Kanthara Wichai	19.8		22.3					42.1		
47.อ.กมลาไสย	Kamalasai	29.5	6.3	36.8		76.4	17.5		166.5		
48.จ.ร้อยเอ็ด	Roi Et*	25.2	9.6	T	1.7	56.6	0.8	T	93.9	566.9	+237
49.อ.โพนทอง	Phon Thong	45.4	1.9						47.3		

สถานีฝน	Station	วันที่และจำนวนน้ำฝนเป็นมิลลิเมตร Date and amount of rainfall in m.m. พฤษภาคม May							ฝนรวม ม.ม. Total m.m.	ฝนรวมตั้งแต่ 1 ม.ค. Accumulative rain-fall Since Jan. 1	
		16	17	18	19	20	21	22		ฝนจริง Actual	สูง(+)ต่ำ(-)กว่าปกติ Above(+) Below(-) Normal
๑.อุดรธานี	Thawatburi	33.4		29.0	19.7	56.1			138.2		
๒.อาจสามารถ	At Samat	22.7	30.4		3.6	71.1			127.8		
๓.เสลภูมิ	Selaphum	25.7	7.4	1.9	23.6	87.6			146.2		
๔.จตุรพักตรพิมาน	Chaturaphak Phiman	..	..	..	..	..	..	..	..		
๕.เกษตรวิสัย	Kaset Wisai	23.9	8.5	4.6					37.0		
๖.พนมไพร	Phanom Phrai	52.8				85.4			138.2		
๗.สุวรรณภูมิ	Suwannaphum	13.2		23.0		48.9	24.8		109.9		
๘.นครราชสีมา	Nakhon Ratchasima*	4.4	8.6	T	T		0.8	47.5	61.3	397.4	+140.8
๙.บัวใหญ่	Bua Yai	22.8		9.1			99.7		131.6		
๑๐.คง	Khong	5.1	2.7	38.4			44.8		91.0		
๑๑.ด่านขุนทด	Dan Khunthot	30.1	50.4	4.8			14.2		99.5		
๑๒.โนนไทย	Non Thai						62.5		62.5		
๑๓.โนนสูง	Non Sung	6.5							6.5		
๑๔.พิมาย	Phimai	6.9	30.5				7.8		45.2		
๑๕.ปากช่อง	Pak Chong	..	..	..	..	..	..	..	..		
๑๖.สีคิ้ว	Si Khiu	15.3							15.3		
๑๗.สูงเนิน	Sung Noen	13.0	8.5						21.5		
๑๘.จักราช	Chakkarat	11.5	20.3						31.8		
๑๙.ปักธงชัย	Pak Thong Chai	7.3			1.3				8.6		
๒๐.โชคชัย	Chok Chai	..	..	..	..	..	..	..	..		
๒๑.ครบุรี	KhonSuri								0.0		
๒๒.บุรีรัมย์	Burirum	56.3							56.3	542.1	+240.1
๒๓.พุทไธสง	Phutthai Song	17.1	1.2	2.2	3.2		52.1		75.8		
๒๔.สตึก	Satuk	7.5	4.3				18.7		30.5		
๒๕.ลำปลายมาศ	Lam Plai Mat	53.6	5.9		9.4		47.4		116.3		
๒๖.นางรอง	Nang Rong	10.6	2.1	4.0	1.0		0.3		18.0		
๒๗.ประโคนชัย	Prakhon Chai		16.5						16.5		
๒๘.สุรินทร์	Surin*	85.4	20.0		0.5	4.5	46.2	74.5	231.1	471.0	+231.3
๒๙.ท่าตูม	Tha Tum	..	..	..	..	..	..	..	..		
๓๐.รัตนบุรี	Rattanaburi	25.3	1.3						26.6		
๓๑.ศรีขรภูมิ	Si Khoraphum	25.5	12.3				28.5		66.3		
๓๒.ปราสาท	Prasat	3.2				6.3			9.5		
๓๓.สังขะ	Sangkha	8.1	34.0			30.5	55.8		128.4		
๓๔.ศรีสะเกษ	Sisaket	50.5	40.0	49.0	30.5				170.0	426.7	+206.2
๓๕.ราษีไศล	Rasisalai	29.7	0.7	14.6	15.8				60.8		
๓๖.อุทุมพรพิสัย	Uthumphon Phisai	44.0	5.1		50.1				99.2		
๓๗.กันทรารมย์	Kanthararom	13.5							13.5		
๓๘.ขุขันธ์	Khukhan		27.0						27.0		
๓๙.กันทราลักษ์	Kantharalak	9.2				18.0	20.0		47.2		
๔๐.อุบลราชธานี	Ubon Ratchathani*	130.8	1.7	3.0	43.3	16.0	19.2	31.7	245.7	679.6	+348.8

สถานีฝน	Station	วันที่และจำนวนน้ำฝนเป็นมิลลิเมตร Date and amount of rainfall in m.m. พฤษภาคม May 16	17	18	19	20	21	22	ฝนรวม มม. Total m.m.	ฝนรวมตั้งแต่ 1 ม Accumulative rainfall Since Jan ฝนจริง Actual	สูง(+)ต่ำ กว่าปก Above(+) Below(-) Norm
90. อ.ชานุมาน	Chanuman	36.0			96.8	32.0			164.8		
91. อ.เขมราฐ	Khemmarat	28.5	1.1		29.5		12.0		71.1		
92. อ.อำนาจเจริญ	Amnat Charoen	13.9	1.3		7.4	121.4			144.0		
93. อ.ยะโสธร	Yasothon	50.6	17.2	1.2		33.6	3.8		106.4		
94. อ.คำเขื่อนแก้ว	Kham Khuan Kaeo	29.0							29.0		
95. อ.ตระการพืชผล	Trakan Phut Phon	47.1	12.8	6.8	6.2				72.9		
96. อ.มหาชนะชัย	Maha Chana Chai	34.2	23.9		16.2	43.2	12.8		130.4		
97. อ.เขื่องใน	Khuang Nai				26.5		20.8		47.3		
98. อ.โขงเจียม	Khong Chiam	17.5	25.0		39.0	14.0	4.0		99.5		
99. อ.พิบูลมังสาหาร	Phibun Mangsahan	..	..	..	..	..	..	..	..		
100. อ.เดชอุดม	Det Udom	50.5		39.0	10.6	10.9	20.9		131.9		
<u>ภาคกลาง</u>	<u>Central Part</u>										
1. จ.นครสวรรค์	Nakhon Sawan*	0.1	4.7	16.9				13.1	34.8	216.7	- 61.
2. อ.บรรพตพิสัย	Banphot Phisai		5.2	2.5					7.7		
3. อ.ลาดยาว	Lat Yao								0.0		
4. อ.ชุมแสง	Chumsaeng	5.0	6.3	5.4					16.7		
5. อ.พยุหคีรี	Phayuha Khiri		49.0						49.0		
6. จ.อุทัยธานี	Uthai Thani								0.0	279.3	+ 0.
7. อ.หนองฉาง	Nong Chang		16.8	18.1					34.9		
8. อ.ทับทัน	Thab Than		20.8	15.3					36.1		
9. อ.หนองขาหย่าง	Nong Kha Yang								0.0		
10. อ.บ้านไร่	Ban Rai	..	..	..	..	..	..	..	..		
11. จ.ชัยนาท	Chainat	28.5	40.9						69.4	348.9	+ 47.
12. อ.มโนรมย์	Manorom		37.5	6.5			0.6		44.6		
13. อ.วัดสิงห์	Wat Sing		6.2	3.2					9.4		
14. จ.สิงห์บุรี	Singburi	1.5	4.9	31.5					37.9	338.4	+ 95.
15. อ.อินทรบุรี	Inburi	6.4	39.6	7.0					53.0		
16. อ.บางระจัน	Bangrachan	1.3	1.2	57.8					60.3		
17. อ.พรหมบุรี	Phromburi	17.0	5.8	2.7		1.9			27.4		
18. จ.ลพบุรี	Lopburi*	1.2	46.4	20.8	0.8	4.8		45.6	119.6	456.1	+179.
19. อ.บ้านหมี่	Ban Mi			30.0					30.0		
20. อ.ไชยบาดาล	Chai Badan	..	..	..	..	..	..	..	..		
21. อ.ท่าวุ้ง	Tha Wung		20.8	12.0					32.8		
22. จ.สุพรรณบุรี	Suphanburi*	0.8	15.8	10.2	1.2	0.4		2.6	31.0	410.2	+117.
23. อ.เดิมบางนางบวช	Doembang Nangbuat		32.5	6.9					39.4		
24. อ.สามชุก	Sam Chuk		63.0						63.0		
25. อ.ศรีประจันต์	Si Prachan		7.0	27.0					34.0		
26. อ.บางปลาม้า	Bang Pla Ma		20.6	2.2	13.7				36.5		
27. อ.สองพี่น้อง	Song Phi Nong	T	42.3						42.3		
28. จ.อ่างทอง	Ang Thong	4.2	13.5	10.7	1.0	4.5			33.9	298.6	- 7.

สถานีฝน	Station	วันที่และจำนวนน้ำฝนเป็นมิลลิเมตร Date and amount of rainfall in m.m. พฤษภาคม May							ฝนรวม m.m. Total m.m.	ฝนรวมตั้งแต่ 1 ม.ค. Accumulative rain-fall Since Jan. 1	
		16	17	18	19	20	21	22		ฝนจริง Actual	สูง(+)ต่ำ(-)กว่าปกติ Above(+) Below(-) Normal
อ.โพธิ์ทอง	Pho Thong	3.4							3.4		
อ.ไชโย	Chaiyo		20.6						20.6		
อ.วิเศษไชยชาญ	Wiset Chaichan	4.7	5.8		4.2	8.5			23.2		
อ.ป่าโมก	Pa Mok	18.9	8.3	42.2	3.4				72.8		
จ.สระบุรี	Saraburi		32.3						32.3	367.4	+ 92.3
อ.บ้านหมอ	Ban Mo		67.5	12.3					79.8		
อ.แก่งคอย	Kaeng Khoi	..	..	..	..	..	..	..	..		
อ.หนองแค	Nong Khae	14.7	22.1	10.7		1.2			48.7		
จ.พระนครศรีอยุธยา	Ayutthaya	3.2	22.8	0.8	19.9	2.2			48.9	..	..
อ.ท่าเรือ	Tha Rua	1.8	51.4	19.5		2.6			75.3		
อ.ผักไห่	Phak Hai		11.4	3.4	8.5	7.3			30.6		
อ.บางบาล	Bang Ban	0.6	18.4	7.3	5.3				31.6		
อ.บางไทร	Bang Sai	..	..	..	..	..	..	..	..		
อ.เสนา	Sena		20.7	1.6	9.9				32.2		
อ.บางปะอิน	Bang Pa-in		41.3						41.3		
จ.นครนายก	Nakhon Nayok								0.0	..	.
อ.บ้านนา	Ban Na	22.1	38.9	23.8					84.8		
อ.ปากพลี	Pak Phli	2.4	11.2	18.9	37.1	6.7			76.3		
จ.ปราจีนบุรี	Prachinburi*	1.3	10.6	38.7	7.2	6.2	13.6	20.0	97.6	606.7	+231.1
อ.บ้านสร้าง	Ban Sang	T	15.3	42.7		11.1	23.4		92.5		
อ.ศรีมหาโพธิ์	Si Maha Pho	16.9	15.8	41.3		6.8	13.3		96.1		
อ.กบินทร์บุรี	Kabinburi	2.7	4.5	37.7					44.9		
อ.สระแก้ว	Sa Kaeo	0.4	33.3	23.6	4.7	8.7			70.7		
อ.วัฒนานคร	Watthana Nakhon	0.4	26.1	5.0	3.1	4.7			39.3		
อ.อรัญประเทศ	Aranyaprathet*	4.3	8.5		T	26.3		34.5	73.6	471.7	+ 95.6
จ.ปทุมธานี	Pathum Thani	3.1	39.8						42.9	196.5	-112.6
อ.ธัญบุรี	Thanyaburi		37.8	4.2	26.5				68.5		
จ.นนทบุรี	Nonthaburi	31.4	0.9		32.7				65.0	281.4	+ 38.1
อ.บางบัวทอง	Bang Bua Thong				35.1				35.1		
จ.กาญจนบุรี	Kanchanaburi*	3.1	28.4			0.6			32.1	..	..
อ.สังขละบุรี	Sang Khlaburi	..	..	..	..	..	..	..	..		
อ.ทองผาภูมิ	Thong Pha Phum		18.6						18.6		
อ.ไทรโยค	Sai Yok		32.0						32.0		
อ.ศรีสวัสดิ์	Si Sawat	12.1	5.6						17.7		
อ.บ่อพลอย	Bo Phloi	..	..	..	..	..	..	..	..		
อ.พนมทวน	Phanom Thuan	..	..	..	..	..	..	..	..		
อ.ท่าม่วง	Tha Muang	T	3.3						3.3		
จ.นครปฐม	Nakhon Pathom	0.9	17.8		8.8	1.9			29.4	..	..
อ.นครชัยศรี	Nakhon Chai Si	1.4							1.4		
จ.ธนบุรี (บางกอกน้อย)	Thonburi	3.2			11.7				14.9	195.5	+ 30.1

สถานีฝน	Station	วันที่และจำนวนน้ำฝนเป็นมิลลิเมตร Date and amount of rainfall in m.m. พฤษภาคม May 16	17	18	19	20	21	22	ฝนรวม ม.ม. Total m.m.	ฝนสะสมตั้งแต่ 1 ม.ค. Accumulative rainfall Since Jan. ฝนจริง Actual	ส่วนเกิน(+)หรือขาด(-) จากปกติ Above(+) Below(-) Normal
69. อ.บางขุนเทียน	Bang Khun Thian	..	..	..	3.2	..	..	..	..		
70. กรมอุตุนิยมวิทยา	Bangkok*	3.1	4.2	2.1	2.1	0.1		61.6	73.2	363.5	+ 3.
71. สนามบินดอนเมือง	Don Muang*	7.5	3.1	0.5	38.9		T	30.4	80.5	307.6	- 23.
72. อ.บางเขน	Bang Khen	30.4	4.1	1.1	28.8				64.4		
73. อ.มีนบุรี	Minburi	8.4	7.4	12.8	0.2	T			28.8		
74. อ.ลาดกระบัง	Lat Krabang	5.2	5.6		5.7				16.5		
75. อุตุฯบางนา	Bang Na*	18.1	4.1	7.7	2.5				32.7		
76. จ.ฉะเชิงเทรา	Chachoengsao		76.1	17.1	2.4	1.1			96.7	344.8	+ 80.
77. อ.บ้านโพธิ์	Ban Pho	..	..	..	..	..	..	..	..		
78. จ.ราชบุรี	Ratburi	35.8	16.5						52.3	224.4	+ 20.
79. อ.บ้านโป่ง	Ban Pong	11.2	20.5		3.6				35.3		
80. อ.โพธาราม	Photharam	3.4	37.5		3.1				44.0		
81. อ.ดำเนินสดวก	Damnoen Saduak		8.8						8.8		
82. อ.ปากท่อ	Pak Tho		4.9						4.9		
83. จ.สมุทรสงคราม	Samut Songkhram		18.4		1.3	3.2			22.9	219.0	- 4.
84. อ.บางคนที	Bang Khonthi		6.8						6.8		
85. อ.อัมพวา	Amphawa		3.2	T		2.5			5.7		
86. จ.สมุทรสาคร	Samut Sakhon				7.8				7.8	360.4	+ 37.
87. จ.สมุทรปราการ	Samut Prakan	28.5	4.0		4.4				36.9	546.5	+201.
88. อ.พระประแดง	Phrapradaeng		1.8	T	0.7				2.5		
89. ป้อมพระจุลฯ	Pom Phrachun*	34.5							34.5		
90. บางปู	Bang Pu*	..	..	..	..	..	..	..	..		
91. อ.บางพลี	Bang Phli	8.9	3.0	5.5					17.4		
อ่าวไทยฝั่งตะวันออก	Gulf of Thailand East Coast										
1. จ.ชลบุรี	Chonburi*	7.9	5.6	4.9	15.3	1.3		3.1	38.1	354.0	- 19.
2. อ.พานทอง	Phan Thong	..	..	..	..	..	..	..	..		
3. อ.พนัสนิคม	Phanat Nikhom	16.1	9.5	15.6	7.0	11.2			59.4		
4. อ.บ้านบึง	Ban Bung	7.1	0.4	7.2					24.7		
5. อ.สีชัง	Si Chang*	10.6	0.4	0.4		6.7	0.5	8.6	27.2		
6. อ.ศรีราชา	Si Racha	3.2	30.1	2.4		3.9			39.6		
7. อ.สัตหีบ	Sattahip*	1.7	14.0	17.5		T			33.2	415.3	+ 22.
8. จ.ระยอง	Rayong		153.2	41.3		0.2			194.7	..	..
9. อ.บ้านค่าย	Ban Khai	11.0	64.4	14.1	6.3				95.8		
10. อ.บ้านเพ	Ban Phe*		10.6	40.6					51.2		
11. อ.แกลง	Klaeng	23.1	75.4	61.2	7.8		3.2		170.7		
12. จ.จันทบุรี	Chanthaburi*	39.9	59.4	40.0	0.6	5.7	0.7	64.2	210.5	644.2	+ 29.
13. อ.โป่งน้ำร้อน	Pong Namron	..	..	..	..	..	..	..	..		
14. อ.ท่าใหม่	Tha Mai	87.9	109.9	57.8	0.7	1.5			257.8		
15. อ.มะขาม	Makham		77.6	30.4	52.4	16.5	16.2		193.1		
16. อ.ขลุง	Khlung	68.7	55.2	59.1					193.0		

สถานีฝน	Station	วันที่และจำนวนน้ำฝนเป็นมิลลิเมตร Date and amount of rainfall in m.m. พฤษภาคม May 16	17	18	19	20	21	22	ฝนรวม ม.ม. Total m.m.	ฝนรวมตั้งแต่ 1 ม.ค. Accumulative rain-fall Since Jan. 1 ฝนจริง Actual	สูง(+)ต่ำ(-) กว่าปกติ Above(+) Below(-) Normal
จ.ตราด	Trat	67.0		25.6	2.3		37.2		155.1	710.6	- 14.9
อ.เขาสมิง	Khao Saming	20.0	50.2	17.0					87.0		
อ.แหลมงอบ	Laem Ngop	66.0	51.2	40.7		12.6			171.1		
อ.คลองใหญ่	Khlong Yai*	92.0	39.8	27.2	5.0	17.4	18.6	36.0	236.0	1196.1	+437.1
ไทยฝั่งทะเลตก	Gulf of Thailand West Coast										
จ.เพชรบุรี	Phetburi	..	..	..	..	..	..	..	..	145.8	- 16.4
อ.บ้านแหลม	Ban Laem	3.1	6.0		0.3	3.4			12.8		
อ.ชะอำ	Cha Am	9.4		0.4					9.8		
จ.ประจวบคีรีขันธ์	Prachuap Khirikhan*	T	0.4	4.4	0.1	2.6	0.6	4.5	13.0	120.2	-214.9
อ.หัวหิน	Hua Hin*	7.9	0.2			T		40.9	49.0	148.9	- 94.3
จ.ชุมพร	Chumphon*	0.1	3.4	1.1	1.5	1.9	3.7	9.6	21.3	289.1	-303.0
อ.ท่าแซะ	Tha Sae		2.5		4.1	2.8			9.4		
อ.สวี	Sawi		5.8		8.5				14.3		
อ.หลังสวน	Lang Suan				1.8	1.1			2.9		
จ.สุราษฎร์ธานี	Bandon*	0.3	0.3	3.5	2.7	1.7	0.3		7.8	271.2	- 89.2
อ.ไชยา	Chaiya	..	..	..	..	..	..	..	..		
อ.พุนพิน	Phun Phin				8.5	1.2			9.7		
อ.บ้านนาสาร	Ban Nasan		8.8		15.0				23.8		
จ.นครศรีธรรมราช	Nakhon Si Thammarat*	3.4	1.9		0.7	1.0	T		7.0	253.3	-531.1
อ.สิชล	Sichon	..	..	..	..	..	..	..	..		
อ.ท่าศาลา	Tha Sala	..	..	..	..	..	..	...	..		
อ.จวาง	Chawang	15.5	14.3			13.3			43.1		
อ.ทุ่งสง	Thun Song	19.4	32.5	1.8	14.4				68.1		
อ.ร่อนพิบูลย์	Ron Phibun	..	..	..	..	..	..	..	..		
อ.ปากพนัง	Pak Phanang		2.5		3.1		6.5		12.1		
อ.พัทลุง	Phatthalung	5.7	17.8						23.5	351.2	-168.7
อ.เขาไชยสน	Khao Chai Son	0.8	25.3	17.5		7.9			54.5		
จ.สงขลา	Songkhla*	3.5	16.5		3.2				22.2	736.0	+338.9
อ.รัตภูมิ	Rattaphum	10.4	28.6						39.0		
อ.หาดใหญ่	Hat Yai		19.4						19.4		
อ.สะเดา	Sadao	..	..	..	..	..	..	..	..		
จ.ปัตตานี	Pattani*	2.5	13.5	T			4.2		20.0	546.0	+509.2
อ.หนองจิก	Nong Chik		14.5						14.5		
อ.ยะหริ่ง	Yaring		12.4						12.4		
อ.ปะนาเระ	Panare		5.7		0.2				31.2		
จ.ยะลา	Yala	..	..	..	..	..	..	..	..	..	..
อ.เบตง	Be Tong	..	..	..	..	..	..	..	..		
จ.นราธิวาส	Narathiwat*		0.9		T		1.9		2.8	764.2	- 26.8
อ.ยี่งอ	Yi Ngo					7.5			7.5		
อ.ระแงะ	Ra Ngae			3.6					28.4		

สถานีฝน	Station	วันที่และจำนวนน้ำฝนเป็นมิลลิเมตร Date and amount of rainfall in m.m. พฤษภาคม May 16	17	18	19	20	21	22	ฝนรวม m.m. Total m.m.	ฝนรวมตั้งแต่ 1 Accumulative -fall Since Ja ฝนจริง Actual	สูง(+)หรือต่ำ Above Below Nor.
36.อ.ตากใบ	Tak Bai			25.5	35.5	5.1			66.1		
ภาคใต้ฝั่งตะวันตก	Southern Thailand West Coast										
1.จ.ระนอง	Ranong*	30.1	24.0	19.9	18.2	13.6	16.2	3.1	125.1	939.9	+113
2.อ.กระบุรี	Kraburi			27.9	32.4				60.3		
3.จ.พังงา	Phang Nga	38.2	22.5	5.6	15.5	2.9			84.8	1108.1	+477
4.อ.ตะกั่วป่า	Takua Pa	14.6			28.5	6.8			49.9		
5.อ.ท้ายเหมือง	Thai Muang	8.6	1.2	1.7	12.3	9.1	1.2		34.1		
6.อ.ตะกั่วทุ่ง	Takua Thung	19.7	14.6	6.4	36.9				79.6		
7.จ.ภูเก็ต	Phuket*	..	..	..	..	..	..	..	..		
8.สนามบินภูเก็ต	Phuket Airport*	5.6	12.4	2.0	9.8	5.4	T		35.2	868.0	+328
9.อ.ถลาง	Thalang	..	..	..	..	..	..	..	..		
10.จ.กระบี่	Krabi	..	..	..	..	..	..	..	..		
11.อ.คลองท่อม	Khlong Thom	30.4	43.9	4.5	22.1	2.1	4.2		107.2		
12.จ.ตรัง	Trang	95.5		50.5					143.8		
13.สนามบินตรัง	Trang Airport*	51.4	64.9	40.3	4.2	0.6	10.4	1.8	172.7	863.9	+32
14.อ.สิเกา	Si Kao	71.9	52.2	18.2	14.0	2.7			159.0		
15.อ.ย่านตาขาว	Yan Ta Khao	60.9	50.7	17.3	2.9	15.6			147.4		
16.อ.ปะเหลียน	Pa Lian	39.7	68.3						108.0		
17.จ.สตูล	Satun	4.3	14.6			15.3			34.2	467.6	-238
18.อ.ละงู	La Ngu	40.9	79.0		7.6	4.2	8.7		140.4		

หมายเหตุ			Remark		
	ช่องว่าง	ไม่มีรายงานฝนตก		Blank	No report
	*	สถานีตรวจอากาศ		*	Synoptic Station
	T	ฝนเล็กน้อยวัดไม่ได้		T	Trace
	..	ไม่มีรายงาน		..	No report

อุณหภูมิสูงสุดและต่ำสุดประจำวันที่ ๑๖ - ๒๒ พฤษภาคม ๒๕๐๙

Daily Max. and Min. Temperature May 16 - 22, 1966

สถานี	Station	อุณหภูมิสูงสุดและต่ำสุดเป็นองศา ซ. Max. and Min. Temperature in degree C. 16	17	18	19	20	21	22	เฉลี่ยสูงสุดต่ำสุด Average Max. Min.	เฉลี่ยในสัปดาห์ Weekly Mean	ค่าปกติประจำเดือน Mont Nor
ภาคเหนือ	Northern Part										
1.จ.เชียงราย	Chiangrai	34.8 23.7	32.0 23.0	29.4 21.5	28.5 21.2	28.2 21.2	29.5 20.9	30.8 21.7	30.4 21.8	26.1	27.
2.อ.ฝาง	Fang	.. ..	.. ..	.. ..	.. ..	.. ..	.. ..	.. ..	..	..	..

สถานี	Station	อุณหภูมิสูงสุดและต่ำสุดเป็นองศา ซ. Max. and Min. Temperature in degree C. 16	17	18	19	20	21	22	เฉลี่ยสูงสุดต่ำสุด Average Max. Min.	เฉลี่ยในสัปดาห์ Weekly Mean	ค่าปกติประจำเดือน Monthly Normal
จ.แม่ฮ่องสอน	Mae Hongson	34.5 25.3	32.7 25.5	32.2 24.3	31.5 24.4	32.0 23.5	26.5 22.4	32.7 25.3	31.5 24.2	27.8	29.5
จ.เชียงใหม่	Chiangmai	36.2 26.7	35.0 25.8	32.1 23.5	28.1 23.5	31.5 24.4	29.6 23.2	31.0 25.8	31.9 24.3	28.1	28.6
จ.น่าน	Nan	36.2 25.0	32.0 22.6	31.3 24.1	31.6 24.0	27.6 23.8	25.3 22.5	32.5 22.8	31.0 23.6	27.3	29.1
จ.ลำปาง	Lampang	33.6 26.2	35.7 25.4	31.7 24.0	29.2 23.5	32.0 24.2	25.8 23.3	32.0 23.9	31.4 24.3	27.8	29.1
อ.แม่สะเรียง	*Mae Sariang*	33.5 24.3	32.5 23.3	29.2 24.0	29.3 24.6	29.4 23.6	27.8 23.0	32.5 23.6	30.6 23.7	27.1	29.5
จ.แพร่	Phrae	35.2 24.8	34.8 25.1	31.9 24.8	31.4 23.9	32.0 24.8	27.5 23.3	33.2 24.1	32.2 24.4	28.3	29.4
จ.อุตรดิตถ์	Uttaradit	35.5 25.6	35.0 25.0	32.0 24.6	31.7 23.6	32.3 24.5	26.1 24.4	31.6 23.6	32.0 24.4	28.2	30.3
เขื่อนภูมิพล	Bhumibol Dam	::	::	::	::	::	::	::	::	..	..
จ.ตาก	Tak	33.5 24.5	33.0 25.0	28.0 25.0	32.0 24.5	30.0 24.0	28.6 23.7	29.8 22.8	30.7 24.3	27.5	30.3
จ.พิษณุโลก	Phitsanulok	33.2 25.0	33.5 24.4	30.8 24.1	32.5 23.4	32.4 23.8	28.3 24.1	28.1 23.8	31.2 24.0	27.6	30.0
อ.แม่สอด	Mae Sot	33.6 23.8	31.3 23.7	30.6 24.2	29.3 22.7	27.9 22.0	24.5 22.8	28.9 22.5	29.4 23.1	26.2	28.9
จ.เพชรบูรณ์	Phetchabun	33.0 23.8	33.1 23.3	32.6 23.8	32.0 23.1	31.0 24.2	31.5 24.1	29.4 22.6	31.8 23.5	27.6	28.4
ภาคตะวันออกเฉียงเหนือ	Northeastern Part										
จ.หนองคาย	Nong Khai	34.4 23.4	29.8 24.3	29.8 24.3	31.0 22.9	27.3 23.3	26.0 22.0	.. 23.0	29.7 23.3	26.5	..
จ.เลย	Loei	31.0 22.8	30.3 21.3	32.9 23.8	31.3 23.0	30.6 23.2	23.1 21.0	26.2 20.4	29.6 22.2	25.9	28.6
จ.อุดรธานี	Udon Thani	33.5 24.0	30.7 24.0	29.5 24.0	30.5 23.5	31.8 23.7	24.5 23.2	29.5 23.0	30.0 23.6	26.8	29.3
จ.นครพนม	Nakhon Phanom	34.0 24.1	32.2 23.8	31.3 24.5	31.3 23.7	27.3 22.7	25.8 22.0	29.5 ..	30.2 23.4	26.8	28.6
จ.สกลนคร	Sakon Nakhon	33.6 24.2	30.9 25.0	32.6 24.2	32.1 23.7	26.5 22.5	24.3 21.3	27.2 22.2	29.6 23.3	26.4	28.8
อ.มุกดาหาร	Mukdahan	33.0 22.8	30.0 24.0	32.3 23.0	30.8 22.5	30.7 22.3	25.6 20.7	30.5 22.0	30.4 22.4	26.4	29.3
จ.ขอนแก่น	Khon Kaen	34.2 24.9	31.0 23.1	31.4 24.6	32.2 24.2	32.0 24.9	27.3 23.7	26.7 22.0	30.6 23.9	27.2	29.6
จ.ร้อยเอ็ด	Roi Et	32.0 24.6	30.7 24.0	31.5 24.5	31.6 25.0	31.5 25.0	27.2 23.8	27.3 23.5	30.2 24.3	27.2	29.6
จ.ชัยภูมิ	Chaiyaphum	29.9 24.2	30.6 24.2	29.9 24.2	31.2 23.7	31.9 24.3	34.6 24.1	29.5 22.5	31.0 23.8	27.4	..
จ.อุบลราชธานี	Ubon Ratchathani	31.5 21.9	29.0 23.2	32.2 23.0	32.4 23.8	31.5 21.5	30.6 23.3	29.6 23.8	30.9 22.9	26.9	29.1
จ.สุรินทร์	Surin	32.2 22.3	27.9 21.9	31.6 22.9	32.6 23.3	32.3 24.2	31.0 23.9	28.4 22.1	30.6 22.9	26.8	29.7
จ.นครราชสีมา	Nakhon Ratchasima	32.2 24.0	31.0 24.3	31.5 23.8	33.4 23.7	32.5 23.2	31.3 23.9	29.2 23.8	31.5 23.8	27.6	29.2
ภาคกลาง	Central Part										
จ.นครสวรรค์	Nakhon Sawan	33.4 24.7	28.3 25.1	33.3 25.6	33.6 23.9	31.4 24.9	33.4 24.3	31.3 21.7	32.1 24.0	28.0	30.4
จ.ลพบุรี	Lopburi	32.8 23.1	29.0 24.0	30.8 22.3	32.0 23.0	31.6 23.5	32.5 23.0	32.6 24.0	31.6 23.2	27.4	29.9
จ.สุพรรณบุรี	Suphanburi	32.3 23.4	32.2 25.5	30.2 24.5	33.0 24.5	32.0 24.5	30.6 24.6	32.6 24.4	31.8 24.4	28.1	30.3

สถานี	Station	อุณหภูมิสูงสุดและต่ำสุดเป็นองศา ซ. Max. and Min. Temperature in degree C.							เฉลี่ยสูงสุดต่ำสุด Average Max. Min	เฉลี่ยในสัปดาห์ Weekly Mean	ค่า Ut Mo No.
		16	17	18	19	20	21	22			
4. จ.ปราจีนบุรี	Prachinburi	32.0 25.2	28.0 25.5	28.5 24.5	32.5 23.4	32.2 25.0	31.2 23.4	32.0 25.2	30.9 24.6	27.7	
5. จ.กาญจนบุรี	Kanchanaburi	32.8 ..	32.6 24.8	31.5 24.4	.. 24.6	30.8 ..	.. 24.0	.. ...	31.9 24.4	26.1	
6. สนามบินดอนเมือง	Don Muang	33.6 23.8	30.0 24.7	31.0 24.5	33.9 24.9	31.9 24.1	32.4 25.5	33.5 26.0	32.3 24.7	28.5	
7. กรมอุตุนิยมวิทยา	Bangkok	33.0 24.0	30.7 24.7	30.0 25.0	32.9 25.2	32.4 25.5	32.7 25.2	32.8 26.1	32.0 25.1	28.5	
8. อ.อรัญประเทศ	Aranyaprathet	32.5 24.3	31.2 24.9	31.4 24.8	33.7 24.6	31.3 24.0	32.4 23.5	32.5 25.9	32.1 24.5	28.3	
9. อุตุฯบางนา	Bang Na	33.4 23.0	31.0 24.5	30.7 25.0	30.7 25.2	32.4 25.5	32.8 24.8	.. 26.0	31.6 24.8	28.3	
อ่าวไทยฝั่งตะวันออก Gulf of Thailand East Coast											
1. ป้อมพระจุลฯ	Pom Phrachun	31.2 26.8	31.0 22.6	30.6 22.7	31.1 23.6	31.3 24.7	31.3 25.1	31.2 ..	31.1 24.2	27.6	
2. จ.ชลบุรี	Chonburi	32.0 24.7	28.7 25.0	31.2 25.2	32.6 25.1	32.2 23.0	32.2 24.7	32.8 26.9	31.6 24.9	28.2	
3. อ.สีชัง	Si Chang.	30.2 23.0	30.6 25.0	31.0 26.4	32.6 26.5	31.7 27.0	31.6 23.5	32.0 28.2	31.3 25.6	26.4	
4. อ.สัตหีบ	Sattahip	32.9 22.9	28.9 22.8	.. 23.7	33.0 25.3	33.5 25.7	33.7 25.3	32.9 27.3	32.4 24.7	28.5	
5. จ.ระยอง	Rayong	.. ..	29.9 ..	30.1 23.8	.. 25.4	32.2 ..	.. 24.5	.. ..	30.4 24.5	27.4	
6. อ.บ้านเพ	Ban Phe	.. ..	.. ..	.. ..	.. ..	.. ..	.. ..	.. ..	.. ..	..	
7. จ.จันทบุรี	Chanthaburi	30.0 25.0	27.2 23.9	26.2 23.0	31.0 23.5	31.1 24.7	32.0 23.3	31.0 24.6	29.7 24.0	26.8	
8. อ.แหลมงอบ	Laem Ngop	30.7 ..	27.0 23.4	26.7 23.0	.. 23.4	.. ..	.. ..	.. ..	28.1 23.2	25.6	
9. อ.คลองใหญ่	Khlong Yai	30.3 23.8	30.3 23.2	27.6 22.8	31.2 23.2	31.7 24.2	32.0 23.2	29.0 23.2	30.3 23.3	26.8	
อ่าวไทยฝั่งตะวันตก Gulf of Thailand West Coast											
1. อ.หัวหิน	Hua Hin	31.7 24.9	32.2 24.6	33.4 25.5	35.7 25.8	34.0 25.5	34.5 26.5	33.1 25.7	33.5 25.4	29.4	
2. จ.ประจวบคีรีขันธ์	Prachuap Khirikhan	33.4 24.8	32.5 25.3	32.0 24.5	34.9 24.4	32.7 24.7	33.6 23.6	31.9 24.2	33.0 24.5	28.7	
3. จ.ชุมพร	Chumphon	31.4 23.6	29.0 24.5	31.4 24.1	33.3 23.7	30.9 23.5	32.8 23.8	30.0 23.0	31.2 23.7	27.4	
4. จ.ระนอง	Ranong	29.0 24.5	29.3 24.[illegible]	[illegible] 23.2	[illegible] [illegible]	[illegible]	3[illegible] 24.0	30.4 23.5	30.0 23.8	26.2	27
5. จ.ภูเก็ต	Phuket	29.2 23.9	30.4 24.4	30.7 23.7	[illegible] [illegible]	31 24	31.6 24.8	31.0 26.9	30.9 24.8	27.	8
6. จ.ตรัง	Trang	24.9 23.2	31.0 22.6	[illegible] 23.8	[illegible] 23.0	32.5 23.8	32.1 23.5	32.[illegible] ..	30.4 23.3	26.8	28

แก้ไขเพิ่มเติมรายงานอากาศประจำสัปดาห์ฉบับที่ ๒๐/๒๕๐๗ เนื่องจากได้รับรายงานภายหลัง

Correction in weekly weather report No. 20/1964 for late report rainfall data

สถานีฝน	Station	วันที่และจำนวนน้ำฝนเป็นมิลลิเมตร Date and amount of rainfall in m.m. พฤษภาคม May							ฝนรวม มม. Total m.m.	ฝนรวมตั้งแต่ 1 ม.ค. Accumulative rain-fall Since Jan. 1	
		9	10	11	12	13	14	15		ฝนจริง Actual	สูง(+)ต่ำ(-)กว่าปกติ Above(+) Below(-) Normal
ภาคเหนือ	Northern Part										
จ.พิจิตร	Thung Chang							68.4	73.8		
จ.บ้านตาก	Ban Tak							39.3	39.3		
จ.บางกระทุ่ม	Bang Kratum							25.5	27.5		
จ.กำแพงเพชร	Kamphaeng Phet							17.2	17.2	71.3	- 28.0
จ.คลองขลุง	Khlong Khlung							24.5	28.5		
จ.พิจิตร	Phichit							0.5	0.5	72.1	- 85.5
จ.วิเชียรบุรี	Wichianburi							15.8	34.0		
ภาคตะวันออกเฉียงเหนือ	Northeastern Part										
จ.หนองคาย	Nong Khai							14.1	66.7	359.6	+104.3
จ.บ้านผือ	Ban Phu							40.7	40.7		
จ.เพ็ญ	Phen						31.5	7.1	38.6		
จ.วานรนิวาส	Wanon Niwat							38.4	38.4		
จ.คอนสวรรค์	Khon Sawan							25.1	25.1		
จ.บำเหน็จณรงค์	Bamnet Narong							70.0	70.0		
จ.ชนบท	Chonnabot							8.5	13.3		
จ.บรบือ	Beruba						31.0		31.0		
จ.กาฬสินธุ์	Kalasin							65.5	124.7	347.6	+ 59.3
จ.กมลาไสย	Kamalasai							28.0	35.4		
จ.โพนทอง	Phon Thong							9.9	9.9		
จ.ชัยภูมิ	Thawatburi							15.0	15.0		
จ.เสลภูมิ	Selaphum							13.2	15.5		
จ.สุวรรณภูมิ	Suwannaphum							13.8	74.2		
จ.ดานขุนทด	Dan Khunthot							50.4	50.4		
จ.ปักธงชัย	Phak Thong Chai							18.7	18.7		
จ.ครบุรี	Khonburi							22.4	22.4		
จ.พุทไธสง	Phutthai Song							23.1	24.2		
จ.สตึก	Satuk							17.3	22.4		
จ.ประโคนชัย	Prakhon Chai							9.6	9.6		
จ.รัตนบุรี	Rattanburi							15.6	27.6		

สถานีฝน	Station	วันที่และจำนวนน้ำฝนเป็นมิลลิเมตร Date and amount of rainfall in m. m. พฤษภาคม May							ฝนรวม ม.ม. Total m. m.	ฝนรวมตั้งแต่ Accumulative -fall Since J-	
		9	10	11	12	13	14	15		ฝนจริง Actual	สูง(+) ต่ำ Aber- Below Norm
80. อ.ศรีขรภูมิ	Si Khoraphum							22.4	43.9		
86. อ.กันทรารมย์	Kanthararom							25.9	27.9		
87. อ.ขุขันธ์	Khukhan							36.0	61.0		
ภาคกลาง	Central Part										
4. อ.ชุมแสง	Chum saeng							22.4	53.0		
5. อ.พยุหคีรี	Phayuha Khiri							42.9	42.9		
6. จ.อุทัยธานี	Uthai Thani							16.1	16.1	279.5	+ 73
11. จ.ชัยนาท	Chainat							30.7	36.0	279.5	+ 41
12. อ.มโนรมย์	Manorom							90.1	118.9		
13. อ.วัดสิงห์	Wat Sing							55.3	85.9		
14. จ.สิงห์บุรี	Singburi							0.3	9.4	500.5	+101.
24. อ.สามชุก	Sam Chuk							19.0	19.0		
25. อ.ศรีประจันต์	Si Prachan							50.0	54.0		
26. อ.บางปลาม้า	Bang Pla Ma							73.6	73.6		
27. อ.สองพี่น้อง	Song Phi Nong							44.0	44.0		
28. จ.อ่างทอง	Ang Thong							19.0	21.1	264.7	- 2.
43. อ.บางปะอิน	Bang Pa-in						13.7	1.9	15.6		
48. อ.บ้านสร้าง	Ban Sang							82.0	97.8		
49. อ.ศรีมหาโพธิ์	Si Maha Pho							27.5	48.9		
50. อ.กบินทร์บุรี	Kabinburi							51.4	79.5		
51. อ.สระแก้ว	Sa Kaeo							62.2	112.2		
52. อ.วัฒนานคร	Watthana Nakhon							38.1	54.2	-	
54. จ.ปทุมธานี	Pathum Thani							12.4	12.4	153.6	-104.
55. อ.ธัญญบุรี	Thanyaburi							38.2	66.1		
56. จ.นนทบุรี	Nonthaburi							70.6	111.2	216.4	+ 5.
57. อ.บางบัวทอง	Bang Bua Thong							71.6	78.8		
59. อ.สังขละบุรี	Sangkhlaburi							20.2	20.2		
65. อ.ท่าม่วง	Tha Muang							28.4	28.4		
66. จ.นครปฐม	Nakhon Pathom							37.8	41.6		
67. อ.นครชัยศรี	Nakhon Chai Si							52.4	52.4		
73. อ.มีนบุรี	Minburi							22.3	36.8		

สถานีฝน	Station	วันที่และจำนวนน้ำฝนเป็นมิลลิเมตร Date and amount of rainfall in m.m. พฤษภาคม May							ฝนรวม ม.ค. Total m.m.	ฝนรวมตั้งแต่ 1 ม.ค. Accumulative rain-fall Since Jan.1	
		9	10	11	12	13	14	15		ฝนจริง Actual	สูง(+)ต่ำ(-) กว่าปกติ Above(+) Below(-) Normal
อ.ลาดกระบัง	Lat Krabang							14.1	17.3		
จ.ฉะเชิงเทรา	Chachoengsao							6.2	7.5	248.1	+ 13.4
จ.ราชบุรี	Ratburi							34.4	34.4	172.1	- 10.6
อ.บ้านโป่ง	Ban Pong							50.9	78.9		
อ.โพธาราม	Photharam							39.1	42.4		
อ.ดำเนินสดวก	Damnoen Saduak							16.5	16.5		
อ.บ่ากทอ	Pak Tho							73.2	86.9		
จ.สมุทรสงคราม	Samut Songkhram							35.9	41.9	196.1	+ 6.7
อ.บางคนที	Ban Khonthi							75.7	75.7		
อ.อัมพวา	Amphawa							55.7	64.9		
จ.สมุทรสาคร	Samut Sakhon							117.4	117.4	352.6	+ 74.6
จ.สมุทรปราการ	Samut Prakan							108.0	108.0	509.6	+234.5
อ.พระประแดง	Phrapradaeng							68.4	68.4		
อ.บางพลี	Bang Phli							59.4	60.8		
ภาคใต้ฝั่งตะวันออก	Gulf of Thailand, East Coast										
อ.พนัสนิคม	Phanat Nikhom							16.6	34.5		
อ.บ้านค่าย	Ban Khai							25.2	45.4		
อ.แกลง	Klaeng							42.9	65.3		
ภาคใต้ฝั่งตะวันตก	Gulf of Thailand, West Coast										
จ.เพชรบุรี	Phetburi							47.8	47.8	145.8	+ 16.0
จ.พัทลุง	Phatthalung							2.1	9.3	327.7	-172.9
อ.หาดใหญ่	Hat Yai							32.0	42.4		
อ.ยะหริ่ง	Yaring							13.5	13.5		
อ.ปะนาเระ	Panarae							12.8	37.5		
อ.เบตง	Be Tong							20.3	21.2		
ภาคใต้ฝั่งตะวันตก	Southern Thailand, West Coast										
จ.พังงา	Phang Nga							25.8	225.6	1023.3	+431.3
อ.คะกั่วป่า	Takua Pa							51.9	349.7		
อ.ท้ายเหมือง	Thai Muang							72.8	217.4		
อ.คลองท่อม	Khlong Thom						24.1	24.3	122.9		
จ.สตูล	Satum							33.6	159.3	483.4	-131.2

พิมพ์ที่ ร.พ. กรมอุตุนิยมวิทยา สำนักนายกรัฐมนตรี
บางกะปิ พระนคร
นาวาโท ธำรง กิติสิน ผู้พิมพ์ผู้โฆษณา 2509

กรมอุตุนิยมวิทยา สำนักนายกรัฐมนตรี

รายงานอากาศประจำสัปดาห์ ระหว่างวันที่ ๒๓ ถึง ๒๙ พฤษภาคม ๒๕๐๙

และ

การคาดหมายลักษณะอากาศ ระหว่างวันที่ ๓๐ พฤษภาคม ถึง ๔ มิถุนายน ๒๕๐๙

ฉบับที่ ๒๒/ ๒๕๐๙

พลเรือโท สนิธ เวสารัชชนันท์

อธิบดีกรมอุตุนิยมวิทยา

METEOROLOGICAL DEPARTMENT
OFFICE OF THE PRIME MINISTER

BANGKOK THAILAND

WEEKLY WEATHER REPORT

DURING THE PERIOD MAY 23 — 29, 1966

AND

WEATHER OUTLOOK

DURING MAY 30 — JUNE 4, 1966

No. 22/1966

Sanit Vesa — rajananda

Vice Admiral, Director General

การคาดหมายลักษณะอากาศใน ๗ วันข้างหน้า
ตั้งแต่วันที่ ๓๐ พฤษภาคม - ๕ มิถุนายน ๒๕๐๙

ลักษณะทั่วไป

มรสุมตะวันตกเฉียงใต้มีกำลังแรงปกคลุมทั่วประเทศไทย

ภาคเหนือ ภาคตะวันออกเฉียงเหนือ	มีฝนทั่วไปตลอดสัปดาห์
ภาคกลาง อ่าวไทย ฝั่งตะวันออก	มีฝนเกือบทั่วไปในครึ่งแรกของสัปดาห์ แต่ในครึ่งหลังของสัปดาห์จะมีฝนน้อยลง
อ่าวไทย ฝั่งตะวันตก	มีฝนหรือฝนฟ้าคะนองเป็นแห่ง ๆ ตลอดสัปดาห์
ภาคใต้ ฝั่งตะวันตก	มีฝนเกือบทั่วไปตลอดสัปดาห์
พระนคร และ ธนบุรี	มีเมฆคลุ้ม กับมีฝนเกือบทั่วไปในครึ่งแรกของสัปดาห์ ส่วนในครึ่งหลังของสัปดาห์ลักษณะอากาศจะดีขึ้น มีฝนเล็กน้อยเป็นบางแห่ง

กรมอุตุนิยมวิทยา

๓๐ / ๕ /๒๕๐๙

Weather Outlook for the next seven days

From May 30 - June 5, 1966

General Situation

Active Southwest monsoon prevail over Thailand.

Northern Part: Northeastern Part:	Widespread rain throughout the week.
Central Part: Gulf of Thailand, East Coast:	Almost widespread rain in the first half of the week while less rain in the second half of the week.
Gulf of Thailand; West Coast:	Scattered showers or thundershowers throughout the week.
Southern Thailand, West Coast:	Almost widespread rain throughout the week.
Bangkok and Thonburi:	Cloudy with almost widespread rain in the first half of the week while improving condition with isolated light rain in the second half.

Meteorological Department

30 / 5 / 1966

สรุปลักษณะอากาศทั่วไปในรอบสัปดาห์
ตั้งแต่วันที่ ๒๓ - ๒๙ พฤษภาคม ๒๕๐๙

๑. พายุดีเปรสชั่นได้ก่อตัวขึ้นในทะเลจีนใต้ตั้งแต่ระยะตอนต้นสัปดาห์ ในระหว่างตอนกลางสัปดาห์ได้หวีกำลังแรงขึ้นและไม่เคลื่อนตัว จนกระทั่งในตอนสุดสัปดาห์ได้หวีกำลังแรงขึ้นเป็นพายุไต้ฝุ่น " จูดี้ " และเคลื่อนตัวไปทางเหนือช้า ๆ ในระหว่างสัปดาห์ ร่องมรสุมได้เคลื่อนขึ้นไปทางเหนือเล็กน้อย โดยพาดผ่านภาคเหนือ และภาคตะวันออกเฉียงเหนือของประเทศไทย

๒. ตลอดสัปดาห์ ปรากฏว่ายังคงมีฝนตกชุกหนาแน่นในบริเวณตั้งแต่เหนือลำไทยขึ้นไป โดยมีตกหนักเป็นบางแห่ง ส่วนในภาคใต้นั้นมีฝนเป็นแห่ง ๆ ในระหว่างสัปดาห์

๓. ในระหว่างสัปดาห์ ปริมาณฝนสูงสุดประจำวันที่ตรวจวัดได้ในภาคต่าง ๆ ของประเทศปรากฏว่า

ภาคเหนือ	๙๔.๗	มม.	ที่	อ.แม่สรวย	เมื่อวันที่	๒๗ พ.ค.
ภาคตะวันออกเฉียงเหนือ	๑๔๐.๕	"	"	จ.กาฬสินธุ์	"	๒๕ "
ภาคกลาง	๑๒๒.๔	"	"	อ.วัฒนานคร	"	๒๓ "
อ่าวไทย ฝั่งตะวันออก	๗๕.๕	"	"	อ.สัตหีบ	"	๒๔ "
อ่าวไทย ฝั่งตะวันตก	๕๖.๙	"	"	จ.นราธิวาส	"	๒๖ "
ภาคใต้ ฝั่งตะวันตก	๔๔.๐	"	"	จ.ระนอง	"	๒๙ "

กรมอุตุนิยมวิทยา

๒๐ / ๕ /๒๕๐๙

General Situation

Period May 23 - 29,1966

1. The depression developed in the South China Sea in the first period of the week and it was intensifying and stationary during the middle peri of the week then upgraded into typhoon "Judy" and moved northwards slowly at the week-end. During the week, the monsoon trough moved northwards slowly and lied across the Northern and Northeastern parts of Thailand.

2. Copious rains still occurred over the Upper Thailand throughout the week with local heavy falls in some districts. During the week, scatter rains distributed over the Southern Thailand.

3. During the week the daily heaviest rainfalls in various part of Thai were as follows:-

Northern Part	94.7	m.m.	at	Mae Sruai	on	May
Northeastern Part	140.5	"	"	Kalasin	"	"
Central Part	122.4	"	"	Wattana Nakhon	"	"
Gulf of Thailand,East Coast	75.5	"	"	Sattahip	"	"
Gulf of Thailand,West Coast	56.9	"	"	Narathiwat	"	"
SouthernThailand,West Coast	44.0	"	"	Ranong	"	"

Meteorological Department
29 / 5 / 1966

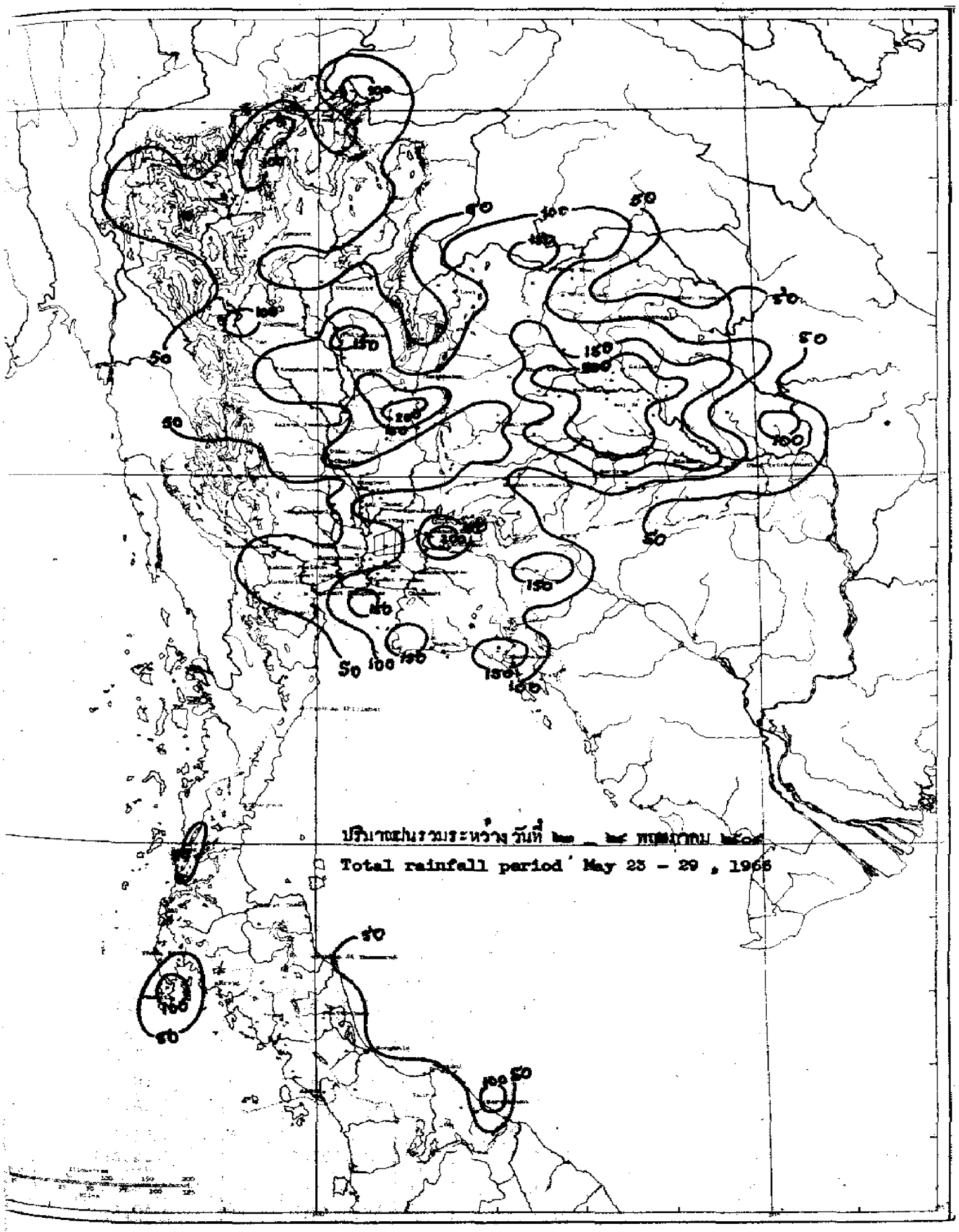
ปริมาณฝนรวมระหว่างวันที่
Total rainfall period May 23 - 29 , 1968

สถานีฝน	Station	วันที่และจำนวนน้ำฝนเป็นมิลลิเมตร Date and amount of rainfall in m.m. พฤษภาคม May							ฝนรวม ม.ม. Total m.m.	ฝนสะสมตั้งแต่ 1 Accumulative -fall Since Ja	
		23	24	25	26	27	28	29		ฝนจริง Actual	สูง(+)/ต่ำ(-) กว่าปกติ Above Below Norm
ภาคเหนือ	**Northern Part**										
1.จ.เชียงราย	Chiangrai*		1.5	2.2	3.8			10.2	17.7	222.6	-104
2.อ.แม่สาย	Mae Sai	..	..	..	..	..	..	..	..		
3.อ.เชียงแสน	Chiangsaen		20.2	2.2			30.9		53.3		
4.อ.เชียงของ	Chiangkhong	4.1	4.8	16.5	35.2	28.5	34.9		124.0		
5.อ.แม่จัน	Mae Chan			18.4					18.4		
6.อ.แม่สรวย	Mae Sruai		11.5	9.8	12.0	94.7			126.0		
7.อ.เทิง	Thoeng			2.8	7.9	20.4			31.1		
8.อ.เชียงคำ	Chiangkham				24.5				24.5		
9.อ.พาน	Phan			25.1					25.1		
10.อ.เวียงป่าเป้า	Wing Pa Pao		2.3	1.2	1.5				5.0		
11.อ.พะเยา	Phayao	..	..	..	..	..	..	..	..		
12.จ.แม่ฮ่องสอน	Mae Hongson*	5.2	10.3	53.0	0.4	2.2		4.7	73.8	201.2	+ 96
13.อ.ปาย	Pai		2.5			7.3			9.8		
14.อ.ขุนยวม	Khun Yaum	7.8		17.2	40.0				65.0		
15.อ.แม่สะเรียง	Mae Sariang*	16.4	4.6	0.6	4.2	4.0	6.8	T	36.6	218.9	-126
16.จ.เชียงใหม่	Chiangmai*		2.7		9.6	9.8	8.1	22.8	53.0	142.3	-137
17.อ.ฝาง	Fang					15.2			15.2		
18.อ.เชียงดาว	Chiangdao	..	..	..	..	..	..	..	..		
19.อ.แม่แตง	Mae Taeng	18.4	0.5	3.2	14.8				36.9		
20.อ.แม่ริม	Mae Rim	..	..	..	..	..	..	..	..		
21.อ.สันทราย	San Sai		0.4	1.8	32.0	9.4			43.6		
22.อ.ดอยสะเก็ด	Doi Saket		2.0		48.8	90.0			140.2		
23.อ.สันกำแพง	San Kamphaeng		5.8	5.8	5.6				16.8		
24.อ.ฮางดง	Hang Dong		4.0		35.0	37.9	1.1		78.0		
25.อ.สารภี	Saraphi	10.5			16.3				26.8		
26.อ.สันป่าตอง	San Pa Tong	..	..	..	..	..	..	..	..		
27.อ.จอมทอง	Chom Thong	25.0	16.0	11.0		36.0			88.0		
28.อ.ฮอด	Hot	8.7	31.1	7.5	0.6	6.4	6.2		58.5		
29.จ.ลำพูน	Lamphun		29.5	4.6	11.0	2.1	2.6		49.8	..	
30.อ.ป่าซาง	Pasang		10.1	1.2	5.2				16.5		
31.จ.ลำปาง	Lampang*	0.5	32.0	3.7	7.6	2.0	4.6		50.4	273.3	- 25
32.อ.งาว	Ngao	..	..	..	..	..	..	..	..		
33.อ.แจ้ห่ม	Chae Hom		25.3	40.0					65.3		
34.อ.เกาะคา	Ko Kha	11.3	3.2		15.7	5.3	2.6		38.1		
35.อ.สบปราบ	Sop Prap	0.2	17.4		4.4		0.7		22.7		
36.อ.เถิน	Thoen	6.6	36.2	4.2			40.1		87.1		
37.จ.แพร่	Phrae Airport*	0.2	T	0.2	T	51.9			52.3	163.1	-125
38.อ.สูงเม่น	Sung Men	..	..	..	..	..	..	..	..		
39.จ.น่าน	Nan*			0.3	10.8	33.0	11.0		55.1	357.4	+ 58

สถานีฝน	Station	วันที่และจำนวนน้ำฝนเป็นมิลลิเมตร Date and amount of rainfall in m.m. พฤษภาคม May 23	24	25	26	27	28	29	ฝนรวม มม. Total m.m.	ฝนรวมตั้งแต่ 1 มี.ค. Accumulative rain-fall Since Jan.1 ฝนจริง Actual	สูง(+)ต่ำ(-) กว่าปกติ Above(+) Below(-) Normal
อ.ทุ่งช้าง	Thung Chang				27.5				27.5		
อ.ปัว	Pua	T				5.6			5.6		
อ.นาน้อย	Na Noi				1.3	1.8			3.1		
จ.อุตรดิตถ์	Uttaradit*		5.4	1.7	2.0	4.9	0.1		14.1	288.3	- 93.7
อ.ลับแล	Lap Lae		10.5		21.6				32.1		
อ.น้ำปาด	Nam Pat				7.8	27.7			35.5		
จ.ตาก	Tak	..	..	..	..	..	..	..	..		
เขื่อนภูมิพล	Bhumibol Dam*	..	..	..	..	..	..	..	..		
อ.บ้านตาก	Ban Tak .	25.8	12.6	37.0	3.2	20.0	7.4		106.0		
สนามบินตาก	Tak Airport*	31.2	23.4	7.0			17.1		78.7	384.2	+190.5
อ.แม่สอด	Mae Sot*	36.3	34.4	0.5	2.8	6.2	6.6	10.3	96.3	380.7	+179.4
จ.สุโขทัย	Sukhothai		34.8	26.3	10.0		9.3		80.4	182.6	-135.7
อ.สวรรคโลก	Sawankhalok	1.4	20.9	3.2	37.5	3.3	13.1		78.5		
อ.คงไกรลาศ	Kongkrailat	9.6	1.4	45.7	4.8				62.5		
อ.ศรีสำโรง	Si Samrong	..	..	..	..	..	..	..	..		
จ.พิษณุโลก	Phitsanulok*	1.6	51.3	1.6	75.8		14.5	19.8	164.0	512.3	+184.8
อ.พรหมพิราม	Phrom Phiram		40.6	62.7	19.7				123.0		
อ.วังทอง	Wang Thong		61.0	9.0	7.8				77.8		
อ.บางกระทุ่ม	Bang Kratum		75.6	10.0	22.3				107.9		
จ.กำแพงเพชร	Kamphaeng Phet	60.0		40.4	15.8				116.2	313.2	+162.2
อ.คลองขลุง	Khlong Khlung	37.8	21.8		3.0	58.0			119.9		
อ.ขาณุวรลักษบุรี	Khanu Woralakburi	14.9				51.4	1.4		106.6		
จ.พิจิตร	Phichit	2.5	92.5	15.7	21.3	5.5			137.5	373.1	+112.8
อ.สะพานหิน	Taphanhin		92.2	1.6	1.1	25.5	28.9		149.3		
อ.บางมูลนาค	Bang Munnak	37.4	81.5	2.9	1.0	9.6	10.7		143.1		
จ.เพชรบูรณ์ .	Phetchabun*	13.3	1.3	0.3	38.1	4.2	3.0	13.5	73.7	264.8	- 36.7
อ.หล่มเก่า	Lom Kao	0.5	4.8	32.5	1.0		3.5		42.3		
อ.หล่มสัก	Lom Sak	..	..	..	..	..	..	..	..		
อ.ชนแดน	Chon Daen	20.3	24.2	5.6	19.6				69.7		
อ.วิเชียรบุรี	Wichianburi	16.0	24.2	4.4	5.2				49.8		
ภาคตะวันออกเฉียงเหนือ	**Northeastern Part**										
จ.เลย	Loei*	11.4	1.9	3.0	0.1	3.7	18.7	0.1	38.9	503.8	+105.9
อ.เชียงคาน	Chiangkhan					116.6			116.6		
อ.ท่าลี่	Tha Li		13.1	5.2		36.6			54.9		
อ.ด่านซ้าย	Dan Sai			8.2	13.5				21.7		
อ.วังสะพุง	Wang Saphung	1.6	20.0	2.0					23.6		
จ.หนองคาย	Nong Khai*	14.0	15.1	31.6		28.5	1.0		97.1	513.9	+115.4
อ.บึงกาฬ	Bung Kan	..	..	..	..	..	..	..	..		
อ.โพนพิสัย	Phon Phisai	25.5	9.0	90.0	14.0	4.6			143.1		
อ.ท่าบ่อ	Tha Bo	27.2	9.1	6.8	37.4	30.4			73.8		

สถานีฝน	Station	วันที่และจำนวนน้ำฝนเป็นมิลลิเมตร Date and amount of rainfall in m.m. พฤษภาคม May							ฝนรวม m.m. Total m.m.	ฝนรวมตั้งแต่ 1 ม.ค. Accumulative rainfall Since Jan.	
		23	24	25	26	27	28	29		ฝนจริง Actual	มากกว่า(+)หรือน้อยกว่า Above(+) Below(-) Normal
10. จ. อุดรธานี	Udon Thani*	17.6		22.2	17.5	2.5	10.2	0.6	70.6	472.5	+ 92.
11. อ. บ้านผือ	Ban Phu	30.2	8.5	30.5					69.2		
12. อ. เพ็ญ	Phen	..	..	..	75.2	..	..	..	75.2		
13. อ. หนองหาร	Nong Han				7.5				7.5		
14. อ. หนองบัวลำภู	Nong Bua Lamphu	4.2		29.1		109.8			143.2		
15. จ. สกลนคร	Sakon Nakhon*	T		12.3	9.7	25.3	2.6		49.9	499.0	+ 84.
16. อ. วานรนิวาส	Wanon Niwat		18.2						18.2		
17. อ. สว่างแดนดิน	Sawang Daen Din			3.8	0.8		..		4.6		
18. อ. พรรณานิคม	Phanna Nikhom			20.7	1.5	4.7	0.3		27.2		
19. จ. นครพนม	Nakhon Phanom*	T		7.1	4.0	14.1	8.4	41.8	75.4	592.5	+149.
20. อ. บ้านแพง	Ban Phaeng			6.1	9.4	10.3			25.8		
21. อ. ท่าอุเทน	Tha Uten			5.4	19.6	20.3			45.3		
22. อ. นาแก	Na Kae	1.2		35.8	9.3	5.2			51.5		
23. อ. ธาตุพนม	That Phanom			14.7	15.1	11.4			41.2		
24. อ. มุกดาหาร	Mukdahan*	10.6	T	45.4	36.6	6.6	44.6	1.0	144.8	498.2	+193.
25. จ. ชัยภูมิ	Chaiyaphum*	7.2	6.7	7.5	61.7	1.6	T	T	84.7	356.9	+ 78.
26. อ. ภูเขียว	Phu Khieo	19.6	60.5	3.0	6.7				89.7		
27. อ. เกษตรสมบูรณ์	Kaset Sombun	35.6	41.2						76.8		
28. อ. คอนสวรรค์	Khon Sawan	36.1	16.1	58.4	46.4				139.0		
29. อ. จตุรัส	Chaturat	6.0	8.4	3.5	17.8		2.1		37.8		
30. อ. บำเหน็จณรงค์	Bamnet Narong	5.0			10.5				15.5		
31. จ. ขอนแก่น	Khon Kaen*	58.3	31.7	19.9	25.1	0.4	9.4	1.3	146.1	536.8	+199
32. อ. น้ำพอง	Nam Phong			31.6	25.9	34.2			91.7		
33. อ. ภูเวียง	Phu Wiang	10.7	46.1	10.9	71.8	13.9	0.3		153.7		
34. อ. ชุมแพ	Chum Phae	7.7	32.5	6.3	10.9	64.8	4.3		126.5		
35. อ. มัญจาคีรี	Mancha Khiri	33.9	25.0		46.6	5.2			109.8		
36. อ. ชนบท	Chonnabot	4.2	26.0	29.7	13.5				73.4		
37. อ. บ้านไผ่	Ban Phai	28.0	40.0	13.8	40.8	6.3			128.9		
38. อ. พล	Phon	67.8	18.1	83.3	37.7	23.0			229.6		
39. จ. มหาสารคาม	Maha Sarakham	45.2	21.5	46.8	73.3	23.7			210.5	535.4	+221
40. อ. โกสุมพิสัย	Kosum Phisai	27.6	16.6	52.1					96.3		
41. อ. บรบือ	Borabu		95.4	33.0	86.5	6.3			221.2		
42. อ. พยัคฆภูมิพิสัย	Phayakphum Phisai	76.3	35.1	1.6	85.8		14.9		213.7		
43. จ. กาฬสินธุ์	Kalasin		19.5	140.5	50.2	7.5	3.1		220.8	731.6	+330
44. อ. สหัสขันธ์	Sahatkhan			65.5	12.4				77.9		
45. อ. ยางตลาด	Yang Talat		31.0	67.6	29.0	2.0	26.0		155.6		
46. อ. กันทรวิชัย	Kanthara Wichai	19.4	18.1	37.2	67.3				142.0		
47. อ. กมลาไสย	Kamalasai	12.4	28.3	114.6	22.5	37.7	11.2		226.9		
48. จ. ร้อยเอ็ด	Roi Et*	35.4	9.4	30.2	37.2	58.3	22.1		192.6	759.5	+385
49. อ. โพนทอง	Phon Thong	1.8	60.9	49.2	4.3	39.5			155.7		

สถานีฝน	Station	วันที่และจำนวนน้ำฝนเป็นมิลลิเมตร Date and amount of rainfall in m. m. พฤษภาคม May							ฝนรวม m.m. Total m. m.	ฝนรวมตั้งแต่ 1 ม.ค. Accumulative rain-fall Since Jan. 1	
		23	24	25	26	27	28	29		ฝนจริง Actual	สูง(+)ต่ำ(-)กว่าปกติ Above(+) Below(-) Normal
.อ.ธวัชบุรี	Thawatburi	38.3	9.6	50.8	28.2				126.9		
.อ.อาจสามารถ	At Samat	29.2	27.9	46.4	30.5				134.2		
.อ.เลลภูมิ	Selaphum	34.2	12.1	35.4	15.5	51.9	60.7		229.8		
.อ.จตุรพักตรพิมาน	Chaturaphak Phiman	..	..	..	..	..	..	..	..		
.อ.เกษตรวิสัย	Kaset Wisai	65.9	64.9	12.5	82.0				225.3		
.อ.พนมไพร	Phanom Phrai		5.2		55.2				60.4		
.อ.สุวรรณภูมิ	Suwannaphum	34.3		32.6	48.0	3.2	15.2		133.3		
.จ.นครราชสีมา	Nakhon Ratchasima*	43.1	12.8	10.8	3.5	1.2	9.6	19.2	100.2	497.6	+201.7
.อ.บัวใหญ่	Bua Yai	19.8	4.6	5.8	52.8	29.6			112.6		
.อ.คง	Khong	17.4	22.0	41.5	37.5	44.2	6.5		169.1		
.อ.ด่านขุนทด	Dan Khunthot	14.0	9.2	1.2	1.1				25.5		
.อ.โนนไทย	Non Thai	25.6	3.8	22.7	4.5	22.9			79.5		
.อ.โนนสูง	Non Sung	24.5	20.0	14.0	9.0				67.5		
.อ.พิมาย	Phimai	18.3	21.3	3.4	4.5		14.5		62.0		
.อ.ปากช่อง	Pak Chong	..	..	..	..	..	..	..	..		
.อ.สีคิ้ว	Si Khiu				65.4				65.4		
.อ.สูงเนิน	Sung Noen	78.5	26.3	6.4	1.8				113.0		
.อ.จักราช	Chakkarat	28.5	3.2	30.4	3.9	10.2	8.5		84.7		
.อ.ปักธงชัย	Pak Thong Chai	30.6	27.1	17.4	4.9		13.3		93.3		
.อ.โชคชัย	Chok Chai	..	..	..	..	..	..	..	..		
.อ.ครบุรี	Khonburi	48.6	82.0						128.8		
.จ.บุรีรัมย์	Burirum	19.4	5.3						24.7	613.6	+264.7
.อ.พุทไธสง	Phutthai Song	53.1	26.1	10.9	16.9	82.2	12.2		191.4		
.อ.สตึก	Satuk	52.1	78.5		12.4	2.7			145.7		
.อ.ลำปลายมาศ	Lam Plai Mat	48.4	17.6		57.4				123.4		
.อ.นางรอง	Nang Rong	62.9	1.3	5.4			8.1		77.7		
.อ.ประโคนชัย	Prakhon Chai	9.0		7.2					16.2		
.จ.สุรินทร์	Surin*	5.3	22.1	4.0		0.2	3.3	T	34.9	509.5	+234.8
.อ.ท่าตูม	Tha Tum	..	..	..	..	..	..	..	..		
.อ.รัตนบุรี	Rattanaburi	10.5							10.5		
.อ.ศรีขรภูมิ	Si Khoraphum	7.2					14.8		22.0		
.อ.ปราสาท	Prasat		6.1						6.1		
.อ.สังขะ	Sangkha			24.8			10.4		35.2		
.จ.ศรีสะเกษ	Sisaket	95.5	30.1	15.5	10.5				151.6	603.3	+363.0
.อ.ราษีไศล	Rasisalai	37.8	32.1		85.9		7.6		163.4		
.อ.อุทุมพรพิสัย	Uthumphon Phisai	70.9	10.5				36.0		117.4		
.อ.กันทรารมย์	Kantharorom	39.8				18.6			58.4		
.อ.ขุขันธ์	Khukhan						54.0		54.0		
.อ.กันทราลักษณ์	Kantharalak		3.7	16.5			12.5		32.7		
.จ.อุบลราชธานี	Ubon Ratchathani*	30.0	0.9	8.5	1.4		25.5	1.6	67.9	747.5	+378.4

สถานีฝน	Station	วันที่และจำนวนน้ำฝนเป็นมิลลิเมตร Date and amount of rainfall in m.m. พฤษภาคม May							ฝนรวม น.น. Total m.m.	ฝนรวมตั้งแต่ 1 ม.ค. Accumulative rainfall Since Jan.	
		23	24	25	26	27	28	29		ฝนจริง Actual	สูง(+)/ต่ำกว่าปกติ Above(+)/Below(-) Normal
90. อ.ชานุมาน	Chanuman	30.6			26.5				57.1		
91. อ.เขมราฐ	Khemmarat			8.7	25.7				34.4		
92. อ.อำนาจเจริญ	Amnat Charoen		23.0	21.5	14.0	24.3	0.7		83.5		
93. อ.ยะโสธร	Yasothon	10.2	12.4	67.2	8.2				98.0		
94. อ.คำเขื่อนแก้ว	Kham Khuan Kaeo			63.0					63.0		
95. อ.ตระการพืชผล	Trakan Phut Phon	62.0							62.0		
96. อ.มหาชนะชัย	Maha Chana Chai	15.9	18.4	13.1	34.7				82.1		
97. อ.เขื่องใน	Khuang Nai	56.1	22.6	33.6			15.1		127.4		
98. อ.โขงเจียม	Khong Chiam	1.5	24.0	26.0	69.0		2.5		123.0		
99. อ.พิบูลมังสาหาร	Phibun Mangsahan	..	..	..	..	..	..	..	..		
100. อ.เดชอุดม	Det Udom	26.2					36.8		63.0		
ภาคกลาง	Central Part										
1. จ.นครสวรรค์	Nakhon Sawan*	6.4	19.5	4.1	T	6.0	8.3	5.0	49.3	266.0	- 45
2. อ.บรรพตพิสัย	Banphot Phisai	10.8	6.4			9.8			27.0		
3. อ.ลาดยาว	Lat Yao	44.3	10.0			38.3	3.1		95.7		
4. อ.ชุมแสง	Chumsaeng	27.4	26.7	1.0	2.3	6.3	0.8		64.5		
5. อ.พยุหคีรี	Phayuha Khiri	38.2	12.2						50.4		
6. จ.อุทัยธานี	Uthai Thani	47.0	28.2		58.7				133.9	413.2	+116
7. อ.หนองฉาง	Nong Chang	52.2	11.7	23.2	4.8				91.9		
8. อ.ทับทัน	Thab Than	21.1	4.1	3.9	19.0		0.3		48.4		
9. อ.หนองขาหย่าง	Nong Kha Yang		30.2	5.4	44.5				80.1		
10. อ.บ้านไร่	Ban Rai		31.0						31.0		
11. จ.ชัยนาท	Chainat	4.2	53.8	75.7					133.7	498.9	+163
12. อ.มโนรมย์	Manorom	3.6	52.8	11.8		15.1			83.3		
13. อ.วัดสิงห์	Wat Sing	1.3	47.2	15.9	12.8	19.5			96.7		
14. จ.สิงห์บุรี	Singburi		4.3	3.6	18.6		2.2		28.7	395.9	+138
15. อ.อินทร์บุรี	Inburi		12.3	20.2	18.5				51.0		
16. อ.บางระจัน	Bangrachan		1.5	18.6	2.0		2.2		24.3		
17. อ.พรหมบุรี	Phromburi	5.5	3.6		17.5		5.5		32.1		
18. จ.ลพบุรี	Lopburi*	10.8	10.4		2.6		21.2	43.8	88.8	544.9	+236
19. อ.บ้านหมี่	Ban Mi		13.0	27.5	15.5				56.0		
20. อ.ไชยบาดาล	Chai Badan	21.1	61.2	5.1		1.1			88.5		
21. อ.ท่าวุ้ง	Tha Wung				61.7	32.8			94.5		
22. จ.สุพรรณบุรี	Suphanburi*	0.2	7.6	5.0	24.6	T		0.8	38.2	448.4	+136
23. อ.เดิมบางนางบวช	Doembang Nangbuat		11.3		34.8				46.1		
24. อ.สามชุก	Sam Chuk		22.0						22.0		
25. อ.ศรีประจันต์	Si Prachan	5.0	8.5		13.0				26.5		
26. อ.บางปลาม้า	Bang Pla Ma	8.1	1.3	18.5	18.7				46.6		
27. อ.สองพี่น้อง	Song Phi Nong		2.3						2.3		
28. จ.อ่างทอง	Ang Thong	17.4	35.0	30.0	20.5				102.9	479.0	+147

สถานีฝน	Station	วันที่และจำนวนน้ำฝนเป็นมิลลิเมตร Date and amount of rainfall in m.m. พฤษภาคม May							ฝนรวม มม. Total m.m.	ฝนรวมตั้งแต่ 1 ม.ค. Accumulative rain-fall Since Jan. 1	
		23	24	25	26	27	28	29		ฝนจริง Actual	สูง(+)ต่ำ(-) กว่าปกติ Above(+) Below(-) Normal
๖.โพธิ์ทอง	Pho Thong	20.8		12.1					32.9		
๗.ไชโย	Chaiyo	20.5	12.6	2.0					35.1		
๘.วิเศษไชยชาญ	Wiset Chaichan		4.7	14.6	9.7				29.0		
๙.ป่าโมก	Pa Mok	3.9		5.5	46.8	4.7	2.5		63.4		
๑.สระบุรี	Saraburi	5.8	1.6	21.3		34.2	26.5		89.4	479.3	+155.9
๒.บ้านหมอ	Ban Mo	67.3		41.0					108.3		
๓.แก่งคอย	Kaeng Khoi	..	..	..	..	..	..	..	..		
๔.หนองแค	Nong Khae	0.5	0.7	24.6	20.8	30.2	5.9		82.7		
๑.พระนครศรีอยุธยา	Ayutthaya	17.6	2.1	5.8	9.8	21.8			57.1	..	..
๒.ท่าเรือ	Tha Rua	7.4	1.8	3.6	2.0				14.8		
๓.ผักไห่	Phak Hai	8.2	1.5	3.0	8.5				21.2		
๔.บางบาล	Bang Ban	5.2	1.3	15.2	2.6	4.8			29.1		
๕.บางไทร	Bang Sai	..	..	..	..	..	..	..	..		
๖.เสนา	Sena		0.5		2.3	4.0			6.8		
๗.บางปะอิน	Bang Pa-in	5.6	2.4	1.2					9.2		
๑.นครนายก	Nakhon Nayok	51.4	1.1	46.9	5.7	36.3	48.8		190.2	..	..
๒.บ้านนา	Ban Na	30.9	2.0	8.6	10.6	21.6	10.8		84.5		
๓.ปากพลี	Pak Phli	37.2	2.8	58.7	69.9	33.2	11.3		213.1		
๑.ปราจีนบุรี	Prachinburi*	56.0	17.3	48.4	14.7	9.2	1.4	3.4	150.4	757.1	+332.2
๒.บ้านสร้าง	Ban Sang	31.6	16.0	15.1	7.6	38.1	1.7		110.1		
๓.ศรีมหาโพธิ์	Si Maha Pho	35.7	13.3	21.4					70.4		
๔.กบินทร์บุรี	Kabinburi	29.4	25.3	18.2	2.5				75.4		
๑.สระแก้ว	Sa Kaeo	22.0	19.8	50.4		3.5			95.7		
๒.วัฒนานคร	Watthana Nakhon	122.4	4.5	36.9	0.6	0.3	0.2		164.9		
๓.อรัญประเทศ	Aranyaprathet*	94.1	16.1	22.5	2.9	1.6	3.0	13.0	153.2	624.9	+202.9
๑.ปทุมธานี	Pathum Thani	3.7	22.4	4.6	15.2	14.8			60.7	259.4	- 97.5
๒.ธัญบุรี	Thanyaburi	4.1	47.6	3.5	3.6	3.6			62.4		
๓.นนทบุรี	Nonthaburi	10.2	20.3						30.5	311.9	+ 36.5
๔.บางบัวทอง	Bang Bua Thong	2.1	7.8		37.1	30.5			77.5		
๑.กาญจนบุรี	Kanchanaburi*		25.4	0.4	22.8	5.6	2.2		56.4	..	..
๒.สังขละบุรี	Sang Khlaburi	30.0	5.5						35.5		
๓.ทองผาภูมิ	Thong Pha Phum	1.3							1.3		
๔.ไทรโยค	Sai Yok	4.6							4.6		
๕.อ.ศรีสวัสดิ์	Si Sawat	..	..	..	..	..	..	..	..		
๖.บ่อพลอย	Bo Phloi	..	..	..	..	..	..	..	..		
๗.พนมทวน	Phanom Thuan	4.3							4.3		
๑.ท่าม่วง	Tha Muang	1.3				3.8	1.2		6.3		
๑.นครปฐม	Nakhon Pathom		31.5		7.2	18.5			57.2	..	..
๒.นครชัยศรี	Nakhon Chai Si	1.5	12.7		27.3	19.8	15.2		76.5		
๑.ธนบุรี (บางกอกน้อย)	Thonburi	3.8	16.1		1.7	0.4			22.0	229.6	+ 28.1

สถานีฝน	Station	วันที่และจำนวนน้ำฝนเป็นมิลลิเมตร Date and amount of rainfall in m.m. พฤษภาคม May 23	24	25	26	27	28	29	ฝนรวม มม. Total m.m.	ฝนรวมตั้งแต่ต้นปี Accumulative-fall Since Jan. ฝนจริง Actual	ส่วนเกิน/ขาด Abo. Belo- No.
69. อ. บางขุนเทียน	Bang Khun Thian	41.7	35.4	3.0	4.2				84.3		
70. กรมอุตุนิยมวิทยา	Bangkok*	8.2	18.1	7.8	3.2	0.9	38.7	T	76.9	440.4	+ 4
71. สนามบินดอนเมือง	Don Muang*	5.8	24.9	10.3	21.2	3.1	1.3	T	66.6	374.2	+ 2
72. อ. บางเขน	Bang Khen	3.9	21.9	1.2	..	..	..	..	..		
73. อ. มีนบุรี	Minburi	13.1	15.4	7.8	1.2	29.3	54.5		121.3		
74. อ. ลาดกระบัง	Lat Krabang	38.1	6.4	42.9	5.3	19.9	99.2		211.8		
75. อุตุฯบางนา	Bang Na*	5.3	25.6	19.9	25.1	3.4	51.5		130.8		
76. จ. ฉะเชิงเทรา	Chachoengsao	63.7	25.6	16.7	9.4				115.4	499.5	+206
77. อ. บ้านโพธิ์	Ban Pho	22.3		11.9					34.2		
78. จ. ราชบุรี	Ratburi	103.5	55.3						158.8	423.3	+196
79. อ. บ้านโป่ง	Ban Pong		3.2		7.0	20.3	5.2		35.7		
80. อ. โพธาราม	Photharam	1.1	16.1		7.9	0.5			25.6		
81. อ. ดำเนินสดวก	Damnoen Saduak	20.5	50.8	7.4					78.7		
82. อ. ปากท่อ	Pak Tho	29.7	8.9			6.1			44.7		
83. จ. สมุทรสงคราม	Samut Songkhram	13.2	11.6		4.9				29.7	259.4	+ 17
84. อ. บางคนที	Bang Khonthi		5.3		25.1				30.4		
85. อ. อัมพวา	Amphawa	21.2	11.5	4.2	9.5		13.4		59.8		
86. จ. สมุทรสาคร	Samut Sakhon	12.1	49.5		4.1				65.7	426.1	+ 84
87. จ. สมุทรปราการ	Samut Prakan	6.8	25.0	36.2	6.0	36.0			110.0	660.0	+271
88. อ. พระประแดง	Phrapradaeng	5.8	29.7	111	5.5	0.7	56.6		99.4		
89. ป้อมพระจุลฯ	Pom Phrachun*	23.7	30.2	64.8	40.2	T	12.2	6.0	177.1		
90. บางปู	Bang Pu*	..	..	..	..	..	..	..	..		
91. อ. บางพลี	Bang Phli	6.6		9.6	39.5	27.3			83.0		
อ่าวไทยฝั่งตะวันออก	Gulf of Thailand East Coast										
1. จ. ชลบุรี	Chonburi*	38.4	34.8	0.5	15.0	1.8		1.9	92.4	446.4	+ 37
2. อ. พานทอง	Phan Thong	21.5	19.1	14.4					55.0		
3. อ. พนัสนิคม	Phanat Nikhom	16.9	13.1	15.6	12.4				58.0		
4. อ. บ้านบึง	Ban Bung	37.6	42.8	1.6	27.0				109.0		
5. อ. สีชัง	Si Chang*	15.1	49.5	T	54.5	62.1		0.2	181.4		
6. อ. ศรีราชา	Si Racha	9.6	45.8		32.6	14.7			102.7		
7. อ. สัตหีบ	Sattahip*	3.0	75.5	3.0	71.1	12.4	0.2	3.1	168.3	583.6	+168
8. จ. ระยอง	Rayong		59.4	22.7	16.6				98.7	..	..
9. อ. บ้านค่าย	Ban Khai		20.6		45.3				65.9		
10. อ. บ้านเพ	Ban Phe*		47.1	63.2	40.4	4.6			155.3		
11. อ. แกลง	Klaeng	33.8	30.4	12.2	35.6	20.0			132.0		
12. จ. จันทบุรี	Chanthaburi*	17.2	52.6	24.5	22.3	16.5	1.4	54.0	188.5	832.7	+126
13. อ. โป่งน้ำร้อน	Pong Namron	..	..	..	..	..	..	..	..		
14. อ. ท่าใหม่	Tha Mai	49.2	53.1	47.6	5.8	14.2			169.9		
15. อ. มะขาม	Makham	25.2	30.8		10.4				66.4		
16. อ. ขลุง	Khlung		51.1	2.6					53.7		

สถานีฝน	Station	วันที่และจำนวนน้ำฝนเป็นมิลลิเมตร Date and amount of rainfall in m.m. พฤษภาคม May							ฝนรวม มม. Total m.m.	ฝนรวมตั้งแต่ 1 ม.ค. Accumulative rain-fall Since Jan. 1	
		23	24	25	26	27	28	29		ฝนจริง Actual	สูง(+)ต่ำ(-) กว่าปกติ Above(+) Below(-) Normal
จ.ตราด	Trat	38.0	13.3	5.7		34.2			91.2	831.2	+ 20.8
อ.เขาสมิง	Khao Saming	12.4	15.0						27.4		
อ.แหลมงอบ	Laem Ngop		5.0	30.0	20.2				55.2		
อ.คลองใหญ่	Khlong Yai*	42.2	8.0	1.5	7.9		2.1	7.2	69.5	1267.6	+370.1
ไทยฝั่งตะวันตก	Gulf of Thailand West Coast										
จ.เพชรบุรี	Phetburi	16.7	46.3	7.2		14.5			84.7	230.5	+ 51.2
อ.บ้านแหลม	Ban Laem	1.0	4.9		40.8		1.4		50.1		
อ.ชะอำ	Cha Am	0.8	4.8		9.8	0.2			15.6		
จ.ประจวบคีรีขันธ์	Prachuap Khirikhan*	T			10.5	T	T	2.6	13.1	133.3	-213.2
อ.หัวหิน	Hua Hin*	18.9	1.9		0.7	2.6	3.6	5.5	33.2	182.1	- 77.7
จ.ชุมพร	Chumphon*			0.1	T	T	3.5	T	3.6	292.7	-335.1
อ.ท่าแซะ	Tha Sae										
อ.สวี	Sawi										
อ.หลังสวน	Lang Suan										
จ.สุราษฎร์ธานี	Bandon*		9.0	0.2		1.2	16.6	2.5	29.5	300.7	- 90.1
อ.ไชยา	Chaiya	..	..	..	..	..	..	..	..		
อ.พุนพิน	Phun Phin		1.6				5.3		6.9		
อ.บ้านนาสาร	Ban Nasan										
จ.นครศรีธรรมราช	Nakhon Si Thammarat*		T						T	253.3	-593.9
อ.สิชล	Sichon	..	..	..	..	..	..	..	..		
อ.ท่าศาลา	Tha Sala	..	..	..	..	..	..	..	..		
อ.จวาง	Chawang										
อ.ทุ่งสง	Thun Song					10.8			10.8		
อ.ร่อนพิบูลย์	Ron Phibun	..	..	..	..	..	..	..	..		
อ.ปากพนัง	Pak Phanang	21.1					29.9		51.0		
จ.พัทลุง	Phatthalung					1.4			1.4	352.6	-195.9
อ.เขาไชยสน	Khao Chai Son	4.2					14.6		18.8		
จ.สงขลา	Songkhla*	26.2	8.3	21.4			T	8.7	64.6	800.6	+382.6
อ.รัตภูมิ	Rattaphum										
อ.หาดใหญ่	Hat Yai	5.8	6.6						12.4		
อ.สะเดา	Sadao										
จ.ปัตตานี	Pattani*	1.0	17.6	12.5	T		T	16.2	47.3	593.3	+345.9
อ.หนองจิก	Nong Chik		28.0						28.0		
อ.ยะหริ่ง	Yaring	25.6	32.1	1.5					59.2		
อ.ปะนาเระ	Panare	18.8	3.4	12.7	8.6				43.2		
จ.ยะลา	Yala			17.2					17.2	..	..
อ.เบตง	Be Tong		16.4		5.2				21.6		
จ.นราธิวาส	Narathiwat*	0.3	11.3	2.7	56.9		0.4	43.2	114.8	879.0	+ 42.3
อ.ยี่งอ	Yi Ngo			12.5					12.5		
อ.ระแงะ	Ra Ngae		9.9	12.3	42.4	1.1			75.7		

สถานีฝน	Station	วันที่และจำนวนน้ำฝนเป็นมิลลิเมตร Date and amount of rainfall in m.m. พฤษภาคม May 23	24	25	26	27	28	29	ฝนรวม มม. Total m.m.	ฝนรวมตั้งแต่ 1 ... Accumulative rainfall Since Jan. ฝนจริง Actual	สูง(+)ต่ำกว่าปก... Above(+) Below(-) Norm
36. อ.ตากใบ	Tak Bai		5.2	2.6	2.2				10.0		
ภาคใต้ฝั่งตะวันตก	Southern Thailand West Coast										
1. จ.ระนอง	Ranong*		0.7	1.4	7.9		21.9	44.0	75.9	1015.8	+ 69
2. อ.กระบุรี	Kraburi	19.2							19.2		
3. จ.พังงา	Phang Nga								0.0	1111.2	+411
4. อ.ตะกั่วป่า	Takua Pa				6.4				6.4		
5. อ.ท้ายเหมือง	Thai Muang		1.7						1.7		
6. อ.ตะกั่วทุ่ง	Takua Thung								0.0		
7. จ.ภูเก็ต	Phuket*	..	..	..	..	..	..	..	..		
8. สนามบินภูเก็ต	Phuket Airport*	2.2		T	0.5		1.6	5.6	99.0	967.0	+359
9. อ.ถลาง	Thalang	..	..	..	..	..	..	..	..		
10. จ.กระบี่	Krabi	..	..	..	..	..	..	..	..	..	..
11. อ.คลองท่อม	Khlong Thom		0.2				18.4		18.6		
12. จ.ตรัง	Trang	..	..	..	..	..	..	..	..		
13. สนามบินตรัง	Trang Airport*	6.2						1.5	7.7	871.6	+260.
14. อ.สิเกา	Si Kao	21.1					4.5		25.6		
15. อ.ย่านตาขาว	Yan Ta Khao	8.3							8.3		
16. อ.ปะเหลียน	Pa Lian								0.0		
17. จ.สตูล	Satun	1.9							1.9	483.3	-239.
18. อ.ละงู	La Ngu	17.5					1.3		18.8		

หมายเหตุ			Remark		
	ช่องว่าง	ไม่มีรายงานฝนตก		Blank	No report
	*	สถานีตรวจอากาศ		*	Synoptic Station
	T	ฝนเล็กน้อยวัดไม่ได้		T	Trace
	..	ไม่มีรายงาน		..	No report

อุณหภูมิสูงสุดและต่ำสุดประจำวันที่ ๒๓ - ๒๙ พฤษภาคม ๒๕๐๙

Daily Max. and Min. Temperature May 23 - 29, 1966

สถานี	Station	อุณหภูมิสูงสุดและต่ำสุดเป็นองศา ซ. Max. and Min. Temperature in degree C. 23	24	25	26	27	28	29	เฉลี่ยสูงสุดต่ำสุด Average Max. Min.	เฉลี่ยในสัปดาห์ Weekly Mean	ค่าปกติประจำเดือน Monthly Norm
ภาคเหนือ	Northern Part										
1. จ.เชียงราย	Chiangrai	32.0 22.6	31.7 21.7	30.6 22.6	33.4 21.5	31.2 21.2	32.3 22.2	29.2 22.2	31.4 22.0	26.7	27.9
2. อ.ฝาง	Fang	.. ..	.. ..	.. ..	.. ..	.. ..	.. ..	.. ..	.. ..	..	..

สถานี	Station	อุณหภูมิสูงสุดและต่ำสุดเป็นองศา ซ. Max. and Min. Temperature in degree C. 23	24	25	26	27	28	29	เฉลี่ยสูงสุดต่ำสุด Average Max. Min.	เฉลี่ยในสัปดาห์ Weekly Mean	ค่าปกติประจำเดือน Monthly Normal
จ.แม่ฮ่องสอน	Mae Hongson	30.6 24.7	32.7 24.4	32.4 23.6	33.4 22.7	32.7 24.3	31.7 23.5	33.0 24.9	32.3 24.0	28.1	29.5
จ.เชียงใหม่	Chiangmai	32.8 24.3	31.5 25.1	31.6 23.7	33.8 24.0	31.5 23.9	31.7 24.4	32.9 23.6	32.2 24.1	28.1	28.6
จ.น่าน	Nan	32.6 24.1	33.8 24.4	33.2 23.7	30.9 24.0	29.1 24.9	33.2 24.5	34.3 23.5	32.4 24.2	28.3	29.1
จ.ลำปาง	Lampang	31.6 24.6	29.8 25.2	32.8 24.6	31.7 25.0	28.0 25.0	32.7 23.0	34.3 23.6	31.7 24.5	28.1	29.1
อ.แม่สะเรียง	Mae Sariang	32.5 23.4	31.5 23.0	34.0 23.0	33.0 23.7	31.0 23.8	32.0 23.7	33.5 23.5	32.5 23.4	27.9	29.5
จ.แพร่	Phrae	33.6 24.7	34.6 25.1	31.2 24.4	30.2 24.1	31.8 23.9	32.8 23.5	34.3 23.9	32.6 24.2	28.4	29.4
จ.อุตรดิตถ์	Uttaradit	31.8 25.0	31.5 25.5	31.8 24.3	32.0 24.0	32.3 24.5	33.0 25.4	34.2 24.0	32.3 24.6	28.4	30.3
เขื่อนภูมิพล	Bhumibol Dam	.. ..	.. ..	.. ..	.. ..	.. ..	.. ..	.. ..	.. ..	..	..
จ.ตาก	Tak	31.0 24.2	29.0 24.2	30.0 23.7	32.0 24.2	32.0 24.2	31.0 24.7	33.0 23.9	31.1 24.1	27.6	30.0
จ.พิษณุโลก	Phitsanulok	29.6 23.7	29.8 24.5	31.6 23.5	32.4 24.7	31.5 23.8	32.5 25.0	33.5 24.0	31.5 24.1	27.8	30.0
อ.แม่สอด	Mae Sot	31.2 23.9	31.5 23.8	30.4 23.6	30.9 24.0	30.5 23.8	28.2 23.8	30.9 23.9	30.5 23.8	27.1	28.9
จ.เพชรบูรณ์	Phetchabun	30.7 23.8	32.0 23.3	28.9 24.1	32.8 23.4	31.4 23.3	31.8 24.1	32.6 23.6	31.4 23.6	27.5	28.4
ภาคตะวันออกเฉียงเหนือ	Northeastern Part										
จ.หนองคาย	Nong Khai	31.6 23.2	32.2 23.2	33.8 22.8	.. 22.8	29.3 23.4	.. 23.8	.. ..	31.7 23.2	27.4	..
จ.เลย	Loei	28.3 22.1	30.0 21.9	31.2 22.5	29.4 22.6	29.5 24.1	31.4 23.2	33.0 22.8	30.4 22.7	26.5	28.0
จ.อุดรธานี	Udon Thani	31.6 24.0	30.8 23.5	31.0 23.9	28.7 23.1	29.5 23.4	32.5 24.2	32.0 25.2	30.8 23.9	27.3	29.3
จ.นครพนม	Nakhon Phanom	32.2 22.3	31.7 24.1	32.7 23.2	31.3 24.5	31.3 23.7	30.9 23.5	30.4 24.9	31.5 23.7	27.6	28.6
จ.สกลนคร	Sakon Nakhon	31.2 22.7	31.3 22.7	32.2 23.2	26.2 22.5	32.3 23.5	28.7 23.2	32.3 ..	30.6 22.9	26.7	28.[illegible]
อ.มุกดาหาร	Mukdahan	31.7 22.7	31.8 21.0	31.8 23.5	32.7 22.2	31.2 23.2	29.7 24.0	33.0 22.8	31.7 22.7	27.2	29.[illegible]
จ.ขอนแก่น	Khon Kaen	30.0 21.7	29.7 23.3	29.9 23.0	28.7 23.8	30.5 23.7	31.8 24.2	33.1 24.5	30.5 23.4	26.9	29.6
จ.ร้อยเอ็ด	Roi Et	30.5 24.8	28.7 22.8	28.2 24.0	28.7 24.5	31.0 23.5	29.0 23.5	31.4 23.5	29.6 23.8	26.7	29.6
จ.ชัยภูมิ	Chaiyaphum	28.2 23.6	29.0 23.0	28.3 23.6	30.4 24.2	30.6 23.4	31.2 24.7	33.2 25.1	30.1 23.9	27.0	..
จ.อุบลราชธานี	Ubon Ratchathani	26.2 22.4	30.3 23.0	32.0 24.7	33.8 23.7	30.5 24.4	31.5 25.3	32.8 22.9	31.0 23.7	27.3	29.1
จ.สุรินทร์	Surin	26.6 22.2	28.6 22.5	31.4 23.5	31.6 23.4	33.3 23.8	32.2 23.8	31.8 24.2	30.7 23.3	27.0	29.7
จ.นครราชสีมา	Nakhon Ratchasima	29.1 22.7	26.0 23.2	31.8 23.3	32.9 23.0	32.5 23.4	33.2 24.2	33.7 24.7	31.3 23.5	27.4	29.2
ภาคกลาง	Central Part										
จ.นครสวรรค์	Nakhon Sawan	29.8 23.7	30.9 24.5	32.2 23.8	33.3 24.8	32.5 24.7	33.0 24.2	33.3 25.3	32.1 24.4	28.2	30.4
จ.ลพบุรี	Lopburi	31.0 22.7	30.5 23.5	32.0 23.5	32.5 24.0	33.0 24.8	32.5 24.5	32.0 23.8	31.9 23.8	27.8	29.9
จ.สุพรรณบุรี	Suphanburi	32.6 24.3	31.1 25.3	30.8 24.8	33.6 25.4	34.0 24.9	33.0 25.8	32.6 25.8	32.5 25.1	28.8	30.3

สถานี	Station	อุณหภูมิสูงสุดและต่ำสุดเป็นองศา ซ. Max. and Min. Temperature in degrees C.							เฉลี่ยสูงสุดต่ำสุด Average Max. Min.	เฉลี่ยในสัปดาห์ Weekly Mean	ค่าปกติประจำ Mon Nor
		23	24	25	26	27	28	29			
4. จ.ปราจีนบุรี	Prachinburi	31.5 24.8	29.0 24.0	30.8 24.0	30.8 23.0	32.5 24.4	32.0 24.1	32.7 24.6	31.3 24.6	27.7	29
5. จ.กาญจนบุรี	Kanchanaburi	.. ..	32.7 ..	29.3 24.8	.. 25.1	32.6 ..	33.3 24.5	.. ..	31.9 24.8	28.3	.
6. สนามบินดอนเมือง	Don Muang	33.2 28.0	29.7 25.0	31.7 24.7	31.0 25.4	31.0 24.6	31.0 25.2	32.7 24.3	31.4 25.3	28.3	29
7. กรมอุตุนิยมวิทยา	Bangkok	33.3 24.8	31.2 25.3	31.8 24.8	31.3 25.5	32.4 24.7	30.6 25.8	32.8 24.4	31.9 25.0	28.4	30
8. อ.อรัญประเทศ	Aranyaprathet	31.4 23.8	30.0 23.3	30.9 24.3	31.1 22.7	32.1 25.3	31.9 25.0	31.2 25.6	31.2 24.4	27.8	.
9. อุตุฯบางนา	Bang Na	33.2 24.7	31.6 23.2	31.5 23.7	31.6 24.6	31.8 24.5	31.4 25.2	31.9 24.0	31.8 24.5	28.1	29
ชายฝั่งทะเลตะวันออก Gulf of Thailand East Coast											
1. ป้อมพระจุลฯ	Pom Phrachun	30.2 25.6	31.3 25.5	30.4 25.7	30.3 24.8	30.4 25.5	31.2 24.2	31.0 25.2	30.6 25.2	27.9	.
2. จ.ชลบุรี	Chonburi	31.2 28.0	31.7 24.0	30.8 24.0	30.0 25.0	32.0 23.4	31.8 24.3	32.5 23.5	31.4 24.6	28.0	29
3. อ.สีชัง	Si Chang.	30.1 28.3	30.9 24.6	31.4 23.8	31.5 26.1	31.4 23.2	31.1 23.4	31.7 28.0	31.1 25.3	28.2	..
4. อ.สัตหีบ	Sattahip	32.5 26.8	33.5 24.2	32.0 21.7	32.6 25.8	29.5 22.3	31.8 22.8	32.7 27.5	32.0 24.4	28.2	29
5. จ.ระยอง	Rayong	.. ..	.. ..	.. ..	.. ..	.. ..	.. ..	.. ..	.. ..	..	.
6. ต.บ้านเพ	Ban Phe	.. ..	.. ..	.. ..	.. ..	.. ..	.. ..	.. ..	.. ..	..	.
7. จ.จันทบุรี	Chanthaburi	29.5 28.1	31.0 23.2	31.8 23.3	31.9 22.5	31.5 23.5	31.3 23.2	30.8 25.2	31.1 24.1	27.6	28
8. อ.แหลมงอบ	Laem Ngop	.. ..	.. ..	.. ..	.. ..	.. ..	.. ..	.. ..	.. ..	..	.
9. อ.คลองใหญ่	Khlong Yai	.. 23.2	31.1 ..	30.2 23.4	31.8 25.0	31.5 23.6	31.2 23.8	32.4 23.6	31.3 23.4	27.3	28
ชายฝั่งทะเลตะวันตก Gulf of Thailand West Coast											
1. อ.หัวหิน	Hua Hin	31.4 24.6	32.0 25.1	32.8 25.1	33.0 25.2	31.8 25.6	32.3 26.2	31.7 28.0	32.1 25.2	28.6	28
2. จ.ประจวบคีรีขันธ์	Prachuap Khirikhan	35.7 24.4	35.7 25.6	34.9 25.4	32.0 24.9	33.3 24.8	32.6 25.0	32.2 23.7	33.7 24.8	29.2	28
3. จ.ชุมพร	Chumphon	31.8 23.4	34.1 23.2	33.0 23.2	34.4 22.9	33.3 23.4	33.0 22.0	32.2 24.2	33.1 23.1	28.1	27
4. จ.ตุ่งหวูธานี	Bandon	34.5 23.6	35.6 23.9	34.8 24.3	34.6 23.8	35.9 24.3	34.2 23.6	33.4 23.9	34.7 23.9	29.3	28
5. จ.นครศรีธรรมราช	Nakhon Si Thammarat	35.6 23.1	35.8 22.7	35.2 23.0	36.4 21.9	36.0 22.0	36.3 23.0	35.5 23.2	35.8 22.7	29.2	28
6. จ.สงขลา	Songkhla	30.6 24.0	32.5 23.9	31.8 24.1	32.7 24.0	33.0 23.8	33.6 24.6	32.5 24.5	32.3 24.1	28.2	28
7. จ.ปัตตานี	Pattani	33.8 23.8	33.4 23.5	.. 23.5	33.0 23.0	33.6 23.1	32.8 23.5	34.0 23.4	33.4 23.4	28.4	.
8. จ.นราธิวาส	Narathiwat	34.0 24.0	30.6 24.2	31.8 23.5	32.3 24.0	32.6 23.0	32.0 24.3	.. 24.5	32.2 23.9	28.0	27
ภาคใต้ฝั่งทะเลตะวันตก Southern Thailand West Coast											
1. จ.ระนอง	Ranong	31.5 23.7	32.4 24.4	32.0 23.9	32.4 23.6	33.0 23.5	31.1 22.9	31.0 24.0	31.9 23.7	27.8	27
2. จ.ภูเก็ต	Phuket	31.4 26.4	31.8 24.4	31.9 25.2	32.1 24.6	32.0 24.2	31.7 24.5	.. 25.4	31.7 24.9	28.3	26
3. จ.ตรัง	Trang	32.0 23.6	32.5 24.3	33.1 23.3	33.5 23.6	34.9 23.0	33.9 24.3	31.2 23.7	33.0 23.6	28.3	22

แก้ไขเพิ่มเติมรายงานอากาศประจำสัปดาห์ฉบับที่ ๒๑/๒๕๐๔ เนื่องจากได้รับรายงานภายหลัง

Correction in weekly weather report No. 21/2566 for late report rainfall via a

สถานีฝน	Station	วันที่และจำนวนน้ำฝนเป็นมิลลิเมตร Date and amount of rainfall in m.m. พฤษภาคม May							ฝนรวม ม.ม. Total in m.	ฝนรวมตั้งแต่ 1 ม.ค. Accumulative rain-fall Since Jan. 1	
		16	17	18	19	20	21	22		ฝนจริง Actual	สูง(+) ต่ำ(-) กว่าปกติ Above(+) Below(-) Normal
ภาคเหนือ	**Northern Part**										
อ.พะเยา	Phayao						73.6		133.4		
อ.น่าน	Nan						48.0	20.2	77.9		
อ.สันป่าตอง	San Pa Tong						19.5		52.5		
อ.ทุ่งช้าง	Thung Chang							30.6	164.8		
อ.บ้านตาก	Ban Tak							28.7	95.5		
จ.สุโขทัย	Sukhothai							4.2	32.8	102.2	-165.3
อ.กงไกรลาศ	Kongkrailat					37.5	1.5	T	164.3		
อ.พรหมพิราม	Phrom Phiram						40.1		53.9		
อ.วังทอง	Wang Thong						6.0	51.0	109.0		
อ.บางกระทุ่ม	Bang Kratum						23.2		60.7		
จ.กำแพงเพชร	Kamphaeng Phet							54.2	125.7	197.0	+ 73.9
อ.คลองขลุง	Khlong Khlung						64.5		93.9		
อ.ขาณุวรลักษบุรี	Khanu Woralakburi							21.6	51.2		
จ.พิจิตร	Phichit							113.7	163.5	235.6	+ 28.2
อ.ตะพานหิน	Taphanhin							44.9	61.5		
อ.บางมูลนาก	Bang Munnak								111.3	132.1	
อ.วิเชียรบุรี	Wichianburi								51.6	107.0	
ภาคตะวันออกเฉียงเหนือ	**Northeastern Part**										
อ.ด่านซ้าย	Dan Sai								28.7	135.7	
อ.วังสะพุง	Wang Saphung								20.3	165.9	
อ.เกษตรสมบูรณ์	Kaset Sombun						48.5	2.2	96.2		
อ.บรบือ	Borbu						60.5	36.4	226.7		
อ.พยัคฆภูมิพิสัย	Phayakphum Phisai						32.1	48.9	95.6		
อ.สุวรรณภูมิ	Suwannaphum							27.5	137.4		
อ.สีคิ้ว	Si Khiu							68.8	84.1		
อ.สูงเนิน	Sung Noen							147.2	168.7		
อ.จักราช	Chaklarat							23.6	55.4		
อ.ปักธงชัย	Pak Thong Chai							20.7	29.3		

สถานีฝน	Station	วันที่และจำนวนน้ำฝนเป็นมิลลิเมตร Date and amount of rainfall in m.m. พฤษภาคม May 16	17*	18	19	20	21	22	ฝนรวม มม. Total m.m.	ฝนรวมตั้งแต่ 1 Accumulative -fall Since 1 ฝนจริง Actual	สูง(+) ต่ำ Abo. Belo. No.
71. จ.บุรีรัมย์	Burirum							46.5	[illegible]	588.9	+28
75. อ.นางรอง	Nang Rong							32.5	50.5		
79. อ.รัตนบุรี	Rattanaburi							96.5	123.1		
80. อ.ศรีขรภูมิ	Si Khoraphum							48.4	114.7		
81. อ.ปราสาท	Prasat							82.2	91.7		
83. จ.ศรีสะเกษ	Sisaket							25.0	195.0	451.7	+23
84. อ.ราษีไศล	Rasisalai							64.1	124.9		
86. อ.กันทรารมย์	Kanthararom							19.0	32.5		
87. อ.ขุขันธ์	Khukhan							51.0	78.0		
91. อ.เขมราฐ	Khemmarat							43.5	114.6		
92. อ.อำนาจเจริญ	Amnat Charoen							59.4	203.4		
96. อ.มหาชนะชัย	Maha Chana Chai							116.3	246.7		
98. อ.โขงเจียม	Khong Chiam							35.0	134.5		
100. อ.เดชอุดม	Det Udom							62.8	194.7		
ภาคกลาง	Central Part										
4. อ.ชุมแสง	Chumsaeng							57.8	74.5		
5. อ.พยุหคีรี	Phayuha Khiri							40.9	89.9		
7. อ.หนองฉาง	Nong Chang							50.4	85.3		
9. อ.หนองขาหย่าง	Nong Kha Yang							59.6	59.6		
11. จ.ชัยนาท	Chainat							16.3	85.7	365.2	+
13. อ.วัดสิงห์	Wat Sing							48.2	57.6		
14. จ.สิงห์บุรี	Singburi							28.8	66.7	367.2	+1
16. อ.บางระจัน	Bangrachan							96.6	156.9		
17. อ.พรหมบุรี	Phromburi							95.0	122.4		
20. อ.ไชยบาดาล	Chai Badan						17.5	25.9	43.4		
21. อ.ท่าวุ้ง	Tha Wung							31.8	64.6		
23. อ.เดิมบางนางบวช	Doembang Nangbuat							57.1	96.5		
24. อ.สามชุก	Sam Chuk							75.0	136.0		
28. จ.อ่างทอง	Ang Thong							77.5	111.4	376.1	+
29. อ.โพธิ์ทอง	Pho Thong							83.5	56.9		
30. อ.ไชโย	Chaiyo							44.2	64.8		

สถานีฝน	Station	วันที่และจำนวนน้ำฝนเป็นมิลลิเมตร Date and amount of rainfall in m.m.							ฝนรวม m.m. Total m.m.	ฝนรวมตั้งแต่ 1 ม.ค. Accumulative rain-fall Since Jan. 1	
		16	17	18	19	20	21	22		ฝนจริง Actual	สูง(+)ต่ำ(-) ธรรมดา Above(+) Below(-) Normal
. อ.วิเศษไชยชาญ	Wiset Chaichan							51.4	74.6		
. จ.สระบุรี	Saraburi							22.6	54.8	389.9	+114.6
. อ.หนองแค	Nong Khae							18.2	56.9		
. อ.เสนา	Sena							29.0	61.2		
. อ.กบินทร์บุรี	Kabinburi						24.9	16.7	86.5		
. อ.วัฒนานคร	Watthana Nakhon							19.1	58.4		
. จ.ปทุมธานี	Pathum Thani						2.2		45.1	198.7	-110.4
. อ.สังขละบุรี	Sang Khlaburi			13.7	7.2		24.5	5.0	50.4		
. อ.ทองผาภูมิ	Thong Pha Phum			18.4		5.4	10.2	17.2	51.2		
. จ.นครปฐม	Nakhon Pathom							6.4	35.8		
. อ.นครชัยศรี	Nakhon Chai Si							17.9	19.3		
. จ.ธนบุรี	Thonburi							12.1	27.0	207.6	+ 42.2
. อ.บางขุนเทียน	Bang Khun Thian							70.2	70.2		
. อ.บางเขน	Bang Khen					0.2	5.3	0.8	70.7		
. อ.ลาดกระบัง	Lat Krabang							17.2	23.7		
. อุตุฯบางนา	Bang Na							92.5	125.2		
. จ.ฉะเชิงเทรา	Chachoengsao							39.3	126.0	384.1	+130.1
. จ.ราชบุรี	Ratburi							40.1	92.4	264.5	+ 60.7
. จ.สมุทรสงคราม	Samut Songkhram							10.8	33.7	229.7	+ 6.2
. จ.สมุทรปราการ	Samut Prakan							13.5	50.4	550.0	+215.3
ฝั่งอ่าวไทยฝั่งตะวันออก	Gulf of Thailand East Coast										
. อ.ขลุง	Khlung							60.1	253.1		
. จ.ตราด	Trat							29.4	164.5	740.0	+ 14.5
. อ.เขาสมิง	Khao Saming						12.9	22.7	122.6		
. อ.แหลมงอบ	Laem Ngop							28.0	199.1		
ฝั่งอ่าวไทยฝั่งตะวันตก	Gulf of Thailand West Coast										
. อ.บ้านแหลม	Ban Laem							22.8	35.6		
. อ.ชะอำ	Cha Am							92.6	102.4		
ภาคใต้ฝั่งตะวันตก	Southern Thailand West Coast										
. อ.กระบุรี	Kraburi							32.7	93.0		
. จ.พังงา	Phang Nga							3.1	87.9	1111.2	+480.4
. จ.สตูล	Satun							13.8	48.0	481.4	-224.8

พิมพ์ที่ ร.พ. กรมอุตุนิยมวิทยา สำนักนายกรัฐมนตรี
บางกะปิ พระนคร
นาวาโท ธำรง กิติสิน ผู้พิมพ์ผู้โฆษณา 2509

กรมอุตุนิยมวิทยา สำนักนายกรัฐมนตรี

รายงานอากาศประจำสัปดาห์ ระหว่างวันที่ ๓๐ พฤษภาคม ถึง ๕ มิถุนายน ๒๕๐๙

และ

การคาดหมายลักษณะอากาศ ระหว่างวันที่ ๖ ถึง ๑๒ มิถุนายน ๒๕๐๙

ฉบับที่ ๒๓/๒๕๐๙

พลเรือโท สนิธ เวสารัชชนันท์

อธิบดีกรมอุตุนิยมวิทยา

METEOROLOGICAL DEPARTMENT

OFFICE OF THE PRIME MINISTER

BANGKOK THAILAND

WEEKLY WEATHER REPORT

DURING THE PERIOD MAY 30 — JUNE 5, 1966

AND

WEATHER OUTLOOK

DURING JUNE 6 — 12, 1966

No. 23 / 1966

Sanit Vesa — rajananda

Vice Admiral, Director General

การคาดหมายลักษณะอากาศใน ๗ วันข้างหน้า
ตั้งแต่วันที่ ๖ – ๑๒ มิถุนายน ๒๕๐๙

ลักษณะทั่วไป

มรสุมตะวันตกเฉียงใต้ยังคงปกคลุมทั่วประเทศไทย มีฝนค่อนข้างชุกในตอนระยะต้น ๆ สัปดาห์ แต่ในระยะครึ่งสัปดาห์หลังฝนลดลง

ภาคเหนือ ภาคตะวันออกเฉียงเหนือ	มีฝนเกือบทั่วไปตลอดสัปดาห์
ภาคกลาง ด้านใน ฝั่งตะวันออก	มีฝนเกือบทั่วไปในระยะครึ่งแรกของสัปดาห์ ส่วนในระยะครึ่งหลังของสัปดาห์จะมีฝนเป็นแห่ง ๆ
ด้านใน ฝั่งตะวันตก	มีฝนหรือฝนฟ้าคะนองเป็นแห่ง ๆ ตลอดสัปดาห์
ภาคใต้ ฝั่งตะวันตก	มีฝนเกือบทั่วไปตลอดสัปดาห์
พระนคร และ ธนบุรี	มีฝนเกือบทั่วไปในระยะครึ่งแรกของสัปดาห์ ส่วนในครึ่งหลังของสัปดาห์จะมีฝนลดน้อยลง

กรมอุตุนิยมวิทยา
๖ / ๖ / ๒๕๐๙

Weather Outlook for the next seven days
From June 6 – 12, 1966

General Situation

Southwest monsoon still prevail over Thailand. Copious rains still remain in the first half of the week then less rains will occurred in the rest period.

Northern Part: Northeastern Part:	Almost widespread rains throughout the week.
Central Part: Gulf of Thailand, East Coast:	Almost widespread rains in the first half of the week, while scattered rains in the second half of the week.
Gulf of Thailand, West Coast:	Scattered showers or thundershowers througout the week.
Southern Thailand, West Coast:	Almost widespread rains throughout the week.
Bangkok and Thonburi:	Almost widespread rains in the first half of the week, while less fall in the second half of the week.

Meteorological Department
6 / 6 / 1966

สรุปลักษณะอากาศทั่วไปในรอบสัปดาห์
ตั้งแต่วันที่ ๓๐ พฤษภาคม - ๕ มิถุนายน ๒๔๙๙

๑. มรสุมตะวันตกเฉียงใต้มีกำลังอ่อนลงตลอดสัปดาห์ ในตอนต้นสัปดาห์พายุดีเปรสชั่นได้ก่อตัวขึ้นในอ่าวเบงกอลแล้วสลายตัวไปในตอนปลายสัปดาห์ ในระยะครึ่งหลังของสัปดาห์ปรากฏว่าบริเวณความอากาศสูงจากมหาสมุทรแปซิฟิคได้แผ่บริเวณเข้ามาถึงประเทศไทย

๒. ตลอดสัปดาห์มีฝนเล็กน้อยถึงปานกลางแผ่เป็นบริเวณกว้างโดยมีฝนหนักเป็นบางแห่งในภาคเหนือ ส่วนในภาคตะวันออกเฉียงเหนือ ภาคกลาง ภาคตะวันออก และบริเวณฝั่งตะวันออกของอ่าวไทยปรากฏว่ามีฝนเล็กน้อยถึงปานกลางเกือบทั่วไปในตอนต้นและตอนปลายสัปดาห์แต่ในระยะตอนกลางสัปดาห์มีฝนเพียงเล็กน้อยเป็นบางแห่ง ในบริเวณภาคใต้ตลอดสัปดาห์ปรากฏว่ามีฝนเล็กน้อยถึงปานกลางเป็นแห่ง

๓. ในระหว่างสัปดาห์ ปริมาณฝนสูงสุดประจำวันที่ตรวจวัดได้ในภาคต่าง ๆ ของประเทศปรากฏดังนี้

ภาคเหนือ	๖๘.๕	ม.ม.	ที่	อ.สวรรคโลก	เมื่อวันที่	๓๑ พ.ค.
ภาคตะวันออกเฉียงเหนือ	๙๕.๑	"	"	จ.กาฬสินธุ์	"	๔ มิ.ย.
ภาคกลาง	๙๗.๒	"	"	จ.ปราจีนบุรี	"	๔ "
อ่าวไทย ฝั่งตะวันออก	๘๘.๓	"	"	อ.สีชัง	"	๒ "
อ่าวไทย ฝั่งตะวันตก	๕๘.๒	"	"	อ.ตากใบ	"	๒ "
ภาคใต้ ฝั่งตะวันตก	๖๗.๕	"	"	จ.ระนอง	"	๒ "

กรมอุตุนิยมวิทยา
๖ / ๖ /๒๔๙๙

General Situation

Period May 30-- June 5, 1966

1. The Southwest monsoon was weak throughout the week. The depression was developed in the Bay of Bengal in the first period of the week then dissipated in the latter period. The wedge of the pacific anticyclone extended to Thailand in the latter half of the week.

2. Widespread light to moderate rains occurred in the Northern part throughout the week. Almost widespread light to moderate rains with local heavy falls occurred in the Northeastern part, Central part, Eastern part and the East Coast of the Gulf of Thailand during the first and latter period of the week but only isolated light showers occurred in the middle period. Scattered light to moderate rains distributed over the Southern part throughout the week.

3. During the week the daily heaviest rainfalls in various part of Thailand were as follows:-

Northern Part	68.5	m.m.	at	Sawankhalok	on May	31.
Northeastern Part	95.1	"	"	Kalasin	" Jun.	4.
Central Part	97.2	"	"	Prachinburi	" "	4.
Gulf of Thailand, East Coast	88.3	"	"	Si Chang	" "	2.
Gulf of Thailand, West Coast	58.2	"	"	Tak Bai	" "	2.
SouthernThailand, West Coast	67.5	"	"	Ranong	" "	2.

Meteorological Department
6 / 6 / 1966

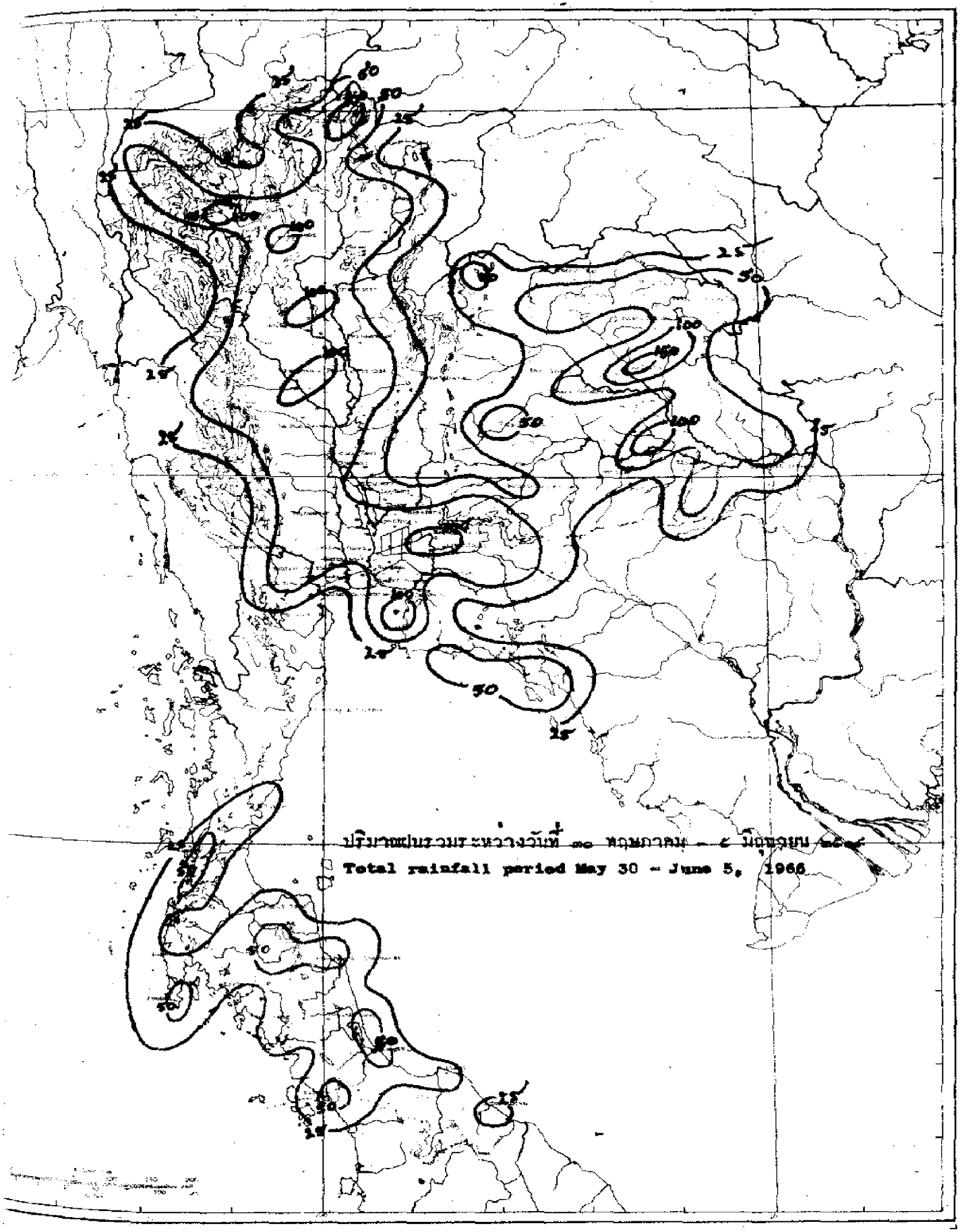
ปริมาณฝนรวมระหว่างวันที่ ๓๐ พฤษภาคม - ๕ มิถุนายน ๒๕๑๙
Total rainfall period May 30 - June 5, 1966

สถานีฝน	Station	วันที่และจำนวนน้ำฝนเป็นมิลลิเมตร Date and amount of rainfall in m.m. พฤษภาคม May, มิถุนายน June							ฝนรวม ม.ม. Total m.m.	ฝนรวมตั้งแต่ Accumulative -fall Since	
		30	31	1	2	3	4	5		ฝนจริง Actual	สูง(+) ต่ำ Abo Bel No.
ภาคเหนือ	Northern Part										
1.จ.เชียงราย	Chiangrai*	T	12.4	T	0.8	19.5	0.8	17.5	51.0	273.6	-11
2.อ.แม่สาย	Mae Sai	..	..	..	..	..	..	..	..		
3.อ.เชียงแสน	Chiangsaen	..	34.6	.	4.1	18.2			56.9		
4.อ.เชียงของ	Chiangkhong	0.8	26.2	0.3	3.1	22.5			52.9		
5.อ.แม่จัน	Mae Chan		18.6			30.4			49.0		
6.อ.แม่สรวย	Mae Sruai		37.2		3.7	5.1	5.2		51.2		
7.อ.เทิง	Thoeng		5.9	3.6		30.4	70.2		110.1		
8.อ.เชียงคำ	Chiangkham					40.1	5.5		45.6		
9.อ.พาน	Phan	3.4	17.7						21.1		
10.อ.เวียงป่าเป้า	Wing Pa Pao	3.1	30.8						33.9		
11.อ.พะเยา	Phayao	9.4							9.4		
12.จ.แม่ฮ่องสอน	Mae Hongson*	14.6	32.5		1.8	T	10.4	0.9	60.2	261.4	+ 41
13.อ.ปาย	Pai	5.8		28.0					33.8		
14.อ.ขุนยวม	Khun Yaum	..	..	..	..	..	..	..	..		
15.อ.แม่สะเรียง	Mae Sariang*	1.7	T	T	0.2	8.9	T	3.1	12.2	231.1	-169
16.จ.เชียงใหม่	Chiangmai*	5.0	4.9			T	T	6.2	16.1	158.4	-173
17.อ.ฝาง	Fang	2.1	40.6			4.5			47.2		
18.อ.เชียงดาว	Chiangdao			8.2					8.2		
19.อ.แม่แตง	Mae Taeng		16.7	11.6	9.2	3.4			40.9		
20.อ.แม่ริม	Mae Rim		16.8						16.8		
21.อ.สันทราย	San Sai	0.1	4.3		T	0.3			4.7		
22.อ.ดอยสะเก็ด	Doi Saket		29.0		2.6				31.6		
23.อ.สันกำแพง	San Kamphaeng		10.9						10.9		
24.อ.หางดง	Hang Dong	1.9	11.4	0.4		4.1			17.8		
25.อ.สารภี	Saraphi		18.8						18.8		
26.อ.สันป่าตอง	San Pa Tong	2.2	6.7			92.5			101.4		
27.อ.จอมทอง	Chom Thong		10.0	20.8					30.8		
28.อ.ฮอด	Hot	15.8	1.0	24.3					41.1		
29.จ.ลำพูน	Lamphun		20.2	16.6					36.8	..	..
30.อ.ป่าซาง	Pasang		38.1	5.0					43.1		
31.จ.ลำปาง	Lampang*	20.8	15.8			5.0	6.4	73.0	121.0	394.5	+ 5
32.อ.งาว	Ngao	..	..	..	..	..	..	..	..		
33.อ.แจ้ห่ม	Chae Hom		26.2						26.2		
34.อ.เกาะคา	Ko Kha	2.8	13.6				46.8		65.0		
35.อ.สบปราบ	Sop Prap	33.8	17.7						51.5		
36.อ.เถิน	Thoen	5.1	32.4				15.0		52.5		
37.จ.แพร่	Phrae Airport*	T	1.1	0.2		1.0	15.8	20.9	39.0	202.1	-119
38.อ.สูงเม่น	Sung Men	..	..	..	..	..	..	..	..		
39.จ.น่าน	Nan*	2.5	7.2	T	0.3	10.8	38.9	26.0	85.7	443.1	+107

สถานีฝน	Station	วันที่และจำนวนน้ำฝนเป็นมิลลิเมตร Date and amount of rainfall in m.m. พฤษภาคม May, มิถุนายน June							ฝนรวม m.m. Total m.m.	ฝนรวมตั้งแต่ 1 ม.ค. Accumulative rain-fall Since Jan. 1	
		30	31	1	2	3	4	5		ฝนจริง Actual	สูง(+)ต่ำ(-)กว่าปกติ Above(+) Below(-) Normal
.ทุ่งช้าง	Thung Chang	1.6							1.6		
.ปัว	Pua		9.6						9.6		
.นาน้อย	Na Noi	2.5	1.0						3.5		
.อุตรดิตถ์	Uttaradit*	5.0	19.3	15.5	0.1	6.7	5.9	2.0	52.5	340.8	-122.4
.ลับแล	Lap Lae	18.7	32.9						51.6		
.น้ำปาด	Nam Pat			22.0					22.0		
.ตาก	Tak	..	..	..	..	..	..	..	..		
เขื่อนภูมิพล	Bhumibol Dam*	..	..	..	..	..	..	..	..		
.บ้านตาก	Ban Tak	42.0	15.7						57.7		
สนามบินตาก	Tak Airport*	46.1	21.0	1.6			3.0		72.5	455.7	+226.0
.แม่สอด	Mae Sot*	8.1	25.1		2.1			0.2	33.5	414.2	+155.4
.สุโขทัย	Sukhothai	11.5	38.7	5.6	13.9				69.7	266.4	-138.0
.สวรรคโลก	Sawankhalok	34.0	68.5	3.1			0.7		106.3		
.กงไกรลาศ	Kongkrailat		0.8						0.8		
.ศรีสำโรง	Si Samrong	..	..	..	..	..	..	..	..		
.พิษณุโลก	Phitsanulok*	53.3	0.5				2.7	0.5	57.0	569.3	+194.1
.พรหมพิราม	Phrom Phiram	12.2		38.1					50.3		
.วังทอง	Wang Thong	42.6	26.9						69.5		
.บางกระทุ่ม	Bang Kratum	10.1	3.8	3.3					17.2		
.กำแพงเพชร	Kamphaeng Phet		30.5	24.8					55.3	389.7	+187.4
.คลองขลุง	Khlong Khlung	64.1	46.0				30.0		140.1		
.คานุวรลักษบุรี	Khanu Woralakburi	31.2	2.4				12.3		45.9		
.พิจิตร	Phichit	42.3							42.3	427.1	+125.0
.ตะพานหิน	Taphanhin	37.1	1.2	0.4			20.3		59.0		
.บางมูลนาก	Bang Munnak	10.8					1.0		11.8		
.เพชรบูรณ์	Phetchabun*	14.9	T				14.7	2.5	32.1	296.9	- 40.0
.หล่มเก่า	Lom Kao		11.2				7.0		18.2		
.หล่มสัก	Lom Sak	..	..	..	..	..	..	..	..		
.ชนแดน	Chon Daen	29.0							29.0		
.วิเชียรบุรี	Wichianburi		2.5						2.5		
ภาคตะวันออกเฉียงเหนือ	**Northeastern Part**										
.เลย	Loei*	1.8	1.2		23.4	0.1	5.0	12.1	43.6	547.4	+ 93.7
.เชียงคาน	Chiangkhan	0.5	45.2	40.0		1.3			87.3		
.ท่าลี่	Tha Li								0.8		
.ด่านซ้าย	Dan Sai		22.4						22.4		
.วังสะพุง	Wang Saphung	3.4							3.4		
.หนองคาย	Nong Khai*		1.5	2.6					4.1	518.0	+ 51.1
.บึงกาฬ	Bung Kan	..	..	..	..	..	..	..	..		
.โพนพิสัย	Phon Phisai		16.5			2.5			19.0		
.ท่าบ่อ	Tha Bo			2.1	7.9				10.0		

สถานีฝน	Station	วันที่และจำนวนน้ำฝนเป็นมิลลิเมตร Date and amount of rainfall in m.m. พฤษภาคม May, มิถุนายน June							ฝนรวม ม.ม. Total m.m.	ฝนรวมตั้งแต่ 1 ... Accumulative rainfall Since Jan.	
		30	31	1	2	3	4	5		ฝนจริง Actual	สูงจากค่าปกติ Above(Below) Norm
10.จ.อุดรธานี	Udon Thani*	1.4	T	0.2	T	T	34.7	41.4	77.7	518.0	+ 51.
11.อ.บ้านผือ	Ban Phu	..	..	..	..	..	..	..	..		
12.อ.เพ็ญ	Phen	8.3	2.8						11.1		
13.อ.หนองหาร	Nong Han								0.0		
14.อ.หนองบัวลำภู	Nong Bua Lamphu								0.0		
15.จ.สกลนคร	Sakon Nakhon*		3.6			19.0	34.3	2.8	59.7	558.7	+ 91.
16.อ.วานรนิวาส	Wanon Niwat								0.0		
17.อ.สว่างแดนดิน	Sawang Daen Din	2.2	4.7		10.9	.	73.8	..	91.6		
18.อ.พรรณานิคม	Phanna Nikhom	9.6	0.9			0.9			11.4		
19.จ.นครพนม	Nakhon Phanom*	15.2	7.4	T	12.7	7.1	33.4	4.8	80.6	673.1	+126.
20.อ.บ้านแพง	Ban Phaeng		5.1	22.4	5.8	2.6			33.9		
21.อ.ท่าอุเทน	Tha Uten					60.7	27.4		88.1		
22.อ.นาแก	Na Kae	T		..		33.8			33.8		
23.อ.ธาตุพนม	That Phanom	15.4		8.3		22.6	.		46.3		
24.อ.มุกดาหาร	Mukdahan*	0.6		1.0	T	21.6	19.4	3.2	45.8	544.0	+ 96.
25.จ.ชัยภูมิ	Chaiyaphum*						62.3	31.6	93.9	449.8	+132.
26.อ.ภูเขียว	Phu Khieo								0.0		
27.อ.เกษตรสมบูรณ์	Kaset Sombun								0.0		
28.อ.คอนสวรรค์	Khon Sawan								0.0		
29.อ.จตุรัส	Chaturat		3.4						3.4		
30.อ.บำเหน็จณรงค์	Bamnet Narong								0.0		
31.จ.ขอนแก่น	Khon Kaen*	7.0	1.4		T	0.6	9.1	53.2	71.3	608.1	+229.
32.อ.น้ำพอง	Nam Phong	..	..	..	..	..	..	..	..		
33.อ.ภูเวียง	Phu Wiang	0.4							0.4		
34.อ.ชุมแพ	Chum Phae			6.0					6.0		
35.อ.มัญจาคีรี	Mancha Khiri								0.0		
36.ต.ชนบท	Chonnabot		1.8	..		0.4	28.0		30.2		
37.อ.บ้านไผ่	Ban Phai	..		2.3		T			2.3		
38.อ.พล	Phon	8.3				2.1			10.4		
39.จ.มหาสารคาม	Maha Sarakham					26.2			26.2	561.6	+208
40.อ.โกสุมพิสัย	Kosum Phisai								0.0		
41.อ.บรบือ	Borabu								0.0		
42.อ.พยัคฆภูมิพิสัย	Phayakphum Phisai								0.0		
43.จ.กาฬสินธุ์	Kalasin					86.2	95.1		181.3	912.9	+466
44.อ.สหัสขันธ์	Sahatkhan	16.7			..				16.7		
45.อ.ยางตลาด	Yang Talat				0.3	8.9			9.2		
46.อ.กันทรวิชัย	Kanthara Wichai								0.0		
47.อ.กมลาลัย	Kamalasai	5.1				30.9			36.0		
48.จ.ร้อยเอ็ด	Roi Et*	0.3				4.2	7.9	12.1	24.5	784.0	+354
49.อ.โพนทอง	Phon Thong								0.0		

สถานีฝน	Station	วันที่และจำนวนน้ำฝนเป็นมิลลิเมตร Date and amount of rainfall in m.m. พฤษภาคม May, มิถุนายน June							ฝนรวม มม. Total m.m.	ฝนรวมตั้งแต่ 1 ม.ค. Accumulative rain-fall Since Jan. 1	
		30	31	1	2	3	4	5		ฝนสะสม Actual	สูง(+)ต่ำ(-) กว่าปกติ Above(+) Below(-) Normal
.วัชบุรี	Thawatburi					2.1			2.1		
.อาจสามารถ	At Samat	4.5							4.5		
.เลลภูมิ	Selaphum	23.1				2.8			25.9		
.จตุรพักตรพิมาน	Chaturaphak Phuman								0.0		
.เกษตรวิสัย	Kaset Wisai		12.5						12.5		
.พนมไพร	Phanom Phrai								0.0		
.สุวรรณภูมิ	Suwannaphum	16.4	2.7			22.6	58.0		99.9		
.นครราชสีมา	Nakhon Ratchasima*		T						T	497.6	+176.7
.บัวใหญ่	Bua Yai								0.0		
.คง	Khong	2.8		3.2			33.4		39.4		
.ด่านขุนทด	Dan Khunthot	2.7			12.3				15.0		
.โนนไทย	Non Thai	11.3				26.5			37.8		
.โนนสูง	Non Sung	10.2	4.0						14.2		
.พิมาย	Phimai								0.0		
.ปากช่อง	Pak Chong	..	..	..	..	..	..	..	..		
.สีคิ้ว	Si Khiu								0.0		
.สูงเนิน	Sung Noen	12.4			10.8		27.8		51.0		
.จักราช	Chakkarat								0.0		
.ปักธงชัย	Pak Thong Chai								0.0		
.โชคชัย	Chok Chai								0.0		
.ครบุรี	Khonburi	T			47.6	1.0	2.3		50.0		
.บุรีรัมย์	Buriram		28.5			10.3			38.8	652.4	+280.6
.พุทไธสง	Phutthai Song		4.6		9.6				14.2		
.สตึก	Satuk	3.1							3.1		
.ลำปลายมาศ	Lam Plai Mat								0.0		
.นางรอง	Nang Rong			20.6		9.5			30.1		
.ประโคนชัย	Prakhon Chai								0.0		
.สุรินทร์	Surin*			0.2		2.8	0.1		3.1	509.0	+201.0
.ท่าตูม	Tha Tum								0.0		
.รัตนบุรี	Rattanaburi		52.0			43.6			95.6		
.ศรีขรภูมิ	Si Khoraphum					20.9			20.9		
.ปราสาท	Prasat								0.0		
.สังขะ	Sangkha								0.0		
.ศรีสะเกษ	Sisaket								0.0	603.3	+339.2
.ราษีไศล	Rasisalai						18.3		18.3		
.อุทุมพรพิสัย	Uthumphon Phisai					13.2			13.2		
.กันทรารมย์	Kanthararom					35.4			35.4		
.คุชัน	Khukhan			15.0		70.0			85.5		
.กันทรลักษ์	Kantharalak			7.5		7.5			15.0		
.อุบลราชธานี	Ubon Ratchathani*	9.2	2.4			15.5	57.8	14.1	84.9	832.4	+370.0

สถานีฝน	Station	วันที่และจำนวนน้ำฝนเป็นมิลลิเมตร Date and amount of rainfall in m.m. พฤษภาคม May, มิถุนายน June							ฝนรวม มม. Total m.m.	ฝนรวมตั้งแต่ 1 Accumulative -fall Since 1	
		30	31	1	2	3	4	5		ฝนจริง Actual	สูง(+) ต่ำ Abo Belo Nor
90. อ.ชานุมาน	Chanuman	..	..	..	..	..	..	..	..		
91. อ.เขมราฐ	Khemmarat	6.7				26.8			33.5		
92. อ.อำนาจเจริญ	Amnat Charoen	18.2				7.5	48.4		74.1		
93. อ.ยะโสธร	Yasothon	6.2	41.5			3.2	33.2		84.1		
94. อ.คำเขื่อนแก้ว	Kham Khuan Kaeo								0.0		
95. อ.ตระการพืชผล	Trakan Phut Phon								0.0		
96. อ.มหาชนะชัย	Maha Chana Chai					9.2			9.2		
97. อ.เขื่องใน	Khuang Nai						71.6		71.6		
98. อ.โขงเจียม	Khong Chiam	15.0							15.0		
99. อ.พิบูลมังสาหาร	Phibun Mangsahan								0.0		
100. อ.เดชอุดม	Det Udom						25.0		25.0		
ภาคกลาง	Central Part										
1. จ.นครสวรรค์	Nakhon Sawan*	12.3					T	2.0	14.3	280.3	- 6
2. อ.บรรพตพิสัย	Banphot Phisai	4.2	9.2	3.4					16.8		
3. อ.ลาดยาว	Lat Yao								0.0		
4. อ.ชุมแสง	Chumsaeng	21.1	0.2				0.7		22.0		
5. อ.พยุหคีรี	Phayuha Khiri								0.0		
6. จ.อุทัยธานี	Uthai Thani		68.0						68.0	481.2	+16
7. อ.หนองฉาง	Nong Chang	7.8	19.3	23.4	16.7	9.5	12.1		88.8		
8. อ.ทับทัน	Thab Than	11.7	15.2	17.7		2.9	19.9		67.4		
9. อ.หนองขาหย่าง	Nong Kha Yang								0.0		
10. อ.บ้านไร่	Ban Rai	..	..	..	..	..	..	..	..		
11. จ.ชัยนาท	Chainat	13.0			1.9	18.2			33.1	532.1	+17
12. อ.มโนรมย์	Manorom	2.1			38.5				40.6		
13. อ.วัดสิงห์	Wat Sing	2.1			4.9				7.0		
14. จ.สิงห์บุรี	Singburi	7.5	1.9		1.2				10.6	406.5	+11
15. อ.อินทร์บุรี	Inburi	10.5	30.0						40.5		
16. อ.บางระจัน	Bangrachan	8.2	2.7		7.8				18.7		
17. อ.พรหมบุรี	Phromburi	16.6	2.3		5.3				44.2		
18. จ.ลพบุรี	Lopburi*	17.4	1.0		1.4			0.8	20.6	565.5	+20
19. อ.บ้านหมี่	Ban Mi	9.4							9.4		
20. อ.ไชยบาดาล	Chai Badan	1.2							1.2		
21. อ.ท่าวุ้ง	Tha Wung	14.8							14.8		
22. จ.สุพรรณบุรี	Suphanburi*	26.0	15.4		50.8			0.8	93.0	541.4	+21
23. อ.เดิมบางนางบวช	Doembang Nangbuat								0.0		
24. อ.สามชุก	Sam Chuk	8.0							8.0		
25. อ.ศรีประจันต์	Si Prachan	10.0	4.0		12.3				26.3		
26. อ.บางปลาม้า	Bang Pla Ma	23.8	5.0						28.8		
27. อ.ด่องที่น้อง	Song Phi Nong		8.9						8.9		
28. จ.อ่างทอง	Ang Thong	17.8	5.6		27.5				50.9	529.9	+18

สถานีฝน	Station	วันที่และจำนวนน้ำฝนเป็นมิลลิเมตร Date and amount of rainfall in m.m. พฤษภาคม May, มิถุนายน June							ฝนรวม ม.ม. Total m.m.	ฝนรวมตั้งแต่ 1 ม.ค. Accumulative rain-fall Since Jan.1	
		30	31	1	2	3	4	5		ฝนจริง Actual	สูง(+)ต่ำ(-) กว่าปกติ Above(+) Below(-) Normal
อ.โพธิ์ทอง	Pho Thong	..	..	..	..	..	..	..	..		
อ.ไชโย	Chaiyo	34.5							34.5		
อ.วิเศษไชยชาญ	Wiset Chaichan	36.4							36.4		
อ.ป่าโมก	Pa Mok	24.2	2.1		26.8				53.1		
จ.สระบุรี	Saraburi	26.8							26.8	506.1	+122.5
อ.บ้านหมอ	Ban Mo	27.8							27.8		
อ.แก่งคอย	Kaeng Khoi	..	..	..	..	..	..	..	..		
อ.หนองแค	Nong Khae	25.3	1.0		0.3		0.6		28.2		
จ.พระนครศรีอยุธยา	Ayutthaya	7.5	2.8		T		24.0		34.3	..	..
อ.ท่าเรือ	Tha Rua	10.9	2.1						13.0		
อ.ภักไห่	Phak Hai	20.8	1.5		4.3				26.6		
อ.บางบาล	Bang Ban		2.5		32.4				34.9		
อ.บางไทร	Bang Sai	..	..	..	..	..	..	..	..		
อ.เสนา	Sena	27.3	2.5						29.8		
อ.บางปะอิน	Bang Pa-in	4.2							4.2		
จ.นครนายก	Nakhon Nayok	6.4							6.4	..	..
อ.บ้านนา	Ban Na	56.5					61.8		118.3		
อ.ปากพลี	Pak Phli	12.0	2.5			16.0	9.1		39.6		
จ.ปราจีนบุรี	Prachinburi*	25.4			T	T	97.2	8.0	130.6	887.7	+385.5
อ.บ้านสร้าง	Ban Sang	14.5			7.4	0.8	29.0		51.7		
อ.ศรีมหาโพธิ์	Si Maha Pho	3.2					31.6		34.8		
อ.กบินทร์บุรี	Kabinburi	6.6					28.0		34.6		
อ.สระแก้ว	Sa Kaeo					3.7			3.7		
อ.วัฒนานคร	Watthana Nakhon				64.7				64.7		
อ.อรัญประเทศ	Aranyaprathet*	T		5.4	1.0	22.9	0.2		29.5	654.4	+174.2
จ.ปทุมธานี	Pathum Thani	12.1					51.1		63.2	322.6	- 64.6
อ.ธัญญบุรี	Thanyaburi		2.5						2.5		
อ.นนทบุรี	Nonthaburi				40.6				40.6	372.3	+ 59.4
อ.บางบัวทอง	Bang Bua Thong				1.8		9.4		11.2		
จ.กาญจนบุรี	Kanchanaburi*	0.8	14.1	67.1	2.1				84.1	..	..
อ.สังขละบุรี	Sang Khlaburi	5.1	1.1						6.2		
อ.ทองผาภูมิ	Thong Pha Phum	..	..	..	..	..	..	..	..		
อ.ไทรโยค	Sai Yok	..	..	..	..	..	..	..	..		
อ.ศรีสวัสดิ์	Si Sawat	..	..	..	..	..	..	..	..		
อ.บ่อพลอย	Bo Phloi	..	..	..	..	..	..	..	..		
อ.พนมทวน	Phanom Thuan	..	..	..	..	..	..	..	..		
อ.ท่าม่วง	Tha Muang	19.0	1.5		5.0				25.5		
จ.นครปฐม	Nakhon Pathom	0.4			13.8				14.2	..	..
อ.ดอนตูม	Nakhon Chai Si				7.4				7.4		
อ.ธนบุรี (บางกอกน้อย)	Thonburi				21.9				21.9	251.5	+ 24.8

สถานีฝน	Station	วันที่และจำนวนน้ำฝนเป็นมิลลิเมตร Date and amount of rainfall in m.m. พฤษภาคม May, มิถุนายน June							ฝนรวม มม. Total m.m.	ฝนรวมตั้งแต่ 1 ม Accumulative -fall Since Ja	
		30	31	1	2	3	4	5		ฝนจริง Actual	สูง(+)/ต่ำกว่าปก Above(Below(Norm
69. อ.บางขุนเทียน	Bang Khun Thian						22.1	16.9	39.0		
70. กรมอุตุนิยมวิทยา	Bangkok*	9.4	1.0		0.5		8.0	2.1	21.0	461.4	+ 29.
71. สนามบินดอนเมือง	Don Muang*	40.5	0.1		8.8		7.5	0.2	57.1	431.2	+ 11.
72. อ.บางเขน	Bang Khen	26.7	0.4						27.1		
73. อ.มีนบุรี	Minburi	4.2			0.1				4.3		
74. อ.ลาดกระบัง	Lat Krabang	11.1	1.8						12.9		
75. อุสาบางนา	Bang Na*	0.8	0.6		0.5		6.8	13.3	22.0		
76. จ.ฉะเชิงเทรา	Chachoengsao	..					6.7		6.7	522.6	+182.
77. อ.บ้านโพธิ์	Ban Pho	23.3							23.3		
78. จ.ราชบุรี	Ratburi	3.5			11.9				15.4	441.8	+182.
79. อ.บ้านโป่ง	Ban Pong	0.2	14.0		5.8				20.0		
80. อ.โพธาราม	Photharam	8.4	19.6		0.9	25.3			54.2		
81. อ.ดำเนินสดวก	Damnoen Saduak								0.0		
82. อ.ปากท่อ	Pak Tho		15.8		..	5.7			21.5		
83. จ.สมุทรสงคราม	Samut Songkhram				6.3				6.3	265.7	- 4.
84. อ.บางคนที	Bang Khonthi								0.0		
85. อ.อัมพวา	Amphawa	0.3		2.6	4.8				7.7		
86. จ.สมุทรสาคร	Samut Sakhon	23.2			60.2				83.4	509.5	+130.
87. จ.สมุทรปราการ	Samut Prakan	4.3			14.4		4.2		22.9	682.9	+271.
88. อ.พระประแดง	Phrapradaeng	1.4	3.2				13.5		18.1		
89. ป้อมพระจุลฯ	Pom Phrachun*	T	T		14.6		3.2		17.8		
90. บางปู	Bang Pu*	..	..	..	..	..	..	..	..		
91. อ.บางพลี	Bang Phli				58.9				58.9		
ชายฝั่งทะเลตะวันออก	Gulf of Thailand East Coast										
1. จ.ชลบุรี	Chonburi*	5.1	6.2	T	2.1	0.2	19.4		33.0	479.4	+ 43.
2. อ.พานทอง	Phan Thong	..	..	..	..	..	..	..	..		
3. อ.พนัสนิคม	Phanat Nikhom	15.9	5.5	2.8	9.8		14.4		48.1		
4. อ.บ้านบึง	Ban Bung	11.9		1.2	..				13.1		
5. อ.สีชัง	Si Chang*	8.3	T	0.4	88.3			12.6	109.6		
6. อ.ศรีราชา	Si Racha	11.3	4.8		37.2				53.3		
7. อ.สัตหีบ	Sattahip*	11.9	18.4		5.2	T		1.6	37.1	620.7	+195.
8. จ.ระยอง	Rayong	43.1	5.0	T	1.8				49.9	..	..
9. อ.บ้านค่าย	Ban Khai		22.4						22.4		
10. อ.บ้านเพ	Ban Phe*	40.3	9.9	10.1					60.3		
11. อ.แกลง	Klaeng	20.0	13.9						33.9		
12. จ.จันทบุรี	Chanthaburi*	50.4	13.6		0.4	T	0.2	0.5	65.1	897.8	+ 52.
13. อ.โป่งน้ำร้อน	Pong Namron	..	..	..	..	..	..	..	..		
14. อ.ท่าใหม่	Tha Mai		13.1						13.1		
15. อ.มะขาม	Makham	20.3							20.3		
16. อ.ขลุง	Khlung	36.1	21.5						57.6		

สถานีฝน	Station	วันที่และจำนวนน้ำฝนเป็นมิลลิเมตร Date and amount of rainfall in m.m. พฤษภาคม May			มิถุนายน June				ฝนรวม m.m. Total m.m.	ฝนรวมตั้งแต่ 1 ม.ค. Accumulative rain-fall Since Jan 1 ฝนจริง Actual	สูง(+)ต่ำ(-) กว่าปกติ Above(+) Below(-) Normal
		30	31	1	2	3	4	5			
จ.ตราด	Trat	17.0			39.8				56.8	908.6	- 40.5
อ.เขาสมิง	Khao Saming								8.8		
อ.แหลมงอบ	Laem Ngop	16.8	2.8			31.2			50.8		
อ.คลองใหญ่	Khlong Yai*	4.7	1.2		3.5	0.8	11.7		21.9	1289.5	+148.3
ภาคตะวันตก	Gulf of Thailand West Coast										
จ.เพชรบุรี	Phetburi								0.0	250.5	+ 30.4
อ.บ้านแหลม	Ban Laem	1.1			6.0				7.1		
อ.ชะอำ	Cha Am					1.4			1.4		
จ.ประจวบคีรีขันธ์	Prachuap Khirikhan*	0.7	T	0.7		0.1		1.4	2.9	136.2	-227.8
อ.หัวหิน	Hua Hin*	T	6.0	2.7	3.8	0.2			12.7	194.8	- 87.3
จ.ชุมพร	Chumphon*	4.6	10.5	2.9	T		0.2	8.2	26.4	318.2	-349.0
อ.ท่าแซะ	Tha Sae		6.6	28.0					34.6		
อ.สวี	Sawi			5.3					5.3		
อ.หลังสวน	Lang Suan		4.8						4.8		
จ.สุราษฎร์ธานี	Bandon*		T	0.7			32.4	1.1	34.2	334.9	- 86.7
อ.ไชยา	Chaiya	**	**	**	**	**	**	**	**		
อ.พุนพิน	Phun Phin		5.1	36.3			7.4		48.8		
อ.บ้านนาสาร	Ban Nasan			16.3					16.3		
จ.นครศรีธรรมราช	Nakhon Si Thammarat*		24.3	18.7	T	9.4			52.4	305.7	-521.2
อ.สิชล	Sichon	**	**	**	**	**	**	**	**		
อ.ท่าศาลา	Tha Sala	**	**	**	**	**	**	**	**		
อ.ฉวาง	Chawang		32.5	42.3					74.8		
อ.ทุ่งสง	Thun Song		6.2	3.5	4.5	4.7			18.9		
อ.ร่อนพิบูลย์	Ron Phibun								0.0		
อ.ปากพนัง	Pak Phanang		28.1			0.9			29.0		
อ.พัทลุง	Phatthalung		1.3	37.2	0.4				38.4	391.5	-176.2
อ.เขาไชยสน	Khao Chai Son	0.0	0.0	0.0	0.0	0.0	0.0	0.0	0.0		
จ.สงขลา	Songkhla*	3.0	T	13.0	0.5			34.9	51.4	852.0	+406.6
อ.รัตภูมิ	Rattaphum			18.5					18.5		
อ.หาดใหญ่	Hat Yai			27.0					27.0		
อ.สะเดา	Sadao								0.0		
จ.ปัตตานี	Pattani*	25.8	1.0		4.0	6.3	T		37.1	630.4	+365.5
อ.หนองจิก	Nong Chik								0.0		
อ.ยะหริ่ง	Yaring		7.2						7.2		
อ.ปะนาเระ	Panare				13.4				13.4		
อ.ยะลา	Yala	15.2				6.4			21.6	**	**
อ.เบตง	Be Tong			9.8					9.8		
จ.นราธิวาส	Narathiwat*	8.5		2.6	20.0	4.2	1.5	0.6	37.4	916.4	+ 52.0
อ.ยี่งอ	Yi Ngo								0.0		
อ.ระแงะ	Ra Ngae					7.2			7.2		

สถานีฝน	Station	วันที่และจำนวนน้ำฝนเป็นมิลลิเมตร Date and amount of rainfall in m.m. พฤษภาคม May, มิถุนายน June							ฝนรวม น.ม. Total m.m.	ฝนรวมตั้งแต่ 1 Accumulative -fall Since Ja	
		30	31	1	2	3	4	5		ฝนจริง Actual	สูง(+)หรือต่ำกว่า Above Below Nor
36.อ.ตากใบ	Tak Bai	36.1		5.8	38.2	13.6			112.7		
ภาคใต้ฝั่งตะวันตก	Southern Thailand West Coast										
1.จ.ระนอง	Ranong*	T	8.9	T	67.8	0.1			77.8	1093.3	- 32
2.อ.กระบุรี	Kraburi	..	..	..	..	..	..	..	..		
3.จ.พังงา	Phang Nga	3.8	15.2	2.7	0.7	17.8	1.8		42.0	1160.3	+324
4.อ.ตะกั่วป่า	Takua Pa	1.5	6.1		6.8				14.4		
5.อ.ท้ายเหมือง	Thai Muang	8.8	6.2	1.1	25.7	0.9			42.7		
6.อ.ตะกั่วทุ่ง	Takua Thung		15.5	9.0		1.5			26.0		
7.จ.ภูเก็ต	Phuket*	..	..	..	..	..	..	..	..		
8.สนามบินภูเก็ต	Phuket Airport*	16.8	7.2	1.4	21.7		0.9	7.8	55.8	1022.8	+359
9.อ.ถลาง	Thalang	..	...	..	..	..	..	..	..		
10.จ.กระบี่	Krabi	..	..	..	..	..	..	..	..	..	..
11.อ.คลองท่อม	Khlong Thom	9.2	4.9	1.4					15.5		
12.จ.ตรัง	Trang	..	..	..	..	..	..	..	..		
13.สนามบินตรัง	Trang Airport*		0.4		4.0		8.7	10.2	23.3	894.9	+255
14.อ.สิเกา	Si Kao		5.7		6.3	2.1	22.5		34.6		
15.อ.ย่านตาขาว	Yan Ta Khao						35.7		35.7		
16.อ.ปะเหลียน	Pa Lian		6.4						6.4		
17.จ.สตูล	Satun		12.4	0.4			53.8		66.6	549.9	-201
18.อ.ละงู	La Ngu		24.8						24.8		

หมายเหตุ			Remark		
	ช่องว่าง	ไม่มีรายงานฝนตก		Blank	No report
	*	สถานีตรวจอากาศ		*	Synoptic Station
	T	ฝนเล็กน้อยวัดไม่ได้		T	Trace
	..	ไม่มีรายงาน		..	No report

อุณหภูมิสูงสุดและต่ำสุดประจำวันที่ ๓๐ พฤษภาคม - ๕ มิถุนายน ๒๕๐๙

Daily Max. and Min. Temperature May 30 - June 5, 1966

สถานี	Station	อุณหภูมิสูงสุดและต่ำสุดเป็นองศา ซ. Max. and Min. Temperature in degree C.							เฉลี่ยสูงสุด-ต่ำสุด Average Max. Min.	เฉลี่ยในสัปดาห์ Weekly Mean	เฉลี่ยประจำเดือน Month Norm
		30	31	1	2	3	4	5			
ภาคเหนือ	Northern Part										
1.จ.เชียงราย	Chiangrai	30.7 21.7	32.5 21.8	32.0 20.8	32.8 22.7	32.3 21.7	33.2 21.2	30.2 22.5	31.9 21.7	26.8	27
2.อ.ฝาง	Fang	.. ..	.. ..	.. ..	.. ..	.. ..	.. ..	.. ..	.. ..	..	..

สถานี	Station	อุณหภูมิสูงสุดและต่ำสุดเป็นองศา ซ. Max. and Min. Temperature in degree C.							เฉลี่ยสูงสุดต่ำสุด Average Max. Min.	เฉลี่ยในสัปดาห์ Weekly Mean	ค่าปกติประจำเดือน Monthly Normal
		30	31	1	2	3	4	5			
จ.แม่ฮ่องสอน	Mae Hongson	31.6 25.7	30.6 23.1	32.4 23.4	32.3 25.2	33.3 24.4	33.6 24.9	32.0 23.8	31.9 24.2	28.0	27.5
จ.เชียงใหม่	Chiangmai	31.4 24.2	32.6 24.3	31.2 23.4	33.2 24.0	33.5 23.5	33.6 24.0	33.6 24.6	31.7 24.0	27.6	27.9
จ.น่าน	Nan	33.2 24.6	32.6 25.5	32.6 23.4	35.2 24.7	34.6 24.7	32.5 24.1	33.7 23.5	33.4 24.0	28.6	28.6
จ.ลำปาง	Lampang	32.6 23.0	32.4 23.6	31.2 23.0	33.7 25.4	34.8 25.0	33.4 25.0	.. 24.1	33.0 24.1	28.5	28.3
อ.แม่สะเรียง	Mae Sariang	33.0 25.0	32.9 24.4	33.6 23.8	33.0 24.7	31.6 24.1	33.7 22.9	32.2 24.5	32.7 24.3	28.5	27.6
จ.แพร่	Phrae	32.9 23.7	32.1 24.1	32.9 23.2	34.3 24.2	35.0 24.4	32.1 ..	33.2 25.6	33.2 23.9	28.5	28.2
จ.อุตรดิตถ์	Uttaradit	32.6 24.5	32.3 23.9	31.6 23.4	32.5 23.7	34.3 24.8	33.7 26.7	33.0 24.0	32.8 24.4	28.6	29.0
เขื่อนภูมิพล	Bhumibol Dam	.. ..	.. ..	.. ..	.. ..	.. ..	.. ..	.. ..	.. ..	..	..
จ.ตาก	Tak	32.2 24.2	32.5 24.3	31.2 23.5	34.0 24.1	33.0 25.7	34.5 25.2	33.5 25.9	32.9 24.7	28.8	28.0
จ.พิษณุโลก	Phitsanulok	33.6 24.0	31.7 23.0	33.4 24.2	34.0 25.2	34.9 24.6	34.0 26.6	33.6 24.2	33.4 24.5	28.9	29.0
อ.แม่สอด	Mae Sot	32.7 24.3	32.7 23.5	33.0 22.7	33.0 24.6	31.9 24.3	32.7 24.4	34.6 24.8	32.9 24.0	28.4	27.1
จ.เพชรบูรณ์	Phetchabun	32.2 23.9	32.3 22.4	33.6 25.0	32.6 24.9	33.0 23.6	32.6 23.9	32.4 23.1	32.6 23.6	28.1	27.9
ภาคตะวันออกเฉียงเหนือ	Northeastern Part										
จ.หนองคาย	Nong Khai	32.8 24.7	33.8 25.0	32.8 25.1	.. 23.3	.. ..	.. ..	.. ..	33.1 24.3	28.8	..
จ.เลย	Loei	33.2 23.0	31.7 23.9	34.2 23.5	34.6 23.6	33.2 23.6	32.3 23.9	30.6 23.2	33.1 23.5	28.3	27.8
จ.อุดรธานี	Udon Thani	30.7 25.0	34.4 25.2	32.1 26.0	33.7 26.8	33.0 24.6	32.3 25.0	28.5 22.5	32.1 25.0	28.5	28.6
จ.นครพนม	Nakhon Phanom	31.4 24.8	32.0 24.6	31.4 24.2	33.2 25.0	32.2 24.1	29.7 22.5	28.2 21.9	31.1 23.8	27.4	27.8
จ.สกลนคร	Sakon Nakhon	32.2 24.8	33.6 24.8	33.6 24.1	33.4 25.0	32.4 23.8	30.4 22.8	29.5 22.5	32.0 23.9	27.9	28.3
จ.มุกดาหาร	Mukdahan	31.6 24.0	33.5 22.4	34.2 23.6	34.1 24.6	34.1 24.8	30.0 21.5	28.0 21.2	32.2 23.1	27.6	28.5
จ.ขอนแก่น	Khon Kaen	32.1 24.9	32.2 25.3	33.4 25.4	34.1 25.6	34.5 25.7	32.5 25.1	33.8 22.8	33.2 24.9	29.0	28.9
จ.ร้อยเอ็ด	Roi Et	31.0 25.5	32.0 26.0	33.3 26.5	33.9 27.0	33.5 26.0	32.0 25.2	29.5 23.5	32.1 25.5	28.8	29.0
จ.ชัยภูมิ	Chaiyaphum	32.3 24.2	32.1 25.3	32.8 25.5	32.1 26.0	33.6 25.4	32.7 26.4	31.0 22.7	32.2 24.9	28.5	...
จ.อุบลราชธานี	Ubon Ratchathani	30.1 25.7	33.5 24.8	33.7 25.2	34.0 25.0	33.5 27.0	31.0 23.1	29.2 22.3	32.0 24.8	28.4	28.4
จ.สุรินทร์	Surin	32.0 23.6	32.2 23.6	34.4 23.9	34.4 24.0	33.3 24.5	31.6 23.7	32.0 24.0	32.8 23.9	28.3	29.1
จ.นครราชสีมา	Nakhon Ratchasima	31.0 22.6	32.9 23.8	30.9 24.2	34.6 24.3	35.2 24.3	34.8 25.1	33.5 25.3	33.4 24.2	28.8	28.1
ภาคกลาง	Central Part										
จ.นครสวรรค์	Nakhon Sawan	32.7 24.4	32.7 23.5	33.9 24.9	34.8 24.2	30.9 24.5	35.0 24.4	32.1 25.6	33.1 23.5	28.3	29.6
จ.ลพบุรี	Lopburi	30.7 22.5	.. 22.5	32.5 24.5	34.0 24.8	33.3 23.5	33.3 25.0	33.6 25.0	32.9 23.9	28.4	28.8
จ.สุพรรณบุรี	Suphanburi	33.0 24.6	31.8 23.3	33.1 24.1	33.5 24.8	33.4 24.2	34.4 25.9	34.3 26.5	33.3 24.8	29.0	29.3

สถานี	Station	อุณหภูมิสูงสุดและต่ำสุดเป็นองศา ซ. Max. and Min. Temperature in degree C. 30	31	1	2	3	4	5	เฉลี่ยสูงสุด ต่ำสุด Average Max. Min.	เฉลี่ยในสัปดาห์ Weekly Mean	ค่าปกติ Normal
4. จ. ปราจีนบุรี	Prachinburi	31.6 23.5	32.0 23.3	32.6 25.5	33.0 26.5	30.9 25.4	34.2 25.6	31.9 23.0	32.3 24.7	28.5	28.
5. จ. กาญจนบุรี	Kanchanaburi	32.1 24.2	31.9 25.1	.. 24.2	34.0 ..	34.7 25.9	.. 24.7	.. ..	33.1 24.6	28.8	29.
6. สนามบินดอนเมือง	Don Muang	31.5 25.8	32.6 23.6	33.8 26.3	33.2 25.9	33.9 23.7	33.8 24.5	33.0 25.0	33.1 24.9	29.0	29.
7. กรมอุตุนิยมวิทยา	Bangkok	31.6 26.8	32.2 24.7	32.6 26.3	33.2 25.7	34.4 24.4	33.9 25.7	33.9 24.7	33.0 25.4	29.2	31
8. อ. อรัญประเทศ	Aranyaprathet	32.5 25.0	34.1 25.0	34.0 25.7	34.0 26.2	33.8 24.1	33.9 25.2	32.7 25.0	33.5 25.1	29.3	30.
9. อุตุ บางนา	Bang Na	30.0 27.0	31.9 26.4	32.5 26.7	33.4 25.2	34.2 23.8	32.8 25.7	33.0 25.0	32.4 25.6	29.0	.
ชายฝั่งทะเลตะวันออก Gulf of Thailand East Coast											
1. ป้อมพระจุลา	Pom Phrachun	30.8 24.7	32.7 23.8	32.1 25.3	32.0 26.4	32.5 25.0	32.1 24.9	31.7 25.9	31.9 24.8	28.3	..
2. จ. ชลบุรี	Chonburi	32.4 25.6	31.6 24.9	31.1 25.7	32.0 26.0	32.8 23.5	32.5 25.0	32.2 26.6	32.0 25.3	28.6	28
3. อ. สีชัง	Si Chang	30.0 27.0	31.2 24.5	31.6 25.1	31.5 27.8	30.9 25.5	31.5 26.9	31.6 26.1	31.1 25.9	28.5	.
4. อ. สัตหีบ	Satt Hip	28.8 25.5	27.7 23.[illegible]	32.0 25.6	32.4 26.7	32.5 23.9	33.0 26.3	34.0 27.3	31.7 25.2	28.4	29
5. จ. ระยอง	Rayong	28.7 25.7	31.5 23.8	.. 25.7	32.6 ..	.. 24.6	.. ..	.. ..	30.9 24.9	27.9	.
6. อ. บ้านเพ	Ban Phe	27.5 20.8	29.5 23.5	.. 23.7	.. ..	31.5 ..	.. 26.3	.. ..	29.5 23.8	26.6	.
7. จ. จันทบุรี	Chanthaburi	29.2 23.8	31.5 23.8	33.0 24.0	32.5 25.0	31.0 23.1	32.6 24.9	32.0 25.0	31.6 24.5	28.0	27
8. อ. แหลมงอบ	Laem Ngop	.. ..	.. ..	.. ..	.. ..	.. ..	.. ..	.. ..	.. ..	..	.
9. อ. คลองใหญ่	Khlong Yai	31.1 23.6	.. 20.9	32.3 22.8	32.3 22.8	30.8 24.8	32.2 22.8	32.3 24.7	31.8 23.1	27.4	27
ชายฝั่งทะเลตะวันตก Gulf of Thailand West Coast											
1. อ. หัวหิน	Hua Hin	31.5 25.6	32.4 25.2	31.6 24.8	31.7 24.7	32.1 24.7	31.7 24.4	31.9 24.5	31.8 24.6	28.3	.
2. จ. ประจวบคีรีขันธ์	Prachuap Khirikhan	30.8 24.5	32.2 24.7	32.3 23.7	32.6 22.8	32.7 25.4	33.2 23.2	33.2 24.1	32.4 24.0	28.9	28
3. จ. ชุมพร	Chumphon	32.0 23.6	33.0 23.7	32.7 23.1	32.6 23.5	30.8 23.5	33.7 23.2	33.0 23.1	32.5 23.4	[illegible]	27
4. จ. สุราษฎร์ธานี	Bandon	34.0 23.3	36.0 23.2	34.4 22.7	32.3 23.0	31.4 23.3	34.0 21.5	33.3 22.3	33.6 22.7	28.3	28
5. จ. นครศรีธรรมราช	Nakhon Si Thammarat	36.6 23.8	34.6 22.5	34.5 22.0	32.5 22.8	30.9 23.0	34.5 21.9	32.6 22.2	33.7 22.4	28.1	28
6. จ. สงขลา	Songkhla	32.8 24.5	33.7 23.5	32.0 24.5	31.5 24.0	28.4 24.0	32.6 24.0	32.8 23.8	31.9 23.9	27.9	28
7. จ. ปัตตานี	Pattani	34.5 23.2	.. 24.1	33.4 23.5	31.6 23.3	33.0 23.8	32.8 23.8	34.0 22.3	33.2 23.4	28.3	.
8. จ. นราธิวาส	Narathiwat	32.3 23.5	31.5 24.0	30.8 24.0	31.8 24.0	30.7 24.0	.. 24.5	30.8 23.5	31.3 23.9	27.6	27
ภาคใต้ฝั่งทะเลตะวันตก Southern Thailand West Coast											
1. จ. ระนอง	Ranong	31.7 23.5	32.5 24.3	32.0 23.0	33.0 23.0	32.0 22.7	32.9 23.4	32.0 23.2	32.4 23.3	27.8	26
2. จ. ภูเก็ต	Phuket	32.9 23.4	32.9 22.6	30.5 24.8	31.8 23.5	31.5 23.4	31.6 23.4	29.9 24.6	[illegible] 23.6	[illegible]	27
3. จ. ตรัง	Trang	33.6 24.0	33.3 23.9	33.2 23.5	33.2 23.8	31.3 23.1	33.5 22.3	32.6 22.8	32.9 23.3	[illegible]	

แก้ไขเพิ่มเติมรายงานอากาศประจำสัปดาห์ฉบับที่ [illegible] เนื่องจากได้รับรายงานภายหลัง

Correction in weekly weather report No. [illegible] for late report rainfall data

สถานีฝน	Station	วันที่และจำนวนน้ำฝนเป็นมิลลิเมตร Date and amount of rainfall in m.m. พฤษภาคม May							ฝนรวม m.m. Total m.m.	ฝนรวมตั้งแต่ 1 ม.ค. Accumulative rain-fall Since Jan.1	
		23	24	25	26	27	28	29		ฝนจริง Actual	สูง(+)ต่ำ(-)กว่าปกติ Above(+) Below(-) Normal
ภาคเหนือ	Northern Part										
อ.เชียงแสน	Chiangsaen							3.2	56.5		
อ.เชียงของ	Chiangkhong							63.9	187.0		
อ.แม่สรวย	Mae Sruai							9.0	137.0		
อ.เทิง	Thoeng							8.6	39.7		
อ.เวียงป่าเป้า	Wiang Pa Pao						3.5		8.5		
อ.ขุนยวม	Khun Yuam							113.5	178.5		
อ.แม่แตง	Mae Taeng							13.4	50.3		
อ.สันทราย	San Sai							3.2	46.8		
อ.ดอยสะเก็ด	Doi Saket							5.5	145.7		
อ.สันกำแพง	San Kamphaeng							4.6	22.4		
อ.สันป่าตอง	San Pa Tong						3.4		3.4		
อ.จอมทอง	Chom Thong							19.2	107.2		
อ.ฮอด	Hot							5.4	63.9		
อ.ป่าซาง	Pasang							7.6	24.1		
อ.เกาะคา	Ko Kha							34.6	72.7		
อ.สบปราบ	Sop Prap							56.4	79.1		
อ.เถิน	Thoen							120.4	207.5		
อ.ทุ่งช้าง	Thung Chang							31.2	58.7		
อ.บานตาก	Ban Tak							15.9	121.9		
จ.สุโขทัย	Sukhothai							14.1	94.9	196.7	-121.6
อ.สวรรคโลก	Sawankhalok							6.8	85.3		
อ.พรหมพิราม	Phrom Phiram						19.5	21.2	163.7		
จ.กำแพงเพชร	Kamphaeng Phet							21.2	137.4	334.4	+183.4
อ.คลองขลุง	Khlong Khlung							52.5	172.4		
อ.บางมูลนาก	Khanu Woralakburi							16.1	122.7		
จ.พิจิตร	Phichit							11.7	149.3	384.8	+124.5
อ.บางมูลนาก	Bang Mumak							2.7	145.8		
อ.ชนแดน	Chon Daen							19.6	89.5		
อ.วิเชียรบุรี	Wichianburi							14.2	64.0		

สถานีฝน	Station	วันที่และจำนวนน้ำฝนเป็นมิลลิเมตร Date and amount of rainfall in m.m. พฤษภาคม May 23	24	25	26	27	28	29	ฝนรวม m.m. Total m.m.	ฝนรวมตั้งแต่ 1 ม.ค. Accumulative rainfall Since Jan. ฝนจริง Actual	สูง(+)/ต่ำ(-) กว่าปกติ Above(+) Below(-) Normal
ภาคตะวันออกเฉียงเหนือ Northeastern Part											
14. จ.หนองบัวลำภู	Nong Bua Lamphu							11.9	155.1		
16. จ.วานรนิวาส	Wanon Niwat							11.3	29.5		
17. จ.สว่างแดนดิน	Sawang Daen Din							17.2	21.8		
18. จ.พรรณานิคม	Phanna Nikhom							12.8	40.0		
20. จ.บ้านผือ	Ban Phueng							8.5	34.3		
21. จ.ท่าอุเทน	Tha Uten							47.3	92.8		
22. จ.นาแก	Na Kae						20.9	32.2	104.6		
23. จ.ธาตุพนม	That Phanom							25.2	66.4		
33. จ.ภูเวียง	Phu Wiang							9.8	163.5		
34. จ.ชุมแพ	Chum Phae							2.4	128.9		
36. จ.ชนบท	Chonnabot							38.6	112.0		
38. จ.พล	Phon							2.5	252.1		
44. จ.สหัสขันธ์	Sahasakhan							27.2	105.1		
47. จ.กมลาไสย	Kamalasai							3.2	250.1		
50. จ.ธวัชบุรี	Thawatburi						23.3		150.2		
54. จ.เกษตรวิสัย	Kaset Wisai							28.7	254.0		
65. จ.พิมาย	Phimai							4.9	66.9		
66. จ.สูงเนิน	Sung Noen							9.2	122.2		
70. จ.ครบุรี	Khonburi						11.1	2.0	141.9		
72. จ.พุทไธสง	Phutthai Song							31.7	225.1		
74. จ.ลำปลายมาศ	Lam Plai Mat							45.7	169.1		
ภาคกลาง	**Central Part**										
51. จ.สระแก้ว	Sa Kaeo							22.5	118.2		
52. จ.วัฒนานคร	Watthana Nakhon							22.0	166.9		
56. จ.นนทบุรี	Nonthaburi							19.7	50.2	331.6	+ 56.
59. จ.สังขละบุรี	Sang Khlaburi			7.5					43.0		
60. จ.ทองผาภูมิ	Thong Pha Phum						5.2		6.5		
76. จ.ฉะเชิงเทรา	Chachoengsao							16.4	131.6	515.8	+222.
78. จ.ราชบุรี	Ratburi							3.1	161.9	436.4	+159.
80. จ.โพธาราม	Photharam							16.3	41.9		
81. จ.ด่านเนินสดวก	Damnoen Saduak							30.2	108.9		

สถานีฝน	Station	วันที่และจำนวนน้ำฝนเป็นมิลลิเมตร Date and amount of rainfall in m.m. พฤษภาคม May							ฝนรวม มม. Total m.m.	ฝนรวมตั้งแต่ 1 ม.ค. Accumulative rain-fall Since Jan. 1	
		23	24	25	26	27	28	29		ฝนจริง Actual	สูง(+)ต่ำ(-) กว่าปกติ Above(+) Below(-) Normal
อ.ปากท่อ	Pak Tho							82.7	127.4		
อ.บางคนที	Bang Khonthi							17.6	48.0		
ไทยฝั่งตะวันออก Gulf of Thailand East Coast											
อ.บ้านบึง	Ban Bung							65.5	174.5		
อ.ศรีราชา	Si Racha							5.1	107.6		
อ.บ้านค่าย	Ban Khad						21.1	48.9	135.9		
อ.แกลง	Klaeng							64.4	196.4		
อ.ท่าใหม่	Tha Mai							68.3	238.2		
อ.มะขาม	Makham							66.8	133.2		
อ.ขลุง	Khlung							52.4	106.1		
จ.ตราด	Trat							20.6	118.8	851.8	+ 41.4
อ.เขาสมิง	Khao Saming							14.6	42.0		
ไทยฝั่งตะวันตก Gulf of Thailand West Coast											
อ.ท่าแซะ	Tha Sae						3.1	3.6	6.7		
อ.หลังสวน	Lang Suan							18.6	18.6		
อ.ทุ่นพิน	Phun Phin							5.8	12.7		
อ.หนองจิก	Nong Chik						38.5		66.5		
อ.ยะหริ่ง	Yaring						28.9	4.2	92.3		
อ.เบตง	Be Tong							6.7	28.3		
อ.ยิ่งอ	Yi Ngo							5.3	17.9		
ภาคใต้ฝั่งตะวันตก Southern Thailand West Coast											
อ.กระบุรี	Kraburi							39.8	39.8		
จ.พังงา	Phang Nga							7.3	7.3	118.5	+418.6
อ.ตะกั่วป่า	Takua Pa							54.2	60.6		
อ.ท้ายเหมือง	Thai Muang						13.9		15.6		
อ.คลองท่อม	Khlong Thom							33.5	54.1		
จ.ตรัง	Trang							8.4	8.4		
อ.บ้านตาขาว	Yan Ta Khao							16.8	35.1		
อ.ปะเหลียน	Pa Lian							6.1	6.1		
จ.สตูล	Satuh							8.7	10.6		
อ.ละงู	La Ngu							20.4	39.2		

พิมพ์ที่ ร.พ. กรมอุตุนิยมวิทยา สำนักนายกรัฐมนตรี
บางกะปิ พระนคร
นาวาโท ชำรง กิติสิน ผู้พิมพ์ผู้โฆษณา 2509

กรมอุตุนิยมวิทยา สำนักนายกรัฐมนตรี

รายงานอากาศประจำสัปดาห์ ระหว่างวันที่ ๖ ถึง ๑๒ มิถุนายน ๒๕๐๙

และ

การคาดหมายลักษณะอากาศ ระหว่างวันที่ ๑๓ ถึง ๑๙ มิถุนายน ๒๕๐๙

ฉบับที่ ๒๔/๒๕๐๙

พลเรือโท สนิท เวสารัชชนันท์

อธิบดีกรมอุตุนิยมวิทยา

METEOROLOGICAL DEPARTMENT
OFFICE OF THE PRIME MINISTER
BANGKOK THAILAND

WEEKLY WEATHER REPORT

DURING THE PERIOD JUNE 6 — 12, 1966

AND

WEATHER OUTLOOK

DURING JUNE 13 — 19, 1966

No 24/1966

Sanit Vesa — rajananda

Vice Admiral, Director General

การคาดหมายลักษณะอากาศใน ๗ วันข้างหน้า
ตั้งแต่วันที่ ๑๓ - ๑๙ มิถุนายน ๒๕๐๙

ลักษณะทั่วไป

ร่องมรสุมพาดอยู่ทางตอนใต้สุดของประเทศจีน

ภาคเหนือ ภาคตะวันออกเฉียงเหนือ	ตลอดสัปดาห์มีฝนเป็นแห่ง ๆ ส่วนมากทางตอนเหนือของภาค
ภาคกลาง อ่าวไทย ฝั่งตะวันออก	ตลอดสัปดาห์มีฝนหรือฝนฟ้าคะนองเล็กน้อยเป็นแห่ง ๆ
อ่าวไทย ฝั่งตะวันตก	มีฝนเป็นบางแห่งตลอดสัปดาห์
ภาคใต้ ฝั่งตะวันตก	มีฝนเกือบทั่วไปตลอดสัปดาห์
กระบุรี และ ธนบุรี	มีฝนหรือฝนฟ้าคะนองเล็กน้อยตลอดสัปดาห์

กรมอุตุนิยมวิทยา
๑๓ / ๖ /๒๕๐๙

Weather Outlook for the next seven days
From June 13 - 19, 1966

General Situation

The monsoon trough runs across the extreme south of China.

Northern Part: Northeastern Part:	Throughout the week, scattered rain particularly over the northern portions.
Central Part: Gulf of Thailand, East Coast:	Scattered light showers or thundershowers througout the week.
Gulf of Thailand, West Coast:	Isolated showers throughout the week.
Southern Thailand, West Coast:	Almost widespread rains throughout the week.
Bangkok and Thonburi:	Light showers or thundershowers throughout the week.

Meteorological Department
13 / 6 / 1966

สรุปลักษณะอากาศทั่วไปในรอบสัปดาห์

ตั้งแต่วันที่ ๖ - ๑๒ มิถุนายน ๒๕๐๙

๑. ในตอนปลายสัปดาห์ ร่องมรสุมได้เลื่อนขึ้นไปพาดอยู่ในบริเวณตอนใต้ของประเทศจีน มรสุมตะวันตกเฉียงใต้ในบริเวณประเทศไทยมีกำลังค่อนข้างอ่อนเกือบตลอดสัปดาห์

๒. ในระยะตอนต้นสัปดาห์ ปรากฏว่ามีฝนเล็กน้อยถึงปานกลางเกือบทั่วไปในบริเวณตั้งแต่เหนือลำไยขึ้นไปโดยมีฝนหนักเป็นบางแห่ง แต่ในระยะตอนกลางและปลายสัปดาห์ฝนได้ลดน้อยลง ในบริเวณภาคใต้ปรากฏว่ามีฝนปานกลางถึงฝนหนักเป็นแห่ง ๆ ทางฝั่งตะวันตก ส่วนทางฝั่งตะวันออกมีฝนเล็กน้อยถึงปานกลางเป็นบางแห่ง

๓. ในระหว่างสัปดาห์ ปริมาณฝนสูงสุดประจำวันที่ตรวจวัดได้ในภาคต่าง ๆ ของประเทศปรากฏดังนี้

ภาคเหนือ	๑๑๒.๗	มม.	ที่	จ.พิจิตร	เมื่อวันที่	๖	มิ.ย.
ภาคตะวันออกเฉียงเหนือ	๖๓.๒	"	"	อ.ยางตลาด	"	๖	"
ภาคกลาง	๙๗.๓	"	"	อ.ไชโย	"	๖	"
อ่าวไทย ฝั่งตะวันออก	๗๓.๘	"	"	อ.บ้านเพ	"	๖	"
อ่าวไทย ฝั่งตะวันตก	๖๘.๓	"	"	อ.สิชล	"	๑๐	"
ภาคใต้ ฝั่งตะวันตก	๗๒.๕	"	"	อ.ตะกั่วป่า	"	๑๐	"

กรมอุตุนิยมวิทยา

๑๓ / ๖ /๒๕๐๙

General Situation

Period May 6 - 12, 1966

1. The monsoon trough lied across the Southern China in the latter period of the week. The southwest monsoon over Thailand was rather weak almost throughout the week.
2. Almost widespread light to moderate rains with local heavy falls occurred over the Upper Thailand in the first period of the week then less rain occurred in the rest period. During the week, scattered moderate to heavy rains distributed in the west coast of the Southern part while isolated light to moderate showers occurred in the east coast.
3. During the week the daily heaviest rainfalls in various part of Thailand were as follows :-

Northern Part	112.7	m.m.	at	Phichit	on	Jun.	6.
Northeastern Part	63.2	"	"	Yang Talat	"	"	6.
Central Part	97.3	"	"	Chaiyo	"	"	6.
Gulf of Thailand, East Coast	73.8	"	"	Ban Phe	"	"	6.
Gulf of Thailand, West Coast	68.3	"	"	Sichon	"	"	10.
SouthernThailand, West Coast	72.5	"	"	Takua Pa	"	"	10.

Meteorological Department

13 / 6 / 1966

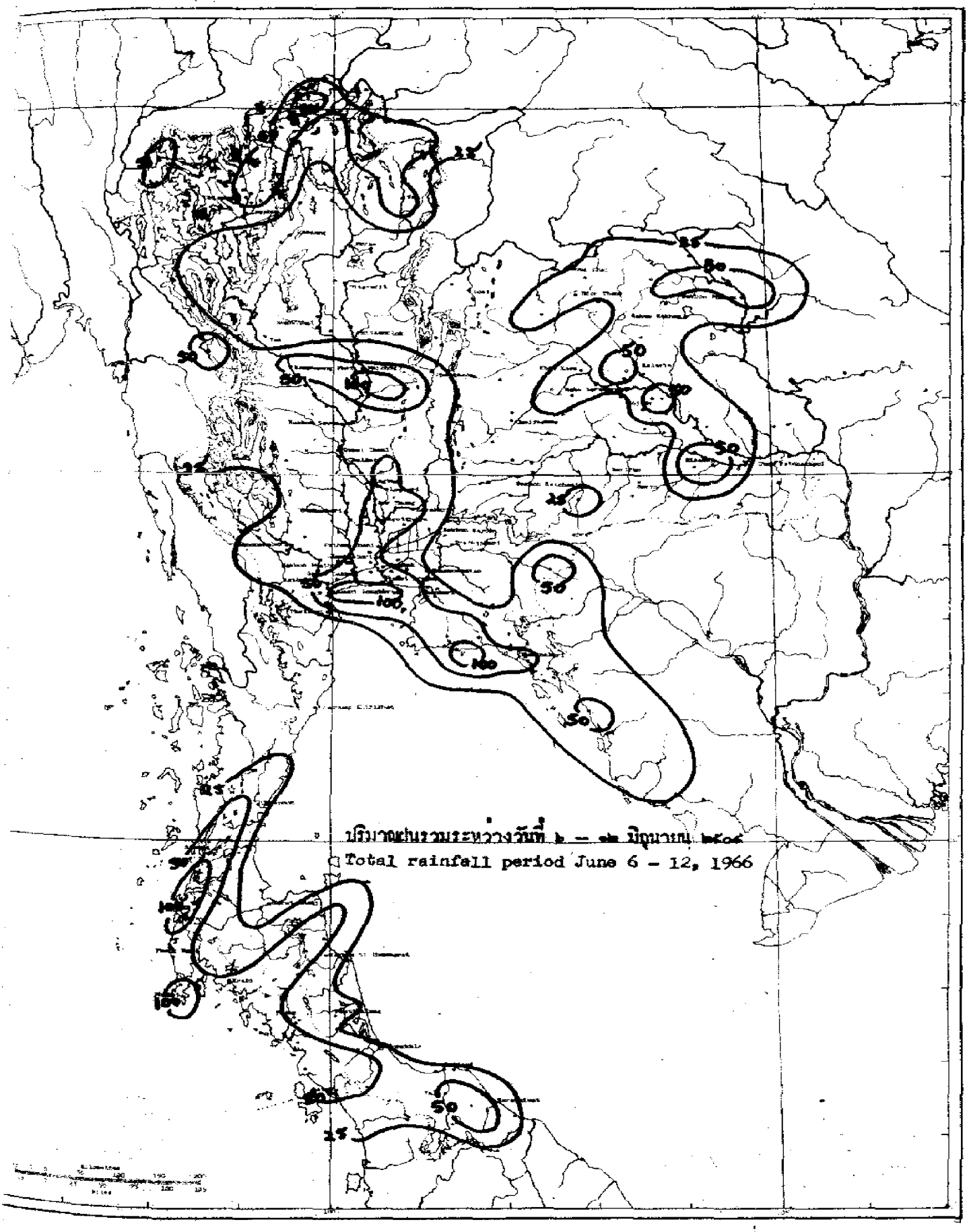

ปริมาณฝนรวมระหว่างวันที่ ๖ – ๑๒ มิถุนายน ๒๕๐๙

Total rainfall period June 6 - 12, 1966

สถานีฝน	Station	วันที่และจำนวนน้ำฝนเป็นมิลลิเมตร Date and amount of rainfall in m.m. มิถุนายน June							ฝนรวม ม.ม. Total m.m.	ฝนรวมตั้งแต่ 1 Accumulative -fall Since J	
		6	7	8	9	10	11	12		ฝนจริง Actual	สูง(+)ต่ำ Above Below Nor
ภาคเหนือ	Northern Part										
1.จ.เชียงราย	Chiangrai*	10.5	T	T	T			1.5	12.0	285.6	-146
2.อ.แม่สาย	Mae Sai	..	..	..	..	..	..	..	..		
3.อ.เชียงแสน	Chiangsaen	21.4	19.4						40.8		
4.อ.เชียงของ	Chiangkhong	5.8	25.7	1.6	5.5				38.6		
5.อ.แม่จัน	Mae Chan	27.3	28.3	50.4					106.0		
6.อ.แม่สรวย	Mae Sruai	41.2	3.4	21.8					66.4		
7.อ.เทิง	Thoeng		30.4	18.6					49.0		
8.อ.เชียงคำ	Chiangkham		16.9	14.3	20.5				51.7		
9.อ.พาน	Phan								0.0		
10.อ.เวียงป่าเป้า	Wing Pa Pao	2.8							2.8		
11.อ.พะเยา	Phayao		17.3						17.3		
12.จ.แม่ฮ่องสอน	Mae Hongson*	23.2	20.8	0.1	1.9	T	12.9	0.2	59.1	320.5	+ 63
13.อ.ปาย	Pai		8.4				2.5		10.9		
14.อ.ขุนยวม	Khun Yaum		33.0	4.0					37.0		
15.อ.แม่สะเรียง	Mae Sariang*	19.1	16.1	1.4	T	0.2	1.6	0.2	38.6	269.7	-171
16.จ.เชียงใหม่	Chiangmai*	22.9	3.2	1.8	T		0.4		28.3	186.7	-172
17.อ.ฝาง	Fang	13.2							13.2		
18.อ.เชียงดาว	Chiangdao	..	..	..	..	..	..	..	..		
19.อ.แม่แตง	Mae Taeng	6.2	1.3						7.5		
20.อ.แม่ริม	Mae Rim	..	..	..	..	..	..	..	..		
21.อ.สันทราย	San Sai	14.4	2.0	13.8	6.1	9.0			45.3		
22.อ.ดอยสะเก็ด	Doi Saket	1.8	7.0	8.3	10.0				27.1		
23.อ.สันกำแพง	San Kamphaeng	..	..	..	..	..	..	..	..		
24.อ.หางดง	Hang Dong	1.0							1.0		
25.อ.สารภี	Saraphi								0.0		
26.อ.สันป่าตอง	San Pa Tong						10.4		10.4		
27.อ.จอมทอง	Chom Thong								0.0		
28.อ.ฮอด	Hot	21.3	0.5						21.8		
29.จ.ลำพูน	Lamphun								0.0	..	..
30.อ.ป่าซาง	Pasang								0.0		
31.จ.ลำปาง	Lampang*	15.2	3.0	T	1.4				19.6	413.9	+ 49
32.อ.งาว	Ngao								0.0		
33.อ.แจ้ห่ม	Chae Hom								0.0		
34.อ.เกาะคา	Ko Kha	14.4							14.4		
35.อ.สบปราบ	Sop Prap	3.7		3.3	T				7.0		
36.อ.เถิน	Thoen								0.0		
37.จ.แพร่	Phrae Airport*	0.3	0.1	1.6		3.1	1.5		6.6	208.7	-136
38.อ.สูงเม่น	Sung Men					4.3			4.3		
39.จ.น่าน	Nan*	0.6	8.3	7.4	T		39.0		55.5	498.6	+144

สถานีฝน	Station	วันที่และจำนวนน้ำฝนเป็นมิลลิเมตร Date and amount of rainfall in m.m. มิถุนายน June 6	7	8	9	10	11	12	ฝนรวม มม. Total m.m.	ฝนตั้งแต่ 1 ม.ค. Accumulative rain-fall Since Jan.1 ฝนจริง Actual	สูง(+)ต่ำ(-) กว่าปกติ Above(+) Below(-) Normal
อ.ทุ่งช้าง	Thung Chang	4.4	23.1	14.8	9.8				51.8		
อ.ปัว	Pua		9.1	10.1					19.2		
อ.นาน้อย	Na Noi		1.4						1.4		
จ.อุตรดิตถ์	Uttaradit*	8.1					T	0.5	8.6	349.4	-146.3
อ.ลับแล	Lap Lae	1.1							1.1		
อ.น้ำปาด	Nam Pat								0.0		
จ.ตาก	Tak	..	..	..	..	..	..	..	..		
เขื่อนภูมิพล	Bhumibol Dam*	..	..	..	..	..	..	..	..		
อ.บ้านตาก	Ban Tak	7.5							7.5		
สนามบินตาก	Tak Airport*	8.9		2.8					11.7	467.4	+213.7
อ.แม่สอด	Mae Sot*	11.6	16.4	9.9	4.0	1.2	17.6	6.0	66.7	480.9	+137.5
จ.สุโขทัย	Sukhothai	18.1							18.1	284.5	-143.7
อ.สวรรคโลก	Sawankhalok	25.0		4.0					29.0		
อ.กงไกรลาศ	Kungkrailat	..	..	..	..	..	..	..	..		
อ.ศรีสำโรง	Si Samrong	..	..	..	..	..	..	..	..		
จ.พิษณุโลก	Phitsanulok*	22.3	2.6	T		11.4		4.7	41.0	610.3	+197.6
อ.พรหมพิราม	Phrom Phiram	27.1							27.1		
อ.วังทอง	Wang Thong	13.5		13.2	3.5				30.2		
อ.บางกระทุ่ม	Bang Kratum	19.1			6.9				26.0		
จ.กำแพงเพชร	Kamphaeng Phet	86.7							86.7	498.4	+269.2
อ.คลองขลุง	Khlong Khlung	21.5		12.5					34.0		
อ.ขาณุวรลักษบุรี	Khanu Worlakburi	26.6		19.3					45.9		
จ.พิจิตร	Phichit	112.7		1.5					114.2	566.7	+221.1
อ.ตะพานหิน	Taphanhin	70.0		33.6					103.6		
อ.บางมูลนาก	Bang Munak	10.4							10.4		
จ.เพชรบูรณ์	Phetchabun*	14.5		14.2			1.4	15.7	46.1	343.9	- 30.6
อ.หล่มเก่า	Lom Kao	1.4		7.5	T				8.9		
อ.หล่มสัก	Lom Sak	..	..	..	..	..	..	..	..		
อ.ชนแดน	Chon Daen	41.6		47.9					89.5		
อ.วิเชียรบุรี	Wichianburi	6.8	11.4	12.4					30.6		
ภาคตะวันออกเฉียงเหนือ	**Northeastern Part**										
จ.เลย	Loei*	3.2						3.7	6.9	554.3	+ 64.5
อ.เชียงคาน	Chiangkhan	3.4							3.4		
อ.ท่าลี่	Tha Li								0.0		
อ.ด่านซ้าย	Dan Sai								0.0		
อ.วังสะพุง	Wang Saphung	8.5							8.5		
จ.หนองคาย	Nong Khai*	14.0		0.5	9.4				23.9	644.8	+116.4
อ.บึงกาฬ	Bung Kan	..	..	..	..	..	..	..	..		
อ.โพนพิสัย	Phon Phisai	33.2							33.2		
อ.ท่าบ่อ	Tha Bo	1.4			2.2				3.6		

สถานีฝน	Station	วันที่และจำนวนน้ำฝนเป็นมิลลิเมตร Date and amount of rainfall in m.m. มิถุนายน June							ฝนรวม ม.ม. Total m.m.	ฝนรวมตั้งแต่ 1 Accumulative -fall Since J	
		6	7	8	9	10	11	12		ฝนจริง Actual	สูง(+)หรือต่ำ Above Below No.
10. จ. อุดรธานี	Udon Thani*	33.1	T			0.1	10.4		43.6	593.8	+138
11. อ. บ้านผือ	Ban Phu								0.0		
12. อ. เพ็ญ	Phan								0.0		
13. อ. หนองหาร	Nong Han	15.2							15.2		
14. อ. หนองบัวลำภู	Nong Bua Lamphu	41.5							41.5		
15. จ. สกลนคร	Sakon Nakhon*	46.8			0.6				47.4	606.1	+ 98
16. อ. วานรนิวาส	Wanon Niwat	37.2							37.2		
17. อ. สว่างแดนดิน	Sawang Daen Din	27.6		7.7		20.1			55.4		
18. อ. พรรณานิคม	Phanna Nikhom			10.3		17.8			28.1		
19. จ. นครพนม	Nakhon Phanom*	45.2	T	T		45.1			90.3	763.4	+155.
20. อ. บ้านแพง	Ban Phaeng	40.8				3.5	1.8		46.1		
21. อ. ท่าอุเทน	Tha Uten	36.0		1.8		15.0			52.8		
22. อ. นาแก	Na Kae	9.9							9.9		
23. อ. ธาตุพนม	That Phanom	15.6							15.6		
24. อ. มุกดาหาร	Mukdahan*	11.0				T			11.0	555.0	+181.
25. จ. ชัยภูมิ	Chaiyaphum*	0.2	T	7.9					8.1	457.9	+121.
26. อ. ภูเขียว	Phu Khieo	0.6							0.6		
27. อ. เกษตรสมบูรณ์	Kaset Sombun								0.0		
28. อ. คอนสวรรค์	Khon Sawan	8.8							8.8		
29. อ. จตุรัส	Chaturat	T		T					T		
30. อ. บำเหน็จณรงค์	Bamnet Narong	10.0							10.0		
31. จ. ขอนแก่น	Khon Kaen*	24.0	T		5.2	T			29.2	637.3	+204.
32. อ. น้ำพอง	Nam Phong	10.7							10.7		
33. อ. ภูเวียง	Phu Wiang	18.2							18.2		
34. อ. ชุมแพ	Chum Phae	5.8			2.0	2.7			10.5		
35. อ. มัญจาคีรี	Mancha Khiri	29.7							29.7		
36. อ. ชนบท	Chonnabot	25.6							25.6		
37. อ. บ้านไผ่	Ban Phai	8.1							8.1		
38. อ. พล	Phon	13.0							13.0		
39. จ. มหาสารคาม	Maha Sarakham	4.6							4.6	587.6	+205.1
40. อ. โกสุมพิสัย	Kosum Phisai	27.9							27.9		
41. อ. บรบือ	Borabu	14.5							14.5		
42. อ. พยัคฆภูมิพิสัย	Phayakphum Phisai	0.4							0.4		
43. จ. กาฬสินธุ์	Kalasin	13.1							13.1	926.0	+428.6
44. อ. สหัสขันธ์	Sahatkhan	19.0							19.0		
45. อ. ยางตลาด	Yang Talat	63.2							63.2		
46. อ. กันทรวิชัย	Kanthara Wichai	28.0							28.0		
47. อ. กมลาไสย	Kamalasai								0.0		
48. จ. ร้อยเอ็ด	Roi Et*	50.6	T					0.8	51.4	835.4	+360.1
49. อ. โพนทอง	Phon Thong	16.8							16.8		

สถานีฝน	Station	วันที่และจำนวนน้ำฝนเป็นมิลลิเมตร Date and amount of rainfall in m.m. มิถุนายน June							ฝนรวม มม. Total m.m.	ฝนรวมตั้งแต่ 1 ม.ค. Accumulative rain-fall Since Jan. 1	
		6	7	8	9	10	11	12		ฝนจริง Actual	สูง(+) ต่ำ(-) กว่าปกติ Above(+) Below(-) Normal
อ.ธวัชบุรี	Thawatburi	37.0							37.0		
อ.อาจสามารถ	At Samat	32.5							32.5		
อ.เลิงภูมิ	Selaphum	43.9							43.9		
อ.จตุรพักตรพิมาน	Chaturaphak Phiman								0.0		
อ.เกษตรวิสัย	Kaset Wisai								0.0		
อ.พนมไพร	Phanom Phrai								0.0		
อ.สุวรรณภูมิ	Suwannaphum								0.0		
จ.นครราชสีมา	Nakhon Ratchasima*		0.2						0.2	497.8	+151.4
อ.บัวใหญ่	Bua Yai								0.0		
อ.คง	Khong								0.0		
อ.ด่านขุนทด	Dan Khunthot								0.0		
อ.โนนไทย	Non Thai								0.0		
อ.โนนสูง	Non Sung								0.0		
อ.พิมาย	Phimai								0.0		
อ.ปากช่อง	Pak Chong	..	..	..	..	..	..	..	..		
อ.สีคิ้ว	Si Khiu								0.0		
อ.สูงเนิน	Sung Noen								0.0		
อ.จักราช	Chakkarat		10.5						10.5		
อ.ปักธงชัย	Pak Thong Chai								0.0		
อ.โชคชัย	Chok Chai								0.0		
อ.ครบุรี	Khonburi				T				T		
อ.บุรีรัมย์	Burirum								0.0	727.5	+319.9
อ.พุทไธสง	Phutthai Song	1.4		8.9					10.3		
อ.สตึก	Satuk								0.0		
อ.ลำปลายมาศ	Lam Plai Mat								0.0		
อ.นางรอง	Nang Rong	5.7	9.0			13.4			28.1		
อ.ประโคนชัย	Prakhon Chai								0.0		
จ.สุรินทร์	Surin*	11.4		3.1	2.8	1.4			18.7	527.7	+188.7
อ.ท่าตูม	Tha Tum	..	..	..	..	..	..	..	..		
อ.รัตนบุรี	Rattanaburi								0.0		
อ.ศรีขรภูมิ	Si Khoraphum				21.4				21.4		
อ.ปราสาท	Prasat								0.0		
อ.สังขะ	Sangkha			10.1					10.1		
จ.ศรีสะเกษ	Sisaket	15.5		20.0	25.5				61.0	699.8	+374.2
อ.ราษีไศล	Rasisalai								0.0		
อ.อุทุมพรพิสัย	Uthumphon Phisai		17.8			39.2			57.0		
อ.กันทรารมย์	Kanthararoum				5.2	25.6			30.8		
อ.ขุขันธ์	Khukhan								0.0		
อ.กันทราลักษณ์	Kantharalak								0.0		
จ.อุบลราชธานี	Ubon Ratchathani*	3.4			T	14.1			17.5	849.9	+523.6

สถานีฝน	Station	วันที่และจำนวนน้ำฝนเป็นมิลลิเมตร Date and amount of rainfall in m.m. มิถุนายน June							ฝนรวม ม.ม. Total m.m.	ฝนรวมตั้งแต่ 1 Accumulative -fall Since Ja	
		6	7	8	9	10	11	12		ฝนจริง Actual	สูง(+)ต่ำกว่าป Above Below Norm
90.อ.ชานุมาน	Chanuman								0.0		
91.อ.เขมราฐ	Khemmarat								0.0		
92.อ.อำนาจเจริญ	Amnat Charoen								0.0		
93.อ.ยะโสธร	Yasothon	22.5		2.5					25.0		
94.อ.คำเขื่อนแก้ว	Kham Khuan Kaeo								0.0		
95.อ.ตระการพืชผล	Trakan Phut Phon								0.0		
96.อ.มหาชนะชัย	Maha Chana Chai	7.4							7.4		
97.อ.เขื่องใน	Khuang Nai								0.0		
98.อ.โขงเจียม	Khong Chiam								0.0		
99.อ.พิบูลมังษาหาร	Phibun Mangsahan	..	..	..	..	..	..	..	..		
100.อ.เดชอุดม	Det Udom								0.0		
ภาคกลาง	Central Part										
1.จ.นครสวรรค์	Nakhon Sawan*	1.4	5.0	18.6				0.1	25.0	305.3	- 64
2.อ.บรรพตพิสัย	Banphot Phisai	21.2							21.2		
3.อ.ลาดยาว	Lat Yao								0.0		
4.อ.ชุมแสง	Chumsaeng	1.3		0.2					1.5		
5.อ.พยุหคีรี	Phayuha Khiri								0.0		
6.จ.อุทัยธานี	Uthai Thani			4.9					4.9	486.1	+126.
7.อ.หนองฉาง	Nong Chang	37.3							37.3		
8.อ.ทับทัน	Thab Than	18.2				16.7			34.9		
9.อ.หนองขาหย่าง	Nong Kha Yang								0.0		
10.อ.บ้านไร่	Ban Rai	..	..	..	..	..	..	..	..		
11.จ.ชัยนาท	Chainat	13.8							13.8	545.9	+165.
12.อ.มโนรมย์	Manorom	3.9							3.9		
13.อ.วัดสิงห์	Wat Sing	3.8							3.8		
14.จ.สิงห์บุรี	Singburi	46.6							46.6	476.0	+156.
15.อ.อินทรบุรี	Inburi	30.5							30.5		
16.อ.บางระจัน	Bangrachan	13.5							13.5		
17.อ.พรหมบุรี	Phromburi	82.8							82.8		
18.จ.ลพบุรี	Lopburi*	57.2						0.8	58.0	623.5	+227.
19.อ.บ้านหมี่	Ban Mi	59.0							59.0		
20.อ.ไชยบาดาล	Chai Badan								0.0		
21.อ.ท่าวุ้ง	Tha Wung	37.4							37.4		
22.จ.สุพรรณบุรี	Suphanburi*	31.0							31.0	572.4	+216.
23.อ.เดิมบางนางบวช	Doembang Nangbuat	15.2							15.2		
24.อ.สามชุก	Sam Chuk								0.0		
25.อ.ศรีประจันต์	Si Prachan	36.0							36.0		
26.อ.บางปลาม้า	Bang Pla Ma	26.6							26.6		
27.อ.สองพี่น้อง	Song Phi Nong	36.5		1.9					38.4		
28.จ.อ่างทอง	Ang Thong	88.5				1.5			90.0	646.9	+244.

สถานีฝน	Station	วันที่และจำนวนน้ำฝนเป็นมิลลิเมตร Date and amount of rainfall in m.m. มิถุนายน June 6	7	8	9	10	11	12	ฝนรวม มม. Total m.m.	ฝนรวมตั้งแต่ 1 ม.ค. Accumulative rain-fall Since Jan. 1 ฝนจริง Actual	สูง(+)ต่ำ(-)กว่าปกติ Above(+) Below(-) Normal
๕.โพธิ์ทอง	Pho Thong								0.0		
๖.ไชโย	Chaiyo	97.3							97.3		
๗.วิเศษไชยชาญ	Wiset Chaichan	74.0							74.0		
๘.ป่าโมก	Pa Mok	21.1							21.1		
๙.สระบุรี	Saraburi	19.7		11.6					31.3	537.4	+102.5
๑๐.บ้านหมอ	Ban Mo	52.3							52.3		
๑๑.แก่งคอย	Kaeng Khoi	..	..	..	..	..	..	..	..		
๑๒.หนองแค	Nong Khae	3.6		15.4					19.0		
๑๓.พระนครศรีอยุธยา	Ayutthaya	11.0		1.0					12.0	..	..
๑๔.ท่าเรือ	Tha Rua	6.8							6.8		
๑๕.ผักไห่	Phak Hai	59.3		11.5					70.8		
๑๖.บางบาล	Bang Ban	22.3		3.1					25.4		
๑๗.บางไทร	Bang Sai	..	..	..	..	..	..	..	..		
๑๘.เสนา	Sena	22.9							22.9		
๑๙.บางปะอิน	Bang Pa-in	2.7							2.7		
๒๐.นครนายก	Nakhon Nayok	11.2							11.2	..	..
๒๑.บ้านนา	Ban Na	21.6		13.2					34.8		
๒๒.ปากพลี	Pak Phli	3.3							3.3		
๒๓.ปราจีนบุรี	Prachinburi*	10.0	T	T					10.0	897.7	+315.9
๒๔.บ้านสร้าง	Ban Sang	0.9							0.9		
๒๕.ศรีมหาโพธิ์	Si Maha Pho	3.8		3.7	2.5	1.6			11.6		
๒๖.กบินทร์บุรี	Kabinburi		2.1	17.0					19.1		
๒๗.สระแก้ว	Sa Kaeo	4.5							4.5		
๒๘.วัฒนานคร	Warthana Nakhon	2.6							2.6		
๒๙.อรัญประเทศ	Aranyaprathet*	60.9							60.9	715.3	+192.5
๓๐.ปทุมธานี	Pathum Thani	12.7		0.8					13.5	338.5	- 96.5
๓๑.ธัญญบุรี	Thanyaburi	8.6							8.6		
๓๒.นนทบุรี	Nonthaburi								0.0	372.2	+ 24.2
๓๓.บางบัวทอง	Bang Bua Thong	2.1							2.1		
๓๔.กาญจนบุรี	Kanchanaburi*	5.3							5.3	..	..
๓๕.สังขละบุรี	Sang Khlaburi	7.6			7.2				14.8		
๓๖.ทองผาภูมิ	Thong Pha Phum	3.9							3.9		
๓๗.ไทรโยค	Sai Yok	40.4							40.4		
๓๘.ศรีสวัสดิ์	Si Sawat	4.9							4.9		
๓๙.บ่อพลอย	Bo Phloi	..	..	..	..	..	..	..	..		
๔๐.พนมทวน	Phanom Thuan	12.3	6.4						18.7		
๔๑.ท่าม่วง	Tha Muang	9.0							9.0		
๔๒.นครปฐม	Nakhon Pathom	16.5		1.1					17.6	..	..
๔๓.นครชัยศรี	Nakhon Chai Si	34.8		7.6					42.4		
๔๔.ธนบุรี (บางกอกน้อย)	Thonburi	24.7	12.0						36.7	309.5	+ 48.1

สถานีฝน	Station	วันที่และจำนวนน้ำฝนเป็นมิลลิเมตร Date and amount of rainfall in m.m. มิถุนายน June							ฝนรวม ม.ม. Total m.m.	ฝนรวมตั้งแต่ 1 ม. Accumulative rainfall Since Jan.	
		6	7	8	9	10	11	12		ฝนจริง Actual	สูง(+)ต่ำกว่าปกติ Above(+) Below(-) Norm
69.อ.บางขุนเทียน	Bang Khun Thian	9.2	1.7		19.4				30.3		
70.กรมอุตุนิยมวิทยา	Bangkok*	44.7	15.2	3.3	21.2	1.2			85.6	547.0	+ 76.
71.สนามบินดอนเมือง	Don Muang*	10.2	0.6					0.5	11.3	442.5	- 11.
72.อ.บางเขน	Bang Khen	..	..	..	..	..	..	..	..		
73.อ.มีนบุรี	Minburi	0.5	0.3						0.8		
74.อ.ลาดกระบัง	Lat Krabang	53.9	12.6		14.6				81.1		
75.อุตุฯบางนา	Bang Na*	42.2		8.0	14.6	1.0			65.8		
76.จ.ฉะเชิงเทรา	Chachoengsao	10.7	2.4						13.1	535.7	+166.
77.อ.บ้านโพธิ์	Ban Pho	..	..	..	..	..	..	..	..		
78.จ.ราชบุรี	Ratburi	18.3							18.3	460.1	+177.
79.อ.บ้านโป่ง	Ban Pong	35.5							35.5		
80.อ.โพธาราม	Photharam								0.0		
81.อ.ดำเนินสดวก	Damnoen Saduak	96.2		12.5					108.7		
82.อ.ปากท่อ	Pak Tho	12.0							12.0		
83.จ.สมุทรสงคราม	Samut Songkhram			1.9					1.9	267.6	- 36.
84.อ.บางคนที	Bang Khonthi	22.5		1.8					24.3		
85.อ.อัมพวา	Amphawa	4.1		3.2	T				7.3		
86.จ.สมุทรสาคร	Samut Sakhon	7.1							7.1	528.2	+130.
87.จ.สมุทรปราการ	Samut Prakan	86.0	18.0	4.4	4.5				112.9	810.1	+356.
88.อ.พระประแดง	Phrapradaeng	41.4	0.2	7.4	7.9	2.1			59.0		
89.ป้อมพระจุลฯ	Pom Phrachun*	..	..	..	..	..	..	..	..		
90.บางปู	Bang Pu*	..	..	..	..	..	..	..	..		
91.อ.บางพลี	Bang Phli	14.5		1.7	23.7				39.9		
<u>อ่าวไทยฝั่งตะวันออก</u>	<u>Gulf of Thailand East Coast</u>										
1.จ.ชลบุรี	Chonburi*	27.5	10.4	1.6					39.5	518.9	+ 58.
2.อ.พานทอง	Phan Thong		19.3						19.3		
3.อ.พนัสนิคม	Phanat Nikhom	11.4	11.1	3.7					26.2		
4.อ.บ้านบึง	Ban Bung	..	..	..	..	..	..	..	..		
5.อ.สีชัง	Si Chang*	42.8	33.6	0.6					77.0		
6.อ.ศรีราชา	Si Racha	37.3		5.2			11.8		54.3		
7.อ.สัตหีบ	Sattahip*	30.3	1.6					T	31.9	652.6	+208.
8.จ.ระยอง	Rayong		63.5						63.5	..	..
9.อ.บ้านค่าย	Ban Khai	52.1		19.3					71.4		
10.ต.บ้านเพ	Ban Phe*	73.8					29.1		102.9		
11.อ.แกลง	Klaeng	34.4		12.3					46.7		
12.จ.จันทบุรี	Chanthaburi*	10.8	T	7.8	3.9	8.8	4.6	19.6	55.5	953.3	+ 21.
13.อ.โป่งน้ำร้อน	Pong Namron	..	..	..	..	..	..	..	..		
14.อ.ท่าใหม่	Tha Mai	5.7			2.5		1.4		9.6		
15.อ.มะขาม	Makham	11.2		18.4	8.8				38.4		
16.อ.ขลุง	Khlung								0.0		

สถานีฝน	Station	วันที่และจำนวนน้ำฝนเป็นมิลลิเมตร Date and amount of rainfall in m.m. มิถุนายน June							ฝนรวม มม. Total m.m.	ฝนรวมตั้งแต่ 1 ม.ค. Accumulative rain-fall Since Jan. 1	
		6	7	8	9	10	11	12		ฝนจริง Actual	สูง(+)ต่ำ(-) กว่าปกติ Above(+) Below(-) Normal
จ.ตราด	Trat	15.8							15.8	925.5	-130.5
อ.เขาสมิง	Khao Saming	22.6			4.3				26.9		
อ.แหลมงอบ	Laem Ngop	22.0	15.6						37.6		
อ.คลองใหญ่	Khlong Yai*	0.4	16.2		11.6	29.8	0.6	3.1	62.1	1351.6	+ 47.9
ไทยฝั่งตะวันตก	Gulf of Thailand West Coast										
จ.เพชรบุรี	Phetburi			12.1					12.1	242.6	+ 14.6
อ.บ้านแหลม	Ban Laem			14.9	2.4	6.3			23.6		
อ.ชะอำ	Cha Am			7.6					7.6		
จ.ประจวบคีรีขันธ์	Prachuap Khirikhan*	0.1						0.6	0.7	136.9	-241.2
อ.หัวหิน	Hua Hin*	T	T					T	T	194.8	-102.2
จ.ชุมพร	Chumphon*	13.6					1.9	T	15.5	334.6	-364.2
อ.ท่าแซะ	Tha Sae	41.9		4.7					46.6		
อ.สวี	Sawi	10.5							10.5		
อ.หลังสวน	Lang Suan	5.4							5.4		
จ.สุราษฎร์ธานี	Bandon*	T			2.2			T	2.2	337.1	-123.0
อ.ไชยา	Chaiya	19.5							19.5		
อ.พุนพิน	Phun Phin				19.3	3.6			22.9		
อ.บ้านนาสาร	Ban Nasan								0.0		
จ.นครศรีธรรมราช	Nakhon Si Thammarat*	34.5							34.5	340.2	-507.4
อ.สิชล	Sichon					68.3			68.3		
อ.ท่าศาลา	Tha Sala	..	..	..	..	..	..	..	..		
อ.จวาง	Chawang	..	..	..	..	..	..	..	..		
อ.ทุ่งสง	Thun Song			3.5	52.0	3.6			59.1		
อ.ร่อนพิบูลย์	Ron Phibun	..	..	..	..	..	..	..	..		
อ.ปากพนัง	Pak Phanang								0.0		
จ.พัทลุง	Pharthalung	21.8			19.6				41.4	441.4	-162.7
อ.เขาไชยสน	Khao Chai Son	6.9							6.9		
จ.สงขลา	Songkhla*	8.8				11.0		T	19.8	871.8	+412.7
อ.รัตภูมิ	Rattaphum								0.0		
อ.หาดใหญ่	Hat Yai	5.4			13.2	48.7			67.3		
อ.สะเดา	Sadao	..	..	..	..	..	..	..	..		
จ.ปัตตานี	Pattani*	4.0					28.1	T	32.1	662.5	+373.4
อ.หนองจิก	Nong Chik	34.5							34.5		
อ.ยะหริ่ง	Yaring	41.9							41.9		
อ.ปะนาเระ	Panare					25.8			25.8		
จ.ยะลา	Yala		3.2		29.7	33.2			66.1	..	..
อ.เบตง	Be Tong	10.9			2.8				13.7		
จ.นราธิวาส	Narathiwat*							20.3	20.3	936.7	+ 48.9
อ.ยี่งอ	Yi Ngo	..	..	..	..	..	..	..	..		
อ.ระแงะ	Ra Ngae	11.2			61.2				72.4		

สถานีฝน	Station	วันที่และจำนวนน้ำฝนเป็นมิลลิเมตร Date and amount of rainfall in m.m. มิถุนายน June 6	7	8	9	10	11	12	ฝนรวม ม.ม. Total m.m.	ฝนรวมตั้งแต่ 1 ม.ค. Accumulative rainfall Since Jan. ฝนจริง Actual	สูง(+)/ต่ำ(-) กว่าปกติ Above(+) Below(-) Norm
36.อ.ตากใบ	Tak Bai	9.8							9.8		
ภาคใต้ฝั่งตะวันตก	Southern Thailand West Coast										
1.จ.ระนอง	Ranong*	9.9			0.2	34.2	28.7	16.1	89.1	1182.4	-116
2.อ.กระบุรี	Kraburi	..	..	..	..	..	..	..	..		
3.จ.พังงา	Phang Nga	15.7					0.3		16.0	1190.6	+352
4.อ.ตะกั่วป่า	Takua Pa					72.5	27.2		99.7		
5.อ.ท้ายเหมือง	Thai Muang	2.3				72.4	8.8		83.5		
6.อ.ตะกั่วทุ่ง	Takua Thung	39.4							39.4		
7.จ.ภูเก็ต	Phuket*	..	..	..	..	..	..	..	..		
8.สนามบินภูเก็ต	Phuket Airport*	2.5			0.8	71.6	11.0	54.9	140.8	1163.6	+419
9.อ.ถลาง	Thalang	..	..	..	..	..	..	..	..		
10.จ.กระบี่	Krabi	..	..	..	..	..	..	..	..	..	..
11.อ.คลองท่อม	Khlong Thom	7.5							7.5		
12.จ.ตรัง	Trang	..	..	..	..	..	..	..	..		
13.สนามบินตรัง	Trang Airport*	2.4			3.7	2.5	12.8	21.4	42.8	937.7	+222
14.อ.สิเกา	Si Kao	0.6			35.7	10.2	27.5		74.0		
15.อ.ย่านตาขาว	Yan Ta Khao				9.9	1.4	14.5		25.8		
16.อ.ปะเหลียน	Pa Lian				29.2		36.4		65.6		
17.จ.สตูล	Satun			1.9	10.6		38.9		51.4	605.1	-200
18.อ.ละงู	La Ngu								0.0		

หมายเหตุ			Remark		
	ช่องว่าง	ไม่มีรายงานฝนตก		Blank	No report
	*	สถานีตรวจอากาศ		*	Synoptic Station
	T	ฝนเล็กน้อยวัดไม่ได้		T	Trace
	..	ไม่มีรายงาน		..	No report

อุณหภูมิสูงสุดและต่ำสุดประจำวันที่ ๖ - ๑๒ มิถุนายน ๒๕๐๙

Daily Max. and Min. Temperature June 6 - June 12, 1966

สถานี	Station	อุณหภูมิสูงสุดและต่ำสุดเป็นองศา ซ. Max. and Min. Temperature in degree C. 6	7	8	9	10	11	12	เฉลี่ยสูงสุดต่ำสุด Average Max. Min.	เฉลี่ยในสัปดาห์ Weekly Mean	ค่าปกติ Mon Nor
ภาคเหนือ	Northern Part										
1.จ.เชียงราย	Chiangrai	31.3 21.2	31.7 21.4	31.7 22.2	32.0 21.2	32.8 21.3	32.8 21.8	31.7 23.0	32.0 21.7	26.8	27
2.อ.ฝาง	Fang	..	..	..	..	..	..	..	..	..	

สถานี	Station	อุณหภูมิสูงสุดและต่ำสุดเป็นองศา ซ. Max. and Min. Temperature in degree C.							เฉลี่ยสูงสุดต่ำสุด Average Max. Min.	เฉลี่ยในสัปดาห์ Weekly Mean	ค่าปกติประจำเดือน Monthly Normal
		6	7	8	9	10	11	12			
จ.แม่ฮ่องสอน	Mae Hongson	32.7 24.4	30.4 22.7	30.2 22.2	29.5 24.0	30.7 23.5	30.3 23.2	24.5 23.0	29.7 23.2	26.4	27.5
จ.เชียงใหม่	Chiangmai	33.0 23.3	31.5 22.8	31.8 20.2	33.1 22.5	33.5 23.9	32.4 23.2	23.8 23.5	31.3 22.7	27.0	27.9
จ.น่าน	Nan	31.3 22.7	33.0 23.8	32.5 23.7	33.4 24.6	35.1 24.3	34.6 24.3	26.0 23.1	32.2 23.7	27.9	28.6
จ.ลำปาง	Lampang	32.0 23.0	32.3 24.0	34.2 24.7	33.4 23.8	33.8 24.5	.. 24.2	24.6 23.3	31.7 23.9	27.8	28.3
อ.แม่สะเรียง	Mae Sariang	30.5 23.7	30.6 22.1	29.5 22.1	28.5 23.4	31.0 23.0	30.6 23.4	24.0 22.6	29.2 22.9	26.0	27.6
จ.แพร่	Phrae	32.7 22.7	32.5 24.0	32.3 25.0	33.1 23.9	34.4 25.2	32.7 25.6	25.6 23.3	31.8 23.9	27.8	28.2
จ.อุตรดิตถ์	Uttaradit	32.8 24.2	32.5 23.8	33.0 25.5	33.7 24.3	34.4 24.5	32.7 24.5	25.6 23.9	31.9 24.3	28.1	29.0
เขื่อนภูมิพล	Bhumibol Dam	.. ..	.. ..	.. ..	.. ..	.. ..	.. ..	.. ..	.. ..	..	..
จ.ตาก	Tak	31.8 25.3	33.0 23.6	32.0 25.1	31.6 23.6	32.2 25.6	30.7 25.5	26.0 24.2	31.0 24.7	27.8	28.0
จ.พิษณุโลก	Phitsanulok	32.6 24.0	32.0 23.2	31.5 24.6	34.1 24.5	34.3 25.8	32.3 25.7	26.8 25.1	32.3 24.7	28.0	29.0
อ.แม่สอด	Mae Sot	32.7 24.6	31.6 22.5	30.9 22.5	30.0 22.8	30.5 23.2	28.2 23.7	24.0 22.1	29.7 23.0	26.0	27.1
จ.เพชรบูรณ์	Phetchabun	31.7 22.9	31.3 22.9	33.5 23.9	32.5 22.7	31.8 24.5	32.2 24.5	24.5 24.1	31.0 23.6	27.3	27.9
ภาคตะวันออกเฉียงเหนือ	**Northeastern Part**										
จ.หนองคาย	Nong Khai	29.4 ..	32.6 23.0	33.5 24.6	33.3 25.0	34.0 25.0	34.5 24.7	.. 24.9	32.8 24.5	28.1	..
จ.เลย	Loei	30.5 23.0	31.2 23.2	34.3 23.3	33.9 23.6	34.2 24.0	34.0 23.5	24.0 23.8	31.7 23.4	27.5	27.8
จ.อุดรธานี	Udon Thani	29.2 22.0	31.4 22.8	33.0 26.2	33.0 26.6	34.2 26.4	34.5 26.5	.. 25.3	32.5 25.1	28.8	28.8
จ.นครพนม	Nakhon Phanom	27.2 24.5	30.0 21.7	33.0 24.7	33.9 24.8	34.7 26.0	33.8 24.5	26.7 26.7	31.3 24.7	28.0	27.8
จ.สกลนคร	Sakon Nakhon	25.8 23.8	30.5 22.8	34.3 24.8	33.4 26.0	34.0 25.7	32.3 26.2	27.0 25.6	31.0 24.9	27.9	28.3
จ.มุกดาหาร	Mukdahan	28.4 22.7	31.5 22.8	34.0 24.5	33.7 24.8	33.7 24.7	33.0 24.8	26.4 25.7	31.5 24.2	27.8	28.5
จ.ขอนแก่น	Khon Kaen	27.7 22.7	31.0 22.1	33.3 24.9	33.6 25.5	33.5 26.4	33.3 25.3	26.2 25.2	31.2 24.5	27.8	28.9
จ.ร้อยเอ็ด	Roi Et	30.7 23.8	30.0 23.5	33.4 22.5	32.0 27.0	33.3 26.3	31.6 26.8	27.0 26.0	31.1 25.2	28.1	29.0
จ.ชัยภูมิ	Chaiyaphum	31.1 22.8	30.6 24.8	32.9 24.4	32.4 23.0	32.5 24.5	31.7 24.6	25.0 23.9	30.8 24.0	27.4	..
จ.อุบลราชธานี	Ubon Ratchathani	32.6 25.5	32.2 25.2	33.9 26.6	32.8 26.8	33.8 25.7	32.5 23.4	27.0 25.5	32.1 25.5	28.8	28.4
จ.สุรินทร์	Surin	32.4 23.4	31.3 23.0	35.2 23.6	32.6 24.0	33.7 23.8	32.8 24.3	25.7 22.6	31.9 23.5	27.7	29.1
จ.นครราชสีมา	Nakhon Ratchasima	33.0 24.7	32.1 23.0	35.6 23.5	34.7 23.1	34.9 24.1	34.0 23.4	25.5 21.8	32.8 23.3	28.0	28.1
ภาคกลาง	**Central Part**										
จ.นครสวรรค์	Nakhon Sawan	33.7 23.8	32.0 23.7	35.6 24.6	34.1 23.7	35.1 24.7	36.9 25.5	34.8 24.8	34.6 24.4	29.5	29.6
จ.ลพบุรี	Lopburi	32.5 24.0	30.2 22.0	33.0 25.2	32.5 24.6	34.0 23.9	.. 23.5	.. 23.6	32.4 23.8	28.1	28.8
จ.สุพรรณบุรี	Suphanburi	31.9 25.4	31.0 23.9	33.9 26.5	33.4 25.5	35.5 24.3	34.1 24.8	35.9 24.5	33.3 24.9	29.1	29.3

สถานี	Station	อุณหภูมิสูงสุดและต่ำสุดเป็นองศา ซ. Max. and Min. Temperature in degree C. 6	7	8	9	10	11	12	เฉลี่ยสูงสุดต่ำสุด Average Max. Min	เฉลี่ยในสัปดาห์ Weekly Mean	ค่าประจำ Mon No.
4. จ.ปราจีนบุรี	Prachinburi	31.0 24.8	29.0 23.5	33.8 25.0	32.6 26.2	33.5 26.2	33.0 25.4	33.5 25.2	32.3 25.1	28.7	28
5. จ.กาญจนบุรี	Kanchanaburi	31.6 24.6	32.5 23.5	35.0 24.5	32.9 24.5	34.3 ..	33.7 23.5	34.0 ..	33.4 24.0	28.7	[illegible]
6. สนามบินดอนเมือง	Don Muang	31.0 24.5	31.4 23.4	34.1 26.4	33.5 25.6	34.3 26.4	34.1 25.1	33.9 25.6	33.1 25.2	29.1	2[illegible]
7. กรมอุตุนิยมวิทยา	Bangkok	30.2 23.4	30.3 23.6	33.6 24.6	33.6 23.9	33.4 24.7	33.4 24.7	32.3 25.0	32.4 24.2	28.3	2[illegible]
8. อ.อรัญประเทศ	Aranyaprathet	32.1 24.3	31.6 23.5	35.0 24.5	33.4 25.6	33.9 26.0	33.7 26.0	33.3 25.0	33.2 24.9	29.0	2[illegible]
9. อุตุฯบางนา	Bang Na	29.6 22.7	29.9 23.3	33.0 24.8	33.2 26.0	34.0 23.7	33.1 24.8	32.9 24.7	32.2 24.2	28.2	.
ฝั่งอ่าวไทยฝั่งตะวันออก	Gulf of Thailand East Coast										
1. ป้อมพระจุลฯ	Pom Phrachun	.. ..	.. ..	.. ..	.. ..	.. ..	.. ..	.. ..	.. ..	..	.
2. จ.ชลบุรี	Chonburi	29.1 26.2	28.4 23.5	32.6 24.0	32.7 27.0	32.9 26.1	32.2 26.0	32.7 25.9	31.5 25.5	28.5	28
3. อ.สีชัง	Si Chang.	29.0 25.7	28.9 24.5	31.8 23.1	31.6 28.2	32.8 28.4	33.1 26.1	32.8 26.1	31.4 26.3	28.8	.
4. อ.สัตหีบ	Sattahip	28.7 25.9	28.6 22.7	33.5 26.6	32.5 27.7	34.0 27.1	32.5 26.6	33.7 27.1	31.9 26.2	29.0	29
5. จ.ระยอง	Rayong	.. 28.8	29.7 ..	32.2 23.8	.. 25.6	32.8 ..	.. 26.4	.. ..	31.5 26.1	28.6	.
6. อ.บ้านเพ	Ban Phe	30.1 27.9	.. 27.9	31.5 ..	.. 25.3	30.5 ..	.. 24.8	.. ..	30.7 26.4	28.5	.
7. จ.จันทบุรี	Chanthaburi	29.7 24.9	32.2 23.1	32.4 24.1	30.7 25.0	33.0 24.8	32.0 24.9	31.6 23.6	31.6 24.3	27.9	27
8. อ.แหลมงอบ	Laem Ngop	30.0 24.0	29.6 23.7	32.0 23.6	.. 25.4	.. ..	.. ..	.. ..	30.5 24.1	27.3	.
9. อ.คลองใหญ่	Khlong Yai	31.6 24.4	32.2 23.0	32.6 22.6	32.0 24.0	31.5 24.2	31.8 23.1	31.4 24.4	31.8 23.6	28.2	27
ฝั่งอ่าวไทยฝั่งตะวันตก	Gulf of Thailand West Coast										
1. อ.หัวหิน	Hua Hin	32.2 25.4	30.7 24.9	32.7 24.7	33.0 24.7	33.9 25.3	35.8 22.8	35.6 25.2	33.4 24.7	29.0	28
2. จ.ประจวบคีรีขันธ์	Prachuap Khirikhan	31.6 24.5	31.2 24.1	33.5 24.0	31.9 24.0	35.7 25.3	35.9 24.4	34.8 25.1	33.5 24.4	28.9	28
3. จ.ชุมพร	Chumphon	32.7 24.6	32.1 23.2	34.2 23.4	34.0 23.6	33.4 22.7	32.5 23.5	31.8 23.4	32.9 23.4	28.1	27
4. จ.สุราษฎร์ธานี	Bandon	32.7 22.7	32.5 22.1	35.1 23.8	31.5 22.9	34.5 24.3	33.4 23.5	32.6 24.0	33.1 23.3	28.2	28
5. จ.นครศรีธรรมราช	Nakhon Si Thammarat	34.0 22.2	32.6 21.5	34.4 23.0	34.6 23.2	33.6 23.1	33.8 23.2	33.0 22.5	33.7 22.6	28.1	28
6. จ.สงขลา	Songkhla	32.4 22.9	31.7 23.2	33.0 24.0	33.4 25.0	33.4 23.4	30.5 24.4	30.7 24.0	32.1 23.8	27.9	28
7. จ.ปัตตานี	Pattani	33.5 23.4	32.0 23.0	.. 23.0	.. 24.0	.. 23.4	.. 23.0	.. 23.0	32.7 23.2	27.9	.
8. จ.นราธิวาส	Narathiwat	31.8 23.0	32.5 23.8	32.6 23.3	33.2 23.5	32.7 22.8	33.9 23.0	33.3 22.7	32.8 23.1	27.9	27
ภาคใต้ฝั่งตะวันตก	Southern Thailand West Coast										
1. จ.ระนอง	Ranong	32.2 23.5	32.7 22.5	33.5 23.3	33.2 24.0	32.8 23.3	31.5 23.2	28.0 22.0	31.9 23.1	27.5	26
2. จ.ภูเก็ต	Phuket	31.4 24.4	32.2 23.7	32.5 23.7	32.1 23.7	31.8 24.3	29.6 23.0	30.6 26.8	31.4 24.2	27.8	27
3. จ.ตรัง	Trang	31.2 23.4	34.3 23.2	33.6 24.4	34.4 23.3	33.6 23.3	30.0 23.9	29.3 21.9	32.3 23.3	27.8	27

แก้ไขเพิ่มเติมรายงานอากาศประจำสัปดาห์ฉบับที่ ๒๓/๒๕๐๙ เนื่องจากได้รับรายงานภายหลัง

Correction in weekly weather report No. 23/2509 for late report rainfall data

สถานีฝน	Station	วันที่และจำนวนน้ำฝนเป็นมิลลิเมตร Date and amount of rainfall in m.m. พฤษภาคม May, มิถุนายน June							ฝนรวม m.m. Total m.m.	ฝนรวมตั้งแต่ 1 ม.ค. Accumulative rain-fall Since Jan. 1	
		30	31	1	2	3	4	5		ฝนจริง Actual	สูง(+)ต่ำ(-)กว่าปกติ Above(+) Below(-) Normal
ภาคเหนือ	Northern Part										
จ.เชียงแสน	Chiangsaen						6.2	12.5	75.4		
จ.เชียงของ	Chiangkhong						9.5	36.4	88.8		
จ.แม่จัน	Mae Chan							30.6	79.6		
จ.พาน	Phan						66.6		87.7		
จ.เวียงป่าเป้า	Wing Pa Pao							30.8	64.7		
จ.ฝาง	Fang						2.8	21.1	71.1		
จ.งาว	Ngao							20.4	20.4		
จ.สบปราบ	Sop Prap							64.6	116.1		
จ.ทุ่งช้าง	Thung Chang							70.2	72.8		
จ.บัว	Pua							35.9	45.7		
จ.วังทอง	Wang Thong							35.5	93.0		
จ.กำแพงเพชร	Kamphaeng Phet							22.0	77.3	412.7	+209.4
จ.คลองขลุง	Khlong Khlung							27.8	167.9		
จ.พิจิตร	Phichit							25.4	67.7	452.5	+150.4
จ.ชนแดน	Chon Daen							39.7	68.7		
จ.วิเชียรบุรี	Wichianburi							43.7	46.2		
ตะวันออกเฉียงเหนือ	Northeastern Part										
จ.หนองคาย	Nong Khai						38.6	64.5	107.0	620.9	+154.0
อ.โพนพิสัย	Phon Phisai						69.0	95.0	183.0		
อ.ท่าบ่อ	Tha Bo						46.1	87.2	143.3		
อ.บ้านผือ	Ban Phu							40.9	40.9		
อ.เพ็ญ	Phen							60.7	71.2		
อ.หนองบัวลำภู	Nong Bua Lamphu						56.9	39.8	96.7		
อ.วานรนิวาส	Wanon Niwat							28.4	28.4		
อ.สว่างแดนดิน	Sawang Daen Din							23.4	115.0		
อ.พรรณานิคม	Phanna Nikhom						47.5		58.9		
อ.บ้านแพง	Ban Phaeng						5.4	23.4	62.7		
อ.นาแก	Na Kae						19.5	2.2	55.5		
อ.ภูเขียว	Phu Khieo						33.7	21.5	55.2		

สถานีฝน	Station	วันที่และจำนวนน้ำฝนเป็นมิลลิเมตร Date and amount of rainfall in m.m. พฤษภาคม May, มิถุนายน June							ฝนรวม m.m. Total m.m.	ฝนรวมตั้งแต่ 1 ม.ค. Accumulative rainfall Since Jan.	
		30	31	1	2	3	4	5		ฝนจริง Actual	สูง(+)หรือต่ำกว่า Above(+) Below(-) Normal
28. อ.คอนสวรรค์	Khon Sawan						64.7	6.3	71.0		
32. อ.น้ำพอง	Nam Phong							24.2	24.2		
33. อ.ภูเวียง	Phu Wiang						25.8	12.9	40.1		
34. อ.ชุมแพ	Chum Phae						20.2	4.9	31.1		
35. อ.มัญจาคีรี	Mancha Khiri						72.0	22.2	94.2		
36. ท.ชนบท	Chonnabot							30.9	61.1		
37. อ.บ้านไผ่	Ban Phai						32.5	21.6	56.4		
38. อ.พล	Phon						45.0	50.6	106.0		
39. จ.มหาสารคาม	Maha Sarakham						17.8	3.8	47.8	383.2	+230.
40. อ.โกสุมพิสัย	Kosum Phisai						47.8	29.8	77.6		
42. อ.พยัคฆภูมิพิสัย	Phayakphum Phisai						22.4	0.3	22.7		
44. อ.สหัสขันธ์	Sahatkhan							68.8	85.5		
45. อ.ยางตลาด	Yan Talat						38.7		47.9		
46. อ.กันทรวิชัย	Kanthara Wichai							27.8	27.8		
47. อ.กมลาสัย	Kamalasai						71.4	10.7	118.1		
51. อ.อาจสามารถ	At Samat						14.7	15.5	34.7		
52. อ.เสลภูมิ	Selaphum						135.4	16.9	178.2		
66. อ.สูงเนิน	Sung Noen							34.3	85.3		
71. จ.บุรีรัมย์	Burirum						24.5	50.6	113.9	727.5	+355.
74. อ.ลำปลายมาศ	Lam Plai Mat						54.2		54.2		
76. อ.ประโคนชัย	Prakhon Chai							27.6	27.6		
82. อ.สังขะ	Sangkha						20.6		20.6		
83. จ.ศรีสะเกษ	Sisaket							35.5	35.5	638.8	+374.
86. อ.กันทรารมย์	Kanthararom						25.0	4.1	64.5		
93. อ.ยะโสธร	Yasothon							20.3	104.4		
96. อ.มหาชนะชัย	Maha Chana Chai						24.2		33.4		
98. อ.โขงเจียม	Khong Chiam						61.0		76.0		
<u>ภาคกลาง</u>	<u>Central Part</u>										
9. อ.หนองขาหย่าง	Nong Kha Yang							56.3	56.3		
10. อ.บ้านไร่	Ban Rai			11.2				6.4	17.6		
14. จ.สิงห์บุรี	Singburi							22.9	35.5	429.4	+136.

สถานีฝน	Station	วันที่และจำนวนน้ำฝนเป็นมิลลิเมตร Date and amount of rainfall in m.m. พฤษภาคม May, มิถุนายน June							ฝนรวม m.m. Total m.m.	ฝนสะสมตั้งแต่ 1 ม.ค. Accumulative rainfall Since Jan. 1	
		30	31	1	2	3	4	5		ฝนจริง Actual	สูง(+) ต่ำ(-) กว่าปกติ Above(+) Below(-) Normal
อ.สามชุก	Sam Chuk							37.0	45.0		
จ.อ่างทอง	Ang Thong							27.0	77.9	556.9	+190.3
อ.ป่าโมก	Pa Mok						6.4	23.2	82.7		
จ.พระนครศรีอยุธยา	Ayutthaya							22.4	56.7		
อ.ท่าเรือ	Tha Rua							50.8	63.8		
จ.ปทุมธานี	Pathum Thani							2.4	65.6	325.0	- 62.2
อ.ธัญบุรี	Thanyaburi						27.5	19.5	49.5		
อ.พนมทวน	Phanom Thuan							39.2	39.2		
จ.ธนบุรี	Thonburi						10.5	10.8	43.2	272.8	+ 46.1
อ.บางเขน	Bang Khen				25.1		9.9	1.1	63.2		
จ.สมุทรสาคร	Samut Sakhon							11.6	95.0	521.1	+142.3
จ.สมุทรปราการ	Samut Prakan							14.3	37.2	697.2	+285.3
อ.พระประแดง	Prapradaeng							28.3	46.4		
ด้านอ่าวไทยฝั่งตะวันออก	Gulf of Thailand East Coast										
อ.ศรีราชา	Si Racha							20.6	73.9		
อ.คลุง	Khlung							24.5	52.1		
จ.ตราด	Trat							1.1	57.9	909.7	- 39.0
อ.เขาสมิง	Khao Saming							15.9	15.9		
ด้านอ่าวไทยฝั่งตะวันตก	Gulf of Thailand West Coast										
อ.หลังสวน	Lang Suan							19.0	23.8		
อ.ไชยา	Chaiya							22.8	22.8		
อ.บ้านนาสาร	Ban Nasan							103.8	120.1		
อ.ทุ่งสง	Thun Song							26.5	45.4		
จ.พัทลุง	Phatthalung						1.4	7.1	46.9	400.0	-167.7
อ.เขาไชยสน	Khao Chai Son						3.7	16.2	19.9		
อ.เบตง	Be Tong						24.7	12.8	47.3		
ภาคใต้ฝั่งตะวันตก	Southern Thailand West Coast										
จ.พังงา	Phang Nga							14.1	56.1	1174.6	+408.4
อ.ท่าอะเหมือง	Thai Muang						0.2	45.8	86.7		
อ.คลองท่อม	Khlong Thom						10.2	70.3	96.0		
จ.สตูล	Satun							3.8	70.4	553.7	-197.7

พิมพ์ที่ ร.พ. กรมอุตุนิยมวิทยา สำนักนายกรัฐมนตรี
บางกะปิ พระนคร
นาวาโท ธำรง กิติสิน ผู้พิมพ์ผู้โฆษณา 2509

กรมอุตุนิยมวิทยา สำนักนายกรัฐมนตรี

รายงานอากาศประจำสัปดาห์ ระหว่างวันที่ ๑๓ ถึง ๑๙ มิถุนายน ๒๕๐๙

และ

การคาดหมายลักษณะอากาศ ระหว่างวันที่ ๒๐ ถึง ๒๖ มิถุนายน ๒๕๐๙

ฉบับที่ ๒๕/๒๕๐๙

พลเรือโท สนิธ เวสารัชชานันท์

อธิบดีกรมอุตุนิยมวิทยา

METEOROLOGICAL DEPARTMENT
OFFICE OF THE PRIME MINISTER

BANGKOK THAILAND

WEEKLY WEATHER REPORT

DURING THE PERIOD JUNE 13 — 1,9 1966

AND

WEATHER OUTLOOK

DURING JUNE 20 — 26, 1966

No. 25 / 1966

Sanit Vesa — rajananda

Vice Admiral, Director General

การคาดหมายลักษณะอากาศใน ๗ วันข้างหน้า
ตั้งแต่วันที่ ๒๐ - ๒๖ มิถุนายน ๒๕๐๙

ลักษณะทั่วไป

ร่องมรสุมยังคงพาดอยู่ทางตอนใต้สุดของประเทศจีน ประเทศไทยยังคงมีฝนน้อยทั่วไปตลอดสัปดาห์นี้

ภาคเหนือ ภาคตะวันออกเฉียงเหนือ	มีฝนเป็นแห่ง ๆ ตลอดสัปดาห์
ภาคกลาง อ่าวไทย ฝั่งตะวันออก	มีฝนหรือฝนฟ้าคะนองเป็นแห่ง ๆ ในระยะครึ่งแรกของสัปดาห์ ส่วนในครึ่งหลังของสัปดาห์จะมีฝนน้อยลง
อ่าวไทย ฝั่งตะวันตก	มีฝนหรือฝนฟ้าคะนองเป็นบางแห่งตลอดสัปดาห์
ภาคใต้ ฝั่งตะวันตก	มีฝนเกือบทั่วไปตลอดสัปดาห์
กรุงเทพฯ และ ธนบุรี	มีฝนหรือฝนฟ้าคะนองในระยะครึ่งแรกของสัปดาห์ ส่วนในระยะครึ่งหลังของสัปดาห์จะมีฝนน้อยลง

กรมอุตุนิยมวิทยา
๒๐ / ๖ /๒๕๐๙

Weather Outlook for the next seven days
From June 20 - 26, 1966

General Situation

The monsoon trough remains extending across extreme south China mainland. Less rain is expected over Thailand throughout the week.

Northern Part: Northeastern Part:	Scattered rains throughout the week.
Central Part; Gulf of Thailand, East Coast:	Scattered showers or thundershowers in the first half of the week, while less fall in the second half of the week.
Gulf of Thailand, West Coast:	Isolated showers or thundershowers throughout the week.
Southern Thailand, West Coast:	Almost widespread rains throughout the week.
Bangkok and Thonburi:	Showers or thundershowers in the first half of the week, while less fall in the second half of the week.

Meteorological Department
20 / 6 / 1966

สรุปลักษณะอากาศทั่วไปในรอบสัปดาห์
ตั้งแต่วันที่ ๑๓ - ๑๙ มิถุนายน ๒๕๐๙

๑. ตลอดสัปดาห์ ร่องมรสุมได้ลาดอยู่ในบริเวณตอนใต้ของประเทศจีน พายุดีเปรสชั่นได้ก่อตัวขึ้นในบริเวณตอนใต้ของชายฝั่งเวียดนามใต้ และได้เคลื่อนทางตะวันตกขึ้นฝั่งเข้ามาในภาคตะวันออกของประเทศไทยในตอนปลายสัปดาห์แล้วสลายตัวไปในวันสุดสัปดาห์

๒. มีฝนเล็กน้อยถึงปานกลางเป็นแห่ง ๆ ในภาคเหนือตลอดสัปดาห์ ส่วนในภาคตะวันออกเฉียงเหนือ ภาคกลาง และภาคตะวันออกนั้นปรากฏว่า ในตอนต้นและกลางสัปดาห์มีฝนเล็กน้อยเป็นบางแห่ง แต่ในตอนปลายสัปดาห์มีฝนปานกลางถึงฝนหนักเกือบทั่วไป สำหรับในบริเวณฝั่งตะวันออกของอ่าวไทย มีฝนชุกเกือบตลอดสัปดาห์ แต่ในภาคใต้มีฝนเป็นบางแห่งเท่านั้น

๓. ในระหว่างสัปดาห์ ปริมาณฝนสูงสุดประจำวันที่ตรวจวัดได้ในภาคต่าง ๆ ของประเทศปรากฏดังนี้

ภาคเหนือ	๖๓.๕	มม.	ที่	อ.เชียงของ	เมื่อวันที่ ๑๔ มิ.ย.
ภาคตะวันออกเฉียงเหนือ	๑๕๓.๕	"	"	อ.โนนสูง	" ๑๘ "
ภาคกลาง	๑๓๖.๓	"	"	อ.หนองแค	" ๑๘ "
อ่าวไทย ฝั่งตะวันออก	๑๘๓.๓	"	"	จ.ตราด	" ๑๘ "
อ่าวไทย ฝั่งตะวันตก	๗๖.๗	"	"	อ.ปากพนัง	" ๑๘ "
ภาคใต้ ฝั่งตะวันตก	๗๘.๙	"	"	จ.ระนอง	" ๑๘ "

กรมอุตุนิยมวิทยา

๒๐ / ๖ /๒๕๐๙

General Situation

Period June 13 - 19, 1966

1. During the week the monsoon trough lied across the southern China. A weak depression developed in the vicinity of southern tip of the South Vietnam coast in the latter period of the week and moved westward to Easte Thailand then dissipated at the end of the week.

2. Scattered light to moderate rains occurred in the Northern part throu out the week. Isolated light showers occurred in the Northeastern, Centr and Eastern parts in the first and middle periods of the week but almost widespread moderate to heavy rains occurred in the latter period. Copious rains distributed over the east coast of the Gulf of Thailand almost throu out the week while only isolated in the Southern part.

3. During the week the daily heaviest rainfalls in various part of Thail were as follows :-

Northern Part	63.5	m.m.	at	Chiangkhong	on June
Northeastern Part	153.5	"	"	Non Sung	" "
Central Part	136.3	"	"	Nong Khae	" "
Gulf of Thailand, East Coast	183.3	"	"	Trat	" "
Gulf of Thailand, West Coast	76.7	"	"	Pak Phanang	" "
SouthernThailand, West Coast	78.9	"	"	Ranong	" "

Meteorological Department
20 / 6 / 1966

ข่าวอากาศเพื่อการเกษตรประจำสัปดาห์

ระหว่างวันที่ ๑๓ - ๑๙ มิถุนายน ปรากฏว่า ภาคเหนือมีฝนเล็กน้อยเป็นแห่ง ๆ ตลอดสัปดาห์ ส่วนในภาคตะวันออกเฉียงเหนือ ภาคกลาง และอ่าวไทยฝั่งตะวันออกนั้นมีฝนน้อยเกือบทั่วไป แต่ในตอนปลายสัปดาห์ปรากฏว่ามีพายุดีเปรสชั่นจากทะเลจีนใต้ทางแหลมญวนเข้ามาจนถึงภาคตะวันออกของประเทศไทย ซึ่งทำให้มีฝนค่อนข้างดี โดยมีฝนตกหนักบ้างเป็นบางแห่งในภาคตะวันออก ภาคตะวันออกเฉียงเหนือ และภาคกลาง สำหรับในภาคใต้มีฝนเล็กน้อยเป็นบางแห่ง เว้นแต่ทางภาคใต้ฝั่ง - ตะวันตกมีฝนดีขึ้นในตอนปลายสัปดาห์

ข้อควรสังเกต

ในระยะสัปดาห์ที่แล้วมานี้ แม้ว่าในตอนปลายสัปดาห์จะมีฝนดี โดยมีฝนตกหนักบ้างในบางแห่งก็ตาม แต่ฝนที่ตกนั้นเป็นฝนที่ตกเฉพาะแห่ง เฉพาะตำบล เมื่อคิดเฉลี่ยทั่วทั้งภาคเหนือ ภาคตะวันออกเฉียงเหนือ และภาคกลางแล้ว ปริมาณน้ำฝนที่ตกลงมายังอยู่ในเกณฑ์น้อยทุกภาค

ข้อควรระวัง

จากการพิจารณาแผนที่อากาศในขณะนี้ ร่องมรสุมยังคงประจำที่อยู่ทางภาคใต้ของประเทศจีน ยังไม่มีลักษณะที่จะเลื่อนลงมาทางใต้อย่างใด จึงเป็นที่คาดได้ว่าในระยะนี้จนถึงสิ้นเดือนมิถุนายนฝนในประเทศไทยจะยังคงอยู่ในเกณฑ์น้อยต่อไปอีก และกสิกรควรจะเตรียมรับสถานะการณ์ที่ระยะฝนทิ้งนี้อาจจะยืดเยื้อต่อไปจนถึงกลางเดือนกรกฎาคมไว้ด้วย

กรมอุตุนิยมวิทยา

๒๐ / ๖ /๒๕๐๙

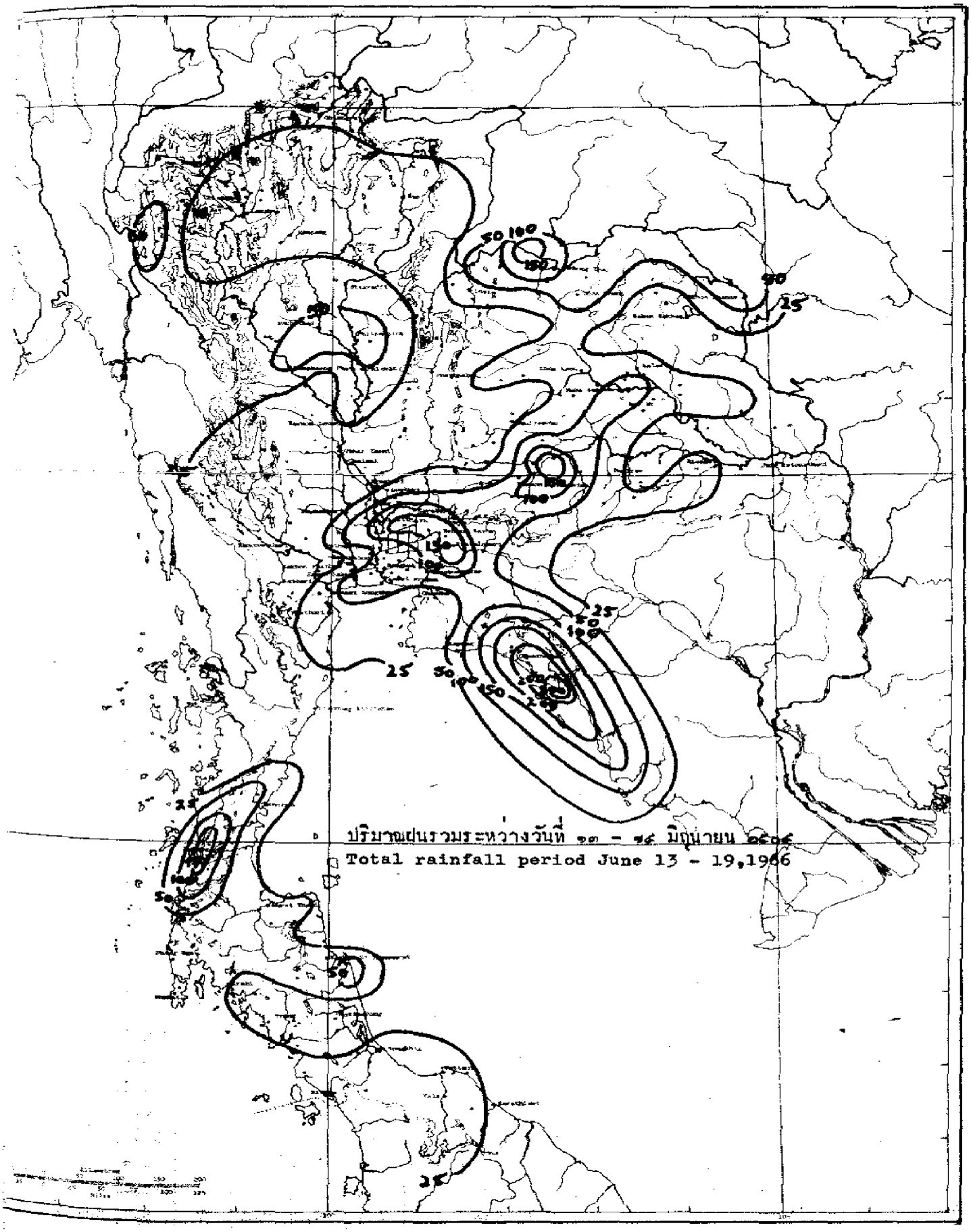
ปริมาณฝนรวมระหว่างวันที่ ๑๓ - ๑๙ มิถุนายน ๒๕๐๙
Total rainfall period June 13 - 19,1966

สถานีฝน	Station	วันที่และจำนวนน้ำฝนเป็นมิลลิเมตร Date and amount of rainfall in m.m. มิถุนายน June							ฝนรวม มม. Total m.m.	ฝนรวมตั้งแต่ 1 ม.ค. Accumulative rainfall Since Jan.	
		13	14	15	16	17	18	19		ฝนจริง Actual	สูง(+)ต่ำ(-)กว่าปกติ Above(+) Below(-) Normal
ภาคเหนือ	**Northern Part**										
1.จ.เชียงราย	Chiangrai*	6.4	12.1	T	1.0	T		18.9	38.4	324.0	-166.
2.อ.แม่สาย	Mae Sai	..	..	..	..	..	..	..	..		
3.อ.เชียงแสน	Chiangsaen		12.1	24.1					36.2		
4.อ.เชียงของ	Chiangkhong		63.5	1.2		0.6	3.7		69.0		
5.อ.แม่จัน	Mae Chan			6.8					6.8		
6.อ.แม่สรวย	Mae Sruai		15.8						15.8		
7.อ.เทิง	Thoeng								0.0		
8.อ.เชียงคำ	Chiangkham								0.0		
9.อ.พาน	Phan								0.0		
10.อ.เวียงป่าเป้า	Wing Pa Pao								0.0		
11.อ.พะเยา	Phayao								0.0		
12.จ.แม่ฮ่องสอน	Mae Hongson*	3.1	10.3	T	0.1	11.7	T	T	35.2	345.7	+ 48.
13.อ.ปาย	Pai	27.1	9.2						36.3		
14.อ.ขุนยวม	Khun Yaum		12.0						12.0		
15.อ.แม่สะเรียง	Mae Sariang*	1.1	31.6	2.3	11.1	16.5	7.2	6.8	76.6	346.3	-123.
16.จ.เชียงใหม่	Chiangmai*		T	T	T	T	T	0.5	0.5	187.2	-200.
17.อ.ฝาง	Fang	1.2	20.7	18.4			0.2		40.5		
18.อ.เชียงดาว	Chiangdao	..	..	..	..	..	..	..	..		
19.อ.แม่แตง	Mae Taeng								0.0		
20.อ.แม่ริม	Mae Rim	..	..	..	..	..	..	..	..		
21.อ.สันทราย	San Sai		0.4			T	1.0		1.4		
22.อ.ดอยสะเก็ด	Doi Saket								0.0		
23.อ.สันกำแพง	San Kamphaeng								0.0		
24.อ.ฮางดง	Hang Dong								0.0		
25.อ.สารภี	Saraphi								0.0		
26.อ.สันป่าตอง	San Pa Tong								0.0		
27.อ.จอมทอง	Chom Thong								0.0		
28.อ.ฮอด	Hot	1.4	2.2		1.6				5.2		
29.จ.ลำพูน	Lamphun								0.0	..	
30.อ.ป่าซาง	Pasang								0.0		
31.จ.ลำปาง	Lampang*	3.4	T	1.9		1.3	0.2	T	6.8	420.7	+ 45
32.อ.งาว	Ngao								0.0		
33.อ.แจ้ห่ม	Chae Hom								0.0		
34.อ.เกาะคา	Ko Kha			3.2					3.2		
35.อ.สบปราบ	Sop Prap					6.3	0.1		6.4		
36.อ.เถิน	Thoen	36.0							36.0		
37.จ.แพร่	Phrae Airport*		0.1	0.3		0.2			0.6	209.3	-155
38.อ.สูงเม่น	Sung Men		2.1						2.1		
39.จ.น่าน	Nan*	2.7	0.2		0.4	2.2	0.2	T	5.7	504.3	+12

สถานีฝน	Station	วันที่และจำนวนน้ำฝนเป็นมิลลิเมตร Date and amount of rainfall in m.m. มิถุนายน June							ฝนรวม ม.ม. Total m.m.	ฝนรวมตั้งแต่ 1 ม.ค. Accumulative rain-fall Since Jan. 1	
		13	14	15	16	17	18	19		ฝนจริง Actual	สูง(+)ต่ำ(-) กว่าปกติ Above(+) Below(-) Normal
ต.ทุ่งช้าง	Thung Chang			33.0					33.0		
อ.ปัว	Pua					7.1			7.1		
อ.นาน้อย	Na Noi								0.0		
จ.อุตรดิตถ์	Uttaradit*	16.9	2.6	1.7			5.2	T	26.4	375.8	-156.3
อ.ลับแล	Lap Lae	14.2	7.0	8.9					30.1		
อ.น้ำปาด	Nam Pat		22.2						22.2		
จ.ตาก	Tak	..	..	..	..	..	..	..	..		
เขื่อนภูมิพล	Bhumibol Dam		..	..	..	..	..	..	..		
อ.บ้านตาก	Ban Tak								0.0		
สนามบินตาก	Tak Airport*			7.2			15.5	0.4	23.1	490.5	+230.1
อ.แม่สอด	Mae Sot*	8.4	1.7	4.8		1.5	3.9	3.0	23.[illegible]	504.2	+123.5
จ.สุโขทัย	Sukhothai	9.5		33.2		16.1	10.7		69.5	361.5	-103.5
อ.สวรรคโลก	Sawankhalok	T	1.2	4.8			7.4		13.4		
อ.กงไกรลาศ	Kongkrailat	..	..	..	..	..	..	..	..		
อ.ศรีสำโรง	Si Samrong	..	..	..	..	..	..	..	..		
จ.พิษณุโลก	Phitsanulok*	17.9	53.8	2.3	T	0.1		T	74.1	684.4	+231.6
อ.พรหมพิราม	Phrom Phiram	11.7	32.9	21.2					65.8		
อ.วังทอง	Wang Thong	19.0	32.2				6.8		58.0		
อ.บางกระทุ่ม	Bang Kratum	2.3	5.4						7.7		
จ.กำแพงเพชร	Kamphaeng Phet	19.4			24.2		15.0		58.6	557.0	+311.0
อ.คลองขลุง	Khlong Khlung	9.5							9.5		
อ.ขาณุวรลักษบุรี	Khanu Woralakburi	9.4	T	T		6.6	T		16.0		
จ.พิจิตร	Phichit		1.0		7.7		8.7		17.4	585.5	+186.5
อ.ตะพานหิน	Taphanhin	5.8					0.3		6.1		
อ.บางมูลนาค	Bang Munnak	7.5							7.5		
จ.เพชรบูรณ์	Phetchabun*					6.2			6.2	349.2	-525.0
อ.หล่มเก่า	Lom Kao						8.2		8.2		
อ.หล่มสัก	Lom Sak	..	..	..	..	..	..	..	..		
อ.ชนแดน	Chon Daen	9.8							9.8		
อ.วิเชียรบุรี	Wichian Buri								0.0		
ภาคตะวันออกเฉียงเหนือ	**Northeastern Part**										
จ.เลย	Loei*		0.6	T	17.0		T	0.4	18.0	[illegible]2.3	+ 52.2
อ.เชียงคาน	Chiangkhan		21.7			17.0	18.3		57.0		
อ.ท่าลี่	Tha Li								0.0		
อ.ด่านซ้าย	Dan Sai	30.8	3.8						34.6		
อ.วังสะพุง	Wang Saphung								0.0		
จ.หนองคาย	Nong Khai*			33.7		0.2			33.9	678.7	+ 89.3
อ.บึงกาฬ	Bung Kan	..	..	..	..	..	..	..	..		
อ.โพนพิสัย	Phon Phisai			9.0		8.5	4.3		21.8		
อ.ท่าบ่อ	Tha Bo			45.9			61.5		107.4		

สถานีฝน	Station	วันที่และจำนวนน้ำฝนเป็นมิลลิเมตร Date and amount of rainfall in m.m. มิถุนายน June							ฝนรวม ม.ม. Total m.m.	ฝนรวมตั้งแต่ 1 Accumulative -fall Since J.	
		13	14	15	16	17	18	19		ฝนจริง Actual	สูง(+)ต่ำกว่า Above Below Nor.
10.จ.อุดรธานี	Udon Thani*			2.8		3.3	13.5	58.1	77.7	671.5	+178
11.อ.บ้านผือ	Ban Phu	..	..	..	..	..	..	..	..		
12.อ.เพ็ญ	Phen			60.7					60.7		
13.อ.หนองหาร	Nong Han						10.5		10.5		
14.อ.หนองบัวลำภู	Nong Bua Lamphu								0.0		
15.จ.สกลนคร	Sakon Nakhon*			2.6		3.7	0.3	1.4	8.0	614.1	+ 57
16.อ.วานรนิวาส	Wanon Niwat								0.0		
17.อ.สว่างแดนดิน	Sawang Daen Din								0.0		
18.อ.พรรณานิคม	Phanna Nikhom					3.6	14.0		17.6		
19.จ.นครพนม	Nakhon Phanom*	T		T		69.0	T	1.5	70.5	833.9	+141
20.อ.บ้านแพง	Ban Phaeng					54.4			54.4		
21.อ.ท่าอุเทน	Tha Uten					43.5	37.5		81.0		
22.อ.นาแก	Na Kae								0.0		
23.อ.ธาตุพนม	That Phanom					7.3			7.3		
24.อ.มุกดาหาร	Mukdahan*		T		T		4.5	2.7	7.2	562.2	+124
25.จ.ชัยภูมิ	Chaiyaphum*						10.9		10.9	468.8	+112
26.อ.ภูเขียว	Phu Khieo				4.7		1.4		6.1		
27.อ.เกษตรสมบูรณ์	Kaset Sombun				27.5				27.5		
28.อ.คอนสวรรค์	Khon Sawan				3.6		15.8		19.4		
29.อ.จตุรัส	Chaturat								0.0		
30.อ.ปาเหน็จณรงค์	Bamnet Narong								0.0		
31.จ.ขอนแก่น	Khon Kaen*						25.7		25.7	663.0	+206
32.อ.น้ำพอง	Nam Phong								0.0		
33.อ.ภูเวียง	Phu Wiang								0.0		
34.อ.ชุมแพ	Chum Phae		2.0	8.4		30.0			40.4		
35.อ.มัญจาคีรี	Mancha Khiri								0.0		
36.ต.ชนบท	Chonnabot		1.0				12.9		13.9		
37.อ.บ้านไผ่	Ban Phai	T				19.6	3.6		23.2		
38.อ.พล	Phon	4.1	2.2						6.2		
39.จ.มหาสารคาม	Maha Sarakham					54.7	8.9		63.6	651.4	+230
40.อ.โกสุมพิสัย	Kosum Phisai	9.6	T				54.3		63.9		
41.อ.บรบือ	Borabu		24.8						24.8		
42.อ.พยัคฆภูมิพิสัย	Phayakphum Phisai						13.1		13.1		
43.จ.กาฬสินธุ์	Kalasin	5.2				23.5	14.3		43.0	969.0	+404
44.อ.สหัสขันธ์	Sahatkhan								0.0		
45.อ.ยางตลาด	Yang Talat	12.0					32.5		44.5		
46.อ.กันทรวิชัย	Kanthara Wichai		5.9						5.9		
47.อ.กมลาลัย	Kamalasai								0.0		
48.จ.ร้อยเอ็ด	Roi Et*	3.0				7.8	2.0	2.0	14.8	850.2	+347
49.อ.โพนทอง	Phon Thong	..	..	..	..	..	..	..	..		

สถานีฝน	Station	วันที่และจำนวนน้ำฝนเป็นมิลลิเมตร Date and amount of rainfall in m.m. มิถุนายน June							ฝนรวม มม. Total m.m.	ฝนรวมตั้งแต่ 1 ม.ค. Accumulative rain-fall Since Jan. 1	
		13	14	15	16	17	18	19		ฝนจริง Actual	สูง(+)ต่ำ(-) กว่าปกติ Above(+) Below(-) Normal
จ.อ.ธวัชบุรี	Thawatburi					11.6			11.6		
จ.อ.อาจสามารถ	At Samat	3.6							3.6		
จ.อ.เสลภูมิ	Selaphum					1.2			1.2		
จ.อ.จตุรพักตรพิมาน	Chaturaphak Phiman								0.0		
จ.อ.เกษตรวิสัย	Kaset Wisai	5.4							5.4		
จ.อ.พนมไพร	Phanom Phrai								0.0		
จ.อ.สุวรรณภูมิ	Suwannaphum						7.3		7.3		
จ.นครราชสีมา	Nakhon Ratchasima*	T				46.3	0.2	0.3	46.8	544.6	+176.1
จ.อ.บัวใหญ่	Bua Yai	28.4					13.8		42.2		
จ.อ.คง	Khong		T			16.3	34.8		51.1		
จ.อ.ด่านขุนทด	Dan Khunthot					9.7			9.7		
จ.อ.โนนไทย	Non Thai	T					42.3		42.3		
จ.อ.โนนสูง	Non Sung		8.8			28.2	153.5		190.5		
จ.อ.พิมาย	Pimai					16.9	32.5		49.4		
จ.อ.ปากช่อง	Pak Chong	..	..	..	..	..	..	..	..		
จ.อ.สีคิ้ว	Si Khiu	..	..	..	..	..	..	..	..		
จ.อ.สูงเนิน	Sung Noen					1.7			1.7		
จ.อ.จักราช	Chakkarat								0.0		
จ.อ.ปักธงชัย	Pak Thong Chai					95.4			95.4		
จ.อ.โชคชัย	Chok Chai								0.0		
จ.อ.ครบุรี	Khonburi					T			T		
จ.จ.บุรีรัมย์	Burirum						36.7		36.7	764.2	+320.8
จ.อ.พุทไธสง	Phutthai Song	6.9	4.1				3.6		14.6		
จ.อ.สตึก	Satuk	..	..	..	..	..	..	..	..		
จ.อ.ลำปลายมาศ	Lam Plai Mat				11.5		T		11.5		
จ.อ.นางรอง	Nang Rong								0.0		
จ.อ.ประโคนชัย	Prakhon Chai								0.0		
จ.จ.สุรินทร์	Surin*						20.1	0.1	20.2	547.9	+187.1
จ.อ.ท่าตูม	Tha Tum								0.0		
จ.อ.รัตนบุรี	Rattanaburi								0.0		
จ.อ.ศรีขรภูมิ	Si Khoraphum			15.5					15.5		
จ.อ.ปราสาท	Prasat								0.0		
จ.อ.สังขะ	Sangkha			27.3					27.3		
จ.จ.ศรีสะเกษ	Sisaket								0.0	699.8	+328.2
จ.อ.ราษีไศล	Rasisalai		2.2						2.2		
จ.อ.อุทุมพรพิสัย	Uthumphon Phisai				44.3				44.3		
จ.อ.กันทรารมย์	Kanthararom						19.0		19.0		
จ.อ.ขุขันธ์	Khukhan								0.0		
จ.อ.กันทราลักษณ์	Kantharalak								0.0		
จ.อ.อุบลราชธานี	Ubon Ratchathani*					8.2	1.0	T	9.2	859.1	+301.2

สถานีฝน	Station	วันที่และจำนวนน้ำฝนเป็นมิลลิเมตร Date and amount of rainfall in m.m. มิถุนายน June							ฝนรวม มม. Total m.m.	ฝนสะสมตั้งแต่ 1 Accumulative -fall Since Ja	
		13	14	15	16	17	18	19		ฝนจริง Actual	สูง(+)/ต่ำ(-) กว่า Above Below Nor
90.อ.ชานุมาน	Chanuman								0.0		
91.อ.เขมราฐ	Khemmarat								0.0		
92.อ.อำนาจเจริญ	Amnat Charoen					14.2	18.8		33.0		
93.อ.ยะโสธร	Yasothon					2.1	2.1		4.2		
94.อ.ค้าเขื่อนแก้ว	Kham Khuan Kaeo								0.0		
95.อ.ตระการพืชผล	Trakan Phut Phon					10.8			10.8		
96.อ.มหาชนะชัย	Maha Chana Chai					3.9			3.9		
97.อ.เขื่องใน	Khuang Nai								0.0		
98.อ.โขงเจียม	Khong Chiam								0.0		
99.อ.พิบูลมังสาหาร	Phibum Mangsahan								0.0		
100.อ.เดชอุดม	Det Udom						18.5		18.5		
ภาคกลาง	Central Part										
1.จ.นครสวรรค์	Nakhon Sawan*	11.1	3.2				16.4	3.8	34.5	339.6	- 48
2.อ.บรรพตพิสัย	Banphot Phisai				T	18.4	14.3		32.7		
3.อ.ลาดยาว	Lat Yao		12.6						12.6		
4.อ.ชุมแสง	Chumsaeng	26.9	2.1			6.7	7.6		43.3		
5.อ.พยุหคีรี	Phayuha Khiri								0.0		
6.จ.อุทัยธานี	Uthai Thani		2.3						2.3	488.4	+112.
7.อ.หนองฉาง	Nong Chang		14.2			4.7			18.9		
8.อ.ทับทัน	Thab Than		15.3	1.6					16.9		
9.อ.หนองขาหย่าง	Nong Kha Yang								0.0		
10.อ.บ้านไร่	Ban Rai	..	..	..	..	..	..	..	..		
11.จ.ชัยนาท	Chainat					4.2			4.2	555.2	+157.
12.อ.มโนรมย์	Manorom						7.4		7.4		
13.อ.วัดสิงห์	Wat Sing					1.9	4.3		6.2		
14.จ.สิงห์บุรี	Singburi					4.1			4.1	508.6	+169.
15.อ.อินทรบุรี	Inburi								0.0		
16.อ.บางระจัน	Bangrachan					14.1			14.1		
17.อ.พรหมบุรี	Phromburi					12.2			12.2		
18.จ.ลพบุรี	Lopburi*					21.0	1.1	17.6	22.1	645.6	+227.
19.อ.บ้านหมี่	Ban Mi								0.0		
20.อ.ไชยบาดาล	Chai Badan					34.9			34.9		
21.อ.ท่าวุ้ง	Tha Wung								0.0		
22.จ.สุพรรณบุรี	Suphanburi*					6.0	2.1	0.1	8.2	580.6	+215.
23.อ.เดิมบางนางบวช	Doembang Nangbuat					6.5			6.5		
24.อ.สามชุก	Sam Chuk								0.0		
25.อ.ศรีประจันต์	Si Prachan								0.0		
26.อ.บางปลาม้า	Bang Pla Ma								0.0		
27.อ.ด่องพี่น้อง	Song Phi Nong					8.0	2.7		10.7		
28.จ.อ่างทอง	Ang Thong					20.0	1.0		21.0	667.9	+245.

สถานีฝน	Station	วันที่และจำนวนน้ำฝนเป็นมิลลิเมตร Date and amount of rainfall in m.m. มิถุนายน June							ฝนรวม มม. Total m.m.	ฝนรวมตั้งแต่ 1 ม.ค. Accumulative rain-fall Since Jan. 1	
		13	14	15	16	17	18	19		ฝนจริง Actual	สูง(+)ต่ำ(-)กว่าปกติ Above(+) Below (-) Normal
อ.โพธิ์ทอง	Pho Thong					7.3	3.3		10.6		
อ.ไชโย	Chaiyo								0.0		
อ.วิเศษไชยชาญ	Wiset Chaichan					4.6	1.8		6.4		
อ.ป่าโมก	Pa Mok					55.1	8.4		63.5		
จ.สระบุรี	Saraburi		16.5			53.5	29.6		99.6	638.2	+160.4
อ.บ้านหมอ	Ban Mo					35.5	4.2		39.7		
อ.แก่งคอย	Kaeng Khoi	**	**	**	**	**	**	**	**		
อ.หนองแค	Nong Khae	1.6	0.6			54.6	136.3		193.1		
จ.พระนครศรีอยุธยา	Ayutthaya					107.6	28.6		136.2	**	**
อ.ท่าเรือ	Tha Rua					58.7	33.4		92.1		
อ.ผักไห่	Phak Hai					72.2			72.2		
อ.บางบาล	Bang Ban					43.2	8.5		51.7		
อ.บางไทร	Bang Sai	**	**	**	**	**	**	**	**		
อ.เสนา	Sena		T			28.5			28.5		
อ.บางปะอิน	Bang Pa-in								0.0		
จ.นครนายก	Nakhon Nayok		0.3			68.9	72.4		141.6	**	**
อ.บ้านนา	Ban Na					78.5	59.8		138.3		
อ.ปากพลี	Pak Phli		4.0			94.2	64.7		162.9		
จ.ปราจีนบุรี	Prachinburi*		T		T	13.0	114.8	38.2	166.0	1063.7	+431.2
อ.บ้านสร้าง	Ban Sang					26.2	43.5		69.7		
อ.ศรีมหาโพธิ์	Si Maha Pho					7.6			7.6		
อ.กบินทร์บุรี	Kabinburi		0.6			6.3	25.2		32.1		
อ.สระแก้ว	Sa Kaeo	**	**	**	**	**	**	**	**		
อ.วัฒนานคร	Watthana Nakhon	9.7				20.1	3.1		32.9		
อ.อรัญประเทศ	Aranyaprathet*	2.8	1.0			3.0	6.2	1.0	14.0	729.3	+163.7
จ.ปทุมธานี	Pathum Thani					31.5			31.5	370.0	- 93.6
อ.ธัญบุรี	Thanyaburi	2.6	T			10.7			13.3		
จ.นนทบุรี	Nonthaburi	**	**	**	**	**	**	**	**	**	**
อ.บางบัวทอง	Bang Bua Thong					25.8			25.8		
จ.กาญจนบุรี	Kanchanaburi*	T	1.7			1.3	T		3.0	**	**
อ.สังขละบุรี	Sang Khlaburi	9.1	6.0	6.8					21.9		
อ.ทองผาภูมิ	Thong Pha Phum	8.1	9.6	5.9					23.6		
อ.ไทรโยค	Sai Yok	**	**	**	**	**	**	**	**		
อ.ศรีสวัสดิ์	Si Sawat	**	**	**	**	**	**	**	**		
อ.บ่อพลอย	Bo Phloi	**	**	**	**	**	**	**	**		
อ.พนมทวน	Phanom Thuan	**	**	**	**	**	**	**	**		
อ.ท่าม่วง	Tha Muang								0.0		
จ.นครปฐม	Nakhon Pathom					3.5	4.7		8.2	**	**
อ.นครชัยศรี	Nakhon Chai Si								0.0		
จ.ธนบุรี (บางกอกน้อย)	Thonburi			11.9		18.5	3.6	26.9	59.9	369.4	+ 74.8

สถานีฝน	Station	วันที่และจำนวนน้ำฝนเป็นมิลลิเมตร Date and amount of rainfall in m.m. มิถุนายน June 13	14	15	16	17	18	19	ฝนรวม ม.ม. Total m.m.	ฝนรวมตั้งแต่ 1 Accumulative -fall Since Ja ฝนจริง Actual	ปริมาณ(+)หรือ(-)กว่าปกติ Abov Belo Nor
69.อ.บางขุนเทียน	Bang Khun Thian	..	..	..	..	..	..	..	..		
70.กรมอุตุนิยมวิทยา	Bangkok*		6.6	0.4		9.7	2.7	24.1	43.5	590.5	+ 88
71.สนามบินดอนเมือง	Don Muang*	8.6		0.2		43.0	12.7	3.6	68.1	510.6	+ 7
72.อ.บางเขน	Bang Khen	0.6	T						0.6		
73.อ.มีนบุรี	Minburi		1.1			25.8	0.6		27.5		
74.อ.ลาดกระบัง	Lat Krabang		8.6			14.9			23.5		
75.อุตุฯบางนา	Bang Na*		T			3.5	2.4	13.6	19.5		
76.จ.ฉะเชิงเทรา	Chachoengsao					24.3	22.2		46.5	582.3	+179
77.อ.บ้านโพธิ์	Ban Pho		27.7						27.7		
78.จ.ราชบุรี	Ratburi								0.0	460.1	+150
79.อ.บ้านโป่ง	Ban Pong					4.3			4.3		
80.อ.โพธาราม	Photharam					36.1			36.1		
81.อ.ดำเนินสดวก	Damnoen Saduak					6.3			6.3		
82.อ.ปากท่อ	Pak Tho		.	8.5		15.9			24.4		
83.จ.สมุทรสงคราม	Samut Songkhram		.	14.6		52.4	1.9		68.9	336.5	+ 13
84.อ.บางคนที	Bang Khonthi		.	31.8					31.8		
85.อ.อัมพวา	Amphawa		.	17.1	T	8.3	3.9		29.3		
86.จ.สมุทรสาคร	Samut Sakhon		6.3	9.3		6.5	2.1		24.2	552.4	+116
87.จ.สมุทรปราการ	Samut Prakan		13.0				1.8		14.8	824.9	+320
88.อ.พระประแดง	Phrapradaeng		8.3			3.9	2.7		14.9		
89.ป้อมพระจุลฯ	Pom Phrachun*	..	..	..	..	..	..	..	..		
90.บางปู	Bang Pu*	..	..	..	..	..	..	..	..		
91.อ.บางพลี	Bang Phli						3.2		3.2		
อ่าวไทยฝั่งตะวันออก Gulf of Thailand East Coast											
1.จ.ชลบุรี	Chonburi*					8.2	10.0		18.2	537.1	+ 56
2.อ.พานทอง	Phan Thong		20.5			21.1			41.6		
3.อ.พนัสนิคม	Phanat Nikhom					12.5	13.9		26.4		
4.อ.บ้านบึง	Ban Bung	..	..	..	..	..	..	..	..		
5.อ.สีชัง	Si Chang*					0.7	2.5		3.2		
6.อ.ศรีราชา	Si Racha	1.5							1.5		
7.อ.สัตหีบ	Sattahip*					6.5	33.5	0.1	40.1	692.7	+232
8.จ.ระยอง	Rayong	..	..	..	..	..	..	..	..	..	..
9.อ.บ้านค่าย	Ban Khai								0.0		
10.อ.บ้านเพ	Ban Phe*	3.4	0.6			5.0	16.3		25.3		
11.อ.แกลง	Klaeng	0.6	6.9			56.3	61.2		125.0		
12.จ.จันทบุรี	Chanthaburi*	8.8	154.4		6.5	10.6	91.4	22.8	294.5	1247.8	+227
13.อ.โป่งน้ำร้อน	Pong Namron	..	..	..	..	..	..	..	..		
14.อ.ท่าใหม่	Tha Mai	12.6	149.3				79.8		241.7		
15.อ.มะขาม	Makham	10.1	59.3	23.6		55.3	66.4		214.7		
16.อ.ขลุง	Khlung	23.4	107.3		5.9				136.6		

สถานีฝน	Station	วันที่และจำนวนน้ำฝนเป็นมิลลิเมตร Date and amount of rainfall in m.m. มิถุนายน June							ฝนรวม มม. Total m.m.	ฝนรวมตั้งแต่ 1 ม.ค. Accumulative rain-fall Since Jan. 1	
		13	14	15	16	17	18	19		ฝนจริง Actual	สูง(+)ต่ำ(-) กว่าปกติ Above(+) Below(-) Normal
.จ.ตราด	Trat	15.6	125.0		8.1	33.1	183.3		365.1	1306.1	+ 83.2
.อ.เขาสมิง	Khao Saming	25.0	28.2			1.2			54.4		
.อ.แหลมงอบ	Laem Ngop	10.0	11.6		20.2				41.8		
.อ.คลองใหญ่	Khlong Yai*	17.1	93.4	0.5	2.3	19.4	74.6	18.7	226.0	1577.6	+ 69.5
.ไทยฝั่งตะวันตก	Gulf of Thailand West Coast										
.จ.เพชรบุรี	Phetburi			4.4			39.5		43.9	286.5	+ 39.8
.อ.บ้านแหลม	Ban Laem			T					T		
.อ.ชะอำ	Cha Am			0.2		6.5			6.7		
.จ.ประจวบคีรีขันธ์	Prachuap Khirikhan*	T	1.9	1.3		T	1.1	2.1	6.4	143.3	-260.2
.อ.หัวหิน	Hua Hin*		T	1.2		32.1	8.6	T	41.9	236.7	- 80.4
.จ.ชุมพร	Chumphon*	15.1	4.7		T		2.0	0.7	22.5	357.1	-389.6
.อ.ท่าแซะ	Tha Sae	60.8	1.0				4.0		65.8		
.อ.สวี	Sawi		5.8						5.8		
.อ.หลังสวน	Lang Suan	9.0							9.0		
.จ.สุราษฎร์ธานี	Bandon*	14.6	T		2.9	0.5	1.1	16.4	35.5	372.5	-103.1
.อ.ไชยา	Chaiya	..	..	..	..	..	..	..	..		
.อ.พุนพิน	Phun Phin	13.4			13.1	5.2	2.6		34.3		
.อ.บ้านนาสาร	Ban Nasan	8.3							8.3		
.จ.นครศรีธรรมราช	Nakhon Si Thammarat*	3.8	T			4.2			8.0	348.0	-610.5
.อ.ลิชล	Sichon	5.4							5.4		
.อ.ท่าศาลา	Tha Sala	..	..	..	..	..	..	..	..		
.อ.จวาง	Chawang								0.0		
.อ.ทุ่งสง	Thun Song						26.2		26.2		
.อ.ร่อนพิบูลย์	Ron Phibun	..	..	..	..	..	..	..	..		
.อ.ปากพนัง	Pak Phanang					10.5	76.7		87.2		
.จ.พัทลุง	Phatthalung								0.0	528.6	- 96.8
.อ.เขาไชยสน	Khao Chai Son	11.5							11.5		
.จ.สงขลา	Songkhla*	42.1	T			T			42.1	913.9	+418.7
.อ.รัตภูมิ	Rattaphum								0.0		
.อ.หาดใหญ่	Hat Yai	26.5				4.0			30.5		
.อ.สะเดา	Sadao	..	..	..	..	..	..	..	..		
.จ.ปัตตานี	Pattani*		9.4	2.3	3.5	15.4			30.6	693.1	+389.9
.อ.หนองจิก	Nong Chik	20.5							20.5		
.อ.ยะหริ่ง	Yaring		27.8						27.8		
.อ.ปะนาเระ	Panare	14.2							14.2		
.จ.ยะลา	Yala								0.0	..	..
.อ.เบตง	Be Tong	9.8							9.8		
.จ.นราธิวาส	Narathiwat*	22.7				0.2	0.6	0.2	23.7	960.4	+ 18.2
.อ.ยี่งอ	Yi Ngo	..	..	..	..	..	..	..	..		
.อ.รือแงะ	Ra Ngae	37.4							37.4		

สถานีฝน	Station	วันที่และจำนวนน้ำฝนเป็นมิลลิเมตร Date and amount of rainfall in m.m. มิถุนายน June 13	14	15	16	17	18	19	ฝนรวม ม.ม. Total m.m.	ฝนรวมตั้งแต่ 1 Accumulative -fall Since Ja ฝนจริง Actual	สูง(+)ต่ำ Above Below Nor
36.อ.ตากใบ	Tak Bai					12.4			12.4		
ภาคใต้ฝั่งตะวันตก	Southern Thailand West Coast										
1.จ.ระนอง	Ranong*	49.3	7.3		1.6	0.2	78.9	18.3	156.2	1337.4	- 39
2.อ.กระบุรี	Kraburi	59.7	23.2						82.9		
3.จ.พังงา	Phang Nga	10.6	5.3				24.7		40.6	1264.0	+277
4.อ.ตะกั่วป่า	Takua Pa	26.6					8.3		34.9		
5.อ.ท้ายเหมือง	Thai Muang	37.6	4.1						41.7		
6.อ.ตะกั่วทุ่ง	Takua Thung	5.7							5.7		
7.จ.ภูเก็ต	Phuket*	..	..	..	..	..	..	..	..		
8.สนามบินภูเก็ต	Phuket Airport*	0.2	20.6				3.6	21.4	45.8	1209.4	+383
9.อ.ถลาง	Thalang	..	..	..	..	..	..	..	..		
10.จ.กระบี่	Krabi	..	..	..	..	..	..	..	..	..	
11.อ.คลองท่อม	Khlong Thom		2.5						2.5		
12.จ.ตรัง	Trang	..	..	..	..	..	..	..	..	..	
13.สนามบินตรัง	Trang Airport*	2.7			1.0		9.7	2.6	16.0	953.7	+144
14.อ.สิเกา	Si Kao	0.7					13.9		14.6		
15.อ.ย่านตาขาว	Yan Ta Khao				14.6		7.4		22.0		
16.อ.ปะเหลียน	Pa Lian								0.0		
17.จ.สตูล	Satun								0.0	605.1	+274
18.อ.ละงู	La Ngu						31.4		31.4		

หมายเหตุ			Remark		
	ช่องว่าง	ไม่มีรายงานฝนตก		Blank	No report
	*	สถานีตรวจอากาศ		*	Synoptic Station
	T	ฝนเล็กน้อยวัดไม่ได้		T	Trace
	..	ไม่มีรายงาน		..	No report

อุณหภูมิสูงสุดและต่ำสุดประจำวันที่ ๑๓ - ๑๙ มิถุนายน ๒๕๐๙

Daily Max. and Min. Temperature June 13 - 19, 1966

สถานี	Station	อุณหภูมิสูงสุดและต่ำสุดเป็นองศา ซ. Max. and Min. Temperature in degree C. 13	14	15	16	17	18	19	เฉลี่ยสูงสุด ต่ำสุด Average Max. Min.	เฉลี่ยในสัปดาห์ Weekly Mean	ค่าปกติประจำเดือน Month Norm
ภาคเหนือ	Northern Part										
1.จ.เชียงราย	Chiangrai	32.0 22.2	31.7 21.9	32.2 22.5	31.0 21.5	32.7 22.9	31.7 22.2	32.3 22.2	31.9 22.2	27.0	27.
2.อ.ฝาง	Fang	..	..	..	..	..	..	..	..	..	..

สถานี	Station	อุณหภูมิสูงสุดและต่ำสุดเป็นองศา ซ. Max. and Min. Temperature in degree C.							เฉลี่ยสูงสุดต่ำสุด Average Max. Min.	เฉลี่ยในสัปดาห์ Weekly Mean	ค่าปกติประจำเดือน Monthly Normal
		13	14	15	16	17	18	19			
จ.แม่ฮ่องสอน	Mae Hongson	33.2 23.7	30.9 23.5	30.8 23.0	31.5 23.6	31.0 23.7	30.1 23.4	29.3 23.8	31.0 23.5	27.2	27.5
จ.เชียงใหม่	Chiangmai	33.7 23.0	32.7 25.1	32.3 25.2	32.9 24.4	33.1 23.3	33.0 23.7	31.5 25.3	32.7 24.3	28.5	27.9
จ.น่าน	Nan	33.8 24.6	34.0 24.6	33.4 25.6	35.0 23.7	36.3 24.4	34.8 24.8	33.8 24.7	34.4 24.6	29.5	28.6
จ.ลำปาง	Lampang	32.8 23.4	32.4 24.6	32.4 25.4	34.0 23.8	33.7 24.2	32.4 24.0	32.6 24.3	32.9 24.2	28.6	28.3
อ.แม่สะเรียง	Mae Sariang	32.0 23.4	31.5 23.6	30.7 22.4	31.0 22.7	29.8 22.9	29.9 22.4	29.0 22.7	30.6 22.8	26.7	27.6
จ.แพร่	Phrae	33.5 24.1	33.1 23.8	33.1 24.8	33.7 23.1	.. 24.2	33.8 24.0	29.9 23.8	32.8 24.0	28.4	28.2
จ.อุตรดิตถ์	Uttaradit	33.0 24.8	32.2 24.2	32.9 24.0	33.9 22.7	34.6 24.5	33.5 24.5	32.7 23.8	33.2 24.1	28.6	29.0
เขื่อนภูมิพล	Bhumibol Dam	.. ..	.. ..	.. ..	.. ..	.. ..	.. ..	.. ..	.. ..	..	..
จ.ตาก	Tak	32.0 25.0	32.5 24.5	33.0 22.5	32.5 23.0	32.7 24.6	32.7 24.2	31.5 23.7	32.4 23.8	28.1	28.0
จ.พิษณุโลก	Phitsanulok	32.4 24.4	33.2 25.0	32.8 23.5	33.6 25.2	35.0 25.3	32.5 25.2	33.0 25.5	33.2 24.9	29.0	29.0
อ.แม่สอด	Mae Sot	29.0 23.6	31.0 23.7	30.4 23.5	31.0 22.6	30.2 24.3	30.7 23.6	29.2 23.0	30.2 23.5	26.8	27.5
จ.เพชรบูรณ์	Phetchabun	31.2 23.5	32.2 23.8	32.2 24.0	33.5 22.9	33.8 23.8	32.4 23.7	31.2 23.6	32.4 23.6	28.0	27.9
ภาคตะวันออกเฉียงเหนือ	Northeastern Part										
จ.หนองคาย	Nong Khai	34.0 25.0	34.0 25.8	34.5 23.8	33.4 22.3	34.6 24.9	.. 25.0	.. ..	34.1 24.5	29.3	..
จ.เลย	Loei	32.7 23.6	34.1 22.6	34.1 23.4	35.0 24.0	33.7 23.7	33.6 23.4	32.2 23.7	33.6 23.4	28.5	27.8
จ.อุดรธานี	Udon Thani	32.3 25.6	32.3 25.8	33.0 25.9	33.7 24.6	34.8 25.8	32.0 25.3	30.8 23.1	32.7 25.2	29.0	28.8
จ.นครพนม	Nakhon Phanom	32.5 25.8	35.0 25.9	32.2 26.1	33.3 24.3	34.0 25.6	31.8 22.5	32.4 25.0	33.0 25.0	29.0	27.8
จ.สกลนคร	Sakon Nakhon	33.2 26.0	33.6 25.0	32.6 25.5	33.5 23.5	35.3 25.7	33.1 23.5	31.0 24.8	33.2 24.8	29.0	28.3
อ.มุกดาหาร	Mukdahan	32.5 24.5	34.0 24.5	34.3 24.4	33.8 24.3	35.0 24.8	32.2 23.5	31.7 23.6	33.4 24.1	28.8	28.5
จ.ขอนแก่น	Khon Kaen	33.9 25.3	33.7 24.8	32.0 24.9	34.7 24.3	35.2 25.0	30.9 25.4	32.3 22.9	33.2 24.6	28.9	28.9
จ.ร้อยเอ็ด	Roi Et	32.7 26.6	30.8 26.0	32.0 25.6	34.0 26.0	34.0 26.5	30.0 25.5	31.0 23.7	32.1 25.6	28.8	29.0
จ.ชัยภูมิ	Chaiyaphum	31.4 24.4	35.0 24.1	30.8 24.0	33.4 24.1	33.4 25.4	32.5 24.0	30.2 23.9	32.4 24.3	28.4	..
จ.อุบลราชธานี	Ubon Ratchathani	32.0 26.0	33.3 26.0	33.3 25.3	33.5 25.4	34.3 26.6	32.0 23.7	31.8 25.0	32.9 25.4	29.2	28.4
จ.สุรินทร์	Surin	31.5 23.4	33.1 24.2	33.4 23.4	34.2 23.3	34.2 25.1	33.6 23.8	32.1 21.0	33.2 23.4	28.3	29.1
จ.นครราชสีมา	Nakhon Ratchasima	33.2 23.9	35.8 23.3	35.0 22.5	36.1 23.6	36.7 23.8	32.8 22.8	33.0 23.8	34.6 23.4	29.0	28.1
ภาคกลาง	Central Part										
จ.นครสวรรค์	Nakhon Sawan	33.7 26.3	34.5 23.1	33.4 23.9	35.3 23.7	36.6 25.0	35.6 24.5	34.4 24.5	34.8 24.4	29.6	29.6
จ.ลพบุรี	Lopburi	32.6 23.8	33.0 23.5	33.0 23.0	.. 23.1	36.0 24.0	.. 23.3	31.5 23.5	33.2 23.4	28.3	28.8
จ.สุพรรณบุรี	Suphanburi	33.0 25.0	33.5 24.8	33.9 24.2	34.5 24.9	36.0 25.7	33.6 24.8	33.0 25.3	33.9 25.0	29.4	29.3

สถานี	Station	อุณหภูมิสูงสุดและต่ำสุดเป็นองศา ซ. Max. and Min. Temperature in degrees C. 13	14	15	16	17	18	19	เฉลี่ยสูงสุดต่ำสุด Average Max. Min.	เฉลี่ยในสัปดาห์ Weekly Mean	ค่าปกติประจำเดือน Month Norm
4. จ.ปราจีนบุรี	Prachinburi	33.0 25.2	33.4 25.5	33.6 24.6	33.9 25.6	34.2 26.2	33.0 24.5	32.1 22.4	33.3 24.8	29.0	28.
5. จ.กาญจนบุรี	Kanchanaburi	31.9 24.1	.. 24.2	32.6 24.3	33.1 25.5	35.0 ..	.. 24.2	.. ..	33.2 24.1	28.6	29.
6. สนามบินดอนเมือง	Don Muang	32.6 26.7	32.6 25.4	33.8 25.3	33.9 25.6	35.1 25.2	33.2 22.6	32.8 23.4	33.4 24.9	29.2	29.
7. กรมอุตุนิยมวิทยา	Bangkok	32.3 26.4	32.7 25.4	32.8 25.0	34.5 25.4	35.3 25.6	33.4 24.9	32.8 24.8	33.4 25.4	29.4	29.
8. อ.อรัญประเทศ	Aranyaprathet	34.0 24.7	33.9 25.0	33.1 23.9	33.8 25.7	33.7 25.5	33.1 24.0	33.1 23.0	33.5 24.5	29.0	28.
9. อุดรบางนา	Bang Na	33.0 26.2	33.0 24.8	33.5 25.0	34.7 25.5	35.2 25.0	33.6 25.0	33.2 24.5	33.7 25.1	29.4	..
<u>อ่าวไทยฝั่งตะวันออก</u>	<u>Gulf of Thailand East Coast</u>										
1. ป้อมพระจุลา	Pom Phrachun	.. ..	.. ..	.. ..	.. ..	.. ..	.. ..	.. ..	.. ..	..	..
2. จ.ชลบุรี	Chonburi	32.2 27.0	31.6 25.7	32.6 25.6	32.9 26.0	33.4 27.6	32.2 24.7	32.4 23.5	32.5 25.7	29.1	28.
3. อ.สีชัง	Si Chang.	32.0 28.2	31.6 27.2	32.1 26.1	33.1 27.0	32.3 28.2	33.3 25.9	32.0 25.6	32.3 26.9	29.6	..
4. อ.สัตหีบ	Sattahip	32.2 28.5	29.8 26.8	33.0 26.3	33.0 27.2	34.5 27.5	32.1 24.4	31.3 24.9	32.3 26.5	29.4	29.
5. จ.ระยอง	Rayong	.. 28.6	30.7 ..	.. 26.4	.. ..	.. ..	.. ..	.. ..	..	..	..
6. อ.บ้านเพ	Ban Phe	30.0 27.5	30.0 25.3	29.5 25.0	.. 26.5	30.0 ..	.. 22.5	.. ..	29.9 25.4	27.6	..
7. จ.จันทบุรี	Chanthaburi	30.5 23.9	28.0 24.2	31.5 22.8	33.9 24.0	35.3 25.4	29.5 24.0	32.2 22.5	31.6 23.8	27.7	27.
8. อ.แหลมงอบ	Laem Ngop	31.7 25.0	27.0 24.0	32.0 24.0	.. 25.0	.. ..	.. ..	.. ..	.. ..	..	..
9. อ.คลองใหญ่	Khlong Yai	32.0 28.0	26.3 23.7	31.3 22.8	31.5 24.5	30.0 23.8	25.8 23.1	31.8 22.6	29.8 24.1	27.0	27.
<u>อ่าวไทยฝั่งตะวันตก</u>	<u>Gulf of Thailand West Coast</u>										
1. อ.หัวหิน	Hua Hin	34.2 25.6	32.6 25.2	32.8 24.7	35.6 24.9	35.3 25.5	32.1 24.8	31.0 24.7	33.4 25.0	29.2	28.
2. จ.ประจวบคีรีขันธ์	Prachuap Khirikhan	33.7 24.0	31.7 23.7	33.9 24.0	34.1 23.8	35.7 25.3	34.5 26.7	35.7 24.1	34.2 24.5	29.4	28.
3. จ.ชุมพร	Chumphon	32.5 23.1	28.8 23.0	33.0 23.0	33.2 22.2	32.3 23.3	31.6 25.7	32.7 23.5	32.0 23.4	27.7	27.
4. จ.ชุมพรบันดาน	Bandon	35.0 21.8	29.4 22.1	34.5 22.8	35.0 24.0	34.0 24.1	32.2 24.5	33.6 23.1	33.4 23.2	28.3	28.
5. จ.นครศรีธรรมราช	Nakhon Si Thammarat	34.6 22.0	30.1 23.6	34.4 22.4	35.0 24.0	34.0 23.4	33.6 24.0	33.4 23.4	33.6 23.2	28.4	28.
6. จ.สงขลา	Songkhla	35.4 24.0	31.0 23.5	32.5 24.8	32.4 24.0	32.5 25.0	30.1 25.0	32.4 23.9	32.3 24.3	28.3	28.
7. จ.ปัตตานี	Pattani	.. 23.5	32.0 22.5	32.1 23.3	31.8 23.5	.. 23.2	.. 23.5	.. ..	.. 23.2	..	..
8. จ.นราธิวาส	Narathiwat	31.2 22.7	29.7 23.0	32.5 24.2	31.3 24.0	32.8 23.5	31.5 24.2	30.3 24.6	31.3 23.7	27.5	27.
<u>ภาคใต้ฝั่งตะวันตก</u>	<u>Southern Thailand West Coast</u>										
1. จ.ระนอง	Ranong	31.3 22.6	28.8 22.5	31.7 21.1	32.6 22.3	31.4 24.0	31.0 25.2	31.4 22.0	31.2 22.8	27.0	26.
2. จ.ภูเก็ต	Phuket	31.2 23.3	30.6 24.0	31.3 23.8	32.1 24.2	32.2 23.8	.. 27.4	31.4 24.9	31.5 24.5	28.0	27.
3. จ.ตรัง	Trang	32.2 22.4	31.8 23.0	32.0 23.8	31.5 23.7	32.1 23.6	32.6 24.5	32.1 23.3	32.0 23.5	27.8	27.

แก้ไขเพิ่มเติมรายงานอากาศประจำสัปดาห์ฉบับที่ ๒๔/๒๕๐๙ เนื่องจากได้รับรายงานภายหลัง

Correction in weekly weather report No. **24/1966** for late report rainfall data

สถานีฝน	Station	วันที่และจำนวนน้ำฝนเป็นมิลลิเมตร Date and amount of rainfall in m.m. มิถุนายน June							ฝนรวม ม.ค. Total m.m.	ฝนรวมตั้งแต่ 1 ม.ค. Accumulative rain-fall Since Jan. 1	
		6	7	8	9	10	11	12		ฝนจริง Actual	สูง(+)ต่ำ(-) กว่าปกติ Above(+) Below(-) Normal
ภาคเหนือ	**Northern Part**										
อ.เชียงแสน	Chiangsaen							15.9	86.7		
อ.แม่จัน	Mae Chan							8.4	114.4		
อ.แม่สรวย	Mae Sruai							5.9	72.3		
อ.ปาย	Pai							8.5	19.4		
อ.ฝาง	Fang							0.5	13.7		
อ.เถิน	Thoen							1.7	1.7		
อ.สูงเม่น	Sung Men							3.5	7.8		
จ.สุโขทัย	Sukhothai							7.3	25.4	391.8	- 136.4
อ.พรหมพิราม	Phrom Phiram							18.7	45.8		
อ.วังทอง	Wang Thong							43.6	73.8		
อ.บางกระทุ่ม	Bang Kratum							13.1	39.1		
จ.พิจิตร	Phichit							1.4	115.6	568.1	+ 222.5
อ.ตะพานหิน	Taphanhin							4.7	108.3		
อ.บางมูลนาก	Bang Munnak							2.6	13.0		
อ.หล่มเก่า	Lom Kao							12.2	21.1		
อ.ชนแดน	Chon Daen							28.2	117.7		
ภาคตะวันออกเฉียงเหนือ	**Northeastern Part**										
อ.วังสะพุง	Wang Saphung							8.5	17.0		
อ.ด่วงแดนดิน	Sawang Daen Din							2.2	57.6		
อ.เกษตรสมบูรณ์	Kaset Sombun							3.5	3.5		
อ.ชุมแพ	Chum Phae							3.0	13.5		
อ.บ้านไผ่	Ban Phai							1.0	9.1		
อ.พยัคฆภูมิพิสัย	Phayakphum Phisai							5.2	5.6		
อ.เสลภูมิ	Selaphum							5.8	49.7		
อ.สุวรรณภูมิ	Suwannaphum							24.9	24.9		
อ.พุทไธสง	Phutthai Song							2.3	12.6		
อ.นางรอง	Nang Rong							8.0	36.1		
อ.ประโคนชัย	Prakhon Chai							80.1	80.1		

สถานีฝน	Station	วันที่และจำนวนน้ำฝนเป็นมิลลิเมตร Date and amount of rainfall in m.m. มิถุนายน June							ฝนรวม ม.ม. Total m.m.	ฝนรวมตั้งแต่ 1 Accumulative -fall Since J	
		6	7	8	9	10	11	12		ฝนจริง Actual	สูง(+) กว่า Abo. Below Nor
ภาคกลาง	Central Part										
๔. อ. ชุมแสง	Chumsaeng							0.4	1.9		
๕. อ. พยุหคีรี	Phayuha Khiri							46.3	46.3		
๘. อ. ทับทัน	Thab Than							1.4	36.3		
๑๑. จ. ชัยนาท	Chainat							5.1	18.9	551.0	+ 17
๑๔. จ. สิงห์บุรี	Singburi							28.5	65.1	504.5	+ 18
๑๗. อ. พรหมบุรี	Phromburi							0.2	83.0		
๑๙. อ. บ้านหมี่	Ban Mi							3.7	62.7		
๓๓. จ. สระบุรี	Saraburi							1.2	32.5	538.6	+ 10
๓๖. อ. หนองแค	Nong Khae							6.5	25.5		
๓๗. จ. อยุธยา	Ayutthaya							1.6	13.6	..	
๔๔. จ. นครนายก	Nakhon Nayok							0.1	11.5		
๕๙. อ. สังขละบุรี	Sang Khlaburi							46.3	61.1		
๖๐. อ. ทองผาภูมิ	Thong Pha Phum							10.8	14.7		
๗๒. อ. บางเขน	Bang Khen		T	T		T			T		
อ่าวไทยฝั่งตะวันออก	Gulf of Thailand East Coast										
๑๐. ต. บ้านเพ	Ban Phe*							0.4	103.3		
๑๑. อ. แกลง	Klaeng							3.1	49.8		
๑๔. อ. ท่าใหม่	Tha Mai							8.3	17.9		
๑๕. อ. มะขาม	Makham							64.8	103.2		
๑๗. จ. ตราด	Trat							17.5	33.5	943.0	- 11
๑๙. อ. แหลมงอบ	Laem Ngop							3.0	40.6		
อ่าวไทยฝั่งตะวันตก	Gulf of Thailand West Coast										
๑๓. อ. บ้านนาสาร	Ban Nasan							27.5	27.5		
๑๘. อ. ทุ่งสง	Thung Song							5.5	64.6		
๓๒. อ. เบตง	Be Tong							1.1	14.8		
๓๕. อ. ระแงะ	Ra Ngae							12.9	85.5		
๓๖. อ. ตากใบ	Tak Bai							19.1	28.9		
ภาคใต้ฝั่งตะวันตก	Southern Thailand West Coast										
๓. จ. พังงา	Phang Nga							32.8	48.8	1223.4	+ 30

สถานีฝน	Station	วันที่และจำนวนน้ำฝนเป็นมิลลิเมตร Date and amount of rainfall in m.m. มิถุนายน June							ฝนรวม ม.ม. Total m.m.	ฝนรวมตั้งแต่ 1 ม.ค. Accumulative rain-fall Since Jan. 1	
		6	7	8	9	10	11	12		ฝนจริง Actual	สูง(+)ต่ำ(-) กว่าปกติ Above(+) Below(-) Normal
.จ.ตะกั่วป่า	Takua Pa							56.9	156.6		
.จ.ท้ายเหมือง	Thai Muang							38.2	121.7		
.จ.ตะกั่วทุ่ง	Takua Thung							21.9	61.3		
.จ.คลองหอม	Khlong Thom							21.8	28.3		
.จ.สิเกา	Si Kao							102.5	176.5		
.จ.บ้านตาขาว	Yan Ta Khao							6.9	32.7		
.จ.ปะเหลียน	Pa Lian							14.2	79.8		

พิมพ์ที่ ร.พ. กรมอุตุนิยมวิทยา สำนักนายกรัฐมนตรี

บางกะปิ พระนคร

นาวาโท ธำรง กิติสิน ผู้พิมพ์ผู้โฆษณา 2509

กรมอุตุนิยมวิทยา สำนักนายกรัฐมนตรี

รายงานอากาศประจำสัปดาห์ ระหว่างวันที่ ๒๐ ถึง ๒๖ มิถุนายน ๒๕๐๙

และ

การคาดหมายลักษณะอากาศ ระหว่างวันที่ ๒๗ มิถุนายน ถึง ๓ กรกฎาคม ๒๕๐๙

ฉบับที่ ๒๖/๒๕๐๙

พลเรือโท สนิธ เวสารัชชนันท์

อธิบดีกรมอุตุนิยมวิทยา

METEOROLOGICAL DEPARTMENT

OFFICE OF THE PRIME MINISTER

BANGKOK THAILAND

WEEKLY WEATHER REPORT

DURING THE PERIOD JUNE 20 — 26, 1966

AND

WEATHER OUTLOOK

DURING JUNE 27 — JULY 3, 1966

No. 26 / 1966

Sanit Vesa — rajananda

Vice Admiral, Director General

การคาดหมายลักษณะอากาศใน ๗ วันข้างหน้า
ตั้งแต่วันที่ ๒๗ มิ.ย. - ๓ ก.ค. ๒๕๐๙

ลักษณะทั่วไป

ร่องมรสุมยังคงพาดอยู่ในประเทศจีนตอนใต้

ภาคเหนือ ภาคตะวันออกเฉียงเหนือ ภาคตะวันออก	มีฝนเกือบทั่วไปในครึ่งแรกของสัปดาห์ และมีฝนน้อยลงในระยะต่อไป
ภาคกลาง	มีฝนหรือฝนฟ้าคะนองเป็นแห่ง ๆ ในระยะครึ่งแรกของสัปดาห์ ส่วนในระยะครึ่งหลังของสัปดาห์จะมีฝนน้อยลง
อ่าวไทย ฝั่งตะวันตก	มีฝนหรือฝนฟ้าคะนองเป็นบางแห่งตลอดสัปดาห์
ภาคใต้ ฝั่งตะวันตก	มีฝนทั่วไปตลอดสัปดาห์
พระนคร และ ธนบุรี	มีฝนหรือฝนฟ้าคะนองในระยะครึ่งแรกของสัปดาห์ ส่วนในระยะครึ่งหลังของสัปดาห์จะมีฝนน้อยลง

กรมอุตุนิยมวิทยา
๒๗ / ๖ /๒๕๐๙

Weather Outlook for the next seven days
From Jun. 27, - Jul. 3, 1966

General Situation

The monsoon trough remains extending over extreme south of China

Northern Part: Northeastern Part: Eastern Part:	Almost widespread rains in the first half of the week while less fall in the second half of the week.
Central Part:	Scattered showers or thundershowers in the first half of the week, while less falls in the second half of the week.
Gulf of Thailand, West Coast:	Isolated showers or thundershowers throughout the week.
Southern Thailand, West Coast:	Widespread rains throughout the week.
Bangkok and Thonburi:	Showers or thundershowers in the first half of the week, while less falls in the second half of the week.

Meteorological Department
27 / 6 / 1966

สรุปลักษณะอากาศทั่วไปในรอบสัปดาห์
ตั้งแต่วันที่ ๒๐ - ๒๖ มิถุนายน ๒๕๐๙

๑. ในตอนปลายสัปดาห์ บริเวณความกดอากาศต่ำในประเทศจีนตอนใต้ได้มีกำลังแรงขึ้นและมีบริเวณ ภาคกลางของประเทศไทย ลักษณะเช่นนี้จึงได้ทำให้ในบริเวณตั้งแต่เหนืออ่าวไทยขึ้นไปมีฝนดีขึ้นในตอ สัปดาห์

๒. ในระยะครึ่งแรกของสัปดาห์ ปรากฏว่ามีฝนเล็กน้อยเป็นแห่ง ๆ ในบริเวณตั้งแต่เหนืออ่าวไทยขึ้นไ โดยมีฝนปานกลางถึงฝนหนักเป็นบางแห่ง แต่ในระยะครึ่งหลังของสัปดาห์มีฝนดีขึ้นโดยมีฝนเล็กน้อยถึงปา เกือบทั่วไป สำหรับในภาคใต้ปรากฏว่ามีฝนเล็กน้อยถึงปานกลางเป็นแห่ง ๆ ในบริเวณฝั่งตะวันออก ส ฝั่งตะวันตกมีฝนเกือบทั่วไป

๓. ในระหว่างสัปดาห์ ปริมาณฝนสูงสุดประจำวันที่ตรวจวัดได้ในภาคต่าง ๆ ของประเทศปรากฏดังนี้

ภาคเหนือ	๖๘.๒	มม.	ที่	อ.คลองขลุง	เมื่อวันที่	๒๑	มิ.ย.
ภาคตะวันออกเฉียงเหนือ	๙๔.๒	"	"	อ.บ้านแพง	"	๒๕	"
ภาคกลาง	๗๙.๘	"	"	อ.ศรีมหาโพธิ์	"	๒๒	"
อ่าวไทย ฝั่งตะวันออก	๕๐.๐	"	"	อ.ขลุง	"	๒๒	"
อ่าวไทย ฝั่งตะวันตก	๔๔.๓	"	"	อ.ทุ่งสง	"	๒๑	"
ภาคใต้ ฝั่งตะวันตก	๖๙.๒	"	"	อ.ตะกั่วป่า	"	๒๕	"

กรมอุตุนิยมวิทยา

๒๗ / ๖ /๒๕๐๙

General Situation

Period June, 20 - 26, 1966

1. A low cell in the Southern China was deepening during the latter peric of the week and its area covered through the Central Thailand which caused substantial rainfall over the Upper Thailand in the latter half of the week

2. Scattered light rains with local moderate to heavy falls occurred over the Upper Thailand in the first half of the week then almost widespread lig to moderate rains occurred in the latter half. During the week, scattered light to moderate rains distributed in the east coast of Southern Thailand while almost widespread in the west coast.

3. During the week the daily heaviest rainfalls in various part of Thaila were as follows:-

Northern Part	68.2	m.m.	at	Khlong Khlung	on	Jun.	2
Northeastern Part	94.2	"	"	Ban Phaeng	"	"	2
Central Part	79.8	"	"	Si Maha Pho	"	"	2
Gulf of Thailand, East Coast	50.0	"	"	Khlung	"	"	2
Gulf of Thailand, West Coast	44.3	"	"	Thung Song	"	"	2
SouthernThailand, West Coast	69.2	"	"	Takua Pa	"	"	2

Meteorological Department
27 / 6 / 1966

ข่าวอากาศเพื่อการเกษตรประจำสัปดาห์

ระหว่างวันที่ ๒๐ - ๒๖ มิถุนายน ปรากฏว่ามีฝนเล็กน้อยทั่วไปในภาคเหนือ ภาคตะวันออกเฉียงเหนือ ภาคกลาง และภาคตะวันออก ในตอนปลายสัปดาห์มีฝนตกหนาแน่นขึ้น ส่วนทางตอนใต้ของภาคตะวันออกมีฝนดี สำหรับอ่าวไทยฝั่งตะวันตกมีฝนเล็กน้อยทั่วไป แต่ภาคใต้ฝั่งตะวันตกมีฝนมากเกือบทั่วไป

ข้อควรสังเกต

ตั้งแต่วันที่ ๗ มิถุนายน เป็นต้นมา ปรากฏว่าได้มีฝนแล้งในภาคกลาง ภาคตะวันออก ตอนใต้ของภาคเหนือ และตอนใต้ของภาคตะวันออกเฉียงเหนือ

ข้อควรระวัง

ในสัปดาห์นี้ คาดว่าปริมาณฝนยังคงมีน้อยอยู่ ลักษณะเช่นนี้กสิกรควรระวังเรื่องน้ำฝนที่จะไม่พอเพียงแก่การกสิกรรม ควรระบายน้ำเข้าในนาหล่อเลี้ยงต้นกล้าข้าวให้เพียงพอ เพื่อป้องกันการระบาดของศัตรูข้าว โดยเฉพาะเพลี้ยไฟ เพลี้ยจั๊กจั่น และหนอนกระทู้กล้า

กรมอุตุนิยมวิทยา
๒๗ มิ.ย. ๒๕๐๙

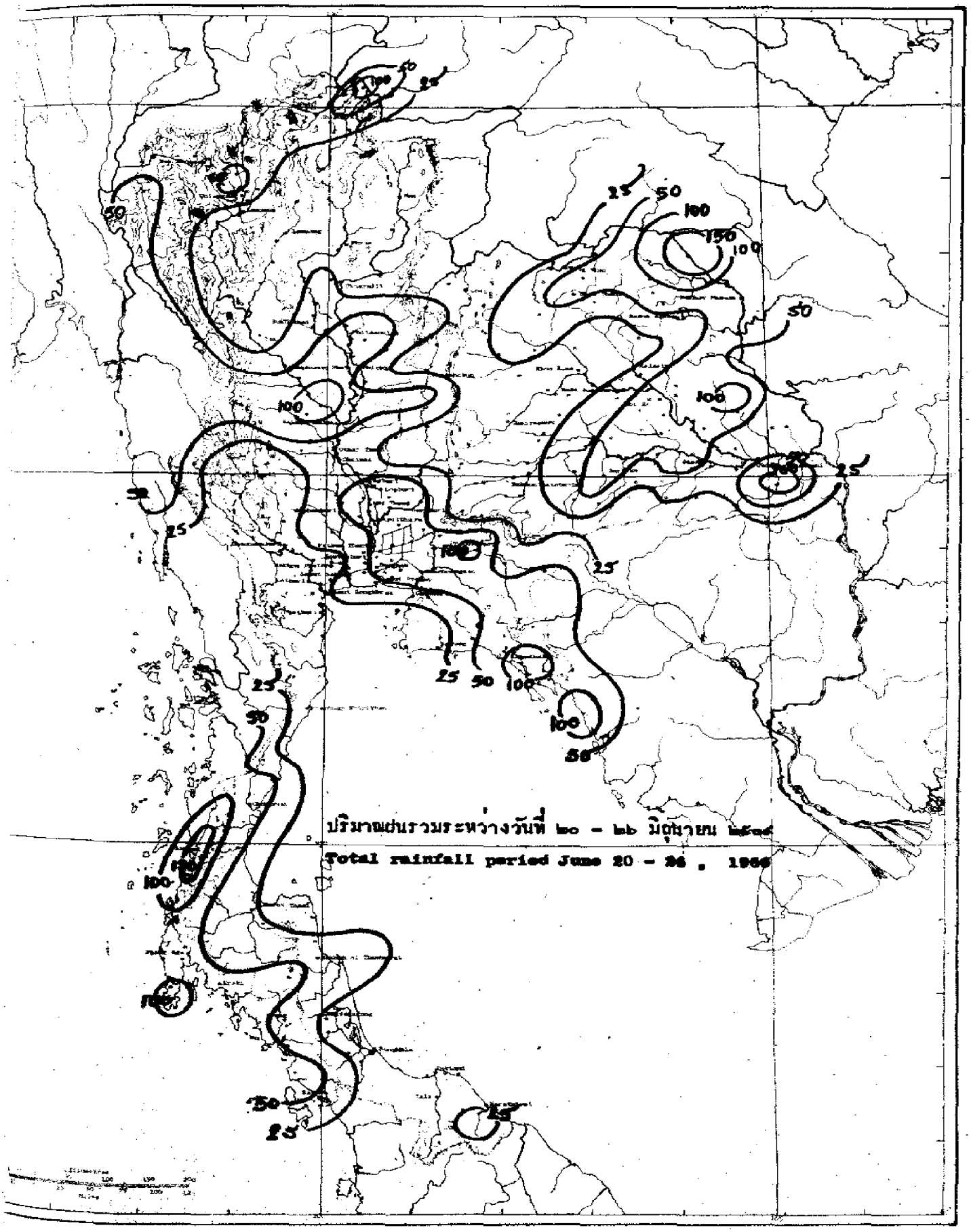
ปริมาณฝนรวมระหว่างวันที่ ๒๐ - ๒๖ มิถุนายน ๒๕๑๑
Total rainfall period June 20 - 26 , 1966

สถานีฝน	Station	วันที่และจำนวนน้ำฝนเป็นมิลลิเมตร Date and amount of rainfall in m.m. มิถุนายน June							ฝนรวม ม.ม. Total m.m.	ฝนรวมตั้งแต่ 1 Accumulative -fall Since Ja	
		20	21	22	23	24	25	26		ฝนจริง Actual	สูง(+)ต่ำ กว่าปี Above Below Norm
ภาคเหนือ	Northern Part										
1.จ.เชียงราย	Chiangrai*	9.4	0.5	2.6	4.6	4.3	1.4	19.4	42.2	366.2	-176.
2.อ.แม่สาย	Mae Sai	..	..	..	..	..	..	..	..		
3.อ.เชียงแสน	Chiangsaen				9.3	31.4	4.4		45.1		
4.อ.เชียงของ	Chiangkhong	40.9	0.5		5.5	35.2	29.5		111.6		
5.อ.แม่จัน	Mae Chan	7.4							7.4		
6.อ.แม่สรวย	Mae Sruai								0.0		
7.อ.เทิง	Thoeng	8.2			10.4		10.7		29.3		
8.อ.เชียงคำ	Chiangkham	9.5							9.5		
9.อ.พาน	Phan								0.0		
10.อ.เวียงป่าเป้า	Wing Pa Pao								0.0		
11.อ.พะเยา	Phayao								0.0		
12.จ.แม่ฮ่องสอน	Mae Hongson*	3.7	6.2		10.9	9.1	0.3	0.6	30.8	376.5	+ 43.
13.อ.ปาย	Pai	9.3	5.8	5.9					21.0		
14.อ.ขุนยวม	Khun Yaum	7.5	24.7	12.0	6.5				50.7		
15.อ.แม่สะเรียง	Mae Sariang*	16.0	13.8	1.2	0.8	3.0	10.5	2.5	47.8	394.1	-122.
16.จ.เชียงใหม่	Chiangmai*	12.7	0.7	4.3	T	2.3	0.9	T	20.9	208.1	-196.
17.อ.ฝาง	Fang	16.6				17.6			34.2		
18.อ.เชียงดาว	Chiangdao	..	..	..	..	..	..	..	..		
19.อ.แม่แตง	Mae Taeng				2.1				2.1		
20.อ.แม่ริม	Mae Rim	42.1	7.4	10.5					60.0		
21.อ.สันทราย	San Sai	11.3	3.2			T	2.5		17.0		
22.อ.ดอยสะเก็ด	Doi Saket	11.0							11.0		
23.อ.สันกำแพง	San Kamphaeng	28.8							28.8		
24.อ.หางดง	Hang Dong	0.8							0.8		
25.อ.สารภี	Saraphi								0.0		
26.อ.สันป่าตอง	San Pa Tong	4.7							4.7		
27.อ.จอมทอง	Chom Thong								0.0		
28.อ.ฮอด	Hot	24.4							24.4		
29.จ.ลำพูน	Lamphun	22.0							22.0	..	..
30.อ.ป่าซาง	Pasang	3.7							3.7		
31.จ.ลำปาง	Lampang*	0.3	0.3	0.5		8.7	1.2	0.7	12.4	433.1	+ 37
32.อ.งาว	Ngao								0.0		
33.อ.แจ้ห่ม	Chae Hom								0.0		
34.อ.เกาะคา	Ko Kha		2.8						2.8		
35.อ.สบปราบ	Sop Prap	T				9.6	3.2		12.8		
36.อ.เถิน	Thoen	T			1.3		14.8		16.1		
37.จ.แพร่	Phrae Airport*	T	0.3	1.7			6.9	T	8.9	218.2	-168.
38.อ.สูงเม่น	Sung Men								0.0		
39.จ.น่าน	Nan*		T	2.1	0.2	T	10.9	1.4	14.6	518.9	+110.

สถานีฝน	Station	วันที่และจำนวนน้ำฝนเป็นมิลลิเมตร Date and amount of rainfall in m.m. มิถุนายน June							ฝนรวม ม.ม. Total m.m.	ฝนรวมตั้งแต่ 1 ม.ค. Accumulative rain-fall Since Jan.1	
		20	21	22	23	24	25	26		ฝนจริง Actual	สูง(+)ต่ำ(-) กว่าปกติ Above(+) Below(-) Normal
อ.ทุ่งช้าง	Thung Chang		2.4	10.0	7.6				20.0		
อ.ปัว	Pua				T	5.9	6.6		10.5		
อ.นาน้อย	Na Noi	..	..	..	..	..	..	..	..		
จ.อุตรดิตถ์	Uttaradit*	0.5	1.1	0.1		8.1		0.7	10.5	386.3	-173.5
อ.ลับแล	Lap Lae			30.5					30.5		
อ.น้ำปาด	Nam Pat					3.5			3.5		
จ.ตาก	Tak	..	..	..	..	..	..	..	..		
เขื่อนภูมิพล	Bhumibol Dam*	..	..	..	..	..	..	..	..		
อ.บ้านตาก	Ban Tak	10.5							10.5		
สนามบินตาก	Tak Airport*	3.2					T		3.2	493.7	+220.9
อ.แม่สอด	Mae Sot*	6.1	2.9	3.9	24.2	3.3	12.8	7.3	60.5	564.7	+125.9
จ.สุโขทัย	Sukhothai			3.4					3.4	372.5	-112.5
อ.สวรรคโลก	Sawankhalok	21.2	4.6						25.8		
อ.กงไกรลาศ	Kongkrailat	..	..	..	..	..	..	..	..		
อ.สวีสำโรง	Si Samrong	..	..	..	..	..	..	..	..		
จ.พิษณุโลก	Phitsanulok*	6.5	0.7	15.3		9.0	31.5		63.0	747.4	+248.3
อ.พรหมพิราม	Phrom Phiram	..	..	..	..	..	..	..	..		
อ.วังทอง	Wang Thong	22.5	6.2	6.2		6.5			41.4		
อ.บางกระทุ่ม	Bang Kratum		18.6	31.2					49.8		
จ.กำแพงเพชร	Kamphaeng Phet		27.5						27.5	584.5	+321.2
อ.คลองขลุง	Khlong Khlung		68.2	4.5					72.7		
อ.ขาณุวรลักษบุรี	Khanu Woralakburi	T	37.2	20.7	55.2	T	30.5		123.6		
จ.พิจิตร	Phichit			9.5			4.7		14.2	651.0	+216.1
อ.ตะพานหิน	Taphanhin			7.6		2.0	7.5		17.1		
อ.บางมูลนาค	Bang Munnak		1.5						1.5		
จ.เพชรบูรณ์	Phetchabun*				T	3.2	2.7		5.9	355.1	- 75.4
อ.หล่มเก่า	Lom Kao	8.1	22.2	2.4		3.7	3.3		39.7		
อ.หล่มสัก	Lom Sak	..	..	..	..	..	..	..	..		
อ.ชนแดน	Chon Daen	20.4			6.2				26.6		
อ.วิเชียรบุรี	Wichianburi		5.3		6.7				12.0		
ภาคตะวันออกเฉียงเหนือ	**Northeastern Part**										
จ.เลย	Loei*	0.5	0.3	12.8	0.9	0.3			14.8	587.1	+ 45.1
อ.เชียงคาน	Chiangkhan			11.0	1.5	2.0			14.5		
อ.ท่าลี่	Tha Li	..	..	..	..	..	..	..	..		
อ.ด่านซ้าย	Dan Sai	..	..	..	..	..	..	..	..		
อ.วังสะพุง	Wang Saphung				8.0				8.0		
จ.หนองคาย	Nong Khai*		0.4	T	1.7	0.2			17.7	746.0	+131.1
อ.บึงกาฬ	Bung Kan	..	..	..	..	..	..	..	..		
อ.โพนพิสัย	Phon Phisai				22.0				22.0		
อ.ท่าบ่อ	Tha Bo				18.5		13.9		32.4		

สถานีฝน	Station	วันที่และจำนวนน้ำฝนเป็นมิลลิเมตร Date and amount of rainfall in m.m. มิถุนายน June							ฝนรวม ม.ม. Total m.m.	ฝนรวมตั้งแต่ 1 Accumulative -fall Since Ja	
		20	21	22	23	24	25	26		ฝนจริง Actual	สูง(+)/ต่ำ ความ Above Below Norm
10. จ. อุดรธานี	Udon Thani*	13.2			0.6	14.6	19.2	2.2	49.6		
11. อ. บ้านผือ	Ban Phu				51.6				51.6		
12. อ. เพ็ญ	Phen								0.0		
13. อ. หนองหาน	Nong Han				7.4	30.5	2.4		40.3		
14. อ. หนองบัวลำภู	Nong Bua Lamphu	12.1	28.3		3.4				43.8		
15. จ. สกลนคร	Sakon Nakhon*		1.8	0.1	1.3	6.1	5.9	0.8	16.0	630.1	+ 7
16. อ. วานรนิวาส	Wanon Niwat			29.1			21.2		50.3		
17. อ. สว่างแดนดิน	Sawang Daen Din			10.0	35.9				45.9		
18. อ. พรรณานิคม	Phanna Nikhom		1.0	23.7	5.1		27.3		57.1		
19. จ. นครพนม	Nakhon Phanom*	24.2	1.5	3.8	3.3	20.3	35.6	6.4	95.1	929.0	+120.
20. อ. บ้านแพง	Ban Phaeng	20.8	1.4	46.8	22.3	1.3	94.2		186.8		
21. อ. ท่าอุเทน	Tha Uten		5.0	27.5	29.0	12.5	5.3		79.3		
22. อ. นาแก	Na Kae			T		31.6	44.2		75.8		
23. อ. ธาตุพนม	That Phanom			12.8	5.7	57.1	22.4		98.0		
24. อ. มุกดาหาร	Mukdahan*	3.2	T		2.2	33.2	T	T	38.6	600.8	+104.
25. จ. ชัยภูมิ	Chaiyaphum*					6.0		T	6.0	474.8	+ 94.
26. อ. ภูเขียว	Phu Khieo						6.8		6.8		
27. อ. เกษตรสมบูรณ์	Kaset Sombun								0.0		
28. อ. คอนสวรรค์	Khon Sawan			T		18.3	T		18.3		
29. อ. จตุรัส	Chaturat					3.0	T		5.0		
30. อ. บำเหน็จณรงค์	Bamnet Narong					8.0	5.0		13.0		
31. จ. ขอนแก่น	Khon Kaen*		0.5			4.6	0.2	1.4	6.7	669.7	+181.
32. อ. น้ำพอง	Nam Phong				8.3				8.3		
33. อ. ภูเวียง	Phu Wiang		11.4		5.1	13.2	14.6		44.3		
34. อ. ชุมแพ	Chum Phae					3.9	3.0		6.9		
35. อ. มัญจาคีรี	Mancha Khiri					9.2			9.2		
36. อ. ชนบท	Chonnabot					0.8			0.8		
37. อ. บ้านไผ่	Ban Phai					14.1			14.1		
38. อ. พล	Phon					5.0			5.0		
39. จ. มหาสารคาม	Maha Sarakham								0.0	651.4	+211.
40. อ. โกสุมพิสัย	Kosum Phisai					3.5			3.5		
41. อ. บรบือ	Borabu					21.5			21.5		
42. อ. พยัคฆภูมิพิสัย	Phayakphum Phisai					10.1	0.1		10.2		
43. จ. กาฬสินธุ์	Kalasin								0.0	969.0	+370.
44. อ. สหัสขันธ์	Sahatkhan								0.0		
45. อ. ยางตลาด	Yang Talat				6.8				6.8		
46. อ. กันทรวิชัย	Kanthara Wichai								0.0		
47. อ. กมลาไสย	Kamalasai				2.3		2.8		5.1		
48. จ. ร้อยเอ็ด	Roi Et*					T	51.6		51.6	901.8	+369.
49. อ. โพนทอง	Phon Thong								0.0		

สถานีฝน	Station	วันที่และจำนวนน้ำฝนเป็นมิลลิเมตร Date and amount of rainfall in m.m. มิถุนายน June							ฝนรวม มม. Total m.m.	ฝนตั้งแต่ 1 ม.ค. Accumulative rain-fall Since Jan. 1	
		20	21	22	23	24	25	26		ฝนจริง Actual	สูง(+)ต่ำ(-) กว่าปกติ Above(+) Below(-) Normal
๑.ธวัชบุรี	Thawatburi						20.7		20.7		
๑.อาจสามารถ	At Samat					17.7			17.7		
๑.เสลภูมิ	Selaphum				0.7	3.7	4.2		8.6		
๑.จตุรพักตรพิมาน	Chaturaphak Phiman						0.5		0.5		
๑.เกษตรวิสัย	Kaset Wisai								0.0		
๑.พนมไพร	Phanom Phrai	..	..	..	..	..	..	..	..		
๑.สุวรรณภูมิ	Suwannaphum								0.0		
๑.นครราชสีมา	Nakhon Ratchasima*					0.1			0.1	544.7	+143.1
๑.บัวใหญ่	Bua Yai								0.0		
๑.คง*	Khong					10.5			10.5		
๑.ด่านขุนทด	Dan Khunthot								0.0		
๑.โนนไทย	Non Thai					8.3	14.6		22.9		
๑.โนนสูง	Non Sung								0.0		
๑.พิมาย	Phimai					40.1			40.1		
๑.ปากช่อง	Pak Chong	..	..	..	..	..	..	..	..		
๑.สีคิ้ว	Si Khiu	..	..	..	..	..	..	..	..		
๑.สูงเนิน	Sung Noen								0.0		
๑.จักราช	Chakkarat								0.0		
๑.ปักธงชัย	Pak Thong Chai								0.0		
๑.โชคชัย	Chok Chai								0.0		
๑.ครบุรี	Khonburi		T	8.5					8.5		
๑.บุรีรัมย์	Burirum						90.2		90.2	854.4	+372.4
๑.พุทไธสง	Phutthai Song					0.9			0.9		
๑.สตึก	Satuk					47.1	30.1		77.2		
๑.ลำปลายมาศ	Lam Plai Mat			4.5			11.8		16.3		
๑.นางรอง	Nang Rong						0.3		0.3		
๑.ประโคนชัย	Prakhon Chai		18.6						18.6		
๑.สุรินทร์	Surin*			6.4	0.6		7.5	1.0	15.5	563.4	+192.1
๑.ท่าตูม	Tha Tum	..	..	..	..	..	..	..	..		
๑.รัตนบุรี	Rattanaburi								0.0		
๑.ศรีขรภูมิ	Si Khoraphum	8.5					25.7		34.2		
๑.ปราสาท	Prasat	20.8	6.4						27.2		
๑.สังขะ	Sangkha	14.4			6.2				20.6		
๑.ศรีสะเกษ	Sisaket			16.5					16.5	742.8	+312.6
๑.ราษีไศล	Rasisalai								0.0		
๑.อุทุมพรพิสัย	Uthumphon Phisai			65.1					65.1		
๑.กันทรารมย์	Kanthararom				42.5				42.5		
๑.คูขันธ์	Khukhan	4.0	5.0		6.0				15.0		
๑.กันทรลักษ์	Kantharalak								0.0		
๑.อุบลราชธานี	Ubon Ratchathani*	2.0		11.0			T	0.3	13.3	872.4	+250.7

สถานีฝน	Station	วันที่และจำนวนน้ำฝนเป็นมิลลิเมตร Date and amount of rainfall in m.m. มิถุนายน June							ฝนรวม มม. Total m.m.	ฝนรวมตั้งแต่ 1 Accumulative -fall Since 1-	
		20	21	22	23	24	25	26		ฝนจริง Actual	สูง(+)หรือต่ำกว่า Above Below Nor.
90.อ.ชานุมาน	Chanuman	..	..	..	..	..	..	..	..		
91.อ.เขมราฐ	Khemmarat								0.0		
92.อ.อำนาจเจริญ	Amnat Charoen								0.0		
93.อ.ยะโสธร	Yasothon					34.2			34.2		
94.อ.คำเขื่อนแก้ว	Kham Khuan Kaeo								0.0		
95.อ.ตระการพืชผล	Trakan Phut Phon								0.0		
96.อ.มหาชนะชัย	Maha Chana Chai								0.0		
97.อ.เขื่องใน	Khuang Nai								0.0		
98.อ.โขงเจียม	Khong Chiam						10.2		10.2		
99.อ.พิบูลมังสาหาร	Phibun Mangsahan	..	..	..	..	..	..	..	..		
100.อ.เดชอุดม	Det Udom			7.6	18.9	40.6	40.4		109.1		
<u>ภาคกลาง</u>	<u>Central Part</u>										
1.จ.นครสวรรค์	Nakhon Sawan*		43.2	0.3	0.6	0.7	8.8		53.6	393.4	-14
2.อ.บรรพตพิสัย	Banphot Phisai	T	T		5.4				5.4		
3.อ.ลาดยาว	Lat Yao		8.6	6.4	1.7				16.7		
4.อ.ชุมแสง	Chumsaeng	2.2	4.9	4.6	8.8	T	9.9		30.4		
5.อ.พยุหคีรี	Phayuha Khiri	..	..	..	..	..	..	..	..		
6.จ.อุทัยธานี	Uthai Thani		18.2		11.8				30.0	530.4	+115.
7.อ.หนองฉาง	Nong Chang		7.3	23.8	5.2		7.4		43.7		
8.อ.ทับทัน	Thab Than		21.3	20.8	16.1		10.9		69.1		
9.อ.หนองขาหย่าง	Nong Kha Yang		32.0	8.4					40.4		
10.อ.บ้านไร่	Ban Rai	..	..	..	..	..	..	..	..		
11.จ.ชัยนาท	Chainat		29.3	18.7		15.3			63.3	619.7	+285.
12.อ.มโนรมย์	Manorom		7.3	6.5	1.5	12.1	8.9		36.3		
13.อ.วัดสิงห์	Wat Sing		22.5	12.2	1.1		0.8		36.6		
14.จ.สิงห์บุรี	Singburi	T	45.1	0.6					45.7	588.2	+235.
15.อ.อินทร์บุรี	Inburi		19.0						19.0		
16.อ.บางระจัน	Bangrachan		36.1	6.0			10.5		52.6		
17.อ.พรหมบุรี	Phromburi	23.1	25.8						48.9		
18.จ.ลพบุรี	Lopburi*	5.6	54.2				T		59.8	705.4	+259.
19.อ.บ้านหมี่	Ban Mi		7.3	22.4					29.7		
20.อ.ไชยบาดาล	Chai Badan			24.8		3.7			28.5		
21.อ.ท่าวุ้ง	Tha Wung								0.0		
22.จ.สุพรรณบุรี	Suphanburi*		10.8	T	14.8	9.6	T		35.2	615.8	+226.
23.อ.เดิมบางนางบวช	Doembang Nangbuat								0.0		
24.อ.สามชุก	Sam Chuk	..	..	..	..	..	..	..	..		
25.อ.ศรีประจันต์	Si Prachan								0.0		
26.อ.บางปลาม้า	Bang Pla Ma		59.2						59.2		
27.อ.สองพี่น้อง	Song Phi Nong	T	28.5						28.5		
28.จ.อ่างทอง	Ang Thong	2.0	1.4	14.5	5.0				22.9	705.8	+250.

สถานีฝน	Station	วันที่และจำนวนน้ำฝนเป็นมิลลิเมตร Date and amount of rainfall in m. m. มิถุนายน June							ฝนรวม มม. Total m. m.	ฝนรวมตั้งแต่ 1 ม.ค. Accumulative rain-fall Since Jan. I	
		20	21	22	23	24	25	26		ฝนจริง Actual	สูง(+)ต่ำ(-) กว่าปกติ Above(+) Below(-) Normal
.ธ.โพธิ์ทอง	Pho Thong		23.1	12.8					35.9		
ฉ.ไชโย	Chaiyo	13.5	7.4						20.9		
ง.วิเศษไชยชาญ	Wiset Chaichan	10.8	3.7	18.3					32.8		
ธ.ป่าโมก	Pa Mok	6.8	10.2				6.9		23.9		
ฯ.สระบุรี	Saraburi	12.8	38.3						51.1	713.5	+204.8
ธ.บ้านหมอ	Ban Mo	6.3	38.2	46.3					90.8		
.ธ.แก่งคอย	Kaeng Khoi	..	..	..	..	..	..	..	..		
.ธ.หนองแค	Nong Khae	10.6	6.6	3.8			5.3		26.3		
.จ.พระนครศรีอยุธยา	Ayutthaya	4.6	24.0						28.6	..	..
.ค.ท่าเรือ	Tha Rua	11.4	1.1	14.3	24.2				51.0		
.ง.ผักไห่	Phak Hai	11.2	25.3	0.4	1.2	4.3			42.4		
.จ.บางบาล	Bang Ban	10.4	16.8	1.3					28.5		
.ฉ.บางไทร	Bang Sai	..	..	..	..	..	..	..	..		
.ช.เสนา	Sena	7.4	13.7						21.1		
.ซ.บางปะอิน	Bang Pa-in		26.3						26.3		
.ฌ.นครนายก	Nakhon Nayok	11.2		0.2			2.4		13.8	..	..
.ญ.บ้านนา	Ban Na	11.6					20.7		32.3		
.ฐ.ปากพลี	Pak Phli	3.9	1.5				7.8		13.2		
.ฐ.ปราจีนบุรี	Prachinburi*	1.0	6.5	19.6	4.1	25.7	5.9	3.6	66.4	1130.1	+542.5
.ฐ.บ้านสร้าง	Ban Sang		T	16.1	7.9		29.8		53.8		
.ฐ.ศรีมหาโพธิ์	Si Maha Pho		21.8	79.8		7.8	19.5		128.9		
.ฐ.กบินทร์บุรี	Kabinburi		1.6	44.7	1.5	5.9	15.3		69.2		
.ฐ.สระแก้ว	Sa Kaeo			17.7			25.6		43.3		
.ฐ.วัฒนานคร	Watthana Nakhon		3.1	20.8	9.5	3.2	5.3		42.1		
.ฐ.อรัญประเทศ	Aranyaprathet*	0.5	0.1		29.0	8.7	36.2	5.7	80.2	809.5	+177.8
.ฐ.ปทุมธานี	Pathum Thani	3.5	0.7				12.4		16.6	400.5	- 99.0
.ฐ.ธัญญบุรี	Thanyaburi	T			3.6				3.6		
.ฐ.นนทบุรี	Nonthaburi								0.0	372.2	- 50.8
.ฐ.บางบัวทอง	Bang Bua Thong								0.0		
.ฐ.กาญจนบุรี	Kanchanaburi*		1.4			13.6	T		15.0	..	..
.ฐ.สังขละบุรี	Sang Khlaburi	1.9	2.5	6.2					10.6		
.ฐ.ทองผาภูมิ	Thong Pha Phum		16.0						16.0		
.ฐ.ไทรโยค	Sai Yok	2.9	5.9						8.8		
.ฐ.ศรีสวัสดิ์	Si Sawat	..	..	..	..	..	..	..	..		
.ฐ.บ่อพลอย	Bo Phloi	..	..	..	..	..	..	..	..		
.ฐ.พนมทวน	Phanom Thuan		4.1						4.1		
.ฐ.ท่าม่วง	Tha Muang								0.0		
.ฐ.นครปฐม	Nakhon Pathom			2.3		1.6	0.4		4.3	..	..
.ฐ.นครชัยศรี	Nakhon Chai Si			11.6					11.6		
.ฐ.ธนบุรี (บางกอกน้อย)	Thonburi								0.0	369.4	+ 51.4

สถานีฝน	Station	วันที่และจำนวนน้ำฝนเป็นมิลลิเมตร Date and amount of rainfall in m.m. มิถุนายน June							ฝนรวม ม.ม. Total m.m.	ฝนรวมตั้งแต่ต้นปี Accumulative rainfall Since Jan	
		20	21	22	23	24	25	26		ฝนจริง Actual	สูง(+)ต่ำ(-)กว่าปกติ Above Below Norm
69.อ.บางขุนเทียน	Bang Khun Thian		5.7	6.9					12.6		
70.กรมอุตุนิยมวิทยา	Bangkok*		3.7	18.0	8.3	0.2	26.9	10.2	67.3	657.8	+114
71.สนามบินดอนเมือง	Don Muang*			1.7	5.0		0.2		6.9	517.5	- 16
72.อ.บางเขน	Bang Khen		T	9.3					9.3		
73.อ.มีนบุรี	Minburi		0.6		T	1.8	3.6		6.0		
74.อ.ลาดกระบัง	Lat Krabang		2.8	12.1					14.9		
75.อุตุบางนา	Bang Na*	T			T		24.9	T	24.9		
76.จ.ฉะเชิงเทรา	Chachoengsao		12.1	16.5			21.1		49.7	691.6	+259
77.อ.บ้านโพธิ์	Ban Pho			70.8					70.8		
78.จ.ราชบุรี	Ratburi						2.4		2.4	462.5	+128
79.อ.บ้านโป่ง	Ban Pong				10.4	1.7	0.8		12.9		
80.อ.โพธาราม	Photharam						10.5		10.5		
81.อ.ดำเนินสดวก	Damnoen Saduak								0.0		
82.อ.ปากท่อ	Pak Tho								0.0		
83.จ.สมุทรสงคราม	Samut Songkhram		3.8	8.2	1.9		9.2		23.1	361.8	+ 7
84.อ.บางคนที	Bang Khonthi								0.0		
85.อ.อัมพวา	Amphawa		2.5	0.4	2.1		1.9		6.9		
86.จ.สมุทรสาคร	Samut Sakhon						29.4		29.4	581.8	+112
87.จ.สมุทรปราการ	Samut Prakan								0.0	838.9	+300
88.อ.พระประแดง	Phrapradaeng		T	1.6			22.5		24.1		
89.ป้อมพระจุลา	Pom Phrachun*	..	..	..	..	..	..	..	..		
90.บางปู	Bang Pu*	..	..	..	..	..	..	..	..		
91.อ.บางพลี	Bang Phli						5.8		5.8		
<u>อ่าวไทยฝั่งตะวันออก</u>	<u>Gulf of Thailand East Coast</u>										
1.จ.ชลบุรี	Chonburi*	T		3.3	5.2	9.3	4.7	3.4	25.9	563.0	+ 43
2.อ.พานทอง	Phan Thong			5.4	21.1				26.5		
3.อ.พนัสนิคม	Phanat Nikhom	2.0		2.2	2.8	3.5	1.2		11.7		
4.อ.บ้านบึง	Ban Bung			3.8					3.8		
5.อ.สีชัง	Si Chang*			2.3			4.6		6.9		
6.อ.ศรีราชา	Si Racha			0.8			3.2		4.0		
7.อ.สัตหีบ	Sattahip*		T	T			T		T	692.7	+216
8.จ.ระยอง	Rayong								0.0	..	
9.อ.บ้านค่าย	Ban Khai		5.4						5.4		
10.อ.บ้านเพ	Ban Phe*		0.9						0.9		
11.อ.แกลง	Klaeng		11.2	7.0	6.3		2.1		26.6		
12.จ.จันทบุรี	Chanthaburi*	T	41.8	48.8	1.7	T	5.0	4.0	101.3	1349.1	+204
13.อ.โป่งน้ำร้อน	Pong Namron	...	..	..	..	..	..	..	..		
14.อ.ท่าใหม่	Tha Mai		35.7	18.4	11.9		9.3		75.3		
15.อ.มะขาม	Makham		32.2	37.1		15.1			84.4		
16.อ.ขลุง	Khlung		27.1	50.0	45.4				122.5		

สถานีฝน	Station	วันที่และจำนวนน้ำฝนเป็นมิลลิเมตร Date and amount of rainfall in m.m. มิถุนายน June							ฝนรวม มม. Total m.m.	ฝนรวมตั้งแต่ 1 ม.ค. Accumulative rain-fall Since Jan.1	
		20	21	22	23	24	25	26		ฝนจริง Actual	สูง(+)ต่ำ(-) กว่าปกติ Above(+) Below(-) Normal
จ.ตราด	Trat			27.5					27.5	1335.8	- 17.6
อ.เขาสมิง	Khao Saming		18.2	4.5					22.7		
อ.แหลมงอบ	Laem Ngop	1.3	39.5	16.0	2.0				58.6		
อ.คลองใหญ่	Khlong Yai*		17.3	2.3	14.8	20.9	38.4	28.7	122.4	1700.0	- 52.1
ภาคใต้ฝั่งตะวันตก	Gulf of Thailand West Coast										
จ.เพชรบุรี	Phetburi								0.0	286.5	+ 13.5
อ.บ้านแหลม	Ban Laem			1.0	3.2				4.2		
อ.ชะอำ	Cha Am		13.0						13.0		
จ.ประจวบคีรีขันธ์	Prachuap Khirikhan*		4.8	2.6	T	T	3.5	0.3	11.0	154.3	-272.2
อ.หัวหิน	Hua Hin*	T	1.6	2.2	0.4		5.9	0.2	10.3	247.0	+ 90.9
จ.ชุมพร	Chumphon*	40.8	0.1	44.1	T	3.6	0.2	T	88.8	445.9	-525.0
อ.ท่าแซะ	Tha Sae	33.5	10.7		11.9	10.9	12.0		79.0		
อ.สวี	Sawi								0.0		
อ.หลังสวน	Lang Suan			29.8	6.0	21.0			56.8		
จ.สุราษฎร์ธานี	Bandon*		4.0			4.6	2.1	2.7	13.4	386.0	-113.7
อ.ไชยา	Chaiya	..	..	..	..	..	..	..	..		
อ.พุนพิน	Phun Phin	5.7		7.6		2.3			15.6		
อ.บ้านนาสาร	Ban Nasan		7.3		17.3	1.4			26.0		
จ.นครศรีธรรมราช	Nakhon Si Thammarat*		T	T	29.8	1.3	4.0	T	35.1	383.1	-495.2
อ.สิชล	Sichon		9.2						9.2		
อ.ท่าศาลา	Tha Sala	..	..	..	..	..	..	..	..		
อ.ฉวาง	Chawang				17.2	18.3			35.5		
อ.ทุ่งสง	Thun Song		44.3			10.0			54.3		
อ.ร่อนพิบูลย์	Ron Phibun	..	..	..	..	..	..	..	..		
อ.ปากพนัง	Pak Phanang			4.3	7.1	27.1			38.5		
จ.พัทลุง	Phatthalung								0.0	531.1	-116.0
อ.เขาไชยสน	Khao Chai Son								0.0		
จ.สงขลา	Songkhla*	T	8.8				T		8.8	922.7	+406.5
อ.รัตภูมิ	Rattaphum								0.0		
อ.หาดใหญ่	Hat Yai								0.0		
อ.สะเดา	Sadao	..	..	..	..	..	..	..	..		
จ.ปัตตานี	Pattani*			5.2			1.0	1.5	7.7	700.8	+380.8
อ.หนองจิก	Nong Chik								0.0		
อ.ยะหริ่ง	Yaring								0.0		
อ.ปะนาเระ	Panare								0.0		
จ.ยะลา	Yala								0.0	..	..
อ.เบตง	Be Tong	3.1	2.6	0.5					6.2		
จ.นราธิวาส	Narathiwat*					11.7	0.6		12.3	972.7	- 3.8
อ.ยี่งอ	Yi Ngo	..	..	..	..	..	..	..	..		
อ.ระแงะ	Ra Ngae			27.7					27.7		

สถานีฝน	Station	วันที่และจำนวนน้ำฝนเป็นมิลลิเมตร Date and amount of rainfall in m.m. มิถุนายน June 20	21	22	23	24	25	26	ฝนรวม มม. Total m.m.	ฝนรวมตั้งแต่ 1 ... Accumulative-fall Since Ja... ฝนจริง Actual	สูง(+)/ต่ำ(-) กว่า Above-Below Norm
36.อ.ตากใบ	Tak Bai								0.0		
ภาคใต้ฝั่งตะวันตก	Southern Thailand West Coast										
1.จ.ระนอง	Ranong*	5.2	0.6	27.9	0.2	60.9	35.7	33.5	164.0	1501.4	- 65
2.อ.กระบุรี	Kraburi	..	..	..	..	..	..	..	..		
3.จ.พังงา	Phang Nga		7.4	38.6		26.2			72.2	1341.5	+192
4.อ.ตะกั่วป่า	Takua Pa				0.7	16.5	69.2		86.4		
5.อ.ท้ายเหมือง	Thai Muang					16.7			16.7		
6.อ.ตะกั่วทุ่ง	Takua Thung			38.9					38.9		
7.จ.ภูเก็ต	Phuket*	..	..	..	..	..	..	..	..		
8.สนามบินภูเก็ต	Phuket Airport*	T		45.5	T	1.2	40.9	58.8	146.4	1355.8	+474
9.อ.ถลาง	Thalang	..	..	..	..	..	..	..	..		
10.จ.กระบี่	Krabi	..	..	..	..	..	..	..	..	..	..
11.อ.คลองท่อม	Khlong Thom		0.6			55.3			55.9		
12.จ.ตรัง	Trang	..	..	..	..	..	..	..	..		
13.สนามบินตรัง	Trang Airport*	0.6	0.8			4.3	6.1	1.8	13.8	967.5	+ 95
14.อ.สิเกา	Si Kao			3.1		8.1	60.6		71.8		
15.อ.ย่านตาขาว	Yan Ta Khao		27.6						27.6		
16.อ.ปะเหลียน	Pa Lian								0.0		
17.จ.สตูล	Satun		36.7						36.7	641.8	-215
18.อ.ละงู	La Ngu					35.9	15.6		51.5		

หมายเหตุ			Remark		
	ช่องว่าง	ไม่มีรายงานฝนตก		Blank	No report
	*	สถานีตรวจอากาศ		*	Synoptic Station
	T	ฝนเล็กน้อยวัดไม่ได้		T	Trace
	..	ไม่มีรายงาน		..	No report

อุณหภูมิสูงสุดและต่ำสุดประจำวันที่ ๒๐ - ๒๖ มิถุนายน ๒๕๐๙

Daily Max. and Min. Temperature June 20 - 26, 1966

สถานี	Station	อุณหภูมิสูงสุดและต่ำสุดเป็นองศา ซ. Max. and Min. Temperature in degree C. 20	21	22	23	24	25	26	เฉลี่ยสูงสุด ต่ำสุด Average Max. Min.	เฉลี่ยในสัปดาห์ Weekly Mean	ค่าปกติประจำเดือน Monthly Norm
ภาคเหนือ	Northern Part										
1.จ.เชียงราย	Chiangrai	31.0 / 21.4	32.3 / 21.6	35.0 / 21.4	32.3 / 21.7	32.2 / 22.7	30.0 / 22.9	30.0 / 22.4	31.8 / 22.0	26.9	27.[illegible]
2.อ.ฝาง	Fang	.. / ..	.. / ..	.. / ..	.. / ..	.. / ..	.. / ..	.. / ..	.. / ..	..	..

สถานี	Station	อุณหภูมิสูงสุดและต่ำสุดเป็นองศา ซ. Max. and Min. Temperature in degree C.							เฉลี่ยสูงสุดต่ำสุด Average Max. Min.	เฉลี่ยในสัปดาห์ Weekly Mean	ค่าปกติประจำเดือน Monthly Normal
		20	21	22	23	24	25	26			
จ.แม่ฮ่องสอน	Mae Hongson	31.2 23.9	31.2 22.8	33.0 22.7	31.6 23.3	31.6 21.9	31.3 23.6	31.9 23.8	31.8 23.1	26.9	27.5
จ.เชียงใหม่	Chiangmai	30.2 23.5	31.6 23.4	31.0 22.5	32.3 22.9	31.7 23.7	32.2 23.7	31.9 23.8	31.6 23.4	27.5	27.9
จ.น่าน	Nan	33.5 23.8	35.1 24.6	35.5 24.4	33.6 23.8	33.2 25.3	32.9 24.5	29.8 23.6	33.4 24.3	28.8	28.6
จ.ลำปาง	Lampang	33.2 24.0	33.8 23.2	33.5 23.8	33.8 23.6	32.3 24.8	33.5 23.6	32.4 24.0	33.2 23.8	28.5	28.3
อ.แม่สะเรียง	Mae Sariang	29.8 23.0	31.2 22.2	30.8 23.3	31.0 22.5	31.0 22.5	30.7 22.9	29.4 22.7	30.6 22.7	26.6	27.6
จ.แพร่	Phrae	33.2 24.1	33.9 24.5	34.3 24.1	33.7 23.3	33.5 24.5	34.6 24.5	32.3 24.2	33.6 24.2	28.9	28.2
จ.อุตรดิตถ์	Uttaradit	32.7 24.6	33.0 24.4	32.7 23.7	33.4 23.5	33.5 25.6	33.0 24.4	31.5 24.3	32.8 24.2	28.5	29.0
เขื่อนภูมิพล	Bhumibol Dam	.. ..	.. ..	.. ..	.. ..	.. ..	.. ..	.. ..	.. ..	..	..
จ.ตาก	Tak	31.5 23.5	33.0 23.5	32.7 23.7	32.7 24.3	31.7 25.6	30.9 25.7	30.2 25.4	31.7 24.4	28.0	28.0
จ.พิษณุโลก	Phitsanulok	32.3 24.5	33.2 24.3	33.4 24.0	33.0 23.5	31.6 24.8	32.6 24.0	32.5 24.3	32.6 24.2	28.4	29.0
อ.แม่สอด	Mae Sot	29.7 23.6	31.3 22.9	30.2 23.8	30.5 22.2	29.5 23.4	26.6 23.1	29.3 23.0	29.6 23.1	26.4	27.5
จ.เพชรบูรณ์	Phetchabun	32.2 23.1	33.7 23.3	.. 22.7	32.4 23.2	31.5 23.4	31.7 23.6	31.0 23.1	32.1 23.2	27.6	27.9
<u>ภาคตะวันออกเฉียงเหนือ</u>	<u>Northeastern Part</u>										
จ.หนองคาย	Nong Khai	.. 23.4	33.1 ..	34.8 25.5	32.9 25.5	32.9 24.1	.. 23.2	.. ..	33.4 24.3	28.8	..
จ.เลย	Loei	32.7 22.6	32.7 23.6	32.7 23.2	34.0 23.0	31.7 23.6	30.7 24.6	30.7 24.2	32.2 23.4	27.8	27.8
จ.อุดรธานี	Udon Thani	29.0 23.5	33.5 24.8	34.2 25.8	32.5 26.5	31.6 25.0	31.4 24.8	.. 24.8	32.0 25.0	28.5	28.8
จ.นครพนม	Nakhon Phanom	30.5 24.7	33.0 24.6	30.4 25.3	29.6 22.9	29.2 24.6	32.4 23.0	29.3 23.5	30.6 24.1	27.4	27.8
จ.สกลนคร	Sakon Nakhon	33.1 25.3	33.8 24.6	32.5 26.2	32.0 25.0	31.4 25.2	31.3 24.2	32.5 24.4	32.4 25.0	28.7	28.3
จ.มุกดาหาร	Mukdahan	32.0 24.1	34.0 23.5	33.2 24.9	32.7 24.5	30.3 22.8	32.7 22.5	32.4 23.9	32.5 23.7	28.1	28.5
จ.ขอนแก่น	Khon Kaen	31.5 24.8	33.2 24.8	32.4 24.2	32.9 25.0	31.8 25.0	31.8 24.1	31.5 24.4	32.2 24.6	28.4	28.9
จ.ร้อยเอ็ด	Roi Et	32.0 26.0	33.0 25.7	32.5 25.5	33.0 25.6	32.0 25.6	32.5 24.6	32.0 24.0	32.4 25.3	28.8	29.0
จ.ชัยภูมิ	Chaiyaphum	30.4 23.9	32.2 24.5	32.3 23.0	31.1 23.7	30.2 24.0	31.0 23.1	31.4 24.0	31.2 23.7	27.4	..
จ.อุบลราชธานี	Ubon Ratchathani	31.5 26.0	33.3 25.2	33.5 25.4	31.9 24.5	32.3 24.6	33.9 25.4	31.8 25.1	32.6 25.2	28.9	28.4
จ.สุรินทร์	Surin	33.3 23.7	33.4 23.4	33.0 23.1	32.3 22.8	31.6 23.4	33.4 23.6	32.3 22.2	32.8 23.2	28.0	29.1
จ.นครราชสีมา	Nakhon Ratchasima	32.4 23.5	34.7 22.9	34.2 22.7	33.6 24.2	31.4 24.4	33.5 24.2	33.5 23.1	33.3 23.6	28.4	28.1
<u>ภาคกลาง</u>	<u>Central Part</u>										
จ.นครสวรรค์	Nakhon Sawan	33.0 24.2	35.1 24.1	33.1 23.7	32.9 25.1	34.0 25.1	32.7 24.7	33.1 24.3	33.4 24.4	28.9	29.6
จ.ลพบุรี	Lopburi	33.5 22.2	33.7 23.7	33.2 22.3	33.0 23.6	33.0 24.3	32.2 23.5	32.5 23.3	33.0 23.3	28.2	28.8
จ.สุพรรณบุรี	Suphanburi	34.3 24.6	35.9 24.6	33.8 24.1	34.4 24.8	31.8 25.8	32.0 24.8	33.4 25.2	33.6 24.8	29.2	29.3

สถานี	Station	อุณหภูมิสูงสุดและต่ำสุดเป็นองศา ซ. Max. and Min. Temperature in degree C. 20	21	22	23	24	25	26	เฉลี่ยสูงสุดต่ำสุด Average Max. Min.	เฉลี่ยในสัปดาห์ Weekly Mean	ค่าปรกติ Mon. Nor.
4. จ.ปราจีนบุรี	Prachinburi	32.0 22.6	33.6 24.6	33.4 24.5	31.2 24.4	32.5 24.4	32.5 24.7	31.0 24.8	32.3 24.3	28.3	28
5. จ.กาญจนบุรี	Kanchanaburi	34.6 23.8	35.5 23.5	34.5 24.2	.. ..	.. ..	.. ..	.. ..	.. ..	..	29
6. สนามบินดอนเมือง	Don Muang	31.8 22.8	34.6 25.0	34.5 25.7	32.5 25.9	32.2 26.2	32.2 26.0	32.6 25.6	32.9 25.3	29.1	29
7. กรมอุตุนิยมวิทยา	Bangkok	31.9 24.0	33.4 25.1	33.3 25.5	32.7 25.7	31.8 24.9	32.4 25.4	32.3 24.9	32.5 25.1	28.8	29
8. อ.อรัญประเทศ	Aranyaprathet	32.9 23.8	34.0 24.6	33.4 25.0	32.0 23.6	32.4 23.8	33.2 24.0	31.8 23.6	32.8 24.0	28.4	28
9. อุตุฯบางนา	Bang Na	32.2 22.7	33.5 22.8	34.2 25.3	32.4 26.0	32.2 25.5	34.5 25.3	32.7 25.0	33.1 24.6	28.8	.
อ่าวไทยฝั่งตะวันออก	**Gulf of Thailand East Coast**										
1. บ้านพระจุฬา	Pom Phrachun	.. ..	.. ..	.. ..	.. ..	.. ..	.. ..	.. ..	.. ..	..	.
2. จ.ชลบุรี	Chonburi	31.2 24.5	32.8 25.9	32.0 25.2	31.8 24.5	31.0 23.9	32.2 24.2	30.4 26.3	31.6 24.9	28.2	28
3. อ.สีชัง	Si Chang.	32.4 26.8	32.6 27.4	32.0 26.0	32.4 27.9	31.6 26.6	32.2 27.2	30.7 23.5	32.0 26.5	29.2	.
4. อ.สัตหีบ	Sattahip	32.4 26.5	33.4 27.1	32.7 26.8	32.4 26.7	32.2 26.4	33.5 27.0	30.5 26.3	32.4 26.7	29.6	29
5. จ.ระยอง	Rayong	32.5 26.2	32.2 28.6	32.2 26.6	.. 25.4	.. ..	.. ..	.. ..	.. ..	..	.
6. อ.บ้านเพ	Ban Phe	28.9 25.5	31.2 26.3	29.9 25.1	.. 26.4	.. ..	.. ..	.. ..	.. ..	..	.
7. จ.จันทบุรี	Chanthaburi	29.7 22.8	29.7 24.5	31.6 22.9	28.0 23.8	31.6 25.0	30.5 24.8	29.7 23.4	30.1 23.9	27.0	27
8. อ.แหลมงอบ	Laem Ngop	31.0 23.5	30.4 25.0	30.7 23.0	.. 23.2	.. ..	.. ..	.. ..	.. ..	..	.
9. อ.คลองใหญ่	Khlong Yai	30.7 23.0	31.6 22.7	31.0 22.7	30.8 23.5	31.0 22.6	31.1 23.6	30.8 22.9	31.0 23.0	27.0	27
อ่าวไทยฝั่งตะวันตก	**Gulf of Thailand West Coast**										
1. อ.หัวหิน	Hua Hin	33.0 24.9	32.3 24.2	31.9 24.4	31.4 24.6	33.5 24.7	33.0 25.3	31.6 25.6	32.4 24.8	28.6	28
2. จ.ประจวบคีรีขันธ์	Prachuap Khirikhan	34.6 24.8	33.8 23.7	32.5 24.3	34.6 24.8	33.5 24.3	34.8 25.7	31.5 24.8	33.6 24.6	29.1	28
3. จ.ชุมพร	Chumphon	32.1 22.7	31.2 23.5	32.7 22.7	31.2 22.3	32.4 23.7	30.5 23.5	29.0 23.8	31.3 23.2	27.2	27
4. จ.ตุ่ยาญรัธานี	Bandon	33.6 23.3	35.0 22.2	34.6 22.4	32.7 24.0	33.4 22.9	33.0 23.1	30.4 23.4	33.2 23.0	28.1	28
5. จ.นครศรีธรรมราช	Nakhon Si Thammarat	34.4 23.0	35.6 22.5	34.1 22.0	32.6 23.4	34.8 23.4	35.0 23.3	31.0 23.0	33.9 22.9	28.4	28
6. จ.สงขลา	Songkhla	31.9 23.7	32.4 24.5	33.0 23.9	32.5 24.6	33.8 24.0	33.0 24.4	30.5 24.5	32.4 24.2	28.3	28
7. จ.ปัตตานี	Pattani	23.0	23.5	23.2	24.2	24.3	24.5	24.8	23.9	..	.
8. จ.นราธิวาส	Narathiwat	33.1 23.4	34.0 23.4	32.5 23.0	32.8 23.2	32.8 23.3	32.4 23.0	32.0 23.8	32.8 23.3	28.0	27
ภาคใต้ฝั่งตะวันตก	**Southern Thailand West Coast**										
1. จ.ระนอง	Ranong	32.5 22.0	32.3 23.2	32.0 22.5	32.5 22.3	30.8 24.0	29.9 22.5	25.8 23.0	30.8 22.8	26.8	26
2. จ.ภูเก็ต	Phuket	30.6 23.4	31.6 23.0	31.6 23.6	31.1 22.2	31.6 24.7	31.6 23.5	25.6 23.2	30.5 23.4	27.0	27
3. จ.ตรัง	Trang	35.0 22.7	34.0 23.0	33.5 23.2	32.5 23.5	31.7 24.3	33.5 23.1	30.8 23.0	33.0 23.2	28.1	27

แก้ไขเพิ่มเติมรายงานอากาศประจำสัปดาห์ฉบับที่ ๒๕/๒๕๐๙ เนื่องจากได้รับรายงานภายหลัง

Correction in weekly weather report No. 25/1966 for late report rainfall data

สถานีฝน	Station	วันที่และจำนวนน้ำฝนเป็นมิลลิเมตร Date and amount of rainfall in m.m. มิถุนายน June							ฝนรวม ม.ม. Total m.m.	ฝนรวมตั้งแต่ 1 ม.ค. Accumulative rain-fall Since Jan. 1	
		13	14	15	16	17	18	19		ฝนจริง Actual	สูง(+)ต่ำ(-) กว่าปกติ Above(+) Below(-) Normal
ภาคเหนือ	Northern Part										
อ.เชียงแสน	Chiangsaen							26.9	63.1		
อ.เชียงของ	Chiangkhong							5.4	74.4		
อ.แม่จัน	Mae Chan							18.4	25.2		
อ.แม่สรวย	Mae Sruai							4.7	20.5		
อ.ขุนยวม	Khun Yaum							14.9	26.9		
อ.แม่แตง	Mae Taeng							11.2	11.2		
อ.ปาซาง	Pasang							8.2	8.2		
อ.ทุ่งช้าง	Thung Chang							34.2	67.2		
อ.ลับแล	Lap Lae							11.5	41.6		
อ.บ้านตาก	Ban Tak							12.1	12.1		
จ.สุโขทัย	Sukhothai							7.8	77.3	369.1	- 95.7
อ.สวรรคโลก	Sawankhalok							5.3	18.7		
อ.บางกระทุ่ม	Bang Kratum							32.3	40.0		
อ.คลองขลุง	Khlong Khlung							11.7	21.2		
อ.ขาณุวรลักษบุรี	Khanu Worakakburi							37.8	53.8		
จ.พิจิตร	Phichit							51.3	68.7	636.8	+ 237.8
อ.ตะพานหิน	Taphanhin							7.8	13.9		
อ.ชนแดน	Chon Daen							13.9	23.7		
ภาคตะวันออกเฉียงเหนือ	Northeastern Part										
อ.หนองคาย	Nong Khai*						31.6	17.6	83.6	728.3	+ 138.9
อ.บ้านผือ	Ban Phu							80.6	80.8		
อ.เพ็ญ	Phen							34.2	94.9		
อ.หนองหาร	Nong Han							40.2	50.7		
อ.หนองบัวลำภู	Nong Bua Lamphu							17.0	17.0		
อ.วานรนิวาส	Wanon Niwat							95.1	95.1		
อ.สว่างแดนดิน	Sawang Daen Din							34.6	34.6		
อ.บ้านแพง	Ban Phaeng							61.4	115.8		
อ.ท่าอุเทน	Tha Uten							18.0	99.0		

สถานีฝน	Station	วันที่และจำนวนน้ำฝนเป็นมิลลิเมตร Date and amount of rainfall in m.m. มิถุนายน June							ฝนรวม m.m. Total m.m.	ฝนสะสม Accumulative-fall Since	
		13	14	15	16	17	18	19		ฝนจริง Actual	Ab Bel No
๓๓. อ. ภูเวียง	Phu Wiang							9.7	9.7		
๔๓. อ. กมลาไสย	Kamalasai							31.6	31.6		
๕๓. อ. เสลภูมิ	Selaphum						8.1		9.3		
๓๓. อ. สตึก	Satuk						45.1		45.1		
๓๖๕อ. ประโคนชัย	Pakhon Chai							16.3	16.3		
๘๓. จ. ศรีสะเกษ	Sisaket						26.5		26.5	726.3	+ 3
<u>ภาคกลาง</u>	<u>Central Part</u>										
๒. อ. บรรพตพิสัย	Banphot Phisai							27.3	60.0		
๓. อ. ลาดยาว	Lat Yao						6.3	23.1	42.0		
๖. จ. อุทัยธานี	Uthai Thani							12.0	14.3	500.4	+ 1
๗. อ. หนองฉาง	Nong Chang							11.8	30.7		
๘. อ. ทับทัน	Thab Than							12.3	29.2		
๑๑. จ. ชัยนาท	Chainat							1.2	15.4	556.4	+ 1
๑๔. จ. สิงห์บุรี	Singburi							33.9	38.0	542.5	+ 2
๑๕. อ. อินทรบุรี	Inburi							16.5	16.5		
๑๖. อ. บางระจัน	Bangrachan							16.0	39.1		
๑๗. อ. พรหมบุรี	Phremburi							12.3	24.5		
๑๙. อ. บ้านหมี่	Ban Mi						25.6		25.6		
๒๑. อ. ท่าวุ้ง	Tha Wung							7.4	7.4		
๒๓. อ. เดิมบางนางบวช	Doembang Nangbuat							8.9	15.4		
๒๖. อ. บางปลาม้า	Bang Pla Ma						4.5	1.1	5.6		
๒๘. จ. อ่างทอง	Ang Thong							15.0	36.0	682.9	+ 26
๒๙. อ. โพธิ์ทอง	Pho Thong							78.4	89.0		
๓๐. อ. ไชโย	Chaiyo							70.2	70.2		
๓๑. อ. วิเศษไชยชาญ	Wiset Chaichan							18.2	24.6		
๓๓. จ. สระบุรี	Saraburi							34.2	123.6	662.4	+ 18
๓๔. อ. บ้านหมอ	Ban Mo							54.2	93.9		
๓๖. อ. หนองแค	Nong Khae							6.6	199.9		
๓๘. อ. ท่าเรือ	Tha Rua							7.1	99.2		
๔๒. อ. เสนา	Sena						8.0	1.3	37.8		
๔๓. อ. บางปะอิน	Bang Pa-in						11.3	4.2	15.5		
๔๕. อ. บ้านนา	Ban Na							49.0	187.3		

สถานีฝน	Station	วันที่และจำนวนน้ำฝนเป็นมิลลิเมตร Date and amount of rainfall in m.m. มิถุนายน June 13	14	15	16	17	18	19	ฝนรวม มม. Total m.m.	ฝนรวมตั้งแต่ 1 ม.ค. Accumulative rain-fall Since Jan. 1 ฝนจริง Actual	สูง(+)ต่ำ(-)กว่าปกติ Above(+) Below(-) Normal
.อ.ปากพลี	Pak Phli							67.9	230.8		
.อ.บ้านสร้าง	Ban Sang							26.4	96.1		
.อ.ศรีมหาโพธิ์	Si Maha Pho						32.7	27.6	67.9		
.อ.กบินทร์บุรี	Kabinburi							24.2	56.3		
.อ.สระแก้ว	Sa Kaeo						6.6	17.6	24.2		
.อ.วัฒนานคร	Watthana Nakhon							18.9	51.6		
.จ.ปทุมธานี	Pathum Thani						8.7	5.2	45.4	383.9	- 79.7
.อ.ธัญญบุรี	Thanyaburi						13.5	4.0	30.6		
.จ.นนทบุรี	Nonthaburi							10.7	10.7		
.อ.สังขละบุรี	Sang Khlaburi					36.8	39.2	14.8	102.7		
.อ.ไทรโยค	Sai Yok						9.5		9.5		
.อ.นครไชยศรี	Nakhon Chai Si							12.9	12.9		
.อ.บางคุนเทียน	Bang Khun Thian					43.5	16.2	31.6	91.3		
.อ.บางเขน	Bang Khen					4.5	3.4	8.8	17.3		
.อ.ลาดกระบัง	Lat Krabang							7.8	31.3		
.จ.ฉะเชิงเทรา	Chachoengsao							59.7	106.2	641.9	+ 238.7
.อ.บ้านโพธิ์	Ban Pho							53.4	81.1		
.อ.ดำเนินสดวก	Damnoen Saduak							7.8	14.1		
.จ.สมุทรสงคราม	Samut Songkhram							2.2	71.1	338.7	+ 15.3
.อ.บางคนที	bang Khonthi						7.7		34.5		
.จ.สมุทรปราการ	Samut Prakan							14.0	28.8	838.9	+ 334.8
.อ.พระประแดง	Phrapradaeng							16.3	31.2		
.อ.บางพลี	Bang Phli							8.7	11.9		
<u>ว่าวไทยฝั่งตะวันออก</u>	<u>Gulf of Thailand East Coast</u>										
.อ.ศรีราชา	Si Racha							29.1	30.6		
.อ.บ้านค่าย	Ban Khai						17.5		17.5		
.อ.บ้านเพ	Ban Phe*							20.0	45.3		
.อ.ท่าใหม่	Tha Mai							11.3	253.0		
.อ.มะขาม	Makham							26.2	240.9		
.อ.ขลุง	Khlung							92.7	229.3		
.จ.ตราด	Trat							2.2	365.3	1308.5	+ 85.4

สถานีฝน	Station	วันที่และจำนวนน้ำฝนเป็นมิลลิเมตร Date and amount of rainfall in m.m. มิถุนายน June							ฝนรวม ม.ม. Total m.m.	ฝนรวมตั้งแต่ 1 Accumulative -fall Since J	
		13	14	15	16	17	18	19		ฝนจริง Actual	สูง(+) ต่ำ Abo Belo Nor
๑๘. อ. เขาสมิง	Khao Saming							7.2	61.6		
๑๙. อ. แหลมงอบ	Laem Ngop						47.0	12.0	100.8		
อ่าวไทยฝั่งตะวันตก	Gulf of Thailand West Coast										
๒. อ. บ้านแหลม	Ban Laem						4.3		4.3		
๓. อ. ชะอำ	Cha Am							10.6	10.6		
๗. อ. ท่าแซะ	Tha Sae							31.1	96.9		
๘. อ. สวี	Sawi							12.6	18.4		
๙. อ. หลังสวน	Lang Suan						3.3		12.3		
๑๒. อ. พุนพิน	Phun Phin							4.5	38.8		
๑๓. อ. บ้านนาสาร	Ban Nasan							29.7	38.0		
๑๕. อ. สิชล	Sichon							10.9	16.3		
๑๗. อ. ฉวาง	Chawang						31.1		31.1		
๒๐. อ. ปากพนัง	Pak Phanang							11.7	98.9		
๒๑. จ. พัทลุง	Phatthalung							2.5	2.5	531.1	- 94
๒๒. อ. เขาไชยสน	Khao Chai Son							21.4	32.9		
๒๕. อ. หาดใหญ่	Hat Yai							1.5	32.0		
๒๙. อ. ยะหริ่ง	Yaring							1.8	29.6		
๓๐. อ. ปานาเระ	Panare							2.1	16.3		
๓๖. อ. ตากใบ	Tak Bai							13.9	26.3		
ภาคใต้ฝั่งตะวันตก	Southern Thailand West Coast										
๓. จ. พังงา	Phang Nga							5.3	45.9	1269.3	+ 282.
๔. อ. ตะกั่วป่า	Takua Pa							59.5	94.4		
๕. อ. ท้ายเหมือง	Thai Muang						1.4	7.6	50.7		
๖. อ. ตะกั่วทุ่ง	Takua Thung							3.7	9.4		
๑๑. อ. คลองท่อม	Khlong Thom							10.3	12.8		
๑๔. อ. สิเกา	Si Kao							0.3	14.9		
๑๘. อ. ละงู	La Ngu							30.7	62.1		

Missing No. 27 July

พิมพ์ที่ ร.พ. กรมอุตุนิยมวิทยา สำนักนายกรัฐมนตรี

บางกะปิ พระนคร

นาวาโท ธำรง ภิติสิน ผู้พิมพ์ผู้โฆษณา 2509

กรมอุตุนิยมวิทยา สำนักนายกรัฐมนตรี

รายงานอากาศประจำสัปดาห์ ระหว่างวันที่ ๔ ถึง ๑๐ กรกฎาคม ๒๕๐๙

และ

การคาดหมายลักษณะอากาศ ระหว่างวันที่ ๑๑ ถึง ๑๗ กรกฎาคม ๒๕๐๙

ฉบับที่ ๒๘/๒๕๐๙

พลเรือโท สนิธ เวสารัชชนันท์

อธิบดีกรมอุตุนิยมวิทยา

METEOROLOGICAL DEPARTMENT
OFFICE OF THE PRIME MINISTER

BANGKOK THAILAND

WEEKLY WEATHER REPORT

DURING THE PERIOD JULY 4 — 10, 1966

AND

WEATHER OUTLOOK

DURING JULY 11 — 17 , 1966

No 28 / 1966

Sanit Vesa — rajananda

Vice Admiral, Director General

การคาดหมายลักษณะอากาศใน ๗ วันข้างหน้า
ตั้งแต่วันที่ ๑๑ – ๑๗ กรกฎาคม ๒๕๐๙

ลักษณะทั่วไป

มีลักษณะแสดงว่า ระยะฝนทิ้งในประเทศไทยเริ่มจะสิ้นสุดลงแล้ว โดยจะมีพายุดีเปรสชั่นจากทะเลจีนใต้เคลื่อนเข้ามาสู่ฝั่งเวียดนามเรื่อย ๆ

ภาคเหนือ ภาคตะวันออกเฉียงเหนือ ภาคกลาง ภาคตะวันออก	มีฝนหรือฝนฟ้าคะนองหนาแน่นขึ้นในสัปดาห์นี้
ชาวไทย ฝั่งตะวันตก	มีฝนหรือฝนฟ้าคะนองเป็นบางแห่งตลอดสัปดาห์
ภาคใต้ ฝั่งตะวันตก	มีฝนเกือบทั่วไปตลอดสัปดาห์
พระนคร และ ธนบุรี	มีฝนหรือฝนฟ้าคะนองหนาแน่นขึ้นในสัปดาห์นี้

กรมอุตุนิยมวิทยา
๑๑ ก.ค. ๑๙

Weather Outlook for the next seven days
From July 11 - 17, 1966

General Situation

It appears that the dry spell over Thailand will cease to exist and the depressions over South China Sea will enter Viet Nam Coast from now on.

Northern Part: Northeastern Part: Central Part: Eastern Part:	Substantial showers or thundershowers during this week.
Gulf of Thailand, West Coast:	Isolated showers or thundershowers throughout the week.
Southern Thailand, West Coast:	Almost widespread rains throughout the week.
Bangkok and Thonburi:	Substantial showers or thundershowers during the week.

Meteorological Department
11 / 7 / 1966

สรุปลักษณะอากาศทั่วไปในรอบสัปดาห์
ตั้งแต่วันที่ ๔ - ๑๐ กรกฎาคม ๒๕๑๙

๑. พายุดีเปรสชั่นซึ่งได้ก่อตัวขึ้นในทะเลจีนใต้ได้เคลื่อนผ่านอ่าวไทยในตอนปลายสัปดาห์

๒. ในระหว่างตอนต้นและปลายสัปดาห์ ปรากฏว่ามีฝนเล็กน้อยถึงปานกลางเป็นแห่ง ๆ ในบริเวณตั้งแต่เหนืออ่าวไทยขึ้นไป โดยมีฝนหนักเป็นบางแห่ง แต่ในตอนกลางสัปดาห์มีฝนน้อย ส่วนในภาคใต้ปรากฏว่ามีฝนชุกดีตลอดสัปดาห์

๓. ในระหว่างสัปดาห์ ปริมาณฝนสูงสุดประจำวันที่ตรวจวัดได้ในภาคต่าง ๆ ของประเทศปรากฏดังนี้

ภาคเหนือ	๕๗.๔	ม.ม.	ที่ อ.แม่จัน	เมื่อวันที่	๘ ก.ก.
ภาคตะวันออกเฉียงเหนือ	๘๕.๐	"	" อ.กันทรารมย์	"	๔ "
ภาคกลาง	๖๔.๒	"	" อ.บ้านหมอ	"	๔ "
อ่าวไทย ฝั่งตะวันออก	๔๙.๐	"	" จ.ระยอง	"	๘ "
อ่าวไทย ฝั่งตะวันตก	๗๓.๕	"	" อ.ยิ่งอ	"	๔ "
ภาคใต้ ฝั่งตะวันตก	๗๐.๙	"	" อ.ท้ายเหมือง	"	๗ "

กรมอุตุนิยมวิทยา

๑๑ ก.ก. ๑๙

General Situation

Period July 4 - 10, 1966

1. A week depression, developing in the South China Sea, moved across the Gulf of Thailand in the latter period of the week.

2. In the first and latter periods of the week, scattered light to moderate rains occurred over the Upper Thailand with local heavy falls in some districts but less rains occurred in the middle period. Copious rains occurred in the Southern part throughout the week.

3. During the week the daily heaviest rainfalls in various part of Thailand were as follows :-

Northern Part	57.4	m.m.	at Mae Chan	on Jul.	8.
Northeastern Part	85.0	"	" Kantharalak	" "	4.
Central Part	64.2	"	" Ban Mo	" "	4.
Gulf of Thailand, East Coast	49.0	"	" Rayong	" "	8.
Gulf of Thailand, West Coast	73.5	"	" Yi Ngo	" "	4.
SouthernThailand, West Coast	70.9	"	" Thai Muang	" "	7.

Meteorological Department
11 / 7 / 1966

ข้าวอากาศเพื่อการเกษตรประจำสัปดาห์

ระหว่างวันที่ ๔ ๑ ๑๖ กรกฎาคม ปรากฏว่ายังคงมีฝนน้อยทั่วประเทศ

ข้อควรสังเกต

มีลักษณะแสดงว่า ระยะฝนทิ้งในประเทศไทยซึ่งปรากฏตั้งแต่กลางเดือนมิถุนายนเป็นต้นมา จนถึงต้นเดือนกรกฎาคมนี้เริ่มจะสิ้นสุดลงแล้ว โดยเริ่มจะมีพายุดีเปรสชั่นจากทะเลจีนใต้เคลื่อนเข้ามายังฝั่งเวียดนามเรื่อย ๆ ฝนในประเทศไทยจะหนาแน่นขึ้นตั้งแต่บัดนี้เป็นต้นไป

ข้อควรปฏิบัติ

เนื่องจากจะมีฝนหนาแน่นขึ้นตั้งแต่สัปดาห์นี้ ดังนั้นกสิกรจึงควรเริ่มการปักดำกล้าข้าว และปลูกพืชไร่บางชนิดได้แล้ว เช่น ข้าวฟ่าง ข้าวโพด ถ้อย ฝ้าย เป็นต้น

กรมอุตุนิยมวิทยา

๑๑ ก.ค. ๑๙

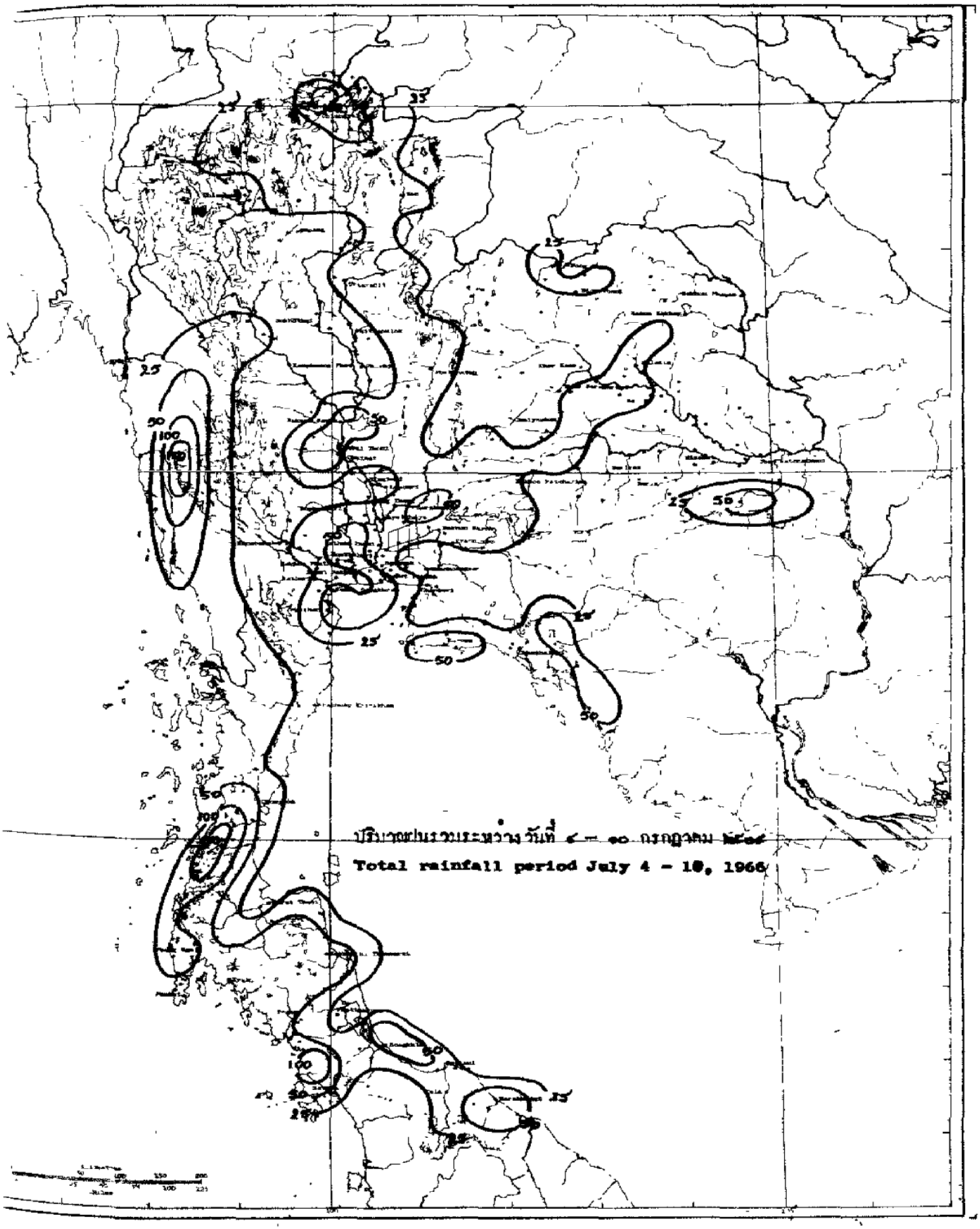
ปริมาณฝนรวมระหว่างวันที่ ๔ – ๑๐ กรกฎาคม ๒๕๑๙
Total rainfall period July 4 – 10, 1966

สถานีฝน	Station	วันที่และจำนวนน้ำฝนเป็นมิลลิเมตร Date and amount of rainfall in m.m. กรกฎาคม July							ฝนรวม น.ม. Total m.m.	ฝนรวมตั้งแต่ 1 Accumulative -fall Since Ja	
		4	5	6	7	8	9	10		ฝนจริง Actual	สูง(+)ต่ำกว่า Above Below Nor
ภาคเหนือ	Northern Part										
1.จ.เชียงราย	Chiangrai*	3.4	25.4			18.7	3.4	41.1	92.0	489.5	-180.
2.อ.แม่สาย	Mae Sai	..	..	..	..	..	..	..	..		
3.อ.เชียงแสน	Chiangsaen	12.1				20.5			32.6		
4.อ.เชียงของ	Chiangkhong	4.2	0.4			22.3			26.9		
5.อ.แม่จัน	Mae Chan	19.3	36.8			57.4			113.5		
6.อ.แม่สรวย	Mae Sruai		8.5			29.5			38.0		
7.อ.เทิง	Thoeng	14.8				56.8			71.6		
8.อ.เชียงคำ	Chiangkham						8.2		8.2		
9.อ.พาน	Phan		7.3						7.3		
10.อ.เวียงป่าเป้า	Wing Pa Pao								0.0		
11.อ.พะเยา	Phayao								0.0		
12.จ.แม่ฮ่องสอน	Mae Hongson*	T	0.6	0.6			1.3	3.4	5.9	405.6	- 27.1
13.อ.ปาย	Pai	20.2	5.8	3.5					29.5		
14.อ.ขุนยวม	Khun Yaum		6.8						6.8		
15.อ.แม่สะเรียง	Mae Sariang*	9.4	4.6	T	3.1	T	0.5	2.8	20.4	450.5	-108.6
16.จ.เชียงใหม่	Chiangmai*	15.6	2.3			T	T	1.9	19.8	229.4	-236.0
17.อ.ฝาง	Fang	2.3							2.3		
18.อ.เชียงดาว	Chiangdao	28.9							28.9		
19.อ.แม่แตง	Mae Taeng	5.3	2.4	0.7					8.4		
20.อ.แม่ริม	Mae Rim	..	..	..	..	..	..	..	..		
21.อ.สันทราย	San Sai	13.5	10.8	T			T		24.3		
22.อ.ดอยสะเก็ด	Doi Saket	11.0	15.4				1.3		27.7		
23.อ.สันกำแพง	San Kamphaeng		28.3						28.3		
24.อ.หางดง	Hang Dong	2.1	0.9						3.0		
25.อ.สารภี	Saraphi		20.3						20.3		
26.อ.สันป่าตอง	San Pa Tong								0.0		
27.อ.จอมทอง	Chom Thong								0.0		
28.อ.ฮอด	Hot		3.9			9.2			13.1		
29.จ.ลำพูน	Lamphun		16.9						16.9	..	..
30.อ.ป่าซาง	Pasang		5.8						5.8		
31.จ.ลำปาง	Lampang*	0.5	0.6					T	1.1	436.7	+ 4.
32.อ.งาว	Ngao								0.0		
33.อ.แจ้ห่ม	Chae Hom								0.0		
34.อ.เกาะคา	Ko Kha	1.5							1.5		
35.อ.สบปราบ	Sop Prap	3.2	0.8						4.0		
36.อ.เถิน	Thoen	3.7							3.7		
37.จ.แพร่	Phrae Airport*	5.3	15.3						20.6	253.8	-164.6
38.อ.สูงเม่น	Sung Men	4.2	21.8						26.0		
39.จ.น่าน	Nan*	4.4	5.6	T	3.0	35.8	3.0	0.8	52.6	591.9	+104.9

สถานีฝน	Station	วันที่และจำนวนน้ำฝนเป็นมิลลิเมตร Date and amount of rainfall in m.m. กรกฎาคม July							ฝนรวม m.m. Total m.m.	ฝนรวมตั้งแต่ 1 ม.ค. Accumulative rain-fall Since Jan. 1	
		4	5	6	7	8	9	10		ฝนจริง Actual	สูง(+)ต่ำ(-) กว่าปกติ Above(+) Below(-) Normal
1.อ.ทุ่งช้าง	Thung Chang	12.4							12.4		
2.อ.ปัว	Pua	4.3	T			8.6			12.9		
3.อ.นาน้อย	Na Noi	11.7							11.7		
4.จ.อุตรดิตถ์	Uttaradit*	15.9	T			T			15.9	409.5	-231.6
5.อ.ลับแล	Lap Lae	22.7	1.9	0.6					25.2		
6.อ.น้ำปาด	Nam Pat	4.0		1.8					5.8		
7.จ.ตาก	Tak	..	..	..	..	..	..	..	..		
8.เขื่อนภูมิพล	Bhumibol Dam*	..	..	..	..	..	..	..	..		
9.อ.บ้านตาก	Ban Tak	7.3							7.3		
10.สนามบินตาก	Tak Airport*	10.1	16.0						26.1	519.8	+207.7
11.อ.แม่สอด	Mae Sot*	25.9	1.3	1.1			1.2	T.	29.5	670.0	+133.4
12.จ.สุโขทัย	Sukhothai								0.0	379.5	-144.4
13.อ.สวรรคโลก	Sawankhalok	2.0	T						2.0		
14.อ.กงไกรลาศ	Kongkraalat								0.0		
15.อ.ศรีสำโรง	Si Samrong	..	..	..	..	..	..	..	..		
16.จ.พิษณุโลก	Phitsanulok*	1.4	0.1						1.5	769.9	+196.6
17.อ.พรหมพิราม	Phrom Phiram	4.6							4.6		
18.อ.วังทอง	Wang Thong								0.0		
19.อ.บางกระทุ่ม	Bang Kratum								0.0		
20.จ.กำแพงเพชร	Kamphaeng Phet								0.0	584.5	+297.5
21.อ.คลองขลุง	Khlong Khlung	20.4							20.4		
22.อ.ขาณุวรลักษบุรี	Khanu Woralakburi	12.5							12.5		
23.จ.พิจิตร	Phichit								0.0	651.0	+137.4
24.อ.ตะพานหิน	Taphanhin	4.7				14.5			19.2		
25.อ.บางมูลนาค	Bang Munnak	9.6				4.7			14.3		
26.จ.เพชรบูรณ์	Phetchabun*	25.5	T						25.5	412.2	- 92.9
27.อ.หล่มเก่า	Lom Kao					30.7			30.7		
28.อ.หล่มสัก	Lom Sak	..	..	..	..	..	..	..	..		
29.อ.ชนแดน	Chon Daen								0.0		
30.อ.วิเชียรบุรี	Wichianburi			0.7					0.7		
ภาคตะวันออกเฉียงเหนือ	**Northeastern Part**										
1.จ.เลย	Loei*	T				T		3.3	3.3	620.9	+ 26.4
2.อ.เชียงคาน	Chiangkhan	4.3							4.3		
3.อ.ท่าลี่	Tha Li								0.0		
4.อ.ด่านซ้าย	Dan Sai					8.4			8.4		
5.อ.วังสะพุง	Wang Saphung								0.0		
6.จ.หนองคาย	Nong Khai*	8.1	0.4			0.2			8.7	782.0	+ 93.8
7.อ.บึงกาฬ	Bung Kan								0.0		
8.อ.โพนพิสัย	Phon Phisai								0.0		
9.อ.ท่าบ่อ	Tha Bo	1.8	2.3						4.1		

สถานีฝน	Station	วันที่และจำนวนน้ำฝนเป็นมิลลิเมตร Date and amount of rainfall in m.m. กรกฎาคม July							ฝนรวม ม.ม. Total m.m.	ฝนรวมตั้งแต่ 1 - Accumulative -fall Since J...	
		4	5	6	7	8	9	10		ฝนจริง Actual	ต่าง(+)ต่ำ กว่า Abo... Belo... Na...
10.จ.อุดรธานี	Udon Thani*	0.6						T	[illegible]	731.8	+1[illegible]
11.อ.บ้านผือ	Ban Phu								[illegible]		
12.อ.เพ็ญ	Phen	28.3							[illegible]		
13.อ.หนองหาร	Nong Han								0.0		
14.อ.หนองบัวลำภู	Nong Bua Lamphu	5.1							5.1		
15.จ.สกลนคร	Sakon Nakhon*	2.0	T			0.4		T	2.4	6[illegible].1	- 54
16.อ.วานรนิวาส	Wanon Niwat								0.0		
17.อ.สว่างแดนดิน	Sawang Daen Din		1.5						1.5		
18.อ.พรรณานิคม	Phanna Nikhom								0.0		
19.จ.นครพนม	Nakhon Phanom*	4.7	0.8	4.0				11.7	21.2	1061.0	+106.
20.อ.บ้านแพง	Ban Phaeng	2.5	13.5						16.0		
21.อ.ท่าอุเทน	Tha Uten								0.0		
22.อ.นาแก	Na Kae		T						T		
23.อ.ธาตุพนม	That Phanom	T							T		
24.อ.มุกดาหาร	Mukdahan*	T	0.8	T				4.8	5.6	652.5	+ 38.
25.จ.ชัยภูมิ	Chaiyaphum*		T						T	476.4	+103
26.อ.ภูเขียว	Phu Khieo					7.5			7.5		
27.อ.เกษตรสมบูรณ์	Kaset Sombun								0.0		
28.อ.คอนสวรรค์	Khon Sawan		T						T		
29.อ.จตุรัส	Chaturat					3.5	5.8		9.3		
30.อ.บำเหน็จณรงค์	Bamnet Narong					44.0			44.0		
31.จ.ขอนแก่น	Khon Kaen*	1.3				T			1.3	714.4	+108.
32.อ.น้ำพอง	Nam Phong								0.0		
33.อ.ภูเวียง	Phu Wiang					17.3			17.3		
34.อ.ชุมแพ	Chum Phae								0.0		
35.อ.มัญจาคีรี	Mancha Khiri								0.0		
36.ต.ชนบท	Chonnabot								0.0		
37.อ.บ้านไผ่	Ban Phai	5.0							5.0		
38.อ.พล	Phon	22.2							22.2		
39.จ.มหาสารคาม	Maha Sarakham	27.3							27.3	695.5	+105.
40.อ.โกสุมพิสัย	Kosum Phisai	13.9							13.9		
41.อ.บรบือ	Borabu	4.5							4.5		
42.อ.พยัคฆภูมิพิสัย	Phayakphum Phisai	0.5							0.5		
43.จ.กาฬสินธุ์	Kalasin	11.8							11.8	1011.5	+293.
44.อ.สหัสขันธ์	Sahatkhan	46.2							46.2		
45.อ.ยางตลาด	Yang Talat	43.5							43.5		
46.อ.กันทรวิชัย	Kanthara Wichai	43.2							43.2		
47.อ.กมลาลัย	Kamalasai								0.0		
48.จ.ร้อยเอ็ด	Roi Et*		4.7					4.[illegible]	[illegible].5	963.1	+352.
49.อ.โพนทอง	Phon Thong		2.3						2.3		

สถานีตรวจ	Station	วันที่และจำนวนน้ำฝนเป็นมิลลิเมตร Date and amount of rainfall in m.m. กรกฎาคม July							ฝนรวม มม. Total m.m.	ฝนรวมตั้งแต่ 1 ม.ค. Accumulative rain-fall Since Jan.1	
		4	5	6	7	8	9	10		ฝนจริง Actual	สูง(+)ต่ำ(-) กว่าปกติ Above(+) Below (-) Normal
8.อวัชบุรี	Thawatburi								0.0		
8.อาจสามารถ	At Samat								0.0		
8.เสลภูมิ	Selaphum								0.0		
8.จตุรพักตรพิมาน	Chaturaphak Phiman								0.0		
8.เกษตรวิสัย	Kaset Wisai								0.0		
8.พนมไพร	Phanom Phrai	..	..	..	..	..	..	..	..		
8.สุวรรณภูมิ	Suwannaphum								0.0		
8.นครราชสีมา	Nakhon Ratchasima*	T	1.5		T	12.2	5.5	3.8	21.0	565.7	+114.1
8.บัวใหญ่	Bua Yai								0.0		
8.คง	Khong				18.2	7.1			25.3		
8.ด่านขุนทด	Dan Khunthot					33.9			33.9		
8.โนนไทย	Non Thai								0.0		
8.โนนสูง	Non Sung					35.0			35.0		
8.พิมาย	Phimai								0.0		
8.ปากช่อง	Pak Chong	..	..	..	..	..	..	..	..		
8.สีคิ้ว	Si Khiu		6.4			11.3			17.7		
8.สูงเนิน	Sung Noen	5.2	1.4			10.2	10.8		27.6		
8.จักราช	Chakkarat					12.5			12.5		
8.ปักธงชัย	Pak Thong Chai					29.8			29.8		
8.โชคชัย	Chok Chai								0.0		
8.ครบุรี	Khonburi	6.5		T		4.4			10.9		
8.บุรีรัมย์	Burirum								0.0	888.7	+286.0
8.พุทไธสง	Phutthai Song								0.0		
8.สตึก	Satuk								0.0		
8.ลำปลายมาศ	Lam Plai Mat								0.0		
8.นางรอง	Nang Rong								0.0		
8.ประโคนชัย	Prakhon Chai								0.0		
8.สุรินทร์	Surin*		0.1					T	0.1	615.0	+172.5
8.ท่าตูม	Tha Tum								0.0		
8.รัตนบุรี	Rattanaburi								0.0		
8.สีขรภูมิ	Si Khoraphum								0.0		
8.ปราสาท	Prasat								0.0		
8.สังขะ	Sangkha								0.0		
8.ศีรีษะเกษ	Sisaket								0.0	908.5	+385.6
8.ราษีไศล	Rasisalai								0.0		
8.อุทุมพรพิสัย	Uthumphon Phisai		17.8						17.8		
8.กันทรารมย์	Kanthararom								0.0		
8.คูเมือง	Khukhan								0.0		
8.กันทรวิชัยนาถ	Kantharalak	85.0							85.0		
8.อุบลราชธานี	Ubon Ratchathani*	T	1.4				2.0		3.4	1084.0	+362.2

สถานีฝน	Station	วันที่และจำนวนน้ำฝนเป็นมิลลิเมตร Date and amount of rainfall in m.m. กรกฎาคม July							ฝนรวม N.M. Total m.m.	ฝนรวมตั้งแต่ 1 Accumulative -fall Since J	
		4	5	6	7	8	9	10		ฝนจริง Actual	[illegible] Above Below [illegible]
90.อ.ชานุมาน	Chanuman	..	..	..	..	..	..	..	[illegible]		
91.อ.เขมราฐ	Khemmarat								[illegible]		
92.อ.อำนาจเจริญ	Amnat Charoen								[illegible]		
93.อ.ยะโสธร	Yasothon								[illegible]		
94.อ.คำเขื่อนแก้ว	Kham Khuan Kaeo								[illegible]		
95.อ.ตระการพืชผล	Trakan Phut Phon								[illegible]		
96.อ.มหาชนะชัย	Maha Chana Chai								[illegible]		
97.อ.เขื่องใน	Khuang Nai								[illegible]		
98.อ.โขงเจียม	Khong Chiam								[illegible]		
99.อ.พิบูลมังษาหาร	Phibun Mangsahan	..	..	..	..	..	..	..	..		
100.อ.เดชอุดม	Det Udom	14.6							[illegible]		
ภาคกลาง	Central Part										
1.จ.นครสวรรค์	Nakhon Sawan*	20.2		2.4		28.4		0.5	[illegible]	467.6	- 16.
2.อ.บรรพตพิสัย	Banphot Phisai	43.4							[illegible]		
3.อ.ลาดยาว	Lat Yao	..	..	..	..	..	..	..	..		
4.อ.ชุมแสง	Chumsaeng	8.9				2.2			[illegible]		
5.อ.พยุหคีรี	Phayuha Khiri								[illegible]		
6.จ.อุทัยธานี	Uthai Thani	30.5							[illegible]	560.9	+ 80.
7.อ.หนองฉาง	Nong Chang			52.1					52.1		
8.อ.ทับทัน	Thab Than	1.6		30.1					31.7		
9.อ.หนองขาหย่าง	Nong Kha Yang								0.0		
10.อ.บ้านไร่	Ban Rai	..	..	..	..	..	..	..	..		
11.จ.ชัยนาท	Chainat			21.1					21.1	640.8	+151.
12.อ.มโนรมย์	Manorom	5.1		1.8		1.5			8.4		
13.อ.วัดสิงห์	Wat Sing	7.3	0.1	8.9		1.1			17.4		
14.จ.สิงห์บุรี	Singburi	22.5	T						22.5	652.6	+235.
15.อ.อินทรบุรี	Inburi	8.0		3.0					11.0		
16.อ.บางระจัน	Bangrachan	23.3		0.2					23.5		
17.อ.พรหมบุรี	Phromburi	8.6	2.2						10.8		
18.จ.ลพบุรี	Lopburi*	2.8	10.0	9.6		0.6		0.5	23.5	784.2	+256.[illegible]
19.อ.บ้านหมี่	Ban Mi	..	..	..	..	..	..	..	..		
20.อ.ไชยบาดาล	Chai Badan	8.4	5.6			3.7			17.7		
21.อ.ท่าวุ้ง	Tha Wung	..	..	..	..	..	..	..	..		
22.จ.สุพรรณบุรี	Suphanburi*	28.2	11.8	1.8		0.[illegible]	[illegible]	[illegible]	42.2	666.4	+317.7
23.อ.เดิมบางนางบวช	Doembang Nangbuat								0.0		
24.อ.สามชุก	Sam Chuk								[illegible]		
25.อ.ศรีประจันต์	Si Prachan								[illegible]	[illegible]	
26.อ.บางปลาม้า	Bang Pla Ma	5.4	5.8						[illegible]		
27.อ.สองพี่น้อง	Song Phi Nong	6.0	11.3		36.0	[illegible]			[illegible]		
28.จ.อ่างทอง	Ang Thong		29.0						29.0	785.5	+222.2

สถานีฝน	Station	วันที่และจำนวนน้ำฝนเป็นมิลลิเมตร Date and amount of rainfall in m.m. กรกฎาคม July							ฝนรวม มม. Total m.m.	ฝนรวมตั้งแต่ 1 ม.ค. Accumulative rain-fall Since Jan.1	
		4	5	6	7	8	9	10		ฝนจริง Actual	สูง(+)ต่ำ(-) กว่าปกติ Above(+) Below (-) Normal
อ.โพธิ์ทอง	Pho Thong	2.8	3.3						6.1		
อ.ไชโย	Chaiyo		48.8						48.8		
อ.วิเศษไชยชาญ	Wiset Chaichan	3.6	3.1						6.7		
อ.ป่าโมก	Pa Mok	3.8	9.6						13.4		
อ.สระบุรี	Saraburi	47.5	7.3				13.5		68.3	959.3	+536.0
อ.บ้านหมอ	Ban Mo	64.2							64.2		
อ.แก่งคอย	Kaeng Khoi	..	..	..	..	..	..	..	..		
อ.หนองแค	Noong Khae	12.2	13.5						25.7		
อ.พระนครศรีอยุธยา	Ayutthaya	1.2		2.2					3.4	..	..
อ.ท่าเรือ	Tha Rua	7.9		0.8					8.7		
อ.ผักไห่	Phak Hai	3.2				5.5			8.7		
อ.บางบาล	Bang Ban	29.6	2.5						32.1		
อ.บางไทร	Bang Sai	0.5	0.7						1.2		
อ.เสนา	Sena	8.4				5.7			14.1		
อ.บางปะอิน	Bang Pa-in								0.0		
อ.นครนายก	Nakhon Nayok		0.5	1.4			0.9		2.8	..	..
อ.บ้านนา	Ban Na		28.5						28.5		
อ.ปากพลี	Pak Phli	0.7		0.5	4.2		1.4		6.8		
อ.ปราจีนบุรี	Prachinburi*		T		11.9	14.0	12.8	52.4	38.7	1197.3	+346.9
อ.บ้านสร้าง	Ban Sang			4.2	T				4.2		
อ.ศรีมหาโพธิ์	Si Maha Pho		T			4.6			4.6		
อ.กบินทร์บุรี	Kabinburi					4.5			4.5		
อ.สระแก้ว	Sa Kaeo	1.4	2.5				9.1		13.0		
อ.วัฒนานคร	Watthana Nakhon	1.3	6.0		0.3	1.1			8.7		
อ.อรัญประเทศ	Aranyaprathet*		4.1		0.2	0.2	1.2		5.7	819.2	+ 99.2
อ.ปทุมธานี	Pathum Thani	4.3	8.1						12.4	423.9	-186.8
อ.ธัญบุรี	Thanyaburi		22.6	4.1		6.6			33.3		
อ.นนทบุรี	Nonthaburi	..	..	..	..	..	..	..	..	..	..
อ.บางบัวทอง	Bang Bua Thong	2.3			5.4				7.7		
อ.กาญจนบุรี	Kanchanaburi*	3.5	3.6	4.0		16.0	1.2		28.3	..	..
อ.สังขละบุรี	Sang Khlaburi	40.3	17.8	2.8					60.9		
อ.ทองผาภูมิ	Thong Pha Phum	16.5	13.0	3.5					33.0		
อ.ไทรโยค	Sai Yok	20.7							20.7		
อ.ศรีสวัสดิ์	Si Sawat			12.8					12.8		
อ.บ่อพลอย	Bo Phloi	..	..	..	..	..	..	..	..		
อ.พนมทวน	Phanom Thuan	12.3	7.6	4.9					24.8		
อ.ท่าม่วง	Tha Muang	12.8							12.8		
อ.นครปฐม	Nakhon Pathom	6.3		19.7	34.0	0.9			60.9	..	..
อ.นครชัยศรี	Nakhon Chai Si				15.4				15.4		
อ.ธนบุรี (บางกอกน้อย)	Thonburi	0.7	4.8	0.6	56.9				63.0	432.0	+ 54.9

สถานีฝน	Station	วันที่และจำนวนน้ำฝนเป็นมิลลิเมตร Date and amount of rainfall in m.m. กรกฎาคม July							ฝนรวม ม.ม. Total m.m.	ฝนรวมตั้งแต่ 1 ม. Accumulative rainfall Since Jan.	
		4	5	6	7	8	9	10		ฝนจริง Actual	สูง(+)ต่ำ(-) กว่าปกติ Above(+) Below(-) Normal
69. อ.บางขุนเทียน	Bang Khun Thian	..	..	..	..	..	..	..	..		
70. กรมอุตุนิยมวิทยา	Bangkok*	T	5.0	1.1	0.4	10.2	0.7	0.2	15.6	681.4	+ 64.
71. สนามบินดอนเมือง	Don Muang*		1.5	2.8	7.4	2.4	4.8	1.9	20.8	557.8	- 69.
72. อ.บางเขน	Bang Khen		1.0	2.5	T	31.2	2.1	T	36.8		
73. อ.มีนบุรี	Minburi			6.4		0.5			6.9		
74. อ.ลาดกระบัง	Lat Krabang			T	26.1				26.2		
75. อุตุฯบางนา	Bang Na*	0.8	T	3.9		6.2	1.7	0.3	12.9		
76. จ.ฉะเชิงเทรา	Chachoengsao				6.2	2.3			8.5	703.4	+226.
77. อ.บ้านโพธิ์	Ban Pho	..	..	..	..	..	..	..	..		
78. จ.ราชบุรี	Ratburi			8.7			30.3		39.0	501.5	+ 96.
79. อ.บ้านโป่ง	Ban Pong		T	8.1	13.0				21.1		
80. อ.โพธาราม	Photharam				28.7				28.7		
81. อ.ดำเนินสดวก	Damnoen Saduak			12.2	60.1	3.7			76.0		
82. อ.ปากท่อ	Pak Tho			16.3	4.9				21.2		
83. จ.สมุทรสงคราม	Samut Songkhram	7.4			9.0	1.7	1.2		19.3	381.1	- 6.
84. อ.บางคนที	Bang Khonthi	6.5		16.6					23.1		
85. อ.อัมพวา	Amphawa	0.7		20.4	2.5	T			23.6		
86. จ.สมุทรสาคร	Samut Sakhon				20.4				20.4	612.4	+ 89.
87. จ.สมุทรปราการ	Samut Prakan		T	26.2	10.2	15.5	10.3		62.2	933.0	+317.
88. อ.พระประแดง	Phrapradaeng								0.0		
89. ป้อมพระจุลฯ	Pom Phrachun*	..	..	..	..	..	..	..	..		
90. บางปู	Bang Pu*	..	..	..	..	..	..	..	..		
91. อ.บางพลี	Bang Phli					2.9			2.9		
<u>อ่าวไทยฝั่งตะวันออก</u>	<u>Gulf of Thailand East Coast</u>										
1. จ.ชลบุรี	Chonburi*	0.3		T		2.1		T	2.4	578.3	- 27.
2. อ.พานทอง	Phan Thong								0.0		
3. อ.พนัสนิคม	Phanat Nikhom					3.6			3.6		
4. อ.บ้านบึง	Ban Bung								0.0		
5. อ.สีชัง	Si Chang*	T		0.4	10.3	0.3	T	T	11.2		
6. อ.ศรีราชา	Si Racha	..	..	..	..	..	..	..	..		
7. อ.สัตหีบ	Sattahip*	24.3	6.4	14.6	6.3	1.1	3.9		56.6	749.3	+245.
8. จ.ระยอง	Rayong	13.1	0.4	5.0		49.0			67.5	..	..
9. อ.บ้านค่าย	Ban Khai			6.4					6.4		
10. อ.บ้านเพ	Ban Phe*	6.7	5.8			5.4			17.6		
11. อ.แกลง	Klaeng	5.6		1.9	T	38.5	0.7		46.7		
12. จ.จันทบุรี	Chanthaburi*	2.0	12.9	1.3	1.1	7.4	10.3		35.4	1514.5	+165.
13. อ.โป่งน้ำร้อน	Pong Namron	19.2	15.4			20.2	11.1		65.9		
14. อ.ท่าใหม่	Tha Mai		9.9	3.1			19.7		32.7		
15. อ.มะขาม	Makham		2.0				43.3		45.3		
16. อ.ขลุง	Khlung		18.9						18.9		

สถานีฝน	Station	วันที่และจำนวนน้ำฝนเป็นมิลลิเมตร Date and amount of rainfall in m.m. กรกฎาคม July							ฝนรวม m.m. Total m.m.	ฝนสะสมตั้งแต่ 1 ม.ค. Accumulative rain-fall Since Jan. 1	
		4	5	6	7	8	9	10		ฝนจริง Actual	สูง(+)ต่ำ(-) กว่าปกติ Above(+) Below(-) Normal
1.จ.ตราด	Trat	5.8	7.5		4.3		10.0		30.5	1552.2	- 88.7
2.อ.เขาสมิง	Khao Saming		30.5						30.0		
3.อ.แหลมงอบ	Laem Ngop	1.3	3.0	[illegible]					4.3		
4.อ.คลองใหญ่	Klong Yai*	13.6	14.3	4.2	8.2	10.2	8.9		61.3	1974.1	- 86.6
ภาคใต้ฝั่งตะวันตก	Southern Thailand West Coast										
1.จ.เพชรบุรี	Phetburi			28.4		49.8			78.2	374.2	+ 47.4
2.อ.บ้านแหลม	Ban Laem			5.8	1.7				7.5		
3.อ.ชะอำ	Cha Am			8.8					8.8		
4.จ.ประจวบคีรีขันธ์	Prachuap Khirikhan*	1.1	4.4	T		0.9			6.4	162.7	-293.5
5.อ.หัวหิน	Hua Hin*		T		2.0	T	T		2.0	263.6	-107.6
6.จ.ชุมพร	Chumphon*	4.1	4.3	T	2.0	0.3			10.9	483.0	-671.5
7.อ.ท่าแซะ	Tha Sae	6.2	1.7		17.4	0.7			26.2		
8.อ.สวี	Sawi				24.5				24.5		
9.อ.หลังสวน	Lang Suan								0.0		
1.จ.สุราษฎร์ธานี	Bandon*	T	T	4.2	6.7	0.7			11.9	451.7	- 96.5
1.อ.ไชยา	Chaiya	..	..	..	..	..	..	..	..		
2.อ.พุนพิน	Phun Phin	14.2			6.0				20.2		
3.อ.บ้านนาสาร	Ban Nasan	35.0	1.7	12.6	16.3				65.6		
4.จ.นครศรีธรรมราช	Nakhon Si Thammarat*	T	T	9.8	21.4	0.3		32.4	63.9	450.2	-476.9
5.อ.สิชล	Sichon			13.8	13.1				26.9		
6.อ.ท่าศาลา	Tha Sala	..	..	..	..	..	..	..	..		
7.อ.ฉวาง	Chawang	21.2			46.2				67.4		
8.อ.ทุ่งสง	Thung Song	47.3		1.8	7.3	3.6			60.0		
9.อ.ร่อนพิบูลย์	Ron Phibun	..	..	..	..	..	..	..	..		
0.อ.ปากพนัง	Pak Phanang				10.7				10.7		
1.จ.พัทลุง	Phatthalung			1.9					1.9	549.4	-196.9
2.อ.เขาไชยสน	Khao Chai Son	6.8	14.3	11.9	9.7				42.7		
3.จ.สงขลา	Songkhla*		12.3	6.0	0.6	5.1		64.1	88.1	1048.3	+496.5
4.อ.รัตภูมิ	Rattaphum	..	..	..	..	..	..	..	..		
5.อ.หาดใหญ่	Hat Yai				12.5				12.5		
6.อ.สะเดา	Sadao				16.4				16.4		
7.จ.ปัตตานี	Pattani*		0.5	38.9	0.2				39.0	768.8	+417.8
8.อ.หนองจิก	Nong Chik	..	..	..	..	..	..	..	..		
9.อ.ยะหริ่ง	Yaring	9.6	6.7	5.9	1.1				17.3		
0.อ.ปะนาเระ	Panare	18.0		2.3	1.6				22.3		
1.จ.ยะลา	Yala								0.0	..	..
2.อ.เบตง	Betong	3.1	3.4	8.2					14.7		
3.จ.นราธิวาส	Narathiwat*	26.1		0.2		2.2	37.0		65.0	1151.1	+149.5
4.อ.ยี่งอ	Yi Ngo	73.5							73.5		
5.อ.รือเสาะ	Ra Ngae	16.5	39.6				7.5		63.6		

สถานีฝน	Station	วันที่และจำนวนน้ำฝนเป็นมิลลิเมตร Date and amount of rainfall in m.m. กรกฎาคม July 4	5	6	7	8	9	10	ฝนรวม ม.ม. Total m.m.	ฝนรวมตั้งแต่ 1 ม.ค. Accumulative rainfall Since Jan. ฝนจริง Actual	สูง(+)ต่ำ(-) กว่าปกติ Above(+) Below(-) Normal
36.อ.ตากใบ	Tak Bai	15.4		35.2		7.5			58.1		
ภาคใต้ฝั่งตะวันตก	Southern Thailand West Coast										
1.จ.ระนอง	Ranong*	55.7	43.4	1.8	15.0	30.8	4.0	1.3	152.0	1872.5	- 74.2
2.อ.กระบุรี	Kraburi	22.6	39.5						62.1		
3.จ.พังงา	Phang Nga	50.1		0.8	19.8	17.7			88.4	1656.6	+440.4
4.อ.ตะกั่วป่า	Takua Pa			4.1	37.5	19.9			61.5		
5.อ.ท้ายเหมือง	Thai Muang	18.8	0.3	0.6	70.9	30.4	5.1		126.1		
6.อ.ตะกั่วทุ่ง	Takua Thung		9.2		27.8	16.8			55.8		
7.จ.ภูเก็ต	Phuket*	**	**	**	**	**	**	**	**		
8.สนามบินภูเก็ต	Phuket Airport*	41.6	0.4	T	11.2	41.4	1.6	-	96.2	1565.8	+551.7
9.อ.ถลาง	Thalang	**	**	**	**	**	**	**	**		
10.จ.กระบี่	Krabi	**	**	**	**	**	**	**	**	**	**
11.อ.คลองท่อม	Khlong Thom	37.2			17.4	2.9			57.5		
12.จ.ตรัง	Trang	**	**	**	**	**	**	**	**		
13.สนามบินตรัง	Trang Airport*	4.8	6.1		2.0	10.5			23.4	1145.6	+116.
14.อ.สิเกา	Si Kao	54.2	2.2		1.1	16.6			74.1		
15.อ.ย่านตาขาว	Yan Ta Khao	5.8				2.6			8.4		
16.อ.ปะเหลียน	Pa Lian		18.4		25.1				43.5		
17.จ.สตูล	Satun				4.7	8.4			13.1	694.2	-252.
18.อ.ละงู	La Ngu		43.7		39.7	20.3			103.7		

หมายเหตุ			Remark		
	ช่องว่าง	ไม่มีรายงานฝนตก		Blank	No report
	*	สถานีตรวจอากาศ		*	Synoptic Station
	T	ฝนเล็กน้อยวัดไม่ได้		T	Trace
		ไม่มีรายงาน			No report

อุณหภูมิสูงสุดและต่ำสุดประจำวันที่ ๔ - ๑๐ กรกฎาคม ๒๕๐๙

Daily Max. and Min. Temperature July 4 - 10, 1966

สถานี	Station	อุณหภูมิสูงสุดและต่ำสุดเป็นองศา ซ. Max. and Min. Temperature in degree C. 4	5	6	7	8	9	10	เฉลี่ยสูงสุดต่ำสุด Average Max. & Min.	เฉลี่ยในสัปดาห์ Weekly Mean	ค่าปกติประจำเดือน Month Norm
ภาคเหนือ	Northern Part										
1.จ.เชียงราย	Chiangrai	28.7 21.7	30.0 22.4	31.0 21.6	34.5 22.7	35.3 22.2	30.0 21.9	32.2 22.2	31.7 22.1	26.9	27.6
2.อ.ฝาง	Fang	**	**	**	**	**	**	**	**	**	**

สถานี	Station	อุณหภูมิสูงสุดและต่ำสุดเป็นองศา ซ. Max. and Min. Temperature in degree C.							เฉลี่ยสูงสุดต่ำสุด Average Max. Min.	เฉลี่ยในสัปดาห์ Weekly Mean	ค่าปกติประจำเดือน Monthly Normal
		4	5	6	7	8	9	10			
3.จ.แม่ฮ่องสอน	Mae Hongson	30.4 23.7	31.2 23.4	31.6 24.0	33.5 23.7	34.5 24.9	32.5 25.5	34.8 24.2	31.7 24.2	28.4	27.1
4.จ.เชียงใหม่	Chiangmai	30.0 24.4	29.7 24.5	31.5 24.5	33.8 23.6	35.3 24.5	32.7 26.2	32.5 23.5	32.2 24.2	28.3	27.4
5.จ.น่าน	Nan	27.5 23.7	32.1 23.5	33.5 23.4	34.0 23.8	36.4 23.8	32.4 23.6	34.6 24.5	32.9 23.8	28.4	27.9
6.จ.ลำปาง	Lampang	27.5 24.2	31.2 24.2	31.7 23.5	35.3 23.2	36.4 24.3	33.5 26.2	32.7 24.4	32.6 24.3	28.4	27.8
7.อ.แม่สะเรียง	Mae Sariang	28.2 23.5	30.1 23.2	31.1 22.9	30.9 23.3	33.3 23.8	33.6 24.8	32.7 24.2	31.4 23.7	27.6	27.0
8.จ.แพร่	Phrae	28.1 24.1	32.2 23.0	33.1 23.3	35.3 24.2	36.6 24.3	32.7 26.1	35.1 25.0	33.3 24.3	28.8	27.8
9.จ.อุตรดิตถ์	Uttaradit	28.1 24.5	31.5 23.5	33.4 24.6	34.5 25.0	35.5 24.5	33.7 25.6	34.8 25.0	33.1 24.7	28.7	28.6
10.เขื่อนภูมิพล	Bhumibol Dam	..	..	..	..	..	..	..	..	..	..
11.จ.ตาก	Tak	30.1 25.0	32.0 24.0	33.5 24.2	34.0 25.0	35.4 25.7	33.2 26.2	34.4 25.1	33.2 25.0	29.1	28.5
12.จ.พิษณุโลก	Phitsanulok	30.2 23.5	30.2 24.4	34.5 24.3	34.3 25.0	35.5 26.0	34.4 24.8	34.4 25.9	33.4 24.8	29.1	28.6
13.อ.แม่สอด	Mae Sot	26.3 23.6	30.9 23.1	31.4 23.5	31.7 23.2	33.9 24.0	31.8 25.0	31.5 24.5	31.1 23.8	27.4	26.3
14.จ.เพชรบูรณ์	Phetchabun	31.1 23.2	32.4 24.1	32.6 23.9	33.8 24.0	33.9 23.8	34.2 23.2	33.5 23.5	33.1 23.7	28.4	27.5
ภาคตะวันออกเฉียงเหนือ	Northeastern Part										
15.จ.หนองคาย	Nong Khai	30.0 ..	32.2 24.5	33.6 25.0	34.4 26.0	36.6 26.4	.. 25.3	.. ..	33.4 25.4	29.4	..
16.จ.เลย	Loei	29.8 23.2	34.1 23.9	35.4 23.2	35.2 23.2	35.6 23.2	34.2 24.3	35.6 23.8	34.3 23.5	28.9	27.5
17.จ.อุดรธานี	Udon Thani	30.6 24.8	32.7 25.2	34.3 25.0	35.6 26.2	35.0 26.4	33.3 25.9	34.7 25.8	33.7 25.6	29.6	28.4
18.จ.นครพนม	Nakhon Phanom	31.7 24.5	31.9 25.0	32.2 25.2	34.2 24.7	33.7 26.0	33.2 25.9	34.0 25.1	33.0 25.2	29.1	27.4
19.จ.สกลนคร	Sakon Nakhon	30.5 25.1	32.9 24.2	34.2 24.9	34.7 25.0	34.8 25.9	35.2 25.7	35.0 24.9	33.9 25.1	29.5	27.9
20.มุกดาหาร	Mukdahan	32.0 24.0	32.8 24.3	34.0 24.0	35.5 24.0	34.8 23.9	34.5 24.2	35.5 24.1	34.2 24.1	29.2	28.2
21.จ.ขอนแก่น	Khon Kaen	31.9 24.6	33.4 24.7	33.2 24.6	35.8 24.7	35.4 25.4	33.4 24.0	35.6 25.1	34.1 24.7	29.4	28.4
22.จ.ร้อยเอ็ด	Roi Et	31.1 25.3	32.0 25.5	33.0 25.3	35.0 26.3	33.6 25.3	33.0 26.3	.. 26.0	33.0 25.7	29.4	28.4
23.จ.ชัยภูมิ	Chaiyaphum	31.6 23.7	32.4 24.7	33.2 23.9	35.3 24.2	35.6 25.1	32.3 23.7	33.8 25.2	33.4 24.4	28.9	..
24.จ.อุบลราชธานี	Ubon Ratchathani	32.0 24.7	32.5 25.1	33.3 24.5	33.6 26.5	33.4 23.8	34.1 25.6	34.7 25.6	33.4 25.1	29.2	27.8
25.จ.สุรินทร์	Surin	31.7 23.2	32.1 23.0	34.2 22.9	34.8 24.0	33.0 22.2	32.6 22.7	32.6 23.3	33.0 23.0	28.0	28.6
26.จ.นครราชสีมา	Nakhon Ratchasima	34.8 23.6	35.7 24.4	36.3 23.2	37.1 22.8	36.2 24.5	34.6 21.1	34.7 23.3	35.6 23.3	29.4	28.3
ภาคกลาง	Central Part										
27.จ.นครสวรรค์	Nakhon Sawan	32.0 24.8	32.2 24.1	34.2 24.5	34.8 23.5	36.4 24.9	32.6 23.1	34.9 23.7	33.9 24.1	29.0	29.2
28.จ.ลพบุรี	Lopburi	31.8 23.8	31.5 23.5	.. 23.5	34.5 23.0	.. 23.6	32.5 23.5	33.8 24.1	32.8 23.6	28.2	28.3
29.จ.สุพรรณบุรี	Suphanburi	33.0 24.9	31.9 23.4	34.4 23.9	34.0 23.4	33.0 24.7	33.3 25.4	34.4 24.8	33.4 24.4	28.9	28.7

สถานี	Station	อุณหภูมิสูงสุดและต่ำสุดเป็นองศา ซ. Max. and Min. Temperature in degree C.							เฉลี่ยสูงสุดต่ำสุด Average Max. Min.	เฉลี่ยในสัปดาห์ Weekly Mean	ค่าปกติประจำเดือน Month Norm
		4	5	6	7	8	9	10			
4. จ. ประจีนบุรี	Prachinburi	32.0 25.1	32.2 25.0	33.3 24.6	33.0 25.1	33.2 25.4	34.0 24.0	33.4 24.8	33.0 24.8	28.9	27.
5. จ. กาญจนบุรี	Kanchanaburi	31.8 24.5	30.9 23.6	33.5 23.5	34.5 22.6	35.9 24.7	33.5 24.5	32.9 24.2	33.3 23.9	28.6	28.
6. สนามบินดอนเมือง	Don Muang	32.7 25.6	32.1 25.6	34.2 25.3	34.5 25.0	34.4 24.4	33.8 25.0	32.9 25.5	33.5 25.2	29.4	28.
7. กรมอุตุนิยมวิทยา	Bangkok	33.1 25.8	32.5 26.1	33.5 25.1	35.0 24.6	35.1 25.5	32.3 25.4	33.4 25.7	33.6 25.4	29.5	27.
8. อ. อรัญประเทศ	Aranyaprathet	31.9 24.8	33.6 24.0	33.7 24.3	33.7 25.0	34.3 24.9	33.5 24.0	34.5 24.5	33.6 24.5	29.0	28.
9. อุตุฯบางนา	Bang Na	32.6 25.3	32.7 25.5	33.0 25.3	.. 23.6	35.2 ..	34.2 25.0	.. 25.0	33.4 24.9	29.2	..
อ่าวไทยฝั่งตะวันออก Gulf of Thailand East Coast											
1. ป้อมพระจุลฯ	Pom Phrachun	..	..	..	..	..	..	..	..	..	..
2. จ. ชลบุรี	Chonburi	31.6 26.3	32.0 26.0	33.4 25.7	32.3 24.4	33.0 25.5	32.4 25.0	32.5 26.2	32.6 25.6	29.1	28.
3. อ. สีชัง	Si Chang.	31.7 27.8	31.7 27.7	34.1 27.4	32.5 24.5	31.1 24.1	32.6 26.9	31.8 26.8	32.2 26.4	29.3	..
4. อ. สัตหีบ	Sattahip	33.2 26.8	30.0 24.5	32.6 25.6	33.1 22.8	31.6 23.1	32.8 25.7	32.2 25.5	32.2 24.9	28.6	29.
5. จ. ระยอง	Rayong	31.0 ..	31.5 24.6	32.2 27.4	.. 23.7	31.4 ..	.. 24.2	.. ..	.. ..	..	..
6. อ. บ้านเพ	Ban Phe	30.8 ..	30.4 23.5	23.8	.. ..	29.0 ..	27.2	.. ..	.. ..	..	..
7. จ. จันทบุรี	Chanthaburi	30.6 26.4	31.6 24.6	32.4 23.9	31.1 24.4	31.5 24.9	30.7 24.1	32.0 24.1	31.4 24.6	28.0	27.
8. อ. แหลมงอบ	Laem Ngop	31.4 ..	31.7 26.2	32.4 24.5	.. 23.6	.. ..	.. ..	.. ..	.. ..	..	..
9. อ. คลองใหญ่	Khlong Yai	31.6 24.0	30.1 24.2	31.0 23.2	30.3 22.8	30.2 23.2	29.9 23.8	30.6 23.0	30.5 23.4	27.0	26.
อ่าวไทยฝั่งตะวันตก Gulf of Thailand West Coast											
1. อ. หัวหิน	Hua Hin	33.3 24.8	32.8 25.1	35.6 24.3	33.2 24.1	33.5 24.0	31.8 23.3	33.1 23.9	33.3 24.2	28.8	28.
2. จ. ประจวบคีรีขันธ์	Prachuap Khirikhan	34.7 23.8	31.4 23.4	35.8 23.5	35.3 24.0	32.9 26.1	35.7 24.4	35.4 25.0	34.4 24.3	29.4	27.
3. จ. ชุมพร	Chumphon	32.4 22.0	32.0 23.2	33.0 22.9	32.5 23.1	28.6 23.2	32.7 23.4	31.5 22.5	31.8 22.9	27.4	27.
4. จ. ตุราษฎร์ธานี	Bandon	31.1 23.2	31.0 23.8	34.5 24.0	33.7 22.3	28.5 22.3	33.5 23.1	35.6 22.8	32.6 23.1	27.8	27.
5. จ. นครศรีธรรมราช	Nakhon Si Thammarat	33.5 23.0	33.5 23.0	33.6 23.0	33.8 23.0	30.2 22.0	33.2 22.5	34.2 22.5	33.1 22.7	27.9	28.
6. จ. สงขลา	Songkhla	32.0 24.5	30.7 24.5	32.1 22.2	32.0 24.0	29.9 24.5	33.0 23.5	32.0 24.7	31.7 24.0	27.8	28.
7. จ. ปัตตานี	Pattani	.. 24.0	.. 22.5	.. 22.8	.. 22.5	.. 23.5	.. 21.9	.. 24.0	.. 23.0	..	..
8. จ. นราธิวาส	Narathiwat	32.0 23.5	31.8 22.5	32.0 22.5	30.0 23.6	32.0 23.5	32.8 22.2	31.3 22.6	31.7 22.9	27.3	27.
ภาคใต้ฝั่งตะวันตก Southern Thailand West Coast											
1. จ. ระนอง	Ranong	29.8 22.0	29.8 22.5	32.0 22.5	30.7 22.5	28.5 22.8	30.9 22.8	31.0 22.4	30.4 22.5	26.4	26.
2. จ. ภูเก็ต	Phuket	30.8 23.2	29.7 22.6	31.2 24.0	31.6 24.0	28.4 22.9	30.6 22.8	31.1 23.0	30.5 23.2	26.8	27.
3. จ. ตรัง	Trang	31.8 23.0	28.3 24.3	32.2 22.8	31.1 23.5	29.7 22.6	32.3 22.7	33.3 23.4	31.2 23.2	27.2	27.

แก้ไขเพิ่มเติมรายงานอากาศประจำสัปดาห์ฉบับที่ ๒๗/๑๙๖๙ เนื่องจากได้รับรายงานภายหลัง

Correction in weekly weather report No. 27/1966 for late report rainfall data

สถานีฝน	Station	วันที่และจำนวนน้ำฝนเป็นมิลลิเมตร Date and amount of rainfall in m.m. มิถุนายน June				กรกฎาคม July			ฝนรวม มม. Total m.m.	ฝนรวมตั้งแต่ 1 ม.ค. Accumulative rain-fall Since Jan. 1	
		27	28	29	30	1	2	3		ฝนจริง Actual	สูง(+)ต่ำ(-) กว่าปกติ Above(+) Below(-) Normal
ภาคเหนือ	Northern Part										
จ.เชียงแสน	Chiangsaen						18.6	13.9	53.6		
จ.เชียงของ	Chiangkhong						16.3	32.2	50.0		
จ.แม่จัน	Mae Chan							26.8	84.7		
จ.แม่สรวย	Mae Sruai							13.7	13.7		
จ.เทิง	Thoeng						5.4	12.6	27.3		
จ.เชียงคำ	Chiangkham							16.5	28.6		
จ.พาน	Phan							5.3	5.3		
จ.เวียงป่าเป้า	Wing Pa Pao							5.9	5.9		
จ.ขุนยวม	Khun Yam							2.0	2.0		
จ.ดอยสะเก็ด	Doi Saket							1.3	1.3		
จ.ฮางดง	Hang Dong							1.9	2.1		
จ.สุงเมน	Sung Men							9.1	9.1		
จ.ทุ่งช้าง	Thung Chang							48.0	57.4		
จ.ปัว	Pua							11.5	31.3		
จ.นาน้อย	Na Noi							4.6	15.7		
จ.ลับแล	Lap Lae							3.7	3.7		
จ.บ้านตาก	Ban Tak							8.4	8.4		
จ.สุโขทัย	Sukhothai						6.4		7.6	379.5	- 127.2
จ.กงไกรลาศ	Kongkrailat							3.6	12.4		
จ.วังทอง	Wang Thong							2.5	27.7		
จ.คะพ้านหิน	Taphanhin							0.4	0.4		
จ.บางมูลนาค	Bang Mumnak							11.5	23.9		
จ.หล่มเก่า	Lom Kao							22.9	47.9		
จ.ชนแดน	Chon Daen							31.6	39.1		
จ.วิเชียรบุรี	Wichianburi							40.5	51.5		
ภาคตะวันออกเฉียงเหนือ	Northeastern Part										
จ.เชียงคาน	Chiangkhan						9.5	9.9	19.7		

สถานีฝน	Station	วันที่และจำนวนน้ำฝนเป็นมิลลิเมตร Date and amount of rainfall in m.m. มิถุนายน June กรกฎาคม July							ฝนรวม ม.ม. Total m.m.	ฝนรวมตั้งแต่ 1 ม Accumulative -fall Since Jan	
		27	28	29	30	1	2	3		ฝนจริง Actual	สูง(+)ต่ำ กว่า Above Below Norm
๔. อ. ด่านซ้าย	Dan Sai							8.5	8.5		
๕. อ. วังสพุง	Wang Saphung							7.8	7.8		
๖. จ. หนองคาย	Nong Khai*							2.4	20.1	773.3	+ 108
๑๔. อ. หนองบัวลำภู	Nong Bua Lamphu							7.9	34.1		
๑๖. อ. วานรนิวาส	Wanon Niwat							17.5	17.5		
๑๗. อ. สว่างแดนดิน	Sawang Daen Din							7.8	18.0		
๒๐. อ. บ้านแพง	Ban Phaeng							24.4	148.1		
๒๘. อ. คอนสวรรค์	Khon Sawan							5.6	5.6		
๓๔. อ. ชุมแพ	Chum Phae							2.0	11.1		
๔๓. จ. กาฬสินธุ์	Kalasin							8.2	11.3	999.7	+ 340
๔๕. อ. ยางตลาด	Yang Talat							1.2	39.4		
๖๒. อ. "นนสูง	Non Sung							17.2	17.2		
๖๓. อ. พิมาย	Phimai							28.8	28.8		
๘๗. อ. ขุขันธุ์	Khukhan							15.4	36.4		
<u>ภาคกลาง</u>	<u>Central Part</u>										
๑. อ. ลาดยาว	Lat Yao							8.2	9.6		
๒. อ. พยุหคีรี	Phayuha Khiri							73.2	73.2		
๘. อ. ทับทัน	Thap Than							4.8	22.0		
๑๒. อ. มโนรมย์	Manorom							37.0	38.9		
๑๓. อ. วัดสิงห์	Wat Sing							7.7	34.6		
๑๖. อ. บางระจัน	Bangrachan							2.5	6.6		
๒๐. อ. "ชยบาดาล	Chai Badan						16.4	8.4	49.7		
๒๗. อ. สองพี่น้อง	Song Phi Nong						7.0		7.0		
๓๒. อ. ป่าโมก	Pa Mak							1.2	1.2		
๓๓. จ. สระบุรี	Saraburi							60.7	177.5	891.0	+ 327
๓๗. จ. อยุธยา	Ayagttaya							4.2	56.8		
๓๘. อ. ท่าเรือ	Tha Rua							30.4	79.8		
๓๙. อ. ผักไห่	Phak Hai							2.0	35.6		
๔๐. อ. บางบาล	Bang Ban							32.4	48.7		

สถานีฝน	Station	วันที่และจำนวนน้ำฝนเป็นมิลลิเมตร Date and amount of rainfall in m.m. มิถุนายน June				กรกฎาคม July			ฝนรวม มม. Total m.m.	ฝนรวมตั้งแต่ 1 ม.ค. Accumulative rain-fall Since Jan. 1	
		27	28	29	30	1	2	3		ฝนจริง Actual	สูง(+)ต่ำ(-) กว่าปกติ Above(+) Below(-) Normal
.อ.เสนา	Sena							72.0	110.8		
.อ.บางปะอิน	Bang Pa-in							23.1	24.7		
.อ.บ้านนา	Ban Na							37.1	95.3		
.อ.กบินทร์บุรี	Kabinburi							1.4	44.2		
.อ.สระแก้ว	Sa Kaeo							7.6	28.3		
.อ.วัฒนานคร	WatthanaNakhon							2.7	9.5		
.อ.ปทุมธานี	Pathom Thani							1.8	11.0	411.5	- 155.0
.อ.สังขละบุรี	Sang Khlaburi						27.0		31.7		
.อ.ไทรโยค	Sai Yok							2.7	2.7		
.อ.บ้านโป่ง	Ban Pong							0.4	8.2		
ว่ไทยฝั่งตะวันออก	Gulf of Thailand East Coast										
.อ.ท่าใหม่	Tha Mai							6.3	100.3		
.อ.มะขาม	Makham							6.6	187.5		
ว่ไทยฝั่งตะวันตก	Gulf of Thailand West Coast										
.อ.ท่าแซะ	Tha Sae							1.5	30.5		
.อ.หลังสวน	Lang Suan							5.1	7.4		
.อ.ฉวาง	Chawang						2.4		65.3		
.อ.ปากพนัง	Pak Phanang						1.9		52.8		
.อ.เขาไชยสน	Khao Chai Son							9.3	45.9		
.อ.ยะหริ่ง	Yaring							1.4	5.9		
.อ.ปานาเระ	Panare							4.3	19.1		
.อ.ระแงะ	Ra Ngae						71.9		125.5		
ใต้ฝั่งตะวันตก	Southern Thailand West Coast										
.จ.พังงา	Phang Nga							14.2	119.2	1548.2	+ 412.3
.อ.ตะกั่วป่า	Takua Pa						68.4	35.2	265.2		
.อ.คลองท่อม	Khlong Thom						9.7	14.4	30.9		
.อ.ลิเกา	Si Kao							2.2	74.6		
ฝาราว	Yan Ta Khao							37.8	84.4		
.อ.ปะเหลียน	Pa Lian							10.9	30.2		
.จ.สตูล	Satun						10.8	28.5	39.3	681.1	- 221.6

พิมพ์ที่ ร.พ. กรมอุตุนิยมวิทยา สำนักนายกรัฐมนตรี

บางกะปิ พระนคร

นาวาโท ธำรง กิติสิน ผู้พิมพ์ผู้โฆษณา 2509

- AUG 14 1966
DUPLICATE

กรมอุตุนิยมวิทยา สำนักนายกรัฐมนตรี

รายงานอากาศประจำสัปดาห์ ระหว่างวันที่ ๑๑ ถึง ๑๗ กรกฎาคม ๒๕๐๙

และ

การคาดหมายลักษณะอากาศ ระหว่างวันที่ ๑๘ ถึง ๒๔ กรกฎาคม ๒๕๐๙

ฉบับที่ ๒๙/๒๕๐๙

พลเรือโท สนิท เวสารัชชนันท์

อธิบดีกรมอุตุนิยมวิทยา

METEOROLOGICAL DEPARTMENT
OFFICE OF THE PRIME MINISTER
BANGKOK THAILAND

WEEKLY WEATHER REPORT

DURING THE PERIOD JULY 11 — 17, 1966

AND

WEATHER OUTLOOK

DURING JULY 18 — 24 , 1966

No. 29 / 1966

Sanit Vesa — rajananda

Vice Admiral, Director General

ทางอุตุนิยมวิทยาและอากาศใน ๗ วันข้างหน้า
ตั้งแต่วันที่ ๑๘ - ๒๔ กรกฎาคม ๒๔๙๙

สัญญะทั่วไป

ร่องมรสุมในประเทศจีนตอนใต้มีกำลังแรง และแผ่ขยายมาจนถึงภาคเหนือ และภาคตะวันออกเฉียงเหนือของประเทศไทย

ภาคเหนือ ภาคตะวันออกเฉียงเหนือ ภาคกลาง ภาคตะวันออก	ตลอดสัปดาห์มีฝนทั่ว โดยจะมีฝนตกหนักเป็นบางแห่ง
ชาวไทย ฝั่งตะวันตก	มีฝนหรือฝนฟ้าคะนองเป็นแห่ง ๆ ตลอดสัปดาห์
ภาคใต้ ฝั่งตะวันตก	มีฝนทั่วไปตลอดสัปดาห์
พระนคร และ ธนบุรี	ตลอดสัปดาห์มีเมฆคลุ้มครึ้มมีฝนทั่วไป

กรมอุตุนิยมวิทยา
๑๘ ก.ค. ๒๔

Weather Outlook for the next seven days
From July 18 - 24, 1966

General Situation

The active monsoon trough in southern China will extend to nothern and northeastern Thailand.

Northern Part: Northeastern Part: Central Part: Eastern Part:	Widespread rains throughout the week with isolated heavy falls.
Gulf of Thailand, West Coast:	Scattered showers or thundershowers throughout the week.
Southern Thailand, West Coast:	Widespread rains throughout the week.
Bangkok and Thonburi:	Cloudy with widespread rains throughout the week.

Meteorological Department
18 / 7 / 1966

สรุปลักษณะอากาศทั่วไปในรอบสัปดาห์
ตั้งแต่วันที่ ๑๑ - ๑๗ กรกฎาคม ๒๕๐๙

๑. ในตอนต้นสัปดาห์ ปรากฏว่าอาธุนีเปรสชั่นกำลังอ่อนซึ่งก่อตัวในทะเลจีนใต้ ได้เคลื่อนขึ้นฝั่งเวียดนาม ผ่านกัมพูชา และภาคตะวันออกของประเทศไทย ร่องมรสุมได้เลื่อนลงมาทางใต้ โดยผ่านตอนใต้ของประเทศจีน

๒. ในระหว่างสัปดาห์ ปรากฏว่ามีฝนตกหนาแน่นพอสมควรในบริเวณตั้งแต่เหนือลาวไปขึ้นไป โดยมีฝนตกหนักเป็นบางแห่ง ส่วนในภาคใต้มีฝนชุกในบริเวณฝั่งตะวันตกตลอดสัปดาห์ แต่มีฝนเล็กน้อยถึงปานกลางเป็นแห่ง ๆ ในบริเวณฝั่งตะวันออก

๓. ในระหว่างสัปดาห์ ปริมาณฝนสูงสุดประจำวันที่ตรวจวัดได้ในภาคต่าง ๆ ของประเทศปรากฏดังนี้

ภาคเหนือ	๙๕.๒	มม.	ที่ อ.ปัว	เมื่อวันที่	๑๑ ก.ค.
ภาคตะวันออกเฉียงเหนือ	๑๐๐.๔	"	" อ.หนองหาร	"	๑๓ "
ภาคกลาง	๖๖.๙	"	" อ.ปากพลี	"	๑๕ "
ลาวไทย ฝั่งตะวันออก	๒๔๕.๗	"	" อ.คลองใหญ่	"	๑๕ "
ลาวไทย ฝั่งตะวันตก	๔๔.๕	"	" จ.ยะลา	"	๑๑ "
ภาคใต้ ฝั่งตะวันตก	๑๕๑.๑	"	" จ.ภูเก็ต	"	๑๔ "

กรมอุตุนิยมวิทยา

๑๘ ก.ค. ๑๙

General Situation

Period July 11 - 17, 1966

1. The weak depression, developing in the South China Sea, moved into Vietnam Coast, Cambodia and Eastern Thailand in the first period of the week. The monsoon trough moved southwards and ran across the Southern China.

2. During the week, substantial rainfalls occurred over the Upper Thailand will local heavy falls in some districts. Copious rains occurred in the west coast of the Southern part throughout the week while light to moderate rains scattered in the east coast.

3. During the week the daily heaviest rainfalls in various part of Thailand were as follows :-

Northern Part	95.2	m.m.	at Pua	on Jul.	11
Northeastern Part	100.4	"	" Nong Han	" "	13
Central Part	66.9	"	" Pak Phli	" "	15
Gulf of Thailand, East Coast	245.7	"	" Khlong Yai	" "	15
Gulf of Thailand, West Coast	44.5	"	" Yala	" "	11
SouthernThailand, West Coast	151.1	"	" Phuket	" "	14

Meteorological Departme
18 / 7 / 1966

ข่าวอากาศเพื่อการเกษตรประจำสัปดาห์

ระหว่างวันที่ ๑๑ - ๑๗ กรกฎาคม ปรากฏว่าในภาคเหนือ ภาคตะวันออกเฉียงเหนือ และภาคกลาง มีฝนทั่วไปตลอดสัปดาห์ โดยเฉพาะในตอนกลางและตอนปลายสัปดาห์มีฝนตกหนักเป็นบางแห่ง สำหรับตอนใต้ของภาคตะวันออกมีฝนดีตลอดสัปดาห์ ส่วนภาคใต้มีฝนดีทางฝั่งตะวันตกโดยมีฝนตกหนักเกือบตลอดสัปดาห์

ข้อควรสังเกต

ฝนในประเทศไทยได้เริ่มหนาแน่นขึ้นทั้งแต่กลางเดือนกรกฎาคมนี้แล้ว และขณะนี้ร่องมรสุมซึ่งเป็นตัวการที่ทำให้เกิดฝนกำลังพาดผ่านภาคเหนือ และภาคตะวันออกเฉียงเหนือของประเทศไทย นอกจากนี้ยังมีพายุดีเปรสชั่นจากฝั่งเวียดนามเคลื่อนเข้าสู่ประเทศไทยเรื่อย ๆ จึงเป็นที่คาดได้ว่าฝนจะยังคงหนาแน่นต่อไปอีกในระยะนี้

ข้อควรระวัง

ในสัปดาห์นี้คาดว่าจะมีเมฆมากเต็มท้องฟ้า และมีฝนตกชุก จึงอาจทำให้การระบาดของศัตรูพืชบางชนิดเช่น ตั๊กแตน มีมากขึ้น อนึ่ง ในลักษณะที่มีฝนหนาแน่นเช่นนี้ทำให้อากาศมีความชื้นสูงซึ่งจะช่วยให้การระบาดของโรคพืชบางชนิดอันเกิดจากเชื้อรามีมากขึ้นด้วย ดังนั้นจึงขอให้ศึกษาเตรียมการป้องกันการระบาดของโรค แมลงบางชนิด เช่น ตั๊กแตน หนอนกระทู้ โรคเน่าของราดและลำต้น โรคราต่าง ๆ โดยใช้ยาฆ่าราศัตรูพืช.

กรมอุตุนิยมวิทยา

๑๔ ก.ค. ๑๕

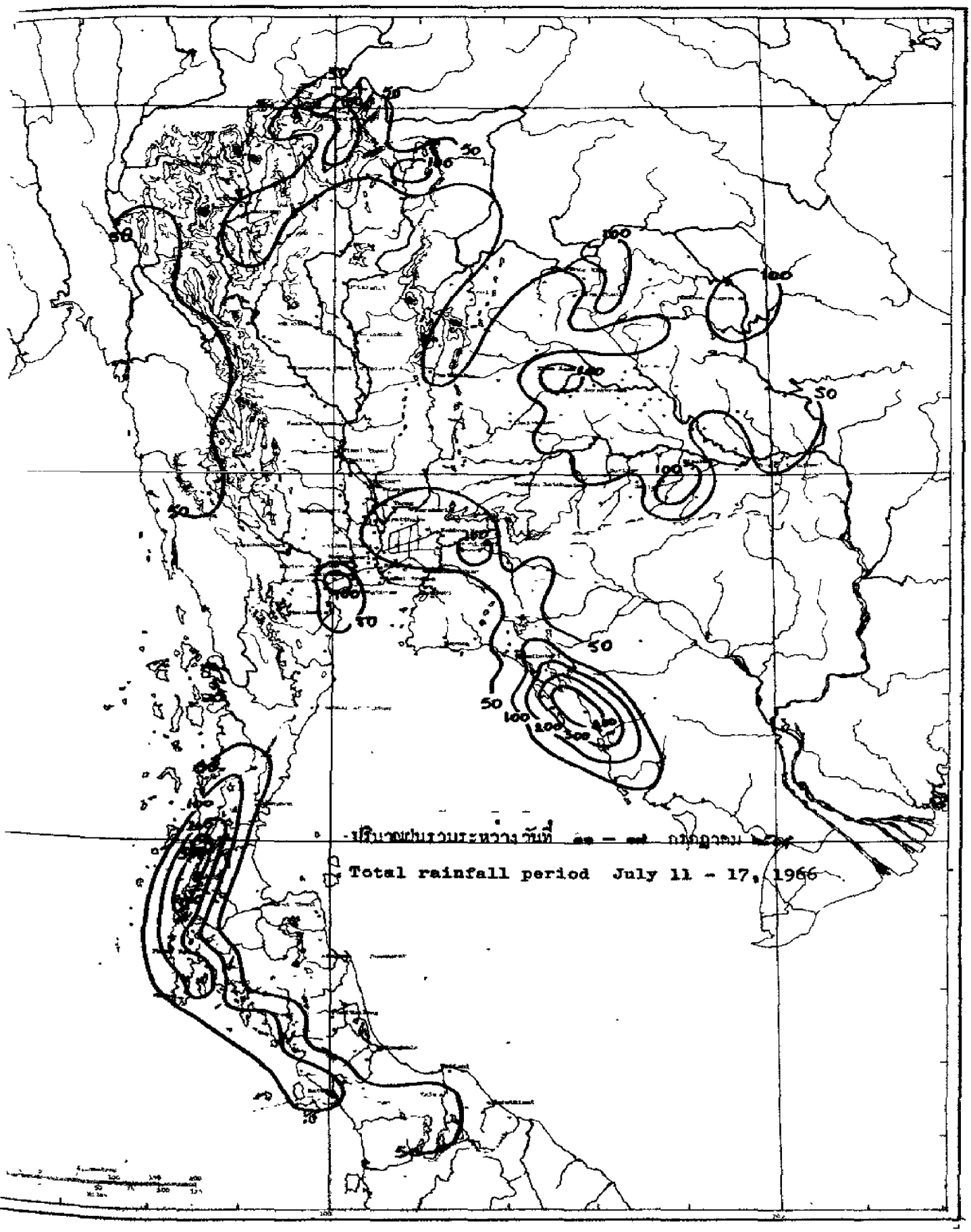

ปริมาณฝนรวมระหว่างวันที่ [illegible] – [illegible] กรกฎาคม [illegible]

Total rainfall period July 11 - 17, 1966

สถานีฝน	Station	วันที่และจำนวนน้ำฝนเป็นมิลลิเมตร Date and amount of rainfall in m.m. กรกฎาคม July							ฝนรวม ม.ม. Total m.m.	ฝนรวมตั้งแต่ 1 Accumulative -fall Since Ja	
		11	12	13	14	15	16	17		ฝนจริง Actual	สูง(+)ต่ำกว่า Abov Below Nor
ภาคเหนือ	Northern Part										
1.จ.เชียงราย	Chiangrai*	2.0	0.5	0.8	14.2		16.0	17.7	51.2	540.7	-195
2.อ.แม่สาย	Mae Sai	..	..	..	..	..	..	..	..		
3.อ.เชียงแสน	Chiangsaen	3.4	8.3	3.6	7.2	T	8.9		31.4		
4.อ.เชียงของ	Chiangkhong			7.3	10.6	5.1	27.8		48.8		
5.อ.แม่จัน	Mae Chan	18.6	36.4	13.4	18.6	13.6	12.6		113.2		
6.อ.แม่สรวย	Mae Sruai	36.8	10.9	11.3	6.8		12.3		78.1		
7.อ.เทิง	Thoeng	68.5	2.7	22.4	10.5				104.1		
8.อ.เชียงคำ	Chiangkham	39.9			5.8				44.8		
9.อ.พาน	Phan	8.4	4.7		8.5				21.4		
10.อ.เวียงป่าเป้า	Wing Pa Pao	5.3	3.5	3.8					12.6		
11.อ.พะเยา	Phayao	59.2		33.3					92.3		
12.จ.แม่ฮ่องสอน	Mae Hongson*	1.4	2.2	21.6	5.6	1.1	0.8	3.0	35.7	441.3	- 66
13.อ.ปาย	Pai	..	..	..	..	..	..	..	..		
14.อ.ขุนยวม	Khun Yaum			26.8	T				26.8		
15.อ.แม่สะเรียง	Mae Sariang*	2.7	10.5	25.1	0.1	9.8	3.9	2.4	53.6	504.1	- 87
16.จ.เชียงใหม่	Chiangmai*	22.6	24.4	14.0	19.3	12.0	0.[illegible]	0.5	93.4	322.8	-184
17.อ.ฝาง	Fang	1.5	1.1	2.5					5.1		
18.อ.เชียงดาว	Chiangdao	..	..	..	..	..	..	..	..		
19.อ.แม่แตง	Mae Taeng			6.5					6.5		
20.อ.แม่ริม	Mae Rim	..	..	..	..	..	..	..	..		
21.อ.สันทราย	San Sai	37.1	9.7	0.7	13.0	1.0			61.5		
22.อ.ดอยสะเก็ด	Doi Saket	9.3	5.7	4.0	3.5	7.4			29.9		
23.อ.สันกำแพง	San Kamphaeng			38.2	13.6				51.8		
24.อ.หางดง	Hang Dong	4.6	1.5	30.2	7.2	4.0			47.5		
25.อ.สารภี	Saraphi			35.2	12.2				47.4		
26.อ.สันป่าตอง	San Pa Tong			8.0	1.5				9.5		
27.อ.จอมทอง	Chom Thong	..	..	..	..	..	..	..	..		
28.อ.ฮอด	Hot	5.1					26.4		31.5		
29.จ.ลำพูน	Lamphun			4.6					4.6	..	..
30.อ.ป่าซาง	Pasang								0.0		
31.จ.ลำปาง	Lampang*	T	5.2	1.4		1.6	17.0	3.6	28.8	465.5	- 5
32.อ.งาว	Ngao	..	..	..	..	..	..	..	..		
33.อ.แจ้ห่ม	Chae Hom			20.5					20.5		
34.อ.เกาะคา	Ko Kha						6.5		6.5		
35.อ.สบปราบ	Sop Prap						0.6		0.6		
36.อ.เถิน	Thoen			4.9					4.9		
37.จ.แพร่	Phrae Airport*						5.5	T	5.5	259.3	-188
38.อ.สูงเม่น	Sung Men								0.0		
39.จ.น่าน	Nan*	0.4	T	15.8	0.1	T	1.5	0.8	18.6	610.5	+ 92

สถานีฝน	Station	วันที่และจำนวนน้ำฝนเป็นมิลลิเมตร Date and amount of rainfall in m.m. กรกฎาคม July							ฝนรวม m.m. Total m.m.	ฝนรวมตั้งแต่ 1 ม.ค. Accumulative rain-fall Since Jan. 1	
		11	12	13	14	15	16	17		ฝนจริง Actual	สูง(+) ต่ำ(-) กว่าปกติ Above(+) Below(-) Normal
อ.ทุ่งช้าง	Thung Chang	30.4		4.8					35.2		
อ.ปัว	Pua	95.2			T	6.3	0.2		101.8		
อ.นาน้อย	Na Noi				4.8				4.8		
จ.อุตรดิตถ์	Uttaradit*					3.0	0.6	5.7	9.2	418.7	-267.2
อ.ลับแล	Lap Lae								0.0		
อ.น้ำปาด	Nam Pat			18.5	0.9				19.4		
จ.ตาก	Tak	..	..	..	..	..	..	..	..		
เขื่อนภูมิพล	Bhumibol Dam*	..	..	..	..	..	..	..	..		
อ.บ้านตาก	Ban Tak								0.0		
สนามบินตาก	Tak Airport*					0.2			0.2	520.0	+189.6
อ.แม่สอด	Mae Sot*	6.8	T	3.1	19.9	2.1	20.8	4.6	56.5	726.5	+113.9
จ.สุโขทัย	Sukhothai					5.3			5.3	364.8	-179.9
อ.สวรรคโลก	Sawankhalok						2.1		2.1		
อ.กงไกรลาศ	Kongkrailat								0.0		
อ.ศรีสำโรง	Si Samrong								0.0		
จ.พิษณุโลก	Phitsanulok*					16.6	1.8		17.4	787.7	+171.1
อ.พรหมพิราม	Phrom Phiram								0.0		
อ.วังทอง	Wang Thong				6.8	12.0			18.8		
อ.บางกระทุ่ม	Bang Kratum								0.0		
จ.กำแพงเพชร	Kamphaeng Phet				20.8				20.8	605.3	+294.0
อ.คลองขลุง	Khlong Khlung		7.4						7.4		
อ.ขาณุวรลักษบุรี	Khanu Woralakburi					1.4			1.4		
จ.พิจิตร	Phichit					5.7			5.7	656.7	+102.7
อ.ตะพานหิน	Taphanhin			1.0		1.3	0.6		2.9		
อ.บางมูลนาค	Bang Munnak					2.1			2.1		
จ.เพชรบูรณ์	Phetchabun*			1.0		46.5	6.2	4.7	58.4	471.0	- 79.3
อ.หล่มเก่า	Lom Kao					1.2			1.2		
อ.หล่มสัก	Lom Sak	..	..	..	..	..	..	..	..		
อ.ชนแดน	Chon Daen					15.7			15.7		
อ.วิเชียรบุรี	Wichianburi								0.0		
ภาคตะวันออกเฉียงเหนือ	**Northeastern Part**										
จ.เลย	Loei*				21.9	28.2	6.8	0.3	57.0	677.9	+ 51.4
อ.เชียงคาน	Chiangkhan			3.5		4.6	36.1		44.2		
อ.ท่าลี่	Tha Li				20.1				20.1		
อ.ด่านซ้าย	Dan Sai					10.5			10.5		
อ.วังสะพุง	Wang Saphung			13.4					13.4		
จ.หนองคาย	Nong Khai*			32.8		28.9	5.0	2.0	68.7	850.7	+110.0
อ.บึงกาฬ	Bung Kan	..	..	..	..	..	..	..	..		
อ.โพนพิสัย	Phon Phisai			59.0		54.3			113.3		
อ.ท่าบ่อ	Tha Bo		5.3			36.2	37.0		78.5		

สถานีฝน	Station	วันที่และจำนวนน้ำฝนเป็นมิลลิเมตร Date and amount of rainfall in m.m. กรกฎาคม July							ฝนรวม m.m. Total m.m.	ฝนสะสมตั้งแต่ 1 ม.ค. Accumulative rainfall Since Jan.	
		11	12	13	14	15	16	17		ฝนจริง Actual	สูง(+)ต่ำ(-)กว่าปกติ Above(+) Below(-) Normal
10.จ.อุดรธานี	Udon Thani*			25.9	T	9.9	1.2	1.9	38.9	770.7	+143.
11.อ.บ้านผือ	Ban Phu			7.8					7.8		
12.อ.เพ็ญ	Phen			48.4					48.4		
13.อ.หนองหาน	Nong Han			100.4					100.4		
14.อ.หนองบัวลำภู	Nong Bua Lamphu	..	..	..	..	..	..	..	..		
15.จ.สกลนคร	Sakon Nakhon*		5.5	5.5	31.0	18.1	17.2	7.1	87.4	742.5	- 13.
16.อ.วานรนิวาส	Wanon Niwat	13.6							13.6		
17.อ.ส่วางแดนดิน	Sawang Daen Din			38.9		43.6	1.3		83.8		
18.อ.พรรณานิคม	Phanna Nikhom			21.7	8.5	8.8	17.7		56.7		
19.จ.นครพนม	Nakhon Phanom*			65.6	56.2	22.6	6.6		151.2	1212.2	+177.
20.อ.บ้านแพง	Ban Phaeng			9.8	22.4	11.6	10.4		54.2		
21.อ.ท่าอุเทน	Tha Uten	0.2		57.5	1.5	43.0	10.0		112.2		
22.อ.นาแก	Na Kae		10.7			71.6	23.9		106.2		
23.อ.ธาตุพนม	That Phanom		18.9		18.1	21.3	7.2		65.5		
24.อ.มุกดาหาร	Mukdahan*		16.0		24.0	4.2	16.0	7.5	67.7	720.2	+ 87.
25.จ.ชัยภูมิ	Chaiyaphum*	12.0		1.4				1.8	15.2	491.6	+ 68.
26.อ.ภูเขียว	Phu Khieo					1.7	0.6		2.3		
27.อ.เกษตรสมบูรณ์	Kaset Sombun	..	..	..	..	..	..	..	..		
28.อ.คอนสวรรค์	Khon Sawan			4.1					4.1		
29.อ.จตุรัส	Chaturat	7.3	17.5	9.7					34.5		
30.อ.บำเหน็จณรงค์	Bamnet Narong								0.0		
31.จ.ขอนแก่น	Khon Kaen*				9.4	31.4	2.6	13.5	57.1	771.5	+189.
32.อ.น้ำพอง	Nam Phong	..	..	..	..	..	..	..	..		
33.อ.ภูเวียง	Phu Wiang			27.5		3.2			30.7		
34.อ.ชุมแพ	Chum Phae			4.5	0.6	0.9	52.4		58.4		
35.อ.มัญจาคีรี	Mancha Khiri		T				3.0		3.0		
36.อ.ชนบท	Chonnabot			1.4		38.4			39.8		
37.อ.บ้านไผ่	Ban Phai		13.0	35.2		74.0	3.5		125.7		
38.อ.พล	Phon			1.2		43.5			44.7		
39.จ.มหาสารคาม	Maha Sarakham		18.8			33.8			52.6	748.1	+141.
40.อ.โกสุมพิสัย	Kosum Phisai		3.0						3.0		
41.อ.บรบือ	Borabu		38.0			14.0			52.0		
42.อ.พยัคฆภูมิพิสัย	Phayakphum Phisai			5.7		26.2	15.5		47.4		
43.จ.กาฬสินธุ์	Kalasin					52.3	16.5		68.8	1080.3	+303.
44.อ.สหัสขันธ์	Sahatkhan		24.0						24.0		
45.อ.ยางตลาด	Yang Talat		43.4			35.1	15.2		93.7		
46.อ.กันทรวิชัย	Kanthara Wichai		38.3						38.3		
47.อ.กมลาไสย	Kamalasai					58.3			58.3		
48.จ.ร้อยเอ็ด	Roi Et*		2.5			2.7	25.4	8.3	38.9	1002.0	+343
49.อ.โพนทอง	Phon Thong		2.6						2.6		

สถานีฝน	Station	วันที่และจำนวนน้ำฝนเป็นมิลลิเมตร Date and amount of rainfall in m.m. กรกฎาคม July							ฝนรวม ม.ม. Total m.m.	ฝนรวมตั้งแต่ 1 ม.ค. Accumulative rain-fall Since Jan.1	
		11	12	13	14	15	16	17		ฝนจริง Actual	สูง(+)ต่ำ(-)กว่าปกติ Above(+) Below (-) Normal
อ.ธวัชบุรี	Thawatburi								0.0		
อ.อาจสามารถ	At Samat								0.0		
อ.เสลภูมิ	Selaphum					20.9	38.3		59.2		
อ.จตุรพักตรพิมาน	Chaturaphak Phiman						6.0		6.0		
อ.เกษตรวิสัย	Kaset Wisai					21.2	19.5		40.7		
อ.พนมไพร	Phanom Phrai	4.1							4.1		
อ.สุวรรณภูมิ	Suwannaphum	38.1	10.7	9.4		5.8	3.3		67.3		
อ.นครราชสีมา	Nakhon Ratchasima*		2.8	0.4	T		3.4	32.3	38.9	604.6	+120.3
อ.บัวใหญ่	Bua Yai		28.3	48.6			10.6		87.5		
อ.คง	Khong		7.5	18.4		2.2	50.2		78.3		
อ.ด่านขุนทด	Dan Khunthot								0.0		
อ.โนนไทย	Non Thai			15.4					15.4		
อ.โนนสูง	Non Sung					11.8			11.8		
อ.พิมาย	Phimai			15.4					15.4		
อ.ปากช่อง	Pak Chong	..	..	..	..	..	..	..	..		
อ.สีคิ้ว	Si Khiu								0.0		
อ.สูงเนิน	Sung Noen								0.0		
อ.จักราช	Chakkarat		11.5	13.4		12.5			37.4		
อ.ปักธงชัย	Pak Thong Chai	9.5	33.6	2.3					45.4		
อ.โชคชัย	Chok Chai	..	..	..	..	..	..	..	..		
อ.ครบุรี	Khonburi	3.0	6.1	4.7					13.8		
อ.บุรีรัมย์	Burirum		8.5	11.2	30.1				49.8	948.8	+307.4
อ.พุทไธสง	Phutthai Song		8.1	24.1		8.7	23.4		64.3		
อ.สตึก	Satuk			42.2		3.5			45.7		
อ.ลำปลายมาศ	Lam Plai Mat		56.7						56.7		
อ.นางรอง	Nang Rong	3.2	0.9	0.2	6.9	3.5			14.7		
อ.ประโคนชัย	Prakhon Chai				29.1				29.1		
อ.สุรินทร์	Surin*			5.0					5.0	620.0	+124.0
อ.ท่าตูม	Tha Tum	..	..	..	..	..	..	..	..		
อ.รัตนบุรี	Rattanaburi		32.5	26.8					59.3		
อ.ศรีขรภูมิ	Si Khoraphum								0.0		
อ.ปราสาท	Prasat		7.8	11.4					19.2		
อ.สังขะ	Sangkha			100.2	2.1				102.3		
อ.ศรีสะเกษ	Sisaket								0.0	908.3	+342.9
อ.ราษีไศล	Rasisalai					35.9			35.9		
อ.อุทุมพรพิสัย	Uthumphon Phisai		5.1				5.2		10.3		
อ.กันทรารมย์	Kantharavom		20.5						20.5		
อ.ขุขันธ์	Khukhan								0.0		
อ.กันทรลักษณ์	Kantharalak		1.5		35.5				37.0		
อ.อุบลราชธานี	Ubon Ratchathani*	T	32.8		38.1	2.9	0.8	14.7	89.3	1173.3	+386.9

สถานีฝน	Station	วันที่และจำนวนน้ำฝนเป็นมิลลิเมตร Date and amount of rainfall in m.m. กรกฎาคม July							ฝนรวม ม.ม. Total m.m.	ฝนรวมตั้งแต่ 1 Accumulative -fall Since J-	
		11	12	13	14	15	16	17		ฝนจริง Actual	สูง(+)= กว่า Abov Belo Nor
90.อ.ชานุมาน	Chanuman	..	..	..	..	..	..	..	..		
91.อ.เขมราฐ	Khemmarat		60.5		18.2				78.7		
92.อ.อำนาจเจริญ	Amnat Charoen		8.5				86.8		95.3		
93.อ.ยะโสธร	Yasothon					1.8	40.2		42.0		
94.อ.คำเขื่อนแก้ว	Kham Khuan Kaeo	..	..	..	..	..	..	..	..		
95.อ.ตระการพืชผล	Trakan Phut Phon				44.2	35.0			79.2		
96.อ.มหาชนะชัย	Maha Chana Chai		6.4		1.8	7.1			15.3		
97.อ.เขื่องใน	Khuang Nai	..	..	..	..	..	..	..	..		
98.อ.โขงเจียม	Khong Chiam				5.3		11.5		16.8		
99.อ.พิบูลมังษาหาร	Phibun Mangsahan				59.5				59.5		
100.อ.เดชอุดม	Det Udom	20.8	25.4		14.4				60.6		
ภาคกลาง	Central Part										
1.จ.นครสวรรค์	Nakhon Sawan*	2.4			6.2	T		0.3	8.9	476.5	- 50
2.อ.บรรพตพิสัย	Banphot Phisai				8.3		T		8.3		
3.อ.ลาดยาว	Lat Yao					64.4			64.4		
4.อ.ชุมแสง	Chumsaeng				1.9	3.4			5.3		
5.อ.พยุหคีรี	Phayuha Khiri								0.0		
6.จ.อุทัยธานี	Uthai Thani			20.5					20.5	603.8	+ 94.
7.อ.หนองฉาง	Nong Chang	16.4							16.4		
8.อ.ทับทัน	Thab Than	5.8							5.8		
9.อ.หนองขาหย่าง	Nong Kha Yang	15.2							15.2		
10.อ.บ้านไร่	Ban Rai	..	..	..	..	..	..	..	..		
11.จ.ชัยนาท	Chainat				38.4	6.8			45.2	686.0	+156.
12.อ.มโนรมย์	Manorom			19.5	3.3				22.8		
13.อ.วัดสิงห์	Wat Sing			12.1		3.3			15.4		
14.จ.สิงห์บุรี	Singburi				13.9	13.5			27.4	680.0	+211.
15.อ.อินทรบุรี	Inburi					7.2			7.2		
16.อ.บางระจัน	Bangrachan			1.6	6.2	5.8			13.6		
17.อ.พรหมบุรี	Phromburi				2.5	3.5			6.0		
18.จ.ลพบุรี	Lopburi*				34.0	3.3	1.8	T	39.1	823.3	+264.
19.อ.บ้านหมี่	Ban Mi				25.4				25.4		
20.อ.ไชยบาดาล	Chai Badan						5.1		5.1		
21.อ.ท่าวุ้ง	Tha Wung	..	..	..	..	..	..	..	..		
22.จ.สุพรรณบุรี	Suphanburi*			0.6	27.0	5.2	2.4	0.4	36.6	702.0	+220.5
23.อ.เดิมบางนางบวช	Doembang Nangbuat				20.6				20.6		
24.อ.สามชุก	Sam Chuk	..	..	..	..	..	..	..	..		
25.อ.ศรีประจันต์	Si Prachan	..	..	..	..	..	..	..	..		
26.อ.บางปลาม้า	Bang Pla Ma	26.4		35.4					61.8		
27.อ.สองพี่น้อง	Song Phi Nong			3.0					3.0		
28.จ.อ่างทอง	Ang Thong				2.0				2.0	787.5	+198.1

สถานีฝน	Station	วันที่และจำนวนน้ำฝนเป็นมิลลิเมตร Date and amount of rainfall in m.m. กรกฎาคม July							ฝนรวม มม. Total m.m.	ฝนรวมตั้งแต่ 1 ม.ค. Accumulative rain-fall Since Jan. 1	
		11	12	13	14	15	16	17		ฝนจริง Actual	สูง(+)ต่ำ(-)กว่าปกติ Above(+) Below(-) Normal
๑.โพธิ์ทอง	Pho Thong					6.2			6.2		
๒.ไชโย	Chaiyo								9.9		
๓.วิเศษไชยชาญ	Wiset Chaichan				1.0				1.0		
๔.ป่าโมก	Pa Mok		16.4		18.1				34.5		
๕.สระบุรี	Saraburi				46.2	12.5			58.7	1046.2	+569.2
๖.บ้านหมอ	Ban Mo				39.3	19.3			58.6		
๗.แก่งคอย	Kaeng Khoi	..	..	..	..	..	..	..	..		
๘.หนองแค	Nong Khae			29.2	25.8				55.0		
๙.พระนครศรีอยุธยา	Ayutthaya			14.0	22.6	2.4			39.0	..	..
๑๐.ท่าเรือ	Tha Rua				48.8	14.8	0.9		64.5		
๑๑.ผักไห่	Phak Hai		18.5		10.5	2.2	1.3		32.5		
๑๒.บางบาล	Bang Ban			2.4	32.6	43.2			78.2		
๑๓.บางไทร	Bang Sai	..	..	..	..	..	..	..	..		
๑๔.เสนา	Sena			9.3	23.0	15.0			47.3		
๑๕.บางปะอิน	Bang Pa-in			6.7	7.9				14.6		
๑๖.นครนายก	Nakhon Nayok	5.2		11.3	16.7	31.5			64.7	..	..
๑๗.บ้านนา	Ban Na			6.1	11.6	35.5			53.2		
๑๘.ปากพลี	Pak Phli			5.9	23.0	66.9			96.6		
๑๙.ปราจีนบุรี	Prachinburi*	T	T	6.6	9.0	23.5	2.4		41.5	1238.8	+308.7
๒๐.บ้านสร้าง	Ban Sang			24.0		36.9			60.9		
๒๑.ศรีมหาโพธิ์	Si Maha Pho				19.4	43.2	21.3		83.9		
๒๒.กบินทร์บุรี	Kabinburi			3.6	52.0	26.3	23.3		105.2		
๒๓.สระแก้ว	Sa Kaeo			5.4		24.4	4.5		35.2		
๒๔.วัฒนานคร	Watthana Nakhon			3.7		46.4	2.1		52.2		
๒๕.อรัญประเทศ	Aranyaprathet*			1.3		16.2	0.3	0.6	18.4	837.6	+ 59.8
๒๖.ปทุมธานี	Pathum Thani	7.2	3.6	10.3					21.1	494.5	-174.5
๒๗.สัญญบุรี	Thanyaburi					4.5			4.5		
๒๘.นนทบุรี	Nonthaburi				12.5				12.5	..	..
๒๙.บางบัวทอง	Bang Bua Thong			16.3					16.3		
๓๐.กาญจนบุรี	Kanchanaburi*			T			T		T	..	..
๓๑.สังขละบุรี	Sang Khlaburi		8.8	18.8	55.8				83.4		
๓๒.ทองผาภูมิ	Thong Pha Phum				11.2				11.2		
๓๓.ไทรโยค	Sai Yok								0.0		
๓๔.ทิ้ง อ.ศรีสวัสดิ์	Si Sawat								0.0		
๓๕.บ่อพลอย	Bo Phloi	..	..	..	..	..	..	..	..		
๓๖.พนมทวน	Phanom Thuan								0.0		
๓๗.ท่าม่วง	Tha Muang								0.0		
๓๘.นครปฐม	Nakhon Pathom				4.5				4.5	..	..
๓๙.นครชัยศรี	Nakhon Chai Si								0.0		
๔๐.ธนบุรี (บางกอกน้อย)	Thonburi	15.5		12.7	18.7				47.2	537.2	+ 76.8

สถานีฝน	Station	วันที่และจำนวนน้ำฝนเป็นมิลลิเมตร Date and amount of rainfall in m.m. กรกฎาคม July							ฝนรวม ม.ม. Total m.m.	ฝนรวมตั้งแต่ Accumulative -fall Since J	
		11	12	13	14	15	16	17		ฝนจริง Actual	สูง(+)ต่ำ กว่าป Above Below Norm
69.อ.บางขุนเทียน	Bang Khun Thian	7.6			6.7				14.3		
70.กรมอุตุนิยมวิทยา	Bangkok*	17.1		2.6	0.6	T	T	0.1	20.4	701.8	+ 35
71.สนามบินดอนเมือง	Don Muang*	1.0	2.7	2.5	T	1.6	T	11.4	19.2	577.0	-112.
72.อ.บางเขน	Bang Khen	T	T	0.1	8.0	0.5	0.2	0.3	9.1		
73.อ.มีนบุรี	Minburi			5.8	14.4	0.7			20.9		
74.อ.ลาดกระบัง	Lat Krabang	18.6		3.1					21.7		
75.อุตุฯบางนา	Bang Na*	38.5	14.7	0.3		T		0.6	54.1		
76.จ.ฉะเชิงเทรา	Chachoengsao								0.6	703.4	+161.
77.อ.บ้านโพธิ์	Ban Pho								0.0		
78.จ.ราชบุรี	Ratburi			4.7					4.7	506.2	+ 69.
79.อ.บ้านโป่ง	Ban Pong				4.7	T	0.1		4.8		
80.อ.โพธาราม	Photharam			10.9	33.0				43.9		
81.อ.ดำเนินสดวก	Damnoen Saduak		11.8	12.7	11.6				36.1		
82.อ.ปากท่อ	Pak Tho			47.0					47.6		
83.จ.สมุทรสงคราม	Samut Songkhram	1.2	17.7	10.1	30.5	3.2			62.7	443.8	+ 16
84.อ.บางคณที	Bang Khonthi	60.0	5.1	17.4	25.8				108.3		
85.อ.อัมพวา	Amphawa		4.1	11.3	38.2	8.3	T		61.9		
86.จ.สมุทรสาคร	Samut Sakhon	1.2		4.6	8.9				14.7	629.3	+ 54.
87.จ.สมุทรปราการ	Samut Prakan	46.5	2.0		8.5				57.0	990.0	+324.
88.อ.พระประแดง	Phrapradaeng	..	..	..	..	..	..	..	..		
89.ป้อมพระจุลฯ	Pom Phrachun*	..	..	..	..	..	..	..	..		
90.บางปู	Bang Pu*	..	..	..	..	..	..	..	..		
91.อ.บางพลี	Bang Phli		8.1						8.1		
อ่าวไทยฝั่งตะวันออก	Gulf of Thailand East Coast										
1.จ.ชลบุรี	Chonburi*	0.4	0.3	1.2		T		41.6	43.5	521.8	-137.
2.อ.พานทอง	Phan Thong	..	..	..	..	..	..	..	..		
3.อ.พนัสนิคม	Phanat Nikhom	4.5		2.6					7.1		
4.อ.บ้านบึง	Ban Bung								0.0		
5.อ.ลีชัง	Si Chang*	51.5	0.1		0.7		T	0.9	53.2		
6.อ.ศรีราชา	Si Racha			36.8	1.6				38.4		
7.อ.สัตหีบ	Sattahip*	T		0.2	0.8		T		1.0	750.3	+215.
8.จ.ระยอง	Rayong						15.7		15.7	..	..
9.อ.บ้านค่าย	Ban Khai								0.0		
10.ต.บ้านเพ	Ban Phe*						26.4		26.4		
11.อ.แกลง	Klaeng	1.3		2.6			2.5		6.4		
12.จ.จันทบุรี	Chanthaburi*	9.2	3.2	14.0	5.4	15.0	20.7	5.4	70.9	1585.4	+153
13.อ.โป่งน้ำร้อน	Pong Namron			11.1	6.2				17.3		
14.อ.ท่าใหม่	Tha Mai	4.5	2.4	17.9	21.1	7.4	43.5		96.8		
15.อ.มะขาม	Makham		8.2	28.4		48.0	30.2		114.8		
16.อ.ขลุง	Khlung		50.3	48.4	80.5				179.2		

สถานีฝน	Station	วันที่และจำนวนน้ำฝนเป็นมิลลิเมตร Date and amount of rainfall in m.m. กรกฎาคม July							ฝนรวม มม. Total m.m.	ฝนรวมตั้งแต่ 1 ม.ค. Accumulative rain-fall Since Jan. 1	
		11	12	13	14	15	16	17		ฝนจริง Actual	สูง(+)ต่ำ(-)กว่าปกติ Above(+) Below(-) Normal
จ.ตราด	Trat	43.8	11.3	58.8	159.7	87.4	55.0		396.0	1952.2	+200.8
จ.เขาสมิง	Khao Saming	..	18.2	29.0	25.2	..	..	..	..		
จ.แหลมงอบ	Laem Ngop	4.6	39.6	33.0	22.3	..	..	..	..		
จ.คลองใหญ่	Khlong Yai*	0.3	34.0	35.3	96.1	245.7	24.6		474.2	2448.3	+276.8
ไทยฝั่งทะเลตะวันตก	Gulf of Thailand West Coast										
จ.เพชรบุรี	Phetburi	14.2		43.7	12.8				70.7	460.3	+ 98.8
จ.บ้านแหลม	Ban Laem	4.4		13.3	12.6	0.7			31.0		
จ.ชะอำ	Cha Am			9.5	0.8				10.3		
จ.ประจวบคีรีขันธ์	Prachuap Khirikhan*	0.3			0.3	7.1	11.6	0.6	19.9	182.6	-294.1
จ.หัวหิน	Hua Hin*	T	T	0.6	3.5	1.5	2.3		7.9	271.5	-121.0
จ.ชุมพร	Chumphon*			13.5	7.4	11.4	7.1	8.3	48.0	531.0	-357.2
จ.ท่าแซะ	Tha Sae			11.9	11.8				23.7		
จ.สวี	Sawi					23.5			23.5		
จ.หลังสวน	Lang Suan				9.4	10.0	8.6		19.0		
จ.ไชยา	Bandon*	T	4.8	T	T	0.3	8.5		13.6	465.3	-106.7
จ.ไชยา	Chaiya	..	..	..	..	..	..	..	..		
จ.พุนพิน	Phum Phin					3.4	5.6		9.0		
จ.บ้านนาสาร	Ban Nasan		13.3						13.3		
จ.นครศรีธรรมราช	Nakhon Si Thammarat*					T	0.7		0.7	450.9	-498.9
จ.สิชล	Sichon			14.4					14.4		
จ.ท่าศาลา	Tha Sala	..	..	..	..	..	..	..	..		
จ.จวาง	Chawang				8.4	4.5	18.0		30.9		
จ.ทุ่งสง	Thun Song		4.2	19.9	12.3	23.4	7.6		66.4		
จ.ร่อนพิบูลย์	Ron Phibun	..	..	..	..	..	..	..	..		
จ.ปากพนัง	Pak Phanang	10.2							10.2		
จ.พัทลุง	Phatthalung					5.1	4.5		9.6	562.6	-191.2
จ.เขาไชยสน	Khao Chai Son						3.0		3.0		
จ.สงขลา	Songkhla*					T	T		T	1048.3	+474.4
จ.รัตภูมิ	Rattaphum								0.0		
จ.หาดใหญ่	Hat Yai						8.9		8.9		
จ.สะเดา	Sadao			8.7					8.7		
จ.ปัตตานี	Pattani*						0.8		0.8	769.6	+395.2
จ.หนองจิก	Nong Chik	..	..	..	..	..	..	..	..		
จ.ยะหริ่ง	Yaring								0.0		
จ.ปะนาเระ	Panare								0.0		
จ.ยะลา	Yala	44.5					10.5		55.0	..	..
จ.เบตง	Be Tong	14.2	9.5			34.7			58.4		
จ.นราธิวาส	Narathiwat*	11.2				T	T		11.2	1182.5	+139.2
จ.อิงอ	Yi Ngo	36.1							36.1		
จ.รามันห์	Ra Ngae	20.2							20.2		

สถานีฝน	Station	วันที่และจำนวนน้ำฝนเป็นมิลลิเมตร Date and amount of rainfall in m.m. กรกฎาคม July 11	12	13	14	15	16	17	ฝนรวม ม.ม. Total m.m.	ฝนรวมตั้งแต่ 1 ม.ค. Accumulative rainfall Since Jan. ฝนจริง Actual	สูง(+)/ต่ำ(-) กว่าปกติ Above/Below Normal
36.อ.ตากใบ	Tak Bai		6.5	31.7					38.2		
ภาคใต้ฝั่งตะวันตก	Southern Thailand West Coast										
1.จ.ระนอง	Ranong*	0.6	74.6	73.0	81.6	81.4	48.2	2.9	361.4	2236.6	+180.
2.อ.กระบุรี	Kraburi		18.9	63.3	46.7				128.4		
3.จ.พังงา	Phang Nga		8.6	56.7	68.4				134.7	1761.5	+512.
4.อ.ตะกั่วป่า	Takua Pa			73.3	119.8	53.2			246.3		
5.อ.ท้ายเหมือง	Thai Muang		18.8		134.4				153.2		
6.อ.ตะกั่วทุ่ง	Takua Thung			144.2	57.3				205.5		
7.จ.ภูเก็ต	Phuket*	..	..	..	..	..	..	..	..		
8.สนามบินภูเก็ต	Phuket Airport*		5.3	14.3	151.1	..	17.2	4.3	192.7	1758.5	+662.
9.อ.ถลาง	Thalang	..	..	88.0	..	..	..	..	..		
10.จ.กระบี่	Krabi	..	..	..	90.0	..	..	..	..	..	..
11.อ.คลองท่อม	Khlong Thom		9.6		35.9				45.5		
12.จ.ตรัง	Trang	..	..	..	..	..	..	..	..		
13.สนามบินตรัง	Trang Airport*		4.6	6.6	13.0	36.2	4.6	5.4	70.4	1216.0	+ 83.
14.อ.สิเกา	Si Kao		3.5		51.5	36.9	10.7		112.6		
15.อ.ย่านตาขาว	Yan Ta Khao	18.6		12.6	14.7		36.4		82.3		
16.อ.ปะเหลียน	Pa Lian		24.2	32.1	2.7				59.0		
17.จ.สตูล	Satun								0.0	694.2	-551.
18.อ.ละงู	La Ngu	4.9	45.0	50.7	30.7				131.3		

หมายเหตุ			Remark		
	ช่องว่าง	ไม่มีรายงานฝนตก		Blank	No report
	*	สถานีตรวจอากาศ		*	Synoptic Station
	T	ฝนเล็กน้อยวัดไม่ได้		T	Trace
	..	ไม่มีรายงาน		..	No report

อุณหภูมิสูงสุดและต่ำสุดประจำวันที่ ๑๑ - ๑๗ กรกฎาคม ๒๕๐๙

Daily Max. and Min. Temperature July 11 - 17 , 1966

สถานี	Station	อุณหภูมิสูงสุดและต่ำสุดเป็นองศา ซ. Max. and Min. Temperature in degree C. 11	12	13	14	15	16	17	เฉลี่ยสูงสุด ต่ำสุด Average Max. Min.	เฉลี่ยในสัปดาห์ Weekly Mean	ค่าปกติประจำเดือน Monthly Normal
ภาคเหนือ	Northern Part										
1.จ.เชียงราย	Chiangrai	31.2 21.9	31.2 21.4	33.0 23.2	31.0 22.0	32.5 21.9	26.6 22.8	30.0 21.8	30.8 22.1	26.4	27.0
2.อ.ฝาง	Fang	..	..	..	..	..	..	..	..	..	..

สถานี	Station	อุณหภูมิสูงสุดและต่ำสุดเป็นองศา ซ. Max. and Min. Temperature in degree C. 11	12	13	14	15	16	17	เฉลี่ยสูงสุดต่ำสุด Average Max. Min.	เฉลี่ยในสัปดาห์ Weekly Mean	ค่าปกติประจำเดือน Monthly Normal
จ.แม่ฮ่องสอน	Mae Hongson	32.3 23.8	31.7 24.0	32.6 24.0	30.9 23.2	31.4 23.8	32.0 24.4	30.9 23.3	31.7 23.8	27.8	27.1
จ.เชียงใหม่	Chiangmai	33.0 23.4	31.6 23.1	32.2 23.3	33.1 23.2	33.6 22.8	31.6 23.5	32.5 24.3	32.5 23.4	28.0	27.4
จ.น่าน	Nan	33.8 25.0	34.1 23.1	35.0 24.5	31.0 24.0	35.0 25.0	30.3 24.6	33.2 24.5	33.2 24.4	28.8	27.9
จ.ลำปาง	Lampang	33.8 24.5	34.2 24.2	34.8 24.0	34.8 24.3	35.2 24.4	32.0 24.2	33.0 23.8	34.0 24.2	29.1	27.8
อ.แม่สะเรียง	Mae Sariang	31.2 23.6	31.4 23.7	30.6 23.6	31.2 22.7	31.6 23.2	27.7 22.7	30.8 22.8	30.6 23.2	26.9	27.0
จ.แพร่	Phrae	35.9 24.9	35.0 25.0	36.1 24.6	34.8 24.8	35.3 25.2	32.2 24.5	34.5 23.0	34.8 24.6	29.7	27.8
จ.อุตรดิตถ์	Uttaradit	36.0 24.5	34.4 25.2	35.0 24.5	34.8 25.2	34.8 25.5	32.9 24.3	34.1 23.7	34.6 24.7	29.6	28.6
เขื่อนภูมิพล	Bhumibol Dam	..	..	..	..	..	..	..	..	..	..
จ.ตาก	Tak	34.1 25.7	33.4 26.1	34.7 26.4	34.0 25.0	33.7 25.5	33.0 25.7	35.0 24.0	34.0 25.5	29.8	28.5
จ.พิษณุโลก	Phitsanulok	36.0 25.8	34.8 25.6	34.6 25.3	33.6 25.1	33.6 24.8	32.1 23.8	33.6 24.0	34.0 24.9	29.4	28.6
อ.แม่สอด	Mae Sot	31.7 23.5	30.3 23.9	31.4 23.4	30.7 23.0	30.8 23.1	29.2 23.4	31.8 22.7	30.8 23.3	27.0	26.3
จ.เพชรบูรณ์	Phetchabun	34.2 24.1	33.7 23.1	33.3 22.7	32.9 23.2	33.3 23.6	30.9 23.3	31.8 23.1	32.9 23.3	28.1	27.5
ภาคตะวันออกเฉียงเหนือ	Northeastern Part										
1.จ.หนองคาย	Nong Khai	36.6 24.8	35.6 23.9	36.4 25.1	34.0 23.3	33.6 25.3	29.0 23.0	31.8 24.2	33.8 24.2	29.0	..
2.จ.เลย	Loei	35.2 22.4	34.6 24.2	34.4 22.3	32.7 24.8	32.0 23.3	29.4 22.6	31.7 23.6	32.8 23.3	28.0	27.5
3.จ.อุดรธานี	Udon Thani	35.5 25.4	34.8 25.9	34.2 25.1	33.0 23.8	32.4 24.9	30.8 23.3	29.5 24.8	32.9 24.7	28.8	28.4
4.จ.นครพนม	Nakhon Phanom	34.7 23.6	34.2 25.4	33.5 24.2	31.8 22.2	29.4 24.0	29.7 22.9	30.0 24.0	31.9 23.8	27.8	27.4
5.จ.สกลนคร	Sakon Nakhon	35.4 24.7	34.8 25.5	34.3 25.4	32.1 24.4	30.0 24.9	28.4 22.3	29.7 23.4	32.1 24.4	28.2	27.9
6.อ.มุกดาหาร	Mukdahan	34.5 23.2	34.4 23.8	33.0 22.5	32.0 23.6	32.5 22.0	29.8 23.0	29.5 23.0	32.2 23.0	27.6	28.2
7.จ.ขอนแก่น	Khon Kaen	35.0 25.2	35.4 25.4	35.1 24.9	34.2 24.9	33.0 25.9	30.8 23.3	32.6 24.1	33.7 24.5	29.1	28.4
8.จ.ร้อยเอ็ด	Roi Et	34.0 25.5	34.2 26.0	31.5 25.5	32.4 25.5	32.0 25.0	31.0 24.7	32.0 24.0	32.4 25.2	28.8	28.4
9.จ.ชัยภูมิ	Chaiyaphum	33.4 24.6	34.3 24.9	34.8 25.5	32.3 23.9	33.9 23.7	31.1 24.0	33.7 24.6	33.4 24.4	28.9	..
10.จ.อุบลราชธานี	Ubon Ratchathani	35.3 25.3	34.7 24.6	31.6 21.9	31.7 25.1	31.8 24.0	30.5 24.7	30.2 25.2	32.2 24.4	28.3	27.8
11.จ.สุรินทร์	Surin	35.2 23.5	33.8 23.9	34.3 23.0	32.6 22.7	32.8 23.0	30.5 23.1	33.3 22.8	33.5 23.1	28.3	28.6
12.จ.นครราชสีมา	Nakhon Ratchasima	35.8 23.5	38.0 24.4	35.1 22.9	34.3 24.4	35.5 23.0	33.0 24.2	35.2 24.2	35.3 24.1	29.7	28.3
ภาคกลาง	Central Part										
1.จ.นครสวรรค์	Nakhon Sawan	35.3 23.9	35.0 23.2	35.9 24.5	34.6 24.9	35.3 24.7	32.8 25.5	36.2 25.4	35.0 24.6	29.8	29.2
2.จ.ลพบุรี	Lopburi	35.0 23.5	[illegible] 24.5	34.0 24.5	34.0 24.0	32.5 22.7	32.5 23.4	34.9 23.5	33.8 23.7	28.8	28.3
3.จ.สุพรรณบุรี	Suphanburi	34.8 24.4	35.0 24.9	35.0 25.8	33.3 24.9	33.0 24.3	33.0 25.0	33.6 24.4	34.0 24.8	29.4	28.7

สถานี	Station	อุณหภูมิสูงสุดและต่ำสุดเป็นองศา ซ. Max. and Min. Temperature in degree C.							เฉลี่ยสูงสุดต่ำสุด Average Max. Min.	เฉลี่ยในสัปดาห์ Weekly Mean	ค่าปรกติ Mon Nor
		11	12	13	14	15	16	17			
4. จ.ปราจีนบุรี	Prachinburi	33.2 25.0	32.8 25.2	32.8 26.1	32.9 24.5	32.4 23.2	32.0 22.8	32.5 24.9	32.6 24.5	28.6	27.
5. จ.กาญจนบุรี	Kanchanaburi	34.9 23.6	34.9 23.5	35.1 24.4	34.0 25.1	33.2 24.8	32.4 24.8	34.8 23.5	34.8 24.2	29.5	28.
6. สนามบินดอนเมือง	Don Muang	34.5 25.3	34.5 25.0	34.0 25.2	33.4 25.6	32.5 25.5	32.6 25.4	32.2 25.9	33.4 25.4	29.4	28.
7. กรมอุตุนิยมวิทยา	Bangkok	34.9 24.9	34.7 24.7	34.6 26.7	32.9 25.6	32.1 23.9	32.4 25.8	32.6 26.3	33.4 25.4	29.4	27.
8. อ.อรัญประเทศ	Aranyaprathet	34.4 24.9	33.9 25.0	33.5 25.0	33.6 24.6	34.2 24.3	30.9 22.6	32.6 24.8	33.3 24.4	28.8	28.
9. อุตุฯบางนา	Bang Na	34.9 24.8	34.3 24.1	33.7 25.5	32.8 25.6	32.3 25.2	32.8 25.5	32.2 26.0	33.3 25.2	29.2	..
อ่าวไทยฝั่งตะวันออก	**Gulf of Thailand East Coast**										
1. ป้อมพระจุลฯ	Pom Phrachun	..	..	..	..	..	..	..	..	..	..
2. จ.ชลบุรี	Chonburi	33.5 24.8	34.0 25.0	33.8 27.1	33.2 26.2	32.7 26.0	31.7 25.3	32.7 26.5	33.1 25.8	29.4	28.
3. อ.สีชัง	Si Chang	33.1 25.4	32.5 21.6	32.7 26.9	32.5 27.7	31.6 26.9	31.6 26.9	31.1 27.9	32.2 26.2	29.2	..
4. อ.สัตหีบ	Sattahip	33.7 26.4	.. 24.0	33.7 27.4	33.2 24.9	30.4 24.9	31.5 26.3	33.7 26.3	32.7 25.7	29.2	29.
5. จ.ระยอง	Rayong	31.7 ..	.. 24.3	.. ..	.. ..	.. ..	.. ..	.. ..	.. ..	..	..
6. อ.บ้านเพ	Ban Phe	31.9 23.2	.. 22.2	29.8 ..	.. 23.6	28.5 ..	.. 25.4	.. ..	.. ..	..	..
7. จ.จันทบุรี	Chanthaburi	34.0 24.7	33.3 25.5	29.8 25.2	30.7 24.1	28.6 24.4	29.0 24.5	31.0 23.4	30.9 24.5	27.7	27.
8. อ.แหลมงอบ	Laem Ngop	32.0 24.4	.. 24.0	29.4 ..	.. 23.6	.. ..	.. ..	.. ..	.. ..	..	..
9. อ.คลองใหญ่	Khlong Yai	31.5 23.2	31.1 23.7	29.2 23.4	29.6 22.4	24.2 23.0	28.8 22.5	30.0 20.1	29.2 22.6	25.9	26.
อ่าวไทยฝั่งตะวันตก	**Gulf of Thailand West Coast**										
1. อ.หัวหิน	Hua Hin	33.9 23.3	33.5 24.9	34.4 25.2	33.7 24.6	30.7 25.1	33.1 24.6	33.2 23.2	33.2 24.4	28.8	28.
2. จ.ประจวบคีรีขันธ์	Prachuap Khirikhan	36.3 23.0	37.0 25.5	35.8 25.7	35.7 24.9	30.0 24.7	30.3 22.4	33.1 23.2	34.0 24.2	29.1	27.
3. จ.ชุมพร	Chumphon	33.2 22.2	32.6 23.4	30.2 24.0	30.0 23.4	29.3 23.3	27.0 22.5	30.2 22.6	30.3 23.0	26.6	27.
4. จ.สุราษฎร์ธานี	Bandon	35.9 21.6	34.9 22.2	33.0 23.4	31.4 23.8	29.3 23.4	34.5 22.8	31.2 23.1	32.9 22.9	27.9	27.
5. จ.นครศรีธรรมราช	Nakhon Si Thammarat	33.4 23.4	34.0 23.0	33.1 23.1	31.8 23.0	28.5 22.3	32.6 23.1	33.5 22.3	32.4 22.9	27.6	28.
6. จ.สงขลา	Songkhla	32.5 ..	33.0 24.0	30.8 24.5	29.9 23.8	31.6 24.4	30.5 24.0	31.7 23.2	31.4 24.0	27.7	28.
7. จ.ปัตตานี	Pattani	.. 23.2	.. 23.5	.. 25.0	.. 23.0	.. 23.5	.. 24.0	.. 22.0	.. 23.4	..	..
8. จ.นราธิวาส	Narathiwat	31.6 23.0	32.0 23.0	31.8 23.0	32.2 23.4	29.2 23.5	30.2 22.4	33.8 22.8	31.5 23.0	27.2	27.
ภาคใต้ฝั่งตะวันตก	**Southern Thailand West Coast**										
1. จ.ระนอง	Ranong	32.0 22.0	32.0 23.3	30.0 23.0	25.1 23.3	36.0 22.9	26.3 21.3	31.1 24.3	30.4 22.9	26.6	26.
2. จ.ภูเก็ต	Phuket	30.8 22.3	31.5 24.1	31.4 24.1	26.8 23.6	28.6 22.2	30.4 24.3	29.8 21.9	29.9 23.2	26.6	27.
3. จ.ตรัง	Trang	33.5 23.5	33.2 23.1	29.6 23.3	29.9 23.2	26.4 22.8	30.4 22.7	30.4 22.0	30.5 22.9	26.7	27.

แก้ไขเพิ่มเติมรายงานอากาศประจำสัปดาห์ฉบับที่ ๒๘/๒๙๐๙ เนื่องจากได้รับรายงานภายหลัง

Correction in weekly weather report No. 28/1966 for late report rainfall data

สถานีฝน	Station	วันที่และจำนวนน้ำฝนเป็นมิลลิเมตร Date and amount of rainfall in m.m. กรกฎาคม July 4	5	6	7	8	9	10	ฝนรวม มม. Total m.m.	ฝนรวมตั้งแต่ 1 ม.ค. Accumulative rain-fall Since Jan. 1: ฝนจริง Actual	สูง(+) ต่ำ(-) กว่าปกติ Above(+) Below(-) Normal
เหนือ	**Northern Part**										
๑. เชียงแสน	Chiangsaen							21.7	54.3		
๒. เชียงคำ	Chingkhong						0.6	67.2	67.8		
๓. แม่จัน	Mae Chan							13.8	27.1		
๔. แม่สรวย	Mae Sruai							54.0	92.0		
๕. เทิง	Thoeng							26.2	97.8		
๖. ปาย	Pai							5.3	34.8		
๗. ฝาง	Fang						23.5		25.8		
๘. สันทราย	San Sai							8.6	36.9		
๙. หางดง	Hang Dong							0.6	3.6		
๑๐. ลำพูน	Lamphun						12.1		29.0		
๑๑. ลำปาง	Pasang							16.4	22.2		
๑๒. แจ้ห่ม	Chae Hom							14.5	14.5		
๑๓. สบปราบ	Sop Prap							4.5	8.5		
๑๔. เถิน	Thoen							5.2	8.9		
๑๕. ปัว	Pua						5.8	T	18.7		
ภาคตะวันออกเฉียงเหนือ	**Northeastern Part**										
๑๖. พรรณานิคม	Phanna Nikhom						2.3	7.3	9.6		
๑๗. บ้านแพง	Ban Phaeng						18.4		34.4		
๑๘. ท่าอุเทน	Tha Uten							49.5	49.5		
๑๙. ภูเขียว	Phu Khiao						6.1	2.7	16.5		
๒๐. จัตุรัส	Chaturat							2.1	11.4		
๒๑. โนนไทย	Non Thai							27.3	27.3		
๒๒. ครบุรี	Khonburi							8.4	19.3		
๒๓. บุรีรัมย์	Burirum							10.3	10.3	899.0	+ 296.3
๒๔. นางรอง	Nang Rong							4.1	4.1		
๒๕. จุฬาภรณ์	Khulhan							10.0	10.0		
๒๖. ยะโสธร	Yasoton							0.6	0.6		
๒๗. ตระการพืชผล	Trakan Phut Phon							26.0	26.0		

สถานีฝน	Station	วันที่และจำนวนน้ำฝนเป็นมิลลิเมตร Date and amount of rainfall in m.m. กรกฎาคม July							ฝนรวม ม.ม. Total m.m.	ฝนรวมตั้งแต่ 1 Accumulative -fall Since J	
		4	5	6	7	8	9	10		ฝนจริง Actual	สูง(+) กว่า Abov Below Nor
๔๘. อ.โขงเจียม	Khong Chaim							9.0	9.0		
ภาคกลาง	Central Part										
๖. อ.อุทัยธานี	Uthai Thani							22.4	52.9	583.3	+ 30
๑๒. อ.มโนรมย์	Manorom							32.1	40.5		
๑๖. อ.บางระจัน	Bangrachan							3.4	26.9		
๑๗. อ.พรหมบุรี	Phromburi							6.0	16.8		
๑๘. จ.สระบุรี	Saraburi							28.2	96.5	987.5	+ 36
๑๖. อ.หนองแค	Nong Khae							26.5	52.2		
๔๔. จ.นครนายก	Nakhon Nayok							8.5	3.3		
๔๖. อ.ปากพลี	Pak Phli							0.5	7.3		
๔๘. อ.บ้านสร้าง	Ban Sang							19.3	23.5		
๕๐. อ.กบินทร์บุรี	Kabinburi							2.3	6.8		
๕๔. จ.ปทุมธานี	Pathum Thani							49.5	61.9	473.4	- 137
๕๕. อ.ธัญญบุรี	Thanyaburi							3.7	37.0		
๕๗. อ.บางบัวทอง	Bang Bua Thong							15.7	23.4		
๕๙. อ.สังขละบุรี	Sang Khlaburi				9.2	4.8	3.1		77.2		
๖๐. อ.ทองผาภูมิ	Thong Pha Phum				5.5	6.6	10.5		55.6		
๖๑. อ.ไทรโยค	Sai Yok						2.8	3.8	27.3		
๖๗. อ.นครไชยศรี	Nakhon Chai Si							5.6	21.1		
๖๘. จ.ธนบุรี(บางกอกน้อย	Thonburi						2.9	35.1	101.0	490.0	+ 92
๖๙. อ.บางขุนเทียน	Bang Khun Thian				13.4	29.7			43.1		
๗๔. อ.ลาดกระบัง	Lat Krabang						6.4		32.5		
๘๐. อ.ดำเนินสดวก	Damnoen Saduak							11.6	87.6		
๘๔. อ.บางคณที	Bang Khonthi							13.2	36.3		
๘๕. อ.อัมพวา	Amphawa							1.5	25.1		
๘๖. จ.สมุทรสาคร	Samut Sakhon							8.2	22.6	614.6	+ 91
๙๑. อ.บางพลี	Bang Phli						24.0		26.9		
อ่าวไทยฝั่งตะวันออก	Gulf of Thailand East Coast										
๑. อ.พนัสนิคม	Phanat Nikhom							8.5	14.1		

สถานีฝน	Station	วันที่และจำนวนน้ำฝนเป็นมิลลิเมตร Date and amount of rainfall in m.m. กรกฎาคม July							ฝนรวม m.m. Total m.m.	ฝนรวมตั้งแต่ 1 ม.ค. Accumulative rain-fall Since Jan. 1	
		4	5	6	7	8	9	10		ฝนจริง Actual	สูง(+)ต่ำ(-)กว่าปกติ Above(+) Below(-) Normal
1.ตราด	Trat							4.0	34.5	1556.2	- 84.7
ไหล่ฝั่งทะวันตก	Gulf of Thailand West Coast										
1.เพชรบุรี	Phetburi							15.2	93.2	389.4	+ 62.6
1.บ้านแหลม	Ban Laem							1.0	8.5		
1.พัทลุง	Phattalung							3.6	5.5	553.0	- 193.3
1.เขาไชยสน	Khao Chai Son							8.4	51.1		
1.ยะหริ่ง	Yaring						9.2		26.5		
1.ปะนาเระ	Panare						4.7		27.0		
1.เบตง	Be Tong						2.2	16.8	35.7		
1.ยี่งอ	Yi Ngo							23.9	97.4		
1.ระแงะ	Ra Ngae							2.8	66.4		
1.ชุมพร	Chonburi									478.3	- 127.6

พิมพ์ที่ ร.พ. กรมอุตุนิยมวิทยา สำนักนายกรัฐมนตรี
บางกะปิ พระนคร
นาวาโท ธำรง กิติสิน ผู้พิมพ์ผู้โฆษณา 2509

2 - AUG - 4
1966

กรมอุตุนิยมวิทยา สำนักนายกรัฐมนตรี

รายงานอากาศประจำสัปดาห์ ระหว่างวันที่ ๑๘ ถึง ๒๔ กรกฎาคม ๒๕๐๙

และ

การคาดหมายลักษณะอากาศ ระหว่างวันที่ ๒๕ ถึง ๓๑ กรกฎาคม ๒๕๐๙

ฉบับที่ ๓๐/๒๕๐๙

พลเรือโท สนิท เวสารัชชนันท์

อธิบดีกรมอุตุนิยมวิทยา

METEOROLOGICAL DEPARTMENT
OFFICE OF THE PRIME MINISTER

BANGKOK THAILAND

WEEKLY WEATHER REPORT

DURING THE PERIOD JULY 18 — 24, 1966

AND

WEATHER OUTLOOK

DURING JULY 25 — 31 , 1966

No 30 / 1966

Sanit Vesa — rajananda

Vice Admiral, Director General

การคาดหมายลักษณะอากาศใน ๗ วันข้างหน้า
ตั้งแต่วันที่ ๒๕ - ๓๑ กรกฎาคม ๒๕๑๙

ลักษณะทั่วไป

ร่องมรสุมพาดอยู่ทางตอนเหนือของภาคเหนือ และภาคตะวันออกเฉียงเหนือ พายุไต้ฝุ่น "โอร่า" มีศูนย์กลางอยู่ทางใต้ของเกาะไหหลำ มีลักษณะที่จะเคลื่อนเข้าสู่เวียดนามเหนือ และเข้าสู่ภาคตะวันออกเฉียงเหนือของประเทศไทย

ภาคเหนือ ภาคตะวันออกเฉียงเหนือ	ตลอดสัปดาห์จะมีฝนทั่วไป ถึงมีฝนตกหนักเป็นบางแห่ง
ภาคกลาง ภาคตะวันออก	ตลอดสัปดาห์จะมีฝนทั่วไป โดยจะมีฝนมากขึ้นตั้งแต่กลางสัปดาห์เป็นต้นไป
ภาคใต้ ฝั่งตะวันตก	มีฝนหรือฝนฟ้าคะนองเป็นบางแห่งตลอดสัปดาห์
ภาคใต้ ฝั่งตะวันตก	มีฝนเกือบทั่วไปตลอดสัปดาห์
กรุงเทพ และ ธนบุรี	มีเมฆครึ้มถึงมีฝนทั่วไป โดยเฉพาะตั้งแต่กลางสัปดาห์เป็นต้นไป

กรมอุตุนิยมวิทยา
๒๕ ก.ค. ๑๙

Weather Outlook for the next seven days
From July 25 - 31, 1966

General Situation

The monsoon trough extends across northern portion of Northern and Northeastern parts of Thailand. Typhoon "Ora" is centered to the south of Hainan and appears to enter North Veitnam coast toward Northeastern part of Thailand.

Nothern Part: Northeastern Part:	Widespread rains throughout the week with isolated heavy falls.
Central Part: Eastern Part:	Widespread rains throughout the week with substantial falls from the middle part of the week.
Gulf of Thailand, West Coast:	Isolated showers or thundershowers throughout the week.
Southern Thailand, West Coast:	Almost widespread rains throughout the week.
Bangkok and Thonburi:	Cloudy with widespread rains particularly from the middle part of the week.

Meteorological Department
25 / 7 / 1966

สรุปลักษณะอากาศทั่วไปในรอบสัปดาห์
ตั้งแต่วันที่ ๑๘ - ๒๔ กรกฎาคม ๒๕๐๙

๑. พายุดีเปรสชั่นซึ่งมีกำลังอ่อนได้เคลื่อนจากทะเลจีนใต้ ขึ้นสู่ฝั่งเวียดนาม ผ่านกัมพูชา และภาคตะวันออกเฉียงเหนือของประเทศไทยในระยะครึ่งต้นสัปดาห์ และร่องมรสุมได้พาดผ่านภาคเหนือ และภาคตะวันออกเฉียงเหนือของประเทศไทย ในระยะครึ่งปลายสัปดาห์พายุดีเปรสชั่นอีกลูกหนึ่งได้ก่อตัวขึ้นในทะเลจีนใต้ และทวีกำลังแรงขึ้นเป็นพายุโซนร้อนชื่อ "โอร่า" กำลังเคลื่อนตัวทางตะวันตกเฉียงเหนือเข้าสู่อ่าวตังเกี๋ย

๒. ตลอดสัปดาห์ ปรากฏว่ามีฝนตกหนาแน่นในบริเวณตั้งแต่เหนืออ่าวไทยขึ้นไป โดยมีฝนหนักเป็นบางแห่ง โดยเฉพาะในระหว่างครึ่งแรกของสัปดาห์ ส่วนในภาคใต้มีฝนปานกลางเกือบทั่วไปในระหว่างครึ่งแรกของสัปดาห์ แต่ในระยะครึ่งหลังของสัปดาห์มีฝนเล็กน้อยเป็นบางแห่ง

๓. ในระหว่างสัปดาห์ ปริมาณฝนสูงสุดประจำวันที่ตรวจวัดได้ในภาคต่าง ๆ ของประเทศปรากฏดังนี้ :-

ภาคเหนือ	๑๒๙.๓	มม.	ที่ จ.เพชรบูรณ์	เมื่อวันที่	๑๙ ก.ค.
ภาคตะวันออกเฉียงเหนือ	๑๕๖.๑	"	" จ.อุบลราชธานี	"	๒๓ "
ภาคกลาง	๑๒๑.๗	"	" อ.บางคุ้มเทียน	"	๒๐ "
อ่าวไทย ฝั่งตะวันออก	๑๗๐.๘	"	" อ.ขลุง	"	๑๙ "
อ่าวไทย ฝั่งตะวันตก	๖๒.๘	"	" จ.นครศรีธรรมราช	"	๑๙ "
ภาคใต้ ฝั่งตะวันตก	๖๘.๖	"	" จ.ระนอง	"	๑๙ "

กรมอุตุนิยมวิทยา

๒๕ ก.ค. ๑๙

General Situation

Period July 18 - 24, 1966

1. A weak depression from the South China Sea moved inland through Cambodia and Northeastern Thailand in the first period of the week and also the monsoon trough ran across the Northern and Northeastern parts of Thailand. In the latter period of the week, an another depression was developing in the South China Sea and intensifying into the tropical storm "Ora". It is moving northwestward towards the Gulf of Tonkin.

2. Copious rains with local heavy falls occurred over the Upper Thailand throughout the week especially in the first half of the week.
   Almost widespread moderate rains occurred over the Southern part in the first half of the week while isolated light showers occurred in the latter half.

3. During the week the daily heaviest rainfalls in various part of Thailand were as follows :-

Northern Part	129.3	m.m.	at Phetchabun	on Jul.	19.
Northeastern Part	156.1	"	" Ubon Ratchathani	" "	23.
Central Part	121.7	"	" Bang Khun Thian	" "	20.
Gulf of Thailand, East Coast	170.8	"	" Khlung	" "	19.
Gulf of Thailand, West Coast	62.8	"	" Nakhon Si Thammart	" "	19.
SouthernThailand, West Coast	68.6	"	" Ranong	" "	19.

Meteorological Department
25 / 7 / 1966

ข่าวอากาศเพื่อการเกษตรประจำสัปดาห์

ระหว่างวันที่ ๑๘ - ๒๔ กรกฎาคม ปรากฏว่าในภาคเหนือ และภาคตะวันออกเฉียงเหนือมีฝนตกทั่วไปตลอดสัปดาห์โดยมีฝนตกหนักหลายแห่ง สำหรับภาคกลาง และภาคตะวันออกมีฝนตกเกือบตลอดสัปดาห์ เว้นแต่ในตอนปลายสัปดาห์ฝนน้อยลง ส่วนภาคใต้มีฝนตกในระยะครึ่งแรกของสัปดาห์ แต่ในครึ่งหลังของสัปดาห์มีฝนเล็กน้อยเป็นบางแห่ง

ข้อควรสังเกตและระวัง

ในสัปดาห์นี้แล้วมีฝนตกบ้างทุกเกือบทุกภาคของประเทศไทย และจากแผนที่อากาศในระยะนี้นอกจากพายุไต้ฝุ่น "โอร่า" ซึ่งกำลังเคลื่อนตัวเข้าสู่เวียดนามแล้ว ปรากฏว่ายังมีพายุดีเปรสชั่นกำลังก่อตัวอยู่ในมหาสมุทรแปซิฟิคและทะเลจีนใต้ ซึ่งอาจจะเคลื่อนตัวตามกันเข้ามาได้ต่อไป ลักษณะเช่นนี้จะทำให้บางจังหวัดได้รับฝนหนักต่อเนื่องกันเป็นเวลาหลายวันได้ ซึ่งจะเป็นเหตุให้เกิดน้ำท่วมในบางแห่งบางตำบล กสิกรจึงควรได้ตระเตรียมป้องกันอันตรายอันจะเกิดจากฝนหนัก พืชจมน้ำเสียหาย และนอกจากนี้อาจจะทำให้เกิดโรคเน่าของพืชแห่งหลาย และหนอนศัตรูพืชระบาดในระยะที่มีฝนตกชุกมาคนี้

กรมอุตุนิยมวิทยา

๒๕ ก.ค. ๑๙

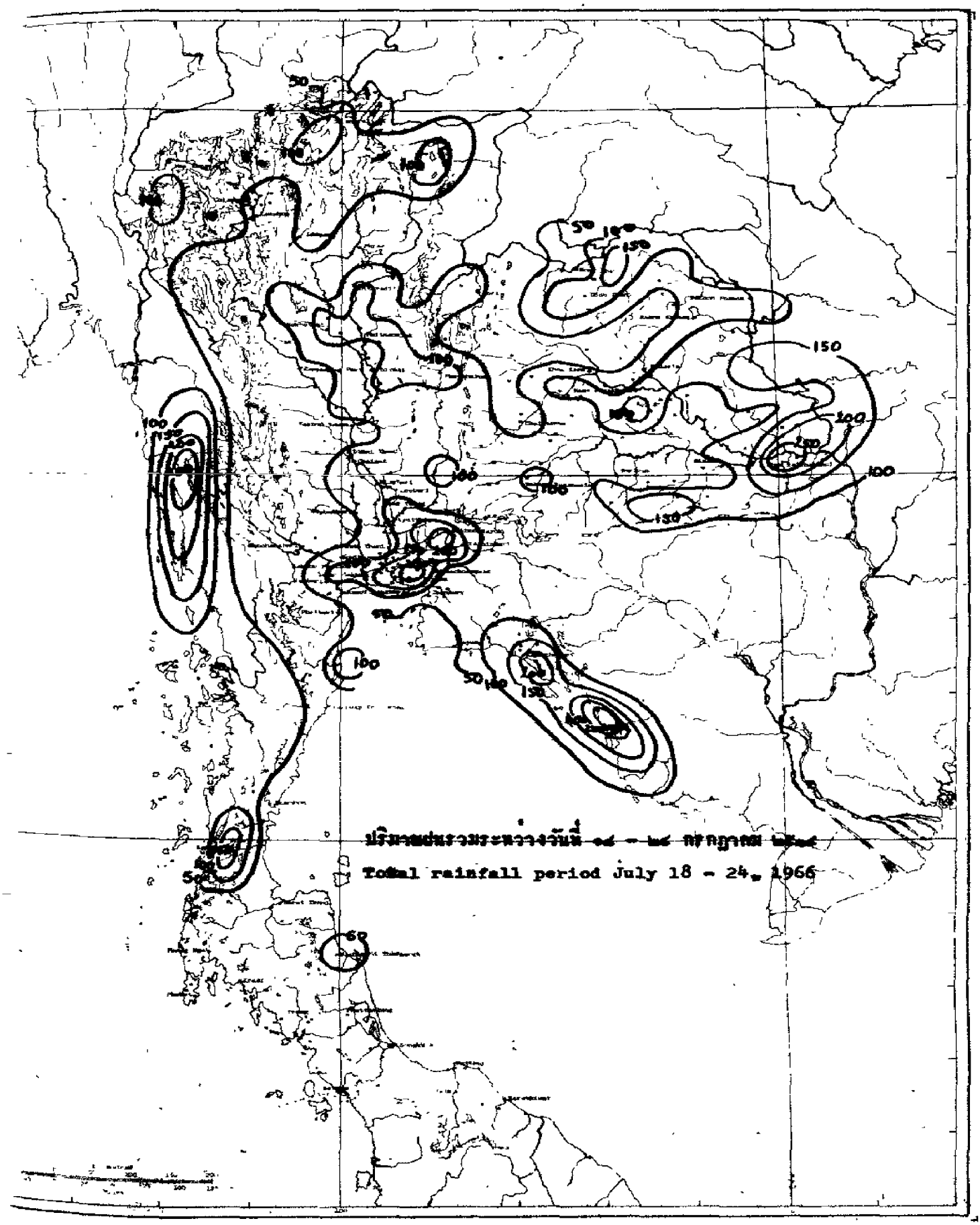
ปริมาณฝนรวมระหว่างวันที่ ๑๘ - ๒๔ กรกฎาคม ๒๕๑๙
Total rainfall period July 18 - 24, 1966

สถานีฝน	Station	วันที่และจำนวนน้ำฝนเป็นมิลลิเมตร Date and amount of rainfall in m.m. กรกฎาคม July							ฝนรวม มม. Total m.m.	ฝนรวมตั้งแต่ 1 ม.ค. Accumulative rainfall Since Jan.	
		18	19	20	21	22	23	24		ฝนจริง Actual	สูง(+)ต่ำ(-) กว่าปกติ Above(+) Below(-) Normal
ภาคเหนือ	Northern Part										
1.จ.เชียงราย	Chiangrai*	14.7	31.8	1.4	27.5	0.2		41.9	117.5	658.2	-153.5
2.อ.แม่สาย	Mae Sai	..	..	..	..	..	..	..	..		
3.อ.เชียงแสน	Chiangsaen	12.2	12.8	21.2					46.2		
4.อ.เชียงของ	Chiangkhong	12.8		20.3		8.7			41.8		
5.อ.แม่จัน	Mae Chan	18.3							18.3		
6.อ.แม่สรวย	Mae Sruai	29.6			3.1	64.2			96.9		
7.อ.เทิง	Thoeng	40.0		10.8	12.4				63.2		
8.อ.เชียงคำ	Chiangkham	32.6		26.3					58.9		
9.อ.พาน	Phan	77.7							77.7		
10.อ.เวียงป่าเป้า	Wing Pa Pao	106.0							106.0		
11.อ.พะเยา	Phayao		69.6						69.6		
12.จ.แม่ฮ่องสอน	Mae Hongson*	42.4	11.6	4.2	2.1	0.2	T	27.6	88.1	529.5	- 30.5
13.อ.ปาย	Pai		26.3		13.9				40.2		
14.อ.ขุนยวม	Khun Yaum	9.5	16.5	101.7	14.5				142.2		
15.อ.แม่สะเรียง	Mae Sariang*	0.8	0.3	8.2	16.6	2.8	5.2	16.2	50.1	534.7	- 82.9
16.จ.เชียงใหม่	Chiangmai*	6.9	T	0.5	4.7		2.1	4.1	18.3	341.1	-204.9
17.อ.ฝาง	Fang	29.2	12.9		17.5				59.6		
18.อ.เชียงดาว	Chiangdao	5.8							5.8		
19.อ.แม่แตง	Mae Taeng	13.2			43.3				56.5		
20.อ.แม่ริม	Mae Rim	..	..	..	..	..	..	..	..		
21.อ.สันทราย	San Sai	15.9	T	0.6	3.9				20.4		
22.อ.ดอยสะเก็ด	Doi Saket	2.8			7.0				9.8		
23.อ.สันกำแพง	San Kamphaeng	2.6			4.2				6.8		
24.อ.ฮางดง	Hang Dong	1.1			32.9				34.0		
25.อ.สารภี	Saraphi				23.0				23.0		
26.อ.สันป่าตอง	San Pa Tong				50.0				50.0		
27.อ.จอมทอง	Chom Thong			26.0					26.0		
28.อ.ฮอด	Hot		1.6	45.8					47.4		
29.จ.ลำพูน	Lamphun				16.5				16.5	232.6	..
30.อ.ป่าซาง	Pasang	4.3			5.9				10.2		
31.จ.ลำปาง	Lampang*	1.0	2.2		73.3	T	2.5	9.4	88.4	573.8	+ 69.5
32.อ.งาว	Ngao	..	..	..	..	..	..	..	..		
33.อ.แจ้ห่ม	Chae Hom								0.0		
34.อ.เกาะคา	Ko Kha	9.1			3.2				12.3		
35.อ.สบปราบ	Sop Prap	18.6	2.2		24.3				45.1		
36.อ.เถิน	Thoen	16.5	3.2		58.6	5.6			83.7		
37.จ.แพร่	Phrae Airport*	6.0	6.0	T	0.1		0.1	0.4	12.6	271.9	-201.0
38.อ.สูงเม่น	Sung Men	45.1	3.2						48.3		
39.จ.น่าน	Nan*	0.4	T	15.2	0.1	1.6	20.6	7.6	45.5	655.3	+ 93.0

สถานีฝน	Station	วันที่และจำนวนน้ำฝนเป็นมิลลิเมตร Date and amount of rainfall in m.m. กรกฎาคม July							ฝนรวม มม. Total m.m.	ฝนรวมตั้งแต่ 1 ม.ค. Accumulative rain-fall Since Jan. 1	
		18	19	20	21	22	23	24		ฝนจริง Actual	สูง(+)ต่ำ(-) กว่าปกติ Above(+) Below (-) Normal
อ.ทุ่งช้าง	Thung Chang	4.5	3.2	43.7	64.2				115.5		
อ.ปัว	Pua	3.1	5.7	55.1	10.8	30.9			105.6		
อ.นาน้อย	Na Noi	0.7	0.6						1.3		
จ.อุตรดิตถ์	Uttaradit*	7.9	12.4	11.3	0.2		22.5	70.6	124.9	543.6	-199.7
อ.ลับแล	Lap Lae	30.4	3.9						34.3		
อ.น้ำปาด	Nam Pat	4.4	15.7	1.8					21.9		
จ.ตาก	Tak	..	..	..	..	..	..	..	..		
เขื่อนภูมิพล	Bhumibol Dam*	..	..	..	..	..	..	..	..		
อ.บ้านตาก	Ban Tak		4.4						4.4		
สนามบินตาก	Tak Airport*		2.0	0.6	4.4				7.0	533.1	+169.8
อ.แม่สอด	Mae Sot*	0.1	2.2	2.7	6.0	2.9	7.7	17.5	39.1	765.5	+ 63.4
จ.สุโขทัย	Sukhothai		4.3	18.5	67.6	13.2			103.6	489.3	-116.9
อ.สวรรคโลก	Sawankhalok	5.3	58.0	9.2					72.5		
อ.กงไกรลาศ	Kongkrailat	4.5	2.5	33.6					40.6		
อ.ศรีสำโรง	Si Samrong	..	..	..	..	..	..	..	..		
จ.พิษณุโลก	Phitsanulok*	55.6	19.5	3.6	4.8	0.1	0.9	14.7	99.2	886.9	+222.7
อ.พรหมพิราม	Phrom Phiram	..	..	..	..	..	..	..	..		
อ.วังทอง	Wang Thong	46.8	22.5		67.0				136.3		
อ.บางกระทุ่ม	Bang Kratum	36.1		4.3	8.5				48.9		
จ.กำแพงเพชร	Kamphaeng Phet		15.3	4.4	19.0				38.7	731.7	+391.5
อ.คลองขลุง	Khlong Khlung		25.4	5.5					30.9		
อ.ขานุวรลักษบุรี	Khanu Woralakburi	5.2	25.2	14.7	37.5				82.6		
จ.พิจิตร	Phichit	2.5	41.7	30.0	27.8				102.0	875.7	+270.9
อ.ตะพานหิน	Taphanhin	12.0	14.8	29.1	6.0	3.7			65.6		
อ.บางมูลนาก	Bang Munnak	15.5	20.4	46.0	14.6				96.5		
จ.เพชรบูรณ์	Phetchabun*	9.0	129.5			T	5.5	3.0	146.8	634.2	+ 33.9
อ.หล่มเก่า	Lom Kao	T	10.4						10.4		
อ.หล่มสัก	Lom Sak	..	..	..	..	..	..	..	..		
อ.ชนแดน	Chon Daen	31.0	31.8			6.4			69.2		
อ.วิเชียรบุรี	Wichianburi	49.0	2.0	25.2	5.0				81.2		
ภาคตะวันออกเฉียงเหนือ	**Northeastern Part**										
จ.เลย	Loei*	28.4	2.0	0.7		0.8	2.4	0.5	34.8	717.3	+ 49.6
อ.เชียงคาน	Chiangkhan	2.2	11.0						13.2		
อ.ท่าลี่	Tha Li	7.5		60.1					67.6		
อ.ด่านซ้าย	Dan Sai								0.0		
อ.วังสะพุง	Wang Saphung								0.0		
จ.หนองคาย	Nong Khai*	1.1	25.6	7.0	5.6	1.0	20.8		59.1	929.2	+105.9
อ.บึงกาฬ	Bung Kan	..	..	..	..	..	..	..	..		
อ.โพนพิสัย	Phon Phisai	25.0	89.5	32.3	12.2				159.0		
อ.ท่าบ่อ	Tha Bo	2.1	35.3	5.7	3.9	32.6			79.6		

สถานีฝน	Station	วันที่และจำนวนน้ำฝนเป็นมิลลิเมตร Date and amount of rainfall in m.m. กรกฎาคม July 18	19	20	21	22	23	24	ฝนรวม ม.ม. Total m.m.	ฝนรวมตั้งแต่ 1 ม.ค. Accumulative rainfall Since Jan. ฝนจริง Actual	สูง(+)/ต่ำ(-) กว่าปกติ Above(+) Below(-) Normal
10. จ.อุดรธานี	Udon Thani*	1.4	11.6	6.3	19.0	13.0	65.4	2.0	118.7	889.4	+215.[illegible]
11. อ.บ้านผือ	Ban Phu	70.6			50.5				121.1		
12. อ.เพ็ญ	Phen			20.4					20.4		
13. อ.หนองหาร	Nong Han		50.6	22.5					73.1		
14. อ.หนองบัวลำภู	Nong Bua Lamphu	4.6	4.3	4.2					13.1		
15. จ.สกลนคร	Sakon Nakhon*	2.0	43.7	40.1	T	5.0	8.6	7.6	107.0	849.7	+ 38.[illegible]
16. อ.วานรนิวาส	Wanon Niwat		52.7	22.7					75.4		
17. อ.สว่างแดนดิน	Sawang Daen Din	17.5	2.1	40.5					60.1		
18. อ.พรรณานิคม	Phanna Nikhom	7.7	10.7	3.1		10.5			32.0		
19. จ.นครพนม	Nakhon Phanom*	T	15.9	2.6	2.8	3.6	6.7	55.9	87.5	1294.4	+167.[illegible]
20. อ.บ้านแพง	Ban Phaeng	11.2	75.8	10.5	6.7	29.3			133.5		
21. อ.ท่าอุเทน	Tha Uten		3.0	11.5					14.5		
22. อ.นาแก	Na Kae	21.2	55.5		5.4	23.2			105.3		
23. อ.ธาตุพนม	That Phanom	12.9	112.1	11.3		7.3			143.6		
24. อ.มุกดาหาร	Mukdahan*	14.5	55.2	3.2	25.6	7.5	56.8	10.5	173.3	893.5	-194.8
25. จ.ชัยภูมิ	Chaiyaphum*	13.0	3.0		T		11.2	2.8	30.0	521.6	+ 73.3
26. อ.ภูเขียว	Phu Khieo	7.0		0.1		0.3			7.4		
27. อ.เกษตรสมบูรณ์	Kaset Sombun	..	..	..	..	..	..	..	..		
28. อ.คอนสวรรค์	Khon Sawan	62.2	4.2	7.0					73.4		
29. อ.จตุรัส	Chaturat	25.3	5.9	14.0	15.3	T			60.5		
30. อ.บำเหน็จณรงค์	Bamnet Narong	20.0	15.5	10.0					45.5		
31. จ.ขอนแก่น	Khon Kaen*	14.4	T	1.9	3.8	13.4	0.6	1.4	35.5	807.0	+189.0
32. อ.น้ำพอง	Nam Phong			28.2					28.2		
33. อ.ภูเวียง	Phu Wiang	2.7		26.7					31.4		
34. อ.ชุมแพ	Chum Phae		10.6						10.6		
35. อ.มัญจาคีรี	Mancha Khiri	18.2	3.0			2.0			23.2		
36. อ.ชนบท	Chonnabot	52.2	1.8						54.0		
37. อ.บ้านไผ่	Ban Phai	8.0	0.8	0.4		0.8			10.0		
38. อ.พล	Phon	48.5	14.8	40.2		2.0			105.5		
39. จ.มหาสารคาม	Maha Sarakham	28.3	3.8						32.1	751.3	+114.8
40. อ.โกสุมพิสัย	Kosum Phisai	24.2	1.2	2.9	1.3				29.6		
41. อ.บรบือ	Borabu	111.0	80.5	4.0					195.5		
42. อ.พยัคฆภูมิพิสัย	Phayakphum Phisai	10.9		8.6					19.5		
43. จ.กาฬสินธุ์	Kalasin	4.1	23.8	34.5					62.4	1143.0	+313.7
44. อ.สหัสขันธ์	Sahatkhan				7.5				7.5		
45. อ.ยางตลาด	Yang Talat	4.5	25.3	10.1	2.5	27.8			70.2		
46. อ.กันทรวิชัย	Kanthara Wichai	22.3							22.3		
47. อ.กมลาไสย	Kamalasai	11.3	98.3	14.9					124.5		
48. จ.ร้อยเอ็ด	Roi Et*	4.8	19.6	9.4	3.6	6.2	9.4	0.3	53.3	1055.3	+356.6
49. อ.โพนทอง	Phon Thong	36.2	31.8						68.0		

สถานีฝน	Station	วันที่และปริมาณน้ำฝนเป็นมิลลิเมตร Date and amount of rainfall in m.m. กรกฎาคม July							ฝนรวม m.m. Total m.m.	ฝนรวมตั้งแต่ 1 ม.ค. Accumulative rain-fall Since Jan.1	
		18	19	20	21	22	23	24		ปรกติ Annual	สูง(+) ต่ำ(-) กว่าปรกติ Above(+) Below(-) Normal
1.อ.ธวัชบุรี	Thawatburi	5.0	7.3						12.3		
2.อ.อาจสามารถ	At Samat	6.2	4.4						10.6		
3.อ.เสลภูมิ	Selaphum	1.8	7.1	24.3					33.2		
4.อ.จตุรพักตรพิมาน	Chaturaphak Phiman	1.2							1.2		
5.อ.เกษตรวิสัย	Kaset Wisai	3.7	51.2	11.1		28.6			94.6		
6.อ.พนมไพร	Phanom Phrai	10.4	14.2						24.6		
7.อ.สุวรรณภูมิ	Suwannaphum	5.2	16.4			51.1			72.7		
8.อ.นครราชสีมา	Nakhon Ratchasima*	3.2	17.3	96.0	T	T	2.8	1.1	120.4	725.0	+207.5
9.อ.บัวใหญ่	Bua Yai	20.7	22.5	4.2					47.4		
10.อ.คง	Khong		3.0	5.5	2.7				11.2		
11.อ.ด่านขุนทด	Dan Khunthot		15.4	15.2	3.0				33.6		
12.อ.โนนไทย	Non Thai			57.8					57.8		
13.อ.โนนสูง	Non Sung		12.0	8.8					20.8		
14.อ.พิมาย	Phimai			35.5					35.5		
15.อ.ปากช่อง	Pak Chong	..	..	..	..	..	..	..	..		
16.อ.สีคิ้ว	Si Khiu		58.7	19.4					78.1		
17.อ.สูงเนิน	Sung Noun	5.2		8.2					13.4		
18.อ.จักราช	Chakkarat			15.7					15.7		
19.อ.ปักธงชัย	Pak Thong Chai		19.4	49.1	5.2				73.7		
20.อ.โชคชัย	Chok Chai	..	..	..	..	..	..	..	..		
21.อ.ครบุรี	Khonburi		20.7		4.8				25.5		
22.อ.บุรีรัมย์	Burirum		15.2	20.3					35.5	1041.6	+339.1
23.อ.พุทไธสง	Phutthai Song	0.5	4.8	12.9		3.2			21.4		
24.อ.สตึก	Satuk			20.6					20.6		
25.อ.ลำปลายมาศ	Lam Plai Mat		19.8	75.7					95.5		
26.อ.นางรอง	Nang Rong	19.2	33.0		4.3				56.5		
27.อ.ประโคนชัย	Prakhon Chai		9.6						9.6		
28.อ.สุรินทร์	Surin*	0.8	26.6	13.8	1.1	23.2	8.5		75.6	695.6	+168.5
29.อ.ท่าตูม	Tha Tum	..	..	..	..	..	..	..	..		
30.อ.รัตนบุรี	Rattanburi	8.5		48.5					57.0		
31.อ.ศรีขรภูมิ	Si Khoraphum		25.5	10.5					36.0	-	
32.อ.ปราสาท	Prasat	41.0	9.3	102.1	37.8				190.2		
33.อ.สังขะ	Sangkha	20.7	70.4		90.5				181.6		
34.อ.ศีสะเกษ	Sisaket		15.0	35.5					50.5	979.5	+371.4
35.อ.ราษีไศล	Rasisalai			32.4		70.6			103.0		
36.อ.อุทุมพรพิสัย	Uthumphon Phisai	27.2		39.7		21.8			88.7		
37.อ.กันทรารมย์	Kanthararom	18.2	6.5			20.5			45.2		
38.อ.ขุขันธ์	Khukhan	30.0	16.0	45.0		20.0			111.0		
39.อ.กันทรลักษ์	Kantharalak				12.5	17.3			29.8		
40.อ.อุบลราชธานี	Ubon Ratchathani*	23.4	13.9	26.1	15.6	27.8	156.1	3.0	265.9	1561.3	+728.8

สถานีฝน	Station	วันที่และจำนวนน้ำฝนเป็นมิลลิเมตร Date and amount of rainfall in m.m. กรกฎาคม July							ฝนรวม มม. Total m.m.	ฝนรวมตั้งแต่ 1 ม Accumulative r -fall Since Jan.	
		18	19	20	21	22	23	24		ฝนจริง Actual	สูง(+)/ต่ำ กว่าปก Above(Below(Norm-
90. อ.ชานุมาน	Chanuman	..	..	..	..	..	..	..	..		
91. อ.เขมราฐ	Khemmarat	77.5	19.3		29.0	7.5			133.3		
92. อ.อำนาจเจริญ	Amnat Charoen	44.5	12.0	3.9		29.7			90.1		
93. อ.ยะโสธร	Yasothon	29.2	5.2	9.3		8.2			51.9		
94. อ.คำเขื่อนแก้ว	Kham Khuan Kaeo	19.0			1.2	72.0			92.2		
95. อ.ตระการพืชผล	Trakan Phut Phon	24.5				52.4			76.9		
96. อ.มหาชนะชัย	Maha Chana Chai	21.2	1.7	9.1		83.3			115.8		
97. อ.เขื่องใน	Khuang Nai	..	..	..	..	..	..	..	..		
98. อ.โขงเจียม	Khong Chiam	44.0	47.0		10.6	100.3			201.9		
99. อ.พิบูลมังสาหาร	Phibun Mangsahan	38.3			30.5				68.8		
100. อ.เดชอุดม	Det Udom		53.9	79.1	16.1	32.3			181.4		
ภาคกลาง	Central Part										
1. จ.นครสวรรค์	Nakhon Sawan*	0.1	3.6	T	2.8	3.0		4.2	13.7	491.1	- 72.
2. อ.บรรพตพิสัย	Banphot Phisai	6.3	10.3		35.9	3.8			56.3		
3. อ.ลาดยาว	Lat Yao		1.6		2.5				4.1		
4. อ.ชุมแสง	Chumsaeng	6.4	24.1		43.2	0.2			73.9		
5. อ.พยุหคีรี	Phayuha Khiri	..	..	..	..	..	..	..	..		
6. จ.อุทัยธานี	Uthai Thani								0.0	693.9	+136.
7. อ.หนองฉาง	Nong Chang					9.8			9.8		
8. อ.ทับทัน	Thab Than	T				1.2			1.2		
9. อ.หนองขาหย่าง	Nong Kha Yang								0.0		
10. อ.บ้านไร่	Ban Rai	..	..	..	..	..	..	..	..		
11. จ.ชัยนาท	Chainat			32.8	12.2				45.0	762.0	+180.
12. อ.มโนรมย์	Manorom		6.5	2.0	11.3				19.8		
13. อ.วัดสิงห์	Wat Sing		23.1	17.1	18.1	1.4			59.7		
14. จ.สิงห์บุรี	Singburi		9.2	3.9	2.4				15.5	733.5	+226.
15. อ.อินทร์บุรี	Inburi			13.2	10.0				23.2		
16. อ.บางระจัน	Bangrachan	2.3		38.3	2.5				43.1		
17. อ.พรหมบุรี	Phromburi	2.1		4.2	1.5	13.3			21.1		
18. จ.ลพบุรี	Lopburi*	25.8		5.0	2.8	15.2	T	T	48.8	908.1	+380.
19. อ.บ้านหมี่	Ban Mi			8.9	3.0				11.9		
20. อ.ไชยบาดาล	Chai Badan	6.2	T	102.9		10.1			119.2		
21. อ.ท่าวุ้ง	Tha Wung			10.2					10.2		
22. จ.สุพรรณบุรี	Suphanburi*	15.2	6.2	14.8					36.2	613.9	+ 95.
23. อ.เดิมบางนางบวช	Doembang Nangbuat		13.8	3.2		12.4			29.4		
24. อ.สามชุก	Sam Chuk	..	..	..	..	..	..	..	..		
25. อ.ศรีประจันต์	Si Prachan			77.0	1.0				78.0		
26. อ.บางปลาม้า	Bang Pla Ma	25.1	11.9	12.0					49.0		
27. อ.ด่องพี่น้อง	Song Phi Nong		8.0	3.0	11.0				22.0		
28. จ.อ่างทอง	Ang Thong	96.5		3.5		6.8			106.8	930.5	+276.

สถานีฝน	Station	วันที่และจำนวนน้ำฝนเป็นมิลลิเมตร Date and amount of rainfall in m.m. กรกฎาคม July							ฝนรวม m.m. Total m.m.	ฝนรวมตั้งแต่ 1 ม.ค. Accumulative rain-fall Since Jan. 1	
		18	19	20	21	22	23	24		ฝนจริง Actual	สูง(+)ต่ำ(-) กว่าปกติ Above(+) Below(-) Normal
.อ.โพธิ์ทอง	Pho Thong	8.2		10.5					18.7		
.อ.ไชโย	Chaiyo	17.5		21.2					38.7		
.อ.วิเศษไชยชาญ	Wiset Chaichan	54.9		8.7		18.6			82.2		
.อ.ป่าโมก	Pa Mok	83.5		5.8	9.1	5.1			103.5		
.จ.สระบุรี	Saraburi	30.2		22.2		5.8			58.2	1090.5	+353.4
.อ.บ้านหมอ	Ban Mo	23.3		9.1					32.4		
.อ.แก่งคอย	Kaeng Khoi	..	..	..	..	..	..	..	..		
.อ.หนองแค	Nong Khae	74.5	46.9	19.6	14.9				155.7		
.จ.พระนครศรีอยุธยา	Ayutthaya	67.6	3.5	22.2	1.0	23.6			117.9	721.7	+ 85.3
.อ.ท่าเรือ	Tha Rua	62.8			0.9	5.5			69.2		
.อ.ผักไห่	Phak Hai	99.4	0.4	8.0	6.3	3.0			117.1		
.อ.บางบาล	Bang Ban	32.4		25.8	0.7				58.9		
.อ.บางไทร	Bang Sai	54.0	5.6						59.6		
.อ.เสนา	Sena	28.0	9.0	7.1	1.2				45.3		
.อ.บางปะอิน	Bang Pa-in	2.6	14.8	3.9	6.5				27.8		
.จ.นครนายก	Nakhon Nayok	87.9	12.5	36.6	28.6	20.5			186.1	905.2	- 85.8
.อ.บ้านนา	Ban Na	24.4	74.8	31.6	38.9	55.1			224.8		
.อ.ปากพลี	Pak Phli	46.7	29.9	26.6					103.2		
.จ.ปราจีนบุรี	Prachinburi*	21.6	17.2	8.2	23.5	13.0	T	20.6	104.8	1396.0	+403.1
.อ.บ้านสร้าง	Ban Sang	7.5	109.8	30.7	13.1				161.1		
.อ.ศรีมหาโพธิ์	Si Maha Pho		38.5	13.1	25.2	27.5			104.3		
.อ.กบินทร์บุรี	Kabinburi	16.9	5.6		11.7				34.2		
.อ.สระแก้ว	Sa Kaeo	1.9	40.4	15.2	2.1	30.3			89.9		
.อ.วัฒนานคร	Watthana Nakhon		5.7	4.5	4.6	20.0			34.8		
.อ.อรัญประเทศ	Aranyaprathet*	3.5	5.3	8.0	1.3	13.5		12.1	44.7	882.9	+ 31.9
.จ.ปทุมธานี	Pathum Thani	8.5	23.3	8.6	3.1	18.2			61.7	596.2	-135.7
.อ.ธัญบุรี	Thanyaburi	8.8	20.7	14.5	25.6				69.4		
.จ.นนทบุรี	Nonthaburi	44.6	13.4	12.3	10.4	10.8			91.5	..	..
.อ.บางบัวทอง	Bang Bua Thong		27.2			8.5			35.7		
.จ.กาญจนบุรี	Kanchanaburi*	6.5	T	0.5		9.0	T		16.0	467.3	- 38.7
.อ.สังขละบุรี	Sang Khlaburi	10.6	28.4		1.8	13.9	22.0		76.7		
.อ.ทองผาภูมิ	Thong Pha Phum	14.0	3.2			9.2	2.0		28.4		
.อ.ไทรโยค	Sai Yok	..	..	..	..	..	..	..	..		
.อ.ศรีสวัสดิ์	Si Sawat	..	..	..	..	..	..	..	..		
.อ.บ่อพลอย	Bo Phloi	..	..	..	..	..	..	..	..		
.อ.พนมทวน	Phanom Thuan	8.6		4.4					13.0		
.อ.ท่าม่วง	Tha Muang	70.5							70.5		
.จ.นครปฐม	Nakhon Pathom	22.8	18.5	4.4	2.2	22.0			69.9	..	..
.อ.นครชัยศรี	Nakhon Chai Si	16.2	45.3	27.8	7.2				96.5		
.จ.ธนบุรี (บางกอกน้อย)	Thonburi	80.2	9.2	35.2	27.8	36.4			188.8	897.8	+398.7

สถานีฝน	Station	วันที่และจำนวนน้ำฝนเป็นมิลลิเมตร Date and amount of rainfall in m.m. กรกฎาคม July 18	19	20	21	22	23	24	ฝนรวม มม. Total m.m.	ฝนรวมตั้งแต่ 1 ม.ค. Accumulative rainfall Since Jan. ฝนจริง Actual	เกิน(+)ต่ำ(-) กว่าปกติ Above(+) Below(-) Normal
69. อ.บางขุนเทียน	Bang Khun Thian	30.8	13.4	121.7	30.6				195.7		
70. กรมอุตุนิยมวิทยา	Bangkok*	97.0	11.2	91.6	22.6	23.6		0.2	246.2	968.5	+267.
71. สนามบินดอนเมือง	Don Muang*	19.8	23.8	9.9	2.1	13.6		1.8	71.0	657.1	- 60.
72. อ.บางเขน	Bang Khen	65.0	25.9	10.6	36.5	17.0		1.4	156.4		
73. อ.มีนบุรี	Minburi	8.0	0.8	3.4	7.4	4.8			24.4		
74. อ.ลาดกระบัง	Lat Krabang	37.8	12.9	33.1					83.8		
75. อุตุฯบางนา	Bang Na*	24.2	8.0	69.2	29.7	22.6	0.1		153.8		
76. จ.ฉะเชิงเทรา	Chachoengsao	14.2	17.2	18.7	7.3	33.2			90.6	831.4	+265.
77. อ.บ้านโพธิ์	Ban Pho		24.7	30.2	9.4				64.3		
78. จ.ราชบุรี	Ratburi	10.5	3.2	40.4	7.5				61.6	554.6	+ 87.
79. อ.บ้านโป่ง	Ban Pong	30.9	3.7	26.4	6.0	20.9			77.9		
80. อ.โพธาราม	Photharam	62.8	6.6	2.3	28.3	14.6			114.6		
81. อ.ดำเนินสดวก	Damnoen Saduak	42.5	15.1	11.4	10.5	9.1			88.6		
82. อ.ปากท่อ	Pak Tho	26.2	2.2	19.7					48.1		
83. จ.สมุทรสงคราม	Samut Songkhram	9.5	36.6	24.1	4.3	18.1			92.6	553.4	+ 95.
84. อ.บางคนที	Bang Khonthi	11.5	7.6		5.1				24.2		
85. อ.อัมพวา	Amphawa	13.7	19.6	9.4	4.3	4.5			51.5		
86. จ.สมุทรสาคร	Samut Sakhon	22.6	5.6	7.4	26.8	7.5			69.9	725.4	+108.
87. จ.สมุทรปราการ	Samut Prakan	16.4	10.2	9.6	6.8	7.5			50.5	978.7	+237.
88. อ.พระประแดง	Phrapradaeng	..	..	..	..	..	..	..	..		
89. ป้อมพระจุลฯ	Pom Phrachun*	..	..	..	..	..	..	..	..		
90. บางปู	Bang Pu*	..	..	..	..	..	..	..	..		
91. อ.บางพลี	Bang Phli		15.3	39.0	6.3	9.7			70.3		
<u>อ่าวไทยฝั่งตะวันออก</u>	<u>Gulf of Thailand East Coast</u>										
1. จ.ชลบุรี	Chonburi*	3.8	12.9	4.7	0.7	27.0	T	0.2	49.3	571.1	-140.
2. อ.พานทอง	Phan Thong			40.2					40.2		
3. อ.พนัสนิคม	Phanat Nikhom	1.9	13.9	11.3	12.6	15.5			55.2		
4. อ.บ้านบึง	Ban Bung	4.6	7.2	17.7	2.3				32.0		
5. อ.สีชัง	Si Chang*	6.6	5.2	5.3	0.5	1.0	0.1	0.1	18.8		
6. อ.ศรีราชา	Si Racha	19.9	18.6	12.2		2.1			52.8		
7. อ.สัตหีบ	Sattahip*	5.9	8.3	T	0.1		0.2	0.1	14.5	775.2	+215.
8. จ.ระยอง	Rayong	89.1	16.3		5.0				90.4	..	..
9. อ.บ้านค่าย	Ban Khai	30.0	14.6	9.0					53.6		
10. อ.บ้านเพ	Ban Phe*	41.6	3.7	3.4					48.7		
11. อ.แกลง	Klaeng	62.8		60.4	T	1.2			124.4		
12. จ.จันทบุรี	Chanthaburi*	60.8	19.9	46.2	35.6	0.7	9.7	12.5	185.4	1770.8	+217.
13. อ.โป่งน้ำร้อน	Pong Namron	52.0	4.1	6.1					62.2		
14. อ.ท่าใหม่	Tha Mai	48.8	53.1	75.9	12.4				190.2		
15. อ.มะขาม	Makham	20.4	12.3		65.6				98.3		
16. อ.ขลุง	Khlung	45.8	170.8	48.7	21.8				287.1		

สถานีฝน	Station	วันที่และปริมาณน้ำฝนเป็นมิลลิเมตร Date and amount of rainfall in m. m. กรกฎาคม July							ฝนรวม มม. Total m. m.	ฝนรวมตั้งแต่ 1 ม.ค. Accumulative rain-fall Since Jan. 1	
		18	19	20	21	22	23	24		ฝนจริง Actual	สูง(+)ต่ำ(-) กว่าปกติ Above(+) Below(-) Normal
จ.ตราด	Trat	2.6	18.0	74.8	15.7	4.1			115.2	2135.2	+826.2
อ.เขาสมิง	Khao Saming	..	..	..	..	..	..	..	..		
อ.แหลมงอบ	Laem Ngop	5.3	50.0	101.4	9.6				166.3		
อ.คลองใหญ่	Khlong Yai*	15.1	84.1	35.6	0.2	T	32.4	137.7	305.1	2743.2	+873.2
ภาคตะวันตก	Gulf of Thailand West Coast										
จ.เพชรบุรี	Phetburi	3.9	59.6	3.6		5.5			72.6	554.6	+171.0
อ.บ้านแหลม	Ban Laem	4.8	7.5	4.9	0.4	5.7			23.3		
อ.ชะอำ	Cha Am	14.0	11.4	2.1		6.9			34.4		
จ.ประจวบคีรีขันธ์	Prachuap Khirikhan*		T	0.5	0.2	T	T	5.5	6.2	191.3	-302.2
อ.หัวหิน	Hua Hin*	33.0	15.6	58.4	0.4	T	0.7	1.9	110.0	381.5	- 28.2
จ.ชุมพร	Chumphon*	2.1	3.6	T				5.8	11.5	542.5	-406.8
อ.ท่าแซะ	Tha Sae		6.8						6.8		
อ.สวี	Sawi								0.0		
อ.หลังสวน	Lang Suan	8.5		6.4					14.9		
จ.สุราษฎร์ธานี	Bandon*	24.1	2.2	0.9				0.8	28.0	493.3	-101.5
อ.ไชยา	Chaiya		13.8	16.5					30.3		
อ.พุนพิน	Phun Phin	14.8	2.1						16.9		
อ.บ้านนาสาร	Ban Nasan	23.7	20.4						44.1		
จ.นครศรีธรรมราช	Nakhon Si Thammarat*	0.6	62.8						63.4	611.6	-582.9
อ.สิชล	Sichon		10.3						10.3		
อ.ท่าศาลา	Tha Sala	..	..	..	..	..	..	..	..		
อ.จวาง	Chawang	3.5							3.5		
อ.ทุ่งสง	Thun Song	8.4	9.3						17.7		
อ.ร่อนพิบูลย์	Ron Phibun	..	..	..	..	..	..	..	..		
อ.ปากพนัง	Pak Phanang	22.7	4.7						27.4		
จ.พัทลุง	Phatthalung								0.0	506.1	-276.6
อ.เขาไชยสน	Khao Chai Son								0.0		
จ.สงขลา	Songkhla*			1.8				T	1.8	1051.3	+458.7
อ.รัตภูมิ	Rattaphum	..	..	..	..	..	..	..	..		
อ.หาดใหญ่	Hat Yai								0.0		
อ.สะเดา	Sadao								0.0		
จ.ปัตตานี	Pattani*	11.3	6.5						17.8	788.2	+392.8
อ.หนองจิก	Nong Chik	..	..	..	..	..	..	..	..		
อ.ยะหริ่ง	Yaring								0.0		
อ.ปะนาเระ	Panare		2.9						2.9		
อ.ยะลา	Yala								0.0	610.5	..
อ.เบตง	Be Tong	0.6	30.5		7.5				38.6		
จ.นราธิวาส	Narathiwat*	1.5	1.0				20.7		23.2	1178.4	+132.0
อ.ยี่งอ	Yi Ngo		15.0						15.0		
อ.ระแงะ	Ra Ngae		12.3		3.6				15.9		

สถานีฝน	Station	วันที่และจำนวนน้ำฝนเป็นมิลลิเมตร Date and amount of rainfall in m.m. กรกฎาคม July							ฝนรวม ม.ม. Total m.m.	ฝนรวมตั้งแต่ ... Accumulative -fall Since Ja...	
		18	19	20	21	22	23	24		ฝนจริง Actual	สูง(+)ต่ำกว่าป... Above Below Norm
36.อ.ตากใบ	Tak Bai		9.0						9.0		
ภาคใต้ฝั่งตะวันตก	Southern Thailand West Coast										
1.จ.ระนอง	Ranong*	24.8	68.6	43.0			0.2	29.8	166.4	2392.9	+ 76
2.อ.กระบุรี	Kraburi	35.4	28.2						63.6		
3.จ.พังงา	Phang Nga	6.8	17.6						24.4	1858.1	+551
4.อ.ตะกั่วป่า	Takua Pa		6.8						6.8		
5.อ.ท้ายเหมือง	Thai Muang	13.4	7.5						20.9		
6.อ.ตะกั่วทุ่ง	Takua Thung	0.8	18.0						18.8		
7.จ.ภูเก็ต	Phuket*	..	..	..	..	..	..	..	..		
8.สนามบินภูเก็ต	Phuket Airport*	12.3	22.1					0.3	34.7	1715.2	+554
9.อ.ถลาง	Thalang	..	..	..	..	..	..	..	..		
10.จ.กระบี่	Krabi		49.1						49.1		
11.อ.คลองท่อม	Khlong Thom	4.2	3.4						7.6		
12.จ.ตรัง	Trang	..	..	..	..	..	..	..	..		
13.สนามบินตรัง	Trang Airport*	23.0	2.6						25.6	1245.1	+ 36.
14.อ.สิเกา	Si Kao	16.2							16.2		
15.อ.ย่านตาขาว	Yan Ta Khao	19.8							19.8		
16.อ.ปะเหลียน	Pa Lian	17.6							17.6		
17.จ.สตูล	Satun	7.6							7.6	1114.8	+ 41.
18.อ.ละงู	La Ngu	10.6							10.6		

หมายเหตุ			Remark		
	ช่องว่าง	ไม่มีรายงานฝนตก		Blank	No report
	*	สถานีตรวจอากาศ		*	Synoptic Station
	T	ฝนเล็กน้อยวัดไม่ได้		T	Trace
	..	ไม่มีรายงาน		..	No report

อุณหภูมิสูงสุดและต่ำสุดประจำวันที่ ๑๘ - ๒๔ กรกฎาคม ๒๕๐๙

Daily Max. and Min. Temperature July 18 - 24, 1966

สถานี	Station	อุณหภูมิสูงสุดและต่ำสุดเป็นองศา ซ. Max. and Min. Temperature in degree C.							เฉลี่ยสูงสุดต่ำสุด Average Max. Min.	เฉลี่ยในสัปดาห์ Weekly Mean	ค่าปกติประจำเ... Monthl... Norma...
		18	19	20	21	22	23	24			
ภาคเหนือ	Northern Part										
1.จ.เชียงราย	Chiangrai	28.7 22.2	32.0 21.5	33.2 21.5	28.8 22.8	33.2 21.4	33.0 22.5	32.0 23.2	31.6 22.2	26.9	27.0
2.อ.ฝาง	Fang	..	..	..	..	..	..	..	..	..	..

สถานี	Station	อุณหภูมิสูงสุดและต่ำสุดเป็นองศา ซ. Max. and Min. Temperature in degree C. 18	19	20	21	22	23	24	เฉลี่ยสูงสุดต่ำสุด Average Max. Min.	เฉลี่ยในสัปดาห์ Weekly Mean	ค่าปกติประจำเดือน Monthly Normal
จ.แม่ฮ่องสอน	Mae Hongson	33.2 23.4	31.3 23.3	32.9 22.8	32.5 24.1	31.5 24.2	31.6 23.5	32.3 24.3	32.2 23.6	27.9	27.1
จ.เชียงใหม่	Chiangmai	32.5 23.2	31.5 24.2	32.5 22.9	31.7 24.0	32.2 22.9	32.3 23.0	32.5 23.9	32.2 23.4	27.8	27.4
จ.น่าน	Nan	33.7 24.8	33.9 23.8	34.4 24.0	32.3 23.9	34.3 24.8	34.3 24.5	31.5 23.6	33.5 24.2	28.8	27.9
จ.ลำปาง	Lampang	33.2 23.6	30.8 24.5	31.5 23.2	32.8 24.6	32.8 24.0	32.3 24.2	31.8 24.4	32.2 24.1	28.2	27.8
จ.แม่สะเรียง	Mae Sariang	31.5 23.4	32.8 22.3	32.5 23.9	32.0 22.5	30.3 22.7	30.3 23.5	32.9 23.4	31.8 23.1	27.4	27.0
จ.แพร่	Phrae	34.9 23.6	35.1 23.8	33.7 23.9	33.6 25.1	33.2 24.7	34.7 23.9	33.5 24.7	34.1 24.2	29.2	27.8
จ.อุตรดิตถ์	Uttaradit	35.1 23.5	34.5 24.0	31.0 23.8	32.5 24.0	33.9 24.5	34.0 24.0	33.0 24.5	33.4 24.1	28.8	28.6
เขื่อนภูมิพล	Bhumibol Dam	..	..	..	..	..	..	..	..	..	..
จ.ตาก	Tak	34.0 25.0	35.2 25.0	34.3 26.2	34.9 25.7	32.6 25.0	31.4 26.3	33.0 25.9	33.6 25.6	29.6	28.5
จ.พิษณุโลก	Phitsanulok	34.5 24.8	32.3 23.3	29.8 24.1	31.7 23.9	32.2 23.7	33.8 24.9	32.9 24.9	32.4 24.2	28.3	28.6
อ.แม่สอด	Mae Sot	30.9 23.5	31.5 23.5	30.7 23.7	30.7 23.6	28.4 24.0	28.5 22.5	29.6 23.0	30.0 23.4	26.7	26.3
จ.เพชรบูรณ์	Phetchabun	32.5 24.2	32.0 24.4	32.3 22.9	30.5 23.4	32.7 23.0	33.2 23.8	32.0 23.6	32.2 23.6	27.9	27.5
ภาคตะวันออกเฉียงเหนือ	Northeastern Part										
จ.หนองคาย	Nong Khai	30.9 23.8	33.8 23.7	32.0 23.3	31.6 24.5	.. 22.6	31.2 25.0	.. 23.0	31.9 23.7	27.8	..
จ.เลย	Loei	32.7 23.3	30.6 23.6	30.8 24.5	30.2 24.0	31.8 23.1	30.2 23.3	33.2 23.8	31.4 23.6	27.5	27.5
จ.อุดรธานี	Udon Thani	32.0 24.0	31.0 25.2	30.8 23.9	32.4 25.3	31.9 25.4	32.3 25.4	32.4 22.6	31.8 24.5	28.2	28.4
จ.นครพนม	Nakhon Phanom	32.6 24.5	32.7 24.2	32.7 24.2	32.2 24.5	30.4 24.9	33.4 24.5	32.4 23.2	32.3 24.3	28.3	27.4
จ.สกลนคร	Sakon Nakhon	32.5 23.7	32.8 23.4	33.0 23.5	35.0 23.2	32.5 24.8	31.5 25.1	32.6 22.9	32.8 23.8	28.3	27.9
จ.มุกดาหาร	Mukdahan	32.5 23.5	32.5 22.4	32.1 22.0	29.3 23.2	31.0 22.7	.. 22.7	31.0 22.0	31.4 22.6	27.0	28.2
จ.ขอนแก่น	Khon Kaen	31.7 24.0	31.6 24.0	30.1 24.5	29.6 24.5	32.3 24.2	31.2 24.1	32.5 24.3	31.3 24.2	27.8	28.4
จ.ร้อยเอ็ด	Roi Et	32.0 24.5	31.0 24.7	31.0 25.0	28.5 24.3	31.0 25.0	31.0 24.6	31.9 24.5	30.9 24.6	27.8	28.4
จ.ชัยภูมิ	Chaiyaphum	32.3 24.3	31.9 24.7	31.4 24.2	29.4 23.6	32.0 24.1	30.5 23.4	31.1 23.3	31.2 23.9	27.6	..
จ.อุบลราชธานี	Ubon Ratchathani	31.8 25.7	30.8 22.2	31.2 24.4	30.1 23.5	30.4 23.8	31.5 23.6	30.2 22.3	30.8 23.6	27.2	27.8
จ.สุรินทร์	Surin	30.6 23.7	31.8 23.5	28.9 22.8	30.3 21.9	30.8 23.1	32.6 22.6	31.8 22.0	31.0 22.8	26.9	28.6
จ.นครราชสีมา	Nakhon Ratchasima	32.2 22.2	32.2 24.4	31.4 23.1	31.5 22.7	32.3 23.6	33.9 23.4	31.8 23.8	32.2 23.3	27.8	28.3
ภาคกลาง	Central Part										
จ.นครสวรรค์	Nakhon Sawan	33.3 24.5	33.3 25.2	33.0 24.7	32.7 24.7	31.7 24.6	33.9 24.0	34.0 25.2	33.1 24.7	28.9	29.2
จ.ลพบุรี	Lopburi	33.2 24.5	33.0 22.5	31.8 23.9	30.5 24.0	31.8 23.8	36.0 22.5	33.6 23.9	32.8 23.6	28.2	28.3
จ.สุพรรณบุรี	Suphanburi	.. 25.1	31.4 23.2	31.8 24.4	31.6 23.9	32.2 24.8	32.9 24.6	32.8 25.4	32.1 24.5	28.3	28.7

สถานี	Station	อุณหภูมิสูงสุดและต่ำสุดเป็นองศา ซ. Max. and Min. Temperature in degree C. 18	19	20	21	22	23	24	เฉลี่ยสูงสุดต่ำสุด Average Max. Min.	เฉลี่ยในสัปดาห์ Weekly Mean	ค่าปกติประจำ Mon No.
4. จ.ปราจีนบุรี	Prachinburi	32.5 25.4	30.2 24.2	31.0 23.9	30.8 24.0	32.4 24.1	30.4 23.8	31.6 25.2	31.3 24.4	27.8	27.
5. จ.กาญจนบุรี	Kanchanaburi	35.7 24.9	34.2 23.8	33.1 25.4	34.2 24.4	32.0 24.3	32.8 23.6	32.9 24.3	33.6 24.4	29.0	28.
6. สนามบินดอนเมือง	Don Muang	32.7 24.0	32.0 23.8	31.5 24.0	31.5 24.2	32.4 25.0	31.8 22.9	32.5 24.0	32.0 24.0	28.0	28.
7. กรมอุตุนิยมวิทยา	Bangkok	33.4 25.6	31.9 23.9	31.9 24.8	31.5 24.3	32.2 24.4	32.1 24.3	32.0 25.8	32.1 24.7	28.4	27.
8. อ.อรัญประเทศ	Aranyaprathet	32.5 24.5	30.9 24.1	30.8 23.7	31.0 22.3	32.0 23.3	30.7 21.5	31.3 23.5	31.3 23.2	27.2	28.
9. อุตุฯบางนา	Bang Na	32.9 25.2	32.6 24.0	31.7 24.8	31.5 23.8	32.3 24.5	32.0 23.0	32.0 25.3	32.1 24.4	28.3	..
อ่าวไทยฝั่งตะวันออก	**Gulf of Thailand East Coast**										
1. ป้อมพระจุลฯ	Pom Phrachun	..	..	..	..	..	..	..	..	..	..
2. จ.ชลบุรี	Chonburi	32.0 22.5	31.2 24.6	30.7 24.4	30.4 24.5	31.2 25.2	30.7 23.5	31.6 26.4	31.1 24.5	27.8	28.
3. อ.สีชัง	Si Chang.	32.1 25.3	30.7 24.9	30.4 23.1	31.3 24.9	31.7 26.6	31.3 25.3	31.8 27.0	31.3 25.3	28.3	..
4. อ.สัตหีบ	Sattahip	32.5 26.3	32.5 23.8	30.5 23.1	32.6 25.7	33.2 25.5	34.5 26.4	34.8 26.7	32.9 25.4	29.2	29.
5. จ.ระยอง	Rayong	30.3 23.8	29.2 23.0	24.7	30.0 ..	25.5	..	..	24.2	..	..
6. อ.บ้านเพ	Ban Phe	27.7 22.0	28.3 22.4	28.8 22.4	29.0 23.4	.. 23.7	..	..	28.4 22.8	25.6	..
7. จ.จันทบุรี	Chanthaburi	29.0 24.3	30.2 23.2	29.5 23.7	28.7 24.1	30.6 23.4	31.0 24.3	31.2 23.8	30.0 23.8	26.9	27.
8. อ.แหลมงอบ	Laem Ngop	29.4 26.0	29.0 23.6	26.4 23.0	31.7 23.2	.. 23.0	..	..	29.1 23.8	26.4	..
9. อ.คลองใหญ่	Khlong Yai	27.3 23.5	27.8 23.1	28.6 22.6	30.6 23.6	30.6 24.1	30.3 23.2	28.7 21.4	29.1 23.1	26.1	26.
อ่าวไทยฝั่งตะวันตก	**Gulf of Thailand West Coast**										
1. อ.หัวหิน	Hua Hin	33.3 25.3	31.7 24.0	31.9 23.7	31.7 23.6	30.8 24.1	33.7 24.0	31.9 24.1	32.1 24.1	28.1	28.
2. จ.ประจวบคีรีขันธ์	Prachuap Khirikhan	31.1 25.2	35.2 25.6	30.5 24.6	31.4 24.0	34.6 25.2	32.7 25.6	32.7 25.8	32.6 25.1	28.8	27.
3. จ.ชุมพร	Chumphon	28.6 23.7	30.7 23.7	26.6 23.4	33.2 22.7	33.0 23.2	33.0 22.5	33.4 23.0	31.2 23.2	27.2	27.
4. จ.สุราษฎร์ธานี	Bandon	31.8 23.1	31.4 22.8	31.5 23.4	34.1 23.3	34.2 23.0	33.1 20.9	34.8 21.2	33.0 22.5	27.8	27.
5. จ.นครศรีธรรมราช	Nakhon Si Thammarat	33.6 22.0	33.2 22.5	32.0 21.4	33.4 22.0	33.8 21.0	34.0 21.4	34.1 21.6	33.4 21.7	27.6	28.
6. จ.สงขลา	Songkhla	31.2 24.6	33.1 23.5	33.5 24.5	33.2 23.6	34.1 23.5	32.8 23.5	34.0 24.0	33.2 23.9	28.6	28.
7. จ.ปัตตานี	Pattani	23.0	23.0	23.0	33.7 23.0	34.5 23.0	22.8	35.0 23.5	23.0	..	..
8. จ.นราธิวาส	Narathiwat	31.8 23.0	32.0 23.4	32.2 23.3	33.4 23.6	32.0 23.5	32.4 24.2	32.5 23.3	32.3 23.5	27.9	27.
ภาคใต้ฝั่งตะวันตก	**Southern Thailand West Coast**										
1. จ.ระนอง	Ranong	26.6 25.0	30.0 23.0	25.2 23.0	31.2 22.5	31.6 22.5	31.8 22.9	32.0 23.0	29.8 23.1	26.4	26.
2. จ.ภูเก็ต	Phuket	31.0 24.0	30.0 23.4	31.0 23.4	31.5 23.8	31.2 23.0	31.0 22.6	32.0 22.6	31.1 23.2	27.2	27.
3. จ.ตรัง	Trang	29.6 23.6	31.8 23.0	31.1 22.4	33.0 23.8	33.0 23.5	32.6 22.5	33.1 22.6	32.0 23.0	27.5	27.

แก้ไขเพิ่มเติมรายงานอากาศประจำสัปดาห์ฉบับที่ ๒๙/๒๕๐๙ เนื่องจากได้รับรายงานภายหลัง

Correction in weekly weather report No. 29/1966 for late report rainfall data

สถานีฝน	Station	วันที่และจำนวนน้ำฝนเป็นมิลลิเมตร Date and amount of rainfall in m.m. กรกฎาคม July 11	12	13	14	15	16	17	ฝนรวม มม. Total m.m.	ฝนรวมตั้งแต่ 1 ม.ค. Accumulative rain-fall Since Jan. 1 ฝนจริง Actual	สูง(+)ต่ำ(-) กว่าปกติ Above(+) Below(-) Normal
ภาคเหนือ	Northern Part										
๑.จ.เชียงราย	Chiangrai*									540.5	- 196.1
๒.อ.แม่จัน	Mae Chan							42.3	155.5		
๓.อ.แม่สรวย	Mae Sruai							11.0	89.1		
๔.อ.พะเยา	Phayao							15.1	107.6		
๕.จ.แม่ฮ่องสอน	Mae Hongson*									441.4	- 65.9
๖.อ.แม่สะเรียง	Mae Sariang									504.6	- 87.1
๗.อ.สันทราย	San Sai							15.7	77.2		
๘.จ.ลำพูน	Lamphon									216.1	
๙.จ.ลำปาง	Lampang*									485.4	+ 16.3
๑๐.อ.สูงเม่น	Sung Men							15.1	15.1		
๑๑.จ.น่าน	Nan*									609.5	+ 91.9
๑๒.อ.ทุ่งช้าง	Thung Chang							15.3	50.5		
๑๓.อ.ปัว	Pua							10.1	111.9		
๑๔.อ.นาน้อย	Na Nai							10.0	14.8		
๑๕.อ.ลับแล	Lap Lae							31.8	31.8		
๑๖.สนามบินตาก	Tak Airport*									526.1	+ 195.7
๑๗.อ.แม่สอด	Mae Sot*									726.4	+ 113.8
๑๘.จ.สุโขทัย	Sukhothai									385.7	- 179.0
๑๙.จ.กำแพงเพชร	Kamphaeng Phet							34.0	54.8	693.0	+ 381.7
๒๐.อ.คลองขลุง	Khlong Khlung							15.9	23.5		
๒๑.จ.พิจิตร	Phichit									773.7	+ 219.7
๒๒.จ.เพชรบูรณ์	Phetchabun*									487.4	- 62.9
๒๓.อ.วิเชียรบุรี	Wichianburi							17.8	17.8		
ภาคตะวันออกเฉียงเหนือ	Northeastern Part										
๑.จ.เลย	Loei*									682.5	+ 56.0
๒.อ.เชียงคาน	Chiangkhan							15.5	59.7		
๓.จ.หนองคาย	Nong Khai*									870.1	+ 129.4
๔.อ.เพ็ญ	Phen							19.6	68.0		

สถานีฝน	Station	วันที่และจำนวนน้ำฝนเป็นมิลลิเมตร Date and amount of rainfall in m.m. กรกฎาคม July							ฝนรวม ม.ม. Total m.m.	ฝนรวมตั้งแต่ 1 ม Accumulative r-fall Since Jan.	
		11	12	13	14	15	16	17		ฝนจริง Actual	สูง(+)ต่ กว่าปก Above(Below (Norm
๒๓. อ. หนองหาร	Nong Han							12.5	112.9		
๑๕. จ. สกลนคร	Sakhon Nakhon									742.7	- 13
๑๙. จ. นครพนม	Nakhon Phanom									1206.9	+ 172.
๒๖. อ. ภูเขียว	Phu Khieo							45.0	47.3		
๒๙. อ. จัตุรัส	Chaturat							15.2	49.7		
๓๓. อ. ภูเวียง	Phu Wiang							30.5	61.2		
๓๔. อ. ชุมแพ	Chum Phae							111.2	169.6		
๓๕. อ. มัญจาคีรี	Mancha Khiri							35.4	38.4		
๓๖. ต. ชนบท	Chonnabot							46.0	85.8		
๓๗. อ. บ้านไผ่	Ban Phai							17.8	143.5		
๓๘. อ. พล	Phon							26.2	70.9		
๓๙. จ. มหาสารคาม	Maha Sarakham									719.2	+ 112.
๔๐. อ. โกสุมพิสัย	Kosom Phisai							69.4	72.4		
๔๓. จ. กาฬสินธุ์	Kamasin									1080.6	+ 304.
๕๐. อ. ธวัชบุรี	Thawaburi						40.2	39.4	79.6		
๕๑. อ. อาจสามารถ	At Samat							98.6	98.6		
๕๒. อ. เสลภูมิ	Salaphum							29.4	88.6		
๕๕. อ. พนมไพร	Phanom Phrai							66.4	70.5		
๖๑. อ. โนนไทย	Non Thai							52.8	68.2		
๖๒. อ. โนนสูง	Non Sung							14.5	26.3		
๖๕. อ. สีคิ้ว	Si Khiu							70.9	70.9		
๖๘. อ. ปักธงชัย	Pak Thong Chai							13.4	58.8		
๗๑. จ. บุรีรัมย์	Burirum									100.6	+ 364.
๗๓. อ. สตึก	Satuk							30.5	76.2		
๗๖. อ. ประโคนชัย	Prakhon Chai							32.9	62.0		
๘๓. อ. สังขละ	Sangkha							20.3	122.6		
๘๓. จ. ศรีสะเกษ	Sisaket									928.8	+ 363.
๘๖. อ. กันทรารมย์	Kanthararom							29.5	50.0		
๘๙. จ. อุบลราชธานี	Ubon Ratchathani									1295.4	+ 515.

สถานีฝน	Station	วันที่และจำนวนน้ำฝนเป็นมิลลิเมตร Date and amount of rainfall in m.m. กรกฎาคม July 11	12	13	14	15	16	17	ฝนรวม มม. Total m.m.	ฝนรวมตั้งแต่ 1 ม.ค. Accumulative rain-fall Since Jan. 1 ฝนจริง Actual	สูง(+)ต่ำ(-)กว่าปกติ Above(+) Below(-) Normal
๒.จ.ยะโสธร	Yasothon							25.5	67.5		
๓.จ.ตระการพืชผล	Trakan Phut Phon						16.0		95.2		
๓.จ.มหาชนะชัย	Maha Chana Chai							37.3	42.6		
๓.จ.เดชอุดม	Det Udom							9.4	70.0		
<u>ภาคกลาง</u>	<u>Central Part</u>										
๑.จ.นครสวรรค์	Nakhon Sawan*									477.4	- 49.8
๑.จ.อุทัยธานี	Uthai Thani									693.9	+ 185.5
๑.จ.ชัยนาท	Chainat									717.0	+ 187.0
๑.จ.สิงห์บุรี	Singburi									718.0	+ 249.8
๑.จ.ลพบุรี	Lopburi*									859.3	+ 300.0
๑.จ.สุพรรณบุรี	Suphanburi*									577.7	+ 96.2
๑.จ.อ่างทอง	Angthong									813.7	+ 224.5
๑.จ.สระบุรี	Saraburi							2.5	61.2	1032.3	+ 355.3
๑.จ.พระนครศรีอยุธยา	Ayutthaya							2.7	41.7	603.8	+ 31.5
๑.จ.นครนายก	Nakhon Nayok									719.1	- 190.7
๑.จ.ปราจีนบุรี	Prachinburi*									1291.2	+ 361.1
๑.จ.สระแก้ว	Aranyaphathet*									838.2	+ 60.4
๑.จ.ปทุมธานี	Pathum Thani							16.2	37.3	534.5	- 134.5
๑.จ.กาญจนบุรี	Kanchanaburi*									451.3	- 14.8
๑.จ.สังขละบุรี	Sang Khlaburi					13.4	22.6		119.4		
๑.จ.ทองผาภูมิ	Thong Pha Phum					15.5	24.3		51.0		
๑.จ.ธนบุรี	Thonburi					0.8			48.0	709.0	+ 248.4
๑.กรมอุตุนิยมวิทยา	Bangkok*									722.3	+ 55.8
๑.สนามบินดอนเมือง	Don Muang*									586.1	- 102.9
๑.จ.มีนบุรี	Minburi							26.8	47.7		
๑.จ.ลาดกระบัง	Lat Krabang							72.0	93.7		
๑.จ.ฉะเชิงเทรา	Chachoengsao							39.2	39.2	740.8	+ 198.4
๑.จ.บ้านโพธิ์	Ban Pho							42.8	42.8		
๑.จ.ราชบุรี	Ratburi									493.0	+ 55.9

สถานีฝน	Station	วันที่และจำนวนน้ำฝนเป็นมิลลิเมตร Date and amount of rainfall in m.m. กรกฎาคม July							ฝนรวม ม.ม. Total m.m.	ฝนรวมตั้งแต่ 1 ม.ค. Accumulative rainfall Since Jan.	
		11	12	13	14	15	16	17		ฝนจริง Actual	สูง(+)ต่ำ กว่าปก Above(+) Below(-) Norma
๘๑. จ. สมุทรสงคราม	Samut Songkram									460.8	+ 33.
๘๒. จ. สมุทรสาคร	Samut Sakhon									655.5	+ 81.
๘๓. จ. สมุทรปราการ	Samut Prakan									928.2	+ 262.
<u>อ่าวไทยฝั่งตะวันออก</u>	<u>Gulf of Thailand East Coast</u>										
๖. อ. ศรีราชา	Si Racha							16.5	54.9		
๗. จ. สัตหีบ	Sattahip									760.7	+ 225.
๘. จ. ระยอง	Rayong							25.6	41.3		
๑๐. ต. บ้านเพ	Ban Phe*							16.1	42.5		
๑๔. อ. ท่าใหม่	Tha Mai							12.7	109.5		
๑๖. อ. ขลุง	Khlong							200.4	579.6		
๑๗. จ. ตราด	Trat							22.0	418.0	2020.0	+ 268.
๑๘. อ. เขาสมิง	Khao Saming							25.0	25.0		
๑๙. อ. แหลมงอบ	Laem Ngop					57.6		26.3	83.9		
๒๐. อ. คลองใหญ่	Khlong Yai*							36.8	511.0	2438.1	+ 266.
<u>อ่าวไทยฝั่งตะวันตก</u>	<u>Gulf Of Thailand West Coast</u>										
๑. จ. เพชรบุรี	Phetburi									482.0	+ 120.
๔. จ. ประจวบคีรีขันธ์	Prachuab Khirikhan									185.1	- 291.
๗. อ. ท่าแซะ	Tha Sae						2.1	19.1	21.9		
๑๔. จ. นครศรีธรรมราช	Nakhon Si Thummarat*									548.2	- 401.
๒๑. จ. พัทลุง	Phatthalung									506.1	- 247.
๒๓. จ. สงขลา	Songkhla*									1049.5	+ 475.
๒๖. อ. สะเดา	Sadao							23.7	32.4		
๒๗. จ. ปัตตานี	Pattani*									770.4	+ 396.
๓๑. จ. ยะลา	Yala									610.5	
๓๓. จ. นราธิวาส	Narathiwat*									1155.2	+ 132.
<u>ภาคใต้ฝั่งตะวันตก</u>	<u>Southern Thailand West Coast</u>										
๑. จ. ระนอง	Ranong									2226.5	+ 110.
๓. จ. พังงา	Phang Nga						27.8	0.4	152.9	1833.7	+ 584.
๔. สนามบินภูเก็ต	Phuket Airport*									1680.5	+ 584.
๑๓. สนามบินตรัง	Trang Airport*									1219.5	+ 86.
๑๗. จ. สตูล	Satun						38.7	49.4	88.1	1107.2	+ 61.

พิมพ์ที่ ร.พ. กรมอุตุนิยมวิทยา สำนักนายกรัฐมนตรี
บางกะปิ พระนคร
นาวาโท ธำรง . กิติสิน ผู้พิมพ์ผู้โฆษณา 2509

กรมอุตุนิยมวิทยา สำนักนายกรัฐมนตรี

รายงานอากาศประจำสัปดาห์ ระหว่างวันที่ ๒๕ ถึง ๓๑ กรกฎาคม ๒๕๐๙

และ

การคาดหมายลักษณะอากาศ ระหว่างวันที่ ๑ ถึง ๗ สิงหาคม ๒๕๐๙

ฉบับที่ ๓๑/๒๕๐๙

พลเรือโท สนิธ เวสารัชชนันท์

อธิบดีกรมอุตุนิยมวิทยา

METEOROLOGICAL DEPARTMENT
OFFICE OF THE PRIME MINISTER

BANGKOK THAILAND

WEEKLY WEATHER REPORT

DURING THE PERIOD JULY 25 — 31, 1966

AND

WEATHER OUTLOOK

DURING August 1 — 7, 1966

No 31 / 1966

Sanit Vesa — rajananda

Vice Admiral, Director General

การคาดหมายลักษณะอากาศใน ๗ วันข้างหน้า
ตั้งแต่วันที่ ๑ - ๗ สิงหาคม ๒๕๐๙

ลักษณะทั่วไป

พายุดีเปรสชั่นมีศูนย์กลางอยู่ทางตอนใต้ของเกาะไหหลำ และกำลังเคลื่อนตัวเข้าสู่อ่าวตังเกี๋ย

ภาคเหนือ ภาคตะวันออกเฉียงเหนือ	ตลอดสัปดาห์จะมีฝนทั่วไป
ภาคกลาง ภาคตะวันออก	จะมีฝนหรือฝนฟ้าคะนองเป็นแห่ง ๆ ในระยะครึ่งแรกของสัปดาห์ ส่วนในระยะครึ่งหลังของสัปดาห์จะมีฝนมากขึ้น
อ่าวไทย ฝั่งตะวันตก	จะมีฝนหรือฝนฟ้าคะนองเป็นบางแห่งตลอดสัปดาห์
ภาคใต้ ฝั่งตะวันตก	จะมีฝนเกือบทั่วไปตลอดสัปดาห์
พระนคร และ ธนบุรี	จะมีฝนหรือฝนฟ้าคะนองในตอนค่ำในระยะครึ่งแรกของสัปดาห์ ส่วนในระยะครึ่งหลังของสัปดาห์จะมีเมฆคลุ้มส่วนมากกับมีฝนมากขึ้น

กรมอุตุนิยมวิทยา

๑ ส.ค. ๐๙

Weather Outlook for the next seven days
From August 1 - 7, 1966

General Situation

A depression is located to the south of Hainan and is expected to move toward the gulf of Tonkin.

Northern Part: Northeastern Part:	Widespread rains throughout the week.
Central Part: Eastern Part:	Scattered showers or thundershowers in the first half of the week while substantial falls in the second half of the week.
Gulf of Thailand, West Coast:	Isolated showers or thundershowers throughout the week.
Southern Thailand, West Coast:	Almost widespread rains throughout the week.
Bangkok and Thonburi:	Showers or thundershowers in the evening in the first half of the week while substantial falls in the second half of the week.

Meteorological Department
1 / 8 / 1966

ข่าวอากาศเพื่อการเกษตรประจำสัปดาห์

ระหว่างวันที่ ๒๕ - ๓๑ กรกฎาคม ปรากฏว่าในภาคเหนือมีฝนดีตลอดสัปดาห์ โดยมีฝนตกหนักเป็นบางแห่ง ส่วนภาคอื่น ๆ มีฝนค่อนข้างดีในตอนต้นสัปดาห์ แต่ในตอนปลายสัปดาห์มีฝนน้อยลง สำหรับภาคใต้มีฝนดีเกือบตลอดสัปดาห์

ข้อควรสังเกต

ฝนในประเทศไทยได้เริ่มหนาแน่นเกือบทั่วไปตั้งแต่กลางเดือนกรกฎาคมเป็นต้นมา และคาดว่าในระยะต่อไปจะมีฝนชุกมากขึ้นอีกเนื่องจากในเดือนสิงหาคมนี้จะมีพายุดีเปรสชั่นจากทะเลจีนใต้เคลื่อนเข้าสู่ทางตอนเหนือของประเทศไทย

ข้อควรระวัง

ในระยะนี้กสิกรควรเตรียมป้องกันการระบาดของตั๊กแตน หนอนกระทู้ หนอนกอ และโรคพืชอันเกิดจากเชื้อรา สำหรับบางแห่งบางตำบลที่มีฝนน้อยขอให้กสิกรพึงระวังพวกเพลี้ยต่าง ๆ เช่น เพลี้ยไฟ เพลี้ยจั๊กจั่น เป็นต้น

กรมอุตุนิยมวิทยา

๑ ส.ค. ๐๙

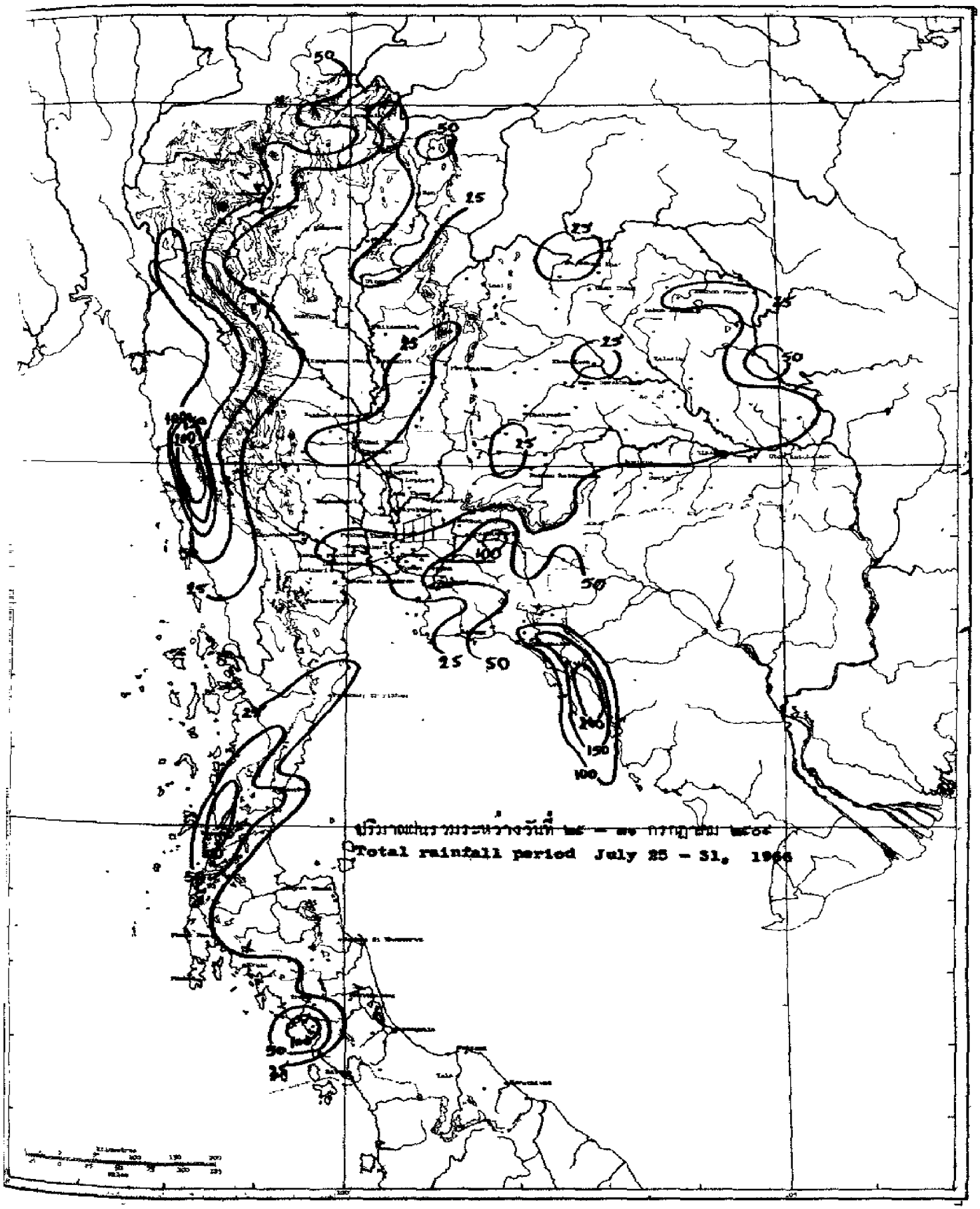

ปริมาณฝนรวมระหว่างวันที่ ๒๕ - ๓๑ กรกฎาคม ๒๕๐๙

Total rainfall period July 25 - 31, 1966

สถานีฝน	Station	วันที่และจำนวนน้ำฝนเป็นมิลลิเมตร Date and amount of rainfall in m.m. กรกฎาคม July							ฝนรวม m.m. Total m.m.	ฝนรวมตั้งแต่ 1 ม.ค. Accumulative rainfall Since Jan.	
		25	26	27	28	29	30	31		ฝนจริง Actual	สูง(+)ต่ำ(-) กว่าปกติ Above(+) Below(-) Normal
ภาคเหนือ	**Northern Part**										
1.จ.เชียงราย	Chiangrai*	4.5	3.6	T	7.3	13.9	13.2	T	42.5	700.7	-201.
2.อ.แม่สาย	Mae Sai	..	..	..	..	..	..	..	..		
3.อ.เชียงแสน	Chiangsaen		T		29.8	15.0			44.8		
4.อ.เชียงของ	Chiangkhong	3.2	4.3	2.5	8.6	20.5	3.1		42.2		
5.อ.แม่จัน	Mae Chan				38.4	58.9			97.3		
6.อ.แม่สรวย	Mae Sruai	3.2			41.3				44.5		
7.อ.เทิง	Thoeng	4.2	5.7		9.3				19.2		
8.อ.เชียงคำ	Chiangkham								0.0		
9.อ.พาน	Phan				35.5	29.5	12.5		77.5		
10.อ.เวียงป่าเป้า	Wing Pa Pao								0.0		
11.อ.พะเยา	Phayao								0.0		
12.จ.แม่ฮ่องสอน	Mae Hongson*	7.2	9.9	10.4	4.2	7.1	7.7	1.3	47.8	577.3	- 34.
13.อ.ปาย	Pai	45.2			9.5				54.7		
14.อ.ขุนยวม	Khun Yaum	17.0	15.4	8.0	20.0				60.4		
15.อ.แม่สะเรียง	Mae Sariang*	5.2	3.6	6.7	42.9	29.8	12.3	T	100.5	655.2	- 34.
16.จ.เชียงใหม่	Chiangmai*	2.8		T	24.0	5.0	35.7	4.2	71.7	412.8	-175.
17.อ.ฝาง	Fang		9.8		40.6	9.3	7.1		66.8		
18.อ.เชียงดาว	Chiangdao	..	..	..	..	..	..	..	..		
19.อ.แม่แตง	Mae Taeng	14.2	0.3		8.5				23.0		
20.อ.แม่ริม	Mae Rim	..	..	..	..	..	..	..	..		
21.อ.สันทราย	San Sai			31.2		7.4			38.6		
22.อ.ดอยสะเก็ด	Doi Saket				11.2	4.9			16.1		
23.อ.สันกำแพง	San Kamphaeng				9.3	5.7			15.0		
24.อ.ฮางดง	Hang Dong		1.2	1.2	21.9	2.1			26.4		
25.อ.สารภี	Saraphi					13.8			13.8		
26.อ.สันป่าตอง	San Pa Tong	4.2			25.2	1.9			31.3		
27.อ.จอมทอง	Chom Thong					29.2			29.2		
28.อ.ฮอด	Hot				28.8	8.6	1.2		37.6		
29.จ.ลำพูน	Lamphun				8.1		20.0		28.1	250.7	..
30.อ.ป่าซาง	Pasang					10.4			10.4		
31.จ.ลำปาง	Lampang*			T	5.0	5.1	1.0		11.1	584.9	+ 52.
32.อ.งาว	Ngao	..	..	..	..	..	..	..	..		
33.อ.แจ้ห่ม	Chae Hom	..	..	..	..	..	..	..	..		
34.อ.เกาะคา	Ko Kha				10.2	3.2	2.1		15.5		
35.อ.สบปราบ	Sop Prap				15.4	3.0	1.4		19.8		
36.อ.เถิน	Thoen				24.8		2.8		27.6		
37.จ.แพร่	Phrae Airport*	0.8	6.2		4.9	0.2	9.5	T	21.6	300.7	-207.
38.อ.สูงเม่น	Sung Men		4.8		7.8	1.2			13.8		
39.จ.น่าน	Nan*	20.4	1.0	1.1	2.7	4.9	0.3	0.5	30.7	686.8	+ 63.

สถานีฝน	Station	วันที่และจำนวนน้ำฝนเป็นมิลลิเมตร Date and amount of rainfall in m.m. กรกฎาคม July 25	26	27	28	29	30	31	ฝนรวม มม. Total m.m.	ฝนรวมตั้งแต่ 1 ม.ค. Accumulative rain-fall Since Jan. 1 ฝนจริง Actual	สูง(+)ต่ำ(-) กว่าปกติ Above(+) Below(-) Normal
40. อ.ทุ่งช้าง	Thung Chang	40.3	37.4		0.8				78.5		
41. อ.ปัว	Pua	5.6	2.3		4.8				12.7		
42. อ.นาน้อย	Na Noi		0.5		9.4	0.2	0.3		10.4		
43. จ.อุตรดิตถ์	Uttaradit*		T	T	14.8	2.4	12.8		30.0	573.6	-211.2
44. อ.ลับแล	Lap Lae			0.7	8.8	0.4			9.9		
45. อ.น้ำปาด	Nam Pat	1.9	7.8	1.9	15.0				26.6		
46. จ.ตาก	Tak	..	..	..	..	..	..	..	..		
47. เขื่อนภูมิพล	Bhumibol Dam*	..	..	..	..	..	..	..	..		
48. อ.บ้านตาก	Ban Tak			5.6	36.4	4.2			46.2		
49. สนามบินตาก	Tak Airport*	4.0	1.7	3.4	13.2	10.5	0.5		33.3	566.4	+181.6
50. อ.แม่สอด	Mae Sot*	7.8	57.0	17.8	42.0	21.3	2.5		148.4	913.9	+114.8
51. จ.สุโขทัย	Sukhothai				13.2				13.2	506.0	-136.7
52. อ.สวรรคโลก	Sawankhalok				13.6		1.7		15.3		
53. อ.กงไกรลาศ	Kongkrailat	..	..	..	..	..	..	..	..		
54. อ.ศรีสำโรง	Si Samrong	..	..	..	..	..	..	..	..		
55. จ.พิษณุโลก	Phitsanulok*	6.9	8.1	T	2.0	1.5	0.2		18.7	905.6	+200.4
56. อ.พรหมพิราม	Phrom Phiram	..	..	..	..	..	..	..	..		
57. อ.วังทอง	Wang Thong	4.2	5.0						9.2		
58. อ.บางกระทุ่ม	Bang Kratum		14.5	0.8	1.6				16.9		
59. จ.กำแพงเพชร	Kamphaeng Phet			16.9	8.3				25.2	791.1	+433.1
60. อ.คลองขลุง	Khlong Khlung	4.7	7.0	1.2	10.2				23.1		
61. อ.ขาณุวรลักษบุรี	Khanu Woralakburi				2.1				2.1		
62. จ.พิจิตร	Phichit	10.0	4.7			0.7			14.7	932.9	+279.7
63. อ.สะพานหิน	Taphanhin	2.9	26.2						29.8		
64. อ.บางมูลนาค	Bang Munnak		2.6						2.6		
65. จ.เพชรบูรณ์	Phetchabun*	4.4	2.9	2.5	2.8	0.6			13.2	647.4	- 1.4
66. อ.หล่มเก่า	Lom Kao			4.4	22.4				26.8		
67. อ.หล่มสัก	Lom Sak	..	..	..	..	..	..	..	..		
68. อ.ชนแดน	Chon Daen	12.4	22.5						34.9		
69. อ.วิเชียรบุรี	Wichianburi	4.6	3.6						8.2		
ภาคตะวันออกเฉียงเหนือ	**Northeastern Part**										
1. จ.เลย	Loei*			T	8.0	1.9			3.9	721.2	+ 8.4
2. อ.เชียงคาน	Chiangkhan				1.6				1.6		
3. อ.ท่าลี่	Tha Li	-.2							0.0		
4. อ.ด่านซ้าย	Dan Sai								0.0		
5. อ.วังสะพุง	Wang Saphung			1.8					1.8		
6. จ.หนองคาย	Nong Khai*			0.3	23.4	2.5			26.2	955.4	+ 47.5
7. อ.บึงกาฬ	Bung Kan	..	..	..	..	..	..	..	..		
8. อ.โพนพิสัย	Phon Phisai				12.0				12.0		
9. อ.ท่าบ่อ	Tha Bo		0.2	0.8	19.5				20.2		

สถานีฝน	Station	วันที่และจำนวนน้ำฝนเป็นมิลลิเมตร Date and amount of rainfall in m.m. กรกฎาคม July							ฝนรวม ม.ม. Total m.m.	ฝนรวมตั้งแต่ 1 ม.ค. Accumulative rainfall Since Jan.1	
		25	26	27	28	29	30	31		ฝนจริง Actual	สูง(+)ต่ำ(-)กว่าปกติ Above(+) Below(-) Normal
10. จ.อุดรธานี	Udon Thani*			T	T	T			T	889.4	+174.4
11. อ.บ้านผือ	Ban Phu								0.0		
12. อ.เพ็ญ	Phen			18.6					18.6		
13. อ.หนองหาร	Nong Han								0.0		
14. อ.หนองบัวลำภู	Nong Bua Lamphu								0.0		
15. จ.สกลนคร	Sakon Nakhon*		1.3		1.6	8.8			11.7	861.4	- 13.4
16. อ.วานรนิวาส	Wanon Niwat								0.0		
17. อ.สว่างแดนดิน	Sawang Daen Din								0.0		
18. อ.พรรณานิคม	Phanna Nikhom					26.7			26.7		
19. จ.นครพนม	Nakhon Phanom*	2.5	9.1	T	T	33.9		0.2	36.7	1331.1	+ 90.4
20. อ.บ้านแพง	Ban Phaeng	6.7		13.4					20.1		
21. อ.ท่าอุเทน	Tha Uten	8.5							8.5		
22. อ.นาแก	Na Kae								0.0		
23. อ.ธาตุพนม	That Phanom								0.0		
24. อ.มุกดาหาร	Mukdahan*			0.4	27.5	23.8			51.7	945.2	+187.2
25. จ.ชัยภูมิ	Chaiyaphum*		15.4	T				T	15.4	537.0	+ 64.0
26. อ.ภูเขียว	Phu Khieo								0.0		
27. อ.เกษตรสมบูรณ์	Kaset Sombun	..	..	..	..	..	..	..	..		
28. อ.คอนสวรรค์	Khon Sawan		22.4						22.4		
29. อ.จตุรัส	Chaturat	32.0	15.1						47.1		
30. อ.บำเหน็จณรงค์	Bamnet Narong		10.5						10.5		
31. จ.ขอนแก่น	Khon Kaen*	T		T	T	27.8			27.8	834.8	+195.2
32. อ.น้ำพอง	Nam Phong								0.0		
33. อ.ภูเวียง	Phu Wiang								0.0		
34. อ.ชุมแพ	Chum Phae								0.0		
35. อ.มัญจาคีรี	Mancha Khiri								0.0		
36. อ.ชนบท	Chonnabot			1.3		1.3			2.6		
37. อ.บ้านไผ่	Ban Phai			4.2		3.2			7.4		
38. อ.พล	Phon	2.0	3.9						5.9		
39. จ.มหาสารคาม	Maha Sarakham								0.0	757.2	+ 89.5
40. อ.โกสุมพิสัย	Kosum Phisai								0.0		
41. อ.บรบือ	Borabu					15.0			15.0		
42. อ.พยัคฆภูมิพิสัย	Phayakphum Phisai		10.9						10.9		
43. จ.กาฬสินธุ์	Kalasin			2.1					2.1	1172.2	+312.1
44. อ.สหัสขันธ์	Sahatkhan								0.0		
45. อ.ยางตลาด	Yang Talat				1.4				1.4		
46. อ.กันทรวิชัย	Kanthara Wichai								0.0		
47. อ.กมลาไสย	Kamalasai								0.0		
48. จ.ร้อยเอ็ด	Roi Et*	T		1.0	T	3.8		7.4	12.2	1067.5	+334.1
49. อ.โพนทอง	Phon Thong			7.3					7.3		

สถานีฝน	Station	วันที่และจำนวนน้ำฝนเป็นมิลลิเมตร Date and amount of rainfall in m.m. กรกฎาคม July							ฝนรวม ม.ม. Total m.m.	ฝนรวมตั้งแต่ 1 ม.ค. Accumulative rain-fall Since Jan. 1	
		25	26	27	28	29	30	31		ฝนจริง Actual	สูง(+)ต่ำ(-)กว่าปกติ Above(+) Below (-) Normal
อ.อวัชบุรี	Thawatburi								0.0		
อ.อาจสามารถ	At Samat								0.0		
อ.เสลภูมิ	Selaphum			13.5					13.5		
อ.จตุรพักตรพิมาน	Chaturaphak Phiman								0.0		
อ.เกษตรวิสัย	Kaset Wisai					8.6			8.6		
อ.พนมไพร	Phanom Phrai								0.0		
อ.สุวรรณภูมิ	Suwannaphum								0.0		
จ.นครราชสีมา	Nakhon Ratchasima*	T	11.9	T	T				11.9	736.9	+187.9
อ.บัวใหญ่	Bua Yai		4.1						4.1		
อ.คง	Khong		6.5						6.5		
อ.ด่านขุนทด	Dan Khunthot								0.0		
อ.โนนไทย	Non Thai								0.0		
อ.โนนสูง	Non Sung								0.0		
อ.พิมาย	Phimai								0.0		
อ.ปากช่อง	Pak Chong	..	..	..	..	..	..	..	..		
อ.สีคิ้ว	Si Khiu		9.6						9.6		
อ.สูงเนิน	Sung Noen	5.2	33.6						38.8		
อ.จักราช	Chakkarat		10.4						10.4		
อ.ปักธงชัย	Pak Thong Chai	2.9							2.9		
อ.โชคชัย	Chok Chai	..	..	..	..	..	..	..	..		
อ.ครบุรี	Khonburi		6.8						6.8		
จ.บุรีรัมย์	Burirum								0.0	1051.9	+340.9
อ.พุทไธสง	Phutthai Song	0.3	13.5						13.8		
อ.สตึก	Satuk	7.5							7.5		
อ.ลำปลายมาศ	Lam Plai Mat								0.0		
อ.นางรอง	Nang Rong		7.5	5.1	5.6	27.4			45.6		
อ.ประโคนชัย	Prakhon Chai			19.4					19.4		
จ.สุรินทร์	Surin*	0.1	16.8	6.3				2.6	25.8	723.0	+190.0
อ.ท่าตูม	Tha Tum	..	..	..	..	..	..	..	..		
อ.รัตนบุรี	Rattanaburi		[illegible]						0.0		
อ.ศรีขรภูมิ	Si Khoraphum		25.5						25.5		
อ.ปราสาท	Prasat		20.5	13.2					33.7		
อ.สังขะ	Sangkha	3.7	18.9	18.6					41.2		
จ.ศรีสะเกษ	Sisaket		10.5	17.0					27.5	1070.8	+422.0
อ.ราษีไศล	Rasisalai		5.1						5.1		
อ.อุทุมพรพิสัย	Uthumphon Phisai	11.1	5.2	5.4					21.7		
อ.กันทรารมย์	Kanthararom		16.7	16.9					33.6		
อ.ขุขันธ์	Khukhan		20.0						20.0		
อ.กันทรวิชัยนคร	Kantharalak								0.0		
จ.อุบลราชธานี	Ubon Ratchathani*	2.3	9.6	9.1	1.5	4.9	1.0	2.7	31.1	1592.4	+684.5

สถานีฝน	Station	วันที่และจำนวนน้ำฝนเป็นมิลลิเมตร Date and amount of rainfall in m.m. กรกฎาคม July							ฝนรวม ม.ม. Total m.m.	ฝนรวมตั้งแต่ 1 ม Accumulative r-fall Since Jan.	
		25	26	27	28	29	30	31		ฝนจริง Actual	สูง(+)ต่ำ กว่าปก Above(Below(Norm
90.อ.ชานุมาน	Chanuman	..	..	..	..	..	..	..	..		
91.อ.เขมราฐ	Khemmarat				28.2				28.2		
92.อ.อำนาจเจริญ	Amnat Charoen								0.0		
93.อ.ยะโสธร	Yasethon		6.4						6.4		
94.อ.ศรีเชียงแก้ว	Khata Khuan Kaeo								0.0		
95.อ.ตระการพืชผล	Trakan Phut Phon		8.0						8.0		
96.อ.มหาชนะชัย	Maha Chana Chai	1.4	13.7						17.1		
97.อ.เขื่องใน	Khuang Nai	..	..	..	..	..	..	..	..		
98.อ.โขงเจียม	Khong Chiam	0.5	10.5	1.5	0.4				12.9		
99.อ.พิบูลมังษาหาร	Phibun Mangsahan			25.2					25.2		
100.อ.เดชอุดม	Det Udom					16.7			16.7		
ภาคกลาง	Central Part										
1.จ.นครสวรรค์	Nakhon Sawan*	T	9.9	0.1	1.8	1.4	T		13.2	504.3	- 94.
2.อ.บรรพตพิสัย	Banphot Phisai		5.6						5.6		
3.อ.ตาคลาว	Lat Yao		12.4						12.4		
4.อ.ชุมแสง	Chumsaeng		6.7	0.1					6.8		
5.อ.พยุหคีรี	Phayuha Khiri	..	..	..	..	..	..	..	..		
6.จ.อุทัยธานี	Uthai Thani		8.5						8.5	714.5	+127.
7.อ.หนองฉาง	Nong Chang		26.8	2.5					29.3		
8.อ.ทับทัน	Thab Than		7.5	1.3	1.2	0.9			10.9		
9.อ.หนองขาหย่าง	Nong Kha Yang		7.5						7.5		
10.อ.บ้านไร่	Ban Rai	..	..	..	..	..	..	..	..		
11.จ.ชัยนาท	Chainat		26.2						26.2	805.7	+197.
12.อ.มโนรมย์	Manorom			2.0		1.1			3.1		
13.อ.วัดสิงห์	Wat Sing		1.3	1.3		1.3			3.9		
14.จ.สิงห์บุรี	Singburi		7.2	1.1					8.3	743.7	+198.
15.อ.อินทร์บุรี	Inburi		2.0						2.0		
16.อ.บางระจัน	Bangrachan	1.0	11.2	0.2					12.4		
17.อ.พรหมบุรี	Phromburi		11.8	0.6					12.6		
18.จ.ลพบุรี	Lopburi*	0.8	15.2	0.9	T	T			16.9	925.0	+279.
19.อ.บ้านหมี่	Ban Mi		14.8	0.8					15.6		
20.อ.โชยบาดาล	Chai Badan		26.3						26.3		
21.อ.ท่าวุ้ง	Tha Wung	..	..	..	..	..	..	..	..		
22.จ.สุพรรณบุรี	Suphanburi*	1.4	0.4	0.2	0.4	T	0.2		2.6	616.5	+ 62.
23.อ.เดิมบางนางบวช	Doembang Nangbuat					8.7			8.7		
24.อ.สามชุก	Sam Chuk	..	..	..	..	..	..	..	..		
25.อ.ศรีประจันต์	Si Prachan	..	..	..	..	..	..	..	..		
26.อ.บางปลาม้า	Bang Pla Ma	1.3		1.8					3.1		
27.อ.สองพี่น้อง	Song Phi Nong	3.2	T	2.3					5.5		
28.จ.อ่างทอง	Ang Thong	3.2	2.0						5.2	925.7	+224.

สถานีฝน	Station	วันที่และจำนวนน้ำฝนเป็นมิลลิเมตร Date and amount of rainfall in m.m. กรกฎาคม July							ฝนรวม ม.ม. Total m.m.	ฝนรวมตั้งแต่ 1 ม.ค. Accumulative rain-fall Since Jan. 1	
		25	26	27	28	29	30	31		ฝนจริง Actual	สูง(+)ต่ำ(-) กว่าปกติ Above(+) Below(-) Normal
.8.โพธิ์ทอง	Pho Thong	11.1	5.4						16.5		
.8.ไชโย	Chaiyo								0.0		
.8.วิเศษไชยชาญ	Wiset Chaichan		4.3						4.3		
.8.ป่าโมก	Pa Mok	3.7	3.1						6.8		
.8.สระบุรี	Saraburi								0.0	1090.5	+309.5
.8.บ้านหมอ	Ban Mo								0.0		
.8.แก่งคอย	Kaeng Khoi	..	..	..	..	..	..	..	..		
.8.หนองแค	Nong Khae			0.7	0.6				1.3		
.8.พระนครศรีอยุธยา	Ayutthaya	3.5		1.6					5.1	726.8	+ 62.9
.8.ท่าเรือ	Tha Rua	0.1	1.7						1.8		
.8.ผักไห่	Phak Hai								0.0		
.8.บางบาล	Bang Ban			1.3					1.3		
.8.บางไทร	Bang Sai								0.0		
.8.เสนา	Sena								0.0		
.8.บางปะอิน	Bang Pa-in	2.8							2.8		
.8.นครนายก	Nakhon Nayok	5.2			0.2				5.4	937.0	-139.5
.8.บ้านนา	Ban Na	7.1							7.1		
.8.ปากพลี	Pak Phli	5.7			11.6	10.5			27.8		
.8.ปราจีนบุรี	Prachinburi*	21.4	T	6.4	8.7	11.7			48.2	1444.2	+430.8
.8.บ้านสร้าง	Ban Sang	30.7			6.0				36.7		
.8.ศรีมหาโพธิ์	Si Maha Pho	14.3	2.4	34.3	9.6				60.6		
.8.กบินทร์บุรี	Kabinburi	13.2	2.3	74.6	14.0				104.1		
.8.สระแก้ว	Sa Kaeo	14.4		12.0	6.2				32.6		
.8.วัฒนานคร	Watthana Nakhon	32.6	6.7	19.5	2.1				60.9		
.8.อรัญประเทศ	Aranyaprathet*	30.2	6.2	14.9					51.3	934.2	+ 23.3
.8.ปทุมธานี	Pathum Thani	6.8	T						6.8	614.0	-168.8
.8.ธัญบุรี	Thanyaburi	8.3							8.3		
.8.นนทบุรี	Nonthaburi	32.5				10.1			42.6	..	..
.8.บางบัวทอง	Bang Bua Thong								0.0		
.8.กาญจนบุรี	Kanchanaburi*	4.8	5.8	9.0	0.5	T	0.4		20.5	487.8	-48.2
.8.สังขละบุรี	Sang Khlaburi								0.0		
.8.ทองผาภูมิ	Thong Pha Phum								0.0		
.8.ไทรโยค	Sai Yok	..	..	..	..	..	..	..	..		
.8.ศรีสวัสดิ์	Si Sawat	..	..	..	..	..	..	..	..		
.8.บ่อพลอย	Bo Phloi	..	..	..	..	..	..	..	..		
.8.พนมทวน	Phanom Thuan			5.7					5.7		
.8.ท่าม่วง	Tha Muang								0.0		
.8.นครปฐม	Nakhon Pathom	8.2		4.2			14.1		26.4	..	..
.8.นครชัยศรี	Nakhon Chai Si	15.8		3.6					19.4		
.8.ธนบุรี (บางกอกน้อย)	Thonburi	42.6	1.6	0.9	1.2				46.3	944.4	+583.0

สถานีฝน	Station	วันที่และจำนวนน้ำฝนเป็นมิลลิเมตร Date and amount of rainfall in m.m. กรกฎาคม July 25	26	27	28	29	30	31	ฝนรวม มม. Total m.m.	ฝนสะสมตั้งแต่ 1 ม.ค. Accumulative rainfall Since Jan. ฝนจริง Actual	ส่วนเกิน(+)ต่ำกว่าปกติ Above(+) Below(-) Normal
69. อ.บางขุนเทียน	Bang Khun Thian	21.2	2.0		5.2				28.4		
70. กรมอุตุนิยมวิทยา	Bangkok*	24.0	1.6	0.4	3.8	2.3			32.1	1000.6	+251.
71. สนามบินดอนเมือง	Don Muang*	20.7	T	0.9	0.1	1.6			23.3	680.4	- 77.
72. อ.บางเขน	Bang Khen	52.6	0.5	0.4	0.7	4.5			58.7		
73. อ.มีนบุรี	Minburi	24.4	0.4	T	0.4	0.2			25.4		
74. อ.ลาดกระบัง	Lat Krabang	30.8							30.8		
75. อ.บางนา	Bang Na*	20.5	0.5	1.0	2.1	15.6			39.7		
76. จ.ฉะเชิงเทรา	Chachoengsao	30.6	1.1			5.7			37.4	873.0	+211.
77. อ.บ้านโพธิ์	Ban Pho			49.2					49.2		
78. จ.ราชบุรี	Ratburi		3.5	8.4					11.9	566.5	+ 56.1
79. อ.บ้านโป่ง	Ban Pong	4.2	3.4	4.5		2.1			14.2		
80. อ.โพธาราม	Photharam		0.7	11.7					12.4		
81. อ.ดำเนินสดวก	Damnoen Saduak			3.5		20.7			24.2		
82. อ.ปากท่อ	Pak Tho			9.2					9.2		
83. จ.สมุทรสงคราม	Samut Songkhram		1.2	6.0		1.3			8.5	564.3	+ 87.7
84. อ.บางคนที	Bang Khonthi								0.0		
85. อ.อัมพวา	Amphawa	T	1.9	5.3	2.0	1.2			10.4		
86. จ.สมุทรสาคร	Samut Sakhon	1.4				36.1			37.5	762.9	+107.3
87. จ.สมุทรปราการ	Samut Prakan	19.0	0.8	1.4	4.8	14.3			40.3	1019.5	+199.[illegible]
88. อ.พระประแดง	Phrapradaeng	..	..	..	..	..	..	..	..		
89. ป้อมพระจุลฯ	Pom Phrachun*	..	..	..	..	..	..	..	..		
90. บางปู	Bang Pu*	..	..	..	..	..	..	..	..		
91. อ.บางพลี	Bang Phli	18.8				1.3			20.1		
<u>อ่าวไทยฝั่งตะวันออก</u>	<u>Gulf of Thailand East Coast</u>										
1. จ.ชลบุรี	Chonburi*	7.5		16.8	24.4	19.3	2.7		70.7	641.8	-103.5
2. อ.พานทอง	Phan Thong	..	..	..	..	..	..	..	..		
3. อ.พนัสนิคม	Phanat Nikhom	16.0	3.1	14.8	7.1	9.4			50.4		
4. อ.บ้านบึง	Ban Bung	4.3		3.6	18.7				26.6		
5. อ.สีชัง	Si Chang*	0.1	T	1.7	17.9	12.9			32.6		
6. อ.ศรีราชา	Si Racha					15.6			15.6		
7. อ.สัตหีบ	Sattahip*	T	T	7.3	0.6	16.5			24.4	799.6	+218.5
8. จ.ระยอง	Rayong		8.0	10.5			2.3		20.8	..	..
9. อ.บ้านค่าย	Ban Khai				16.2				16.2		
10. อ.บ้านเพ	Ban Phe*	0.5	3.6	6.1	0.9	45.0			56.0		
11. อ.แกลง	Klaeng	0.3	0.7	9.8	60.4	5.3			76.5		
12. จ.จันทบุรี	Chanthaburi*	1.2	9.0	19.1	28.5	20.1	7.7	0.5	86.1	1856.9	+189.1
13. อ.โป่งน้ำร้อน	Pong Namron		12.2						12.2		
14. อ.ท่าใหม่	Tha Mai			16.4	26.9	38.3			81.6		
15. อ.มะขาม	Makham	3.4	2.2	34.6	76.2	43.2			159.6		
16. อ.คลุง	Khlung			14.2	41.4				55.6		

สถานีฝน	Station	วันที่และจำนวนน้ำฝนเป็นมิลลิเมตร Date and amount of rainfall in m.m. กรกฎาคม July							ฝนรวม มม. Total m.m.	ฝนรวมตั้งแต่ 1 ม.ค. Accumulative rain-fall Since Jan.1	
		25	26	27	28	29	30	31		ฝนจริง Actual	สูง(+)ต่ำ(-) กว่าปกติ Above(+) Below(-) Normal
.ตราด	Trat		13.9	70.3	33.7	42.4			160.3	2335.1	+287.6
.เขาสมิง	Khao Saming	..	..	..	..	..	..	..	..		
.แหลมงอบ	Laem Ngop		7.2	46.0		11.0			64.2		
.คลองใหญ่	Khlong Yai*	35.3	39.5	78.5	61.7	16.1	5.1		236.2	2979.4	+409.7
เขตฝั่งตะวันตก	Gulf of Thailand West Coast										
จ.เพชรบุรี	Phetburi			20.7					20.7	575.3	+158.6
.บ้านแหลม	Ban Laem	1.8		1.0		12.0			14.8		
.ชะอำ	Cha Am	1.4		1.3		17.3			20.0		
จ.ประจวบคีรีขันธ์	Prachuap Khirikhan*	20.3	10.1	5.2	0.3	T	T	7.1	43.0	234.3	-275.5
.หัวหิน	Hua Hin*	0.4	0.1	7.8	0.1	0.9		T	9.3	390.8	- 40.5
จ.ชุมพร	Chumphon*	19.1	10.1	6.8	1.0	6.2	16.5		59.7	602.2	-374.6
จ.ท่าแซะ	Tha Sae	15.7	6.6	7.2		3.5	2.7		34.7		
จ.สวี	Sawi		51.7	4.7					56.4		
จ.หลังสวน	Lang Suan	4.0		5.3					9.3		
จ.สุราษฎร์ธานี	Bandon*			1.7	T	0.5	0.6	1.3	4.1	497.4	-125.9
อ.ไชยา	Chaiya								0.0		
อ.พุนพิน	Phun Phin								0.0		
อ.บ้านนาสาร	Ban Nasan				14.9				14.9		
จ.นครศรีธรรมราช	Nakhon Si Thammarat*					2.1	0.5	4.6	7.2	618.8	-400.9
อ.สิชล	Sichon								0.0		
อ.ท่าศาลา	Tha Sala	..	..	..	..	..	..	..	..		
อ.จวาง	Chawang								0.0		
อ.ทุ่งสง	Thun Song				11.2	6.3	1.1		18.6		
อ.ร่อนพิบูลย์	Ron Phibun	..	..	..	..	..	..	..	..		
อ.ปากพนัง	Pak Phanang					5.1	1.2		6.3		
จ.พัทลุง	Phatthalung			1.1			15.1		16.2	522.3	-288.9
อ.เขาไชยสน	Khao Chai Son				3.6				3.6		
จ.สงขลา	Songkhla*		21.1		6.7	0.2	19.5	T	47.5	1098.8	+479.4
อ.รัตภูมิ	Rattaphum	..	..	..	..	..	..	..	..		
อ.หาดใหญ่	Hat Yai								0.0		
อ.สะเดา	Sadao								0.0		
จ.ปัตตานี	Pattani*		0.6		T			2.5	3.1	791.3	+563.4
อ.หนองจิก	Nong Chik	..	..	..	..	..	..	..	..		
อ.ยะหริ่ง	Yaring		42.3						42.3		
อ.ปะนาเระ	Panare		2.8						2.8		
จ.ยะลา	Yala								0.0	610.5	..
อ.เบตง	Be Tong		5.2		17.2				22.4		
จ.นราธิวาส	Narathiwat*		9.3		10.8		0.8	11.0	31.9	1210.3	+122.0
อ.ยี่งอ	Yi Ngo								0.0		
อ.ระแงะ	Ra Ngae		1.7		2.2				3.9		

สถานีฝน	Station	วันที่และจำนวนน้ำฝนเป็นมิลลิเมตร Date and amount of rainfall in m.m. กรกฎาคม July							ฝนรวม น.ม. Total m.m.	ฝนรวมตั้งแต่ Accumulative -fall Since	
		25	26	27	28	29	30	31		ฝนจริง Actual	สูง(+) ต่ำ Abo Bel No.
36.อ.ตากใบ	Tak Bai		9.6		1.7				11.[illegible]		
ภาคใต้ตั้งตะวันตก	Southern Thailand West Coast										
1.จ.ระนอง	Ranong*	49.0	10.3	31.5	11.5	1.4	9.2	12.5	116.[illegible]	2809.1	+ [illegible]
2.อ.กระบุรี	Kraburi	20.8	38.6	37.8	22.6				119.[illegible]		
3.จ.พังงา	Phang Nga			16.2	16.9	1.2	4.9		35.[illegible]	1902.5	+54
4.อ.ตะกั่วป่า	Takua Pa	3.6		17.2	3.4				24.[illegible]		
5.อ.ท้ายเหมือง	Thai Muang			10.3		9.5	16.7		36.[illegible]		
6.อ.ตะกั่วทุ่ง	Takua Thung				27.9	7.5			35.4		
7.จ.ภูเก็ต	Phuket*	..	..	..	..	..	..	..	..		
8.สนามบินภูเก็ต	Phuket Airport*			1.0	13.0	0.2	23.7		37.[illegible]	1753.1	+65
9.อ.ถลาง	Thalang	..	..	..	..	..	..	..	..		
10.จ.กระบี่	Krabi	..	..	..	..	..	..	..	..	..	
11.อ.คลองท่อม	Khlong Thom	2.6		17.2	14.7				34.[illegible]		
12.จ.ตรัง	Trang	..	..	..	..	..	..	..	..		
13.สนามบินตรัง	Trang Airport*		2.9	12.3	5.6		1.2	T	22.[illegible]	1267.1	- [illegible]
14.อ.สิเกา	Si Kao	21.3		8.6	14.2				44.1		
15.อ.ย่านตาขาว	Yan Ta Khao			33.9	3.4		5.1		42.4		
16.อ.ปะเหลียน	Pa Lian			37.7	59.6		16.7		114.[illegible]		
17.จ.สตูล	Satun								0.[illegible]	1114.8	+ [illegible]
18.อ.ละงู	La Ngu			8.6	23.4				32.0		

หมายเหตุ ช่องว่าง ไม่มีรายงานฝนตก
* สถานีตรวจอากาศ
T ฝนเล็กน้อยวัดไม่ได้
.. ไม่มีรายงาน

Remark Blank No report
* Synoptic Station
T Trace
.. No report

อุณหภูมิสูงสุดและต่ำสุดประจำวันที่ ๒๕ - ๓๑ กรกฎาคม ๒๕๐๙

Daily Max. and Min. Temperature July 25 - 31, 1966

สถานี	Station	อุณหภูมิสูงสุดและต่ำสุดเป็นองศา ซ. Max. and Min. Temperature in degree C.							เฉลี่ยสูงสุดต่ำสุด Average Max. Min.	เฉลี่ยในสัปดาห์ Weekly Mean	ค่าประจำ Mon Nor
		25	26	27	28	29	30	31			
ภาคเหนือ	Northern Part										
1.จ.เชียงราย	Chiangrai	31.8 21.2	31.4 23.2	29.8 23.2	28.3 23.2	28.6 21.7	26.7 22.4	30.0 21.8	29.5 22.4	26.0	27.
2.อ.ฝาง	Fang	..	..	..	..	..	..	..	..	..	..

สถานี	Station	อุณหภูมิสูงสุดและต่ำสุดเป็นองศา ซ. Max. and Min. Temperature in degree C.							เฉลี่ยสูงสุดต่ำสุด Average Max. Min.	เฉลี่ยในสัปดาห์ Weekly Mean	ค่าปกติประจำเดือน Monthly Normal
		25	26	27	28	29	30	31			
1.จ.แม่ฮ่องสอน	Mae Hongson	29.1 23.5	30.3 23.3	31.2 23.6	29.0 23.7	27.6 23.4	27.3 22.7	29.9 22.9	29.2 23.3	26.2	27.1
2.จ.เชียงใหม่	Chiangmai	30.0 24.1	31.8 24.0	32.2 23.7	29.0 23.7	28.5 23.0	27.8 22.2	27.3 22.2	29.5 23.3	26.4	27.4
3.จ.น่าน	Nan	31.7 23.9	32.5 23.4	31.1 24.0	30.4 25.0	31.7 23.9	32.7 24.6	34.6 23.8	32.1 24.1	28.1	27.9
4.จ.ลำปาง	Lampang	31.3 24.4	32.6 24.4	31.2 24.6	29.0 24.3	28.4 23.0	31.5 23.2	31.8 24.0	30.8 24.0	27.4	27.8
5.อ.แม่สะเรียง	Mae Sariang	28.3 22.6	29.5 23.1	30.0 22.4	26.2 23.1	25.0 22.5	25.7 22.5	30.9 22.2	27.9 22.8	25.2	27.0
6.จ.แพร่	Phrae	32.5 24.4	34.5 24.5	31.2 23.8	29.0 24.5	29.9 23.6	31.6 23.9	33.8 23.0	31.8 24.0	27.9	27.8
7.จ.อุตรดิตถ์	Uttaradit	31.1 23.3	32.2 24.6	32.0 24.1	31.0 24.7	29.1 23.5	32.0 24.5	32.9 23.5	31.5 24.0	27.8	28.6
8.เขื่อนภูมิพล	Bhumibol Dam	..	..	..	..	..	..	..	..	..	..
9.จ.ตาก	Tak	.. ..	30.7 25.0	32.7 24.6	29.4 23.1	28.0 23.6	30.5 25.0	33.0 25.4	30.7 24.4	27.6	28.5
10.จ.พิษณุโลก	Phitsanulok	30.6 23.8	32.0 24.6	31.6 23.6	31.2 25.0	28.8 25.4	33.0 24.4	34.3 25.5	31.6 24.6	28.1	28.6
11.อ.แม่สอด	Mae Sot	28.5 22.5	26.7 23.0	28.1 22.6	29.0 22.7	25.2 22.7	26.6 22.7	30.8 22.8	27.8 22.7	25.2	26.3
12.จ.เพชรบูรณ์	Phetchabun	30.0 23.5	31.0 22.4	30.6 22.7	31.3 24.4	30.1 24.0	33.3 23.4	34.5 24.2	31.5 23.5	27.5	27.5
ภาคตะวันออกเฉียงเหนือ	**Northeastern Part**										
1.จ.หนองคาย	Nong Khai	31.1 24.6	31.2 24.6	30.6 24.2	31.5 24.8	31.6 23.4	32.0 23.4	24.1	31.3 24.2	27.8	..
2.จ.เลย	Loei	33.0 23.0	31.4 24.0	30.2 23.3	31.4 24.1	24.0	33.2 23.3	35.3 23.2	32.4 23.6	28.0	27.5
3.จ.อุดรธานี	Udon Thani	32.4 24.8	31.8 25.4	30.4 24.7	31.5 24.6	32.3 25.0	33.0 24.5	35.0 24.8	32.3 24.8	28.6	28.4
4.จ.นครพนม	Nakhon Phanom	30.7 22.4	30.8 24.8	31.4 24.5	32.4 24.5	31.3 24.0	33.0 23.0	35.0 25.4	32.1 24.1	28.1	27.4
5.จ.สกลนคร	Sakon Nakhon	30.4 24.4	31.2 24.7	31.0 24.3	32.7 25.2	32.4 24.3	33.9 22.5	34.0 24.5	32.2 24.3	28.2	27.9
6.อ.มุกดาหาร	Mukdahan	29.0 23.5	30.5 23.7	30.0 22.7	32.5 22.7	29.5 21.7	33.0 24.5	35.0 24.0	31.4 23.3	27.4	28.2
7.จ.ขอนแก่น	Khon Kaen	31.4 23.4	31.3 24.3	31.0 23.5	30.7 24.5	32.2 24.9	33.5 23.0	34.8 23.9	32.1 23.9	28.0	28.4
8.จ.ร้อยเอ็ด	Roi Et	29.0 24.7	29.7 25.6	31.0 24.2	31.5 24.8	30.5 25.0	34.0 23.5	34.0 25.0	31.4 24.6	28.0	28.5
9.จ.ชัยภูมิ	Chaiyaphum	30.0 23.5	30.9 23.6	30.1 22.9	30.6 24.0	30.3 24.3	33.5 24.5	34.3 25.0	31.4 24.0	27.7	..
10.จ.อุบลราชธานี	Ubon Ratchathani	27.3 24.3	30.5 24.2	30.7 22.7	31.0 23.6	32.3 24.2	32.6 23.8	33.3 25.6	31.1 24.0	27.6	27.8
11.จ.สุรินทร์	Surin	29.5 23.3	31.9 22.9	30.3 20.9	30.6 22.9	33.3 23.5	33.8 24.0	33.8 23.0	31.9 22.9	27.4	28.6
12.จ.นครราชสีมา	Nakhon Ratchasima	29.0 23.2	31.7 24.0	31.4 21.7	33.3 23.9	33.7 24.5	33.4 24.0	34.7 23.2	32.4 23.5	28.0	28.3
ภาคกลาง	**Central Part**										
1.จ.นครสวรรค์	Nakhon Sawan	32.9 24.7	33.2 25.2	32.8 25.1	31.8 24.0	30.7 25.4	33.2 25.0	35.1 25.1	32.8 24.9	28.9	29.2
2.จ.ลพบุรี	Lopburi	30.4 23.5	31.8 23.5	30.0 23.5	30.0 24.5	31.4 25.5	32.5 24.2	33.5 23.5	31.4 24.0	27.7	28.3
3.จ.สุพรรณบุรี	Suphanburi	31.4 25.1	32.0 24.4	28.5 24.8	29.8 24.5	30.8 25.6	31.9 25.1	34.0 25.2	31.2 25.0	28.1	28.7

สถานี	Station	อุณหภูมิสูงสุดและต่ำสุดเป็นองศา ซ. Max. and Min. Temperature in degree C.							เฉลี่ยสูงสุดต่ำสุด Average Max. Min.	เฉลี่ยในสัปดาห์ Weekly Mean	ค่าปกติประจำเดือน Month Norm
		25	26	27	28	29	30	31			
4. จ. ปราจีนบุรี	Prachinburi	29.6 24.8	30.2 24.0	31.0 25.6	30.8 23.5	30.8 24.2	31.1 24.7	32.5 25.5	30.8 24.6	27.7	27.
5. จ. กาญจนบุรี	Kanchanaburi	32.2 24.6	30.7 23.4	26.1 23.8	30.3 23.3	30.2 24.2	30.9 24.2	33.6 24.3	30.6 24.0	27.3	28.
6. สนามบินดอนเมือง	Don Muang	30.2 25.8	30.9 23.9	30.2 26.1	30.0 26.1	30.8 26.0	30.8 25.6	33.5 25.9	31.0 25.6	28.3	28.
7. กรมอุตุนิยมวิทยา	Bangkok	30.8 25.7	30.5 24.4	29.3 25.5	30.0 26.0	30.7 24.8	31.6 25.7	34.0 26.5	31.0 25.5	28.2	27.
8. อ. อรัญประเทศ	Aranyaprathet	28.5 23.5	31.0 21.6	30.5 23.0	31.0 23.0	32.5 24.0	33.5 23.3	34.5 23.0	31.6 23.0	27.3	28.
9. อุดุบางนา	Bang Na	31.0 24.6	31.0 23.8	30.3 25.8	30.0 25.6	30.4 24.8	32.0 24.0	33.5 26.0	31.2 24.9	28.0	..
ฝั่งอ่าวไทยฝั่งตะวันออก	**Gulf of Thailand East Coast**										
1. ป้อมพระจุลฯ	Pom Phrachun	..	..	..	..	..	..	..	..	..	..
2. จ. ชลบุรี	Chonburi	30.5 26.0	30.2 24.7	30.5 26.4	29.0 26.0	30.0 25.5	31.0 22.1	32.2 26.0	30.5 25.2	27.8	28.
3. อ. สีชัง	Si Chang.	29.8 27.2	31.2 26.6	30.9 26.7	28.6 27.1	30.3 27.6	30.4 24.3	31.3 27.1	30.4 26.6	28.5	..
4. อ. สัตหีบ	Sattahip	30.7 26.0	31.8 26.3	30.8 25.0	30.0 26.2	31.5 26.1	32.3 21.4	33.4 25.8	31.5 25.2	28.4	29.
5. จ. ระยอง	Rayong	30.0 ..	30.0 26.5	30.0 25.8	.. 27.5	.. ..	.. ..	.. ..	.. ..	..	..
6. อ. บ้านเพ	Ban Phe	29.5 25.1	28.2 24.3	29.4 23.5	24.7	29.1 ..	22.1	.. ..	29.1 23.9	26.5	..
7. จ. จันทบุรี	Chanthaburi	28.7 25.0	29.8 25.5	28.9 25.0	28.0 25.0	29.5 23.4	29.6 22.8	33.0 24.1	29.6 24.4	27.0	27.
8. อ. แหลมงอบ	Laem Ngop	29.4 25.7	31.0 26.4	.. 25.2	.. ..	27.7 ..	.. 23.2	.. ..	.. 25.1	..	..
9. อ. คลองใหญ่	Khlong Yai	30.3 22.3	29.8 23.0	26.9 23.5	24.6 23.0	28.0 23.6	30.8 22.5	31.1 23.4	28.8 23.0	25.9	26.
ฝั่งอ่าวไทยฝั่งตะวันตก	**Gulf of Thailand West Coast**										
1. อ. หัวหิน	Hua Hin	31.7 23.9	31.7 24.9	28.5 25.2	29.5 24.4	30.8 25.8	30.5 24.4	32.2 23.9	30.7 23.9	27.6	28.
2. จ. ประจวบคีรีขันธ์	Prachuap Khirikhan	29.7 23.6	32.7 23.3	29.7 24.3	31.1 24.0	32.1 25.2	33.3 25.8	33.8 25.8	31.8 24.6	28.2	27.
3. จ. ชุมพร	Chumphon	30.2 23.5	32.0 22.8	30.4 23.0	31.2 23.8	30.7 23.8	30.7 24.9	30.6 25.1	30.8 23.8	27.3	27.
4. จ. สุราษฎร์ธานี	Bandon	33.1 23.3	32.2 23.8	34.0 24.4	34.5 24.0	32.9 24.5	34.5 23.8	34.1 23.4	33.6 23.9	28.8	27.
5. จ. นครศรีธรรมราช	Nakhon Si Thammarat	34.0 23.5	33.6 23.4	32.4 24.0	34.5 23.8	33.0 23.8	33.5 23.5	34.0 23.5	33.6 23.6	28.6	28.
6. จ. สงขลา	Songkhla	32.7 24.6	31.9 24.4	33.0 23.5	30.7 23.6	31.9 24.4	31.5 23.1	31.8 24.5	31.9 24.2	28.0	28.
7. จ. ปัตตานี	Pattani	31.5 25.0	33.5 23.5	34.3 21.5	31.6 23.3	.. 23.0	.. 24.0	33.0 24.0	32.8 23.5	28.2	..
8. จ. นราธิวาส	Narathiwat	32.8 23.2	32.0 24.3	32.5 21.8	31.8 23.7	32.0 22.4	31.5 23.3	31.8 23.0	32.0 23.1	27.6	27.
ภาคใต้ฝั่งตะวันตก	**Southern Thailand West Coast**										
1. จ. ระนอง	Ranong	30.1 23.0	31.5 22.3	30.5 22.8	30.0 23.4	30.3 25.0	31.3 25.5	31.2 25.0	30.7 23.8	27.2	26.
2. จ. ภูเก็ต	Phuket	32.0 25.0	33.1 23.3	31.5 24.4	30.2 24.7	31.2 26.2	31.7 25.2	31.2 23.7	31.6 24.6	28.1	27.
3. จ. ตรัง	Trang	33.7 24.3	31.8 24.1	32.5 23.8	28.2 21.9	32.2 22.8	30.5 23.4	31.8 22.8	31.5 23.3	27.4	27.

แก้ไขเพิ่มเติมรายงานอากาศประจำสัปดาห์ฉบับที่ ๓๐/๒๕๑๙ เนื่องจากได้รับรายงานภายหลัง

Correction in weekly weather report No. 30/1966 for late report rainfall data

สถานีฝน	Station	วันที่และจำนวนน้ำฝนเป็นมิลลิเมตร Date and amount of rainfall in m.m. กรกฎาคม July 18	19	20	21	22	23	24	ฝนรวม มม. Total m.m.	ฝนรวมตั้งแต่ 1 ม.ค. Accumulative rain-fall Since Jan. 1 ฝนจริง Actual	สูง(+)ต่ำ(-)กว่าปกติ Above(+) Below(-) Normal
ภาคเหนือ	Northern Part										
จ.น.ตาน	Phan							30.7	108.4		
จ.น.เวียงป่าเป้า	Wing Pa Pao							19.0	125.0		
จ.น.ขุนยวม	Khun Yaum						17.5	4.8	164.5		
จ.น.ดอยสะเก็ด	Doi Saket							13.0	22.8		
จ.น.เกาะคา	Ko Kha							8.3	20.6		
จ.น.สบปราบ	Sop Prap						4.8	10.0	59.9		
จ.น.ทุ่งช้าง	Thung Chang							62.2	177.5		
จ.น.ปัว	Pua						9.5	24.9	140.0		
จ.น.นาน้อย	Na Noi						18.1		19.4		
จ.น.ลับแล	Lap Lae						40.6	10.9	85.8		
จ.น.น้ำปาด	Nam Pat							16.8	38.9		
จ.ส.สุโขทัย	Sukhothai							3.5	107.1	492.6	- 113.4
จ.น.วังทอง	Wang Thong						1.0	15.8	153.1		
จ.น.บางกระทุ่ม	Bang Krutum							6.8	55.7		
จ.ก.กำแพงเพชร	Kamphaeng Phet							34.2	72.9	765.9	+ 425.7
จ.น.คลองขลุง	Khlong Khlung							24.2	55.1		
จ.น.ขาณุวรลักษบุรี	Khanu Woralakburi							9.3	91.9		
จ.พ.พิจิตร	Phichit						21.5	21.2	144.5	918.2	+ 313.4
จ.น.ตะพานหิน	Taphanhin						9.2	4.8	79.6		
จ.น.บางมูลนาก	Bang Munnak						1.0	22.0	119.5		
จ.น.หล่มเก่า	Lom Kao						5.2	4.1	19.7		
จ.น.ชนแดน	Chon Daen						8.7	55.2	133.1		
ภาคตะวันออกเฉียงเหนือ	Northeastern Part										
จ.น.เชียงคาน	Chiangkhan						9.4		22.6		
จ.น.โพนพิสัย	Phon Phisai						24.5		183.5		
จ.น.ท่าบ่อ	Tha Bo						27.2		106.8		
จ.น.วานรนิวาส	Wanon Niwat						38.8	15.1	127.3		
จ.น.ด่วงแดนดิน	Sawang Daen Din						32.4	1.2	93.7		

สถานีฝน	Station	วันที่และจำนวนน้ำฝนเป็นมิลลิเมตร Date and amount of rainfall in m.m. กรกฎาคม July							ฝนรวม มม. Total m.m.	ฝนรวมตั้งแต่ 1 ม Accumulative -fall Since Jan	
		18	19	20	21	22	23	24		ฝนจริง Actual	สูง(+)/ต่ำ(-) กว่า Above Below Norm
๑๘. อ. พรรณานิคม	Phanna Nikhom						17.5	12.0	61.5		
๑๙. อ. บ้านแพง	Ban Phaeng						52.4	20.5	206.4		
๒๐. อ. ท่าอุเทน	Tha Uten						20.5	37.0	72.0		
๒๑. อ. นาแก	Na Kae						10.2	9.5	125.0		
๒๒. อ. ธาตุพนม	That Phanom						12.4		156.0		
๒๓. อ. คอนสวรรค์	Khon Sawan							10.7	84.1		
๒๔. อ. จัตุรัส	Chaturat						11.0	6.2	77.7		
๒๕. อ. บำเหน็จณรงค์	Bamnet Narong						10.5	8.0	64.0		
๒๖. อ. ภูเวียง	Phu Wiang						17.8	9.7	58.9		
๒๗. อ. ชุมแพ	Chum Phae						6.5	2.8	19.9		
๒๘. อ. มัญจาคีรี	Mancha Khiri						6.4	1.8	51.4		
๒๙. ก. ชนบท	Chonnabot						11.8	1.8	67.6		
๓๐. อ. บ้านไผ่	Ban Phai							4.2	14.2		
๓๑. อ. พล	Phon							9.9	115.4		
๓๒. จ. มหาสารคาม	Maha Sarakham						5.9		38.0	757.2	+ 120
๓๓. อ. โกสุมพิสัย	Kosum Phisai						0.6		30.2		
๓๔. อ. บรบือ	Borabu						57.0		252.5		
๓๕. อ. พยัคฆภูมิพิสัย	Phayakphum Phisai						17.5		37.0		
๓๖. จ. กาฬสินธุ์	Kalasin							27.1	89.5	170.1	+ 34
๓๗. อ. ยางตลาด	Yang Talat						6.9		77.1		
๓๘. อ. กันทรวิชัย	Kanthara Wichai						10.2		32.5		
๓๙. อ. กมลาไสย	Kamalasai						28.2		152.7		
๔๐. อ. อาจสามารถ	At Samat						8.7		19.5		
๔๑. อ. เชลภูมิ	Selaphum						22.5		55.7		
๔๒. อ. เกษตรวิสัย	Kaset Wisai						16.7		111.3		
๔๓. อ. สุวรรณภูมิ	Suwannaphum						56.8	4.2	133.7		
๔๔. อ. บัวใหญ่	Bua Yai							22.0	69.4		
๔๕. อ. คง	Khong							53.3	64.5		
๔๖. อ. พิมาย	Phimai						7.3	5.8	48.6		

สถานีฝน	Station	วันที่และจำนวนน้ำฝนเป็นมิลลิเมตร Date and amount of rainfall in m.m. กรกฎาคม July							ฝนรวม ม.ม. Total m.m.	ฝนรวมตั้งแต่ 1 ม.ค. Accumulative rain-fall Since Jan. 1	
		18	19	20	21	22	23	24		ฝนจริง Actual	สูง(+)ต่ำ(-) กว่าปกติ Above(+) Below(-) Normal
อ.ศีขิ้ว	Si Khiu							11.5	89.4		
อ.สูงเนิน	Sung Noen							10.4	23.8		
อ.จักราช	Chakkarat							14.5	30.2		
จ.บุรีรัมย์	Burirum							10.5	45.8	1051.9	+ 349.4
อ.พุทไธสง	Phutthai Song						14.3	54.1	69.8		
อ.นางรอง	Nang Rong						5.1	15.5	76.9		
อ.ประโคนชัย	Prakhon Chai							32.0	41.6		
จ.สุรินทร์	Surin*							1.6	77.2	697.2	+ 170.1
อ.รัตนบุรี	Rattanaburi							9.6	66.6		
อ.ศรีขรภูมิ	Si Khoraphum						10.5		46.5		
อ.ปราสาท	Prasat						36.2	3.2	229.6		
อ.สังขละ	Sangkha							45.2	226.8		
จ.ศรีสะเกษ	Sisaket					50.0	14.0		114.5	1043.3	+ 435.4
อ.ราษีไศล	Rasisalai						10.9		113.9		
อ.อุทุมพรพิสัย	Uthumphon Phasai						57.0		145.7		
อ.กันทรารมย์	Kanthararom						45.6		90.8		
อ.ขุขันธ์	Khukhan						130.0	6.0	247.0		
อ.เขมราช	Khemarat						27.6	6.5	167.4		
อ.อำนาจเจริญ	Amnat Charoen							4.5	94.6		
อ.ยะโสธร	Yasothon						9.8	1.3	63.0		
อ.กระการพิชัย	Trakan Phut Phon						26.8	6.4	110.1		
อ.มหาชนะชัย	Maha Chana Chai						20.8		136.1		
อ.โขงเจียม	Khong Chiam						20.9	20.8	243.6		
อ.พิบูลมังสาหาร	Phibun Mangsahan							30.5	99.3		
อ.เดชอุดม	Det Udom						77.4	14.1	272.9		
<u>ภาคกลาง</u>	<u>Central Part</u>										
อ.ชุมแสง	Chumsaeng						T	6.5	80.2		
อ.อุทัยธานี	Uthai Thani							12.1	12.1	706.0	+ 148.9
อ.พับพัน	Thap Than						5.7	3.6	9.3		

สถานีฝน	Station	วันที่และจำนวนน้ำฝนเป็นมิลลิเมตร Date and amount of rainfall in m.m. กรกฎาคม July							ฝนรวม ม.ม. Total m.m.	ฝนรวมตั้งแต่ 1 Accumulative -fall Since J	
		18	19	20	21	22	23	24		ฝนจริง Actual	สูง(+) ต่ำ Abo Belo Nor
๑๑. จ. ชัยนาท	Chainat						2.2	15.3	62.5	779.5	+ 19
๑๒. อ. มโนรมย์	Manorom							2.3	22.1		
๑๓. อ. วัดสิงห์	Wat Sing						0.8	3.1	63.6		
๑๔. จ. สิงห์บุรี	Singburi							1.9	17.4	735.4	+ 2
๑๕. อ. อินทรบุรี	Inburi							15.3	38.5		
๑๖. อ. บางระจัน	Bangrachan							2.0	45.1		
๔๔. จ. นครนายก	Nakhon Nayok							26.4	212.5	931.6	- 1
๔๖. อ. ปากพลี	Pak Phli							33.2	136.4		
๔๘. อ. บ้านสร้าง	Ban Sang							15.0	176.1		
๔๙. อ. ศรีมหาโพธิ์	Si Maha Pho							26.3	130.6		
๕๐. อ. กบินทรบุรี	Kabinburi							26.3	60.5		
๕๑. อ. สระแก้ว	Sa Kaeo							30.9	120.8		
๕๒. อ. วัฒนานคร	Wattana Nakhon							23.2	58.0		
๕๔. จ. ปทุมธานี	Pathom Thani							7.4	69.1	603.6	- 12
๕๕. อ. ธัญญบุรี	Thanyaburi							2.4	71.8		
๕๖. จ. นนทบุรี	Nonthaburi							4.6	96.1		
๖๘. จ. ธนบุรี	Thonburi							0.3	189.1	898.1	+ 399
๗๖. จ. ฉะเชิงเทรา	Chachoengsao							4.2	94.8	835.6	+ 269
๘๓. จ. สมุทรสงคราม	Samut Songkhram							2.4	95.0	555.8	+ 98
๘๗. จ. สมุทรปราการ	Samut Prakan						0.5		51.0	979.2	+ 237
<u>อ่าวไทยฝั่งตะวันออก</u>	<u>Gulf of Thailand East Coast</u>										
๓. อ. พนัสนิคม	Phanat Nikhom						3.1	4.9	63.2		
๑๔. อ. ท่าใหม่	Tha Mai						3.5	2.8	196.5		
๑๗. จ. ตราด	Trat							39.6	154.8	2174.8	+ 266
๑๙. อ. แหลมงอบ	Laem Ngop							6.4	172.7		
<u>อ่าวไทยฝั่งตะวันตก</u>	<u>Gulf of Thailand West Coast</u>										
๓๖. อ. ตากใบ	Tak Bai							14.2	23.2		
<u>ภาคใต้ฝั่งตะวันตก</u>	<u>Southern Thailand West Coast</u>										
๒. อ. กระบุรี	Kraburi							11.5	75.1		
๓. จ. พังงา	Phang Nga							11.2	35.6	1869.3	+ 562

พิมพ์ที่ ร.พ. กรมอุตุนิยมวิทยา สำนักนายกรัฐมนตรี

บางกะปิ พระนคร

นาวาโท ธำรง กิติสิน ผู้พิมพ์ผู้โฆษณา 2509

กรมอุตุนิยมวิทยา สำนักนายกรัฐมนตรี

รายงานอากาศประจำสัปดาห์ ระหว่างวันที่ ๑ ถึง ๗ สิงหาคม ๒๕๐๙

และ

การคาดหมายลักษณะอากาศ ระหว่างวันที่ ๘ ถึง ๑๔ สิงหาคม ๒๕๐๙

ฉบับที่ ๓๒/๒๕๐๙

พลเรือโท สนิธ เวสารัชชนันท์

อธิบดีกรมอุตุนิยมวิทยา

METEOROLOGICAL DEPARTMENT
OFFICE OF THE PRIME MINISTER

BANGKOK THAILAND

WEEKLY WEATHER REPORT

DURING THE PERIOD AUGUST 1 — 7, 1966

AND

WEATHER OUTLOOK

DURING AUGUST 8 — 14, 1966

No. 32 / 1966

Sanit Vesa — rajananda

Vice Admiral, Director General

การคาดหมายลักษณะอากาศใน ๗ วันข้างหน้า
ตั้งแต่วันที่ ๘ - ๑๔ สิงหาคม ๒๕๐๙

ลักษณะทั่วไป

ร่องมรสุมพาดอยู่ทางเหนือสุดของภาคเหนือ และภาคตะวันออกเฉียงเหนือของประเทศไทย ในระยะสัปดาห์นี้

ภาคเหนือ ภาคตะวันออกเฉียงเหนือ	มีฝนเป็นแห่ง ๆ ในระยะครึ่งแรกของสัปดาห์ ส่วนในระยะครึ่งหลังของสัปดาห์จะมีปริมาณมากขึ้น
ภาคกลาง ภาคตะวันออก	มีฝนหรือฝนฟ้าคะนองเป็นแห่ง ๆ ตลอดสัปดาห์
อ่าวไทยฝั่งตะวันตก	มีฝนหรือฝนฟ้าคะนองเป็นบางแห่งตลอดสัปดาห์
ภาคใต้ ฝั่งตะวันตก	มีฝนเกือบทั่วไปตลอดสัปดาห์
พระนคร และ ธนบุรี	ตลอดสัปดาห์มีฝนหรือฝนฟ้าคะนองส่วนมากในตอนเย็นและค่ำ

กรมอุตุนิยมวิทยา
๗ ส. ค. ๐๙

Weather Outlook for the next seven days
From August 8 - 14, 1966

General Situation

The monsoon trough is located over extreme northern portions of Northern and Northeastern parts of Thailand during this week.

Northern Part: Northeastern Part:	Scattered rains in the first half of the week, while substantial falls in the second half of the week.
Central Part: Eastern Part:	Scattered showers or thundershowers throughout the week
Gulf of Thailand, West Coast:	Isolated showers throughout the week.
Southern Thailand, West Coast:	Almost widespread rains throughout the week.
Bangkok and Thonburi:	Showers or thundershowers especially in the evening.

Meteorological Department
8 / 8 / 1966

สรุปลักษณะอากาศทั่วไปในรอบสัปดาห์
ตั้งแต่วันที่ ๑-๗ สิงหาคม ๒๕๐๙

๑. ในระหว่างตอนต้นสัปดาห์พายุโซนร้อน "ฟิลลิส" ในทะเลจีนใต้ได้เคลื่อนตัวทางตะวันตกเฉียงเหนือขึ้นฝั่งเวียตนามเหนือ และสลายตัวไปในตอนกลางสัปดาห์

๒. มีฝนเล็กน้อยถึงปานกลางเกือบทั่วไปในบริเวณตั้งแต่เหนือภาคกลางขึ้นไป โดยเฉพาะในตอนกลางสัปดาห์ซึ่งมีฝนหนักในหลายท้องที่ ตลอดสัปดาห์ปรากฏว่ามีฝนดีในทั้งสองฝั่งของภาคใต้

๓. ในระหว่างสัปดาห์ ปริมาณฝนสูงสุดประจำวันที่ตรวจวัดได้ในภาคต่าง ๆ ของประเทศปรากฏดังนี้:-

ภาคเหนือ	๑๔๕.๓	ม.ม.	ที่	อ.เชียงแสน	เมื่อวันที่	๓	ส.ค.
ภาคตะวันออกเฉียงเหนือ	๒๔๓.๖	"	"	อ.บ้านแพง	"	๒	"
ภาคกลาง	๘๔.๓	"	"	อ.ศรีมหาโพธิ์	"	๒	"
อ่าวไทย ฝั่งตะวันออก	๑๑๔.๖	"	"	อ.คลองใหญ่	"	๓	"
อ่าวไทย ฝั่งตะวันตก	๗๙.๔	"	"	อ.ปากพนัง	"	๖	"
ภาคใต้ ฝั่งตะวันตก	๑๑๑.๔	"	"	จ.ระนอง	"	๓	"

กรมอุตุนิยมวิทยา
๘ ส.ค. ๐๙

General Situation

Period August 1 - 7, 1966

1. The tropical storm " Phillis " in the South China Sea moved northwestward into the North Vietnam Coast in the first period of the week and dissipated in the middle of the week.

2. Almost widespread light to moderate rains occurred over the Upper Thailand especially during the middle of the week while heavy falls occurred in many provinces. Substantial rainfall occurred in both coasts of the Southern part throughout the week.

3. During the week the daily heaviest rainfalls in various part of Thailand were as follows:-

Northern Part	145.3	m.m.	at	Chiangsaen	on	Aug.	3.
Northeastern Part	243.6	"	"	Ban Phaeng	"	"	2.
Central Part	84.3	"	"	Si Maha Pho	"	"	2.
Gulf of Thailand, East Coast	114.6	"	"	Khlong Yai	"	"	3.
Gulf of Thailand, West Coast	79.4	"	"	Pak Phanang	"	"	6.
Southern Thailand, West Coast	111.4	"	"	Ranong	"	"	3.

Meteorological Department
8 / 8 / 1966

ข่าวอากาศเพื่อการเกษตรประจำสัปดาห์

ระหว่างวันที่ ๑ – ๗ สิงหาคม ปรากฏว่าในภาคเหนือ และภาคตะวันออกเฉียงเหนือมีฝนดีเกือบทั่วไปตลอดสัปดาห์โดยเฉพาะในตอนกลางสัปดาห์มีฝนตกหนักหลายแห่ง สำหรับภาคกลางและภาคตะวันออกมีฝนเป็นแห่ง ๆ เว้นแต่ตอนใต้ของภาคตะวันออกตั้งแต่ระยองลงไปมีฝนดี ส่วนภาคใต้มีฝนดีทั้งสองฝั่ง

ข้อควรสังเกต

ปรากฏว่าปริมาณฝนในเดือนกรกฎาคมน้อยกว่าค่าปานกลางเล็กน้อยเกือบทุกภาค เว้นแต่ภาคใต้ทั้งสองฝั่งสูงกว่าค่าปานกลางเล็กน้อย

ข้อควรระวัง

เนื่องจากในสัปดาห์นี้คาดว่ายังไม่มีฝนชุกหนาแน่นพอที่จะบรรเทาการระบาดของศัตรูพืช ดังนั้นกสิกรควรดำเนินการป้องกันการระบาดของศัตรูพืชจำพวก หนอนกระทู้ และเพลี้ย ต่าง ๆ ต่อไปอีก

กรมอุตุนิยมวิทยา

๘ ส.ค. ๑๙

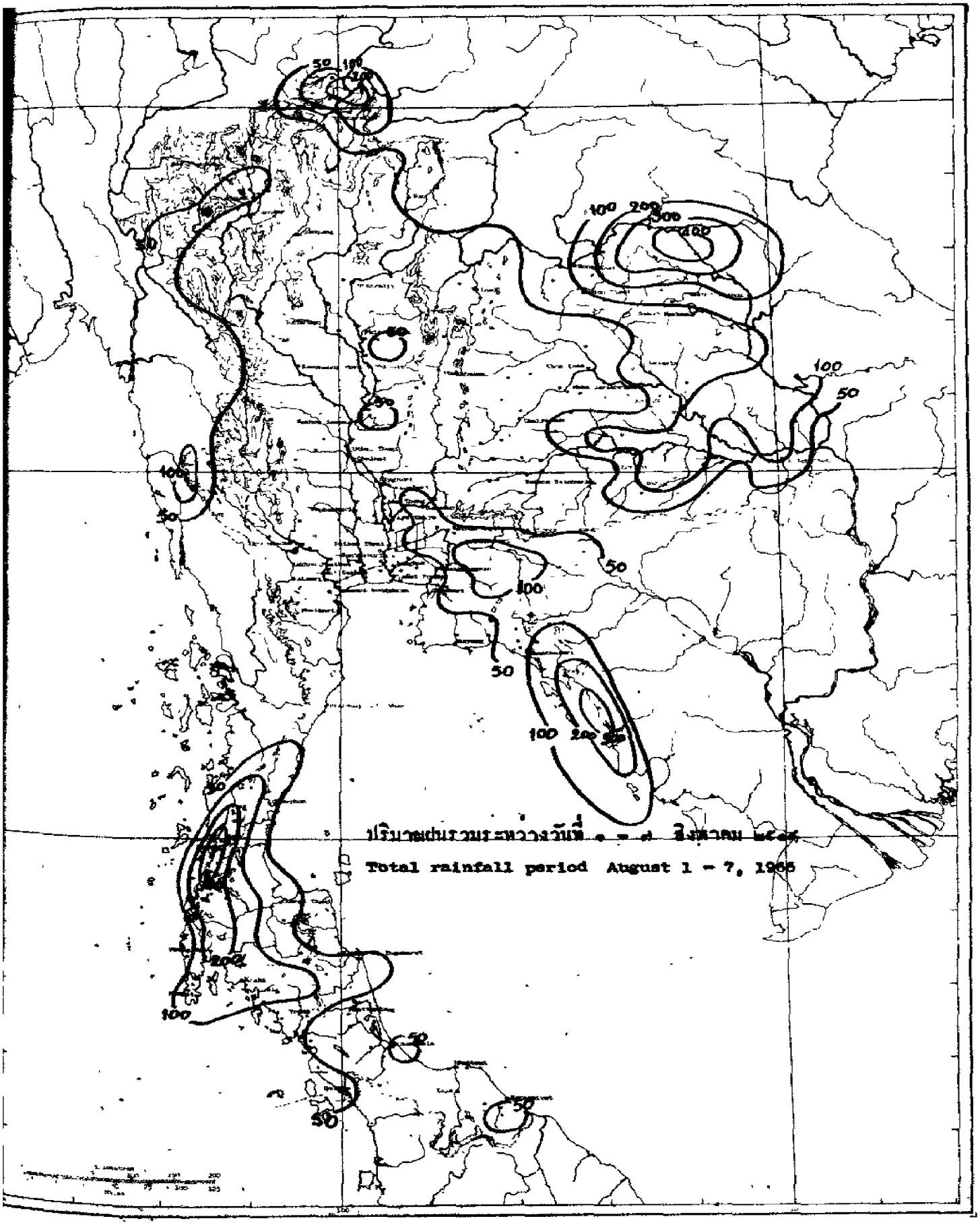
50
100
200
300
400
Total rainfall period August 1 - 7, 1966

สถานีฝน	Station	วันที่และจำนวนน้ำฝนเป็นมิลลิเมตร Date and amount of rainfall in m.m. สิงหาคม August							ฝนรวม มม. Total m.m.	ฝนสะสมตั้งแต่ 1 ม.ค. Accumulative rainfall Since Jan.	
		1	2	3	4	5	6	7		ฝนจริง Actual	สูง(+)ต่ำ(-) กว่าปกติ Above(+) Below(-) Normal
ภาคเหนือ	**Northern Part**										
1.จ.เชียงราย	Chiangrai*			22.3	25.9	1.7	T	T	49.9	750.6	-218.[illegible]
2.อ.แม่สาย	Mae Sai	..	..	..	..	..	..	..	..		
3.อ.เชียงแสน	Chiangsaen			143.2	25.6	62.4			231.2		
4.อ.เชียงของ	Chiangkhong			145.3	24.7	5.8			175.8		
5.อ.แม่จัน	Mae Chan			49.3	32.6	23.2			105.1		
6.อ.แม่สรวย	Mae Sruai			28.2	12.1				40.3		
7.อ.เทิง	Thoeng			95.2	14.6				109.8		
8.อ.เชียงคำ	Chiangkham			22.8	8.5				31.3		
9.อ.พาน	Phan	..	..	..	..	..	..	..	..		
10.อ.เวียงป่าเป้า	Wing Pa Pao	..	..	..	..	..	..	..	..		
11.อ.พะเยา	Phayao	..	..	..	..	..	..	..	..		
12.จ.แม่ฮ่องสอน	Mae Hongson*			0.3	16.6	6.6	7.0	2.4	33.1	610.4	- 57.[illegible]
13.อ.ปาย	Pai			5.2	16.2	3.8			25.2		
14.อ.ขุนยวม	Khun Yaum				29.5				29.5		
15.อ.แม่สะเรียง	Mae Sariang*	0.8		T	42.8	14.7	2.5	1.1	61.9	717.1	- 14.7
16.จ.เชียงใหม่	Chiangmai*		T	11.3	14.7	7.6	16.4	1.4	51.4	464.2	-158.8
17.อ.ฝาง	Fang		14.3	13.7	13.8	7.2			49.0		
18.อ.เชียงดาว	Chiangdao	..	..	..	..	..	..	..	..		
19.อ.แม่แตง	Mae Taeng	..	..	..	..	..	..	..	..		
20.อ.แม่ริม	Mae Rim	..	..	..	..	..	..	..	..		
21.อ.สันทราย	San Sai			6.4	24.8	25.3			56.5		
22.อ.ดอยสะเก็ด	Doi Saket			5.0	18.7	7.0	3.1		33.8		
23.อ.สันกำแพง	San Kamphaeng			2.2	8.4				10.6		
24.อ.ฮางดง	Hang Dong			0.9	21.1		4.7		26.7		
25.อ.สารภี	Saraphi	..	..	..	..	..	..	..	..		
26.อ.สันป่าตอง	San Pa Tong				16.4		1.8		18.2		
27.อ.จอมทอง	Chom Thong								0.0		
28.อ.ฮอด	Hot				25.2				25.2		
29.จ.ลำพูน	Lamphun				21.2				21.2	..	..
30.อ.ป่าซาง	Pasang								0.0		
31.จ.ลำปาง	Lampang*			T	26.2	2.5	1.0		19.7	604.6	+ 47.1
32.อ.งาว	Ngao	..	..	..	..	..	..	..	..		
33.อ.แจ้ห่ม	Chae Hom				20.2				20.2		
34.อ.เกาะคา	Ko Kha				19.6				19.6		
35.อ.สบปราบ	Sop Prap								0.0		
36.อ.เถิน	Thoen				10.2	7.8			18.0		
37.จ.แพร่	Phrae Airport*			0.2	40.9	0.3			41.4	342.1	-207.4
38.อ.สูงเม่น	Sung Men				37.1	T			37.1		
39.จ.น่าน	Nan*	2.1		70.8	11.0	0.1		T	84.[illegible]	770.0	+101.0

สถานีฝน	Station	วันที่และจำนวนน้ำฝนเป็นมิลลิเมตร Date and amount of rainfall in m.m. สิงหาคม August 1	2	3	4	5	6	7	ฝนรวม มม. Total m.m.	ฝนรวมตั้งแต่ 1 ม.ค. Accumulative rain-fall Since Jan. 1 ฝนจริง Actual	สูง(+)ต่ำ(-) กว่าปกติ Above(+) Below(-) Normal
๑.ทุ่งช้าง	Thung Chang		8.9		8.5				17.4		
๒.ปัว	Pua		4.4	47.9	4.5	4.3			61.1		
๓.น่าน้อย	Na Noi	5.8		4.6	22.8				31.2		
๔.จ.อุตรดิตถ์	Uttaradit*			T	38.2	7.2	1.2		40.6	614.2	-217.7
๕.ลับแล	Lap Lae				26.6				26.6		
๖.น้ำปาด	Nam Pat				26.2	4.5			30.7		
๗.จ.ตาก	Tak	..	..	..	..	..	..	..	..		
๘.เขื่อนภูมิพล	Bhumibol Dam*	..	..	..	..	..	..	..	..		
๙.บ้านตาก	Ban Tak				6.8				6.8		
๑๐.สนามบินตาก	Tak Airport*			2.1	6.2	0.2	0.6		9.1	575.5	+175.0
๑๑.อ.แม่สอด	Mae Sot*	4.1	0.9	19.9	19.7	17.8	17.4	0.6	80.4	994.3	+114.2
๑๒.จ.สุโขทัย	Sukhothai				14.6	12.1			26.7	532.7	-141.4
๑๓.สวรรคโลก	Sawankhalok			6.0	21.3	1.0	1.1		29.4		
๑๔.กงไกรลาศ	Kongkrailat	..	..	..	..	..	..	..	..		
๑๕.ศรีสำโรง	Si Samrong	..	..	..	..	..	..	..	..		
๑๖.พิษณุโลก	Phitsanulok*		0.5	0.9	11.3	11.8	2.0		26.5	932.1	+175.0
๑๗.พรหมพิราม	Phrom Phiram	..	..	..	..	..	..	..	..		
๑๘.อ.วังทอง	Wang Thong		6.0		21.0	32.5			59.5		
๑๙.บางกระทุ่ม	Bang Kratum								0.0		
๒๐.จ.กำแพงเพชร	Kamphaeng Phet			4.0					4.0	795.1	+410.8
๒๑.อ.คลองขลุง	Khlong Khlung			30.6	7.2				37.8		
๒๒.อ.ขาณุวรลักษบุรี	Khanu Woralakburi			2.5	28.3	T			30.8		
๒๓.จ.พิจิตร	Phichit				1.2	7.7	8.5		17.4	950.3	+252.3
๒๔.อ.ตะพานหิน	Taphanhin			4.6	5.6	5.3			15.5		
๒๕.อ.บางมูลนาค	Bang Munnak			8.4	5.1	1.6			15.1		
๒๖.จ.เพชรบูรณ์	Phetchabun*	0.9	T	9.0	2.1	18.4	T		30.4	677.6	- 14.7
๒๗.อ.หล่มเก่า	Lom Kao		4.6	5.6	9.6	16.6			36.4		
๒๘.อ.หล่มสัก	Lom Sak	..	..	..	..	..	..	..	..		
๒๙.อ.ชนแดน	Chon Daen				5.1	25.5			30.6		
๓๐.อ.วิเชียรบุรี	Wichianburi				1.6				1.6		
ภาคตะวันออกเฉียงเหนือ	**Northeastern Part**										
๑.จ.เลย	Loei*	14.4	0.4	2.1	2.7				19.6	740.8	- 32.1
๒.อ.เชียงคาน	Chiangkhan		38.0		6.3				44.3		
๓.อ.ท่าลี่	Tha Li	..	..	..	..	..	..	..	..		
๔.อ.ด่านซ้าย	Dan Sai		2.5						2.5		
๕.อ.วังสะพุง	Wang Saphung	36.0		2.8	1.6				40.4		
๖.จ.หนองคาย	Nong Khai*	17.8	38.1	26.2	10.6	5.1	0.2		98.0	1053.4	+ 87.9
๗.อ.บึงกาฬ	Bung Kan	..	..	..	..	..	..	..	..		
๘.อ.โพนพิสัย	Phon Phisai	33.5	98.8	91.5		5.0	70.0		298.8		
๙.อ.ท่าบ่อ	Tha Bo	7.9	30.6	16.9	4.6	2.5			62.5		

สถานีฝน	Station	วันที่และจำนวนน้ำฝนเป็นมิลลิเมตร Date and amount of rainfall in m.m. ตั้งแต่ August 1	2	3	4	5	6	7	ฝนรวม m.m. Total m.m.	ฝนรวมตั้งแต่ 1 ม.ค. Accumulative rainfall Since Jan. ฝนจริง Actual	ส่วนเกิน(+) ต่ำกว่าปรกติ Above(+) Below(-) Normal
10. จ. อุดรธานี	Udon Thani*	2.6	5.8	7.8	14.0	3.1		8.5	41.8	931.2	+180.[illegible]
11. อ. บ้านผือ	Ban Phu		60.6						60.6		
12. อ. เพ็ญ	Phen		92.5		28.5				121.0		
13. อ. หนองหาร	Nong Han	4.4	8.6	8.4	35.0				56.4		
14. อ. หนองบัวลำภู	Nong Bua Lamphu	..	..	..	..	2.3	..	..	..		
15. จ. สกลนคร	Sakon Nakhon*	12.6	11.2	34.3	10.6	0.8	3.4	9.0	81.9	943.3	- 9.[illegible]
16. อ. วานรนิวาส	Wanon Niwat		144.5	49.1	34.2				227.8		
17. อ. สว่างแดนดิน	Sawang Daen Din	42.1	60.0	45.8	16.4		14.6		178.9		
18. อ. พรรณานิคม	Phanna Nikhom	17.0	48.2	5.5	14.5		39.1		124.3		
19. จ. นครพนม	Nakhon Phanom*	1.5	25.8	49.1	51.9	27.8	33.3	10.9	200.3	1531.4	+155.2
20. อ. บ้านแพง	Ban Phaeng	25.4	243.6	161.4	18.5	6.8	6.2		461.9		
21. อ. ท่าอุเทน	Tha Uten	40.0	41.0	28.2	13.0	3.0	20.2		145.4		
22. อ. นาแก	Na Kae	15.7	5.4	29.6	T		T		50.7		
23. อ. ธาตุพนม	That Phanom	33.6	38.2		7.4		15.1		94.3		
24. อ. มุกดาหาร	Mukdahan*	20.5	14.1	3.6	15.7	42.0	0.5	2.4	96.8	1042.0	+222.5
25. จ. ชัยภูมิ	Chaiyaphum*	1.3	0.2	0.6	6.4	21.8	1.0		51.3	568.3	+ 73.0
26. อ. ภูเขียว	Phu Khieo			12.5		0.1			12.6		
27. อ. เกษตรสมบูรณ์	Kaset Sombun			14.8					14.8		
28. อ. คอนสวรรค์	Khon Sawan			24.1	20.0				44.1		
29. อ. จตุรัส	Chaturat					22.2	T		22.2		
30. อ. บำเหน็จณรงค์	Bamnet Narong								0.0		
31. จ. ขอนแก่น	Khon Kaen*	T	0.6	T	0.4	T	7.6	1.6	10.2	845.0	+162.6
32. อ. น้ำพอง	Nam Phong	..	..	..	..	..	..	..	..		
33. อ. ภูเวียง	Phu Wiang			1.9	6.2	3.9			12.0		
34. อ. ชุมแพ	Chum Phae	12.5		5.9	4.2				22.4		
35. อ. มัญจาคีรี	Mancha Khiri			10.5	6.2	6.8			23.5		
36. อ. ชนบท	Chonnabot			21.3	4.9	3.6			29.8		
37. อ. บ้านไผ่	Ban Phai	0.5		11.5	1.5	17.0	3.7		34.2		
38. อ. พล	Phon			33.8	2.1	3.7			39.6		
39. จ. มหาสารคาม	Maha Sarakham	..	.	2.9	19.4	3.2	.		25.5	782.7	+ 43.3
40. อ. โกสุมพิสัย	Kosum Phisai				2.9	2.1			5.0		
41. อ. บรบือ	Borabu					28.5			28.5		
42. อ. พยัคฆภูมิพิสัย	Phayakphum Phisai								0.0		
43. จ. กาฬสินธุ์	Kalasin		6.2	22.8	51.8				80.8	1253.0	+339.4
44. อ. สหัสขันธ์	Sahatkhan		59.2	18.5	7.3				85.0		
45. อ. ยางตลาด	Yang Talat	0.7	1.8	21.2	31.4				55.1		
46. อ. กันทรวิชัย	Kanthara Wichai				19.3				19.3		
47. อ. กมลาไสย	Kamalasai	4.2		8.1	37.4				49.7		
48. จ. ร้อยเอ็ด	Roi Et*	1.0	6.8	27.8	43.0	T	T	5.7	84.3	1151.8	+355.1
49. อ. โพนทอง	Phon Thong	2.4			29.9	7.1			39.4		

สถานีฝน	Station	วันที่และจำนวนน้ำฝนเป็นมิลลิเมตร Date and amount of rainfall in m.m. สิงหาคม August							ฝนรวม มม. Total m.m.	ฝนรวมตั้งแต่ 1 ม.ค. Accumulative rain-fall Since Jan.1	
		1	2	3	4	5	6	7		ฝนจริง Actual	สูง(+)ต่ำ(-)กว่าปกติ Above(+) Below(-) Normal
1.อ.ธวัชบุรี	Thawatburi		9.3	43.4	44.3				97.4		
1.อ.อาจสามารถ	At Samat				40.5				40.5		
2.อ.เสลภูมิ	Selaphum	1.2	3.4	38.5	43.1				86.2		
3.อ.จตุรพักตรพิมาน	Chaturaphak Phiman			0.5	30.5				31.0		
4.อ.เกษตรวิสัย	Kaset Wisai		5.3	12.6	81.5				99.4		
5.อ.พนมไพร	Phanom Phrai	..	..	..	..	..	..	..	..		
6.อ.สุวรรณภูมิ	Suwannaphum			4.3	90.9	8.0			103.2		
7.จ.นครราชสีมา	Nakhon Ratchasima*		3.0	6.3	0.2	T	5.7		15.2	752.1	+180.9
8.อ.บัวใหญ่	Bua Yai			22.7	16.2	28.4	3.1		70.4		
9.อ.คง	Khong			31.2		3.0			34.2		
10.อ.ด่านขุนทด	Dan Khunthot		26.0						26.0		
11.อ.โนนไทย	Non Thai	..	..	..	..	..	..	..	..		
12.อ.โนนสูง	Non Sung			24.2	3.2		8.8		36.2		
13.อ.พิมาย	Phimai			3.6	1.2	2.8			7.6		
14.อ.ปากช่อง	Pak Chong	..	..	..	..	..	..	..	..		
15.อ.สีคิ้ว	Si Khiu								0.0		
16.อ.สูงเนิน	Sung Noen	22.5	12.4						34.9		
17.อ.จักราช	Chakkarat				5.6				5.6		
18.อ.ปักธงชัย	Pak Thong Chai								0.0		
19.อ.โชคชัย	Chok Chai								0.0		
20.อ.ครบุรี	Khonburi				3.4		4.2		7.6		
21.อ.บุรีรัมย์	Burirum			10.2	38.2				48.4	1100.3	+323.1
22.อ.พุทไธสง	Phutthai Song			90.2	35.0	12.6	T		137.8		
23.อ.สตึก	Satuk			10.8	15.2	20.2	24.2		70.4		
24.อ.ลำปลายมาศ	Lam Plai Mat			40.2					40.2		
25.อ.นางรอง	Nang Rong		1.4		8.8				10.2		
26.อ.ประโคนชัย	Prakhon Chai			19.0	42.0				61.0		
27.จ.สุรินทร์	Surin*	0.2		46.4	40.4	19.4	3.1	0.4	109.9	832.9	+218.2
28.อ.ท่าตูม	Tha Tum	..	..	..	..	..	..	..	..		
29.อ.รัตนบุรี	Rattanaburi				72.6		2.5		75.1		
30.อ.ศรีขรภูมิ	Si Khoraphum				72.8	25.8	29.2		127.8		
31.อ.ปราสาท	Prasat			4.9	20.0				24.9		
32.อ.สังขะ	Sangkha		10.7	3.1	39.6	15.9			69.3		
33.จ.ศรีสะเกษ	Sisaket			15.5	40.0				55.5	1126.3	+409.4
34.อ.ราษีไศล	Rasisalai	30.4		7.4	71.9				109.7		
35.อ.อุทุมพรพิสัย	Uthumphon Phisai				32.7		4.2		36.9		
36.อ.กันทรารมย์	Kanthararom				43.1				43.1		
37.อ.ขุขันธ์	Khukhan				50.0				50.0		
38.อ.กันทรลักษ์	Kantharalak	..	..	..	..	..	..	..	..		
39.จ.อุบลราชธานี	Ubon Ratchathani*	0.6	10.3	T	108.1	13.0	1.0		133.0	1725.4	+718.9

สถานีฝน	Station	วันที่และจำนวนน้ำฝนเป็นมิลลิเมตร Date and amount of rainfall in m.m. สิงหาคม August 1	2	3	4	5	6	7	ฝนรวม มม. Total m.m.	ฝนรวมตั้งแต่ 1 ม.ค. Accumulative rainfall Since Jan. ฝนจริง Actual	สูง(+)หรือต่ำกว่าปกติ Above(+) Below(-) Normal
90. อ.ชานุมาน	Chanuman				9.8				9.8		
91. อ.เขมราฐ	Khemmarat		86.8		52.5	2.0			141.3		
92. อ.อำนาจเจริญ	Amnat Charoen		79.6		45.3	9.3	13.5		147.7		
93. อ.ยะโสธร	Yasothon	3.3	4.8	13.9	123.9	3.2	23.4		172.5		
94. อ.คำเขื่อนแก้ว	Kham Khuan Kaeo				72.0				72.0		
95. อ.ตระการพืชผล	Trakan Phut Phon				56.1		40.8		96.9		
96. อ.มหาชนะชัย	Maha Chana Chai	1.2	2.5		52.8	2.1			58.6		
97. อ.เขื่องใน	Khuang Nai	..	..	..	..	..	..	..	..		
98. อ.โขงเจียม	Khong Chiam		9.0		24.0	34.0			67.0		
99. อ.พิบูลมังสาหาร	Phibun Mangsahan			5.5	74.3				79.8		
100. อ.เดชอุดม	Det Udom		10.0		30.9	6.5			47.4		
ภาคกลาง	Central Part										
1. จ.นครสวรรค์	Nakhon Sawan*			5.7	9.0				14.7	519.0	-105.
2. อ.บรรพตพิสัย	Banphot Phisai			24.2	4.8				29.0		
3. อ.ลาดยาว	Lat Yao				18.4				18.4		
4. อ.ชุมแสง	Chumsaeng			19.9	19.4	17.6			56.9		
5. อ.พยุหคีรี	Phayuha Khiri			12.7					12.7		
6. จ.อุทัยธานี	Uthai Thani			23.7					23.7	738.2	+121.
7. อ.หนองฉาง	Nong Chang	4.7		39.6	2.4				46.7		
8. อ.ทับทัน	Thab Than			34.7	6.9				41.6		
9. อ.หนองขาหย่าง	Nong Kha Yang			39.4					39.4		
10. อ.บ้านไร่	Ban Rai	..	..	..	..	..	..	..	..		
11. จ.ชัยนาท	Chainat			19.1					19.1	824.4	+184.
12. อ.มโนรมย์	Manorom			12.5					12.5		
13. อ.วัดสิงห์	Wat Sing			7.8	2.4				10.2		
14. จ.สิงห์บุรี	Singburi			2.6					2.6	746.3	+165.
15. อ.อินทร์บุรี	Inburi			10.0	2.0				12.0		
16. อ.บางระจัน	Bangrachan			3.3	1.3				4.6		
17. อ.พรหมบุรี	Phromburi	14.8							14.8		
18. จ.ลพบุรี	Lopburi*			T	2.0	T	2.0	13.0	17.0	942.0	+242.
19. อ.บ้านหมี่	Ban Mi			2.2	1.5				3.7		
20. อ.ไชยบาดาล	Chai Badan			4.7	27.7				32.4		
21. อ.ท่าวุ้ง	Tha Wung	..	..	..	..	..	..	..	..		
22. จ.สุพรรณบุรี	Suphanburi*			13.0	T	T	T	0.2	13.2	629.7	+ 45.
23. อ.เดิมบางนางบวช	Doembang Nangbuat	5.9		7.2					13.1		
24. อ.สามชุก	Sam Chuk								0.0		
25. อ.ศรีประจันต์	Si Prachan			15.0					15.0		
26. อ.บางปลาม้า	Bang Pla Ma			8.4					8.4		
27. อ.สองพี่น้อง	Song Phi Nong			41.2	T				41.2		
28. จ.อ่างทอง	Ang Thong					13.0	14.6		57.6	963.3	+214.

สถานีฝน	Station	วันที่และจำนวนน้ำฝนเป็นมิลลิเมตร Date and amount of rainfall in m.m. ซึ่งตกคืน August							ฝนรวม มม. Total m.m.	ฝนรวมตั้งแต่ 1 ม.ค. Accumulative rain-fall Since Jan. 1	
		1	2	3	4	5	6	7		ฝนจริง Actual	สูง(+)ต่ำ(-) กว่าปกติ Above(+) Below(-) Normal
.อ.โพธิ์ทอง	Pho Thong								0.0		
.อ.ไชโย	Chaiyo								0.0		
.อ.วิเศษไชยชาญ	Wiset Chaichan			1.3		29.7	7.4		38.4		
.อ.ป่าโมก	Pa Mok				4.6		16.5		21.1		
.จ.สระบุรี	Saraburi		1.2	8.3			3.5		13.0	1103.5	+248.0
.อ.บ้านหมอ	Ban Mo				25.0	25.0	12.5		62.5		
.อ.แก่งคอย	Kaeng Khoi	..	..	..	..	..	..	..	..		
.อ.หนองแค	Nong Khae			47.2	2.4	3.4	20.8		73.8		
.จ.พระนครศรีอยุธยา	Ayutthaya		2.9		6.5	1.2	20.7		31.3	758.1	+ 67.0
.อ.ท่าเรือ	Tha Rua				4.0	16.8	12.4		33.2		
.อ.ผักไห่	Phak Hai				9.5	6.8			16.3		
.อ.บางบาล	Bang Ban		8.2	22.3	25.6				56.1		
.อ.บางไทร	Bang Sai	..	..	..	..	..	..	..	..		
.อ.เสนา	Sena	9.5	6.1		8.4				24.0		
.อ.บางปะอิน	Bang Pa-in		1.7						1.7		
.จ.นครนายก	Nakhon Nayok	2.3	14.7	19.4	7.2	1.1	4.6		49.3	986.3	-208.5
.อ.บ้านนา	Ban Na		7.3	12.3	5.2				24.8		
.อ.ปากพลี	Pak Phli	4.4	26.0	12.6	6.3		22.3		71.6		
.จ.ปราจีนบุรี	Prachinburi*		49.6	33.0	T	T	65.2		148.0	1592.2	+506.7
.อ.บ้านสร้าง	Ban Sang		34.3	8.8	3.5		19.0		65.6		
.อ.ศรีมหาโพธิ์	Si Maha Pho	4.9	84.3	19.6	3.7	81.4			193.9		
.อ.กบินทร์บุรี	Kabinburi	47.0	20.3	7.1	26.0	30.2	53.6		184.2		
.อ.สระแก้ว	Sa Kaeo	59.0	17.8	9.0	67.1	3.1	12.2		168.2		
.อ.วัฒนานคร	Watthana Nakhon		1.0	17.5	32.1	0.4	5.7		56.7		
.อ.อรัญประเทศ	Aranyaprathet*		7.0	17.4	28.1		6.1	1.4	60.0	994.2	+ 46.1
.จ.ปทุมธานี	Pathum Thani	3.2	23.6	15.3	1.7				43.8	654.2	-159.7
.อ.ธัญบุรี	Thanyaburi	5.9	31.5	9.7	3.7				50.8		
.จ.นนทบุรี	Nonthaburi			21.7					21.7	..	..
.อ.บางบัวทอง	Bang Bua Thong	8.4		3.4					11.8		
.จ.กาญจนบุรี	Kanchanaburi*	T		0.3	2.3	1.4	T	T	4.0	491.8	- 64.9
.อ.สังขละบุรี	Sang Khlaburi		30.0						30.0		
.อ.ทองผาภูมิ	Thong Pha Phum	..	..	..	..	..	..	..	..		
.อ.ไทรโยค	Sai Yok	..	..	..	..	..	..	..	..		
.กิ่ง อ.ศรีสวัสดิ์	Si Sawat	..	..	..	..	..	..	..	..		
.อ.บ่อพลอย	Bo Phloi	..	..	..	..	..	..	..	..		
.อ.พนมทวน	Phanom Thuan	..	..	..	..	..	..	..	..		
.อ.ท่าม่วง	Tha Muang	..	..	..	..	..	..	..	..		
.จ.นครปฐม	Nakhon Pathom	18.5		3.2		2.4			24.2	..	..
.อ.นครชัยศรี	Nakhon Chai Si		18.7	10.0					28.7		
.จ.ธนบุรี (บางกอกน้อย)	Thonburi	13.1	2.1	34.7					49.9	999.7	+408.0

สถานีฝน	Station	วันที่และจำนวนน้ำฝนเป็นมิลลิเมตร Date and amount of rainfall in m.m. สิงหาคม August							ฝนรวม ม.ม. Total m.m.	ฝนรวมตั้งแต่ 1 ม Accumulative r -fall Since Jan	
		1	2	3	4	5	6	7		ฝนจริง Actual	สูง(+)ต่ำ กว่าปก Above(Below(Norm
69.อ.บางขุนเทียน	Bang Khun Thian		4.2	5.3					9.5		
70.กรมอุตุนิยมวิทยา	Bangkok*	18.9	1.8	5.2	0.4	0.5		10.1	36.9	1037.5	+249.
71.สนามบินดอนเมือง	Don Muang*	1.3	1.2	24.4	T	T	1.0	0.2	28.1	708.5	-102.
72.อ.บางเขน	Bang Khen	8.0	0.8	9.3	T	T	2.8	14.5	35.4		
73.อ.มินบุรี	Minburi	0.3		6.4	0.2				6.9		
74.อ.ลาดกระบัง	Lat Krabang	3.6	18.6	2.4					24.6		
75.อุตุฯบางนา	Bang Na*	3.4	1.5	3.3	1.1	0.5		28.0	37.8		
76.จ.ฉะเชิงเทรา	Chachoengsao		10.2						10.2	883.2	+180.
77.อ.บ้านโพธิ์	Ban Pho		10.0						10.0		
78.จ.ราชบุรี	Ratburi	9.6	12.6	3.7					25.9	592.4	+ 54.
79.อ.บ้านโป่ง	Ban Pong		21.1	2.2		19.0			42.3		
80.อ.โพธาราม	Photharam	6.7		2.9			8.6		18.2		
81.อ.ดำเนินสดวก	Damnoen Saduak						32.2		32.2		
82.อ.ปากท่อ	Pak Tho						21.2		21.2		
83.จ.สมุทรสงคราม	Samut Songkhram				5.6	6.9	1.1		13.6	577.9	+ 88.
84.อ.บางคณที	Bang Khonthi		16.7			4.2			20.9		
85.อ.อัมพวา	Amphawa	1.9	3.6	4.1	T	9.4	6.4		25.4		
86.จ.สมุทรสาคร	Samut Sakhon		3.3	2.1		9.1	4.8		19.3	782.2	+ 82.
87.จ.สมุทรปราการ	Samut Prakan		11.5	2.7	6.0	0.2	2.8		23.2	1042.7	+193.
88.อ.พระประแดง	Phrapradaeng	..	..	..	..	..	..	..	..		
89.ป้อมพระจุลฯ	Pom Phrachun*	..	..	..	..	..	..	..	..		
90.บางปู	Bang Pu*	..	..	..	..	..	..	..	..		
91.อ.บางพลี	Bang Phli		60.2	1.5	2.0				63.7		
อ่าวไทยฝั่งตะวันออก	Gulf of Thailand East Coast										
1.จ.ชลบุรี	Chonburi*		5.8	44.9	T	T	T			692.7	- 84.
2.อ.พานทอง	Phan Thong				33.6						
3.อ.พนัสนิคม	Phanat Nikhom		11.7	17.8	4.8	4.5					
4.อ.บ้านบึง	Ban Bung			11.8							
5.อ.สีชัง	Si Chang*		T								
6.อ.ศรีราชา	Si Racha										
7.อ.สัตหีบ	Sattahip*				T	0.4				800.0	+199.
8.จ.ระยอง	Rayong									..	..
9.อ.บ้านค่าย	Ban Khai										
10.ต.บ้านเพ	Ban Phe*				0.2						
11.อ.แกลง	Klaeng	3.1	17.0	13.8	2.1	2.0					
12.จ.จันทบุรี	Chanthaburi*	12.2	7.7	62.4	12.9	7.8	3.8			1979.4	+218
13.อ.โป่งน้ำร้อน	Pong Namron	..	..	..	..	..	..	..	..		
14.อ.ท่าใหม่	Tha Mai	16.6		29.3	12.8	9.4					
15.อ.มะขาม	Makham	70.2		48.4	6.2	26.4					
16.อ.ขลุง	Khlung			12.8	49.7						

สถานีฝน	Station	วันที่และจำนวนน้ำฝนเป็นมิลลิเมตร Date and amount of rainfall in m.m. สิงหาคม August 1	2	3	4	5	6	7	ฝนรวม มม. Total m.m.	ฝนรวมตั้งแต่ 1 ม.ค. Accumulative rain-fall Since Jan. 1 ฝนจริง Actual	สูง(+)ต่ำ(-)กว่าปกติ Above(+) Below(-) Normal
.จ.ตราด	Trat		50.4	38.6	102.2	13.5	10.1		214.8	2549.9	+387.9
.อ.เขาสมิง	Khao Saming	22.4	20.1	2.0	30.2				74.7		
.อ.แหลมงอบ	Laem Ngop		18.0	26.0	96.6				140.6		
.อ.คลองใหญ่	Khlong Yai*	36.9	33.3	69.6	114.6	35.9	32.1	25.8	348.2	3362.1	+609.0
ฝั่งทะเลตะวันตก	Gulf of Thailand West Coast										
.จ.เพชรบุรี	Phetburi		31.8	17.2					49.0	624.3	+180.7
.อ.บ้านแหลม	Ban Laem	7.1	11.4	4.4	3.5	2.5	12.1		41.0		
.อ.ชะอำ	Cha Am	5.9	7.3	1.1	3.7	2.5	6.1		26.6		
.จ.ประจวบคีรีขันธ์	Prachuap Khirikhan*			1.8	5.0	12.6	1.1	0.9	21.4	248.6	-283.4
.อ.หัวหิน	Hua Hin*	35.6	2.7	0.4	5.4	0.8	11.3		56.2	447.0	- 2.0
.จ.ชุมพร	Chumphon*	0.2	0.1	18.8	T	19.8	16.5	2.1	57.5	666.8	-341.5
.อ.ท่าแซะ	Tha Sae		17.0	9.9		27.5	0.5		54.9		
.อ.สวี	Sawi		18.5	27.5					46.0		
.อ.หลังสวน	Lang Suan		16.3	16.9	1.1	6.5	20.0		60.8		
.จ.สุราษฎร์ธานี	Bandon*	11.3	9.8	25.8	5.3	0.7	2.5	34.4	89.8	587.2	- 59.1
.อ.ไชยา	Chaiya	..	..	..	..	..	..	..	..		
.อ.พุนพิน	Phun Phin			10.2	19.6				29.8		
.อ.บ้านนาสาร	Ban Nasan		29.3	10.8	18.2	7.2	32.0		97.5		
.จ.นครศรีธรรมราช	Nakhon Si Thammarat*		1.2	14.5	5.6		11.3		32.6	651.4	-385.8
.อ.ฉิชล	Sichon			11.3					11.3		
.อ.ท่าศาลา	Tha Sala	..	..	..	..	..	..	..	..		
.อ.ฉวาง	Chawang	15.3	38.3						53.6		
.อ.ทุ่งสง	Thun Song	32.5	45.3	19.5	12.0	2.2	16.7		128.2		
.อ.ร่อนพิบูลย์	Ron Phibun	..	..	..	..	..	..	..	..		
.อ.ปากพนัง	Pak Phanang				6.5		79.4		85.9		
.จ.พัทลุง	Phatthalung								0.0	522.3	-308.6
.อ.เขาไชยสน	Khao Chai Son								0.0		
.จ.สงขลา	Songkhla*	T	0.4	17.9	T	1.2	27.9	3.1	50.5	1149.3	+516.7
.อ.รัตภูมิ	Rattaphum			7.2					7.2		
.อ.หาดใหญ่	Hat Yai								0.0		
.อ.สะเดา	Sadao								0.0		
.จ.ปัตตานี	Pattani*		1.5		3.0		16.7	3.2	24.4	815.7	+368.4
.อ.หนองจิก	Nong Chik				19.0				19.0		
.อ.ยะหริ่ง	Yaring	18.1	4.2		4.3				26.6		
.อ.ปะนาเระ	Panare		15.9		8.5				24.4		
.จ.ยะลา	Yala								0.0	..	..
.อ.เบตง	Be Tong	6.7							6.7		
.จ.นราธิวาส	Narathiwat*		5.3	7.2	15.1	17.1		0.6	45.3	1255.6	+133.6
.อ.ยี่งอ	Yi Ngo		8.1	15.9					24.0		
.อ.ระแงะ	Ra Ngae	15.7	20.5	19.6		12.4			68.2		

สถานีฝน	Station	วันที่และจำนวนน้ำฝนเป็นมิลลิเมตร Date and amount of rainfall in m.m. สิงหาคม August 1	2	3	4	5	6	7	ฝนรวม มม. Total m.m.	ฝนรวมตั้งแต่ 1 ม. Accumulative r -fall Since Jan. ฝนจริง Actual	สูง(+)ต่ำ กว่าปก Above(Below(Norm-
36.อ.ตากใบ	Tak Bai	1.2	28.5			4.2			33.9		
ภาคใต้ฝั่งตะวันตก	Southern Thailand West Coast										
1.จ.ระนอง	Ranong*	37.4	67.5	111.4	19.6	6.5	99.5	18.6	360.5	2869.6	+245.
2.อ.กระบุรี	Kraburi	..	..	..	..	..	..	..	..		
3.จ.พังงา	Phang Nga	59.9	68.2	24.1	41.1	8.4	14.5		216.2	2118.7	+653.
4.อ.ตะกั่วป่า	Takua Pa	22.1	60.7	20.5	7.8	3.2			114.3		
5.อ.ท้ายเหมือง	Thai Muang	14.6	28.4	16.3	12.2	0.5	4.7		76.7		
6.อ.ตะกั่วทุ่ง	Takua Thung	38.5		35.9	14.3	8.6	9.2		106.3		
7.จ.ภูเก็ต	Phuket*	..	..	..	..	..	..	..	..		
8.สนามบินภูเก็ต	Phuket Airport*	1.6	52.5	4.3	16.2	T	4.4	68.2	147.2	1900.3	+631.
9.อ.ถลาง	Thalang	..	74.1	..	..	..	..	..	..		
10.จ.กระบี่	Krabi		94.0	13.4	0.9	2.0	36.0		146.3	..	..
11.อ.คลองท่อม	Khlong Thom	70.5	73.6	20.3	4.1				168.5		
12.จ.ตรัง	Trang	..	..	...	..	..	..	..	..		
13.สนามบินตรัง	Trang Airport*	9.8	47.2	7.4	5.4	0.5	5.7	4.4	80.4	1347.5	
14.อ.สิเกา	Si Kao	2.5	32.3	16.1		5.9	2.6		59.4		
15.อ.ย่านตาขาว	Yan Ta Khao		22.8				8.6		31.4		
16.อ.ปะเหลียน	Pa Lian		18.3						18.3		
17.จ.สตูล	Satun		62.5	3.8		5.3			71.6	1186.4	+ 14.
18.อ.ละงู	La Ngu					6.2			6.2		

หมายเหตุ			Remark		
	ช่องว่าง	ไม่มีรายงานฝนตก		Blank	No report
	*	สถานีตรวจอากาศ		*	Synoptic Station
	T	ฝนเล็กน้อยวัดไม่ได้		T	Trace
	..	ไม่มีรายงาน		..	No report

อุณหภูมิสูงสุดและต่ำสุดประจำวันที่ ๑ - ๗ สิงหาคม ๒๕๐๙

Daily Max. and Min. Temperature August 1 - 7, 1966

สถานี	Station	อุณหภูมิสูงสุดและต่ำสุดเป็นองศา ซ. Max. and Min. Temperature in degree C. 1	2	3	4	5	6	7	เฉลี่ยสูงสุดต่ำสุด Average Max. Min.	เฉลี่ยในสัปดาห์ Weekly Mean	ค่าปกติประจำเดือน Monthl Norma
ภาคเหนือ	Northern Part										
1.จ.เชียงราย	Chiangrai	33.7 21.2	34.2 22.2	31.0 22.9	24.6 21.9	27.7 21.4	32.0 21.0	32.0 22.4	30.7 21.9	26.3	26.7
2.อ.ฝาง	Fang	..	..	..	..	..	..	..	..	..	..

สถานี	Station	อุณหภูมิสูงสุดและต่ำสุดเป็นองศา ซ. Max. and Min. Temperature in degree C. 1	2	3	4	5	6	7	เฉลี่ยสูงสุดต่ำสุด Average Max. Min.	เฉลี่ยในสัปดาห์ Weekly Mean	ค่าปกติประจำเดือน Monthly Normal
จ.แม่ฮ่องสอน	Mae Hongson	33.3 23.4	32.6 24.6	31.1 24.9	26.8 24.5	29.0 22.5	31.0 23.0	31.6 23.4	30.8 23.8	27.3	27.1
จ.เชียงใหม่	Chiangmai	32.5 22.4	33.5 23.0	32.3 23.6	26.2 24.4	29.2 22.7	30.0 22.4	30.8 22.7	30.6 23.0	26.8	27.0
จ.น่าน	Nan	35.5 24.1	34.9 24.2	31.6 25.1	25.1 22.7	30.0 23.0	33.6 23.7	33.3 24.2	32.0 23.9	28.0	27.6
จ.ลำปาง	Lampang	34.0 23.9	34.0 24.4	32.3 24.7	27.0 25.0	28.0 22.8	32.0 23.5	32.5 24.1	31.4 24.1	27.8	27.6
อ.แม่สะเรียง	Mae Sariang	32.5 22.7	33.0 22.9	31.2 23.7	28.0 23.3	26.4 21.8	28.0 22.4	29.6 22.2	29.8 22.7	26.3	26.9
จ.แพร่	Phrae	35.4 24.6	35.2 24.9	32.1 24.7	27.0 24.0	30.4 22.7	32.1 23.6	33.2 24.4	32.2 24.1	28.2	27.5
จ.อุตรดิตถ์	Uttaradit	35.0 23.9	33.5 25.0	33.2 24.5	25.7 24.4	29.5 23.1	31.2 23.9	33.7 24.5	31.7 24.2	28.0	28.3
เขื่อนภูมิพล	Bhumibol Dam	..	..	..	..	..	..	..	..	..	..
จ.ตาก	Tak	34.4 25.0	34.0 26.0	33.0 26.0	31.0 25.0	31.0 23.5	31.2 25.5	33.0 25.4	32.5 25.2	28.9	28.3
จ.พิษณุโลก	Phitsanulok	34.6 25.0	34.2 25.0	32.5 25.5	30.2 23.9	31.8 23.0	28.5 23.5	33.6 24.9	32.2 24.4	28.3	28.4
อ.แม่สอด	Mae Sot	29.8 24.0	31.5 22.9	30.6 23.9	28.0 23.0	29.3 22.6	29.3 23.1	30.6 23.5	29.9 23.3	26.6	26.2
จ.เพชรบูรณ์	Phetchabun	33.8 23.7	32.2 24.1	31.5 24.6	28.2 23.4	30.9 23.0	30.4 21.9	.. 24.0	31.2 23.5	27.4	27.1
<u>ภาคตะวันออกเฉียงเหนือ</u>	<u>Northeastern Part</u>										
จ.หนองคาย	Nong Khai	35.0 24.3	31.8 23.2	26.6 23.1	28.4 23.8	30.6 23.0	33.0 24.3	33.0 25.1	31.2 23.8	27.5	..
จ.เลย	Loei	35.2 23.2	31.7 22.8	29.4 23.3	30.6 23.0	30.4 23.0	32.8 23.0	34.8 23.0	32.1 23.0	27.6	27.0
จ.อุดรธานี	Udon Thani	34.4 26.8	30.0 23.7	28.2 25.1	29.3 23.8	31.0 22.5	33.2 24.0	34.0 25.0	31.4 24.4	27.9	27.9
จ.นครพนม	Nakhon Phanom	34.4 24.9	26.3 24.8	.. 23.6	30.4 ..	28.2 23.9	31.3 23.0	30.5 22.8	30.2 23.8	27.0	27.2
จ.สกลนคร	Sakon Nakhon	33.5 26.1	26.4 22.3	29.1 22.9	29.3 23.5	29.0 23.7	30.8 24.2	31.1 24.7	29.9 23.9	26.9	27.7
จ.มุกดาหาร	Mukdahan	33.5 22.5	26.4 21.3	29.5 23.0	29.5 23.0	30.4 22.0	32.0 21.5	30.7 23.5	30.3 22.4	26.4	28.0
จ.ขอนแก่น	Khon Kaen	34.1 25.2	29.5 24.9	30.4 24.4	30.5 24.2	31.9 23.3	33.1 23.0	33.9 24.5	31.9 24.2	28.1	28.0
จ.ร้อยเอ็ด	Roi Et	32.5 23.1	29.0 25.5	30.0 23.5	31.0 24.5	29.0 21.8	31.5 24.0	33.8 23.7	31.0 23.7	27.4	28
จ.ชัยภูมิ	Chaiyaphum	33.4 24.3	31.0 24.9	31.6 24.6	28.6 23.5	31.5 23.6	31.5 21.7	32.1 23.3	31.4 23.7	27.6	..
จ.อุบลราชธานี	Ubon Ratchathani	31.6 23.5	27.0 25.4	29.0 24.0	31.4 23.5	29.5 22.6	31.5 23.6	32.7 24.3	30.4 23.8	27.1	27.8
จ.สุรินทร์	Surin	33.5 20.8	31.4 23.5	31.8 23.2	31.0 22.3	30.6 21.7	31.5 21.2	33.4 22.5	31.9 22.2	27.1	28.3
จ.นครราชสีมา	Nakhon Ratchasima	35.0 23.7	31.5 24.1	33.0 25.8	31.3 22.9	31.5 23.6	32.0 23.7	34.5 23.1	32.7 23.6	28.2	28.1
<u>ภาคกลาง</u>	<u>Central Part</u>										
จ.นครสวรรค์	Nakhon Sawan	35.3 23.5	35.1 24.5	35.3 25.3	33.4 23.7	32.9 23.9	.. 24.2	35.3 25.2	34.6 24.3	29.5	28.8
จ.ลพบุรี	Lopburi	34.5 23.7	33.0 23.5	32.8 24.0	31.0 23.7	32.0 23.8	33.6 24.5	34.5 24.1	33.1 23.9	28.5	28.1
จ.สุพรรณบุรี	Suphanburi	33.5 24.7	33.8 24.5	33.5 25.5	31.4 24.4	33.6 24.9	34.4 25.3	34.5 25.3	33.5 24.9	29.2	28.4

สถานี	Station	อุณหภูมิสูงสุดและต่ำสุดเป็นองศา ซ. Max. and Min. Temperature in degree C.							เฉลี่ยสูงสุดต่ำสุด Average Max. Min.	เฉลี่ยในสัปดาห์ Weekly Mean	ค่าปกติประจำ Mean Nor.
		1	2	3	4	5	6	7			
4. จ.ปราจีนบุรี	Prachinburi	32.8 26.5	32.5 25.9	31.2 24.2	30.2 24.0	30.4 25.4	33.5 25.6	33.4 24.4	32.0 25.1	28.6	27
5. จ.กาญจนบุรี	Kanchanaburi	34.8 25.0	34.4 25.0	33.7 25.0	32.8 23.8	32.4 22.8	33.9 23.3	36.4 24.5	34.1 24.2	29.2	28
6. สนามบินดอนเมือง	Don Muang	34.1 25.8	33.5 25.1	32.4 25.5	31.4 24.9	33.0 25.6	33.8 25.1	33.7 26.2	33.1 25.5	29.3	28
7. กรมอุตุนิยมวิทยา	Bangkok	34.4 25.2	32.2 24.9	32.0 26.3	31.2 25.0	30.8 25.6	33.9 25.1	33.9 25.4	32.6 25.4	29.0	28
8. อ.อรัญประเทศ	Aranyaprathet	33.5 24.2	32.5 23.7	31.5 23.1	32.5 22.0	30.5 23.5	34.3 24.5	33.7 24.6	32.6 23.6	28.1	27
9. อุตุนิยมวิทยาบางนา	Bang Na	34.8 24.7	33.2 24.5	31.9 25.8	32.0 24.9	29.4 24.8	33.9 25.0	34.1 25.5	32.8 25.0	28.9	.
อ่าวไทยฝั่งตะวันออก Gulf of Thailand East Coast											
1. ป้อมพระจุลฯ	Pom Phrachun	..	..	..	..	..	..	..	..	..	-
2. จ.ชลบุรี	Chonburi	32.7 26.2	32.8 26.0	31.0 24.8	30.0 24.0	30.1 26.0	31.8 25.5	33.0 25.8	31.6 25.5	28.6	27
3. อ.สีชัง	Si Chang.	32.5 27.6	31.7 26.1	31.6 27.6	30.8 27.6	30.6 27.1	32.0 26.7	33.4 27.8	31.8 27.2	29.5	-
4. อ.สัตหีบ	Sattahip	34.0 26.9	34.0 26.5	31.8 26.6	32.5 24.1	29.7 26.1	34.2 26.2	34.8 25.9	33.0 26.0	29.5	29
5. จ.ระยอง	Rayong	..	..	..	..	..	..	..	..	..	
6. อ.บ้านเพ	Ban Phe	..	..	..	..	..	..	..	..	..	
7. จ.จันทบุรี	Chanthaburi	31.6 24.9	30.0 22.9	29.5 24.4	28.6 23.4	27.7 24.5	28.3 24.2	32.0 25.3	29.7 24.2	27.0	27
8. อ.แหลมงอบ	Laem Ngop	..	..	..	..	..	..	..	..	..	-
9. อ.คลองใหญ่	Khlong Yai	29.7 ..	29.1 23.0	28.1 24.0	27.2 23.3	28.8 22.8	30.3 23.1	31.0 24.1	29.2 23.4	26.3	28
อ่าวไทยฝั่งตะวันตก Gulf of Thailand West Coast											
1. อ.หัวหิน	Hua Hin	32.0 24.7	33.4 23.6	32.4 24.5	31.2 25.1	31.1 23.4	31.9 24.9	31.4 24.9	31.9 24.4	28.2	28
2. จ.ประจวบคีรีขันธ์	Prachuap Khirikhan	34.6 25.8	34.4 26.0	30.1 24.8	30.2 24.7	27.7 23.1	32.8 23.5	32.1 25.7	31.7 24.8	28.3	27
3. จ.ชุมพร	Chumphon	31.0 25.0	31.5 24.1	35.6 23.7	29.3 23.4	32.1 22.8	27.2 23.4	30.6 24.1	31.0 23.8	27.4	27
4. จ.สุราษฎร์ธานี	Bandon	29.6 23.9	31.6 23.5	32.0 22.5	32.5 22.5	32.7 23.4	31.0 23.3	33.0 23.4	31.8 23.2	27.5	27
5. จ.นครศรีธรรมราช	Nakhon Si Thammarat	33.5 22.2	32.5 23.6	32.5 22.5	34.0 23.6	33.0 22.2	34.0 22.2	34.0 22.4	33.4 22.7	28.1	27
6. จ.สงขลา	Songkhla	32.4 24.8	30.0 24.6	32.0 23.9	33.5 22.5	30.2 24.5	33.3 23.5	32.0 24.0	31.9 24.0	[illegible].0	27
7. จ.ปัตตานี	Pattani	33.0 24.0	.. 23.5	.. 23.5	34.5 23.5	34.0 24.0	33.8 24.0	33.3 23.0	33.7 23.6	28.7	
8. จ.นราธิวาส	Narathiwat	33.0 23.0	32.8 23.4	31.0 23.0	31.5 23.2	31.8 23.1	31.8 20.0	33.0 23.9	32.1 22.8	27.5	27
ภาคใต้ฝั่งตะวันตก Southern Thailand West Coast											
1. จ.ระนอง	Ranong	28.5 24.0	30.8 23.0	24.8 22.9	28.1 23.0	31.5 23.0	27.3 25.0	31.[illegible] 24.0	28.9 23.6	26.3	28
2. จ.ภูเก็ต	Phuket	31.8 26.2	29.2 25.4	28.5 23.2	31.6 24.0	31.0 23.0	31.1 23.6	29.0 23.8	30.3 24.2	27.3	27
3. จ.ตรัง	Trang	30.6 23.3	29.6 23.6	29.9 22.6	32.7 21.9	30.4 23.5	32.9 22.6	32.4 23.9	31.2 23.1	27.2	27

แก้ไขเพิ่มเติมรายงานอากาศประจำสัปดาห์ฉบับที่ ๓๑/๒๕๐๙ เนื่องจากได้รับรายงานภายหลัง

Correction in weekly weather report No. 31/1966 for late report rainfall data

สถานีฝน	Station	วันที่และจำนวนน้ำฝนเป็นมิลลิเมตร Date and amount of rainfall in m.m. กรกฎาคม July							ฝนรวม ม.ม. Total m.m.	ฝนรวมตั้งแต่ 1 ม.ค. Accumulative rain-fall Since Jan. 1	
		25	26	27	28	29	30	31		ฝนจริง Actual	สูง(+)ต่ำ(-) กว่าปกติ Above(+) Below(-) Normal
ภาคเหนือ	**Northern Part**										
อ.เชียงแสน	Chiangsaen							9.8	54.6		
อ.เทิง	Thoeng							15.7	34.9		
อ.ปาย	Pai						10.2		64.9		
อ.สันกำแพง	San Kamphaeng						26.9		41.9		
อ.ฮางดง	Hang Dong						21.4		47.8		
อ.ป่าซาง	Pasang							10.1	20.5		
อ.สบปราบ	Sop Prap							0.5	20.5		
อ.ลับแล	Lap Lae						32.7		42.6		
อ.สวรรคโลก	Sawankhalok							0.5	15.8		
ภาคตะวันออกเฉียงเหนือ	**Northeastern Part**										
อ.ชุมแพ	Chum Phae							1.4	1.4		
อ.ธวัชบุรี	Thawatburi							6.3	6.3		
อ.เสลภูมิ	Selaphum							8.1	21.6		
อ.เกษตรวิสัย	Kaset Wisai							7.8	16.4		
อ.สุวรรณภูมิ	Suwannaphum							11.0	11.0		
อ.จักราช	Chakkarat							10.2	20.6		
อ.นางรอง	Nang Rong							2.8	48.4		
อ.รัตนบุรี	Rattanaburi							16.0	18.0		
อ.กันทรารมย์	Kanthararom							16.5	50.1		
อ.ขุขันธ์	Khukhan							20.0	40.0		
อ.เขมราฐ	Khemmarat							61.4	89.6		
อ.อำนาจเจริญ	Amnat Charoen							32.0	32.0		
อ.ยะโสธร	Yasothon							12.5	18.9		
อ.มหาชนะชัย	Maha Chana Chai							32.7	49.8		
อ.โขงเจียม	Khong Chiam							30.0	42.9		

สถานีฝน	Station	วันที่และจำนวนน้ำฝนเป็นมิลลิเมตร Date and amount of rainfall in m.m. กรกฎาคม July							ฝนรวม น.ม. Total m.m.	ฝนรวมตั้งแต่ 1 Accumulative rainfall Since Ja-	
		25	26	27	28	29	30	31		ฝนจริง Actual	สูง(+)หรือต่ำกว่า Above, Below Norm
ภาคกลาง	**Central Part**										
๑๖. อ. บางระจัน	Bangrachan							8.9	21.5		
๕๙. อ. สังขละบุรี	Sang Khlaburi				137.0		1.5		138.5		
๖๐. อ. ทองผาภูมิ	Thong Pha Phum					11.8			11.8		
๖๘. จ. ธนบุรี	Thonburi					2.8	1.8	0.8	51.7	949.8	+388
อ่าวไทยฝั่งตะวันออก	**Gulf of Thailand East Coast**										
๑๙. อ. แหลมงอบ	Laem Ngop							57.6	121.8		
๒๐. อ. คลองใหญ่	Khlong Yai							34.5	270.7	3013.9	+444
อ่าวไทยฝั่งตะวันตก	**Gulf of Thailand West Coast**										
๑. อ. ชะอำ	Cha Am							2.5	22.5		
๔. จ. ประจวบคีรีขันธ์	Prachuap Khirikhan*							0.0	35.9	227.2	-288
๖. จ. ชุมพร	Chumphon*							7.1	66.8	609.3	-367
๙. อ. หลังสวน	Lang Suan							3.4	12.7		
๑๗. อ. ฉวาง	Chawang							15.5	15.5		
๑๘. อ. ทุ่งสง	Thung Song							2.6	21.2		
๑๙. อ. เบตง	Be Tong							7.2	29.6		
ภาคใต้ฝั่งตะวันตก	**Southern Thailand West Coast**										
๙. อ. ตะกั่วป่า	Takua Pa						12.5		36.7		
๖. อ. ตะกั่วทุ่ง	Takua Thung						1.4	1.6	38.4		
๑๑. อ. คลองทอม	Khlong Thom							2.1	36.6		

พิมพ์ที่ ร.พ. กรมอุตุนิยมวิทยา สำนักนายกรัฐมนตรี

บางกะปิ พระนคร

นาวาโท ธำรง กิติสิน ผู้พิมพ์ผู้โฆษณา 2509

กรมอุตุนิยมวิทยา สำนักนายกรัฐมนตรี

รายงานอากาศประจำสัปดาห์ ระหว่างวันที่ ๘ ถึง ๑๔ สิงหาคม ๒๕๐๙

และ

การคาดหมายลักษณะอากาศ ระหว่างวันที่ ๑๕ ถึง ๒๑ สิงหาคม ๒๕๐๙

ฉบับที่ ๓๓/๒๕๐๙

พลเรือโท สนิท เวสารัชชนันท์

อธิบดีกรมอุตุนิยมวิทยา

METEOROLOGICAL DEPARTMENT

OFFICE OF THE PRIME MINISTER

BANGKOK THAILAND

WEEKLY WEATHER REPORT

DURING THE PERIOD AUGUST 8 — 14, 1966

AND

WEATHER OUTLOOK

DURING AUGUST 15 — 21, 1966

No 33 / 1966

Sanit Vesa — rajananda

Vice Admiral, Director General

การคาดหมายลักษณะอากาศใน ๗ วันข้างหน้า
ตั้งแต่วันที่ ๑๕ - ๒๑ สิงหาคม ๒๕๐๙

ลักษณะทั่วไป

ร่องมรสุมยังคงพาดผ่านทางตอนใต้ของประเทศจีน ในระยะสัปดาห์นี้มรสุมตะวันตกเฉียงใต้พัดเข้าสู่ประเทศไทยมีกำลังปานกลาง

ภาคเหนือ ภาคตะวันออกเฉียงเหนือ	มีฝนเป็นแห่ง ๆ ในระยะครึ่งแรกของสัปดาห์ ส่วนในระยะครึ่งหลังของสัปดาห์จะมีฝนมากขึ้น
ภาคกลาง ภาคตะวันออก	มีฝนเกือบทั่วไปตลอดสัปดาห์
อ่าวไทย ฝั่งตะวันออก	มีฝนหรือฝนฟ้าคะนองเป็นบางแห่งตลอดสัปดาห์
ภาคใต้ ฝั่งตะวันตก	มีฝนเกือบทั่วไปตลอดสัปดาห์ และในครึ่งหลังของสัปดาห์จะมีปริมาณมากขึ้น
พระนคร และ ธนบุรี	มีเมฆคลุ้มส่วนมาก ก็มีฝนเกือบตลอดสัปดาห์

กรมอุตุนิยมวิทยา
๑๕ ส.ค. ๐๙

Weather Outlook for the next seven days
From August 15 - 21, 1966

General Situation

The monsoon trough is still located over the Southern China. Moderate southwest monsoon prevail over Thailand.

Northern Part: Northeastern Part:	Scattered rains in the first half of the week, while substantial falls in the second half of the week.
Central Part: Eastern Part:	Almost widespread rains throughout the week.
Gulf of Thailand, West Coast:	Isolated showers throughout the week.
Southern Thailand, West Coast:	Almost widespread rains throughout the week, with substantial falls in the second half of the week.
Bangkok and Thonburi:	Mostly cloudy with rain almost throughout the week.

Meteorological Department
15 / 8 / 1966

สรุปลักษณะอากาศทั่วไปในรอบสัปดาห์
ตั้งแต่วันที่ ๘ - ๑๔ สิงหาคม ๒๕๐๙

๑. มรสุมตะวันตกเฉียงใต้ในบริเวณประเทศไทยมีกำลังปานกลางตลอดสัปดาห์ ในตอนปลายสัปดา พายุไต้ฝุ่น "ซูซาน" ได้ก่อตัวขึ้นในทะเลจีนใต้ ทางตะวันตกของเกาะลูซอน และกำลังเคลื่อนตัวทางเหนือ ช้า ๆ

๒. ตลอดสัปดาห์ปรากฏว่ามีฝนชุกหนาแน่นในทุกภาคของประเทศไทย โดยมีฝนหนักหลายแห่ง โดยเฉ ในภาคตะวันออก บริเวณฝั่งตะวันออกของอ่าวไทย และฝั่งตะวันตกของภาคใต้ ปรากฏว่ามีน้ำท่วมใน บริเวณจังหวัดจันทบุรีในช่วงปลายสัปดาห์

๓. ในระหว่างสัปดาห์ ปริมาณฝนสูงสุดประจำวันที่ตรวจวัดได้ในภาคต่าง ๆ ของประเทศปรากฏดังนี้ :

ภาคเหนือ	๑๑๖.๔	มม.	ที่ อ.สันทราย	เมื่อวันที่ ๑๒	ส.ค.
ภาคตะวันออกเฉียงเหนือ	๑๐๒.๕	"	" อ.เชียงคาน	" ๑๒	"
ภาคกลาง	๑๑๒.๔	"	" จ.นครนายก	" ๑๑	"
อ่าวไทย ฝั่งตะวันออก	๑๐๘.๘	"	" อ.ท่าใหม่	" ๑๑	"
อ่าวไทย ฝั่งตะวันตก	๗๕.๗	"	" อ.ยี่งอ	" ๙	"
ภาคใต้ ฝั่งตะวันตก	๙๙.๕	"	" จ.ภูเก็ต	" ๙	"

กรมอุตุนิยมวิทยา

๑๕ ส.ค. ๑๙

General Situation

Period August 8 - 14, 1966

1. The southwest monsoon over Thailand was moderate throughout the week. In the latter period of the week, the typhoon "Susan" developed in the South China Sea in the vicinity west of Luson and was moving northward slow

2. Copious rain distributed in all parts of Thailand throughout the week. Heavy rains occurred in many provinces particularly in the Eastern part, East Coast of the Gulf of Thailand and West Coast of Southern Thailand. Local flood was reported in Chanthaburi area during the end of the week.

3. During the week the daily heaviest rainfalls in various part of Thails were as follows :-

Northern Part	116.4	m.m.	at San Sai	on Aug.	12
Northeastern Part	102.5	"	" Chiangkhan	" "	12
Central Part	112.4	"	" Nakhon Nayok	" "	11
Gulf of Thailand, East Coast	108.8	"	" Tha Mai	" "	11
Gulf of Thailand, West Coast	75.7	"	" Yi Ngo	" "	9
Southern Thailand, West Coast	99.5	"	" Phuket	" "	9

Meteorological Department
15 / 8 / 1966

ข่าวอากาศเพื่อการเกษตรประจำสัปดาห์

ระหว่างวันที่ ๘ - ๑๔ สิงหาคม ปรากฏว่าตลอดสัปดาห์มีฝนตกหนาแน่นในทุกภาคของประเทศไทย ทั้งมีฝนหนักหลายแห่ง โดยเฉพาะในภาคตะวันออก บริเวณอ่าวไทยฝั่งตะวันออก และภาคใต้ฝั่งตะวันตก ในตอนปลายสัปดาห์มีน้ำท่วมบริเวณจังหวัดจันทบุรี

ข้อควรระวัง

ในสัปดาห์นี้คาดว่าจะมีฝนตกมากขึ้น อันจะเป็นเหตุให้เกิดน้ำเจิ่งในบริเวณที่ลุ่ม หรือน้ำป่าหลาก ทำให้เกิดน้ำท่วมโดยฉับพลันในจังหวัดที่มีฝนตกชุกมาก เช่น จังหวัดปราจีนบุรี นครนายก และจังหวัดใกล้เคียง เพราะปรากฏว่ามีฝนตกมากในระยะสัปดาห์ที่แล้ว และคาดว่ายังจะมีฝนตกชุกต่อไปอีกในสัปดาห์นี้ ดังนั้นจึงควรระวังพืชจมน้ำเสียหายในบริเวณจังหวัดดังกล่าว สำหรับจังหวัดจันทบุรีนั้น เนื่องจากยังคงมีฝนตกชุกต่อไปอีก จะนั้น สภาพน้ำท่วมอาจจะปรากฏขึ้นอีกได้

กองอากาศเกษตร กรมอุตุนิยมวิทยา

๑๕ ส.ค. ๑๙

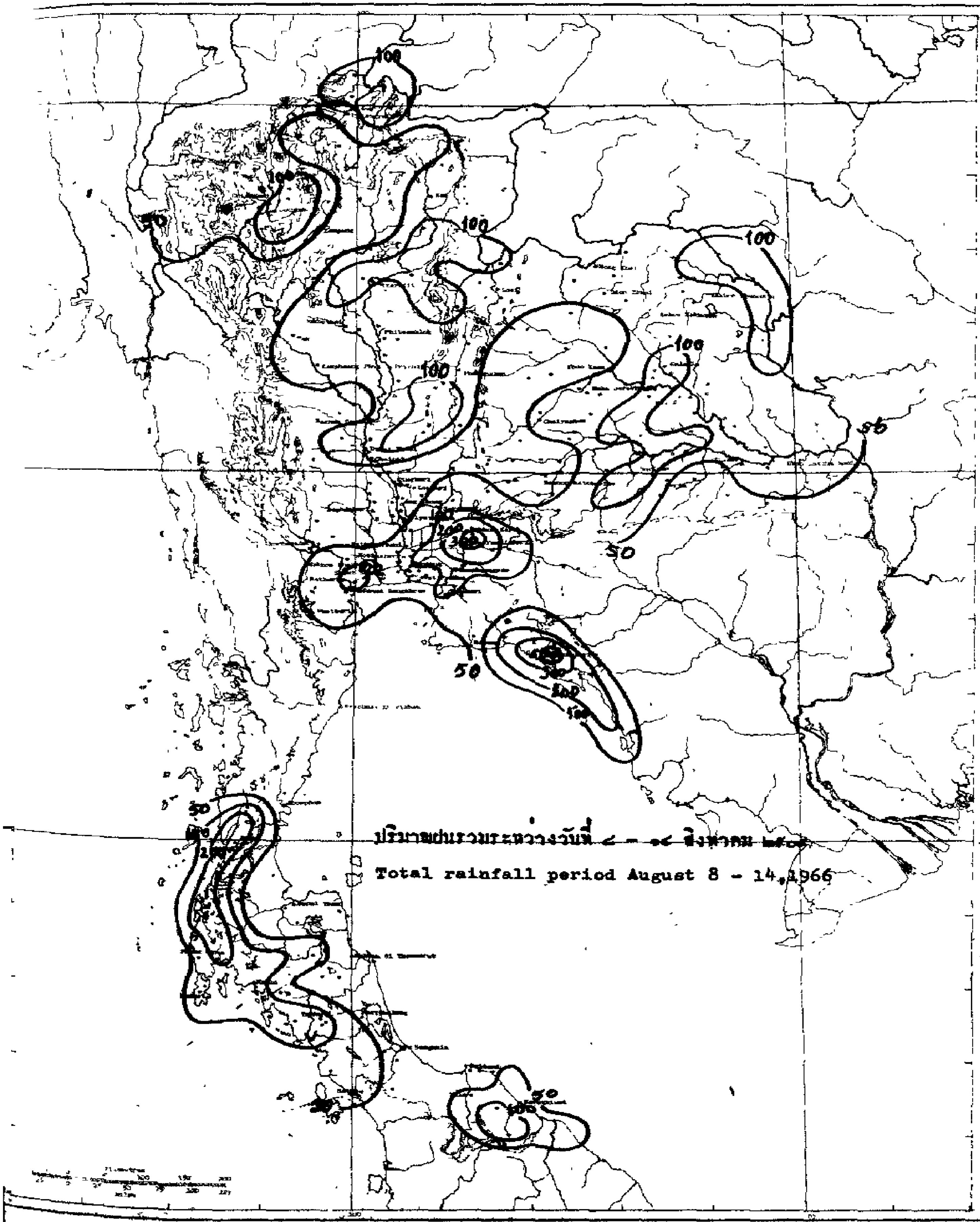

ปริมาณฝนรวมระหว่างวันที่ ๘ - ๑๔ สิงหาคม ๒๕๐๙

Total rainfall period August 8 - 14,1966

สถานีฝน	Station	วันที่และจำนวนน้ำฝนเป็นมิลลิเมตร Date and amount of rainfall in m.m. สิงหาคม August							ฝนรวม ม.ม. Total m.m.	ฝนรวมตั้งแต่ 1 ... Accumulative ... -fall Since Jan...	
		8	9	10	11	12	13	14		ฝนจริง Actual	สูง(+)ต่ำ กว่าป... Above Below Norm
ภาคเหนือ	Northern Part										
1.จ.เชียงราย	Chiangrai*	12.7	4.3	16.8	12.5	27.6	4.3	6.7	84.9	835.5	-240
2.อ.แม่สาย	Mae Sai	..	..	..	..	..	..	..	..		
3.อ.เชียงแสน	Chiangsaen	17.6	1.2		27.2	13.8	96.1		155.9		
4.อ.เชียงของ	Chiangkhong	70.5	12.5	2.6	30.5	7.8	20.5		144.4		
5.อ.แม่จัน	Mae Chan		23.2		18.9	52.7	18.2		113.0		
6.อ.แม่สรวย	Mae Sruai	2.0		7.4	3.7				13.1		
7.อ.เทิง	Thoeng	16.5	8.6	18.5		35.6	12.5		91.7		
8.อ.เชียงคำ	Chiangkham	5.1		10.2					15.3		
9.อ.พาน	Phan				26.7	3.9			30.6		
10.อ.เวียงป่าเป้า	Wing Pa Pao	..	..	..	..	..	..	..	..		
11.อ.พะเยา	Phayao			9.4					9.4		
12.จ.แม่ฮ่องสอน	Mae Hongson*		11.8	11.8	4.2	6.1	19.6	1.3	54.8	665.2	- 71
13.อ.ปาย	Pai		19.2	12.2	47.9				79.3		
14.อ.ขุนยวม	Khun Yaum		T	97.6					97.6		
15.อ.แม่สะเรียง	Mae Sariang*	3.0	8.2	21.7	0.1	0.1	17.5	2.1	52.7	769.8	- 32
16.จ.เชียงใหม่	Chiangmai*	5.3	10.8	1.1	19.0	29.2	8.8		74.2	536.6	-134
17.อ.ฝาง	Fang				18.1				18.1		
18.อ.เชียงดาว	Chiangdao	..	..	..	..	..	..	..	..		
19.อ.แม่แตง	Mae Taeng				69.5	0.9			70.4		
20.อ.แม่ริม	Mae Rim	..	..	..	..	..	..	..	..		
21.อ.สันทราย	San Sai	T	24.9	1.0	11.8	116.4	1.9		156.0		
22.อ.ดอยสะเก็ด	Doi Saket		20.3	13.9	65.9	2.1			102.2		
23.อ.สันกำแพง	San Kamphaeng		19.9		4.1	36.4			60.4		
24.อ.หางดง	Hang Dong		2.0	2.3	48.6				52.9		
25.อ.สารภี	Saraphi		11.2			28.5			39.7		
26.อ.สันป่าตอง	San Pa Tong				32.4				32.4		
27.อ.จอมทอง	Chom Thong		70.0	8.9					78.9		
28.อ.ฮอด	Hot			19.4	16.1				35.5		
29.จ.ลำพูน	Lamphun		10.0		36.3		72.6		118.9	..	..
30.อ.ป่าซาง	Pasang		20.8	3.5	86.4		48.6		159.3		
31.จ.ลำปาง	Lampang*		18.4	18.9	4.8	1.0	26.8		69.9	674.5	+ 71
32.อ.งาว	Ngao	..	..	8.2	..	..	..	..	..		
33.อ.แจ้ห่ม	Chae Hom		30.8	20.1		40.0	6.2		97.1		
34.อ.เกาะคา	Ko Kha		11.8	5.6	2.6		18.2		38.2		
35.อ.สบปราบ	Sop Prap		3.3	3.7		8.5			15.5		
36.อ.เถิน	Thoen		T	7.8	0.9	7.2	44.8		60.7		
37.จ.แพร่	Phrae Airport*	17.6	18.4	21.2	1.8	10.7	4.9	T	74.6	416.7	-173
38.อ.สูงเม่น	Sung Men	36.2	25.3	14.1					75.6		
39.จ.น่าน	Nan*	52.2	6.4	0.2	13.0	2.3	3.7		77.8	847.8	+120

สถานีฝน	Station	วันที่และจำนวนน้ำฝนเป็นมิลลิเมตร Date and amount of rainfall in m.m. สิงหาคม August							ฝนรวม ม.ม. Total m.m.	ฝนรวมตั้งแต่ 1 ม.ค. Accumulative rain-fall Since Jan. 1	
		8	9	10	11	12	13	14		ฝนจริง Actual	สูง(+)ต่ำ(-) กว่าปกติ Above(+) Below(-) Normal
อ.ทุ่งช้าง	Thung Chang	18.9	8.0						26.9		
อ.ปัว	Pua	23.4	10.4	7.8	1.8	21.9	5.2		70.5		
อ.นาน้อย	Na Noi	17.8	78.9		1.0	2.6			100.3		
จ.อุตรดิตถ์	Uttaradit*	1.0	32.8	1.8	14.9	43.0	1.8		95.3	709.5	-184.5
อ.ลับแล	Lap Lae	0.9	30.6	5.8	10.3	25.4	45.7		118.7		
อ.น้ำปาด	Nam Pat	23.3	94.5						117.8		
จ.ตาก	Tak	..	..	..	..	..	..	..	..		
เขื่อนภูมิพล	Bhumibol Dam*	..	..	..	..	..	..	..	..		
อ.บ้านตาก	Ban Tak		2.8						2.8		
สนามบินตาก	Tak Airport*		0.9			16.8	51.2		68.9	644.4	+217.4
อ.แม่สอด	Mae Sot*		0.5	5.5	13.8	1.9	19.7		40.6	1034.9	+ 27.8
จ.สุโขทัย	Sukhothai			67.3			4.2		71.5	604.2	-114.2
อ.สวรรคโลก	Sawankhalok	T	8.3	5.0		18.9			32.2		
อ.กงไกรลาศ	Kongkrailat	..	..	..	..	..	..	..	..		
อ.ศรีสำโรง	Si Samrong	..	..	..	..	..	..	..	..		
จ.พิษณุโลก	Phitsanul'ok*	0.2	19.2	10.6	32.4	0.4	3.3	5.9	72.0	1004.1	+186.5
อ.พรหมพิราม	Phrom Phiram		43.5	41.2					84.7		
อ.วังทอง	Wang Thong	1.6	41.8		1.5	11.0			55.9		
อ.บางกระทุ่ม	Bang Kratum		10.0	7.1					71.1		
จ.กำแพงเพชร	Kamphaeng Phet								6.0	795.1	+583.4
อ.คลองขลุง	Khlong Khlung	15.1	10.1	5.7		8.4	10.3		49.6		
อ.ขาณุวรลักษบุรี	Khanu Woralakburi	2.8	T		4.6				7.4		
จ.พิจิตร	Phichit		20.7		13.5		23.7		57.9	1008.2	+240.5
อ.สะพานหิน	Taphanhin			20.0	8.2		0.9		29.1		
อ.บางมูลนาค	Bang Munnak			32.6	15.9				48.5		
จ.เพชรบูรณ์	Phatchabun*		57.7	7.7	19.3				84.7	766.7	+ 26.1
อ.หล่มเก่า	Lom Kao	11.8	13.9		13.2	3.6	27.6		69.1		
อ.หล่มสัก	Lom Sak	..	..	..	..	..	..	..	..		
อ.ชนแดน	Chon Daen		11.5	12.1	100.1				123.7		
อ.วิเชียรบุรี	Wichianburi	0.5	18.6						19.1		
และภาคตะวันออกเฉียงเหนือ	**Northeastern Part**										
จ.เลย	Loei*	14.1	6.5	30.8	3.7			0.1	54.6	795.4	+ 63.4
อ.เชียงคาน	Chiangkhan	28.6	51.6			102.5	3.5		186.2		
อ.ท่าลี่	Tha Li		50.5						50.5		
อ.ด่านซ้าย	Dan Sai	8.3	60.9		23.8		45.8		138.3		
อ.วังสะพุง	Wang Saphung		7.2						7.2		
จ.หนองคาย	Nong Khai*	1.8		11.7	71.6	4.0			89.1	1142.5	+ 83.7
อ.บึงกาฬ	Bung Kan	..	..	..	..	..	..	..	..		
อ.โพนพิสัย	Phon Phisai	26.0			44.5		10.5		81.0		
อ.ท่าบ่อ	Tha Bo	0.4	12.3		53.5	5.2			71.5		

สถานีฝน	Station	วันที่และจำนวนน้ำฝนเป็นมิลลิเมตร Date and amount of rainfall in m.m. สิงหาคม August							ฝนรวม มม. Total m.m.	ฝนรวมตั้งแต่ 1 - Accumulative -fall Since Ja-	
		8	9	10	11	12	13	14		ฝนจริง Actual	สูง(+)ต่ำ(-)กว่าปกติ Above- Below Nor-
10. จ.อุดรธานี	Udon Thani*	15.9	8.1	1.2	1.4		9.0	14.0	50.4	981.6	+190
11. อ.บ้านผือ	Ban Phu	30.6			40.8				71.4		
12. อ.เพ็ญ	Phen								0.6		
13. อ.หนองหาร	Nong Han	40.4	40.2						80.6		
14. อ.หนองบัวลำภู	Nong Bua Lamphu	34.1							34.1		
15. จ.สกลนคร	Sakon Nakhon*	3.9	6.4	0.3	0.4	55.4	0.6	7.7	68.7	1012.0	- 7
16. อ.วานรนิวาส	Wanon Niwat			17.0			80.3		97.3		
17. อ.สว่างแดนดิน	Sawang Daen Din	8.6	8.5						17.1		
18. อ.พรรณานิคม	Phanna Nikhom	6.9			10.2	22.1	1.7		40.9		
19. จ.นครพนม	Nakhon Phanom*	19.3	35.6	18.0	8.1	50.3	3.2	14.6	149.1	1680.5	+180
20. อ.บ้านแพง	Ban Phaeng	56.6	12.6		48.2		38.2		155.6		
21. อ.ท่าอุเทน	Tha Uten					13.0			13.0		
22. อ.นาแก	Na Kae	10.5			12.6				23.1		
23. อ.ธาตุพนม	That Phanom	10.2	23.3		57.5	13.6			104.6		
24. อ.มุกดาหาร	Mukdahan*	14.7	9.3	55.1	23.2	14.2	4.4	2.4	123.3	1165.3	+272
25. จ.ชัยภูมิ	Chaiyaphum*	49.2	1.4	12.8	2.8	0.1	2.2	1.3	69.8	637.8	+125
26. อ.ภูเขียว	Phu Khieo	0.7	2.5			0.4			3.6		
27. อ.เกษตรสมบูรณ์	Kaset Sombun			15.8					15.8		
28. อ.คอนสวรรค์	Khon Sawan	28.4		1.2	4.7		12.0		46.3		
29. อ.จตุรัส	Chaturat	T	3.1			2.6	T		5.7		
30. อ.บำเหน็จณรงค์	Bamnet Narong	..	..	..	..	..	..	..	..		
31. จ.ขอนแก่น	Khon Kaen*	41.3	1.9	4.6		T	13.7	3.2	63.8	908.8	+177.
32. อ.น้ำพอง	Nam Phong	..	..	..	..	..	..	..	..		
33. อ.ภูเวียง	Phu Wiang	5.0				7.5			12.5		
34. อ.ชุมแพ	Chum Phae	17.4	1.0						18.4		
35. อ.มัญจาคีรี	Mancha Khiri	21.7					9.5		31.2		
36. อ.ชนบท	Chonnabot					0.5	6.6		7.1		
37. อ.บ้านไผ่	Ban Phai	26.0		2.3			9.4		37.7		
38. อ.พล	Phon	73.2		2.4					75.6		
39. จ.มหาสารคาม	Maha Sarakham	15.4					30.3		46.7	861.5	+ 91.
40. อ.โกสุมพิสัย	Kosum Phisai	1.4	53.2			13.0	38.5		106.1		
41. อ.บรบือ	Borabu	12.0				15.5			26.5		
42. อ.พยัคฆภูมิพิสัย	Phayakphum Phisai	80.6	20.9	2.3					103.8		
43. จ.กาฬสินธุ์	Kalasin	94.8	4.1	9.1			74.1		182.1	1486.8	+521.
44. อ.สหัสขันธ์	Sahatkhan	61.0							61.0		
45. อ.ยางตลาด	Yang Talat	47.5	1.2	1.7		9.7	7.2		67.6		
46. อ.กันทรวิชัย	Kanthara Wichai								0.0		
47. อ.กมลาไสย	Kamalasai	1.8			5.4	9.6	20.7		35.5		
48. จ.ร้อยเอ็ด	Roi Et*	T	5.0	48.2	1.2	3.1	1.3		58.8	1210.4	+558.
49. อ.โพนทอง	Phon Thong	6.4	1.0			22.7	31.3		61.4		

สถานีฝน	Station	วันที่และจำนวนน้ำฝนเป็นมิลลิเมตร Date and amount of rainfall in m.m. เดือนสิงหาคม August							ฝนรวม มม. Total m.m.	ฝนรวมตั้งแต่ 1 ม.ค. Accumulative rain-fall Since Jan. 1	
		8	9	10	11	12	13	14		ฝนจริง Actual	สูง(+)ต่ำ(-)กว่าปกติ Above(+) Below(-) Normal
1.อ.ธวัชบุรี	Thawatburi	48.5	6.1	7.3					61.9		
2.อ.อาจสามารถ	At Samat	10.7	15.4						26.1		
3.อ.เสลภูมิ	Selaphum		6.2	13.9					20.1		
4.อ.จตุรพักตรพิมาน	Chaturaphak Phiman								0.0		
5.อ.เกษตรวิสัย	Kaset Wisai	3.6	30.5	20.2			8.5		62.8		
6.อ.พนมไพร	Phanom Phrai								0.0		
7.อ.สุวรรณภูมิ	Suwannaphum	10.2	7.9	49.7	17.2	25.8	17.6		128.4		
8.จ.นครราชสีมา	Nakhon Ratchasima*	11.6	3.5	T	T	2.8	2.9		20.8	772.9	+177.2
9.อ.บัวใหญ่	Bua Yai	23.8							23.8		
10.อ.คง	Khong	15.2	2.4			38.6			56.2		
11.อ.ด่านขุนทด	Dan Khunthot					13.0			13.0		
12.อ.โนนไทย	Non Thai		40.4						40.4		
13.อ.โนนสูง	Non Sung	6.0							6.0		
14.อ.พิมาย	Phimai	1.3	3.4			14.3	1.2		20.2		
15.อ.ปากช่อง	Pak Chong	**	**	**	**	**	**	**	**		
16.อ.สีคิ้ว	Si Khiu	**	**	**	**	**	**	**	**		
17.อ.สูงเนิน	Sung Noen		26.6			13.8	8.3		48.7		
18.อ.จักราช	Chakkarat	8.5	4.3						12.8		
19.อ.ปักธงชัย	Pak Thong Chai	41.8		4.8					46.6		
20.อ.โชคชัย	Chok Chai	**	**	**	**	**	**	**	**		
21.อ.ครบุรี	Khonburi	5.9		15.5					21.4		
22.อ.บุรีรัมย์	Burirum	68.4	10.5	8.3			30.5		117.7	1233.3	+435.0
23.อ.พุทไธสง	Phutthai Song	63.7	22.8	4.5			30.9		121.9		
24.อ.สตึก	Satuk	40.3	27.8	9.0			1.4		78.5		
25.อ.ลำปลายมาศ	Lam Plai Mat	**	**	**	**	**	**	**	**		
26.อ.นางรอง	Nang Rong	4.4	41.0	14.1	10.9	13.4	36.0		119.8		
27.อ.ประโคนชัย	Prakhon Chai		26.2						26.2		
28.จ.สุรินทร์	Surin*	23.7	3.8	24.3	5.6	0.7	2.3	18.6	79.0	911.9	+238.6
29.อ.ท่าตูม	Tha Tum	**	**	**	**	**	**	**	**		
30.อ.รัตนบุรี	Rattanaburi	20.8							20.8		
31.อ.ศรีขรภูมิ	Si Khoraphum	8.5	29.9						38.4		
32.อ.ปราสาท	Prasat		12.0	5.1		16.9			34.0		
33.อ.สังขะ	Sangkha		34.9	6.9					41.8		
34.อ.ศรีสะเกษ	Sisaket	48.2	20.9						69.2	1265.0	+501.0
35.อ.ราษีไศล	Rasisalai	17.4							17.4		
36.อ.อุทุมพรพิสัย	Uthumphon Phisai	35.9		8.1	4.5				43.5		
37.อ.กันทรารมย์	Kanthararom	10.5							10.5		
38.อ.ขุขันธ์	Khukhan	45.0							45.0		
39.อ.กันทรลักษ์	Kantharalak	**	**	**	**	**	**	**	**		
40.จ.อุบลราชธานี	Ubon Ratchathani*	4.4	3.3	0.5	34.0	29.1	0.8		72.1	1805.9	+732.0

สถานีฝน	Station	วันที่และจำนวนน้ำฝนเป็นมิลลิเมตร Date and amount of rainfall in m.m. เดือนสิงหาคม August 9	9	10	11	12	13	14	ฝนรวม มม. Total m.m.	ฝนรวมตั้งแต่ 1 ม.ค. Accumulative rainfall Since Jan.1 ฝนจริง Actual	ส่วนเกิน(+) ขาด(-) จากปกติ Above(+) Below(-) Normal
90. อ.ชานุมาน	Chanuman			36.2					36.2		
91. อ.เขมราฐ	Khemmarat	43.3			26.7	17.0			85.2		
92. อ.อำนาจเจริญ	Amnat Charoen		18.5	5.0		4.9	7.4		29.9		
93. อ.ยะโสธร	Yasothon	4.0	6.2	22.3		4.5			37.0		
94. อ.ค้าเขื่อนแก้ว	Kham Khuan Kaeo	..	..	..	..	..	..	..	..		
95. อ.ตระการพืชผล	Trakan Phut Phon	32.5	5.4	5.8		34.1			77.8		
96. อ.มหาชนะชัย	Maha Chana Chai	22.6	23.7	24.5			14.6		85.2		
97. อ.เขื่องใน	Khuang Nai	..	..	..	..	..	..	..	..		
98. อ.โขงเจียม	Khong Chiam	30.7				17.0			47.7		
99. อ.พิบูลมังสาหาร	Phibun Mangsahan								0.0		
100. อ.เดชอุดม	Det Udom			9.5		41.5	22.3		73.1		
ภาคกลาง	Central Part										
1. จ.นครสวรรค์	Nakhon Sawan*			0.4	10.0		4.5	0.5	15.2	534.2	-121.8
2. อ.บรรพตพิสัย	Banphot Phisai			5.7	T		21.4		30.1		
3. อ.ลาดยาว	Lat Yao			4.8	2.1				6.9		
4. อ.ชุมแสง	Chumsaeng			50.4	8.1	T			58.5		
5. อ.พยุหคีรี	Phayuha Khiri								0.0		
6. อ.อุทัยธานี	Uthai Thani								0.0	758.2	+ 83.5
7. อ.หนองฉาง	Nong Chang			T	14.8	6.2	22.4		43.4		
8. อ.ทับทัน	Thab Than				22.5	14.8	24.9		62.2		
9. อ.หนองขาหย่าง	Nong Kha Yang				25.5		50.2		75.7		
10. อ.บ้านไร่	Ban Rai	..	..	..	..	..	..	..	..		
11. อ.ชัยนาท	Chainat			2.7	19.5		39.7		61.9	886.7	+206.3
12. อ.มโนรมย์	Manorom			10.0	81.8		8.5		100.3		
13. อ.วัดสิงห์	Wat Sing	4.5		29.4	52.9		1.8		87.4		
14. อ.สิงห์บุรี	Singburi								0.0	746.3	+123.0
15. อ.อินทร์บุรี	Inburi								0.0		
16. อ.บางระจัน	Bangrachan	15.6	0.3		2.1	17.0			35.0		
17. อ.พรหมบุรี	Phromburi	1.4				19.2			20.6		
18. อ.ลพบุรี	Lopburi*	22.0	5.0			2.5	9.3	3.0	39.8	981.8	+239.0
19. อ.บ้านหมี่	Ban Mi	22.6	19.3						41.9		
20. อ.ไชยบาดาล	Chai Badan			18.1		13.4	11.9		43.4		
21. อ.ท่าวุ้ง	Tha Wung	4.5				12.4			16.9		
22. อ.สุพรรณบุรี	Suphanburi*		8.0	T	0.8	12.4	2.8		24.0	653.7	+ 24.9
23. อ.เดิมบางนางบวช	Doembang Nangbuat	18.8				13.5			32.3		
24. อ.สามชุก	Sam Chuk								0.0		
25. อ.ศรีประจันต์	Si Prachan								0.0		
26. อ.บางปลาม้า	Bang Pla Ma								0.0		
27. อ.ดอนเจดีย์	Song Phi Nong		2.5	28.6					31.1		
28. อ.อ่างทอง	Ang Thong			2.0					2.0	965.5	+184.1

สถานีฝน	Station	วันที่และจำนวนน้ำฝนเป็นมิลลิเมตร Date and amount of rainfall in m. m. สิงหาคม August							ฝนรวม ม.ม. Total m. m.	ฝนรวมตั้งแต่ 1 ม.ค. Accumulative rain-fall Since Jan. 1	
		8	9	10	11	12	13	14		ฝนจริง Actual	สูง(+)ต่ำ(-) กว่าปกติ Above(+) Below (-) Normal
.อ.โพธิ์ทอง	Pho Thong	4.4				7.2			11.6		
.อ.ไชโย	Chaiyo	..	..	..	..	..	..	..	..		
.อ.วิเศษไชยชาญ	Wiset Chaichan						1.6		1.6		
.อ.ป่าโมก	Pa Mok			6.1			4.6		10.7		
.จ.สระบุรี	Saraburi		21.5		7.9	7.5	40.8		77.7	1161.2	+266.0
.อ.บ้านหมอ	Ban Mo								0.0		
.อ.แก่งคอย	Kaeng Khoi	..	..	..	..	..	..	..	..		
.อ.หนองแค	Nong Khae		29.8	7.6	10.4	25.3	27.3		91.4		
.จ.พระนครศรีอยุธยา	Ayutthaya		4.5		5.5	8.3	18.9		37.2	795.3	+ 67.5
.อ.ท่าเรือ	Tha Rua	5.7		9.1		15.9			21.7		
.อ.ผักไห่	Phak Hai		0.3			2.3	1.6		4.2		
.อ.บางบาล	Bang Ban		T	5.7	2.1	7.3	12.4		28.5		
.อ.บางไทร	Bang Sai	..	..	..	..	..	..	...	..		
2.อ.เสนา	Sena		36.1	3.7			5.3		45.1		
3.อ.บางปะอิน	Bang Pa-in		12.7	1.5					14.2		
4.จ.นครนายก	Nakhon Nayok	5.2	68.5	86.7	112.4	4.9	6.1		283.2	1270.2	- 14.1
5.อ.บ้านนา	Ban Na	7.9	50.4	10.7	65.2	13.6	56.2		184.0		
6.อ.ปากพลี	Pak Phli	14.2	109.8	37.1	106.8	16.5	16.0		300.5		
7.จ.ปราจีนบุรี	Prachinburi*	62.2	96.1	30.6	27.4	4.3	21.8	40.0	284.4	1876.6	+700.5
8.อ.บ้านสร้าง	Ban Sang	7.2	25.3	55.6	47.8	22.0	7.7		165.6		
9.อ.ศรีมหาโพธิ์	Si Maha Pho	8.4	15.7		19.4	T	28.4		71.9		
0.อ.กบินทร์บุรี	Kabinburi	0.2	41.4	6.9	6.5	30.5	26.6		112.1		
1.อ.สระแก้ว	Sa Kaeo			23.1	58.9	14.9	.		96.9		
2.อ.วัฒนานคร	Watthana Nakhon	9.6	21.5	11.8	12.0	16.4	6.0		77.2		
3.อ.อรัญประเทศ	Aranyaprathet*	42.4		11.7	9.0	T	3.0	17.6	83.7	1077.9	+101.2
4.จ.ปทุมธานี	Pathum Thani	T		12.8	16.3		6.1		35.2	689.4	-152.3
5.อ.ธัญบุรี	Thanyaburi	T	18.6	14.1	16.5	4.4	3.7		57.3		
56.จ.นนทบุรี	Nonthaburi	47.4	0.9		10.6		10.2		69.1	..	..
57.อ.บางบัวทอง	Bang Bua Thong	..	..	..	..	..	..	..	..		
58.จ.กาญจนบุรี	Kanchanaburi*	T	0.6	4.7	4.0	14.9	0.7	15.6	40.5	532.3	- 39.9
59.อ.สังขละบุรี	Sang Khlaburi								0.0		
60.อ.ทองผาภูมิ	Thong Pha Phum								0.0		
61.อ.ไทรโยค	Sai Yok								0.0		
62.กิ่ง อ.ศรีสวัสดิ์	Si Sawat	..	..	..	..	..	..	..	..		
63.อ.บ่อพลอย	Bo Phloi	..	..	..	..	..	..	..	..		
64.อ.พนมทวน	Phanom Thuan			12.3					12.3		
65.อ.ท่าม่วง	Tha Muang			12.4	32.0	22.3	17.9		84.6		
66.จ.นครปฐม	Nakhon Pathom	5.2	15.8	36.7	13.3				69.0	..	..
67.อ.นครชัยศรี	Nakhon Chai Si	35.2							35.2		
68.จ.ธนบุรี (บางกอกน้อย)	Thonburi	2.4	0.9	0.6	0.9	3.5		38.2	46.5	1077.6	+455.1

สถานีฝน	Station	วันที่และจำนวนน้ำฝนเป็นมิลลิเมตร Date and amount of rainfall in m.m. สิงหาคม August							ฝนรวม น.น. Total m.m.	ฝนรวมตั้งแต่ 1 ม. Accumulative rainfall Since Jan.	
		8	9	10	11	12	13	14		ฝนจริง Actual	สูง(+)ต่ำ(-) กว่าปกติ Above(+) Below(-) Normal
69. อ.บางขุนเทียน	Bang Khun Thian		0.8						0.8		
70. กรมอุตุนิยมวิทยา	Bangkok*	9.4	3.0	T	2.4	8.7	0.6	25.2	49.3	1086.8	+257.
71. สนามบินดอนเมือง	Don Muang*	35.9	4.9	2.5	10.9	5.7	43.7	19.1	120.7	829.2	- 19.
72. อ.บางเขน	Bang Khen	36.4	1.3	1.0	7.0	2.8	11.4	8.7	68.6		
73. อ.มีนบุรี	Minburi	0.3	8.2	3.6	4.1	0.7	25.3		42.2		
74. อ.ลาดกระบัง	Lat Krabang	20.2	12.1						32.3		
75. อุตุฯบางนา	Bang Na*	3.3	T	0.7	19.9	10.3	2.3	25.3	61.8		
76. จ.ฉะเชิงเทรา	Chachoengsao	25.7	18.9	4.3	31.3	10.3	79.2		169.7	1060.4	+328.
77. อ.บ้านโพธิ์	Ban Pho				25.1				25.1		
78. จ.ราชบุรี	Ratburi	5.8			7.3	2.1	18.4		33.6	627.6	+ 48.7
79. อ.บ้านโป่ง	Ban Pong		23.3	39.7	35.3				98.3		
80. อ.โพธาราม	Photharam	8.6	6.1	28.9					43.8		
81. อ.ดำเนินสดวก	Damnoen Saduak	15.7		18.9	34.2		30.7		99.5		
82. อ.ปากท่อ	Pak Tho				16.4	24.4			40.8		
83. จ.สมุทรสงคราม	Samut Songkhram	5.7			6.3				12.0	593.3	+ 68.5
84. อ.บางคนที	Bang Khonthi	24.3				14.3			38.6		
85. อ.อัมพวา	Amphawa	1.8		2.0	7.7	0.7			12.2		
86. จ.สมุทรสาคร	Samut Sakhon	30.6				T			30.6	819.5	+ 74.7
87. จ.สมุทรปราการ	Samut Prakan	1.4		22.5	2.8	18.0	3.8		48.5	1097.7	+226.4
88. อ.พระประแดง	Phrapradaeng	..	..	..	..	..	..	..	..		
89. ป้อมพระจุลฯ	Pom Phrachun*	..	..	..	..	..	..	..	..		
90. บางปู	Bang Pu*	..	..	..	..	..	..	..	..		
91. อ.บางพลี	Bang Phli	4.8	13.8	39.2	5.0	9.3	3.3		75.5		
อ่าวไทยฝั่งตะวันออก	Gulf of Thailand East Coast										
1. จ.ชลบุรี	Chonburi*	11.3	1.9	34.7	15.3	28.3	3.6	21.3	116.4	809.1	- 2.6
2. อ.พานทอง	Phan Thong		33.6						33.6		
3. อ.พนัสนิคม	Phanat Nikhom		17.7	13.7	24.1	20.0			74.5		
4 อ.บ้านบึง	Ban Bung	13.4	8.8	23.9					46.1		
5. อ.สีชัง	Si Chang*	7.1	0.4	3.3	19.8	48.2	3.6	2.0	84.4		
6. อ.ศรีราชา	Si Racha	6.6		17.3	16.5	32.9			73.3		
7. อ.สัตหีบ	Sattahip*	1.1		4.2	0.4		0.1	T	5.8	805.8	+189.8
8. จ.ระยอง	Rayong				2.2	4.7	3.4		10.3	..	..
9. อ.บ้านค่าย	Ban Khai	41.3	2.9	28.5					72.7		
10. อ.บ้านเพ	Ban Phe*		6.8		0.5	4.5			11.8		
11. อ.แกลง	Klaeng	40.2	99.2	11.1	5.8		45.8		202.1		
12. จ.จันทบุรี	Chanthaburi*	62.6	75.8	62.3	60.3	96.9	45.3	14.2	417.6	2412.7	+530.9
13. อ.โป่งน้ำร้อน	Pong Namron	..	..	..	..	..	..	..	..		
14. อ.ท่าใหม่	Tha Mai	28.6	98.2	44.7	108.8	76.5	23.7		380.5		
15. อ.มะขาม	Makham	48.2	41.6	98.3					188.0		
16. อ.ขลุง	Khlung		88.2	100.4		84.5			272.9		

สถานีฝน	Station	วันที่และจำนวนน้ำฝนเป็นมิลลิเมตร Date and amount of rainfall in m.m. สิงหาคม August							ฝนรวม มม. Total m.m.	ฝนรวมตั้งแต่ 1 ม.ค. Accumulative rain-fall Since Jan. 1	
		8	9	10	11	12	13	14		ฝนจริง Actual	สูง(+)ต่ำ(-)กว่าปกติ Above(+) Below(-) Normal
7.จ.ตราด	Trat	36.0	61.5	42.8	39.6	51.9	12.6		243.8	2833.8	+537.9
8.อ.เขาสมิง	Khao Samaing	14.2	..	14.8	..	..	..	..	..		
9.อ.แหลมงอบ	Laem Ngop	..	..	..	..	..	..	..	..		
10.อ.คลองใหญ่	Khlong Yai*	19.5	41.2	55.5	75.9	35.7	21.5	4.5	249.3	3611.6	+676.6
ภาคใต้ฝั่งตะวันตก	Gulf of Thailand West Coast										
1.จ.เพชรบุรี	Phetburi			39.5	9.9		26.3		75.7	700.0	+231.2
2.อ.บ้านแหลม	Ban Laem	6.3	24.5	25.8	6.3	1.4			64.3		
3.อ.ชะอำ	Cha Am	3.7				4.5	14.6		22.8		
4.อ.ประจวบคีรีขันธ์	Prachuap Khirikhan*	1.0	9.2	0.1	1.2	0.7	6.2	0.1	18.6	267.2	-256.6
5.อ.หัวหิน	Hua Hin*	0.1	0.6	1.2	5.8	16.3		12.6	36.6	483.6	+ 9.9
6.จ.ชุมพร	Chumphon*	0.6	10.0	0.2	1.5	0.5	6.2	2.9	22.6	689.4	-675.5
7.อ.ท่าแซะ	Tha Sae		16.0	0.6		3.5	4.3		25.3		
8.อ.สวี	Sawi				5.8				5.8		
9.อ.หลังสวน	Lang Suan				0.3				0.3		
10.จ.สุราษฎร์ธานี	Bandon*	T	31.4	1.6	0.6	0.6			34.2	621.4	- 39.3
11.อ.ไชยา	Chaiya			23.8					23.8		
12.อ.พุนพิน	Phun Phin		42.3	2.1	0.6		1.2		46.2		
13.อ.บ้านนาสาร	Ban Nasan	6.4	5.2	8.0					19.2		
14.จ.นครศรีธรรมราช	Nakhon Si Thammarat*		T		4.4	T			4.4	655.8	-406.1
15.อ.สิชล	Sichon	11.2							11.2		
16.อ.ท่าศาลา	Tha Sala			37.5					37.5		
17.อ.ฉวาง	Chawang	6.5	18.2	26.4		12.4			63.5		
18.อ.ทุ่งสง	Thun Song	6.1	18.0						24.1		
19.อ.ร่อนพิบูลย์	Ron Phibun		7.6	4.5	4.7				16.8		
20.อ.ปากพนัง	Pak Phanang								0.0		
21.จ.พัทลุง	Phatthalung			32.0					32.0	554.3	-299.2
22.อ.เขาไชยสน	Khao Chai Son	2.4		3.5	6.9				12.8		
23.จ.สงขลา	Songkhla*			0.7	0.9		5.9	5.3	12.8	1162.1	+514.7
24.อ.รัตภูมิ	Rattaphum								0.0		
25.อ.หาดใหญ่	Hat Yai			3.9	10.1				14.0		
26.อ.สะเดา	Sadao	..	..	..	..	..	..	..	..		
27.จ.ปัตตานี	Pattani*		1.5	1.9	12.1			19.3	34.8	850.5	+368.9
28.อ.หนองจิก	Nong Chik			23.5					23.5		
29.อ.ยะหริ่ง	Yaring		5.2			8.1	23.7		37.0		
30.อ.ปะนาเระ	Panare		4.4	3.5	45.3	8.3			62.1		
31.จ.ยะลา	Yala			44.6		22.5	10.9		78.0	..	..
32.อ.เบตง	Be Tong		22.6	15.2					37.8		
33.จ.นราธิวาส	Narathiwat*	23.5	46.8	0.8	12.4	0.4	2.3		84.9	1340.5	+192.5
34.อ.สุไหงโก-ลก	Yi Ngo	45.5	75.7						121.2		
35.อ.ระแงะ	Ra Ngae		72.3	26.6		7.4			106.7		

สถานีฝน	Station	วันที่และจำนวนน้ำฝนเป็นมิลลิเมตร Date and amount of rainfall in m.m. สิงหาคม August							ฝนรวม ม.ม. Total m.m.	ฝนรวมตั้งแต่ 1 ม.ค. Accumulative rainfall Since Jan.1	
		8	9	10	11	12	13	14		ฝนจริง Actual	สูง(+) ต่ำ(-) กว่าปกติ Above(+) Below(-) Normal
36. อ.ตากใบ	Tak Bai	2.3	73.8			6.4			82.5		
ภาคใต้ฝั่งตะวันตก	Southern Thailand West Coast										
1. จ.ระนอง	Ranong*	82.5	39.3	29.2	40.0	26.2	14.6	5.6	238.3	3107.6	+263.[illegible]
2. อ.กระบุรี	Kraburi	..	..	..	..	..	..	..	..		
3. จ.พังงา	Phang Nga	20.6	86.4	27.1	36.1	21.3	14.1		205.6	2349.0	+826.[illegible]
4. อ.ตะกั่วป่า	Takua Pa	16.2	45.8	96.3		73.1			231.4		
5. อ.ท้ายเหมือง	Thai Muang	10.3	22.9	25.5	29.2	4.9	11.5		104.3		
6. อ.ตะกั่วทุ่ง	Takua Thung	43.5	29.4	30.7	52.4	10.6			166.6		
7. จ.ภูเก็ต	Phuket*	..	..	..	..	..	..	..	..		
8. สนามบินภูเก็ต	Phuket Airport*	9.0	99.5	30.2	11.2	5.4	0.8		156.1	2056.4	+750.0
9. อ.ถลาง	Thalang	..	..	..	..	..	..	..	..		
10. จ.กระบี่	Krabi	10.5	26.5	52.4	49.8		2.0		121.2	..	..
11. อ.คลองท่อม	Khlong Thom	41.5		40.3	17.2				99.0		
12. จ.ตรัง	Trang	..	..	..	..	..	..	..	..		
13. สนามบินตรัง	Trang Airport*	35.6	14.4	17.7	26.4	35.1		0.1	128.7	1476.2	+102.2
14. อ.สิเกา	Si Kao	24.5	62.4	13.2		24.0			124.1		
15. อ.ย่านตาขาว	Yan Ta Khao	30.7		28.8	23.5	8.5			91.5		
16. อ.ปะเหลียน	Pa Lian	27.2	4.9	3.4	64.9				100.4		
17. จ.สตูล	Satun	48.9	4.7	4.9					58.5	1261.4	+ 58.0
18. อ.ละงู	La Ngu	..	..	..	..	..	..	..	..		

หมายเหตุ			Remark		
	ช่องว่าง	ไม่มีรายงานฝนตก		Blank	No report
	*	สถานีตรวจอากาศ		*	Synoptic Station
	T	ฝนเล็กน้อยวัดไม่ได้		T	Trace
	..	ไม่มีรายงาน		..	No report

อุณหภูมิสูงสุดและต่ำสุดประจำวันที่ ๘ - ๑๔ สิงหาคม ๒๕๐๙

Daily Max. and Min. Temperature August 8 - 14, 1966

สถานี	Station	อุณหภูมิสูงสุดและต่ำสุดเป็นองศา ซ. Max. and Min. Temperature in degree C.							เฉลี่ยสูงสุด ต่ำสุด Average Max. Min.	เฉลี่ยในสัปดาห์ Weekly Mean	ค่าปกติประจำเดือน Monthly Normal
		8	9	10	11	12	13	14			
ภาคเหนือ	Northern Part										
1. จ.เชียงราย	Chiangrai	32.0 / 22.2	26.4 / 22.9	29.0 / 22.5	29.5 / 22.2	29.0 / 22.2	30.5 / 22.2	32.7 / 23.2	29.9 / 22.5	26.2	26.7
2. อ.ฝาง	Fang	..	..	..	..	..	..	..	..	..	..

สถานี	Station	อุณหภูมิสูงสุดและต่ำสุดเป็นองศา ซ. Max. and Min. Temperature in degree C.							เฉลี่ยสูงสุดต่ำสุด Average Max. Min.	เฉลี่ยในสัปดาห์ Weekly Mean	ค่าปกติประจำเดือน Monthly Normal
		8	9	10	11	12	13	14			
3.จ.แม่ฮ่องสอน	Mae Hongson	32.8 23.6	32.0 24.4	29.2 22.9	30.3 23.0	30.2 23.6	31.6 23.0	32.4 24.2	29.9 23.5	27.4	27.1
4.จ.เชียงใหม่	Chiangmai	31.3 23.2	29.7 24.7	30.4 22.6	30.5 23.7	29.6 23.2	31.5 23.2	31.5 23.6	30.6 23.4	27.0	27.0
5.จ.น่าน	Nan	34.1 24.7	31.1 24.3	30.3 23.4	31.3 23.7	32.0 24.4	33.2 24.5	34.6 24.0	32.4 24.1	28.2	27.6
6.จ.ลำปาง	Lampang	34.5 24.1	33.9 25.2	32.0 23.4	[illegible] 24.0	32.7 24.8	33.5 24.5	32.2 23.0	33.1 24.1	28.6	27.6
7.อ.แม่สะเรียง	Mae Sariang	32.2 22.2	29.8 23.9	29.3 24.2	29.6 23.3	31.0 23.5	33.8 24.0	29.5 23.9	30.7 23.6	27.2	26.9
8.จ.แพร่	Phrae	34.3 24.5	33.4 23.9	30.5 ..	30.7 23.4	31.9 24.5	33.3 23.5	32.3 23.8	32.3 23.9	28.1	27.5
9.จ.อุตรดิตถ์	Uttaradit	34.0 24.4	33.0 24.8	31.8 23.5	30.6 24.4	32.8 24.6	33.0 23.1	33.3 24.6	32.8 24.1	28.4	28.3
10.เขื่อนภูมิพล	Bhumibol Dam	..	..	..	..	..	..	..	..	..	..
11.จ.ตาก	Tak	34.5 25.5	35.5 26.4	35.0 25.2	30.0 24.0	34.0 24.5	33.0 24.2	33.0 24.2	33.6 24.8	29.2	28.3
12.จ.พิษณุโลก	Phitsanulok	35.2 25.3	32.8 25.5	29.2 23.2	32.2 24.0	32.8 23.8	32.5 24.9	34.0 24.5	32.7 24.4	28.6	28.4
13.อ.แม่สอด	Mae Sot	31.0 23.5	30.3 24.2	29.2 23.9	27.4 24.0	31.8 23.2	30.6 24.2	31.7 23.5	30.3 23.8	27.0	26.2
14.จ.เพชรบูรณ์	Phetchabun	34.0 23.8	33.7 24.6	29.8 22.5	31.8 23.8	31.3 23.1	33.1 25.0	31.6 23.7	32.3 23.7	28.0	27.1
ภาคตะวันออกเฉียงเหนือ	**Northeastern Part**										
1.จ.หนองคาย	Nong Khai	31.3 24.4	30.0 24.2	33.0 24.8	31.8 24.5	32.1 22.9	32.8 22.9	32.8 25.2	32.0 24.1	28.0	...
2.จ.เลย	Loei	33.1 24.6	31.7 22.5	31.4 23.1	33.2 23.6	31.7 23.8	33.4 23.9	32.7 23.7	32.4 23.6	28.0	27.0
3.จ.อุดรธานี	Udon Thani	32.5 23.9	27.8 23.5	31.4 23.8	30.6 24.6	31.8 24.2	30.0 24.9	33.5 25.0	31.1 24.3	27.7	27.9
4.จ.นครพนม	Nakhon Phanom	29.2 23.1	29.3 24.0	30.0 23.2	29.0 24.0	30.2 24.3	31.4 23.6	30.8 24.3	30.0 23.8	26.9	27.2
5.จ.สกลนคร	Sakon Nakhon	29.0 23.8	29.5 23.7	29.9 24.7	30.5 24.2	31.5 24.7	30.9 23.2	31.7 25.1	30.4 24.2	27.3	27.7
6.อ.มุกดาหาร	Mukdahan	29.7 23.6	32.0 22.7	30.5 23.0	31.7 22.6	30.8 23.0	32.0 23.5	32.5 23.2	31.3 22.9	27.1	28.0
7.จ.ขอนแก่น	Khon Kaen	31.5 24.3	29.8 23.5	32.6 24.6	32.1 24.8	32.5 24.7	32.9 24.7	32.8 24.3	32.0 24.4	28.2	28.0
8.จ.ร้อยเอ็ด	Roi Et	30.5 24.6	31.0 24.8	31.0 24.4	31.0 23.5	32.0 25.5	31.5 25.3	32.3 25.7	31.3 24.8	28.0	28.1
9.จ.ชัยภูมิ	Chaiyaphum	32.2 24.6	31.7 23.0	30.9 24.6	31.5 24.1	32.0 25.0	31.4 24.6	31.8 23.8	31.6 24.2	27.9	..
10.จ.อุบลราชธานี	Ubon Ratchathani	31.8 22.6	31.8 24.4	32.2 25.1	32.3 24.4	32.5 25.0	31.7 24.1	32.3 24.3	32.1 24.3	28.2	27.8
11.จ.สุรินทร์	Surin	31.6 23.5	32.2 21.2	29.6 23.1	30.4 23.0	30.7 23.0	31.4 23.6	32.2 23.8	31.2 23.0	22.1	28.3
12.จ.นครราชสีมา	Nakhon Ratchasima	33.9 24.5	33.5 24.2	32.8 23.0	32.0 24.0	32.6 23.4	32.5 23.7	33.3 23.6	33.1 23.8	28.4	28.1
ภาคกลาง	**Central Part**										
1.จ.นครสวรรค์	Nakhon Sawan	34.2 25.1	33.8 25.5	33.7 25.5	34.5 24.6	33.6 24.1	34.7 25.1	35.1 23.4	34.2 24.8	29.5	28.8
2.จ.ลพบุรี	Lopburi	33.7 23.5	32.8 22.8	32.0 23.5	33.0 23.8	32.2 24.5	30.3 24.3	32.0 23.5	32.3 23.7	28.0	28.1
3.จ.สุพรรณบุรี	Suphanburi	34.1 25.0	33.6 25.8	32.5 25.4	33.2 24.8	32.5 25.1	32.5 24.5	..	33.1 25.1	29.1	28.4

สถานี	Station	อุณหภูมิสูงสุดและต่ำสุดเป็นองศา ซ. Max. and Min. Temperature in degree C.							เฉลี่ยสูงสุดต่ำสุด Average Max. Min.	เฉลี่ยในสัปดาห์ Weekly Mean	ค่าปกติประจำเดือน Monthly Normal
		8	9	10	11	12	13	14			
4. จ.ปราจีนบุรี	Prachinburi	31.5 26.4	31.8 23.6	31.1 23.2	32.5 24.1	31.5 22.8	32.0 24.9	31.2 24.2	31.6 24.2	27.9	27.7
5. จ.กาญจนบุรี	Kanchanaburi	35.7 26.2	35.9 25.7	34.3 25.1	34.4 24.3	33.1 24.1	32.8 24.5	32.6 24.5	34.1 24.9	29.5	28.3
6. สนามบินดอนเมือง	Don Muang	33.7 25.2	32.2 23.7	32.5 25.5	31.3 25.3	31.3 25.0	30.7 26.2	31.7 26.5	31.9 25.3	28.6	28.6
7. กรมอุตุนิยมวิทยา	Bangkok	34.3 24.6	31.8 25.4	31.1 25.3	32.8 25.4	30.2 25.4	31.7 25.3	32.5 26.5	32.0 25.4	28.7	28.4
8. อ.อรัญประเทศ	Aranyaprathet	34.0 24.5	32.7 25.5	30.7 24.6	32.0 25.5	29.8 24.0	32.7 24.2	32.5 25.6	32.0 24.0	28.0	27.9
9. อุตุฯบางนา	Bang Na	34.1 24.3	32.0 25.3	31.5 25.6	32.1 25.2	30.6 25.0	31.3 25.0	31.8 26.2	31.9 25.2	28.6	..
อ่าวไทยฝั่งตะวันออก Gulf of Thailand East Coast											
1. ป้อมพระจุลฯ	Pom Phrachun	..	..	..	..	..	..	..	..	..	..
2. จ.ชลบุรี	Chonburi	32.4 24.4	31.0 22.5	28.5 24.4	31.5 23.9	30.5 24.5	30.5 23.8	31.2 25.5	30.8 24.1	27.4	28.2
3. อ.สีชัง	Si Chang.	31.4 24.4	31.0 23.6	30.1 27.5	31.2 24.8	29.4 26.1	30.5 24.6	30.9 27.1	30.7 25.4	28.0	..
4. อ.สัตหีบ	Sattahip	33.8 25.9	33.5 25.7	32.5 27.0	33.5 25.2	32.3 26.2	32.0 26.5	34.5 26.6	33.2 26.2	29.7	29.2
5. จ.ระยอง	Rayong	31.2 24.4	.. 26.3	.. ..	31.3 ..	30.2 26.5	.. 25.4	.. ..	25.6	..	..
6. อ.บ้านเพ	Ban Phe	29.7 25.0	30.0 26.5	25.8	30.1 ..	29.5 26.5	23.3	..	29.8 25.4	27.6	..
7. จ.จันทบุรี	Chanthaburi	29.1 23.8	29.9 24.1	27.2 22.5	27.7 24.5	28.2 24.8	27.1 24.1	30.7 25.4	28.6 24.2	26.4	27.4
8. อ.แหลมงอบ	Laem Ngop	.. ..	.. ..	26.6 ..	23.4	.. ..	.. ..	.. ..	.. ..	..	..
9. อ.คลองใหญ่	Khlong Yai	27.6 22.8	26.8 23.2	29.3 23.0	28.5 23.4	23.7 23.4	30.5 23.9	30.5 23.4	28.1 23.3	25.7	26.8
อ่าวไทยฝั่งตะวันตก Gulf of Thailand West Coast											
1. อ.หัวหิน	Hua Hin	31.5 24.1	31.2 24.9	32.5 24.6	31.0 24.3	31.5 23.8	31.5 24.5	32.1 25.1	31.6 24.5	28.0	28.2
2. จ.ประจวบคีรีขันธ์	Prachuap Khirikhan	34.6 24.5	31.2 25.2	32.5 24.7	31.1 24.2	29.5 23.7	30.4 24.1	32.2 24.1	31.6 24.4	28.0	27.8
3. จ.ชุมพร	Chumphon	29.8 23.5	31.1 24.2	30.2 24.4	31.5 24.2	30.0 24.4	31.4 23.9	30.5 23.8	30.6 24.0	27.3	27.2
4. จ.ระนอง	Ranong	32.4 23.5	32.2 24.1	31.5 23.0	29.9 23.5	30.5 23.7	32.1 24.0	33.5 23.1	31.7 23.6	27.6	27.8
5. จ.นครศรีธรรมราช	Nakhon Si Thammarat	33.0 22.5	32.0 23.6	33.4 22.0	30.8 23.0	31.5 23.7	34.5 23.0	34.3 22.4	32.8 22.9	27.8	27.9
6. จ.สงขลา	Songkhla	31.5 24.0	32.5 24.0	32.0 24.4	30.7 24.0	33.0 23.8	32.1 23.4	32.5 24.0	32.0 23.9	28.0	28.4
7. จ.ปัตตานี	Pattani	33.1 23.3	33.7 22.0	.. 23.3	34.8 23.4	33.7 23.5	.. 23.4	34.5 ..	34.0 23.2	28.6	..
8. จ.นราธิวาส	Narathiwat	32.5 23.6	31.7 23.5	31.0 22.5	32.0 23.0	.. 22.6	32.3 23.2	31.5 24.0	31.8 23.2	27.5	27.1
ภาคใต้ฝั่งตะวันตก Southern Thailand West Coast											
1. จ.ระนอง	Ranong	26.0 24.0	28.5 23.2	30.7 23.7	27.0 23.6	26.0 23.5	30.4 23.7	30.7 23.6	28.5 23.6	26.0	26.3
2. จ.ภูเก็ต	Phuket	.. 23.1	28.0 24.6	29.5 23.5	28.0 23.9	29.7 25.6	31.2 23.8	30.9 23.8	29.6 23.9	26.8	27.4
3. จ.ตรัง	Trang	30.9 23.0	30.5 23.1	30.4 23.1	28.8 22.8	28.7 23.5	32.4 22.1	32.0 23.9	30.3 23.1	26.8	27.3

แก้ไขเพิ่มเติมรายงานอากาศประจำสัปดาห์ฉบับที่ ๓๒/๒๕๐๙ เนื่องจากได้รับรายงานภายหลัง

Correction in weekly weather report No. 32/1966 for late report rainfall data

สถานีฝน	Station	วันที่และจำนวนน้ำฝนเป็นมิลลิเมตร Date and amount of rainfall in m.m. ซึ่งหาคม August							ฝนรวม ม.ม. Total m.m.	ฝนรวมตั้งแต่ 1 ม.ค. Accumulative rain-fall Since Jan. 1	
		1	2	3	4	5	6	7		ฝนจริง Actual	สูง(+)ต่ำ(-) กว่าปกติ Above(+) Below(-) Normal
ภาคเหนือ	Northern Part										
๑๙.อ.แม่แตง	Mae Taeng				62.1	9.6			71.7		
๓๖.อ.เถิน	Thoen						10.4		29.4		
๖๕.จ.เพชรบูรณ์	Phetchabun							4.2	34.6	682.0	- 10.5
ภาคตะวันออกเฉียงเหนือ	Northeastern Part										
๘.อ.โพนพิสัย	Phon Phisai							7.0	3[illegible].8		
๙.อ.ท่าบ่อ	Tha Bo							3.6	66.1		
๑๑.อ.บ้านผือ	Ban Phu				37.0				97.6		
๑๒.อ.เพ็ญ	Phen							21.5	142.5		
๑๓.อ.หนองหาร	Nong Han							4.5	60.9		
๑๖.อ.วานรนิวาส	Wanon Niwat							52.2	280.0		
๑๗.อ.สว่างแดนดิน	Sawang Daendin							16.8	195.7		
๒๑.อ.ท่าอุเทน	Tha Uten							25.0	170.4		
น้ำพอง	Nom Phong			4.3	14.4	8.9		3.0	30.6		
๓๕.อ.มัญจาคีรี	Mancha Khiri							5.4	28.9		
๓๖.ก.ชนบท	Chonnabot							3.0	32.8		
๓๗.อ.บ้านไผ่	Ban Phai							28.5	62.7		
๓๙.จ.มหาสารคาม	Maha Sarakham							32.1	57.6	814.8	+ 75.4
๔๐.อ.โกสุมพิสัย	Kosum Phisai						6.3		11.3		
๔๑.อ.บรบือ	Borabu							2.8	31.3		
๔๓.อ.ภาพสินธุ์	Kalasin							51.7	132.5	1304.7	+ 391.1
๔๔.อ.สหัสขันธุ์	Sahatkhan							22.5	107.5		
๔๕.อ.ยางตลาด	Yang Talat							36.0	91.1		
๔๖.อ.กันทรวิชัย	Kanthara Wichai							16.2	35.5		
๔๗.อ.กมลาสัย	Kamalasai							10.1	59.8		
๕๐.อ.ขวัญบุรี	Thawatburi							16.0	113.4		
๕๑.อ.อาจสามารถ	At Samat							13.1	53.6		
๕๒.อ.เสลภูมิ	Sylaphum							9.1	95.3		

สถานีฝน	Station	วันที่และจำนวนน้ำฝนเป็นมิลลิเมตร Date and amount of rainfall in m.m. สิงหาคม August 1	2	3	4	5	6	7	ฝนรวม มม. Total m.m.	ฝนรวมตั้งแต่ 1 ม.ค. Accumulative rain-fall Since Jan.1 ฝนจริง Actual	สูง(+)ต่ำ(-)กว่าปกติ Above(+) Below(-) Normal
๕๔. จ. เกษตรวิสัย	Kaset Wisai							5.6	105.0		
๕๕. จ. พนมไพร	Phanom Phrai							14.0	14.0		
๕๖. จ. สุวรรณภูมิ	Suwannaphum						160.5		263.5		
๖๗. จ. จักราช	Chakkarat						15.3		20.9		
๖๘. จ. ปักธงชัย	Pak Thong Chai							4.2	4.2		
๗๐. จ. ครบุรี	Khonburi							63.2	70.8		
๗๑. จ. บุรีรัมย์	Burirum							15.3	63.7	1115.6	+ 338.4
๗๒. จ. พุทไธสง	Phutthai Song							0.3	138.1		
๗๓. จ. สตึก	Satuk							13.5	83.9		
๗๔. จ. นางรอง	Nang Rong						4.1		14.3		
๗๕. จ. รัตนบุรี	Rattanaburi							18.3	93.4		
๘๐. จ. ศรีขรภูมิ	Si Khoraphum							8.5	136.3		
๘๑. จ. ปราสาท	Prasat						43.8	19.0	87.7		
๘๒. จ. สังขละ	Sangkha							8.2	77.5		
๘๓. จ. ศรีสะเกษ	Sisaket							70.5	125.8	1196.8	+ 479.9
๘๔. จ. ราษีไศล	Rasisalai							7.4	117.1		
๘๕. จ. อุทุมพรพิสัย	Uthumphon Phisai							9.6	46.6		
๘๖. จ. กันทรารมย์	Kanthararom							30.5	73.6		
๘๗. จ. อุบลราชธานี	Ubon Ratchathani							8.4	141.4	1733.8	+ 727.3
๙๐. จ. ชานุมาน	Chanuman						25.0	20.2	55.0		
๙๑. จ. เขมราช	Khemarat							27.5	168.8		
๙๒. จ. ยะโสธร	Yasothon							7.5	180.0		
๙๕. จ. กระการพิชัย	Trakan Phut Phon							17.2	114.1		
๙๖. จ. มหาชนะชัย	Maha Chana Chai							5.7	64.3		
๑๐๐. จ. เดชอุดม	Det Udom							21.0	68.4		
<u>ภาคกลาง</u>	<u>Central Part</u>										
๑๑๑. จ. พรหมบุรี	Phromburi							7.3	22.1		
๑๑๑. จ. ท่าวุ้ง	Tha Wung							8.4	8.4		
๑๑๘. จ. สามชุก	Sam Chuk							48.0	47.0		
๑๑๖. จ. บางปลาม้า	Bang Pla Ma							34.1	42.5		

สถานีฝน	Station	วันที่และจำนวนน้ำฝนเป็นมิลลิเมตร Date and amount of rainfall in m.m. สิงหาคม August							ฝนรวม มม. Total m.m.	ฝนรวมตั้งแต่ 1 ม.ค. Accumulative rain-fall Since Jan. 1	
		1	2	3	4	5	6	7		ฝนจริง Actual	สูง(+)ต่ำ(-) กว่าปกติ Above(+) Below(-) Normal
๒๗. อ. สองพี่น้อง	Song Phi Nong							28.6	69.8		
๒๘. อ. โพธิ์ทอง	Pho Thong							20.5	20.5		
๒๙. อ. ผักไห่	Phak Hai							11.2	27.5		
๓๐. อ. บางบาล	Bang Ban						24.2	2.6	82.9		
๓๑. อ. เสนา	Sena							48.3	72.3		
๓๒. อ. บางปะอิน	Bang Pa-in						4.9	6.2	12.8		
๓๓. อ. บ้านนา	Ban Na							6.3	31.1		
๓๔. อ. ศรีมหาโพธิ์	Si Maha Pho						26.8	11.5	234.2		
๓๕. อ. กบินทร์บุรี	Kabinburi							8.9	193.1		
๓๖. อ. ทองผาภูมิ	Thong Pha Phum				13.6				13.6		
๓๗. อ. ไทรโยค	Sai Yok			23.6					23.6		
๓๘. จ. นครปฐม	Nakhon Pathom							18.9	43.0		
๓๙. จ. ธนบุรี	Thonburi							51.4	81.3	1031.1	+ 439.4
๓๙. อ. บางขุนเทียน	Bang Khun Thian							17.4	26.9		
๔๐. อ. มีนบุรี	Manburi							5.3	12.2		
๔๑. อ. ลาดกระบัง	Lat Krabang							7.6	32.2		
๔๒. จ. ฉะเชิงเทรา	Chachoengsao							7.5	17.7	890.7	+ 187.5
๔๓. จ. ราชบุรี	Ratburi							1.6	27.4	594.0	+ 56.3
๔๔. อ. บ้านโป่ง	Ban Pong							1.1	43.4		
๔๕. อ. โพธาราม	Photharam							5.3	23.5		
๔๖. อ. ปากท่อ	Pak Tho							5.0	26.2		
๔๗. จ. สมุทรสงคราม	Samut Songkhram							3.4	17.0	581.5	+ 91.4
๔๘. อ. บางคนที	Bang Khonthi							43.6	64.7		
๔๙. อ. อัมพวา	Amphawa							8.5	33.9		
๕๐. อ. สมุทรสาคร	Samut Sakhon							6.7	26.0	788.9	+ 89.2
๕๑. จ. สมุทรปราการ	Samut Prakan							6.5	29.7	1049.2	+ 199.9
๕๒. อ. บางพลี	Bang Phli							19.8	83.5		
ชายฝั่งทะเลตะวันออก	Gulf of Thailand East Coast										
๑. อ. พนัสนิคม	Phanat Nikhom							16.9	55.7		
๒. อ. บ้านบ่อ	Ban Khai							19.5	19.5		

สถานีฝน	Station	วันที่และจำนวนน้ำฝนเป็นมิลลิเมตร Date and amount of rainfall in m.m. สิงหาคม August 1	2	3	4	5	6	7	ฝนรวม ม.ม. Total m.m.	ฝนรวมตั้งแต่ 1 ม.ม. Accumulative rainfall Since Jan. ฝนจริง Actual	สูง(+)ต่ำกว่าปก Above(+) Below(-) Normal
๑๑. อ. แกลง	Klaeng						10.1	0.4	48.5		
๑๒. จ. จันทบุรี	Chanthaburi							15.7	122.5	1995.1	+ 234.[illegible]
๑๔. อ. ท่าใหม่	Tha Mai							4.2	72.3		
๑๕. อ. มะขาม	Makham							15.1	166.2		
๑๖. อ. ขลุง	Khlung							22.4	84.9		
๑๗. จ. ตราด	Trat							40.1	254.9	2590.0	+ 428.[illegible]
๑๘. อ. เขาสมิง	Khao Saming							22.4	97.1		
อ่าวไทยฝั่งตะวันตก	Gulf of Thailand West Coast										
๑๒. อ. พุนพิน	Phum Phin							45.8	75.6		
๑๓. อ. บ้านนาสาร	Ban Nasan							3.2	100.7		
๑๗. อ. ฉวาง	Chawang						32.9		86.5		
๑๘. อ. ทุ่งสง	Thung Song							24.9	153.1		
๒๘. อ. หนองจิก	Nong Chik						19.0	30.0	68.0		
๒๙. อ. ยะหริ่ง	Yaring						18.1	7.4	52.1		
๓๐. อ. ปานาเระ	Panare						3.8	18.4	46.6		
๓๒. อ. เบตง	Be Tong							21.3	28.0		
๓๖. อ. ตากใบ	Tak Bai							12.1	46.0		
ภาคใต้ฝั่งตะวันตก	Northern Thailand West Coast										
๓. จ. พังงา	Phang Nga							24.7	240.9	2143.4	+ 678.0
๔. อ. ตะกั่วป่า	Takua Pa							62.1	176.4		
๕. อ. ท้ายเหมือง	Thai Muang							78.1	154.8		
๖. อ. ตะกั่วทุ่ง	Takua Thung							70.8	177.1		
๑๐. อ. กระบี่	Krabi							40.3	186.6		
๑๑. อ. คลองท่อม	Khlong Thom						3.4	26.3	198.2		
๑๔. อ. สิเกา	Si Kao							28.0	87.4		
๑๖. อ. ปะเหลียน	Pa Lian							4.3	22.6		
๑๗. จ. สตูล	Satun							16.5	88.1	1202.9	+ 31.2
๑๘. อ. ลุงู	La Ngu							26.0	32.2		

พิมพ์ที่ ร.พ. กรมอุตุนิยมวิทยา สำนักนายกรัฐมนตรี

บางกะปิ พระนคร

นาวาโท ธำรง กิติสิน ผู้พิมพ์ผู้โฆษณา 2509

Pam Box

กรมอุตุนิยมวิทยา สำนักนายกรัฐมนตรี

รายงานอากาศประจำสัปดาห์ ระหว่างวันที่ ๑๕ ถึง ๒๑ สิงหาคม ๒๕๐๙

และ

การคาดหมายลักษณะอากาศ ระหว่างวันที่ ๒๒ ถึง ๒๘ สิงหาคม ๒๕๐๙

ฉบับที่ ๓๔/๒๕๐๙

พลเรือโท สนิท เวสารัชชนันท์

อธิบดีกรมอุตุนิยมวิทยา

METEOROLOGICAL DEPARTMENT

OFFICE OF THE PRIME MINISTER

BANGKOK THAILAND

WEEKLY WEATHER REPORT

DURING THE PERIOD AUGUST 15 — 21, 1966

AND

WEATHER OUTLOOK

DURING AUGUST 22 — 28, 1966

No 34 / 1966

Sanit Vesa — rajananda

Vice Admiral, Director General

การคาดหมายลักษณะอากาศใน ๗ วันข้างหน้า
ตั้งแต่วันที่ ๒๒ - ๒๘ สิงหาคม ๒๕๐๙

ลักษณะทั่วไป

คาดว่า ร่องมรสุมพาดผ่านตอนเหนือของประเทศไทย ในระยะสัปดาห์นี้

ภาคเหนือ ภาคตะวันออกเฉียงเหนือ	มีฝนชุก และฝนค่อนข้างหนักเป็นบางแห่งตลอดสัปดาห์
ภาคกลาง ภาคตะวันออก	มีฝนหรือฝนฟ้าคะนองเป็นบางแห่งในครึ่งแรกของสัปดาห์ ส่วนในครึ่งหลังของสัปดาห์จะมีฝนเกือบทั่วไป
อ่าวไทย ฝั่งตะวันตก	มีฝนหรือฝนฟ้าคะนองเป็นบางแห่งตลอดสัปดาห์
ภาคใต้ ฝั่งตะวันตก	มีฝนเป็นแห่ง ๆ ตลอดสัปดาห์
พระนคร และ ธนบุรี	มีฝนหรือฝนฟ้าคะนองเล็กน้อยในครึ่งแรกของสัปดาห์ ส่วนในครึ่งหลังของสัปดาห์จะมีฝนมากขึ้น

กรมอุตุนิยมวิทยา
๒๒ ส.ค. ๐๙

Weather Outlook for the next seven days
From August 22 - 28, 1966

General Situation

The monsoon trough is expected to locate over northern portion of Thailand during this week.

Northern Part: Northeastern Part	Copious rains with isolated rather heavy falls throughout the week.
Central Part: Eastern Part:	Isolated showers or thundershowers in the first half of the week, while almost widespread rains in the second half of the week.
Gulf of Thailand, West Coast:	Isolated showers or thundershowers throughout of the week.
Southern Thailand, West Coast:	Scattered rains throughout the week.
Bangkok and Thonburi:	Light showers or thundershowers , while substantial falls in the second half of the week.

Meteorological Department
22 / 8 / 1966

สรุปลักษณะอากาศทั่วไปในรอบสัปดาห์
ตั้งแต่วันที่ ๑๕ - ๒๑ สิงหาคม ๒๕๐๙

๑. ร่องมรสุมยังคงพาดอยู่ทางตอนใต้ของประเทศจีน ลมมรสุมตะวันตกเฉียงใต้ในบริเวณประเทศไทยได้อ่อนกำลังลงในระยะครึ่งหลังของสัปดาห์

๒. ในระยะครึ่งแรกของสัปดาห์ยังคงมีฝนตกหนาแน่นในทุกภาคของประเทศไทย แต่ในระยะครึ่งหลังของสัปดาห์ฝนได้ลดน้อยลงมาก โดยมีฝนเล็กน้อยเป็นบางแห่ง เว้นแต่ในภาคเหนือซึ่งยังคงมีฝนเล็กน้อยถึงปานกลางเกือบทั่วไป

๓. ในระหว่างสัปดาห์ ปริมาณฝนสูงสุดประจำวันที่ตรวจวัดได้ในภาคต่าง ๆ ของประเทศปรากฏดังนี้ :

ภาคเหนือ	๑๕๐.๙	มม.	ที่	อ.เวียงป่าเป้า	เมื่อวันที่ ๑๖	ส.ค.
ภาคตะวันออกเฉียงเหนือ	๑๑๓.๘	"	"	อ.พล	" ๑๖	"
ภาคกลาง	๙๓.๕	"	"	อ.บางระจัน	" ๑๖	"
อ่าวไทย ฝั่งตะวันออก	๖๗.๕	"	"	อ.พานทอง	" ๑๕	"
อ่าวไทย ฝั่งตะวันตก	๕๙.๘	"	"	จ.เพชรบุรี	" ๑๖	"
ภาคใต้ ฝั่งตะวันตก	๘๖.๗	"	"	อ.กลองทอม	" ๑๕	"

กรมอุตุนิยมวิทยา

๒๒ ส.ค. ๐๙

General Situation
Period August 15 - 21,1966

1. The monsoon trough still lied over the Southern China. The southwest monsoon over Thailand was weakening during the latter half of the week.

2. Copious rains still distributed over Thailand in the first half of the week but less rain occurred in the latter half of the week except for the Northern part which almost widespread light to moderate rain still occurred.

3. During the week the daily heaviest rainfalls in various part of Thailand were as follows :-

Northern Part	150.9	m.m.	at	Wiang Pa Pao	on	Aug.	16
Northeastern Part	113.8	"	"	Phon	"	"	16
Central Part	93.5	"	"	Bangrachan	"	"	16
Gulf of Thailand, East Coast	67.5	"	"	Phan Thong	"	"	15
Gulf of Thailand, West Coast	59.8	"	"	Phetburi	"	"	16
SouthernThailand, West Coast	86.7	"	"	Khlong Tom	"	"	15

Meteorological Department
22 / 8 / 1966

ข่าวอากาศเพื่อการเกษตรประจำสัปดาห์

ระหว่างวันที่ ๑๙ - ๒๑ สิงหาคม ปรากฏว่าในระยะครึ่งแรกของสัปดาห์ยังคงมีฝนตกหนาแน่นในทุกภาคของประเทศไทย แต่ในระยะครึ่งหลังของสัปดาห์ฝนได้ลดน้อยลงมาก โดยมีฝนเล็กน้อยเป็นบางแห่ง เว้นแต่ในภาคเหนือซึ่งยังคงมีฝนเล็กน้อยถึงปานกลางเกือบทั่วไป

ข้อควรสังเกต

ในระยะ ๗ วันที่แล้วมาเริ่มมีฝนหนาแน่นและค่อนข้างหนักในภาคเหนือของประเทศไทย ส่วนภาคกลางและภาคตะวันออกฝนลดน้อยลง

ข้อควรระวัง

เนื่องจากคาดว่าในสัปดาห์นี้จะมีฝนค่อนข้างชุกโดยเฉพาะในภาคเหนือ และภาคตะวันออกเฉียงเหนือ ดังนั้นกสิกรควรระมัดระวังโรคราดำซึ่งจะเกิดแก่ข้าวฟ่างที่ออกช่อดอกในระยะนี้ และโรคเน่าของรากและลำต้นของพืชซึ่งปลูกในที่ลุ่ม ส่วนบริเวณที่มีฝนน้อยขอให้กสิกรดำเนินการป้องกันการระบาดของเพลี้ย และโรคใบเหลืองส้มต่อไป

กองอากาศเกษตร กรมอุตุนิยมวิทยา

๒๒ ส.ค. ๐๙

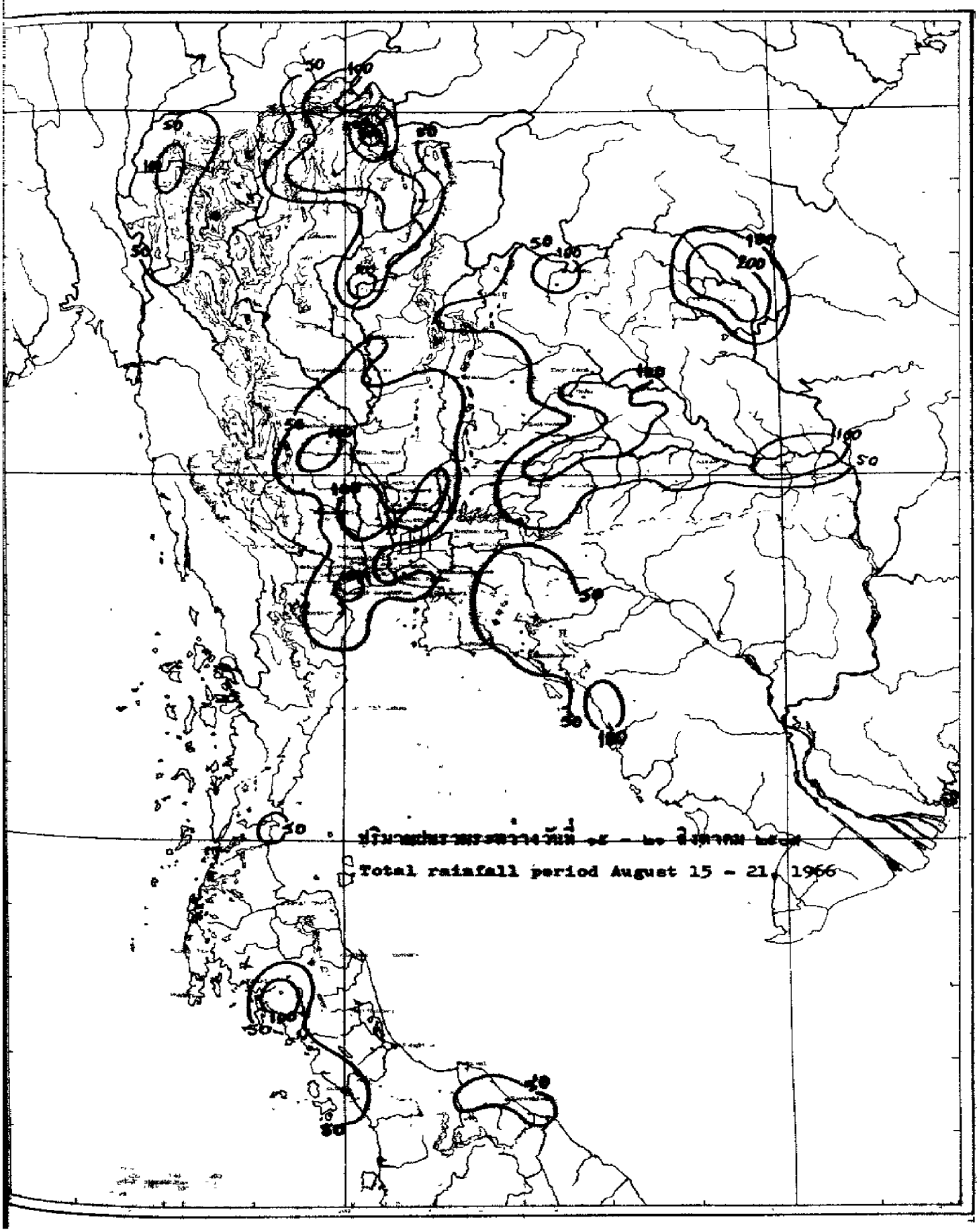
50
100
200
Total rainfall period August 15 - 21, 1966

สถานีฝน	Station	วันที่และจำนวนน้ำฝนเป็นมิลลิเมตร Date and amount of rainfall in m.m. August สิงหาคม							ฝนรวม มม. Total m.m.	ฝนรวมตั้งแต่ 1 ม.ค. Accumulative rainfall Since Jan.1	
		15	16	17	18	19	20	21		ฝนจริง Actual	สูง(+)ต่ำ(-) กว่าปกติ Above(+) Below(-) Normal
ภาคเหนือ	**Northern Part**										
1.จ.เชียงราย	Chiangrai*	21.4	0.6	29.1	2.0	16.4	31.0	84.2	184.7	1020.2	-129.6
2.อ.แม่สาย	Mae Sai	34.3	8.5	59.7					102.5		
3.อ.เชียงแสน	Chiangsaen	15.9		29.2	9.2	6.1	38.0		98.4		
4.อ.เชียงของ	Chiangkhong	26.4	8.8	37.5	3.2	19.5	51.6		147.0		
5.อ.แม่จัน	Mae Chan			26.3	18.2		46.7		91.2		
6.อ.แม่สรวย	Mae Sruai	2.1		8.9					11.0		
7.อ.เทิง	Thoeng	62.5	91.7	114.6	4.6		25.4		299.0		
8.อ.เชียงคำ	Chiangkham	31.8	95.5	110.0					237.3		
9.อ.พาน	Phan	15.0	6.7	13.6	0.5	7.0	8.6		51.4		
10.อ.เวียงป่าเป้า	Wing Pa Pao		150.9	3.5					154.4		
11.อ.พะเยา	Phayao		16.5	26.7			6.2		49.4		
12.จ.แม่ฮ่องสอน	Mae Hongson*	T	4.4	94.6	29.2	0.1	1.9	8.3	138.7	803.9	+ 3.1
13.อ.ปาย	Pai			40.3			23.0		63.3		
14.อ.ขุนยวม	Khun Yaum	14.0	16.1	52.9	5.0				87.1		
15.อ.แม่สะเรียง	Mae Sariang*	7.3	5.4	11.7	34.1	2.8	0.7	23.5	85.5	855.3	- 3.6
16.จ.เชียงใหม่	Chiangmai*	1.8	3.3	14.3	15.5	1.6		13.9	50.4	587.0	-157.4
17.อ.ฝาง	Fang					22.9			22.9		
18.อ.เชียงดาว	Chiangdao	8.4	11.2	2.8	-				22.4		
19.อ.แม่แตง	Mae Taeng		3.8						3.8		
20.อ.แม่ริม	Mae Rim	..	..	..	..	..	..	..	..		
21.อ.สันทราย	San Sai	0.8	0.7	42.7		0.7	0.2		45.1		
22.อ.ดอยสะเก็ด	Doi Saket	15.8	0.2	31.6		0.5			48.1		
23.อ.สันกำแพง	San Kamphaeng	40.5	7.3	14.3					62.1		
24.อ.ฮางดง	Hang Dong	1.7	6.2	23.4					31.3		
25.อ.สารภี	Saraphi	..	..	..	..	..	..	..	..		
26.อ.สันป่าตอง	San Pa Tong			31.7					31.7		
27.อ.จอมทอง	Chom Thong								0.0		
28.อ.ฮอด	Hot			27.3	1.9				29.2		
29.จ.ลำพูน	Lamphun		10.2						10.2	..	..
30.อ.ป่าซาง	Pasang			27.4					27.4		
31.จ.ลำปาง	Lampang*	T	19.5	5.2	T	2.5		16.6	43.8	739.1	+ 92.0
32.อ.งาว	Ngao			46.8					46.8		
33.อ.แจ้ห่ม	Chae Hom		12.2	14.4					26.6		
34.อ.เกาะคา	Ko Kha		7.4	5.1	2.9	17.3			32.7		
35.อ.สบปราบ	Sop Prap	1.4	1.0	2.5	4.5				9.4		
36.อ.เถิน	Thoen		T	6.0	15.2				21.2		
37.จ.แพร่	Phrae Airport*	T	44.0	1.3	9.3	T	0.8	12.4	67.8	484.5	-145.9
38.อ.สูงเม่น	Sung Men		29.6	1.1	19.5		2.7		53.1		
39.จ.น่าน	Nan*	0.1	6.6	16.0	27.1	2.4		61.8	114.0	965.8	+187.3

สถานีฝน	Station	วันที่และจำนวนน้ำฝนเป็นมิลลิเมตร Date and amount of rainfall in m.m. August สิงหาคม							ฝนรวม มม. Total m.m.	ฝนรวมตั้งแต่ 1 ม.ค. Accumulative rain-fall Since Jan. 1	
		15	16	17	18	19	20	21		ฝนจริง Actual	สูง(+)ต่ำ(-) กว่าปกติ Above(+) Below(-) Normal
40.อ.ทุ่งช้าง	Thung Chang	25.0							25.0		
41.อ.ปัว	Pua	21.9	11.8	7.8	3.1		4.9		49.5		
42.อ.นาน้อย	Na Noi	3.0	27.4	4.1					34.5		
43.จ.อุตรดิตถ์	Uttaradit*	4.5	8.5	62.5	2.3		14.0	21.4	113.2	822.7	-143.5
44.อ.ลับแล	Lap Lae	0.7		32.0					32.7		
45.อ.น้ำปาด	Nam Pat	1.5	25.2	1.7	4.2		2.1		34.7		
46.จ.ตาก	Tak	..	..	..	..	..	..	..	..		
47.เขื่อนภูมิพล	Bhumibol Dam*	..	..	..	..	..	..	..	..		
48.อ.บ้านตาก	Ban Tak								0.0		
49.สนามบินตาก	Tak Airport*			T				2.0	2.0	646.4	+201.8
50.อ.แม่สอด	Mae Sot*	4.4	0.8	5.0	14.2	2.9	2.0	5.7	35.0	1069.9	- 7.5
51.จ.สุโขทัย	Sukhothai	7.8	16.5	7.1					31.4	635.6	-105.5
52.อ.สวรรคโลก	Sawankhalok		28.1	4.1	4.0		11.1		47.3		
53.อ.กงไกรลาศ	Kongkrailat		48.7		6.3				55.0		
54.อ.ศรีสำโรง	Si Samrong	..	..	..	..	..	..	..	..		
55.จ.พิษณุโลก	Phitsanulok*	T	3.1	15.5	16.0	T	7.0	26.4	68.0	1072.1	+216.4
56.อ.พรหมพิราม	Phrom Phiram	2.0	16.4	4.0					22.4		
57.อ.วังทอง	Wang Thong		5.5	2.8	5.8	2.1			16.2		
58.อ.บางกระทุ่ม	Bang Kratum		14.1	12.4	14.2				40.7		
59.จ.กำแพงเพชร	Kamphaeng Phet			48.0					48.0	843.1	+399.2
60.อ.คลองขลุง	Khlong Khlung	22.4		55.7					78.1		
61.อ.ขาณุวรลักษบุรี	Khanu Woralakburi			9.4	T		3.5		12.9		
62.จ.พิจิตร	Phichit		31.3	21.7			11.2		64.2	1098.3	+273.1
63.อ.ตะพานหิน	Taphanhin	5.4	15.3	13.2			32.2		66.1		
64.อ.บางมูลนาค	Bang Munnak	15.8	6.8	26.9	11.1		11.4		72.0		
65.จ.เพชรบูรณ์	Phetchabun*	21.4	8.0	1.9	3.9		3.7	14.8	53.7	820.4	+ 51.4
66.อ.หล่มเก่า	Lom Kao		19.9	0.1	12.2	1.6	4.9		38.7		
67.อ.หล่มสัก	Lom Sak	..	..	..	..	..	..	..	..		
68.อ.ชนแดน	Chon Daen	21.7	21.1	17.2	16.1		4.8		80.9		
69.อ.วิเชียรบุรี	Wichianburi	6.7	16.7	32.0	13.4				68.8		
ภาคตะวันออกเฉียงเหนือ	**Northeastern Part**										
1.จ.เลย	Loei*	21.6	2.9	0.4	0.6	0.2	0.6	22.8	47.1	842.5	- 50.4
2.อ.เชียงคาน	Chiangkhan	1.0	22.5	0.4	1.5	2.3	9.0		36.7		
3.อ.ท่าลี่	Tha Li	..	..	..	..	..	..	..	..		
4.อ.ด่านซ้าย	Dan Sai	24.8			13.8	15.3			53.9		
5.อ.วังสะพุง	Wang Saphung	43.4				6.3	2.1		51.8		
6.จ.หนองคาย	Nong Khai*		88.8	0.6	T	T	2.8		92.2	1234.7	+123.3
7.อ.บึงกาฬ	Bung Kan	..	..	..	..	..	..	..	..		
8.อ.โพนพิสัย	Phon Phisai	41.5	T			T	28.5		70.0		
9.อ.ท่าบ่อ	Tha Bo	108.6	49.3	T		T	2.5		160.4		

สถานีฝน	Station	วันที่และจำนวนน้ำฝนเป็นมิลลิเมตร Date and amount of rainfall in m.m. August สิงหาคม							ฝนรวม ม.ม. Total m.m.	ฝนรวมตั้งแต่ 1 ม. Accumulative rainfall Since Jan.	
		15	16	17	18	19	20	21		ฝนจริง Actual	สูง(+)ต่ำ(-) กว่าปกติ Above(+) Below(-) Normal
10.จ.อุดรธานี	Udon Thani*	5.0	6.3	70.5	2.4	1.5	18.9	74.6	179.2	1160.8	+314.
11.อ.บ้านผือ	Ban Phu	30.6	22.0						52.6		
12.อ.เพ็ญ	Phen	..	..	..	..	..	..	..	..		
13.อ.หนองหาร	Nong Han	..	..	..	..	..	..	..	..		
14.อ.หนองบัวลำภู	Nong Bua Lamphu	17.8	19.8	19.6					57.2		
15.จ.สกลนคร	Sakon Nakhon*		7.8	31.1	T		3.2	19.4	61.5	1073.5	- 9.
16.อ.วานรนิวาส	Wanon Niwat	56.4							56.4		
17.อ.สว่างแดนดิน	Sawang Daen Din	1.1		7.8	2.1		10.0		21.0		
18.อ.พรรณานิคม	Phanna Nikhom		48.0	14.1	17.9		15.7		95.7		
19.จ.นครพนม	Nakhon Phanom*	17.3	16.9	53.4	1.3	0.5	98.8	22.0	210.2	1890.7	+272.
20.อ.บ้านแพง	Ban Phaeng	74.8	29.2	53.4	18.7	6.8	59.4		240.3		
21.อ.ท่าอุเทน	Tha Uten	..	..	..	..	..	..	..	..		
22.อ.นาแก	Na Kae	6.4	17.2	7.2	T				30.8		
23.อ.ธาตุพนม	That Phanom	9.3	16.3	14.8	4.7	7.2			52.3		
24.อ.มุกดาหาร	Mukdahan*	10.0	47.2	T	T	T	0.5	7.4	65.1	1230.4	+289.
25.จ.ชัยภูมิ	Chaiyaphum*	5.3	3.0	3.6	T			6.9	18.8	656.6	+115.
26.อ.ภูเขียว	Phu Khieo		2.4	T					2.4		
27.อ.เกษตรสมบูรณ์	Kaset Sombun	..	..	..	..	..	..	..	..		
28.อ.คอนสวรรค์	Khon Sawan	5.1	3.8	3.5					12.4		
29.อ.จตุรัส	Chaturat		T	T					T		
30.อ.บำเหน็จณรงค์	Bamnet Narong	..	..	..	..	..	..	..	..		
31.จ.ขอนแก่น	Khon Kaen*		22.5	0.6	T	T		24.2	47.3	956.1	+177.7
32.อ.น้ำพอง	Nam Phong	..	..	..	..	..	..	..	..		
33.อ.ภูเวียง	Phu Wiang		67.9	22.5	1.1				91.5		
34.อ.ชุมแพ	Chum Phae		3.5	2.6					6.1		
35.อ.มัญจาคีรี	Mancha Khiri		46.2						46.2		
36.อ.ชนบท	Chonnabot		28.2						28.2		
37.อ.บ้านไผ่	Ban Phai	1.3	9.0						10.3		
38.อ.พล	Phon	9.0	113.8	1.5	22.6				146.9		
39.จ.มหาสารคาม	Maha Sarakham	30.8	30.1						60.9	922.4	+124.6
40.อ.โกสุมพิสัย	Kosum Phisai	2.4	7.0	T					9.4		
41.อ.บรบือ	Borabu				2.2				2.2		
42.อ.พยัคฆภูมิพิสัย	Phayakphum Phisai	25.0	25.0	39.8	2.8				90.0		
43.จ.กาฬสินธุ์	Kalasin	5.7	76.4	9.1	3.7				94.9	1581.7	+573.3
44.อ.สหัสขันธ์	Sahatkhan	38.0		12.5					50.5		
45.อ.ยางตลาด	Yang Talat	55.6	61.8		4.0				121.4		
46.อ.กันทรวิชัย	Kanthara Wichai	36.3	31.1						67.4		
47.อ.กมลาไสย	Kamalasai	25.2	8.7						33.9		
48.จ.ร้อยเอ็ด	Roi Et*	73.3	3.6		2.6			56.0	135.5	1346.1	+437.3
49.อ.โพนทอง	Phon Thong		9.7		13.6				23.3		

สถานีฝน	Station	วันที่และจำนวนน้ำฝนเป็นมิลลิเมตร Date and amount of rainfall in m.m. August สิงหาคม 15	16	17	18	19	20	21	ฝนรวม มม. Total m.m.	ฝนรวมตั้งแต่ 1 ม.ค. Accumulative rain-fall Since Jan. 1 ฝนจริง Actual	สูง(+)ต่ำ(-)กว่าปกติ Above(+) Below(-) Normal
50.อ.อวัชบุรี	Thawatouri	9.2							9.2		
51.อ.อาจสามารถ	At Samat	18.8							18.8		
52.อ.เลลภูมิ	Selaphum		17.9	17.8					35.7		
53.อ.จตุรพักตรพิมาน	Chaturaphak Phiman			0.5					0.5		
54.อ.เกษตรวิสัย	Kaset Wisai		21.7	15.6	3.5				40.8		
55.อ.พนมไพร	Phanom Phrai	••	••	••	••	••	••	••	••		
56.อ.สุวรรณภูมิ	Suwannaphum		9.7	11.6	2.8				24.1		
57.จ.นครราชสีมา	Nakhon Ratchasima*	14.9	0.7	30.8	T	6.8			53.2	826.1	+193.7
58.อ.บัวใหญ่	Bua Yai	58.7		15.6	4.6				78.9		
59.อ.คง	Khong	74.0	4.6	26.0	1.8				106.4		
60.อ.ด่านขุนทด	Dan Khunthot	••	••	••	••	••	••	••	••		
61.อ.โนนไทย	Non Thai	93.2		6.7					99.9		
62.อ.โนนสูง	Non Sung	23.0		25.5	13.5				62.0		
63.อ.พิมาย	Phimai	21.8		27.4	10.2	5.8			65.2		
64.อ.ปากช่อง	Pak Chong	••	••	••	••	••	••	••	••		
65.อ.สีคิ้ว	Si Khiu	••	••	••	••	••	••	••	••		
66.อ.สูงเนิน	Sung Noen	6.8		17.6					24.4		
67.อ.จักราช	Chakkarat	30.5				4.3			34.8		
68.อ.ปักธงชัย	Pak Thong Chai	20.8		30.9					61.7		
69.อ.โชคชัย	Chok Chai	••	••	••	••	••	••	••	••		
70.อ.ครบุรี	Khonburi	61.2	2.7	17.4	T				81.3		
71.จ.บุรีรัมย์	Burirum	15.5	39.7	20.5		13.3			89.0	1366.6	+533.1
72.อ.พุทไธสง	Phutthai Song	68.5	26.5	13.6	16.5	11.8			136.9		
73.อ.สตึก	Satuk		19.5	21.5					41.0		
74.อ.ลำปลายมาศ	Lam Plai Mat			22.7					22.7		
75.อ.นางรอง	Nang Rong	3.5	1.7	8.9		6.2			20.3		
76.อ.ประโคนชัย	Prakhon Chai	••	••	••	••	••	••	••	••		
77.จ.สุรินทร์	Surin*	1.3	7.8	26.0	10.6				45.7	957.6	+247.1
78.อ.ท่าตูม	Tha Tum	••	••	••	••	••	••	••	••		
79.อ.รัตนบุรี	Rattanaburi		11.2						11.2		
80.อ.ศรีขรภูมิ	Si Khoraphum		29.5	27.9					57.4		
81.อ.ปราสาท	Prasat		12.6	6.5	8.8				27.6		
82.อ.สังขะ	Sangkha	8.2			20.5				28.7		
83.จ.ศรีสะเกษ	Sisaket	15.5	30.5	29.0	15.5				90.5	1388.0	+566.7
84.อ.ราษีไศล	Rasisalai		19.4	6.9					26.3		
85.อ.อุทุมพรพิสัย	Uthumphon Phisai	12.2	3.2	32.1					47.5		
86.อ.กันทรารมย์	Kanthararom		31.9	30.2					62.1		
87.อ.ขุขันธ์	Khukhan	25.5	20.0						45.5		
88.อ.กันทรลักษ์	Kantharalak	••	••	••	••	••	••	••	••		
89.จ.อุบลราชธานี	Ubon Ratchathani*	T	36.0	31.7	0.5		3.4	37.2	108.6	1914.5	+755.1

สถานีฝน	Station	วันที่และจำนวนน้ำฝนเป็นมิลลิเมตร Date and amount of rainfall in m.m. August สิงหาคม							ฝนรวม ม.ม. Total m.m.	ฝนรวมตั้งแต่ 1 ม. Accumulative rainfall Since Jan.	
		15	16	17	18	19	20	21		ฝนจริง Actual	สูง(+)ต่ำ(-) กว่าปกติ Above(+) Below(-) Normal
90.อ.ชานุมาน	Chanuman	12.9	30.3	3.2					46.4		
91.อ.เขมราฐ	Khemmarat	12.7	7.6	22.0			3.6		45.9		
92.อ.อำนาจเจริญ	Amnat Charoen	9.0	10.9	20.4	4.5	7.0			51.8		
93.อ.ยะโสธร	Yasothon	9.4		3.2	1.7				14.3		
94.อ.ค้าเขื่อนแก้ว	Kham Khuan Kaeo	..	..	..	..	..	..	..	..		
95.อ.ตระการพืชผล	Trakan Phut Phon	42.0	5.0	48.9					95.9		
96.อ.มหาชนะชัย	Maha Chana Chai	4.9	21.9	5.2	2.1	3.9			38.0		
97.อ.เขื่องใน	Khuang Nai	..	..	..	..	..	..	..	..		
98.อ.โขงเจียม	Khong Chiam	8.5	20.0	29.0	2.5	3.0			63.0		
99.อ.พิบูลมังสาหาร	Phibun Mangsahan	86.3	19.2						105.5		
100.อ.เดชอุดม	Det Udom	11.5	17.5		12.1				41.1		
<u>ภาคกลาง</u>	<u>Central Part</u>										
1.จ.นครสวรรค์	Nakhon Sawan*	8.2	2.3	19.8				43.3	73.6	607.8	- 86.8
2.อ.บรรพตพิสัย	Banphot Phisai	17.8	T	12.1	3.1		T		33.0		
3.อ.ลาดยาว	Lat Yao		17.1	9.6	5.1				27.8		
4.อ.ชุมแสง	Chumsaeng	13.6	12.9	29.1	0.3	T	0.8		56.7		
5.อ.พยุหคีรี	Phayuha Khiri			30.9	11.9				42.8		
6.จ.อุทัยธานี	Uthai Thani		11.9	6.7	4.0				22.6	792.8	+ 93.4
7.อ.หนองฉาง	Nong Chang	49.2	38.1	20.8					108.1		
8.อ.ทับทัน	Thab Than	56.7	24.6	28.9					110.2		
9.อ.หนองขาหย่าง	Nong Kha Yang	22.3	24.5	15.7					62.5		
10.อ.บ้านไร่	Ban Rai	..	..	..	..	..	..	..	..		
11.จ.ชัยนาท	Chainat	2.8	15.4	0.2	0.3				18.7	905.4	+177.2
12.อ.มโนรมย์	Manorom	23.5	13.9	11.0	12.5				60.9		
13.อ.วัดสิงห์	Wat Sing	31.7	45.6	6.6	8.4				92.3		
14.จ.สิงห์บุรี	Singburi	6.3	38.2						44.5	819.0	+165.0
15.อ.อินทร์บุรี	Inburi		26.0		6.5				22.5		
16.อ.บางระจัน	Bangrachan	3.4	93.5		4.6	2.0			103.5		
17.อ.พรหมบุรี	Phromburi	4.5	12.0			5.0			21.5		
18.จ.ลพบุรี	Lopburi*	6.0	13.8	2.6	0.8	2.8		48.4	74.4	1056.2	+277.9
19.อ.บ้านหมี่	Ban Mi	6.5	68.1						74.6		
20.อ.ไชยบาดาล	Chai Badan	32.1	9.2	28.6	36.3	0.1			106.3		
21.อ.ท่าวุ้ง	Tha Wung		10.7		6.5				17.2		
22.จ.สุพรรณบุรี	Suphanburi*	5.0	10.4	0.8	35.6	14.2			66.0	720.3	+ 37.3
23.อ.เดิมบางนางบวช	Doembang Nangbuat		79.4		22.4	11.5			113.3		
24.อ.สามชุก	Sam Chuk	52.0	58.0						110.0		
25.อ.ศรีประจันต์	Si Prachan		3.0	1.0					4.0		
26.อ.บางปลาม้า	Bang Pla Ma		66.2	21.0	13.2				100.4		
27.อ.ด่องพี่น้อง	Song Phi Nong		1.2	T					1.2		
28.จ.อ่างทอง	Ang Thong	3.2	36.8	8.3	6.0				54.3	1025.1	+204.2

สถานีฝน	Station	วันที่และจำนวนน้ำฝนเป็นมิลลิเมตร Date and amount of rainfall in m.m. August สิงหาคม 15	16	17	18	19	20	21	ฝนรวม มม. Total m.m.	ฝนรวมตั้งแต่ 1 ม.ค. Accumulative rain-fall Since Jan. 1 ฝนจริง Actual	สูง(+)ต่ำ(-) กว่าปกติ Above(+) Below(-) Normal
29.อ.โพธิ์ทอง	Pho Thong	12.2	57.3	5.5	12.1				87.1		
30.อ.ไชโย	Chaiyo	12.2	10.2	7.2	9.2				38.8		
31.อ.วิเศษไชยชาญ	Wiset Chaichan			17.8	4.3	0.6			22.7		
32.อ.ป่าโมก	Pa Mok		43.9	13.8	4.4				62.1		
33.จ.สระบุรี	Saraburi	25.3	63.4	26.8	28.3				143.8	1355.3	+384.6
34.อ.บ้านหมอ	Ban Mo	8.3	18.7	49.2	32.5				108.7		
35.อ.แก่งคอย	Kaeng Khoi	..	..	..	..	..	..	..	..		
36.อ.หนองแค	Nong Khae	8.7		0.7	32.2		9.8		51.4		
37.จ.พระนครศรีอยุธยา	Ayutthaya	13.7	27.5		2.3	2.1			45.6	879.7	+118.9
38.อ.ท่าเรือ	Tha Rua	60.1	8.9	8.9	32.2				110.1		
39.อ.ผักไห่	Phak Hai		35.6	14.3	3.2	3.2			56.3		
40.อ.บางบาล	Bang Ban		22.3	18.1	15.7	89.0			145.1		
41.อ.บางไทร	Bang Sai	..	..	..	..	..	..	..	..		
42.อ.เสนา	Sena	6.3	3.2		21.6				31.1		
43.อ.บางปะอิน	Bang Pa-in	T							T		
44.จ.นครนายก	Nakhon Nayok	3.1	7.3	5.2		1.6	T		17.2	1343.7	+ 4.8
45.อ.บ้านนา	Ban Na		10.0			10.4			20.4		
46.อ.ปากพลี	Pak Phli	26.9	6.3	6.4					39.6		
47.จ.ปราจีนบุรี	Prachinburi*	4.7	13.3	T	5.8			0.6	24.4	1901.0	+652.2
48.อ.บ้านสร้าง	Ban Sang		7.4						7.4		
49.อ.ศรีมหาโพธิ์	Si Maha Pho	0.5	26.4						26.9		
50.อ.กบินทร์บุรี	Kabinburi	2.0	9.0	47.4	13.4	11.3			83.1		
51.อ.สระแก้ว	Sa Kaeo	18.5	36.9	4.6	6.5	0.4	17.6		84.5		
52.อ.วัฒนานคร	Watthana Nakhon	21.7	15.8			22.1			59.6		
53.อ.อรัญประเทศ	Aranyaprathet*	11.2	42.0						53.2	1131.1	+104.5
54.จ.ปทุมธานี	Pathum Thani				14.7		2.4		17.1	725.9	-176.3
55.อ.ธัญบุรี	Thanyaburi		4.2	5.1	T	0.7			10.0		
56.จ.นนทบุรี	Nonthaburi								0.0	..	..
57.อ.บางบัวทอง	Bang Bua Thong					1.8			1.8		
58.จ.กาญจนบุรี	Kanchanaburi*	5.9	1.9		8.2	2.3	1.1		19.4	551.7	- 44.3
59.อ.สังขละบุรี	Sang Khlaburi	11.5							11.5		
60.อ.ทองผาภูมิ	Thong Pha Phum	13.9							13.9		
61.อ.ไทรโยค	Sai Yok	..	..	..	..	..	..	..	..		
62.ที่ง อ.ศรีสวัสดิ์	Si Sawat	..	..	..	..	..	..	..	..		
63.อ.บ่อพลอย	Bo Phloi	..	..	..	..	..	..	..	..		
64.อ.พนมทวน	Phanom Thuan	2.6		8.2					10.8		
65.อ.ท่าม่วง	Tha Muang	5.5	18.0		11.6		T		35.1		
66.จ.นครปฐม	Nakhon Pathom	4.4	7.5		6.1	36.5			54.5	..	..
67.อ.นครชัยศรี	Nakhon Chai Si				12.3				12.3		
68.จ.ธนบุรี (บางกอกน้อย)	Thonburi	2.1	1.9		0.7				4.7	1082.3	+407.9

สถานีฝน	Station	วันที่และจำนวนน้ำฝนเป็นมิลลิเมตร Date and amount of rainfall in m.m. August สิงหาคม							ฝนรวม ม.ม. Total m.m.	ฝนรวมตั้งแต่ 1 ม.ค. Accumulative rainfall Since Jan.	
		15	16	17	18	19	20	21		ฝนจริง Actual	สูง(+)ต่ำ(-) กว่าปกติ Above(+) Below(-) Normal
69. อ.บางขุนเทียน	Bang Khun Thian	11.2							11.2		
70. กรมอุตุนิยมวิทยา	Bangkok*	3.1	2.6	T	T	3.0	T		8.7	1095.5	+210.2
71. สนามบินดอนเมือง	Don Muang*		2.4	T	5.2	0.1	T		7.7	836.9	- 71.7
72. อ.บางเขน	Bang Khen	6.0	1.5			T			7.5		
73. อ.มีนบุรี	Minburi	0.5	1.7		5.7				7.9		
74. อ.ลาดกระบัง	Lat Krabang		6.1		6.9	20.9			33.9		
75. อุตุฯบางนา	Bang Na*	50.3	23.9				0.4		74.6		
76. จ.ฉะเชิงเทรา	Chachoengsao	16.8							16.8	1092.5	+310.8
77. อ.บ้านโพธิ์	Ban Pho		51.8						51.8		
78. จ.ราชบุรี	Ratburi	60.3			25.3	8.2	2.5		96.3	745.0	+144.2
79. อ.บ้านโป่ง	Ban Pong	26.0			1.9	51.4			79.3		
80. อ.โพธาราม	Photharam	43.6	8.4			15.9			67.9		
81. อ.ดำเนินสดวก	Damnoen Saduak	42.5	T		21.5	15.3	30.8		110.1		
82. อ.บากท่อ	Pak Tho	9.4			6.2				15.6		
83. จ.สมุทรสงคราม	Samut Songkhram	34.2	1.0		19.5		2.3		57.0	665.8	+ 99.5
84. อ.บางคนที	Bang Khonthi	16.4	5.2		44.1	10.2			75.9		
85. อ.อัมพวา	Amphawa	33.6			28.3		17.6		79.5		
86. จ.สมุทรสาคร	Samut Sakhon	42.4	2.1		1.1	25.9	4.8		76.3	900.1	+107.6
87. จ.สมุทรปราการ	Samut Prakan	50.2	19.5	0.8	2.8	T	0.8		74.1	1180.1	+253.3
88. อ.พระประแดง	Phrapradaeng	..	..	..	..	..	..	..	..		
89. ป้อมพระจุลฯ	Pom Phrachun*	..	..	..	..	..	..	..	..		
90. บางปู	Bang Pu*	..	..	..	..	..	..	..	..		
91. อ.บางพลี	Bang Phli	46.4	7.1			3.6			57.1		
อ่าวไทยฝั่งตะวันออก	Gulf of Thailand East Coast										
1. จ.ชลบุรี	Chonburi*	6.3	2.1	0.8	T		0.1		9.3	818.4	- 21.3
2. อ.พานทอง	Phan Thong	67.5							67.5		
3. อ.พนัสนิคม	Phanat Nikhom	22.0			12.1				34.1		
4. อ.บ้านบึง	Ban Bung		6.7	5.5					12.2		
5. อ.สีชัง	Si Chang*	0.1	3.8	13.5	0.3				17.7		
6. อ.ศรีราชา	Si Racha		2.4	14.1					16.5		
7. อ.สัตหีบ	Sattahip*			15.0	1.6	T			16.6	822.4	+166.5
8. จ.ระยอง	Rayong			27.6					27.6	..	..
9. อ.บ้านค่าย	Ban Khai		9.8	38.0					47.8		
10. อ.บ้านเพ	Ban Phe*		19.5	9.5					29.0		
11. อ.แกลง	Klaeng	23.6	31.3	12.4					67.3		
12. จ.จันทบุรี	Chanthaburi*	14.5	36.9	1.5	37.9	T	T	T	90.8	2503.5	+486.4
13. อ.โป่งน้ำร้อน	Pong Namron	..	..	..	..	..	..	..	..		
14. อ.ท่าใหม่	Tha Mai	17.5	22.6	12.9	7.7				60.7		
15. อ.มะขาม	Makham		27.0	17.2	8.4				52.6		
16. อ.ขลุง	Khlung		54.8	3.9	11.1				69.8		

สถานีฝน	Station	วันที่และจำนวนน้ำฝนเป็นมิลลิเมตร Date and amount of rainfall in m.m. August สิงหาคม							ฝนรวม มม. Total m.m.	ฝนรวมตั้งแต่ 1 ม.ค. Accumulative rain-fall Since Jan. 1	
		15	16	17	18	19	20	21		ฝนจริง Actual	สูง(+)ต่ำ(-)กว่าปกติ Above(+) Below(-) Normal
17.จ.ตราด	Trat	3.4	18.6		17.6				39.6	2918.0	+464.1
18.อ.เขาสมิง	Khao Saming	..	..	..	..	..	..	..	..		
19.อ.แหลมงอบ	Laem Ngop	0.8	18.4	2.0	5.5				26.7		
20.อ.คลองใหญ่	Khlong Yai*	45.3	50.2	11.6	T	6.5	T	12.1	125.7	3737.3	+630.9
ภาคใต้ฝั่งตะวันตก	**Gulf of Thailand West Coast**										
1.จ.เพชรบุรี	Phetburi		59.6		8.8				68.6	768.6	+263.1
2.อ.บ้านแหลม	Ban Laem	0.3	8.0		9.2				17.5		
3.อ.ชะอำ	Cha Am	1.6	10.6	8.0	13.0				33.4		
4.จ.ประจวบคีรีขันธ์	Prachuap Khirikhan*	T	0.3	2.9				0.4	3.6	270.8	-287.3
5.อ.หัวหิน	Hua Hin*	1.0	12.9	3.6	18.2	16.9	T	0.4	52.9	536.5	+ 43.2
6.จ.ชุมพร	Chumphom*	0.1	T	0.2	7.3	20.3			27.9	717.3	-381.4
7.อ.ท่าแซะ	Tha Sae	1.8		9.1	4.6	0.3			15.8		
8.อ.สวี	Sawi		3.5	10.6	55.8				69.9		
9.อ.ทั่งสวน	Lang Suan			20.9	9.2				29.2		
10.จ.สุราษฎร์ธานี	Bandon*	5.9	T		T			2.1	8.0	629.4	- 48.7
11.อ.ไชยา	Chaiya	..	..	..	..	..	..	..	..		
12.อ.พุนพิน	Phun Phin								0.0		
13.อ.บ้านนาสาร	Ban Nasan	6.8		0.6					7.4		
14.จ.นครศรีธรรมราช	Nakhon Si Thammarat*			3.9	T			16.8	20.7	676.5	-437.1
15.อ.สิชล	Sichon								0.0		
16.อ.ท่าศาลา	Tha Sala								0.0		
17.อ.ฉวาง	Chawang								0.0		
18.อ.ทุ่งสง	Thun Song				7.3				7.3		
19.อ.ร่อนพิบูลย์	Ron Phibun	7.2							7.2		
20.อ.ปากพนัง	Pak Phanang			16.9					16.9		
21.จ.พัทลุง	Phatthalung			5.7		3.8			9.5	564.9	-306.1
22.อ.เขาไชยสน	Khao Chai Son								0.0		
23.จ.สงขลา	Songkhla*			T	T		4.2	5.9	10.1	1172.2	+495.8
24.อ.รัตภูมิ	Rattaphum								0.0		
25.อ.หาดใหญ่	Hat Yai	3.8							3.8		
26.อ.สะเดา	Sadao				16.2				16.2		
27.จ.ปัตตานี	Pattani*	2.1		3.0	3.8		24.9	4.1	37.9	888.4	+387.2
28.อ.หนองจิก	Nong Chik								0.0		
29.อ.ยะหริ่ง	Yaring	4.8	26.9						31.7		
30.อ.ปะนาเระ	Panare	2.1	7.3						9.4		
31.จ.ยะลา	Yala		5.5	10.2	37.4		25.9		79.0	..	..
32.อ.เบตง	Be Tong	30.5		6.7	2.5				39.8		
33.จ.นราธิวาส	Narathiwat*	0.8		0.7	5.8			49.7	66.0	1400.5	+212.9
34.อ.ยี่งอ	Yi Ngo	13.7		3.6					17.3		
35.อ.ระแงะ	Ra Ngae	26.9		20.9	4.9				52.7		

สถานีฝน	Station	วันที่และจำนวนน้ำฝนเป็นมิลลิเมตร Date and amount of rainfall in m.m. August สิงหาคม							ฝนรวม มม. Total m.m.	ฝนรวมตั้งแต่ 1 ม.ค. Accumulative rainfall Since Jan.	
		15	16	17	18	19	20	21		ฝนจริง Actual	สูง(+)ต่ำ(-) กว่าปกติ Above(+) Below(-) Normal
36.อ.ตากใบ /	Tak Bai	32.7			22.6		2.0		57.3		
ภาคใต้ฝั่งตะวันตก	Southern Thailand West Coast										
1.จ.ระนอง	Ranong*	9.7	11.7	1.5	T	T			22.9	3130.8	+ 91.[illegible]
2.อ.กระบุรี	Kraburi	..	..	..	..	..	..	..	..		
3.จ.พังงา	Phang Nga	2.8	1.6		11.5		0.2		16.1	2366.7	+770.[illegible]
4.อ.ตะกั่วป่า	Takua Pa	16.2	1.8						18.0		
5.อ.ท้ายเหมือง	Thai Muang	4.1		23.2	9.1				36.4		
6.อ.ตะกั่วทุ่ง	Takua Thung	8.3	0.2						8.5		
7.จ.ภูเก็ต	Phuket*	..	..	..	..	..	..	..	..		
8.สนามบินภูเก็ต	Phuket Airport*	4.6	2.6	2.9	15.6				25.7	2082.1	+709.7
9.อ.ถลาง	Thalang	..	..	..	..	..	..	..	..		
10.จ.กระบี่	Krabi	0.9		19.1					20.0	..	..
11.อ.คลองท่อม	Khlong Thom	86.7	21.3	28.2					136.2		
12.จ.ตรัง	Trang	..	..	..	..	..	..	..	..		
13.สนามบินตรัง	Trang Airport*	1.1	4.7		18.4	T	0.2		24.4	1500.6	+ 69.7
14.อ.สิเกา	Si Kao	11.4	44.0	30.1	8.9				94.4		
15.อ.ย่านตาขาว	Yan Ta Khao								0.0		
16.อ.ปะเหลียน	Pa Lian			13.7	57.6				71.3		
17.จ.สตูล	Satun	47.8	23.1		27.9				98.8	1373.0	+119.5
18.อ.ละงู	La Ngu		35.2	22.5					57.7		

หมายเหตุ			Remark		
	ช่องว่าง	ไม่มีรายงานฝนตก		Blank	No report
	*	สถานีตรวจอากาศ		*	Synoptic Station
	T	ฝนเล็กน้อยวัดไม่ได้		T	Trace
	..	ไม่มีรายงาน		..	No report

อุณหภูมิสูงสุดและต่ำสุดประจำวันที่ ๑๕ - ๒๑ สิงหาคม ๒๕๐๙

Daily Max. and Min. Temperature August 15 - 21, 1966

สถานี	Station	อุณหภูมิสูงสุดและต่ำสุดเป็นองศา ซ. Max. and Min. Temperature in degree C.							เฉลี่ยสูงสุด ต่ำสุด Average Max. Min.	เฉลี่ยในสัปดาห์ Weekly Mean	ค่าปกติประจำเดือน Monthly Normal
		15	16	17	18	19	20	21			
ภาคเหนือ	Northern Part										
1.จ.เชียงราย	Chiangrai	35.2 22.4	29.0 21.4	30.7 23.2	30.4 22.4	31.0 23.0	29.4 22.4	29.4 22.2	30.7 22.4	26.6	26.7
2.อ.ฝาง	Fang	..	..	..	..	..	..	..	..	..	..

สถานี	Station	อุณหภูมิสูงสุดและต่ำสุดเป็นองศา ซ. Max. and Min. Temperature in degree C. 15	16	17	18	19	20	21	เฉลี่ยสูงสุดต่ำสุด Average Max. Min.	เฉลี่ยในสัปดาห์ Weekly Mean	ค่าปกติประจำเดือน Monthly Normal
3.จ.แม่ฮ่องสอน	Mae Hongson	33.7 24.2	31.8 24.8	31.0 22.5	31.6 22.9	30.7 23.4	31.1 23.5	31.6 24.2	31.6 23.6	27.6	27.1
4.จ.เชียงใหม่	Chiangmai	32.2 23.8	31.2 23.5	31.0 24.7	29.3 22.9	31.6 23.9	30.1 23.3	30.9 24.2	30.8 23.8	27.3	27.0
5.จ.น่าน	Nan	35.0 24.4	31.7 25.6	30.2 23.8	32.2 23.6	31.8 24.1	32.5 24.2	29.5 24.7	31.8 24.3	28.0	27.6
6.จ.ลำปาง	Lampang	33.8 23.6	31.5 24.7	31.5 24.0	31.5 23.7	.. 24.7	32.5 23.8	31.4 25.0	32.0 24.2	28.1	27.6
7.อ.แม่สะเรียง	Mae Sariang	31.5 23.9	31.5 23.0	30.0 24.0	30.0 23.2	27.8 23.3	31.3 22.4	30.0 24.0	30.3 23.4	26.8	26.9
8.จ.แพร่	Phrae	34.0 23.8	33.0 25.1	30.7 22.2	32.2 23.8	.. 24.1	33.1 24.6	32.4 24.5	32.7 24.0	28.4	27.5
9.จ.อุตรดิตถ์	Uttaradit	34.2 24.2	32.8 25.0	32.2 24.4	32.0 23.9	31.3 24.5	32.5 24.8	32.3 24.4	32.5 24.4	28.4	28.3
10.เขื่อนภูมิพล	Bhumibol Dam	..	..	..	..	..	..	..	..	..	..
11.จ.ตาก	Tak	34.0 25.0	34.5 25.5	33.0 25.0	33.0 24.8	33.5 24.5	34.0 24.5	33.0 25.0	33.6 24.9	29.2	28.3
12.จ.พิษณุโลก	Phitsanulok	33.8 24.1	33.2 23.5	31.1 24.4	32.6 23.2	32.5 23.6	32.8 25.0	31.9 23.7	32.6 23.9	28.2	28.4
13.อ.แม่สอด	Mae Sot	31.3 24.6	31.5 23.4	31.0 24.6	30.8 23.6	29.5 23.6	30.8 23.6	30.1 24.4	30.7 24.0	27.4	26.2
14.จ.เพชรบูรณ์	Phetchabun	31.8 23.7	31.5 23.8	29.8 23.4	30.9 22.7	31.0 24.1	32.8 24.0	32.2 22.6	31.4 23.5	27.4	27.1
<u>ภาคตะวันออกเฉียงเหนือ</u>	<u>Northeastern Part</u>										
1.จ.หนองคาย	Nong Khai	34.1 25.3	29.2 23.1	29.9 23.7	31.5 25.0	30.0 24.6	33.0 25.6	.. 24.1	31.3 24.5	27.9	..
2.จ.เลย	Loei	33.0 23.4	30.7 24.2	31.6 24.3	31.7 23.6	31.4 23.9	33.0 23.2	30.8 24.8	31.7 23.9	27.8	27.0
3.จ.อุดรธานี	Udon Thani	33.7 25.1	30.2 24.5	28.6 23.8	32.0 23.3	31.8 25.3	33.0 25.8	27.8 25.0	31.0 24.7	27.8	27.9
4.จ.นครพนม	Nakhon Phanom	30.3 24.0	32.0 25.0	29.5 23.7	32.2 23.8	32.4 24.9	32.3 24.0	26.2 23.2	30.7 24.1	27.4	27.2
5.จ.สกลนคร	Sakon Nakhon	31.9 25.5	30.5 25.0	30.3 24.5	31.6 23.5	31.5 25.4	32.2 24.7	27.9 25.3	30.7 24.8	27.8	27.7
6.อ.มุกดาหาร	Mukdahan	32.0 24.0	32.0 23.7	32.0 22.5	32.2 23.4	32.5 24.4	32.5 23.5	.. ..	30.6 23.6	27.1	28.0
7.จ.ขอนแก่น	Khon Kaen	33.3 24.7	32.3 24.4	30.5 23.2	31.9 24.4	31.0 24.8	32.6 24.9	29.0 25.1	31.5 24.5	28.0	28.0
8.จ.ร้อยเอ็ด	Roi Et	33.5 25.5	32.1 24.7	31.5 25.0	31.5 24.5	32.0 25.5	32.0 25.7	30.3 25.5	31.5 25.2	28.5	28.1
9.จ.ชัยภูมิ	Chaiyaphum	31.5 24.0	31.4 24.1	30.1 23.5	30.3 23.1	31.0 24.7	32.1 24.5	30.5 24.3	31.0 24.0	27.5	..
10.จ.อุบลราชธานี	Ubon Ratchathani	32.7 25.3	33.3 24.5	31.0 23.7	31.8 23.5	31.8 25.0	30.9 24.9	31.8 25.9	31.9 24.7	28.3	27.8
11.จ.สุรินทร์	Surin	32.5 23.6	31.5 23.0	31.2 22.5	31.8 23.1	31.3 23.8	31.2 23.7	33.1 23.6	31.8 23.3	27.6	28.3
12.จ.นครราชสีมา	Nakhon Ratchasima	33.5 23.5	33.2 22.9	31.7 22.3	31.5 23.2	31.4 23.0	32.9 23.0	34.5 21.9	32.7 22.8	27.8	28.1
<u>ภาคกลาง</u>	<u>Central Part</u>										
1.จ.นครสวรรค์	Nakhon Sawan	33.0 25.7	34.0 23.9	31.6 24.6	32.9 23.9	33.6 25.2	34.0 24.9	34.3 25.8	33.3 24.8	29.0	28.8
2.จ.ลพบุรี	Lopburi	32.9 24.1	33.0 24.5	32.5 22.5	31.7 23.5	32.0 24.0	.. 23.5	33.0 24.5	32.5 23.8	28.2	28.1
3.จ.สุพรรณบุรี	Suphanburi	33.6 ..	33.0 25.0	31.5 23.9	33.4 ..	32.4 24.5	32.1 24.3	34.0 25.6	32.8 24.7	28.8	28.4

สถานี	Station	อุณหภูมิสูงสุดและต่ำสุดเป็นองศา ซ. Max. and Min. Temperature in degree C. 15	16	17	18	19	20	21	เฉลี่ยสูงสุดต่ำสุด Average Max. Min.	เฉลี่ยในสัปดาห์ Weekly Mean	ค่าปกติประจำเดือน Month Norma
4. จ.ปราจีนบุรี	Prachinburi	30.2 23.8	31.6 25.2	31.0 23.8	31.8 25.7	32.0 26.2	26.3	32.8 26.2	31.6 25.3	28.4	27.7
5. จ.กาญจนบุรี	Kanchanaburi	28.9 24.7	32.4 24.3	31.8 24.7	33.0 25.2	32.1 24.0	33.3 24.0	34.2 24.2	32.4 24.4	28.4	28.3
6. สนามบินดอนเมือง	Don Muang	28.9 23.8	32.2 25.4	30.3 25.6	32.6 26.5	32.3 25.5	31.9 24.2	32.8 25.5	31.6 25.2	28.4	28.6
7. กรมอุตุนิยมวิทยา	Bangkok	29.5 25.4	32.2 24.6	30.5 26.0	32.1 26.7	32.2 26.3	32.1 23.4	32.6 25.7	31.6 25.4	28.5	28.4
8. อ.อรัญประเทศ	Aranyaprathet	30.3 23.6	32.0 23.9	32.4 25.6	32.7 24.1	33.0 24.1	33.7 23.7	33.5 23.9	32.6 23.8	28.2	27.0
9. อุตุฯบางนา	Bang Na	30.4 25.0	32.0 24.7	30.2 24.4	31.9 26.6	33.0 26.5	32.3 24.5	32.7 24.8	31.8 25.2	28.5	..
ฝั่งอ่าวไทยฝั่งตะวันออก Gulf of Thailand East Coast											
1. ป้อมพระจุลฯ	Pom Phrachun	..	..	..	..	..	..	..	..	..	..
2. จ.ชลบุรี	Chonburi	29.5 24.6	31.3 24.5	31.5 24.7	31.5 24.4	32.1 26.0	31.6 25.9	31.6 25.7	31.3 25.1	28.2	28.2
3. อ.สีชัง	Si Chang.	30.1 26.7	31.0 25.4	31.2 24.7	31.0 24.8	31.2 26.7	31.7 27.1	32.3 27.0	31.2 26.0	28.6	..
4. อ.สัตหีบ	Sattahip	33.3 27.1	34.5 27.0	31.0 25.5	31.5 23.3	30.0 25.2	35.0 26.2	34.5 26.6	32.8 25.8	29.3	29.2
5. จ.ระยอง	Rayong	31.0 ..	28.8	29.0 ..	24.5	32.2 ..	27.7	..	..	..	..
6. อ.บ้านเพ	Ban Phe	29.8 ..	30.0 24.2	28.7 23.2	30.5 21.7	30.1 22.8	25.2	..	29.8 23.4	26.6	..
7. จ.จันทบุรี	Chanthaburi	29.0 24.4	29.2 24.6	27.9 23.9	29.5 23.6	31.7 23.0	32.0 24.0	31.8 24.9	30.2 24.0	27.1	27.4
8. อ.แหลมงอบ	Laem Ngop	29.0 ..	26.4	28.0 ..	30.4 25.4	24.2	..	..	..	..	..
9. อ.คลองใหญ่	Khlong Yai	29.2 23.9	30.6 23.5	29.3 22.4	30.6 22.1	31.3 23.2	31.6 22.3	30.9 23.6	30.5 23.0	26.8	26.8
ฝั่งอ่าวไทยฝั่งตะวันตก Gulf of Thailand West Coast											
1. อ.หัวหิน	Hua Hin	30.4 25.0	32.5 25.0	31.3 24.2	32.4 24.9	31.3 24.5	30.9 23.2	32.6 23.6	31.6 24.3	28.0	28.2
2. จ.ประจวบคีรีขันธ์	Prachuap Khirikhan	33.0 24.2	32.2 24.5	31.5 23.8	30.7 24.8	32.1 23.7	32.0 23.5	34.6 24.0	32.3 24.1	28.2	27.8
3. จ.ชุมพร	Chumphon	31.4 24.0	32.7 24.6	32.6 24.4	32.7 24.5	32.7 23.2	33.4 23.2	32.4 23.5	32.6 23.8	28.2	27.2
4. จ.สุราษฎร์ธานี	Bandon	33.2 23.9	32.2 23.9	32.5 23.6	32.0 23.5	34.0 23.0	34.1 21.7	33.5 21.8	33.1 23.0	28.0	27.8
5. จ.นครศรีธรรมราช	Nakhon Si Thammarat	33.8 23.0	33.7 22.8	34.6 23.0	33.6 22.0	34.7 22.2	34.6 22.4	34.0 22.8	34.1 22.6	28.4	27.9
6. จ.สงขลา	Songkhla	32.7 24.0	32.4 24.0	31.1 25.0	32.7 23.8	32.3 23.0	32.2 24.2	32.0 24.3	32.2 24.0	28.1	28.4
7. จ.ปัตตานี	Pattani	33.0 22.8	33.5 23.5	34.8 23.8	26.0 23.5	23.0	34.2 23.4	33.0 24.4	32.4 23.5	28.0	..
8. จ.นราธิวาส	Narathiwat	32.2 24.5	32.0 23.8	30.8 25.5	32.0 22.5	31.5 22.5	32.8 23.4	33.0 23.9	32.0 23.7	27.8	27.1
ภาคใต้ฝั่งตะวันตก Southern Thailand West Coast											
1. จ.ระนอง	Ranong	30.0 23.5	31.0 23.7	31.5 24.6	31.5 23.9	31.0 23.3	31.9 23.5	32.0 23.2	31.3 23.7	27.5	26.3
2. จ.ภูเก็ต	Phuket	28.2 24.6	30.5 24.1	31.0 25.1	25.9 24.4	31.3 24.0	31.0 24.4	31.0 23.3	29.8 24.3	27.0	27.4
3. จ.ตรัง	Trang	32.3 24.0	30.9 23.4	32.2 23.8	30.1 24.3	33.5 22.5	33.2 23.2	32.8 23.8	32.1 23.6	27.8	27.3

แก้ไขเพิ่มเติมรายงานอากาศประจำสัปดาห์ฉบับที่ ๓๓/๒๕๐๙ เนื่องจากได้รับรายงานภายหลัง

Correction in weekly weather report No. 33/1966 for late report rainfall data

สถานีฝน	Station	วันที่และจำนวนน้ำฝนเป็นมิลลิเมตร Date and amount of rainfall in m.m สิงหาคม August							ฝนรวม ม.ม. Total m.m.	ฝนรวมตั้งแต่ 1 ม.ค. Accumulative rain-fall Since Jan.1	
		8	9	10	11	12	13	14		ฝนจริง Actual	สูง(+)ต่ำ(-) กว่าปกติ Above(+) Below(-) Normal
ภาคเหนือ	**Northern Part**										
๖. อ. แม่สรวย	Mae Sruai							38.0	51.1		
๘. อ. เชียงคำ	Chiangkham							12.2	27.5		
๑๔. อ. ขุนยวม	Khun Yuam						26.5	5.5	129.6		
๒๗. อ. สันกำแพง	San Kamphaeng						16.6		77.0		
๒๘. อ. หางดง	Hang Dong						31.1		84.0		
๒๙. อ. จอมทอง	Chom Thong						20.8		97.7		
๒๘. อ. ฮอด	Hot						6.8		42.3		
๒๙. จ. ลำพูน	Lamphun							1.7	120.6		
๓๐. อ. ป่าซาง	Pasang							12.9	172.2		
๓๑. จ. ลำปาง	Lampang							20.8	90.7	695.3	+ 92.2
๓๙. อ. เกาะคา	Ko Kha							20.3	58.5		
๔๐. อ. ทุ่งช้าง	Thung Chang							52.1	79.0		
๔๔. อ. น้ำปาด	Nam Pat						11.3		129.1		
๕๗. อ. วังทอง	Wang Thong						8.2	22.5	86.6		
๖๑. จ. พิจิตร	Phichit							25.9	83.8	1034.1	+266.4
๖๓. อ. ตะพานหิน	Taphanhin							8.4	37.5		
๖๔. อ. บางมูลนาก	Bang Munnak							3.7	52.2		
ภาคตะวันออกเฉียงเหนือ	**Northeastern Part**										
๒. อ. เชียงคาน	Chiangkahn							19.4	205.6		
๑๔. อ. หนองบัวลำภู	Nong Bua Lamphu							38.3	74.4		
๑๘. อ. พรรณานิคม	Phanna Nikhom							4.9	45.8		
๒๐. อ. บ้านแพง	Ban Phaeng							16.4	171.9		
๒๑. อ. ท่าอุเทน	Tha Uten							25.6	38.6		
๒๒. อ. นาแก	Na Kae						29.6		52.7		
๓๗. อ. บ้านไผ่	Ban Phai							4.0	41.7		
๓๘. อ. พล	Phon							13.1	88.7		
๕๘. อ. บัวใหญ่	Bua Yai							29.2	53.0		
๕๙. อ. คง	Khong							20.2	76.4		

สถานีฝน	Station	วันที่และจำนวนน้ำฝนเป็นมิลลิเมตร Date and amount of rainfall in m. m. สิงหาคม August							ฝนรวม m. m. Total m. m.	ฝนรวมตั้งแต่ 1 ม.ค. Accumulative rain-fall Since Jan. 1	
		8	9	10	11	12	13	14		ฝนจริง Actual	สูง(+)ต่ำ(-)กว่าปกติ Above(+) Below(-) Normal
๖๓. อ. พิมาย	Phimai							19.3	39.5		
๗๐. จ. บุรีรัมย์	Burirum							44.3	162.0	1277.6	+479.5
๗๕. อ. นางรอง	Nang Rong							9.0	128.8		
๗๖. อ. ประโคนชัย	Prakhon Chai							63.5	89.7		
๘๐. อ. ศรีขรภูมิ	Si Khoraphum							19.9	58.3		
๘๑. อ. ปราสาท	Prasat						2.8	5.9	42.7		
๘๓. จ. ศรีสะเกษ	Sisaket						30.5		98.7	1295.5	+531.5
ภาคกลาง	Central Part										
๔. อ. ชุมแสง	Chumsaeng							10.2	68.7		
๕. อ. พยุหคีรี	Phayuha Khiri							26.1	26.1		
๖. จ. อุทัยธานี	Uthai Thani							32.0	32.0	770.2	+115.5
๘. อ. ทับทัน	Thab Than							20.7	82.9		
๑๔. จ. สิงห์บุรี	Singburi							28.2	28.2	774.5	+151.2
๑๖. อ. บางระจัน	Bangrachan							11.4	46.4		
๑๗. อ. พรหมบุรี	Phromburi							13.9	34.5		
๑๙. อ. บ้านหมี่	Ban Mi						30.0	2.1	74.0		
๒๒. จ. สุพรรณบุรี	Suphanburi							0.6	24.6	654.3	+ 25.5
๒๙. อ. สามชุก	Sam Chuk							43.0	43.0		
๒๖. อ. บางปลาม้า	Bang Pla Ma						1.5	1.4	2.9		
๒๘. จ. อ่างทอง	Ang Thong							3.5	5.5	970.8	+187.5
๒๙. อ. โพธิ์ทอง	Pho Thong							44.8	56.4		
๓๐. อ. ไชโย	Chaiyo							37.7	37.7		
๓๑. อ. ป่าโมก	Pa Mok							5.1	13.8		
๓๓. จ. สระบุรี	Saraburi							30.5	108.0	1211.5	+296.3
๓๙. อ. บ้านหมอ	Ban Mo							87.5	87.5		
๓๖. อ. หนองแค	Nong Khae							6.1	97.5		
๓๗. จ. พระนครศรีอยุธยา	Ayutthaya							38.8	76.0	834.1	+106.1
๓๘. อ. ท่าเรือ	Tha Rua						24.5	32.6	78.8		
๔๐. อ. บางบาล	Bang Ban							4.6	53.1		
๔๑. อ. เสนา	Sena							2.0	47.1		
๔๔. จ. นครนายก	Nakhon Nayok							36.3	240.2	1326.5	+ 42.

สถานีฝน	Station	วันที่และจำนวนน้ำฝนเป็นมิลลิเมตร Date and amount of rainfall in m.m. เดือนสิงหาคม August							ฝนรวม มม. Total m.m.	ฝนรวมตั้งแต่ 1 ม.ค. Accumulative rain-fall Since Jan. 1	
		8	9	10	11	12	13	14		ฝนจริง Actual	สูง(+)ต่ำ(-)กว่าปกติ Above(+) Below(-) Normal
๔๙. อ. บ้านนา	Ban Na							14.7	198.7		
๕๐. อ. ปากพลี	Pak Phli							62.8	363.3		
๕๑. อ. บ้านสร้าง	Ban Sang							12.9	178.5		
๕๒. อ. ศรีมหาโพธิ์	Si Maha Pho							53.7	125.6		
๕๓. อ. กบินทร์บุรี	Kabinburi							37.6	149.7		
๕๔. อ. สระแก้ว	Sa Kaeo							13.7	110.6		
๕๕. อ. วัฒนานคร	Watthana Nakhon							1.3	78.5		
๕๖. จ. ปทุมธานี	Pathum Thani							19.4	54.6	708.8	-152.9
๕๗. อ. ธัญญบุรี	Thanyaburi							16.2	73.5		
๕๘. จ. นนทบุรี	Nonthaburi							18.8	87.9	..	..
๕๙. อ. สังขละบุรี	Sang Khlaburi					4.8	39.2	28.5	72.5		
๖๐. อ. ทองผาภูมิ	Thong Pha Phum					28.9		5.4	34.3		
๖๑. อ. ไทรโยค	Sai Yok					55.9	21.2		77.1		
๖๒. อ. พนมทวน	Phanom Thuan				18.5	12.3	10.4	5.1	58.6		
๖๓. อ. ท่าม่วง	Tha Muang							6.3	90.9		
๖๔. จ. นครปฐม	Nakhon Pathom							17.9	86.9		
๖๕. อ. นครชัยศรี	Nakhon Chai Si							25.8	61.0		
๖๖. อ. บางคุ้นเทียน	Bang Khun Thian				12.3	24.9		17.9	55.9		
๖๗. อ. มีนบุรี	Minburi							8.2	50.4		
๖๘. อ. ลาดกระบัง	Lat Krabang						28.4	11.2	71.9		
๖๙. จ. ฉะเชิงเทรา	Chachoengsao							15.3	185.0	1075.7	+343.9
๗๐. จ. ราชบุรี	Ratburi							21.1	54.7	646.7	+ 69.8
๗๑. อ. โพธาราม	Photharam							37.1	80.9		
๗๒. อ. ดำเนินสดวก	Damnoen Saduak							22.8	122.3		
๗๓. อ. ปากท่อ	Pak Tho							13.3	54.1		
๗๔. จ. สมุทรสงคราม	Samut Songkhram							15.5	27.5	608.8	+ 84.0
๗๕. อ. บางคนที	Bang Khonthi							37.9	76.5		
๗๖. อ. อัมพวา	Amphawa							5.7	17.9		
๗๗. จ. สมุทรสาคร	Samut Sakhon							4.3	34.9	823.8	+ 79.0
๗๘. จ. สมุทรปราการ	Samut Prakan							8.3	56.8	1106.0	+254.7
๗๙. อ. บางพลี	Bang Phli							17.5	93.0		

สถานีฝน	Station	วันที่และจำนวนน้ำฝนเป็นมิลลิเมตร Date and amount of rainfall in m.m. สิงหาคม August							ฝนรวม ม.ม. Total m.m.	ฝนรวมตั้งแต่ 1 ม. Accumulative ra-fall Since Jan. 1	
		8	9	10	11	12	13	14		ฝนจริง Actual	สูง(+)ต่ำ กว่าปกติ Above(+) Below(-) Normal
อ่าวไทยฝั่งตะวันออก	**Gulf of Thailand East Coast**										
๒. อ. พานทอง	Phan Thong							26.2	59.8		
๔. อ. บ้านบึง	Ban Bung						0.2	4.8	51.1		
๖. อ. ศรีราชา	Si Racha							4.9	78.2		
๘. อ. บ้านค่าย	Ban Khai							23.2	95.9		
๑๑. อ. แกลง	Klaeng							16.9	219.0		
๑๔. อ. ท่าใหม่	Tha Mai							8.1	388.6		
๑๕. อ. มะขาม	Makham							5.6	193.6		
๑๖. อ. ขลุง	Khlung							45.2	318.1		
๑๗. จ. ตราด	Trat							44.6	288.4	2878.4	+582.
๑๘. อ. เขาสมิง	Khao Saming						15.2	5.3	49.5		
อ่าวไทยฝั่งตะวันตก	**Gulf of Thailand West Coast**										
๒. อ. บ้านแหลม	Ban Laem							19.3	83.6		
๗. อ. ท่าแซะ	Tha Sae							2.9	28.2		
๘. อ. สวี	Sawi						5.7		11.5		
๑๑. อ. บ้านนาสาร	Ban Nasan							12.5	32.4		
๒๐. อ. ปากพนัง	Pak Phanang						13.8		13.8		
๒๑. จ. พัทลุง	Phatthalung							1.1	33.1	555.4	-298.
๒๕. อ. หาดใหญ่	Hat Yai							6.7	20.7		
๒๘. อ. หนองจิก	Nong Chik							13.5	37.0		
๒๙. อ. ยะหริ่ง	Yaring							19.3	56.3		
๓๐. อ. ปะนาเระ	Panare						6.2	4.8	73.1		
๓๒. อ. เบตง	Be Tong							5.1	42.9		
ภาคใต้ฝั่งตะวันตก	**Southern Thailand West Coast**										
๓. จ. พังงา	Phang Nga							1.6	207.2	2350.6	+828.
๖. อ. ตะกั่วทุ่ง	Takua Thung							12.5	179.1		
๑๔. อ. สิเกา	Si Kao							4.4	128.5		
๑๖. อ. ปะเหลียน	Pa Lian							15.3	115.7		
๑๗. จ. สตูล	Satun							12.8	71.3	1274.2	+ 70.
๑๘. อ. ละงู	La Ngu					4.2	5.1	5.4	14.7		

พิมพ์ที่ ร.พ. กรมอุตุนิยมวิทยา สำนักนายกรัฐมนตรี

บางกะปิ พระนคร

นาวาโท ธำรง กิติสิน ผู้พิมพ์ผู้โฆษณา 2509

กรมอุตุนิยมวิทยา สำนักนายกรัฐมนตรี

รายงานอากาศประจำสัปดาห์ ระหว่างวันที่ ๒๒ ถึง ๒๘ สิงหาคม ๒๕๐๙

และ

การคาดหมายลักษณะอากาศ ระหว่างวันที่ ๒๙ สิงหาคม ถึง ๔ กันยายน ๒๕๐๙

ฉบับที่ ๓๕/๒๕๐๙

พลเรือโท สนิธ เวสารัชชนันท์

อธิบดีกรมอุตุนิยมวิทยา

METEOROLOGICAL DEPARTMENT

OFFICE OF THE PRIME MINISTER

BANGKOK THAILAND

WEEKLY WEATHER REPORT

DURING THE PERIOD AUGUST 22 — 28, 1966

AND

WEATHER OUTLOOK

DURING AUGUST 29 — SEPTEMBER 4, 1966

No. 35 / 1966

Sanit Vesa — rajananda

Vice Admiral, Director General

ประกาศกรมอุตุนิยมวิทยา
เรื่อง ลักษณะฝนในเดือนกันยายน

เนื่องด้วยตั้งแต่ฤดูฝนได้เริ่มในเดือนพฤษภาคมเป็นต้นมา ปรากฏว่ามีฝนตกสม่ำเสมอดีทุกภาค ถึงแม้ว่าจะมีช่วงฝนทิ้งบ้างในเดือนมิถุนายน ก็เป็นระยะเวลาอันสั้นไม่กระทบกระเทือนต่อการกสิกรรมอย่างไร นอกจากนั้นยังปรากฏว่าในเดือนสิงหาคมมีฝนตกมากในบางจังหวัด จนมีน้ำป่าหลากทำให้เกิดท่วมอย่างปัจจุบันในหลายแห่ง หลายตำบล

ในเดือนกันยายนซึ่งเป็นระยะปลายฤดูฝน ร่องมรสุมกำลังจะเลื่อนจากประเทศจีนลงมาทางใต้ และจะเลื่อนมาพาดอยู่ในบริเวณภาคเหนือ และภาคตะวันออกเฉียงเหนือของประเทศไทย และในตอนปลายเดือนกันยายนจะเลื่อนลงพาดอยู่ทางภาคกลางของประเทศไทย ซึ่งโดยปกติจะทำให้มีฝนตกชุกโดยทั่วไป และฝนตกหนักเป็นบางแห่งในภาคเหนือ ภาคตะวันออกเฉียงเหนือ และภาคกลางของประเทศไทยในเดือนกันยายน และนอกจากนั้นอาจจะมีพายุดีเปรสชั่นเคลื่อนจากทะเลจีนใต้เข้าสู่ประเทศไทยเป็นครั้งคราวได้ สำหรับฝนในเดือนกันยายนปีนี้ก็คาดว่าจะเป็นไปตามปกติ คือมีฝนชุกทั่วไปและมีฝนหนักเป็นแห่ง ๆ แต่เนื่องด้วยในขณะนี้พื้นแผ่นดินชุ่มน้ำ อิ่มด้วยน้ำฝนทั่วไปแล้ว เมื่อมีฝนตกลงมามากก็จะไหลลงสู่ที่ต่ำและลงสู่แม่น้ำอย่างรวดเร็ว ซึ่งจะทำให้เกิดน้ำป่าหลากหรือระดับน้ำในแม่น้ำสูงขึ้นอย่างรวดเร็ว จนทำให้น้ำล้นตลิ่งเกิดน้ำท่วมขึ้นได้ ซึ่งจะทำให้เกิดอันตรายในชีวิตและทรัพย์สมบัติของประชาชนในที่ต่ำ และริมฝั่งแม่น้ำในเมืองที่อยู่ในลุ่มน้ำได้ โดยเฉพาะอย่างยิ่งเมื่อเหตุการณ์เกิดขึ้นในเวลากลางคืน

ฉะนั้น จึงขอประกาศเตือนให้ทราบ เพื่อให้เจ้าหน้าที่ผู้มีหน้าที่และประชาชนได้เตรียมรับสถานการณ์ไว้ให้พร้อมเพื่อความไม่ประมาท โดยปฏิบัติตามคำแนะนำในหนังสือคู่มืออุทกภัยและการควบคุมป้องกันอันตราย ซึ่งกรมอุตุนิยมวิทยาได้แจกจ่ายไปแล้วแก่หน่วยราชการต่าง ๆ

ทั้งนี้มิได้หมายความว่าจะมีสถานะน้ำท่วมเกิดขึ้นทั่วไป แต่เป็นการเตรียมการเพื่อรับสถานการณ์อันจะเกิดขึ้นได้ในบางแห่ง บางตำบล หรือบางจังหวัดเท่านั้น

กรมอุตุนิยมวิทยา
๒๘ ส.ค. ๑๙

การคาดหมายลักษณะอากาศใน ๗ วันข้างหน้า
ตั้งแต่วันที่ ๒๙ สิงหาคม - ๔ กันยายน ๒๕๐๙

ลักษณะทั่วไป

ร่องมรสุมซึ่งพาดผ่านภาคเหนือและภาคตะวันออกเฉียงเหนือของประเทศไทยมีกำลังอ่อนลงในระยะสัปดาห์นี้

ภาคเหนือ ภาคตะวันออกเฉียงเหนือ ภาคกลาง ภาคตะวันออก	มีฝนเกือบทั่วไป แต่ในตอนปลายสัปดาห์จะมีปริมาณมากขึ้น
อ่าวไทย ฝั่งตะวันตก	มีฝนหรือฝนฟ้าคะนองเป็นบางแห่งตลอดสัปดาห์
ภาคใต้ ฝั่งตะวันตก	มีฝนเกือบทั่วไปตลอดสัปดาห์
พระนคร และ ธนบุรี	มีฝนหรือฝนฟ้าคะนองเล็กน้อย แต่ในตอนปลายสัปดาห์จะมีปริมาณมากขึ้น

กรมอุตุนิยมวิทยา
๒๙ ส.ค. ๐๙

Weather Outlook for the next seven days
From August 29 - September 4,1966

General Situation

The monsoon trough over Northern and Northeastern parts of Thailand is feeble during this week.

Northern Part: Northeastern Part: Central Part: Eastern Part:	Almost widespread rains except for substantial falls toward the end of the week.
Gulf of Thailand, West Coast:	Isolated showers or thundershowers throughout the week
Southern Thailand, West Coast:	Almost widespread rains throughout the week.
Bangkok and Thonburi:	Light showers or thundershowers except for substantial falls toward the end of the week.

Meteorological Departmen
29 / 8 / 1966

สรุปลักษณะอากาศทั่วไปในรอบสัปดาห์
ตั้งแต่วันที่ ๒๒ - ๒๘ สิงหาคม ๒๕๐๙

๑. ในระหว่างสัปดาห์ ปรากฏว่าร่องมรสุมได้เลื่อนจากตอนใต้ของประเทศจีนลงมาพาดอยู่ทางตอนเหนือของประเทศไทย

๒. ในระหว่างสัปดาห์ มีฝนชุกหนาแน่นในทุกภาคของประเทศไทย โดยมีฝนหนักหลายแห่ง ในบริเวณตอนเหนือของภาคเหนือ และภาคตะวันออกเฉียงเหนือปรากฏว่ามีฝนปานกลางถึงฝนหนักตกต่อเนื่องกันตลอดสัปดาห์ จึงเป็นผลให้มีน้ำท่วมอย่างฉับพลันในบริเวณ จังหวัดเชียงราย, จังหวัดน่าน, จังหวัดอุตรดิตถ์, จังหวัดหนองคาย และจังหวัดอุดรธานี

๓. ในระหว่างสัปดาห์ ปริมาณฝนสูงสุดประจำวันที่ตรวจวัดได้ในภาคต่าง ๆ ของประเทศปรากฏดังนี้ :-

ภาคเหนือ	๑๑๗.๖	ม.ม.	ที่	อ.แม่สาย	เมื่อวันที่	๒๒	ส.ค.
ภาคตะวันออกเฉียงเหนือ	๙๕.๖	"	"	อ.จัตตุรัส	"	๒๘	"
ภาคกลาง	๑๘๒.๑	"	"	อ.บ้านนา	"	๒๖	"
อ่าวไทย ฝั่งตะวันออก	๙๘.๕	"	"	อ.ท่าใหม่	"	๒๗	"
อ่าวไทย ฝั่งตะวันตก	๕๔.๒	"	"	อ.ตากใบ	"	๒๖	"
ภาคใต้ ฝั่งตะวันตก	๑๒๑.๖	"	"	จ.พังงา	"	๒๗	"

กรมอุตุนิยมวิทยา

๒๙ ส.ค. ๐๙

General Situation

Period August 22 - 28, 1966

1. The monsoon trough, moving southward from Southern China, was lying across the northern portion of Thailand during the week.

2. During the week, copious rains distributed in all parts of Thailand with heavy rainfall occurred in many provinces. Continuous moderate to heavy rains occurred over the Upper portions of the Northern and Northeastern parts throughout the week while flash floods were reported from Chiangrai, Nan, Uttaradit, Nong Khai and Udon Thani

3. During the week the daily heaviest rainfalls in various part of Thailand were as follows :-

Northern Part	117.6	m.m.	at	Mae Sai	on	Aug.	22
Northeastern Part	95.6	"	"	Chaturat	"	"	28
Central Part	182.1	"	"	Ban Na	"	"	26
Gulf of Thailand, East Coast	98.5	"	"	Tha Mai	"	"	27
Gulf of Thailand, West Coast	54.2	"	"	Tak Bai	"	"	26
SouthernThailand, West Coast	121.6	"	"	Phang Nga	"	"	27

Meteorological Department
29 / 8 / 1966

ข่าวอากาศเพื่อการเกษตรประจำสัปดาห์

ระหว่างวันที่ ๒๒ - ๒๘ สิงหาคม มีฝนชุกหนาแน่นในทุกภาคของประเทศไทย โดยมีฝนหนักหลายแห่ง ในบริเวณตอนเหนือของภาคเหนือ และภาคตะวันออกเฉียงเหนือปรากฏว่ามีฝนปานกลางถึงฝนหนักตกต่อเนื่องกันตลอดสัปดาห์จึงเป็นผลให้มีน้ำท่วมอย่างฉับพลันในบริเวณจังหวัดเชียงราย , จังหวัดน่าน , จังหวัดอุตรดิตถ์ , จังหวัดหนองคาย และ จังหวัดอุดรธานี

ข้อควรสังเกต

ระยะสัปดาห์ที่แล้วปรากฏว่ามีฝนชุกหนาแน่นในภาคเหนือ และภาคตะวันออกเฉียงเหนือของประเทศไทย กับมีฝนตกหนักหลายแห่ง ซึ่งทำให้เกิดน้ำหลาก หรือน้ำท่วมฉับพลันในบางจังหวัด เช่น เชียงราย , น่าน , อุตรดิตถ์ , อุดรธานี และ หนองคาย

ข้อควรระวัง

สัปดาห์นี้คาดว่าจะยังคงมีฝนมากต่อไปในภาคเหนือ และภาคตะวันออกเฉียงเหนือ ฉะนั้นสภาพน้ำหลาก หรือน้ำท่วมฉับพลันอาจปรากฏขึ้นอีกได้ ลักษณะเช่นนี้จะทำให้โรคสัตว์บางชนิดระบาดแพร่หลาย ดังนั้นกสิกรจึงควรระมัดระวัง และขอให้เตรียมหาทางป้องกันบรรดาพืชในที่ลุ่มซึ่งจะได้รับความเสียหายเนื่องจากถูกน้ำท่วม

กองอากาศเกษตร กรมอุตุนิยมวิทยา

๒๘ ส.ค. ๑๙

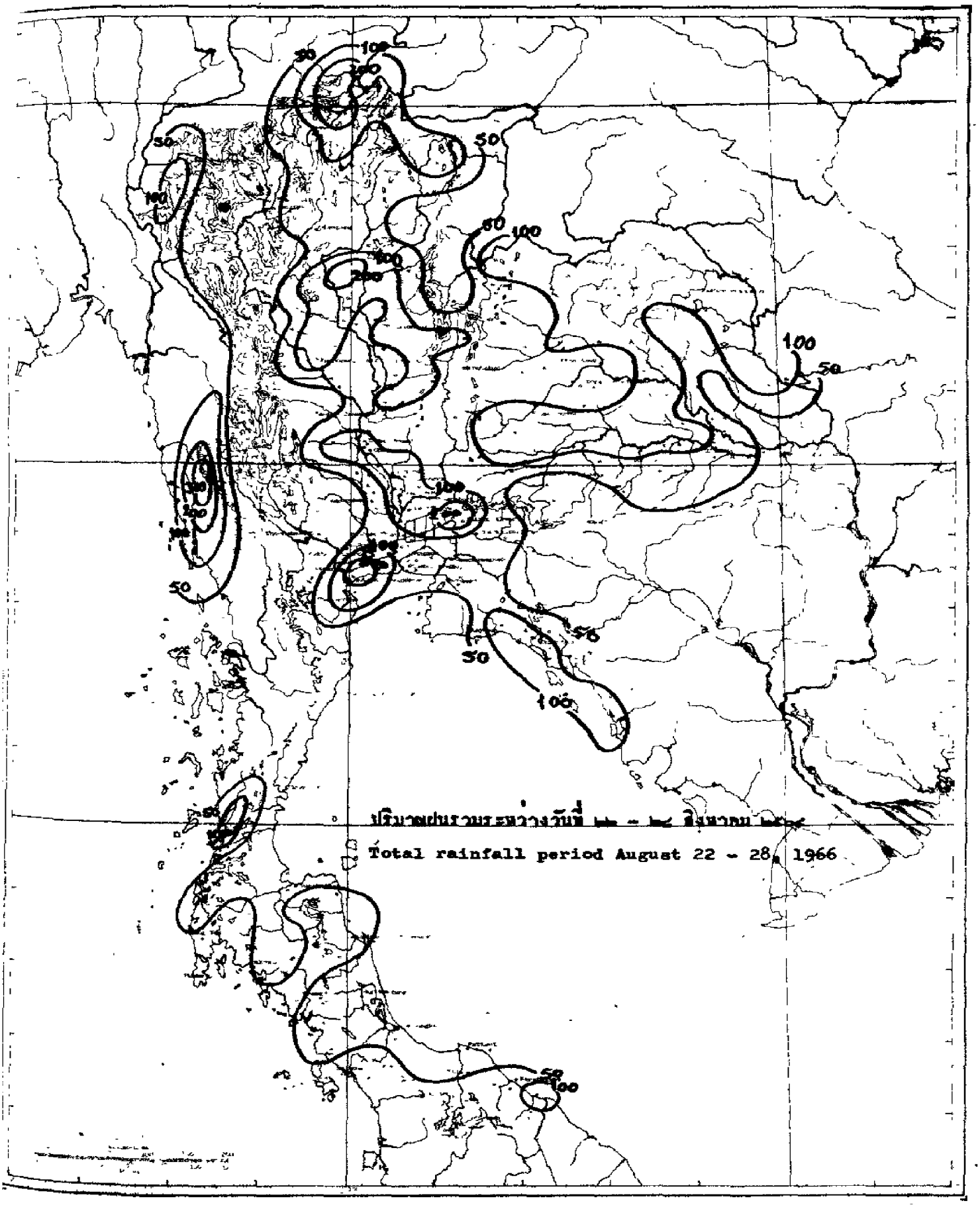
ปริมาณฝนรวมระหว่างวันที่ - สิงหาคม
Total rainfall period August 22 - 28, 1966

สถานีฝน	Station	วันที่และจำนวนน้ำฝนเป็นมิลลิเมตร Date and amount of rainfall in m.m. สิงหาคม August							ฝนรวม ม.ม. Total m.m.	ฝนรวมตั้งแต่ 1 ม.ค. Accumulative rain-fall Since Jan.1	
		22	23	24	25	26	27	28		ฝนจริง Actual	สูง(+)ต่ำ(-) กว่าปกติ Above(+) Below(-) Normal
ภาคเหนือ	**Northern Part**										
1.จ.เชียงราย	Chiangrai*	81.2	27.0	36.2	29.8	19.7	25.8	19.7	239.2	1259.4	+ 19.8
2.อ.แม่สาย	Mae Sai	117.6	12.0	37.7		40.7	7.5		215.3		
3.อ.เชียงแสน	Chiangsaen	34.9	5.5	20.9	13.9				75.2		
4.อ.เชียงของ	Chiangkhong	16.7	73.9	8.0	22.4	47.4	12.6		181.0		
5.อ.แม่จัน	Mae Chan	73.6	26.3	48.2	21.1	47.2	42.5		278.9		
6.อ.แม่สรวย	Mae Sruai	12.0	33.5	15.5	10.0	14.5	11.8		97.3		
7.อ.เทิง	Thoeng	35.4	10.5	9.7	7.5	12.4	15.6		91.1		
8.อ.เชียงคำ	Chiangkham	15.7	17.0			43.4			76.1		
9.อ.พาน	Phan	7.9	37.8	38.9	13.4		25.1	5.7	128.8		
10.อ.เวียงป่าเป้า	Wiang Pa Pao	10.5	5.8			40.8			56.8		
11.อ.พะเยา	Phayao	29.6	54.6						84.2		
12.จ.แม่ฮ่องสอน	Mae Hongson*	5.7	27.0	7.9	10.0	19.8	1.0	18.5	90.6	894.5	+ 32.0
13.อ.ปาย	Pai		12.5	3.8			12.5		28.8		
14.อ.ขุนยวม	Khun Yaum	19.0	90.8	21.5			21.0		152.3		
15.อ.แม่สะเรียง	Mae Sariang*	16.0	4.6	14.2	6.4	2.3	6.8	9.9	60.2	915.5	+ 6.5
16.จ.เชียงใหม่	Chiangmai*	4.0	12.1	0.2	1.9		11.3	13.1	42.6	629.6	-184.1
17.อ.ฝาง	Fang	21.3	12.1	14.0	18.2	10.9	8.6		80.1		
18.อ.เชียงดาว	Chiangdao	3.8	17.9	3.1					24.8		
19.อ.แม่แตง	Mae Taeng	3.7	9.0			3.0			15.7		
20.อ.แม่ริม	Mae Rim	..	..	..	..	..	..	..	..		
21.อ.สันทราย	San Sai	0.6	15.5	0.8	0.1	T	29.9		47.1		
22.อ.ดอยสะเก็ด	Doi Saket	1.3	15.8				42.5		59.6		
23.อ.สันกำแพง	San Kamphaeng	19.5	6.9				43.5		69.9		
24.อ.ฮางดง	Hang Dong	17.6	8.8		1.4		35.7		63.5		
25.อ.สารภี	Saraphi	25.3							25.3		
26.อ.สันป่าตอง	San Pa Tong	5.2	11.8						17.0		
27.อ.จอมทอง	Chom Thong	..	..	..	..	..	..	..	..		
28.อ.ฮอด	Hot	4.8	14.8	4.2					23.8		
29.จ.ลำพูน	Lamphun	1.5	8.0	7.8			27.6		44.9	..	..
30.อ.ป่าซาง	Pasang		13.8	7.7			24.1		45.6		
31.จ.ลำปาง	Lampang*	0.8	13.2	1.7	0.8	3.7	11.8	31.2	63.0	802.1	+105.1
32.อ.งาว	Ngao	..	..	..	..	..	..	..	..		
33.อ.แจ้ห่ม	Chae Hom		8.9						8.9		
34.อ.เกาะคา	Ko Kha		7.8	5.1	3.6		23.8	15.9	55.9		
35.อ.สบปราบ	Sop Prap	3.7	5.0	1.1	0.6	2.5	20.7	20.6	49.2		
36.อ.เถิน	Thoen	10.2	1.7	T			36.8	0.9	49.6		
37.จ.แพร่	Phrae Airport*	4.4	11.7	37.9	1.0	5.2	21.4	0.9	82.5	567.0	-119.0
38.อ.สูงเม่น	Sung Men	31.1	36.4	17.5	2.9				77.9		
39.จ.น่าน	Nan*	0.6	16.8	1.1	3.1	2.5	8.4	24.6	57.2	1020.9	+155.5

สถานีฝน	Station	วันที่และจำนวนน้ำฝนเป็นมิลลิเมตร Date and Amount of rainfall in m. m. สิงหาคม August							ฝนรวม มม. Total m. m.	ฝนรวมตั้งแต่ 1 ม.ค. Accumulative rain-fall Since Jan. 1	
										ฝนจริง Actual	สูง(+)ต่ำ(-) กว่าปกติ Above(+) Below(-) Normal
		22	23	24	25	26	27	28			
40.อ.ทุ่งช้าง	Thung Chang	30.8	62.7	8.9	1.4				103.8		
41.อ.ปัว	Pua	72.6	18.3	8.9	2.1	3.4	8.9		114.2		
42.อ.นาน้อย	Na Noi		5.5	7.4	2.1	12.3			27.3		
43.จ.อุตรดิตถ์	Uttaradit*	35.2	21.3	25.8	5.2	30.3	16.4	16.5	150.7	973.4	- 39.0
44.อ.ลับแล	Lap Lae	49.1	47.6	54.8		8.7		39.1	199.3		
45.อ.น้ำปาด	Nam Pat	13.3	17.0	25.8	6.0	9.2	17.0		88.3		
46.จ.ตาก	Tak	**	**	**	**	**	**	**	**		
47.เขื่อนภูมิพล	Bhumibol Dam*	**	**	**	**	**	**	**	**		
48.อ.บ้านตาก	Ban Tak			3.6			5.8		9.4		
49.สนามบินตาก	Tak Airport*	1.6	1.7	3.0		9.1	18.6	14.1	48.1	694.5	+231.9
50.อ.แม่สอด	Mae Sot*	5.8	4.4	10.7	2.2	8.9	44.9	11.0	87.9	1157.8	+ 32.2
51.จ.สุโขทัย	Sukhothai		8.4	15.7		17.3	40.6		82.0	736.8	- 47.7
52.อ.สวรรคโลก	Sawankhalok	20.1	26.3	5.9	T	4.0	62.2	17.0	135.5		
53.อ.กงไกรลาศ	Kongkrailat		73.3		2.5				75.8		
54.อ.ศรีสำโรง	Si Samrong	**	**	**	**	**	**	**	**		
55.จ.พิษณุโลก	Phitsanulok*	26.9	76.5	1.0	0.1	3.0	10.0	22.8	140.3	1212.4	+296.7
56.อ.หรหมพิราม	Phrom Phiram			20.2					20.2		
57.อ.วังทอง	Wang Thong	63.6	71.0			4.0	4.0		142.6		
58.อ.บางกระทุ่ม	Bang Kratum	11.7	11.5	7.2					30.4		
59.จ.กำแพงเพชร	Kamphaeng Phet	5.8	104.0		9.9				119.7	979.0	+496.0
60.อ.คลองขลุง	Khlong Khlung	15.0		33.7					48.7		
61.อ.ขาณุวรลักษบุรี	Khanu Woralakburi	14.2		19.2	7.6	18.5			59.5		
62.จ.พิจิตร	Phichit	40.0		5.7	1.6				47.3	1189.3	+281.9
63.อ.ตะพานหิน	Taphanhin	28.6	5.1						33.7		
64.อ.บางมูลนาค	Bang Munnak		32.7	7.5	10.0				50.2		
65.จ.เพชรบูรณ์	Phetchabun*	2.2	10.9			25.0	14.8	12.6	65.5	885.9	+ 82.4
66.อ.หล่มเก่า	Lom Kao	14.2	6.2	0.9	5.2	3.3	28.4		58.2		
67.อ.หล่มสัก	Lom Sak	2.3	13.6	12.9	11.6	2.0	46.7	11.0	100.1		
68.อ.ชนแดน	Chon Daen	15.0		10.5		46.1	30.4		102.0		
69.อ.วิเชียรบุรี	Wichianburi	35.6			16.5				52.1		
ภาคตะวันออกเฉียงเหนือ	**Northeastern Part**										
1.จ.เลย	Loei*	12.5	3.1	2.2	1.1	6.0	38.6	9.3	72.8	915.3	- 22.4
2.อ.เชียงคาน	Chiangkhan	22.0		17.1	29.0	53.0			121.1		
3.อ.ท่าลี่	Tha Li	10.2	**	**	**	**	**	**	**		
4.อ.ด่านซ้าย	Dan Sai		25.8			15.3	0.5		41.6		
5.อ.วังสะพุง	Wang Saphung		8.6		3.3	13.2	31.8	4.2	61.1		
6.จ.หนองคาย	Nong Khai*	34.8	16.1	5.5	4.7	9.9	20.6		91.6	1366.3	+131.2
7.อ.บึงกาฬ	Bung Kan	**	**	**	**	**	**	**	**		
8.อ.โพนพิสัย	Phon Phisai	26.5	28.4	36.5	22.0	8.0	14.0	7.5	142.9		
9.อ.ท่าบ่อ	Tha Bo	30.5	7.6	6.5	3.5	22.2	27.2	7.1	104.6		

สถานีฝน	Station	วันที่และจำนวนน้ำฝนเป็นมิลลิเมตร Date and amount of rainfall in m.m. ตั้งแต่วัน August 22	23	24	25	26	27	28	ฝนรวม มม. Total m.m.	ฝนรวมตั้งแต่ 1 ม.ค. Accumulative rain-fall Since Jan.1 ฝนจริง Actual	สูง(+)ต่ำ(-)กว่าปกติ Above(+) Below(-) Normal
10. จ. อุดรธานี	Udon Thani*	44.6	29.7	2.5	8.4	31.8	55.5	4.1	176.4	1337.2	+423.6
11. อ. บ้านผือ	Ban Phu	10.5	7.3		30.6	60.8			109.2		
12. อ. เพ็ญ	Phen	58.0						29.4	87.4		
13. อ. หนองหาร	Nong Han	..	..	..	..	..	..	..	..		
14. อ. หนองบัวลำภู	Nong Bua Lamphu	6.3	35.5			38.2	20.1		100.1		
15. จ. สกลนคร	Sakon Nakhon*	58.3	20.0	T	16.0	38.4	4.4	5.7	142.8	1216.3	+ 62.1
16. อ. วานรนิวาส	Wanon Niwat	20.3	12.6	7.8	4.8	10.2	32.2		87.9		
17. อ. ส่วางแดนดิน	Sawang Daen Din	51.0	9.7	2.1	13.3	23.9	8.6	3.1	111.7		
18. อ. พรรณานิคม	Phanna Nikhom	22.2	5.1		5.6	20.4	6.9	40.8	98.7		
19. จ. นครพนม	Nakhon Phanom*	22.6	18.8	25.0	9.4	54.3	5.5	3.2	138.8	2029.5	+296.8
20. อ. บ้านแพง	Ban Phaeng	15.4	10.8	36.2	32.4	14.2	18.4		125.4		
21. อ. ท่าอุเทน	Tha Uten	20.0	2.3	26.5		13.1	19.5		81.4		
22. อ. นาแก	Na Kae	36.7	2.5		T	20.8			60.0		
23. อ. ธาตุพนม	That Phanom	50.6			9.4	48.3	7.5		115.8		
24. อ. มุกดาหาร	Mukdahan*	64.3	12.2		1.0	4.8	1.9	0.4	84.6	1315.0	+302.7
25. จ. ชัยภูมิ	Chaiyaphum*	6.6	0.5		4.8	1.1	91.5	43.1	147.6	804.2	+211.1
26. อ. ภูเขียว	Phu Khiao		T	T			18.5		18.5		
27. อ. เกษตรสมบูรณ์	Kaset Sombun	..	..	..	..	..	..	..	..		
28. อ. คอนสวรรค์	Khon Sawan	7.8	8.4			2.2	30.9		49.3		
29. อ. จตุรัส	Chaturat	6.8	T		5.8	T	21.2	95.6	129.4		
30. อ. บำเหน็จณรงค์	Bamnet Narong	22.0				0.5	54.5	47.0	124.0		
31. จ. ขอนแก่น	Khon Kaen*	0.8	25.5	T	7.8	1.3	36.6	21.0	93.0	1049.1	+222.3
32. อ. น้ำพอง	Nam Phong	..	..	..	..	..	..	..	..		
33. อ. ภูเวียง	Phu Wiang		12.4	20.0	9.5		30.5	44.3	116.5		
34. อ. ชุมแพ	Chum Phae	4.0	9.0	11.3			41.5		65.8		
35. อ. มัญจาคีรี	Mancha Khiri	1.0					10.5	30.7	42.2		
36. อ. ชนบท	Chonnabot	2.5	0.6				10.5		13.4		
37. อ. บ้านไผ่	Ban Phai	5.2					30.8		36.0		
38. อ. พล	Phon	53.6			1.3	9.0	28.2		92.3		
39. จ. มหาสารคาม	Maha Sarakham	3.6	32.4		56.4	2.1	35.1		129.6	1077.3	+228.4
40. อ. โกสุมพิสัย	Kosum Phisai	4.9	1.2		7.9	14.0	41.8		83.8		
41. อ. บรบือ	Borabu	2.5	45.0						47.5		
42. อ. พยัคฆภูมิพิสัย	Phayakphum Phisai	4.3	3.9						8.2		
43. จ. กาฬสินธุ์	Kalasin	50.8	29.1		45.7	19.1	13.5		158.2	1761.1	+705.7
44. อ. สหัสขันธ์	Sahatkhan	40.0	45.5						85.5		
45. อ. ยางตลาด	Yang Talat	14.0	14.3		38.1	1.0	11.1		78.5		
46. อ. กันทรวิชัย	Kanthara Wichai	5.2	22.9		38.0	10.4	2.7		79.2		
47. อ. กมลาไสย	Kamalasai	6.2	24.3		45.7	16.8			93.0		
48. จ. ร้อยเอ็ด	Roi Et*	0.6	19.7		16.0	28.1	37.0	5.2	106.6	1452.7	+471.5
49. อ. โพนทอง	Phon Thong	2.0	25.4		37.4				64.8		

สถานีฝน	Station	วันที่และจำนวนน้ำฝนเป็นมิลลิเมตร Date and amount of rainfall in m.m. สิงหาคม August							ฝนรวม มม. Total m.m.	ฝนรวมตั้งแต่ 1 ม.ค. Accumulative rain-fall Since Jan. 1	
		22	23	24	25	26	27	28		ฝนจริง Actual	สูง(+)ต่ำ(-)กว่าปกติ Above(+) Below(-) Normal
50.อ.ธวัชบุรี	Thawatburi		30.0		20.5	37.0	34.5		121.6		
51.อ.อาจสามารถ	At Samat		20.4						20.4		
52.อ.เสลภูมิ	Selaphum		30.5		10.1	13.1	20.4		74.1		
53.อ.จตุรพักตรพิมาน	Chaturaphak Phiman								0.0		
54.อ.เกษตรวิสัย	Kaset Wisai					18.5	25.4		43.9		
55.อ.พนมไพร	Phanom Phrai	..	..	..	..	..	..	..	..		
56.อ.สุวรรณภูมิ	Suwannaphum	1.4	1.3			10.9	33.1		46.7		
57.จ.นครราชสีมา	Nakhon Ratchasima*	6.5	0.8			4.6	47.9	1.6	61.4	887.5	+220.0
58.อ.บัวใหญ่	Bua Yai						23.7		23.7		
59.อ.คง	Khong	7.8			T	45.5	38.9	8.4	100.6		
60.อ.ด่านขุนทด	Dan Khunthot	7.8					18.3		26.1		
61.อ.โนนไทย	Non Thai	25.2				3.4		93.6	122.2		
62.อ.โนนสูง	Non Sung	18.0				56.4	75.6	5.4	155.4		
63.อ.พิมาย	Phimai	32.7	3.3			53.2	13.4	4.8	107.4		
64.อ.ปากช่อง	Pak Chong	..	..	..	..	..	..	..	..		
65.อ.สีคิ้ว	Si Khiu	..	..	..	..	..	..	..	..		
66.อ.สูงเนิน	Sung Noen	5.2					25.2	14.6	45.0		
67.อ.จักราช	Chakkarat	60.5	17.3						77.8		
68.อ.ปักธงชัย	Pak Thong Chai	5.2					8.3		18.1		
69.อ.โชคชัย	Chok Chai	..	..	..	..	..	..	..	..		
70.อ.ครบุรี	Khonburi	3.0	T			7.6	23.3		33.9		
71.จ.บุรีรัมย์	Burirum	40.5					50.3		90.8	1457.4	+543.1
72.อ.พุทไธสง	Phutthai Song	3.4	6.2			42.1	43.4		95.1		
73.อ.สตึก	Satuk	37.9				55.2	60.2		153.3		
74.อ.ลำปลายมาศ	Lam Plai Mat	35.1				38.4			73.5		
75.อ.นางรอง	Nang Rong	19.4		0.5		2.7			22.6		
76.อ.ประโคนชัย	Prakhon Chai		20.4	33.0					53.4		
77.จ.สุรินทร์	Surin*	9.0	27.7	8.0	0.2		2.0	0.3	47.2	1004.8	+271.8
78.อ.ท่าตูม	Tha Tum	..	..	..	..	..	..	..	..		
79.อ.รัตนบุรี	Rattanaburi	50.3				50.9	20.0		121.2		
80.อ.ศรีขรภูมิ	Si Khoraphum	49.8							49.8		
81.อ.ปราสาท	Prasat	25.4		17.1	15.7				58.2		
82.อ.สังขะ	Sangkha	2.9			29.1				32.0		
83.จ.ศรีสะเกษ	Sisaket	25.0		15.0				30.0	70.0	1471.0	+579.4
84.อ.ราษีไศล	Rasiesalai	12.1							12.1		
85.อ.อุทุมพรพิสัย	Uthumphon Phisai	61.7					11.1		72.8		
86.อ.กันทรารมย์	Kanthararom	1.0	10.8	10.6					22.4		
87.อ.ขุขันธ์	Khukhan	35.0							35.0		
88.อ.กันทราลักษณ์	Kantharalak	..	..	..	..	..	..	..	..		
89.จ.อุบลราชธานี	Ubon Ratchathani*	24.5	2.3		0.3		2.1	18.9	48.1	1962.6	+741.3

สถานีฝน	Station	วันที่และจำนวนน้ำฝนเป็นมิลลิเมตร Date and amount of rainfall in m.m. สิงหาคม August							ฝนรวม มม. Total m.m.	ฝนรวมตั้งแต่ 1 ม.ค. Accumulative rain-fall Since Jan.1	
		22	23	24	25	26	27	28		ฝนจริง Actual	สูง(+)ต่ำ(-) กว่าปกติ Above(+) Below(-) Normal
90. อ.ชานุมาน	Chanuman	14.4							14.4		
91. อ.เขมราฐ	Khemmarat	45.5	13.0		11.6			5.0	75.1		
92. อ.อำนาจเจริญ	Amnat Charoen	40.6	28.1	4.6	9.2		12.5		95.0		
93. อ.ยะโสธร	Yasothon	9.5	14.3		4.6	6.7	8.3	3.2	46.6		
94. อ.คำเขื่อนแก้ว	Kham Khuan Kaeo					42.0			42.0		
95. อ.ตระการพืชผล	Trakan Phut Phon	53.5							53.5		
96. อ.มหาชนะชัย	Maha Chana Chai	14.8				20.5	10.0		44.3		
97. อ.เขื่องใน	Khuang Nai	..	..	..	..	..	..	..	..		
98. อ.โขงเจียม	Khong Chiam	33.2							33.2		
99. อ.พิบูลมังสาหาร	Phibun Mangsahan	30.3							30.3		
100. อ.เดชอุดม	Det Udom	9.1	6.5				11.9		27.5		
ภาคกลาง	Central Part										
1. จ.นครสวรรค์	Nakhon Sawan*	14.2	10.0	2.4	3.8	T	10.8	0.3	46.5	654.3	- 96.7
2. อ.บรรพตพิสัย	Banphot Phisai	6.1		T	3.4	2.7			12.2		
3. อ.ลาดยาว	Lat Yao	14.6							14.6		
4. อ.ชุมแสง	Chumsaeng	113.2	0.2	5.7	0.3	0.4	3.9		123.7		
5. อ.พยุหคีรี	Phayuha Khiri	36.7			25.2				61.9		
6. จ.อุทัยธานี	Uthai Thani	8.0	23.8	12.0	16.8				60.6	884.1	+143.1
7. อ.หนองฉาง	Nong Chang	23.6	T		20.5		56.2		100.3		
8. อ.ทับทัน	Thab Than	8.9		0.2	27.3		24.4	9.9	70.7		
9. อ.หนองขาหย่าง	Nong Kha Yang	33.2	13.8	4.8	18.3		35.3		105.4		
10. อ.บ้านไร่	Ban Rai	..	..	..	..	..	..	..	..		
11. จ.ชัยนาท	Chainat	5.8			4.6		13.2	85.0	108.6	1023.7	+354.7
12. อ.มโนรมย์	Manorom		28.5		15.5		30.3		74.3		
13. อ.วัดสิงห์	Wat Sing	23.2	7.4		16.3		34.5		81.4		
14. จ.สิงห์บุรี	Singburi	34.5				2.4	28.3	47.4	112.6	963.9	+253.3
15. อ.อินทร์บุรี	Inburi	55.0					10.8		65.8		
16. อ.บางระจัน	Bangrachan	21.8		1.5			37.6	15.9	76.8		
17. อ.พรหมบุรี	Phromburi	61.0		4.0			75.0	40.8	180.8		
18. จ.ลพบุรี	Lopburi*	30.8		9.2		33.7	23.2	24.4	121.3	1177.5	+351.7
19. อ.บ้านหมี่	Ban Mi	23.4		2.8					26.2		
20. อ.ไชยบาดาล	Chai Badan		7.9	4.1	2.4	6.1			20.5		
21. อ.ท่าวุ้ง	Tha Wung	24.8		10.7			19.8	25.2	80.5		
22. จ.สุพรรณบุรี	Suphanburi*	63.9			T	5.0	15.4	11.8	95.2	815.3	+ 96.6
23. อ.เดิมบางนางบวช	Doembang Nangbuat	16.8		14.2		2.2	13.9		47.1		
24. อ.สามชุก	Sam Chuk	..	..	..	..	..	..	..	..		
25. อ.ศรีประจันต์	Si Prachan	..	..	..	..	..	..	..	..		
26. อ.บางปลาม้า	Bang Pla Ma	40.0							40.0		
27. อ.สองพี่น้อง	Song Phi Nong	15.2		T		11.0	14.5		40.7		
28. จ.อ่างทอง	Ang Thong	38.5				14.6	106.8		159.9	1185.0	+317.6

สถานีฝน	Station	วันที่และจำนวนน้ำฝนเป็นมิลลิเมตร Date and amount of rainfall in m.m. สิงหาคม August							ฝนรวม มม. Total m.m.	ฝนรวมตั้งแต่ 1 ม.ค. Accumulative rain-fall Since Jan. 1	
		22	23	24	25	26	27	28		ฝนจริง Actual	สูง(+)ต่ำ(-) กว่าปกติ Above(+) Below(-) Normal
29.อ.โพธิ์ทอง	Pho Thong	42.3				13.4	30.0		85.7		
30.อ.ไชโย	Chaiyo	32.5				12.2			44.7		
31.อ.วิเศษไชยชาญ	Wiset Chaichan	34.6				8.3	20.8		63.7		
32.อ.ป่าโมก	Pa Mok	20.8				2.3	56.8	18.4	98.3		
33.จ.สระบุรี	Saraburi	30.3		16.2			30.2		76.7	1432.0	+418.3
34.อ.บ้านหมอ	Ban Mo	31.0				15.2	90.0		136.2		
35.อ.แก่งคอย	Kaeng Khoi	..	..	..	..	..	..	..	..		
36.อ.หนองแค	Nong Khae	39.7		21.0		5.1	14.3		80.2		
37.จ.พระนครศรีอยุธยา	Ayutthaya	39.0				2.2	61.4		102.6	982.3	+195.1
38.อ.ท่าเรือ	Tha Rua	61.9		6.9		8.9	45.8		123.5		
39.อ.ผักไห่	Phak Hai	43.5				16.3	45.0		104.8		
40.อ.บางบาล	Bang Ban	25.3				47.3	57.6	35.1	165.3		
41.อ.บางไทร	Bang Sai	..	..	..	..	..	..	..	..		
42.อ.เสนา	Sena	47.0							47.0		
43.อ.บางปะอิน	Bang Pa-in	19.6							19.6		
44.จ.นครนายก	Nakhon Nayok	52.6	20.5	0.8	57.2	88.6	21.2		240.9	1584.7	+153.8
45.อ.บ้านนา	Ban Na	36.4	5.8			182.1	18.6		242.9		
46.อ.ปากพลี	Pak Phli	65.6	19.3	1.1		22.6	39.7	2.6	150.9		
47.จ.ปราจีนบุรี	Prachinburi*	5.4	0.2	4.9	T	3.3	33.1	0.6	47.5	1948.5	+573.4
48.อ.บ้านสร้าง	Ban Sang	T					47.2	1.9	49.1		
49.อ.ศรีมหาโพธิ์	Si Maha Pho	8.6		T		T	17.7		26.3		
50.อ.กบินทร์บุรี	Kabinburi	6.0		T		2.5	50.3		58.8		
51.อ.สระแก้ว	Sa Kaeo	22.1	4.3	11.0		18.7	4.6		60.7		
52.อ.วัฒนานคร	Watthana Nakhon	8.7	28.3	5.7					42.7		
53.อ.อรัญประเทศ	Aranyaprathet*	0.6	2.4	2.4			T	4.7	9.1	1140.2	+ 57.6
54.จ.ปทุมธานี	Pathum Thani					T	18.7		18.7	744.6	-209.8
55.อ.ธัญบุรี	Thanyaburi	7.4		3.0		1.8	10.2		22.4		
56.จ.นนทบุรี	Nonthaburi	..	..	..	..	..	..	..	..	..	..
57.อ.บางบัวทอง	Bang Bua Thong						7.4		7.4		
58.อ.กาญจนบุรี	Kanchanaburi*	5.2	0.5	8.0			7.7	3.1	24.5	576.2	- 51.4
59.อ.สังขละบุรี	Sang Khlaburi	16.8	5.1		5.5				27.4		
60.อ.ทองผาภูมิ	Thong Pha Phum	20.2	1.6						21.8		
61.อ.ไทรโยค	Sai Yok	8.5							8.5		
62.กิ่ง อ.ศรีสวัสดิ์	Si Sawat	8.4							8.4		
63.อ.บ่อพลอย	Bo Phloi	..	..	..	..	..	..	..	..		
64.อ.พนมทวน	Phanom Thuan			32.6					32.6		
65.อ.ท่าม่วง	Tha Muang	29.3	1.5				18.0	1.2	50.0		
66.จ.นครปฐม	Nakhon Pathom	4.0	1.3	12.6			10.8	35.5	64.2	..	..
67.อ.นครชัยศรี	Nakhon Chai Si			25.8			28.7	9.7	64.2		
68.จ.ธนบุรี (บางกอกน้อย)	Thonburi	1.6		0.8			11.2	1.6	15.2	1027.5	+365.8

สถานีฝน	Station	วันที่และจำนวนน้ำฝนเป็นมิลลิเมตร Date and amount of rainfall in m.m. สิงหาคม August							ฝนรวม มม. Total m.m.	ฝนรวมตั้งแต่ 1 ม Accumulative r -fall Since Jan.	
		22	23	24	25	26	27	28		ฝนจริง Actual	สูง(+)ต่ำ กว่าปก Above(Below(Norm-
69. อ.บางคูนเทียน	Bang Khun Thian	10.7		1.9					12.6		
70. กรมอุตุนิยมวิทยา	Bangkok*	1.8	T	1.3	5.2	0.2	8.4	9.7	26.6	1122.1	+184.
71. สนามบินดอนเมือง	Don Muang*	0.5	T		T	0.9	11.2	1.0	13.6	850.5	-109.
72. อ.บางเขน	Bang Khen	1.0	T	2.1	T		5.8	1.7	10.3		
73. อ.มีนบุรี	Minburi	0.3	5.7		0.3		0.6	0.4	7.3		
74. อ.ลาดกระบัง	Lat Krabang				5.3				5.3		
75. อุตุฯบางนา	Bang Na*	0.5			13.7	0.4	6.1	22.7	43.4		
76. จ.ฉะเชิงเทรา	Chachoengsao	5.9	1.1				38.1	22.2	67.3	1187.6	+522.
77. อ.บ้านโพธิ์	Ban Pho	13.4							13.4		
78. จ.ราชบุรี	Ratburi	19.3	16.2	22.1	13.9	3.7	6.5	4.8	86.5	846.6	+188.
79. อ.บ้านโป่ง	Ban Pong	24.5	10.3	14.5		2.3	10.3		61.9		
80. อ.โพธาราม	Photharam	7.4		12.5			8.6		28.5		
81. อ.ดำเนินสะดวก	Damnoen Saduak		3.6	70.7		38.8	86.6		199.7		
82. อ.บากท่อ	Pak Tho	30.7		14.8	5.3	26.0	61.2		138.0		
83. จ.สมุทรสงคราม	Samut Songkhram	12.7	9.5	5.5	9.2	4.0	96.3	7.5	144.7	810.5	+207.
84. อ.บางคนที	Bang Khonthi	2.4		26.3	66.1	24.1	48.8	5.8	173.5		
85. อ.อัมพวา	Amphawa	38.4	18.9	14.7	16.6	8.1	93.4	12.3	202.4		
86. จ.สมุทรสาคร	Samut Sakhon			T	46.8		16.7	26.3	89.8	969.9	+103.
87. จ.สมุทรปราการ	Samut Prakan				29.0	0.8	18.5	10.0	58.3	1238.4	+253.
88. อ.พระประแดง	Phrapradaeng	..	..	..	..	..	..	..	..		
89. ป้อมพระจุลฯ	Pom Phrachun*	..	..	..	..	..	..	..	..		
90. บางปู	Bang Pu*	..	..	..	..	..	..	..	..		
91. อ.บางพลี	Bang Phli				16.1	2.0	12.4	26.6	57.1		
ด้านไทยฝั่งตะวันออก	Gulf of Thailand East Coast										
1. จ.ชลบุรี	Chonburi*	6.3			T		10.2	42.6	59.1	877.5	- 26.
2. อ.พานทอง	Phan Thong								0.0		
3. อ.พนัสนิคม	Phanat Nikhom	12.1			7.1		15.2		34.4		
4. อ.บ้านบึง	Ban Bung	9.4							9.4		
5. อ.สีชัง	Si Chang*	6.8					0.3	14.5	21.6		
6. อ.ศรีราชา	Si Racha	3.8					4.5	28.5	36.8		
7. อ.สัตหีบ	Sattahip*		T		12.6	6.7	T	2.5	21.8	846.6	+159.
8. จ.ระยอง	Rayong		8.3	8.0		19.7			36.0	..	..
9. อ.บ้านค่าย	Ban Khai	24.2							24.2		
10. อ.บ้านเพ	Ban Phe*	9.4	24.0	2.9	5.4	60.2			101.9		
11. อ.แกลง	Klaeng	35.1		0.3		26.2	25.2	64.4	151.2		
12. จ.จันทบุรี	Chanthaburi*	13.2	4.9	3.8	20.4	17.0	12.3	91.3	162.9	2666.4	+525.
13. อ.โป่งน้ำร้อน	Pong Namron	2.2	3.1	10.1	4.2	3.2	[illegible]		23.8		
14. อ.ท่าใหม่	Tha Mai		9.3		5.8		98.5		113.6		
15. อ.มะขาม	Makham	30.2		8.6					38.8		
16. อ.ขลุง	Khlung							36.4	36.4		

สถานีฝน	Station	วันที่และจำนวนน้ำฝนเป็นมิลลิเมตร Date and amount of rainfall in m.m. สิงหาคม August							ฝนรวม มม. Total m.m.	ฝนรวมตั้งแต่ 1 ม.ค. Accumulative rain-fall Since Jan. 1	
		22	23	24	25	26	27	28		ฝนจริง Actual	สูง(+)ต่ำ(-)กว่าปกติ Above(+) Below(-) Normal
17.จ.ตราด	Trat	10.1	17.5	4.5	4.4	5.5	71.0		113.0	3031.0	+452.4
18.อ.เขาสมิง	Khao Saming		12.0	7.8					19.8		
19.อ.แหลมงอบ	Laem Ngop	3.5	11.2	7.6	10.0				32.3		
20.อ.คลองใหญ่	Khlong Yai*	2.5	83.1	39.6	0.6	37.5		24.4	187.7	3925.0	+554.8
ฝั่งไทยอ่าวไทยตะวันตก	Gulf of Thailand West Coast										
1.จ.เพชรบุรี	Phetburi	4.8		4.9	51.6		33.7	17.8	112.8	881.4	+357.2
2.อ.บ้านแหลม	Ban Laem	0.2		4.8	13.1	1.5		8.5	28.1		
3.อ.ชะอำ	Cha Am	2.7			12.6	6.3			21.6		
4.จ.ประจวบคีรีขันธ์	Prachuap Khirikhan*		0.1	0.2	0.7		1.9	8.2	2.2	273.0	-308.7
5.อ.หัวหิน	Hua Hin*			0.1	9.7				9.8	546.3	- 0.2
6.จ.ชุมพร	Chumphon*	0.2	1.4	T	0.3	1.0	3.4	0.5	6.8	724.1	-408.6
7.อ.ท่าแซะ	Tha Sae		19.2				1.0		20.2		
8.อ.สวี	Sawi								0.0		
9.อ.หลังสวน	Lang Suan					3.3			3.3		
10.จ.สุราษฎร์ธานี	Bandon*	0.9	1.8			T	3.3	1.9	7.9	637.3	- 68.7
11.อ.ไชยา	Chaiya	32.7							32.7		
12.อ.พุนพิน	Phun Phin								0.0		
13.อ.บ้านนาสาร	Ban Nasan	18.5					45.3		63.8		
14.จ.นครศรีธรรมราช	Nakhon Si Thammarat*	31.2			19.1	T	5.7	T	56.0	732.5	-407.5
15.อ.สิชล	Sichon	15.7					42.2		57.9		
16.อ.ท่าศาลา	Tha Sala		2.0				6.7		8.7		
17.อ.ฉวาง	Chawang								0.0		
18.อ.ทุ่งสง	Thun Song		16.2	3.7		1.0	39.7		60.6		
19.อ.ร่อนพิบูลย์	Ron Phibun								0.0		
20.อ.ปากพนัง	Pak Phanang	3.2							3.2		
21.จ.พัทลุง	Phatthalung								0.0	564.9	-318.2
22.อ.เขาไชยสน	Khao Chai Son	15.9		17.6					33.5		
23.จ.สงขลา	Songkhla*		1.8		1.8		T		3.6	1175.8	+482.8
24.อ.รัตภูมิ	Rattaphum	..	..	..	..	..	..	..	..		
25.อ.หาดใหญ่	Hat Yai	20.6	5.2		8.5		11.4		45.7		
26.อ.สะเดา	Sadao	..	..	..	..	..	..	..	..		
27.จ.ปัตตานี	Pattani*	2.5	12.1	3.0		1.6	7.6		26.8	915.2	+403.7
28.อ.หนองจิก	Nong Chik								0.0		
29.อ.ยะหริ่ง	Yaring			0.9					0.9		
30.อ.ปะนาเระ	Panare								0.0		
31.จ.ยะลา	Yala		25.4	20.1	6.5				52.0	..	..
32.อ.เบตง	Be Tong	4.5	50.1	18.4	2.5				75.5		
33.จ.นราธิวาส	Narathiwat*	4.8	37.1		3.1	2.7	7.3		55.0	1455.8	+234.2
34.อ.ยี่งอ	Yi Ngo	4.9	15.0						19.9		
35.อ.ระแงะ	Ra Ngae			6.2					6.2		

สถานีฝน	Station	วันที่และจำนวนน้ำฝนเป็นมิลลิเมตร Date and amount of rainfall in m.m. สิงหาคม August 22	23	24	25	26	27	28	ฝนรวม น.ม. Total m.m.	ฝนรวมตั้งแต่ 1 ม.ค. Accumulative rainfall Since Jan.1 ฝนจริง Actual	สูง(+)ต่ำ(-) กว่าปกติ Above(+) Below(-) Normal
36.อ.ตากใบ	Tak Bai		28.3		43.7	54.2	12.7		138.9		
ภาคใต้ฝั่งตะวันตก	Southern Thailand West Coast										
1.จ.ระนอง	Ranong*	1.8	44.5	7.3	1.6	31.5	53.1	17.3	157.1	3287.9	+ 19.4
2.อ.กระบุรี	Kraburi	..	..	..	..	..	..	..	..		
3.จ.พังงา	Phang Nga	2.9			0.3	0.3	121.6	51.6	176.7	2543.4	+856.9
4.อ.ตะกั่วป่า	Takua Pa	8.6			11.2				19.8		
5.อ.ท้ายเหมือง	Thai Muang		2.3	3.7		4.7	16.1		26.8		
6.อ.ตะกั่วทุ่ง	Takua Thung	14.6	0.2	8.2		3.5	36.8	44.3	107.6		
7.จ.ภูเก็ต	Phuket*	..	..	..	..	..	..	..	..		
8.สนามบินภูเก็ต	Phuket Airport*	0.4		2.3	0.8	T	11.3	35.8	50.6	2132.7	+679.4
9.อ.ถลาง	Thalang	..	..	..	..	..	..	..	..		
10.จ.กระบี่	Krabi								0.0	..	..
11.อ.คลองท่อม	Khlong Thom		3.4	0.7	0.5	8.2	10.3	13.2	36.3		
12.จ.ตรัง	Trang	..	..	..	..	..	..	..	..		
13.สนามบินตรัง	Trang Airport*	T	1.6	13.4	T	1.2	16.0	5.6	37.8	1538.4	+ 2.
14.อ.สิเกา	Si Kao	9.1	8.2	1.3	2.1		7.6	37.1	65.4		
15.อ.ย่านตาขาว	Yan Ta Khao		27.9				5.5		33.4		
16.อ.ปะเหลียน	Pa Lian						21.8	10.5	32.3		
17.จ.สตูล	Satun								0.0	1373.0	+ 79.
18.อ.ละงู	La Ngu				6.6	1.2	16.0		25.8		

หมายเหตุ			Remark		
	ช่องว่าง	ไม่มีรายงานฝนตก		Blank	No report
	*	สถานีตรวจอากาศ		*	Synoptic Station
	T	ฝนเล็กน้อยวัดไม่ได้		T	Trace
	..	ไม่มีรายงาน		..	No report

อุณหภูมิสูงสุดและต่ำสุดประจำวันที่ ๒๒ - ๒๘ สิงหาคม ๒๔๙๙

Daily Max. and Min. Temperature August 22 - 28, 1966

สถานี	Station	อุณหภูมิสูงสุดและต่ำสุดเป็นองศา ซ. Max. and Min. Temperature in degree C. 22	23	24	25	26	27	28	เฉลี่ยสูงสุด ต่ำสุด Average Max. Min.	เฉลี่ยในสัปดาห์ Weekly Mean	ค่าปกติประจำเดือน Monthly Normal
ภาคเหนือ	Northern Part										
1.จ.เชียงราย	Chiangrai	29.0 20.9	26.4 21.4	27.5 21.4	29.0 21.5	30.1 21.8	24.7 22.7	29.8 21.7	28.1 21.6	24.8	26.
2.อ.ฝาง	Fang	..	..	..	..	..	..	..	..	..	..

สถานี	Station	อุณหภูมิสูงสุดและต่ำสุดเป็นองศา ซ. Max. and Min. Temperature in degree C. 22	23	24	25	26	27	28	เฉลี่ยสูงสุดต่ำสุด Average Max. Min.	เฉลี่ยในสัปดาห์ Weekly Mean	ค่าปกติประจำเดือน Monthly Normal
3.จ.แม่ฮ่องสอน	Mae Hongson	30.3 24.0	31.1 23.3	31.0 23.1	29.8 23.4	31.0 23.0	29.6 23.2	30.2 23.4	30.4 23.3	26.8	27.1
4.จ.เชียงใหม่	Chiangmai	27.9 23.5	29.4 23.5	31.2 22.5	29.0 24.1	30.6 23.4	28.5 24.2	30.2 22.6	29.5 23.4	26.4	27.0
5.จ.น่าน	Nan	30.2 23.1	30.8 23.8	30.7 23.0	29.8 23.8	29.2 23.9	28.6 23.9	31.1 22.9	30.0 23.5	26.8	27.6
6.จ.ลำปาง	Lampang	30.0 23.6	32.3 24.2	31.7 23.0	29.8 24.0	30.6 23.8	30.0 24.2	31.0 22.8	30.8 23.6	27.2	27.6
7.อ.แม่สะเรียง	Mae Sariang	30.5 22.5	29.5 22.8	28.5 22.8	27.5 23.0	30.6 23.0	27.6 23.5	30.0 23.1	29.2 23.0	26.1	26.9
8.จ.แพร่	Phrae	30.2 23.5	30.8 23.5	30.5 23.4	29.8 23.4	29.8 24.1	30.1 23.5	29.8 23.2	30.1 23.5	26.8	27.5
9.จ.อุตรดิตถ์	Uttaradit	31.0 24.0	30.9 23.9	30.5 23.5	30.6 24.0	30.4 24.5	29.2 24.0	29.5 23.0	30.3 23.8	27.0	28.3
10.เขื่อนภูมิพล	Bhumibol Dam	..	..	..	..	..	..	..	..	..	..
11.จ.ตาก	Tak	31.2 24.2	30.5 24.4	32.1 23.8	31.5 24.7	31.9 24.8	29.6 24.0	29.1 24.6	30.8 24.4	27.6	28.3
12.จ.พิษณุโลก	Phitsanulok	31.6 24.0	30.3 23.7	31.6 23.0	31.3 24.6	30.8 24.8	30.2 25.3	30.2 23.7	30.8 24.2	27.5	28.4
13.อ.แม่สอด	Mae Sot	30.2 23.9	29.2 24.0	30.1 23.1	28.9 23.3	31.1 23.8	28.3 23.6	29.5 23.3	29.6 23.6	26.6	26.2
14.จ.เพชรบูรณ์	Phetchabun	30.8 22.7	29.5 23.1	31.7 23.3	31.2 23.7	31.5 23.5	30.6 23.5	31.4 22.9	31.0 23.2	27.1	27.1
ภาคตะวันออกเฉียงเหนือ	**Northeastern Part**										
1.จ.หนองคาย	Nong Khai	28.0 23.0	25.3 21.5	31.4 23.3	28.6 24.1	28.2 24.3	27.3 23.3	.. 22.8	28.1 23.6	25.8	..
2.จ.เลย	Loei	30.2 22.8	29.2 22.6	31.6 23.1	30.2 23.4	30.2 23.8	27.9 23.4	27.4 22.3	29.6 23.0	26.3	27.0
3.จ.อุดรธานี	Udon Thani	24.8 23.0	28.2 23.1	30.6 23.8	29.7 25.1	28.6 24.4	27.6 23.5	28.0 22.8	28.2 23.7	26.0	27.9
4.จ.นครพนม	Nakhon Phanom	30.2 22.3	27.2 23.4	29.3 23.7	27.8 24.0	27.2 24.1	.. 22.6	31.0 22.7	28.8 23.2	26.0	27.2
5.จ.สกลนคร	Sakon Nakhon	30.1 22.9	27.3 22.6	30.0 22.7	30.4 25.0	28.9 23.3	26.6 22.6	29.7 22.9	29.0 23.1	26.0	27.7
6.อ.มุกดาหาร	Mukdahan	32.2 20.9	29.0 22.6	32.0 22.2	30.0 23.5	30.5 22.0	.. 21.7	31.0 21.0	30.8 22.0	26.4	28.0
7.จ.ขอนแก่น	Khon Kaen	30.9 22.1	30.0 23.8	29.8 24.1	31.1 24.3	30.9 23.7	29.3 23.8	31.2 22.3	30.4 23.4	26.9	28.0
8.จ.ร้อยเอ็ด	Roi Et	31.2 23.6	29.5 25.0	32.0 24.7	30.0 25.3	30.5 23.6	29.0 23.5	31.0 22.5	30.4 23.9	27.2	28.1
9.จ.ชัยภูมิ	Chaiyaphum	30.4 22.6	29.8 23.2	29.2 24.2	30.9 23.7	30.9 23.1	30.0 24.3	30.4 21.7	30.2 23.2	26.7	..
10.จ.อุบลราชธานี	Ubon Ratchathani	31.7 22.1	31.7 23.7	31.7 25.1	31.3 25.1	31.0 24.6	30.5 24.5	32.5 24.3	31.5 24.2	27.8	27.8
11.จ.สุรินทร์	Surin	33.5 22.4	32.7 21.6	32.5 23.2	31.6 23.1	31.5 23.1	31.0 23.5	31.3 21.7	32.0 22.6	27.3	28.3
12.จ.นครราชสีมา	Nakhon Ratchasima	32.5 23.0	32.0 22.9	32.5 23.6	33.2 21.0	33.8 23.5	32.0 22.8	31.2 22.4	32.4 22.7	27.6	28.1
ภาคกลาง	**Central Part**										
1.จ.นครสวรรค์	Nakhon Sawan	32.6 24.0	31.2 24.3	32.0 24.7	32.9 24.6	30.8 23.0	33.2 25.6	32.5 24.7	32.2 24.4	28.3	28.8
2.จ.ลพบุรี	Lopburi	31.5 22.0	23.1	28.6 24.0	32.2 24.6	24.5	31.8 22.3	31.5 22.5	31.1 23.2	27.2	28.1
3.จ.ราชบุรี	Ratchaburi	32.9 25.4	32.0 24.3	31.5 23.7	31.4 25.3	32.5 25.3	33.0 25.7	31.4 ..	32.0 25.3	28.6	28.4

สถานี	Station	อุณหภูมิสูงสุดและต่ำสุดเป็นองศา ซ. Max. and Min. Temperature in degree C.							เฉลี่ยสูงสุดต่ำสุด Average Max. Min.	เฉลี่ยในสัปดาห์ Weekly Mean	ค่าปกติประจำเดือน Monthly Normal
		22	23	24	25	26	27	28			
4. จ.ปราจีนบุรี	Prachinburi	25.7	31.8 24.8	31.0 25.8	31.7 25.0	33.2 26.0	31.7 24.8	31.0 23.4	31.7 25.1	28.4	27.7
5. จ.กาญจนบุรี	Kanchanaburi	33.2 24.9	31.7 23.8	30.7 24.3	30.9 24.0	32.8 23.8	33.4 24.7	31.1 23.5	32.0 24.1	28.0	28.3
6. สนามบินดอนเมือง	Don Muang	33.5 26.0	32.2 25.8	31.7 25.3	32.6 25.3	32.0 26.9	31.5 26.3	30.8 23.7	32.0 25.5	28.8	28.6
7. กรมอุตุนิยมวิทยา	Bangkok	32.9 26.2	32.1 25.9	31.5 26.2	32.1 25.0	32.1 25.3	32.7 26.3	29.0 24.0	31.8 25.6	28.7	28.4
8. อ.อรัญประเทศ	Aranyaprathet	33.2 24.5	32.2 24.1	32.5 23.7	33.0 23.5	33.4 24.0	32.0 23.5	33.2 23.8	32.8 23.9	28.4	27.9
9. อุดรบางนา	Bang Na	32.9 26.2	32.4 25.9	32.0 25.9	32.4 25.0	32.2 23.3	32.0 25.8	29.7 23.8	31.9 25.1	28.5	..
อ่าวไทยฝั่งตะวันออก	**Gulf of Thailand East Coast**										
1. ป้อมพระจุลฯ	Pom Phrachun	..	..	..	..	..	..	..	..	..	..
2. จ.ชลบุรี	Chomburi	32.5 26.1	32.1 25.6	31.5 26.0	31.1 25.4	32.8 25.2	32.2 25.5	30.0 23.9	31.8 25.1	28.4	28.2
3. อ.สีชัง	Si Chang.	32.4 27.3	32.0 25.3	31.4 27.5	31.0 26.7	32.3 25.9	31.6 25.9	29.6 25.2	31.5 26.2	28.8	..
4. อ.สัตหีบ	Sattahip	35.5 25.2	34.1 26.1	34.5 26.8	34.2 25.2	33.8 23.1	32.0 23.9	32.2 25.7	33.8 25.1	29.4	29.2
5. จ.ระยอง	Rayong	.. 26.8	31.5 ..	.. 25.6	.. ..	31.3 ..	[illegible] [illegible].4	.. ..	.. ..	..	..
6. ต.บ้านเพ	Ban Phe	.. 24.5	30.5 ..	.. 21.7	29.0 ..	28.5 26.7	.. 21.5	.. ..	.. 23.6	..	..
7. จ.จันทบุรี	Chanthaburi	32.6 24.0	31.3 23.1	32.0 25.3	31.0 24.0	31.6 23.7	.. 22.8	28.7 ..	31.2 23.8	27.5	27.4
8. อ.แหลมงอบ	Laem Ngop	.. 27.0	32.4 ..	.. 24.4	29.7 ..	.. 23.0	.. ..	.. ..	.. ..	..	..
9. อ.คลองใหญ่	Khlong Yai	31.8 22.6	.. 24.2	29.7 23.6	29.8 27.7	30.8 23.0	.. 23.5	28.8 ..	30.2 23.3	26.8	26.8
อ่าวไทยฝั่งตะวันตก	**Gulf of Thailand West Coast**										
1. อ.หัวหิน	Hua Hin	33.0 24.5	33.0 25.5	33.0 25.0	31.8 25.0	31.2 24.4	32.5 24.3	32.7 24.9	32.4 24.8	28.6	28.2
2. จ.ประจวบคีรีขันธ์	Prachuap Khirikhan	35.0 24.4	34.6 24.2	35.3 25.4	34.1 24.5	33.5 23.2	34.9 25.1	30.5 24.8	34.0 24.5	29.2	27.8
3. จ.ชุมพร	Chumphon	32.8 24.1	31.6 24.0	32.3 23.8	32.5 24.1	31.7 23.6	31.0 24.1	28.8 23.4	31.5 23.9	27.7	27.2
4. จ.ตุราษฎร์ธานี	Bandon	35.5 22.9	33.7 24.2	35.1 23.2	34.6 23.4	33.8 23.0	33.2 23.9	32.1 23.0	34.0 23.4	28.7	27.8
5. จ.นครศรีธรรมราช	Nakhon Si Thammarat	32.0 22.6	34.3 22.0	34.7 22.0	34.2 22.5	33.5 22.2	33.6 22.8	30.6 22.8	33.3 22.4	27.8	27.9
6. จ.สงขลา	Songkhla	30.5 24.0	32.2 23.3	31.5 23.5	33.3 23.0	33.0 24.5	30.5 24.0	30.0 24.2	31.6 23.8	27.7	28.4
7. จ.ปัตตานี	Pattani	33.0 23.2	33.6 22.5	33.2 23.0	33.5 23.5	33.6 23.5	32.6 22.5	32.0 22.8	33.1 23.0	28.0	..
8. จ.นราธิวาส	Narathiwat	30.2 22.5	32.0 23.0	30.5 22.5	32.0 23.5	32.0 23.0	.. 23.0	30.8 23.0	30.2 22.9	26.6	27.1
ภาคใต้ฝั่งตะวันตก	**Southern Thailand West Coast**										
1. จ.ระนอง	Ranong	32.0 24.0	30.0 23.8	31.0 23.5	31.4 23.5	31.3 24.2	27.0 23.5	28.0 22.3	30.1 23.5	26.8	26.3
2. จ.ภูเก็ต	Phuket	31.6 25.0	30.7 26.0	31.8 27.0	31.2 23.7	31.0 25.7	31.8 28.0	27.0 24.9	30.7 25.8	28.2	27.4
3. จ.ตรัง	Trang	32.4 23.6	30.2 23.6	30.7 23.0	32.9 23.2	32.7 23.2	30.1 23.5	27.6 22.0	30.9 23.1	27.0	27.3

แก้ไขเพิ่มเติมรายงานอากาศประจำสัปดาห์ฉบับที่ ๓๔/๒๕๐๙ เนื่องจากได้รับรายงานภายหลัง

Correction in weekly weather report No. 34/1966 for late report rainfall data

สถานีฝน	Station	วันที่และจำนวนน้ำฝนเป็นมิลลิเมตร Date and amount of rainfall in m.m. สิงหาคม August							ฝนรวม มม. Total m.m.	ฝนรวมตั้งแต่ 1 ม.ค. Accumulative rain-fall Since Jan. 1	
		15	16	17	18	19	20	21		ฝนจริง Actual	สูง(+)ต่ำ(-)กว่าปกติ Above(+) Below(-) Normal
ภาคเหนือ	Northern Part										
๑. จ. ชนแดน	Chiangsaen							23.4	121.8		
๒. จ. เชียงของ	Chiagg khong							75.6	222.6		
๖. จ. แม่สรวย	Maesruai							9.5	20.5		
๗. จ. เทิง	Thoeng							85.6	384.6		
๘. จ. เชียงคำ	Chiangkham							52.5	289.8		
๙. จ. พาน	Phan							27.2	78.6		
๑๐. จ. เวียงป่าเป้า	Wing Pa Pao							36.5	190.9		
๑๑. จ. พะเยา	Phayao							33.6	83.0		
๑๓. จ. ปาย	Pai							15.3	78.6		
๑๔. จ. ขุนยวม	Khun Yaum							51.1	138.2		
๑๕. จ. เชียงดาว	Chiangdao							36.8	59.2		
๑๙. น. แม่แตง	Mae Thaeng							26.8	30.6		
๒๑. จ. สันทราย	San Sai							20.4	65.5		
๒๒. จ. ดอยสะเก็ด	Doi Saket							19.4	67.5		
๒๓. จ. สันกำแพง	San Kamphaeng							12.1	74.2		
๒๔. จ. หางดง	Hang Dong							16.4	47.7		
๒๕. จ. สารภี	Saraphi							18.5	18.5		
๒๖. จ. สันป่าตอง	San Pa Tong							9.8	41.5		
๒๗. จ. จอมทอง	Chom Thong							14.0	14.0		
๒๘. จ. ฮอด	Hot							8.0	37.2		
๒๙. จ. ลำพูน	Lamphun							17.9	28.1		
๓๐. จ. ป่าซาง	Pasang							12.1	39.5		
๓๑. จ. แจ้ห่ม	Chae Hom							25.2	51.8		
๓๔. จ. เกาะคา	Ko Kha							7.9	40.6		
๓๕. จ. สบปราบ	Sop Prap						10.1	16.4	35.9		
๓๘. จ. สูงเม่น	Sung Men							9.4	62.5		
๔๐. จ. ทุ่งช้าง	Thung Chang							80.3	105.3		
๔๑. จ. ปัว	Pua							31.9	81.4		

สถานีฝน	Station	วันที่และจำนวนน้ำฝนเป็นมิลลิเมตร Date and amount of rainfall in m.m. สิงหาคม August 15	16	17	18	19	20	21	ฝนรวม มม. Total m.m.	ฝนรวมตั้งแต่ 1 ม.ค. Accumulative rain-fall Since Jan.1 ฝนจริง Actual	สูง(+)ต่ำ(-)กว่าปกติ Above(+) Below(-) Normal
๔๙. อ.ลับแล	Lap Lae						5.1	6.3	44.1		
๕๐. อ.น้ำปาด	Nam Pat							17.0	51.7		
๕๑. จ.สุโขทัย	Sukhothai							19.2	50.6	654.8	- 86.3
๕๒. อ.พรหมพิราม	Phrom Phiram							11.1	33.5		
๕๓. อ.วังทอง	Wang Thong						25.3	4.7	46.2		
๕๔. อ.บางกระทุ่ม	Bang Kratum						5.7	3.9	50.3		
๕๕. จ.กำแพงเพชร	Kamphaeng Phet							16.2	64.2	859.3	+ 415.4
๕๖. อ.คลองขลุง	Khlong Khlung						30.0	6.2	114.3		
๕๗. อ.ขานุวรลักษบุรี	Khanu Woralakburi							32.6	45.5		
๕๘. จ.พิจิตร	Phichit							43.7	104.9	1142.0	+ 316.8
๕๙. อ.ตะพานหิน	Taphanhin							25.3	91.4		
๕๙. อ.บางมูลนาก	Bang Munnak							44.7	116.7		
๕๖. อ.ลอมเก่า	Lom Kao							9.2	47.9		
๕๗. อ.หล่มสัก	Lom Sak				7.5	T	1.5	34.8	43.8		
๕๘. อ.ชนแดน	Chon Daen							21.1	102.0		
<u>ภาคตะวันออกเฉียงเหนือ</u>	<u>Northeastern Part</u>										
๑. อ.เชียงคาน	Chiangkhan							34.3	71.0		
๒. อ.ด่านซ้าย	Dan Sai							31.2	85.1		
๓. อ.วังสะพุง	Wang Saphung							22.1	73.9		
๔. จ.หนองคาย	Nong Khai							40.0	132.2	1274.7	+ 163.3
๕. อ.โพนพิสัย	Phon Phisai							126.0	196.0		
๖. อ.ท่าบ่อ	Tha Bo							23.6	184.0		
๑๑. อ.บ้านผือ	Ban Phu							16.8	69.4		
๑๒. อ.เพ็ญ	Phen							48.3	48.3		
๑๓. อ.หนองบัวลำภู	Nong Bua Lamphu						20.0	36.6	113.8		
๑๔. อ.วานรนิวาส	Wanon Niwat							75.3	131.7		
๑๕. อ.สว่างแดนดิน	Sawang Daen Din							49.2	70.2		
๑๖. อ.พรรณานิคม	Phanna Nikhom							57.7	153.4		
๒๐. อ.บ้านแพง	Ban Phaeng							85.3	325.7		
๒๑. อ.ท่าอุเทน	Tha Uten							65.4	65.4		

สถานีฝน	Station	วันที่และจำนวนน้ำฝนเป็นมิลลิเมตร Date and amount of rainfall in m.m. สิงหาคม August 15	16	17	18	19	20	21	ฝนรวม มม. Total m.m.	ฝนรวมตั้งแต่ 1 ม.ค. Accumulative rain-fall Since Jan. 1 ฝนจริง Actual	สูง(+)ต่ำ(-) กว่าปกติ Above(+) Below(-) Normal
๖๓. อ.นาแก	Na Kae							14.3	45.1		
๖๔. อ.ธาตุพนม	That Phanom							10.0	62.3		
๖๕. อ.ภูเขียว	Phu Khieo							20.1	22.5		
๖๖. อ.คอนสวรรค์	Khon Sawan							16.3	28.7		
๖๗. อ.ภูเวียง	Phu Wiang							64.9	156.4		
๖๘. อ.ชุมแพ	Chum Phae							44.0	50.1		
๖๙. อ.มัญจาคีรี	Mancha Khiri							26.7	72.9		
๗๐. อ.ชนบท	Chonnabot							33.8	68.0		
๗๑. อ.บ้านไผ่	Ban Phai							24.1	34.4		
๗๒. อ.พล	Phon							32.5	179.4		
๗๓. จ.มหาสารคาม	Maha Sarakham							25.3	86.2	947.7	+ 149.9
๗๔. อ.โกสุมพิสัย	Kosom Phisai							19.6	29.0		
๗๕. อ.บรบือ	Borabu							38.2	40.4		
๗๖. จ.กาฬสินธุ์	Kalasin							21.2	116.1	1602.9	+ 594.5
๗๗. อ.สหัสขันธ์	Sahatkhan							14.5	65.0		
๗๘. อ.ยางตลาด	Yang Talat							17.0	138.4		
๗๙. อ.กันทรวิชัย	Kanthara Wichai							24.0	91.4		
๗๑. อ.กมลาไสย	Kammalasai							29.7	63.6		
๗๒. อ.โพนทอง	Phon Thong							25.8	49.1		
๗๓. อ.ธวัชบุรี	Thawatburi							47.2	56.4		
๗๔. อ.อาจสามารถ	At Samat							10.4	29.2		
๗๕. อ.เสลภูมิ	Selaphum							30.6	66.3		
๗๖. อ.จัตุรพักตรพิมาน	Chaturaphak Phiman							16.0	16.5		
๗๗. อ.เกษตรวิสัย	Kaset Wisai							25.7	66.5		
๗๘. อ.สุวรรณภูมิ	Suwannaphum							26.5	50.6		
๗๙. อ.คง	Khong						4.5	2.5	113.4		
๘๐. อ.โนนสูง	Non Sung							30.2	92.2		
๘๑. จ.ศรีสะเกษ	Sisaket							15.0	105.5	1401.0	+ 581.7
๘๒. อ.ราษีไศล	Rasisalai							20.4	46.7		
๘๓. อ.กันทรารมย์	Kanthararom							31.0	93.1		

สถานีฝน	Station	วันที่และจำนวนน้ำฝนเป็นมิลลิเมตร Date and amount of rainfall in m.m. สิงหาคม Augurt							ฝนรวม มม. Total m.m.	ฝนรวมตั้งแต่ 1 ม.ค. Accumulative rain-fall Since Jan.1	
		15	16	17	18	19	20	21		ฝนจริง Actual	สูง(+)ต่ำ(-) กว่าปกติ Above(+) Below(-) Normal
๙๐. อ. ชานุมาน	Chanuman							15.6	62.0		
๙๑. อ. ยะโสธร	Yasoton							40.3	54.6		
๙๒. อ. ตระการพืชผล	Trakan Phut Phon							10.5	106.4		
๙๓. อ. มหาชนะชัย	Maha Chnna Chai							18.9	56.9		
๙๔. อ. โขงเจียม	Khong Chiam							24.0	87.0		
๙๕. อ. พิบูลมังสาหาร	Phibun Mangsahan							25.2	130.7		
๑๐๐. อ. เดชอุดม	Det Udom							16.5	57.6		
ภาคกลาง	Central Part										
๗. อ. ลาดยาว	Lat Yao							19.6	47.4		
๘. อ. พยุหคีรี	Phayuha Khiri							17.8	60.6		
๖. จ. อุทัยธานี	Uthai Thani							30.7	53.3	823.5	+ 123.
๗. อ. หนองฉาง	Nong Chang							9.8	117.9		
๘. อ. ทับทัน	Thap Than							15.6	125.8		
๙. อ. หนองขาหย่าง	Nong Kha Yang							51.5	114.0		
๑๑. จ. ชัยนาท	Chainat							9.7	28.4	915.1	+ 186.
๑๒. อ. มโนรมย์	Manorom							16.5	77.4		
๑๓. อ. วัดสิงห์	Wat sing							7.7	100.0		
๑๔. จ. สิงหบุรี	Singburi							34.3	78.8	853.3	+ 199.
๑๕. อ. พรหมบุรี	Phromburi							40.5	62.0		
๑๖. อ. บ้านหมี่	Ban Mi							39.4	114.0		
๑๐๐. อ. ไชยบาดาล	Chai Badan							31.4	137.7		
๑๐๑. อ. ท่าวุ้ง	Thawong							9.3	26.5		
๑๐๒. อ. โพธิ์ทอง	Pho Thong							40.2	127.3		
๑๐๐. อ. ไชโย	Chaiyo							58.3	97.1		
๑๐๔. อ. บ้านหมอ	Ban Mo							11.2	119.9		
๑๐๕. จ. นครนายก	Nakhon nayok							0.1	17.3	1343.8	+ 4
๑๐๖. อ. บ้านสร้าง	Ban Sang							9.7	17.1		
๑๐๐. อ. กบินทรบุรี	Kabinburi							6.6	89.7		
๑๐๘. จ. ราชบุรี	Ratburi							9.1	105.4	754.1	+ 153
๑๐๙. อ. บางคนที	Bang Khonthi						4.3	3.1	83.3		

พิมพ์ที่ ร.พ. กรมอุตุนิยมวิทยา สำนักนายกรัฐมนตรี

บางกะปิ พระนคร

นาวาโท ธำรง กิติสิน ผู้พิมพ์ผู้โฆษณา 2509

ATMOSPHERIC
LIBRARY
SEP 12 1966
E. S. S. A.
U. S. Dept. of Commerce

กรมอุตุนิยมวิทยา สำนักนายกรัฐมนตรี

รายงานอากาศประจำสัปดาห์ ระหว่างวันที่ ๒๙ สิงหาคม ถึง ๔ กันยายน ๒๕๐๙

และ

การคาดหมายลักษณะอากาศ ระหว่างวันที่ ๕ ถึง ๑๑ กันยายน ๒๕๐๙

ฉบับที่ ๓๖/๒๕๐๙

พลเรือโท สนิท เวสารัชชนันท์

อธิบดีกรมอุตุนิยมวิทยา

METEOROLOGICAL DEPARTMENT
OFFICE OF THE PRIME MINISTER

BANGKOK THAILAND

WEEKLY WEATHER REPORT

DURING THE PERIOD AUGUST 29 — SEPTEMBER 4, 1966

AND

WEATHER OUTLOOK

DURING SEPTEMBER 5 — 11, 1966

No. 36 / 1966

Sanit Vesa — rajanandn

Vice Admiral, Director General

การคาดหมายลักษณะอากาศใน ๗ วันข้างหน้า
ตั้งแต่วันที่ ๕ - ๑๑ กันยายน ๒๕๐๙

ลักษณะทั่วไป

ร่องมรสุมยังคงพาดผ่านภาคเหนือและภาคตะวันออกเฉียงเหนือของประเทศไทย ซึ่งจะทำให้มีฝนตกตลอดสัปดาห์นี้

ภาคเหนือ ภาคตะวันออกเฉียงเหนือ	มีฝนตกตลอดสัปดาห์
ภาคกลาง ภาคตะวันออก	มีฝนทั่วไปตลอดสัปดาห์
อ่าวไทย ฝั่งตะวันตก	มีฝนเล็กน้อยเป็นบางแห่งตลอดสัปดาห์
ภาคใต้ ฝั่งตะวันตก	มีฝนเป็นแห่ง ๆ ตลอดสัปดาห์
พระนคร และ ธนบุรี	ตลอดสัปดาห์มีฝนทั่วไปส่วนมากในตอนค่ำ

กรมอุตุนิยมวิทยา
๕ ก.ย.๒๙

Weather Outlook for the next seven days
From September 5 - 11, 1966

General Situation

The monsoon trough is still located over Northern and Northeastern part of Thailand, which will cause substantial rains during this week.

Northern Part: Northeastern Part:	Copious rains throughout the week.
Central Part: Eastern Part:	Widespread rains throughout the week.
Gulf of Thailand, West Coast:	Isolated light showers throughout the week.
Southern Thailand, West Coast:	Scattered rains throughout the week.
Bangkok and Thonburi:	Widespread rains throughout the week particularly in the evening.

Meteorological Department
5 / 9 / 1966

สรุปลักษณะอากาศทั่วไปในรอบสัปดาห์
ตั้งแต่วันที่ ๒๙ สิงหาคม - ๔ กันยายน ๒๕๐๙

๑. ในระหว่างสัปดาห์ ร่องมรสุมได้เลื่อนลงมาพาดอยู่ในภาคเหนือ และภาคตะวันออกเฉียงเหนือของประเทศไทย และพายุดีเปรสชันได้ก่อตัวขึ้นในทะเลจีนใต้ และได้เคลื่อนตัวเข้ามาอยู่ในบริเวณใกล้ฝั่งตะวันออกของเวียตนาม ลักษณะอากาศเช่นนี้จึงได้ทำให้มีฝนชุกตลอดสัปดาห์ในบริเวณตั้งแต่เหนืออ่าวไทยขึ้นไป

๒. ในระหว่างสัปดาห์ ปรากฏว่ามีฝนชุกพอสมควรในบริเวณตั้งแต่เหนืออ่าวไทยขึ้นไป โดยเฉพาะในบริเวณภาคเหนือ และภาคตะวันออกเฉียงเหนือซึ่งมีฝนหนักหลายแห่ง แต่ในบริเวณภาคใต้ในระหว่างสัปดาห์ ปรากฏว่ามีฝนเพียงเล็กน้อยเป็นบางแห่ง

๓. ในระหว่างสัปดาห์ ปริมาณฝนสูงสุดประจำวันที่ตรวจวัดได้ในภาคต่าง ๆ ของประเทศปรากฏดังนี้:-

ภาคเหนือ	๙๐.๑	ม.ม.	ที่ อ.สูงเม่น	เมื่อวันที่	๑ ก.ย.
ภาคตะวันออกเฉียงเหนือ	๑๐๑.๓	"	" อ.อุทุมพรพิสัย	"	๓ "
ภาคกลาง	๖๘.๓	"	" อ.อรัญญประเทศ	"	๔ "
อ่าวไทย ฝั่งตะวันออก	๑๗๘.๐	"	" จ.ตราด	"	๓ "
อ่าวไทย ฝั่งตะวันตก	๖๐.๗	"	" อ.สวี	"	๒๙ ส.ค.
ภาคใต้ ฝั่งตะวันตก	๐.๑	"	" จ.ระนอง และ จ.ตรัง	"	๒๙ "

กรมอุตุนิยมวิทยา
๕ ก.ย. ๐๙

General Situation

Period August 29 - September 4, 1966

1. During the week the monsoon trough lied across the northern and northeastern Thailand and the tropical depression developed in the South China Sea and moved to the East Vietnam Coast. This weather condition caused copious rainfall over the Upper Thailand throughout the week.

2. During the week, substantial rainfall still occurred over the Upper Thailand particularly in the northern and northeastern parts which heavy rains were reported in many provinces but only isolated light showers occurred in the Southern part.

3. During the week the daily heaviest rainfalls in various part of Thailand were as follows :-

Northern Part	90.1	m.m.	at Sung Men	on Sept.	1
Northeastern Part	101.3	"	" Uthumphon Phisai	" "	3
Central Part	68.3	"	" Aranyaprathet	" "	4
Gulf of Thailand, East Coast	178.0	"	" Trat	" "	3
Gulf of Thailand, West Coast	60.7	"	" Sawi	" Aug.	29
Southern Thailand, West Coast	0.1	"	" Ranong and Trang	" "	29

Meteorological Department
5 / 9 / 1966

ข่าวอากาศเพื่อการเกษตรประจำสัปดาห์

ระหว่างวันที่ ๒๔ สิงหาคม - ๔ กันยายน ปรากฏว่ามีฝนชุกพอสมควรในบริเวณตั้งแต่เหนืออ่าวไทยขึ้นไป โดยเฉพาะในบริเวณภาคเหนือ และภาคตะวันออกเฉียงเหนือซึ่งมีฝนนักหลายแห่ง แต่ในบริเวณภาคใต้ในระหว่างสัปดาห์ ปรากฏว่ามีฝนเพียงเล็กน้อยเป็นบางแห่ง

ข้อที่กสิกรควรทราบ

ในสัปดาห์ที่ ๑ และที่ ๒ ของเดือนกันยายน ร่องมรสุมที่พาดอยู่ในภาคเหนือ และภาคตะวันออก - เฉียงเหนือจะทำให้มีฝนชุกในภาคทั้งสองนั้น ในสัปดาห์ที่ ๓ - ๔ ร่องมรสุมจะเลื่อนลงมายังภาคกลาง และภาคตะวันออก ซึ่งจะทำให้มีฝนชุกในภาคกลาง และภาคตะวันออกในระยะนั้น ส่วนในภาคเหนือ และภาคตะวันออกเฉียงเหนือฝนจะลดน้อยลงเป็นลำดับจนหมดฝนในปลายเดือนกันยายน

กองอากาศเกษตร กรมอุตุนิยมวิทยา
๕ กันยายน ๒๕๐๔

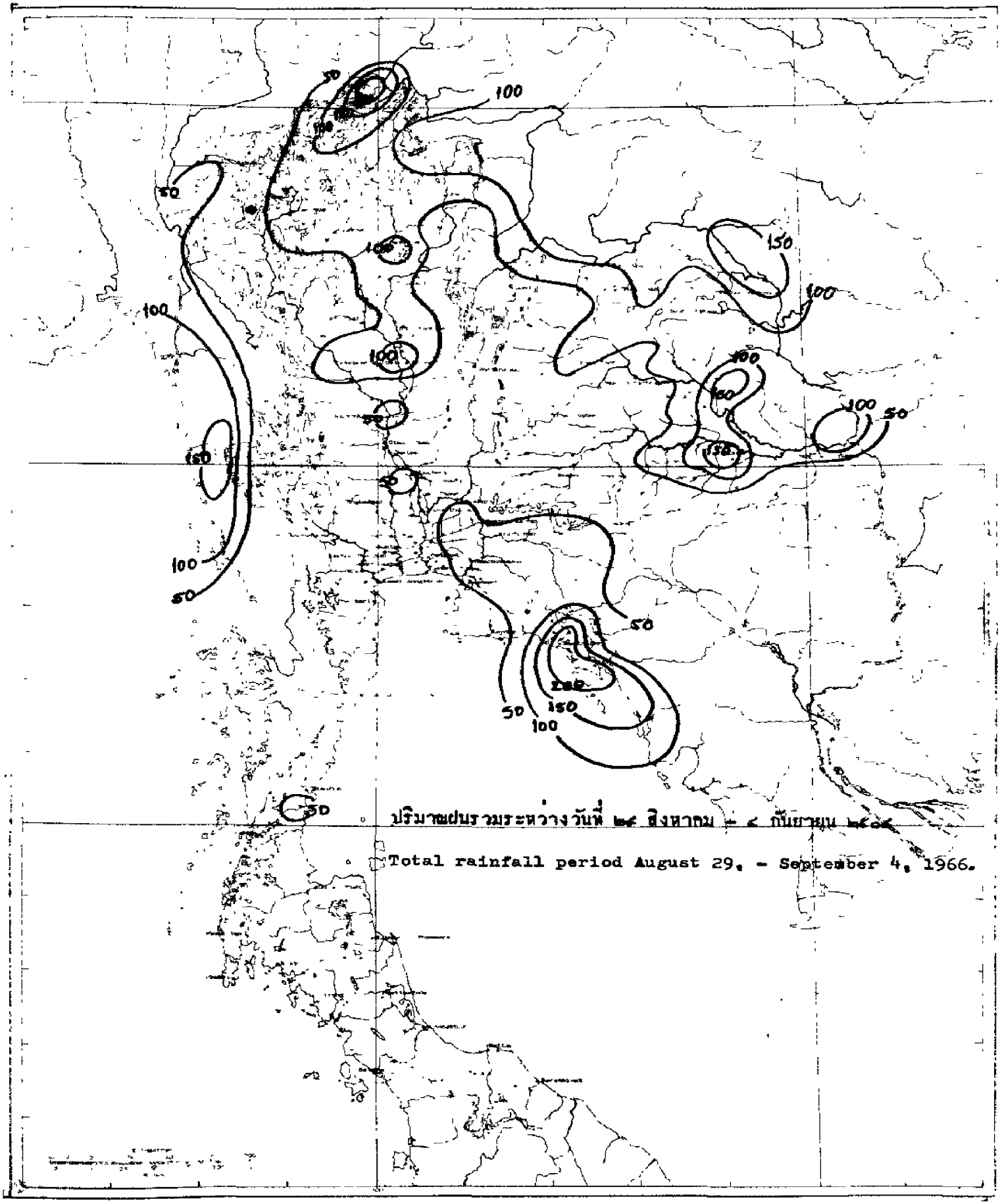

ปริมาณฝนรวมระหว่างวันที่ ๒๙ สิงหาคม - ๔ กันยายน ๒๕๐๙

Total rainfall period August 29, - September 4, 1966.

สถานีฝน	Station	วันที่และจำนวนน้ำฝนเป็นมิลลิเมตร Date and amount of rainfall in m.m. สิงหาคม August			กันยายน September				ฝนรวม มม. Total m.m.	ฝนรวมตั้งแต่ 1 ม.ค. Accumulative rain-fall Since Jan. 1	
		29	30	31	1	2	3	4		ฝนจริง Actual	สูง(+)ต่ำ(-) กว่าปกติ Above(+) Below(-) Normal
ภาคเหนือ	Northern Part										
1.จ.เชียงราย	Chiangrai*	39.3	11.6	29.5	11.5	29.1	32.2	5.8	159.0	1418.4	+102.5
2.อ.แม่สาย	Mae Sai	40.7	15.0	30.2					136.1		
3.อ.เชียงแสน	Chiangsaen	..	..	..	..	..	..	..	..		
4.อ.เชียงของ	Chiangkhong	5.1	9.9	21.7	40.6				77.3		
5.อ.แม่จัน	Mae Chan	38.2	59.3	79.2			38.4		215.1		
6.อ.แม่สรวย	Mae Sruai	19.5	14.3	27.3	4.5	2.5	45.5		113.6		
7.อ.เทิง	Thoeng		18.3	35.2	5.8				59.3		
8.อ.เชียงคำ	Chiangkham		21.3	88.0					109.3		
9.อ.พาน	Phan		16.1	26.2	5.8		40.7		88.8		
10.อ.เวียงป่าเป้า	Wing Pa Pao	20.9	50.2	30.5	4.5				106.1		
11.อ.พะเยา	Phayao			60.4					60.4		
12.จ.แม่ฮ่องสอน	Mae Hongson*	3.9	4.8	17.4	10.3	0.5	0.4	4.0	41.3	935.8	+ 17.2
13.อ.ปาย	Pai		6.2	11.5	13.0				30.7		
14.อ.ขุนยวม	Khun Yaum			19.3	49.5				68.8		
15.อ.แม่สะเรียง	Mae Sariang*	3.7	5.6	2.1	19.4	3.6	3.5	1.4	39.3	954.8	+ 4.9
16.จ.เชียงใหม่	Chiangmai*	9.8	2.9	7.4	27.6	T	0.2	1.0	48.9	678.3	-209.6
17.อ.ฝาง	Fang	20.6	15.6	36.5	2.1				74.8		
18.อ.เชียงดาว	Chiangdao		9.0	18.8					27.8		
19.อ.แม่แตง	Mae Taeng	13.6		35.7	8.2				57.5		
20.อ.แม่ริม	Mae Rim	..	..	..	..	..	..	..	..		
21.อ.สันทราย	San Sai	4.6	8.4	21.6	13.2		5.3		53.1		
22.อ.ดอยสะเก็ด	Doi Saket	14.9	20.8	23.8	11.5	6.5	17.0		94.5		
23.อ.สันกำแพง	San Kamphaeng		12.8	17.7	12.3				42.8		
24.อ.ฮางดง	Hang Dong	39.8	1.7	14.9	22.8		9.3		88.5		
25.อ.สารภี	Saraphi			28.5	15.5				44.0		
26.อ.สันป่าตอง	San Pa Tong	2.0	7.4	21.5					30.9		
27.อ.จอมทอง	Chom Thong				21.0				21.0		
28.อ.ฮอด	Hot	13.1	13.2	6.5	17.2				50.0		
29.จ.ลำพูน	Lamphun	26.8		18.1	25.1		4.5		74.5	..	..
30.อ.ป่าซาง	Pasang	8.7	2.0	4.2		24.6			39.5		
31.จ.ลำปาง	Lampang*	6.2	2.9	20.4	24.8	T	6.2	0.8	61.3	863.4	+132.5
32.อ.งาว	Ngao	..	..	..	..	..	..	..	..		
33.อ.แจ้ห่ม	Chae Hom	30.5		32.1					62.6		
34.อ.เกาะคา	Ko Kha	8.4	2.2	19.8	20.2		6.8		57.4		
35.จ.สบปราบ	Sop Prap	5.3	2.0	18.1	15.4				40.8		
36.อ.เถิน	Thoen	0.9	T	7.1	14.4				22.4		
37.จ.แพร่	Phrae Airport*	0.1	5.2	13.5	15.2	0.6	15.6	1.8	52.0	619.0	-114.2
38.อ.สูงเม่น	Sung Men			35.2	90.1		10.2		135.5		
39.จ.น่าน	Nan*	24.6	11.8	10.1	1.2	19.6	3.2	T	70.5	1091.4	+161.6

สถานีฝน	Station	วันที่และจำนวนน้ำฝนเป็นมิลลิเมตร Date and amount of rainfall in m.m. สิงหาคม - August			กันยายน September				ฝนรวม มม. Total m.m.	ฝนรวมตั้งแต่ 1 ม.ค. Accumulative rain-fall Since Jan. 1	
		29	30	31	1	2	3	4		ฝนจริง Actual	สูง(+)ต่ำ(-)กว่าปกติ Above(+) Below(-) Normal
40.อ.ทุ่งช้าง	Thung Chang		53.2	58.2	7.0				118.4		
41.อ.ปัว	Pua		44.6	53.2	4.8	6.5			109.1		
42.อ.นาน้อย	Na Noi		18.4	4.6			10.9		33.9		
43.จ.อุตรดิตถ์	Uttaradit*	9.8	5.4	11.1	15.6		11.1	2.6	55.6	1029.0	- 48.9
44.อ.ลับแล	Lap Lae	2.3	9.8	28.7	5.1				45.9		
45.อ.น้ำปาด	Nam Pat	13.2		13.7					26.9		
46.จ.ตาก	Tak	..	..	..	..	..	..	..	..		
47.เขื่อนภูมิพล	Bhumibol Dam*	..	..	..	..	..	..	..	..		
48.อ.บ้านตาก	Ban Tak		2.3	1.9	0.9				5.1		
49.สนามบินตาก	Tak Airport*	8.2	0.2	2.1	2.4	0.3		5.1	18.3	712.8	+222.8
50.อ.แม่สอด	Mae Sot*	0.5	11.5	9.3	12.1	1.9	7.0	0.3	42.6	1200.4	+ 10.3
51.จ.สุโขทัย	Sukhothai			38.4					38.4	775.2	- 56.3
52.อ.สวรรคโลก	Sawankhalok	T	2.0	22.2	21.4	0.2	8.6		54.6		
53.อ.กงไกรลาศ	Kongkrailat	3.9	8.3		6.8				19.0		
54.อ.ศรีสำโรง	Si Samrong	..	..	..	..	..	..	..	..		
55.จ.พิษณุโลก	Phitsanulok*	17.6	2.1	8.0	6.5	0.5	5.0	6.0	45.7	1258.1	+274.9
56.อ.พรหมพิราม	Phrom Phiram	7.1	60.0	11.3					78.4		
57.อ.วังทอง	Wang Thong	..	..	..	..	..	..	..	..		
58.อ.บางกระทุ่ม	Bang Kratum	21.0	8.8	6.3					36.1		
59.จ.กำแพงเพชร	Kamphaeng Phet	66.6	10.9						77.5	1118.5	+612.9
60.อ.คลองขลุง	Khlong Khlung	30.7	T	20.5	2.5				53.7		
61.อ.ขาณุวรลักษบุรี	Khanu Woralakburi	22.7		10.2	T		T		32.9		
62.จ.พิจิตร	Phichit	41.7	52.3	20.0	10.3				124.3	1313.6	+334.4
63.อ.สะพานหิน	Taphanhin	20.5	1.0	5.7	3.0	2.1	6.1		38.5		
64.อ.บางมูลนาก	Bang Munnak	28.3		6.9		5.0			40.2		
65.จ.เพชรบูรณ์	Phetchabun*	8.0	8.8	5.0	T		6.0	4.6	32.4	918.3	+ 39.3
66.อ.หล่มเก่า	Lom Kao	7.6	20.2	3.8	4.2	T			35.8		
67.อ.หล่มสัก	Lom Sak	T		4.1		T			4.1		
68.อ.ชนแดน	Chon Daen	21.0	5.1	7.4	4.2				37.7		
69.อ.วิเชียรบุรี	Wichianburi	1.1	6.7	25.1	1.9				34.8		
ภาคตะวันออกเฉียงเหนือ	**Northeastern Part**										
1.จ.เลย	Loei*	4.2	9.2	4.7	7.7	0.1	14.9	4.4	45.2	960.5	- 35.7
2.อ.เชียงคาน	Chiangkhan	6.3	26.9	19.0	1.8	7.6	34.3		95.9		
3.อ.ท่าลี่	Tha Li	..	..	..	..	..	..	..	..		
4.อ.ด่านซ้าย	Dan Sai		40.8						40.8		
5.อ.วังสะพุง	Wang Saphung		2.9	2.6	7.1		4.9		17.5		
6.จ.หนองคาย	Nong Khai*	T	51.7	15.6	3.4				81.1	1454.1	+140.5
7.อ.บึงกาฬ	Bung Kan	..	..	..	..	..	..	..	..		
8.อ.โพนพิสัย	Phon Phisai		25.5	10.3					35.8		
9.อ.ท่าบ่อ	That Bo		79.6						79.6		

สถานีฝน	Station	วันที่และจำนวนน้ำฝนเป็นมิลลิเมตร Date and amount of rainfall in m.m. สิงหาคม August			กันยายน September				ฝนรวม m.m. Total m.m.	ฝนสะสมตั้งแต่ 1 ม.ค. Accumulative rainfall Since Jan.	
		29	30	31	1	2	3	4		ฝนจริง Actual	สูง(+)ต่ำ(-) กว่าปกติ Above(+) Below(-) Normal
10.จ.อุดรธานี	Udon Thani*	0.5	25.1	18.3	T	25.0	18.9		87.8	1425.0	+451.
11.อ.บ้านผือ	Ban Phu		60.2						60.2		
12.อ.เพ็ญ	Phen		30.0						30.0		
13.อ.หนองหาน	Nong Han		8.5			60.0	45.5		114.0		
14.อ.หนองบัวลำภู	Nong Bua Lamphu		16.5				7.9		24.4		
15.จ.สกลนคร	Sakon Nakhon*	0.5	13.7	14.0	2.1	17.2	7.9	8.0	63.4	1279.7	+ 40.
16.อ.วานรนิวาส	Wanon Niwat						17.4		17.4		
17.อ.สว่างแดนดิน	Sawang Daen Din		52.3	3.8		30.1			86.2		
18.อ.พรรณานิคม	Phanna Nikhom		36.8	5.2		8.8			50.8		
19.จ.นครพนม	Nakhon Phanom*	74.8	33.5	35.3	4.2	1.3	T		149.1	2178.6	+361.
20.อ.บ้านแพง	Ban Phaeng	12.8	83.6	16.9	5.8	19.8	21.8		160.7		
21.อ.ท่าอุเทน	Tha Uten	65.3		76.8		13.2	23.6		178.9		
22.อ.นาแก	Na Kae	T	43.6	6.5	14.4		15.4		79.9		
23.อ.ธาตุพนม	That Phanom		52.4	25.6	20.8	5.3	21.4		125.5		
24.อ.มุกดาหาร	Mukdahan*	25.0	0.8	5.8	3.7	0.6	17.7		53.6	1368.6	+272.
25.จ.ชัยภูมิ	Chaiyaphum*	6.6		1.8	1.5	1.6	6.8	1.6	19.7	823.9	+207.
26.อ.ภูเขียว	Phu Khieo			2.3					2.3		
27.อ.เกษตรสมบูรณ์	Kaset Sombun		19.5			16.1			35.6		
28.อ.คอนสวรรค์	Khon Sawan			1.5	8.4				9.9		
29.อ.จตุรัส	Chaturat	T	T	2.5			5.2		7.7		
30.อ.บำเหน็จณรงค์	Bamnet Narong			11.0					11.0		
31.จ.ขอนแก่น	Khon Kaen*	7.7	2.4	4.5	0.9	T	11.6	T	27.1	1076.2	+156.
32.อ.น้ำพอง	Nam Phong		22.4	5.8					28.2		
33.อ.ภูเวียง	Phu Wiang	3.3		12.4	8.3		17.9		42.1		
34.อ.ชุมแพ	Chum Phae		3.0	3.0			86.0		92.0		
35.อ.มัญจาคีรี	Mancha Khiri		T	2.6	5.4				8.0		
36.อ.ชนบท	Chonnabot			2.8	5.4		6.2		14.4		
37.อ.บ้านไผ่	Ban Phai		0.3	1.0	6.5	1.5	14.1		23.4		
38.อ.พล	Phon	1.1		0.2	5.7		18.9		25.9		
39.จ.มหาสารคาม	Maha Sarakham		4.4	4.3	6.9	6.3	25.4		47.3	1124.6	+167.
40.อ.โกสุมพิสัย	Kosum Phisai	7.9	2.9	4.5	4.6	3.4			23.3		
41.อ.บรบือ	Borabu		21.8	0.1		7.8	14.0		43.7		
42.อ.พยัคฆภูมิพิสัย	Phayakphum Phisai	4.0	12.5	3.0	5.3				24.8		
43.จ.กาฬสินธุ์	Kalasin		32.1	4.1	8.1	25.6	6.2		76.1	1837.2	+674.
44.อ.สหัสขันธ์	Sahatkhan				60.5				60.5		
45.อ.ยางตลาด	Yang Talat		8.2	2.3	1.0	2.5	38.2		52.2		
46.อ.กันทรวิชัย	Kanthara Wichai	--	--	--	--	--	--	--	--		
47.อ.กมลาไสย	Kamalasai		37.4	1.2	2.3		24.4		63.3		
48.จ.ร้อยเอ็ด	Roi Et*	T	5.0	2.7	2.2	5.3	24.0	39.0	78.2	1530.9	+469.
49.อ.โพนทอง	Phon Thong		32.9	12.5					45.4		

สถานีฝน	Station	วันที่และจำนวนน้ำฝนเป็นมิลลิเมตร Date and amount of rainfall in m.m. สิงหาคม August			กันยายน September				ฝนรวม m.m. Total m.m.	ฝนรวมตั้งแต่ 1 ม.ค. Accumulative rain-fall Since Jan. 1	
		29	30	31	1	2	3	4		ฝนจริง Actual	สูง(+)ต่ำ(-)กว่าปกติ Above(+) Below(-) Normal
จ.อ.ธวัชบุรี	Thawatburi		17.0				56.3		73.3		
1.อ.อาจสามารถ	At Samat		7.5		14.2	9.6	77.5		108.8		
2.อ.เสลภูมิ	Selaphum		25.7	1.1	1.7	92.6	53.1		174.4		
3.อ.จตุรพักตรพิมาน	Chaturaphak Phiman	10.2	20.0	0.5					30.7		
4.อ.เกษตรวิสัย	Kaset Wisai		12.5	17.4					29.9		
5.อ.พนมไพร	Phanom Phrai		13.2						13.2		
6.อ.สุวรรณภูมิ	Suwanraphum	2.4	0.6	11.5	9.1	14.1	11.6		49.3		
7.จ.นครราชสีมา	Nakhon Ratchasima*	0.1	0.3	1.3	0.5	5.6	5.2	5.2	18.2	905.7	+206.2
8.อ.บัวใหญ่	Bua Yai						8.2		8.2		
9.อ.คง	Khong	4.5		T	3.0		4.5		12.0		
10.อ.ด่านขุนทด	Dan Khunthot								0.0		
11.อ.โนนไทย	Non Thai								0.0		
12.อ.โนนสูง	Non Sung								0.0		
13.อ.พิมาย	Phimai	3.5							3.5		
14.อ.ปากช่อง	Pak Chong	..	..	..	..	..	..	..	..		
15.อ.สีคิ้ว	Si Khiu								0.0		
16.อ.สูงเนิน	Sung Noen			2.8					2.8		
17.อ.จักราช	Chakkarat	2.3	16.5	2.5			2.4		23.7		
18.อ.ปักธงชัย	Pak Thong Chai	1.6	4.6						6.2		
19.อ.โชคชัย	Chok Chai	..	..	..	..	..	..	..	..		
20.อ.ครบุรี	Khonburi	16.2	2.2		T				18.4		
21.จ.บุรีรัมย์	Burirum	54.5		10.2					64.7	1522.1	+541.1
22.อ.พุทไธสง	Phutthai Song	14.6	3.1	0.3	2.3	2.7	1.5		24.5		
23.อ.สตึก	Satuk		10.2						10.2		
24.อ.ลำปลายมาศ	Lam Plai Mat	..	..	..	..	..	..	..	..		
25.อ.นางรอง	Nang Rong	3.1		10.2	1.1	15.9			35.3		
26.อ.ประโคนชัย	Prakhon Chai	..	..	..	..	..	..	..	..		
27.จ.สุรินทร์	Surin*	32.2	23.7	2.8	0.2	0.5	1.5	0.9	61.8	1066.6	+271.8
28.อ.ท่าตูม	Tha Tum	..	..	..	..	..	..	..	..		
29.อ.รัตนบุรี	Rattanburi								0.0		
30.อ.ศรีขรภูมิ	Si Khoraphum	18.5							18.5		
31.อ.ปราสาท	Prasat	4.6	52.5	5.9					63.0		
32.อ.สังขะ	Sangkha	1.2	10.4	6.5		4.0			22.1		
33.อ.ศรีสะเกษ	Sieaket	10.5	15.0						25.5	1496.5	+528.6
34.อ.ราษีไศล	Rasisalai	11.8	4.7	1.5	3.2				21.2		
35.อ.อุทุมพรพิสัย	Uthumphon Phisai	30.2	39.3		4.5		101.3		175.3		
36.อ.กันทรารมย์	Kantharatom	4.8	20.2		15.8				40.8		
37.อ.ขุขันธ์	Khukhan	25.5		2.5	10.0		11.0		49.0		
38.อ.กันทราลักษณ์	Kantharalak	..	..	..	..	..	..	..	..		
39.จ.อุบลราชธานี	Ubon Ratchathani*	1.0	29.3	3.1	12.5	5.8	9.0	0.2	60.9	2023.5	+720.1

สถานีฝน	Station	วันที่และจำนวนน้ำฝนเป็นมิลลิเมตร Date and amount of rainfall in m.m. สิงหาคม August			กันยายน September				ฝนรวม มม. Total m.m.	ฝนรวมตั้งแต่ 1 ม.ค. Accumulative rainfall Since Jan.	
		29	30	31	1	2	3	4		ฝนจริง Actual	สูง(+)ต่ำ(-)กว่าปกติ Above(+) Below(-) Norm
90. อ.ชานุมาน	Chanuman		59.2	4.5	4.4				68.1		
91. อ.เขมราฐ	Khemmarat	1.8	35.0	4.4	6.9	7.8	23.0		78.9		
92. อ.อำนาจเจริญ	Amnat Charoen		28.7	13.9	11.5	19.0	16.0		89.1		
93. อ.ยะโสธร	Yasothon		9.3	7.4		42.5	1.2		60.4		
94. อ.ค้ำเขื่อนแก้ว	Kham Khuan Kaeo	••	••	••	••	••	••	••	••		
95. อ.ตระการพืชผล	Trakan Phut Phon	5.5	10.5				31.8		47.8		
96. อ.มหาชนะชัย	Maha Chana Chai	3.2		4.7	7.2	8.9	14.4		38.4		
97. อ.เขื่องใน	Khuang Nai	••	••	••	••	••	••	••	••		
98. อ.โขงเจียม	Khong Chiam		34.2	1.1	9.2	6.0	6.6		57.1		
99. อ.พิบูลมังสาหาร	Phibun Mangsahan	15.2	35.2		28.1		42.2		114.7		
100. อ.เดชอุดม	Det Udom				40.1				40.1		
ภาคกลาง	Central Part										
1. จ.นครสวรรค์	Nakhon Sawan*	26.4	18.7	30.0	2.4	2.4	0.6	1.2	81.7	736.0	- 57
2. อ.บรรพตพิสัย	Banphot Phisai	T		5.8	T		2.1		7.9		
3. อ.ลาดยาว	Lat Yao	8.6	6.8	6.2					21.6		
4. อ.ชุมแสง	Chumsaeng	6.9	0.1	15.4					22.4		
5. อ.พยุหคีรี	Phayuha Khiri			42.9					42.9		
6. จ.อุทัยธานี	Uthai Thani	14.6		33.2					47.8	961.9	+171
7. อ.หนองฉาง	Nong Chang	T		20.8	4.7				25.5		
8. อ.ทับทัน	Thab Than	2.5	8.9	20.2	3.1				34.7		
9. อ.หนองขาหย่าง	Nong Kha Yang	2.3		23.2					25.5		
10. อ.บ้านไร่	Ban Rai		12.5						12.9		
11. จ.ชัยนาท	Chainat		4.6	28.7	0.2	0.4			33.9	1057.6	+235
12. อ.มโนรมย์	Manorom			11.2		2.9			14.1		
13. อ.วัดสิงห์	Wat Sing			13.4					13.4		
14. จ.สิงห์บุรี	Singburi	5.1		31.3					36.4	1002.3	+262
15. อ.อินทร์บุรี	Inburi	10.3	0.7	5.0					16.2		
16. อ.บางระจัน	Bangrachan	1.5	34.6	13.8					49.9		
17. อ.พรหมบุรี	Phromburi	7.9		21.8					29.7		
18. จ.ลพบุรี	Lopburi*		6.6	20.0	1.2	3.6		5.2	36.6	1214.1	+335
19. อ.บ้านหมี่	Ban Mi	1.7	11.6	6.0					19.3		
20. อ.ไชยบาดาล	Chai Badan	1.2	1.5	10.2	2.1	3.6	10.2		28.8		
21. อ.ท่าวุ้ง	Tha Wung		10.2	0.5					10.7		
22. จ.สุพรรณบุรี	Suphanburi*	4.4	3.6	26.4	1.2	T	2.0	0.2	37.8	853.3	+ 80
23. อ.เดิมบางนางบวช	Doembang Nangbuat		44.0	28.3					72.3		
24. อ.สามชุก	Sam Chuk		33.0						33.0		
25. อ.ศรีประจันต์	Si Prachan								0.0		
26. อ.บางปลาม้า	Bang Pla Ma	3.2		11.2					14.4		
27. อ.สองพี่น้อง	Song Phi Nong				0.3				0.3		
28. จ.อ่างทอง	Ang Thong		2.5	12.5					15.0	1222.5	+298

สถานีฝน	Station	วันที่และจำนวนน้ำฝนเป็นมิลลิเมตร Date and amount of rainfall in m.m. สิงหาคม August			กันยายน September				ฝนรวม มม. Total m.m.	ฝนรวมตั้งแต่ 1 ม.ค. Accumulative rain-fall Since Jan. 1	
		29	30	31	1	2	3	4		ฝนจริง Actual	สูง(+)ต่ำ(-) กว่าปกติ Above(+) Below(-) Normal
29.อ.โพธิ์ทอง	Pho Thong		10.4	5.1					15.5		
30.อ.ไชโย	Chaiyo								0.0		
31.อ.วิเศษไชยชาญ	Wiset Chaichan		8.4						8.4		
32.อ.ป่าโมก	Pa Mok		3.5	5.8	1.3				10.6		
33.จ.สระบุรี	Saraburi		10.4		7.9	4.5			22.8	1500.6	+415.8
34.อ.บ้านหมอ	Ban Mo			13.5					13.5		
35.อ.แก่งคอย	Kaeng Khoi	..	..	..	..	..	..	..	..		
36.อ.หนองแค	Nong Khae	1.1	3.1	10.9	0.3	9.1			24.5		
37.จ.พระนครศรีอยุธยา	Ayutthaya				8.1				8.1	1000.1	+164.9
38.อ.ท่าเรือ	Tha Rua		8.6	9.8	0.4				18.8		
39.อ.ผักไห่	Phak Hai		1.5	20.2		2.0			23.7		
40.อ.บางบาล	Bang Ban		1.4		8.9				10.3		
41.อ.บางไทร	Bang Sai	1.3	19.8	6.5					27.6		
42.อ.เสนา	Sena			20.1					20.1		
43.อ.บางปะอิน	Bang Pa-in		3.5	3.6					7.1		
44.จ.นครนายก	Nakhon Nayok	9.1	13.6	8.4		12.6			43.7	1628.4	+ 55.1
45.อ.บ้านนา	Ban Na		53.1	13.6					66.7		
46.อ.ปากพลี	Pak Phli	7.8	14.1	11.3					33.2		
47.จ.ปราจีนบุรี	Prachinburi*	7.2	26.0	5.6	3.4	3.0	12.0	0.8	58.0	2006.5	+510.7
48.อ.บ้านสร้าง	Ban Sang		16.8			16.0	T		32.8		
49.อ.ศรีมหาโพธิ์	Si Maha Pho	27.4	15.5	4.8	4.1	3.7	9.8		65.3		
50.อ.กบินทร์บุรี	Kabinburi	9.0	33.4	1.9	0.2	4.3	8.8		57.6		
51.อ.สระแก้ว	Sa Kaeo			10.2		3.5			13.7		
52.อ.วัฒนานคร	Watthana Nakhon	1.9	14.9	1.7	1.1	0.3	16.3		36.2		
53.อ.อรัญประเทศ	Aranyaprathet*	5.5	2.4	2.0		T	12.2	68.3	90.4	1230.6	+ 87.0
54.จ.ปทุมธานี	Pathum Thani		6.2	9.7					15.9	766.3	-256.8
55.อ.ธัญบุรี	Thanyaburi	T	11.0	11.3	0.6	2.3	T		25.2		
56.จ.นนทบุรี	Nonthaburi	..	..	..	..	..	..	..	..	..	..
57.อ.บางบัวทอง	Bang Bua Thong			4.6					4.6		
58.จ.กาญจนบุรี	Kanchanaburi*	5.1	T	4.2	3.2	T	0.1	6.2	18.8	595.0	- 49.2
59.อ.สังขละบุรี	Sang Khlaburi			18.2					18.2		
60.อ.ทองผาภูมิ	Thong Pha Phum			14.8					14.8		
61.อ.ไทรโยค	Sai Yok	..	..	..	..	..	..	..	..		
62.กิ่ง อ.ศรีสวัสดิ์	Si Sawat	..	..	..	..	..	..	..	..		
63.อ.บ่อพลอย	Bo Phloi	..	..	..	..	..	..	..	..		
64.อ.พนมทวน	Phanom Thuan	6.8	T	T					6.8		
65.อ.ท่าม่วง	Tha Muang	9.0		T	T				9.0		
66.จ.นครปฐม	Nakhon Pathom			16.2					16.2	..	..
67.อ.นครชัยศรี	Nakhon Chai Si	..	..	..	..	..	..	..	..		
68.จ.ธนบุรี (บางกอกน้อย)	Thonburi	0.6	10.0	7.1	1.1	0.4	3.4	7.1	29.7	1127.2	+312.7

สถานีฝน	Station	วันที่และจำนวนน้ำฝนเป็นมิลลิเมตร Date and amount of rainfall in m.m. สิงหาคม August			กันยายน September				ฝนรวม มม. Total m.m.	ฝนรวมตั้งแต่ 1 ม.ค. Accumulative rainfall Since Jan. ฝนจริง Actual	สูง(+)ต่ำ(-) กว่าปกติ Above(+) Below(-) Normal
		29	30	31	1	2	3	4			
69. อ.บางขุนเทียน	Bang Khun Thian	7.6	15.4						23.0		
70. กรมอุตุนิยมวิทยา	Bangkok*	25.3	4.4	5.3	1.7	1.3	0.3	3.7	42.4	1164.3	+162.
71. สนามบินดอนเมือง	Don Muang*	0.6	1.2	20.2	2.7	2.4	2.8	0.9	30.8	881.3	-154.
72. อ.บางเขน	Bang Khen	0.6	1.7	5.5	5.8	0.7	0.3	4.0	18.6		
73. อ.มีนบุรี	Minburi	0.8	0.5	0.3	0.8	0.2	T		2.6		
74. อ.ลาดกระบัง	Lat Krabang		2.6	7.6					10.2		
75. อุตุฯบางนา	Bang Na*	T	4.4	2.5	1.3	1.1	1.8	2.3	13.4		
76. จ.ฉะเชิงเทรา	Chachoengsao	5.6		50.2	1.1		24.1		81.0	1240.8	+349.
77. อ.บ้านโพธิ์	Ban Pho	..	..	..	..	..	..	..	..		
78. จ.ราชบุรี	Ratburi								9.0	840.6	+151.
79. อ.บ้านโป่ง	Ban Pong			30.0			1.3		31.3		
80. อ.โพธาราม	Photharam		0.8	29.2					30.0		
81. อ.ดำเนินสดวก	Damnoen Saduak			30.5	16.7			38.8	86.0		
82. อ.ปากท่อ	Pak Tho			9.0					9.0		
83. จ.สมุทรสงคราม	Samut Songkhram	0.2	0.9	19.7					20.8	831.3	+183.
84. อ.บางคนที	Bang Khonthi			16.3					16.3		
85. อ.อัมพวา	Amphawa		T	8.2	T				8.2		
86. จ.สมุทรสาคร	Samut Sakhon		2.1	5.6	2.3	3.4	1.8		15.2	1005.1	+ 64.
87. จ.สมุทรปราการ	Samut Prakan		8.0	15.5	1.0	2.5	3.6		30.6	1269.0	+194.
88. อ.พระประแดง	Phrapradaeng	..	..	..	..	..	..	..	..		
89. ป้อมพระจุลฯ	Pom Phrachun*	..	..	..	..	..	..	..	..		
90. บางปู	Bang Pu*	..	..	..	..	..	..	..	..		
91. อ.บางพลี	Bang Phli		5.7	9.5			4.4		19.6		
<u>อ่าวไทยฝั่งตะวันออก</u>	<u>Gulf of Thailand East Coast</u>										
1. จ.ชลบุรี	Chonburi*	1.0	4.8	2.4	2.5	11.3	7.0	44.2	73.2	950.7	- 1.
2. อ.พานทอง	Phan Thong			13.9					13.9		
3. อ.พนัสนิคม	Phanat Nikhom	7.2	9.2	5.0		2.4			23.8		
4. อ.บ้านบึง	Ban Bung	3.7	6.9	2.7					13.3		
5. อ.สีชัง	Si Chang*	1.6	1.8	1.0	4.2	5.7	6.8	17.5	38.6		
6. อ.ศรีราชา	Si Racha	6.3		T		18.4			24.7		
7. อ.สัตหีบ	Sattahip*	T		7.4	1.2	0.3	2.4	30.3	41.6	888.2	+165.
8. จ.ระยอง	Rayong	T				12.0	4.4		16.4	..	..
9. อ.บ้านค่าย	Ban Khai	..	..	..	..	..	..	..	..		
10. อ.บ้านเพ	Ban Phe*	0.6				12.0	8.7		21.3		
11. อ.แกลง	Klaeng	1.3		T	18.9	19.6	30.1		69.9		
12. จ.จันทบุรี	Chanthaburi*	6.4	19.8	T	16.6	16.3	24.8	145.3	229.2	2895.6	+622.
13. อ.โป่งน้ำร้อน	Pong Namron	7.2	..	..	..	..	..	..	..		
14. อ.ท่าใหม่	Tha Mai		38.6		.	12.7	56.9		108.2		
15. อ.มะขาม	Makham	4.6	4.7	9.2	.	9.3			27.8		
16. อ.ขลุง	Khlung				.	50.4	78.6		129.0		

สถานีฝน	Station	วันที่และจำนวนน้ำฝนเป็นมิลลิเมตร Date and amount of rainfall in m.m. สิงหาคม August				กันยายน September			ฝนรวม มม. Total m.m.	ฝนรวมตั้งแต่ 1 ม.ค. Accumulative rain-fall Since Jan.1	
		29	30	31	1	2	3	4		ฝนจริง Actual	สูง(+)ต่ำ(-) กว่าปกติ Above(+) Below(-) Normal
17.จ.ตราด	Trat	4.4	3.9	11.0		17.8	178.0		215.0	3303.6	+578.4
18.อ.เขาสมิง	Khao Saming	..	18.0	..	..	..	..	..	..		
19.อ.แหลมงอบ	Laem Ngop	..	..	10.5	..	..	..	..	..		
20.อ.คลองใหญ่	Khlong Yai*	19.1	4.9	10.3	0.5	15.3	111.5		161.1	4160.1	+616.5
<u>ภาคใต้ฝั่งตะวันตก</u>	<u>Gulf of Thailand West Coast</u>										
1.จ.เพชรบุรี	Phetburi								0.0	881.4	+322.4
2.อ.บ้านแหลม	Ban Laem	10.4		3.1	2.2	1.1			16.8		
3.อ.ชะอำ	Cha Am	4.6			1.2				5.8		
4.จ.ประจวบคีรีขันธ์	Prachuap Khirikhan*	2.6			T		2.6	2.7	7.9	280.9	-317.3
5.อ.หัวหิน	Hua Hin*	6.6	T	0.2	T		T	9.6	16.6	562.9	- 4.8
6.จ.ชุมพร	Chumphon*	4.3	1.9				0.1	4.1	10.4	734.5	-458.1
7.อ.ท่าแซะ	Tha Sae	14.3							14.3		
8.อ.สวี	Sawi	60.7							60.7		
9.อ.หลังสวน	Lang Suan	0.8							0.8		
10.จ.สุราษฎร์ธานี	Bandon*	T			2.9		T	0.3	3.2	640.5	-107.6
11.อ.ไชยา	Chaiya	..	..	..	..	..	..	..	..		
12.อ.พุนพิน	Phun Phin								0.0		
13.อ.บ้านนาสาร	Ban Nasan								0.0		
14.จ.นครศรีธรรมราช	Nakhon Si Thammarat*	T					T		T	732.5	-439.0
15.อ.สิชล	Sichon								0.0		
16.อ.ท่าศาลา	Tha Sala								0.0		
17.อ.จวาง	Chawang								0.0		
18.อ.ทุ่งสง	Thun Song	0.5							0.5		
19.อ.ร่อนพิบูลย์	Ron Phibun								0.0		
20.อ.ปากพนัง	Pak Phanang	T							T		
21.จ.พัทลุง	Phatthalung								0.0	564.9	-338.2
22.อ.เขาไชยสน	Khao Chai Son								0.0		
23.จ.สงขลา	Songkhla*	T							T	1175.8	+450.3
24.อ.รัตภูมิ	Rattaphum								0.0		
25.อ.หาดใหญ่	Hat Yai								0.0		
26.อ.สะเดา	Sadao	..	..	..	..	..	..	..	..		
27.จ.ปัตตานี	Pattani*	4.8							4.8	920.0	+388.7
28.อ.หนองจิก	Nong Chik								0.0		
29.อ.ยะหริ่ง	Yaring	0.7							0.7		
30.อ.ปะนาเระ	Panare								0.0		
31.จ.ยะลา	Yala								0.0	..	..
32.อ.เบตง	Be Tong			1.2					1.2		
33.จ.นราธิวาส	Narathiwat*	0.4		0.1					0.5	1456.0	+188.6
34.อ.ยี่งอ	Yi Ngo								0.0		
35.อ.ระแงะ	Ra Ngae								0.0		

สถานีฝน	Station	วันที่และจำนวนน้ำฝนเป็นมิลลิเมตร Date and amount of rainfall in m.m. สิงหาคม August			กันยายน September				ฝนรวม น.น. Total m.m.	ฝนรวมตั้งแต่ 1 ม.ค. Accumulative rainfall Since Jan.	
		29	30	31	1	2	3	4		ฝนจริง Actual	สูง(+)ต่ำ(-) กว่าปกติ Above(+) Below(-) Normal
36.อ.ตากใบ	Tak Bai	1.5		T					1.5		
ภาคใต้ฝั่งตะวันตก	Southern Thailand West Coast										
1.จ.ระนอง	Ranong*	0.1	T				T	T	0.1	3288.0	-238.[illegible]
2.อ.กระบุรี	Kraburi	..	..	..	..	..	..	..	..		
3.จ.พังงา	Phang Nga								0.0	2543.4	+760.[illegible]
4.อ.ตะกั่วป่า	Takua Pa								0.0		
5.อ.ท้ายเหมือง	Thai Muang								0.0		
6.อ.ตะกั่วทุ่ง	Takua Thung								0.0		
7.จ.ภูเก็ต	Phuket*	..	..	..	..	..	..	..	..		
8.สนามบินภูเก็ต	Phuket Airport*								0.0	2132.7	+578.[illegible]
9.อ.ถลาง	Thalang	..	..	..	..	..	..	..	..		
10.จ.กระบี่	Krabi				T	T	T		T	..	..
11.อ.คลองท่อม	Khlong Thom								0.0		
12.จ.ตรัง	Trang	..	..	..	..	..	..	..	..		
13.สนามบินตรัง	Trang Airport*	0.1							0.1	1538.5	-145.[illegible]
14.อ.สิเกา	Si Kao								0.0		
15.อ.ย่านตาขาว	Yan Ta Khao								0.0		
16.อ.ปะเหลียน	Pa Lian								0.0		
17.จ.สตูล	Satun								0.0	1485.4	+106.0
18.อ.ละงู	La Ngu								0.0		

หมายเหตุ			Remark		
	ช่องว่าง	ไม่มีรายงานฝนตก		Blank	No report
	*	สถานีตรวจอากาศ		*	Synoptic Station
	T	ฝนเล็กน้อยวัดไม่ได้		T	Trace
	..	ไม่มีรายงาน		..	No report

อุณหภูมิสูงสุดและต่ำสุดประจำวันที่ ๒๙ สิงหาคม - ๔ กันยายน ๒๕๐๙

Daily Max. and Min. Temperature August 29 - September 4, 1966

สถานี	Station	อุณหภูมิสูงสุดและต่ำสุดเป็นองศา ซ. Max. and Min. Temperature in degree C.							เฉลี่ยสูงสุดต่ำสุด Average Max. Min.	เฉลี่ยในสัปดาห์ Weekly Mean	ค่าปกติประจำเดือน Monthly Normal
		29	30	31	1	2	3	4			
ภาคเหนือ	Northern Part										
1.จ.เชียงราย	Chiangrai	29.3 / 21.8	29.0 / 21.5	25.4 / 21.6	25.4 / 21.0	29.7 / 20.9	30.7 / 21.5	31.4 / 20.6	28.7 / 21.3	25.0	26.8
2.อ.ฝาง	Fang	..	..	..	..	..	..	..	..	..	..

สถานี	Station	อุณหภูมิสูงสุดและต่ำสุดเป็นองศา ซ. Max. and Min. Temperature in degree C. 29	30	31	1	2	3	4	เฉลี่ยสูงสุดต่ำสุด Average Max. Min.	เฉลี่ยในสัปดาห์ Weekly Mean	ค่าปกติประจำเดือน Monthly Normal
3.จ.แม่ฮ่องสอน	Mae Hongson	31.0 23.2	30.8 22.4	28.4 22.7	24.7 22.4	29.9 22.3	32.5 23.0	32.5 23.2	30.0 22.7	26.4	27.3
4.จ.เชียงใหม่	Chiangmai	30.8 23.2	29.3 22.4	28.0 22.6	23.8 22.3	31.4 22.4	31.6 23.6	31.4 23.8	29.5 22.9	26.2	26.9
5.จ.น่าน	Nan	33.2 23.5	30.4 23.0	26.6 22.5	26.9 22.4	31.9 22.6	30.6 22.7	32.3 24.2	30.3 23.0	26.6	27.8
6.จ.ลำปาง	Lampang	31.0 23.0	30.4 23.0	.. 22.3	24.3 22.0	.. 21.8	32.5 22.6	31.8 23.4	30.0 22.6	26.3	27.3
7.อ.แม่สะเรียง	Mae Sariang	30.0 22.7	27.9 22.3	27.5 21.4	26.0 22.0	28.6 21.7	30.3 22.5	32.2 23.0	28.9 22.2	25.6	27.6
8.จ.แพร่	Phrae	31.7 23.2	30.1 23.3	.. 22.4	25.5 22.0	32.2 22.0	33.3 24.1	32.3 23.3	30.8 22.9	26.8	27.4
9.จ.อุตรดิตถ์	Uttaradit	31.0 23.3	30.9 23.7	26.3 22.7	25.3 22.0	30.6 22.6	29.4 23.9	30.9 23.5	29.2 23.1	26.2	28.7
10.เขื่อนภูมิพล	Bhumibol Dam	..	..	..	..	..	..	..	..	..	..
11.จ.ตาก	Tak	31.0 23.7	30.0 23.3	29.0 23.0	27.6 23.0	31.1 22.7	31.5 24.3	32.7 25.8	30.4 23.7	27.0	27.9
12.จ.พิษณุโลก	Phitsanulok	31.7 24.0	31.3 23.5	27.6 23.2	27.8 22.7	32.0 23.6	33.6 25.0	31.8 24.0	30.8 23.7	27.2	28.4
13.อ.แม่สอด	Mae Sot	28.8 23.4	28.9 22.3	27.5 21.3	27.7 21.7	30.1 21.9	30.1 22.1	.. 22.7	28.8 22.2	25.5	27.1
14.จ.เพชรบูรณ์	Phetchabun	30.1 23.1	32.2 22.5	28.6 22.5	29.2 22.5	31.0 21.5	30.2 23.8	32.0 23.4	30.5 22.8	26.6	27.4
ภาคตะวันออกเฉียงเหนือ	**Northeastern Part**										
1.จ.หนองคาย	Nong Khai	29.8 ..	28.5 24.4	25.1 23.2	25.8 23.2	.. 23.0	.. ..	.. ..	27.5 23.4	25.4	...
2.จ.เลย	Loei	30.1 22.6	29.0 22.0	25.7 21.4	26.4 21.6	32.4 20.9	32.7 22.6	33.2 23.2	29.9 22.0	26.0	26.7
3.จ.อุดรธานี	Udon Thani	30.2 23.6	28.0 24.0	26.0 21.8	28.3 22.5	30.3 21.6	31.0 22.8	32.8 22.5	29.5 22.7	26.1	27.8
4.จ.นครพนม	Nakhon Phanom	30.7 24.5	26.6 22.7	24.4 22.6	28.7 22.3	29.8 22.9	31.5 23.9	33.7 23.5	29.3 23.2	26.2	27.1
5.จ.สกลนคร	Sakon Nakhon	29.9 23.3	28.0 24.5	25.1 21.7	28.0 22.0	30.2 21.9	30.5 23.0	32.6 23.9	29.2 22.9	26.0	27.3
6.อ.มุกดาหาร	Mukdahan	31.2 22.5	30.5 22.3	25.2 22.3	28.2 21.3	31.5 22.0	32.7 22.8	32.3 22.6	30.2 22.2	26.2	27.7
7.จ.ขอนแก่น	Khon Kaen	31.2 22.7	29.5 22.9	25.4 23.2	25.5 21.8	31.7 23.0	31.2 23.9	32.6 22.2	29.6 22.8	26.2	27.7
8.จ.ร้อยเอ็ด	Roi Et	31.0 22.5	31.0 24.0	26.0 23.7	25.0 23.0	31.0 22.8	31.0 24.3	31.8 22.5	29.5 23.2	26.4	27.8
9.จ.ชัยภูมิ	Chaiyaphum	28.7 23.2	30.2 23.2	25.9 22.9	26.0 21.6	30.3 22.5	30.9 24.0	29.6 21.1	28.8 22.6	25.7	..
10.จ.อุบลราชธานี	Ubon Ratchathani	31.7 23.4	30.6 24.1	28.8 21.4	25.5 22.3	28.2 23.3	30.5 23.9	32.0 22.9	29.6 23.0	26.3	27.3
11.จ.สุรินทร์	Surin	30.8 22.6	31.4 21.7	29.2 20.0	29.4 19.0	30.8 22.5	30.8 22.9	31.2 22.7	30.5 21.6	26.0	27.9
12.จ.นครราชสีมา	Nakhon Ratchasima	32.3 22.9	31.5 22.5	28.7 22.3	30.2 20.9	30.5 22.4	31.7 22.6	32.4 24.2	31.0 22.5	26.8	27.4
ภาคกลาง	**Central Part**										
1.จ.นครสวรรค์	Nakhon Sawan	.. 24.2	32.9 23.8	29.5 23.3	30.1 22.0	30.9 24.8	32.5 25.0	.. 24.7	31.2 24.0	27.6	28.4
2.จ.ลพบุรี	Lopburi	30.5 22.5	32.0 23.5	30.0 22.2	29.1 20.5	.. 23.5	.. 23.0	30.0 24.5	30.3 22.8	26.6	27.9
3.จ.สุพรรณบุรี	Suphanburi	31.2 23.9	30.4 23.9	30.0 24.1	28.3 ..	30.9 25.2	33.1 25.4	29.8 25.9	30.5 24.7	27.6	28.1

สถานี	Station	อุณหภูมิสูงสุดและต่ำสุดเป็นองศา ซ. Max. and Min. Temperature in degree C. 29	30	31	1	2	3	4	เฉลี่ยสูงสุดต่ำสุด Average Max. Min.	เฉลี่ยในสัปดาห์ Weekly Mean	ค่าปกติประจำเดือน Monthly Normal
4. จ.ปราจีนบุรี	Prachinburi	30.5 24.4	32.2 24.4	30.2 22.8	28.9 23.2	29.0 24.3	31.3 25.2	29.4 24.4	30.2 24.1	27.2	27.6
5. จ.กาญจนบุรี	Kanchanaburi	31.3 23.6	32.3 22.4	30.6 24.2	29.3 22.4	32.5 24.2	33.4 24.1	32.0 25.1	31.6 23.7	27.6	28.1
6. สนามบินดอนเมือง	Don Muang	31.0 24.3	33.2 25.6	31.1 24.0	30.0 23.6	31.2 23.6	31.2 25.6	30.7 25.9	31.2 24.5	27.8	28.4
7. กรมอุตุนิยมวิทยา	Bangkok	30.4 24.3	31.6 24.3	32.3 24.2	29.1 24.5	32.2 25.6	31.2 25.3	31.4 26.0	31.2 24.9	28.0	28.1
8. อ.อรัญประเทศ	Aranyaprathet	.. 22.8	32.3 ..	32.0 21.9	29.7 ..	31.5 22.8	32.0 22.5	30.5 ..	31.3 22.5	26.9	27.8
9. อุตุฯบางนา	Bang Na	30.2 24.0	31.8 24.4	32.0 23.8	29.5 24.7	32.4 23.3	32.5 23.2	31.4 26.0	31.4 24.2	27.8	..
ฝั่งอ่าวไทยฝั่งตะวันออก	**Gulf of Thailand East Coast**										
1. บ้อมพระจุฬา	Pom Phrachun	..	..	..	..	..	..	..	..	..	..
2. จ.ชลบุรี	Chonburi	30.0 23.2	31.9 24.0	31.0 23.7	29.6 24.0	29.8 25.0	31.2 25.5	30.2 25.0	30.5 24.3	27.4	27.9
3. อ.สีชัง	Si Chang.	30.0 24.0	31.1 24.1	31.0 25.7	28.8 24.7	29.1 24.9	30.7 26.3	29.0 25.6	30.0 25.0	27.5	..
4. อ.สัตหีบ	Sattahip	30.5 23.8	35.2 24.1	34.9 27.0	28.8 20.5	28.3 25.2	29.0 25.2	28.6 24.3	30.8 24.3	27.6	28.8
5. จ.ระยอง	Rayong	30.3 23.8	24.2	.. ..	.. ..	.. ..	.. ..	.. ..	.. ..	..	..
6. อ.บ้านเพ	Ban Phe	28.5 26.5	29.5 26.0	24.4	.. ..	.. ..	.. ..	.. ..	.. ..	..	..
7. จ.จันทบุรี	Chanthaburi	29.7 22.9	30.8 22.4	32.7 22.2	29.9 22.8	30.5 22.5	29.5 22.3	30.3 23.9	30.5 22.7	26.6	27.2
8. อ.แหลมงอบ	Laem Ngop	30.0 23.4	30.4 22.6	.. 22.5	.. ..	.. ..	.. ..	.. ..	.. ..	..	..
9. อ.คลองใหญ่	Khlong Yai	29.8 22.7	.. 21.5	29.0 23.2	30.7 ..	29.6 ..	.. 21.4	28.9 ..	29.8 22.2	25.9	26.5
ฝั่งอ่าวไทยฝั่งตะวันตก	**Gulf of Thailand West Coast**										
1. อ.หัวหิน	Hua Hin	31.0 24.1	31.4 22.1	32.5 23.6	29.8 24.4	30.9 24.9	33.1 24.2	30.6 25.3	31.3 24.1	27.7	28.0
2. จ.ประจวบคีรีขันธ์	Prachuap Khirikhan	29.6 24.0	33.3 21.8	34.5 23.9	33.8 25.8	34.1 24.8	32.0 24.5	31.5 25.4	32.7 24.3	28.5	27.7
3. จ.ชุมพร	Chumphon	29.1 23.4	32.3 21.2	31.4 23.7	32.0 24.1	32.5 23.0	32.7 23.6	31.7 24.8	31.7 23.4	27.6	27.1
4. จ.ตุ่ยาพูร์ธานี	Bandon	29.1 23.1	34.1 22.9	33.3 22.9	34.5 20.7	35.6 23.7	35.5 21.9	34.5 23.6	33.8 22.7	28.2	27.6
5. จ.นครศรีธรรมราช	Nakhon Si Thammarat	29.5 23.0	33.7 22.2	33.4 22.2	34.0 22.3	34.8 21.4	34.6 20.4	34.4 23.0	33.5 22.1	27.8	27.7
6. จ.สงขลา	Songkhla	28.5 23.0	31.0 24.0	32.2 23.2	32.2 22.4	.. 23.4	33.4 21.5	32.5 22.7	31.6 22.9	27.2	28.1
7. จ.ปัตตานี	Pattani	29.1 23.3	32.5 23.3	.. 23.5	.. 22.5	33.5 23.5	34.2 23.4	34.2 20.5	32.7 22.8	27.8	..
8. จ.นราธิวาส	Narathiwat	28.8 23.5	31.5 23.8	29.3 22.5	31.3 22.5	32.3 24.0	32.8 22.8	32.0 22.0	31.1 23.0	27.0	27.2
ภาคใต้ฝั่งตะวันตก	**Southern Thailand West Coast**										
1. จ.ระนอง	Ranong	29.9 22.4	31.0 22.5	31.2 23.2	31.6 23.2	31.6 24.2	31.7 24.1	31.5 23.5	31.2 23.3	27.2	26.0
2. จ.ภูเก็ต	Phuket	31.5 23.6	31.2 23.6	30.6 23.3	30.5 26.2	31.2 25.8	31.6 23.2	.. 25.5	31.1 24.4	27.8	27.0
3. จ.ตรัง	Trang	29.1 22.1	31.5 22.5	32.9 23.4	33.0 22.5	32.8 22.7	32.6 21.4	31.9 21.5	32.0 22.3	27.2	27.0

แก้ไขเพิ่มเติมรายงานอากาศประจำสัปดาห์ฉบับที่ ๓๕/๒๕๐๙ เนื่องจากได้รับรายงานภายหลัง

Correction in weekly weather report No. 35/1966 for late report rainfall data

สถานีฝน	Station	วันที่และจำนวนน้ำฝนเป็นมิลลิเมตร Date and amount of rainfall in m.m. สิงหาคม August							ฝนรวม ม.ม. Total m.m.	ฝนรวมตั้งแต่ 1 ม.ค. Accumulative rain-fall Since Jan. 1	
		22	23	24	25	26	27	28		ฝนจริง Actual	สูง(+) ต่ำ(-) จากปกติ Above(+) Below(-) Normal
ภาคเหนือ	Northern Part										
๒.อ.แม่สาย	Mae Sai							20.0	235.3		
๓.อ.แม่จัน	Mae Chan							79.2	358.1		
๔.อ.แม่สรวย	Mae Sruai							15.9	113.2		
๕.อ.เทิง	Thoeng							8.5	99.6		
๖.อ.พาน	Phan					3.0	47.0	1.8	177.6		
๗.อ.ปาย	Pai							5.8	34.6		
๘.อ.ขุนยวม	Khun Yeum							11.2	163.5		
๙.อ.ฝาง	Fang							33.3	113.4		
๑๐.อ.แม่แตง	Mae Taeng						11.2	14.6	41.5		
๑๑.อ.สันทราย	San Sai							3.8	50.9		
๑๒.อ.ดอยสะเก็ด	Doi Saket							4.8	64.4		
๑๓.อ.สันกำแพง	San Kamphaeng							7.2	77.1		
๑๔.อ.หางดง	Hang Dong							13.8	77.3		
๑๕.อ.สารภี	Saraphi						35.5		60.8		
๑๖.อ.สันป่าตอง	San Pa Tong						28.8	8.1	53.9		
๑๗.อ.ฮอด	Hot						25.6		49.4		
๑๘.อ.ป่าซาง	Pasang							20.3	65.9		
๑๙.อ.แจ้ห่ม	Chae Hom							30.1	39.0		
๒๐.อ.ทุ่งช้าง	Thung Chang							24.3	128.1		
๒๑.อ.ปัว	Pua							3.7	117.9		
๒๒.อ.นาน้อย	Na Noi						10.8	16.2	54.3		
๒๓.อ.ลับแล	Lap Lae						30.0		229.3		
๒๔.อ.น้ำปาด	Nom Pat							5.5	93.8		
๒๕.อ.บ้านตาก	Ban Tak							7.1	16.5		
๒๖.อ.พรหมพิราม	Phpom Phiram						21.3	29.7	71.2		
๒๗.อ.บางกระทุ่ม	Bang Kratum						8.0	6.1	44.5		
๒๘.จ.กำแพงเพชร	Kamphaeng Phet							62.0	181.7	1041.0	+ 558.0
๒๙.อ.ชาญวรลักษบุรี	Khanu Woralakburi						19.6	21.8	100.9		
๓๐.อ.หล่มเก่า	Lom Kao							23.4	81.6		
๓๑.อ.ชนแดน	Chon Daen							17.5	119.5		
๓๒.อ.วิเชียรบุรี	Wichianburi						12.9	14.4	79.4		

สถานีฝน	Station	วันที่และจำนวนน้ำฝนเป็นมิลลิเมตร Date and amount of rainfall in m. m. ซึ่งหาคม August							ฝนรวม มม. Total m. m.	ฝนรวมตั้งแต่ 1 ม.ค. Accumulative rainfall Since Jan.	
		22	23	24	25	26	27	28		ฝนจริง Actual	สูง(+)หรือต่ำกว่าปกติ Above(+) Below(-) Normal
ภาคตะวันออกเฉียงเหนือ Northeastern Part											
๙. อ.ด่านซ้าย	Dan Sai							30.4	72.0		
๖. จ.หนองคาย	Nong Khai							6.7	98.3	1373.0	+ 137
๑๑. อ.บ้านผือ	Ban Phu							70.8	180.0		
๒๐. อ.บ้านแพง	Ban Phaeng							16.5	141.9		
๒๑. อ.ท่าอุเทน	Tha Uten							7.0	88.4		
๒๒. อ.นาแก	Na Kae						T	8.4	68.4		
๒๓. อ.ธาตุพนม	That Phanom							9.3	125.1		
๒๔. อ.ภูเขียว	Phu Khieo							6.7	25.2		
๒๕. อ.คอนสวรรค์	Khon Sawan							27.4	76.7		
๓๙. อ.ชุมแพ	Chum Phae							5.2	71.0		
๓๖. ต.ชนบท	Chonnabot							28.4	41.8		
๓๗. อ.บ้านไผ่	Ban Phai							2.7	38.7		
๓๘. อ.พล	Phon							28.7	121.0		
๔๖. อ.พยัคฆภูมิพิสัย	Phayakphum Phisai					51.0	80.0	15.0	154.2		
๔๙. อ.สหัสขันธ์	Sahatkhan							22.3	107.8		
๔๗. อ.กมลาไสย	Kamalasai							9.2	102.2		
๕๐. อ.ธวัชบุรี	Thawatburi							36.6	158.2		
๕๑. อ.อาจสามารถ	At Samat							88.5	108.9		
๕๓. อ.จตุรพักตรพิมาน	Chaturaphak Phiman							10.3	10.3		
๕๙. อ.เกษตรวิสัย	Kaset Wisai							56.9	100.8		
๕๖. อ.สุวรรณภูมิ	Suwannaphum							4.5	51.2		
๕๘. อ.บัวใหญ่	Bua Yai							108.4	132.1		
๖๗. อ.จักราช	Chakkarat							84.5	162.3		
๖๘. อ.ปักธงชัย	Pak Thong Chai							0.4	18.5		
๗๖. อ.พุทไธสง	Phutthai Song							17.2	112.3		
๗๓. อ.สตึก	Satuk							6.4	159.7		
๗๕. อ.นางรอง	Nang Rong							6.7	29.3		
๘๑. อ.ปราสาท	Prasat							68.0	126.2		
๘๒. อ.สังขละ	Sangkha							17.9	49.9		

สถานีฝน	Station	วันที่และจำนวนน้ำฝนเป็นมิลลิเมตร Date and amount of rainfall in m.m. สิงหาคม August							ฝนรวม ส.ค. Total m.m.	ฝนรวมตั้งแต่ 1 ม.ค. Accumulative rain-fall Since Jan. 1	
		22	23	24	25	26	27	28		ฝนจริง Actual	สูง(+)ต่ำ(-)กว่าปกติ Above(+) Below(-) Normal
๒๔. อ.ราษีไศล	Rasisalai						40.1	1.9	54.1		
๒๕. อ.กันทรารมย์	Kanthararom						5.4	3.4	31.2		
๒๖. อ.อำนาจเจริญ	Amnat Charoen							2.5	97.5		
๒๗. อ.ตระการพืชผล	Trakan Phut Phon							54.5	108.3		
๒๘. อ.โขงเจียม	Khong Chiam							5.0	38.2		
๒๙. อ.พิบูลมังสาหาร	Phibun Mangsahan							25.5	55.8		
ภาคกลาง	Central Part										
๑. อ.บรรพตพิสัย	Banphot Phisai						54.3	1.4	67.9		
๒. อ.ลาดยาว	Lat Yao						30.3	3.4	48.3		
๓. จ.อุทัยธานี	Uthai Thani							30.0	90.6	914.1	+ 173.1
๔. อ.หนองฉาง	Nong Chang							17.7	118.0		
๕. อ.หนองขาหย่าง	Nong Kha Yang							16.2	121.6		
๖. อ.มโนรมย์	Manorom							9.8	84.1		
๗. อ.วัดสิงห์	Wat Sing							4.9	86.3		
๘. อ.อินทร์บุรี	Inburi							10.0	76.9		
๙. อ.บ้านหมี่	Ban Mi						39.2	43.3	108.7		
๑๐. อ.ไชยบาดาล	Chai Badan						4.8		25.3		
๑๑. อ.เดิมบางนางบวช	Doembang Nangbuat							38.7	85.8		
๑๒. อ.สามชุก	Sam Chuk							78.0	78.0		
๑๓. อ.ศรีประจันต์	Si Prachan					30.0	38.0	10.0	78.0		
๑๔. อ.บางปลาม้า	Bang Pla Ma					8.4	11.2	49.3	108.9		
๑๕. อ.สองพี่น้อง	Song Phi Nong							17.6	58.3		
๑๖. อ.อางทอง	Ang Thong							22.5	182.4	1207.5	+ 340.1
๑๗. อ.โพธิ์ทอง	Pho Thong							82.2	167.9		
๑๘. อ.ไชโย	Chaiyo							70.2	114.9		
๑๙. อ.วิเศษไชยชาญ	Wisat Chaichan							62.1	125.8		
๒๐. จ.สระบุรี	Saraburi							45.8	122.5	1477.8	+ 464.1
๒๑. อ.หนองแค	Nong Khae							35.4	115.5		
๒๒. อ.พระนครศรีอยุธยา	Ayutthaya							9.7	112.3	992.0	+ 204.8
๒๓. อ.ท่าเรือ	Tha Rua							28.9	152.4		

สถานีฝน	Station	วันที่และจำนวนน้ำฝนเป็นมิลลิเมตร Date and amount of rainfall in m.m. สิงหาคม August							ฝนรวม มม. Total m.m.	ฝนรวมตั้งแต่ 1 ม.ค. Accumulative rainfall Since Jan.1	
		22	23	24	25	26	27	28		ฝนจริง Actual	เกิน(+)หรือต่ำกว่าปกติ Above(+) Below(-) Normal
๗๙. อ.ปักไห่	Phak Hai							32.7	137.5		
๘๐. อ.บางไทร	Bang Sai	22.9		0.1		0.6	17.1	3.4	44.1		
๘๑. อ.บางปะอิน	Bang Pa-in						T	8.9	28.5		
๘๒. อ.บ้านนา	Ban Na							2.2	245.1		
๘๓. อ.ศรีมหาโพธิ์	Si Maha Pho							8.6	34.9		
๘๔. อ.กบินทรบุรี	Kabinburi							4.6	63.4		
๘๕. อ.สระแก้ว	Sa Kaeo							7.1	67.8		
๘๖. อ.วัฒนานคร	Watthana Nakhon							13.9	56.6		
๘๗. จ.ปทุมธานี	Pathom Thani							5.8	24.5	750.4	- 204.
๘๘. อ.ธัญญบุรี	Thanyaburi							0.9	23.3		
๘๙. อ.พนมทวน	Phanom Thuan						34.5	T	67.1		
๙๐. อ.ลาดกระบัง	Lat Krabang						16.8	12.4	34.5		
๙๑. อ.บ้านโป่ง	Ban Pong							28.6	90.5		
๙๒. อ.โพธาราม	Photharam							45.9	74.4		
<u>อ่าวไทยฝั่งตะวันออก</u>	<u>Gulf of Thailand East Coast</u>										
๙๓. อ.พนัสนิคม	Phanat Nikom							16.7	51.1		
๙๔. อ.บ้านบึง	Ban Bung						13.2	13.1	35.7		
๙๕. จ.ระยอง	Rayong							7.4	43.4		
๙๖. อ.บ้านค่าย	Ban Khai							40.7	64.9		
๙๗. อ.บ้านเพ	Ban Phae							59.4	161.3		
๙๘. อ.ท่าใหม่	Tha Mai							103.5	217.1		
๙๙. อ.มะขาม	Makham							62.7	101.5		
๑๐๐. อ.ตราด	Trat							57.6	170.6	3088.6	+ 510.
๑๐๑. อ.เขาสมิง	Khao Saming						30.5	29.2	79.5		
๑๐๒. อ.แหลมงอบ	Laem Ngop						2.4	51.0	85.7		
๑๐๓. อ.คลองใหญ่	Khlong Yai						73.5	97.9	261.2	3998.5	+ 628.
<u>ภาคใต้ฝั่งตะวันตก</u>	<u>Southern Thailand West Coast</u>										
๑๐๔. อ.ตะกั่วป่า	Takua Pa							26.3	46.1		
๑๐๕. อ.ท้ายเหมือง	Thai Muang							27.2	54.0		
๑๐๖. จ.สตูล	Satun						63.9	48.5	112.4	1485.4	+ 191.

พิมพ์ที่ ร.พ. กรมอุตุนิยมวิทยา สำนักนายกรัฐมนตรี
บางกะปิ พระนคร
นาวาโท ชำรง กิติสิน ผู้พิมพ์ผู้โฆษณา ๒๕๐๑

ATMOSPHERIC SCIENCES
LIBRARY
SEP 20 1966
E.S.S.A.
U.S. DEPT. OF COMMERCE

กรมอุตุนิยมวิทยา สำนักนายกรัฐมนตรี

รายงานอากาศประจำสัปดาห์ ระหว่างวันที่ ๕ ถึง ๑๑ กันยายน ๒๕๐๙

และ

การคาดหมายลักษณะอากาศ ระหว่างวันที่ ๑๒ ถึง ๑๘ กันยายน ๒๕๐๙

ฉบับที่ ๓๗/๒๕๐๙

พลเรือโท สนิท เวสารัชชนันท์

อธิบดีกรมอุตุนิยมวิทยา

METEOROLOGICAL DEPARTMENT
OFFICE OF THE PRIME MINISTER

BANGKOK THAILAND

WEEKLY WEATHER REPORT

DURING THE PERIOD SEPTEMBER 5 — 11, 1966

AND

WEATHER OUTLOOK

DURING SEPTEMBER 12 — 18, 1966

No. 37 / 1966

Sanit Vesa — rajananda

Vice Admiral, Director General

การคาดหมายลักษณะอากาศใน ๗ วันข้างหน้า
ตั้งแต่วันที่ ๑๒ - ๑๘ กันยายน ๒๕๐๙

ลักษณะทั่วไป

ร่องมรสุมยังคงพาดผ่านภาคเหนือ และภาคตะวันออกเฉียงเหนือของประเทศไทย และคาดว่าจะมีกำลังแรงขึ้นอีก ซึ่งจะทำให้มีฝนชุกทั่วไปในระยะตอนกลางและปลายสัปดาห์

ภาคเหนือ ภาคตะวันออกเฉียงเหนือ ภาคกลาง ภาคตะวันออก	มีฝนเป็นแห่ง ๆ ในระยะตอนต้นสัปดาห์ ส่วนในตอนกลางและปลายสัปดาห์จะมีฝนเกือบทั่วไป
อ่าวไทย ฝั่งตะวันตก	มีฝนเล็กน้อยเป็นบางแห่งตลอดสัปดาห์
ภาคใต้ ฝั่งตะวันตก	มีฝนเป็นแห่ง ๆ ตลอดสัปดาห์
พระนคร และ ธนบุรี	มีฝนหรือฝนฟ้าคะนองเล็กน้อยในตอนต้นสัปดาห์ แต่ในตอนกลางและตอนปลายสัปดาห์จะมีปริมาณมากขึ้น

กรมอุตุนิยมวิทยา

๑๒ ก.ย. ๒๕๐๙

Weather Outlook for the next seven days
From September 12 - 18, 1966

General Situation

The monsoon trough still covers over Northern and Northeastern parts of Thailand and it is expected to be active again during the middle and latter periods of the week which will cause copious rains during the periods.

Northern Part: Northeastern Part: Central Part: Eastern Part:	Scattered rains in the first period of the week, while almost widespread rains with substantial falls in the middle and latter periods of the week.
Gulf of Thailand, West Coast:	Light isolated showers throughout the week.
Southern Thailand, West Coast:	Scattered rains throughout the week.
Bangkok and Thonburi:	Light showers or thundershowers in the first period of the week, while substantial falls in the middle and latter periods of the week.

Meteorological Department
12 / 9 / 1966

สรุปลักษณะอากาศทั่วไปในรอบสัปดาห์
ตั้งแต่วันที่ ๕ - ๑๑ กันยายน ๒๕๐๙

๑. ในระหว่างสัปดาห์ ปรากฏว่าร่องมรสุมได้พาดผ่านตอนใต้ของภาคเหนือ และภาคตะวันออกเฉียงเหนือในตอนปลายสัปดาห์ มีพายุดีเปรสชั่นก่อตัวขึ้นในทะเลจีนใต้ ในบริเวณทางตะวันตกของเกาะลูซอน และได้ทวีกำลังแรงขึ้น และกำลังเคลื่อนตัวไปทางตะวันตกช้า ๆ

๒. ในระหว่างครึ่งแรกของสัปดาห์ ยังคงมีฝนเล็กน้อยถึงปานกลางเกือบทั่วไปในบริเวณตั้งแต่เหนือลำวไทยขึ้นไป โดยมีฝนหนักเป็นบางแห่ง แต่ในระหว่างครึ่งหลังของสัปดาห์ ปรากฏว่าฝนได้ลดน้อยลง ส่วนในภาคใต้มีฝนเล็กน้อยถึงปานกลางเป็นแห่ง ๆ โดยมีฝนหนักเป็นบางแห่ง

๓. ในระหว่างสัปดาห์ ปริมาณฝนสูงสุดประจำวันที่ตรวจวัดได้ในภาคต่าง ๆ ของประเทศปรากฏดังนี้

ภาคเหนือ	๑๓๕.๗	ม.ม.	ที่	จ.พิจิตร	เมื่อวันที่ ๘ ก.ย.
ภาคตะวันออกเฉียงเหนือ	๓๑๗.๐	"	"	อ.นางรอง	" ๘ "
ภาคกลาง	๑๑๐.๒	"	"	จ.อยุธยา	" ๕ "
ลำวไทย ฝั่งตะวันออก	๙๘.๑	"	"	อ.แหลมงอบ	" ๕ "
ลำวไทย ฝั่งตะวันตก	๕๕.๒	"	"	จ.เพชรบุรี	" ๕ "
ภาคใต้ ฝั่งตะวันตก	๘๔.๙	"	"	อ.ปะเหลียน	" ๘ "

กรมอุตุนิยมวิทยา

๑๒ ก.ย.๒๕๐๙

General Situation

Period September 5 - 11, 1966

1. During the week the monsoon trough extended across the southern portion of the Northern part and Northeastern part. In the latter period of the week, the depression was developing in the South China Sea in the vicinity west of Luzon and it was intensifying and moving westward slowly.

2. Almost widespread light to moderate rains with local heavy falls still occurred over the Upper Thailand in the first half of the week but less rains occurred in the latter half. During the week scattered light to moderate rains with local heavy falls distributed over the Southern Thailand

3. During the week the daily heaviest rainfalls in various parts of Thailand were as follows :-

Northern Part	135.7	m.m.	at	Phichit	on Sept. 8
Northeastern Part	317.0	"	"	Nang Rong	" " 8
Central Part	110.2	"	"	Ayutthaya	" " 5
Gulf of Thailand, East Coast	98.1	"	"	Laem Ngop	" " 5
Gulf of Thailand, West Coast	55.2	"	"	Phetburi	" " 5
SouthernThailand, West Coast	84.9	"	"	Pa Lian	" " 8

Meteorological Department
12 / 9 / 1966

ข่าวอากาศเพื่อการเกษตรประจำสัปดาห์

ในระหว่างวันที่ ๔ - ๑๑ กันยายน ปรากฏว่าในระหว่างครึ่งแรกของสัปดาห์ ยังคงมีฝนเล็กน้อยถึงปานกลางเกือบทั่วไปในบริเวณตั้งแต่เหนืออ่าวไทยขึ้นไป โดยมีฝนหนักเป็นบางแห่ง แต่ในระหว่างครึ่งหลังของสัปดาห์ ปรากฏว่าฝนได้ลดน้อยลง ส่วนในภาคใต้มีฝนเล็กน้อยถึงปานกลางเป็นแห่ง ๆ โดยมีฝนหนักเป็นบางแห่ง

ข้อควรระวัง

เนื่องจากในระยะนี้คาดว่าจะยังคงมีฝนมากในภาคเหนือ ภาคตะวันออกเฉียงเหนือ ภาคกลาง และภาคตะวันออก ทั้งอาจจะมีฝนตกหนักได้เป็นแห่ง ๆ ดังนั้นจึงขอให้กสิกรเตรียมหาทางป้องกันความเสียหายอันเนื่องจากน้ำท่วมพืช และผลผลิต และขอให้กสิกรพึงระมัดระวังการระบาดของโรคสัตว์ชนิดต่าง ๆ โดยฉีดวัคซีนป้องกันไว้ด้วย

กองอากาศเกษตร กรมอุตุนิยมวิทยา

๑๒ ก.ย. ๒๕๐๙

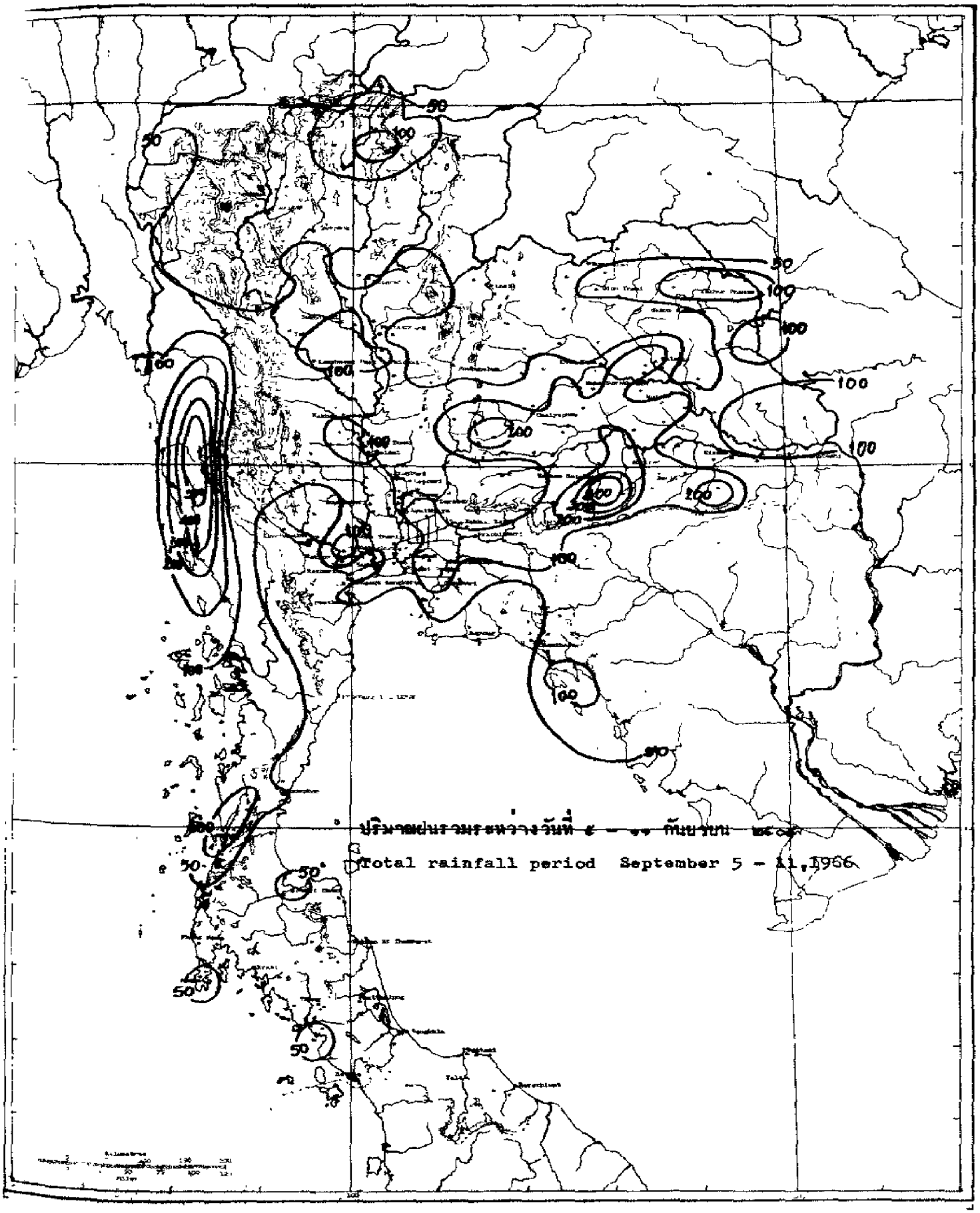
50
100
200
300
Total rainfall period September 5 - 11,1966

สถานีฝน	Station	วันที่และจำนวนน้ำฝนเป็นมิลลิเมตร Date and amount of rainfall in m.m. กันยายน September							ฝนรวม มม. Total m.m.	ฝนรวมตั้งแต่ 1 ม.ค. Accumulative rainfall Since Jan.1	
		5	6	7	8	9	10	11		ฝนจริง Actual	สูง(+)ต่ำ(-) กว่าปกติ Above(+) Below(-) Normal
ภาคเหนือ	**Northern Part**										
1.จ.เชียงราย	Chiangrai*			41.6	15.4	6.9			63.9	1462.3	+ 97.0
2.อ.แม่สาย	Mae Sai	..	..	..	..	..	..	..	..		
3.อ.เชียงแสน	Chiangsaen	..	..	..	..	..	..	..	..		
4.อ.เชียงของ	Chiangkhong		0.5	8.5					9.0		
5.อ.แม่จัน	Mae Chan			38.6					38.6		
6.อ.แม่สรวย	Mae Sruai			5.8					5.8		
7.อ.เทิง	Thoeng				42.5				42.5		
8.อ.เชียงคำ	Chiangkham			100.0					100.0		
9.อ.พาน	Phan			17.4			43.1		60.5		
10.อ.เวียงป่าเป้า	Wing Pa Pao	..	..	..	..	..	..	..	..		
11.อ.พะเยา	Phayao	..	..	..	..	..	..	..	..		
12.จ.แม่ฮ่องสอน	Mae Hongson*		3.7	29.0	28.3			4.0	65.0	1000.8	+ 43.3
13.อ.ปาย	Pai				5.8				5.8		
14.อ.ขุนยวม	Khun Yaum			77.0	5.9				82.9		
15.อ.แม่สะเรียง	Mae Sariang*			18.2	4.2	T	6.6	3.9	32.9	987.7	- 17.4
16.จ.เชียงใหม่	Chiangmai*	T		9.4	6.8	18.3	3.3		28.8	707.3	-245.4
17.อ.ฝาง	Fang			26.4					26.4		
18.อ.เชียงดาว	Chiangdao			26.2					26.2		
19.อ.แม่แตง	Mae Taeng			29.8					29.8		
20.อ.แม่ริม	Mae Rim	..	..	..	..	..	..	..	..		
21.อ.สันทราย	San Sai			11.4	6.3				17.7		
22.อ.ดอยสะเก็ด	Doi Saket			12.4	18.4				30.8		
23.อ.สันกำแพง	San Kamphaeng			4.2	22.4				26.6		
24.อ.ฮางดง	Hang Dong			8.9	18.0	6.4	1.9		35.2		
25.อ.สารภี	Saraphi				15.5				15.5		
26.อ.สันป่าตอง	San Pa Tong	..	..	..	..	..	..	..	..		
27.อ.จอมทอง	Chom Thong				32.0				32.0		
28.อ.ฮอด	Hot		17.9		11.8	3.6			33.3		
29.จ.ลำพูน	Lamphun				10.5		2.0		12.5	..	..
30.อ.ป่าซาง	Pasang	1.0			39.8				40.8		
31.จ.ลำปาง	Lampang*			0.1	13.3		16.8	T	30.2	893.6	+111.2
32.อ.งาว	Ngao			27.1					27.1		
33.อ.แจ้ห่ม	Chae Hom			23.2	9.4				32.6		
34.อ.เกาะคา	Ko Kha			1.9	2.2				4.1		
35.อ.สบปราบ	Sop Prap			12.2	82.4	4.2			98.8		
36.อ.เถิน	Thoen	5.9	4.8		11.5		3.2		25.4		
37.จ.แพร่	Phrae Airport*			2.1	3.5		0.2		5.8	624.8	-165.4
38.อ.สูงเม่น	Sung Men			2.5					2.5		
39.จ.น่าน	Nan*			43.6	2.6	0.4		T	46.6	1138.0	+178.5

สถานีฝน	Station	วันที่และจำนวนน้ำฝนเป็นมิลลิเมตร Date and amount of rainfall in m.m. กันยายน September							ฝนรวม ม.ม. Total m.m.	ฝนรวมตั้งแต่ 1 ม.ค. Accumulative rain-fall Since Jan. 1	
		5	6	7	8	9	10	11		ฝนจริง Actual	สูง(+)ต่ำ(-) กว่าปกติ Above(+) Below(-) Normal
0.อ.ทุ่งช้าง	Thung Chang			60.0					60.0		
1.อ.ปัว	Pua					12.6			12.6		
2.อ.นาน้อย	Na Noi			2.5	15.4				17.9		
43.จ.อุตรดิตถ์	Uttaradit*			T	13.3		3.0	4.3	20.6	1049.6	-107.3
44.อ.ลับแล	Lap Lae	1.5			7.2				7.2		
45.อ.น้ำปาด	Nam Pat								0.0		
46.จ.ตาก	Tak	**	**	**	**	**	**	**	**		
47.เขื่อนภูมิพล	Bhumibol Dam*	**	**	**	**	**	**	**	**		
48.อ.บ้านตาก	Ban Tak				56.4	29.6			86.0		
49.สนามบินตาก	Tak Airport*		5.1		23.5	40.9	5.5		75.0	787.8	+271.3
50.อ.แม่สอด	Mae Sot*	0.2	0.5	2.1	14.2	58.1	4.9	T	80.0	1260.4	+ 46.8
51.จ.สุโขทัย	Sukhothai			23.4	86.7				110.1	885.3	- 53.9
52.อ.สวรรคโลก	Sawankhalok	T		15.9	29.2	48.0	0.2		93.3		
53.อ.กงไกรลาศ	Kongkrailat	10.6							10.6		
54.อ.ศรีสำโรง	Si Samrong	**	**	**	**	**	**	**	**		
55.จ.พิษณุโลก	Phitsanulok*	0.2		0.2	16.3	5.0	5.0	T	26.7	1284.8	+233.5
56.อ.พรหมพิราม	Phrom Phiram	**	**	**	**	**	**	**	**		
57.อ.วังทอง	Wang Thong				39.5				39.5		
58.อ.บางกระทุ่ม	Bang Kratum	15.6			74.6				90.2		
59.จ.กำแพงเพชร	Kamphaeng Phet	50.2			36.9	40.0			127.1	1256.6	+711.1
60.อ.คลองขลุง	Khlong Khlung		7.4	10.5	2.1				20.0		
61.อ.ขานุวรลักษบุรี	Khanu Woralakburi	4.2		T	32.3	2.1	T		34.4		
62.จ.พิจิตร	Phichit				135.7	21.3	10.0		167.0	1490.8	+435.1
63.อ.ตะพานหิน	Taphanhin				31.5		0.7		32.2		
64.อ.บางมูลนาก	Bang Munnak		26.0				12.7		38.7		
65.จ.เพชรบูรณ์	Phetchabun*		24.0		8.9	T			32.9	951.2	+ 18.9
66.อ.หล่มเก่า	Lom Kao		0.5		47.4		T		47.9		
67.อ.หล่มสัก	Lom Sak	T	T	T	37.1	T	0.2		37.3		
68.อ.ชนแดน	Chon Daen		15.2		27.8				43.0		
69.อ.วิเชียรบุรี	Wichianburi	18.1	8.7		102.5				129.3		
ภาคตะวันออกเฉียงเหนือ	**Northeastern Part**										
1.จ.เลย	Loei*		1.3	3.4	6.2	T		T	10.9	971.4	- 32.9
2.อ.เชียงคาน	Chiangkhan			2.5					2.5		
3.อ.ท่าลี่	Tha Li			3.1	3.2				6.3		
4.อ.ด่านซ้าย	Dan Sai				57.8				57.8		
5.อ.วังสะพุง	Wang Saphung				23.5	0.9			24.4		
6.จ.หนองคาย	Nong Khai*	**	**	**	**	**	**	**	**	**	**
7.อ.บึงกาฬ	Bung Kan	**	**	**	**	**	**	**	**		
8.อ.โพนพิสัย	Phon Phisai	**	**	**	**	**	**	**	**		
9.อ.ท่าบ่อ	Tha Bo	**	**	**	**	**	**	**	**		

สถานีฝน	Station	วันที่และจำนวนน้ำฝนเป็นมิลลิเมตร Date and amount of rainfall in m.m. กันยายน September							ฝนรวม ม.ม. Total m.m.	ฝนรวมตั้งแต่ 1 ม.ค. Accumulative rainfall Since Jan.1	
		5	6	7	8	9	10	11		ฝนจริง Actual	สูง(+)ต่ำ(-) กว่าปกติ Above(+) Below(-) Normal
10. จ. อุดรธานี	Udon Thani*	9.3	1.1	27.8	18.0	3.5			59.7	1484.7	+388.3
11. อ. บ้านผือ	Ban Phu			40.5	50.6				91.1		
12. อ. เพ็ญ	Phen			87.1					87.1		
13. อ. หนองหาร	Nong Han			50.4	10.6				61.0		
14. อ. หนองบัวลำภู	Nong Bua Lamphu	9.8		12.8	11.5				34.1		
15. จ. สกลนคร	Sakon Nakhon*		17.3	23.5	4.9	2.1	3.8		51.6	1331.3	+ 35.6
16. อ. วานรนิวาส	Wanon Niwat			38.0					38.0		
17. อ. สว่างแดนดิน	Sawang Daen Din		1.3	101.3					102.4		
18. อ. พรรณานิคม	Phanna Nikhom		6.9	40.4	3.7				51.0		
19. จ. นครพนม	Nakhon Phanom*	24.5	0.8	101.6	0.4	3.0	1.8		132.7	2310.7	+410.9
20. อ. บ้านแพง	Ban Phaeng	13.2	3.2	26.8	3.5				46.7		
21. อ. ท่าอุเทน	Tha Uten		10.5	87.3		5.4			103.2		
22. อ. นาแก	Na Kae	7.9	7.2	62.8		5.5	14.3		97.7		
23. อ. ธาตุพนม	That Phanom	2.6		37.7					40.3		
24. อ. มุกดาหาร	Mukdahan*	3.9	46.4	33.4	13.2	3.5	6.9	15.6	122.9	1491.5	+338.3
25. จ. ชัยภูมิ	Chaiyaphum*	39.2	0.6		65.2	8.2	1.7	2.3	115.2	939.1	+294.9
26. อ. ภูเขียว	Phu Khieo	18.6			71.7	33.4			123.7		
27. อ. เกษตรสมบูรณ์	Kaset Sombun	9.3			48.8				58.1		
28. อ. คอนสวรรค์	Khon Sawan	16.7	3.2		24.3	10.1			54.3		
29. อ. จตุรัส	Chaturat	13.6	6.8		206.2	7.0	T		233.6		
30. อ. บำเหน็จณรงค์	Bamnet Narong	51.0			230.5	10.0			291.5		
31. จ. ขอนแก่น	Khon Kaen*	29.5	T	1.5	11.3	5.8	2.2		48.3	1124.5	+134.2
32. อ. น้ำพอง	Nam Phong	8.3			22.3				30.6		
33. อ. ภูเวียง	Phu Wiang	9.4	7.7	7.4	9.2	7.7			41.4		
34. อ. ชุมแพ	Chum Phae	7.0			53.0		5.8		65.8		
35. อ. มัญจาคีรี	Mancha Khiri				20.4	7.2			27.6		
36. อ. ชนบท	Chonnabot	5.4	4.2	4.8	16.8	14.4	2.2		47.8		
37. อ. บ้านไผ่	Ban Phai	8.0	9.0	23.7	17.3	36.5	1.8		96.3		
38. อ. พล	Phon	1.0	60.2		18.2	32.5	3.2		115.1		
39. จ. มหาสารคาม	Maha Sarakham	16.3	11.2		21.8	25.2			74.5	1238.2	+235.3
40. อ. โกสุมพิสัย	Kosum Phisai	8.2	10.4	1.9	20.1	26.2			60.8		
41. อ. บรบือ	Borabu	3.6			58.4				62.0		
42. อ. พยัคฆภูมิพิสัย	Phayakphum Phisai	8.2		5.7	100.6	9.3			123.8		
43. จ. กาฬสินธุ์	Kalasin	19.5	28.2	6.2		40.7	9.7		104.3	1957.2	+746.0
44. อ. สหัสขันธ์	Sahatkhan			27.5					27.5		
45. อ. ยางตลาด	Yang Talat	45.7	29.0	4.6	9.0	15.4	4.6		108.3		
46. อ. กันทรวิชัย	Kantbara Wichai		23.0		37.4				60.4		
47. อ. กมลาไสย	Kamalasai	12.3	4.2	8.4	4.8	7.9			37.6		
48. จ. ร้อยเอ็ด	Roi Et*	20.4	23.2	17.5	9.4	18.0	2.0	1.1	91.6	1622.3	+520.0
49. อ. โพนทอง	Phon Thong	..	16.8	..	..	..	..	..	..		

สถานีฝน	Station	วันที่และจำนวนน้ำฝนเป็นมิลลิเมตร Date and amount of rainfall in m.m. กันยายน September							ฝนรวม มม. Total m.m.	ฝนรวมตั้งแต่ 1 ม.ค. Accumulative rain-fall Since Jan. 1	
		5	6	7	8	9	10	11		ฝนจริง Actual	สูง(+)ต่ำ(-) กว่าปกติ Above(+) Below(-) Normal
50.อ.อวัชบุรี	Thawatburi	20.0	32.0	18.0	2.1				72.1		
51.อ.อาจสามารถ	At Samat	44.8	46.3	24.5					115.6		
52.อ.เสลภูมิ	Selaphum	3.6	17.5	13.5		13.6			48.0		
53.อ.จตุรพักตรพิมาน	Chaturaphak Phiman	10.4	0.4	20.2	10.2				41.2		
54.อ.เกษตรวิสัย	Kaset Wisai	59.3	11.5	14.5	36.6				121.7		
55.อ.พนมไพร	Phanom Phrai		12.3	20.1	8.2				40.6		
56.อ.สุวรรณภูมิ	Suwannaphum	11.3	9.1	21.0	32.4	9.2	8.7		91.7		
57.จ.นครราชสีมา	Nakhon Ratchasima*	3.0	0.2		50.3	21.5	1.9		76.9	982.6	+221.2
58.อ.บัวใหญ่	Bua Yai		13.0		112.3				125.3		
59.อ.คง	Khong	22.3	2.2		103.0	2.5	17.5		147.5		
60.อ.ด่านขุนทด	Dan Khunthot				100.0	10.4			110.4		
61.อ.โนนไทย	Non Thai				156.7	13.4			170.1		
62.อ.โนนสูง	Non Sung	3.5			160.0				163.5		
63.อ.พิมาย	Phimai	..	..	..	..	..	..	..	..		
64.อ.ปากช่อง	Pak Chong	..	..	..	..	..	..	..	..		
65.อ.สีคิ้ว	Si Khiu		11.7		14.2				25.9		
66.อ.สูงเนิน	Sung Noan		26.8		30.3	10.2	8.6		76.1		
67.อ.จักราช	Chakkarat				75.5	20.3			95.8		
68.อ.ปักธงชัย	Pak Thong Chai	10.3	20.8		10.2	38.1	10.2		89.6		
69.อ.โชคชัย	Chok Chai	..	..	..	..	..	..	..	..		
70.อ.ครบุรี	Khonburi	6.2		13.4	36.7	113.6	0.6		170.5		
71.จ.บุรีรัมย์	Burirum	82.1		10.5	130.5	19.9			243.0	1765.1	+707.6
72.อ.พุทไธสง	Phutthai Song	7.1	5.9	5.1	105.1	24.8	54.2		202.2		
73.อ.สตึก	Satuk	40.1	10.2	38.2	33.7	14.1			136.5		
74.อ.ลำปลายมาศ	Lam Plai Mat	37.8	2.6	15.6	49.7	25.9			131.6		
75.อ.นางรอง	Nang Rong	6.6	30.8	30.7	317.0	30.9	5.5		421.5		
76.อ.ประโคนชัย	Prakhon Chai	32.8	42.2		41.3				116.3		
77.จ.สุรินทร์	Surin*	2.1	17.8	4.0	34.1	63.5	30.6		152.1	1218.7	+360.5
78.อ.ท่าตูม	Tha Tum	..	..	..	..	..	..	..	..		
79.อ.รัตนบุรี	Rattanaburi		20.8		25.3				46.1		
80.อ.ศรีขรภูมิ	Si Khoraphum		29.5	34.8	50.3		50.8		165.4		
81.อ.ปราสาท	Prasat	23.0	37.3	62.9	16.5				139.7		
82.อ.สังขะ	Sungkha	6.4	67.3	20.4	26.8				120.9		
83.จ.ศรีสะเกษ	Sisaket	14.0		14.0	20.5				48.5	1560.5	+551.2
84.อ.ราษีไศล	Rasisalai		33.4		65.9				99.3		
85.อ.อุทุมพรพิสัย	Uthumphon Phisai		26.1		43.2	16.7	22.1		108.1		
86.อ.กันทรารมย์	Kantharalom	5.0	48.4		8.9	9.7			72.0		
87.อ.ขุขันธ์	Khukhan		20.0		110.0	130.0			260.0		
88.อ.กันทรลักษ์	Kantharalak	..	..	..	..	..	..	..	..		
89.จ.อุบลราชธานี	Ubon Ratchathani*	2.1	54.9	13.2	26.6	11.5	2.8		111.3	2134.8	+748.0

สถานีฝน	Station	วันที่และจำนวนน้ำฝนเป็นมิลลิเมตร Date and amount of rainfall in m.m. กันยายน September							ฝนรวม มม. Total m.m.	ฝนรวมตั้งแต่ 1 ม.ค. Accumulative rain-fall Since Jan.1	
		5	6	7	8	9	10	11		ฝนจริง Actual	สูง(+)ต่ำ(-)กว่าปกติ Above(+) Below(-) Normal
90.อ.ชานุมาน	Chanuman		9.4	72.0					81.4		
91.อ.เขมราฐ	Khemmarat		116.0	30.0	3.3	28.8			178.1		
92.อ.อำนาจเจริญ	Amnat Charoen		58.0	16.6		28.7	2.9		106.2		
93.อ.ยะโสธร	Yasothon	2.7	61.2	65.2	4.5	6.2	12.2		152.0		
94.อ.ค้าเขื่อนแก้ว	Kham Khuan Kaeo		41.0	40.0					81.0		
95.อ.ตระการพืชผล	Trakan Phut Phon	..	..	..	..	..	..	..	..		
96.อ.มหาชนะชัย	Maha Chana Chai			25.5	22.3	55.5			103.3		
97.อ.เขื่องใน	Khuang Nai		82.0		40.7	57.5			180.2		
98.อ.โขงเจียม	Khong Chiam		31.3	18.3	24.2	51.2	7.7		132.7		
99.อ.พิบูลมังษาหาร	Phibun Mangsahan	10.2	39.3	18.2	10.2	35.5			113.4		
100.อ.เดชอุดม	Det Udom		24.1		24.1	10.8			59.0		
ภาคกลาง	Central Part										
1.จ.นครสวรรค์	Nakhon Sawan*	7.7	0.5		4.6	2.1	5.8	T	20.7	756.7	-111.2
2.อ.บรรพตพิสัย	Banphot Phisai		18.2		T	10.6	2.3		31.3		
3.อ.ลาดยาว	Lat Yao	27.1				40.8			67.9		
4.อ.ชุมแสง	Chumsaeng	T	1.4		32.6	13.8	4.9		52.7		
5.อ.พยุหคีรี	Phayuha Khiri		11.2			17.1			28.3		
6.จ.อุทัยธานี	Uthai Thani		15.0	4.0					19.0	980.9	+124.4
7.อ.หนองฉาง	Nong Chang	11.7	5.2		63.4		7.2		87.5		
8.อ.ทับทัน	Thab Than	49.7	1.6	14.2	2.8	8.7	32.2		109.2		
9.อ.หนองขาหย่าง	Nong Kha Yang	67.8		50.5		30.2			148.5		
10.อ.บ้านไร่	Ban Rai	..	..	..	..	..	..	..	..		
11.จ.ชัยนาท	Chainat	17.3	13.7		0.2	88.7			119.9	1186.9	+295.3
12.อ.มโนรมย์	Manorom	8.2	25.4	4.1	1.5	44.9	5.1		89.2		
13.อ.วัดสิงห์	Wat Sing	19.4	5.0	21.4	0.9	33.7			80.4		
14.จ.สิงห์บุรี	Singburi	2.4	1.8	1.7		12.9			18.8	1029.6	+222.6
15.อ.อินทรบุรี	Inburi	20.9	32.0	5.0					57.9		
16.อ.บางระจัน	Bangrachan	5.8	2.9	1.8		8.9			19.4		
17.อ.พรหมบุรี	Phromburi	2.1	2.8	7.8					12.7		
18.จ.ลพบุรี	Lopburi*	1.2	6.4	6.4	0.8	32.8			47.6	1261.7	+305.1
19.อ.บ้านหมี่	Ban Mi	1.0	5.0						6.0		
20.อ.ไชยบาดาล	Chai Badan	50.4	0.6						51.0		
21.อ.ท่าวุ้ง	Tha Wung	4.6	6.4	12.5					23.5		
22.จ.สุพรรณบุรี	Suphanburi*	36.6	3.6	0.5	T	2.2		18.4	61.3	914.6	+ 88.4
23.อ.เดิมบางนางบวช	Doembang Nangbuat	31.3	9.8			44.2			85.3		
24.อ.สามชุก	Sam Chuk	27.0							27.0		
25.อ.ศรีประจันต์	Si Prachan	..	..	..	..	..	..	..	..		
26.อ.บางปลาม้า	Bang Pla Ma	17.5							17.5		
27.อ.ดอนเจดีย์	Song Phi Nong	50.1	1.2						51.3		
28.จ.อ่างทอง	Ang Thong	61.5	12.5						74.0	1296.5	+300.4

สถานีฝน	Station	วันที่และจำนวนน้ำฝนเป็นมิลลิเมตร Date and amount of rainfall in m.m. กันยายน September							ฝนรวม m.m. Total m.m.	ฝนรวมตั้งแต่ 1 ม.ค. Accumulative rain-fall Since Jan.1	
		5	6	7	8	9	10	11		ฝนจริง Actual	สูง(+)ต่ำ(-) กว่าปกติ Above(+) Below(-) Normal
29.อ.โพธิ์ทอง	Pho Thong	95.4	2.7	3.0					101.1		
30.อ.ไชโย	Chaiyo	26.4	12.4						38.8		
31.อ.วิเศษไชยชาญ	Wiset Chaichan	42.1	11.8			3.1			57.0		
32.อ.ป่าโมก	Pa Mok	21.3							21.3		
33.จ.สระบุรี	Saraburi	32.7							32.7	1533.3	+372.5
34.อ.บ้านหมอ	Ban Mo	..	..	..	..	..	..	..	..		
35.อ.แก่งคอย	Kaeng Khoi	..	..	..	..	..	..	..	..		
36.อ.หนองแค	Nong Khae	14.2							14.2		
37.จ.พระนครศรีอยุธยา	Ayutthaya	110.2				0.1			110.3	1113.9	+214.9
38.อ.ท่าเรือ	Tha Rua	30.8	13.8	8.6		0.8			54.0		
39.อ.ผักไห่	Phak Hai		0.2	5.8		1.2			7.2		
40.อ.บางบาล	Bang Ban	20.6	9.2		T				29.8		
41.อ.บางไทร	Bang Sai	..	..	..	..	..	..	..	..		
42.อ.เสนา	Sena	21.3	T						21.3		
43.อ.บางปะอิน	Bang Pa-in	13.7							13.7		
44.จ.นครนายก	Nakhon Nayok	11.2	8.1	23.6	4.6	3.1			50.6	1679.0	- 2.6
45.อ.บ้านนา	Ban Na	21.8	8.3						30.1		
46.อ.ปากพลี	Pak Phli	26.0	17.6	4.7	0.7				49.0		
47.จ.ปราจีนบุรี	Prachinburi*	46.1	35.0	6.9	6.4	9.0	3.5	2.0	108.9	2115.4	+510.5
48.อ.บ้านสร้าง	Ban Sang	14.6	64.8	23.2	T	0.6	6.2		110.3		
49.อ.ศรีมหาโพธิ์	Si Maha Pho	34.1	38.3	6.5	8.7	26.8	12.3		126.7		
50.อ.กบินทร์บุรี	Kabinburi	100.1	11.6	1.3	13.6	15.9	3.0		145.5		
51.อ.สระแก้ว	Sa Kaeo	79.2	15.6	2.2	2.7	6.5			106.2		
52.อ.วัฒนานคร	Watthana Nakhon	50.0	39.8	1.2	1.7	10.8	0.4		103.3		
53.อ.อรัญประเทศ	Aranyaprathet*	14.2	23.6		1.4	15.7		1.6	56.5	1287.1	+ 67.5
54.จ.ปทุมธานี	Pathum Thani	32.7				3.2			35.9	802.2	-296.5
55.อ.ธัญบุรี	Thanyaburi	19.2		4.0		0.6			23.8		
56.จ.นนทบุรี	Nonthaburi		51.6						51.6	..	..
57.อ.บางบัวทอง	Bang Bua Thong	27.5							27.5		
58.จ.กาญจนบุรี	Kanchanaburi*	7.6	T		1.5	8.6	0.7	13.7	32.1	627.1	- 59.8
59.อ.สังขละบุรี	Sang Khlaburi								0.0		
60.อ.ทองผาภูมิ	Thong Pha Phum								0.0		
61.อ.ไทรโยค	Sai Yok								0.0		
62.กิ่ง อ.ศรีสวัสดิ์	Si Sawat	8.7							8.7		
63.อ.บ่อพลอย	Bo Phloi	..	..	..	..	..	..	..	..		
64.อ.พนมทวน	Phanom Thuan	5.6	1.8						7.4		
65.อ.ท่าม่วง	Tha Muang	14.2				9.0	T		23.2		
66.จ.นครปฐม	Nakhon Pathom	89.4	11.4			3.6			104.4	..	..
67.อ.นครชัยศรี	Nakhon Chai Si	70.5	7.5						78.0		
68.จ.ธนบุรี (บางกอกน้อย)	Thonburi	48.3	27.8						76.1	1203.3	+289.9

สถานีฝน	Station	วันที่และจำนวนน้ำฝนเป็นมิลลิเมตร Date and amount of rainfall in m.m. กันยายน September							ฝนรวม มม. Total m.m.	ฝนรวมตั้งแต่ 1 ม.ค. Accumulative rainfall Since Jan.1	
		5	6	7	8	9	10	11		ฝนจริง Actual	สูง(+)ต่ำ(-)กว่าปกติ Above(+) Below(-) Normal
69. อ.บางขุนเทียน	Bang Khun Thian	48.3	15.6						63.9		
70. กรมอุตุนิยมวิทยา	Bangkok*	101.2	36.2	3.3	T	0.7	T	0.5	141.9	1506.4	+235.1
71. สนามบินดอนเมือง	Don Muang*	15.9	3.2		T	0.5	T		19.6	900.9	-203.9
72. อ.บางเขน	Bang Khen	31.5	15.8			0.9			48.2		
73. อ.มีนบุรี	Minburi	3.2	5.6	4.2	0.3				13.5		
74. อ.ลาดกระบัง	Lat Krabang	12.1	22.4						34.5		
75. อุตุบางนา	Bang Na*	69.4	30.1	2.6	T	0.7	1.8		104.6		
76. จ.ฉะเชิงเทรา	Chachoengsao	2.6	9.7						12.3	1261.4	+312.1
77. อ.บ้านโพธิ์	Ban Pho								0.0		
78. จ.ราชบุรี	Ratburi	22.4				3.2			25.6	874.4	+152.3
79. อ.บ้านโป่ง	Ban Pong	24.4			1.5	3.2			29.1		
80. อ.โพธาราม	Photharam	21.3				6.1			27.4		
81. อ.ดำเนินสะดวก	Damnoen Saduak	62.2				17.9			80.1		
82. อ.ปากท่อ	Pak Tho				19.0				19.0		
83. จ.สมุทรสงคราม	Samut Songkhram	35.0		4.5	1.4	4.2			45.1	882.5	+176.7
84. อ.บางคนที	Bang Khontid	10.2			1.9				12.1		
85. อ.อัมพวา	Amphawa			0.7	1.4	3.8			5.9		
86. จ.สมุทรสาคร	Samut Sakhon	11.6	1.6	16.1		1.1			30.4	1039.0	+ 53.6
87. จ.สมุทรปราการ	Samut Prakan	18.3	29.5	6.4	0.3	1.4	1.6		57.5	1333.5	+184.1
88. อ.พระประแดง	Phrapradaeng	..	..	..	..	..	..	..	..		
89. ป้อมพระจุลฯ	Pom Phrachom*	..	..	..	..	..	..	..	..		
90. บางปู	Bang Pu*	..	..	..	..	..	..	..	..		
91. อ.บางพลี	Bang Phli	54.6	26.2						80.8		
อ่าวไทยฝั่งตะวันออก	Gulf of Thailand East Coast										
1. จ.ชลบุรี	Chonburi*	73.6	16.2	12.2	..	..	..	..	102.0	..	..
2. อ.พานทอง	Phan Thong	15.6	..	..	..	..	..	..	15.6		
3. อ.พนัสนิคม	Phanst Nikhom	6.7	8.2	5.1		11.2			28.2		
4. อ.บ้านบึง	Ban Bung	36.3	6.1	10.2	3.8				56.4		
5. อ.สีชัง	Si Chang*	19.4	0.7	25.7		T			45.8		
6. อ.ศรีราชา	Si Racha	11.5	3.0	14.4		3.0			31.9		
7. อ.สัตหีบ	Sattahip*	18.0	T	0.1	0.2	T			18.9	906.5	+153.6
8. จ.ระยอง	Rayong	1.7		T		4.1			5.8	..	..
9. อ.บ้านค่าย	Ban Khai								0.0		
10. อ.บ้านเพ	Ban Phe*	0.6							0.6		
11. อ.แกลง	Klaeng	2.1	T	T					2.1		
12. จ.จันทบุรี	Chanthaburi*	13.7	12.4	3.6	0.8	7.1	3.2	8.0	47.8	2943.4	+523.4
13. อ.โป่งน้ำร้อน	Pong Namron	21.2	15.2	10.2	7.1	15.2			68.9		
14. อ.ท่าใหม่	Tha Mai	7.5	38.9	3.5					49.7		
15. อ.มะขาม	Makham		15.2		5.6	29.8			50.6		
16. อ.ขลุง	Khlung	37.4	22.5						59.9		

สถานีฝน	Station	วันที่และจำนวนน้ำฝนเป็นมิลลิเมตร Date and amount of rainfall in m. m. กันยายน September							ฝนรวม ม.ม. Total m. m.	ฝนรวมตั้งแต่ 1 ม.ค. Accumulative rain-fall Since Jan 1	
		5	6	7	8	9	10	11		ฝนจริง Actual	สูง(+)ต่ำ(-) กว่าปกติ Above(+) Below(-) Normal
17.จ.ตราด	Trat	52.7	31.3	1.8		10.0	3.8		99.6	3449.7	+546.2
18.อ.เขาสมิง	Khao Saming	46.4	10.4						56.8		
19.อ.แหลมงอบ	Laem Ngop	98.1	31.0						129.1		
20.อ.คลองใหญ่	Khlong Yai*	53.6	28.9	1.3	5.9	7.0			96.7	4339.2	+547.0
ภาคใต้ฝั่งตะวันตก	Gulf of Thailand West Coast										
1.จ.เพชรบุรี	Phetburi	55.2				5.7			60.9	951.0	+371.2
2.อ.บ้านแหลม	Ban Laem	54.2	0.5			6.0			60.7		
3.อ.ชะอำ	Cha Am	10.9	1.1			13.2			25.2		
4.จ.ประจวบคีรีขันธ์	Prachuap Khirikhan*	T	T	5.3	9.0	2.8	2.8	1.3	21.2	302.1	-323.3
5.อ.หัวหิน	Hua Hin*	2.4	1.3	0.3	0.4	10.2	0.9		15.5	578.4	- 15.2
6.จ.ชุมพร	Chumphon*	2.5	T	2.8	6.3	14.9	21.8	5.4	53.7	788.2	-454.2
7.อ.ท่าแซะ	Tha Sae	1.4	12.0	1.9	13.4	19.1			47.8		
8.อ.สวี	Sawi		14.6	2.4		8.5	18.9		44.4		
9.อ.หลังสวน	Lang Suan	17.7	3.3		11.0		12.3		44.3		
10.จ.ตุราพุรีธานี	Bandon*	50.3					T	2.0	52.3	692.8	- 95.5
11.อ.ไชยา	Chaiya								0.0		
12.อ.พุนพิน	Phun Phin								0.0		
13.อ.บ้านนาสาร	Ban Nasan		8.3	3.4					11.7		
14.จ.นครศรีธรรมราช	Nakhon Si Thammarat*								0.0	732.5	-458.0
15.อ.สิชล	Sichon								0.0		
16.อ.ท่าศาลา	Tha Sala								0.0		
17.อ.ฉวาง	Chawang								0.0		
18.อ.ทุ่งสง	Thun Song								0.0		
19.อ.ร่อนพิบูลย์	Ron Phibun								0.0		
20.อ.ปากพนัง	Pak Phanang								0.0		
21.จ.พัทลุง	Phatthalung								0.0	564.9	-360.4
22.อ.เขาไชยสน	Khao Chai Son								0.0		
23.จ.สงขลา	Songkhla*								0.0	1175.8	+424.5
24.อ.รัตภูมิ	Rattaphum				2.2				2.2		
25.อ.หาดใหญ่	Hat Yai								0.0		
26.อ.สะเดา	Sadao								0.0		
27.จ.ปัตตานี	Pattani*				3.2		10.2		13.4	933.4	+394.4
28.อ.หนองจิก	Nong Chik								0.0		
29.อ.ยะหริ่ง	Yaring			3.4	22.1				25.5		
30.อ.ปะนาเระ	Panare								0.0		
31.จ.ยะลา	Yala								0.0	..	..
32.อ.เบตง	Be Tong			14.5	2.9				17.4		
33.จ.นราธิวาส	Narathiwat*			3.1	T		24.3		27.4	1483.4	+174.4
34.อ.ยี่งอ	Yi Ngo			23.7					23.7		
35.อ.รือเสาะ	Ra Ngae						15.5		15.5		

สถานีฝน	Station	วันที่และปริมาณน้ำฝนเป็นมิลลิเมตร Date and amount of rainfall in m.m. วันยายน September 5	6	7	8	9	10	11	ฝนรวม มม. Total m.m.	ฝนรวมตั้งแต่ 1 ม.ค. Accumulative rainfall Since Jan.1 ฝนจริง Actual	สูง(+)ต่ำ(-) กว่าปกติ Above(+) Below(-) Normal
36.อ.ตากใบ	Tak Bai			T	24.1		3.9		28.0		
ภาคใต้ฝั่งตะวันตก	Southern Thailand West Coast										
1.จ.ระนอง	Ranong*	22.8	39.2	15.8	2.5	24.2	20.3	14.9	137.7	3425.7	-290.5
2.อ.กระบุรี	Kraburi	..	..	..	..	..	..	..	..		
3.จ.พังงา	Phang Nga			1.9	3.1	5.6	2.1		12.7	2556.1	+667.0
4.อ.ตะกั่วป่า	Takua Pa				7.4				7.4		
5.อ.ท้ายเหมือง	Thai Muang		8.2			1.8			10.0		
6.อ.ตะกั่วทุ่ง	Takua Thung		6.5			5.7			12.2		
7.จ.ภูเก็ต	Phuket*	..	..	..	..	..	..	..	..		
8.สนามบินภูเก็ต	Phuket Airport*			0.9	9.3	0.8		53.9	64.9	2197.6	+587.2
9.อ.ถลาง	Thalang	..	..	..	..	..	..	..	..		
10.จ.กระบี่	Krabi				0.2				0.2	..	..
11.อ.คลองท่อม	Khlong Thom				4.4				4.4		
12.จ.ตรัง	Trang	..	..	..	..	..	..	..	..		
13.สนามบินตรัง	Trang Airport*	T			21.2	0.2		2.7	24.1	1562.6	-171.4
14.อ.สิเกา	Si Kao				14.0		T		14.0		
15.อ.ย่านตาขาว	Yan Ta Khao				21.4				21.4		
16.อ.ปะเหลียน	Pa Lian				84.9				84.9		
17.จ.สตูล	Satun			5.4	32.7				38.1	1523.5	+100.4
18.อ.ละงู	La Ngu			16.2	39.4				55.6		

หมายเหตุ			Remark		
	ช่องว่าง	ไม่มีรายงานฝนตก		Blank	No report
	*	สถานีตรวจอากาศ		*	Synoptic Station
	T	ฝนเล็กน้อยวัดไม่ได้		T	Trace
	..	ไม่มีรายงาน		..	No report

อุณหภูมิสูงสุดและต่ำสุดประจำวันที่ ๕ - ๑๑ กันยายน ๒๕๐๙

Daily Max. and Min. Temperature September 5 - 11, 1966

สถานี	Station	อุณหภูมิสูงสุดและต่ำสุดเป็นองศา ซ. Max. and Min. Temperature in degree C. 5	6	7	8	9	10	11	เฉลี่ยสูงสุด ต่ำสุด Average Max. Min.	เฉลี่ยในสัปดาห์ Weekly Mean	ค่าปกติประจำเดือน Monthly Normal
ภาคเหนือ	Northern Part										
1.จ.เชียงราย	Chiangrai	33.4 22.4	34.0 22.5	33.4 23.0	29.4 21.1	30.6 20.8	29.8 21.7	31.8 20.4	31.8 21.7	26.8	26.1
2.อ.ฝาง	Fang	..	..	..	..	..	..	..	..	..	..

สถานี	Station	อุณหภูมิสูงสุดและต่ำสุดเป็นองศา ซ. Max. and Min. Temperature in degree C.							เฉลี่ยสูงสุดต่ำสุด Average Max. Min.	เฉลี่ยในสัปดาห์ Weekly Mean	ค่าปกติประจำเดือน Monthly Normal
		5	6	7	8	9	10	11			
3.จ.แม่ฮ่องสอน	Mae Hongson	34.1 24.4	35.3 23.9	33.0 24.2	31.6 22.9	33.0 23.0	33.0 21.9	33.6 22.5	33.4 23.2	28.3	27.3
4.จ.เชียงใหม่	Chiangmai	33.2 24.1	33.7 23.2	32.1 22.9	30.2 23.1	31.1 22.5	30.2 22.9	31.3 22.4	31.7 23.0	27.4	26.9
5.จ.น่าน	Nan	35.4 24.2	33.7 23.3	33.1 23.8	30.3 22.2	30.2 21.7	32.4 23.2	33.9 24.0	32.7 23.2	28.0	27.8
6.จ.ลำปาง	Lampang	31.3 23.5	34.4 24.5	32.8 23.5	30.8 24.5	29.8 22.4	30.8 23.5	31.4 22.6	31.6 23.5	27.6	27.3
7.อ.แม่สะเรียง	Mae Sariang	33.2 22.7	34.5 24.6	33.2 23.3	32.0 23.9	32.5 24.1	31.5 23.4	33.0 21.8	32.8 23.4	28.1	27.6
8.จ.แพร่	Phrae	34.8 24.4	34.5 24.5	33.2 23.8	30.2 24.6	30.9 23.5	31.3 23.4	32.4 23.6	32.5 24.0	28.2	27.4
9.จ.อุตรดิตถ์	Uttaradit	33.6 24.4	33.7 24.5	33.6 24.5	29.9 23.5	29.5 22.5	31.0 24.0	33.0 23.2	32.0 23.8	27.9	28.7
10.เขื่อนภูมิพล	Bhumibol Dam	..	..	..	..	..	..	..	..	..	..
11.จ.ตาก	Tak	.. 23.5	35.6 25.6	33.0 25.4	35.2 25.0	25.1 23.2	28.0 23.2	32.0 22.5	31.5 24.0	27.8	27.9
12.จ.พิษณุโลก	Phitsanulok	33.7 24.5	33.8 25.1	34.0 24.4	31.9 25.7	30.5 22.8	29.3 24.0	32.8 23.5	32.3 24.3	28.3	28.4
13.อ.แม่สอด	Mae Sot	30.9 23.6	30.9 23.9	30.7 23.8	30.6 24.1	28.0 23.7	25.5 22.2	30.9 21.9	29.6 23.3	26.4	27.1
14.จ.เพชรบูรณ์	Phetchabun	33.0 24.3	33.3 24.0	.. 24.2	31.0 23.8	.. 22.7	32.0 22.0	31.1 24.1	32.1 23.6	27.8	27.4
ภาคตะวันออกเฉียงเหนือ	Northeastern Part										
1.จ.หนองคาย	Nong Khai	..	..	..	..	..	..	..	..	..	..
2.จ.เลย	Loei	34.4 23.9	33.6 23.4	32.9 22.4	29.6 23.1	29.0 21.0	29.2 20.8	31.5 21.6	31.4 22.3	26.8	26.7
3.จ.อุดรธานี	Udon Thani	32.0 24.8	30.2 25.0	32.8 24.4	31.0 23.0	28.6 22.4	28.2 22.5	32.5 23.6	30.8 23.7	27.2	27.8
4.จ.นครพนม	Nakhon Phanom	33.0 23.5	32.3 22.7	34.2 24.5	28.8 22.7	31.2 23.9	28.4 22.4	31.2 23.2	31.3 23.3	27.3	27.1
5.จ.สกลนคร	Sakon Nakhon	32.5 23.4	31.1 23.7	31.2 23.0	27.5 23.0	30.7 23.5	27.3 22.0	31.2 24.0	30.2 23.2	26.7	27.1
6.อ.มุกดาหาร	Mukdahan	33.2 22.0	30.0 22.6	32.2 22.0	32.2 21.0	29.6 21.5	29.9 21.6	29.4 23.0	30.9 22.0	26.4	27.7
7.จ.ขอนแก่น	Khon Kaen	33.1 22.0	29.0 23.3	32.5 24.5	28.1 22.7	29.0 21.5	33.4 21.3	32.2 24.5	31.0 22.8	26.9	27.7
8.จ.ร้อยเอ็ด	Roi Et	30.5 23.6	31.0 24.2	31.5 24.0	28.6 23.0	29.2 23.3	29.5 24.3	29.5 24.5	30.0 23.8	26.9	27.8
9.จ.ชัยภูมิ	Chaiyaphum	31.4 23.4	29.5 23.3	32.0 24.1	28.8 24.0	27.1 22.0	29.6 22.3	30.7 22.5	29.9 23.1	26.5	..
10.จ.อุบลราชธานี	Ubon Ratchathani	31.6 24.9	30.5 24.8	28.4 23.9	28.7 23.1	27.8 23.0	30.8 23.9	31.2 24.6	29.8 24.0	26.9	27.3
11.จ.สุรินทร์	Surin	31.1 22.9	31.4 22.5	31.8 22.7	29.1 22.5	26.6 22.2	30.2 22.0	32.0 23.7	30.3 22.6	26.4	27.9
12.จ.นครราชสีมา	Nakhon Ratchasima	32.1 23.4	31.3 23.5	33.6 22.4	31.7 23.1	29.0 22.0	30.4 22.7	33.5 22.4	31.6 22.8	27.2	27.4
ภาคกลาง	Central Part										
1.จ.นครสวรรค์	Nakhon Sawan	33.8 23.9	31.9 24.7	33.6 24.0	33.7 24.4	28.6 23.6	31.7 23.6	33.1 23.5	32.3 24.0	28.2	28.4
2.จ.ลพบุรี	Lopburi	32.0 23.5	31.2 23.0	32.0 23.5	32.5 23.5	29.0 24.5	30.5 23.0	32.0 23.0	31.3 23.4	27.4	27.9
3.จ.สุพรรณบุรี	Suphanburi	32.3 24.4	32.0 24.3	33.1 24.3	32.7 25.8	27.4 25.3	31.2 24.3	32.1 24.0	31.5 24.6	28.0	28.1

สถานี	Station	อุณหภูมิสูงสุดและต่ำสุดเป็นองศา ซ. Max. and Min. Temperature in degree C.							เฉลี่ยสูงสุดต่ำสุด Average Max. Min.	เฉลี่ยในสัปดาห์ Weekly Mean	ค่าปกติประจำเดือน Month Norm
		5	6	7	8	9	10	11			
4. จ.ปราจีนบุรี	Prachinburi	28.5 24.9	31.9 23.5	31.4 23.0	31.2 24.5	29.9 21.2	30.8 24.5	32.0 25.5	30.8 23.9	27.4	27.6
5. จ.กาญจนบุรี	Kanchanaburi	32.3 23.4	32.8 23.5	31.7 24.7	31.9 25.1	26.3 23.4	30.0 22.9	33.4 22.1	31.2 23.6	27.4	28.1
6. สนามบินดอนเมือง	Don Muang	31.5 24.7	32.6 23.6	33.3 25.7	31.6 26.0	26.3 25.2	31.2 24.6	33.1 25.4	31.4 22.2	26.8	28.4
7. กรมอุตุนิยมวิทยา	Bangkok	32.7 24.1	32.4 24.2	32.1 24.7	31.4 25.6	30.4 25.9	31.0 24.2	31.6 24.2	31.6 24.7	28.2	28.4
8. อ.อรัญประเทศ	Aranyaprathet	30.4 22.8	32.0 23.2	.. 23.4	30.0 23.9	29.2 24.5	30.5 24.0	31.8 ..	30.6 23.6	27.1	27.8
9. อุตุฯบางนา	Bang Na	32.0 24.2	32.5 23.5	31.8 23.6	31.2 23.8	36.4 25.6	31.6 24.4	32.4 24.2	32.6 24.2	28.4	..
<u>อ่าวไทยฝั่งตะวันออก</u>	<u>Gulf of Thailand East Coast</u>										
1. ป้อมพระจุลฯ	Pom Phrachun	..	..	..	..	..	..	..	..	..	..
2. จ.ชลบุรี	Chonburi	30.5 23.2	30.9 23.2	31.0 23.4	.. 25.0	.. ..	.. ..	31.7 ..	31.0 23.7	27.4	27.9
3. อ.สีชัง	Si Chang.	30.1 23.2	31.8 24.3	30.8 24.8	30.8 25.0	30.0 27.3	30.4 25.9	31.1 27.2	30.7 25.4	28.0	..
4. อ.สัตหีบ	Sattahip	31.0 23.4	32.2 23.4	32.3 26.5	32.4 26.3	31.5 25.8	32.5 25.9	33.4 26.1	32.2 25.3	28.8	28.8
5. จ.ระยอง	Rayong	29.3 23.6	.. 23.8	30.7 ..	31.1 26.2	30.2 27.0	.. 26.1	.. ..	30.3 25.3	27.8	..
6. อ.บ้านเพ	Ban Phe	28.5 21.0	30.2 23.0	30.0 25.5	29.5 24.2	28.8 24.9	.. 24.4	.. ..	29.4 23.8	26.6	..
7. จ.จันทบุรี	Chanthaburi	28.6 22.5	31.0 23.5	30.1 23.6	30.5 25.2	29.6 25.9	31.1 25.3	32.0 24.8	30.4 24.4	27.48	27.2
8. อ.แหลมงอบ	Laem Ngop	27.0 23.0	29.0 22.7	30.6 24.0	31.0 27.0	.. 26.4	.. ..	.. ..	29.4 24.6	27.0	..
9. อ.คลองใหญ่	Khlong Yai	29.2 21.3	29.5 22.2	29.5 24.1	30.7 24.2	.. 25.7	30.4 24.5	.. ..	29.9 23.7	26.8	26.5
<u>อ่าวไทยฝั่งตะวันตก</u>	<u>Gulf of Thailand West Coast</u>										
1. อ.หัวหิน	Hua Hin	33.2 23.4	33.6 23.8	31.0 24.6	31.8 24.0	30.7 24.3	30.9 23.2	31.1 24.1	31.8 23.9	27.8	28.0
2. จ.ประจวบคีรีขันธ์	Prachuap Khirikhan	32.8 24.5	33.7 24.7	31.1 26.0	29.4 24.2	30.7 23.6	30.7 23.5	32.1 23.4	31.5 24.3	27.9	27.7
3. จ.ชุมพร	Chumphon	30.0 23.7	31.6 22.8	30.2 24.0	29.9 23.9	30.6 23.3	29.0 22.5	29.8 23.0	30.2 23.3	26.8	27.1
4. จ.ตุ่งสาทุ่งสาน	Bandon	34.7 22.3	34.4 23.0	34.1 23.6	34.6 23.4	34.5 23.5	35.3 23.0	32.1 23.6	34.2 23.2	28.7	27.6
5. จ.นครศรีธรรมราช	Nakhon Si Thammarat	34.5 22.4	36.1 22.4	34.9 23.0	35.2 22.7	35.0 23.0	34.7 23.0	35.0 22.6	35.0 22.7	28.8	27.7
6. จ.สงขลา	Songkhla	33.5 23.5	35.1 22.2	34.0 23.9	32.8 24.5	34.2 24.0	33.0 24.3	32.0 24.1	33.5 23.8	28.6	28.1
7. จ.ปัตตานี	Pattani	34.6 22.7	35.1 ..	34.5 23.5	.. 24.0	34.2 ..	33.8 23.0	33.0 22.5	34.2 23.1	28.6	..
8. จ.นราธิวาส	Narathiwat	33.5 22.0	33.8 23.0	33.0 23.5	33.4 23.8	.. 24.0	33.0 24.3	33.4 22.0	33.4 23.2	28.3	27.2
<u>ภาคใต้ฝั่งตะวันตก</u>	<u>Southern Thailand West Coast</u>										
1. จ.ระนอง	Ranong	31.0 25.2	29.8 22.2	30.8 22.6	30.5 21.9	30.0 22.5	29.8 22.2	27.7 22.8	29.8 22.8	26.4	26.0
2. จ.ภูเก็ต	Phuket	32.0 23.4	32.5 23.5	32.0 27.2	33.0 26.0	31.0 24.4	31.6 26.7	31.1 26.6	31.9 25.4	28.6	27.0
3. จ.ตรัง	Trang	33.6 22.6	32.8 22.4	33.9 23.6	31.5 23.1	32.0 22.1	32.1 23.2	30.1 23.6	32.3 22.9	27.6	27.0

แก้ไขเพิ่มเติมรายงานอากาศประจำสัปดาห์ฉบับที่ ๓๖/๒๕๐๙ เนื่องจากได้รับรายงานภายหลัง

Correction in weekly weather report No. 36/1966 *for late report rainfall data*

สถานีฝน	Station	วันที่และจำนวนน้ำฝนเป็นมิลลิเมตร Date and amount of rainfall in m.m. สิงหาคม August			กันยายน September				ฝนรวม มม. Total m.m.	ฝนรวมตั้งแต่ 1 ม.ค. Accumulative rain-fall Since Jan. 1	
		29	30	31	1	2	3	4		ฝนจริง Actual	สูง(+)ต่ำ(-) กว่าปกติ Above(+) Below(-) Normal
ภาคเหนือ	Northern Part	๔. อ. พาน				14.5		4.1	107.4		
๕. อ. ปาย	Pai							21.0	51.7		
๖. อ. ฝาง	Fang						30.2	2.7	107.7		
๗. จ. ลำพูน	Lamphun							9.7	84.2		
๘. อ. ป่าซาง	Pasang							23.8	63.3		
๙. อ. เถิน	Thoen							70.6	93.0		
๑๐. อ. ปัว	Pua						7.2		116.3		
๑๑. อ. ลับแล	Lap Lae							12.8	58.7		
๑๒. อ. น้ำปาด	Nam Pat						58.4		85.3		
๑๓. อ. กงไกรลาศ	Kongkrailat						2.6	5.8	27.4		
๑๔. อ. บางกระทุ่ม	Bang Kratum					2.7	6.9	4.2	49.9		
๑๕. จ. บางกระทุ่ม	Kamphaeng Phet							11.0	88.5	1129.5	+ 623.9
๑๖. อ. พิจิตร	Phichit						10.2		134.5	1323.8	+ 344.6
๑๗. อ. หล่มเก่า	Lom Kao						2.3	2.5	40.6		
๑๘. อ. หล่มสัก	Lom Sak						24.5	T	28.6		
ภาคตะวันออกเฉียงเหนือ	Northeastern Part										
๑๙. อ. บ้านผือ	Ban Phu					50.6	70.8		181.6		
๒๐. อ. พรรณานิคม	Phanna Nikhom							18.2	69.0		
๒๑. อ. นาแก	Na Kae							11.2	91.1		
๒๒. อ. คอนสวรรค์	Khon Sawan							6.1	16.0		
๒๓. อ. บำเหน็จณรงค์	Bamnet Narong							15.0	26.0		
๒๔. อ. น้ำพอง	Nam Phong							24.8	53.0		
๒๕. อ. มัญจคีรี	Mancha Khiri							18.7	26.7		
๒๖. อ. ชนบท	Chonnabot							8.4	22.8		
๒๗. จ. มหาสารคาม	Maha Sarakham							39.1	86.4	1163.7	+ 226.3
๒๘. อ. โกสุมพิสัย	Kosum Phisai						17.1	9.2	49.6		
๒๙. อ. พยัคฆภูมิพิสัย	Phayakphum Phisai						22.6	16.1	63.5		
๓๐. อ. กาฬสินธุ์	Kalasin							15.7	91.8	1852.9	+ 690.5
๓๑. อ. สหัสขันธุ์	Sahatkhan							68.0	128.5		
๓๒. อ. กันทรวิชัย	Khantharawichai						35.0	12.3	47.3		

สถานีฝน	Station	วันที่และจำนวนน้ำฝนเป็นมิลลิเมตร Date and amount of rainfall in m.m. สิงหาคม August			กันยายน September				ฝนรวม น.ม. Total m.m.	ฝนรวมตั้งแต่ 1 ม.ค. Accumulative rain-fall Since Jan.1	
		29	30	31	1	2	3	4		ฝนจริง Actual	สูง(+)ต่ำ(-)กว่าปกติ Above(+) Below(-) Normal
๔๗. อ. กมลาไสย	Kammalasai							12.7	76.0		
๔๘. อ. โพนทอง	Phon Thong							39.9	85.3		
๔๙. อ. ธวัชบุรี	Thawatburi							35.8	109.3		
๕๐. อ. เสลภูมิ	Selaphum							11.1	85.5		
๕๑. อ. สุวรรณภูมิ	Suwannaphum							8.2	57.5		
๕๒. อ. กง	Khong							14.5	26.5		
๕๓. อ. พิมาย	Phimai							7.4	10.9		
๕๔. อ. สีคิ้ว	Si Khiu							6.4	6.4		
๕๕. อ. จักราช	Chakkarat							27.3	51.0		
๕๖. อ. ปักธงชัย	Pak Thong Chai							7.4	13.6		
๕๗. อ. ครบุรี	Khonburi							15.3	33.7		
๕๘. อ. นางรอง	Nang Rong							40.5	75.8		
๕๙. อ. ประโคนชัย	Prakhon Chai							39.4	39.4		
๕๑. อ. ศรีสะเกษ	Sisaket							15.5	41.0	512.0	+ 544.1
๕๒. อ. ราษีไศล	Rasisalai							10.3	31.5		
๕๓. อ. กันทรารมย์	Kanthararom							44.4	85.2		
๕๔. อ. ชานุมาน	Chanuman					39.4	14.4	40.3	162.2		
๕๕. อ. มหาชนะชัย	Maha Chana Chai							14.5	32.9		
๕๖. อ. โขงเจียม	Khong Chiam							5.6	62.7		
๑๐๐. อ. เดชอุดม	Det Udom							25.5	65.6		
<u>ภาคกลาง</u>	<u>Centeal Part</u>										
๑. อ. บรรพตพิสัย	Banphot Phisai							8.1	16.0		
๒. อ. ชุมแสง	Chumsaeng				1.0	T	3.7	0.2	27.3		
๓. อ. พยุหคีรี	Phayuha Khiri							12.9	55.8		
๔. อ. หนองบาง	Nong Chang							35.8	61.3		
๑๐. จ. ชัยนาท	Chainat							9.4	43.3	1067.0	+ 245.1
๑๑. อ. วัดสิงห์	Watsing							2.9	16.3		
๑๒. จ. สิงห์บุรี	Singburi							8.5	44.9	1010.8	+ 271.1
๑๓. อ. อินทบุรี	Inburi							12.0	28.2		
๑๔. อ. บางระจัน	Bangrachan							17.3	67.2		

สถานีฝน	Station	วันที่และจำนวนน้ำฝนเป็นมิลลิเมตร Date and amount of rainfall in m.m. สิงหาคม August			กันยายน September				ฝนรวม ม.ม. Total m.m.	ฝนรวมตั้งแต่ 1 ม.ค. Accumulative rain-fall Since Jan. 1 ฝนจริง Actual	สูง(+)ต่ำ(-)กว่าปกติ Above(+) Below(-) Normal
		29	30	31	1	2	3	4			
๑.อ.พรหมบุรี	Phrowburi							6.0	35.7		
๒.อ.บ้านหมี่	Banmi							29.1	48.4		
๓.อ.ไชยบาดาล	Chai Badan							9.6	38.4		
๔.อ.บางปลาม้า	Bang Pla Ma							4.5	18.9		
๕.จ.อางทอง	Ang Thong						3.0		8.8		
๖.อ.ไชโย	Chaiyo							36.8	36.8		
๗.อ.วิเศษไชยชาญ	Wiset Chaichan							12.8	21.2		
๘.จ.พระนครศรีอยุธยา	Ayutthaya							3.5	11.6	1003.6	+ 168.4
๙.อ.บางบาล	Bang Ban							8.3	18.6		
๑๐.อ.เสนา	Sena							10.2	30.3		
๑๑.อ.ศรีมหาโพธิ์	Si Maha Pho							21.8	85.1		
๑๒.อ.กบินทร์บุรี	Kabinburi							6.8	64.4		
๑๓.อ.สระแก้ว	Sa Kaeo							52.0	65.7		
๑๔.อ.วัฒนานคร	Watthana Nakhon							38.4	74.6		
๑๕.จ.นนทบุรี	Nonthaburi							37.2	37.2		
๑๖.อ.สังขละบุรี	Sang Khlaburi						13.0	56.8	88.0		
๑๗.อ.พนมทวน	Phanom Thuan							15.7	22.5		
๑๘.อ.ท่าม่วง	Tha Muang							7.1	16.1		
๑๙.จ.นครปฐม	Nakhon pathom							15.5	31.7		
๒๐.อ.บางคุ้มเทียน	Bang Khun Thian							5.3	28.3		
๒๑.อ.มีนบุรี	Minburi							1.1	3.7		
๒๒.อ.ลาดกระบัง	Lat Khabang							12.6	22.8		
๒๓.จ.ฉะเชิงเทรา	Chachoengsao							7.3	88.3	1249.1	+ 356.6
๒๔.อ.บ้านโพธิ์	Ban Pho							20.5	20.5		
๒๕.จ.ราชบุรี	Ratburi							8.2	8.2	848.8	+ 159.3
๒๖.อ.บ้านโป่ง	Ban Pong							6.0	36.3		
๒๗.อ.โพธาราม	Photharam							11.8	41.8		
๒๘.อ.ปากท่อ	Pak Tho							20.5	29.5		
๒๙.อ.สมุทรสงคราม	Samut Songkram							6.1	26.9	837.4	+ 189.1
๓๐.อ.บางคนที	Bang Khonthi							10.4	26.7		

สถานีฝน	Station	วันที่และจำนวนน้ำฝนเป็นมิลลิเมตร Date and amount of rainfall in m. m. สิงหาคม august					กันยายน September		ฝนรวม m. m. Total m. m.	ฝนรวมตั้งแต่ 1 ม.ค. Accumulative rainfall Since Jan. 1	
		29	30	31	1	2	3	4		ฝนจริง Actual	สูง(+)ต่ำ(-)กว่าปกติ Above(+) Below(-) Normal
๘๕. อ. อัมพวา	Amphawa							19.5	27.7		
๘๖. จ. สมุทรสาคร	Samut Sakhon							3.5	18.7	1008.6	+ 67.
๘๗. จ. สมุทรปราการ	Samut Prakan							7.0	37.6	1276.0	+ 201.
อ่าวไทยฝั่งตะวันออก	Gulf of Thailand East Coast										
๖. อ. พานทอง	Phan Thong							33.2	47.1		
๗. อ. พนัสนิคม	Phanat Nikhom							15.7	39.5		
๘. อ. บ้านบึง	Ban Bung					14.3	18.5	5.1	51.2		
๖. อ. ศรีราชา	Si Racha							76.5	101.2		
๘. จ. ระยอง	Rayong							20.8	37.2		
๙. อ. บ้านค่าย	Ban Khai						19.2	20.9	40.1		
๑๐. ก. บ้านเพ	Ban Pha							30.0	51.3		
๑๑. อ. แกลง	Klaeng							27.0	96.9		
๑๒. อ. ท่าใหม่	Tha Mai							91.3	199.5		
๑๕. อ. มะขาม	Makham							224.6	252.4		
๑๖. อ. ขลุง	Khlung							198.6	327.6		
๑๗. จ. ตราด	Trat							46.5	261.5	3350.1	+ 624.
๑๘. อ. เขาสมิง	Khao Saming							80.2	80.2		
๑๙. อ. แหลมงอบ	Laem Ngop					8.3	99.7	192.4	300.4		
๒๐. อ. คลองใหญ่	Khlong Yai*							82.4	243.5	4242.5	+ 698.
อ่าวไทยฝั่งตะวันตก	Gulg of Thailand West Coast										
๑. จ. เพชรบุรี	Phetburi							8.7	8.7	890.1	+ 331.
๒. อ. บ้านแหลม	Ban Laem							17.0	33.8		
๓. อ. ชะอำ	Cha Am							10.2	16.0		
๔. อ. ท่าแซะ	Tha Sae							9.1	23.4		
๕. อ. สวี	Sawi							13.8	74.5		

พิมพ์ที่ ร.พ. กรมอุตุนิยมวิทยา สำนักนายกรัฐมนตรี

บางกะปิ พระนคร

นาวาโท ธำรง กิติสิน ผู้พิมพ์ผู้โฆษณา 2509

ATMOSPHERIC SCIENCES
LIBRARY
SEP 12 1966
E. S. S. A.
U. S. Dept. of Commerce

กรมอุตุนิยมวิทยา สำนักนายกรัฐมนตรี

รายงานอากาศประจำสัปดาห์ ระหว่างวันที่ ๑๒ ถึง ๑๘ กันยายน ๒๕๐๙

และ

การคาดหมายลักษณะอากาศ ระหว่างวันที่ ๑๙ ถึง ๒๕ กันยายน ๒๕๐๙

ฉบับที่ ๓๘/๒๕๐๙

พลเรือโท สนิธ เวสารัชชนันท์

อธิบดีกรมอุตุนิยมวิทยา

METEOROLOGICAL DEPARTMENT
OFFICE OF THE PRIME MINISTER
BANGKOK THAILAND

WEEKLY WEATHER REPORT

DURING THE PERIOD SEPTEMBER 12 — 18, 1966

AND

WEATHER OUTLOOK

DURING SEPTEMBER 19 — 25, 1966

No. 38 / 1966

Sanit Vesa — rajananda

Vice Admiral, Director General

การคาดหมายลักษณะอากาศใน ๗ วันข้างหน้า
ตั้งแต่วันที่ ๑๙ - ๒๕ กันยายน ๒๕๐๙

ลักษณะทั่วไป

ร่องมรสุมเลื่อนลงมาพาดอยู่ในภาคกลาง และภาคตะวันออกของประเทศไทย ซึ่งจะทำให้กลุ่มฝนส่วนใหญ่เลื่อนลงไปตกในภาคกลางและภาคตะวันออก

ภาคเหนือ ภาคตะวันออกเฉียงเหนือ	ลมฝ่ายเหนือเริ่มพัดลงมาจากประเทศจีน ซึ่งจะทำให้อุณหภูมิลดลงและปริมาณฝนลดลงมาก
ภาคกลาง ภาคตะวันออก	มีฝนชุกทั่วไปและมีฝนตกหนักเป็นแห่ง ๆ ในสัปดาห์
อ่าวไทย ฝั่งตะวันตก	มีฝนหรือฝนฟ้าคะนองเป็นบางแห่งตลอดสัปดาห์
ภาคใต้ ฝั่งตะวันตก	มีฝนเกือบทั่วไปตลอดสัปดาห์
พระนคร และ ธนบุรี	มีฝนหรือฝนฟ้าคะนองตลอดสัปดาห์

กรมอุตุนิยมวิทยา

๑๙ ก.ย.๒๕๐๙

Weather Outlook for the next seven days
From September 19 - 25,1966

General Situation

Monsoon trough moves southward to cover the Central and Eastern parts. This condition will induce the rainfall to concentrate over the above mentioned parts.

Northern Part: Northeastern Part:	Northerly wind from China begins to prevail. This condition will reduce the temperature and rain will be diminished.
Central Part: Eastern Part:	Copious rains and scattered heavy fall throughout the week.
Gulf of Thailand, West Coast:	Isolated showers or thundershowers throughout the week.
Southern Thailand, West Coast:	Almost widespread rains throughout the week.
Bangkok and Thonburi:	Showers or thundershowers throughout the week.

Meteorological Department
19 / 9 / 1966

สรุปลักษณะอากาศทั่วไปในรอบสัปดาห์
ตั้งแต่วันที่ ๑๒ - ๑๘ กันยายน ๒๕๐๙

๑. ในระหว่างสัปดาห์ ปรากฏว่าบริเวณความกดอากาศสูงในประเทศจีนได้ทวีกำลังแรงขึ้น และแผ่บริเวณปกคลุมถึงตอนใต้ของประเทศจีน ร่องมรสุมได้เลื่อนลงมาทางใต้ โดยพาดผ่านภาคกลางและตอนใต้ของภาคตะวันออกเฉียงเหนือ

๒. ในระหว่างสัปดาห์ มีฝนเล็กน้อยถึงปานกลางเกือบทั่วไปในภาคเหนือ ภาคกลาง และภาคตะวันออก โดยมีฝนหนักเป็นบางแห่ง สำหรับในบริเวณภาคตะวันออกเฉียงเหนือปรากฏว่าในระยะครึ่งแรกของสัปดาห์มีฝนปานกลางถึงฝนหนักเกือบทั่วไป แต่ในระยะครึ่งหลังของสัปดาห์ฝนได้ลดน้อยลงมาก ส่วนในภาคใต้นั้นมีฝนดีพอสมควรตลอดสัปดาห์

๓. ในระหว่างสัปดาห์ ปริมาณฝนสูงสุดประจำวันที่ตรวจวัดได้ในภาคต่าง ๆ ของประเทศปรากฏดังนี้

ภาคเหนือ	๑๔๔.๖	มม.	ที่	อ.เชียงแสน	เมื่อวันที่	๑๕ ก.ย.
ภาคตะวันออกเฉียงเหนือ	๑๓๔.๓	"	"	อ.พนมไพร	"	๑๓ "
ภาคกลาง	๑๒๙.๙	"	"	อ.ปากพลี	"	๑๓ "
อ่าวไทย ฝั่งตะวันออก	๑๖๔.๖	"	"	อ.มะขาม	"	๑๓ "
อ่าวไทย ฝั่งตะวันตก	๙๐.๕	"	"	อ.บ้านนาสาร	"	๑๒ "
ภาคใต้ ฝั่งตะวันตก	๙๔.๙	"	"	จ.ภูเก็ต	"	๑๒ "

กรมอุตุนิยมวิทยา

๑๙ ก.ย. ๒๕๐๙

General Situation

Period September 12 - 18, 1966

1. During the week, the anticyclone in China was intensifying and extending to the Southern China. The monsoon trough moved southward and lied across the Central part and southern portion of the Northeastern part.

2. During the week, almost widespread light to moderate rains with local heavy falls still occurred in the Northern, Central and Eastern parts of Thailand. Almost widespread moderate to heavy rains occurred over the Northeastern part in the first half of the week but less rains occurred in the latter half. Substantial rainfall distributed over the Southern part throughout the week.

3. During the week the daily heaviest rainfalls in various parts of Thailand were as follows :-

Northern Part	144.6	m.m.	at	Chiangsaen	on	Sept.	15
Northeastern Part	134.3	"	"	Phanom Phrai	"	"	13
Central Part	129.9	"	"	Pak Phli	"	"	13
Gulf of Thailand, East Coast	164.6	"	"	Makham	"	"	13
Gulf of Thailand, West Coast	90.5	"	"	Ban Na San	"	"	12
Southern Thailand, West Coast	94.9	"	"	Phuket	"	"	12

Meteorological Department
19 / 9 / 1966

ข่าวอากาศเพื่อการเกษตรประจำสัปดาห์

ในระหว่างวันที่ ๑๒ - ๑๘ กันยายน ปรากฏว่ามีฝนเล็กน้อยถึงปานกลางเกือบทั่วไปในภาคเหนือ ภาคกลาง และภาคตะวันออก โดยมีฝนหนักเป็นบางแห่ง สำหรับในบริเวณภาคตะวันออกเฉียงเหนือ ปรากฏว่าในระยะครึ่งแรกของสัปดาห์มีฝนปานกลางถึงฝนหนักเกือบทั่วไป แต่ในระยะครึ่งหลังของสัปดาห์ฝนได้ลดน้อยลงมาก ส่วนในภาคใต้นั้นมีฝนดีพอสมควรตลอดสัปดาห์

ข้อควรทราบและระวัง

ปริมาณฝนในภาคเหนือ และภาคตะวันออกเฉียงเหนือเริ่มลดลงแล้ว ซึ่งหมายความว่าฤดูฝนในภาคเหนือ และภาคตะวันออกเฉียงเหนือจะสิ้นสุดลงในเร็ว ๆ นี้ ส่วนภาคกลางและภาคตะวันออกจะมีฝนตกชุกและตกหนักเป็นแห่ง ๆ ซึ่งจะทำให้เกิดน้ำเจิ่นท่วมพื้นที่ไร่นาได้ ดังนั้นกสิกรจึงควรระวังพืชและผลผลิตจมน้ำ ได้รับความเสียหาย และควรระวังการระบาดของโรค - ลำต้นเน่า โรคกาบใบเน่า โรคถอดฝักดาบ (โรคโคนเน่า) โดยใช้ยาเคมีกำจัด

กองอากาศเกษตร กรมอุตุนิยมวิทยา

๑๙ กันยายน ๒๕๐๙

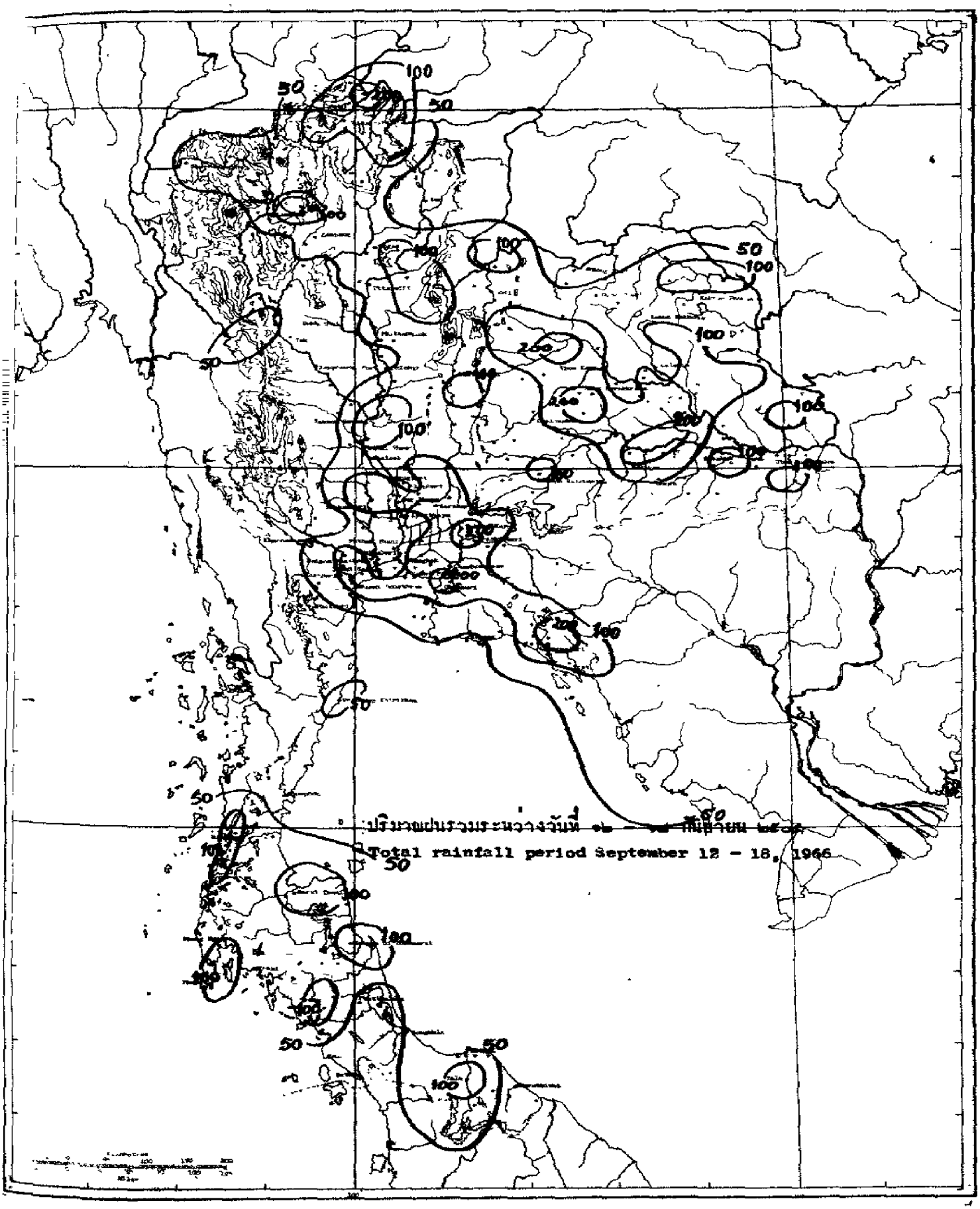
ปริมาณฝนรวมระหว่างวันที่ ๑๒ - ๑๘ กันยายน ๒๕๑๙
Total rainfall period September 12 - 18, 1966

สถานีตรวจ	Station	วันที่และจำนวนน้ำฝนเป็นมิลลิเมตร Date and amount of rainfall in m.m. กันยายน September							ฝนรวม m.m. Total m.m.	ฝนรวมตั้งแต่ 1 ม.ค. Accumulative rainfall Since Jan.1	
		12	13	14	15	16	17	18		ฝนจริง Actual	สูง(+)ต่ำ(-)กว่าปกติ Above(+) Below(-) Normal
ภาคเหนือ	Northern Part										
1.จ.เชียงราย	Chiangrai*			15.9	67.5	31.8	25.7	1.0	141.9	1624.2	+187.7
2.อ.แม่สาย	Mae Sai				61.4				61.4		
3.อ.เชียงแสน	Chiangsaen				144.6	41.1	20.9		206.6		
4.อ.เชียงของ	Chiangkhong			6.6	77.8	5.4	79.5		169.3		
5.อ.แม่จัน	Mae Chan				49.6	64.3			113.9		
6.อ.แม่สรวย	Mae Sruai			9.5	100.5	19.3			129.3		
7.อ.เทิง	Thoeng		65.7		58.5				124.2		
8.อ.เชียงคำ	Chiangkham		56.5	5.2	113.4				175.1		
9.อ.พาน	Phan		2.0	5.6	73.8				79.4		
10.อ.เวียงป่าเป้า	Wing Pa Pao			30.9					30.9		
11.อ.พะเยา	Phayao	..	..	..	..	..	..	..	..		
12.จ.แม่ฮ่องสอน	Mae Hongson*	5.1	9.1	25.0		0.2	38.2	5.3	82.9	1099.1	+ 93.0
13.อ.ปาย	Pai	44.2	4.3	9.7		10.6	27.9		96.7		
14.อ.ขุนยวม	Khun Yaum		25.5						25.5		
15.อ.แม่สะเรียง	Mae Sariang*	0.1	1.2	1.8	T	T	1.1	1.6	6.0	1004.6	- 63.6
16.จ.เชียงใหม่	Chiangmai*	9.9	3.3	1.8	2.2	17.6	15.4	14.7	64.9	774.0	-268.4
17.อ.ฝาง	Fang		1.0	21.2	23.6				45.8		
18.อ.เชียงดาว	Chiangdao								0.0		
19.อ.แม่แตง	Mae Taeng								0.0		
20.อ.แม่ริม	Mae Rim	..	..	..	..	..	..	..	..		
21.อ.สันทราย	San Sai	19.3	7.6	1.7	0.2				28.8		
22.อ.ดอยสะเก็ด	Doi Saket	20.5	2.6			22.0			45.1		
23.อ.สันกำแพง	San Kamphaeng	103.8		16.9		122.4			243.1		
24.อ.ฮางดง	Hang Dong	1.5		2.9		71.2			75.6		
25.อ.สารภี	Saraphi								0.0		
26.อ.สันป่าตอง	San Pa Tong	..	..	..	..	..	..	..	..		
27.อ.จอมทอง	Chom Thong								0.0		
28.อ.ฮอด	Hot			3.2					3.2		
29.จ.ลำพูน	Lamphun	3.8				41.6			45.4	..	..
30.อ.ป่าซาง	Pasang	1.8		7.4	12.0	4.1			25.3		
31.จ.ลำปาง	Lampang*	14.0	T	21.0	2.1	T	32.2	2.0	27.3	966.2	+153.5
32.อ.งาว	Ngao	..	..	..	..	..	..	..	..		
33.อ.แจ้ห่ม	Chae Hom	17.5	10.2	9.8					37.5		
34.อ.เถินคา	Ko Kha	10.2	16.2	34.1	2.1				62.6		
35.อ.สบปราบ	Sop Prap	1.5	2.3	10.0		3.7			17.5		
36.อ.เถิน	Thoen		3.1	4.2	T	8.4			15.7		
37.จ.แพร่	Phrae Airport*	36.7	2.1	13.6	28.0	3.0	9.3		92.7	709.7	-134.7
38.อ.สูงเม่น	Sung Men	36.7	5.5		14.6				57.8		
39.จ.น่าน	Nan*	T		T	10.3	5.5	8.2		24.0	1162.5	+166.2

สถานีฝน	Station	วันที่และจำนวนน้ำฝนเป็นมิลลิเมตร Date and amount of rainfall in m.m. กันยายน September							ฝนรวม ม.ม. Total m.m.	ฝนรวมตั้งแต่ 1 ม.ค. Accumulative rain-fall Since Jan. 1	
		12	13	14	15	16	17	18		ฝนจริง Actual	สูง(+)ต่ำ(-) กว่าปกติ Above(+) Below(-) Normal
40. อ.ทุ่งช้าง	Thung Chang		16.0						16.0		
41. อ.ปัว	Pua		T	5.9		18.9	4.5		27.3		
42. อ.นาน้อย	Na Noi	30.4			20.2				50.6		
43. จ.อุตรดิตถ์	Uttaradit*	9.2	0.6	50.6	13.5	4.1	11.0		89.0	1130.8	-106.8
44. อ.ลับแล	Lap Lae	14.9	2.5	64.8	3.9				86.1		
45. อ.น้ำปาด	Nam Pat	93.0		3.7	10.3				107.0		
46. จ.ตาก	Tak	..	..	..	..	..	..	..	..		
47. เขื่อนภูมิพล	Bhumibol Dam*	..	..	..	..	..	..	..	..		
48. อ.บ้านตาก	Ban Tak					38.4	48.2		86.6		
49. สนามบินตาก	Tak Airport*					9.9	19.5	0.3	29.7	817.5	+253.9
50. อ.แม่สอด	Mae Sot*	7.3	3.1	2.6		0.9	13.0	33.0	59.9	1340.3	+ 39.7
51. จ.สุโขทัย	Sukhothai			6.5					6.5	891.8	-137.2
52. อ.สวรรคโลก	Sawankhalok	2.0		1.5	T	6.9			10.4		
53. อ.กงไกรลาศ	Kongkrailat								0.0		
54. อ.ศรีสำโรง	Si Samrong	..	..	..	..	..	..	..	..		
55. จ.พิษณุโลก	Phitsanulok*	4.8	T	30.1	0.3	4.2	35.9	1.8	77.1	1361.9	+259.4
56. อ.พรหมพิราม	Phrom Phiram	74.6							74.6		
57. อ.วังทอง	Wang Thong	25.0		28.0					53.0		
58. อ.บางกระทุ่ม	Bang Kratum			23.2					23.2		
59. จ.กำแพงเพชร	Kamphaeng Phet								0.0	1256.6	+659.6
60. อ.คลองขลุง	Khlong Khlung								0.0		
61. อ.ขาณุวรลักษบุรี	Khanu Woralakburi	T		17.3	18.5	T	T		35.8		
62. จ.พิจิตร	Phichit		10.7	21.3		5.7	7.4		45.1	1535.9	+399.9
63. อ.ตะพานหิน	Taphanhin	13.7	2.6	35.9	0.6	25.6	19.2		97.6		
64. อ.บางมูลนาก	Bang Munnak	11.0		41.7	15.0				67.7		
65. จ.เพชรบูรณ์	Phetchabun*	1.3	3.3	67.4	T	T	1.7		73.7	1024.9	+ 53.9
66. อ.หล่มเก่า	Lom Kao	8.9	41.2	2.6	T	T			52.7		
67. อ.หล่มสัก	Lom Sak	4.9	0.3	1.0	1.2	6.8			14.2		
68. อ.ชนแดน	Chon Daen	29.6	9.8	21.5					60.9		
69. อ.วิเชียรบุรี	Wichianburi	..	..	..	..	..	..	..	..		
ภาคตะวันออกเฉียงเหนือ	**Northeastern Part**										
1. จ.เลย	Loei*	3.7	13.5	0.4	22.9	49.4	3.0		92.9	1045.3	- 25.5
2. อ.เชียงคาน	Chiangkhan	48.9			2.5	17.2	33.9		102.5		
3. อ.ท่าลี่	Tha Li	10.1		2.7	10.1				22.9		
4. อ.ด่านซ้าย	Dan Sai		34.2	80.5					114.7		
5. อ.วังสะพุง	Wang Saphung		22.3		69.7				92.0		
6. จ.หนองคาย	Noung Khai*	..	..	..	..	..	..	..	..	..	..
7. อ.บึงกาฬ	Bung Kan	..	..	..	..	..	..	..	..		
8. อ.โพนพิสัย	Phon Phisai	..	..	..	..	..	..	..	..		
9. อ.ท่าบ่อ	Tha Bo	..	..	..	..	..	..	..	..		

สถานีฝน	Station	วันที่และจำนวนน้ำฝนเป็นมิลลิเมตร Date and amount of rainfall in m.m. กันยายน September							ฝนรวม มม. Total m.m.	ฝนรวมตั้งแต่ 1 ม.ค. Accumulative rain-fall Since Jan.1	
		12	13	14	15	16	17	18		ฝนจริง Actual	สูง(+)ต่ำ(-) กว่าปกติ Above(+) Below(-) Normal
10. จ.อุดรธานี	Udon Thani*	16.6	20.4	13.3	8.8	13.5			72.6	1559.6	+417.3
11. อ.บ้านผือ	Ban Phu				40.3				40.3		
12. อ.เพ็ญ	Phan	35.0		27.0					62.0		
13. อ.หนองหาน	Nong Han	..	..	..	..	..	..	..	..		
14. อ.หนองบัวลำภู	Nong Bua Lamphu	36.4			12.1		28.9		77.4		
15. จ.สกลนคร	Sakon Nakhon*	3.3	16.3	T	0.7				20.3	1351.6	+ 15.7
16. อ.วานรนิวาส	Wanon Niwat	46.0	25.0	119.0	7.2				197.2		
17. อ.ส่างแดนดิน	Sawang Daen Din	38.2	2.7	30.1	13.3				84.3		
18. อ.พรรณานิคม	Phanna Nikhom	1.9	1.2	16.1	4.3				24.5		
19. จ.นครพนม	Nakhon Phanom*	2.7	1.7	4.3	11.7				20.4	2331.2	+372.9
20. อ.บ้านแพง	Ban Phaeng		8.7	4.6	26.4				31.9		
21. อ.ท่าอุเทน	Tha Uten	75.4	22.0	3.0					100.4		
22. อ.นาแก	Na Kae	T		27.7					27.7		
23. อ.ธาตุพนม	That Phanom	17.9	5.2						23.1		
24. อ.มุกดาหาร	Mukdahan*	41.4	6.4	6.1	1.3	T			55.2	1546.7	+355.6
25. จ.ชัยภูมิ	Chaiyaphum*	0.1	2.6	13.9	8.7	12.6	1.1	1.3	40.3	979.1	+275.6
26. อ.ภูเขียว	Phu Khieo	T	4.8	11.6	43.7	54.4			114.5		
27. อ.เกษตรสมบูรณ์	Kaset Sombun	..	..	..	..	..	..	..	..		
28. อ.คอนสวรรค์	Khon Sawan	1.0	4.1	35.5	2.3				42.9		
29. อ.จตุรัส	Chaturat		T	41.8	2.4	15.9			60.1		
30. อ.บำเหน็จณรงค์	Bamnet Narong					40.5			40.5		
31. จ.ขอนแก่น	Khon Kaen*	1.4	57.0	41.5	2.5	3.8			106.2	1230.3	+156.2
32. อ.น้ำพอง	Nam Phong		35.2						35.2		
33. อ.ภูเวียง	Phu Wiang		13.5	74.5	114.5	52.5			255.0		
34. อ.ชุมแพ	Chum Phae	5.5	1.1	8.0	73.0	31.7			119.3		
35. อ.มัญจาคีรี	Mancha Khiri	6.8	6.5	68.6	13.2	10.5	22.7		128.5		
36. อ.ชนบท	Chonnabot	26.3	15.6	36.8	44.0	17.8	80.2		220.7		
37. อ.บ้านไผ่	Ban Phai	15.1	12.1	9.5	2.6	47.8	10.0		97.1		
38. อ.พล	Phon	2.1	10.0	42.1	4.5	30.3			89.0		
39. จ.มหาสารคาม	Maha Sarakham	25.4	15.2	4.3	17.7	11.2			74.0	1312.2	+215.[illegible]
40. อ.โกสุมพิสัย	Kosum Phisai	8.1	18.6	1.9	9.5				38.1		
41. อ.บรบือ	Borabu	16.0	5.4	3.8	20.9				46.1		
42. อ.พยัคฆภูมิพิสัย	Phayakphum Phisai	42.1	45.0	62.0	40.0				189.1		
43. จ.กาฬสินธุ์	Kalasin	32.5		23.6	36.8				92.9	2050.1	+784.[illegible]
44. อ.สหัสขันธ์	Sahatkhan	48.5			79.0				127.5		
45. อ.ยางตลาด	Yang Talat	27.6		33.4	20.7	1.0			82.7		
46. อ.กันทรวิชัย	Kanthara Wichai	126.2	30.5	4.7					161.4		
47. อ.กมลาไสย	Kamalasai	58.2		18.9	6.3				83.4		
48. จ.ร้อยเอ็ด	Roi Et*	87.8	6.4	55.1	21.0	4.5	5.8	5.1	185.7	1808.2	+634.[illegible]
49. อ.โพนทอง	Phon Thong	72.3	7.5	10.2	70.5				160.5		

สถานีฝน	Station	วันที่และจำนวนน้ำฝนเป็นมิลลิเมตร Date and amount of rainfall in m.m. กันยายน September							ฝนรวม มม. Total m.m.	ฝนรวมตั้งแต่ 1 ม.ค. Accumulative rain-fall Since Jan. 1	
		12	13	14	15	16	17	18		ฝนจริง Actual	สูง(+)ต่ำ(-) กว่าปกติ Above(+) Below(-) Normal
50.อ.ธวัชบุรี	Thawatburi	32.6	8.1	28.0	35.5				104.2		
51.อ.อาจสามารถ	At Samat	122.4		69.3	4.3				196.0		
52.อ.เสลภูมิ	Selaphum	77.2	30.5	33.3	38.1	12.6			191.7		
53.อ.จตุรพักตรพิมาน	Chaturaphak Phiman			20.5					20.5		
54.อ.เกษตรวิสัย	Kaset Wisai		35.3	34.3	10.1				79.7		
55.อ.พนมไพร	Phanom Phrai	..	..	..	..	..	..	..	..		
56.อ.สุวรรณภูมิ	Suwannaphum		134.3	83.6	31.7				249.6		
57.จ.นครราชสีมา	Nakhon Ratchasima*	4.7	0.2	24.1	10.7	1.4	66.9	18.1	126.1	1114.5	+280.0
58.อ.บัวใหญ่	Bua Yai	86.0		48.2	10.8	12.8			157.5		
59.อ.คง	Khong	2.1		23.2	49.2				74.5		
60.อ.ด่านขุนทด	Dan Khunthot			20.0	4.6	20.5			45.1		
61.อ.โนนไทย	Non Thai		3.9	76.9		4.5			85.3		
62.อ.โนนสูง	Non Sung			71.5	9.0				80.5		
63.อ.พิมาย	Phimai	6.9		22.5	8.6	24.3			62.3		
64.อ.ปากช่อง	Pak Chong	..	..	..	..	..	..	..	..		
65.อ.สีคิ้ว	Si Khiu	..	..	..	..	..	..	..	..		
66.อ.สูงเนิน	Sung Noen			5.7		37.5			43.2		
67.อ.จักราช	Chakkarat			21.5		50.3			71.8		
68.อ.ปักธงชัย	Pak Thong Chai			2.8	13.2	60.1			76.1		
69.อ.โชคชัย	Chok Chai	..	..	..	..	..	..	..	..		
70.อ.ครบุรี	Khonburi	5.7	2.4		T	15.2			23.3		
71.จ.บุรีรัมย์	Burirum	56.5	9.5	125.4					191.4	1956.5	+831.3
72.อ.พุทไธสง	Phutthai Song	57.8	14.6	97.8	8.2	3.9			182.3		
73.อ.สตึก	Satuk	100.9	35.7	37.2		40.5			214.3		
74.อ.ลำปลายมาศ	Lam Plai Mat	18.3		72.6					90.9		
75.อ.นางรอง	Nang Rong	8.0	0.1	40.5	20.8	20.2			89.6		
76.อ.ประโคนชัย	Prakhon Chai			36.0					36.0		
77.จ.สุรินทร์	Surin*	2.9	22.8	12.4	3.4	7.4	78.2	21.0	148.1	1365.2	+450.5
78.อ.ท่าตูม	Tha Tum	..	..	..	..	..	..	..	..		
79.อ.รัตนบุรี	Rattanaburi	40.6	25.2	53.6		25.3			144.7		
80.อ.ศรีขรภูมิ	Si Khoraphum			35.5	12.4				47.9		
81.อ.ปราสาท	Prasat	9.9	9.5	33.4					52.8		
82.อ.สังขะ	Sangkha	3.5	32.4	16.2					52.1		
83.จ.ศรีสะเกษ	Sisaket		50.0	80.5	50.0				180.5	1741.0	+693.5
84.อ.ราษีไศล	Rasisalai			50.5	11.6				62.1		
85.อ.อุทุมพรพิสัย	Uthumphon Phisai	10.9	7.2	94.6	27.4	12.8			152.9		
86.อ.กันทรารมย์	Kanthararom		5.2	3.4	3.7	21.6			33.9		
87.อ.ขุขันธ์	Khukhan	10.0	10.0	60.0					80.0		
88.อ.กันทรลักษ์	Kantharalak	..	..	..	..	..	..	..	..		
89.จ.อุบลราชธานี	Ubon Ratchathani*	8.1	16.0	0.7	2.4	0.3		11.9	32.4	2164.0	+713.6

สถานีฝน	Station	วันที่และจำนวนน้ำฝนเป็นมิลลิเมตร Date and amount of rainfall in m.m. กันยายน September 12	13	14	15	16	17	18	ฝนรวม ม.ม. Total m.m.	ฝนรวมตั้งแต่ 1 ม.ค. Accumulative rainfall Since Jan. ฝนจริง Actual	ส่วนเกิน(+)ขาด(-) จากปกติ Above(+) Below(-) Normal
90.อ.ชานุมาน	Chanuman	13.1	4.3	4.3	25.1				46.8		
91.อ.เขมราฐ	Khemmarat	4.5	0.5	9.0	24.7				38.7		
92.อ.อำนาจเจริญ	Amnat Charoen	5.0			33.0	8.6			46.6		
93.อ.ยะโสธร	Yasothon	7.3	3.8	5.2	2.2		2.2		20.2		
94.อ.คำเขื่อนแก้ว	Kham Khuan Kaeo	25.0		63.0					88.0		
95.อ.ตระการพืชผล	Trakan Phut Phon	58.4	57.3		15.9				131.6		
96.อ.มหาชนะชัย	Maha Chana Chai		32.9	39.8					72.7		
97.อ.เรืองใน	Khuang Nai	36.8	6.0	12.0					54.8		
98.อ.โขงเจียม	Khong Chiam	3.3	2.2	9.6	26.0				41.1		
99.อ.พิบูลมังสาหาร	Phibun Mangsahan		15.2		5.5				20.7		
100.อ.เดชอุดม	Det Udom	12.8	8.6	6.0	70.0		30.9		128.3		
ภาคกลาง	Central Part										
1.จ.นครสวรรค์	Nakhon Sawan*	0.8	0.4	18.2	24.6		40.2	39.3	123.5	889.4	- 46.1
2.อ.บรรพตพิสัย	Banphot Phisai			4.2	18.9				23.1		
3.อ.ลาดยาว	Lat Yao	..	..	..	..	..	..	..	..		
4.อ.ชุมแสง	Chumsaeng	6.4	1.9	31.2	29.6	3.7	30.4		103.2		
5.อ.พยุหคีรี	Phayuha Khiri			13.9					13.9		
6.จ.อุทัยธานี	Uthai Thani		6.0						6.0	986.9	+ 76.1
7.อ.หนองฉาง	Nong Chang	3.3	5.7			14.2			23.2		
8.อ.ทับทัน	Thab Than	3.4	8.8	0.7					12.9		
9.อ.หนองขาหย่าง	Nong Kha Yang								0.0		
10.อ.บ้านไร่	Ban Rai	..	..	..	..	..	..	..	..		
11.จ.ชัยนาท	Chainat								0.0	1386.9	+210.1
12.อ.มโนรมย์	Manorom			5.4					5.4		
13.อ.วัดสิงห์	Wat Sing			1.8			11.2		13.0		
14.จ.สิงห์บุรี	Singburi		51.8	19.8		0.8	8.4		80.8	1110.4	+266.0
15.อ.อินทรบุรี	Inburi		62.5	1.3					63.8		
16.อ.บางระจัน	Bangrachan		62.5	36.5		30.6	2.9		132.5		
17.อ.พรหมบุรี	Phromburi		50.4	4.2					54.6		
18.จ.ลพบุรี	Lopburi*	T	14.6	32.4	0.4	0.6	18.0		66.0	1328.4	+315.6
19.อ.บ้านหมี่	Ban Mi		23.0	0.9					23.9		
20.อ.ไชยบาดาล	Chai Badan		11.6	3.7	9.8	32.8	4.7		62.6		
21.อ.ท่าวุ้ง	Tha Wung		26.6	7.4		28.0	35.0		97.0		
22.จ.สุพรรณบุรี	Suphanburi*		11.2	32.0		25.2	4.8	39.0	112.2	1085.8	+190.6
23.อ.เดิมบางนางบวช	Doembang Nangbuat		6.2	73.1		14.4	34.4		128.1		
24.อ.สามชุก	Sam Chuk		62.0	27.0					89.0		
25.อ.ศรีประจันต์	Si Prachan		15.0						15.0		
26.อ.บางปลาม้า	Bang Pla Ma		10.9	19.9					30.8		
27.อ.ดอนเจดีย์	Song Phi Nong		12.5	37.0	9.6	37.1			96.2		
28.จ.อ่างทอง	Ang Thong		35.6	44.5		2.5	55.2		137.8	1434.3	+385.5

สถานีฝน	Station	วันที่และจำนวนน้ำฝนเป็นมิลลิเมตร Date and amount of rainfall in m.m. กันยายน September							ฝนรวม m.m. Total m m	ฝนรวมตั้งแต่ 1 ม.ค. Accumulative rain-fall Since Jan. 1	
		12	13	14	15	16	17	18		ค่าจริง Actual	สูง(+)ต่ำ(-) กว่าปกติ Above(+) Below(-) Normal
29. อ.โพธิ์ทอง	Pho Thong		45.9	58.6			20.4		122.9		
30. อ.ไชโย	Chaiyo		7.2	35.8					43.0		
31. อ.วิเศษไชยชาญ	Wiset Chaichan		28.2	66.8			15.7		110.7		
32. อ.ป่าโมก	Pa Mok		14.6	8.9	5.8	1.3	9.4		40.0		
33. จ.สระบุรี	Saraburi		32.8	12.4			78.5		123.7	1657.0	+441.1
34. อ.บ้านหมอ	Ban Mo		28.1	46.3		6.2	25.3		105.9		
35. อ.แก่งคอย	Kaeng Khoi	..	..	..	..	..	..	..	..		
36. อ.หนองแค	Nong Khae	38.3	27.1	6.3			13.1		84.8		
37. จ.พระนครศรีอยุธยา	Ayutthaya	35.5	16.6	5.6		5.8	4.1		67.6	1181.5	+232.7
38. อ.ท่าเรือ	Tha Rua		13.0	79.8			45.8		138.6		
39. อ.ภักไห่	Phak Hai	10.0	30.3			3.5	12.0		55.8		
40. อ.บางบาล	Bang Ban	12.4	5.4	8.6	3.8				30.2		
41. อ.บางไทร	Bang Sai	0.6	13.4						14.0		
42. อ.เสนา	Sena	50.0		29.2					79.2		
43. อ.บางปะอิน	Bang Pa-in		6.8	2.2					15.0		
44. จ.นครนายก	Nakhon Nayok	0.2	89.4	57.6	0.4	0.3	48.7		196.6	1876.1	+100.0
45. อ.บ้านนา	Ban Na	12.6	115.4	39.7	11.8		19.8		199.3		
46. อ.ปากพลี	Pak Phli	13.8	129.9	72.8					216.5		
47. จ.ปราจีนบุรี	Prachinburi*	6.9	48.9	18.8	35.8	5.8	58.2	15.9	210.3	2325.7	+629.1
48. อ.บ้านสร้าง	Ban Sang	9.0	47.6	74.0	T	26.5			157.1		
49. อ.ศรีมหาโพธิ์	Si Maha Pho	19.4	34.5	9.8	13.5				77.2		
50. อ.กบินทร์บุรี	Kabinburi	12.7	43.3	13.1	0.5	0.1			69.9		
51. อ.สระแก้ว	Sa Kaeo	6.2	18.8	11.2		26.1			52.3		
52. อ.วัฒนานคร	Watthana Nakhon		17.4	3.7		5.7			26.8		
53. อ.อรัญประเทศ	Aranyaprathet*		10.4	2.2	16.8	14.2	14.8	4.0	62.4	1389.4	+ 80.3
54. จ.ปทุมธานี	Pathum Thani		49.7	2.7			3.7		56.1	858.3	-302.2
55. อ.ธัญญบุรี	Thanyaburi	9.5	20.4	2.3			5.5		37.7		
56. จ.นนทบุรี	Nonthaburi		12.2				30.2		42.4	..	..
57. อ.บางบัวทอง	Bang Bua Thong	4.5	11.4			7.9			23.8		
58. จ.กาญจนบุรี	Kanchanaburi*		0.8	5.7	46.9	T	7.9	4.9	66.2	703.3	- 42.5
59. อ.สังขละบุรี	Sang Khlaburi					4.7	13.0		21.7		
60. อ.ทองผาภูมิ	Thong Pha Phum								0.0		
61. อ.ไทรโยค	Sai Yok								0.0		
62. กิ่ง อ.ศรีสวัสดิ์	Si Sawat						17.3		17.3		
63. อ.บ่อพลอย	Bo Phloi	..	..	..	..	..	..	..	..		
64. อ.พนมทวน	Phanom Thuan			115.2					115.2		
65. อ.ท่าม่วง	Tha Muang		T	22.3	T		12.0		34.3		
66. จ.นครปฐม	Nakhon Pathom		59.4	9.9	1.0	28.0	6.3		104.6	..	..
67. อ.นครชัยศรี	Nakhon Chai Si		8.3				12.6		21.1		
68. จ.ธนบุรี (บางกอกน้อย)	Thonburi		15.3			50.7			64.2	1272.4	+284.0

สถานีฝน	Station	วันที่และจำนวนน้ำฝนเป็นมิลลิเมตร Date and amount of rainfall in m.m. กันยายน September							ฝนรวม ม.ม. Total m.m.	ฝนรวมตั้งแต่ 1 ม.ค. Accumulative rainfall Since Jan.	
		12	13	14	15	16	17	18		ฝนจริง Actual	สูง(+)ต่ำ(-) กว่าปกติ Above(+) Below(-) Normal
69. อ.บางขุนเทียน	Bang Khun Thian		11.3			48.8	16.7	46.9	123.7		
70. กรมอุตุนิยมวิทยา	Bangkok*	0.2	12.0	0.2		41.5	4.6	33.7	92.2	1416.8	+260.[illegible]
71. สนามบินดอนเมือง	Don Muang*	6.2	14.5	1.1	T	12.7	3.9	39.3	74.8	966.5	-220.[illegible]
72. อ.บางเขน	Bang Khen	[illegible]	13.6	0.8		8.8	2.8	79.5	105.4		
73. อ.มีนบุรี	Minburi		10.2	0.5		0.7	8.2		19.6		
74. อ.ลาดกระบัง	Lat Krabang	T	25.1			14.6	9.1		48.8		
75. อุตุฯบางนา	Bang Na*		12.8	0.4		13.8	14.4		41.4		
76. จ.ฉะเชิงเทรา	Chachoengsao		51.6	14.9	2.1		27.2		95.8	1359.5	+327.6
77. อ.บ้านโพธิ์	Ban Pho		60.9		30.6				91.5		
78. จ.ราชบุรี	Ratburi		1.1	52.9		5.9	54.1		94.0	968.4	+198.8
79. อ.บ้านโป่ง	Ban Pong		40.0	14.5	2.8		38.0		95.3		
80. อ.โพธาราม	Photharam		12.5	30.6			39.7		82.8		
81. อ.ดำเนินสดวก	Damnoen Saduak		5.5	33.6	3.3	19.7	19.8		81.9		
82. อ.ปากท่อ	Pak Tho					59.3	73.9		133.2		
83. จ.สมุทรสงคราม	Samut Songkhram		2.1	2.7	3.7	9.6	88.7		106.8	992.4	+241.9
84. อ.บางคนที	Bang Khonthi		2.1	11.1	7.5	7.1	110.5		138.3		
85. อ.อัมพวา	Amphawa		1.7	5.8	6.7	29.5	94.3		138.0		
86. จ.สมุทรสาคร	Samut Sakhon		5.1				40.1		45.2	1084.2	+ 35.8
87. จ.สมุทรปราการ	Samut Prakan	0.4	40.4				9.0		49.8	1385.3	+180.6
88. อ.พระประแดง	Phrapradaeng	..	..	..	..	..	..	..	..		
89. ป้อมพระจุลฯ	Pom Phrachun*	..	..	..	..	..	..	..	..		
90. บางปู	Bang Pu*	..	..	..	..	..	..	..	..		
91. อ.บางพลี	Bang Phli		28.1				34.7		62.8		
อ่าวไทยฝั่งตะวันออก	Gulf of Thailand East Coast										
1. จ.ชลบุรี	Chonburi*		65.7	17.4	1.2	2.8	74.1	45.4	206.6	1259.2	+173.1
2. อ.พานทอง	Phan Thong	..	..	..	..	..	..	..	..		
3. อ.พนัสนิคม	Phanat Nikhom	1.6	14.6		10.0	8.2	8.1		42.5		
4. อ.บ้านบึง	Ban Bung		51.1	1.7					52.8		
5. อ.สีชัง	Si Chang*		8.2	5.3	11.0		18.3		42.8		
6. อ.ศรีราชา	Si Racha			27.4	6.4	6.9			40.7		
7. อ.สัตหีบ	Sattahip*		7.3	1.8	1.7		34.5	16.9	61.3	966.8	-169.2
8. จ.ระยอง	Rayong		6.2		31.0				37.2	..	..
9. อ.บ้านค่าย	Ban Khai		14.2	13.1	29.6				56.9		
10. อ.บ้านเพ	Ban Phe*		11.6	2.6					14.2		
11. อ.แกลง	Klaeng		25.3	16.8	4.3				46.4		
12. จ.จันทบุรี	Chanthaburi*	5.4	105.1	24.5	16.2	4.4	13.7	0.3	167.6	3095.3	+562.4
13. อ.โป่งน้ำร้อน	Pong Namron	5.1	6.2	..	..	..	..	..	..		
14. อ.ท่าใหม่	Tha Mai		88.3	29.9	18.5				136.7		
15. อ.มะขาม	Makham	12.2	164.6	14.4	18.8	9.4			219.4		
16. อ.คลุง	Khlung		144.7	48.9					193.6		

สถานีฝน	Station	วันที่และจำนวนน้ำฝนเป็นมิลลิเมตร Date and amount of rainfall in m.m. กันยายน September							ฝนรวม m.m. Total m.m.	ฝนรวมตั้งแต่ 1 ม.ค. Accumulative rain-fall Since Jan. 1	
		12	13	14	15	16	17	18		ฝนจริง Actual	สูง(+)ต่ำ(-) กว่าปกติ Above(+) Below(-) Normal
7.จ.ตราด	Trat		58.9	6.8	2.2	4.7	13.1		85.7	3535.4	+458.6
8.อ.เขาสมิง	Khao Saming	5.2	110.0	6.0	30.2				151.4		
9.อ.แหลมงอบ	Laem Ngop		96.3	2.0					98.3		
10.อ.คลองใหญ่	Khlong Yai*	1.4	42.0	1.3		1.5	4.6	0.8	51.6	4403.0	+202.2
ชายฝั่งตะวันตก	Gulf of Thailand West Coast										
1.จ.เพชรบุรี	Phetburi				33.6		25.5		59.1	1010.1	+387.5
2.อ.บ้านแหลม	Ban Laem		1.2	5.3	6.5	20.5	21.0		54.5		
3.อ.ชะอำ	Cha Am			2.4	28.0		3.5		33.9		
4.จ.ประจวบคีรีขันธ์	Prachuap Khirikhan*	T	4.0	0.1	T	24.6	0.1	25.8	57.6	359.7	-281.7
5.อ.หัวหิน	Hua Hin*	T	0.2	T	1.2	T	12.8	4.5	18.7	597.1	- 30.3
6.จ.ชุมพร	Chumphon*	2.7	4.8	1.1	2.0	T	24.3	0.8	35.7	826.0	-455.4
7.อ.ท่าแซะ	Tha Sae		13.3		1.8	4.2			19.3		
8.อ.สวี	Sawi	8.8		16.0			2.5		21.3		
9.อ.หลังสวน	Lang Suan		5.6	18.0	8.3		20.2		52.1		
10.จ.สุราษฎร์ธานี	Bandon*	1.0	37.9	58.2		1.8	49.2	0.3	148.6	844.3	+ 21.9
11.อ.ไชยา	Chaiya		32.3	36.7					69.0		
12.อ.พุนพิน	Phun Phin	9.0	46.2	12.5					67.7		
13.อ.บ้านนาสาร	Ban Nasan	90.5	20.5	11.7					122.7		
14.จ.นครศรีธรรมราช	Nakhon Si Thammarat*	6.1	T	17.3		8.1	82.6	7.9	122.2	857.2	-370.9
15.อ.สิชล	Sichon	..	..	..	..	..	..	..	..		
16.อ.ท่าศาลา	Tha Sala	20.6		52.0	8.3		0.6		81.5		
17.อ.ฉวาง	Chawang			22.3					22.3		
18.อ.ทุ่งสง	Thun Song	9.5	12.0	9.6		1.7	5.2		38.0		
19.อ.ร่อนพิบูลย์	Ron Phibun	1.2	4.5	2.7					8.4		
20.อ.ปากพนัง	Pak Phanang	48.7		34.9		27.7	51.6		162.9		
21.จ.พัทลุง	Phatthalung			22.2	3.6				25.8	590.7	-374.7
22.อ.เขาไชยสน	Khao Chai Son			3.2					3.2		
23.จ.สงขลา	Songkhla*		15.0	6.3		2.0	30.5	9.6	63.9	1239.9	+463.7
24.อ.รัตภูมิ	Rattaphum		16.5	8.9					25.4		
25.อ.หาดใหญ่	Hat Yai	..	..	..	..	..	..	..	..		
26.อ.สะเดา	Sadao			3.4					3.4		
27.จ.ปัตตานี	Pattani*	8.5	4.2	0.4	0.5	12.9	66.4	0.8	93.7	1058.1	+488.8
28.อ.หนองจิก	Nong Chik	..	..	..	..	..	..	..	..		
29.อ.ยะหริ่ง	Yaring			25.5		29.3	43.3		98.1		
30.อ.ปะนาเระ	Panare		14.3	12.4	1.4				28.1		
31.จ.ยะลา	Yala			5.3		49.2	61.3		115.8	..	..
32.อ.เบตง	Be Tong				75.9				75.9		
33.จ.นราธิวาส	Narathiwat*			1.3		3.2	0.1		4.6	1501.3	+155.5
34.อ.ยี่งอ	Yi Ngo								0.0		
35.อ.รามันห์	Ra Ngae		2.4			19.4	15.5		37.3		

สถานีฝน	Station	วันที่และจำนวนน้ำฝนเป็นมิลลิเมตร Date and amount of rainfall in m.m. กันยายน September 12	13	14	15	16	17	18	ฝนรวม ม.ม. Total m.m.	ฝนรวมตั้งแต่ 1 ม -fall Since Jan. ฝนจริง Actual	สูง(+)ต่ำ กว่าปก Above(Below(Norm
36.อ.ตากใบ	Tak Bai		3.9				5.4		9.3		
ภาคใต้ฝั่งตะวันตก	Southern Thailand West Coast										
1.จ.ระนอง	Ranong*	55.0	26.1	28.0		T	6.0	2.6	117.7	3527.4	-389.
2.อ.กระบุรี	Kraburi	..	..	..	..	..	..	..	..		
3.จ.พังงา	Phang Nga	39.2	21.0	15.8	6.2		0.6		82.8	2640.2	+655.
4.อ.ตะกั่วป่า	Takua Pa	45.8	22.1	16.5					84.4		
5.อ.ท้ายเหมือง	Thai Muang	41.8	2.9	1.1		T	20.2		66.0		
6.อ.ตะกั่วทุ่ง	Takua Thung	71.1	33.5	4.1	19.2				127.9		
7.จ.ภูเก็ต	Phuket*	..	..	..	..	..	..	..	..		
8.สนามบินภูเก็ต	Phuket Airport*	94.9	15.8	1.2	2.2	3.2	44.3	5.8	167.4	2360.7	+685.
9.อ.ถลาง	Thalang		38.5			47.0			85.5		
10.จ.กระบี่	Krabi	23.6	15.5	0.4	T		14.2		51.7	..	..
11.อ.คลองท่อม	Khlong Thom	31.6	8.9	4.8	8.8				54.1		
12.จ.ตรัง	Trang	..	..	..	..	..	..	..	..		
13.สนามบินตรัง	Trang Airport*	3.6	24.1	3.7		12.4	44.3	27.3	115.4	1678.0	- 97.
14.อ.สิเกา	Si Kao	14.3	42.3	20.5			17.5		94.6		
15.อ.ย่านตาขาว	Yan Ta Khao	56.4	17.4	13.9			30.6		118.3		
16.อ.ปะเหลียน	Pa Lian	7.7		47.1					54.8		
17.จ.สตูล	Satun	25.3	8.4						33.7	1595.6	+102.
18.อ.ละงู	La Ngu	23.7							23.7		

หมายเหตุ			Remark		
	ช่องว่าง	ไม่มีรายงานฝนตก		Blank	No report
	*	สถานีตรวจอากาศ		*	Synoptic Station
	T	ฝนเล็กน้อยวัดไม่ได้		T	Trace
	..	ไม่มีรายงาน		..	No report

อุณหภูมิสูงสุดและต่ำสุดประจำวันที่ ๑๒ – ๑๘ กันยายน ๒๕๐๙

Daily Max. and Min. Temperature **September** 12 – 18, 1966

สถานี	Station	อุณหภูมิสูงสุดและต่ำสุดเป็นองศา ซ. Max. and Min. Temperature in degree C. 12	13	14	15	16	17	18	เฉลี่ยสูงสุด ต่ำสุด Average Max. Min.	เฉลี่ยในสัปดาห์ Weekly Mean	ค่าปกติประจำเดือน Monthly Normal
ภาคเหนือ	Northern Part										
1.จ.เชียงราย	Chiangrai	32.0 22.5	31.0 21.8	30.0 22.2	31.1 21.4	31.2 20.2	27.5 20.4	27.5 20.8	30.0 21.3	25.6	26.8
2.อ.ฝาง	Fang	..	..	..	..	..	..	..	..	..	..

สถานี	Station	อุณหภูมิสูงสุดและต่ำสุดเป็นองศา ซ. Max. and Min. Temperature in degree C.							เฉลี่ยสูงสุดต่ำสุด Average Max. Min.	เฉลี่ยรายสัปดาห์ Weekly Mean	ค่าปกติประจำเดือน Monthly Normal
		12	13	14	15	16	17	18			
จ.แม่ฮ่องสอน	Mae Hongson	32.8 23.3	30.8 23.7	30.4 23.4	32.4 23.4	32.9 23.1	33.4 23.4	30.3 22.5	31.8 23.2	27.5	27.3
จ.เชียงใหม่	Chiangmai	32.2 24.2	30.9 22.9	30.5 23.4	31.1 24.4	31.6 23.2	29.5 23.1	30.5 20.5	30.9 23.1	27.0	26.9
จ.น่าน	Nan	32.6 23.8	33.7 23.1	32.6 24.5	33.3 24.1	30.0 23.2	30.8 23.6	31.3 23.1	32.0 23.6	27.8	27.8
จ.ลำปาง	Lampang	33.4 25.4	31.6 23.8	31.4 22.9	32.1 22.5	31.0 23.6	30.9 24.0	31.2 20.7	31.6 23.3	27.4	27.3
จ.แม่สะเรียง	Mae Sariang	32.6 23.5	31.0 23.7	31.0 23.2	31.3 23.4	31.7 23.5	32.2 22.7	31.0 23.2	31.5 23.3	27.4	27.6
จ.แพร่	Phrae	34.2 24.0	31.9 22.6	32.7 23.7	32.9 22.7	31.0 23.1	31.7 24.1	30.5 22.5	32.1 23.2	27.6	27.4
จ.อุตรดิตถ์	Uttaradit	34.0 24.4	31.1 23.8	33.0 24.0	33.0 23.5	31.0 23.0	31.2 24.5	31.8 23.6	32.2 23.4	27.8	28.7
เขื่อนภูมิพล	Bhumibol Dam	..	..	..	..	..	..	..	..	..	..
จ.ตาก	Tak	34.0 24.7	33.0 25.0	32.0 26.0	33.0 24.2	34.5 23.2	32.0 24.2	31.0 23.0	32.8 24.3	28.6	27.9
จ.พิษณุโลก	Phitsanulok	33.8 25.6	31.8 24.5	32.9 25.2	31.5 23.6	31.6 25.3	29.2 25.3	31.4 25.2	31.7 25.0	28.4	28.4
อ.แม่สอด	Mae Sot	32.0 23.3	29.4 22.7	29.6 23.5	30.8 23.4	29.9 23.2	30.3 22.9	31.1 23.3	30.4 23.2	26.8	27.1
จ.เพชรบูรณ์	Phetchabun	33.3 23.9	28.4 24.5	30.6 24.7	.. 22.4	30.2 23.6	30.9 23.9	31.1 24.2	30.8 23.9	27.4	27.4
<u>ภาคตะวันออกเฉียงเหนือ</u>	<u>Northeastern Part</u>										
จ.หนองคาย	Nong Khai	..	..	..	..	..	..	..	..	..	..
จ.เลย	Loei	32.9 22.8	30.4 23.3	30.4 22.9	31.2 22.7	28.4 22.5	27.0 22.3	30.4 22.9	30.1 22.8	26.4	26.7
จ.อุดรธานี	Udon Thani	33.8 25.3	29.5 24.5	27.1 24.8	28.5 23.3	31.0 24.2	31.0 23.9	31.0 24.2	30.3 24.3	27.3	27.8
จ.นครพนม	Nakhon Phanom	31.3 24.9	30.4 24.2	30.6 23.9	29.3 23.9	31.1 24.0	32.3 22.8	.. 21.9	30.8 23.6	27.2	27.1
จ.สกลนคร	Sakon Nakhon	31.0 25.0	30.2 24.0	29.3 24.2	30.0 24.3	30.9 24.3	31.3 24.0	31.0 22.9	30.5 24.1	27.3	27.3
จ.มุกดาหาร	Mukdahan	31.1 22.6	29.6 22.2	30.4 23.2	28.6 22.8	31.0 22.5	32.0 22.6	32.0 22.3	30.7 22.6	26.6	27.7
จ.ขอนแก่น	Khon Kaen	32.3 24.0	29.0 24.8	29.5 23.9	28.5 23.2	30.5 23.2	30.8 23.3	30.5 23.7	30.2 23.7	27.0	27.7
จ.ร้อยเอ็ด	Roi Et	31.0 26.0	28.0 23.5	32.8 24.5	29.5 22.0	31.0 23.6	32.0 24.1	31.0 24.0	30.8 24.0	27.4	27.8
จ.ชัยภูมิ	Chaiyaphum	31.1 24.4	29.3 24.0	29.4 23.8	27.6 22.6	27.7 23.2	29.3 23.2	29.2 23.6	29.1 23.5	26.3	..
จ.อุบลราชธานี	Ubon Ratchathani	30.4 25.5	29.6 24.4	28.3 24.2	30.5 23.5	30.0 23.6	31.0 24.0	29.2 24.0	29.8 24.2	27.0	27.3
จ.สุรินทร์	Surin	32.0 25.2	30.0 22.7	30.2 23.4	31.0 22.0	29.4 22.5	30.8 22.6	30.5 21.5	30.6 22.8	26.7	27.9
จ.นครราชสีมา	Nakhon Ratchasima	32.2 24.0	30.5 23.8	32.8 22.3	31.7 22.0	29.7 23.5	28.6 23.5	29.8 23.0	30.8 23.2	27.0	27.4
<u>ภาคกลาง</u>	<u>Central Part</u>										
จ.นครสวรรค์	Nakhon Sawan	31.1 25.5	30.7 25.0	.. 24.7	32.2 23.0	32.1 23.1	33.9 25.8	30.8 23.5	31.8 24.4	28.1	28.4
จ.ลพบุรี	Lopburi	32.5 24.1	31.7 24.5	31.0 21.2	30.6 22.0	32.0 ..	.. ..	.. ..	31.6 23.0	27.3	27.9
จ.สุพรรณบุรี	Suphanburi	33.9 24.1	31.9 25.6	32.0 24.3	31.5 23.4	31.9 25.3	29.8 22.8	27.8 25.4	31.2 24.4	27.8	28.1

สถานี	Station	อุณหภูมิสูงสุดและต่ำสุดเป็นองศา ซ. Max. and Min. Temperature in degree C. 12	13	14	15	16	17	18	เฉลี่ยสูงสุดต่ำสุด Average Max. Min.	เฉลี่ยในสัปดาห์ Weekly Mean	ค่าปกติประจำเดือน Monthly Norm
4. จ.ปราจีนบุรี	Prachinburi	32.1 24.5	31.9 24.4	30.7 23.9	31.8 22.5	30.2 23.9	30.5 23.1	30.6 23.2	31.1 23.6	27.4	27.6
5. จ.กาญจนบุรี	Kanchanaburi	33.1 22.8	32.8 24.5	32.9 24.3	31.8 23.9	34.1 23.1	33.5 23.9	29.4 23.6	32.5 23.7	28.1	28.1
6. สนามบินดอนเมือง	Don Muang	33.1 26.0	32.5 25.8	30.6 23.5	33.5 25.5	34.3 26.0	32.7 25.7	.. 23.0	32.8 25.1	29.0	28.4
7. กรมอุตุนิยมวิทยา	Bangkok	33.0 25.3	32.8 26.1	31.5 24.7	31.1 25.4	33.7 25.4	32.6 23.7	31.1 24.5	32.2 25.0	28.6	28.4
8. อ.อรัญประเทศ	Aranyaprathet	31.8 24.0	31.0 24.1	29.1 21.8	31.5 22.6	32.0 23.8	31.5 23.8	31.2 23.3	31.2 23.3	27.2	27.8
9. อุทุาบางนา	Bang Na	33.2 24.4	32.7 25.8	30.7 24.5	32.7 25.2	33.1 25.4	.. 23.7	.. 24.1	32.5 24.7	28.6	..
อ่าวไทยฝั่งตะวันออก Gulf of Thailand East Coast											
1. ป้อมพระจุลา	Pom Phrachun	..	..	..	..	..	..	..	..	..	..
2. จ.ชลบุรี	Chonburi	32.1 25.3	31.4 26.2	30.3 22.9	30.7 24.1	31.2 24.5	31.9 25.0	30.7 23.2	31.2 24.4	27.8	27.9
3. อ.สีชัง	Si Chang.	31.7 26.9	30.7 27.3	30.0 24.2	30.9 25.2	30.6 23.9	31.6 25.7	30.3 23.1	30.8 25.2	28.0	..
4. อ.สัตหีบ	Sattahip	34.3 26.5	34.0 26.6	30.5 23.6	.. 25.1	33.8 24.3	31.7 25.4	30.7 23.1	32.5 24.9	28.7	28.8
5. จ.ระยอง	Rayong	31.0 25.5	31.7 27.5	.. 22.8	.. ..	.. ..	.. ..	.. ..	.. ..	..	..
6. ต.บ้านเพ	Ban Phe	29.2 24.8	29.5 24.8	29.3 20.6	.. 22.4	.. ..	.. ..	.. ..	.. ...	..	..
7. จ.จันทบุรี	Chanthaburi	30.7 25.7	28.6 25.5	29.0 22.5	30.5 22.8	30.4 22.7	30.0 23.8	30.0 23.0	29.9 23.7	26.8	27.0
8. อ.แหลมงอบ	Laem Ngop	32.0 27.0	29.6 27.0	28.0 21.7	.. 22.7	.. ..	.. ..	.. ..	.. ..	..	..
9. อ.คลองใหญ่	Khlong Yai	.. 24.7	29.0 25.4	27.4 22.9	30.6 23.2	30.3 23.1	30.6 23.4	29.8 23.0	29.6 23.7	26.6	26.5
อ่าวไทยฝั่งตะวันตก Gulf of Thailand West Coast											
1. อ.หัวหิน	Hua Hin	32.0 24.9	31.9 23.6	31.2 24.6	32.7 24.2	31.8 24.3	31.8 24.2	31.2 24.2	31.8 24.3	28.0	28.0
2. จ.ประจวบคีรีขันธ์	Prachuap Khirikhan	34.2 24.9	33.4 25.8	31.6 24.0	32.5 24.9	31.8 25.0	31.3 24.5	30.4 24.8	32.2 24.8	28.5	27.7
3. จ.ชุมพร	Chumphon	31.5 23.0	31.6 23.1	30.7 24.0	32.8 24.4	31.8 24.1	32.0 24.4	30.5 23.1	31.6 23.7	27.6	27.1
4. จ.สุราษฎร์ธานี	Bandon	33.6 23.7	32.8 22.1	32.4 22.7	33.5 22.5	34.2 23.6	33.5 23.2	31.2 22.8	33.0 22.9	28.0	27.6
5. จ.นครศรีธรรมราช	Nakhon Si Thammarat	33.4 22.6	32.9 21.4	33.4 21.8	33.0 22.0	34.0 22.7	33.4 22.9	32.2 21.4	33.2 22.1	27.6	27.7
6. จ.สงขลา	Songkhla	31.1 24.2	30.8 23.0	31.4 22.8	29.4 22.5	32.4 23.9	32.0 24.0	32.0 22.7	31.3 23.3	27.3	28.1
7. จ.ปัตตานี	Pattani	.. 23.0	.. 22.0	.. 22.9	29.9 23.7	.. 22.6	.. 23.8	33.6 22.4	.. 22.9	..	..
8. จ.นราธิวาส	Narathiwat	32.4 23.7	32.8 22.6	31.4 23.5	30.8 23.7	32.8 22.7	31.4 23.2	32.4 23.4	32.0 23.2	27.6	27.4
ภาคใต้ฝั่งตะวันตก Southern Thailand West Coast											
1. จ.ระนอง	Ranong	30.9 23.5	30.7 22.2	27.8 23.6	31.8 22.8	30.5 23.7	31.4 23.3	31.3 22.6	30.6 23.1	26.8	26.4
2. จ.ภูเก็ต	Phuket	27.5 23.6	29.6 23.0	30.0 25.0	30.5 23.5	.. 23.8	28.5 23.6	29.2 23.9	29.2 23.8	26.5	27.5
3. จ.ตรัง	Trang	27.5 23.1	30.3 21.9	28.2 22.8	31.8 22.6	32.5 23.2	.. 23.3	31.0 21.4	30.2 22.6	26.4	27.0

แก้ไขเพิ่มเติมรายงานอากาศประจำสัปดาห์ฉบับที่ ๓๗/๒๕๐๙ เนื่องจากได้รับรายงานภายหลัง

Correction in weekly weather report No. 37/1966 for late report rainfall data

สถานีฝน	Station	วันที่และจำนวนน้ำฝนเป็นมิลลิเมตร Date and amount of rainfall in m.m. กันยายน September 5	6	7	8	9	10	11	Total m.m.	ฝนสะสมตั้งแต่ 1 ม.ค. Accumulative rainfall Since Jan. 1 Actual	Above(+) Below(-) Normal
ภาคเหนือ	Northern Part										
๑. อ. เชียงของ	Chingkhong							11.6	20.6		
๒. จ. แม่ฮ่องสอน	Mae Hongson									1016.2	+ 5[illegible].7
๓. อ. ปาย	Pai							5.2	11.0		
๔. อ. แม่สะเรียง	Mae Saring*									99[illegible].6	- 1[illegible].5
๕. จ. เชียงใหม่	Chingmai									709.1	- 243.6
๖. อ. สันกำแพง	San Kamphaeng						27.2		57.8		
๗. อ. จอม	Hot							4.1	37.4		
๘. จ. ลำปาง	Lampang*									894.9	+ 112.5
๙. จ. แพร่	Phere Airport*									617.0	- 173.2
๑๐. จ. น่าน	Nan*									1138.3	+ 17[illegible].8
๑๑. จ. อุตรดิตถ์	Uttaradit									1041.3	- 115.1
๑๒. อ. ลับแล	Lap Lae						2.7	4.5	14.4		
๑๓. อ. น้ำปาด	Nam Pat			53.2	10.3		2.0		65.3		
๑๔. อ. กงไกรลาศ	Kong krailat				65.8				96.4		
๑๕. อ. วังทอง	Wang Thong					25.0			64.5		
๑๖. อ. บางกระทุ่ม	Bang Kratum					6.9	7.0		104.1		
๑๗. อ. คลองขลุง	Khlong Khlung							10.5	30.5		
๑๘. อ. ตะพานหิน	Taphanhin							12.0	44.2		
๑๙. อ. หล่มเก่า	Lom Kao							1.7	49.6		
๒๐. อ. หล่มสัก	Lom Sak							1.1	38.4		
ภาคตะวันออกเฉียงเหนือ	Northeastern Part										
๑. จ. เลย	Loei*									952.4	- 51.9
๒. อ. ด่านซ้าย	Dan Sai							10.8	68.6		
๓. อ. วังสะพุง	Wang Saphung						3.4		27.8		
๔. จ. อุดรธานี	Udon Thani*									1487.0	+ 390.6
๕. อ. พรรณานิคม	Phanna Nikhom							1.8	52.8		
๖. จ. นครพนม	Nakhon Phanom*									2310.8	+ 411.0
๗. อ. บ้านแพง	Ban Phaeng						2.9	0.6	50.2		

สถานีฝน	Station	วันที่และ[illegible]น้ำฝนเป็นมิลลิเมตร Date and amount of rainfall in m.m. กันยายน September							ฝนรวม ม.ม. Total m.m.	ฝนรวมตั้งแต่ 1 ม. Accumulative ra-fall Since Jan.	
		5	6	7	8	9	10	11		ฝนจริง Actual	สูง(+)ต่ำ-กว่าปก- Above(Below (Normal
๒๕. จ. ชัยภูมิ	Chaiyaphum*									938.8	+ 294.
๒๖. อ. ภูเขียว	Phu Khieo							12.6	136.3		
๓๑. จ. ขอนแก่น	Khon Kaen*									1124.1	+ 133.
๓๕. อ. มัญจาคีรี	Mancha Khiri							2.4	30.0		
๓๖. ต. ชนบท	Chonnabot							3.1	50.9		
๔๒. อ. พยัคฆภูมิพิสัย	Phayakphum Phisai						57.6		181.4		
๔๗. อ. กมลาสัย	Kamalasai							9.6	47.2		
๕๒. อ. เสลภูมิ	Selaphum							3.9	51.9		
๕๔. อ. เกษตรวิสัย	Kaset Wisai							21.2	142.9		
๕๖. อ. สุวรรณภูมิ	Suwannaphum							1.5	93.2		
๕๗. จ. นครราชสีมา	Nakhon Ratchasima*									988.4	+ 227.
๕๙. อ. คง	Khong							6.5	154.0		
๖๐. อ. พุทไธสง	Phutthai Song							0.8	203.0		
๗๖. อ. ประโคนชัย	Prakhon Chai							73.5	189.8		
๗๗. จ. สุรินทร์	Surin*									1217.1	+ 358.
๘๑. อ. ปราสาท	Prasat					29.0	11.5		180.2		
๘๒. อ. สังขละ	Sangkla					23.7	8.8		153.4		
๘๙. จ. อุบลราชธานี	Ubon Ratchathani*									2131.6	+ 744.
๙๐. อ. ชานุมาน	Chanuman							17.9	99.3		
๙๑. อ. เขมราฐ	Khemmarat							3.7	181.8		
๙๒. อ. อำนาจเจริญ	Amnat Charoen							8.5	114.7		
๙๓. อ. ยะโสธร	Yasothon							2.5	154.5		
๙๖. อ. มหาชนะชัย	Maha Chana Chai							3.9	104.2		
๙๗. อ. เขื่องใน	Khuang Nai							21.0	201.2		
๙๘. อ. โขงเจียม	Khong Chiam							9.5	142.2		
<u>ภาคกลาง</u>	<u>Central Part</u>										
๑. จ. นครสวรรค์	Nakhon Sawan*									765.9	- 102.
๔. อ. ชุมแสง	Chumsaeng							5.5	58.2		
๗. อ. หนองฉาง	Nong Chang							20.5	108.0		
๘. อ. ทับทัน	Thab Than							1.2	110.4		

สถานีฝน	Station	วันที่และจำนวนน้ำฝนเป็นมิลลิเมตร Date and amount of rainfall in m.m. กันยายน September							ฝนรวม มม. Total m.m.	ฝนรวมตั้งแต่ 1 ม.ค. Accumulative rain-fall Since Jan. 1	
		5	6	7	8	9	10	11		ฝนจริง Actual	สูง(+)ต่ำ(-) กว่าปกติ Above(+) Below(-) Normal
๖.อ.บางระจัน	Bangrachan							1.7	21.1		
๗.จ.ลพบุรี	Lopburi*							0.1	47.7	1262.5	+ 305.9
๘.อ.บ้านหมี่	Ban Mi					8.6	23.4		38.0		
๙.อ.ไชยบาดาล	Chai Badan				38.7	20.7			110.4		
๑๐.อ.ท่าวุ้ง	Tha Wong							6.8	30.3		
๑๑.จ.สุพรรณบุรี	Suphanburi									973.6	+ 147.4
๑๒.อ.บางปลาม้า	Bang Pla Ma							5.9	23.4		
๑๓.อ.วิเศษไชยชาญ	Wiset Chaichan							10.8	67.8		
๑๔.อ.บางปะอิน	Bang Pa-in							3.4	17.1		
๑๕.จ.นครนายก	Nakhon Nayok							0.5	51.1	1679.5	- 2.1
๑๖.อ.วัฒนานคร	Wattana Nakhon							2.1	106.0		
๑๗.อ.อรัญญประเทศ	Aranyaphathet*									1297.0	+ 77.2
๑๘.อ.ธัญญบุรี	Thanyaburi							1.2	24.0		
๑๙.จ.กาญจนบุรี	Kanchanaburi*									637.1	- 49.8
๒๐.อ.สังขละบุรี	Sang Khlaburi				90.0	39.0			129.0		
๒๑.กิ่ง อ.ศรีสวัสดิ์	Si Sawat				25.7	1.9			36.3		
๒๒.อ.พนมทวน	Phanom Thuan						4.7		12.1		
๒๓.จ.นครปฐม	Nakhon Pathom							22.8	127.2		
๒๔.อ.นครชัยศรี	Nakhon Chai Si							7.4	85.4		
๒๕.จ.ธนบุรี	Thonburi			1.5	3.1	0.3			81.0	1208.2	+ 294.8
๒๖.กรมอุตุนิยมวิทยา	Bangkok*									1324.6	+ 253.3
๒๗.สนามบินดอนเมือง	Don Muang									891.7	- 213.7
๒๘.อ.ลาดกระบัง	Lat Krabang						21.1		55.6		
๒๙.จ.ฉะเชิงเทรา	Chachoengsao							2.3	14.6	1263.7	+ 314.4
๓๐.อ.ปากท่อ	Pak Tho							22.3	41.3		
๓๑.จ.สมุทรสงคราม	Samut Songkhram							3.1	48.2	885.6	+ 179.8
๓๒.อ.บางคนที	Bang Khonthi					3.8			15.9		
๓๓.อ.อัมพวา	Amphawa							3.9	9.8		
<u>อ่าวไทยฝั่งตะวันออก</u>	<u>Gulf of Thailand East Coast</u>										
๑.จ.ชลบุรี	Chonburi									1052.5	+ 37.7

สถานีฝน	Station	วันที่และจำนวนน้ำฝนเป็นมิลลิเมตร Date and amount of rainfall in m.m. กันยายน September 5	6	7	8	9	10	11	ฝนรวม ม.ม. Total m.m.	ฝนรวมตั้งแต่ 1 ม.ค. Accumulative rainfall Since Jan.1 ฝนจริง Actual	ส่วน(+)ต่ำกว่าปกติ Above(+) Below(-) Normal
๙. อ. สัตหีบ	Sattahip*									905.5	+ 152
๑๑. จ. จันทบุรี	Chanthaburi*									2927.7	+ 507.
๑๒. อ. โป่งน้ำร้อน	Pong Namron						12.1		81.0		
๑๓. อ. แหลมงอบ	Laem Ngop						6.2		135.3		
๑๔. อ. คลองใหญ่	Khlong Yai						13.8	7.9	118.4	4351.2	+ 559.
ชายฝั่งทะเลตะวันตก	Gulf of Thailand West Coast										
๖. จ. ชุมพร	Chumphon*									790.3	- 452.
๗. อ. ท่าแซะ	Tha Sae						11.9	1.6	61.3		
๑๐. จ. สุราษฎร์ธานี	Bandon*									695.7	- 92.
๑๔. จ. นครศรีธรรมราช	Nakhon Si Thammarat*									735.0	- 455.
๑๗. อ. ฉวาง	Chawang							34.2	43.2		
๑๘. อ. ปากพนัง	Pak Phanang							5.1	5.1		
๑๑. จ. สงขลา	Songkhla*									1176.0	+ 424.
๑๗. จ. ปัตตานี	Pattani*									964.4	+ 425.
๑๘. อ. ยะหริ่ง	Yaring						11.1		36.6		
๑๐. อ. ปานาเระ	Panare				25.7				25.7		
๑๑. อ. เบตง	Be Tong							2.4	19.8		
๑๑. จ. นราธิวาส	Narathiwat*									1496.7	+ 187.
ภาคใต้ฝั่งทะเลตะวันตก	Southern Thailand West Coast										
๑. จ. ระนอง	Ranong*									3409.7	- 306.
๑. จ. พังงา	Phang Nga							1.3	14.0	2557.4	+ 668.
๔. อ. ตะกั่วป่า	Takua Pa							36.2	44.6		
๕. อ. ท้ายเหมือง	Thai Muang							4.4	14.4		
๖. อ. ตะกั่วทุ่ง	Takua Thung						2.1	9.9	24.2		
๘. สนามบินภูเก็ต	Phuket Airport*									2193.3	+ 582.
๑๐. จ. กระบี่	Krabi							11.1	10.3		
๑๑. อ. คลองท่อม	Khlong Tom							11.2	15.6		
๑๔. อ. ลิเกา	Si Kao							16.3	20.3		
๑๖. อ. ปะเหลียน	Pa Lian							38.1	23.0		
๑๗. จ. สตูล	Satun						25.8	12.6	76.5	1561.9	+ 138.
๑๘. อ. ละงู	LaNgu						13.2	1.4	70.2		

พิมพ์ที่ ร.พ. กรมอุตุนิยมวิทยา สำนักนายกรัฐมนตรี

บางกะปิ พระนคร

นาวาโท ธำรง กิติสิน ผู้พิมพ์ผู้โฆษณา 2509

ATMOSPHERIC SCIENCES
LIBRARY
OCT 6 1966
U. S. A.
U. S. Dept. of Commerce

กรมอุตุนิยมวิทยา สำนักนายกรัฐมนตรี

รายงานอากาศประจำสัปดาห์ ระหว่างวันที่ ๑๙ ถึง ๒๕ กันยายน ๒๕๐๙

และ

การคาดหมายลักษณะอากาศ ระหว่างวันที่ ๒๖ กันยายน ถึง ๒ ตุลาคม ๒๕๐๙

ฉบับที่ ๓๙ / ๒๕๐๙

พลเรือโท สนิท เวสารัชชนันท์

อธิบดีกรมอุตุนิยมวิทยา

METEOROLOGICAL DEPARTMENT
OFFICE OF THE PRIME MINISTER
BANGKOK THAILAND

WEEKLY WEATHER REPORT

DURING THE PERIOD SEPTEMBER 19 — 25, 1966

AND

WEATHER OUTLOOK

DURING SEPTEMBER 26 — OCTOBER 2, 1966

No. 39 / 1966

Sanit Vesa — rajananda

Vice Admiral, Director General

การคาดหมายลักษณะอากาศใน ๗ วันข้างหน้า
ตั้งแต่วันที่ ๒๖ กันยายน ถึง ๒ ตุลาคม ๒๕๐๙

ลักษณะทั่วไป

ร่องมรสุมเลื่อนลงไปพาดอยู่ในภาคใต้ และอ่าวไทย ซึ่งจะทำให้มีฝนตกชุกทั่วไป และฝนตกหนักเป็นบางแห่งในภาคใต้ ตั้งแต่ใต้ชุมพรลงไป บริเวณความกดอากาศสูงจากประเทศจีนเริ่มแผ่ลงมาปกคลุมภาคเหนือ และภาคตะวันออกเฉียงเหนือของประเทศไทย ลักษณะเช่นนี้จะทำให้อุณหภูมิลดลงเกือบทั่วไป ในภาคทั้งสองนั้นลงมาจนถึงภาคกลาง

ภาคเหนือ ภาคตะวันออกเฉียงเหนือ	ตลอดสัปดาห์อากาศโปร่งเป็นส่วนมาก และอุณหภูมิจะลดลงทั่วไป
ภาคกลาง ภาคตะวันออก	ตลอดสัปดาห์มีฝนหรือฝนฟ้าคะนองเป็นบางแห่ง และอุณหภูมิจะลดลงเกือบทั่วไป
อ่าวไทย ฝั่งตะวันตก	ตลอดสัปดาห์มีฝนเกือบทั่วไป
ภาคใต้ ฝั่งตะวันตก	มีฝนหรือฝนฟ้าคะนองเป็นแห่ง ๆ ตลอดสัปดาห์
พระนคร และ ธนบุรี	ตลอดสัปดาห์อากาศโปร่งเป็นส่วนมาก และอุณหภูมิจะลดลง

กรมอุตุนิยมวิทยา

๒๖ ก.ย. ๐๙

Weather Outlook for the next seven days
From September 26, - October 2, 1966

General Situation

Monsoon trough has moved to cover the Southern part and the Gulf of Thailand. This condition will cause copious rain in the Southern part especially south of Chumphon.

High pressure area over China mainland has spread southward to cover the Northern and Northeastern parts of Thailand which will reduce the temperature in the Upper Thailand.

Northern Part: Northeastern Part:	Throughout the week, mainly fair with the fall of temperature in general.
Central Part: Eastern Part:	Throughout the week, isolated showers or thundershowers with the fall of temperature in most places.
Gulf of Thailand, West Coast:	Almost widespread rains throughout the week.
Southern Thailand, West Coast:	Scattered showers or thundershowers throughout the week.
Bangkok and Thonburi:	Throughout the week, mainly fair with the fall of temperature.

Meteorological Department
26 / 9 / 1966

สรุปลักษณะอากาศทั่วไปในรอบสัปดาห์
ตั้งแต่วันที่ ๑๙ - ๒๕ กันยายน ๒๕๐๙

๑. ในระหว่างสัปดาห์ ปรากฏว่าบริเวณความกดอากาศสูงในประเทศจีนได้ทวีกำลังแรงขึ้น และแผ่ปกคลุมถึงภาคเหนือ และภาคตะวันออกเฉียงเหนือของประเทศไทย ลักษณะเช่นนี้ได้ทำให้อากาศเริ่มเย็นลงเล็กน้อยในภาคทั้งสองนี้ ร่องมรสุมได้เลื่อนลงมาพาดผ่านบริเวณอ่าวไทย

๒. ในระหว่างสัปดาห์ อากาศได้เริ่มเย็นลงเล็กน้อยในภาคเหนือและภาคตะวันออกเฉียงเหนือ โดยมีฝนเพียงเล็กน้อยเป็นบางแห่ง สำหรับในภาคกลาง ภาคตะวันออก และบริเวณฝั่งตะวันออกของอ่าวไทยยังคงมีฝนเล็กน้อยถึงปานกลางเป็นแห่ง ๆ ในระยะครึ่งแรกของสัปดาห์ แต่ในระยะครึ่งหลังของสัปดาห์ฝนได้ลดน้อยลง ส่วนในภาคใต้ยังคงมีฝนเล็กน้อยถึงปานกลางเกือบทั่วไปตลอดสัปดาห์ โดยมีฝนหนักเป็นบางแห่ง

๓. ในระหว่างสัปดาห์ ปริมาณฝนสูงสุดประจำวันที่ตรวจวัดได้ในภาคต่าง ๆ ของประเทศปรากฏดังนี้ :-

ภาคเหนือ	๔๐.๓	ม.ม.	ที่	อ.ตะพานหิน	เมื่อวันที่	๒๐	ก.ย.
ภาคตะวันออกเฉียงเหนือ	๑๕๒.๐	"	"	อ.ครบุรี	"	๑๙	"
ภาคกลาง	๙๘.๒	"	"	อ.บ้านสร้าง	"	๒๐	"
อ่าวไทย ฝั่งตะวันออก	๑๑๐.๕	"	"	จ.ชลบุรี	"	๑๙	"
อ่าวไทย ฝั่งตะวันตก	๑๑๑.๖	"	"	อ.หลังสวน	"	๒๔	"
ภาคใต้ ฝั่งตะวันตก	๕๐.๐	"	"	จ.ระนอง	"	๑๙	"

กรมอุตุนิยมวิทยา

๒๖ ก.ย. ๐๙

General Situation
Period September 19 - 25, 1966

1. During the week, the continental anticyclone in China was intensifying and extending through the northern and northeastern Thailand which caused slight cooler over the parts. The monsoon trough lied across the Head Gulf of Thailand.

2. During the week, slight cooler with few showers occurred in the northern and northeastern parts. Scattered light to moderate rains still occurred in the central part, eastern part and the east coast of the Gulf of Thailand in the first half of the week then less rain occurred in the latter half. Almost widespread light to moderate rains with local heavy falls occurred in the southern part throughout the week.

3. During the week, the daily heaviest rainfalls in various parts of Thailand were as follows :-

Northern Part	40.3	m.m.	at	Taphanhin	on	Sept.	20
Northeastern Part	152.0	"	"	Khonburi	"	"	19
Central Part	98.2	"	"	Ban Sang	"	"	20
Gulf of Thailand, East Coast	110.5	"	"	Chonburi	"	"	19
Gulf of Thailand, West Coast	111.6	"	"	Lang Suan	"	"	24
Southern Thailand, West Coast	50.0	"	"	Ranong	"	"	19

Meteorological Department
26 / 9 / 1966

ข่าวอากาศเพื่อการเกษตรประจำสัปดาห์

ระหว่างวันที่ ๑๗-๒๕ กันยายน ปรากฏว่าอากาศได้เริ่มเย็นลงเล็กน้อยในภาคเหนือ และภาคตะวันออกเฉียงเหนือ โดยมีฝนเพียงเล็กน้อยเป็นบางแห่ง สำหรับในภาคกลาง ภาคตะวันออก และบริเวณฝั่งตะวันออกของอ่าวไทยยังคงมีฝนเล็กน้อยถึงปานกลางเป็นแห่ง ๆ ในระยะครึ่งแรกของสัปดาห์ แต่ในระยะครึ่งหลังของสัปดาห์ฝนได้ลดน้อยลง ส่วนในภาคใต้ยังคงมีฝนเล็กน้อยถึงปานกลางเกือบทั่วไปตลอดสัปดาห์ โดยมีฝนหนักเป็นบางแห่ง

<u>ข้อควรทราบและระวัง</u>

กลุ่มฝนส่วนใหญ่ได้เลื่อนลงไปตกในภาคใต้บริเวณตั้งแต่ชุมพรลงไป ซึ่งจะทำให้มีฝนตกหนักและเกิดน้ำท่วมได้เป็นแห่ง ๆ ในภาคใต้ จึงขอให้กสิกรในภาคใต้ระมัดระวังความเสียหายอันเกิดจากฝนตกหนัก ส่วนในภาคเหนือ ภาคตะวันออกเฉียงเหนือ และภาคกลางนั้นฤดูฝนได้สุดสิ้นลงแล้ว แต่ทั้งนี้มิได้หมายความว่าฝนจะหมดไปเลยทีเดียว เพราะทุก ๆ ครั้งที่บริเวณความกดอากาศสูงแผ่ลงมาทางใต้ยังประเทศไทย โดยมากจะทำให้มีฝนตกหนาแน่นในภาคทั้งสามในระยะแรกทุกคราวไป

กองอากาศเกษตร กรมอุตุนิยมวิทยา

๒๖ ก.ย. ๐๙

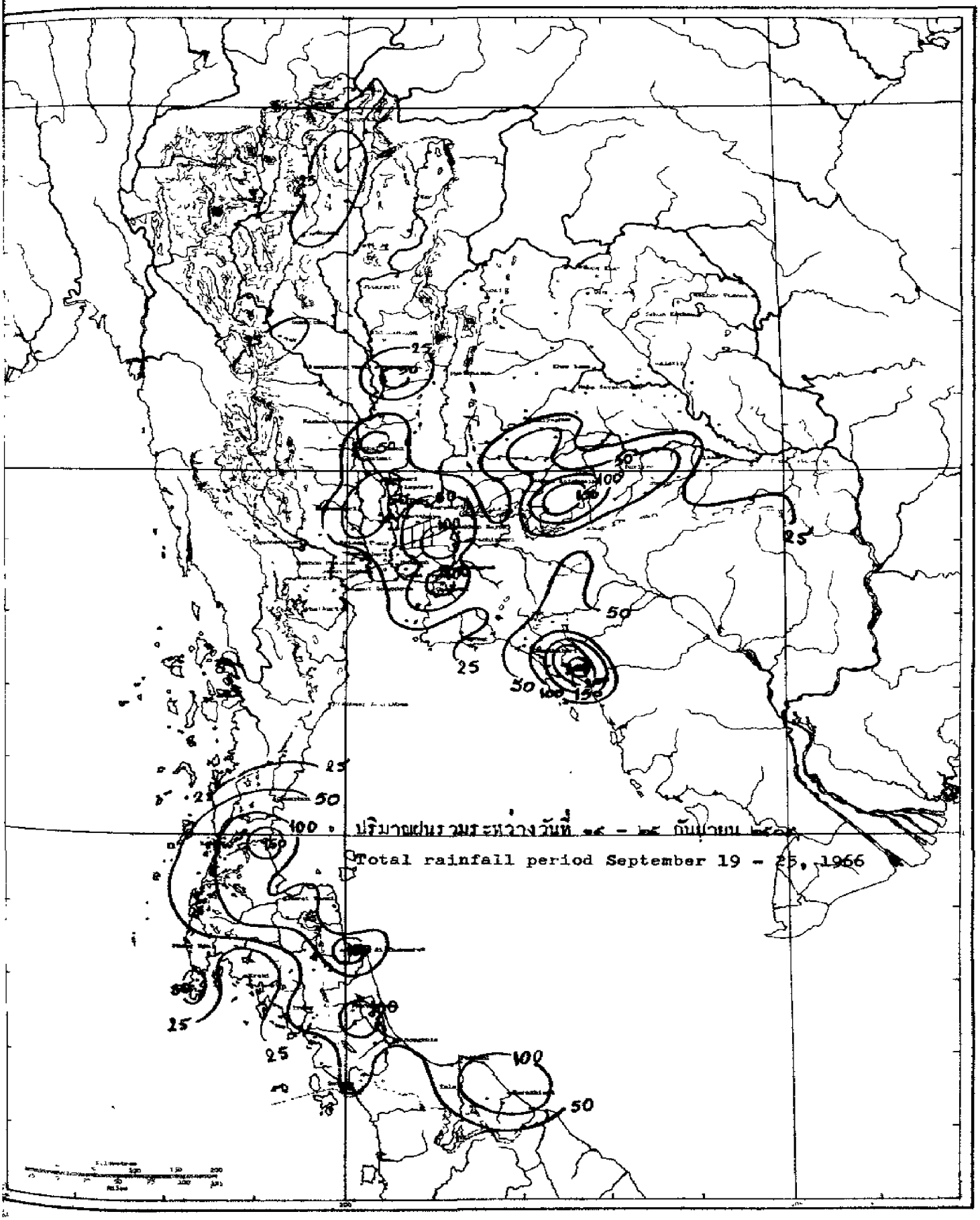

ปริมาณฝนรวมระหว่างวันที่ ๑๙ - ๒๕ กันยายน ๒๕๑๙

Total rainfall period September 19 - 25, 1966

สถานีฝน	Station	วันที่และจำนวนน้ำฝนเป็นมิลลิเมตร Date and amount of rainfall in m.m. กันยายน September							ฝนรวม ม.ม. Total m.m.	ฝนรวมตั้งแต่ 1 ม.ค. Accumulative rainfall Since Jan 1	
		19	20	21	22	23	24	25		ฝนจริง Actual	สูง(+)ต่ำ(-)กว่าปกติ Above(+) Below(-) Normal
ภาคเหนือ	Northern Part										
1.จ.เชียงราย	Chiangrai*				10.0				10.0	1634.2	+151.2
2.อ.แม่สาย	Mae Sai								0.0		
3.อ.เชียงแสน	Chiangsaen				21.3		T		21.3		
4.อ.เชียงของ	Chiangkhong								0.0		
5.อ.แม่จัน	Mae Chan								0.0		
6.อ.แม่สรวย	Mae Sruai				5.7				5.7		
7.อ.เทิง	Thoeng								0.0		
8.อ.เชียงคำ	Chiangkham								0.0		
9.อ.พาน	Phan				35.8				35.8		
10.อ.เวียงป่าเป้า	Wing Pa Pao								0.0		
11.อ.พะเยา	Phayao				28.5				28.5		
12.จ.แม่ฮ่องสอน	Mae Hongson*	3.0	0.3				0.2		3.5	1102.6	+ 47.0
13.อ.ปาย	Pai						21.9		21.9		
14.อ.ขุนยวม	Khun Yaum								0.0		
15.อ.แม่สะเรียง	Mae Sariang*	0.3	0.3						0.6	1005.2	-112.9
16.จ.เชียงใหม่	Chiangmai*				2.6	T		T	2.6	776.6	-314.1
17.อ.ฝาง	Fang								0.0		
18.อ.เชียงดาว	Chiangdao				5.2				5.2		
19.อ.แม่แตง	Mae Taeng								0.0		
20.อ.แม่ริม	Mae Rim	..	..	..	..	..	..	..	..		
21.อ.สันทราย	San Sai				0.3				0.3		
22.อ.ดอยสะเก็ด	Doi Saket								0.0		
23.อ.สันกำแพง	San Kamphaeng								0.0		
24.อ.ฮางดง	Hang Dong					15.5			15.5		
25.อ.สารภี	Saraphi								0.0		
26.อ.สันป่าตอง	San Pa Tong								0.0		
27.อ.จอมทอง	Chom Thong								0.0		
28.อ.ฮอด	Hot	1.3							1.3		
29.จ.ลำพูน	Lamphun								0.0	..	..
30.อ.ป่าซาง	Pasang								0.0		
31.จ.ลำปาง	Lampang*	T	T		29.6			0.1	29.7	995.9	+130.2
32.อ.งาว	Ngao	..	..	..	..	..	..	..	..		
33.อ.แจ้ห่ม	Chae Hom				1.8				1.8		
34.อ.เกาะคา	Ko Kha								0.0		
35.อ.สบปราบ	Sop Prap								0.0		
36.อ.เถิน	Thoen								0.0		
37.จ.แพร่	Phrae Airport*							T	T	709.7	-165.8
38.อ.สูงเม่น	Sung Men								0.0		
39.จ.น่าน	Nan*					0.7	T	T	0.7	1163.0	+130.0

สถานีฝน	Station	วันที่และจำนวนน้ำฝนเป็นมิลลิเมตร Date and amount of rainfall in m.m. กันยายน September							ฝนรวม ม.ม. Total m.m.	ฝนรวมตั้งแต่ 1 ม.ค. Accumulative rain-fall Since Jan. 1	
		19	20	21	22	23	24	25		ฝนจริง Actual	สูง(+)ต่ำ(-) กว่าปกติ Above(+) Below(-) Normal
40.อ.ทุ่งช้าง	Thung Chang								0.0		
41.อ.ปัว	Pua					4.9	T		4.9		
42.อ.นาน้อย	Na Noi								0.0		
43.จ.อุตรดิตถ์	Uttaradit*								0.0	1130.8	-171.8
44.อ.ลับแล	Lap Lae								0.0		
45.อ.น้ำปาด	Nam Pat								0.0		
46.จ.ตาก	Tak	..	..	..	..	..	..	..	..		
47.เขื่อนภูมิพล	Bhumibol Dam*	..	..	..	..	..	..	..	..		
48.อ.บ้านตาก	Ban Tak	6.6	12.1						18.7		
49.สนามบินตาก	Tak Airport*	21.4	7.3					0.3	29.0	846.0	+245.0
50.อ.แม่สอด	Mae Sot*	1.7	13.0			2.5			17.2	1357.5	+ 22.8
51.จ.สุโขทัย	Sukhothai								0.0	935.0	-151.0
52.อ.สวรรคโลก	Sawankhalok		T						T		
53.อ.คงไกรลาศ	Kongkrallat			1.4					1.4		
54.อ.ศรีสำโรง	Si Samrong	..	..	..	..	..	..	..	..		
55.จ.พิษณุโลก	Phitsanulok*	8.5			T			0.2	8.7	1370.6	+194.8
56.อ.พรหมพิราม	Phrom Phiram		1.2						1.2		
57.อ.วังทอง	Wang Thong								0.0		
58.อ.บางกระทุ่ม	Bang Kratum	11.3			10.4				21.7		
59.จ.กำแพงเพชร	Kamphaeng Phet								0.0	1317.0	+667.8
60.อ.คลองขลุง	Khlong Khlung		12.1						12.1		
61.อ.ขาณุวรลักษบุรี	Khanu Woralakburi	2.3	T	T	T	T			2.3		
62.จ.พิจิตร	Phichit	11.3	5.4						16.7	1556.3	+362.6
63.อ.ตะพานหิน	Taphanhin	10.4	40.3	3.2					53.9		
64.อ.บางมูลนาค	Bang Munnak			25.3					25.3		
65.จ.เพชรบูรณ์	Phetchabun*								0.0	1024.9	- 6.1
66.อ.หล่มเก่า	Lom Kao								0.0		
67.อ.หล่มสัก	Lom Sak								0.0		
68.อ.ชนแดน	Chon Daen								0.0		
69.อ.วิเชียรบุรี	Wichianburi								0.0		
ภาคตะวันออกเฉียงเหนือ	**Northeastern Part**										
1.จ.เลย	Loei*					T	T		T	1045.3	- 60.9
2.อ.เชียงคาน	Chiangkhan								0.0		
3.อ.ท่าลี่	Tha Li								0.0		
4.อ.ด่านซ้าย	Dan Sai								0.0		
5.อ.วังสะพุง	Wang Saphung								0.0		
6.จ.หนองคาย	Nong Khai*	..	..	..	..	..	..	..	..	..	..
7.อ.บึงกาฬ	Bung Kan	..	..	..	..	..	..	..	..		
8.อ.โพนพิสัย	Phon Phisai	..	..	..	..	..	..	..	..		
9.อ.ท่าบ่อ	Tha Bo	..	..	..	..	..	..	..	..		

สถานีฝน	Station	วันที่และจำนวนน้ำฝนเป็นมิลลิเมตร Date and amount of rainfall in m.m. กันยายน September							ฝนรวม มม. Total m.m.	ฝนรวมตั้งแต่ 1 ม.ค. Accumulative rai-fall Since Jan 1	
		19	20	21	22	23	24	25		ฝนจริง Actual	สูง(+) ต่ำ(-) กว่าปกติ Above(+) Below(-) Normal
10.จ.อุดรธานี	Udon Thani*								0.0	1559.6	+366.1
11.อ.บ้านผือ	Ban Phu								0.0		
12.อ.เพ็ญ	Phen								0.0		
13.อ.หนองหาร	Nong Han								0.0		
14.อ.หนองบัวลำภู	Nong Bua Lamphu								0.0		
15.จ.สกลนคร	Sakon Nakhon*					T	1.2		1.2	1352.8	- 22.4
16.อ.วานรนิวาส	Wanon Niwat								0.0		
17.อ.ส่างแดนดิน	Sawang Daen Din								0.0		
18.อ.พรรณานิคม	Phanna Nikhom								0.0		
19.จ.นครพนม	Nakhon Phanom*								0.0	2331.2	+281.4
20.อ.บ้านแพง	Ban Phaeng								0.0		
21.อ.ท่าอุเทน	Tha Uten								0.0		
22.อ.นาแก	Na Kae								0.0		
23.อ.ธาตุพนม	That Phanom								0.0		
24.อ.มุกดาหาร	Mukdahan*					1.5	0.2		1.7	1548.4	+279.1
25.จ.ชัยภูมิ	Chaiyaphum*		0.6						0.6	979.7	+234.5
26.อ.ภูเขียว	Phu Khieo								0.0		
27.อ.เกษตรสมบูรณ์	Kaset Sombun								0.0		
28.อ.คอนสวรรค์	Khon Sawan								0.0		
29.อ.จตุรัส	Chaturat	17.9							17.9		
30.อ.บำเหน็จณรงค์	Bamnet Narong	17.0							17.0		
31.จ.ขอนแก่น	Khon Kaen*						T		T	1230.3	+105.2
32.อ.น้ำพอง	Nam Phong								0.0		
33.อ.ภูเวียง	Phu Wiang								0.0		
34.อ.ชุมแพ	Chum Phae								0.0		
35.อ.มัญจาคีรี	Mancha Khiri								0.0		
36.ต.ชนบท	Chonnabot								0.0		
37.อ.บ้านไผ่	Ban Phai	1.2							1.2		
38.อ.พล	Phon								0.0		
39.จ.มหาสารคาม	Maha Sarakham								0.0	1312.2	+176.1
40.อ.โกสุมพิสัย	Kosum Phisai								0.0		
41.อ.บรบือ	Borabu								0.0		
42.อ.พยัคฆภูมิพิสัย	Phayakphum Phisai	11.0							11.0		
43.จ.กาฬสินธุ์	Kalasin								0.0	2050.1	+736.5
44.อ.สหัสขันธ์	Sahatkhan								0.0		
45.อ.ยางตลาด	Yang Talat								0.0		
46.อ.กันทรวิชัย	Kanthara Wichai								0.0		
47.อ.กมลาไสย	Kamalasai								0.0		
48.จ.ร้อยเอ็ด	Roi Et*								0.0	1808.2	+571.0
49.อ.โพนทอง	Phon Thong								0.0		

สถานีฝน	Station	วันที่และจำนวนน้ำฝนเป็นมิลลิเมตร Date and amount of rainfall in m. m. กันยายน September							ฝนรวม ม.ม. Total m. m.	ฝนรวมตั้งแต่ 1 ม.ค. Accumulative rain-fall Since Jan. 1	
		19	20	21	22	23	24	25		ฝนจริง Actual	สูง(+)ต่ำ(-) กว่าปกติ Above(+) Below(-) Normal
50.อ.ธวัชบุรี	Thawatburi								0.0		
51.อ.อาจสามารถ	At Samat								0.0		
52.อ.เสลภูมิ	Selaphum	3.8							3.8		
53.อ.จตุรพักตรพิมาน	Chaturaphak Phimam								0.0		
54.อ.เกษตรวิสัย	Kaset Wisai								0.0		
55.อ.พนมไพร	Phanom Phrai								0.0		
56.อ.สุวรรณภูมิ	Suwannaphum	16.0							16.0		
57.จ.นครราชสีมา	Nakhon Ratchasima*	66.6	0.1						66.7	1181.2	+280.0
58.อ.บัวใหญ่	Bua Yai	8.3							8.3		
59.อ.คง	Khong	72.0							72.0		
60.อ.ด่านขุนทด	Dan Khunthot	21.0							21.0		
61.อ.โนนไทย	Non Thai	82.6							82.6		
62.อ.โนนสูง	Non Sung	91.0							91.0		
63.อ.พิมาย	Phimai	7.8							7.8		
64.อ.ปากช่อง	Pak Chong	..	..	..	..	..	..	..	..		
65.อ.สีคิ้ว	Si Khiu								0.0		
66.อ.สูงเนิน	Sung Noen	29.7							29.7		
67.อ.จักราช	Chakharat	10.5							10.5		
68.อ.ปักธงชัย	Pak Thong Chai	30.0							30.0		
69.อ.โชคชัย	Chok Chai								0.0		
70.อ.ครบุรี	Khonburi	152.0	1.0						153.0		
71.จ.บุรีรัมย์	Buriram								0.0	2004.0	+623.6
72.อ.พุทไธสง	Phutthai Song	0.5							0.5		
73.อ.สตึก	Satuk		37.1						37.1		
74.อ.ลำปลายมาศ	Lam Plai Mat								0.0		
75.อ.นางรอง	Nang Rong	8.8							8.8		
76.อ.ประโคนชัย	Prakhon Chai	25.2							29.5		
77.จ.สุรินทร์	Surin*	93.5	0.5						94.0	1459.2	+504.8
78.อ.ท่าตูม	Tha Tum								0.0		
79.อ.รัตนบุรี	Rattanaburi								0.0		
80.อ.ศรีขรภูมิ	Si Khoraphum	8.5							8.5		
81.อ.ปราสาท	Prasat								0.0		
82.อ.สังขะ	Sangkha	1.6	4.6						6.2		
83.จ.ศรีสะเกษ	Sisaket								0.0	1781.5	+655.0
84.อ.ราษีไศล	Rasisalai	4.6							4.6		
85.อ.อุทุมพรพิสัย	Uthumphon Phisai								0.0		
86.อ.กันทรารมย์	Kantharavom	3.4							3.4		
87.อ.ขุขันธ์	Khukhan								0.0		
88.อ.กันทรลักษ์	Kantharalak	..	..	..	..	..	..	..	..		
89.จ.อุบลราชธานี	Ubon Ratchathani*	7.8							7.8	2171.8	+676.6

สถานีฝน	Station	วันที่และจำนวนน้ำฝนเป็นมิลลิเมตร Date and amount of rainfall in m.m. กันยายน September							ฝนรวม มม. Total m.m.	ฝนรวมตั้งแต่ 1 ม.ค. Accumulative rainfall Since Jan.1	
		19	20	21	22	23	24	25		ฝนจริง Actual	สูง(+)ต่ำ(-) กว่าปกติ Above(+) Below(-) Normal
90. อ.ชานุมาน	Chanuman								0.0		
91. อ.เขมราฐ	Khemmarat								0.0		
92. อ.อำนาจเจริญ	Amnat Charoen								0.0		
93. อ.ยะโสธร	Yasothon	12.2							12.2		
94. อ.คำเขื่อนแก้ว	Kham Khuan Kaeo								0.0		
95. อ.ตระการพืชผล	Trakan Phut Phon	17.8							17.8		
96. อ.มหาชนะชัย	Maha Chana Chai								0.0		
97. อ.เขื่องใน	Khuang Nai								0.0		
98. อ.โขงเจียม	Khong Chiam	9.3							9.3		
99. อ.พิบูลมังสาหาร	Phibun Mangsahan								0.0		
100. อ.เดชอุดม	Det Udom								0.0		
ภาคกลาง	Central Part										
1. จ.นครสวรรค์	Nakhon Sawan*	0.1	5.6						5.7	895.1	-115.5
2. อ.บรรพตพิสัย	Banphot Phisai	3.1							3.1		
3. อ.ลาดยาว	Lat Yao								0.0		
4. อ.ชุมแสง	Chumsaeng	T	0.6	0.9					1.5		
5. อ.พยุหคีรี	Phayuha Khiri								0.0		
6. จ.อุทัยธานี	Uthai Thani				5.3				5.3	1024.2	+ 66.2
7. อ.หนองฉาง	Nong Chang	6.4			1.3				7.7		
8. อ.ทับทัน	Thab Than	4.0					1.4		5.4		
9. อ.หนองขาหย่าง	Nong Kha Yang		5.7		4.2				9.9		
10. อ.บ้านไร่	Ban Rai	..	..	..	..	..	..	..	..		
11. จ.ชัยนาท	Chainat	0.1	8.3	1.4	0.4				10.2	1228.9	+202.9
12. อ.มโนรมย์	Manorom		53.4	10.4	2.4				66.2		
13. อ.วัดสิงห์	Wat Sing		1.8	0.8					2.6		
14. จ.สิงห์บุรี	Singburi	17.6		44.8					62.4	1249.1	+368.5
15. อ.อินทร์บุรี	Inburi	2.5		20.0					22.5		
16. อ.บางระจัน	Bangrachan	10.2		4.7			15.5		30.4		
17. อ.พรหมบุรี	Phromburi	20.9					4.8		25.7		
18. จ.ลพบุรี	Lopburi*	0.2	3.4				1.2		4.8	1378.5	+311.6
19. อ.บ้านหมี่	Ban Mi		15.5						15.5		
20. อ.ไชยบาดาล	Chai Badan		2.1						2.1		
21. อ.ท่าวุ้ง	Tha Wung								0.0		
22. จ.สุพรรณบุรี	Suphanburi*	23.2	4.2	23.3			22.8		73.5	1159.3	+205.0
23. อ.เดิมบางนางบวช	Doembang Nangbuat	11.3					27.5		38.8		
24. อ.สามชุก	Sam Chuk	9.0	70.0						79.0		
25. อ.ศรีประจันต์	Si Prachan	2.2							2.2		
26. อ.บางปลาม้า	Bang Pla Ma	65.4	3.3	3.5					72.2		
27. อ.สองพี่น้อง	Song Phi Nong	1.2	10.0		3.6				14.8		
28. จ.อ่างทอง	Ang Thong	9.5		3.2		19.5			32.2	1528.8	+425.0

สถานีฝน	Station	วันที่และจำนวนน้ำฝนเป็นมิลลิเมตร Date and amount of rainfall in m.m. กันยายน September							ฝนรวม มม. Total m.m.	ฝนรวมตั้งแต่ 1 ม.ค. Accumulative rain-fall Since Jan. 1	
		19	20	21	22	23	24	25		ฝนจริง Actual	สูง(+)ต่ำ(-) กว่าปกติ Above(+) Below(-) Normal
19. ต.โพธิ์ทอง	Pho Thong	41.1							41.1		
20. อ.ไชโย	Chaiyo	30.5							30.5		
21. อ.วิเศษไชยชาญ	Wiset Chaichan	67.4		16.4			13.6		97.4		
22. อ.ป่าโมก	Pa Mok	52.7					23.6		76.3		
23. อ.สระบุรี	Saraburi	4.5	9.2						13.7	1703.0	+454.5
24. อ.บ้านหมอ	Ban Mo	21.3							21.3		
25. อ.แก่งคอย	Kaeng Khoi	..	..	..	..	..	..	..	..		
26. อ.หนองแค	Nong Khae	17.4		4.3			20.8		42.5		
27. อ.พระนครศรีอยุธยา	Ayutthaya	23.3		2.3		1.9			27.5	1216.4	+260.1
28. อ.ท่าเรือ	Tha Rua	5.2							5.2		
29. อ.ผักไห่	Phak Hai	47.0	14.3	12.8					74.1		
30. อ.บางบาล	Bang Ban	54.6	0.7						55.3		
31. อ.บางไทร	Bang Sai	19.5							19.5		
32. อ.เสนา	Sena	53.1	33.1	1.4					87.6		
33. อ.บางปะอิน	Bang Pa-in	14.2	11.8	9.3					35.3		
34. อ.นครนายก	Nakhon Nayok	31.1	7.4	8.2			2.6		49.3	1933.0	+ 77.6
35. อ.บ้านนา	Ban Na	33.1	43.1	1.4			17.4		95.0		
36. อ.ปากพลี	Pak Phli	44.5	16.3	2.2					63.0		
37. อ.ปราจีนบุรี	Prachinburi*	55.4	29.3				T		84.7	2410.4	+628.3
38. อ.บ้านสร้าง	Ban Sang	19.2	98.2	7.8			T		125.2		
39. อ.ศรีมหาโพธิ์	Si Maha Pho	13.0	T	2.6			1.6		17.2		
40. อ.กบินทร์บุรี	Kabinburi	11.8		T		T			11.8		
41. อ.สระแก้ว	Sa Kaeo	11.6		1.5					13.1		
42. อ.วัฒนานคร	Watthana Nakhon	32.2							32.2		
43. อ.อรัญประเทศ	Aranyaprathet*	73.2		1.2				18.4	92.8	1452.2	+100.9
44. อ.ปทุมธานี	Pathum Thani	18.3	3.6				T		21.9	908.0	-340.5
45. อ.ธัญบุรี	Thanyaburi	10.8	9.0	3.9					23.7		
46. อ.นนทบุรี	Nonthaburi		1.2						1.2	..	..
47. อ.บางบัวทอง	Bang Bua Thong								0.0		
48. อ.กาญจนบุรี	Kanchanaburi*	1.1			0.9		0.3	8.6	10.9	714.2	- 83.4
49. อ.สังขละบุรี	Sang Khlaburi								0.0		
50. อ.ทองผาภูมิ	Thong Pha Phum								0.0		
51. อ.ไทรโยค	Sai Yok								0.0		
52. อ.ศรีสวัสดิ์	Si Sawat								0.0		
53. อ.บ่อพลอย	Bo Phloi	..	..	..	..	..	..	..	..		
54. อ.พนมทวน	Phanom Thuan								0.0		
55. อ.ท่าม่วง	Tha Muang	7.3		4.0	3.5				14.8		
56. อ.นครปฐม	Nakhon Pathom	1.1	3.3				8.6		13.0	..	..
57. อ.นครชัยศรี	Nakhon Chai Si		8.5						8.5		
58. อ.ธนบุรี (บางกอกน้อย)	Thonburi		33.2						33.2	1305.6	+240.7

สถานีฝน	Station	วันที่และจำนวนน้ำฝนเป็นมิลลิเมตร Date and amount of rainfall in m.m. กันยายน September							ฝนรวม มม. Total m.m.	ฝนรวมตั้งแต่ 1 ม.ค. Accumulative rainfall Since Jan 1	
		19	20	21	22	23	24	25		ฝนจริง Actual	สูง(+)ต่ำ(-) กว่าปกติ Above(+) Below(-) Normal
69. อ.บางขุนเทียน	Bang Khun Thian		8.2						8.2		
70. กรมอุตุนิยมวิทยา	Bangkok*	3.1	1.7	0.4		0.8		10.3	16.3	1433.1	+197.3
71. สนามบินดอนเมือง	Don Muang*	0.1	0.9	T			12.9	0.6	14.5	981.0	-352.8
72. อ.บางเขน	Bang Khen	9.5	0.4			4.8	T	T	14.7		
73. อ.มีนบุรี	Minburi	0.4	12.3	2.8		3.6			19.1		
74. อ.ลาดกระบัง	Lat Krabang	1.7	23.1						24.8		
75. อุตุฯบางนา	Bang Na*	0.8	2.8	0.5		4.2		21.2	29.5		
76. จ.ฉะเชิงเทรา	Chachoengsao	15.6	3.1						18.7	1405.9	+324.9
77. อ.บ้านโพธิ์	Ban Pho								0.0		
78. จ.ราชบุรี	Ratburi	11.5							11.5	986.2	+170.0
79. อ.บ้านโป่ง	Ban Pong	16.6			5.9	3.4			25.9		
80. อ.โพธาราม	Photharam								0.0		
81. อ.ดำเนินสดวก	Damnoen Saduak	25.8							25.8		
82. อ.ปากท่อ	Pak Tho	19.3	9.2						28.5		
83. จ.สมุทรสงคราม	Samut Songkhram	0.5							0.5	1056.3	+244.4
84. อ.บางคนที	Bang Khonthi	13.6							13.6		
85. อ.อัมพวา	Amphawa	7.0					0.6		7.6		
86. จ.สมุทรสาคร	Samut Sakhon		0.6		5.6		16.4		22.6	1135.5	+ 2.6
87. จ.สมุทรปราการ	Samut Prakan	1.0	25.5						26.5	1440.2	+156.0
88. อ.พระประแดง	Phrapradaeng	T	T						T		
89. ป้อมพระจุลฯ	Pom Phrachun*	..	..	..	..	..	..	..	..		
90. บางปู	Bang Pu*	..	..	..	..	..	..	..	..		
91. อ.บางพลี	Bang Phli	2.6	19.7						22.3		
ฝั่งอ่าวไทยฝั่งตะวันออก	Gulf of Thailand East Coast										
1. จ.ชลบุรี	Chonburi*	110.5	4.5	3.5				0.6	119.1	1378.3	+233.4
2. อ.พานทอง	Phan Thong	89.2							89.2		
3. อ.พนัสนิคม	Phanat Nikhom		17.8						17.8		
4. อ.บ้านบึง	Ban Bung	71.6	T						71.6		
5. อ.สีชัง	Si Chang*	19.6	5.8	1.0			T	25.8	52.4		
6. อ.ศรีราชา	Si Racha	35.1		6.6					41.7		
7. อ.สัตหีบ	Sattahip*	3.0	8.1	7.7	0.8				19.6	986.4	+126.1
8. จ.ระยอง	Rayong	4.7				0.6			5.3	..	..
9. อ.บ้านค่าย	Ban Khai	18.3		2.4					20.7		
10. อ.บ้านเพ	Ban Phe*	18.0	22.9		6.7				47.6		
11. อ.แกลง	Klaeng	T		46.9					46.9		
12. จ.จันทบุรี	Chanthaburi*	30.5	35.2	6.2			4.4	2.2	78.5	3173.8	+527.0
13. อ.โป่งน้ำร้อน	Pong Namron	..	..	..	..	..	..	..	..		
14. อ.ท่าใหม่	Tha Mai	59.4	25.9						85.3		
15. อ.มะขาม	Makham	36.5							36.5		
16. อ.ขลุง	Khlung								0.0		

สถานีฝน	Station	วันที่และจำนวนน้ำฝนเป็นมิลลิเมตร Date and amount of rainfall in m.m. กันยายน September							ฝนรวม มม. Total m.m.	ฝนรวมตั้งแต่ 1 ม.ค. Accumulative rain-fall Since Jan.1	
		19	20	21	22	23	24	25		ฝนจริง Actual	สูง(+)ต่ำ(-) กว่าปกติ Above(+) Below(-) Normal
17.จ.ตราด	Trat			24.4		8.5			32.9	3568.3	+328.2
18.อ.เขาสมิง	Khao Saming	7.8	0.9						8.7		
19.อ.แหลมงอบ	Laem Ngop	35.0		1.4					36.4		
20.อ.คลองใหญ่	Khlong Yai*	13.5	12.6	12.1		27.0	2.1	28.4	95.7	4498.7	+106.6
ฝั่งไทยฝั่งตะวันตก	Gulf of Thailand West Coast										
1.จ.เพชรบุรี	Phetburi								0.0	1022.3	+355.2
2.อ.บ้านแหลม	Ban Laem	6.2							6.2		
3.อ.ชะอำ	Cha Am		7.9	1.4					9.3		
4.จ.ประจวบคีรีขันธ์	Prachuap Khirikhan*	0.2	2.1	1.4				14.1	17.8	377.5	-295.5
5.อ.หัวหิน	Hua Hin*	1.1	7.0	0.7				6.1	14.9	612.0	- 44.6
6.จ.ชุมพร	Chumphon*	1.0	T		20.7		7.8	27.8	57.3	883.3	-438.7
7.อ.ท่าแซะ	Tha Sae		9.5		8.9				18.4		
8.อ.สวี	Sawi				7.5		73.8		81.3		
9.อ.หลังสวน	Lang Suan	2.8			54.6	9.5	111.6		178.5		
10.จ.สุราษฎร์ธานี	Bandon*	2.1	95.3	22.6	6.9	T	1.9	0.5	131.1	975.4	+113.6
11.อ.ไชยา	Chaiya	9.3	2.5		13.2				25.0		
12.อ.พุนพิน	Phun Phin		20.9		7.3				28.2		
13.อ.บ้านนาสาร	Ban Nasan				28.7				28.7		
14.จ.นครศรีธรรมราช	Nakhon Si Thammarat*	17.5	23.2	1.7	19.3	3.1	74.1	20.7	159.6	1016.8	-251.4
15.อ.สิชล	Sichon				33.4	7.5			40.3		
16.อ.ท่าศาลา	Tha Sala			25.5	7.0		42.0		74.5		
17.อ.ฉวาง	Chawang								0.0		
18.อ.ทุ่งสง	Thun Song			10.2	35.8	3.0	44.0		93.0		
19.อ.ร่อนพิบูลย์	Ron Phibun				8.2	12.1			20.3		
20.อ.ปากพนัง	Pak Phanang		13.6		25.5	18.4	2.5		60.0		
21.จ.พัทลุง	Phatthalung	52.5			2.1	16.8	58.8		130.2	731.5	-262.6
22.อ.เขาไชยสน	Khao Chai Son	6.9	4.8		4.2	16.4	11.5		43.8		
23.จ.สงขลา	Songkhla*	3.2	8.2		3.0	T	59.8	23.1	97.3	1337.2	+534.4
24.อ.รัตภูมิ	Rattaphum								0.0		
25.อ.หาดใหญ่	Hat Yai	16.6	4.5				12.6		33.7		
26.อ.สะเดา	Sadao				32.2				32.2		
27.จ.ปัตตานี	Pattani*	9.4	T	T	6.0	3.2	30.4	8.2	57.2	1115.3	+515.7
28.อ.หนองจิก	Nong Chik	..	..	..	..	..	..	..	..		
29.อ.ยะหริ่ง	Yaring			1.8	30.2	12.7	29.3		74.0		
30.อ.ปะนาเระ	Panare	1.5			18.3	45.2	76.4		141.4		
31.จ.ยะลา	Yala	22.6					80.4		103.0	..	..
32.อ.เบตง	Be Tong	2.3		3.2	1.2				6.7		
33.จ.นราธิวาส	Narathiwat*		28.4	T	31.2	2.6	53.9	25.9	142.0	1643.3	+245.7
34.อ.ยี่งอ	Yi Ngo		17.6		8.4				26.0		
35.อ.ระแงะ	Ra Ngae		8.8		19.9	47.1	54.3		130.0		

สถานีฝน	Station	วันที่และจำนวนน้ำฝนเป็นมิลลิเมตร Date and amount of rainfall in m.m. กันยายน September							ฝนรวม m.m. Total m.m.	ฝนรวมตั้งแต่ 1 ม.ค. Accumulative rainfall Since Jan 1	
		19	20	21	22	23	24	25		ฝนจริง Actual	สูง(+)ต่ำ(-) กว่าปกติ Above(+) Below(-) Normal
36.อ.ตากใบ	Tak Bai	11.1	8.3	1.5	20.8	23.0	40.5		102.5		
ภาคใต้ฝั่งตะวันตก	Southern Thailand West Coast										
1.จ.ระนอง	Ranong*	50.0	4.5	12.0	13.0	4.0	1.2	21.6	106.3	3633.7	-396.1
2.อ.กระบุรี	Kraburi	..	..	..	..	..	..	..	..		
3.จ.พังงา	Phang Nga		0.6	2.9	0.2	3.2	12.7		19.6	2661.5	+620.8
4.อ.ตะกั่วป่า	Takua Pa	35.7	2.8	22.9	18.6				80.0		
5.อ.ท้ายเหมือง	Thai Muang	26.7	2.3	9.3		0.3	1.7		40.3		
6.อ.ตะกั่วทุ่ง	Takua Thung			17.4	0.2				17.6		
7.จ.ภูเก็ต	Phuket*	...	..	..	..	..	..	..	..		
8.สนามบินภูเก็ต	Phuket Airport*	32.2	4.0	6.1	8.8	31.2	13.0	3.8	99.1	2459.8	+721.8
9.อ.ถลาง	Thalang	..	..	..	..	..	..	..	..		
10.จ.กระบี่	Krabi	T		T		22.5			22.5	..	..
11.อ.คลองท่อม	Khlong Thom			8.4	T				8.4		
12.จ.ตรัง	Trang	..	..	..	..	..	..	..	..		
13.สนามบินตรัง	Trang Airport*	1.2		3.9	7.6	10.8	0.4	22.1	46.0	1724.0	-111.7
14.อ.สิเกา	Si Kao	2.3		24.3	23.7				50.3		
15.อ.ย่านตาขาว	Yan Ta Khao			9.8	6.1				15.9		
16.อ.ปะเหลียน	Pa Lian		4.6		4.7				9.3		
17.จ.สตูล	Satun		7.8	18.6	12.7		23.8		62.9	1737.1	+677.6
18.อ.ละงู	La Ngu			26.0					26.0		

หมายเหตุ			Remark		
	ช่องว่าง	ไม่มีรายงานฝนตก		Blank	No report
	*	สถานีตรวจอากาศ		*	Synoptic Station
	T	ฝนเล็กน้อยวัดไม่ได้		T	Trace
	..	ไม่มีรายงาน		.	No report

อุณหภูมิสูงสุดและต่ำสุดประจำวันที่ ๑๙ - ๒๕ กันยายน ๒๕๐๙

Daily Max. and Min. Temperature September 19 - 25, 1966

สถานี	Station	อุณหภูมิสูงสุดและต่ำสุดเป็นองศา ซ. Max. and Min. Temperature in degree C.							เฉลี่ยสูงสุดต่ำสุด Average Max. Min.	เฉลี่ยในสัปดาห์ Weekly Mean	ค่าปกติประจำเดือน Monthly Normal
		19	20	21	22	23	24	25			
ภาคเหนือ	Northern Part										
1.จ.เชียงราย	Chiangrai	31.5 / 22.2	31.7 / 21.1	32.2 / 20.9	32.0 / 21.7	31.8 / 20.3	31.8 / 21.5	31.1 / 20.9	31.7 / 21.2	26.4	27.8
2.อ.ฝาง	Fang	..	..	..	..	..	..	..	..	..	..

สถานี	Station	อุณหภูมิสูงสุดและต่ำสุดเป็นองศา ซ. Max. and Min. Temperature in degree C.							เฉลี่ยสูงสุดต่ำสุด Average Max. Min.	เฉลี่ยในสัปดาห์ Weekly Mean	ค่าปกติประจำเดือน Monthly Normal
		19	20	21	22	23	24	25			
3.จ.แม่ฮ่องสอน	Mae Hongson	27.7 23.1	32.6 23.2	33.8 23.0	34.0 22.2	34.1 21.5	33.1 21.7	33.7 21.5	32.7 22.3	27.5	27.3
4.จ.เชียงใหม่	Chiangmai	30.8 22.0	31.7 22.5	31.8 21.4	32.8 21.3	32.1 22.5	31.5 21.4	31.5 20.4	31.7 21.6	26.6	26.9
5.จ.น่าน	Nan	33.0 21.9	33.1 22.2	33.5 20.4	34.2 22.1	34.2 22.5	33.1 22.2	33.7 22.8	33.5 22.0	27.8	27.8
6.จ.ลำปาง	Lampang	31.0 23.6	32.2 23.0	33.2 21.4	33.7 22.4	32.8 22.3	32.2 21.6	32.2 21.4	32.5 22.2	27.4	27.3
7.อ.แม่สะเรียง	Mae Sariang	31.5 23.3	31.1 22.8	33.0 23.4	34.6 22.7	35.5 22.1	32.5 21.6	35.8 20.7	33.4 22.4	27.9	27.6
8.จ.แพร่	Phrae	32.4 23.4	32.9 22.1	33.9 22.1	35.0 22.4	34.3 22.6	33.1 21.8	32.9 21.6	33.5 22.3	27.9	27.4
9.จ.อุตรดิตถ์	Uttaradit	32.5 24.4	33.8 23.0	33.4 23.0	34.3 23.5	34.5 23.1	34.4 23.0	34.1 22.0	33.8 23.1	28.4	28.7
10.เขื่อนภูมิพล	Bhumibol Dam	..	..	..	..	..	..	..	..	..	..
11.จ.ตาก	Tak	28.0 23.0	31.0 24.0	33.0 23.2	33.0 23.4	32.8 24.0	33.2 22.5	32.0 22.3	31.8 23.2	27.5	27.9
12.จ.พิษณุโลก	Phitsanulok	31.1 25.1	32.0 23.9	33.7 25.8	34.3 25.8	33.6 23.5	33.5 24.6	33.8 24.3	33.1 24.7	28.9	28.4
13.อ.แม่สอด	Mae Sot	29.9 23.5	31.0 23.3	32.6 23.2	33.7 24.2	32.7 23.3	31.7 22.5	32.3 21.9	32.0 23.1	27.6	27.1
14.จ.เพชรบูรณ์	Phetchabun	32.3 23.5	33.4 22.3	34.0 22.8	34.3 22.4	31.7 20.9	33.7 22.8	33.7 22.0	33.3 22.4	27.8	27.4
<u>ภาคตะวันออกเฉียงเหนือ</u>	<u>Northeastern Part</u>										
1.จ.หนองคาย	Nong Khai	..	..	..	..	..	..	..	..	..	..
2.จ.เลย	Loei	31.4 21.6	31.9 19.4	33.8 20.0	32.7 20.9	32.4 19.4	32.1 21.6	32.2 20.9	32.4 20.5	26.4	26.7
3.จ.อุดรธานี	Udon Thani	30.5 23.2	32.0 23.2	31.5 22.6	32.0 23.4	32.3 22.1	32.3 24.0	31.5 23.3	31.7 23.1	27.4	27.8
4.จ.นครพนม	Nakhon Phanom	33.0 22.0	32.4 21.9	31.8 22.0	32.0 21.3	32.4 22.1	32.7 22.2	31.5 21.5	32.2 21.8	27.0	27.1
5.จ.สกลนคร	Sakon Nakhon	31.5 22.0	31.4 22.0	31.6 21.4	31.5 22.0	32.0 21.7	32.1 21.5	31.0 21.6	31.6 21.7	26.6	27.3
6.อ.มุกดาหาร	Mukdahan	32.2 21.2	32.2 20.8	31.5 20.6	30.8 19.4	32.2 20.5	32.5 21.0	32.0 20.0	31.9 20.5	26.2	27.7
7.จ.ขอนแก่น	Khon Kaen	30.8 23.0	31.9 23.7	30.4 22.7	31.0 22.0	32.0 21.0	32.0 23.0	32.0 22.3	31.4 22.5	27.0	27.7
8.จ.ร้อยเอ็ด	Roi Et	30.0 23.5	31.5 24.0	31.2 23.0	30.1 22.6	32.0 22.2	32.2 23.5	31.2 22.8	31.2 23.1	27.2	27.8
9.จ.ชัยภูมิ	Chaiyaphum	29.3 24.2	30.0 24.2	31.6 23.6	30.8 23.1	30.9 21.6	31.4 25.0	30.8 24.1	30.7 23.7	27.2	..
10.จ.อุบลราชธานี	Ubon Ratchathani	26.4 23.7	31.5 23.6	32.2 21.7	31.0 20.8	32.2 22.1	32.7 23.7	32.7 21.8	31.5 22.5	27.0	27.3
11.จ.สุรินทร์	Surin	29.8 21.2	30.0 21.9	31.0 25.2	30.5 24.2	31.0 24.3	31.5 24.5	30.6 23.5	30.6 23.5	27.0	27.9
12.จ.นครราชสีมา	Nakhon Ratchasima	30.2 22.7	30.7 21.6	32.1 24.1	31.9 21.5	31.7 19.7	31.3 22.3	31.4 23.4	31.3 22.2	26.8	27.4
<u>ภาคกลาง</u>	<u>Central Part</u>										
1.จ.นครสวรรค์	Nakhon Sawan	.. 22.7	30.9 24.5	32.4 24.0	32.2 24.7	32.7 22.7	33.1 23.8	33.0 24.9	32.4 23.9	28.2	28.4
2.จ.ลพบุรี	Lopburi	.. ..	31.8 23.1	32.4 ..	33.8 ..	33.0 21.0	33.0 ..	32.5 ..	32.8 ..	..	27.9
3.จ.สุพรรณบุรี	Suphanburi	31.5 23.7	30.4 24.4	31.5 26.2	32.8 25.9	32.0 24.4	32.4 25.0	32.1 22.5	31.8 24.6	28.2	28.1

สถานี	Station	อุณหภูมิสูงสุดและต่ำสุดเป็นองศา ซ. Max. and Min. Temperature in degree C.							เฉลี่ยสูงสุดต่ำสุด Average Max. Min.	เฉลี่ยในสัปดาห์ Weekly Mean	ค่าปกติประจำเดือน Monthly Normal
		19	20	21	22	23	24	25			
4. จ.ปราจีนบุรี	Prachinburi	30.8 24.0	30.4 23.0	31.5 24.0	33.0 25.5	32.6 24.5	32.8 25.2	33.0 25.8	32.0 24.6	28.3	27.6
5. จ.กาญจนบุรี	Kanchanaburi	30.8 23.2	33.0 23.5	33.1 24.2	32.8 23.1	31.2 22.8	31.8 23.3	30.6 23.0	31.9 23.3	27.6	27.1
6. ดอนมีนดอนเมือง	Don Muang	31.5 23.0	32.0 22.6	32.9 24.9	32.8 26.4	32.1 26.6	34.6 26.2	32.0 25.6	32.6 25.0	28.8	28.4
7. กรมอุตุนิยมวิทยา	Bangkok	30.8 24.1	30.8 25.3	32.4 23.9	33.6 25.6	32.9 25.4	33.0 24.4	32.8 26.4	32.3 25.0	28.6	28.4
8. อ.อรัญประเทศ	Aranyaprathet	31.2 23.0	32.0 23.3	33.7 24.6	33.0 23.6	31.5 22.9	32.5 23.2	24.1	32.3 23.4	27.8	27.8
9. อุตุฯบางนา	Bang Na	30.8 23.4	30.0 24.5	31.8 24.0	32.4 25.2	24.8	32.7 24.9	31.5 24.4	31.5 24.4	28.0	..
<u>อ่าวไทยฝั่งตะวันออก</u>	<u>Gulf of Thailand East Coast</u>										
1. ป้อมพระจุลฯ	Pom Phrachun	..	..	..	..	..	..	..	..	..	..
2. จ.ชลบุรี	Chonburi	31.0 23.7	29.2 23.0	32.0 25.2	25.4	32.3 24.0	33.0 23.7	26.5 24.2	30.7 24.2	27.4	27.6
3. อ.สีชัง	Si Chang.	31.2 23.3	29.4 22.8	31.1 25.5	32.2 26.0	31.9 24.4	32.4 22.6	31.8 24.0	31.4 24.1	27.3	..
4. อ.สัตหีบ	Sattahip	30.3 23.4	28.8 25.0	32.4 24.2	32.8 24.1	33.9 24.2	32.9 24.4	34.4 24.7	32.2 24.3	28.2	[illegible]
5. จ.ระยอง	Rayong	29.2 24.7	24.5	.. ..	.. ..	.. ..	.. ..	.. ..	.. ..	..	..
6. อ.บ้านเพ	Ban Phe	29.2 22.3	22.6	.. ..	.. ..	.. ..	.. ..	.. ..	.. ..	..	..
7. จ.จันทบุรี	Chanthaburi	31.5 23.8	29.4 23.3	32.0 23.7	32.8 24.0	33.8 22.7	33.7 22.3	31.7 23.3	32.1 23.3	27.7	[illegible]
8. อ.แหลมงอบ	Laem Ngop	30.0 ..	29.0 23.4	.. 23.6	.. ..	.. ..	.. ..	.. ..	.. ..	..	..
9. อ.คลองใหญ่	Khlong Yai	29.9 23.4	30.5 23.3	30.2 24.0	30.2 23.0	31.2 20.8	31.6 22.6	30.7 22.5	30.6 22.8	26.7	26.5
<u>อ่าวไทยฝั่งตะวันตก</u>	<u>Gulf of Thailand West Coast</u>										
1. อ.หัวหิน	Hua Hin	31.2 23.7	32.2 23.7	31.4 23.4	31.8 24.3	31.8 23.8	32.1 22.6	32.3 23.3	31.8 23.5	27.6	[illegible]
2. จ.ประจวบคีรีขันธ์	Prachuap Khirikhan	31.4 23.8	31.1 24.3	33.4 23.5	31.0 24.3	31.5 22.7	31.4 20.0	30.2 22.4	31.4 23.0	27.2	27.7
3. จ.ชุมพร	Chumphon	30.7 23.6	32.0 23.6	31.5 23.6	31.5 24.0	31.7 23.2	30.7 24.5	30.7 24.3	31.2 23.8	27.5	27.1
4. จ.ตุราษฎร์ธานี	Bandon	33.8 23.4	33.0 22.9	33.3 22.9	31.7 23.6	31.5 23.3	32.0 23.3	31.6 23.8	32.4 23.3	27.8	27.6
5. จ.นครศรีธรรมราช	Nakhon Si Thammarat	32.8 22.1	32.8 22.0	33.6 22.0	22.4	32.2 22.3	30.8 24.0	30.5 22.2	32.1 22.4	27.2	27.5
6. จ.สงขลา	Songkhla	31.7 23.6	31.0 24.5	32.2 23.5	31.5 24.5	31.5 23.6	30.2 23.4	31.0 23.3	31.3 23.8	27.6	28.1
7. จ.ปัตตานี	Pattani	32.7 22.7	30.5 23.7	33.8 22.9	33.0 23.5	33.4 23.5	31.0 22.8	31.0 23.5	32.2 23.2	27.7	..
8. จ.นราธิวาส	Narathiwat	31.7 22.1	29.8 23.5	32.3 21.9	32.3 23.2	32.4 22.7	32.0 23.2	32.5 24.0	31.8 22.9	27.4	[illegible]
<u>ภาคใต้ฝั่งตะวันตก</u>	<u>Southern Thailand West Coast</u>										
1. จ.ระนอง	Ranong	29.5 23.4	31.0 21.7	31.5 23.5	33.1 23.3	31.3 22.4	31.2 22.6	31.0 24.0	31.2 23.0	27.1	[illegible]
2. จ.ภูเก็ต	Phuket	23.6	30.4 24.2	30.7 24.9	32.0 23.7	30.0 22.9	29.7 23.4	30.0 23.6	30.3 23.8	27.0	27.0
3. จ.ตรัง	Trang	32.0 22.4	31.5 22.8	32.2 23.0	31.8 23.3	29.9 23.5	29.4 22.8	31.8 22.4	31.2 22.9	27.0	27.0

แก้ไขเพิ่มเติมรายงานอากาศประจำสัปดาห์ฉบับที่ ๓๘/๒๕๐๙ เนื่องจากได้รับรายงานภายหลัง

Correction in weekly weather report No. 38/1966 for late report rainfall data

สถานีฝน	Station	วันที่และจำนวนน้ำฝนเป็นมิลลิเมตร Date and amount of rainfall in m.m. กันยายน September							ฝนรวม ม.ม. Total m.m.	ฝนรวมตั้งแต่ 1 ม.ค. Accumulative rain-fall Since Jan. 1	
		12	13	14	15	16	17	18		ฝนจริง Actual	สูง(+)ต่ำ(-)กว่าปกติ Above(+) Below(-) Normal
ภาคเหนือ	Northern Part										
อ.อ.แม่สาย	Mae Sai					37.2	20.3		118.9		
อ.อ.เทิง	Thoeng						20.5		144.7		
อ.อ.เชียงคำ	Chiangkham						22.3		197.4		
อ.อ.พาน	Phan					28.4	28.4		136.2		
อ.อ.เวียงป่าเป้า	Wing Pa Pao						50.9		81.8		
อ.อ.ฝาง	Fang					47.1	48.6		141.5		
อ.อ.เชียงดาว	Chiangdao						89.7		89.7		
อ.อ.แม่แตง	Mae Taeng					52.8	54.9		107.7		
อ.อ.สันทราย	San Sai					25.1	6.1	3.9	63.9		
อ.อ.สันป่าตอง	San Pa Tong				0.4	39.5	58.0	2.7	100.6		
อ.อ.จอมทอง	Chom Thong					19.0	38.0	13.0	70.0		
อ.อ.ฮอด	Hot						150.2	10.5	163.9		
อ.อ.เกาะคา	Ko Kha					4.2	67.2	1.3	135.3		
อ.อ.สบปราบ	Sop Prap						3.3	14.9	35.7		
จ.จ.สุโขทัย	Sukhothai						43.2	.	49.7	935.0	- 94.0
อ.อ.พรหมพิราม	Phrom Phiram						8.1	6.9	89.6		
อ.อ.บางกระทุ่ม	Bang Kratum					15.5	17.8	1.4	57.9		
จ.จ.กำแพงเพชร	Kamphaeng Phet							60.4	60.4	1317.0	+ 720.0
จ.จ.พิจิตร	Phichit							3.7	48.8	1539.6	+ 403.6
อ.อ.บางมูลนาก	Bang Munnak						37.4		105.1		
ภาคตะวันออกเฉียงเหนือ	Northeastern Part										
อ.อ.จัตุรัส	Chaturat						28.5	15.1	103.7		
อ.อ.บำเหน็จณรงค์	Bamnet Narong						27.0		67.5		
อ.อ.คง	Khong						13.4	7.0	96.0		
อ.อ.ด่านขุนทด	Dan Khunthot						35.0	32.5	112.6		
อ.อ.โนนไทย	Non Thai							28.2	113.5		
อ.อ.โนนสูง	Non Sung						19.8	5.5	105.8		
อ.อ.สูงเนิน	Sung Noen							33.1	76.3		

สถานีฝน	Station	วันที่และจำนวนน้ำฝนเป็นมิลลิเมตร Date and amount of rainfall in m.m. กันยายน September							ฝนรวม มม. Total m.m.	ฝนรวมตั้งแต่ 1 ... Accumulative rainfall Since Jan.	
		12	13	14	15	16	17	18		ฝนจริง Actual	สูง(+)/ต่ำ Above/Below Normal
๖๗. อ. จักราช	Chakkarat							51.4	123.2		
๖๘. อ. ปักธงชัย	Pak Thong Chai						74.3	20.4	170.8		
๗๐. อ. ครบุรี	Khonburi						2.2	34.7	60.2		
๗๑. จ. บุรีรัมย์	Burirum						10.2	37.2	238.9	2004.0	+ [illegible]
๗๒. อ. ทุ่งไชสง	Phutthai Song						9.1	27.5	218.9		
๗๔. อ. ลำปลายมาศ	Lam Phai Mat							73.5	164.4		
๗๕. อ. นางรอง	Nang Rong						9.0	22.9	121.5		
๗๖. อ. ประโคนชัย	Prakhon Chai							172.5	208.5		
๘๐. อ. ศรีขรภูมิ	Si Khoraphum							44.7	92.6		
๘๑. อ. ปราสาท	Prasat						43.1	99.5	195.4		
๘๒. อ. สังขะ	Sangkha						25.2	50.8	128.1		
๘๓. จ. ศรีสะเกษ	Sisaket							40.5	221.0	1781.5	+ [illegible]
๘๔. อ. ราษีไศล	Rasisalai							29.3	91.4		
๘๕. อ. อุทุมพรพิสัย	Uthumphon Phaisai						5.1	5.8	163.8		
๘๗. อ. ขุขันธ์	Khukhan							90.0	170.0		
๘๘. อ. เขื่องใน	Khuang Nai							52.5	107.3		
๘๙. อ. พิบูลมังสาหาร	Phibun Mangsahan							20.1	40.8		
๙๐๐. อ. เดชอุดม	Det Udom							40.4	168.7		
<u>ภาคกลาง</u>	<u>Central Part</u>										
๑. อ. ชุมแสง	Chum Sang							73.2	176.4		
๕. อ. พยุหคีรี	Phayuha Khiri							35.6	49.5		
๖. จ. อุทัยธานี	Uthai Thani							32.0	38.0	1018.9	+ 103.
๗. อ. หนองฉาง	Nong Chang							71.2	94.4		
๘. อ. ทับทัน	Thap Than							22.6	35.5		
๙. อ. หนองขาหย่าง	Nang Kha Yang							77.2	77.2		
๑๑. จ. ชัยนาท	Chainat							31.8	31.8	1218.7	+ 241.
๑๒. อ. มโนรมย์	Manorom						8.6	44.4	58.4		
๑๓. อ. วัดสิงห์	Wat Sing							37.0	50.0		
๑๔. จ. สิงห์บุรี	Singburi							76.3	57.1	1186.7	+ 344.
๑๕. อ. อินทบุรี	Inburi							53.0	121.8		

สถานีฝน	Station	วันที่และจำนวนน้ำฝนเป็นมิลลิเมตร Date and amount of rainfall in m.m. กันยายน September							ฝนรวม ม.ม. Total m.m.	ฝนรวมตั้งแต่ 1 ม.ค. Accumulative rain-fall Since Jan. 1	
		12	13	14	15	16	17	18		ฝนจริง Actual	สูง(+)ต่ำ(-)กว่าปกติ Above(+) Below(-) Normal
๖.อ.บางระจัน	Bangrachan							92.4	224.9		
๗.อ.พรหมบุรี	Phromburi							99.0	153.6		
๘.จ.ลพบุรี	Lopburi							45.3	111.3	1373.7	+ 360.9
๙.อ.บ้านหมี่	Ban Mi							50.7	74.6		
๑๐.อ.ไชยบาดาล	Chai Badan							66.8	129.4		
๑๑.อ.ท่าวุ้ง	Tha Wung							94.2	191.2		
๑๒.อ.เติมบางนางบวช	Doembang Nangbuat							109.3	237.4		
๑๓.อ.สามชุก	Sam Chuk							87.0	179.0		
๑๔.อ.ศรีประจันต์	Si Prachan							25.0	40.0		
๑๕.อ.บางปลาม้า	Bang Pla Ma						6.7	12.1	49.6		
๑๖.อ.สองพี่น้อง	Song Phi Nong						10.0	12.5	118.7		
๑๗.จ.อ่างทอง	Ang Thong							62.3	200.1	1496.6	+ 447.8
๑๘.อ.โพธิ์ทอง	Pho Thong							128.2	251.1		
๑๙.อ.ไชโย	Chaiyo							90.4	133.4		
๒๐.อ.ป่าโมก	Pa Mok							128.2	168.2		
๒๑.จ.สระบุรี	Saraburi							32.3	156.0	1689.3	+ 473.4
๒๒.จ.พระนครศรีอยุธยา	Ayutthaya							7.4	75.0	1188.9	+ 240.1
๒๓.อ.ท่าเรือ	Tha Rue							59.4	198.0	—	
๒๔.อ.ผักไห่	Phak Hai							83.7	139.5		
๒๕.อ.บางบาล	Bang Ban					3.5	37.2	38.7	109.6		
๒๖.อ.บางปะอิน	Bang Pa-in			8.2		3.1	6.8	4.2	37.3		
๒๗.จ.นครนายก	Nakhon Nayok							7.6	204.2	1883.7	+ 107.6
๒๘.อ.บ้านนา	Ban Na							11.8	211.1		
๒๙.อ.ปากพลี	Pak Phli						76.5	34.5	327.5		
๓๐.อ.บ้านสร้าง	Ban Sang						40.1	22.0	219.2		
๓๑.อ.ศรีมหาโพธิ์	Si Maha Pho							25.7	102.9		
๓๒.อ.กบินทร์บุรี	Kabinburi					41.4		4.7	103.2		
๓๓.อ.สระแก้ว	Sr Kaeo							17.8	80.1		
๓๔.จ.ปทุมธานี	Pathum Thani							27.8	83.9	886.1	- 274.4
๓๕.อ.ธัญบุรี	Thanyaburi							25.4	63.1		

สถานีฝน	Station	วันที่และจำนวนน้ำฝนเป็นมิลลิเมตร Date and amount of rainfall in m.m. กันยายน September							ฝนรวม ม.ม. Total m.m.	ฝนรวมตั้งแต่ 1 ม.ค. Accumulative rain-fall Since Jan.1	
		12	13	14	15	16	17	18		ฝนจริง Actual	สูง(+)/ต่ำ(-) กว่าปกติ Above(+) Below(-) Normal
๕๖. อ.นนทบุรี	Nonthaburi							64.7	107.1		
๕๗. อ.บางบัวทอง	Bang Bua Thong							46.8	70.6		
๖๘. อ.พนมทวน	Phanum Thuan					97.4	145.8	11.7	370.1		
๖๖. จ.นครปฐม	Nakhon Pathum							19.9	124.5		
๖๗. อ.นครชัยศรี	Nakhon Chisi							21.3	42.4		
๗๓. อ.มีนบุรี	Minburi							8.7	28.3		
๗๔. อ.ลาดกระบัง	Lat Krabang							15.2	64.0		
๗๖. จ.ฉะเชิงเทรา	Chachoengsao							27.7	123.5	1387.2	+ 355.[illegible]
๗๗. อ.บ้านโพธิ์	Ban Pho						46.4		137.9		
๗๘. จ.ราชบุรี	Ratburi							6.3	100.3	974.7	+ 205.[illegible]
๗๙. อ.บ้านโป่ง	Ban Pong							22.0	117.3		
๘๓. จ.สมุทรสงคราม	Samut Songkhram							63.4	170.2	1055.8	+ 305.[illegible]
๘๔. อ.บางคนที	Bang Khonthi							14.8	153.1		
๘๕. อ.อัมพวา	Amphawa							51.2	189.2		
๘๖. จ.สมุทรสาคร	Samut Sakhon							28.7	73.9	1112.9	+ 64.[illegible]
๘๗. จ.สมุทรปราการ	Samut Prakan							30.4	80.2	1413.7	+ 211.[illegible]
๙๑. อ.บางพลี	Bang Phli							26.8	89.6		
<u>อ่าวไทยฝั่งตะวันออก</u>	<u>Gulf of Thailand East Coast</u>										
๑. อ.พนัสนิคม	Phanat Nikhom							72.0	114.5		
๘. อ.บ้านบึง	Ban Bung						32.7	15.3	190.8		
๖. อ.ศรีราชา	Si Racha						73.7	17.6	132.0		
๘. จ.ระยอง	Rayong							45.0	82.2		
๙. อ.บ้านค่าย	Ban Khai						13.6	25.4	95.9		
๑๐. อ.บ้านเพ	Ban Phe*						25.8	11.8	51.8		
<u>อ่าวไทยฝั่งตะวันตก</u>	<u>Gulf of Thailand West Coast</u>										
๑. จ.เพชรบุรี	Phetburi							12.2	71.3	1022.3	+ 399.[illegible]
๖. อ.บ้านแหลม	Ban Laem							29.0	83.5		
๑๑. อ.ไชยา	Chaiya							42.5	111.5		
๑๓. อ.บ้านนาสาร	Ban Nasan							45.7	168.4		
๑๖. อ.ท่าสาลา	Tha Sala							51.2	152.7		

พิมพ์ที่ ร.พ. กรมอุตุนิยมวิทยา สำนักนายกรัฐมนตรี

บางกะปิ กรุงเทพมหานคร

นาวาโท สำรง กิติสิน ผู้พิมพ์ผู้โฆษณา 2509

Part 1

กรมอุตุนิยมวิทยา สำนักนายกรัฐมนตรี

รายงานอากาศประจำสัปดาห์ ระหว่างวันที่ ๒๖ กันยายน — ๒ ตุลาคม ๒๕๐๙

และ

การคาดหมายลักษณะอากาศ ระหว่างวันที่ ๓ — ๙ ตุลาคม ๒๕๐๙

ฉบับที่ ๔๐ / ๒๕๐๙

พลเรือโท สนิธ เวสารัชชนันท์

อธิบดีกรมอุตุนิยมวิทยา

METEOROLOGICAL DEPARTMENT
OFFICE OF THE PRIME MINISTER
BANGKOK THAILAND

WEEKLY WEATHER REPORT

DURING THE PERIOD SEPTEMBER 26 –OCTOBER 2, 1966

AND

WEATHER OUTLOOK

DURING OCTOBER 3 — 9, 1966

No. 40 / 1966

Sanit Vesa — rajananda

Vice Admiral, Director General

การคาดหมายลักษณะอากาศใน ๗ วันข้างหน้า
ตั้งแต่วันที่ ๓ - ๙ ตุลาคม ๒๕๐๙

ลักษณะทั่วไป

ร่องมรสุมซึ่งมีกำลังแรงยังคงพาดผ่านภาคใต้และอ่าวไทย ซึ่งจะทำให้มีฝนตกปานกลางทั่วไป และมีฝนตกหนักเป็นแห่ง ๆ ในภาคใต้ ตั้งแต่ใต้ชุมพรลงไป ซึ่งอาจจะทำให้เกิดน้ำท่วมได้ในบางจังหวัด มรสุมตะวันออกเฉียงเหนือพัดลงสู่ภาคเหนือ และภาคตะวันออกเฉียงเหนือของประเทศไทย

ภาคเหนือ ภาคตะวันออกเฉียงเหนือ	ตลอดสัปดาห์อากาศโปร่งเป็นส่วนมาก
ภาคกลาง	ตลอดสัปดาห์มีฝนหรือฝนฟ้าคะนองเป็นบางแห่ง โดยเฉพาะทางตอนใต้ของภาค
ภาคตะวันออก	ตลอดสัปดาห์มีฝนหรือฝนฟ้าคะนองเป็นบางแห่ง
อ่าวไทย ฝั่งตะวันตก	ตลอดสัปดาห์มีฝนทั่วไป กับมีฝนตกหนักเป็นแห่ง ๆ
ภาคใต้ ฝั่งตะวันตก	ตลอดสัปดาห์มีฝนเกือบทั่วไป
กรุงเทพฯ และ ธนบุรี	ตลอดสัปดาห์อากาศโปร่งเป็นส่วนมาก เว้นแต่ในตอนค่ำจะมีฝนหรือฝนฟ้าคะนองเล็กน้อย

กรมอุตุนิยมวิทยา

๓ ต.ค. ๐๙

Weather Outlook for the next seven days
From October 3 - 9, 1966

General Situation

A active monsoon trough remains over southern part and Gulf of Thailand. This condition will cause widespread moderate rains and scattered heavy falls in the Southern part especially south of Chumphon. Flash flood may be experienced in some localities norheast monsoon prevails over Northern and Northeastern parts.

Northern Part: **Northeastern Part:**	**Mainly fair throughout the week.**
Central Part:	**Isolated showers or thundershowers throughout the week, particularly in the southern portion.**
Eastern Part:	**Isolated showers or thundershowers throughout the week.**
Gulf of Thailand, West Coast:	**Widespread rains throughout the week with scattered heavy falls.**
Southern Thailand, West Coast:	**Widespread rains throughout the week.**
Bangkok and Thonburi:	**Mainly fair throughout the week except for light showers or thundershowers in the evening.**

Meteorological Department
3 / 10 / 1966

สรุปลักษณะอากาศทั่วไปในรอบสัปดาห์
ตั้งแต่วันที่ ๒๖ กันยายน - ๒ ตุลาคม ๒๕๐๙

๑. ในระหว่างสัปดาห์ ปรากฏว่าร่องมรสุมที่มีกำลังแรงได้พาดผ่านภาคใต้ และบริเวณอ่าวไทย มรสุมตะวันออกเฉียงเหนือยังคงแผ่ปกคลุมถึงบริเวณตั้งแต่เหนืออ่าวไทยขึ้นไป

๒. ในระหว่างสัปดาห์ อากาศเย็นและแห้งยังคงปกคลุมบริเวณตั้งแต่เหนืออ่าวไทยขึ้นไป เว้นแต่มีฝนเล็กน้อยเป็นบางแห่ง ส่วนมากในบริเวณฝั่งตะวันออกของอ่าวไทย และมีฝนเล็กน้อยเป็นแห่ง ๆ ในภาคเหนือในระยะครึ่งหลังของสัปดาห์ ส่วนในภาคใต้มีฝนชุกเกือบทั่วไปตลอดสัปดาห์

๓. ในระหว่างสัปดาห์ อุณหภูมิที่ได้ลดลงต่ำที่สุดในภาคต่าง ๆ ของประเทศไทย ปรากฏดังนี้ :-

ภาคเหนือ	๑๘.๓ ซ.	ที่ จ.เพชรบูรณ์	เมื่อวันที่ ๒๘ ก.ย.
ภาคตะวันออกเฉียงเหนือ	๑๖.๙ ซ.	ที่ จ.เลย	" ๒๗ "
ภาคกลาง	๒๐.๖ ซ.	ที่ จ.นครสวรรค์	" ๒๗ "
อ่าวไทย ฝั่งตะวันออก	๒๑.๖ ซ.	ที่ อ.คลองใหญ่	" ๓๐ "
อ่าวไทย ฝั่งตะวันตก	๒๑.๐ ซ.	ที่ จ.นครศรีธรรมราช	" ๒๙ "
ภาคใต้ ฝั่งตะวันตก	๒๑.๕ ซ.	ที่ จ.ระนอง	" ๒๙ "

กรมอุตุนิยมวิทยา

๓ ต.ค. ๐๙

General Situation

Period September 26,- October 2,1966

1. During the week, the active monsoon trough lied across the southern part and the Gulf of Thailand. The northeast monsoon still covered the Upper Thailand.

2. During the week dry and cool weather still covered the Upper Thaila except for isolated rains occurred mostly in the East Coast of the Gulf and also scattered light rains occurred in the Northern part in the latt period of the week while almost widespread rains distributed in the Southern part throughout the week.

3. During the week, the lowest temperatures in the various parts of Thailand were as follws:-

Northern Part	18.3 C. at Phetchabun	on Sept.	
Northeastern Part	16.9 C. at Loei	"	"
Central Part	20.6 C. at Nakhon Sawan	"	"
Gulf of Thailand, East Coast	21.6 C. at Khlong Yai	"	"
Gulf of Thailand, West Coast	21.0 C. at Nakhon Sithammarat	"	"
SouthernThailand, West Coast	21.5 C. at Ranong	"	"

Meteorological Department
3 / 10 / 1966

ข่าวอากาศเพื่อการเกษตรประจำสัปดาห์

ระหว่างวันที่ ๒๖ กันยายน – ๒ ตุลาคม ปรากฏว่าอากาศเย็นและแห้งยังคงปกคลุมบริเวณตั้งแต่เหนืออ่าวไทยขึ้นไป เว้นแต่มีฝนเล็กน้อยเป็นบางแห่ง ส่วนมากในบริเวณฝั่ง – ตะวันออกของอ่าวไทย และมีฝนเล็กน้อยเป็นแห่ง ๆ ในภาคเหนือในระยะครึ่งหลังของสัปดาห์ ส่วนในภาคใต้มีฝนชุกเกือบทั่วไปตลอดสัปดาห์

ข้อควรระวัง

เนื่องจากคาดว่าในสัปดาห์นี้จะมีฝนตกชุกทั่วไปในภาคใต้ กับมีฝนตกหนักเป็นแห่ง ๆ ดังนั้นจึงขอให้กสิกรในภาคใต้ระมัดระวังพืชผลเสียหายอันเนื่องจากฝนตกหนัก สำหรับในภาคเหนือ และภาคตะวันออกเฉียงเหนือ ตำบลใดซึ่งเคยปรากฏน้ำหลากท่วมไร่นามาแล้วในเดือนกันยายน อาจจะเกิดหนอนกระทู้คอรวงระบาดขึ้นได้ในเดือนนี้ ดังนั้นจึงขอให้กสิกรในภาคเหนือ และภาคตะวันออกเฉียงเหนือเตรียมหาทางป้องกันและกำจัดหนอนศัตรูพืชดังกล่าว

กองอากาศเกษตร กรมอุตุนิยมวิทยา

๓ ต.ค. ๐๙

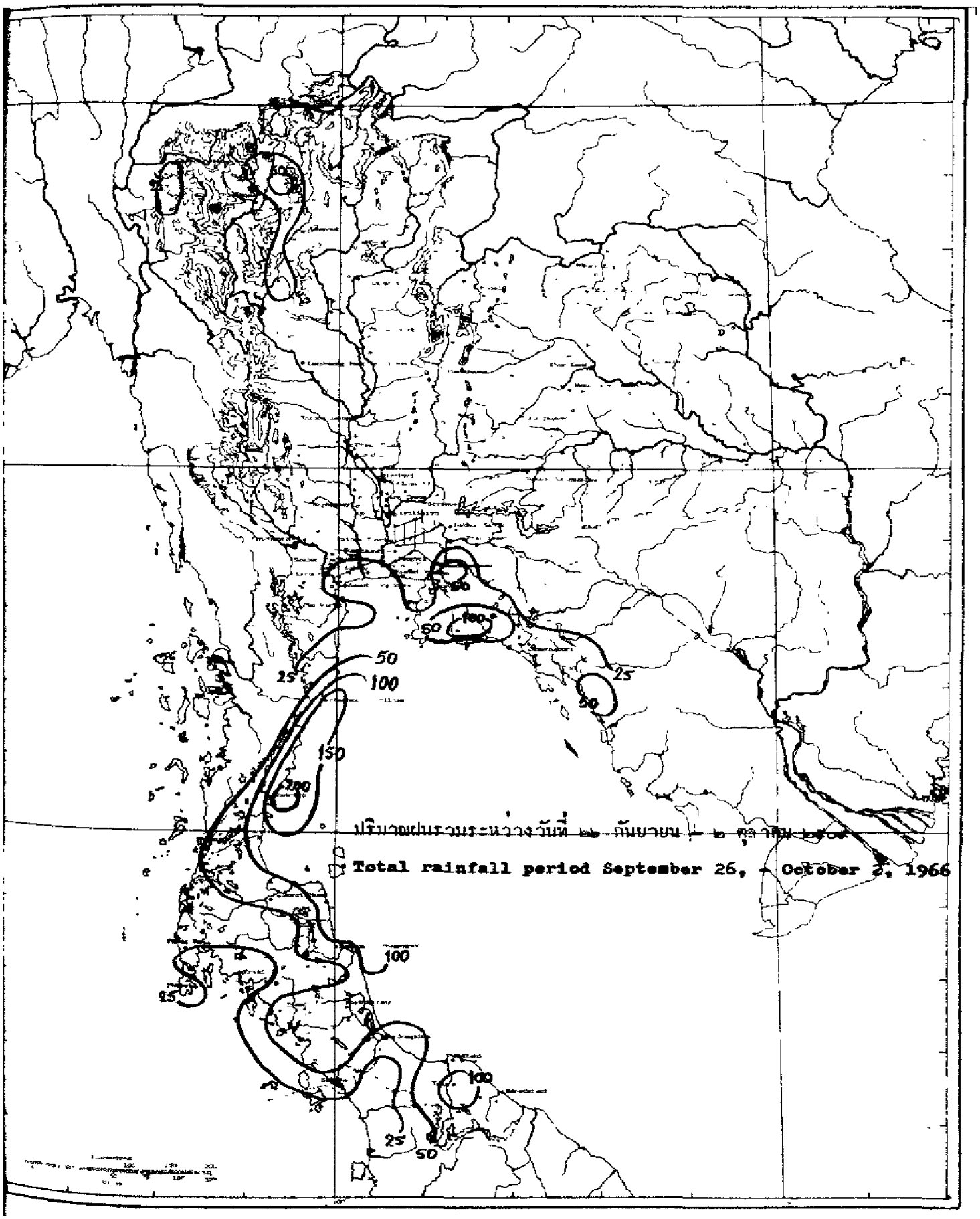

ปริมาณฝนรวมระหว่างวันที่ ๒๖ กันยายน - ๒ ตุลาคม ๒๕๐๙

Total rainfall period September 26, - October 2, 1966

สถานีฝน	Station	วันที่และจำนวนน้ำฝนเป็นมิลลิเมตร Date and amount of rainfall in m.m. กันยายน September				ตุลาคม October			ฝนรวม มม. Total m.m.	ฝนรวมตั้งแต่ 1 มม. Accumulative rainfall Since Jan.1	
		26	27	28	29	30	1	2		ฝนจริง Actual	สูง(+)ต่ำ(-)กว่าเฉลี่ย Above(+) Below(-) Normal
ภาคเหนือ	Northern Part										
1.จ.เชียงราย	Chiangrai*					2.6	1.6	6.2	10.4	1644.6	+122.3
2.อ.แม่สาย	Mae Sai						13.2		13.2		
3.อ.เชียงแสน	Chiangsaen					3.4	T		3.4		
4.อ.เชียงของ	Chiangkhong					3.4			3.4		
5.อ.แม่จัน	Mae Chan								0.0		
6.อ.แม่สรวย	Mae Sruai					12.8			12.8		
7.อ.เทิง	Thoeng								0.0		
8.อ.เชียงคำ	Chiangkham								0.0		
9.อ.พาน	Phan						5.6		5.6		
10.อ.เวียงป่าเป้า	Wing Pa Pao								0.0		
11.อ.พะเยา	Phayao								0.0		
12.จ.แม่ฮ่องสอน	Mae Hongson*	2.8			1.2	13.5	5.0	1.3	23.8	1126.4	+ 15.4
13.อ.ปาย	Pai					T	11.2		11.2		
14.อ.ขุนยวม	Khun Yaum					27.5			27.5		
15.อ.แม่สะเรียง	Mae Sariang*				6.8	0.5	1.2	T	8.5	1013.7	-154.3
16.จ.เชียงใหม่	Chiangmai*	1.0			2.1	3.2		2.2	8.5	785.1	-357.7
17.อ.ฝาง	Fang								0.0		
18.อ.เชียงดาว	Chiangdao								0.0		
19.อ.แม่แตง	Mae Taeng				35.5				35.5		
20.อ.แม่ริม	Mae Rim	..	..	..	..	..	..	..	..		
21.อ.สันทราย	San Sai				53.3	1.4			54.7		
22.อ.ดอยสะเก็ด	Doi Saket				39.2				39.2		
23.อ.สันกำแพง	San Kamphaeng				32.2				32.2		
24.อ.ฮางดง	Hang Dong				2.9	0.1			3.0		
25.อ.สารภี	Saraphi								0.0		
26.อ.สันป่าตอง	San Pa Tong								0.0		
27.อ.จอมทอง	Chom Thong								0.0		
28.อ.ฮอด	Hot								0.0		
29.จ.ลำพูน	Lamphun								0.0	..	..
30.อ.ป่าซาง	Pasang								0.0		
31.จ.ลำปาง	Lampang*				6.0	1.6	4.0	0.2	12.0	1007.9	+108.7
32.อ.งาว	Ngao	..	..	..	..	..	..	..	..		
33.อ.แจ้ห่ม	Chae Hom					2.2			2.2		
34.อ.เกาะคา	Ko Kha					16.2			16.2		
35.อ.สบปราบ	Sop Prap				14.9				14.9		
36.อ.เถิน	Thoen				6.2		23.5		29.7		
37.จ.แพร่	Phrae Airport*				T	1.6		1.3	2.9	712.6	-196.3
38.อ.สูงเม่น	Sung Men								0.0		
39.จ.น่าน	Nan*				0.2	T			0.2	1163.2	+105.6

สถานีฝน	Station	วันที่และจำนวนน้ำฝนเป็นมิลลิเมตร Date and amount of rainfall in m.m. กันยายน September				ตุลาคม October			ฝนรวม มม. Total m.m.	ฝนรวมตั้งแต่ 1 ม.ค. Accumulative rain-fall Since Jan. 1	
		26	27	28	29	30	1	2		ฝนจริง Actual	สูง(+)ต่ำ(-) กว่าปกติ Above(+) Below(-) Normal
40.อ.ทุ่งช้าง	Thung Chang								0.0		
41.อ.ปัว	Pua								0.0		
42.อ.นาน้อย	Na Noi								0.0		
43.จ.อุตรดิตถ์	Uttaradit*				1.2	1.4			2.6	1133.4	-214.7
44.อ.ลับแล	Lap Lae				9.8				9.8		
45.อ.น้ำปาด	Nam Pat								0.0		
46.จ.ตาก	Tak	..	..	..	..	..	..	..	..		
47.เขื่อนภูมิพล	Bhumibol Dam*	..	..	..	..	..	..	..	..		
48.อ.บ้านตาก	Ban Tak				8.9	0.8			9.7		
49.สนามบินตาก	Tak Airport*				0.4	0.2		10.9	11.5	857.5	+204.0
50.อ.แม่สอด	Mae Sot*				1.4	0.4	2.7	0.5	5.0	1362.5	- 12.8
51.จ.สุโขทัย	Sukhothai								0.0	935.0	-212.2
52.อ.สวรรคโลก	Sawankhalok				1.7	1.4	0.4		3.5		
53.อ.กงไกรลาศ	Kongkrailat								0.0		
54.อ.ศรีสำโรง	Si Samrong	..	..	..	..	..	..	..	..		
55.จ.พิษณุโลก	Phitsanulok*				0.2	3.9	1.2		5.3	1375.9	+146.8
56.อ.พรหมพิราม	Phrom Phiram								0.0		
57.อ.วังทอง	Wang Thong								0.0		
58.อ.บางกระทุ่ม	Bang Kratum								0.0		
59.จ.กำแพงเพชร	Kamphaeng Phet								0.0	1317.0	+630.9
60.อ.คลองขลุง	Khlong Khlung								0.0		
61.อ.ขาณุวรลักษบุรี	Khanu Woralakburi				T				T		
62.จ.พิจิตร	Phichit								0.0	1565.0	+312.7
63.อ.ตะพานหิน	Taphanhin								0.0		
64.อ.บางมูลนาค	Bang Munnak								0.0		
65.จ.เพชรบูรณ์	Phetchabun*					0.5			0.5	1025.4	- 47.2
66.อ.หล่มเก่า	Lom Kao				T	5.7			5.7		
67.อ.หล่มสัก	Lom Sak				T	1.3	T		1.3		
68.อ.ชนแดน	Chon Daen								0.0		
69.อ.วิเชียรบุรี	Wichianburi								0.0		
ภาคตะวันออกเฉียงเหนือ	**Northeastern Part**										
1.จ.เลย	Loei*					0.2	T		0.2	1045.5	-108.4
2.อ.เชียงคาน	Chiangkhan								0.0		
3.อ.ท่าลี่	Tha Li								0.0		
4.อ.ด่านซ้าย	Dan Sai								0.0		
5.อ.วังสะพุง	Wang Saphung								0.0		
6.จ.หนองคาย	Nong Khai*					T			T	..	..
7.อ.บึงกาฬ	Bung Kan								0.0		
8.อ.โพนพิสัย	Phon Phisai								0.0		
9.อ.ท่าบ่อ	Tha Bo								0.0		

สถานีฝน	Station	วันที่และจำนวนน้ำฝนเป็นมิลลิเมตร Date and amount of rainfall in m.m. กันยายน September				ตุลาคม October			ฝนรวม ม.ม. Total m.m.	ฝนรวมตั้งแต่ 1 ม.ค. Accumulative rain-fall Since Jan.1	
		26	27	28	29	30	1	2		ฝนจริง Actual	สูง(+)ต่ำ(-)กว่าปกติ Above(+) Below(-) Normal
10.จ.อุดรธานี	Udon Thani*								0.0	1559.6	+326.7
11.อ.บ้านผือ	Ban Phu								0.0		
12.อ.เพ็ญ	Phan								0.0		
13.อ.หนองหาร	Nong Han								0.0		
14.อ.หนองบัวลำภู	Nong Bua Lamphu								0.0		
15.จ.สกลนคร	Sakon Nakhon*						T		T	1352.8	- 51.7
16.อ.วานรนิวาส	Wanon Niwat								0.0		
17.อ.ส่วางแดนดิน	Sawang Daen Din								0.0		
18.อ.พรรณานิคม	Phanna Nikhom								0.0		
19.จ.นครพนม	Nakhon Phanom*					1.4			1.4	2332.6	+361.1
20.อ.บ้านแพง	Ban Phaeng								0.0		
21.อ.ท่าอุเทน	Tha Uten								0.0		
22.อ.นาแก	Na Kae								0.0		
23.อ.ธาตุพนม	That Phanom								0.0		
24.อ.มุกดาหาร	Mukdahan*								0.0	1548.4	+253.6
25.จ.ชัยภูมิ	Chaiyaphum*					T	T		T	979.7	+184.5
26.อ.ภูเขียว	Phu Khieo								0.0		
27.อ.เกษตรสมบูรณ์	Kaset Sombun								0.0		
28.อ.คอนสวรรค์	Khon Sawan								0.0		
29.อ.จตุรัส	Chaturat								0.0		
30.อ.บำเหน็จณรงค์	Bamnet Narong								0.0		
31.จ.ขอนแก่น	Khon Kaen*								0.0	1230.3	+ 52.1
32.อ.น้ำพอง	Nam Phong								0.0		
33.อ.ภูเวียง	Phu Wiang								0.0		
34.อ.ชุมแพ	Chum Phae								0.0		
35.อ.มัญจาคีรี	Mancha Khiri								0.0		
36.อ.ชนบท	Chonnabot								0.0		
37.อ.บ้านไผ่	Ban Phai								0.0		
38.อ.พล	Phon								0.0		
39.จ.มหาสารคาม	Maha Sarakham								0.0	1312.2	+148.7
40.อ.โกสุมพิสัย	Kosum Phisai								0.0		
41.อ.บรบือ	Borabu								0.0		
42.อ.พยัคฆภูมิพิสัย	Phayakphum Phisai								0.0		
43.จ.กาฬสินธุ์	Kalasin								0.0	2050.1	+686.5
44.อ.สหัสขันธ์	Sahatkhan								0.0		
45.อ.ยางตลาด	Yang Talat								0.0		
46.อ.กันทรวิชัย	Kanthara Wichai								0.0		
47.อ.กมลาไสย	Kamalasai								0.0		
48.จ.ร้อยเอ็ด	Roi Et*								0.0	1808.2	+539.9
49.อ.โพนทอง	Phon Thong								0.0		

สถานีฝน	Station	วันที่และจำนวนน้ำฝนเป็นมิลลิเมตร Date and amount of rainfall in m.m. กันยายน September ตุลาคม October							ฝนรวม ม.ม. Total m.m.	ฝนรวมตั้งแต่ 1 ม.ค. Accumulative rain-fall Since Jan. 1	
		26	27	28	29	30	1	2		ฝนจริง Actual	สูง(+)ต่ำ(-)กว่าปกติ Above(+) Below (-) Normal
1.อ.ธวัชบุรี	Thawatburi								0.0		
1.อ.อาจสามารถ	At Samat								0.0		
2.อ.เลสภูมิ	Selaphum								0.0		
3.อ.จตุรพักตรพิมาน	Chaturaphak Phiman								0.0		
4.อ.เกษตรวิสัย	Kaset Wisai								0.0		
5.อ.พนมไพร	Phanom Phrai								0.0		
6.อ.สุวรรณภูมิ	Suwannaphum								0.0		
7.จ.นครราชสีมา	Nakhon Ratchasima*								0.0	1181.2	+206.5
8.อ.บัวใหญ่	Bua Yai								0.0		
9.อ.คง	Khong								0.0		
0.อ.ด่านขุนทด	Dan Khunthot								0.0		
1.อ.โนนไทย	Non Thai								0.0		
2.อ.โนนสูง	Non Sung								0.0		
3.อ.พิมาย	Phimai	..	..	..	..	..	..	..	..		
4.อ.ปากช่อง	Pak Chong	..	..	..	..	..	..	..	..		
5.อ.สีคิ้ว	Si Khiu								0.0		
6.อ.สูงเนิน	Sung Noen								0.0		
7.อ.จักราช	Chakkarat								0.0		
8.อ.ปักธงชัย	Pak Thong Chai								0.0		
9.อ.โชคชัย	Chok Chai								0.0		
0.อ.ครบุรี	Khonburi								0.0		
1.จ.บุรีรัมย์	Burirum								0.0	2004.0	+763.1
2.อ.พุทไธสง	Phutthai Song								0.0		
3.อ.สตึก	Satuk								0.0		
4.อ.ลำปลายมาศ	Lam Plai Mat								0.0		
5.อ.นางรอง	Nang Rong								0.0		
6.อ.ประโคนชัย	Prakhon Chai								0.0		
7.จ.สุรินทร์	Surin*								0.0	1459.2	+446.1
8.อ.ท่าตูม	Tha Tum								0.0		
9.อ.รัตนบุรี	Rattanaburi								0.0		
0.อ.ศรีขรภูมิ	Si Khoraphum								0.0		
1.อ.ปราสาท	Prasat								0.0		
2.อ.สังขะ	Sangkha								0.0		
3.จ.ศรีสะเกษ	Sisaket								0.0	1781.5	+594.0
4.อ.ราษีไศล	Rasisalai								0.0		
5.อ.อุทุมพรพิสัย	Uthumphon Phisai								0.0		
6.อ.กันทรารมย์	Kanthararom								0.0		
7.อ.ชุขันธ์	Khukhan								0.0		
8.อ.กันทราลักษณ์	Kantharalak								0.0		
9.จ.อุบลราชธานี	Ubon Ratchathani*								0.0	2171.8	+610.5

สถานีฝน	Station	วันที่และจำนวนน้ำฝนเป็นมิลลิเมตร Date and amount of rainfall in m.m. กันยายน September					ตุลาคม October		ฝนรวม มม. Total m.m.	ฝนรวมตั้งแต่ 1 ม.ค. Accumulative rain-fall Since Jan.1	
		26	27	28	29.	30	1	2		ฝนจริง Actual	สูง(+)ต่ำ(-)กว่าปกติ Above(+) Below(-) Normal
90.อ.ชานุมาน	Chanuman								0.0		
91.อ.เขมราฐ	Khemmarat								0.0		
92.อ.อำนาจเจริญ	Amnat Charoen								0.0		
93.อ.ยะโสธร	Yasothon								0.0		
94.อ.ค้าเขื่อนแก้ว	Kham Khuan Kaeo								0.0		
95.อ.ตระการพืชผล	Trakan Phut Phon								0.0		
96.อ.มหาชนะชัย	Maha Chana Chai								0.0		
97.อ.เขื่องใน	Khuang Nai								0.0		
98.อ.โขงเจียม	Khong Chiam								0.0		
99.อ.พิบูลมังษาหาร	Phibun Mangsahan								0.0		
100.อ.เดชอุดม	Det Udom								0.0		
<u>ภาคกลาง</u>	<u>Central Part</u>										
1.จ.นครสวรรค์	Nakhon Sawan*				T				T	895.1	-156.7
2.อ.บรรพตพิสัย	Banphot Phisai								0.0		
3.อ.ลาดยาว	Lat Yao								0.0		
4.อ.ชุมแสง	Chumsaeng								0.0		
5.อ.พยุหคีรี	Phayuha Khiri								0.0		
6.จ.อุทัยธานี	Uthai Thani				3.7				3.7	1057.4	+ 32.2
7.อ.หนองฉาง	Nong Chang			3.2					3.2		
8.อ.ทับทัน	Thab Than								0.0		
9.อ.หนองขาหย่าง	Nong Kha Yang								0.0		
10.อ.บ้านไร่	Ban Rai	..	..	..	..	..	..	..	..		
11.จ.ชัยนาท	Chainat								0.0	1228.9	+119.0
12.อ.มโนรมย์	Manorom								0.0		
13.อ.วัดสิงห์	Wat Sing						1.8		1.8		
14.จ.สิงห์บุรี	Singburi								0.0	1249.1	+292.6
15.อ.อินทรบุรี	Inburi								0.0		
16.อ.บางระจัน	Bangrachan								0.0		
17.อ.พรหมบุรี	Phromburi								0.0		
18.จ.ลพบุรี	Lopburi*			1.1					1.1	1379.6	+241.6
19.อ.บ้านหมี่	Ban Mi								0.0		
20.อ.ไชยบาดาล	Chai Badan								0.0		
21.อ.ท่าวุ้ง	Tha Wung								0.0		
22.จ.สุพรรณบุรี	Suphanburi*								0.0	1159.3	+ 85.5
23.อ.เดิมบางนางบวช	Doembang Nangbuat								0.0		
24.อ.สามชุก	Sam Chuk								0.0		
25.อ.ศรีประจันต์	Si Prachan								0.0		
26.อ.บางปลาม้า	Bang Pla Ma								0.0		
27.อ.สองพี่น้อง	Song Phi Nong			4.0					4.0		
28.จ.อ่างทอง	Ang Thong			4.0					4.0	1552.8	+372.6

สถานีฝน	Station	วันที่และจำนวนน้ำฝนเป็นมิลลิเมตร Date and amount of rainfall in m.m. กันยายน September					ตุลาคม October		ฝนรวม ม.ม. Total m.m.	ฝนรวมตั้งแต่ 1 ม.ค. Accumulative rain-fall Since Jan.1	
		26	27	28	29	30	1	2		ฝนจริง Actual	สูง(+)ต่ำ(-) กว่าปกติ Above(+) Below(-) Normal
29.ก.โพธิ์ทอง	Pho Thong								0.0		
30.อ.ไชโย	Chaiyo								0.0		
31.ก.วิเศษไชยชาญ	Wiset Chaichan								0.0		
32.ก.ป่าโมก	Pa Mok			3.2					3.2		
33.จ.สระบุรี	Saraburi								0.0	1703.0	+379.9
34.อ.บ้านหมอ	Ban Mo								0.0		
35.อ.แก่งคอย	Kaeng Khoi	..	..	..	..	..	..	..	..		
36.อ.หนองแค	Nong Khae			9.8					9.8		
37.จ.พระนครศรีอยุธยา	Ayutthaya			2.4					2.4	1218.8	+153.3
38.อ.ท่าเรือ	Tha Rua								0.0		
39.อ.ผักไห่	Phak Hai								0.0		
40.ก.บางบาล	Bang Ban			2.3					2.3		
41.ก.บางไทร	Bang Sai								0.0		
42.อ.เสนา	Sena								0.0		
43.อ.บางปะอิน	Bang Pa-in			4.2					4.2		
44.จ.นครนายก	Nakhon Nayok						0.7		0.7	1933.7	+ 20.9
45.อ.บ้านนา	Ban Na			7.5					7.5		
46.อ.ปากพลี	Pak Phli			6.5					6.5		
47.จ.ปราจีนบุรี	Prachinburi*			11.4					11.4	2421.8	+590.7
48.อ.บ้านสร้าง	Ban Sang			24.0					24.0		
49.อ.ศรีมหาโพธิ์	Si Maha Pho			5.2					5.2		
50.อ.กบินทร์บุรี	Kabinburi			0.5			T		0.5		
51.อ.สระแก้ว	Sa Kaeo								0.0		
52.อ.วัฒนานคร	Watthana Nakhon								0.0		
53.อ.อรัญประเทศ	Aranyaprathet*						0.4		0.4	1452.6	+ 22.7
54.จ.ปทุมธานี	Pathum Thani								0.0	948.3	-384.1
55.อ.ธัญบุรี	Thanyaburi	T		2.1					2.1		
56.จ.นนทบุรี	Nonthaburi								0.0	..	..
57.อ.บางบัวทอง	Bang Bua Thong								0.0		
58.จ.กาญจนบุรี	Kanchanaburi*			2.5	0.6				3.1	717.3	-163.3
59.อ.สังขละบุรี	Sang Khlaburi								0.0		
60.อ.ทองผาภูมิ	Thong Pha Phum								0.0		
61.อ.ไทรโยค	Sai Yok								0.0		
62.กิ่ง อ.ศรีสวัสดิ์	Si Sawat	..	..	..	..	..	..	..	..		
63.อ.บ่อพลอย	Bo Phloi	..	..	..	..	..	..	..	..		
64.อ.พนมทวน	Phanom Thuan								0.0		
65.อ.ท่าม่วง	Tha Muang								0.0		
66.จ.นครปฐม	Nakhon Pathom								0.0	..	..
67.อ.นครชัยศรี	Nakhon Chai Si								0.0		
68.จ.ธนบุรี (บางกอกน้อย)	Thonburi								0.0	1315.5	+143.9

สถานีฝน	Station	วันที่และจำนวนน้ำฝนเป็นมิลลิเมตร Date and amount of rainfall in m.m. กันยายน September					ตุลาคม October		ฝนรวม มม. Total m.m.	ฝนรวมตั้งแต่ 1 ม.ค. Accumulative rainfall Since Jan.1	
		26	27	28	29	30	1	2		ฝนจริง Actual	สูง(+)ต่ำ(-) กว่าปกติ Above(+) Below(-) Normal
69. อ.บางขุนเทียน	Bang Khun Thian				46.9				46.9		
70. กรมอุตุนิยมวิทยา	Bangkok*			T	T				T	1433.1	+19[illegible]
71. สนามบินดอนเมือง	Don Muang*							4.5	4.5	985.5	-360.3
72. อ.บางเขน	Bang Khen								0.0		
73. อ.มีนบุรี	Minburi								0.0		
74. อ.ลาดกระบัง	Lat Krabang								0.0		
75. อุตุฯบางนา	Bang Na*								0.0		
76. จ.ฉะเชิงเทรา	Chachoengsao			7.9					7.9	1425.9	+260.4
77. อ.บ้านโพธิ์	Ban Pho			72.8					72.8		
78. จ.ราชบุรี	Ratburi				2.2				2.2	1002.8	+109.1
79. อ.บ้านโป่ง	Ban Pong								0.0		
80. อ.โพธาราม	Photharam		7.3						7.3		
81. อ.ดำเนินสดวก	Damnoen Saduak		24.9	12.3					37.2		
82. อ.ปากท่อ	Pak Tho	5.6	3.4	4.3					13.3		
83. จ.สมุทรสงคราม	Samut Songkhram	23.0	6.9				8.1		38.0	1177.1	+288.4
84. อ.บางคนที	Bang Khonthi	1.8	9.3						11.1		
85. อ.อัมพวา	Amphawa	13.4	8.1	3.7	T		T		25.2		
86. จ.สมุทรสาคร	Samut Sakhon		33.5						33.5	1170.2	- 55.6
87. จ.สมุทรปราการ	Samut Prakan		18.8						18.8	1479.0	+ 78.3
88. อ.พระประแดง	Phrapradaeng								0.0		
89. ป้อมพระจุลฯ	Pom Phrachun*	..	..	..	..	..	..	..	..		
90. บางปู	Bang Pu*	..	..	..	..	..	..	..	..		
91. อ.บางพลี	Bang Phli						3.5		3.5		
ฝั่งอ่าวไทยด้านตะวันออก	Gulf of Thailand East Coast										
1. จ.ชลบุรี	Chonburi*		0.2	3.0				T	3.2	1381.5	+153.0
2. อ.พานทอง	Phan Thong								0.0		
3. อ.พนัสนิคม	Phanat Nikhom				11.4				11.4		
4. อ.บ้านบึง	Ban Bung		1.7						1.7		
5. อ.สีชัง	Si Chang*	0.4		19.8					20.2		
6. อ.ศรีราชา	Si Racha	3.9	9.0	5.1		11.6			29.6		
7. อ.สัตหีบ	Sattahip*	7.0	25.8	14.2		0.5	0.5	1.1	49.1	1035.5	+ 97.3
8. จ.ระยอง	Rayong	0.7	17.8						18.5	..	..
9. อ.บ้านค่าย	Ban Khai	2.3	123.3						125.6		
10. อ.บ้านเพ	Ban Phe*								0.0		
11. อ.แกลง	Klaeng	17.1	46.9	T	10.2				74.2		
12. จ.จันทบุรี	Chanthaburi*	22.3		16.2	0.8	T	0.3	0.5	40.1	3213.9	+473.9
13. อ.โป่งน้ำร้อน	Pong Namron	..	..	..	..	..	..	..	..		
14. อ.ท่าใหม่	Tha Mai								0.0		
15. อ.มะขาม	Makham	23.3	22.[illegible]						45.4		
16. อ.ขลุง	Khlung								0.0		

สถานีฝน	Station	วันที่และจำนวนน้ำฝนเป็นมิลลิเมตร Date and amount of rainfall in m.m. กันยายน September				ตุลาคม October			ฝนรวม ม.ม. Total m.m.	ฝนรวมตั้งแต่ 1 ม.ค. Accumulative rain-fall Since Jan. 1	
		26	27	28	29	30	1	2		ฝนจริง Actual	สูง(+)ต่ำ(-) กว่าปกติ Above(+) Below(-) Normal
.จ.ตราด	Trat	36.4		4.8					41.2	3619.2	+266.4
.อ.เขาสมิง	Khao Saming	39.5							39.5		
.อ.แหลมงอบ	Laem Ngop		16.0						16.0		
.อ.คลองใหญ่	Khlong Yai*	23.1	7.2	26.0				4.6	56.3	4555.0	+ 69.8
ว่าวไทยฝั่งตะวันตก	Gulf of Thailand West Coast										
.จ.เพชรบุรี	Phetburi		8.7						8.7	1135.6	+378.4
.อ.บ้านแหลม	Ban Laem	7.7	16.0	44.8	0.2				68.7		
.อ.ชะอำ	Cha Am			12.3					12.3		
.จ.ประจวบคีรีขันธ์	Prachuap Khirikhan*	80.8	56.9	46.7	0.2	0.1			184.7	562.2	-127.5
.อ.หัวหิน	Hua Hin*	13.4	2.6	1.3	27.2				44.5	656.5	- 78.8
.จ.ชุมพร	Chumphon*	42.8	116.2	61.1	T	0.1		T	220.0	1103.3	-274.2
.อ.ท่าแซะ	Tha Sae	73.2	78.3	32.3					183.6		
.อ.สวี	Sawi	25.4	100.0	40.0					165.4		
.อ.หลังสวน	Lang Suan	27.0	30.0	37.2					94.2		
.จ.สุราษฎร์ธานี	Bandon*	1.3	23.7	31.2	0.7	0.3			57.2	1032.6	+118.6
.อ.ไชยา	Chaiya	25.4	35.7	43.4					104.5		
.อ.ดอนสัก	Phun Phin		35.2	45.1					83.3		
.อ.บ้านนาสาร	Ban Nasan			23.2			22.5		45.7		
.จ.นครศรีธรรมราช	Nakhon Si Thammarat*	16.7	4.8	27.1	T			0.6	49.4	1066.2	-241.9
.อ.สิชล	Sichon	..	..	..	..	..	..	..	..		
.อ.ท่าศาลา	Tha Sala	41.0	31.5	56.5					129.0		
.อ.จวาง	Chawang	24.3	22.5		13.2				60.0		
.อ.ทุ่งสง	Thun Song	8.7	11.4	10.0					30.1		
.อ.ร่อนพิบูลย์	Ron Phibun	40.7	3.1						43.8		
.อ.ปากพนัง	Pak Phanang	36.1	51.4	32.2		T			119.7		
.จ.พัทลุง	Phatthalung	6.1	27.6	44.2	1.2				79.3	634.0	-214.5
.อ.เขาไชยสน	Khao Chai Son	21.3	26.9	18.6					66.8		
.จ.สงขลา	Songkhla*	3.7	2.5	12.6	10.1		T	6.1	35.0	1372.2	-538.5
.อ.รัตภูมิ	Rattaphum		7.2	6.7					13.9		
.อ.หาดใหญ่	Hat Yai	7.3	28.9	2.8					39.0		
.อ.สะเดา	Sadao	11.3	18.2						29.5		
.จ.ปัตตานี	Pattani*	6.6	9.1	20.0	9.6	4.0	1.4	24.1	74.8	1190.1	+549.6
.อ.หนองจิก	Nong Chik			42.9					42.9		
.อ.ยะหริ่ง	Yaring		10.1	7.8		3.0			20.9		
.อ.ปะนาเระ	Panare	1.6	44.9	12.5	9.3	7.4			75.7		
.จ.ยะลา	Yala	68.9	60.8	3.4					133.1	..	..
.อ.เบตง	Be Tong	5.4	30.1	14.8					50.3		
.จ.นราธิวาส	Narathiwat*	19.9	32.3	30.0	1.6	3.1		1.3	88.4	1731.7	+291.5
.อ.ยี่งอ	Yi Ngo			25.7					25.7		
.อ.รือเสาะ	Ra Ngae	12.6	26.0	18.5					57.1		

สถานีฝน	Station	วันที่และจำนวนน้ำฝนเป็นมิลลิเมตร Date and amount of rainfall in m.m. กันยายน September				ตุลาคม October			ฝนรวม มม. Total m.m.	ฝนรวมตั้งแต่ ... Accumulative rainfall Since Jan.	
		26	27	28	29	30	1	2		ฝนจริง Actual	สูง(+)ต่ำ(-)กว่าปรกติ Above(+) Below(-) Normal
36.อ.ตากใบ	Tak Bai		7.2	25.1	1.0	7.0	0.6		40.9		
ภาคใต้ฝั่งตะวันตก	Southern Thailand West Coast										
1.จ.ระนอง	Ranong*	10.8	12.0	22.1		6.5		2.6	54.0	3687.7	-523.1
2.อ.กระบุรี	Kraburi	..	..	..	..	..	..	..	..		
3.จ.พังงา	Phang Nga	8.5	15.0	18.4		1.2			43.1	2709.6	+595.6
4.อ.ตะกั่วป่า	Takua Pa	36.4							36.4		
5.อ.ท้ายเหมือง	Thai Muang	T	13.5	1.1		0.3			14.9		
6.อ.ตะกั่วทุ่ง	Takua Thung	4.7	12.9						17.6		
7.จ.ภูเก็ต	Phuket*	..	..	..	..	..	..	..	..		
8.สนามบินภูเก็ต	Phuket Airport*		27.6	0.3				T	27.9	2487.7	+681.7
9.อ.ถลาง	Thalang	..	..	..	..	..	..	..	..		
10.จ.กระบี่	Krabi	17.9	T	T			T		17.9		
11.อ.คลองท่อม	Khlong Thom		23.9						23.9		
12.จ.ตรัง	Trang	..	..	..	..	..	..	..	..		
13.สนามบินตรัง	Trang Airport*	3.6	27.2	3.7		19.6	0.7	3.3	58.3	1782.3	-120.6
14.อ.สิเกา	Si Kao	39.4	0.7	1.6		12.2			53.9		
15.อ.ย่านตาขาว	Yan Ta Khao	3.7	37.6	5.2		16.7			63.2		
16.อ.ปะเหลียน	Pa Lian			9.9					9.9		
17.จ.สตูล	Satun			27.9					27.9	1768.6	+583.5
18.อ.ละงู	La Ngu					12.1			12.1		

หมายเหตุ			Remark		
	ช่องว่าง	ไม่มีรายงานฝนตก		Blank	No report
	*	สถานีตรวจอากาศ		*	Synoptic Station
	T	ฝนเล็กน้อยวัดไม่ได้		T	Trace
	..	ไม่มีรายงาน		..	No report

อุณหภูมิสูงสุดและต่ำสุดประจำวันที่ ๒๖ กันยายน – ๒ ตุลาคม ๒๕๐๙

Daily Max. and Min. Temperature September 26, – October 2, 1966

สถานี	Station	อุณหภูมิสูงสุดและต่ำสุดเป็นองศา ซ. Max. and Min. Temperature in degree C. 26	27	28	29	30	1	2	เฉลี่ยสูงสุดต่ำสุด Average Max. Min.	เฉลี่ยในสัปดาห์ Weekly Mean	ค่าปกติประจำเดือน Monthly Normal
ภาคเหนือ	Northern Part										
1.จ.เชียงราย	Chiangrai	30.8 21.3	30.8 20.0	30.6 19.8	29.4 19.5	27.7 20.2	28.2 20.7	29.5 21.3	29.6 20.4	25.0	26.8
2.อ.ฝาง	Fang	..	..	..	..	..	..	..	..	..	..

สถานี	Station	อุณหภูมิสูงสุดและต่ำสุดเป็นองศา ซ. Max. and Min. Temperature in degree C.							เฉลี่ยสูงสุดต่ำสุด Average Max. Min.	เฉลี่ยในสัปดาห์ Weekly Mean	ค่าปกติประจำเดือน Monthly Normal
		26	27	28	29	30	1	[illegible]			
3.จ.แม่ฮ่องสอน	Mae Hongson	32.9 21.7	33.5 22.3	33.3 20.8	30.1 19.7	28.4 22.3	31.8 21.4	[illegible]	31.6 21.6	26.6	27.3
4.จ.เชียงใหม่	Chiangmai	31.6 22.5	30.9 21.8	30.6 19.3	30.7 20.3	25.8 21.3	29.6 21.4	[illegible]	30.1 21.4	25.8	26.9
5.จ.น่าน	Nan	32.9 23.0	32.9 21.2	32.4 20.0	32.2 19.2	29.8 20.5	33.1 21.6	32.7 21.2	32.3 21.0	26.6	27.8
6.จ.ลำปาง	Lampang	32.2 23.5	32.0 20.3	32.0 19.1	31.7 19.9	.. 21.2	.. 22.4	29.3 23.2	31.4 21.4	26.4	27.3
7.จ.แม่สะเรียง	Mae Sariang	34.4 22.5	34.0 22.1	32.0 19.9	27.5 19.7	26.5 21.5	32.6 22.0	33.5 23.2	31.5 21.6	26.6	27.6
8.จ.แพร่	Phrae	33.2 23.0	33.0 20.8	32.1 18.8	33.2 20.4	28.6 22.8	32.2 23.1	31.1 22.9	31.9 21.7	26.8	27.4
9.จ.อุตรดิตถ์	Uttaradit	33.0 23.9	33.2 19.9	32.9 19.5	32.5 21.4	30.3 22.5	33.0 23.4	32.0 23.5	32.4 22.0	27.2	28.7
0.เขื่อนภูมิพล	Bhumibol Dam	..	..	..	..	..	..	..	..	..	..
1.จ.ตาก	Tak	31.7 22.2	32.0 21.5	32.0 20.7	30.0 20.2	29.5 21.8	32.0 22.4	32.1 23.4	31.3 21.7	26.5	27.9
2.จ.พิษณุโลก	Phitsanulok	33.5 24.1	33.0 21.6	33.7 21.5	32.9 22.7	31.4 24.6	34.0 23.6	33.3 25.1	33.1 23.3	28.2	28.4
3.อ.แม่สอด	Mae Sot	31.3 21.5	31.5 20.2	.. 18.9	28.7 22.3	28.5 21.4	32.2 22.7	32.0 23.1	30.7 21.4	26.0	27.1
4.จ.เพชรบูรณ์	Phetchabun	33.0 20.2	32.9 19.0	32.5 18.3	33.4 19.3	31.4 23.1	35.5 21.7	34.4 22.4	33.3 20.6	27.0	27.4
<u>ภาคตะวันออกเฉียงเหนือ</u>	<u>Northeastern Part</u>										
1.จ.หนองคาย	Nong Khai	.. ..	.. ..	.. ..	.. ..	30.4 ..	.. 23.8	.. ..	.. ..	..	..
2.จ.เลย	Loei	31.2 20.6	31.6 16.9	31.2 17.3	31.7 17.8	31.1 19.2	31.5 22.0	32.4 20.9	31.5 19.2	25.4	26.7
3.จ.อุดรธานี	Udon Thani	31.3 22.0	30.5 20.6	31.3 22.0	31.0 22.5	31.0 23.0	31.0 24.4	31.5 23.1	31.1 22.5	26.8	27.8
4.จ.นครพนม	Nakhon Phanom	.. 19.6	31.0 20.1	31.3 19.6	31.7 20.6	32.7 21.0	32.7 21.9	.. 22.4	31.9 20.7	26.3	27.1
5.จ.สกลนคร	Sakon Nakhon	31.4 19.8	30.2 19.2	31.0 20.3	31.5 20.7	31.6 22.1	31.9 23.1	31.2 22.0	31.2 21.0	26.1	27.3
6.อ.มุกดาหาร	Mukdahan	32.0 18.5	30.5 17.7	31.0 18.5	31.5 18.8	32.3 19.6	31.6 20.9	32.0 21.4	31.6 19.3	25.4	27.7
7.จ.ขอนแก่น	Khon Kaen	32.1 19.4	31.0 19.3	31.0 20.1	31.5 20.7	31.5 22.0	32.2 23.9	32.4 22.5	31.7 21.1	26.4	27.7
8.จ.ร้อยเอ็ด	Roi Et	31.0 20.5	30.8 20.0	31.1 20.5	31.6 21.7	31.0 20.8	31.8 23.4	31.5 23.0	31.2 21.4	26.3	27.8
9.จ.ชัยภูมิ	Chaiyaphum	30.0 22.5	30.2 21.8	30.2 21.9	30.2 22.5	30.3 22.5	30.9 24.7	31.4 23.5	30.5 22.8	26.6	..
0.จ.อุบลราชธานี	Ubon Ratchathani	32.2 21.1	32.2 20.7	32.6 20.8	32.8 21.1	33.2 21.8	32.2 22.9	33.3 23.1	32.6 21.6	27.1	27.3
1.จ.สุรินทร์	Surin	30.0 22.2	30.2 22.8	30.2 22.1	30.5 21.6	31.4 21.8	31.2 23.5	32.0 22.9	30.8 22.4	26.6	27.9
2.จ.นครราชสีมา	Nakhon Ratchasima	30.5 21.8	30.5 21.8	30.8 20.9	30.8 22.7	31.0 22.2	31.0 23.1	32.0 21.9	30.9 22.0	26.4	27.4
<u>ภาคกลาง</u>	<u>Central Part</u>										
1.จ.นครสวรรค์	Nakhon Sawan	.. 22.8	32.0 20.6	31.4 21.5	30.9 23.8	31.2 23.9	32.6 24.4	33.2 24.2	31.9 23.0	27.4	28.4
2.จ.ลพบุรี	Lopburi	32.2 21.1	32.5 ..	32.0 21.8	32.6 ..	32.2 23.8	32.2 24.0	.. 22.5	32.3 22.6	27.4	27.9
3.จ.สุพรรณบุรี	Suphanburi	31.5 24.3	31.9 24.0	30.5 23.9	31.6 25.4	30.4 24.8	32.5 25.3	32.5 24.8	31.6 24.6	28.1	28.1

สถานี	Station	อุณหภูมิสูงสุดและต่ำสุดเป็นองศา ซ. Max. and Min. Temperature in degree C. 26	27	28	29	30	1	2	เฉลี่ยสูงสุดต่ำสุด Average Max. Min.	เฉลี่ยในสัปดาห์ Weekly Mean	ค่าปกติประจำเดือน Monthly Norm
4. จ.ปราจีนบุรี	Prachinburi	32.4 24.7	32.4 25.0	31.5 25.6	30.9 23.9	33.4 24.6	33.0 24.7	33.8 23.6	32.5 24.6	28.6	27.6
5. จ.กาญจนบุรี	Kanchanaburi	30.6 22.2	31.2 22.7	28.8 22.9	31.4 22.9	30.1 23.5	32.7 23.2	33.2 24.9	31.1 23.2	27.2	28.1
6. สนามบินดอนเมือง	Don Muang	32.0 26.2	32.4 26.1	31.5 26.8	31.5 25.0	33.0 26.9	33.0 27.4	32.9 26.7	32.3 26.4	29.4	28.4
7. กรมอุตุนิยมวิทยา	Bangkok	32.1 24.7	32.8 25.6	30.4 25.0	31.6 25.0	33.3 26.0	33.4 26.4	33.3 26.8	32.4 25.6	29.0	28.4
8. อ.อรัญประเทศ	Aranyaprathet	31.3 21.8	32.0 22.9	31.5 22.6	30.9 23.0	33.4 23.2	33.0 24.6	33.8 23.6	32.5 23.1	27.8	27.8
9. อุตุฯบางนา	Bang Na	31.2 23.6	31.8 25.0	31.0 24.3	30.5 24.0	32.0 25.6	32.6 25.8	32.0 26.5	31.6 25.0	28.3	..
อ่าวไทยฝั่งตะวันออก Gulf of Thailand East Coast											
1. ป้อมพระจุลฯ	Pom Phrachun	..	..	..	..	..	..	..	..	..	..
2. จ.ชลบุรี	Chonburi	32.0 24.8	32.4 24.5	28.5 25.1	31.0 23.0	31.7 25.6	32.8 25.7	32.4 25.2	31.5 24.8	28.2	27.5
3. อ.สีชัง	Si Chang.	31.6 25.3	32.0 24.0	27.8 24.1	30.0 23.4	32.2 26.1	31.9 25.5	31.8 25.4	31.0 24.8	27.9	..
4. อ.สัตหีบ	Sattahip	35.0 23.8	35.7 23.5	26.4 22.2	33.7 23.2	33.8 24.9	33.4 23.5	33.1 25.6	33.0 23.8	28.4	28.8
5. จ.ระยอง	Rayong	.. 24.2	.. ..	.. ..	.. ..	.. ..	.. ..	.. ..	.. ..	..	..
6. ต.บ้านเพ	Ban Phe	.. 22.5	.. ..	.. ..	30.2 ..	30.4 25.6	32.0 23.4	.. 24.0	.. ..	..	..
7. จ.จันทบุรี	Chanthaburi	33.2 23.2	32.5 23.5	31.2 24.0	33.0 23.2	34.3 23.4	34.1 22.9	33.2 24.3	33.1 23.5	28.3	27.2
8. อ.แหลมงอบ	Laem Ngop	..	..	..	..	..	..	..	..	..	..
9. อ.คลองใหญ่	Khlong Yai	30.8 22.8	31.6 21.9	26.9 23.4	34.1 22.2	.. 21.6	31.4 22.4	30.8 23.6	30.9 22.6	26.8	26.5
อ่าวไทยฝั่งตะวันตก Gulf of Thailand West Coast											
1. อ.หัวหิน	Hua Hin	29.9 23.2	31.4 23.7	27.3 23.9	30.7 23.5	32.7 22.3	32.6 24.3	32.2 25.1	31.0 23.8	27.4	28.0
2. จ.ประจวบคีรีขันธ์	Prachuap Khirikhan	27.3 23.5	29.3 22.8	30.2 23.1	29.9 22.2	29.8 24.2	32.1 23.1	31.1 24.3	30.0 23.3	26.6	27.7
3. จ.ชุมพร	Chumphon	26.4 24.0	28.5 23.8	29.5 23.2	28.7 22.7	30.3 24.4	32.2 23.9	32.3 23.9	29.7 23.7	26.7	27.1
4. จ.สุราษฎร์ธานี	Bandon	30.0 23.2	31.2 23.4	31.5 23.1	30.0 22.4	31.2 24.5	31.5 22.7	30.9 23.5	30.9 23.3	27.1	27.6
5. จ.นครศรีธรรมราช	Nakhon Si Thammarat	29.8 22.7	27.6 22.0	30.8 22.3	31.1 21.0	32.0 23.7	32.4 23.0	30.4 23.2	30.6 22.6	26.6	27.7
6. จ.สงขลา	Songkhla	29.7 23.5	30.7 22.5	29.1 24.0	30.4 23.0	31.2 23.1	30.0 23.7	31.2 23.0	30.3 23.2	26.8	28.1
7. จ.ปัตตานี	Pattani	31.8 23.0	31.2 23.5	30.7 24.0	31.0 22.0	31.1 23.0	.. 24.5	29.9 24.3	31.0 23.5	27.2	..
8. จ.นราธิวาส	Narathiwat	30.8 24.0	29.8 23.2	.. 23.8	29.8 21.5	29.8 24.0	29.3 23.7	30.8 24.0	30.0 23.4	26.7	27.4
ภาคใต้ฝั่งตะวันตก Southern Thailand West Coast											
1. จ.ระนอง	Ranong	29.7 23.4	29.9 23.4	33.0 23.0	32.5 21.5	33.3 23.0	31.6 22.5	31.7 22.8	31.7 22.8	27.2	26.1
2. จ.ภูเก็ต	Phuket	30.5 22.7	28.5 24.9	30.9 22.7	30.9 23.5	32.0 23.5	32.0 24.6	31.0 23.4	30.8 23.6	27.2	27.4
3. จ.ตรัง	Trang	31.8 22.9	32.2 23.0	32.2 23.1	33.3 21.9	33.2 24.0	32.1 22.1	32.6 23.3	32.5 22.9	27.7	27.1

แก้ไขเพิ่มเติมรายงานอากาศประจำสัปดาห์ฉบับที่ ๓๙/๑๙๖๙ เนื่องจากได้รับรายงานภายหลัง

Correction in weekly weather report No. 39/1966 for late report rainfall data

สถานีฝน	Station	วันที่และจำนวนน้ำฝนเป็นมิลลิเมตร Date and amount of rainfall in m.m. กันยายน September							รวม มม. Total m.m.	ฝนรวมตั้งแต่ 1 ม.ค. Accumulative rain-fall Since Jan. 1	
		19	20	21	22	23	24	25		ฝนจริง Actual	สูง(+)ต่ำ(-) กว่าปกติ Above(+) Below(-) Normal
ภาคเหนือ	Northern Part										
๑. อ.พาน	Phan							8.7	44.5		
๒. อ.สันทราย	San Sai							4.2	4.5		
๓. อ.ดอยสะเก็ด	Doi Saket							10.7	10.7		
๔. อ.ฮางดง	Hang Dong							1.3	16.8		
๕. อ.ป่าซาง	Pa Sang							5.0	5.0		
๖. อ.แจ้ห่ม	Chae Hom							4.6	6.4		
๗. อ.เถิน	Thoen							2.9	2.9		
๘. อ.วังเทอง	Wang Thong							3.5	3.5		
๙. อ.บางกระทุ่ม	Bang Kratum							13.0	34.7		
๑๐. อ.ชาญวรลักษบุรี	Khanu Woralakburi						6.2		8.5		
๑๑. จ.พิจิตร	Phichit							8.7	25.4	1565.0	+ 371.3
ภาคกลาง	Central Part										
๑๒. อ.บรรพตพิสัย	Banphot Phisai							T			
๑๓. จ.อุทัยธานี	Uthai Thani						29.5		34.8	1053.7	+ 95.7
๑๔. อ.บางปลาม้า	Bang Pla Ma					8.7			80.9		
๑๕. อ.สองพี่น้อง	Song Phi Nong							74.5	89.3		
๑๖. อ.บางปะอิน	Bang Pa-in							T			
๑๗. จ.ปทุมธานี	Pathum Thani							40.3	62.2	948.3	- 300.2
๑๘. จ.นนทบุรี	Nonthaburi							2.2	3.4		
๑๙. อ.ท่าม่วง	Tha Muang							20.0	34.8		
๒๐. จ.นครปฐม	Nakhon Pathom							0.5	13.5		
๒๑. จ.ธนบุรี	Thonburi					2.0		7.9	43.1	1315.5	+ 250.6
๒๒. อ.บางขุนเทียน	Bang Khun Thian					2.2		7.3	17.7		
๒๓. อ.มีนบุรี	Minburi							16.9	36.0		
๒๔. อ.ลาดกระบัง	Lat Krabang							2.4	27.2		
๒๕. จ.ฉะเชิงเทรา	Chachoengsao							12.1	30.8	1418.0	+ 337.0
๒๖. จ.ราชบุรี	Ratburi							14.4	25.9	1000.6	+ 184.4

สถานีฝน	Station	วันที่และจำนวนน้ำฝนเป็นมิลลิเมตร Date and amount of rainfall in m.m. กันยายน September							ฝนรวม มม. Total m.m.	ฝนรวมตั้งแต่ 1 ม.ค. Accumulative rainfall Since Jan 1	
		19	20	21	22	23	24	25		ฝนจริง Actual	สูง(+)ต่ำ(-)กว่าปกติ Above(+) Below(-) Normal
๑๙. อ.บ้านโป่ง	Ban Pong						2.9		28.8		
๒๐. อ.ดำเนินสดวก	Damnoen Saduak							65.7	91.5		
๒๑. อ.ปากท่อ	Pak Tho							26.4	54.9		
๒๒. จ.สมุทรสงคราม	Samut Songkram							82.8	83.3	1139.1	+ 327.
๒๓. อ.บางคนที	Bang Khonthi						7.2	42.1	62.9		
๒๔. อ.อัมพวา	Amphawa							65.5	73.0		
๒๕. จ.สมุทรสาคร	Samut Sakhon							1.2	23.8	1136.7	+ 3.
๒๖. จ.สมุทรปราการ	Samut Prakan							20.0	28.5	1460.2	+ 176.
๒๗. อ.พระประแดง	Phrapradang							19.1	19.1		
๒๘. อ.บางพลี	Bang Phli							25.3	47.6		
อ่าวไทยฝั่งตะวันออก	Gulf of Thailand East Coast										
๖. อ.ศรีราชา	Si Racha							7.5	49.2		
๑๑. อ.แกลง	Klaeng							16.8	63.7		
๑๒. จ.ตราด	Trat							9.7	42.6	3578.0	+ 337
อ่าวไทยฝั่งตะวันตก	Gulf of Thailand West Coast										
๑. จ.เพชรบุรี	Phetburi							104.6	104.6	1126.9	+ 459
๒. อ.บ้านแหลม	Ban Laem							50.8	57.0		
๓. อ.ชะอำ	Cha Am							3.7	13.0		
๔. อ.ท่าแซะ	Tha Sae						2.4	23.9	44.7		
๕. อ.สวี	Sawi							21.7	103.0		
๖. อ.หลังสวน	Lang Suan							14.0	192.5		
๑๕. อ.สิชล	Sichon						19.4		60.3		
๑๖. อ.ท่าศาลา	Tha Sala							13.3	87.8		
๑๗. อ.ทุ่งสง	Thung Song							4.1	97.1		
๑๘. อ.ร่อนพิบูลย์	Ron Phibun							54.4	74.7		
๑๙. จ.พัทลุง	Phatthalung							23.2	153.4	754.7	- 239
๒๐. อ.เขาไชยสน	Khao Chai Son							24.3	68.1		
๒๑. อ.หาดใหญ่	Hat Yai							29.2	62.9		
๒๒. อ.สะเดา	Sadao							35.2	67.4		
๒๓. อ.หนองจิก	Nong Chik							30.0	30.0		

สถานีฝน	Station	วันที่และจำนวนน้ำฝนเป็นมิลลิเมตร Date and amount of rainfall in m.m. กันยายน September							ฝนรวม มม. Total m.m.	ฝนรวมตั้งแต่ 1 ม.ค. Accumulative rain-fall Since Jan. 1	
		19	20	21	22	23	24	25		ฝนจริง Actual	สูง(+)ต่ำ(-) กว่าปกติ Above(+) Below(-) Normal
ะ.อ.ยะหริ่ง	Yaring							0.9	74.9		
..อ.ปานาเระ	Panare							5.5	146.9		
..จ.ยะลา	Yala							36.9	139.9		
-.อ.เบตง	Be Tong							80.7	87.4		
-.อ.ระแงะ	Ra Ngae							6.9	136.9		
าคใต้ฝั่งตะวันตก	Southern Thailand West Coast										
..จ.พังงา	Phang Nga							5.0	20.1	2666.5	+ 625.8
ะ.อ.ท้ายเหมือง	Thai Muang				2.1			42.4	84.8		
ท.อ.ตะกั่วทุ่ง	Takua Thung					5.7	22.4	20.5	66.2		
..อ.คลองท่อม	Khlong Thom							36.9	45.3		
ะ.อ.สิเกา	Si Kao						8.6	7.8	66.7		
ะ.อ.ย่านตาขาว	Yan Ta Khao							18.2	66.7		
ท.อ.ปะเหลียน	Pa Lian							24.2	33.5		
..จ.สตูล	Satun							3.6	66.5	1740.7	+ 681.2

พิมพ์ที่ ร.พ. กรมอุตุนิยมวิทยา สำนักนายกรัฐมนตรี

บางกะปิ พระนคร

นาวาโท ชำรง กิติสิน ผู้พิมพ์ผู้โฆษณา 2509

ATMOSPHERIC SCIENCES
LIBRARY
OCT 24 1966
E. S. S. A.
U. S. Dept. of Commerce

กรมอุตุนิยมวิทยา สำนักนายกรัฐมนตรี

รายงานอากาศประจำสัปดาห์ ระหว่างวันที่ ๓ — ๙ ตุลาคม ๒๕๐๙

และ

การคาดหมายลักษณะอากาศ ระหว่างวันที่ ๑๐ — ๑๖ ตุลาคม ๒๕๐๙

ฉบับที่ ๔๑ / ๒๕๐๙

พลเรือโท สนิท เวสารัชชนันท์

อธิบดีกรมอุตุนิยมวิทยา

METEOROLOGICAL DEPARTMENT
OFFICE OF THE PRIME MINISTER
BANGKOK THAILAND

WEEKLY WEATHER REPORT

DURING THE PERIOD OCTOBER 3 — 9, 1966

AND

WEATHER OUTLOOK

DURING OCTOBER 10 — 16, 1966

No. 41 / 1966

Sanit Vesa — rajanada

Vice Admiral, Director General

การคาดหมายลักษณะอากาศใน ๗ วันข้างหน้า
ตั้งแต่วันที่ ๑๐ - ๑๖ ตุลาคม ๒๕๐๙

ลักษณะทั่วไป

ร่องมรสุมที่พาดอยู่ในภาคใต้และอ่าวไทยยังมีกำลังแรง และมีหย่อมความกดอากาศต่ำก่อตัวขึ้นในทะเลจีนใต้เคลื่อนตัวเข้ามาในอ่าวไทยตามร่องมรสุมนี้เป็นระยะ ๆ ลักษณะเช่นนี้จะทำให้ยังคงมีฝนตกชุกอยู่ในภาคใต้ อ่าวไทย ตอนใต้ของภาคกลาง และภาคตะวันออกในตอนต้นและกลางสัปดาห์ แต่ในตอนปลายสัปดาห์ฝนในภาคกลางและก้นอ่าวไทยจะลดลง

ภาคเหนือ ภาคตะวันออกเฉียงเหนือ	มีฝนเล็กน้อยเป็นบางแห่ง
ภาคกลาง ภาคตะวันออก	มีฝนเกือบทั่วไปในตอนต้นและกลางสัปดาห์ ส่วนในระยะปลายสัปดาห์จะมีปริมาณฝนน้อยลง
อ่าวไทย ฝั่งตะวันตก	มีฝนทั่วไป กับมีฝนตกหนักเป็นแห่ง ๆ ตลอดสัปดาห์
ภาคใต้ ฝั่งตะวันตก	มีฝนทั่วไปตลอดสัปดาห์
พระนคร และ ธนบุรี	มีฝนหรือฝนฟ้าคะนองในตอนต้นและกลางสัปดาห์ ส่วนตอนปลายสัปดาห์จะมีฝนน้อยลง

กรมอุตุนิยมวิทยา

๑๐ ต.ค. ๖๙

Weather Outlook for the next seven days
From October 10 - 16, 1966

General Situation

Active trough of monsoon remains over southern part and the Gulf of Thailand. Low pressure areas develope in the South China Sea and occasionally to the Gulf of Thailand along the trough. This condition will cause copious rain in the Gulf of Thailand, southern part, southern portion of the central part, eastern part during the early and middle parts of the week. Less rainfall in the central part and the Gulf will be expected during the end of the week.

Northern Part: Northeastern Part:	Light isolated showers.
Central Part: Eastern Part:	Almost widespread rains in the early and middle parts of the week while light rain during the end of the week.
Gulf of Thailand, West Coast:	Widespread rains with scattered heavy falls throughout the week.
Southern Thailand, West Coast:	Widespread rains throughout the week.
Bangkok and Thonburi:	Showers or thundershowers in the early and middle parts of the week while light rains during the end of the week.

Meteorological Department
10 / 10 / 1966

สรุปลักษณะอากาศทั่วไปในรอบสัปดาห์
ตั้งแต่วันที่ ๓ - ๙ ตุลาคม ๒๕๑๙

๑. ในระหว่างสัปดาห์ ปรากฏว่ามีร่องมรสุมที่พาดผ่านภาคใต้ และบริเวณก้นอ่าวไทย ยังคงมีกำลังแรงอยู่ และมีหย่อมความกดอากาศต่ำเคลื่อนตามกันมาจากทะเลจีนใต้ ผ่านก้นอ่าวไทย และภาคใต้ ลงสู่ทะเลอันดามัน

๒. ในระหว่างสัปดาห์ มีฝนเล็กน้อยเป็นบางแห่งในภาคเหนือ และภาคตะวันออกเฉียงเหนือส่วนมากตลางตอนใต้ของภาค ในภาคกลาง ภาคตะวันออก และบริเวณฝั่งตะวันออกของอ่าวไทย ปรากฏว่ามีฝนเล็กน้อยถึงปานกลางเป็นบางแห่ง ส่วนมากตลางตอนใต้ของภาค แต่ในตอนกลางและปลายสัปดาห์ มีฝนปานกลางถึงฝนหนักเกือบทั่วไป ส่วนในภาคใต้มีฝนชุกตลอดสัปดาห์

๓. ในระหว่างสัปดาห์ อุณหภูมิที่ได้ตลองต่ำที่สุดในภาคต่าง ๆ ของประเทศไทย ปรากฏดังนี้

ภาคเหนือ	๑๙.๗ ซ.ที่	จ.เชียงราย	เมื่อวันที่ ๔ ก.ย.
ภาคตะวันออกเฉียงเหนือ	๑๙.๐ ซ.ที่	จ.เลย	" ๓ "
ภาคกลาง	๒๑.๕ ซ.ที่	อ.อรัญญประเทศ	" ๕ "
อ่าวไทย ฝั่งตะวันออก	๒๒.๑ ซ.ที่	อ.กลองใหญ่	" ๖, ๘ "
อ่าวไทย ฝั่งตะวันตก	๒๑.๐ ซ.ที่	จ.นครศรีธรรมราช	" ๔ "
ภาคใต้ ฝั่งตะวันตก	๒๑.๑ ซ.ที่	จ.ระนอง	" ๖ "

กรมอุตุนิยมวิทยา

๑๐ ต.ค. ๑๙

General Situation

Period October 3 - 9, 1966

1. During the week, the active monsoon trough still lied across the southern part and the Gulf of Thailand. The series of low pressure vortex moved from the South China Sea through the Gulf, the southern part and Andaman Sea.

2. During the week light isolated rain occurred in the northern and northeastern parts. Isolated light to moderate rainshower distributed in the central part, eastern part and east coast of the Gulf of Thailand in the first period of the week but almost widespread moderate to heavy rain occurred in the middle and latter period. Copious rain occurred in the southern part throughout the week.

3. During the week, the lowest temperatures in the various parts of Thailand were as follows

Northern Part	19.7 C. at Chiangrai	on Oct.	4
Northeastern Part	19.0 C. at Loei	" "	3
Central Part	21.5 C. at Aranyaprathet	" "	5
Gulf of Thailand, East Coast	22.1 C. at Khlong Yai	" "	6,8
Gulf of Thailand, West Coast	21.0 C. at Nakhon Sithammart	"	4
Southern Thailand, West Coast	21.1 C. at Ranong	" "	6

Meteorological Department
10 / 10 / 1966

ข่าวอากาศเพื่อการเกษตรประจำสัปดาห์

ระหว่างวันที่ ๓ - ๙ ตุลาคม ปรากฏว่ามีฝนเล็กน้อยเป็นบางแห่งในภาคเหนือ และภาคตะวันออกเฉียงเหนือ ส่วนมากทางตอนใต้ของภาค ในภาคกลาง ภาคตะวันออก และบริเวณฝั่งตะวันออกของอ่าวไทย ปรากฏว่ามีฝนเล็กน้อยถึงปานกลางเป็นบางแห่ง ส่วนมากทางตอนใต้ของภาค แต่ในตอนกลาง และปลายสัปดาห์มีฝนปานกลางถึงฝนหนักเกือบทั่วไป ส่วนในภาคใต้มีฝนชุกตลอดสัปดาห์

ข้อควรระวัง

ในสัปดาห์นี้จะยังคงมีฝนตกชุกในภาคใต้ อัตมะเช่นนี้จะทำให้การเกิดและการระบาดของโรคพืชอันเนื่องมาจากเชื้อราเพิ่มมากขึ้น ขณะนี้ปรากฏว่าได้เกิดหนอนกระทู้คอรวงระบาดขึ้นแล้วในภาคเหนือ และภาคตะวันออกเฉียงเหนือในบางจังหวัด เช่น เชียงราย ลำปาง หนองคาย สกลนคร และนครพนม ดังนั้นเกษตรควรระมัดระวังการระบาดของหนอนดังกล่าว

กองอากาศเกษตร กรมอุตุนิยมวิทยา

๑๐ ต.ค. ๐๙

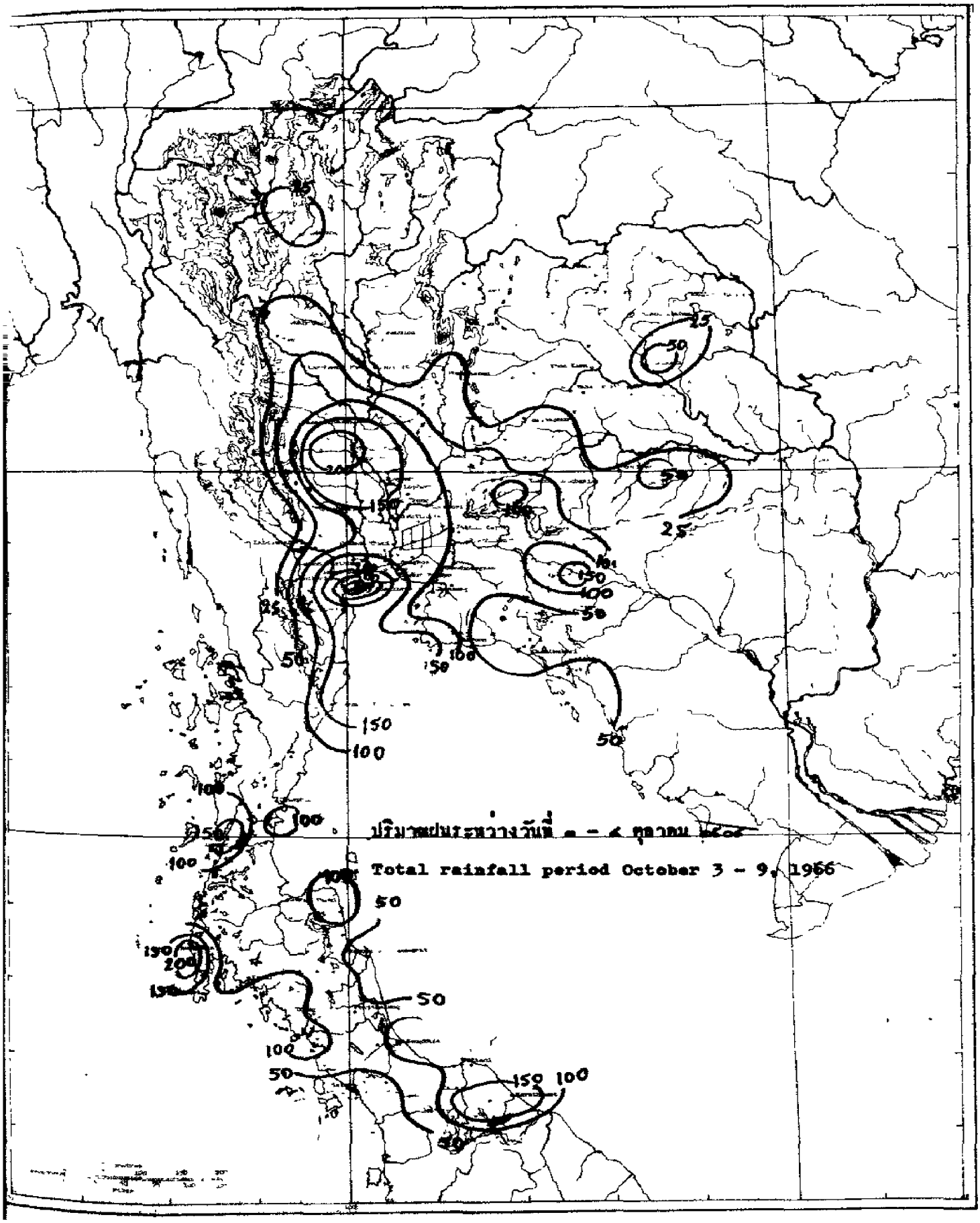
ปริมาณฝนระหว่างวันที่ ๓ - ๙ ตุลาคม ๒๕๐๙
Total rainfall period October 3 - 9, 1966

สถานีฝน	Station	วันที่และจำนวนน้ำฝนเป็นมิลลิเมตร Date and amount of rainfall in m.m. ตุลาคม October							ฝนรวม ม.ม. Total m.m.	ฝนรวมตั้งแต่ 1 ม. Accumulative rainfall Since Jan.	
		3	4	5	6	7	8	9		ฝนจริง Actual	สูง(+)ต่ำ(-) กว่าปกติ Above(+) Below(-) Norms
ภาคเหนือ	Northern Part										
1.จ.เชียงราย	Chiangrai*	3.5			1.6		T		1.6	1649.7	+ 83.
2.อ.แม่สาย	Mae Sai								0.0		
3.อ.เชียงแสน	Chiangsaen								0.0		
4.อ.เชียงของ	Chiangkhong								0.0		
5.อ.แม่จัน	Mae Chan								0.0		
6.อ.แม่สรวย	Mae Sruai				4.2				4.2		
7.อ.เทิง	Thoeng						9.5		9.5		
8.อ.เชียงคำ	Chiangkham								0.0		
9.อ.พาน	Phan			14.0					14.0		
10.อ.เวียงป่าเป้า	Wing Pa Pao								0.0		
11.อ.พะเยา	Phayao								0.0		
12.จ.แม่ฮ่องสอน	Mae Hongson*				2.1				2.1	1128.5	- 10.
13.อ.ปาย	Pai				12.4				12.4		
14.อ.ขุนยวม	Khun Yaum.								0.0		
15.อ.แม่สะเรียง	Mae Sariang*	T			0.8			0.1	0.9	1014.6	-193.
16.จ.เชียงใหม่	Chiangmai*				7.2				7.2	792.3	-393.
17.อ.ฝาง	Fang				13.8				13.8		
18.อ.เชียงดาว	Chiangdao				2.4				2.4		
19.อ.แม่แตง	Mae Taeng								0.0		
20.อ.แม่ริม	Mae Rim								0.0		
21.อ.สันทราย	San Sai				2.0				2.0		
22.อ.ดอยสะเก็ด	Doi Saket				5.0				5.0		
23.อ.สันกำแพง	San Kamphaeng				26.2				26.2		
24.อ.ฮางดง	Hang Dong				2.9				2.9		
25.อ.สารภี	Saraphi								0.0		
26.อ.สันป่าตอง	San Pa Tong				0.7				0.7		
27.อ.จอมทอง	Chom Thong								0.0		
28.อ.ฮอด	Hot					9.7			9.7		
29.จ.ลำพูน	Lamphun								0.0	..	..
30.อ.ป่าซาง	Pasang								0.0		
31.จ.ลำปาง	Lampang*			37.0	T		2.4	T	39.4	1047.3	+110.
32.อ.งาว	Ngao	..	..	..	..	..	..	..	..		
33.อ.แจ้ห่ม	Chae Hom			1.4	14.3				15.7		
34.อ.เกาะคา	Ko Kha								0.0		
35.อ.สบปราบ	Sop Prap				T				T		
36.อ.เถิน	Thoen				7.2				7.2		
37.จ.แพร่	Phrae Airport*			5.3				0.1	5.4	718.0	-220.
38.อ.สูงเม่น	Sung Men								0.0		
39.จ.น่าน	Nan*	T		T	0.8				0.8	1164.0	+ 90.

สถานีฝน	Station	วันที่และจำนวนน้ำฝนเป็นมิลลิเมตร Date and amount of rainfall in m.m. ตุลาคม October 3	4	5	6	7	8	9	ฝนรวม มม. Total m.m.	ฝนรวมตั้งแต่ 1 มิ.ย. Accumulative rain-fall Since Jan. 1 ฝนจริง Actual	สูง(+)ต่ำ(-)กว่าปกติ Above(+) Below(-) Normal
.อ.ทุ่งช้าง	Thung Chang								0.0		
.อ.ปัว	Pua								0.0		
.อ.นาน้อย	Na Noi								0.0		
.จ.อุตรดิตถ์	Uttaradit*				0.3			1.5	1.8	1135.2	-253.2
.อ.ลับแล	Lap Lae								0.0		
.อ.น้ำปาด	Nam Pat								0.0		
.จ.ตาก	Tak	..	..	..	..	..	..	..	..		
.เขื่อนภูมิพล	Bhumibol Dam*	..	..	..	..	..	..	..	..		
.อ.บ้านตาก	Ban Tak			11.8	16.3				28.1		
.สนามบินตาก	Tak Airport*		T	2.3	16.6	4.2		4.4	27.5	885.0	+191.5
.อ.แม่สอด	Mae Sot*			3.6	5.5			2.2	11.3	1373.8	- 53.3
.จ.สุโขทัย	Sukhothai								0.0	935.0	-275.6
.อ.สวรรคโลก	Sawankhalok			1.7	15.0		T		16.7		
.อ.กงไกรลาศ	Kongkrailat								0.0		
.อ.ศรีสำโรง	Si Samrong								0.0		
.จ.พิษณุโลก	Phitsanulok*							16.7	16.7	1392.6	+130.6
.อ.พรหมพิราม	Phrom Phiram								0.0		
.อ.วังทอง	Wang Thong								0.0		
.อ.บางกระทุ่ม	Bang Kratum								0.0		
.จ.กำแพงเพชร	Kamphaeng Phet								0.0	1317.0	+367.9
.อ.คลองขลุง	Khlong Khlung			30.0	30.4	10.3			70.7		
.อ.ขาณุวรลักษบุรี	Khanu Woralakburi			33.6	6.4	12.2			52.2		
.จ.พิจิตร	Phichit			5.7					5.7	1570.7	+274.5
.อ.สะพานหิน	Taphanhin			4.8					4.8		
.อ.บางมูลนาค	Bang Munnak			7.4	T	2.9			10.3		
.จ.เพชรบูรณ์	Phetchabun*			2.2		0.2		23.0	25.4	1050.8	- 51.1
.อ.หล่มเก่า	Lom Kao			T					T		
.อ.หล่มสัก	Lom Sak			2.7					2.7		
.อ.ชนแดน	Chon Daen			3.1					3.1		
.อ.วิเชียรบุรี	Wichianburi			2.2	1.5				3.7		
ตอนบนของภาคตะวันออกเฉียงเหนือ	Northeastern Part										
.จ.เลย	Loei*		0.2	0.4	0.4	0.5		7.4	8.9	1054.4	-144.1
.อ.เชียงคาน	Chiangkhan			1.5					1.5		
.อ.ท่าลี่	Tha Li								0.0		
.อ.ด่านซ้าย	Dan Sai								0.0		
.อ.วังสะพุง	Wang Saphung								0.0		
.จ.หนองคาย	Nong Khai*					0.3			0.3	..	..
.อ.บึงกาฬ	Bung Kan								0.0		
.อ.โพนพิสัย	Phon Phisai								0.0		
.อ.ท่าบ่อ	Tha Bo								0.0		

สถานีฝน	Station	วันที่และจำนวนน้ำฝนเป็นมิลลิเมตร Date and amount of rainfall in m.m. ตุลาคม October 3	4	5	6	7	8	9	ฝนรวม มม. Total m.m.	ฝนรวมตั้งแต่ 1 ม.ค. Accumulative rainfall Since Jan. ฝนจริง Actual	สูง(+)หรือต่ำ(-) กว่าปกติ Above(+) Below(-) Normal
10. จ. อุดรธานี	Udon Thani*		T	2.1		1.4			3.5	1563.1	+290.
11. อ. บ้านผือ	Ban Phu								0.0		
12. อ. เพ็ญ	Phen								0.0		
13. อ. หนองหาร	Nong Han								0.0		
14. อ. หนองบัวลำภู	Nong Bua Lamphu								0.0		
15. จ. สกลนคร	Sakon Nakhon*				16.9			2.6	19.5	1372.3	- 43.
16. อ. วานรนิวาส	Wanon Niwat								0.0		
17. อ. ส่วางแดนดิน	Sawang Daen Din								0.0		
18. อ. พรรณานิคม	Phanna Nikhom								0.0		
19. จ. นครพนม	Nakhon Phanom*		T	T			T		T	2332.6	+247.
20. อ. บ้านแพง	Ban Phaeng								0.0		
21. อ. ท่าอุเทน	Tha Uten								0.0		
22. อ. นาแก	Na Kae				T				T		
23. อ. ธาตุพนม	That Phanom				10.1				10.1		
24. อ. มุกดาหาร	Mukdahan*		T		2.0		1.5	1.5	4.6	1553.0	+246.
25. จ. ชัยภูมิ	Chaiyaphum*			4.1	2.1			23.1	29.3	1009.0	+182.
26. อ. ภูเขียว	Phu Khieo			7.7	4.2				11.9		
27. อ. เกษตรสมบูรณ์	Kaset Sombun								0.0		
28. อ. คอนสวรรค์	Khon Sawan				1.3				1.3		
29. อ. จตุรัส	Chaturat				40.8				40.8		
30. อ. บำเหน็จณรงค์	Bamnet Narong								0.0		
31. จ. ขอนแก่น	Khon Kaen*		T	7.9	3.4	T		39.7	51.0	1281.3	+ 72.
32. อ. น้ำพอง	Nam Phong								0.0		
33. อ. ภูเวียง	Phu Wiang				2.0				2.0		
34. อ. ชุมแพ	Chum Phae				1.2				1.2		
35. อ. มัญจาคีรี	Mancha Khiri								0.0		
36. อ. ชนบท	Chonnabot								0.0		
37. อ. บ้านไผ่	Ban Phai								0.0		
38. อ. พล	Phon								0.0		
39. จ. มหาสารคาม	Maha Sarakham								0.0	1312.2	+127.
40. อ. โกสุมพิสัย	Kosum Phisai			0.9					0.9		
41. อ. บรบือ	Borabu								0.0		
42. อ. พยัคฆภูมิพิสัย	Phayakphum Phisai								0.0		
43. จ. กาฬสินธุ์	Kalasin								0.0	2050.1	+671.5
44. อ. สหัสขันธ์	Sahatkhan								0.0		
45. อ. ยางตลาด	Yang Talat								0.0		
46. อ. กันทรวิชัย	Kanthara Wichai								0.0		
47. อ. กมลาไสย	Kamalasai								0.0		
48. จ. ร้อยเอ็ด	Roi Et*		0.6				T	17.0	17.6	1825.8	+536.5
49. อ. โพนทอง	Phon Thong								0.0		

สถานีฝน	Station	วันที่และจำนวนน้ำฝนเป็นมิลลิเมตร Date and amount of rainfall in m.m. ตุลาคม October							ฝนรวม มม. Total m.m.	ฝนรวมตั้งแต่ 1 ม.ค. Accumulative rain-fall Since Jan. 1	
		3	4	5	6	7	8	9		ฝนจริง Actual	สูง(+)ต่ำ(-) กว่าปกติ Above(+) Below(-) Normal
50.อ.อวัชบุรี	Thawatburi								0.0		
51.อ.อาจสามารถ	At Samat		10.4						10.4		
52.อ.เสลภูมิ	Selaphum								0.0		
53.อ.จตุรพักตรพิมาน	Chaturaphak Phiman								0.0		
54.อ.เกษตรวิสัย	Kaset Wisai								0.0		
55.อ.พนมไพร	Phanom Phrai								0.0		
56.อ.สุวรรณภูมิ	Suwannaphum								0.0		
57.จ.นครราชสีมา	Nakhon Ratchasima*			T	19.6	3.0	0.1	7.9	30.8	1212.0	+192.8
58.อ.บัวใหญ่	Bua Yai								0.0		
59.อ.คง	Khong			1.2	27.4				28.6		
60.อ.ด่านขุนทด	Dan Khunthot				53.0	3.3			56.3		
61.อ.โนนไทย	Non Thai			14.2	17.7				31.9		
62.อ.โนนสูง	Non Sung				11.8				11.8		
63.อ.พิมาย	Phimai				5.8				5.8		
64.อ.ปากช่อง	Pak Chong	..	..	..	..	..	..	..	..		
65.อ.สีคิ้ว	Si Khiu			5.7	58.0	19.0			82.7		✓
66.อ.สูงเนิน	Sung Noen				75.5	27.1			102.6		
67.อ.จักราช	Chakkarat				10.2				10.2		
68.อ.ปักธงชัย	Pak Thong Chai			3.4	32.7	40.2			76.3		
69.อ.โชคชัย	Chok Chai								0.0		
70.อ.ครบุรี	Khonburi		1.5	18.6	28.6	5.4	9.0		63.1		
71.จ.บุรีรัมย์	Burirum				8.9				8.9	2012.9	+738.0
72.อ.พุทไธสง	Phutthai Song				0.7				0.7		
73.อ.สตึก	Satuk								0.0		
74.อ.ลำปลายมาศ	Lam Plai Mat				3.1				3.1		
75.อ.นางรอง	Nang Rong			3.0	0.7	26.3	0.8		30.8		
76.อ.ประโคนชัย	Prakhon Chai	..	..	..	..	..	..	..	..		
77.จ.สุรินทร์	Surin*				37.1	0.3		14.6	52.0	1511.2	+466.6
78.อ.ท่าตูม	Tha Tum								0.0		
79.อ.รัตนบุรี	Rattanaburi				T				T		
80.อ.ศรีขรภูมิ	Si Khoraphum								0.0		
81.อ.ปราสาท	Prasat				36.0				36.0		
82.อ.สังขะ	Sangkha	24.5			13.7				38.2		
83.จ.ศรีสะเกษ	Sisaket								0.0	1781.5	+556.5
84.อ.ราษีไศล	Rasisalai								0.0		
85.อ.อุทุมพรพิสัย	Uthumphon Phisai								0.0		
86.อ.กันทรารมย์	Kanthararom								0.0		
87.อ.ขุขันธ์	Khukhan				30.5				30.5		
88.อ.กันทรลักษณ์	Kantharalak								0.0		
89.จ.อุบลราชธานี	Ubon Ratchathani*							1.9	1.9	2173.7	+670.6

สถานีตรวจ	Station	วันที่และจำนวนน้ำฝนเป็นมิลลิเมตร Date and amount of rainfall in m.m. ตุลาคม October 3	4	5	6	7	8	9	ฝนรวม m.m. Total m.m.	ฝนรวมตั้งแต่ 1 ม.ค. Accumulative rainfall Since Jan.1 ฝนจริง Actual	สูง(+)ต่ำ(-)กว่าปกติ Above(+) Below(-) Normal
90.อ.ชานุมาน	Chanuman								0.0		
91.อ.เขมราฐ	Khemmarat								0.0		
92.อ.อำนาจเจริญ	Amnat Charoen				15.0				15.0		
93.อ.ยโสธร	Yasothon				1.2				1.2		
94.อ.ค้าเขื่อนแก้ว	Khan Khuan Kaeo								0.0		
95.อ.ตระการพืชผล	Trakan Phut Phon								0.0		
96.อ.มหาชนะชัย	Maha Chana Chai								0.0		
97.อ.เรืองใน	Khuang Nai								0.0		
98.อ.โขงเจียม	Khong Chiam				8.9				8.9		
99.อ.พิบูลมังสาหาร	Phibun Mangsahan								0.0		
100.อ.เดชอุดม	Det Udom								0.0		
ภาคกลาง	Central Part										
1.จ.นครสวรรค์	Nakhon Sawan*	T		10.7	99.9	7.6		45.6	163.8	1058.9	- 45.8
2.อ.บรรพตพิสัย	Banphot Phisai			T	3.4				3.4		
3.อ.ลาดยาว	Lat Yao			12.7	100.5	42.1			155.3		
4.อ.ชุมแสง	Chumsaeng	5.5		6.6	2.4	5.6			20.1		
5.อ.พยุหคีรี	Phayuha Khiri			22.3	146.1				168.4		
6.จ.อุทัยธานี	Uthai Thani			27.8	208.7	28.0			264.5	1321.9	+259.7
7.อ.หนองฉาง	Nong Chang			9.5	175.6	31.7	48.4		265.2		
8.อ.ทับทัน	Thab Than			37.8	127.2	6.9	9.8		181.7		
9.อ.หนองขาหย่าง	Nong Kha Yang			21.5	115.2				136.7		
10.อ.บ้านไร่	Ban Rai	..	..	..	..	..	..	..	..		
11.จ.ชัยนาท	Chainat			10.2	110.5				120.7	1349.6	+167.3
12.อ.มโนรมย์	Manorom			39.8	110.3	26.9	11.2		188.2		
13.อ.วัดสิงห์	Wat Sing		5.1	46.2	146.0	4.0	50.3		256.1		
14.จ.สิงห์บุรี	Singburi				31.1		10.7		41.8	1290.9	+272.2
15.อ.อินทร์บุรี	Inburi			34.0	107.5		30.1		171.6		
16.อ.บางระจัน	Bangrachan			14.2	17.0		14.8		46.0		
17.อ.พรหมบุรี	Phromburi			14.8	21.5		15.0		42.3		
18.จ.ลพบุรี	Lopburi*	T	0.2	16.3	26.6	1.0	18.2		62.3	1441.9	+269.9
19.อ.บ้านหมี่	Ban Mi			10.0	39.1				49.1		
20.อ.ไชยบาดาล	Chai Badan			1.1	62.9	4.8			68.8		
21.อ.ท่าวุ้ง	Tha Wung			7.8					7.8		
22.จ.สุพรรณบุรี	Suphanburi*	10.8		17.2	3.7	4.2	31.8	7.2	74.9	1234.2	+104.9
23.อ.เดิมบางนางบวช	Doembang Nangbuat			55.4	29.6		77.2		162.2		
24.อ.สามชุก	Sam Chuk			14.0	40.0	14.0			68.0		
25.อ.สรีประจันต์	Si Prachan			17.0	29.0				46.0		
26.อ.บางปลาม้า	Bang Pla Ma		10.5	50.6	9.4				50.5		
27.อ.ดอนเจดีย์	Dong Phi Nong	0.7		53.0	14.3				68.0		
28.จ.อ่างทอง	Ang Thong	7.5		69.0	8.0	10.2	1.3		96.0	1628.8	+416.5

สถานีฝน	Station	วันที่และจำนวนน้ำฝนเป็นมิลลิเมตร Date and amount of rainfall in m.m. ตุลาคม October							ฝนรวม M.M. Total m.m.	ฝนสะสมตั้งแต่ 1 ม.ค. Accumulative rain-fall Since Jan. 1	
		3	4	5	6	7	8	9		ฝนจริง Actual	สูง(+)ต่ำ(-)กว่าปกติ Above(+) Below(-) Normal
1.อ.โพธิ์ทอง	Pho Thong			12.1	10.8		18.4		41.3		
2.อ.ไชโย	Chaiyo			32.0					32.0		
3.อ.วิเศษไชยชาญ	Wiset Chaichan			48.7	9.[illegible]				58.3		
4.อ.ป่าโมก	Pa Mok			38.9	4.2	12.4	3.5		59.0		
5.อ.สระบุรี	Saraburi			14.3	15.9	67.2	12.3		107.7	1810.7	+450.7
6.อ.บ้านหมอ	Ban Mo	..	..	..	..	9.0	..	..	..		
7.อ.แก่งคอย	Kaeng Khoi	..	..	..	..	..	..	..	..		
8.อ.หนองแค	Nong Khae			6.8	13.1	14.8	5.6		40.3		
9.อ.พระนครศรีอยุธยา	Ayutthaya			25.9	7.7	3.8			37.4	1256.2	+144.8
10.อ.ท่าเรือ	Tha Rua			19.1	6.2	18.9	1.8		46.0		
11.อ.ผักไห่	Phak Hai			29.5	9.0				38.5		
12.อ.บางบาล	Bang Ban			36.4	5.3				41.7		
13.อ.บางไทร	Bang Sai	..	..	..	..	..	..	..	..		
14.อ.เสนา	Sena				25.3				25.3		
15.อ.บางปะอิน	Bang Pa-in		T	12.4	4.3				16.7		
16.จ.นครนายก	Nakhon Nayok			34.4	20.5		29.6		84.5	2018.2	+ 38.2
17.อ.บ้านนา	Ban Na			34.8	19.1		6.8		60.7		
18.อ.ปากพลี	Pak Phli			33.8	28.4		17.7		79.9		
19.จ.ปราจีนบุรี	Prachinburi*	20.6	T	23.6	29.7	2.0	2.4	8.2	86.5	2508.3	+635.4
20.อ.บ้านสร้าง	Ban Sang	21.2		30.0	17.4	7.6			76.2		
21.อ.ศรีมหาโพธิ์	Si Maha Pho	T	T	25.7	7.2	5.7			38.6		
22.อ.กบินทร์บุรี	Kabinburi	11.2	8.7	21.9	8.7	3.2			53.7		
23.อ.สระแก้ว	Sa Kaeo		11.9	40.4	13.0				65.3		
24.อ.วัฒนานคร	Watthana Nakhon	0.2	48.9	60.8	28.6				138.5		
25.อ.อรัญประเทศ	Aranyaprathet*		29.1	43.8	64.8	2.4		9.7	149.8	1602.4	+116.7
26.จ.ปทุมธานี	Pathum Thani	3.7		37.4	46.1				87.2	1035.5	-552.1
27.อ.ธัญบุรี	Thanyaburi	2.1		28.0	57.9	2.7	37.6		128.3		
28.จ.นนทบุรี	Nonthaburi			87.5	8.2	5.2			100.9	..	..
29.อ.บางบัวทอง	Bang Bua Thong			46.8					46.8		
30.จ.กาญจนบุรี	Kanchanaburi*	0.5	T	9.2	18.4	30.3	2.7	1.5	62.6	779.9	-141.2
31.อ.สังขละบุรี	Sang Khlaburi			8.5	20.4				28.9		
32.อ.ทองผาภูมิ	Thong Pha Phum				4.1				4.1		
33.อ.ไทรโยค	Sai Yok	..	..	..	..	..	..	..	..		
34.กิ่ง อ.ศรีสวัสดิ์	Si Sawat			17.4	6.8				24.2		
35.อ.บ่อพลอย	Bo Phloi	..	..	..	..	..	..	..	..		
36.อ.พนมทวน	Phanom Thuan				28.7				28.7		
37.อ.ท่าม่วง	Tha Muang	1.2		12.5	22.5	11.3	6.5		54.0		
38.จ.นครปฐม	Nakhon Pathom	7.0	3.4	76.3	60.4	3.0	7.4		157.5	..	..
39.อ.นครชัยศรี	Nakhon Chai Si	4.3		54.3	34.9		7.4		100.9		
40.จ.ธนบุรี (บางกอกน้อย)	Thonburi	3.2	17.5	69.2		1.2			93.1	1408.6	+168.2

สถานีฝน	Station	วันที่และจำนวนน้ำฝนเป็นมิลลิเมตร Date and amount of rainfall in m.m. ตุลาคม October							ฝนรวม น.ม. Total m.m.	ฝนรวมตั้งแต่ 1 ม. Accumulative rainfall Since Jan.	
		3	4	5	6	7	8	9		ฝนจริง Actual	สูง(+)ต่ำ(-) กว่าปกติ Above(+) Below(-) Normal
69. อ.บางขุนเทียน	Bang Khun Thian	9.0		30.6	3.9				43.5		
70. กรุงเทพมหานคร	Bangkok*	23.4	7.0	51.9	3.0	5.6	11.3	5.5	107.7	1540.8	+167.
71. สนามบินดอนเมือง	Don Muang*	2.8	4.6	27.0	90.6	7.0	2.5	3.5	138.0	1123.5	-308.
72. อ.บางเขน	Bang Khen	12.3		47.8	39.0	19.9	4.3	0.4	123.7		
73. อ.มีนบุรี	Minburi	12.6		20.4	16.9	1.9	7.6		59.3		
74. อ.ลาดกระบัง	Lat Krabang	..	..	..	8.1	..	..	..	..		
75. อุตุฯบางนา	Bang Na*	4.4	3.0	26.7	13.3	9.4	3.8	7.8	68.4		
76. จ.ฉะเชิงเทรา	Chachoengsao	16.7	3.4	29.3		43.3			92.7	1518.6	+311.
77. อ.บ้านโพธิ์	Ban Pho	7.0		11.5					18.5		
78. จ.ราชบุรี	Ratburi	8.1	27.7	14.9	56.4	83.1	11.3		201.5	1204.3	+262.
79. อ.บ้านโป่ง	Ban Pong	60.0	4.5	66.6	41.0				172.1		
80. อ.โพธาราม	Photharam	23.2	34.5	30.7	72.4	43.3			204.1		
81. อ.ดำเนินสดวก	Damnoen Saduak	53.5	72.6	78.8	32.5				237.6		
82. อ.ปากท่อ	Pak Tho	11.0	22.0	33.7	4.4	72.2	10.2		153.5		
83. จ.สมุทรสงคราม	Samut Songkhram	81.1	87.2	73.2	14.5	104.9	47.8		408.7	1585.8	+634.
84. อ.บางคนที	Bang Khonthi	56.1	30.6	30.3	25.6	50.3			192.9		
85. อ.อัมพวา	Amphawa	67.4	70.3	41.3	8.4	100.8	43.2		340.4		
86. จ.สมุทรสาคร	Samut Sakhon	60.3	20.4	93.1	65.6	7.1			244.5	1423.4	+124.
87. จ.สมุทรปราการ	Samut Prakan	6.8	11.5	31.0	4.4	9.8			63.5	1542.5	+ 93.
88. อ.พระประแดง	Phrapradaeng	12.7	T	50.4	6.7				69.8		
89. ป้อมพระจุลฯ	Pom Phrachun*	..	..	..	..	..	..	..	..		
90. บางปู	Bang Pu*	..	..	..	..	..	..	..	..		
91. อ.บางพลี	Bang Phli			29.5	7.0	5.3			41.9		
<u>อ่าวไทยฝั่งตะวันออก</u>	<u>Gulf of Thailand East Coast</u>										
1. จ.ชลบุรี	Chonburi*	3.3	9.0	16.5	18.2	18.8	2.4	11.9	80.1	1461.6	+167.
2. อ.พานทอง	Phan Thong	..	..	..	..	..	..	..	..		
3. อ.พนัสนิคม	Phanat Nikhom	12.6		22.7		22.0	21.8		79.1		
4. อ.บ้านบึง	Ban Bung	3.4		45.8	7.1				56.3		
5. อ.สีชัง	Si Chang*	1.2	23.9	38.5	25.0	5.4	0.2	1.2	93.4		
6. อ.ศรีราชา	Si Racha	T	7.2	3.0	8.6	1.0			19.8		
7. อ.สัตหีบ	Sattahip*	2.5	18.2	8.3	53.5	67.2	6.5	0.3	156.5	1192.0	+191.
8. จ.ระยอง	Rayong		14.2	20.0					34.2	...	..
9. อ.บ้านค่าย	Ban Khai	13.6	6.5		38.5				58.6		
10. อ.บ้านเพ	Ban Phe*	0.6		0.4		28.5	26.2		55.7		
11. อ.แกลง	Klaeng	11.1	8.6	2.1	6.2	0.8			28.8		
12. จ.จันทบุรี	Chanthaburi*	1.3	1.0	0.4	0.4	4.2	2.0	5.8	15.1	3229.0	+426.
13. อ.โป่งน้ำร้อน	Pong Namron	..	..	..	..	..	..	..	..		
14. อ.ท่าใหม่	Tha Mai				7.4				7.4		
15. อ.มะขาม	Makham			6.3	0.2				6.5		
16. อ.คลุง	Khlung	..	..	..	..	..	..	..	..		

สถานีฝน	Station	วันที่และจำนวนน้ำฝนเป็นมิลลิเมตร Date and amount of rainfall in m.m. ตุลาคม October							ฝนรวม m.m. Total m.m.	ฝนรวมตั้งแต่ 1 ม.ค. Accumulative rain-fall Since Jan. 1	
		3	4	5	6	7	8	9		ฝนจริง Actual	สูง(+)ต่ำ(-) กว่าปกติ Above(+) Below(-) Normal
1.จ.ตราด	Trat	13.7	29.1	6.9	1.8	4.8			56.3	3677.3	+189.3
2.อ.เขาสมิง	Khao Saming	11.2			14.8				26.0		
3.อ.แหลมงอบ	Laem Ngop		2.6	12.4	38.4				53.4		
4.อ.คลองใหญ่	Khlong Yai*	17.8	10.8	26.0	0.7	1.5	2.3	9.8	68.8	4623.8	+ 43.5
ชายฝั่งทะเลตะวันตก	Gulf of Thailand West Coast										
1.จ.เพชรบุรี	Phetburi	4.2	9.2	52.8	23.2	75.6			165.0	1300.6	+452.4
2.อ.บ้านแหลม	Ban Laem	28.5	8.9	31.4	25.2	51.3	9.1		154.4		
3.อ.ชะอำ	Cha Am	3.7	80.4	53.1					137.2		
4.จ.ประจวบคีรีขันธ์	Prachuap Khirikhan*	4.8	3.1	99.1	29.2	6.2	8.8	0.4	151.6	713.8	- 39.0
5.อ.หัวหิน	Hua Hin*	T	19.6	44.7	40.6	42.8	1.0	9.2	157.9	814.4	+ 13.3
6.จ.ชุมพร	Chumphon*	14.0	59.8	8.4		13.5	3.1		98.8	1202.1	-269.5
7.อ.ท่าแซะ	Tha Sae	18.0	42.6	15.8					76.4		
8.อ.สวี	Sawi	16.2	97.8						114.0		
9.อ.หลังสวน	Lang Suan	52.0	16.0	2.4		18.3			88.7		
10.จ.อุราษฎร์ธานี	Bandon*	5.6	7.4	1.2	42.4	11.3	5.6	T	73.7	1106.3	+155.2
11.อ.ไชยา	Chaiya		57.6						57.6		
12.อ.พุนพิน	Phun Phin	20.5			12.9				33.4		
13.อ.บ้านนาสาร	Ban Nasan	13.0	5.1	46.7	3.0	21.1			88.9		
14.จ.นครศรีธรรมราช	Nakhon Si Thammarat*	4.3	3.5	2.3	13.9	0.6	10.5	2.7	37.8	1104.0	-274.3
15.อ.สิชล	Sichon	103.5	17.5				9.2		130.2		
16.อ.ท่าศาลา	Tha Sala	22.5	63.6						86.1		
17.อ.จวาง	Chawang		38.3				25.1		63.4		
18.อ.ทุ่งสง	Thun Song	1.0	21.2		0.8	3.4			26.4		
19.อ.ร่อนพิบูลย์	Ron Phibun	1.6	56.3		5.3				63.4		
20.อ.ปากพนัง	Pak Phanang	17.3	1.3	6.2			21.1		45.9		
21.จ.พัทลุง	Phatthalung		9.1	44.7					53.8	895.0	-213.6
22.อ.เขาไชยสน	Khao Chai Son	4.8	26.9	16.4	13.1	4.6			65.8		
23.จ.สงขลา	Songkhla*	5.8	68.5	20.8	1.2	T	8.5		104.8	1477.0	+603.6
24.อ.รัตภูมิ	Rattaphum	9.3	7.9	16.0	3.7				36.9		
25.อ.หาดใหญ่	Hat Yai		9.4	20.2					29.6		
26.อ.สะเดา	Sadao	..	..	..	..	..	..	..	..		
27.จ.ปัตตานี	Pattani*	4.8	24.4	17.8	9.0	52.2	7.8	2.4	118.4	1308.5	+626.0
28.อ.หนองจิก	Nong Chik		15.3						15.3		
29.อ.ยะหริ่ง	Yaring	0.2	16.8	2.4	18.5	19.1			57.0		
30.อ.ปะนาเระ	Panare	1.3	18.9	2.4	1.6	3.5			27.7		
31.จ.ยะลา	Yala		35.9	21.3	13.6	95.4			166.2	..	..
32.อ.เบตง	Be Tong	16.3	20.7						37.0		
33.จ.นราธิวาส	Narathiwat*	13.4	95.0	14.6	18.1	48.7		8.9	198.7	1930.4	+420.1
34.อ.ยี่งอ	Yi Ngo	9.5	85.1	32.1	24.0				130.7		
35.อ.ระแงะ	Ra Ngae		78.1	47.1	30.7				155.9		

สถานีฝน	Station	วันที่และจำนวนน้ำฝนเป็นมิลลิเมตร Date and amount of rainfall in m.m. ตุลาคม October 3	4	5	6	7	8	9	ฝนรวม มม. Total m.m.	ฝนรวมตั้งแต่ 1 ม.ค. Accumulative rainfall Since Jan.1 ฝนจริง Actual	สูง(+)ต่ำ(-) กว่าปกติ Above(+) Below(-) Normal
36.อ.ตากใบ	Tak Bai	47.2	9.5		20.3	21.2			98.4		
ภาคใต้ฝั่งตะวันตก	Southern Thailand West Coast										
1.จ.ระนอง	Ranong*	6.0	25.1	0.4	27.4	30.0	90.2	1.3	180.4	3868.1	-429.-
2.อ.กระบุรี	Kraburi	..	..	..	..	..	..	..	..		
3.จ.พังงา	Phang Nga		16.2	0.6	4.2	7.1	10.8		38.9	2749.5	+878.5
4.อ.ตะกั่วป่า	Takua Pa		26.2	32.4	12.5				71.1		
5.อ.ท้ายเหมือง	Thai Muang	3.9	163.1	10.5	42.3	14.9	3.8		238.5		
6.อ.ตะกั่วทุ่ง	Takua Thung		15.6	18.1	23.1	13.2			70.0		
7.จ.ภูเก็ต	Phuket*	..	..	..	..	..	..	..	..		
8.สนามบินภูเก็ต	Phuket Airport*	2.9	4.3	2.4	6.4	78.8	20.1	14.6	129.5	2617.2	+744.5
9.อ.ถลาง	Thalang	..	..	..	..	..	..	..	..		
10.จ.กระบี่	Krabi	T	29.4	T	20.2	24.6			74.2	. .	..
11.อ.คลองท่อม	Khlong Thom		43.2	39.2	22.6	50.2	3.4		158.6		
12.จ.ตรัง	Trang	..	..	..	..	..	..	..	..		
13.สนามบินตรัง	Trang Airport*	1.3	52.7	2.6	4.8	18.1	1.4	3.0	83.9	1866.2	-153.5
14.อ.สิเกา	Si Kao	T	16.0	8.8	63.0	13.0	2.1		102.4		
15.อ.ย่านตาขาว	Yan Ta Khao	16.4	40.5	6.7	14.2	14.3	8.6		100.7		
16.อ.ปะเหลียน	Pa Lian	16.1	30.3	11.6	14.9	41.7			114.6		
17.จ.สตูล	Satun	12.8	3.8	23.4					40.0	1833.1	+548.7
18.อ.ละงู	La Ngu		0.4	16.0	18.6	34.2			69.2		

หมายเหตุ ช่องว่าง ไม่มีรายงานฝนตก
* สถานีตรวจอากาศ
T ฝนเล็กน้อยวัดไม่ได้
.. ไม่มีรายงาน

Remark Blank No report
* Synoptic Station
T Trace
.. No report

อุณหภูมิสูงสุดและต่ำสุดประจำวันที่ ๓ - ๙ ตุลาคม ๒๕๐๙

Daily Max. and Min. Temperature October 3 - 9, 1966

สถานี	Station	อุณหภูมิสูงสุดและต่ำสุดเป็นองศา ซ. Max. and Min. Temperature in degree C. 3	4	5	6	7	8	9	เฉลี่ยสูงสุดต่ำสุด Average Max. Min.	เฉลี่ยในสัปดาห์ Weekly Mean	ค่าปกติประจำเดือน Monthly Normal
ภาคเหนือ	Northern Part										
1.จ.เชียงราย	Chiangrai	32.0 22.2	31.5 19.7	31.9 20.2	32.2 21.2	32.0 21.6	30.0 22.0	31.7 21.3	31.6 21.2	26.4	25.5
2.อ.ฝาง	Fang	..	..	..	..	..	..	..	..	..	..

สถานี	Station	อุณหภูมิสูงสุดและต่ำสุดเป็นองศา ซ. Max. and Min. Temperature in degree C.							เฉลี่ยสูงสุด ต่ำสุด Average Max. Min.	เฉลี่ยในสัปดาห์ Weekly Mean	ค่าปกติประจำเดือน Monthly Normal
		3	4	5	6	7	8	9			
3.จ.แม่ฮ่องสอน	Mae Hongson	34.0 22.9	32.4 22.6	33.0 21.0	34.1 21.0	32.7 22.1	33.1 21.4	33.7 22.0	33.3 21.8	27.6	27.2
4.จ.เชียงใหม่	Chiangmai	30.7 22.2	31.9 20.8	32.5 20.2	32.7 21.3	32.0 21.7	31.8 22.0	32.0 21.5	31.9 21.4	26.6	26.2
5.จ.น่าน	Nan	34.0 22.6	33.6 21.5	34.3 21.5	33.7 22.4	34.1 22.4	34.4 22.7	34.9 21.5	34.1 22.0	28.0	27.0
6.จ.ลำปาง	Lampang	32.5 23.2	30.3 21.8	.. 20.6	31.[illegible] 20.3	32.4 21.7	32.6 21.8	33.0 21.5	32.1 21.8	27.0	26.3
7.อ.แม่สะเรียง	Mae Sariang	32.6 23.8	35.5 23.4	35.8 21.6	33.5 22.1	33.9 23.0	35.5 21.5	35.2 21.6	34.6 22.4	28.5	27.3
8.จ.แพร่	Phrae	33.8 23.4	33.7 21.9	33.8 21.1	34.4 23.1	34.3 22.8	33.2 22.6	34.4 21.4	33.9 22.3	28.1	26.9
9.จ.อุตรดิตถ์	Uttaradit	34.3 23.6	34.5 22.1	34.0 22.4	33.9 24.0	34.0 24.0	34.6 23.0	34.6 22.4	34.3 23.1	28.7	28.2
0.เขื่อนภูมิพล	Bhumibol Dam	...	...	..	..	..	..	..	..	..	..
1.จ.ตาก	Tak	33.1 23.5	32.1 22.9	33.6 21.8	30.7 23.3	29.0 22.6	32.5 22.5	32.0 ..	31.8 22.8	27.3	26.6
2.จ.พิษณุโลก	Phitsanulok	34.1 24.4	34.4 23.7	34.2 24.8	33.3 25.6	33.5 25.1	34.2 24.1	33.6 24.3	33.9 24.6	29.2	28.1
3.อ.แม่สอด	Mae Sot	32.7 23.7	32.6 22.9	33.0 22.2	31.2 23.3	29.3 23.2	30.9 22.9	32.6 22.3	31.8 22.9	27.3	27.2
4.จ.เพชรบูรณ์	Phetchabun	34.4 20.7	33.8 20.8	34.0 21.8	33.2 22.4	33.8 24.0	34.2 21.3	35.4 21.9	34.1 21.8	28.0	26.8
<u>ภาคตะวันออกเฉียงเหนือ</u>	<u>Northeastern Part</u>										
1.จ.หนองคาย	Nong Khai	.. 23.3	32.4 24.5	32.7 25.5	31.9 23.6	32.0 20.2	31.9 23.7	.. 24.3	32.2 23.5	27.8	..
2.จ.เลย	Loei	.. 19.0	32.5 19.6	32.8 21.2	32.6 22.0	32.7 21.3	32.9 21.7	32.8 20.1	32.7 20.7	26.7	25.3
3.จ.อุดรธานี	Udon Thani	32.0 21.5	32.4 22.4	32.3 23.5	32.5 23.6	32.5 23.5	31.9 22.0	32.5 24.0	32.3 22.9	27.6	26.8
4.จ.นครพนม	Nakhon Phanom	.. 21.0	30.7 21.7	32.9 22.6	32.0 22.4	33.0 22.1	33.2 21.0	32.8 ..	32.4 21.8	27.1	25.8
5.จ.สกลนคร	Sakon Nakhon	32.1 21.6	31.3 21.1	32.5 21.7	32.8 22.5	32.5 22.9	32.0 21.4	33.2 22.3	32.3 21.9	27.1	26.2
6.อ.มุกดาหาร	Mukdahan	32.0 19.8	32.5 20.5	32.2 20.6	32.2 21.3	32.8 20.7	33.0 20.5	32.7 21.5	32.5 20.7	26.6	26.2
7.จ.ขอนแก่น	Khon Kaen	32.1 21.4	32.8 22.7	32.7 20.8	32.0 22.2	32.2 22.9	32.6 21.3	33.0 22.4	32.5 22.0	27.2	26.8
8.จ.ร้อยเอ็ด	Roi Et	31.0 22.6	32.0 23.0	31.6 23.0	32.8 23.0	32.0 24.0	33.0 22.6	33.0 23.4	32.2 23.1	27.6	26.4
9.จ.ชัยภูมิ	Chaiyaphum	.. 22.7	30.4 23.9	31.9 24.1	31.3 24.1	30.1 23.2	31.8 22.8	32.4 23.5	31.3 23.5	27.4	..
0.จ.อุบลราชธานี	Ubon Ratchathani	32.7 22.1	32.6 22.6	32.8 24.0	34.0 23.6	33.3 23.6	33.5 23.2	34.6 24.4	33.4 23.4	28.4	26.4
1.จ.สุรินทร์	Surin	30.5 23.3	30.6 23.6	31.2 23.7	31.8 22.9	31.0 23.3	32.0 22.3	31.8 23.2	31.3 23.2	27.2	27.0
2.จ.นครราชสีมา	Nakhon Ratchasima	32.1 22.7	31.3 23.0	31.1 23.7	30.3 23.9	31.0 23.9	31.8 22.6	32.3 23.7	31.4 23.4	27.4	26.6
<u>ภาคกลาง</u>	<u>Central Part</u>										
1.จ.นครสวรรค์	Nakhon Sawan	33.1 25.2	32.7 23.5	32.7 25.3	31.7 23.7	30.4 23.9	32.6 23.5	32.6 24.0	32.2 24.2	28.2	28.1
2.จ.ลพบุรี	Lopburi	33.5 22.5	32.0 22.5	.. ..	29.8 23.2	30.2 ..	31.3 23.0	31.0 22.5	31.3 22.7	27.0	27.5
3.จ.สุพรรณบุรี	Suphanburi	32.5 25.2	31.5 24.3	30.6 25.3	28.5 23.7	30.7 24.4	31.4 24.9	31.5 23.7	31.0 24.5	27.8	27.5

สถานี	Station	อุณหภูมิสูงสุดและต่ำสุดเป็นองศา ซ. Max. and Min. Temperature in degree C.							เฉลี่ยสูงสุดต่ำสุด Average Max. Min.	เฉลี่ยในสัปดาห์ Weekly Mean	ค่าปกติประจำเดือน Month Norm
		3	4	5	6	7	8	9			
4. จ.ปราจีนบุรี	Prachinburi	.. / 25.2	31.7 / 24.6	31.2 / 24.6	31.0 / 22.9	31.7 / ..	32.2 / 23.5	31.4 / 25.5	31.5 / 24.4	28.0	27.7
5. จ.กาญจนบุรี	Kanchanaburi	32.5 / 23.7	31.4 / 23.4	29.8 / 23.8	27.0 / 22.7	26.0 / 23.7	28.6 / 23.0	31.8 / 23.0	29.6 / 23.3	26.4	27.2
6. สนามบินดอนเมือง	Don Muang	33.6 / 26.4	32.5 / 25.4	31.9 / 27.3	31.7 / 23.0	31.9 / 22.5	32.0 / 25.7	32.3 / 26.2	32.3 / 25.2	28.8	28.2
7. กรมอุตุนิยมวิทยา	Bangkok	33.3 / 26.2	32.3 / 24.0	32.6 / 25.5	31.4 / 23.6	32.1 / 24.9	31.5 / 24.6	32.2 / 25.3	32.2 / 24.9	28.6	27.7
8. อ.อรัญประเทศ	Aranyaprathet	33.4 / 24.2	31.5 / 22.8	31.5 / 21.5	30.8 / 22.8	30.1 / 23.5	31.5 / 24.4	30.5 / 23.7	31.3 / 23.3	27.3	27.4
9. อุตุฯบางนา	Bang Na	32.7 / 25.7	32.0 / 23.8	31.8 / 25.2	31.5 / 23.3	30.5 / 24.4	31.5 / 24.2	30.8 / 25.3	31.5 / 24.6	28.0	..
อ่าวไทยฝั่งตะวันออก Gulf of Thailand East Coast											
1. ป้อมพระจุลฯ	Pom Phrachun	..	..	..	..	..	..	..	..	..	..
2. จ.ชลบุรี	Chonburi	33.0 / 24.6	31.6 / 24.0	30.6 / 24.4	30.8 / 23.1	30.0 / 24.0	31.0 / 22.7	31.5 / 24.0	31.2 / 23.8	27.5	27.5
3. อ.สีชัง	Si Chang.	31.7 / 26.1	30.4 / 24.0	29.5 / 23.6	28.1 / 22.8	29.9 / 24.1	30.6 / 24.6	30.5 / 24.2	30.1 / 24.2	27.2	..
4. อ.สัตหีบ	Sattahip	33.4 / 24.1	31.5 / 23.4	33.0 / 23.1	30.3 / 22.4	26.4 / 23.7	32.2 / 23.3	33.1 / 24.7	31.4 / 23.5	27.4	28.1
5. จ.ระยอง	Rayong	.. / ...	.. / ..	30.7 / ..	.... / 23.5	.... / ..	.. / ..	.. / ..	.. / ..	..	..
6. อ.บ้านเพ	Ban Phe	30.8 / ..	.. / 27.2	31.2 / ..	.. / 22.5	31.4 / ..	28.9 / 22.2	.. / 22.4	30.6 / 23.6	27.1	..
7. จ.จันทบุรี	Chanthaburi	31.8 / 24.1	32.1 / 23.1	32.0 / 23.2	32.5 / 23.3	32.3 / 23.8	32.8 / 22.7	30.7 / 23.3	32.0 / 23.4	27.7	27.4
8. อ.แหลมงอบ	Laem Ngop	33.0 / 23.2	.. / 24.0	33.0 / ..	.. / 22.7	.. / ..	.. / ..	.. / ..	.. / ..	..	..
9. อ.คลองใหญ่	Khlong Yai	28.5 / 23.3	.. / 23.0	31.1 / 23.5	31.4 / 22.1	31.0 / 22.6	31.0 / 22.1	.. / 22.7	30.6 / 22.8	26.7	26.5
อ่าวไทยฝั่งตะวันตก Gulf of Thailand West Coast											
1. อ.หัวหิน	Hua Hin	31.7 / 24.8	29.2 / 24.2	30.1 / 23.6	28.5 / 22.8	28.4 / 23.7	28.7 / 23.5	30.6 / 23.6	29.6 / 23.7	26.6	27.1
2. จ.ประจวบคีรีขันธ์	Prachuap Khirikhan	27.2 / 23.4	29.7 / 23.9	26.0 / 23.9	28.0 / 22.7	28.7 / 23.0	29.1 / 23.9	27.8 / 22.5	28.1 / 23.3	25.7	26.7
3. จ.ชุมพร	Chumphon	27.5 / 24.3	29.9 / 23.4	25.1 / 23.2	29.9 / 22.5	29.4 / 23.6	31.0 / 23.1	30.3 / 23.9	29.0 / 23.4	26.2	26.7
4. จ.สุราษฎร์ธานี	Bandon	27.2 / 23.1	29.6 / 22.4	28.2 / 22.9	30.4 / 23.3	30.4 / 23.2	31.2 / 22.5	32.0 / 23.6	29.8 / 23.0	26.4	27.1
5. จ.นครศรีธรรมราช	Nakhon Si Thammarat	26.8 / 22.8	31.8 / 21.0	27.6 / 22.0	31.9 / 21.6	31.0 / 23.0	32.8 / 22.0	32.0 / 22.5	30.6 / 22.1	26.4	27.1
6. จ.สงขลา	Songkhla	26.0 / 24.0	29.5 / 24.0	28.8 / 23.2	30.5 / 22.5	31.2 / 24.4	30.9 / 23.6	28.9 / 23.2	29.7 / 23.6	26.6	27.5
7. จ.ปัตตานี	Pattani	28.0 / 22.5	30.3 / 23.5	29.9 / 23.2	32.7 / 23.5	31.0 / 23.5	.. / ..	31.0 / 23.5	30.5 / 23.3	26.9	..
8. จ.นราธิวาส	Narathiwat	27.1 / 24.2	28.9 / 23.2	29.6 / 22.2	32.6 / 23.0	31.0 / 23.7	30.6 / 22.0	31.0 / 23.5	30.1 / 23.1	26.6	26.8
ภาคใต้ฝั่งตะวันตก Southern Thailand West Coast											
1. จ.ระนอง	Ranong	28.7 / 22.8	31.6 / 23.0	28.0 / 22.6	31.0 / 21.1	29.8 / 22.9	29.5 / 22.4	28.4 / 23.0	29.6 / 22.5	26.0	26.0
2. จ.ภูเก็ต	Phuket	30.5 / 24.3	31.2 / 23.1	29.5 / 23.6	30.0 / 23.4	26.5 / 24.3	29.4 / 24.3	30.5 / 26.6	29.6 / 24.2	26.9	26.7
3. จ.ตรัง	Trang	28.6 / 23.2	30.8 / 22.7	31.2 / 22.7	32.3 / 23.0	28.9 / 22.9	30.6 / 22.6	.. / 22.9	30.4 / 22.8	26.6	27.0

แก้ไขเพิ่มเติมรายงานอากาศประจำสัปดาห์ฉบับที่ ๔๐/๒๕๐๙ เนื่องจากได้รับรายงานภายหลัง

Correction in weekly weather report No. 40/1966 for late report rainfall data

สถานีฝน	Station	วันที่และจำนวนน้ำฝนเป็นมิลลิเมตร Date and amount of rainfall in m.m. กันยายน September					ตุลาคม October		ฝนรวม มม. Total m.m.	ฝนรวมตั้งแต่ 1 ม.ค. Accumulative rain-fall Since Jan. 1	
		26	27	28	29	30	1	2		ฝนจริง Actual	สูง(+)ต่ำ(-) กว่าปกติ Above(+) Below(-) Normal
ภาคเหนือ	Northern Part										
จ.อ.เชียงแสน	Chiangsaen							25.1	28.5		
จ.อ.เชียงของ	Chiangkhong						1.1	9.9	14.4		
จ.อ.แม่สรวย	Mae Sruai							4.0	16.8		
จ.อ.เชียงคำ	Chiangkham							3.2	3.2		
จ.อ.พาน	Phan							1.0	6.6		
จ.อ.ปาย	Pai							5.2	16.4		
จ.อ.ขุนยวม	Khun Yaum							10.0	37.5		
จ.อ.แม่แตง	Mae Taeng							2.7	38.2		
จ.อ.สันทราย	San Sai							0.3	55.0		
จ.อ.ฮางดง	Hang Dong							3.2	6.2		
จ.อ.สารภี	Saraphi							20.7	20.7		
จ.อ.ฮอด	Hot							25.5	25.5		
จ.อ.ป่าซาง	Pasang							22.0	22.0		
จ.อ.เกาะคา	Ko Kha							3.6	19.8		
จ.อ.สบปราบ	Sop Prap							9.3	24.2		
จ.อ.เถิน	Thoen							4.0	33.7		
จ.อ.ลับแล	Lap Lae						4.6		14.4		
จ.อ.กงไกรลาศ	Kongkrailat					5.6	24.2		29.8		
ภาคตะวันออกเฉียงเหนือ	Northeastren Part										
จ.อ.เสลภูมิ	Selaphum							3.8	3.8		
ภาคกลาง	Central Part										
จ.อ.กบินทรบุรี	Kabinburi							0.8	1.3		
จ.อ.สระแก้ว	Sa Kaeo							9.9	9.9		
จ.อ.ชังขละบุรี	Sang Khlaburi							21.3	21.3		
จ.อ.ทองผาภูมิ	Thong Pha Phum							139.0	139.0		
จ.อ.สมุทรสาคร	Samut Sakhon							8.7	42.2	178.9	- 46.9
ชายฝั่งทะเลตะวันออกอ่าวไทย	Gulf of Thailand East Coast										

สถานีฝน	Station	วันที่และจำนวนน้ำฝนเป็นมิลลิเมตร Date and amount of rainfall in m. m. กันยายน September ตุลาคม October							ฝนรวม ม.ม. Total m. m.	ฝนรวมตั้งแต่ 1 Accumulative -fall Since Ja	
		26	27	28	29	30	1	2		ฝนจริง Actual	สูง(+)ต่ำกว่า Above Below Norm
๔. อ. บ้านบึง	Ban bung							4.8	6.5		
๑๗. จ. ตราด	Trat							1.8	43.0	3621.0	+ 26
<u>อ่าวไทยฝั่งตะวันตก</u>	<u>Gulf of Thailand West Coast</u>										
๗. อ. ท่าแซะ	Tha Sae							2.5	186.1		
๑๘. อ. ทุ่งสง	Thung Song							1.0	31.1		
๑๙. อ. ร่อนพิบูลย์	Ron Phibun							12.8	56.6		
๒๐. อ. ปากพนัง	Pak Phanang							6.3	126.0		
๒๑. จ. พัทลุง	Phattalung							7.2	86.5	841.2	- 20
๒๒. อ. เขาไชยสน	Khao Chai Son							2.4	69.2		
๒๕. อ. หาดใหญ่	Hat Yai							16.5	55.5		
๒๘. อ. หนองจิก	Nong Chik							10.5	53.4		
๒๙. อ. ยะหริ่ง	Yaring							23.5	44.4		
๓๐. อ. ปานาเระ	Panare							22.5	48.2		
๓๑. จ. ยะลา	Yala							8.1	141.2		
๓๒. อ. เบตง	Be Tong							50.4	100.7		
๓๔. อ. ยี่งอ	Yi Ngo							5.8	31.5		
๓๕. อ. ระแงะ	Ra Ngae							36.5	93.6		
๓๖. อ. ตากใบ	Tak Bai							8.4	49.3		
<u>ภาคใต้ฝั่งตะวันตก</u>	<u>Southern Thailand West Coast</u>										
๓. จ. พังงา	Phang Nga							1.0	44.1	2710.6	+ 596
๔. อ. ตะกั่วป่า	Takua Pa							18.6	55.0		
๕. อ. ท้ายเหมือง	Thai Muang							23.2	38.1		
๑๔. อ. สิเกา	Si Kao							5.1	59.0		
๑๖. อ. ปะเหลียน	Pa Lian							67.5	77.4		
๑๗. จ. สตูล	Satun							24.5	52.4	1793.1	+ 608
๑๘. อ. ละงู	La Ngu							4.0	16.1		

พิมพ์ที่ ร.พ. กรมอุตุนิยมวิทยา สำนักนายกรัฐมนตรี

บางกะปิ พระนคร

นาวาโท ธำรง กิติสิน ผู้พิมพ์ผู้โฆษณา 2509

ATMOSPHERIC SCI
LIBRARY
OCT 2 0 196
E. S. S. A
U. S. Dept. of Com

กรมอุตุนิยมวิทยา สำนักนายกรัฐมนตรี

รายงานอากาศประจำสัปดาห์ ระหว่างวันที่ ๑๐ — ๑๖ ตุลาคม ๒๕๐๙

และ

การคาดหมายลักษณะอากาศ ระหว่างวันที่ ๑๗ — ๒๓ ตุลาคม ๒๕๐๙

ฉบับที่ ๔๒ / ๒๕๐๙

พลเรือโท สนิธ เวสารัชชนันท์

อธิบดีกรมอุตุนิยมวิทยา

METEOROLOGICAL DEPARTMENT

OFFICE OF THE PRIME MINISTER

BANGKOK THAILAND

WEEKLY WEATHER REPORT

DURING THE PERIOD OCTOBER 10 — 16, 1966

AND

WEATHER OUTLOOK

DURING OCTOBER 17 — 23, 1966

No. 42 / 1966

Sanit Vesa — rajananda

Vice Admiral, Director General

การคาดหมายลักษณะอากาศใน ๗ วันข้างหน้า
ตั้งแต่วันที่ ๑๗ - ๒๓ ตุลาคม ๒๕๐๙

ลักษณะทั่วไป

ร่องมรสุมพาดอยู่ตอนใต้สุดของประเทศไทย และในขณะเดียวกัน มรสุมตะวันออกเฉียงเหนือได้แผ่ลงมาปกคลุมทั่วประเทศ

ภาคเหนือ ภาคตะวันออกเฉียงเหนือ ภาคกลาง	ตลอดสัปดาห์อากาศโปร่งเป็นส่วนมาก นอกจากมีฝนหรือฝนฟ้าคะนองเป็นบางแห่งในบริเวณทางด้านตะวันตกของภาคเหนือ
ภาคตะวันออก	มีฝนหรือฝนฟ้าคะนองเป็นบางแห่งตลอดสัปดาห์
อ่าวไทย ฝั่งตะวันตก	มีฝนหรือฝนฟ้าคะนองเป็นแห่ง ๆ ตลอดสัปดาห์
ภาคใต้ ฝั่งตะวันตก	มีฝนเป็นแห่ง ๆ ตลอดสัปดาห์
พระนคร และ ธนบุรี	ตลอดสัปดาห์อากาศโปร่งเป็นส่วนมาก กับจะมีฝนหรือฝนฟ้าคะนองเล็กน้อยในตอนเย็น

กรมอุตุนิยมวิทยา

๑๗ ต.ค. ๐๙

Weather Outlook for the next seven days
From October 17 - 23, 1966

General Situation

Monsoon trough moves to southern tip of Thailand while the northeast monsoon prevails over the whole country.

Northern Part: Northeastern Part: Central Part:	Mainly fair throughout the week, except isolated showers or thundershowers in the western portion of the northern part.
Eastern Part:	Isolated showers or thundershowers throughout the week.
Gulf of Thailand, West Coast:	Scattered showers or thundershowers throughout the week.
Southern Thailand, West Coast:	Scattered showers throughout the week.
Bangkok and Thonburi:	Mainly fair with some light showers or thundershowers in the evening.

Meteorological Department
17 / 10 / 1966

สรุปลักษณะอากาศทั่วไปในรอบสัปดาห์
ตั้งแต่วันที่ ๑๐ - ๑๖ ตุลาคม ๒๕๐๙

๑. ในระหว่างสัปดาห์ ปรากฏว่าร่องมรสุมที่มีกำลังแรงได้พาดผ่านภาคใต้ และบริเวณอ่าวไทย และยังคงมีหย่อมความกดอากาศต่ำเคลื่อนตามกันมาจากทะเลจีนใต้ผ่านอ่าวไทย และภาคใต้ลงสู่ทะเลอันดามัน บริเวณความกดอากาศสูงในประเทศจีนมีกำลังแรงขึ้น และได้แผ่ลงมาปกคลุมตอนบนของประเทศในตอนสุดสัปดาห์

๒. ในระหว่างสัปดาห์ มีฝนเล็กน้อยเป็นบางแห่งในบริเวณตั้งแต่เหนืออ่าวไทยขึ้นไป ส่วนในภาคใต้มีฝนเล็กน้อยถึงปานกลางเกือบทั่วไปตลอดสัปดาห์ โดยมีฝนหนักเป็นบางแห่ง

๓. ในระหว่างสัปดาห์ อุณหภูมิที่ได้ลดลงต่ำที่สุดในภาคต่าง ๆ ของประเทศไทย ปรากฏดังนี้ :-

ภาคเหนือ	๒๐.๓ ซ. ที่ จ.เชียงราย	เมื่อวันที่	๑๐ ต.ค.
ภาคตะวันออกเฉียงเหนือ	๒๐.๑ ซ. ที่ จ.เลย	"	๑๕ "
ภาคกลาง	๒๒.๒ ซ. ที่ จ.กาญจนบุรี	"	๑๓ "
อ่าวไทย ฝั่งตะวันออก	๒๒.๒ ซ. ที่ จ.จันทบุรี	"	๑๓ "
อ่าวไทย ฝั่งตะวันตก	๒๐.๗ ซ. ที่ จ.สุราษฎร์ธานี	"	๑๖ "
ภาคใต้ ฝั่งตะวันตก	๒๒.๑ ซ. ที่ จ.ระนอง	"	๑๓ "

กรมอุตุนิยมวิทยา

๑๗ ต.ค.๐๙

General Situation

Period October 10 - 16, 1966

1. During the week, the active monsoon trough lied across the southern part and the Gulf of Thailand. The series of low pressure vortex still moved from the South China Sea through the Gulf, Southern Thailand and Andaman Sea. The anticyclone in China intensified and extended southward to Upper Thailand at the end of the week.

2. During the week, light isolated rains occurred over the Upper Thailand Almost widespread light to moderate rains with local heavy falls distribute over Southern Thailand throughout the week.

3. During the week, the lowest temperatures in the various parts of Thailand were as follows :-

Northern Part	20.3 C. at Chiangrai	on Oct.	10
Northeastern Part	20.1 C. at Loei	" "	15
Central Part	22.2 C. at Kanchanaburi	" "	13
Gulf of Thailand, East Coast	22.2 C. at Chanthaburi	" "	13
Gulf of Thailand, West Coast	20.7 C. at Bandon	" "	16
Southern Thailand, West Coast	22.1 C. at Ranong	" "	13

Meteorological Department
17 / 10 / 1966

ข่าวอากาศเพื่อการเกษตรประจำสัปดาห์

ระหว่างวันที่ ๑๐ - ๑๖ ตุลาคม ปรากฏว่ามีฝนเล็กน้อยเป็นบางแห่งในบริเวณตั้งแต่เหนือลำวไพยขึ้นไป ส่วนในภาคใต้มีฝนเล็กน้อยถึงปานกลางเกือบทั่วไปตลอดสัปดาห์ โดยมีฝนหนักเป็นบางแห่ง

ข้อควรพิจารณา

ฤดูฝนในประเทศไทยได้สิ้นลงแล้ว ต่อนี้ไปมรสุมตะวันออกเฉียงเหนือจะปกคลุมทั่วประเทศ ฝนจะยังคงมีตกทางตอนใต้สุดของประเทศไทย และในโอกาสที่บริเวณความกดอากาศสูงในประเทศจีนแผ่ลงมาทางใต้ อาจจะทำให้มีฝนตกได้ในระยะแรก ๆ ก่อนอากาศจะเย็นลง แต่ปริมาณน้ำฝนจะน้อยลงมากไม่เพียงพอแก่การกสิกรรม

กองอากาศเกษตร กรมอุตุนิยมวิทยา

๑๗ ต.ค. ๑๙

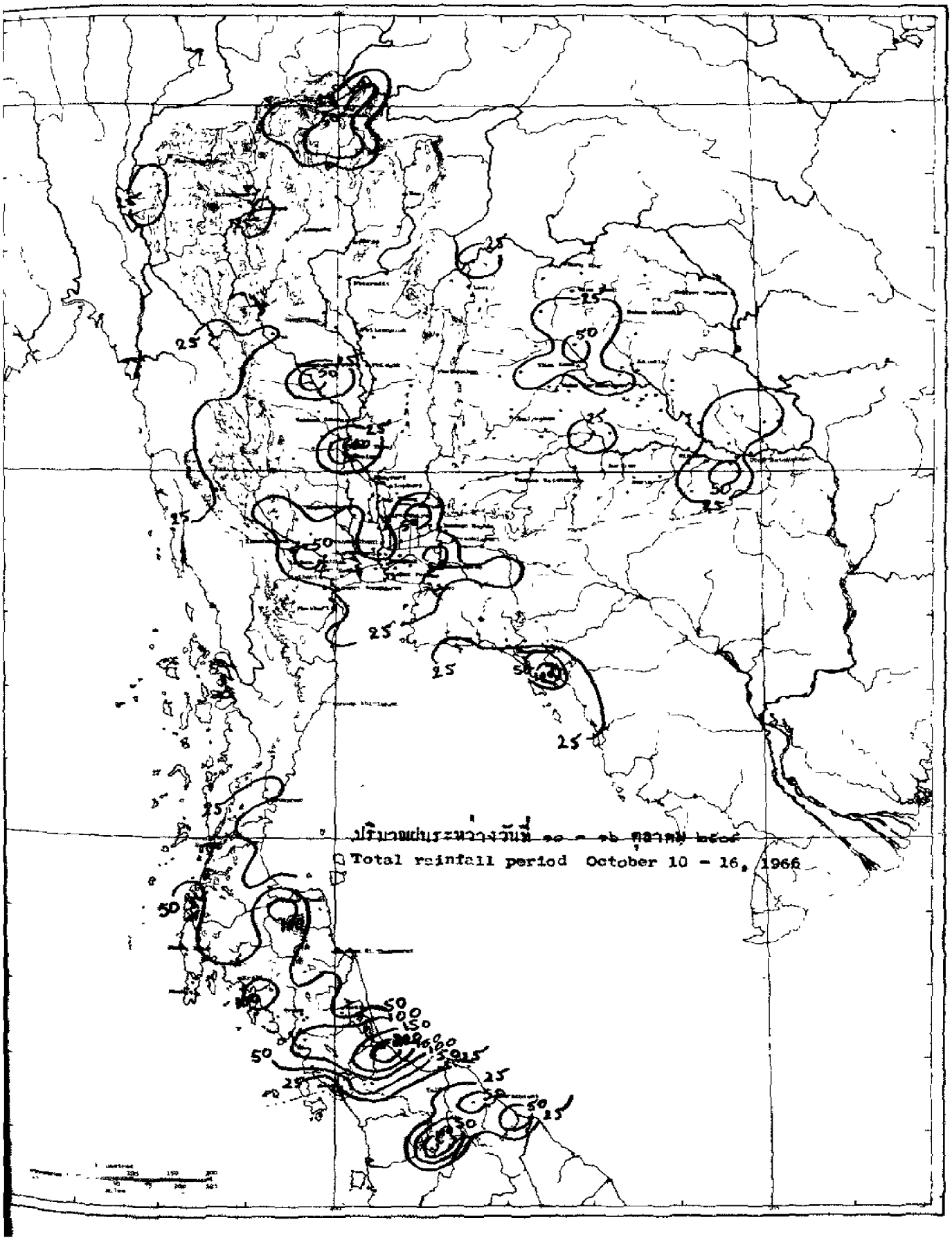
Total rainfall period October 10 - 16, 1966

สถานีฝน	Station	วันที่และจำนวนน้ำฝนเป็นมิลลิเมตร Date and amount of rainfall in m.m. ตุลาคม October							ฝนรวม ม.ม. Total m.m.	ฝนรวมตั้งแต่ 1 ม.ค. Accumulative rainfall Since Jan.1	
		10	11	12	13	14	15	16		ฝนจริง Actual	สูง(+)ต่ำ(-)กว่าปกติ Above(+) Below(-) Normal
ภาคเหนือ	Northern Part										
1.จ.เชียงราย	Chiangrai*	2.1					18.6	15.7	36.4	1686.1	+ 95.4
2.อ.แม่สาย	Mae Sai								0.0		
3.อ.เชียงแสน	Chiangsaen	10.2			7.0				17.2		
4.อ.เชียงของ	Chiangkhong	12.8	16.2		1.5		23.8		54.3		
5.อ.แม่จัน	Mae Chan								0.0		
6.อ.แม่สรวย	Mae Sruai			6.1	22.6				28.7		
7.อ.เทิง	Thoeng	7.5	15.4						22.9		
8.อ.เชียงคำ	Chiangkham						38.0		38.0		
9.อ.พาน	Phan	11.1					59.2		70.3		
10.อ.เวียงป่าเป้า	Wing Pa Pao						5.3		5.3		
11.อ.พะเยา	Phayao								0.0		
12.จ.แม่ฮ่องสอน	Mae Hongson*	2.8	T			0.2	T		3.0	1131.5	- 32.5
13.อ.ปาย	Pai		14.2						14.2		
14.อ.ขุนยวม	Khun Yaum				25.5				25.5		
15.อ.แม่สะเรียง	Mae Sariang*	T	6.3						6.3	1020.9	-208.3
16.จ.เชียงใหม่	Chiangmai*	1.8	1.7						3.5	795.8	-398.4
17.อ.ฝาง	Fang		34.2				13.8		48.0		
18.อ.เชียงดาว	Chiangdao	8.3							8.3		
19.อ.แม่แตง	Mae Taeng								0.0		
20.อ.แม่ริม	Mae Rim								0.0		
21.อ.สันทราย	San Sai	0.1	T						0.1		
22.อ.ดอยสะเก็ด	Doi Saket	4.2	11.0				3.0		18.2		
23.อ.สันกำแพง	San Kamphaeng	6.2							6.2		
24.อ.ฮางดง	Hang Dong		17.3		1.9				19.2		
25.อ.สารภี	Saraphi								0.0		
26.อ.สันป่าตอง	San Pa Tong								0.0		
27.อ.จอมทอง	Chom Thong		20.5						20.5		
28.อ.ฮอด	Hot	T							T		
29.จ.ลำพูน	Lamphun				35.6				35.6	..	..
30.อ.ป่าซาง	Pasang				6.6				6.6		
31.จ.ลำปาง	Lampang*	T	1.3						1.3	1046.6	+101.
32.อ.งาว	Ngao								0.0		
33.อ.แจ้ห่ม	Chae Hom		2.8						2.8		
34.อ.เกาะคา	Ko Kha		4.1						4.1		
35.อ.สบปราบ	Sop Prap								0.0		
36.อ.เถิน	Thoen	T	T						T		
37.จ.แพร่	Phrae Airport*	0.3	0.1					1.2	1.6	719.6	-231.
38.อ.สูงเม่น	Sung Men	..	..	..	..	..	..	..	..		
39.จ.น่าน	Nan*	4.6	T				T	19.2	23.8	1187.8	+10[illegible]

สถานีฝน	Station	วันที่และจำนวนน้ำฝนเป็นมิลลิเมตร Date and amount of rainfall in m.m. ตุลาคม October							ฝนรวม มม. Total m.m.	ฝนรวมตั้งแต่ 1 ม.ค. Accumulative rain-fall Since Jan. 1	
		10	11	12	13	14	15	16		ฝนจริง Actual	สูง(+)ต่ำ(-) กว่าปกติ Above(+) Below(-) Normal
1.อ.ทุ่งช้าง	Thung Chang								0.0		
2.อ.ปัว	Pua	18.3					6.1		24.4		
2.อ.นาน้อย	Na Noi								0.0		
3.จ.อุตรดิตถ์	Uttaradit*	2.8							2.8	1138.0	-259.3
4.อ.ลับแล	Lap Lae								0.0		
5.อ.น้ำปาด	Nam Pat								0.0		
6.จ.ตาก	Tak	..	..	..	..	..	..	..	..		
7.เขื่อนภูมิพล	Bhumibol Dam*	..	..	..	..	..	..	..	..		
8.อ.บ้านตาก	Ban Tak	8.2	1.8						10.0		
9.สนามบินตาก	Tak Airport*	15.3	18.0						33.3	918.5	+194.2
10.อ.แม่สอด	Mae Sot*	36.5	0.4	3.1					40.0	1413.8	- 33.5
11.จ.สุโขทัย	Sukhothai								0.0	967.5	-267.5
12.อ.สวรรคโลก	Sawankhalok	3.8							3.8		
13.อ.กงไกรลาศ	Kongkrailat	13.6							13.6		
14.อ.ศรีสำโรง	Si Samrong	..	..	..	..	..	..	..	..		
15.จ.พิษณุโลก	Phitsanulok*	2.5						1.2	3.7	1396.3	+105.8
16.อ.พรหมพิราม	Phrom Phiram	7.5							7.5		
17.อ.วังทอง	Wang Thong	6.5							6.5		
18.อ.บางกระทุ่ม	Bang Kratum	9.1							9.1		
19.จ.กำแพงเพชร	Kamphaeng Phet	6.4							6.4	1372.7	+607.3
20.อ.คลองขลุง	Khlong Khlung	63.4							63.4		
21.อ.ขาณุวรลักษบุรี	Khanu Woralakburi	13.6							13.6		
22.จ.พิจิตร	Phichit	12.7							12.7	1583.4	+270.6
23.อ.ตะพานหิน	Taphanhin	15.9	2.8						18.7		
24.อ.บางมูลนาค	Bang Munnak	6.3	6.1						12.4		
25.จ.เพชรบูรณ์	Phetchabun*	0.6							0.6	1051.4	- 67.8
26.อ.หล่มเก่า	Lom Kao								0.0		
27.อ.หล่มสัก	Lom Sak	T	1.4						1.4		
28.อ.ชนแดน	Chon Daen	3.5							3.5		
29.อ.วิเชียรบุรี	Wichianburi	12.4							12.4		
ภาคตะวันออกเฉียงเหนือ	**Northeastern Part**										
30.จ.เลย	Loei*	1.2	10.5						11.7	1066.1	-147.8
31.อ.เชียงคาน	Chiangkhan	2.0	31.4						33.4		
32.อ.ท่าลี่	Tha Li		5.2						5.2		
33.อ.ด่านซ้าย	Dan Sai								0.0		
34.อ.วังสะพุง	Wang Saphung		15.6						15.6		
35.จ.หนองคาย	Nong Khai*	3.2	0.3						3.5	..	..
36.อ.บึงกาฬ	Bung Kan		5.2						5.2		
37.อ.โพนพิสัย	Phon Phisai								0.0		
38.อ.ท่าบ่อ	Tha Bo	7.2							7.2		

สถานีฝน	Station	วันที่และจำนวนน้ำฝนเป็นมิลลิเมตร Date and amount of rainfall in m.m. ตุลาคม October							ฝนรวม m.m. Total m.m.	ฝนรวมตั้งแต่ 1 ม.ค. Accumulative rain-fall Since Jan.1	
		10	11	12	13	14	15	16		ฝนจริง Actual	สูง(+)ต่ำ(-)กว่าปกติ Above(+) Below(-) Normal
10. จ.อุดรธานี	Udon Thani*	9.4	1.3						10.7	1573.8	+290.4
11. อ.บ้านผือ	Ban Phu	46.0							46.0		
12. อ.เพ็ญ	Phen								0.0		
13. อ.หนองหาน	Nong Han	34.3							34.3		
14. อ.หนองบัวลำภู	Nong Bua Lamphu	33.4							33.4		
15. จ.สกลนคร	Sakon Nakhon*	1.7							1.7	1374.0	- 53.2
16. อ.วานรนิวาส	Wanon Niwat	13.1							13.1		
17. อ.ส่วางแดนดิน	Sawang Daen Din								0.0		
18. อ.พรรณานิคม	Phanna Nikhom		4.7						4.7		
19. จ.นครพนม	Nakhon Phanom*								0.0	2332.6	+241.5
20. อ.บ้านแพง	Ban Phaeng								0.0		
21. อ.ท่าอุเทน	Tha Uten								0.0		
22. อ.นาแก	Na Kae								0.0		
23. อ.ธาตุพนม	That Phanom	T							T		
24. อ.มุกดาหาร	Mukdahan*								0.0	1553.0	+239.1
25. จ.ชัยภูมิ	Chaiyaphum*	T						1.3	1.3	1010.3	+172.4
26. อ.ภูเขียว	Phu Khieo		23.0						23.0		
27. อ.เกษตรสมบูรณ์	Kaset Sombun	5.8							5.8		
28. อ.คอนสวรรค์	Khon Sawan								0.0		
29. อ.จตุรัส	Chaturat								0.0		
30. อ.บำเหน็จณรงค์	Bamnet Narong								0.0		
31. จ.ขอนแก่น	Khon Kaen*	18.0	2.0						20.0	1301.3	+ 80.7
32. อ.น้ำพอง	Nam Phong	..	..	..	..	..	..	..	..		
33. อ.ภูเวียง	Phu Wiang	18.2	3.0						21.2		
34. อ.ชุมแพ	Chum Phae	41.7							41.7		
35. อ.มัญจาคีรี	Mancha Khiri	72.6							72.6		
36. อ.ชนบท	Chonnabot	17.6							17.6		
37. อ.บ้านไผ่	Ban Phai	24.1							24.1		
38. อ.พล	Phon	5.1							5.1		
39. จ.มหาสารคาม	Maha Sarakham	14.8							14.8	1396.3	+186.3
40. อ.โกสุมพิสัย	Kosum Phisai	27.9							27.9		
41. อ.บรบือ	Borabu	7.3							7.3		
42. อ.พยัคฆภูมิพิสัย	Phayakphum Phisai	19.3							19.3		
43. จ.กาฬสินธุ์	Kalasin	19.2							19.2	2082.8	+678.0
44. อ.สหัสขันธ์	Sahatkhan								0.0		
45. อ.ยางตลาด	Yang Talat	23.8							23.8		
46. อ.กันทรวิชัย	Kanthara Wichai	29.0							29.0		
47. อ.กมลาไสย	Kamalasai	15.0							15.0		
48. จ.ร้อยเอ็ด	Roi Et*	10.7							10.7	1836.5	+520.8
49. อ.โพนทอง	Phon Thong								0.0		

สถานีฝน	Station	วันที่และจำนวนน้ำฝนเป็นมิลลิเมตร Date and amount of rainfall in m.m. ตุลาคม October							ฝนรวม ม.ม. Total m.m.	ฝนรวมตั้งแต่ 1 ม.ค. Accumulative rain-fall Since Jan.1	
		10	11	12	13	14	15	16		ฝนจริง Actual	สูง(+)ต่ำ(-)กว่าปกติ Above(+) Below(-) Normal
50.อ.ธวัชบุรี	Thawatburi	10.0							10.0		
51.อ.อาจสามารถ	At Samat								0.0		
52.อ.เสลภูมิ	Selaphum	0.7							0.7		
53.อ.จตุรพักตรพิมาน	Chaturaphak Phiman								0.0		
54.อ.เกษตรวิสัย	Kaset Wisai	14.2							14.2		
55.อ.พนมไพร	Phanom Phrai	..	..	..	..	..	..	..	..		
56.อ.สุวรรณภูมิ	Suwannaphum	11.2							11.2		
57.จ.นครราชสีมา	Nakhon Ratchasima*	1.6							1.6	1213.6	+179.6
58.อ.บัวใหญ่	Bua Yai								0.0		
59.อ.คง	Khong	2.4							2.4		
60.อ.ดานขุนทด	Dan Khunthot		4.8						4.8		
61.อ.โนนไทย	Non Thai								0.0		
62.อ.โนนสูง	Non Sung	3.5							3.5		
63.อ.พิมาย	Phimai	4.8							4.8		
64.อ.ปากช่อง	Pak Chong	..	..	..	..	..	..	..	..		
65.อ.สีคิ้ว	Si Khiu								0.0		
66.อ.สูงเนิน	Sung Noen								0.0		
67.อ.จักราช	Chakkarat								0.0		
68.อ.ปักธงชัย	Pak Thong Chai								0.0		
69.อ.โชคชัย	Chok Chai								0.0		
70.อ.ครบุรี	Khonburi		0.8						0.8		
71.จ.บุรีรัมย์	Burirum	18.1							18.1	2046.3	+747.2
72.อ.พุทไธสง	Phutthai Song	39.7							39.7		
73.อ.สตึก	Satuk								0.0		
74.อ.ลำปลายมาศ	Lam Plai Mat		2.9						2.9		
75.อ.นางรอง	Nang Rong	5.3							5.3		
76.อ.ประโคนชัย	Prakhon Chai	..	..	..	..	..	..	..	..		
77.จ.สุรินทร์	Surin*	T	0.2					2.0	2.2	1513.4	+450.2
78.อ.ท่าตูม	Tha Tum	..	..	..	..	..	..	..	..		
79.อ.รัตนบุรี	Rattanaburi	8.2							8.2		
80.อ.ศรีขรภูมิ	Si Khoraphum								0.0		
81.อ.ปราสาท	Prasat	9.2	5.5						14.7		
82.อ.สังขะ	Sangkha	1.4	15.6						17.0		
83.จ.ศรีสะเกษ	Sisaket	10.5		30.5					41.0	1838.0	+583.6
84.อ.ราษีไศล	Rasisalai	12.3							12.3		
85.อ.อุทุมพรพิสัย	Uthumphon Phisai			25.4					25.4		
86.อ.กันทรารมย์	Kantharatom	17.8		43.3			1.6		62.7		
87.อ.ขุขันธ์	Khukhan								0.0		
88.อ.กันทรลักษ์	Kantharalak								0.0		
89.จ.อุบลราชธานี	Ubon Ratchathani*	6.1	T						6.1	2179.8	+550.3

สถานีฝน	Station	วันที่และจำนวนน้ำฝนเป็นมิลลิเมตร Date and amount of rainfall in m.m. ตุลาคม October							ฝนรวม มม. Total m.m.	ฝนรวมตั้งแต่ 1 ม.ค. Accumulative rain-fall Since Jan.1	
		10	11	12	13	14	15	16		ฝนจริง Actual	สูง(+)ต่ำ(-)กว่าปกติ Above(+) Below(-) Normal
90.อ.ชานุมาน	Chanuman								0.0		
91.อ.เขมราฐ	Khemmarat	9.7							9.7		
92.อ.อำนาจเจริญ	Amnat Charoen	34.4							34.4		
93.อ.ยะโสธร	Yasothon	9.2							9.2		
94.อ.คำเขื่อนแก้ว	Kham Khuan Kaeo								0.0		
95.อ.ตระการพืชผล	Trakan Phut Phon	37.0							37.0		
96.อ.มหาชนะชัย	Maha Chana Chai	24.9							24.9		
97.อ.เขื่องใน	Khuang Nai								0.0		
98.อ.โขงเจียม	Khong Chiam	24.2							24.2		
99.อ.พิบูลมังสาหาร	Phibun Mangsahan	10.1							10.1		
100.อ.เดชอุดม	Det Udom								0.0		
ภาคกลาง	Central Part										
1.จ.นครสวรรค์	Nakhon Sawan*	9.8	4.0					8.2	22.0	1080.9	- 50.4
2.อ.บรรพตพิสัย	Banphot Phisai	2.3							2.3		
3.อ.ลาดยาว	Lat Yao								0.0		
4.อ.ชุมแสง	Chumsaeng	8.7	T						8.7		
5.อ.พยุหคีรี	Phayuha Khiri								0.0		
6.จ.อุทัยธานี	Uthai Thani	55.8	3.0						58.8	1380.7	+263.9
7.อ.หนองฉาง	Nong Chang								0.0		
8.อ.ทับทัน	Thab Than	58.0							58.0		
9.อ.หนองขาหย่าง	Nong Kha Yang								0.0		
10.อ.บ้านไร่	Ban Rai	16.8							16.8		
11.จ.ชัยนาท	Chainat								0.0	1394.3	+213.5
12.อ.มโนรมย์	Manorom	7.4	6.8						14.2		
13.อ.วัดสิงห์	Wat Sing	16.2	0.8						17.0		
14.จ.สิงห์บุรี	Singburi								0.0	1297.5	+256.0
15.อ.อินทรบุรี	Inburi								0.0		
16.อ.บางระจัน	Bangrachan	0.8	4.8						5.6		
17.อ.พรหมบุรี	Phromburi								0.0		
18.จ.ลพบุรี	Lopburi*	1.6	0.1	2.0	2.8				6.5	1467.6	+281.9
19.อ.บ้านหมี่	Ban Mi								0.0		
20.อ.ไชยบาดาล	Chai Badan	0.1							0.1		
21.อ.ท่าวุ้ง	Tha Wung								0.0		
22.จ.สุพรรณบุรี	Suphanburi*	26.4						1.6	28.0	1262.2	+114.6
23.อ.เดิมบางนางบวช	Doembang Nangbuat	13.3							13.3		
24.อ.สามชุก	Sam Chuk	17.0							17.0		
25.อ.ศรีประจันต์	Si Prachan								0.0		
26.อ.บางปลาม้า	Bang Pla Ma	10.3							10.3		
27.อ.สองพี่น้อง	Song Phi Nong	40.5		41.2					81.7		
28.จ.อ่างทอง	Ang Thong								0.0	1651.6	+405.7

สถานีฝน	Station	วันที่และจำนวนน้ำฝนเป็นมิลลิเมตร Date and amount of rainfall in m.m. ตุลาคม October							ฝนรวม มม. Total m.m.	ฝนรวมตั้งแต่ 1 ม.ค. Accumulative rain-fall Since Jan. 1	
		10	11	12	13	14	15	16		ฝนจริง Actual	สูง(+)ต่ำ(-) กว่าปกติ Above(+) Below(-) Normal
29.อ.โพธิ์ทอง	Pho Thong		7.1						7.1		
30.อ.ไชโย	Chaiyo								0.0		
31.อ.วิเศษไชยชาญ	Wiset Chaichan								0.0		
32.อ.ป่าโมก	Pa Mok	1.3							1.3		
33.จ.สระบุรี	Saraburi	53.4							53.4	1876.9	+481.4
34.อ.บ้านหมอ	Ban Mo								0.0		
35.อ.แก่งคอย	Kaeng Khoi	..	..	..	..	..	..	..	..		
36.อ.หนองแค	Nong Khae	18.1		3.1	5.8				27.0		
37.จ.พระนครศรีอยุธยา	Avutthaya	4.3							4.3	1300.0	+152.5
38.อ.ท่าเรือ	Tha Rua	2.7	0.6		6.9				10.2		
39.อ.ผักไห่	Phak Hai	1.5							1.5		
40.อ.บางบาล	Bang Ban	5.6							5.6		
41.อ.บางไทร	Bang Sai	..	..	..	..	..	..	..	..		
42.อ.เสนา	Sena	14.1							14.1		
43.อ.บางปะอิน	Bang Pa-in	2.8							2.8		
44.จ.นครนายก	Nakhon Nayok	6.3							6.3	2046.9	+ 26.4
45.อ.บ้านนา	Ban Na	22.3	4.4		13.7				40.4		
46.อ.ปากพลี	Pak Phli	17.9			1.2				19.1		
47.จ.ปราจีนบุรี	Prachinburi*	4.2	2.0	1.3					7.5	2515.8	+597.3
48.อ.บ้านสร้าง	Ban Sang	58.8		T					58.8		
49.อ.ศรีมหาโพธิ์	Si Maha Pho	4.8		11.3					16.1		
50.อ.กบินทร์บุรี	Kabinburi								0.0		
51.อ.สระแก้ว	Sa Kaeo				22.2	23.6			45.8		
52.อ.วัฒนานคร	Watthana Nakhon								0.0		
53.อ.อรัญประเทศ	Aranyaprathet*			1.7					1.7	1604.1	+ 74.8
54.จ.ปทุมธานี	Pathum Thani								0.0	1037.8	-393.7
55.อ.ธัญบุรี	Thanyaburi	1.8							1.8		
56.จ.นนทบุรี	Nonthaburi								0.0	..	..
57.อ.บางบัวทอง	Bang Bua Thong								0.0		
58.จ.กาญจนบุรี	Kanchanaburi*	0.1	0.6	31.2					31.9	811.8	-158.1
59.อ.สังขละบุรี	Sang Khlaburi		2.6	6.4					9.0		
60.อ.ทองผาภูมิ	Thong Pha Phum								0.0		
61.อ.ไทรโยค	Sai Yok								0.0		
62.กิ่ง อ.ศรีสวัสดิ์	Si Sawat		23.8						23.8		
63.อ.บ่อพลอย	Bo Phloi								0.0		
64.อ.พนมทวน	Phanom Thuan		T	T					T		
65.อ.ท่าม่วง	Tha Muang	4.2	26.3	19.6					50.1		
66.จ.นครปฐม	Nakhon Pathom	93.5	2.1	19.5					115.1	..	..
67.อ.นครชัยศรี	Nakhon Chai Si			7.3					7.3		
68.จ.ธนบุรี (บางกอกน้อย)	Thonburi		12.4	1.2	8.8				22.4	1453.3	+179.7

สถานีฝน	Station	วันที่และจำนวนน้ำฝนเป็นมิลลิเมตร Date and amount of rainfall in m.m. ตุลาคม October							ฝนรวม มม. Total m.m.	ฝนรวมตั้งแต่ 1 ม.ค. Accumulative rain-fall Since Jan.1	
		10	11	12	13	14	15	16		ฝนจริง Actual	สูง(+)ต่ำ(-) กว่าปกติ Above(+) Below(-) Normal
69.อ.บางขุนเทียน	Bang Khun Thian								0.0		
70.กรมอุตุนิยมวิทยา	Bangkok*	0.9	2.1	T				14.9	17.9	1558.7	+145.3
71.สนามบินดอนเมือง	Don Muang*	0.3							0.3	1123.8	-368.3
72.อ.บางเขน	Bang Khen	0.6	T					0.5	1.1		
73.อ.มีนบุรี	Minburi	3.4	1.2						4.6		
74.อ.ลาดกระบัง	Lat Krabang		12.6						12.6		
75.อุตุบางนา	Bang Na*	0.5	11.8	15.4					27.7		
76.จ.ฉะเชิงเทรา	Chachoengsao	11.8							11.8	1549.7	+318.8
77.อ.บ้านโพธิ์	Ban Pho	17.1							17.1		
78.จ.ราชบุรี	Ratburi								0.0	1204.3	+211.9
79.อ.บ้านโป่ง	Ban Pong	9.6	7.8						17.4		
80.อ.โพธาราม	Photharam		11.1						11.1		
81.อ.ดำเนินสะดวก	Damnoen Saduak	5.7	17.8	2.3					25.8		
82.อ.ปากท่อ	Pak Tho								0.0		
83.จ.สมุทรสงคราม	Samut Songkhram		19.3						19.3	1611.2	+589.2
84.อ.บางคนที	Bang Khonthi		13.4	12.2					25.6		
85.อ.อัมพวา	Amphawa	0.4	11.1	31.8			14.2		57.5		
86.จ.สมุทรสาคร	Samut Sakhon		32.8						32.8	1464.7	+128.4
87.จ.สมุทรปราการ	Samut Prakan	1.5	7.0						8.5	1561.0	+ 71.3
88.อ.พระประแดง	Phrapradaeng	8.2	5.2						13.4		
89.ป้อมพระจุลฯ	Pom Phrachun*	..	..	..	..	..	..	..	..		
90.บางปู	Bang Pu*	..	..	..	..	..	..	..	..		
91.อ.บางพลี	Bang Phli		37.7						37.7		
ชายฝั่งทะเลตะวันออก	Gulf of Thailand East Coast										
1.จ.ชลบุรี	Chonburi*	15.6	12.5	T				4.7	32.8	1494.4	+161.3
2.อ.พานทอง	Phan Thong	..	..	..	..	..	..	..	..		
3.อ.พนัสนิคม	Phanat Nikhom	8.0	6.7						14.7		
4.อ.บ้านบึง	Ban Bung	6.9	16.0						22.9		
5.อ.สีชัง	Si Chang*	3.7	10.4	0.2					14.3		
6.อ.ศรีราชา	Si Racha	6.9	21.4	T					28.3		
7.อ.สัตหีบ	Sattahip*	11.3				0.7			12.0	1204.0	+167.0
8.จ.ระยอง	Rayong								0.0	..	..
9.อ.บ้านค่าย	Ban Khai	25.5	5.9						31.4		
10.อ.บ้านเพ	Ban Phe*		6.6						6.6		
11.อ.แกลง	Klaeng		4.9				2.8		7.7		
12.จ.จันทบุรี	Chanthaburi*	16.2	0.4	0.7		6.8	18.2	1.1	43.4	3272.4	+432.6
13.อ.โป่งน้ำร้อน	Pong Namron	..	..	..	..	..	..	..	..		
14.อ.ท่าใหม่	Tha Mai								0.0		
15.อ.มะขาม	Makham		7.6	8.1					15.7		
16.อ.ขลุง	Khlung	..	..	..	..	..	..	..	..		

สถานีฝน	Station	วันที่และจำนวนน้ำฝนเป็นมิลลิเมตร Date and amount of rainfall in m.m. ตุลาคม October							ฝนรวม มม. Total m.m.	ฝนรวมตั้งแต่ 1 ม.ค. Accumulative rain-fall Since Jan.1	
		10	11	12	13	14	15	16		ฝนจริง Actual	สูง(+)ต่ำ(-) กว่าปกติ Above(+) Below(-) Normal
17.จ.ตราด	Trat	7.4	52.4	1.2	5.0	44.3	4.2		114.5	3851.8	+274.5
18.อ.เขาสมิง	Khao Saming	10.2	10.0	2.6					22.8		
19.อ.แหลมงอบ	Laem Ngop		17.0						17.0		
20.อ.คลองใหญ่	Khlong Yai*	12.0	11.0	1.1	0.8	T		3.5	28.4	4652.2	+ 45.5
<u>อ่าวไทยฝั่งตะวันตก</u>	<u>Gulf of Thailand West Coast</u>										
1.จ.เพชรบุรี	Phetburi	3.7							3.7	1318.2	+325.7
2.อ.บ้านแหลม	Ban Laem	4.5	1.6						6.1		
3.อ.ชะอำ	Cha Am	6.5		2.4					8.9		
4.จ.ประจวบคีรีขันธ์	Prachuap Khirikhan*	0.3		1.6				T	1.9	715.7	- 81.8
5.อ.หัวหิน	Hua Hin*	11.5	0.9	16.1		T			28.5	842.9	- 7.8
6.จ.ชุมพร	Chumphon*	6.0	0.3	6.4	5.7			T	18.4	1220.5	-514.8
7.อ.ท่าแซะ	Tha Sae	26.7	9.6	9.5					45.8		
8.อ.สวี	Sawi	13.7	6.3	2.5					22.5		
9.อ.หลังสวน	Lang Suan		16.6		12.0				30.6		
10.จ.สุราษฎร์ธานี	Bandon*	84.2	11.5	20.8	1.4	25.3	T		143.2	1249.5	+261.5
11.อ.ไชยา	Chaiya	..	..	..	..	..	..	..	..		
12.อ.พุนพิน	Phun Phin	27.3	10.4	21.8		20.4			79.9		
13.อ.บ้านนาสาร	Ban Nasan			10.8	0.2		2.8		13.8		
14.จ.นครศรีธรรมราช	Nakhon Si Thammarat*	2.0	T	9.3	17.0	0.7		3.8	32.8	1136.8	-321.2
15.อ.สิชล	Sichon								0.0		
16.อ.ท่าศาลา	Tha Sala				55.0				55.0		
17.อ.ฉวาง	Chawang	38.5	14.2						52.7		
18.อ.ทุ่งสง	Thun Song	1.3	2.4	7.8	4.0	4.9			20.4		
19.อ.ร่อนพิบูลย์	Ron Phibun	3.8		21.6	7.1		35.7		58.2		
20.อ.ปากพนัง	Pak Phanang	3.3		7.6	37.5				48.4		
21.จ.พัทลุง	Phatthalung	8.4	4.7	11.5	4.9	2.1	2.5		34.1	929.1	-272.1
22.อ.เขาไชยสน	Khao Chai Son	68.9	24.2	21.6	4.8	9.8	6.3		135.6		
23.จ.สงขลา	Songkhla*	24.1	61.8	1.1	5.1	35.3	74.4		201.8	1678.8	+719.6
24.อ.รัตภูมิ	Rattaphum	12.2	16.5	35.7	9.9				74.3		
25.อ.หาดใหญ่	Hat Yai	18.1	10.0	12.5	5.1	114.5	8.5		168.7		
26.อ.สะเดา	Sadao	14.3		18.6	32.2				65.1		
27.จ.ปัตตานี	Pattani*				T	T	27.4		27.4	1335.9	+617.8
28.อ.หนองจิก	Nong Chik				15.6				15.6		
29.อ.ยะหริ่ง	Yaring		5.9	1.1	0.8				7.8		
30.อ.ปะนาเระ	Panare		1.9	2.3	9.8				14.0		
31.จ.ยะลา	Yala	20.2	3.8	12.6	10.5				47.1	..	..
32.อ.เบตง	Be Tong	15.4		18.1	82.4				115.9		
33.จ.นราธิวาส	Narathiwat*	1.1	0.2		5.8		T	0.2	7.3	1937.7	+362.5
34.อ.ยี่งอ	Yi Ngo	29.7		5.8	15.4				50.9		
35.อ.รามันห์	Ra Ngae	10.5							10.5		

สถานีฝน	Station	วันที่และจำนวนน้ำฝนเป็นมิลลิเมตร Date and amount of rainfall in m.m. ตุลาคม October 10	11	12	13	14	15	16	ฝนรวม ม.ม. Total m.m.	ฝนรวมตั้งแต่ 1 ม.ค. Accumulative rain-fall Since Jan.1 ฝนจริง Actual	สูง(+)ต่ำ(-)กว่าปกติ Above(+) Below(-) Normal
36.อ.ตากใบ	Tak Bai				71.5		3.8		75.3		
ภาคใต้ฝั่งตะวันตก	Southern Thailand West Coast										
1.จ.ระนอง	Ranong*		8.6	14.4	3.0	10.6	2.1	T	38.7	3906.8	-503.5
2.อ.กระบุรี	Kraburi	..	..	..	..	..	..	..	..		
3.จ.พังงา	Phang Nga		8.6	11.1	22.8	4.4	2.0		48.9	2802.0	+591.2
4.อ.ตะกั่วป่า	Takua Pa			46.4	12.8				59.2		
5.อ.ท้ายเหมือง	Thai Muang		1.9	6.6	35.9	4.4	1.8		50.6		
6.อ.ตะกั่วทุ่ง	Takua Thung			33.8	23.7	9.3			66.8		
7.จ.ภูเก็ต	Phuket*	..	..	..	..	..	..	..	..		
8.สนามบินภูเก็ต	Phuket Airport*	T	2.9	1.1	54.6	11.8		3.5	74.1	2691.3	+737.7
9.อ.ถลาง	Thalang	.		.	81.0				81.0		
10.จ.กระบี่	Krabi	T	32.5	23.1	13.5	22.2			91.3	..	..
11.อ.คลองท่อม	Khlong Thom		65.8	5.6	18.9	10.5	1.2		102.0		
12.จ.ตรัง	Trang	..	..	..	..	..	..	..	..		
13.สนามบินตรัง	Trang Airport*	2.7	T	19.3	30.1	7.6	0.6	4.6	64.9	1931.1	-143.1
14.อ.สิเกา	Si Kao	0.3	26.9	29.2	17.4	4.7	T		80.5		
15.อ.ย่านตาขาว	Yan Ta Khao			19.7	22.8				42.5		
16.อ.ปะเหลียน	Pa Lian		65.2	19.2	31.9		8.3		124.6		
17.จ.สตูล	Satun		8.3	12.8	43.5	7.3			71.9	1905.0	+534.3
18.อ.ละงู	La Ngu			12.1	12.0				24.1		

หมายเหตุ			Remark		
	ช่องว่าง	ไม่มีรายงานฝนตก		Blank	No report
	*	สถานีตรวจอากาศ		*	Synoptic Station
	T	ฝนเล็กน้อยวัดไม่ได้		T	Trace
	..	ไม่มีรายงาน		..	No report

อุณหภูมิสูงสุดและต่ำสุดประจำวันที่ ๑๐ - ๑๖ ตุลาคม ๒๕๐๙

Daily Max. and Min. Temperature October 10 - 16 , 1966

สถานี	Station	อุณหภูมิสูงสุดและต่ำสุดเป็นองศา ซ. Max. and Min. Temperature in degree C. 10	11	12	13	14	15	16	เฉลี่ยสูงสุด ต่ำสุด Average Max. Min.	เฉลี่ยในสัปดาห์ Weekly Mean	ค่าปกติประจำเดือน Monthly Normal
ภาคเหนือ	Northern Part										
1.จ.เชียงราย	Chiangrai	30.0 20.3	32.0 21.0	31.3 21.2	32.7 20.7	33.0 20.5	29.7 22.3	31.3 21.5	31.4 21.0	26.2	25.5
2.อ.ฝาง	Fang	..	..	..	..	..	..	..	..	..	..

สถานี	Station	อุณหภูมิสูงสุดและต่ำสุดเป็นองศา ซ. Max. and Min. Temperature in degree C. 10	11	12	13	14	15	16	เฉลี่ยสูงสุดต่ำสุด Average Max. Min.	เฉลี่ยในสัปดาห์ Weekly Mean	ค่าปกติประจำเดือน Monthly Normal
3.จ.แม่ฮ่องสอน	Mae Hongson	31.9 22.3	30.7 23.4	32.6 23.0	33.5 23.0	33.6 22.7	33.3 23.1	33.9 23.3	32.8 23.0	27.9	27.2
4.จ.เชียงใหม่	Chiangmai	30.5 22.5	30.9 22.4	31.8 21.0	32.6 21.0	32.8 21.4	32.8 22.0	32.6 20.9	32.0 21.6	26.8	26.2
5.จ.น่าน	Nan	29.2 21.7	31.2 21.2	34.0 20.8	35.2 21.0	35.2 21.4	34.0 22.4	34.5 21.7	33.3 21.4	27.4	27.0
6.จ.ลำปาง	Lampang	30.6 22.6	31.5 22.2	32.7 22.6	34.0 21.2	34.3 22.2	34.8 23.0	33.6 22.9	33.1 22.4	27.8	26.3
7.อ.แม่สะเรียง	Mae Sariang	31.3 23.9	32.4 22.8	34.9 22.4	35.1 23.4	34.5 22.7	34.5 23.4	35.2 22.1	34.0 23.0	28.5	27.3
8.จ.แพร่	Phrae	30.6 22.5	32.5 22.3	34.4 21.0	34.2 21.9	34.6 22.3	34.1 22.6	33.6 21.9	33.4 22.1	27.8	26.9
9.จ.อุตรดิตถ์	Uttaradit	29.3 22.5	32.9 23.1	35.0 22.4	35.2 22.5	35.3 22.5	35.4 23.0	35.1 22.5	34.0 22.6	28.3	28.2
10.เขื่อนภูมิพล	Bhumibol Dam	..	..	..	..	..	..	..	..	..	..
11.จ.ตาก	Tak	27.0 22.0	29.5 22.5	33.0 24.0	33.5 22.5	34.7 21.5	35.0 22.2	35.0 21.8	32.5 22.4	27.4	26.6
12.จ.พิษณุโลก	Phitsanulok	29.9 22.6	31.5 25.1	34.0 23.1	35.0 24.1	35.1 24.6	34.7 24.7	35.0 24.6	33.6 24.1	28.8	28.1
13.อ.แม่สอด	Mae Sot	27.8 22.5	31.5 23.3	33.3 21.9	33.8 21.3	33.1 21.6	33.1 23.0	33.6 22.4	32.3 22.3	27.3	27.2
14.จ.เพชรบูรณ์	Phetchabun	32.3 21.7	30.8 23.4	35.0 ..	.. 22.2	35.4 22.1	35.0 21.5	36.5 21.8	34.2 22.1	28.2	26.8
<u>ภาคตะวันออกเฉียงเหนือ</u>	<u>Northeastern Part</u>										
1.จ.หนองคาย	Nong Khai	30.9 24.4	30.3 24.1	32.2 23.8	33.9 24.0	33.6 25.6	33.7 25.5	31.9 23.7	32.4 24.4	28.4	..
2.จ.เลย	Loei	27.9 21.4	26.9 21.4	33.4 20.2	34.4 21.4	34.6 21.3	34.9 20.1	33.2 21.1	32.2 21.0	26.6	25.3
3.จ.อุดรธานี	Udon Thani	31.0 23.3	31.5 23.9	.. 22.9	34.5 23.8	34.8 23.9	34.3 23.5	32.5 23.5	33.1 23.5	28.3	26.8
4.จ.นครพนม	Nakhon Phanom	33.7 24.0	34.4 24.2	34.3 22.9	35.3 22.8	33.8 23.5	34.2 24.0	33.4 21.5	34.2 23.3	28.8	25.8
5.จ.สกลนคร	Sakon Nakhon	33.1 23.5	32.8 24.3	34.1 24.2	35.3 23.5	34.5 22.9	33.7 23.0	33.1 22.4	33.8 23.4	28.6	26.2
6.อ.มุกดาหาร	Mukdahan	33.7 22.5	34.8 23.2	34.0 21.5	34.7 20.5	34.5 21.0	34.8 21.6	33.5 20.5	34.3 21.5	27.9	26.2
7.จ.ขอนแก่น	Khon Kaen	31.2 22.0	32.5 21.8	34.4 23.0	34.4 24.0	35.2 23.0	34.7 22.6	30.6 22.7	33.3 22.7	28.0	26.8
8.จ.ร้อยเอ็ด	Roi Et	23.0	32.0 22.0	33.5 24.1	33.3 24.0	33.6 24.0	34.0 25.0	32.8 24.0	33.2 23.7	28.4	26.4
9.จ.ชัยภูมิ	Chaiyaphum	29.5 22.0	29.5 24.2	32.8 23.4	33.3 24.4	33.3 24.0	33.1 24.0	32.0 24.3	31.9 23.8	27.8	..
10.จ.อุบลราชธานี	Ubon Ratchathani	33.4 23.7	34.0 21.9	33.7 24.5	34.3 24.3	34.2 25.6	33.1 26.2	33.7 23.4	33.8 24.2	29.0	26.4
11.จ.สุรินทร์	Surin	33.0 23.0	32.5 21.5	32.6 23.5	33.8 23.8	33.5 23.3	34.5 23.3	32.0 24.5	33.1 23.3	28.2	27.0
12.จ.นครราชสีมา	Nakhon Ratchasima	29.8 22.8	30.0 23.3	33.1 22.9	34.5 23.0	35.1 23.0	34.2 22.2	32.8 22.5	32.8 22.8	27.8	26.6
<u>ภาคกลาง</u>	<u>Central Part</u>										
1.จ.นครสวรรค์	Nakhon Sawan	28.7 22.5	30.9 24.5	33.4 24.1	34.2 24.5	34.4 24.5	35.3 24.7	33.7 24.5	32.9 24.2	28.6	28.1
2.จ.ลพบุรี	Lopburi	31.3 22.8	.. 22.5	33.0 23.0	.. 22.5	33.5 ..	33.1 24.0	32.5 23.5	32.7 23.1	27.9	27.5
3.จ.สุพรรณบุรี	Suphanburi	31.5 24.3	31.0 24.6	.. 25.9	33.2 24.5	33.4 26.4	32.8 26.3	34.5 26.6	32.7 25.5	29.1	27.5

สถานี	Station	อุณหภูมิสูงสุดและต่ำสุดเป็นองศา ซ. Max. and Min. Temperature in degree C.							เฉลี่ยสูงสุดต่ำสุด Average Max. Min.	เฉลี่ยในสัปดาห์ Weekly Mean	ค่าปกติประจำเดือน Monthly Normal
		10	11	12	13	14	15	16			
4. จ. ปราจีนบุรี	Prachinburi	30.9 24.2	32.2 24.2	33.7 25.3	34.5 24.5	34.0 25.4	33.8 24.2	34.2 25.0	33.3 24.7	29.0	27.7
5. จ. กาญจนบุรี	Kanchanaburi	30.5 24.0	29.8 23.5	30.6 24.2	.. 22.2	33.3 23.2	33.7 23.5	33.3 23.3	31.9 23.4	27.6	27.2
6. สนามบินดอนเมือง	Don Muang	32.1 25.9	32.5 25.2	33.4 26.3	33.9 27.4	33.7 27.0	34.2 26.0	34.5 26.5	33.5 26.3	29.9	28.2
7. กรมอุตุนิยมวิทยา	Bangkok	31.0 24.9	32.7 25.6	33.6 25.1	33.8 25.1	33.2 26.2	33.8 26.0	34.2 26.2	33.2 25.6	29.4	27.7
8. อ. อรัญประเทศ	Aranyaprathet	31.4 23.3	32.0 24.4	33.2 24.7	34.7 23.8	34.8 24.1	34.4 24.2	33.7 24.5	33.4 24.1	28.8	27.4
9. อุตุฯบางนา	Bang Na	29.0 24.7	31.5 24.6	32.0 25.0	33.5 24.0	32.2 26.3	32.7 24.8	.. 25.8	31.8 25.0	28.4	..
อ่าวไทยฝั่งตะวันออก Gulf of Thailand East Coast											
1. ป้อมพระจุลฯ	Pom Phrachun	..	..	..	..	..	..	..	..	..	..
2. จ. ชลบุรี	Chonburi	28.5 24.0	31.8 24.5	33.0 24.0	32.8 24.5	31.9 25.5	32.5 24.0	32.8 24.1	31.9 24.4	28.2	27.3
3. อ. สีชัง	Si Chang.	27.7 25.0	31.0 24.3	30.8 25.0	31.2 23.8	36.8 25.7	31.6 25.1	31.8 24.5	31.6 24.8	28.2	..
4. อ. สัตหีบ	Sattahip	27.6 24.5	33.9 23.5	35.5 25.3	34.7 24.6	32.0 25.9	34.2 25.8	35.7 25.3	33.4 25.0	29.2	28.1
5. จ. ระยอง	Rayong	.. ..	.. ..	32.8 ..	.. 24.7	33.2 ..	.. 25.8	.. ..	.. ..	..	..
6. อ. บ้านเพ	Ban Phe	.. ..	29.4 ..	30.2 22.5	.. 22.5	31.8 ..	.. 23.2	.. ..	.. ..	..	..
7. จ. จันทบุรี	Chanthaburi	30.2 23.8	33.5 23.5	33.2 23.7	34.4 22.2	32.7 23.9	32.0 22.8	33.4 22.9	32.8 23.3	28.0	27.4
8. อ. แหลมงอบ	Laem Ngop	31.0 23.0	.. 24.0	32.0 ..	.. 23.4	.. ..	.. ..	.. ..	.. ..	..	..
9. อ. คลองใหญ่	Khlong Yai	30.6 22.5	31.0 23.5	31.8 22.5	.. 22.9	32.2 22.8	31.9 23.0	31.5 22.6	31.5 22.8	27.2	26.9
อ่าวไทยฝั่งตะวันตก Gulf of Thailand West Coast											
1. อ. หัวหิน	Hua Hin	26.6 23.9	30.9 23.0	30.5 24.7	31.4 23.0	31.6 23.2	31.8 23.5	31.7 23.5	30.6 23.5	27.0	27.1
2. จ. ประจวบคีรีขันธ์	Prachuap Khirikhan	28.3 24.2	31.2 23.1	30.5 24.5	31.1 22.9	31.3 22.4	32.7 22.6	31.4 23.3	30.9 23.3	27.1	26.7
3. จ. ชุมพร	Chumphon	32.3 23.7	30.7 23.5	31.0 24.3	31.0 23.9	32.1 23.6	32.8 23.2	32.3 23.7	31.7 23.7	27.7	26.7
4. จ. สุราษฎร์ธานี	Bandon	32.6 23.3	30.5 22.4	30.6 23.0	30.1 23.1	32.0 23.0	30.9 23.3	32.0 20.7	31.2 22.7	27.0	27.1
5. จ. นครศรีธรรมราช	Nakhon Si Thammarat	32.7 22.6	31.5 22.0	32.0 22.8	27.4 22.4	31.7 22.0	33.0 22.0	32.7 21.6	31.6 22.2	26.9	27.1
6. จ. สงขลา	Songkhla	30.5 23.0	30.5 23.8	30.9 23.7	29.7 24.4	31.0 22.3	31.5 23.1	31.1 23.1	30.7 23.4	27.0	27.6
7. จ. ปัตตานี	Pattani	31.2 23.3	31.3 ..	31.5 24.5	31.5 23.5	33.2 23.0	31.6 21.5	.. 23.5	31.7 23.2	27.4	..
8. จ. นราธิวาส	Narathiwat	29.6 22.5	31.4 22.5	30.3 24.2	29.8 23.5	30.6 22.8	30.0 23.0	32.8 23.5	30.6 23.1	26.8	26.8
ภาคใต้ฝั่งตะวันตก Southern Thailand West Coast											
1. จ. ระนอง	Ranong	31.2 22.7	31.0 23.7	30.1 22.6	33.0 22.1	30.6 22.2	29.9 22.4	32.2 22.6	31.1 22.6	26.8	26.0
2. จ. ภูเก็ต	Phuket	30.5 24.3	32.0 24.0	30.0 24.8	31.2 23.1	31.0 22.9	30.5 23.6	29.5 22.4	30.7 23.6	27.2	26.7
3. จ. ตรัง	Trang	33.0 23.2	32.5 23.4	32.3 23.5	31.0 23.8	32.6 23.2	31.7 23.1	30.7 23.3	32.0 23.4	27.7	27.0

แก้ไขเพิ่มเติมรายงานอากาศประจำสัปดาห์ฉบับที่ ๔๑/๒๕๐๙ เนื่องจากได้รับรายงานภายหลัง

Correction in weekly weather report No. 41/1966 for late report rainfall data

สถานีฝน	Station	วันที่และจำนวนน้ำฝนเป็นมิลลิเมตร Date and amount of rainfall in m.m. ตุลาคม October							ฝนรวม มม. Total m.m.	ฝนรวมตั้งแต่ 1 ม.ค. Accumulative rain-fall Since Jan. 1	
		3	4	5	6	7	8	9		ฝนจริง Actual	สูง(+)ต่ำ(-) กว่าปกติ Above(+) Below(-) Normal
ภาคเหนือ	Northern Part										
๔๑. จ. สุโขทัย	Sukhothai							32.5	32.5	967.5	- 243.1
๔๒. อ. บางกระทุ่ม	Bang Kratum					35.2		20.1	55.3		
๔๓. จ. กำแพงเพชร	Kamphaeng Phet							49.3	49.3	1366.3	+ 617.2
๔๔. อ. คลองขลุง	Khlong Khlung							30.1	100.8		
ภาคตะวันออกเฉียงเหนือ	Northeastern Part										
๔๕. อ. ภูเขียว	Phu Khieo							34.7	46.6		
๔๖. อ. กษตรสมบูรณ์	Kaset Sombun							50.8	50.8		
๔๗. อ. คอนสวรรค์	Khon Sawan							44.8	46.1		
๔๘. อ. จัตุรัส	Chaturat							15.2	56.0		
๔๙. อ. บำเหน็จณรงค์	Bamnet Narong							17.5	17.5		
๕๐. อ. ภูเวียง	Phu Wiang							29.8	31.8		
๕๑. อ. ชุมแพ	Chum Phae							43.0	44.2		
๕๒. อ. มัญจาคีรี	Mancha Khiri							56.4	56.4		
๕๓. ก. ชนบท	Chonnabot							42.5	42.5		
๕๔. อ. บ้านไผ่	Ban Phai							38.5	38.5		
๕๕. จ. มหาสารคาม	Maha Sarakham							71.3	71.3	1381.5	+ 198.6
๕๖. อ. โกสุมพิสัย	Kosum Phisai							59.3	60.2		
๕๗. อ. บรบือ	Borabu							21.3	21.3		
๕๘. อ. พยัคฆภูมิพิสัย	Phayakphum Phisai							17.0	17.0		
๕๙. จ. กาฬสินธุ์	Kalasin							13.5	13.5	2063.6	+ 685.0
๕๑. อ. ยางตลาด	Yang Talat							24.0	24.0		
๕๒. อ. กันทรวิชัย	Kanthara Wichai							26.5	26.5		
๕๓. อ. กมลาไสย	Kamalasai							10.3	10.3		
๕๔. อ. ธวัชบุรี	Thawatburi							50.0	50.0		
๕๕. อ. อาจสามารถ	At Samat							27.5	37.9		
๕๖. อ. เสลภูมิ	Selaphum							42.9	42.9		
๕๗. อ. จตุรพักตรพิมาน	Chaturaphak Phiman							10.2	10.2		
๕๘. อ. เกษตรวิสัย	Kaset Wisai							34.3	34.3		

สถานีฝน	Station	วันที่และจำนวนน้ำฝนเป็นมิลลิเมตร Date and amount of rainfall in m. m. ตุลาคม October							ฝนรวม มม. Total m. m.	ฝนรวมตั้งแต่ 1 ม.ค. Accumulative rainfall Since Jan. 1	
		3	4	5	6	7	8	9		ฝนจริง Actual	สูง(+)ต่ำ(-)กว่าปกติ Above(+) Below(-) Normal
๔๖. อ. สุวรรณภูมิ	Suwannaphum							21.6	21.6		
๔๗. อ. บัวใหญ่	Buayai							30.6	30.6		
๔๘. อ. คง	Khong							25.3	53.9		
๔๙. อ. ด่านขุนทด	Dan Khunthot							17.2	73.5		
๕๐. อ. โนนไทย	Non Thai							31.9	63.8		
๕๑. อ. โนนสูง	Non Sung							18.0	29.8		
๕๒. อ. พิมาย	Phimai							28.1	33.9		
๕๓. อ. สีคิ้ว	Si Khiu							10.3	93.0		
๕๔. อ. สูงเนิน	Sung Noen							9.7	112.3		
๕๕. อ. จักราช	Chakkarat							11.5	21.7		
๕๖. อ. ปักธงชัย	Pak Thong Chai							17.3	93.6		
๕๗. อ. ครบุรี	Khonburi							22.0	85.1		
๕๘. อ. บุรีรัมย์	Burirum							15.3	24.2	2028.2	+ 753.
๕๙. อ. พุทไธสง	Phutthaisong							25.8	26.5		
๕๑. อ. สตึก	Satuk							26.1	26.1		
๕๒. อ. ลำปลายมาศ	Lam Phai Mat							13.1	16.2		
๕๓. อ. นางรอง	Nang Rong							46.0	76.8		
๕๔. อ. รัตนบุรี	Rattanaburi							28.2	28.2		
๕๕. อ. ศรีขรภูมิ	Si Khoraphum							21.5	21.5		
๕๖. อ. สังขะ	Sangkla							24.6	62.8		
๕๗. จ. ศรีสะเกษ	Sisaket							15.5	15.5	1797.0	+ 572.
๕๘. อ. ราษีไศล	Rasisalai							27.7	27.7		
๕๙. อ. อุทุมพรพิสัย	Uthumphon Phaisai							27.7	27.7		
๕๑. อ. กันทรารมย์	Kanthararom							30.6	30.6		
๕๒. อ. ขุขันธ์	Khukhan							20.0	50.5		
๕๓. อ. ยะโสธร	Yasothon							20.5	21.7		
๕๔. อ. มหาชนะชัย	Maha Chana Chai							39.2	39.2		
<u>ภาคกลาง</u>	<u>Central Part</u>										
๑. อ. บรรพตพิสัย	Banphot Phisai							23.1	26.5		
๒. อ. ชุมแสง	Chumsang							49.8	69.9		

สถานีฝน	Station	วันที่และจำนวนน้ำฝนเป็นมิลลิเมตร Date and amount of rainfall in m.m. ตุลาคม October 3	4	5	6	7	8	9	ฝนรวม มม. Total m.m	ฝนรวมตั้งแต่ 1 ม.ค. Accumulative rain-fall Since Jan. 1 ฝนจริง Actual	สูง(+) ต่ำ(-) กว่าปกติ Above(+) Below(-) Normal
๔. อ. พยุหคีรี	Phayuha Khiri							69.9	238.2		
๓. อ. หนองฉาง	Nong Chang							11.2	276.4		
๔. อ. ทับทัน	Thap Than							15.7	197.4		
๕. อ. หนองขาอย่าง	Nong Kha Yang							47.3	184.0		
๖. อ. บ้านไร่	Ban Rai			33.0	62.0		99.8	30.0	224.8		
๗. จ. ชัยนาท	Chai Nat						28.4	16.3	165.4	1394.3	+ 232.0
๘. อ. มโนรมย์	Manorom							14.9	203.7		
๙. อ. วัดสิงห์	Wat sing							12.9	269.6		
๑๐. จ. สิงห์บุรี	Singburi							6.6	48.4	1297.5	+ 270.8
๑๑. อ. อินทบุรี	Inburi							17.3	138.9		
๑๒. อ. บางระจัน	Bangrachan							21.5	67.5		
๑๓. อ. พรหมบุรี	Phromburi							11.3	60.6		
๑๔. จ. ลพบุรี	Lopburi							19.2	81.5	1461.1	+ 289.1
๑๕. อ. ไชยบาดาล	Chai Badan							44.6	113.4		
๑๖. อ. ท่าวุ้ง	Tha Wung							24.2	32.0		
๑๗. อ. เติมบางนางบวช	D. embang Nangbuat							19.1	181.3		
๑๘. อ. สามชุก	Sam Chuk							38.0	106.0		
๑๙. อ. บางปลาม้า	Bang Pla Ma					17.8	47.3	22.8	138.4		
๒๐. อ. สองพี่น้อง	Song Phi Nong					6.1	8.2	12.7	95.0		
๒๑. จ. อ่างทอง	Ang Thong							32.8	128.8	1651.6	+ 451.3
๒๒. อ. ผโพธิ์ทอง	Pho Thong							52.3	93.6		
๒๓. อ. ไชโย	Chaiyo							70.0	102.0		
๒๔. อ. วิเศษชัยชาญ	Wiset Chaichan							34.2	92.7		
๒๕. อ. ป่าโมก	Pa Mok							58.6	117.6		
๒๖. จ. สระบุรี	Saraburi							12.8	120.5	1823.5	+ 463.5
๒๗. จ. พระนครศรีอยุธยา	Ayutthaya							39.5	76.9	1295.7	+ 184.3
๒๘. อ. นักไห้	Phak Hai							32.4	70.9		
๒๙. อ. บางบาล	Bang Ban							140.8	182.5		
๓๐. อ. เสนา	Sena						50.4	62.3	138.0		
๓๑. อ. บางปะอิน	Bang Pa-in					17.4	20.3	19.7	74.1		

สถานีฝน	Station	วันที่และจำนวนน้ำฝนเป็นมิลลิเมตร Date and amount of rainfall in m.m. ตุลาคม October							ฝนรวม ม.ม. Total m.m.	ฝนรวมตั้งแต่ 1 ม.ค. Accumulative rain-fall Since Jan. 1	
		3	4	5	6	7	8	9		ฝนจริง Actual	สูง(+)ต่ำ(-)กว่าปกติ Above(+) Below(-) Normal
๔๔.จ.นครนายก	Nakhon Nayok							22.4	106.9	2040.6	+ 60.6
๔๕.อ.บ้านนา	Ban Na							31.7	92.4		
๔๖.อ.ปากพลี	Pak Phli							21.2	101.1		
๔๘.อ.บ้านสร้าง	Ban Sang							47.2	123.4		
๔๙.อ.ศรีมหาโพธิ์	Si Maha Pho							20.3	58.9		
๕๐.อ.กบินทรบุรี	Kabinburi							51.9	105.6		
๕๑.อ.สระแก้ว	Sa Kaeo							63.6	128.9		
๕๒.อ.วัฒนานคร	Watthanakhon							11.1	149.6		
๕๔.จ.ปทุมธานี	Pathumthani							2.3	89.5	1037.8	- 349.8
๕๖.จ.นนทบุรี	Nonthaburi							2.8	103.7		
๖๒.กิ่ง อ.ศรีสวัสดิ์	Si Sawat					5.6	14.3	6.8	50.9		
๖๖.อ.นครปฐม	Nakhon Pathom							15.4	172.9		
๖๘.อ.ธนบุรี	Thonburi						5.2	17.1	115.4	1430.9	+ 190.5
๗๓.อ.มินบุรี	Minburi							10.2	69.5		
๗๖.จ.ฉะเชิงเทรา	Chachoengsao							19.3	112.0	1537.9	+ 331.2
๗๗.อ.บ้านโพธิ์	Ban Pho							76.8	95.3		
๗๙.อ.บ้านโป่ง	Ban Phong					33.0	10.0	T	215.1		
๘๓.อ.สมุทรสงคราม	Samut Songkhram							6.1	414.8	1591.9	+ 640.6
๘๔.อ.บางคณที	Bang Khonthi							16.7	209.6		
๘๖.อ.สมุทรสาคร	Samut Sakhon							8.5	253.0	1431.9	+ 133.3
๘๗.จ.สมุทรปราการ	Samut Prakan							10.0	73.5	1552.5	+ 103.8
<u>อ่าวไทยฝั่งตะวันออก</u>	<u>Gulf of Thailand East Coast</u>										
๔.อ.บ้านบึง	Ban Bung					25.1	26.2	73.6	181.2		
๖.อ.ศรีราชา	Si Racha						6.8	7.8	34.4		
๘.จ.ระยอง	Rayong						81.3		115.5		
๑๗.จ.ตราด	Trat							60.0	116.3	3737.3	+ 249.3
๑๘.อ.เขาสมิง	Khao Saming						20.6	40.8	87.4		
<u>อ่าวไทยฝั่งตะวันตก</u>	<u>Gulf of Thailand West Coast</u>										
๑.จ.เพชรบุรี	Phetburi							13.9	178.9	1314.5	+ 466.3
๒.อ.บ้านแหลม	Ban Laem							34.0	188.4		

พิมพ์ที่ ร.พ. กรมอุตุนิยมวิทยา สำนักนายกรัฐมนตรี
บางกะปิ พระนคร
นาวาโท ชำรง กิติสิน ผู้พิมพ์ผู้โฆษณา 2509

กรมอุตุนิยมวิทยา สำนักนายกรัฐมนตรี

รายงานอากาศประจำสัปดาห์ ระหว่างวันที่ ๑๗ — ๒๓ ตุลาคม ๒๕๐๙

และ

การคาดหมายลักษณะอากาศ ระหว่างวันที่ ๒๔ — ๓๐ ตุลาคม ๒๕๐๙

ฉบับที่ ๔๓ / ๒๕๐๙

พลเรือโท สนิท เวสารัชชนันท์

อธิบดีกรมอุตุนิยมวิทยา

ATMOSPHERIC SCIENCES LIBRARY
NOV 5 1966
E. S. S. A.
U. S. Dept. of Commerce

METEOROLOGICAL DEPARTMENT

OFFICE OF THE PRIME MINISTER

BANGKOK THAILAND

WEEKLY WEATHER REPORT

DURING THE PERIOD OCTOBER 17 — 23, 1966

AND

WEATHER OUTLOOK

DURING OCTOBER 24 — 30, 1966

No. 43 / 1966

Sanit Vesa — rajananda

Vice Admiral, Director General

การคาดหมายลักษณะอากาศใน ๗ วันข้างหน้า
ตั้งแต่วันที่ ๒๔ - ๓๐ ตุลาคม ๒๕๐๙

ลักษณะทั่วไป

พายุดีเปรสชั่นซึ่งก่อตัวในทะเลจีนใต้ได้เคลื่อนตัวผ่านกัมพูชา และจะเข้าสู่บริเวณอ่าวไทย ซึ่งจะทำให้มีฝนทั่วไปกับมีฝนตกหนักเป็นบางแห่งในบริเวณภาคกลาง ภาคตะวันออก และภาคใต้ โดยเฉพาะในระยะครึ่งแรกของสัปดาห์

ภาคเหนือ	อากาศโปร่งเป็นส่วนมากตลอดสัปดาห์
ภาคตะวันออกเฉียงเหนือ	มีฝนเป็นแห่ง ๆ ทางตอนใต้ของภาคในระยะครึ่งแรกของสัปดาห์ ต่อจากนั้นอากาศโปร่งโดยทั่วไป
ภาคกลาง ภาคตะวันออก	มีฝนทั่วไปกับมีฝนตกหนักเป็นบางแห่งในระยะครึ่งแรกของสัปดาห์ ส่วนในระยะครึ่งหลังของสัปดาห์จะมีฝนเล็กน้อย
อ่าวไทย ฝั่งตะวันตก	ตลอดสัปดาห์มีฝนทั่วไป แต่ในระยะครึ่งแรกของสัปดาห์จะมีฝนตกหนักเป็นบางแห่งทางตอนเหนือของภาค
ภาคใต้ ฝั่งตะวันตก	มีฝนเกือบทั่วไปตลอดสัปดาห์
พระนคร และ ธนบุรี	มีฝนเป็นครั้งคราวในระยะครึ่งแรกของสัปดาห์ ส่วนในระยะครึ่งหลังของสัปดาห์อากาศจะดีขึ้น

กรมอุตุนิยมวิทยา

๒๔ ต.ค. ๐๙

Weather Outlook for the next seven days
From October 24 - 30, 1966

General Situation

A depression developed in the South China Sea has passed Cambodia and it is expected to move to the Head gulf of Thailand. This condition will cause widespread rains with isolated heavy falls over Central and Eastern parts including the northern portion of Southern part during the first half of the week.

Northern Part:	Mainly fair throughout the week.
Northeastern Part:	Scattered rains over the southern portion in the first half of the week while generally fair weather in the rest of the week.
Central Part: Eastern Part:	Widespread rains with local heavy falls in the first half of the week while light rains in the second half of the week.
Gulf of Thailand, West Coast:	Widespread rains throughout the week except for isolated heavy falls over the northern portion in the first half of the week.
Southern Thailand, West Coast:	Almost widespread rains throughout the week.
Bangkok and Thonburi:	Occasional rains in the first half of the week while improving condition in the second half of the week.

Meteorological Department
24 / 10 / 1966

สรุปลักษณะอากาศทั่วไปในรอบสัปดาห์
ตั้งแต่วันที่ ๑๗ - ๒๓ ตุลาคม ๒๔๙๙

๑. ในระหว่างสัปดาห์ บริเวณความกดอากาศสูงจากประเทศจีนยังคงมีกำลังแรงอยู่ และแผ่ลงมาปกคลุมตอนบนของประเทศ ในตอนสุดสัปดาห์ พายุดีเปรสชั่นซึ่งอยู่ในทะเลจีนใต้ได้ขึ้นฝั่งทางตอนใต้ของเวียตนามใต้ในวันที่ ๒๒ ต.ค. และเคลื่อนมาทางทิศตะวันตกอย่างช้า ๆ ผ่านกัมพูชาสู่ภาคตะวันออกของไทย มีศูนย์กลางประมาณ ๓๕๐ ก.ม. ทางตะวันตกเฉียงใต้ของอรัญประเทศในวันที่ ๒๓ ต.ค.

๒. ในตอนต้นสัปดาห์ มีฝนเล็กน้อยถึงปานกลางเกือบทั่วไปในภาคเหนือ ภาคกลาง และอ่าวไทยฝั่งตะวันออก แต่ในครึ่งหลังของสัปดาห์มีฝนเล็กน้อยเป็นบางแห่ง และมีฝนเล็กน้อยเป็นบางแห่งในภาคตะวันออกเฉียงเหนือตลอดสัปดาห์ ส่วนในภาคใต้มีฝนชุกตลอดสัปดาห์

๓. ในระหว่างสัปดาห์ อุณหภูมิที่ได้ลดลงต่ำที่สุดในภาคต่าง ๆ ของประเทศไทย ปรากฏดังนี้ :-

ภาคเหนือ	๑๘.๒ ซ. ที่	จ.เชียงราย	เมื่อวันที่ ๒๓ ต.ค.
ภาคตะวันออกเฉียงเหนือ	๑๙.๐ ซ. ที่	อ.มุกดาหาร	" ๒๒ "
ภาคกลาง	๒๑.๒ ซ. ที่	อ.อรัญประเทศ	" ๒๒ "
อ่าวไทย ฝั่งตะวันออก	๒๑.๗ ซ. ที่	อ.สัตหีบ	" ๑๙ "
อ่าวไทย ฝั่งตะวันตก	๒๐.๔ ซ. ที่	อ.หัวหิน	" ๑๙ "
ภาคใต้ ฝั่งตะวันตก	๒๑.๖ ซ. ที่	จ.ระนอง	" ๒๐, ๒๒ "

กรมอุตุนิยมวิทยา

๒๔ ต.ค. ๑๙

General Situation

Period October 17 - 23, 1966

1. During the week, the anticyclone in China still intensified and extended southward to Upper Thailand. The tropical depression which staying in the South China Sea landed the southern portion of the South Vietnam on Oct. 22, then moved westward slowly through Cambodia towards the eastern Thailand. It centered 350 k.m. southeast of Aranyaprathet on Oct.23.

2. In the early of the week, almost widespread light to moderate rain distributed over the northern, central parts and east coast of the Gulf of Thailand but light isolated rainshower occurred in latter period of the week. Isolated rainshower occurred in the northeastern part while copious rain distributed in the southern part throughout the week.

3. During the week, the lowest temperatures in the various parts of Thailand were as follows:-

Northern Part	18.2 C. at Chiangrai	on Oct.	23
Northeastern Part	19.0 C. at Mukdahan	" "	22
Central Part	21.2 C. at Aranyaprathet	" "	22
Gulf of Thailand, East Coast	21.7 C. at Sattahip	" "	19
Gulf of Thailand, West Coast	20.4 C. at Hua Hin	" "	19
Southern Thailand, West Coast	21.6 C. at Ranong	" "	20,22

Meteorological Department
24 / 10 / 1966

ข่าวอากาศเพื่อการเกษตรประจำสัปดาห์

ระหว่างวันที่ ๑๗ - ๒๓ กุมภาพันธ์ ปรากฏว่าตอนต้นสัปดาห์ มีฝนเล็กน้อยถึงปานกลางเกือบทั่วไปในภาคเหนือ ภาคกลาง และอ่าวไทยฝั่งตะวันออก แต่ในครึ่งหลังของสัปดาห์ มีฝนเล็กน้อยเป็นบางแห่ง และมีฝนเล็กน้อยเป็นบางแห่งในภาคตะวันออกเฉียงเหนือตลอดสัปดาห์ ส่วนในภาคใต้มีฝนตกตลอดสัปดาห์

ข้อควรระวัง

คาดว่าในระยะครึ่งแรกของสัปดาห์นี้จะมีฝนทั่วไปกับมีฝนตกหนักเป็นบางแห่งในบริเวณภาคกลาง ภาคตะวันออก และทางตอนเหนือของภาคใต้ อันเนื่องมาจากพายุดีเปรสชั่นซึ่งกำลังเคลื่อนตัวเข้าสู่อ่าวไทย ดังนั้นจึงขอให้กสิกรพึงระมัดระวังความเสียหายของพืชเนื่องจากฝนตกหนัก สำหรับชาวประมงควรระวังในเรื่องคลื่นจัดและลมแรงไว้ด้วย

กองอากาศเกษตร กรมอุตุนิยมวิทยา

๒๔ ก.พ. ๑๙ .

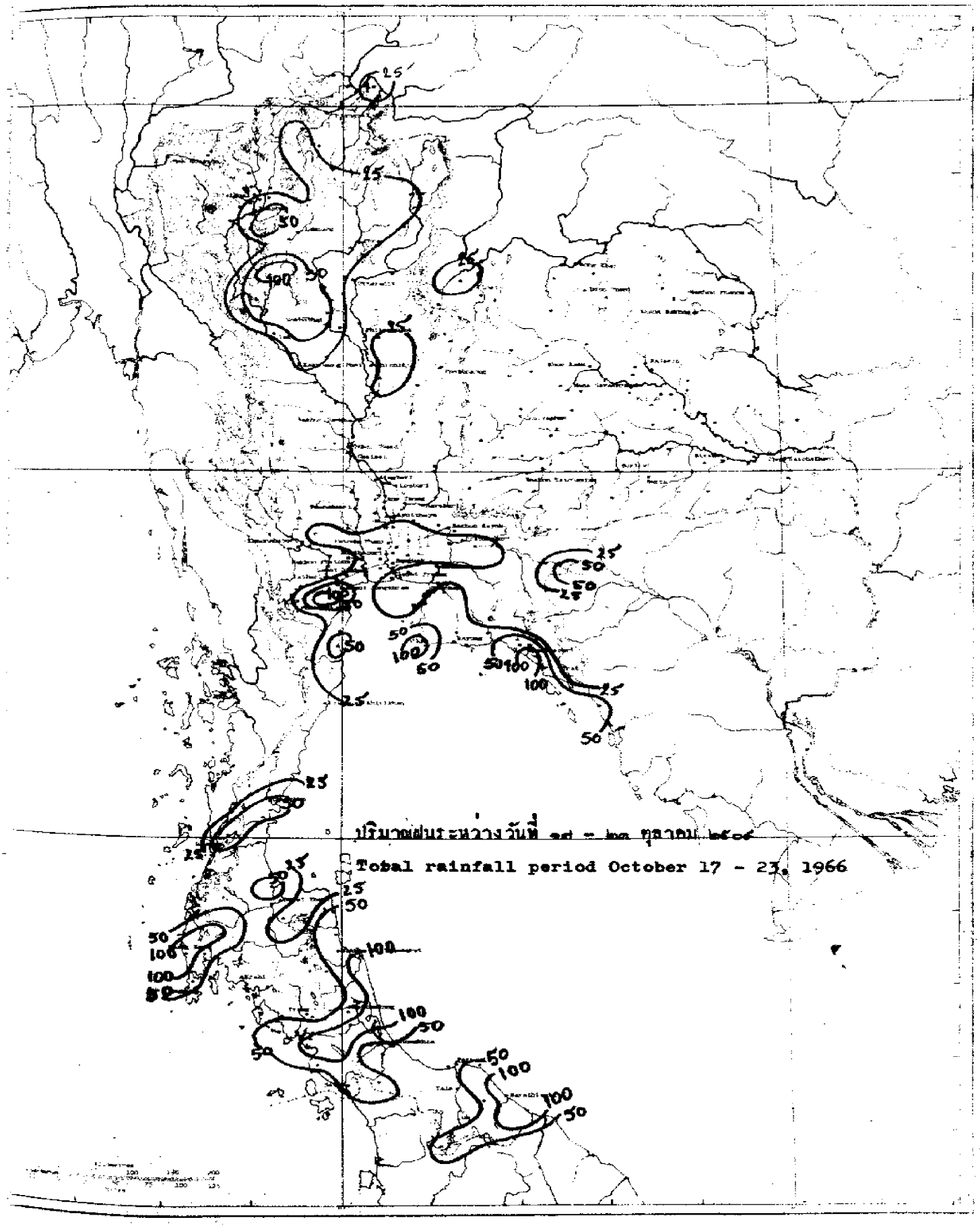
ปริมาณฝนระหว่างวันที่ ๑๗ - ๒๓ ตุลาคม ๒๕๐๙
Total rainfall period October 17 - 23, 1966

สถานีฝน	Station	วันที่และจำนวนน้ำฝนเป็นมิลลิเมตร Date and amount of rainfall in m.m. ตุลาคม October							ฝนรวม ม.ม. Total m.m.	ฝนรวมตั้งแต่ 1 ม.ค. Accumulative rain-fall Since Jan.1	
		17	18	19	20	21	22	23		ฝนจริง Actual	สูง(+)ต่ำ(-)กว่าปกติ Above(+) Below(-) Normal
ภาคเหนือ	Northern Part										
1.จ.เชียงราย	Chiangrai*	1.2	0.2	1.8					12.2	1698.3	+ 95.4
2.อ.แม่สาย	Mae Sai	..	..	..	..	..	..	..	..		
3.อ.เชียงแสน	Chiangsaen	6.3		15.8					22.1		
4.อ.เชียงของ	Chiangkhong	4.3		35.2					39.5		
5.อ.แม่จัน	Mae Chan	..	..	..	..	..	..	..	..		
6.อ.แม่สรวย	Mae Sruai	2.4	28.2						30.6		
7.อ.เทิง	Thoeng			0.7					0.7		
8.อ.เชียงคำ	Chiangkham								0.0		
9.อ.พาน	Phan	14.6	5.9						20.7		
10.อ.เวียงป่าเป้า	Wing Pa Pao	2.5			30.9				33.4		
11.อ.พะเยา	Phayao	..	..	..	..	..	..	..	..		
12.จ.แม่ฮ่องสอน	Mae Hongson*	1.0	0.4	T		T			1.4	1132.9	- 46.3
13.อ.ปาย	Pai	12.5							12.5		
14.อ.ขุนยวม	Khun Yaum								0.0		
15.อ.แม่สะเรียง	Mae Sariang*	0.3		0.3					0.6	1021.5	-219.5
16.จ.เชียงใหม่	Chiangmai*	T		3.4					3.4	799.2	-419.8
17.อ.ฝาง	Fang	3.9	3.8						7.7		
18.อ.เชียงดาว	Chiangdao								0.0		
19.อ.แม่แตง	Mae Taeng	1.1	1.5		7.6				10.2		
20.อ.แม่ริม	Mae Rim	..	..	..	..	..	..	..	..		
21.อ.สันทราย	San Sai		0.2	13.0	T				13.2		
22.อ.ดอยสะเก็ด	Doi Saket		15.6	2.8					18.4		
23.อ.สันกำแพง	San Kamphaeng	63.6	21.8						85.4		
24.อ.หางดง	Hang Dong	3.4		9.9					13.3		
25.อ.สารภี	Saraphi								0.0		
26.อ.สันป่าตอง	San Pa Tong								0.0		
27.อ.จอมทอง	Chom Thong	15.0							15.0		
28.อ.ฮอด	Hot	50.8	3.1			5.9			59.8		
29.จ.ลำพูน	Lamphun	28.9							28.9	..	..
30.อ.ป่าซาง	Pasang	33.5	14.5		3.6				51.6		
31.จ.ลำปาง	Lampang*	4.0	16.2	9.6	T	1.6			31.4	1000.0	+116.0
32.อ.งาว	Ngao	..	..	..	..	..	..	..	..		
33.อ.แจ้ห่ม	Chae Hom		23.9						23.9		
34.อ.เกาะคา	Ko Kha	7.8	12.6	4.4					24.8		
35.อ.สบปราบ	Sop Prap	70.5	64.8	2.5					137.8		
36.อ.เถิน	Thoen	28.2	24.4	23.2	12.9				88.7		
37.จ.แพร่	Phrae Airport*	T	T	45.8	0.8	1.1			47.9	767.3	-196.4
38.อ.สูงเม่น	Sung Men			19.3	9.7				29.0		
39.จ.น่าน	Nan*	22.8	2.6	0.2	0.2	8.4	T		34.2	1222.0	+125.[illegible]

สถานีฝน	Station	วันที่และจำนวนน้ำฝนเป็นมิลลิเมตร Date and amount of rainfall in m.m. ตุลาคม October 17	18	19	20	21	22	23	ฝนรวม ม.ม. Total m.m.	ฝนรวมตั้งแต่ 1 ม.ค. Accumulative rain-fall Since Jan. 1 ฝนจริง Actual	สูง(+)ต่ำ(-) กว่าปกติ Above(+) Below(-) Normal
40.อ.ทุ่งช้าง	Thung Chang		5.5						5.5		
41.อ.ปัว	Pua	T	T		0.5				0.5		
42.อ.นาน้อย	Na Noi		3.3	6.5					9.8		
43.จ.อุตรดิตถ์	Uttaradit*		2.5	T					2.5	1140.5	-276.4
44.อ.ลับแล	Lap Lae		0.6						0.6		
45.อ.น้ำปาด	Nam Pat			4.5					4.5		
46.จ.ตาก	Tak	..	..	..	..	..	..	..	..		
47.เขื่อนภูมิพล	Bhumibol Dam*	..	..	..	..	..	..	..	..		
48.อ.บ้านตาก	Ban Tak	57.2	1.3	0.1	3.3				61.9		
49.สนามบินตาก	Tak Airport*	21.1	1.5	T	1.3				23.9	942.2	+194.6
50.อ.แม่สอด	Mae Sot*			0.4					0.4	1414.2	- 34.5
51.จ.สุโขทัย	Sukhothai	18.6	36.3						54.9	1022.4	-243.5
52.อ.สวรรคโลก	Sawankhalok	4.6	0.7	T	3.4				8.7		
53.อ.กงไกรลาศ	Kongkrailat	22.4	11.6						34.0		
54.อ.ศรีสำโรง	Si Samrong	..	..	..	..	..	..	..	..		
55.จ.พิษณุโลก	Phitsanulok*	0.3	2.0	0.5					2.8	1399.1	+ 85.1
56.อ.พรหมพิราม	Phrom Phiram		1.2						1.2		
57.อ.วังทอง	Wang Thong	19.5		14.0					33.5		
58.อ.บางกระทุ่ม	Bang Kratum	1.4	3.8	2.5					7.7		
59.จ.กำแพงเพชร	Kamphaeng Phet	42.9	9.5						52.4	1425.1	+624.4
60.อ.คลองขลุง	Khlong Khlung	10.1	4.5						14.6		
61.อ.ขาณุวรลักษบุรี	Khanu Worakakburi	6.4	15.3		T				21.7		
62.จ.พิจิตร	Pichit		7.7						7.7	1591.1	+260.0
63.อ.ตะพานหิน	Taphanhin		44.6						44.6		
64.อ.บางมูลนาก	Bang Mulnak								0.0		
65.จ.เพชรบูรณ์	Phetchabun*				10.0			T	10.0	1061.4	- 69.0
66.อ.หล่มเก่า	Lom Kao			3.2					3.2		
67.อ.หล่มสัก	Lom Sak								0.0		
68.อ.ชนแดน	Chon Daen		1.3						1.3		
69.อ.วิเชียรบุรี	Wichianburi	16.7							16.7		
<u>ภาคตะวันออกเฉียงเหนือ</u>	<u>Northeastern Part</u>										
1.จ.เลย	Loei*	1.1	3.6					T	4.7	1070.6	-158.3
2.อ.เชียงคาน	Chiangkhan	32.6		2.3	2.0	8.0			44.9		
3.อ.ท่าลี่	Tha Li	20.2	3.1						23.3		
4.อ.ด่านซ้าย	Dan Sai								0.0		
5.อ.วังสะพุง	Wang Saphung								0.0		
6.จ.หนองคาย	Nong Khai*	0.1	T	T				0.3	0.4	..	..
7.อ.บึงกาฬ	Bung Kan								0.0		
8.อ.โพนพิสัย	Phon Phisai								0.0		
9.อ.ท่าบ่อ	Tha Bo	T							T		

สถานีฝน	Station	วันที่และจำนวนน้ำฝนเป็นมิลลิเมตร Date and amount of rainfall in m.m. ตุลาคม October 17	18	19	20	21	22	23	ฝนรวม มม. Total m.m.	ฝนรวมตั้งแต่ 1 ม.ค. Accumulative rain-fall Since Jan.1 ฝนจริง Actual	สูง(+)ต่ำ(-)กว่าปกติ Above(+) Below(-) Normal
10. จ.อุดรธานี	Udon Thani*							2.3	2.3	1576.1	+261.0
11. อ.บ้านผือ	Ban Phu								0.0		
12. อ.เพ็ญ	Phen								0.0		
13. อ.หนองหาร	Nong Han								0.0		
14. อ.หนองบัวลำภู	Nong Bua Lamphu								0.0		
15. จ.สกลนคร	Sakon Nakhon*				7.8			0.8	8.6	1382.6	- 47.4
16. อ.วานรนิวาส	Wanon Niwat								0.0		
17. อ.สว่างแดนดิน	Sawang Daen Din								0.0		
18. อ.พรรณานิคม	Phanna Nikhom			0.5					0.5		
19. จ.นครพนม	Nakhon Phanom*	6.1			3.3		0.5	4.1	14.0	2346.6	+249.0
20. อ.บ้านแพง	Ban Phaeng								0.0		
21. อ.ท่าอุเทน	Tha Uten								0.0		
22. อ.นาแก	Na Kae								0.0		
23. อ.ธาตุพนม	That Phanom								0.0		
24. อ.มุกดาหาร	Mukdahan*				5.0		0.5	1.1	6.6	1559.6	+241.3
25. จ.ชัยภูมิ	Chaiyaphum*							T	T	1010.3	+157.5
26. อ.ภูเขียว	Phu Khieo								0.0		
27. อ.เกษตรสมบูรณ์	Kaset Sombun								0.0		
28. อ.คอนสวรรค์	Khon Sawan								0.0		
29. อ.จตุรัส	Chaturat					T			T		
30. อ.บำเหน็จณรงค์	Bamnet Narong								0.0		
31. จ.ขอนแก่น	Khon Kaen*		T		T		T	T	T	1301.3	+ 65.3
32. อ.น้ำพอง	Nam Phong								0.0		
33. อ.ภูเวียง	Phu Wiang								0.0		
34. อ.ชุมแพ	Chum Phae								0.0		
35. อ.มัญจาคีรี	Mancha Khiri								0.0		
36. อ.ชนบท	Chonnabot								0.0		
37. อ.บ้านไผ่	Ban Phai								0.0		
38. อ.พล	Phon								0.0		
39. จ.มหาสารคาม	Maha Sarakham								0.0	1396.3	+161.3
40. อ.โกสุมพิสัย	Kosum Phisai								0.0		
41. อ.บรบือ	Borabu								0.0		
42. อ.พยัคฆภูมิพิสัย	Phayakphum Phisai								0.0		
43. จ.กาฬสินธุ์	Kalasin				5.6				5.6	2088.4	+691.8
44. อ.สหัสขันธ์	Sahatkhan								0.0		
45. อ.ยางตลาด	Yang Talat								0.0		
46. อ.กันทรวิชัย	Kanthara Wichai								0.0		
47. อ.กมลาไสย	Kamalasai								0.0		
48. จ.ร้อยเอ็ด	Roi Et*							1.0	[illegible]	[illegible]	+308.5
49. อ.โพนทอง	Phon Thong								[illegible]		

สถานีฝน	Station	วันที่และจำนวนน้ำฝนเป็นมิลลิเมตร Date and amount of rainfall in m.m. ตุลาคม October							ฝนรวม ม.ม. Total m.m.	ฝนรวมตั้งแต่ 1 ม.ค. Accumulative rain-fall Since Jan. 1	
		17	18	19	20	21	22	23		ฝนจริง Actual	สูง(+)ต่ำ(-)กว่าปกติ Above(+) Below (-) Normal
.อ.ธวัชบุรี	Thawatburi								0.0		
.อ.อาจสามารถ	At Samat								0.0		
.อ.เสลภูมิ	Selaphum								0.0		
.อ.จตุรพักตรพิมาน	Chaturaphak Phiman								0.0		
.อ.เกษตรวิสัย	Kaset Wisai								0.0		
.อ.พนมไพร	Phanom Phrai								0.0		
.อ.สุวรรณภูมิ	Suwannaphum								0.0		
7.จ.นครราชสีมา	Nakhon Ratchasima*			T					T	1213.6	+146.0
.อ.บัวใหญ่	Bua Yai								0.0		
.อ.คง	Khong					3.5			3.5		
.อ.ด่านขุนทด	Dan Khunthot								0.0		
1.อ.โนนไทย	Non Thai								0.0		
2.อ.โนนสูง	Non Sung								0.0		
3.อ.พิมาย	Phimai								0.0		
4.อ.ปากช่อง	Pak Chong	..	..	..	..	..	..	..	..		
5.อ.สีคิ้ว	Si Khiu								0.0		
6.อ.สูงเนิน	Sung Noen								0.0		
7.อ.จักราช	Chakkarat								0.0		
8.อ.ปักธงชัย	Pak Thong Chai								0.0		
9.อ.โชคชัย	Chok Chai	0.8	0.8	0.4	T				2.0		
0.อ.ครบุรี	Khonburi								0.0		
1.จ.บุรีรัมย์	Burirum								0.0	2046.3	+731.6
2.อ.พุทไธสง	Phutthai Song								0.0		
3.อ.สตึก	Satuk								0.0		
4.อ.ลำปลายมาศ	Lam Plai Mat								0.0		
5.อ.นางรอง	Nang Rong						2.0		2.0		
6.อ.ประโคนชัย	Prakhon Chai								0.0		
7.จ.สุรินทร์	Surin*						6.4		6.4	1519.8	+440.7
8.อ.ท่าตูม	Tha Tum								0.0		
9.อ.รัตนบุรี	Rattanaburi					5.3			5.3		
.อ.ศรีขรภูมิ	Si Khoraphum								0.0		
1.อ.ปราสาท	Prasat								0.0		
2.อ.สังขะ	Sangkha								0.0		
3.จ.ศรีสะเกษ	Sisaket								0.0	1838.0	+570.6
4.อ.ราษีไศล	Rasisalai								0.0		
5.อ.อุทุมพรพิสัย	Uthumphon Phisai								0.0		
6.อ.กันทรารมย์	Kanthararom						7.0		7.0		
7.อ.ขุขันธ์	Khukhan								0.0		
8.อ.กันทราลักษณ์	Kantharalak								0.0		
.จ.อุบลราชธานี	Ubon Ratchathani*						1.5	6.6	8.1	2187.9	+545.7

สถานีฝน	Station	วันที่และจำนวนน้ำฝนเป็นมิลลิเมตร Date and amount of rainfall in m.m. ตุลาคม October 17	18	19	20	21	22	23	ฝนรวม มม. Total m.m.	ฝนรวมตั้งแต่ 1 ม.ค. Accumulative rainfall Since Jan.1 ฝนจริง Actual	สูง(+)ต่ำ(-) กว่าปกติ Above(+) Below(-) Normal
90.อ.ชานุมาน	Chanuman	..	..	..	..	..	..	..	..		
91.อ.เขมราฐ	Khemmarat								0.0		
92.อ.อำนาจเจริญ	Amnat Charoen								0.0		
93.อ.ยะโสธร	Yasothon								0.0		
94.อ.คำเขื่อนแก้ว	Kham Khuan Kaeo								0.0		
95.อ.ตระการพืชผล	Trakan Phut Phon								0.0		
96.อ.มหาชนะชัย	Maha Chana Chai								0.0		
97.อ.เขื่องใน	Khuang Nai								0.0		
98.อ.โขงเจียม	Khong Chiam								0.0		
99.อ.พิบูลมังสาหาร	Phibun Mangsahan								0.0		
100.อ.เดชอุดม	Det Udom								0.0		
ภาคกลาง	Central Part										
1.จ.นครสวรรค์	Nakhon Sawan*	2.0							2.0	1082.9	- 77.8
2.อ.บรรพตพิสัย	Banphot Phisai	T		5.9	2.5				8.4		
3.อ.ลาดยาว	Lat Yao	21.1							21.1		
4.อ.ชุมแสง	Chumsaeng	T	2.6			T			2.6		
5.อ.พยุหคีรี	Phayuha Khiri								0.0		
6.จ.อุทัยธานี	Uthai Thani		4.3						4.3	1385.0	+238.6
7.อ.หนองฉาง	Nong Chang	8.4							8.4		
8.อ.ทับทัน	Thab Than	1.6	2.8		4.7				9.1		
9.อ.หนองขาหย่าง	Nong Kha Yang		13.2						13.2		
10.อ.บ้านไร่	Ban Rai	47.8	5.2		3.9				56.9		
11.จ.ชัยนาท	Chainat								0.0	1394.3	+197.7
12.อ.มโนรมย์	Manorom		10.2						10.2		
13.อ.วัดสิงห์	Wat Sing	6.7			2.9				9.6		
14.จ.สิงห์บุรี	Singburi								0.0	1297.5	+218.3
15.อ.อินทรบุรี	Inburi	6.0							6.0		
16.อ.บางระจัน	Bangrachan	12.4							12.4		
17.อ.พรหมบุรี	Phromburi								0.0		
18.จ.ลพบุรี	Lopburi*							3.0	3.0	1474.6	+262.5
19.อ.บ้านหมี่	Ban Mi								0.0		
20.อ.ไชยบาดาล	Chai Badan								0.0		
21.อ.ท่าวุ้ง	Tha Wung								0.0		
22.จ.สุพรรณบุรี	Suphanburi*							T	T	1262.2	+ 64.5
23.อ.เดิมบางนางบวช	Doembang Nangbuat	2.4	1.5						3.9		
24.อ.สามชุก	Sam Chuk								0.0		
25.อ.ศรีประจันต์	Si Prachan	10.0							10.0		
26.อ.บางปลาม้า	Bang Pla Ma	18.4							18.4		
27.อ.สองพี่น้อง	Song Phi Nong	10.8							10.8		
28.จ.อ่างทอง	Ang Thong	3.0							3.0	1654.6	+394.3

สถานีฝน	Station	วันที่และจำนวนน้ำฝนเป็นมิลลิเมตร Date and amount of rainfall in m.m. ตุลาคม October							ฝนรวม มม. Total m.m.	ฝนรวมตั้งแต่ 1 ม.ค. Accumulative rain-fall Since Jan. 1	
		17	18	19	20	21	22	23		ฝนจริง Actual	สูง(+)ต่ำ(-) กว่าปกติ Above(+) Below(-) Normal
อ.โพธิ์ทอง	Pho Thong	4.2							4.2		
อ.ไชโย	Chaiyo								0.0		
อ.วิเศษไชยชาญ	Wiset Chaichan	14.6							14.6		
อ.ป่าโมก	Pa Mok	19.1							19.1		
จ.สระบุรี	Saraburi	11.2							11.2	1923.8	+503.3
อ.บ้านหมอ	Ban Mo	0.3							0.3		
อ.แก่งคอย	Kaeng Khoi	..	..	..	..	..	..	..	..		
อ.หนองแค	Nong Khae	1.4							1.4		
จ.พระนครศรีอยุธยา	Ayutthaya	8.8							8.8	1308.8	+144.5
อ.ท่าเรือ	Tha Rua	13.2							13.2		
อ.ผักไห่	Phak Hai	8.8							8.8		
อ.บางบาล	Bang Ban	15.8							15.8		
อ.บางไทร	Bang Sai								0.0		
อ.เสนา	Sena	28.0							28.0		
อ.บางปะอิน	Bang Pa-in	T							T		
จ.นครนายก	Nakhon Nayok	T							T	2052.0	+ 10.5
อ.บ้านนา	Ban Na								0.0		
อ.ปากพลี	Pak Phli	3.4							3.4		
จ.ปราจีนบุรี	Prachinburi*	24.2	1.5					1.0	26.7	2542.5	+594.4
อ.บ้านสร้าง	Ban Sang	18.1	7.3						25.4		
อ.ศรีมหาโพธิ์	Si Maha Pho	17.7	15.8				T		33.5		
อ.กบินทร์บุรี	Kabinburi	38.2	10.8			T	0.1		39.1		
อ.สระแก้ว	Sa Kaeo	4.4	2.1						6.5		
อ.วัฒนานคร	Watthana Nakhon	15.3	12.5		1.0				28.8		
อ.อรัญประเทศ	Aranyaprathet*	12.7	26.3		4.8		1.5	15.3	60.6	1664.7	+ 94.2
จ.ปทุมธานี	Pathum Thani	32.8	T	5.7					38.5	1076.3	-371.5
อ.ธัญบุรี	Thanyaburi	37.4							37.4		
จ.นนทบุรี	Nonthaburi		8.8						8.8	..	..
อ.บางบัวทอง	Bang Bua Thong		38.4						38.4		
จ.กาญจนบุรี	Kanchanaburi*	0.4						0.2	0.6	812.4	-198.6
อ.สังขละบุรี	Sang Khlaburi	0.7							0.7		
อ.ทองผาภูมิ	Thong Pha Phum								0.0		
อ.ไทรโยค	Sai Yok								0.0		
กิ่ง อ.ศรีสวัสดิ์	Si Sawat								0.0		
อ.บ่อพลอย	Bo Phloi								0.0		
อ.พนมทวน	Phanom Thuan	46.2							46.2		
อ.ท่าม่วง	Tha Muang	T							T		
จ.นครปฐม	Nakhon Pathom	13.6		7.1					20.7	..	..
อ.นครชัยศรี	Nakhon Chai Si			14.6					14.6		
จ.ธนบุรี (บางกอกน้อย)	Thonburi		7.9						7.9	1466.3	+170.2

สถานีฝน	Station	วันที่และจำนวนน้ำฝนเป็นมิลลิเมตร Date and amount of rainfall in m.m. ตุลาคม October							ฝนรวม ม.ม. Total m.m.	ฝนรวมตั้งแต่ 1 ม.ค. Accumulative rainfall Since Jan.1	
		17	18	19	20	21	22	23		ฝนจริง Actual	สูง(+)ต่ำ(-) กว่าปกติ Above(+) Below(-) Normal
69.อ.บางขุนเทียน	Bang Khun Thian		15.5						15.5		
70.กรมอุตุนิยมวิทยา	Bangkok*	0.3	T	26.9		T		22.2	49.4	1608.1	+137.8
71.สนามบินดอนเมือง	Don Muang*	13.5	0.8					16.4	30.7	1154.5	-403.4
72.อ.บางเขน	Bang Khen	4.0	14.2	5.5			T	23.0	46.7		
73.อ.มีนบุรี	Minburi	10.5	4.3			27.4			42.2		
74.อ.ลาดกระบัง	Lat Krabang	6.6	12.8						19.4		
75.อุตุฯบางนา	Bang Na*		22.4	0.3				12.1	34.8		
76.จ.ฉะเชิงเทรา	Chachoengsao	12.9	9.2						22.1	1571.8	+310.1
77.อ.บ้านโพธิ์	Ban Pho	40.8							40.8		
78.จ.ราชบุรี	Ratburi	20.5							20.5	1224.8	+206.7
79.อ.บ้านโป่ง	Ban Pong	1.4							1.4		
80.อ.โพธาราม	Photharam		9.8	17.3					27.1		
81.อ.ดำเนินสดวก	Damnoen Saduak	38.6	46.7						85.3		
82.อ.ปากท่อ	Pak Tho	24.1	18.2						42.3		
83.จ.สมุทรสงคราม	Samut Songkhram	21.7	56.8						78.5	1689.7	+624.3
84.อ.บางคนที	Bang Khonthi	70.3	35.4						105.7		
85.อ.อัมพวา	Amphawa	42.6	21.6						64.2		
86.จ.สมุทรสาคร	Samut Sakhon	17.4	9.5						26.9	1491.6	+107.9
87.จ.สมุทรปราการ	Samut Prakan	0.5		9.8		13.0			23.3	1613.3	+ 94.1
88.อ.พระประแดง	Phrapradaeng								0.0		
89.ป้อมพระจุลฯ	Pom Phrachun*	..	..	..	..	..	..	..	..		
90.บางปู	Bang Pu*	..	..	..	..	..	..	..	..		
91.อ.บางพลี	Bang Phli	17.8							17.8		
<u>อ่าวไทยฝั่งตะวันออก</u>	<u>Gulf of Thailand East Coast</u>										
1.จ.ชลบุรี	Chonburi*	19.2	1.0	0.2				9.5	10.7	1505.1	+130.0
2.อ.พานทอง	Phan Thong	..	..	..	..	..	..	..	..		
3.อ.พนัสนิคม	Phanat Nikhom		21.4	13.2					34.6		
4.อ.บ้านบึง	Ban Bung		21.5	9.5					31.0		
5.อ.สีชัง	Si Chang*	15.7	0.9	T				7.0	23.6		
6.อ.ศรีราชา	Si Racha	6.8	30.4	T					37.2		
7.อ.สัตหีบ	Sattahip*	19.5	28.2	13.8	71.2		T	53.0	185.7	1389.7	+279.0
8.จ.ระยอง	Rayong				4.2		12.5		16.7	...	..
9.อ.บ้านค่าย	Ban Khai	15.2	15.6	5.9	3.5				40.2		
10.อ.บ้านเพ	Ban Phe*		31.5		1.5				33.0		
11.อ.แกลง	Klaeng	1.3							1.3		
12.จ.จันทบุรี	Chanthaburi*	T	2.9		0.8		T	111.3	115.0	3387.4	+471.5
13.อ.โป่งน้ำร้อน	Pong Namron	..	..	..	..	..	..	..	..		
14.อ.ท่าใหม่	Tha Mai								0.0		
15.อ.แหลมสิงห์	Makham	5.4							5.4		
16.อ.คลอง	Khlung	..	..	..	..	..	..	..	..		

สถานีฝน	Station	วันที่และจำนวนน้ำฝนเป็นมิลลิเมตร Date and amount of rainfall in m.m. ตุลาคม October							ฝนรวม m.m. Total m.m.	ฝนรวมตั้งแต่ 1 ม.ค. Accumulative rain-fall Since Jan. 1	
		17	18	19	20	21	22	23		ฝนจริง Actual	สูง(+)ต่ำ(-)กว่าปกติ Above(+) Below(-) Normal
จ.ตราด	Trat	5.5	10.6				5.4		21.5	3887.6	+300.2
อ.เขาสมิง	Khao Saming		1.4						1.4		
อ.แหลมงอบ	Laem Ngop				3.0				3.0		
อ.คลองใหญ่	Khlong Yai*		14.4	1.3	22.8	0.4	23.3		62.2	4714.4	+ 66.5
ไทยฝั่งตะวันตก	Gulf of Thailand West Coast										
จ.เพชรบุรี	Phetburi		25.7						25.7	1343.9	+319.1
อ.บ้านแหลม	Ban Laem	8.2	20.0		1.0				29.2		
อ.ชะอำ	Cha Am	2.9	1.2	0.8					4.9		
จ.ประจวบคีรีขันธ์	Prachuap Khirikhan*	5.3		9.5	4.2			2.6	21.6	737.3	-148.6
อ.หัวหิน	Hua Hin*	T	21.4	5.4	17.0	0.2		7.4	51.4	894.3	- 11.1
จ.ชุมพร	Chumphon*	3.6	12.0	54.9	4.1	10.7	2.6	0.2	88.1	1308.6	-301.7
อ.ท่าแซะ	Tha Sae	1.7	3.9	1.0	0.3	0.3	3.3		10.5		
อ.สวี	Sawi				13.5				13.5		
อ.หลังสวน	Lang Suan	3.4	0.8	32.0	4.2				40.4		
จ.สุราษฎร์ธานี	Bandon*	T	5.6	8.9	6.3	8.6	0.2	0.3	29.9	1279.4	+250.6
อ.ไชยา	Chaiya			32.4	17.8				50.2		
อ.พุนพิน	Phun Phin		22.5						22.5		
อ.บ้านนาสาร	Ban Nasan	4.2		8.7	5.5				18.4		
จ.นครศรีธรรมราช	Nakhon Si Thammarat*	53.8	29.7	4.7	6.2	T		1.2	95.8	1232.4	-313.1
อ.สิชล	Sichon	..	..	..	..	..	..	..	..		
อ.ท่าศาลา	Tha Sala		36.0	23.5	20.0		1.4		80.9		
อ.ฉวาง	Chawang			34.8					34.8		
อ.ทุ่งสง	Thun Song		4.0	17.2	T	3.5	1.3		26.0		
อ.ร่อนพิบูลย์	Ron Phibun	6.6	10.5	20.2					37.3		
อ.ปากพนัง	Pak Phanang	8.4	42.2	7.9	28.4	5.4	12.1		104.4		
จ.พัทลุง	Phatthalung	6.3	17.5	7.8		28.7	1.6		61.9	991.0	-306.5
อ.เขาไชยสน	Khao Chai Son	17.6	24.6	24.9		65.8	18.6		151.5		
จ.สงขลา	Songkhla*	22.1	9.8	23.5	T	3.7	2.5		61.6	1740.4	+734.1
อ.รัตภูมิ	Rattaphum	24.5	5.3	1.3	7.3				38.4		
อ.หาดใหญ่	Hat Yai			25.5					25.5		
อ.สะเดา	Sadao		36.9			51.3			88.2		
จ.ปัตตานี	Pattani*	10.4	0.2	11.8	15.3	2.0	9.2		48.9	1384.8	+631.0
อ.หนองจิก	Nong Chik	32.0							32.0		
อ.ยะหริ่ง	Yaring	13.4	11.5		33.1				58.0		
อ.ปะนาเระ	Panare	13.4	9.3	5.5	1.4				29.6		
อ.ยะลา	Yala	19.1		8.3					27.4	..	..
อ.เบตง	Be Tong	10.5	30.5	24.6	15.1				80.7		
จ.นราธิวาส	Narathiwat*	33.2	7.1	80.3	T	12.2	0.1		132.9	2070.6	+440.8
อ.ยี่งอ	Yi Ngo	21.1	1.1	22.5	2.9				47.6		
อ.รามัน	Ra Ngae			18.2	4.6				22.8		

สถานีฝน	Station	วันที่และจำนวนน้ำฝนเป็นมิลลิเมตร Date and amount of rainfall in m.m. ตุลาคม October 17	18	19	20	21	22	23	ฝนรวม ม.ม. Total m.m.	ฝนรวมตั้งแต่ Accumulative -fall Since ฝนจริง Actual	สูง(+)ต่ำ Abo- Belo- Nor
36.อ.ตากใบ	Tak Bai			39.5	3.8	28.5	42.2		114.0		
ภาคใต้ฝั่งตะวันตก	Southern Thailand West Coast										
1.จ.ระนอง	Ranong*	5.3		23.8	T	20.2	T	2.6	51.9	3958.7	-53
2.อ.กระบุรี	Kraburi	..	..	..	..	..	..	..	..		
3.จ.พังงา	Phang Nga	11.6	8.2	9.3	4.0	50.4	1.6		85.1	2869.0	+62
4.อ.ตะกั่วป่า	Takua Pa		21.5	24.8	6.4				52.7		
5.อ.ท้ายเหมือง	Thai Muang	10.4	53.2	0.5	38.6	1.8			104.5		
6.อ.ตะกั่วทุ่ง	Takua Thung	71.1	9.8	0.4	3.3	10.2			94.8		
7.จ.ภูเก็ต	Phuket*	..	..	..	..	..	..	..	..		
8.สนามบินภูเก็ต	Phuket Airport*	1.0	0.4		18.0	0.3	12.8	8.1	40.6	2731.9	+70
9.อ.ถลาง	Thalang	22.0			17.0				39.0		
10.จ.กระบี่	Krabi		22.6	16.1	4.1				42.8	..	
11.อ.คลองท่อม	Khlong Thom	6.5	8.6	24.1	1.8	2.2			43.2		
12.จ.ตรัง	Trang	..	..	..	..	..	..	..	..		
13.สนามบินตรัง	Trang Airport*		1.6	T	0.6	5.0	0.5	15.8	23.5	1954.6	-18
14.อ.สิเกา	Si Kao	3.4	6.6	30.8	9.0	7.1	T		56.9		
15.อ.ย่านตาขาว	Yan Ta Khao		35.2						35.2		
16.อ.ปะเหลียน	Pa Lian	26.1	15.2	15.2	7.6		40.8		104.9		
17.จ.สตูล	Satun	13.8	37.6	14.7	2.2				68.3	1975.7	+52
18.อ.ละงู	La Ngu		26.0		6.5				32.5		

หมายเหตุ ช่องว่าง ไม่มีรายงานฝนตก
* สถานีตรวจอากาศ
T ฝนเล็กน้อยวัดไม่ได้
.. ไม่มีรายงาน

Remark Blank No report
* Synoptic Station
T Trace
.. No report

อุณหภูมิสูงสุดและต่ำสุดประจำวันที่ ๑๗ - ๒๓ ตุลาคม ๒๕๐๙

Daily Max. and Min. Temperature October 17 - 23, 1966

สถานี	Station	อุณหภูมิสูงสุดและต่ำสุดเป็นองศา ซ. Max. and Min. Temperature in degree C. 17	18	19	20	21	22	23	เฉลี่ยสูงสุด ต่ำสุด Average Max. Min.	เฉลี่ยในสัปดาห์ Weekly Mean	ค่า ประจำ Mon- Nor
ภาคเหนือ	Northern Part										
1.จ.เชียงราย	Chiangrai	29.0 19.7	29.5 19.8	28.0 20.8	29.5 20.7	29.6 19.5	29.4 19.4	29.7 18.2	29.2 19.7	24.4	25
2.อ.ฝาง	Fang	..	..	..	..	..	..	..	..	..	

สถานี	Station	อุณหภูมิสูงสุดและต่ำสุดเป็นองศา ซ. Max. and Min. Temperature in degree C. 17	18	19	20	21	22	23	เฉลี่ยสูงสุด-ต่ำสุด Average Max. Min.	เฉลี่ยในสัปดาห์ Weekly Mean	ค่าปกติประจำเดือน Monthly Normal
จ.แม่ฮ่องสอน	Mae Hongson	34.1 20.4	32.1 21.4	31.7 21.9	32.5 21.2	33.4 22.0	33.1 20.9	33.8 20.4	33.0 21.2	27.1	27.2
จ.เชียงใหม่	Chiangmai	32.6 22.5	30.7 20.6	28.2 21.4	30.8 20.2	30.4 21.9	31.2 21.3	31.6 18.9	30.8 21.0	25.9	26.2
จ.น่าน	Nan	30.8 21.3	31.7 21.3	30.3 21.9	32.0 22.3	33.1 22.9	31.8 21.6	32.3 20.2	31.7 21.6	26.6	27.0
จ.ลำปาง	Lampang	33.6 21.6	31.7 21.4	25.0 22.0	30.2 21.2	30.8 22.2	32.3 22.3	.. 19.8	30.6 21.5	26.0	26.3
อ.แม่สะเรียง	Mae Sariang	35.4 22.5	35.0 21.5	32.7 22.1	34.7 21.4	35.1 21.3	35.2 21.1	35.8 21.7	34.8 21.6	28.2	27.3
จ.แพร่	Phrae	32.7 22.7	32.1 22.1	31.8 22.3	31.7 21.2	31.6 21.5	32.1 21.4	.. 20.7	32.0 21.7	26.8	26.9
จ.อุตรดิตถ์	Uttaradit	33.0 23.2	32.3 23.5	31.5 22.9	33.0 22.6	33.5 22.4	34.1 22.3	33.7 22.0	33.0 22.7	27.8	28.2
เขื่อนภูมิพล	Bhumibol Dam	..	..	..	..	..	..	..	..	..	..
จ.ตาก	Tak	35.0 22.0	32.0 20.5	31.0 21.8	32.0 22.0	31.4 22.4	31.2 21.9	.. 20.9	32.3 21.6	27.0	26.6
จ.พิษณุโลก	Phitsanulok	33.2 25.1	32.7 23.4	32.5 23.5	32.6 22.7	33.0 23.2	.. 23.7	32.8 23.1	32.8 23.5	28.2	28.1
อ.แม่สอด	Mae Sot	33.6 22.6	32.6 21.5	32.0 21.4	32.1 21.8	31.9 22.2	32.2 21.4	33.1 20.2	32.5 21.6	27.0	27.2
จ.เพชรบูรณ์	Phetchabun	35.1 22.3	35.0 22.0	34.6 21.9	33.5 21.1	32.0 22.0	.. 19.7	34.9 20.2	34.2 21.3	27.8	26.8
<u>ภาคตะวันออกเฉียงเหนือ</u>	<u>Northeastern Part</u>										
จ.หนองคาย	Nong Khai	31.9 24.8	31.5 23.6	31.2 23.4	.. 22.5	31.1 24.5	31.1 22.6	30.8 23.4	31.3 23.5	27.4	..
จ.เลย	Loei	32.6 22.5	32.8 21.6	31.2 21.9	32.4 21.7	31.8 22.2	32.5 19.9	33.7 19.7	32.4 21.4	26.9	25.3
จ.อุดรธานี	Udon Thani	32.5 23.6	32.0 23.0	31.0 22.1	31.8 22.0	31.0 23.5	32.2 20.5	31.0 20.6	31.6 22.2	26.9	26.8
จ.นครพนม	Nakhon Phanom	.. 21.9	31.1 22.3	31.8 20.2	31.7 20.0	29.5 22.8	31.3 19.8	.. 22.8	31.1 21.4	26.2	25.8
จ.สกลนคร	Sakon Nakhon	33.1 21.7	31.7 21.3	31.7 20.0	30.5 19.9	30.0 22.2	30.7 20.3	27.8 22.5	30.8 21.1	26.0	26.2
จ.มุกดาหาร	Mukdahan	33.5 20.6	31.7 20.7	31.5 19.5	31.7 19.5	32.0 23.0	32.3 19.0	30.0 21.8	31.8 20.6	26.2	26.2
จ.ขอนแก่น	Khon Kaen	32.5 22.5	32.6 22.0	31.2 21.8	32.0 20.9	31.1 23.0	31.5 20.0	.. 23.0	31.8 21.9	26.8	26.8
จ.ร้อยเอ็ด	Roi Et	33.0 22.5	31.7 22.0	31.5 21.0	31.2 21.0	31.7 22.2	32.0 21.0	29.7 23.0	31.5 21.8	26.6	26.4
จ.ชัยภูมิ	Chaiyaphum	31.8 23.5	31.2 23.7	30.3 22.6	30.6 22.8	30.2 24.2	31.7 22.2	31.8 24.6	31.1 23.4	27.2	..
จ.อุบลราชธานี	Ubon Ratchathani	33.8 22.9	34.2 22.5	33.3 22.1	32.8 21.2	32.9 23.3	27.5 22.9	29.3 23.9	32.0 22.6	27.3	26.4
จ.สุรินทร์	Surin	31.6 23.0	31.6 22.0	30.2 21.2	30.5 20.7	31.0 21.1	29.6 21.0	30.0 22.0	30.6 21.6	26.1	27.0
จ.นครราชสีมา	Nakhon Ratchasima	32.4 23.4	31.4 22.4	30.1 20.9	31.4 22.2	30.5 21.9	31.7 20.8	31.1 23.3	31.2 22.1	26.6	26.6
<u>ภาคกลาง</u>	<u>Central Part</u>										
จ.นครสวรรค์	Nakhon Sawan	32.0 22.9	33.2 23.3	32.3 23.0	32.5 23.4	32.6 24.4	32.0 23.5	32.6 22.8	32.4 23.3	27.8	28.1
จ.ลพบุรี	Lopburi	.. 23.5	32.5 22.8	32.0 23.0	32.0 22.5	32.0 22.0	32.3 22.9	.. 23.5	32.3 22.9	27.6	27.5
จ.สุพรรณบุรี	Suphanburi	32.0 26.0	29.9 24.1	30.4 24.8	31.1 22.5	31.7 24.4	.. 23.5	.. 23.5	31.0 24.1	27.6	27.5

สถานี	Station	อุณหภูมิสูงสุดและต่ำสุดเป็นองศา ซ. Max. and Min. Temperature in degree C.							เฉลี่ยสูงสุด ต่ำสุด Average Max. Min.	เฉลี่ยในสัปดาห์ Weekly Mean	ค่าปกติประจำเดือน Monthly Norm.
		17	18	19	20	21	22	23			
4. จ.ปราจีนบุรี	Prachinburi	33.2 24.2	32.6 22.7	30.5 22.2	32.4 24.1	32.8 24.0	32.9 24.2	31.7 24.5	32.3 23.7	28.0	27.
5. จ.กาญจนบุรี	Kanchanaburi	32.8 23.7	31.2 22.3	31.0 22.4	30.8 23.0	31.6 21.5	31.6 22.4	33.5 22.7	31.8 22.6	27.2	27.
6. สนามบินดอนเมือง	Don Muang	33.8 26.0	32.8 21.7	31.8 26.5	32.8 25.6	32.7 26.0	33.0 26.0	32.2 26.6	32.7 25.5	29.1	28.
7. กรมอุตุนิยมวิทยา	Bangkok	33.3 25.0	32.6 24.2	30.8 25.4	31.9 25.4	32.2 24.9	32.7 25.3	32.9 26.1	32.3 25.2	28.8	27.
8. อ.อรัญประเทศ	Aranyaprathet	34.2 23.0	33.0 23.2	30.7 22.5	33.5 21.5	31.7 23.1	31.5 21.2	30.5 23.1	32.2 22.5	27.4	27.
9. อุตุฯบางนา	Bang Na	32.4 22.8	31.5 24.1	30.3 22.3	31.5 25.1	31.6 24.8	31.5 24.7	31.5 25.8	31.5 24.2	27.8	..
<u>อ่าวไทยฝั่งตะวันออก</u>	<u>Gulf of Thailand East Coast</u>										
1. ป้อมพระจุลฯ	Pom Phrachun	..	..	..	..	..	..	..	..	..	..
2. จ.ชลบุรี	Chonburi	33.0 24.3	31.5 22.5	30.8 24.0	31.2 24.0	31.6 23.7	32.0 24.5	28.5 26.3	31.2 24.2	27.7	27.
3. อ.สีชัง	Si Chang.	32.7 24.7	31.2 23.3	29.7 25.6	30.9 25.7	30.6 25.4	31.2 25.8	30.9 25.3	31.0 25.0	28.0	..
4. อ.สัตหีบ	Sattahip	33.6 25.2	32.5 22.8	30.7 21.7	31.8 22.5	32.0 23.0	33.2 23.2	.. 25.8	32.3 23.4	27.8	28.1
5. จ.ระยอง	Rayong	33.3 24.6	.. 23.5	30.5 ..	.. 23.8	.. ..	33.2 ..	.. 25.3	.. ..	..	..
6. อ.บ้านเพ	Ban Phe	30.5 27.7	31.1 22.4	.. 25.2	.. ..	30.1 ..	29.5 23.0	.. 23.6	30.3 24.4	27.4	..
7. จ.จันทบุรี	Chanthaburi	34.4 23.1	33.8 22.3	31.8 23.0	33.7 22.6	32.6 22.9	31.3 24.6	30.2 24.0	32.5 23.2	27.8	27.4
8. อ.แหลมงอบ	Laem Ngop	..	..	..	..	..	..	..	..	..	..
9. อ.คลองใหญ่	Khlong Yai	.. 22.2	32.3 ..	31.6 23.1	31.6 ..	29.7 ..	30.4 23.0	.. 23.0	31.1 22.8	27.0	26.9
<u>อ่าวไทยฝั่งตะวันตก</u>	<u>Gulf of Thailand West Coast</u>										
1. อ.หัวหิน	Hua Hin	32.0 24.7	31.3 23.2	30.7 20.4	28.3 23.1	31.2 23.5	31.5 24.1	31.2 25.0	30.9 23.4	27.2	27.1
2. จ.ประจวบคีรีขันธ์	Prachuap Khirikhan	31.3 23.8	31.4 23.9	30.8 22.9	28.4 22.7	30.9 22.9	.. 23.6	30.2 24.0	30.5 23.4	27.0	26.7
3. จ.ชุมพร	Chumphon	32.2 23.7	30.8 23.8	30.5 22.6	25.4 23.2	29.1 22.1	26.1 22.8	28.8 23.2	29.0 23.0	26.0	26.7
4. จ.สุราษฎร์ธานี	Bandon	31.3 22.4	31.8 22.7	30.6 22.7	29.4 22.9	30.2 23.5	30.4 22.8	27.8 23.1	30.2 22.9	26.6	27.1
5. จ.นครศรีธรรมราช	Nakhon Si Thammarat	32.5 22.5	29.1 22.0	31.5 21.6	29.0 21.8	31.8 22.3	31.8 22.7	27.5 23.0	30.4 22.3	26.4	27.1
6. จ.สงขลา	Songkhla	31.5 24.0	30.7 23.0	30.7 23.4	27.4 23.4	30.5 23.4	29.9 23.0	30.1 23.5	30.1 23.4	26.8	27.6
7. จ.ปัตตานี	Pattani	32.2 23.6	30.0 23.8	.. 23.2	29.3 23.0	30.5 23.0	31.1 24.0	30.7 24.2	30.6 23.5	27.0	..
8. จ.นราธิวาส	Narathiwat	31.8 23.5	25.8 22.5	30.5 22.5	29.3 22.8	.. 23.5	31.3 23.0	.. 23.0	29.7 23.0	26.4	26.8
<u>ภาคใต้ฝั่งตะวันตก</u>	<u>Southern Thailand West Coast</u>										
1. จ.ระนอง	Ranong	32.5 22.2	31.2 22.0	32.0 22.7	31.4 21.6	31.0 22.0	30.2 21.6	29.2 22.1	31.1 22.0	26.6	26.0
2. จ.ภูเก็ต	Phuket	31.7 22.7	31.2 23.0	31.0 22.9	31.0 23.8	31.0 22.9	30.0 23.2	29.8 24.0	30.8 23.2	27.0	26.7
3. จ.ตรัง	Trang	32.8 23.6	32.3 22.8	.. 23.2	30.7 22.9	31.8 22.7	30.9 22.9	29.8 23.1	31.4 23.0	27.2	27.0

แก้ไขเพิ่มเติมรายงานอากาศประจำสัปดาห์ฉบับที่ ๔๒/๒๕๐๙ เนื่องจากได้รับรายงานภายหลัง

Correction in weekly weather report No. 42/1966 for late report rainfall data

สถานีฝน	Station	วันที่และจำนวนน้ำฝนเป็นมิลลิเมตร Date and amount of rainfall in m.m. ตุลาคม October 10	11	12	13	14	15	16	ฝนรวม ม.ม. Total m.m.	ฝนตั้งแต่ 1 ม.ค. Accumulative rain-fall Since Jan. 1 ฝนจริง Actual	สูง(+)ต่ำ(-) กว่าปกติ Above(+) Below(-) Normal
ภาคเหนือ	Northern Part										
อ.เชียงแสน	Chiangsaen							54.5	71.7		
อ.เชียงของ	Chiangkhong							23.8	78.1		
อ.แม่สรวย	Mae Sruai							33.6	62.3		
อ.เทิง	Thoeng							5.2	28.1		
อ.เชียงคำ	Chiangkham							28.5	66.5		
อ.พาน	Phan							5.7	76.0		
อ.ฝาง	Fang							11.4	59.4		
อ.ทุ่งช้าง	Thung Chang							47.9	47.9		
อ.นาน้อย	Na Nói							7.1	7.1		
อ.พรหมพิราม	Phrom Phiram							12.1	19.6		
อ.วังทอง	Wang Thong							34.1	40.6		
อ.คลองขลุง	Khlong Khoung						10.3		73.7		
อ.หอมเกา	Lom Kao							0.2	0.2		
อ.จันแดน	Chon Daen							6.5	10.0		
ภาคตะวันออกเฉียงเหนือ	Northeastern Part										
อ.ภูเขียว	Phu Khieo							8.0	31.0		
อ.ผือ	Phon							5.3	10.4		
อ.ปักธงชัย	Pak Thong Chai							24.1	24.1		
อ.โชคชัย	Chok Chai							6.6	6.6		
อ.ครบุรี	Khonburi							T	0.8		
อ.สีคิ้ว	Satuk							23.1	23.1		
อ.ชุกันธุ์	Khukhan							30.0	30.0		
อ.เดชอุดม	Det Udom							8.7	8.7		
ภาคกลาง	Central Part										
อ.บรรพตพิสัย	Banphot Phisai							25.6	27.9		
อ.ลาดยาว	Lat Yao							115.4	115.4		
อ.หนองฉาง	Nang Chang							11.3	11.3		
อ.ทับทัน	Thab Than							3.5	61.5		

สถานีฝน	Station	วันที่และจำนวนน้ำฝนเป็นมิลลิเมตร Date and amount of rainfall in m.m. ตุลาคม October							ฝนรวม มม. Total m.m.	ฝนรวมตั้งแต่ 1 ม.ค. Accumulative rainfall Since Jan.	
		10	11	12	13	14	15	16		ฝนจริง Actual	สูง(+)ต่ำกว่า Above(+) Below(-) Normal
๑๘. จ. ลพบุรี	Lopburi							4.0	10.5	1471.6	+ 285
๑๙. อ. บ้านหมี่	Ban Mi							24.6	24.6		
๓๓. จ. สระบุรี	Saraburi							35.7	89.1	1912.6	+ 517
๓๔. อ. บ้านหมอ	Ban Mo							15.3	15.3		
๓๖. อ. หนองแค	Nong Khae							8.3	35.3		
๓๘. อ. ท่าเรือ	Tha Rua							24.4	34.6		
๔๐. อ. บางบาล	Bang Ban							0.8	6.4		
๔๔. จ. นครนายก	Nakhon Nayok							5.1	11.4	2052.0	+ 31
๔๖. อ. ปากพลี	Pak Phli							5.4	24.5		
๔๐. อ. กบินทร์บุรี	Kabinburi							T	0.0		
๔๑. อ. สระแก้ว	Sa Kaeo							1.8	47.6		
๖๖. จ. นครปฐม	Nakhon Phathum							2.1	117.3		
๖๗. อ. นครชัยศรี	Nakhon Chaisi							12.5	19.8		
๖๘. จ. ธนบุรี	Thonburi						5.1		27.5	1458.4	+ 184
๗๙. อ. บ้านฝ่อง	Ban Phong							1.5	18.9		
๘๐. อ. โพธาราม	Photharam							8.7	19.8		
๘๔. อ. บางคนที	Bang Khonthi					5.2			30.8		
๘๕. อ. อัมพวา	Amphawa							14.5	72.0		
๘๗. จ. สมุทรปราการ	Samut Prakan							29.0	37.5	1590.0	+ 100
๘๘. อ. พระประแดง	Phrapradang							28.3	41.7		
๙๐. อ. บางพลี	Bang Phli							14.8	52.5		
<u>อ่าวไทยฝั่งตะวันออก</u>	<u>Gulf of Thailand East Coast</u>										
๓. อ. พนัสนิคม	Phanat Nikhom							10.2	24.9		
๔. อ. บ้านบึง	Ban Bung							49.0	71.9		
๖. อ. ศรีราชา	Si Racha							14.8	43.1		
๑๑. อ. แกลง	Klaeng							9.1	16.8		
๑๔. อ. ท่าใหม่	Tha Mai							37.9	37.9		
๑๕. อ. มะขาม	Makham							4.8	20.5		
๑๗. จ. ตราด	Trat							14.3	128.8	3866.1	+ 288
๑๘. อ. เขาสมิง	Khao Samang						17.8	27.9	68.5		

สถานีฝน	Station	วันที่และจำนวนน้ำฝนเป็นมิลลิเมตร Date and amount of rainfall in m.m. ตุลาคม October							ฝนรวม มม. Total m.m.	ฝนรวมตั้งแต่ 1 ม.ค. Accumulative rain-fall Since Jan. 1	
		10	11	12	13	14	15	16		ฝนจริง Actual	สูง(+)ต่ำ(-) กว่าปกติ Above(+) Below(-) Normal
.อ.แหลมงอบ	Laem Ngop							1.5	18.5		
ว่ไทยฝั่งตะวันตก	Gulf of Thailand West Coast										
.อ.บ้านแหลม	Ban Laem							2.5	8.6		
.อ.หลังสวน	Lang Suan							16.5	47.1		
.อ.บ้านนาสวร	Ban Nasan							3.3	17.1		
.อ.ฉวาง	Chawang							34.4	87.1		
.อ.ทุ่งสง	Thung Song							10.5	30.9		
.อ.รัตภูมิ	Ratthaphum					7.5	20.2	T	102.0		
.อ.สะเดา	Sadao							24.2	89.3		
.อ.ยะลา	Yala							3.6	50.7		
.อ.เบตง	Be Tong					33.4	5.8	20.1	174.6		
ะใต้ฝั่งตะวันตก	Southern Thailand West Coast										
.จ.พังงา	Phang Nga							1.9	50.8	2803.9	+ 593.1
.อ.ตะกั่วป่า	Takhua Pa						9.3	25.2	93.7		
.อ.ฮิเกา	Si Kao							3.3	83.8		
.จ.สตูล	Satum							2.4	74.3	1907.4	+ 536.7

พิมพ์ที่ ร.พ. กรมอุตุนิยมวิทยา สำนักนายกรัฐมนตรี

บางกะปิ พระนคร

นาวาโท ชำรง กิติสิน ผู้พิมพ์ผู้โฆษณา 2509

ATMOSPHERIC SCIENCES
NOV 8 1966
E.S.S.A.
U.S. Dept. of Commerce

กรมอุตุนิยมวิทยา สำนักนายกรัฐมนตรี

รายงานอากาศประจำสัปดาห์ ระหว่างวันที่ ๒๔ — ๓๐ ตุลาคม ๒๕๐๙

และ

การคาดหมายลักษณะอากาศ ระหว่างวันที่ ๓๑ ตุลาคม — ๖ พฤศจิกายน ๒๕๐๙

ฉบับที่ ๔๔ / ๒๕๐๙

พลเรือโท สนิธ เวสารัชชนันท์

อธิบดีกรมอุตุนิยมวิทยา

METEOROLOGICAL DEPARTMENT
OFFICE OF THE PRIME MINISTER
BANGKOK THAILAND

WEEKLY WEATHER REPORT

DURING THE PERIOD OCTOBER 24 – 30, 1966

AND

WEATHER OUTLOOK

DURING OCTOBER 31 — NOVEMBER 6, 1966

No. 44 / 1966

Sanit Vesa — rajanunda

Vice Admiral, Director General

การคาดหมายลักษณะอากาศใน ๗ วัน ข้างหน้า
ตั้งแต่วันที่ ๓๑ ตุลาคม ถึง ๖ พฤศจิกายน ๒๕๐๙

ลักษณะทั่วไป

คาดว่าจะยังคงมีหย่อมความกดอากาศต่ำในทะเลจีนใต้ เคลื่อนเข้าสู่ภาคใต้เป็นระยะ ๆ ซึ่งจะทำให้มีฝนตกหนักในภาคนี้ บริเวณความกดอากาศสูงในประเทศจีนจะมีกำลังแรงขึ้น และอาจแผ่บริเวณลงมาปกคลุมตอนใต้ของประเทศจีนจนถึงประเทศไทยได้ ลักษณะเช่นนี้จะทำให้อุณหภูมิในภาคเหนือและภาคตะวันออกเฉียงเหนือลดลง

ภาคเหนือ ภาคตะวันออกเฉียงเหนือ	ตลอดสัปดาห์อากาศโปร่งเป็นส่วนมาก และอุณหภูมิจะลดลง
ภาคกลาง ภาคตะวันออก	มีฝนหรือฝนฟ้าคะนองเป็นบางแห่งในระยะครึ่งแรกของสัปดาห์ ส่วนในครึ่งหลังของสัปดาห์อากาศโปร่งเป็นส่วนมาก
ชาวไทย ฝั่งตะวันตก	ตลอดสัปดาห์มีฝนทั่วไป แต่ในระยะครึ่งแรกของสัปดาห์จะมีฝนตกหนักเป็นแห่งๆ
ภาคใต้ ฝั่งตะวันตก	มีฝนทั่วไปตลอดสัปดาห์
พระนคร และ ธนบุรี	ตลอดสัปดาห์อากาศโปร่งเป็นส่วนมาก

กรมอุตุนิยมวิทยา

๓๑ ต.ค. ๐๙

Weather Outlook for the next seven days
From October 31,- November 6,1966

General Situation

It is expected that a series of low pressure areas will move from the South China Sea to the Southern part of Thailand which will cause copious rain over this part. High pressure area over China mainland will be intensifying and spreading to over southern China and Thailand. This condition will cause decrease in temperature in the Northern and Northeastern parts of Thailand.

Northern Part: Northeastern Part:	Mainly fair throughout the week with slight decrease in temperature.
Central Part: Eastern Part:	Isolated showers or thundershowers in the first half of the week, while mainly fair in the second half of the week.
Gulf of Thailand, West Coast:	Widespread rains throughout the week with scattered heavy falls in the first half of the week.
Southern Thailand, West Coast:	Widespread rains throughout the week.
Bangkok and Thonburi:	Mainly fair throughout the week.

Meteorological Department
31 / 10 / 1966

สรุปลักษณะอากาศทั่วไปในรอบสัปดาห์
ตั้งแต่วันที่ ๒๔ - ๓๐ ตุลาคม ๒๕๐๙

๑. ในตอนครึ่งแรกของสัปดาห์ พายุดีเปรสชั่นซึ่งขึ้นฝั่งทางเวียดนามใต้ในสุดสัปดาห์ที่แล้วได้เคลื่อนเข้าสู่ภาคตะวันออกเฉียงเหนือในวันที่ ๒๕ ต.ค. แล้วเคลื่อนไปทางตะวันตกเฉียงเหนืออย่างช้า ๆ ผ่านใกล้บริเวณจังหวัดนครราชสีมา เพชรบูรณ์ แล้วอ่อนกำลังลงในวันที่ ๒๗ ต.ค. ส่วนในตอนครึ่งหลังของสัปดาห์ บริเวณความกดอากาศสูงจากประเทศจีนได้ทวีกำลังแรงขึ้นและแผ่ลงมาปกคลุมตอนบนของประเทศ และในตอนสุดสัปดาห์ได้มีพายุดีเปรสชั่นก่อตัวขึ้นในอ่าวไทยแล้วเคลื่อนขึ้นฝั่งระหว่างจังหวัดนครศรีธรรมราชกับจังหวัดสงขลา

๒. ในตอนครึ่งแรกของสัปดาห์ ปรากฏว่ามีฝนปานกลางถึงหนักแผ่เป็นบริเวณกว้างกับมีฝนหนักมากเป็นบางแห่งในภาคเหนือตอนล่าง ภาคตะวันออกเฉียงเหนือ ภาคกลาง รวมทั้งอ่าวไทยฝั่งตะวันออก ส่วนในครึ่งหลังของสัปดาห์ฝนลดปริมาณลง และในภาคใต้มีฝนชุกตลอดสัปดาห์โดยเฉพาะในตอนครึ่งหลังของสัปดาห์

๓. ในระหว่างสัปดาห์ อุณหภูมิที่ได้จดบันทึกต่ำที่สุดในภาคต่าง ๆ ของประเทศไทย ปรากฏดังนี้ :-

ภาคเหนือ	๑๗.๘ ซ.ที่	จ.เชียงราย	เมื่อวันที่ ๒๔ ต.ค.
ภาคตะวันออกเฉียงเหนือ	๑๙.๔ ซ.ที่	อ.มุกดาหาร	" ๒๕,๓๐ "
ภาคกลาง	๒๑.๓ ซ.ที่	อ.อรัญญประเทศ	" ๒๕ "
อ่าวไทย ฝั่งตะวันออก	๒๒.๕ ซ.ที่	จ.จันทบุรี และอ.กองใหญ่	" ๒๖และ๒๙ "
อ่าวไทย ฝั่งตะวันตก	๒๑.๘ ซ.ที่	จ.นครศรีธรรมราช	" ๒๙ "
ภาคใต้ ฝั่งตะวันตก	๒๑.๙ ซ.ที่	จ.ระนอง	" ๓๐ "

กรมอุตุนิยมวิทยา

๓๑ ต.ค. ๐๙

General Situation

Period October 24 - 30, 1966

1. In the first half of the week, the tropical depression landing South Vietnam coast last weekend moved to the Northeastern part of Thailand on Oct.25, then further moved slowly westward across the area of Nakhon Ratchasima and Phetchabun. It dissipated on Oct.27. During the latter half of the week the anticyclone over China intensified and extended southward to Upper Thailand. In the weekend the tropical depression developing in the Gulf of Thailand, landed the southern Thailand coast between Nakhon Si Thammarat and Songkhla.

2. In the first half of the week widespread moderate to heavy rain with local very heavy falls occurred over the lower portion of the Northern, Northeastern, Central parts and East Coast of the Gulf of Thailand. Less rain occurred in the latter period of the week. Copious rain distributed in the Southern part throughout the week especially in the latter period of the week.

3. During the week, the lowest temperatures in the various parts of Thailand were as follows:-

Northern Part	17.8 C. at Chiangrai	on Oct.	24
Northeastern Part	19.4 C. at Mukdahan	" "	29,30
Central Part	21.3 C. at Aranyaprathet	" "	25
Gulf of Thailand, East Coast	22.5 C. at Chanthaburi, Khlong Yai	"	26,29
Gulf of Thailand, West Coast	21.8 C. at Nakhon Si Thammarat	"	29
Southern Thailand, West Coast	21.9 C. at Ranong	" "	30

Meteorological Department
31 / 10 / 1966

ข่าวอากาศเพื่อการเกษตรประจำสัปดาห์

ระหว่างวันที่ ๒๔ – ๓๐ ตุลาคม ในครึ่งแรกของสัปดาห์ ปรากฏว่ามีฝนปานกลางถึงหนักแย่เป็นบริเวณกว้างกับมีฝนหนักมากเป็นบางแห่งในภาคเหนือตอนล่าง ภาคตะวันออกเฉียงเหนือ ภาคกลาง รวมทั้งอ่าวไทยฝั่งตะวันออก ส่วนในครึ่งหลังของสัปดาห์ฝนลดปริมาณลง และในภาคใต้มีฝนชุกตลอดสัปดาห์โดยเฉพาะในตอนครึ่งหลังของสัปดาห์

<u>ข้อควรระวัง</u>

เนื่องจากปรากฏว่าพายุดีเปรสชั่นจากทะเลจีนใต้ได้เคลื่อนตัวเข้าสู่ภาคใต้ของประเทศไทย และยังคงมีหย่อมความกดอากาศต่ำเคลื่อนมาจากทะเลจีนใต้เป็นระยะ ๆ ลักษณะเช่นนี้จะทำให้มีฝนหนาแน่นในภาคใต้บริเวณตั้งแต่จังหวัดชุมพรและระนองลงไปทางใต้ กับมีฝนตกหนักเป็นแห่ง ๆ ในสัปดาห์นี้ จึงขอให้กสิกรในภาคใต้ระมัดระวังพืชผลเสียหายอันเนื่องจากฝนตกหนัก และควรเตรียมการป้องกันและกำจัดโรคใบเน่าซึ่งอาจเกิดขึ้นกับต้นยางพาราได้ สำหรับชาวประมงขอให้ระมัดระวังอันตรายอันเนื่องจากลมแรงและคลื่นจัด โดยเฉพาะทางฝั่งตะวันออกของภาคใต้

กองอากาศเกษตร กรมอุตุนิยมวิทยา

๒๑ ก.ค. ๐๙

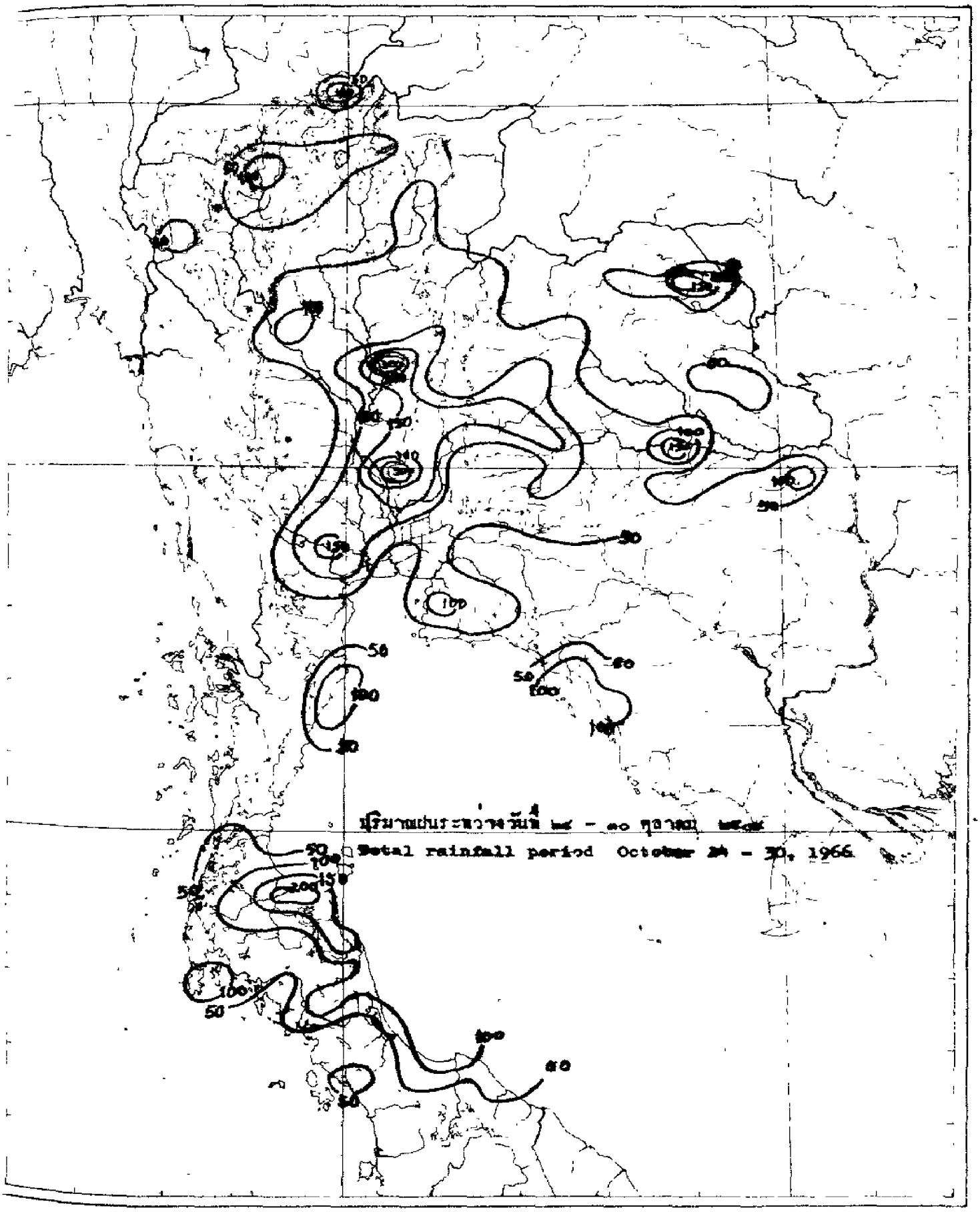
ปริมาณฝนระหว่างวันที่ ๒๔ - ๓๐ ตุลาคม ๒๕๑๙
Total rainfall period October 24 - 30, 1966

สถานีฝน	Station	วันที่และจำนวนน้ำฝนเป็นมิลลิเมตร Date and amount of rainfall in m.m. ตุลาคม October							ฝนรวม ม.ม. Total m.m.	ฝนรวมตั้งแต่ 1 ม.ค. Accumulative rain-fall Since Jan.	
		24	25	26	27	28	29	30		ฝนจริง Actual	สูง(+)ต่ำ(-) กว่าปกติ Above(+) Below(-) Normal
ภาคเหนือ	Northern Part										
1.จ.เชียงราย	Chiangrai*		2.4	T	0.3	23.4	9.1		35.2	1733.2	+110.0
2.อ.แม่สาย	Mae Sai	..	..	..	..	..	..	..	..		
3.อ.เชียงแสน	Chiangsaen				1.0	35.2			36.2		
4.อ.เชียงของ	Chiangkhong								0.0		
5.อ.แม่จัน	Mae Chan	..	..	.	..	64.8	43.2	..	107.5		
6.อ.แม่สรวย	Mae Sruai				37.8				37.8		
7.อ.เทิง	Thoeng		7.5	25.2		12.5			45.2		
8.อ.เชียงคำ	Chiangkham					50.1			50.1		
9.อ.พาน	Phan		3.2			38.7	11.3		53.2		
10.อ.เวียงป่าเป้า	Wing Pa Pao								0.0		
11.อ.พะเยา	Phayao			5.4	5.4	8.1			18.9		
12.จ.แม่ฮ่องสอน	Mae Hongson*			T	0.7	20.8	15.1		36.6	1169.5	- 17.6
13.อ.ปาย	Pai								0.0		
14.อ.ขุนยวม	Khun Yaum								0.0		
15.อ.แม่สะเรียง	Mae Sariang*		3.2	7.3	37.9	3.9	0.2		52.5	1074.0	-175.0
16.จ.เชียงใหม่	Chiangmai*			T	20.9	6.2	34.3		61.4	860.6	-378.4
17.อ.ฝาง	Fang			1.8					1.8		
18.อ.เชียงดาว	Chiangdao					45.8	76.2		122.0		
19.อ.แม่แตง	Mae Taeng			12.8	45.1		27.1		85.0		
20.อ.แม่ริม	Mae Rim	..	..	..	..	..	..	..	..		
21.อ.สันทราย	San Sai		T	T	3.8	14.6	10.8		29.2		
22.อ.ดอยสะเก็ด	Doi Saket			4.6		1.5	17.0		23.1		
23.อ.สันกำแพง	San Kamphaeng			16.4	22.1				38.1		
24.อ.ฮางดง	Hang Dong		0.6		19.8	54.1			74.5		
25.อ.สารภี	Saraphi			5.3					5.3		
26.อ.สันป่าตอง	San Pa Tong			6.2	26.0	15.3	41.5		89.0		
27.อ.จอมทอง	Chom Thong				38.0				38.0		
28.อ.ฮอด	Hot			T					T		
29.จ.ลำพูน	Lamphun			11.4					11.4	..	..
30.อ.ป่าซาง	Pasang			24.6		20.0	39.0		83.6		
31.จ.ลำปาง	Lampang*		1.3	11.2	18.8	1.3	8.1		40.7	1120.7	+147.5
32.อ.งาว	Ngao	..	..	..	..	..	..	..	..		
33.อ.แจ้ห่ม	Chae Hom			18.2	38.6				56.8		
34.อ.เกาะคา	Ko Kha			10.8	9.5	1.3			21.6		
35.อ.สบปราบ	Sop Prap	1.5	1.1	32.2	0.6		1.7		37.1		
36.อ.เถิน	Thoen	T	3.7	24.4		34.4			62.5		
37.จ.แพร่	Phrae Airport*		6.3	3.7	7.4	6.1			23.5	790.8	-189.4
38.อ.สูงเม่น	Sung Men			7.9	8.3				16.2		
39.จ.น่าน	Nan*		3.0	52.6		4.6			60.2	1282.2	+184.4

สถานีฝน	Station	วันที่และจำนวนน้ำฝนเป็นมิลลิเมตร Date and amount of rainfall in m. m. ตุลาคม October 24	25	26	27	28	29	30	ฝนรวม มม. Total m. m.	ฝนรวมตั้งแต่ 1 ม.ค. Accumulative rain-fall Since Jan. 1 ฝนจริง Actual	สูง(+)ต่ำ(-)กว่าปกติ Above(+) Below (-) Normal
1.อ.ทุ่งช้าง	Thung Chang			30.3					30.3		
2.อ.ปัว	Pua		5.3	37.2		5.5			48.0		
3.อ.นาน้อย	Na Noi		20.5	36.7	1.9				49.1		
4.จ.อุตรดิตถ์	Uttaradit*	9.0	38.4	18.0	25.9	7.9			99.2	1239.7	-191.7
5.อ.ลับแล	Lap Lae		34.3	17.2	7.1				58.6		
6.อ.น้ำปาด	Nam Pat	3.6	15.5	47.2					66.3		
5.จ.ตาก	Tak	..	..	..	..	..	..	..	..		
7.เขื่อนภูมิพล	Bhumibol Dam*	..	..	..	..	..	..	..	..		
8.อ.บ้านตาก	Ban Tak		7.1	12.6	7.7	10.7			38.1		
9.สนามบินตาก	Tak Airport*	3.7	20.4	26.5	53.9	0.2		0.8	105.5	1047.7	+293.8
10.อ.แม่สอด	Mae Sot*		2.8	T	18.1	0.1			21.0	1435.2	- 18.4
1.จ.สุโขทัย	Sukhothai		7.2	14.8					22.0	1044.4	-228.2
2.อ.สวรรคโลก	Sawankhalok		47.0	42.4	T	7.1			96.5		
3.อ.กงไกรลาศ	Kongkrailat	3.1							3.1		
4.อ.ศรีสำโรง	Si Samrong	..	..	..	..	..	..	..	..		
5.จ.พิษณุโลก	Phitsanulok*	5.7	20.2	46.2	0.4	1.2	T		73.7	1472.8	+150.4
6.อ.พรหมพิราม	Phrom Phiram	1.9	9.4	52.9					64.2		
7.อ.วังทอง	Wang Thong	17.4	14.2	35.6		19.0			86.2		
58.อ.บางกระทุ่ม	Bang Kratum	74.8	18.2	17.7					110.7		
59.จ.กำแพงเพชร	Kamphaeng Phet		67.8						67.8	1492.9	+689.5
60.อ.คลองขลุง	Khlong Khlung	30.0	10.5	20.2		25.2			85.9		
61.อ.ขานุวรลักษบุรี	Khanu Woralakburi	26.2	32.5	16.8	T	5.2			82.7		
62.จ.พิจิตร	Phichit	172.5	85.7	41.5					299.7	1890.8	+547.8
63.อ.ตะพานหิน	Taphanhin	60.1	30.4	5.6					96.1		
64.อ.บางมูลนาค	Bang Munnak	116.5	19.8	11.8					148.1		
65.จ.เพชรบูรณ์	Phetchabun*	33.2	30.9	5.0		1.6			70.7	1132.1	- 3.8
66.อ.หล่มเก่า	Lom Kao	10.3	14.1	54.2		9.2			87.8		
67.อ.หล่มสัก	Lom Sak	23.3	20.2	34.6		T			78.1		
68.อ.ชนแดน	Chon Daen	53.0		16.4					69.4		
69.อ.วิเชียรบุรี	Wichianburi	123.0	39.5	32.2					194.7		
ภาคตะวันออกเฉียงเหนือ	**Northeastern Part**										
1.จ.เลย	Loei*	2.9	28.7	6.4	1.2	8.4			47.6	1118.4	-114.5
2.อ.เชียงคาน	Chiangkhan		20.0	3.3	18.0				41.3		
3.อ.ท่าลี่	Tha Li			50.1					50.1		
4.อ.ด่านซ้าย	Dan Sai	20.5	10.3	40.3					71.1		
5.อ.วังสะพุง	Wang Saphung	30.3	21.2	6.2	11.2				68.9		
6.จ.หนองคาย	Nong Khai*	T	34.5	11.4		0.1			46.0	..	..
7.อ.บึงกาฬ	Bung Kan	..	..	..	..	..	..	..	..		
8.อ.โพนพิสัย	Phon Phisai		65.0	13.0					78.0		
9.อ.ท่าบ่อ	Tha Bo	T	33.6	12.9					46.5		

สถานีฝน	Station	วันที่และจำนวนน้ำฝนเป็นมิลลิเมตร Date and amount of rainfall in m.m. ตุลาคม October							ฝนรวม m.m. Total m.m.	ฝนรวมตั้งแต่ 1 ม.ค. Accumulative rainfall Since Jan.1	
		24	25	26	27	28	29	30		ฝนจริง Actual	สูง(+)ต่ำ(-) กว่าปกติ Above(+) Below(-) Normal
10.จ.อุดรธานี	Udon Thani*	T	14.7	7.9					22.6	1598.7	+301.4
11.อ.บ้านผือ	Ban Phu		20.7	10.6					31.3		
12.อ.เพ็ญ	Phen	..	..	..	..	..	..	..	..		
13.อ.หนองหาร	Nong Han		52.4						52.4		
14.อ.หนองบัวลำภู	Nong Bua Lamphu		30.4						30.3		
15.จ.สกลนคร	Sakon Nakhon*	3.3	42.3	3.3					48.9	1431.5	- 5.1
16.อ.วานรนิวาส	Wanon Niwat		28.2						28.2		
17.อ.สว่างแดนดิน	Sawang Daen Din	6.3	126.6	33.5					168.4		
18.อ.พรรณานิคม	Phanna Nikhom		12.1	11.5					23.6		
19.จ.นครพนม	Nakhon Phanom*	0.8	8.9	9.2	T		T		18.9	2365.5	+266.8
20.อ.บ้านแพง	Ban Phaeng		9.6		3.4				13.0		
21.อ.ท่าอุเทน	Tha Uten	..	..	..	..	..	..	..	..		
22.อ.นาแก	Na Kae	T	33.5	T					33.5		
23.อ.ธาตุพนม	That Phanom	3.8	10.6						14.4		
24.อ.มุกดาหาร	Mukdahan*	4.2	35.4	0.2					39.8	1599.4	+279.4
25.จ.ชัยภูมิ	Chaiyaphum*	55.8	119.3	0.8					175.9	1186.2	+332.3
26.อ.ภูเขียว	Phu Khieo	50.6	19.1			2.5			72.2		
27.อ.เกษตรสมบูรณ์	Kaset Sombun	106.8	34.2	6.6					147.6		
28.อ.คอนสวรรค์	Khon Sawan	50.2	8.1	1.8					60.1		
29.อ.จตุรัส	Chaturat	92.7	73.5		6.2				172.4		
30.อ.บำเหน็จณรงค์	Bamnet Narong	56.5	25.5						82.0		
31.จ.ขอนแก่น	Khon Kaen*	5.4	16.6	7.1					29.1	1330.4	+ 90.6
32.อ.น้ำพอง	Nam Phong		67.8						67.8		
33.อ.ภูเวียง	Phu Wiang	43.7	25.4						69.1		
34.อ.ชุมแพ	Chum Phae	99.3	29.0						128.3		
35.อ.มัญจาคีรี	Mancha Khiri	22.0	14.8						36.8		
36.อ.ชนบท	Chonnabot	14.5	12.6	T					27.1		
37.อ.บ้านไผ่	Ban Phai	4.4	17.3	0.8	4.2				26.7		
38.อ.พล	Phon	45.8	16.4						62.2		
39.จ.มหาสารคาม	Maha Sarakham	5.8	21.6						27.4	1423.7	+208.7
40.อ.โกสุมพิสัย	Kosum Phisai	4.4	13.6				1.2		19.2		
41.อ.บรบือ	Borabu	3.4	7.3						10.7		
42.อ.พยัคฆภูมิพิสัย	Phayakphum Phisai	39.4	15.5						54.9		
43.จ.กาฬสินธุ์	Kalasin	2.3	1.5		4.1				7.9	2096.3	+698.9
44.อ.สหัสขันธ์	Sahatkhan	..	..	..	..	..	..	..	..		
45.อ.ยางตลาด	Yang Talat	4.3	3.1						7.4		
46.อ.กันทรวิชัย	Kanthara Wichai		9.4						9.4		
47.อ.กมลาไสย	Kamalasai	3.2	3.6						6.8		
48.จ.ร้อยเอ็ด	Roi Et*	13.2	11.8						25.0	1862.5	+529.8
49.อ.โพนทอง	Phon Thong		54.8						54.8		

สถานีฝน	Station	วันที่และจำนวนน้ำฝนเป็นมิลลิเมตร Date and amount of rainfall in m.m. ตุลาคม October							ฝนรวม ม.ม. Total m.m.	ฝนรวมตั้งแต่ 1 ม.ค. Accumulative rain-fall Since Jan. 1	
		24	25	26	27	28	29	30		ฝนจริง Actual	สูง(+)ต่ำ(-)กว่าปกติ Above(+) Below (-) Normal
50.อ.อวัชบุรี	Thawatburi								0.0		
51.อ.อาจสามารถ	At Samat	26.5	22.5						49.0		
52.อ.เสลภูมิ	Selaphum	8.5	4.8	1.9					15.2		
53.อ.จตุรพักตรพิมาน	Chaturaphak Phiman		0.5						0.5		
54.อ.เกษตรวิสัย	Kaset Wisai	8.9	17.4						26.3		
55.อ.พนมไพร	Phanom Phrai	..	..	..	..	..	..	..	..		
56.อ.สุวรรณภูมิ	Suwannaphum	53.6	12.9						66.5		
57.จ.นครราชสีมา	Nakhon Ratchasima*	72.1	13.7	4.2		0.6	T		90.6	1304.2	+214.2
58.อ.บัวใหญ่	Bua Yai	90.7							90.7		
59.อ.คง	Khong	164.5	5.3		3.6				173.4		
60.อ.ด่านขุนทด	Dan Khunthot	37.0	26.8						63.8		
61.อ.โนนไทย	Non Thai	68.5	17.8						86.3		
62.อ.โนนสูง	Non Sung	62.0	3.6						65.6		
63.อ.พิมาย	Phimai	117.3	6.4						123.7		
64.อ.ปากช่อง	Pak Chong	..	..	..	..	..	..	..	..		
65.อ.สีคิ้ว	Si Khiu	50.3							50.3		
66.อ.สูงเนิน	Sung Noen	40.8	19.2						60.0		
67.อ.จักราช	Chakkarat	110.5		10.5					121.0		
68.อ.ปักธงชัย	Pak Thong Chai	76.8	7.9	8.1	0.8	7.1			100.7		
69.อ.โชคชัย	Chok Chai	27.4	28.1	4.3		1.8			61.6		
70.อ.ครบุรี	Khonburi	38.6	20.6			3.4	T		62.6		
71.จ.บุรีรัมย์	Burirum	71.9							71.9	2118.2	+791.9
72.อ.พุทไธสง	Phutthai Song	..	..	..	..	..	..	..	..		
73.อ.สตึก	Satuk	34.2	17.3						51.5		
74.อ.ลำปลายมาศ	Lam Plai Mat	56.5	6.5						63.0		
75.อ.นางรอง	Nang Rong	32.7	5.6			14.9			53.2		
76.อ.ประโคนชัย	Prakhon Chai			32.6					32.6		
77.จ.สุรินทร์	Surin*	32.8	5.7		0.1	0.2			38.8	1558.6	+462.1
78.อ.ท่าตูม	Tha Tum	..	..	..	..	..	..	..	..		
79.อ.รัตนบุรี	Rattanaburi	92.0	84.0						176.0		
80.อ.ศรีขรภูมิ	Si Khoraphum	38.5	14.2						52.7		
81.อ.ปราสาท	Prasat	..	..	..	..	..	..	..	..		
82.อ.สังขะ	Sangkha	7.2	3.1						10.3		
83.จ.ศรีสะเกษ	Sisakat	12.5							12.5	1850.5	+577.3
84.อ.ราษีไศล	Rasisalai	10.8							10.8		
85.อ.อุทุมพรพิสัย	Uthumphon Phisai	19.1	3.5						22.6		
86.อ.กันทรารมย์	Kanthararom	13.6	2.4						16.0		
87.อ.ขุขันธ์	Khukhan	40.0			15.0				55.0		
88.อ.กันทราลักษณ์	Kantharalak	..	..	..	..	..	..	..	..		
89.จ.อุบลราชธานี	Ubon Ratchathani*	33.2	3.6		T				36.8	2224.7	+575.2

สถานีฝน	Station	วันที่และจำนวนน้ำฝนเป็นมิลลิเมตร Date and amount of rainfall in m.m. ตุลาคม October							ฝนรวม ม.ม. Total m.m.	ฝนรวมตั้งแต่ 1 ม. Accumulative rainfall Since Jan.	
		24	25	26	27	28	29	30		ฝนจริง Actual	สูง(+)ต่ำ(-)กว่าปกติ Above(+) Below(-) Normal
90.อ.ชานุมาน	Chanuman	..	..	..	..	..	..	..	..		
91.อ.เขมราฐ	Khemmarat	39.0							39.0		
92.อ.อำนาจเจริญ	Amnat Charoen	36.4	21.4						57.8		
93.อ.ยะโสธร	Yasothon	12.3	32.7						45.0		
94.อ.คำเขื่อนแก้ว	Kham Khuan Kaeo		23.5						23.5		
95.อ.ตระการพืชผล	Trakan Phut Phon	20.5	17.3						37.8		
96.อ.มหาชนะชัย	Maha Chana Chai	14.9	5.9						20.8		
97.อ.เขื่องใน	Khuang Nai	..	..	..	..	..	..	..	..		
98.อ.โขงเจียม	Khong Chiam	8.5	7.0						15.5		
99.อ.พิบูลมังษาหาร	Phibun Mangsahan	20.3							20.3		
100.อ.เดชอุดม	Det Udom	62.8	13.2		25.6				101.6		
ภาคกลาง	Central Part										
1.จ.นครสวรรค์	Nakhon Sawan*	83.6	41.5	1.4	4.4	8.7			139.6	1222.5	+ 49.7
2.อ.บรรพตพิสัย	Banphot Phisai	45.9	18.5		T				64.4		
3.อ.ลาดยาว	Lat Yao		55.4			10.1			65.5		
4.อ.ชุมแสง	Chumsaeng	127.4		19.7					147.1		
5.อ.พยุหคีรี	Phayuha Khiri	146.4							146.4		
6.จ.อุทัยธานี	Uthai Thani	48.0							48.0	1433.0	+272.6
7.อ.หนองฉาง	Nong Chang	26.2	7.3			19.3			52.8		
8.อ.ทับทัน	Thab Than	32.5	5.6	1.2		9.2			48.5		
9.อ.หนองขาหย่าง	Nong Kha Yang	44.5	11.2						55.7		
10.อ.บ้านไร่	Ban Rai	23.9	2.0						25.9		
11.จ.ชัยนาท	Chainat	..	..	..	..	..	..	..	..	1394.3	+187.5
12.อ.มโนรมย์	Manorom	41.3	7.4			3.2			51.9		
13.อ.วัดสิงห์	Wat Sing	37.1		0.4		6.0			43.5		
14.จ.สิงห์บุรี	Singburi	139.0	19.8						158.8	1456.3	+370.1
15.อ.อินทรบุรี	Inburi	300.8							300.8		
16.อ.บางระจัน	Bangrachan	145.5	11.0						156.5		
17.อ.พรหมบุรี	Phromburi	107.1	6.0						113.1		
18.จ.ลพบุรี	Lopburi*	49.0	5.8	0.8		9.2			64.8	1539.4	+320.0
19.อ.บ้านหมี่	Ban Mi	142.3							142.3		
20.อ.โชยบาดาล	Chai Badan	103.6	22.7						126.3		
21.อ.ท่าวุ้ง	Tha Wung	144.0							144.0		
22.จ.สุพรรณบุรี	Suphanburi*	51.0	51.0				T		102.0	1364.2	+142.6
23.อ.เดิมบางนางบวช	Doembang Nangbuat	36.0	13.5						49.5		
24.อ.สามชุก	Sam Chuk		67.0						67.0		
25.อ.ศรีประจันต์	Si Prachan	44.0							44.0		
26.อ.บางปลาม้า	Bang Pla Ma								0.0		
27.อ.สองพี่น้อง	Song Phi Nong	15.1							15.1		
28.จ.อ่างทอง	Ang Thong	66.2							66.2	1720.8	+452.1

สถานีฝน	Station	วันที่และจำนวนน้ำฝนเป็นมิลลิเมตร Date and amount of rainfall in m.m. ตุลาคม October							ฝนรวม มม. Total m.m.	ฝนรวมตั้งแต่ 1 ม.ค. Accumulative rain-fall Since Jan. 1	
		24	25	26	27	28	29	30		ฝนจริง Actual	สูง(+)ต่ำ(-) กว่าปกติ Above(+) Below(-) Normal
9.อ.โพธิ์ทอง	Pho Thong	181.3							181.3		
7.อ.ไชโย	Chaiyo	114.5							114.5		
1.อ.วิเศษไชยชาญ	Wiset Chaichan		6.3						6.3		
2.อ.ป่าโมก	Pa Mok	87.5	12.5						100.0		
3.จ.สระบุรี	Saraburi	64.4				10.2			74.6	2013.8	+590.3
4.อ.บ้านหมอ	Ban Mo	65.3							65.3		
5.อ.แก่งคอย	Kaeng Khoi	..	..	..	..	..	..	..	..		
6.อ.หนองแค	Nong Khae	37.1				2.2			39.3		
7.จ.พระนครศรีอยุธยา	Ayutthaya	89.7							89.7	1403.8	+232.4
8.อ.ท่าเรือ	Tha Rua	39.2					31.4		70.6		
9.อ.ผักไห่	Phak Hai	49.7	8.2						57.9		
0.อ.บางบาล	Bang Ban	93.8	T						93.8		
1.อ.บางไทร	Bang Sai	..	..	..	..	..	..	..	..		
2.อ.เสนา	Sena	54.3	3.4						57.7		
3.อ.บางปะอิน	Bang Pa-in	8.1							8.1		
4.จ.นครนายก	Nakhon Nayok	68.2				2.1			70.3	2125.7	+ 69.8
5.อ.บ้านนา	Ban Na	66.2	T						66.2		
6.อ.ปากพลี	Pak Phli	41.8	0.4						42.2		
7.จ.ปราจีนบุรี	Prachinburi*	48.6	0.6			0.6			49.8	2592.3	+635.8
8.อ.บ้านสร้าง	Ban Sang	43.5							43.5		
9.อ.ศรีมหาโพธิ์	Si Maha Pho	38.4		2.0					40.4		
0.อ.กบินทร์บุรี	Kabinburi	26.2	0.4			1.9			28.3		
1.อ.สระแก้ว	Sa Kaeo	5.2	2.4						7.6		
2.อ.วัฒนานคร	Watthana Nakhon	3.3	0.1	0.3			8.4		12.1		
3.อ.อรัญประเทศ	Aranyaprathet*	7.0	6.1	15.8		3.0	6.8	8.5	47.2	1711.9	+121.5
4.จ.ปทุมธานี	Pathum Thani	36.1							36.1	1126.9	-339.1
5.อ.ธัญบุรี	Thanyaburi	49.2			1.1				50.3		
6.จ.นนทบุรี	Nonthaburi	32.6							32.6	..	..
7.อ.บางบัวทอง	Bang Bua Thong	..	..	..	..	..	..	..	..		
8.จ.กาญจนบุรี	Kanchanaburi*	57.5				56.9	1.6		116.0	928.4	-102.2
9.อ.สังขละบุรี	Sang Khlaburi			4.1					4.1		
0.อ.ทองผาภูมิ	Thong Pha Phum	..	..	..	..	..	..	..	..		
1.อ.ไทรโยค	Sai Yok	..	..	..	..	..	..	..	..		
2.กิ่ง อ.ศรีสวัสดิ์	Si Sawat	..	..	..	..	..	..	..	..		
3.อ.บ่อพลอย	Bo Phloi	..	..	..	..	..	..	..	..		
4.อ.พนมทวน	Phanom Thuan	26.6							26.6		
5.อ.ท่าม่วง	Tha Muang	82.4				102.8			185.2		
6.จ.นครปฐม	Nakhon Pathom	22.2							22.2	..	..
7.อ.นครชัยศรี	Nakhon Chai Si	18.1							18.1		
8.จ.ธนบุรี (บางกอกน้อย)	Thonburi	11.6							11.6	1492.2	+157.1

สถานีฝน	Station	วันที่และจำนวนน้ำฝนเป็นมิลลิเมตร Date and amount of rainfall in m.m. ตุลาคม October							ฝนรวม น.ม. Total m.m.	ฝนรวมตั้งแต่ 1 ม.ค. Accumulative rainfall Since Jan.1	
		24	25	26	27	28	29	30		ฝนจริง Actual	สูง(+)ต่ำ(-) กว่าปกติ Above(+) Below(-) Normal
69. อ.บางขุนเทียน	Bang Khun Thian	18.6							18.6		
70. กรมอุตุนิยมวิทยา	Bangkok*	15.4	0.9			T			16.3	1624.4	+122.0
71. สนามบินดอนเมือง	Don Muang*	32.8	0.6			1.4			34.8	1189.3	-382.2
72. อ.บางเขน	Bang Khen	18.1				6.1			24.2		
73. อ.มีนบุรี	Minburi	66.7	1.2			2.1			70.0		
74. อ.ลาดกระบัง	Lat Krabang	53.6							53.6		
75. อุตุฯบางนา	Bang Na*	19.6	0.8						20.4		
76. จ.ฉะเชิงเทรา	Chachoengsao	58.1				5.2			63.3	1635.1	+355.4
77. อ.บ้านโพธิ์	Ban Pho	28.4							28.4		
78. จ.ราชบุรี	Ratburi	50.7		21.9		10.2	41.4		124.2	1349.0	+315.3
79. อ.บ้านโป่ง	Ban Pong	53.4							53.4		
80. อ.โพธาราม	Photharam	30.7				18.7	2.1		51.5		
81. อ.ดำเนินสะดวก	Damnoen Saduak	32.6	19.6	42.5			22.8		117.5		
82. อ.ปากท่อ	Pak Tho	23.6							23.6		
83. จ.สมุทรสงคราม	Samut Songkhram	36.1				5.2			41.3	1748.3	+646.0
84. อ.บางคนที	Bang Khonthi	40.5	15.1			3.1			58.7		
85. อ.อัมพวา	Amphawa	38.7		6.9		3.8			49.4		
86. จ.สมุทรสาคร	Samut Sakhon	54.8	3.1	4.6		14.8			77.3	1585.6	+169.6
87. จ.สมุทรปราการ	Samut Prakan	30.0		1.5					31.5	1650.6	+117.5
88. อ.พระประแดง	Phrapradaeng	27.3							27.3		
89. ป้อมพระจุลฯ	Pom Phrachun*	..	..	..	..	..	..	..	..		
90. บางปู	Bang Pu*	..	..	..	..	..	..	..	..		
91. อ.บางพลี	Bang Phli	31.8							31.8		
<u>อ่าวไทยฝั่งตะวันออก</u>	<u>Gulf of Thailand East Coast</u>										
1. จ.ชลบุรี	Chonburi*	36.9	1.3			4.8			43.0	1548.1	+150.3
2. อ.พานทอง	Phan Thong		32.5						32.5		
3. อ.พนัสนิคม	Phanat Nikhom	17.1	4.9			14.8			36.8		
4. อ.บ้านบึง	Ban Bung	27.4		23.3					50.7		
5. อ.สีชัง	Si Chang*	65.2	0.1	0.3		24.0			89.6		
6. อ.ศรีราชา	Si Racha	75.2	0.8			40.2			116.2		
7. อ.สัตหีบ	Sattahip*	14.5		0.2		25.7		0.2	40.6	1430.3	+287.8
8. จ.ระยอง	Rayong			5.8					5.8	..	..
9. อ.บ้านค่าย	Ban Khai	30.5	37.0						67.5		
10. อ.บ้านเพ	Ban Phe*	8.0	6.4						14.4		
11. อ.แกลง	Klaeng	2.1	29.7			19.1			50.9		
12. จ.จันทบุรี	Chanthaburi*	16.1	10.6	0.6		2.4			29.7	3417.1	+473.2
13. อ.โป่งน้ำร้อน	Pong Namron	..	..	..	..	..	..	..	..		
14. อ.ท่าใหม่	Tha Mai	12.5	7.2						19.7		
15. อ.มะขาม	Makham	7.8	16.2			3.2			27.2		
16. อ.ขลุง	Khlung	..	..	..	..	..	..	..	..		

สถานีฝน	Station	วันที่และจำนวนน้ำฝนเป็นมิลลิเมตร Date and amount of rainfall in m.m. ตุลาคม October							ฝนรวม m.m. Total m.m.	ฝนรวมตั้งแต่ 1 ม.ค. Accumulative rain-fall Since Jan. 1	
		24	25	26	27	28	29	30		ฝนจริง Actual	สูง(+)ต่ำ(-)กว่าปกติ Above(+) Below(-) Normal
7.จ.ตราด	Trat	79.6	18.5						98.1	4029.8	+409.0
8.อ.เขาสมิง	Khao Saming	57.4	26.5		19.2				103.1		
9.อ.แหลมงอบ	Laem Ngop	102.6	22.4						125.0		
10.อ.คลองใหญ่	Khlong Yai*	96.0	15.1			13.5			124.6	4867.5	+183.3
ฝั่งอ่าวไทยฝั่งตะวันตก	Gulf of Thailand West Coast										
1.จ.เพชรบุรี	Phetburi	15.3				11.9			27.2	1377.2	+329.0
2.อ.บ้านแหลม	Ban Laem	16.6	T			7.2			23.8		
3.อ.ชะอำ	Cha Am	21.7	4.9						26.6		
4.จ.ประจวบคีรีขันธ์	Prachuap Khirikhan*	0.1	T				16.2	84.9	101.2	838.5	-124.0
5.อ.หัวหิน	Hua Hin*	13.2	34.6	0.2		T		T	48.0	942.3	- 30.7
6.จ.ชุมพร	Chumphon*	T	T	0.4		T	6.0	35.0	41.4	1350.0	-333.2
7.อ.ท่าแซะ	Tha Sae			9.0					9.0		
8.อ.สวี	Sawi					8.4	9.7		18.1		
9.อ.หลังสวน	Lang Suan			2.0		4.3			6.3		
10.จ.สุราษฎร์ธานี	Bandon*	T		4.0	5.4	2.7	35.6	152.8	200.5	1479.9	+384.6
11.อ.ไชยา	Chaiya	••	••	••	••	••	••	••	••		
12.อ.พุนพิน	Phun Phin			11.8	17.4				29.2		
13.อ.บ้านนาสาร	Ban Nasan	3.7							3.7		
14.จ.นครศรีธรรมราช	Nakhon Si Thammarat*			15.8	6.2	31.2	1.7	109.5	164.4	1396.6	-257.7
15.อ.ฉิชล	Sichon				27.4				27.4		
16.อ.ท่าศาลา	Tha Sala	••	••	••	••	••	••	••	••		
17.อ.จวาง	Chawang			6.4	34.7	48.2			89.3		
18.อ.ทุ่งสง	Thun Song	T		0.5	16.3		75.0		91.8		
19.อ.ร่อนพิบูลย์	Ron Phibun				4.2	31.2			35.4		
20.อ.ปากพนัง	Pak Phanang			8.6					8.6		
21.จ.พัทลุง	Phatthalung			45.3	30.7	5.8	14.5		96.3	1088.6	-370.9
22.อ.เขาไชยสน	Khao Chai Son	6.5			10.4	21.6			38.5		
23.จ.สงขลา	Songkhla*		T	T	10.1	26.2	45.1	16.2	97.6	1838.0	+757.2
24.อ.รัตภูมิ	Rattaphum				5.7				5.7		
25.อ.หาดใหญ่	Hat Yai				19.5				19.5		
26.อ.สะเดา	Sadao	5.2				8.4			13.6		
27.จ.ปัตตานี	Pattani*	T	8.4	8.6	0.6	3.8	16.0	104.5	141.9	1526.7	+681.9
28.อ.หนองจิก	Nong Chik	••	••	••	••	••	••	••	••		
29.อ.ยะหริ่ง	Yaring		8.9	1.4	0.8				11.1		
30.อ.ปะนาเระ	Panare		2.4	1.5	4.6	11.3			19.8		
31.จ.ยะลา	Yala		15.1	13.1					28.2	••	••
32.อ.เบตง	Be Tong	6.3	3.2		37.6				47.1		
33.จ.นราธิวาส	Narathiwat*	T	2.0	1.0	3.3	0.6	37.1	9.2	53.2	2123.8	+387.2
34.อ.ยี่งอ	Yi Ngo		46.2	6.4	3.6				56.2		
35.อ.ระแงะ	Ra Ngae		34.1	11.2	9.8				55.1		

สถานีฝน	Station	วันที่และจำนวนน้ำฝนเป็นมิลลิเมตร Date and amount of rainfall in m.m. ตุลาคม October 24	25	26	27	28	29	30	ฝนรวม ม.ย. Total m.m.	ฝนรวมตั้งแต่ 1 ม.ย. Accumulative rainfall Since Jan 1 ฝนจริง Actual	สูง(+)ต่ำ(-) กว่าปกติ Above(+) Below(-) Normal
36.อ.ตากใบ	Tak Bai	0.2		6.2	14.3	0.6	5.4		26.7		
ภาคใต้ฝั่งตะวันตก	Southern Thailand West Coast										
1.จ.ระนอง	Ranong*	13.5	4.7	9.1	4.1	2.5	7.7	9.6	51.2	4009.9	-553.8
2.อ.กระบุรี	Kraburi	..	..	..	..	..	..	..	..		
3.จ.พังงา	Phang Nga	12.6	1.1		26.4	8.0	27.5		75.6	2965.3	+642.5
4.อ.ตะกั่วป่า	Takua Pa	18.6	32.1	24.2	19.8				94.7		
5.อ.ท้ายเหมือง	Thai Muang	70.7	1.9	10.2	6.7	1.1	3.1		93.7		
6.อ.ตะกั่วทุ่ง	Takua Thung	29.8				7.8			37.6		
7.จ.ภูเก็ต	Phuket*	..	..	..	..	..	..	..	..		
8.สนามบินภูเก็ต	Phuket Airport*	49.0	11.3	2.3	26.0	16.6	3.5	0.8	109.5	2841.4	+725.9
9.อ.ถลาง	Thalang	97.3							97.3		
10.จ.กระบี่	Krabi	14.2	T	T	17.8		27.4		59.4	..	..
11.อ.คลองท่อม	Khlong Thom	7.8	1.9						9.7		
12.จ.ตรัง	Trang	..	..	..	..	..	..	..	..		
13.สนามบินตรัง	Trang Airport*	41.8	14.4	T	41.9	12.0	0.4	4.5	115.0	2069.6	-133.3
14.อ.สิเกา	Si Kao	15.3	9.0		0.9	28.0			53.2		
15.อ.ย่านตาขาว	Yan Ta Khao	15.7							15.7		
16.อ.ปะเหลียน	Pa Lian	18.7		19.6					38.3		
17.จ.สตูล	Satun	32.6	22.5		2.4				57.7	2061.8	+499.3
18.อ.ละงู	La Ngu	12.4				23.1			35.5		

หมายเหตุ			Remark		
	ช่องว่าง	ไม่มีรายงานฝนตก		Blank	No report
	*	สถานีตรวจอากาศ		*	Synoptic Station
	T	ฝนเล็กน้อยวัดไม่ได้		T	Trace
	..	ไม่มีรายงาน		..	No report

อุณหภูมิสูงสุดและต่ำสุดประจำวันที่ ๒๔ - ๓๐ ตุลาคม ๒๕๐๙

Daily Max. and Min. Temperature October 24 - 30, 1966

สถานี	Station	อุณหภูมิสูงสุดและต่ำสุดเป็นองศา ซ. Max. and Min. Temperature in degree C. 24	25	26	27	28	29	30	เฉลี่ยสูงสุดต่ำสุด Average Max. Min.	เฉลี่ยในสัปดาห์ Weekly Mean	ค่าปกติประจำเดือน Monthly Normal
ภาคเหนือ	Northern Part										
1.จ.เชียงราย	Chiangrai	30.3 17.8	31.0 19.2	28.0 21.7	29.0 22.5	28.0 22.3	24.8 20.5	29.4 21.2	28.6 20.7	24.6	25.5
2.อ.ฝาง	Fang	..	..	..	..	..	..	..	..	..	..

สถานี	Station	อุณหภูมิสูงสุดและต่ำสุดเป็นองศา ซ. Max. and Min. Temperature in degree C. 24	25	26	27	28	29	30	เฉลี่ยสูงสุดต่ำสุด Average Max. Min.	เฉลี่ยในสัปดาห์ Weekly Mean	ค่าปกติประจำเดือน Monthly Normal
จ.แม่ฮ่องสอน	Mae Hongson	34.2 20.8	33.4 20.1	32.3 22.3	31.8 23.8	30.0 23.7	30.4 23.2	31.5 22.8	31.9 22.4	26.6	27.2
จ.เชียงใหม่	Chiangmai	32.4 19.0	28.7 19.5	29.0 23.2	29.6 21.6	29.7 22.4	26.3 22.8	30.8 21.2	29.5 21.4	25.4	26.2
จ.น่าน	Nan	33.1 20.9	32.3 23.4	26.6 23.4	30.9 22.4	.. 22.8	31.2 22.2	32.9 21.5	31.2 22.4	26.8	27.0
จ.ลำปาง	Lampang	33.1 20.1	28.3 22.6	27.4 23.6	28.0 22.6	31.2 22.6	28.0 23.6	32.2 22.0	29.7 22.4	26.0	26.3
อ.แม่สะเรียง	Mae Sariang	35.5 21.6	30.7 21.9	33.4 23.3	30.6 23.0	27.3 22.9	29.5 23.7	34.6 23.1	31.6 22.8	27.2	27.3
จ.แพร่	Phrae	32.7 21.3	30.4 23.3	26.2 22.9	28.9 22.5	32.6 23.0	32.6 23.0	32.7 21.5	30.9 22.5	26.7	26.9
จ.อุตรดิตถ์	Uttaradit	34.2 23.0	29.8 24.5	28.8 23.2	30.4 23.0	33.9 23.9	32.7 23.1	34.3 22.5	32.0 23.3	27.6	28.2
เขื่อนภูมิพล	Bhumibol Dam	..	..	..	..	..	..	..	..	..	..
จ.ตาก	Tak	33.1 21.5	28.0 ..	29.5 23.5	31.3 23.5	32.2 23.3	31.0 23.4	32.5 22.9	31.1 23.0	27.0	26.6
จ.พิษณุโลก	Phitsanulok	34.4 24.2	25.6 24.1	28.9 23.6	30.7 23.1	33.5 24.5	32.7 24.7	33.2 23.8	31.3 24.0	27.6	28.1
อ.แม่สอด	Mae Sot	31.5 21.3	25.7 22.8	27.2 20.8	32.2 22.0	32.5 23.6	31.7 23.4	32.2 22.0	30.4 22.3	26.4	27.2
จ.เพชรบูรณ์	Phetchabun	.. 23.8	25.2 23.6	28.5 23.2	31.0 23.0	31.7 23.5	31.9 22.5	34.3 21.0	30.4 22.9	26.6	26.8
ภาคตะวันออกเฉียงเหนือ	Northeastern Part										
จ.หนองคาย	Nong Khai	32.0 24.2	28.6 24.6	27.8 22.8	30.0 23.5	30.9 24.0	30.3 22.2	.. 22.8	29.9 23.4	26.6	..
จ.เลย	Loei	32.0 22.0	26.7 23.5	28.4 22.4	30.7 22.5	30.0 22.9	30.2 20.3	31.4 20.0	29.9 21.9	25.9	25.3
จ.อุดรธานี	Udon Thani	31.8 23.7	26.8 23.8	29.0 23.0	30.5 23.5	34.0 24.2	30.3 21.8	32.0 22.0	30.6 23.1	26.8	26.8
จ.นครพนม	Nakhon Phanom	30.0 22.8	30.0 23.1	29.2 23.5	32.0 22.9	34.0 24.2	31.0 19.9	32.6 22.0	31.2 22.6	26.9	25.8
จ.สกลนคร	Sakon Nakhon	28.8 23.3	30.0 22.5	28.3 23.5	31.1 23.2	30.7 23.2	31.2 20.5	31.9 20.6	30.3 22.4	26.4	26.2
อ.มุกดาหาร	Mukdahan	30.5 22.0	27.5 22.4	30.0 22.7	33.0 22.5	30.5 22.7	31.0 19.4	32.3 19.4	30.7 21.6	26.2	26.2
จ.ขอนแก่น	Khon Kaen	30.6 24.0	26.6 23.8	29.5 23.6	31.8 22.8	31.9 23.7	31.3 20.9	32.4 21.1	30.6 22.8	26.7	26.8
จ.ร้อยเอ็ด	Roi Et	31.0 23.0	.. 23.0	29.4 24.3	31.8 24.0	31.5 23.5	.. 20.7	32.2 21.0	31.2 22.8	27.0	26.4
จ.ชัยภูมิ	Chaiyaphum	30.1 24.1	25.3 22.8	27.8 23.1	.. 24.1	30.2 24.2	29.9 24.0	31.1 23.5	29.1 23.7	26.4	..
จ.อุบลราชธานี	Ubon Ratchathani	30.8 23.3	28.6 23.1	31.3 23.8	32.8 24.0	31.8 24.5	32.6 22.0	33.8 21.4	31.7 23.2	27.4	26.4
จ.สุรินทร์	Surin	29.5 22.7	28.2 22.0	29.6 22.5	32.5 23.1	30.6 23.7	30.6 20.9	31.5 20.8	30.4 22.2	26.3	27.0
จ.นครราชสีมา	Nakhon Ratchasima	28.3 23.7	27.9 21.8	29.4 22.4	32.7 22.6	30.8 23.0	29.8 21.9	31.1 22.6	30.0 22.6	26.3	26.6
ภาคกลาง	Central Part										
จ.นครสวรรค์	Nakhon Sawan	31.4 25.2	25.1 23.4	27.6 23.4	31.5 24.5	30.5 24.4	31.6 23.7	33.1 24.4	30.1 24.1	27.1	28.1
จ.ลพบุรี	Lopburi	29.0 22.5	.. 22.0	29.2 22.0	32.0 22.6	31.0 23.5	31.2 23.5	32.5 22.8	30.8 22.7	26.8	27.5
จ.สุพรรณบุรี	Suphanburi	29.9 26.6	28.9 24.0	31.9 23.8	31.6 24.2	32.7 24.2	31.0 24.7	32.0 24.7	31.1 24.6	27.8	27.5

สถานี	Station	อุณหภูมิสูงสุดและต่ำสุดเป็นองศา ซ. Max. and Min. Temperature in degree C. 24	25	26	27	28	29	30	เฉลี่ยสูงสุดต่ำสุด Average Max. Min.	เฉลี่ยในสัปดาห์ Weekly Mean	ค่าปกติประจำเดือน Month Norm
4. จ. ปราจีนบุรี	Prachinburi	28.6 24.4	28.5 23.4	30.5 23.6	.. 24.1	32.6 24.3	30.9 23.7	33.0 23.8	30.7 23.9	27.2	27.7
5. จ. กาญจนบุรี	Kanchanaburi	28.7 24.6	29.5 22.7	32.2 21.8	33.3 22.5	33.4 22.6	29.6 23.2	31.7 22.9	31.6 22.9	27.2	27.2
6. สถานีอินทรคีรี	Din Mueng	30.8 26.0	31.0 24.1	32.8 24.0	33.1 24.4	33.5 26.0	32.5 25.7	33.4 25.7	32.4 25.1	28.8	28.2
7. กรุงเทพมหานคร	Bangkok	26.8 24.8	30.3 23.9	32.5 23.8	33.3 24.3	33.5 24.4	32.1 25.7	33.5 25.3	31.7 24.6	28.2	27.7
8. จ. พระนครศรีอยุธยา	Ayuthyaprashet	26.4 23.4	29.5 21.5	31.3 23.9	33.5 25.0	29.5 23.9	31.5 23.2	32.5 22.1	30.6 22.8	26.8	27.4
9. อุ่นหนาง	Bang Na	27.6 24.0	29.2 23.4	32.0 23.7	33.2 24.0	33.1 24.6	33.0 25.0	32.7 25.2	31.5 24.3	27.9	..
อ่าวไทยด้านตะวันออก Gulf of Thailand East Coast											
1. ป้อมพระจุลจอม	Pom Phrachom	..	..	..	..	..	..	..	..	..	..
2. จ. ชลบุรี	Chonburi	26.2 25.2	28.8 23.8	31.0 23.1	31.7 24.4	31.8 24.1	30.9 24.5	32.5 24.4	30.3 24.2	27.2	27.3
3. อ. เกาะช้าง	Ko Chang.	27.0 24.9	28.9 23.5	31.2 23.2	31.3 24.0	31.2 24.7	29.6 24.3	31.4 25.2	30.1 24.2	27.2	..
4. อ. สัตหีบ	Sattahip	26.8 23.5	31.4 23.3	.. 25.0	34.5 24.3	31.1 24.7	32.4 23.9	32.8 24.0	31.5 24.1	27.8	28.1
5. จ. ระยอง	Rayong	25.8	..	..	32.3 ..	25.2	..	..	..	..	..
6. อ. บ้านเพ	Ban Phe	26.7 22.9	26.4	.. ..	30.2 ..	23.5	.. ..	.. ..	.. ..	..	..
7. จ. จันทบุรี	Chanthaburi	27.5 23.4	27.6 23.2	31.2 22.9	32.7 23.2	33.3 23.7	33.2 23.2	33.0 23.8	31.2 23.3	27.2	27.4
8. อ. แหลมสิงห์	Laem Sing	23.2	31.0 ..	24.0	31.0 ..	24.0	..	..	..	..	..
9. อ. คลองใหญ่	Khlong Yai	26.5 23.6	..	23.0	..	31.1 ..	30.6 22.5	33.7 ..	..	..	..
อ่าวไทยด้านตะวันตก Gulf of Thailand West Coast											
1. อ. หัวหิน	Hua Hin	30.0 24.1	31.7 23.2	30.8 22.6	31.1 23.4	31.7 23.7	31.0 24.6	31.9 25.2	31.3 23.8	27.5	27.1
2. จ. ประจวบคีรีขันธ์	Prachuap Khirikhan	28.9 23.5	32.1 24.4	32.5 23.6	31.4 24.0	31.1 23.2	29.6 24.4	31.5 23.9	31.0 23.8	27.4	26.7
3. จ. ชุมพร	Chumphon	29.0 24.0	29.7 24.3	32.7 23.1	30.8 23.3	32.8 23.3	31.7 23.3	31.1 22.8	31.1 23.4	27.2	26.7
4. จ. สุราษฎร์ธานี	Bandon	30.8 24.1	31.3 23.4	32.6 23.1	32.3 23.3	32.8 22.8	30.3 23.6	28.5 22.6	31.2 23.3	27.2	27.1
5. จ. นครศรีธรรมราช	Nakhon Si Thammarat	30.8 22.6	33.5 23.1	32.8 23.0	32.0 23.2	30.0 21.4	31.6 21.8	24.6 22.0	30.8 22.4	26.6	27.1
6. จ. สงขลา	Songkhla	31.0 23.1	32.1 24.2	31.5 24.0	31.2 25.0	30.5 23.6	30.0 23.4	26.4 23.0	30.4 23.8	27.1	27.6
7. จ. ปัตตานี	Pattani	32.1 24.0	32.0 23.8	31.3 ..	31.5 24.0	..	23.4	25.0 23.7	30.4 23.8	27.1	..
8. จ. นราธิวาส	Narathiwat	33.0 23.5	31.0 24.0	31.3 23.1	31.3 23.8	30.9 23.0	30.5 23.0	26.3 22.9	30.6 23.3	27.0	26.8
อ่าวไทยด้านตะวันตก Southern Thailand West Coast											
1. จ. ระนอง	Ranong	27.5 23.0	28.6 23.6	30.4 22.7	27.5 22.7	31.1 22.1	30.9 23.0	32.5 21.9	29.8 22.7	26.2	26.0
2. จ. ภูเก็ต	Phuket	27.8 24.8	30.0 23.4	30.3 25.1	29.0 23.4	30.0 23.9	29.7 23.4	29.6 22.9	29.5 23.8	26.6	26.7
3. จ. ตรัง	Trang	29.3 22.5	30.1 22.4	33.0 ..	32.4 23.7	30.2 22.7	31.8 23.1	25.4 23.2	30.3 22.9	26.6	27.0

แก้ไขเพิ่มเติมรายงานอากาศประจำสัปดาห์ฉบับที่ ๔๓/๒๕๐๙ เนื่องจากได้รับรายงานภายหลัง

Correction in weekly weather report No. 43/1966 for late report rainfall data

สถานีฝน	Station	วันที่และจำนวนน้ำฝนเป็นมิลลิเมตร Date and amount of rainfall in m.m. ตุลาคม October							ฝนรวม มม. Total m.m.	ฝนรวมตั้งแต่ 1 ม.ค. Accumulative rain-fall Since Jan. 1	
		17	18	19	20	21	22	23		ฝนจริง Actual	สูง(+)ต่ำ(-) กว่าปกติ Above(+) Below(-) Normal
ภาคเหนือ	Northern Part										
๑๒. อ.ดอยสะเก็ด	Doi Saket					1.6			20.0		
๒๗. อ.จอมทอง	Chom Thong					20.0			35.0		
๒๙. อ.ตะพานหิน	Taphanhin							2.1	46.7		
ภาคตะวันออกเฉียงเหนือ	Northeastern Part										
๒๐. อ.บ้านแพง	Ban Phaeng							1.6	1.6		
๓๓. อ.ธาตุพนม	That Phanom							5.7	5.7		
๔๒. อ.ภูเขียว	Phu Khieo							5.2	5.2		
๔๐. อ.บำเหน็จณรงค์	Bamnet Narong							5.0	5.0		
๔๒. อ.น้ำพอง	Nam Phong							0.5	0.5		
๕๙. อ.เกษตรวิสัย	Kaset Wisai						3.2		3.2		
๖๙. อ.โชคชัย	Chok Chai							0.2	2.2		
๗๒. อ.พุทไธสง	Phutthai Song							1.5	1.5		
๗๕. อ.นางรอง	Nang Rong							8.7	10.7		
๗๖. อ.กันทรารมย์	Kanthararom							3.1	10.1		
๗๗. อ.ขุขันธ์	Khukhan							15.0	15.0		
๑๐๐. อ.เดชอุดม	Det Udom							30.2	30.2		
ภาคกลาง	Central Part										
๑๗. อ.พรหมบุรี	Phromburi							5.5	5.5		
๒๐. อ.ไชยบาดาล	Chai Badan							4.6	4.6		
๒๙. อ.โพธิ์ทอง	Pho Thang							12.5	16.7		
๓๑. อ.วิเศษไชยชาญ	Wiset Chaichan							4.7	19.3		
๓๒. อ.ป่าโมก	Pa Mok							16.2	35.3		
๓๓. อ.สระบุรี	Saraburi							15.4	26.6	1939.2	+ 518.7
๓๖. อ.หนองแค	Nang Khae							23.1	24.5		
๓๗. อ.พระนครศรีอยุธยา	Ayutthaya							5.3	14.1	1314.1	+ 149.8
๓๘. อ.ท่าเรือ	Tha Rua							18.6	31.8		
๓๙. อ.นักไห่	Phak Hai							8.5	17.3		
๔๐. อ.บางบาล	Bang Ban							2.4	18.2		

สถานีฝน	Station	วันที่และจำนวนน้ำฝนเป็นมิลลิเมตร Date and amount of rainfall in m.m. ตุลาคม October							ฝนรวม มม. Total m.m.	ฝนรวมตั้งแต่ 1 ม.ค. Accumulative rain-fall Since Jan. 1	
		17	18	19	20	21	22	23		ฝนจริง Actual	สูง(+)ต่ำ(-)กว่าปกติ Above(+) Below(-) Normal
๔๓. อ. บางปะอิน	Bang Pa-in						1.9	4.7	6.6		
๔๔. จ. นครนายก	Nakhon Nayok							3.4	3.4	2055.4	+ 13.9
๔๕. อ. บ้านนา	Ban Na							12.3	12.3		
๔๖. อ. กบินทร์บุรี	Kabinburi							0.4	39.5		
๔๗. อ. สระแก้ว	Sa Kaeo							6.6	13.1		
๔๘. อ. วัฒนานคร	Watthanakhon							12.2	41.0		
๔๙. จ. ปทุมธานี	Pathon Thani							14.5	53.0	1090.8	- 357.0
๕๐. อ. ธัญญบุรี	Thanyaburi							9.7	47.1		
๕๑. อ. นครปฐม	Nakhon Phathom							19.5	40.2		
๕๒. จ. ธนบุรี	Thonburi							14.3	22.2	1480.6	+ 184.5
๕๓. อ. บางขุนเทียน	Bang Khun Thiam							12.1	27.6		
๕๔. อ. มีนบุรี	Mãnburi							24.0	66.2		
๕๕. อ. ลาดกระบัง	Lat Krabang							11.3	30.7		
๕๖. จ. สมุทรสงคราม	Samut Songkhram							17.3	95.8	1707.0	+ 641.6
๕๗. อ. บางคนที	Bang Khonthi							7.8	113.5		
๕๘. อ. อัมพวา	Amphawa							13.8	78.0		
๕๙. จ. สมุทรสาคร	Samut Sakhon							16.7	43.6	1508.3	+ 124.6
๕๙. จ. สมุทรปราการ	Samut Prakan							5.8	29.1	1619.1	+ 99.9
๕๙. อ. พระประแดง	Phrapradaeng							22.1	22.1		
๕๙. อ. บางพลี	Bang Phli							5.6	23.4		
<u>อ่าวไทยฝั่งตะวันออก</u>	<u>Gulf of Thailand East Coast</u>										
๑. อ. พนัสนิคม	Phanat Nikhom							18.7	53.3		
๒. อ. บ้านบึง	Ban Bung							18.3	49.3		
๓. อ. ศรีราชา	Si Racha							1.6	38.8		
๔. จ. ระยอง	Rayong							22.7	39.4		
๑๐. ต. บ้านเพ	Ban Phe							52.0	85.0		
๑๑. อ. แกลง	Klaeng							86.6	87.9		
๑๒. อ. โป่งน้ำร้อน	Pong Namron				12.1	12.2	9.2	7.1	39.6		
๑๓. อ. ท่าใหม่	Tha Mai							28.3	28.3		
๑๔. อ. มะขาม	Makham							26.3	31.7		

สถานีฝน	Station	วันที่และจำนวนน้ำฝนเป็นมิลลิเมตร Date and amount of rainfall in m.m. ตุลาคม October 17	18	19	20	21	22	23	ฝนรวม ม.ม. Total m.m.	ฝนรวมตั้งแต่ 1 ม.ค. Accumulative rain-fall Since Jan. 1 ฝนจริง Actual	สูง(+)ต่ำ(-) กว่าปกติ Above(+) Below(-) Normal
.จ.ตราด	Trat							44.1	65.6	3931.7	+ 344.3
.อ.เขาสมิง	Khao Saming							30.2	31.6		
.อ.แหลมงอบ	Laem Ngop						3.0	47.0	53.0		
.อ.คลองใหญ่	Khlong Yai							28.5	90.7	4742.9	+ 95.0
ว่ไทยฝั่งทะวันตก	Gulf of Thailand West Coast										
.จ.เพชรบุรี	Phetburi							6.1	31.8	1350.0	+ 325.2
.อ.บ้านแหลม	Ban Laem							13.4	42.7		
.อ.ท่าแซะ	Tha Sae							2.9	13.4		
.อ.ชุมพร	Chumphon							26.5	61.3		
.อ.ทุ่งสง	Thung Song							11.0	37.0		
.จ.พัทลุง	Phatthalung							1.3	63.2	992.3	- 305.2
.อ.ยะหริ่ง	Yaring					26.1			84.1		
.อ.ปะนาเระ	Panare						3.7		33.3		
.อ.เบตง	Betong					25.4			106.1		
.อ.ตากใบ	Tak Bai							9.6	123.6		
ภคใต้ฝั่งทะวันตก	Southern Thailand West Coast										
.จ.พังงา	Phang Nga							0.7	85.8	2889.7	+ 624.0
.อ.ท้ายเหมือง	Thai Muang							30.9	135.4		
.อ.ตะกั่วทุ่ง	Takua Thung							3.6	98.4		
.อ.คลองท่อม	Khlong Thom						3.4	15.3	61.9		
.อ.สิเกา	Si Kao							20.6	77.5		
.อ.ปะเหลียน	Pa Lian							75.4	180.3		
.จ.สตูล	Satun							28.4	96.7	2004.1	+ 555.0
.อ.ละงู	La Ngu						65.7		98.2		

พิมพ์ที่ ร.พ. กรมอุตุนิยมวิทยา สำนักนายกรัฐมนตรี
บางกะปิ พระนคร
นาวาโท ธำรง กิติสิน ผู้พิมพ์ผู้โฆษณา 2509

ATMOSPHERIC SCIENCES
LIBRARY
NOV 14 1966
E. S. S. A.
U. S. Dept. of Commerce

กรมอุตุนิยมวิทยา สำนักนายกรัฐมนตรี

รายงานอากาศประจำสัปดาห์ ระหว่างวันที่ ๓๑ ตุลาคม — ๖ พฤศจิกายน ๒๕๐๙

และ

การคาดหมายลักษณะอากาศ ระหว่างวันที่ ๗ — ๑๓ พฤศจิกายน ๒๕๐๙

ฉบับที่ ๔๕ / ๒๕๐๙

พลเรือโท สนิธ เวสารัชชนันท์

อธิบดีกรมอุตุนิยมวิทยา

METEOROLOGICAL DEPARTMENT

OFFICE OF THE PRIME MINISTER

BANGKOK THAILAND

WEEKLY WEATHER REPORT

DURING THE PERIOD OCTOBER 31 — NOVEMBER 6, 1966

AND

WEATHER OUTLOOK

DURING NOVEMBER 7 – 13, 1966

No. 45 / 1966

Sanit Vesa — rajananda

Vice Admiral, Director General

การคาดหมายลักษณะอากาศใน ๗ วันข้างหน้า
ตั้งแต่วันที่ ๗ - ๑๓ พฤศจิกายน ๒๕๐๙

ลักษณะทั่วไป

คาดว่าบริเวณความกดอากาศสูงจากผืนแผ่นดินใหญ่จีนซึ่งได้ปกคลุมประเทศไทยและบริเวณประเทศใกล้เคียงเมื่อสัปดาห์ที่แล้วจะอ่อนกำลังลงในตอนต้นสัปดาห์นี้ แต่ในตอนปลายสัปดาห์ อาจจะมีกำลังแรงและแผ่ลงมาทางใต้จนถึงประเทศไทยได้อีก และทำให้มรสุมตะวันออกเฉียงเหนือแรงขึ้น

ภาคเหนือ ภาคตะวันออกเฉียงเหนือ ภาคกลาง	ตอนต้นสัปดาห์อากาศโปร่งเป็นส่วนมาก และอุณหภูมิจะค่อย ๆ สูงขึ้น แต่ในตอนปลายสัปดาห์อาจจะเย็นลงอีก
ภาคตะวันออก อ่าวไทย ฝั่งตะวันตก ภาคใต้ ฝั่งตะวันตก	ในครึ่งแรกของสัปดาห์มีฝนเป็นบางแห่ง แต่ในตอนครึ่งหลังจะมีฝนเกือบทั่วไป โดยเฉพาะทางตอนใต้ของอ่าว
พระนคร และ ธนบุรี	มีฝนเป็นบางแห่ง แต่จะมีฝนหนาแน่นขึ้นในตอนปลายสัปดาห์ ตอนต้นสัปดาห์ส่วนมากอากาศโปร่ง และอุณหภูมิจะค่อย ๆ สูงขึ้น แต่ในตอนปลายสัปดาห์อาจจะเย็นลงอีก

กรมอุตุนิยมวิทยา

๗ พ.ย. ๐๙

Weather Outlook for the next seven days
From November 7 - 13, 1966

It is expected that the high pressure area over China mainland will be weakening during the early part of the week but it may intensifies and spread southward to Thailand during the end of the week and causing the northeast monsoon to be strengthened.

Northern Part: Northeastern Part: Central Part:	Mainly fair during the early part of the week with increasing in temperature but temperature may drop in the end of the week.
Eastern Part: Gulf of Thailand, West Coast:	Isolated rain during the early part of the week but scattered rain in the end of the week especially in the southern portion.
Southern Thailand, West Coast:	Isolated rain during the early part of the week but scattered rain in the end of the week.
Bangkok and Thonburi:	Mainly fair during the early part of the week with increasing in temperature but temperature may drop in the end of the week.

Meteorological Department
7 / 11 / 1966

สรุปลักษณะอากาศทั่วไปในรอบสัปดาห์
ตั้งแต่วันที่ ๓๑ ตุลาคม - ๖ พฤศจิกายน ๒๕๐๙

๑. ในระหว่างสัปดาห์ บริเวณความกดอากาศสูงจากประเทศจีนยังคงมีกำลังแรงอยู่ และแผ่ปกคลุมตอนบนของประเทศ ทำให้อากาศเย็นลงโดยเฉพาะตอนบนของประเทศ

ในตอนต้นสัปดาห์พายุดีเปรสชั่น ซึ่งในตอนสุดสัปดาห์ที่แล้วได้เคลื่อนขึ้นฝั่งระหว่างนครศรีธรรมราช กับสงขลาได้เคลื่อนผ่านจังหวัดภูเก็ต ลงสู่ทะเลอันดามัน ส่วนในตอนสุดสัปดาห์พายุดีเปรสชั่นได้ก่อตัวขึ้นอีกลูกหนึ่งในทะเลจีนใต้ ทางตะวันออกของแหลมญวน

๒. ในตอนต้นสัปดาห์ มีฝนเล็กน้อยเป็นแห่ง ๆ ในตอนบนของประเทศ แต่ตอนกลางและปลายสัปดาห์อากาศโปร่งและเย็นโดยทั่วไป ส่วนภาคใต้ปรากฏว่ามีฝนปานกลางเกือบทั่วไป โดยมีฝนหนักเป็นบางแห่งตลอดสัปดาห์

๓. ในระหว่างสัปดาห์ อุณหภูมิที่ได้ลดลงต่ำที่สุดในภาคต่าง ๆ ของประเทศไทย ปรากฏดังนี้ :-

ภาคเหนือ	๑๘.๐ ซ. ที่	จ. เพชรบูรณ์	เมื่อวันที่ ๔ พ.ย.
ภาคตะวันออกเฉียงเหนือ	๑๕.๖ ซ. ที่	อ. มุกดาหาร	" ๕ "
ภาคกลาง	๑๗.๕ ซ. ที่	จ. ลพบุรี	" ๖ "
อ่าวไทย ฝั่งตะวันออก	๒๐.๐ ซ. ที่	จ. ระยอง และจ. จันทบุรี	" ๕,๖ "
อ่าวไทย ฝั่งตะวันตก	๒๐.๖ ซ. ที่	อ. หัวหิน	" ๖ "
ภาคใต้ ฝั่งตะวันตก	๒๒.๐ ซ. ที่	จ. ระนอง	" ๓ "

กรมอุตุนิยมวิทยา

๗ พ.ย. ๐๙

General Situation

Period October 31, - November 6,1966

1. During the week, the anticyclone in China still intensified and extended southwards to the upper Thailand causing cooler weather over the upper Thailand.

In the first half of the week, the tropical depression which landed the southern Thailand coast between Nakhon Si Thammarat and Songkhla last weekend moved through Phuket and Andaman sea. In the weekend, another tropical depression developed in the South China Sea east of the Vietnam coast.

2. In the first period of the week scattered rainshowers occurred over the upper Thailand, but in the middle and latter period of the week fair and cool weather were experienced. During the week almost widespread moderate rains with local heavy falls in the Southern part of Thailand.

3. During the week, the lowest temperatures in the various parts of Thailand were as follows:-

Northern Part	18.0 C. at	Phetchabun	on Nov.4
Northeastern Part	15.6 C. at	Nakhon	" " 5
Central Part	17.5 C. at	Lopburi	" " 6
Gulf of Thailand, East Coast	20.0 C. at	Rayong and Chanthaburi	" 5,6
Gulf of Thailand, West Coast	21.6 C. at	Hua Hin	" " 6
Southern Thailand, West Coast	22.0 C. at	Ranong	" " 3

Meteorological Department
7 / 11 / 1966

ข่าวอากาศเพื่อการเกษตรประจำสัปดาห์

ระหว่างวันที่ ๓๑ ตุลาคม ถึง ๖ พฤศจิกายน ปรากฏว่าในตอนต้นสัปดาห์มีฝนเล็กน้อยเป็นแห่ง ๆ ในตอนบนของประเทศ แต่ตอนกลางและปลายสัปดาห์อากาศโปร่งและเย็นโดยทั่วไป ส่วนภาคใต้ปรากฏว่ามีฝนปานกลางเกือบทั่วไป โดยมีฝนหนักเป็นบางแห่งตลอดสัปดาห์

ข้อควรระวัง

ในภาคใต้ตอนใต้ยังคงมีฝนตกชุกต่อไปอีกในสัปดาห์นี้ ซึ่งจะทำให้เกิดน้ำท่วมได้เป็นแห่ง ๆ ตั้งแต่ใต้นครศรีธรรมราชลงไป

กองอากาศเกษตร กรมอุตุนิยมวิทยา

๗ พ.ย. ๐๙

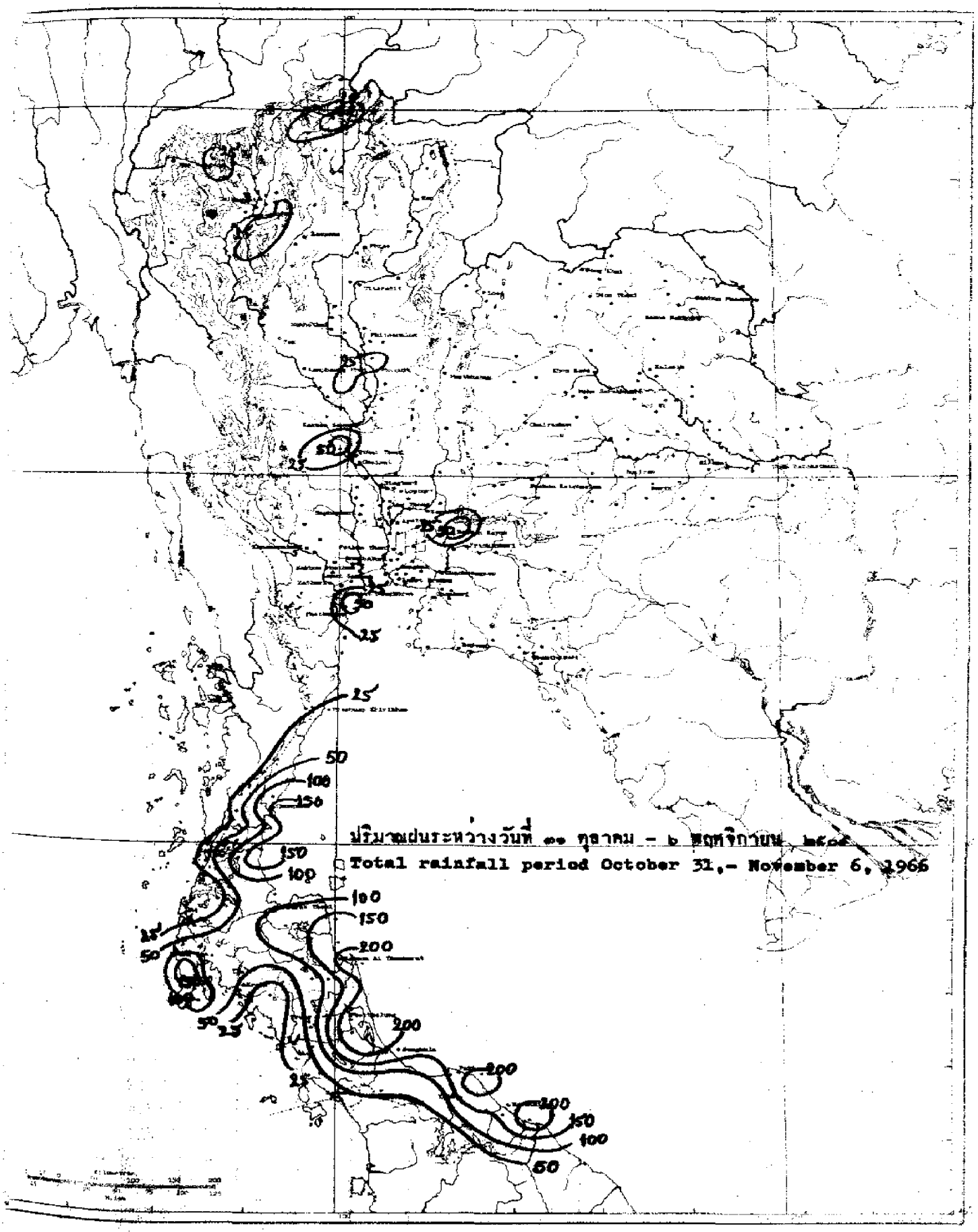

ปริมาณฝนระหว่างวันที่ ๓๑ ตุลาคม - ๖ พฤศจิกายน ๒๕๐๙

Total rainfall period October 31,- November 6, 1966

สถานีฝน	Station	วันที่และจำนวนน้ำฝนเป็นมิลลิเมตร Date and amount of rainfall in m.m. ตุลาคม October				พฤศจิกายน November			ฝนรวม มม. Total m.m.	ฝนรวมตั้งแต่ 1 ม.ค. Accumulative rainfall Since Jan. 1	
		31	1	2	3	4	5	6		ฝนจริง Actual	สูง(+)ต่ำ(-) กว่าปกติ Above(+) Below(-) Normal
ภาคเหนือ	Northern Part										
1.จ.เชียงราย	Chiangrai*		72.1	3.7	1.9	T			77.7	1811.2	+173.5
2.อ.แม่สาย	Mae Sai								0.0		
3.อ.เชียงแสน	Chiangsaen		16.0						16.0		
4.อ.เชียงของ	Chiangkhong								0.0		
5.อ.แม่จัน	Mae Chan								0.0		
6.อ.แม่สรวย	Mae Sruai		28.0						28.0		
7.อ.เทิง	Thoeng								0.0		
8.อ.เชียงคำ	Chiangkham								0.0		
9.อ.พาน	Phan						7.4		7.4		
10.อ.เวียงป่าเป้า	Wing Pa Pao								0.0		
11.อ.พะเยา	Phayao	22.2							22.2		
12.จ.แม่ฮ่องสอน	Mae Hongson*		T		11.3			T	11.3	1180.9	- 17.2
13.อ.ปาย	Pai		19.0	5.6					24.6		
14.อ.ขุนยวม	Khun Yaum								0.0		
15.อ.แม่สะเรียง	Mae Sariang*		T						T	1074.0	-184.1
16.จ.เชียงใหม่	Chiangmai*		T	1.6				0.6	2.2	862.8	-401.4
17.อ.ฝาง	Fang								0.0		
18.อ.เชียงดาว	Chiangdao	..	..	..	..	..	..	..	..		
19.อ.แม่แตง	Mae Taeng								0.0		
20.อ.แม่ริม	Mae Rim								0.0		
21.อ.สันทราย	San Sai		T	T					T		
22.อ.ดอยสะเก็ด	Doi Saket		5.0						5.0		
23.อ.สันกำแพง	San Kamphaeng		28.6						28.6		
24.อ.หางดง	Hang Dong								0.0		
25.อ.สารภี	Saraphi								0.0		
26.อ.สันป่าตอง	San Pa Tong								0.0		
27.อ.จอมทอง	Chom Thong								0.0		
28.อ.ฮอด	Hot	22.3							22.3		
29.จ.ลำพูน	Lamphun								0.0	..	..
30.อ.ป่าซาง	Pasang		25.1						25.1		
31.จ.ลำปาง	Lampang*		0.1						0.1	1120.6	+135.0
32.อ.งาว	Ngao								0.0		
33.อ.แจ้ห่ม	Chae Hom								0.0		
34.อ.เกาะคา	Ko Kha		20.2						20.2		
35.อ.สบปราบ	Sop Prap	0.6							0.6		
36.อ.เถิน	Thoen		19.4						19.4		
37.จ.แพร่	Phrae Airport*								0.0	790.6	-197.7
38.อ.สูงเม่น	Sung Men		9.3						9.3		
39.จ.น่าน	Nan*	16.4	0.3						16.7	1208.9	+196.5

สถานีฝน	Station	วันที่และจำนวนน้ำฝนเป็นมิลลิเมตร Date and amount of rainfall in m.m. ตุลาคม October				พฤศจิกายน November			ฝนรวม m.m. Total m.m.	ฝนรวมตั้งแต่ 1 ม.ค. Accumulative rain-fall Since Jan. 1 ฝนจริง Actual	สูง(+)ต่ำ(-) กว่าปกติ Above(+) Below(-) Normal
		31	1	2	3	4	5	6			
.อ.ทุ่งช้าง	Thung Chang								0.0		
.อ.ปัว	Pua		T						T		
อ.นาน้อย	Na Noi		8.3						8.3		
.จ.อุตรดิตถ์	Uttaradit*		3.2						3.2	1242.9	-203.2
.อ.ลับแล	Lap Lae		4.8						4.8		
.อ.น้ำปาด	Nam Pat		1.0						1.0		
.จ.ตาก	Tak	..	..	..	..	..	..	..	..		
.เขื่อนภูมิพล	Bhumibol Dam*	..	..	..	..	..	..	..	..		
.อ.บ้านตาก	Ban Tak	2.2							2.2		
.สนามบินตาก	Tak Airport*		2.5						2.5	1050.2	+281.7
.อ.แม่สอด	Mae Sot*								0.0	1435.2	- 37.8
.จ.สุโขทัย	Sukhothai								0.0	1044.4	-241.8
.อ.สวรรคโลก	Sawankhalok		6.5						6.5		
.อ.กงไกรลาศ	Kongkrailat		3.8						3.8		
.อ.ศรีสำโรง	Si Samrong	..	..	..	..	..	..	..	..		
.จ.พิษณุโลก	Phitsanulok*	T	0.1						0.1	1472.9	+132.5
.อ.พรหมพิราม	Phrom Phiram		6.4						6.4		
.อ.วังทอง	Wang Thong								0.0		
.อ.บางกระทุ่ม	Bang Kratum	29.7							29.7		
.จ.กำแพงเพชร	Kamphaeng Phet								0.0	1492.2	+668.3
.อ.คลองขลุง	Khlong Khlung	7.4	10.0						17.4		
.อ.ขาณุวรลักษบุรี	Khanu Woralakburi	18.5							18.5		
.จ.พิจิตร	Phichit								0.0	1890.8	+531.7
.อ.ตะพานหิน	Taphanhin								0.0		
.อ.บางมูลนาค	Bang Munnak	8.3							8.3		
.จ.เพชรบูรณ์	Phetchabun*								0.0	1132.1	- 15.7
.อ.หล่มเก่า	Lom Kao								0.0		
.อ.หล่มสัก	Lom Sak		T						T		
.อ.ชนแดน	Chon Daen								0.0		
.อ.วิเชียรบุรี	Wichianburi								0.0		
ภาคตะวันออกเฉียงเหนือ	Northeastern Part										
.จ.เลย	Loei*	T	1.0						1.0	1119.4	-121.1
.อ.เชียงคาน	Chiangkhan								0.0		
.อ.ท่าลี่	Tha Li								0.0		
.อ.ด่านซ้าย	Dan Sai								0.0		
.อ.วังสะพุง	Wang Saphung								0.0		
.จ.หนองคาย	Nong Khai*	1.4							1.4	..	..
.อ.บึงกาฬ	Bung Kan								0.0		
.อ.โพนพิสัย	Phon Phisai								0.0		
.อ.ท่าบ่อ	Tha Bo								0.0		

สถานีฝน	Station	วันที่และจำนวนน้ำฝนเป็นมิลลิเมตร Date and amount of rainfall in m.m. ตุลาคม October							ฝนรวม ม.ม. Total m.m.	ฝนรวมตั้งแต่ 1 ... Accumulative ... -fall Since J...	
		31	1	2	3	4	5	6		ฝนจริง Actual	สูง(+)ต่ำ กว่าป... Above(+) Below(-) Norm
10.จ.อุดรธานี	Udon Thani*								0.0	1596.7	+294.
11.อ.บ้านผือ	Ban Phu								0.0		
12.อ.เพ็ญ	Phen								0.0		
13.อ.หนองหาร	Nong Han								0.0		
14.อ.หนองบัวลำภู	Nong Bua Lamphu								0.0		
15.จ.สกลนคร	Sakon Nakhon*	T							T	1431.5	- 5.
16.อ.วานรนิวาส	Wanon Niwat								0.0		
17.อ.สว่างแดนดิน	Sa vang Daen Din								0.0		
18.อ.พรรณานิคม	Phanna Nikhom								0.0		
19.จ.นครพนม	Nakhon Phanom*	T							T	2365.5	+266.
20.อ.บ้านแพง	Ban Phaeng								0.0		
21.อ.ท่าอุเทน	Tha Uten								0.0		
22.อ.นาแก	Na Kae								0.0		
23.อ.ธาตุพนม	That Phanom								0.0		
24.อ.มุกดาหาร	Mukdahan*								0.0	1599.4	+279.
25.จ.ชัยภูมิ	Chaiyaphum*		0.1						0.1	1186.3	+332.
26.อ.ภูเขียว	Phu Khieo								0.0		
27.อ.เกษตรสมบูรณ์	Kaset Sombun								0.0		
28.อ.คอนสวรรค์	Khon Sawan								0.0		
29.อ.จตุรัส	Chaturat								0.0		
30.อ.บำเหน็จณรงค์	Bamnet Narong								0.0		
31.จ.ขอนแก่น	Khon Kaen*	6.1							6.1	1336.5	+ 89.
32.อ.น้ำพอง	Nam Phong								0.0		
33.อ.ภูเวียง	Phu Wiang								0.0		
34.อ.ชุมแพ	Chum Phae								0.0		
35.อ.มัญจาคีรี	Mancha Khiri								0.0		
36.ต.ชนบท	Chonnabot								0.0		
37.อ.บ้านไผ่	Ban Phai								0.0		
38.อ.พล	Phon								0.0		
39.จ.มหาสารคาม	Maha Sarakham								0.0	1423.7	+189.
40.อ.โกสุมพิสัย	Kosum Phisai	1.5							1.5		
41.อ.บรบือ	Borabu								0.0		
42.อ.พยัคฆภูมิพิสัย	Phayakphum Phisai								0.0		
43.จ.กาฬสินธุ์	Kalasin								0.0	2096.3	+690.1
44.อ.สหัสขันธ์	Sahatkhan								0.0		
45.อ.ยางตลาด	Yang Talat								0.0		
46.อ.กันทรวิชัย	Kanthara Wichai								0.0		
47.อ.กมลาสัย	Kamalasai								0.0		
48.จ.ร้อยเอ็ด	Roi Et*								0.0	1862.5	+526.2
49.อ.โพนทอง	Phon Thong								0.0		

สถานีฝน	Station	วันที่และจำนวนน้ำฝนเป็นมิลลิเมตร Date and amount of rainfall in m.m. ตุลาคม October				พฤศจิกายน November			ฝนรวม m.m. Total m.m.	ฝนรวมตั้งแต่ 1 ม.ค. Accumulative rain-fall Since Jan. 1 ฝนจริง Actual	สูง(+)ต่ำ(-) กว่าปกติ Above(+) Below(-) Normal
		31	1	2	3	4	5	6			
50.อ.ธวัชบุรี	Thawatburi								0.0		
51.อ.อาจสามารถ	At Samat								0.0		
52.อ.เสลภูมิ	Selaphum								0.0		
53.อ.จตุรพักตรพิมาน	Chaturaphak Phiman								0.0		
54.อ.เกษตรวิสัย	Kaset Wisai								0.0		
55.อ.พนมไพร	Phanom Phrai								0.0		
56.อ.สุวรรณภูมิ	Suwannaphum								0.0		
57.จ.นครราชสีมา	Nakhon Ratchasima*	0.4							0.4	1304.6	+194.7
58.อ.บัวใหญ่	Bua Yai								0.0		
59.อ.คง	Khong								0.0		
60.อ.ด่านขุนทด	Dan Khunthot								0.0		
61.อ.โนนไทย	Non Thai								0.0		
62.อ.โนนสูง	Non Sung	9.0							9.0		
63.อ.พิมาย	Phimai								0.0		
64.อ.ปากช่อง	Pak Chong	..	..	..	..	..	..	..	..		
65.อ.สีคิ้ว	Si Khiu	5.0							5.0		
66.อ.สูงเนิน	Sung Noen	6.9							6.9		
67.อ.จักราช	Chakkarat								0.0		
68.อ.ปักธงชัย	Pak Thong Chai								0.0		
69.อ.โชคชัย	Chok Chai								0.0		
70.อ.ครบุรี	Khonburi	T							T		
71.จ.บุรีรัมย์	Burirum								0.0	2118.2	+788.9
72.อ.พุทไธสง	Phutthai Song								0.0		
73.อ.สตึก	Satuk								0.0		
74.อ.ลำปลายมาศ	Lam Plai Mat								0.0		
75.อ.นางรอง	Nang Rong								0.0		
76.อ.ประโคนชัย	Prakhon Chai								0.0		
77.จ.สุรินทร์	Surin*	T							T	1558.6	+432.1
78.อ.ท่าตูม	Tha Tum								0.0		
79.อ.รัตนบุรี	Rattanaburi								0.0		
80.อ.ศรีขรภูมิ	Si Khoraphum								0.0		
81.อ.ปราสาท	Prasat								0.0		
82.อ.สังขะ	Sangkha	4.0							4.0		
83.จ.ศรีสะเกษ	Sisaket								0.0	1850.5	+569.2
84.อ.ราษีไศล	Rasisalai								0.0		
85.อ.อุทุมพรพิสัย	Uthumphon Phisai								0.0		
86.อ.กันทรารมย์	Kanthararom								0.0		
87.อ.ขุขันธ์	Khukhan								0.0		
88.อ.กันทราลักษณ์	Kantharalak								0.0		
89.จ.อุบลราชธานี	Ubon Ratchathani*	1.0							1.0	2225.7	+563.3

สถานีฝน	Station	วันที่และจำนวนน้ำฝนเป็นมิลลิเมตร Date and amount of rainfall in m.m. ตุลาคม October				พฤศจิกายน November			ฝนรวม มม. Total m.m.	ฝนรวมตั้งแต่ 1 ม.ค. Accumulative rainfall Since Jan.1	
		31	1	2	3	4	5	6		ฝนจริง Actual	สูง(+)ต่ำ(-)กว่าปกติ Above(+) Below(-) Normal
90. อ.ชานุมาน	Chanuman								0.0		
91. อ.เขมราฐ	Khemmarat								0.0		
92. อ.อำนาจเจริญ	Amnat Charoen								0.0		
93. อ.ยะโสธร	Yasothon								0.0		
94. อ.ค้าเขื่อนแก้ว	Kham Khuan Kaeo								0.0		
95. อ.ตระการพืชผล	Trakan Phut Phon								0.0		
96. อ.มหาชนะชัย	Maha Chana Chai								0.0		
97. อ.เขื่องใน	Khuang Nai								0.0		
98. อ.โขงเจียม	Khong Chiam								0.0		
99. อ.พิบูลมังสาหาร	Phibum Mangsahan								0.0		
100. อ.เดชอุดม	Det Udom								0.0		
ภาคกลาง	Central Part										
1. จ.นครสวรรค์	Nakhon Sawan*	7.9							7.9	1230.4	+ 48.0
2. อ.บรรพตพิสัย	Banphot Phisai	2.1							2.1		
3. อ.ลาดยาว	Lat Yao								0.0		
4. อ.ชุมแสง	Chumsaeng	5.7							5.7		
5. อ.พยุหคีรี	Phayuha Khiri								0.0		
6. จ.อุทัยธานี	Uthai Thani								0.0	1433.0	+259.0
7. อ.หนองฉาง	Nong Chang	5.4							5.4		
8. อ.ทับทัน	Thab Than								0.0		
9. อ.หนองขาหย่าง	Nong Kha Yang	57.0							57.0		
10. อ.บ้านไร่	Ban Rai								0.0		
11. จ.ชัยนาท	Chainat	2.1							2.1	1396.4	+180.5
12. อ.มโนรมย์	Manorom	4.7							4.7		
13. อ.วัดสิงห์	Wat Sing	4.9							4.9		
14. จ.สิงห์บุรี	Singburi								0.0	1456.3	+346.2
15. อ.อินทร์บุรี	Inburi								0.0		
16. อ.บางระจัน	Bangrachan								0.0		
17. อ.พรหมบุรี	Phromburi								0.0		
18. จ.ลพบุรี	Lopburi*								0.0	1539.4	+309.6
19. อ.บ้านหมี่	Ban Mi								0.0		
20. อ.ไชยบาดาล	Chai Badan								0.0		
21. อ.ท่าวุ้ง	Tha Wung								0.0		
22. จ.สุพรรณบุรี	Suphanburi*	T							T	1364.2	+112.2
23. อ.เดิมบางนางบวช	Doembang Nangbuat								0.0		
24. อ.สามชุก	Sam Chuk								0.0		
25. อ.ศรีประจันต์	Si Prachan								0.0		
26. อ.บางปลาม้า	Bang Pla Ma								0.0		
27. อ.ดอนเจดีย์	Song Phi Nong	5.9							5.9		
28. จ.อ่างทอง	Ang Thong								0.0	1720.8	+430.7

สถานีฝน	Station	วันที่และจำนวนน้ำฝนเป็นมิลลิเมตร Date and amount of rainfall in m.m. ตุลาคม October				พฤศจิกายน November			ฝนรวม มม. Total m.m.	ฝนรวมตั้งแต่ 1 ม.ค. Accumulative rain-fall Since Jan. 1 ฝนจริง Actual	สูง(+)ต่ำ(-) กว่าปกติ Above(+) Below(-) Normal
		31	1	2	3	4	5	6			
อ.โพธิ์ทอง	Pho Thong								0.0		
อ.ไชโย	Chaiyo								0.0		
อ.วิเศษไชยชาญ	Wiset Ghaichan								0.0		
อ.ป่าโมก	Pa Mok								0.0		
จ.สระบุรี	Saraburi								0.0	2013.8	+564.9
อ.บ้านหมอ	Ban Mo								0.0		
อ.แก่งคอย	Kaeng Khoi	..	..	..	..	..	..	..	..		
อ.หนองแค	Nong Khae	0.4							0.4		
จ.พระนครศรีอยุธยา	Ayutthaya								0.0	1403.8	+206.8
อ.ท่าเรือ	Tha Rua								0.0		
อ.ผักไห่	Phak Hai								0.0		
อ.บางบาล	Bang Ban								0.0		
อ.บางไทร	Bang Sai								0.0		
อ.เสนา	Sana								0.0		
อ.บางปะอิน	Bang Pa-in	0.8							0.8		
จ.นครนายก	Nakhon Nayok	0.2							0.2	2125.9	+ 56.5
อ.บ้านนา	Ban Na	65.0							65.0		
อ.ปากพลี	Pak Phli								0.0		
จ.ปราจีนบุรี	Prachinburi*	1.2							1.2	2593.5	+609.4
อ.บ้านสร้าง	Ban Sang								0.0		
อ.ศรีมหาโพธิ์	Si Maha Pho	T							T		
อ.กบินทร์บุรี	Kabinburi	3.6							3.6		
อ.สระแก้ว	Sa Kaeo								0.0		
อ.วัฒนานคร	Watthana Nakhon								0.0		
อ.อรัญประเทศ	Aranyaprathet*								0.0	1711.9	+ 94.4
จ.ปทุมธานี	Pathum Thani	19.8							19.8	1146.7	-343.1
อ.ธัญบุรี	Thanyaburi	11.1							11.1		
จ.นนทบุรี	Nonthaburi								0.0	..	..
อ.บางบัวทอง	Bang Bua Thong								0.0		
จ.กาญจนบุรี	Kanchanaburi*	5.4	0.2						5.6	934.0	-120.3
อ.สังขละบุรี	Sang Khlaburi								0.0		
จ.ทองผาภูมิ	Thong Pha Phum								0.0		
อ.ไทรโยค	Sai Yok								0.0		
อ.ศรีสวัสดิ์	Si Sawat								0.0		
อ.บ่อพลอย	Bo Phloi	..	..	..	..	..	..	..	..		
อ.พนมทวน	Phanom Thuan								0.0		
อ.ท่าม่วง	Tha Muang		2.0						2.0		
จ.นครปฐม	Nakhon Pathom	1.1	1.2						2.3	..	..
อ.นครชัยศรี	Nakhon Chai Si								0.0		
จ.ธนบุรี (บางกอกน้อย)	Thonburi								0.0	1492.2	+131.6

สถานีฝน	Station	วันที่และจำนวนน้ำฝนเป็นมิลลิเมตร Date and amount of rainfall in m.m. ตุลาคม October				พฤศจิกายน November			ฝนรวม มม. Total m.m.	ฝนรวมตั้งแต่ 1 ม.ค. Accumulative rainfall Since Jan.	
		31	1	2	3	4	5	6		ฝนจริง Actual	สูง(+)ต่ำ(-) กว่าปกติ Above(+) Below(-) Norm
69. อ.บางขุนเทียน	Bang Khun Thian								0.0		
70. กรมอุตุนิยมวิทยา	Bangkok*								0.0	1624.4	-103.
71. สนามบินดอนเมือง	Don Muang*								0.0	1182.5	-410.
72. อ.บางเขน	Bang Khen								0.0		
73. อ.มีนบุรี	Minburi								0.0		
74. อ.ลาดกระบัง	Lat Krabang								0.0		
75. อุตุฯบางนา	Bang Na*								0.0		
76. จ.ฉะเชิงเทรา	Chachoengsao								0.0	1635.1	+340.
77. อ.บ้านโพธิ์	Ban Pho								0.0		
78. จ.ราชบุรี	Ratburi	14.0							14.0	1363.0	+297.
79. อ.บ้านโป่ง	Ban Pong	6.0							6.0		
80. อ.โพธาราม	Photharam	4.8							4.8		
81. อ.ดำเนินสะดวก	Damnoen Saduak	30.8	T						30.8		
82. อ.บากท่อ	Pak Tho	24.3							24.3		
83. จ.สมุทรสงคราม	Samut Songkhram								0.0	1748.3	+691.
84. อ.บางคนที	Bang Khonthi		75.2						75.2		
85. อ.อัมพวา	Amphawa	18.1	3.2						21.3		
86. จ.สมุทรสาคร	Samut Sakhon								0.0	1585.6	+130.
87. จ.สมุทรปราการ	Samut Prakan								0.0	1650.6	+ 91.
88. อ.พระประแดง	Phrapradaeng								0.0		
89. ป้อมพระจุลฯ	Pom Phrachun*	..	..	..	..	..	..	..	..		
90. บางปู	Bang Pu*	..	..	..	..	..	..	..	..		
91. อ.บางพลี	Bang Phli								0.0		
อ่าวไทยฝั่งตะวันออก	Gulf of Thailand East Coast										
1. จ.ชลบุรี	Chonburi*								0.0	1548.1	+129.
2. อ.พานทอง	Phan Thong								0.0		
3. อ.พนัสนิคม	Phanat Nikhom								0.0		
4. อ.บ้านบึง	Ban Bung								0.0		
5. อ.สีชัง	Si Chang*								0.0		
6. อ.ศรีราชา	Si Racha								0.0		
7. อ.สัตหีบ	Sattahip*	T							T	1430.3	+277.
8. จ.ระยอง	Rayong								0.0	..	..
9. อ.บ้านค่าย	Ban Khai								0.0		
10. อ.บ้านเพ	Ban Phe*								0.0		
11. อ.แกลง	Klaeng	0.4							0.4		
12. จ.จันทบุรี	Chanthaburi*								0.0	3417.1	+451.
13. อ.โป่งน้ำร้อน	Pong Namron								0.0		
14. อ.ท่าใหม่	Tha Mai								0.0		
15. อ.มะขาม	Makham	1.8							1.8		
16. อ.คลุง	Khlung								0.0		

สถานีฝน	Station	วันที่และจำนวนน้ำฝนเป็นมิลลิเมตร Date and amount of rainfall in m.m. ตุลาคม October				พฤศจิกายน November			ฝนรวม มม. Total m.m.	ฝนสะสมตั้งแต่ 1 ม.ค. Accumulative rain-fall Since Jan.1 ฝนจริง Actual	สูง(+)ต่ำ(-) กว่าปกติ Above(+) Below(-) Normal
		31	1	2	3	4	5	6			
7.จ.ตราด	Trat								0.0	4029.8	+372.6
8.อ.เขาสมิง	Khao Saming								0.0		
9.อ.แหลมงอบ	Laem Ngop								0.0		
10.อ.คลองใหญ่	Khlong Yai*	16.6							16.6	4884.1	+156.7
ทางไทยฝั่งตะวันตก	Gulf of Thailand West Coast										
1.จ.เพชรบุรี	Phetburi								0.0	1377.2	+272.1
2.อ.บ้านแหลม	Ban Laem								0.0		
3.อ.ชะอำ	Cha Am	10.3	11.4						21.7		
4.จ.ประจวบคีรีขันธ์	Prachuap Khirikhan*	30.6	8.0						38.6	877.1	-121.8
5.อ.หัวหิน	Hua Hin*	16.0	T						16.0	958.3	- 56.2
6.จ.ชุมพร	Chumphon*	120.9	21.0	0.7		24.9			167.5	1517.5	-205.6
7.อ.ท่าแซะ	Tha Sae	114.8	16.8						131.6		
8.อ.สวี	Sawi	57.6	21.7						79.3		
9.อ.หลังสวน	Lang Suan	135.3		11.5		16.0			162.8		
10.จ.สุราษฎร์ธานี	Bandon*	21.2	0.4	1.1	5.7	5.5	38.6	1.0	73.5	1553.4	+415.0
11.อ.ไชยา	Chaiya	..	..	..	..	..	..	..	..		
12.อ.พุนพิน	Phun Phin		40.9	6.6			79.3		126.8		
13.อ.บ้านนาสาร	Ban Nasan	3.6	..	..	..	..	..	..	..		
14.จ.นครศรีธรรมราช	Nakhon Si Thammarat*	15.1	6.1	40.7	16.2	38.4	51.9	33.3	203.7	1600.5	-106.2
15.อ.สิชล	Sichon	125.8	31.2						157.0		
16.อ.ท่าศาลา	Tha Sala	33.2	17.5	12.2	9.0		100.4		172.3		
17.อ.ฉวาง	Chawang	..	..	..	..	..	..	..	..		
18.อ.ทุ่งสง	Thun Song	9.0	1.5	14.2	13.1	27.5	24.2		89.5		
19.อ.ร่อนพิบูลย์	Ron Phibun	30.3	9.2	40.7	8.9				89.1		
20.อ.ปากพนัง	Pak Phanang	24.3		21.1	7.3	53.4	160.9		267.0		
21.จ.พัทลุง	Phatthalung	57.7	18.9	55.2	62.1	30.9	14.8		239.6	1344.1	-185.7
22.อ.เขาไชยสน	Khao Chai Son	70.3	22.9	87.5	33.3	31.2	14.9		260.1		
23.จ.สงขลา	Songkhla*	43.9	7.0	76.9	18.8	T	1.0	14.3	161.9	1999.9	+861.4
24.อ.รัตภูมิ	Rattaphum	5.0	11.7						16.7		
25.อ.หาดใหญ่	Hat Yai	29.5		36.2	4.5				70.2		
26.อ.สะเดา	Sadao	7.2					87.2		94.4		
27.จ.ปัตตานี	Pattani*	9.4	7.8	16.6	14.0	T			47.8	1574.5	+687.6
28.อ.หนองจิก	Nong Chik	37.5		74.5	21.2				133.2		
29.อ.ยะหริ่ง	Yaring	22.4	5.0	138.7	63.9				230.0		
30.อ.ปะนาเระ	Panare	39.3	39.9	75.3	79.7	5.4	2.6		242.2		
31.จ.ยะลา	Yala	8.9	7.3	27.9	9.7				53.8	..	..
32.อ.เบตง	Be Tong	14.5	17.6	8.7	2.9				43.7		
33.จ.นราธิวาส	Narathiwat*	29.7	24.5	40.0	48.7	22.0		6.2	171.1	2294.9	+479.9
34.อ.ยี่งอ	Yi Ngo	13.3	29.3	61.4	16.4				120.4		
35.อ.ระแงะ	Ra Ngae		36.8						36.8		

สถานีฝน	Station	วันที่และจำนวนน้ำฝนเป็นมิลลิเมตร Date and amount of rainfall in m.m. ตุลาคม October				พฤศจิกายน November			ฝนรวม ม.ม. Total m.m.	ฝนรวมตั้งแต่ 1 ม.ค. Accumulative rainfall Since Jan.1 ฝนจริง Actual	สูง(+)ต่ำ(-) กว่าปกติ Above(+) Below(-) Normal
		31	1	2	3	4	5	6			
36. อ.ตากใบ	Tak Bai	37.2	60.0	52.8	51.1		2.2		203.3		
ภาคใต้ฝั่งตะวันตก	Southern Thailand West Coast										
1. จ.ระนอง	Ranong*	86.6	0.8			4.5		T	91.9	4101.8	-570.9
2. อ.กระบุรี	Kraburi	..	..	..	..	..	..	..	..		
3. จ.พังงา	Phang Nga	84.3	1.2	0.2		3.0	0.4		89.1	3080.4	+712.7
4. อ.ตะกั่วป่า	Takua Pa	12.4	5.9						18.3		
5. อ.ท้ายเหมือง	Thai Muang	161.7	6.8						168.5		
6. อ.ตะกั่วทุ่ง	Takua Thung	71.6							71.6		
7. จ.ภูเก็ต	Phuket*	..	..	..	..	..	..	..	..		
8. สนามบินภูเก็ต	Phuket Airport*	95.3	12.6	1.4		7.2			116.5	2957.9	+788.3
9. อ.ถลาง	Thalang	..	..	..	..	..	..	..	..		
10. จ.กระบี่	Krabi		T	T		T			T	..	..
11. อ.คลองท่อม	Khlong Thom	4.5		7.5					12.0		
12. จ.ตรัง	Trang	33.1	3.4	21.3	35.9				93.7		
13. สนามบินตรัง	Trang Airport*	0.3	7.6	4.7	16.7	4.5	0.6	0.8	35.3	2104.8	-143.2
14. อ.สิเกา	Si Kao	7.0	4.3	7.6	2.3	0.2			21.4		
15. อ.ย่านตาขาว	Yan Ta Khao	25.8	1.9	4.9					32.6		
16. อ.ปะเหลียน	Pa Lian	23.3	4.2		7.1				34.6		
17. จ.สตูล	Satun	3.2					28.3		31.5	2112.0	+401.3
18. อ.ละงู	La Ngu	15.8	15.4			7.1	7.4		45.7		

หมายเหตุ			Remark		
	ช่องว่าง	ไม่มีรายงานฝนตก		Blank	No report
	*	สถานีตรวจอากาศ		*	Synoptic Station
	T	ฝนเล็กน้อยวัดไม่ได้		T	Trace
	..	ไม่มีรายงาน		..	No report

อุณหภูมิสูงสุดและต่ำสุดประจำวันที่ ๓๑ ตุลาคม - ๖ พฤศจิกายน ๒๕๐๙

Daily Max. and Min. Temperature October 31, - November 6, 1956

สถานี	Station	อุณหภูมิสูงสุดและต่ำสุดเป็นองศา ซ. Max. and Min. Temperature in degree C.							เฉลี่ยสูงสุด ต่ำสุด Average Max. Min.	เฉลี่ยในสัปดาห์ Weekly Mean	ค่าปกติประจำเดือน Monthly Normal
ภาคเหนือ	Northern Part										
1. จ.เชียงราย	Chiangrai	31.7 20.9	31.4 20.8	28.2 21.2	28.9 20.0	25.4 19.9	29.8 19.0	29.2 20.0	29.2 20.2	24.7	23.2
2. อ.ฝาง	Fang	..	..	..	..	..	..	..	..	..	..

สถานี	Station	อุณหภูมิสูงสุดและต่ำสุดเป็นองศา ซ. Max. and Min. Temperature in degree C. 31	1	2	3	4	5	6	เฉลี่ยสูงสุดต่ำสุด Average Max. Min.	เฉลี่ยในสัปดาห์ Weekly Mean	ค่าปกติประจำเดือน Monthly Normal
จ.แม่ฮ่องสอน	Mae Hongson	34.0 22.1	35.7 21.7	33.5 22.3	32.8 21.8	33.7 22.2	33.4 20.9	31.8 21.3	33.6 21.8	27.7	25.1
จ.เชียงใหม่	Chiangmai	32.2 20.5	31.6 21.9	31.3 20.9	30.6 20.2	30.0 19.8	30.5 21.0	30.1 21.1	30.9 20.8	25.8	24.5
จ.น่าน	Nan	33.7 21.0	31.3 22.7	32.2 22.2	31.1 20.0	32.3 20.2	31.8 21.5	32.3 20.1	32.1 21.1	26.6	24.7
จ.ลำปาง	Lampang	33.0 21.5	33.3 22.2	31.6 21.4	31.1 20.5	31.5 19.8	31.8 22.0	31.5 22.7	32.0 21.4	26.7	24.6
อ.แม่สะเรียง	Mae Sariang	35.5 22.3	35.5 22.7	35.6 22.0	33.9 22.0	33.4 20.8	32.1 21.0	30.8 20.8	33.8 21.6	27.7	25.6
จ.แพร่	Phrae	33.7 22.3	34.7 22.7	32.1 22.4	32.3 20.6	32.8 19.8	32.7 21.4	32.0 21.3	32.9 21.5	27.2	24.8
จ.อุตรดิตถ์	Uttaradit	34.3 22.8	33.9 23.3	32.0 22.5	32.0 20.5	33.0 20.7	32.0 21.8	31.0 21.9	32.6 21.9	27.2	26.7
เขื่อนภูมิพล	Bhumibol Dam	..	..	..	..	..	..	..	..	..	..
จ.ตาก	Tak	33.0 23.2	31.7 22.4	30.8 23.4	31.0 22.2	31.7 19.4	31.3 19.0	31.5 21.7	31.6 21.6	26.6	24.7
จ.พิษณุโลก	Phitsanulok	34.0 24.2	33.2 24.9	32.5 24.5	31.7 22.3	32.4 22.1	32.2 23.4	31.6 21.8	32.5 23.3	27.9	26.8
อ.แม่สอด	Mae Sot	31.9 21.2	32.3 21.3	.. 20.9	.. 19.8	31.7 18.6	31.8 18.4	31.4 18.7	31.8 19.9	25.8	25.7
จ.เพชรบูรณ์	Phetchabun	33.8 21.2	33.5 23.4	31.4 21.4	32.4 18.2	33.7 18.0	32.5 18.8	31.8 18.2	32.7 19.5	26.3	24.8
ภาคตะวันออกเฉียงเหนือ	**Northeastern Part**										
1.จ.หนองคาย	Nong Khai	31.9 22.0	30.6 23.4	28.8 21.1	30.2 19.6	30.2 20.6	29.0 21.3	28.8 19.2	29.9 21.0	25.4	..
2.จ.เลย	Loei	32.2 20.8	31.4 22.4	30.0 18.9	30.2 16.6	31.1 17.3	30.2 17.8	29.8 17.2	30.7 18.7	24.7	22.4
3.จ.อุดรธานี	Udon Thani	32.5 24.0	31.0 23.2	29.8 20.5	29.5 18.6	30.8 18.5	29.5 20.0	29.5 17.7	30.4 20.4	25.4	25.0
4.จ.นครพนม	Nakhon Phanom	33.2 22.0	30.2 22.1	30.2 17.9	30.8 16.4	.. 17.1	30.5 16.9	30.0 17.8	30.8 18.6	24.7	23.5
5.จ.สกลนคร	Sakon Nakhon	32.0 21.4	30.3 21.9	29.8 18.5	.. 16.7	30.0 17.6	30.3 16.9	30.3 16.2	30.4 18.4	24.4	23.6
6.อ.มุกดาหาร	Mukdahan	33.0 20.5	31.2 20.7	30.0 17.6	30.5 16.8	30.5 16.6	30.5 15.6	30.1 16.7	30.8 17.8	24.3	24.0
7.จ.ขอนแก่น	Khon Kaen	32.7 21.8	30.6 21.5	30.0 18.8	30.0 18.0	31.2 18.2	31.7 18.3	30.4 18.1	30.9 19.2	25.0	24.9
8.จ.ร้อยเอ็ด	Roi Et	32.5 21.6	30.0 22.0	30.0 18.4	30.5 18.0	31.2 18.2	31.0 18.0	.. 17.6	30.9 19.0	25.0	24.8
9.จ.ชัยภูมิ	Chaiyaphum	31.0 24.0	31.0 23.5	29.4 21.9	28.8 20.3	29.7 19.2	29.1 20.8	28.9 19.1	29.7 21.2	25.4	..
10.จ.อุบลราชธานี	Ubon Ratchathani	34.4 23.0	32.3 22.6	31.0 20.1	31.6 20.2	31.0 18.5	31.1 18.2	32.0 20.0	31.9 20.4	26.2	25.1
11.จ.สุรินทร์	Surin	32.0 22.3	31.0 21.8	29.9 19.5	30.0 18.5	30.0 18.6	29.6 18.6	30.0 17.7	30.4 19.6	25.0	25.2
12.จ.นครราชสีมา	Nakhon Ratchasima	31.9 21.9	31.5 22.7	28.6 21.3	29.5 18.8	30.0 18.6	29.4 18.8	29.3 17.7	30.0 20.0	25.0	25.1
ภาคกลาง	**Central Part**										
1.จ.นครสวรรค์	Nakhon Sawan	32.5 24.2	31.7 21.4	30.6 23.0	31.2 20.1	31.6 20.3	30.8 20.9	30.2 18.6	31.2 21.2	26.2	24.5
2.จ.ลพบุรี	Lopburi	32.2 22.0	32.5 25.2	.. 22.5	31.0 20.0	32.0 19.5	31.2 18.8	30.7 17.5	31.6 20.5	26.0	25.1
3.จ.สุพรรณบุรี	Suphanburi	.. 25.2	32.0 24.4	30.2 23.4	29.5 22.3	30.9 21.8	30.4 22.3	29.7 20.2	30.4 22.8	26.6	24.3

สถานี	Station	อุณหภูมิสูงสุดและต่ำสุดเป็นองศา ซ. Max. and Min. Temperature in degree C.							เฉลี่ยสูงสุดต่ำสุด Average Max. Min.	เฉลี่ยในสัปดาห์ Weekly Mean	ค่าปกติประจำเดือน Monthly Normal
		31	1	2	3	4	5	6			
4. จ. ปราจีนบุรี	Prachinburi	32.4 24.6	32.7 23.4	31.2 23.5	31.6 21.9	32.4 21.0	32.0 21.0	32.0 20.6	32.0 22.3	27.2	24.
5. จ. กาญจนบุรี	Kanchanaburi	31.9 23.3	31.3 22.4	29.6 23.6	30.0 20.2	30.8 22.6	30.6 19.9	30.0 18.2	30.6 21.4	26.0	25.
6. สนามบินดอนเมือง	Don Muang	33.5 25.6	32.8 25.5	31.9 24.6	32.2 24.0	32.8 23.2	31.4 23.4	32.1 23.6	32.4 24.3	28.4	27.
7. กรมอุตุนิยมวิทยา	Bangkok	33.1 25.7	32.9 25.2	31.3 24.4	31.9 23.4	32.4 23.4	32.7 23.6	31.2 21.8	32.2 23.9	28.0	26.
8. อ. อรัญประเทศ	Aranyaprathet	32.8 23.3	32.3 22.8	31.4 20.5	31.4 20.2	31.0 20.9	31.4 20.4	31.5 19.9	31.7 21.0	26.4	26.
9. อุตาบางนา	Bang Na	32.4 25.5	32.3 24.7	30.6 24.0	30.8 23.0	31.4 23.0	31.5 23.0	30.0 21.6	31.3 23.5	27.4	..
ฝั่งอ่าวไทยฝั่งตะวันออก	Gulf of Thailand East Coast										
1. ป้อมพระจุลา	Pom Phrachun	..	..	..	..	..	..	..	..	..	..
2. จ. ชลบุรี	Chonburi	32.5 24.4	32.0 24.0	30.9 23.0	31.2 22.6	31.0 22.0	31.4 21.7	31.5 21.6	31.5 22.8	27.2	26.3
3. อ. สีชัง	Si Chang.	31.7 25.5	31.4 24.8	30.8 24.8	30.6 24.6	30.5 24.9	30.4 24.4	30.5 24.0	30.8 24.7	27.8	..
4. อ. สัตหีบ	Sattahip	34.0 24.1	34.0 24.2	35.1 22.6	34.9 22.0	34.5 21.8	33.6 21.0	34.8 20.9	34.4 22.4	28.4	27.5
5. จ. ระยอง	Rayong	34.0 24.3	33.7 24.6	32.8 23.8	.. 22.3	33.2 ..	33.8 21.4	.. 20.0	33.5 22.6	28.0	..
6. อ. บ้านเพ	Ban Phe	32.0 24.0	29.5 25.8	31.5 22.3	.. 21.6	30.0 ..	29.6 20.5	.. 20.0	30.5 22.4	26.4	..
7. จ. จันทบุรี	Chanthaburi	34.6 24.2	32.6 22.6	31.4 24.0	31.2 23.0	31.2 21.4	31.0 20.0	31.4 20.0	31.9 22.2	27.0	26.5
8. อ. แหลมงอบ	Laem Ngop	34.0 24.6	32.7 24.6	32.4 24.2	.. 23.0	..	..	..	..	..	..
9. อ. คลองใหญ่	Khlong Yai	.. 23.5	32.2 22.6	.. 22.2	32.2 22.0	31.0 ..	31.5 21.3	32.8 22.1	31.9 22.3	27.1	26.5
ฝั่งอ่าวไทยฝั่งตะวันตก	Gulf of Thailand West Coast										
1. อ. หัวหิน	Hua Hin	31.7 25.4	31.9 23.9	30.1 25.3	30.1 23.1	30.8 22.1	30.2 22.6	30.0 21.6	30.7 23.4	27.0	26.4
2. จ. ประจวบคีรีขันธ์	Prachuap Khirikhan	29.6 24.1	28.2 23.6	30.2 24.3	30.0 24.7	30.2 24.0	29.8 23.9	30.1 24.7	29.7 24.2	27.0	25.9
3. จ. ชุมพร	Chumphon	25.5 23.1	29.0 23.7	30.4 23.8	30.3 24.6	30.4 23.0	29.9 22.4	30.2 22.4	29.4 23.3	26.4	25.9
4. จ. สุราษฎร์ธานี	Bandon	28.8 23.3	30.7 23.4	31.1 23.7	30.6 23.8	29.8 23.8	28.0 23.6	30.3 22.8	29.9 23.5	26.7	26.3
5. จ. นครศรีธรรมราช	Nakhon Si Thammarat	30.0 22.0	28.7 22.6	30.6 22.6	28.8 22.8	28.2 23.2	25.4 22.4	29.4 22.3	28.7 22.6	25.6	26.3
6. จ. สงขลา	Songkhla	31.0 23.2	29.5 23.6	30.8 23.5	26.7 23.0	28.5 23.6	29.6 24.4	29.7 23.4	29.4 23.5	26.4	26.8
7. จ. ปัตตานี	Pattani	31.2 23.4	31.7 24.0	31.5 24.0	24.0 23.9	28.0 ..	30.5 22.9	30.9 23.4	29.7 23.6	26.6	..
8. จ. นราธิวาส	Narathiwat	29.8 22.8	30.5 24.0	31.0 23.5	24.0 23.0	26.0 23.2	29.0 23.0	31.4 22.6	28.8 23.2	26.0	26.1
ภาคใต้ฝั่งตะวันตก	Southern Thailand West Coast										
1. จ. ระนอง	Ranong	25.0 22.4	32.1 23.0	31.5 22.8	32.5 22.0	31.2 22.3	31.4 22.9	32.3 22.5	30.8 22.6	26.7	25.6
2. จ. ภูเก็ต	Phuket	26.6 24.0	28.5 22.8	30.8 22.4	30.5 23.7	30.3 23.4	30.0 22.8	31.0 23.2	29.7 23.5	26.6	26.4
3. จ. ตรัง	Trang	29.0 22.8	32.3 23.5	30.6 23.2	29.0 23.6	30.5 22.0	31.5 24.1	30.9 23.5	30.5 23.2	26.8	26.6

แก้ไขเพิ่มเติมรายงานอากาศประจำสัปดาห์ฉบับที่ ๔๔/๒๕๐๙ เนื่องจากได้รับรายงานภายหลัง

Correction in weekly weather report No. 44/1966 for late report rainfall data

สถานีฝน	Station	วันที่และจำนวนน้ำฝนเป็นมิลลิเมตร Date and amount of rainfall in m.m. ตุลาคม October							ฝนรวม มม. Total m.m.	ฝนรวมตั้งแต่ 1 ม.ค. Accumulative rain-fall Since Jan. 1	
		24	25	26	27	28	29	30		ฝนจริง Actual	สูง(+)ต่ำ(-)กว่าปกติ Above(+) Below(-) Normal
ภาคเหนือ	Northern Part										
๑๐. อ.ปาย	Pai					23.8			23.8		
๑๑. อ.ฝาง	Fang					39.4			41.2		
๒๐. อ.สันกำแพง	San Kamphaeng						30.5		68.6		
๒๙. อ.ฮางดง	Hang Dong						56.4		130.9		
๒๙. จ.ลำพูน	Lamphun					65.0	34.0		110.4		
๓๐. อ.แจ่มหม	Chae Hom					9.7			66.5		
๓๑. อ.วังทอง	Wang Thong						12.3	4.7	103.2		
๓๘. อ.บางกระทุ่ม	Bang Kratum					2.6			113.3		
๓๙. อ.หล่มสัก	Lom Sak							1.3	79.4		
ภาคกลาง	Central Part										
๔๙. อ.ศรีมหาโพธิ์	Si Maha Pho							0.1	40.5		
๕๐. อ.วัฒนานคร	Watthanakhon							9.4	21.5		
๕๙. อ.สังขละบุรี	Sang Khlaburi					5.6			9.7		
๖๒. กิ่ง อ.ศรีสวัสดิ์	Si Sawat					7.7			7.7		
๖๙. อ.พนมทวน	Phanom Thuan					13.2	30.4		70.2		
อ่าวไทยฝั่งตะวันออก	Gulf of Thailand East Coast										
๙. อ.บ้านบึง	Ban Bung					12.1			62.8		
อ่าวไทยฝั่งตะวันตก	Gulf of Thailand West Coast										
๗. อ.ท่าแซะ	Tha Sae					10.9	0.3	40.2	60.4		
๘. อ.สวี	Sawi							47.4	65.5		
๙. อ.หลังสวน	Lang Suan							39.7	46.0		
๑๑. อ.ไชยา	Chaiya							132.4	132.4		
๑๒. อ.พุนพิน	Phun Phin							150.2	179.4		
๑๓. อ.บ้านนาสาร	Ban Nasan							324.3	328.0		
๑๕. อ.สิชล	Sichon							25.9	53.3		
๑๖. อ.ท่าศาลา	Thasala							70.0	70.0		
๑๗. อ.จุฬาง	Chawang							78.5	167.8		
๑๘. อ.ทุ่งสง	Thung Song							79.8	171.6		

สถานีฝน	Station	วันที่และจำนวนน้ำฝนเป็นมิลลิเมตร Date and amount of rainfall in m.m. ตุลาคม October							ฝนรวม ม.ม. Total m.m.	ฝนรวมตั้งแต่ 1 ม. Accumulative rainfall Since Jan.	
		24	25	26	27	28	29	30		ฝนจริง Actual	สูง(+)ต่ำ กว่าปก Above(Below (Normal
๑๙. อ. ร่อนพิบูลย์	Ron Phibun							100.9	136.3		
๒๐. อ. ปากพนัง	Pak Phanang							206.4	215.0		
๒๑. จ. พัทลุง	Phatthalung							15.9	112.2	1104.5	- 355.
๒๒. อ. เขาไชยสน	Khao Chai Son							29.8	68.3		
๒๔. อ. รัตตภูมิ	Rattaphum							26.5	32.2		
๒๕. อ. หาดใหญ่	Hat Yai							24.5	44.0		
๒๖. อ. สะเดา	Sadao							9.0	22.6		
๒๘. อ. หนองจิก	Nong Chik						30.0	104.5	134.5		
๒๙. อ. ยะหริ่ง	Yaring					16.6	28.7	84.5	140.9		
๓๐. อ. ปานาเระ	Panare						14.5	28.7	63.0		
๓๑. จ. ยะลา	Yala							36.4	64.6		
๓๒. อ. เบตง	Be Tong					4.3	12.7	T	64.1		
๓๖. อ. ตากใบ	Tak Bai							12.7	39.4		
<u>ภาคใต้ฝั่งตะวันตก</u>	<u>Southern Thailand West Coast</u>										
๓. จ. พังงา	Phang Nga							26.0	101.6	2991.3	+ 668.
๔. อ. ตะกั่วป่า	Takua Pa							30.5	125.2		
๕. อ. ท้ายเหมือง	Thai Muang							12.7	106.4		
๖. อ. ตะกั่วทุ่ง	Takua Thung						9.2	37.4	84.2		
๙. อ. ถลาง	Thalang				41.0	119.0			257.3		
๑๐. จ. กระบี่	Krabi							17.2	76.6		
๑๑. อ. คลองท่อม	Khlong Thom							34.2	43.9		
๑๔. อ. สิเกา	Si Kao						17.1	1.7	72.0		
๑๖. อ. ปะเหลียน	Pa Lian							2.8	41.1		
๑๗. จ. สตูล	Satun							18.7	76.4	2080.5	+ 518.
๑๘. อ. ละงู	La Ngu							3.7	39.2		

พิมพ์ที่ ร.พ. กรมอุตุนิยมวิทยา สำนักนายกรัฐมนตรี
บางกะปิ พระนคร
นาวาโท ธำรง กิติสิน ผู้พิมพ์ผู้โฆษณา 2509

กรมอุตุนิยมวิทยา สำนักนายกรัฐมนตรี

รายงานอากาศประจำสัปดาห์ ระหว่างวันที่ ๗ — ๑๓ พฤศจิกายน ๒๕๐๙

และ

การคาดหมายลักษณะอากาศ ระหว่างวันที่ ๑๔ — ๒๐ พฤศจิกายน ๒๕๐๙

ฉบับที่ ๔๖ / ๒๕๐๙

พลเรือโท สนิท เวสารัชชนันท์

อธิบดีกรมอุตุนิยมวิทยา

METEOROLOGICAL DEPARTMENT
OFFICE OF THE PRIME MINISTER

BANGKOK THAILAND

WEEKLY WEATHER REPORT

DURING THE PERIOD NOVEMBER 7 — 13, 1966

AND

WEATHER OUTLOOK

DURING NOVEMBER 14 — 20, 1966

No. 46 / 1966

Sanit Vesa — rajananda

Vice Admiral, Director General

การคาดหมายลักษณะอากาศใน ๗ วันข้างหน้า
ตั้งแต่วันที่ ๑๔ – ๒๐ พฤศจิกายน ๒๕๐๙

ลักษณะทั่วไป

ร่องมรสุมพาดอยู่ทางแหลมมลายู บริเวณความกดอากาศสูงที่มีกำลังแรงในประเทศจีนจะแผ่ลงมาทางใต้เป็นครั้งคราว แต่ไม่มีกำลังมาถึงประเทศไทย

ภาคเหนือ ภาคตะวันออกเฉียงเหนือ ภาคกลาง ภาคตะวันออก	ต้นสัปดาห์อากาศโปร่งเป็นส่วนมาก และอุณหภูมิจะเปลี่ยนแปลงขึ้นลงเล็กน้อย
อ่าวไทย ฝั่งตะวันตก	ต้นสัปดาห์จะมีฝนทั่วไปโดยเฉพาะตั้งแต่ชุมพรลงไป ปลายสัปดาห์จะมีฝนเป็นแห่ง ๆ
ภาคใต้ ฝั่งตะวันตก	ต้นสัปดาห์จะมีฝนเป็นแห่ง ๆ และมีฝนเป็นบางแห่งในตอนปลายสัปดาห์
กรุงเทพฯ และ ธนบุรี	อากาศโปร่งเป็นส่วนมาก และอุณหภูมิจะลดลงในต้นสัปดาห์ และจะสูงขึ้นในปลายสัปดาห์

กรมอุตุนิยมวิทยา

๑๔ พ.ย. ๐๙

Weather Outlook for the next seven days
From November 14 – 20, 1966

General Situation

Monsoon trough is located over Malasia. The intensified high pressure area over China mainland will spread southward occasionally but it will not effect Thailand.

Northern Part: Northeastern Part: Central Part: Eastern Part:	Mainly fair throughout the week with decreasing in temperature but increasing in temperature toward the end of the week.
Gulf of Thailand, West Coast:	Widespread rain during the early part of the week especially from Chumphon southward but scattered rain during the end of the week.
Southern Thailand, West Coast:	Scattered rain during the early part of the week but isolated toward the end of the week.
Bangkok and Thonburi:	Mainly fair during the week with drop in temperature during the early part of the week and increasing in temperature toward the end of the week.

Meteorological Department
14 / 11 / 1966

สรุปลักษณะอากาศทั่วไปในรอบสัปดาห์
ตั้งแต่วันที่ ๗ --๑๓ พฤศจิกายน ๒๕๐๙

๑. ในระหว่างสัปดาห์ บริเวณความกดอากาศสูงซึ่งปกคลุมตอนบนของประเทศไทยได้อ่อนกำลังลง ทำให้อุณหภูมิสูงขึ้นเล็กน้อย

๒. ในระหว่างสัปดาห์ ปรากฏว่าภาคเหนือไม่มีฝน ส่วนภาคตะวันออกเฉียงเหนือ ภาคกลาง ภาคตะวันออก และอ่าวไทยฝั่งตะวันออก มีฝนเล็กน้อยเป็นบางแห่ง ส่วนในภาคใต้ฝนได้ลดปริมาณลง โดยมีฝนเล็กน้อยถึงปานกลางเป็นแห่ง ๆ

๓. ในระหว่างสัปดาห์ อุณหภูมิที่ได้ลดลงต่ำที่สุดในภาคต่าง ๆ ของประเทศไทย ปรากฏดังนี้ :-

ภาคเหนือ	๑๕.๔ ซ. ที่ อ.แม่สอด และ จ.เพชรบูรณ์	เมื่อวันที่	๗,๘ พ.ย.
ภาคตะวันออกเฉียงเหนือ	๑๓.๘ ซ. ที่ จ.เลย	"	๗ "
ภาคกลาง	๑๗.๐ ซ. ที่ จ.ลพบุรี	"	๘ "
อ่าวไทย ฝั่งตะวันออก	๑๙.๙ ซ. ที่ อ.บ้านเพ	"	๘,๙ "
อ่าวไทย ฝั่งตะวันตก	๒๐.๕ ซ. ที่ จ.ประจวบคีรีขันธ์	"	๙ "
ภาคใต้ ฝั่งตะวันตก	๒๑.๐ ซ. ที่ จ.ระนอง	"	๑๒ "

กรมอุตุนิยมวิทยา

๑๔ พ.ย. ๐๙

General Situation

Period November 7 - 13, 1966

1. During the week, the anticyclone which covering the upper Thailand weakened in its strength. This condition caused fair and slightly warmer weather over the upper Thailand.

2. During the week no rain was reported in the Northern part while local light showers occurred in the Northeastern part, Eastern part and the Gulf of Thailand East Coast. Light to moderate scattered rain occurred in the Southern part throughout the week but the amount of rainfall were less than the previous week.

3. During the week, the lowest temperatures in the various parts of Thailand were as follows:-

Northern Part	15.4 C. at Mae sot & Phetchabun	on	7,8
Northeastern Part	13.8 C. at Loei	" "	7
Central Part	17.0 C. at Lopburi	" "	8
Gulf of Thailand, East Coast	19.9 C. at Ban Phe	" "	8,9
Gulf of Thailand, West Coast	20.5 C. at Prachuap Khiri Khan	" "	9
SouthernThailand, West Coast	21.0 C. at Ranong	" "	12

Meteorological Department
14 / 11 / 1966

ข่าวอากาศเพื่อการเกษตรประจำสัปดาห์

ระหว่างวันที่ ๗ - ๑๓ พฤศจิกายน ปรากฏว่าภาคเหนือไม่มีฝน ส่วนภาคตะวันออกเฉียงเหนือ ภาคกลาง ภาคตะวันออก และอ่าวไทยฝั่งตะวันออก มีฝนเล็กน้อยเป็นบางแห่ง ส่วนในภาคใต้ฝนได้ลดปริมาณลงโดยมีฝนเล็กน้อยถึงปานกลางเป็นแห่ง ๆ

ข้อควรระวัง

เนื่องจากปรากฏว่ามีหย่อมความกดอากาศต่ำจากทะเลจีนใต้ได้เคลื่อนตัวเข้าสู่ภาคใต้ของประเทศไทย และอาจเคลื่อนเข้ามาอีกเป็นระยะ ๆ ซึ่งจะทำให้มีฝนตกชุกต่อไปอีกในภาคนี้ บริเวณตั้งแต่จังหวัดสงขลาลงไป ก็อาจจะมีฝนตกหนักได้เป็นแห่ง ๆ จึงขอให้กสิกรในภาคใต้ซึ่งระมัดระวังความเสียหายของพืชเนื่องจากฝนตกหนัก และควรเตรียมป้องกันและกำจัดการระบาดแพร่หลายของโรคพืชซึ่งเกิดจากเชื้อรา สำหรับชาวประมงทางฝั่งตะวันออกของภาคใต้ตอนใต้สุด ขอให้ระมัดระวังในเรื่องลมแรงและคลื่นจัดไว้ด้วย

กองอากาศเกษตร กรมอุตุนิยมวิทยา

๑๔ พ.ย. ๒๙

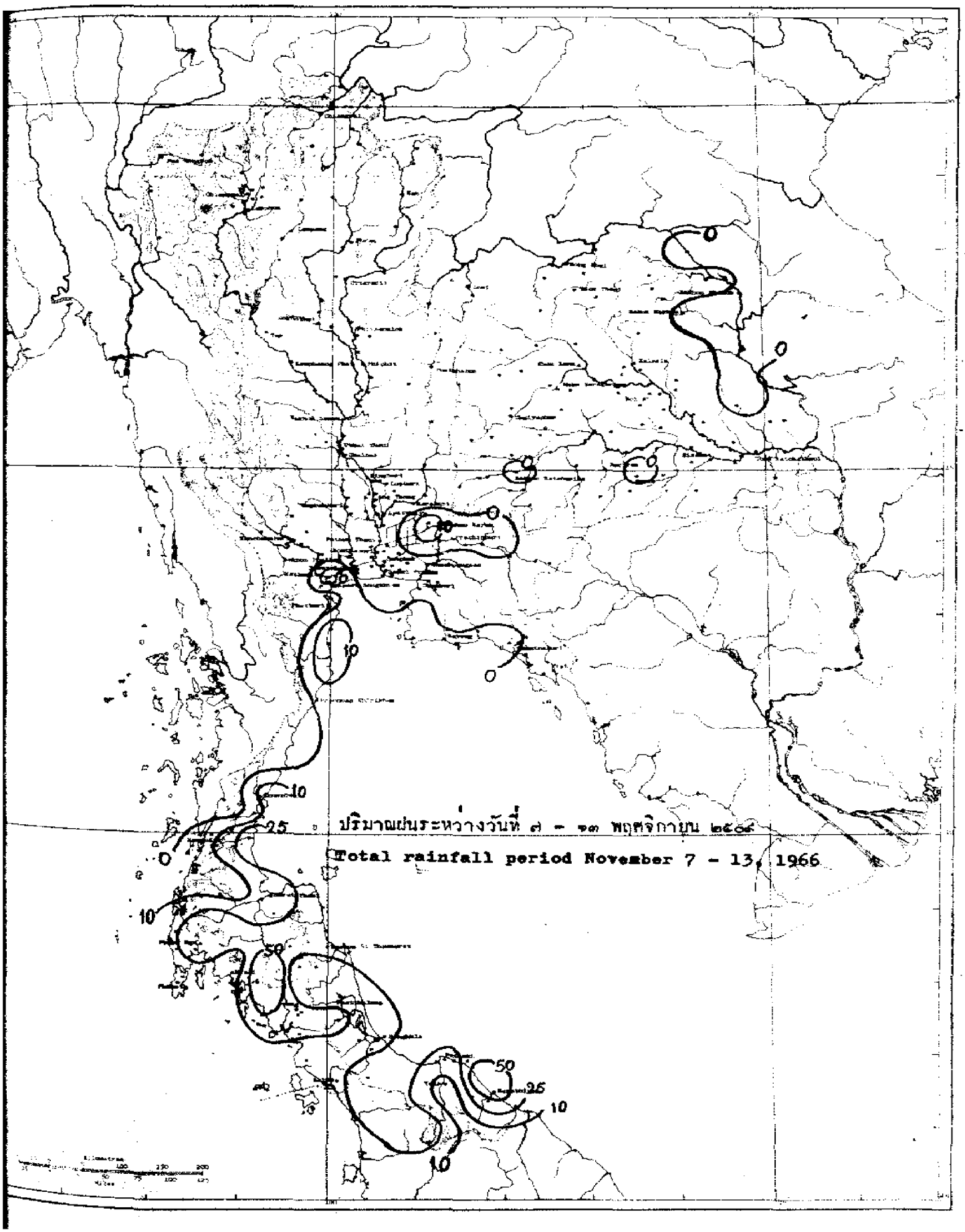
ปริมาณฝนระหว่างวันที่ ๗ - ๑๓ พฤศจิกายน ๒๕๐๙
Total rainfall period November 7 - 13, 1966
0
10
25
50

สถานีฝน	Station	วันที่และจำนวนน้ำฝนเป็นมิลลิเมตร Date and amount of rainfall in m.m. พฤศจิกายน November 7	8	9	10	11	12	13	ฝนรวม น.ม. Total m.m.	ฝนรวมตั้งแต่ 1 ม.ค. Accumulative rainfall Since Jan.1 ฝนจริง Actual	สูง(+)ต่ำ(-)กว่าปกติ Above(+) Below(-) Normal
ภาคเหนือ	Northern Part										
1.จ.เชียงราย	Chiangrai*								0.0	1811.2	+171.1
2.อ.แม่สาย	Mae Sai								0.0		
3.อ.เชียงแสน	Chiangsaen								0.0		
4.อ.เชียงของ	Chiangkhong								0.0		
5.อ.แม่จัน	Mae Chan								0.0		
6.อ.แม่สรวย	Mae Sruai								0.0		
7.อ.เทิง	Thoeng								0.0		
8.อ.เชียงคำ	Chiangkham								0.0		
9.อ.พาน	Phan								0.0		
10.อ.เวียงป่าเป้า	Wing Pa Pao								0.0		
11.อ.พะเยา	Phayao								0.0		
12.จ.แม่ฮ่องสอน	Mae Hongson*								0.0	1180.8	- 27.0
13.อ.ปาย	Pai								0.0		
14.อ.ขุนยวม	Khun Yaum								0.0		
15.อ.แม่สะเรียง	Mae Sariang*								0.0	1074.0	-187.1
16.จ.เชียงใหม่	Chiangmai*								0.0	862.8	-406.2
17.อ.ฝาง	Fang								0.0		
18.อ.เชียงดาว	Chiangdao	..	..	..	..	..	..	..	..		
19.อ.แม่แตง	Mae Taeng								0.0		
20.อ.แม่ริม	Mae Rim								0.0		
21.อ.สันทราย	San Sai								0.0		
22.อ.ดอยสะเก็ด	Doi Saket								0.0		
23.อ.สันกำแพง	San Kamphaeng								0.0		
24.อ.หางดง	Hang Dong								0.0		
25.อ.สารภี	Saraphi								0.0		
26.อ.สันป่าตอง	San Pa Tong								0.0		
27.อ.จอมทอง	Chom Thong								0.0		
28.อ.ฮอด	Hot								0.0		
29.จ.ลำพูน	Lamphun								0.0	..	..
30.อ.ป่าซาง	Pasang								0.0		
31.จ.ลำปาง	Lampang*								0.0	1120.8	+131.5
32.อ.งาว	Ngao								0.0		
33.อ.แจ้ห่ม	Chae Hom								0.0		
34.อ.เกาะคา	Ko Kha								0.0		
35.อ.สบปราบ	Sop Prap								0.0		
36.อ.เถิน	Thoen								0.0		
37.จ.แพร่	Phrae Airport*								0.0	790.8	-211.5
38.อ.สูงเม่น	Sung Men								0.0		
39.จ.น่าน	Nan*								0.0	1298.9	+195.0

สถานีฝน	Station	วันที่และจำนวนน้ำฝนเป็นมิลลิเมตร Date and amount of rainfall in m.m. พฤศจิกายน November							ฝนรวม ม.ม. Total m.m.	ฝนรวมตั้งแต่ 1 ม.ค. Accumulative rainfall Since Jan. 1	
		7	8	9	10	11	12	13		ฝนจริง Actual	สูง(+)ต่ำ(-)กว่าปกติ (Above (+) Below (-) Normal)
10.อ.ทุ่งช้าง	Thung Chang								0.0		
11.อ.ปัว	Pua								0.0		
12.อ.นาน้อย	Na Noi								0.0		
13.จ.อุตรดิตถ์	Uttaradit*								0.0	1242.9	-221.4
14.อ.ลับแล	Lap Lae								0.0		
15.อ.น้ำปาด	Nam Pat								0.0		
16.จ.ตาก	Tak	..	..	..	..	..	..	..	..		
17.เขื่อนภูมิพล	Bhumibol Dam*	..	..	..	..	..	..	..	..		
18.อ.บ้านตาก	Ban Tak								0.0		
19.สนามบินตาก	Tak Airport*								0.0	1050.2	+266.6
20.อ.แม่สอด	Mae Sot*								0.0	1455.2	- 40.4
21.จ.สุโขทัย	Sukhothai								0.0	1044.4	-249.5
22.อ.สวรรคโลก	Sawankhalok								0.0		
23.อ.กงไกรลาศ	Kongkrailat								0.0		
24.อ.ศรีสำโรง	Si Samrong	..	..	..	..	..	..	..	..		
25.จ.พิษณุโลก	Phitsanulok*								0.0	1472.9	+124.8
26.อ.พรหมพิราม	Phrom Phiram								0.0		
27.อ.วังทอง	Wang Thong								0.0		
28.อ.บางกระทุ่ม	Bang Kratum								0.0		
29.จ.กำแพงเพชร	Kamphaeng Phet								0.0	1492.9	+663.8
30.อ.คลองขลุง	Khlong Khlung								0.0		
31.อ.ขาณุวรลักษบุรี	Khanu Woralakburi								0.0		
32.จ.พิจิตร	Phichit								0.0	1890.8	+529.3
33.อ.ตะพานหิน	Taphanhin								0.0		
34.อ.บางมูลนาค	Bang Munnak								0.0		
35.จ.เพชรบูรณ์	Phetchabun*								0.0	1132.1	- 26.8
36.อ.หล่มเก่า	Lom Kao								0.0		
37.อ.หล่มสัก	Lom Sak								0.0		
38.อ.ชนแดน	Chon Daen								0.0		
39.อ.วิเชียรบุรี	Wichianburi								0.0		
ภาคตะวันออกเฉียงเหนือ	**Northeastern Part**										
1.จ.เลย	Loei*								0.0	1119.4	-169.1
2.อ.เชียงคาน	Chiangkhan								0.0		
3.อ.ท่าลี่	Tha Li								0.0		
4.อ.ด่านซ้าย	Dan Sai								0.0		
5.อ.วังสะพุง	Wang Saphung								0.0		
6.จ.หนองคาย	Nong Khai*								0.0	..	..
7.อ.บึงกาฬ	Bung Kan								0.0		
8.อ.โพนพิสัย	Phon Phisai								0.0		
9.อ.ท่าบ่อ	Tha Bo								0.0		

สถานีฝน	Station	วันที่และจำนวนน้ำฝนเป็นมิลลิเมตร Date and amount of rainfall in m.m. พฤศจิกายน November 7	8	9	10	11	12	13	ฝนรวม มม. Total m.m.	ฝนรวมตั้งแต่ ... Accumulative rainfall Since Jan. ฝนจริง Actual	สูง(+)ต่ำ(-) กว่าปกติ Above(+) Below(-) Normal
10.จ.อุดรธานี	Udon Thani*								0.0	1598.7	+294.
11.อ.บ้านผือ	Ban Phu								0.0		
12.อ.เพ็ญ	Phen								0.0		
13.อ.หนองหาร	Nong Han								0.0		
14.อ.หนองบัวลำภู	Nong Bua Lamphu								0.0		
15.จ.สกลนคร	Sakon Nakhon*						T		T	1431.5	- 8.
16.อ.วานรนิวาส	Wanon Niwat								0.0		
17.อ.สว่างแดนดิน	Sawang Daen Din								0.0		
18.อ.พรรณานิคม	Phanna Nikhom								0.0		
19.จ.นครพนม	Nakhon Phanom*						6.9		6.9	2372.4	+969.
20.อ.บ้านแพง	Ban Phaeng						5.4		5.4		
21.อ.ท่าอุเทน	Tha Uten								0.0		
22.อ.นาแก	Na Kae								0.0		
23.อ.ธาตุพนม	That Phanom						7.3		7.3		
24.อ.มุกดาหาร	Mukdahan*						0.5	T	0.5	1599.9	+270.
25.จ.ชัยภูมิ	Chaiyaphum*								0.0	1186.3	+322.
26.อ.ภูเขียว	Phu Khaeo								0.0		
27.อ.เกษตรสมบูรณ์	Kaset Sombun								0.0		
28.อ.คอนสวรรค์	Khon Sawan								0.0		
29.อ.จตุรัส	Chaturat								0.0		
30.อ.บำเหน็จณรงค์	Bamnet Narong								0.0		
31.จ.ขอนแก่น	Khon Kaen*								0.0	1336.5	+ 86.
32.อ.น้ำพอง	Nam Phong								0.0		
33.อ.ภูเวียง	Phu Wiang								0.0		
34.อ.ชุมแพ	Chum Phae								0.0		
35.อ.มัญจาคีรี	Mancha Khiri								0.0		
36.อ.ชนบท	Chonnabot								0.0		
37.อ.บ้านไผ่	Ban Phai								0.0		
38.อ.พล	Phon								0.0		
39.จ.มหาสารคาม	Maha Sarakham								0.0	1423.7	+189.
40.อ.โกสุมพิสัย	Kosum Phisai								0.0		
41.อ.บรบือ	Borabu								0.0		
42.อ.พยัคฆภูมิพิสัย	Phayakphum Phisai								0.0		
43.จ.กาฬสินธุ์	Kalasin								0.0	2096.3	+638
44.อ.สหัสขันธ์	Sahatkhan								0.0		
45.อ.ยางตลาด	Yang Talat								0.0		
46.อ.กันทรวิชัย	Kanthara Wichai								0.0		
47.อ.กมลาไสย	Kamalasai								0.0		
48.จ.ร้อยเอ็ด	Roi Et*								0.0	1862.5	+526
49.อ.โพนทอง	Phon Thong								0.0		

สถานีฝน	Station	วันที่และจำนวนน้ำฝนเป็นมิลลิเมตร Date and amount of rainfall in m.m. พฤศจิกายน November							ฝนรวม มม. Total m.m.	ฝนรวมตั้งแต่ 1 ม.ค. Accumulative rain-fall Since Jan. 1	
		7	8	9	10	11	12	13		ฝนจริง Actual	สูง(+)ต่ำ(-)กว่าปกติ Above(+) Below(-) Normal
อ.ธวัชบุรี	Thawatburi								0.0		
อ.อาจสามารถ	At Samat								0.0		
อ.เสลภูมิ	Selaphum								0.0		
อ.จตุรพักตรพิมาน	Chaturaphak Phiman								0.0		
อ.เกษตรวิสัย	Kaset Wisai								0.0		
อ.พนมไพร	Phanom Phrai								0.0		
อ.สุวรรณภูมิ	Suwannaphum								0.0		
จ.นครราชสีมา	Nakhon Ratchasima*							T	T	1304.6	+183.9
อ.บัวใหญ่	Bua Yai								0.0		
อ.คง	Khong								0.0		
อ.ด่านขุนทด	Dan Khunthot								0.0		
อ.โนนไทย	Non Thai								0.0		
อ.โนนสูง	Non Sung								0.0		
อ.พิมาย	Phimai								0.0		
อ.ปากช่อง	Pak Chong	..	..	..	..	..	..	..	..		
อ.สีคิ้ว	Si Khiu								0.0		
อ.สูงเนิน	Sung Noen								0.0		
อ.จักราช	Chakkarat								0.0		
อ.ปักธงชัย	Pak Thong Chai								0.0		
อ.โชคชัย	Chok Chai								0.0		
อ.ครบุรี	Khonburi								0.0		
จ.บุรีรัมย์	Burirum								0.0	2118.2	+783.5
อ.พุทไธสง	Phutthai Song								0.0		
อ.สตึก	Satuk								0.0		
อ.ลำปลายมาศ	Lam Plai Mat								0.0		
อ.นางรอง	Nang Rong								0.0		
อ.ประโคนชัย	Prakhon Chai								0.0		
จ.สุรินทร์	Surin*						0.9	0.8	1.7	1560.3	+432.0
อ.ท่าตูม	Tha Tum								0.0		
อ.รัตนบุรี	Rattanaburi								0.0		
อ.ศรีขรภูมิ	Si Khoraphum								0.0		
อ.ปราสาท	Prasat								0.0		
อ.สังขะ	Sangkha								0.0		
จ.ศรีสะเกษ	Sisaket								0.0	1850.5	+566.6
อ.ราษีไศล	Rasisalai								0.0		
อ.อุทุมพรพิสัย	Uthumphon Phisai								0.0		
อ.กันทรารมย์	Kanthararom								0.0		
อ.ขุขันธ์	Khukhan								0.0		
อ.กันทราลักษณ์	Kantharalak								0.0		
จ.อุบลราชธานี	Ubon Ratchathani*								0.0	2225.7	+556.7

สถานีฝน	Station	วันที่และจำนวนน้ำฝนเป็นมิลลิเมตร Date and amount of rainfall in m.m. พฤศจิกายน November							ฝนรวม m.m. Total m.m.	ฝนรวมตั้งแต่ Accumulative -fall Since J	
		7	8	9	10	11	12	13		ฝนจริง Actual	สูง(+) ต่ำ(-) กว่าปกติ Above Below Norm
90. อ.ชานุมาน	Chanuman								0.0		
91. อ.เขมราฐ	Khemmarat								0.0		
92. อ.อำนาจเจริญ	Amnat Charoen						3.0		3.0		
93. อ.ยะโสธร	Yasothon								0.0		
94. อ.คำเขื่อนแก้ว	Kham Khuan Kaeo								0.0		
95. อ.ตระการพืชผล	Trakan Phut Phon								0.0		
96. อ.มหาชนะชัย	Maha Chana Chai								0.0		
97. อ.เขื่องใน	Khuang Nai								0.0		
98. อ.โขงเจียม	Khong Chiam								0.0		
99. อ.พิบูลมังษาหาร	Phibun Mangsahan								0.0		
100. อ.เดชอุดม	Det Udom								0.0		
ภาคกลาง	Central Part										
1. จ.นครสวรรค์	Nakhon Sawan*								0.0	1230.4	+ 47
2. อ.บรรพตพิสัย	Banphot Phisai								0.0		
3. อ.ลาดยาว	Lat Yao								0.0		
4. อ.ชุมแสง	Chumsaeng								0.0		
5. อ.พยุหคีรี	Phayuha Khiri								0.0		
6. จ.อุทัยธานี	Uthai Thani								0.0	1433.0	+249
7. อ.หนองฉาง	Nong Chang								0.0		
8. อ.ทับทัน	Thab Than								0.0		
9. อ.หนองขาหย่าง	Nong Kha Yang								0.0		
10. อ.บ้านไร่	Ban Rai								0.0		
11. จ.ชัยนาท	Chainat								0.0	1396.4	+175.
12. อ.มโนรมย์	Manorom								0.0		
13. อ.วัดสิงห์	Wat Sing								0.0		
14. จ.สิงห์บุรี	Singburi								0.0	1456.3	+336.
15. อ.อินทร์บุรี	Inburi								0.0		
16. อ.บางระจัน	Bangrachan								0.0		
17. อ.พรหมบุรี	Phromburi								0.0		
18. จ.ลพบุรี	Lopburi*								0.0	1539.4	+293.
19. อ.บ้านหมี่	Ban Mi								0.0		
20. อ.ไชยบาดาล	Chai Badan								0.0		
21. อ.ท่าวุ้ง	Tha Wung								0.0		
22. จ.สุพรรณบุรี	Suphanburi*								0.0	1364.2	+109.
23. อ.เดิมบางนางบวช	Doembang Nangbuat								0.0		
24. อ.สามชุก	Sam Chuk								0.0		
25. อ.ศรีประจันต์	Si Prachan								0.0		
26. อ.บางปลาม้า	Bang Pla Ma								0.0		
27. อ.สองพี่น้อง	Song Phi Nong								0.0		
28. จ.อ่างทอง	Ang Thong								0.0	1720.5	+425.

สถานีฝน	Station	วันที่และจำนวนน้ำฝนเป็นมิลลิเมตร Date and amount of rainfall in m.m. พฤศจิกายน November							ฝนรวม มม. Total m.m.	ฝนรวมตั้งแต่ 1 ม.ค. Accumulative rain-fall Since Jan. 1	
		7	8	9	10	11	12	13		ฝนจริง Actual	สูง(+)ต่ำ(-) กว่าปกติ Above(+) Below(-) Normal
9.อ.โพธิ์ทอง	Pho Thong								0.0		
1.อ.ไชโย	Chaiyo								0.0		
1.อ.วิเศษไชยชาญ	Wiset Chaichan								0.0		
2.อ.ป่าโมก	Pa Mok								0.0		
3.จ.สระบุรี	Saraburi								0.0	2013.8	+559.8
4.อ.บ้านหมอ	Ban Mo								0.0		
5.อ.แก่งคอย	Kaeng Khoi	..	..	..	..	..	..	..	..		
6.อ.หนองแค	Nong Khae								0.0		
7.จ.พระนครศรีอยุธยา	Ayutthaya								0.0	1403.8	+199.6
8.อ.ท่าเรือ	Tha Rua								0.0		
9.อ.ผักไห่	Phak Hai								0.0		
0.อ.บางบาล	Bang Ban								0.0		
1.อ.บางไทร	Bang Sai								0.0		
2.อ.เสนา	Sena								0.0		
3.อ.บางปะอิน	Bang Pa-in								0.0		
4.จ.นครนายก	Nakhon Nayok								0.0	2125.9	+ 42.8
5.อ.บ้านนา	Ban Na				20.4				20.4		
6.อ.ปากพลี	Pak Phli								0.0		
7.จ.ปราจีนบุรี	Prachinburi*				0.1				0.1	2593.6	+601.7
8.อ.บ้านสร้าง	Ban Sang				T				T		
9.อ.ศรีมหาโพธิ์	Si Maha Pho								0.0		
0.อ.กบินทร์บุรี	Kabinburi								0.0		
1.อ.สระแก้ว	Sa Kaeo				5.4				5.4		
2.อ.วัฒนานคร	Watthana Nakhon								0.0		
3.อ.อรัญประเทศ	Aranyaprathet*								0.0	1711.9	+ 82.3
4.จ.ปทุมธานี	Pathum Thani								0.0	1146.7	-358.0
5.อ.ธัญบุรี	Thanyaburi				T				T		
6.จ.นนทบุรี	Nonthaburi								0.0	..	..
7.อ.บางบัวทอง	Bang Bua Thong								0.0		
8.จ.กาญจนบุรี	Kanchanaburi*								0.0	934.0	-130.6
9.อ.สังขละบุรี	Sang Khlaburi								0.0		
0.อ.ทองผาภูมิ	Thong Pha Phum								0.0		
1.อ.ไทรโยค	Sai Yok								0.0		
2.กิ่ง อ.ศรีสวัสดิ์	Si Sawat								0.0		
3.อ.บ่อพลอย	Bo Phloi	..	..	..	..	..	..	..	..		
4.อ.พนมทวน	Phanom Thuan								0.0		
5.อ.ท่าม่วง	Tha Muang								0.0		
6.จ.นครปฐม	Nakhon Pathom								0.0	..	..
7.อ.นครชัยศรี	Nakhon Chai Si								0.0		
8.จ.ธนบุรี (บางกอกน้อย)	Thonburi								0.0	1492.2	+ 94.3

สถานีฝน	Station	วันที่และจำนวนน้ำฝนเป็นมิลลิเมตร Date and amount of rainfall in m.m. พฤศจิกายน November							ฝนรวม m.m. Total m.m.	ฝนรวมตั้งแต่ 1 ม.ค. Accumulative rainfall Since Jan.	
		7	8	9	10	11	12	13		ฝนจริง Actual	สูง(+)ต่ำ(-) กว่าปกติ Above(+) Below(-) Normal
69.อ.บางขุนเทียน	Bang Khun Thian								0.0		
70.กรมอุตุนิยมวิทยา	Bangkok*								0.0	1624.4	+ 90.
71.สนามบินดอนเมือง	Don Muang*								0.0	1189.3	-425.
72.อ.บางเขน	Bang Khen								0.0		
73.อ.มีนบุรี	Minburi								0.0		
74.อ.ลาดกระบัง	Lat Krabang								0.0		
75.อุตุฯบางนา	Bang Na*								0.0		
76.จ.ฉะเชิงเทรา	Chachoengsao								0.0	1635.1	+331.
77.อ.บ้านโพธิ์	Ban Pho								0.0		
78.จ.ราชบุรี	Ratburi								0.0	1363.0	+273.
79.อ.บ้านโป่ง	Ban Pong								0.0		
80.อ.โพธาราม	Photharam								0.0		
81.อ.ดำเนินสะดวก	Damnoen Saduak				10.5				10.5		
82.อ.ปากท่อ	Pak Tho								0.0		
83.จ.สมุทรสงคราม	Samut Songkhram								0.0	1748.3	+604.
84.อ.บางคนที	Bang Khonthi								0.0		
85.อ.อัมพวา	Amphawa				T				T		
86.จ.สมุทรสาคร	Samut Sakhon								0.0	1585.6	+108.
87.จ.สมุทรปราการ	Samut Prakan								0.0	1650.6	+ 73.
88.อ.พระประแดง	Phrapradaeng								0.0		
89.ป้อมพระจุลฯ	Pom Phrachun*	..	..	..	..	..	..	..	..		
90.บางปู	Bang Pu*	..	..	..	..	..	..	..	..		
91.อ.บางพลี	Bang Phli								0.0		
<u>อ่าวไทยฝั่งตะวันออก</u>	<u>Gulf of Thailand East Coast</u>										
1.จ.ชลบุรี	Chonburi*								0.0	1548.1	+111.
2.อ.พานทอง	Phan Thong								0.0		
3.อ.พนัสนิคม	Phanat Nikhom								0.0		
4.อ.บ้านบึง	Ban Bung								0.0		
5.อ.สีชัง	Si Chang*								0.0		
6.อ.ศรีราชา	Si Racha			T					T		
7.อ.สัตหีบ	Sattahip*				T			5.5	5.5	1435.8	+253.
8.จ.ระยอง	Rayong						2.0		2.0	..	..
9.อ.บ้านค่าย	Ban Khai								0.0		
10.อ.บ้านเพ	Ban Phe*								0.0		
11.อ.แกลง	Klaeng				T				T		
12.จ.จันทบุรี	Chanthaburi*							4.8	4.8	3421.9	+440.
13.อ.โป่งน้ำร้อน	Pong Namron								0.0		
14.อ.ท่าใหม่	Tha Mai								0.0		
15.อ.มะขาม	Makham								0.0		
16.อ.ขลุง	Khlung								0.0		

สถานีฝน	Station	วันที่และจำนวนน้ำฝนเป็นมิลลิเมตร Date and amount of rainfall in m.m. พฤศจิกายน November							ฝนรวม ม.ม. Total m.m.	ฝนรวมตั้งแต่ 1 ม.ค. Accumulative rain-fall Since Jan 1	
		7	8	9	10	11	12	13		ฝนจริง Actual	สูง(+)ต่ำ(-)กว่าปกติ Above(+) Below(-) Normal
จ.ตราด	Trat								0.0	4029.8	+347.0
อ.เขาสมิง	Khao Saming								0.0		
อ.แหลมงอบ	Laem Ngop								0.0		
อ.คลองใหญ่	Khlong Yai*								0.0	4884.1	+ 77.7
ฝั่งตะวันตก	Gulf of Thailand West Coast										
จ.เพชรบุรี	Phetburi								0.0	1377.2	+190.2
อ.บ้านแหลม	Ban Laem								0.0		
อ.ชะอำ	Cha Am								0.0		
จ.ประจวบคีรีขันธ์	Prachuap Khirikhan*								5.1	882.2	-139.2
อ.หัวหิน	Hua Hin*								23.8	982.1	- 64.6
จ.ชุมพร	Chumphon*	3.2	0.5						6.1	1527.3	-274.8
อ.ท่าแซะ	Tha Sae								0.0		
อ.สวี	Sawi	5.3							5.3		
อ.หลังสวน	Lang Suan	27.8							27.8		
จ.สุราษฎร์ธานี	Bandon*	3.9		2.0				4.6	10.5	1563.9	+351.3
อ.ไชยา	Chaiya								0.0		
อ.พุนพิน	Phun Phin								0.0		
อ.บ้านนาสาร	Ban Nasan		20.0						20.0		
จ.นครศรีธรรมราช	Nakhon Si Thammarat*	35.2	10.0					0.5	45.7	1646.2	-191.3
อ.สิชล	Sichon								0.0		
อ.ท่าศาลา	Tha Sala	40.3							40.3		
อ.จวาง	Chawang								0.0		
อ.ทุ่งสง	Thun Song	8.9			6.6	6.0			21.5		
อ.ร่อนพิบูลย์	Ron Phibun								0.0		
อ.ปากพนัง	Pak Phanang	43.3	3.8						47.1		
จ.พัทลุง	Phatthalung	12.1	8.7						20.8	1405.4	-218.9
อ.เขาไชยสน	Khao Chai Son	28.9	9.7						38.6		
จ.สงขลา	Songkhla*			T	6.7	1.5	0.5	2.3	11.0	2010.9	+783.4
อ.รัตภูมิ	Rattaphum								0.0		
อ.หาดใหญ่	Hat Yai								0.0		
อ.สะเดา	Sadao	12.4			9.7	24.3			46.4		
จ.ปัตตานี	Pattani*	T					1.8	19.2	21.0	1595.5	+676.8
อ.หนองจิก	Nong Chik								0.0		
อ.ยะหริ่ง	Yaring								0.0		
อ.ปะนาเระ	Panare								0.0		
จ.ยะลา	Yala	2.8							2.8	..	..
อ.เบตง	Be Tong	16.1		8.9	6.9				31.9		
จ.นราธิวาส	Narathiwat*	7.7						69.7	77.4	2372.3	+435.4
อ.ยี่งอ	Yi Ngo			9.3					9.3		
อ.ระแงะ	Ra Ngae		2.1						2.1		

สถานีฝน	Station	วันที่และจำนวนน้ำฝนเป็นมิลลิเมตร Date and amount of rainfall in m.m. พฤศจิกายน November							ฝนรวม ม.ม. Total m.m.	ฝนรวมตั้งแต่ Accumulative -fall Since Jan.	
		7	8	9	10	11	12	13		ฝนจริง Actual	สูง(+) Above Below Norm
36.อ.ตากใบ	Tak Bai								0.0		
ภาคใต้ฝั่งตะวันตก	Southern Thailand West Coast										
1.จ.ระนอง	Ranong*	0.3			3.7		T	T	4.0	4105.8	-574.
2.อ.กระบุรี	Kraburi	..	..	..	..	..	..	..	..		
3.จ.พังงา	Phang Nga	17.9			6.5	20.5			44.9	3125.3	+72[illegible]
4.อ.ตะกั่วป่า	Takua Pa			12.1					12.1		
5.อ.ท้ายเหมือง	Thai Muang	14.4							14.4		
6.อ.ตะกั่วทุ่ง	Takua Thung				8.6	20.1			28.7		
7.จ.ภูเก็ต	Phuket*	..	..	..	..	..	..	..	..		
8.สนามบินภูเก็ต	Phuket Airport*	T			T	T			T	2957.9	+73[illegible]
9.อ.ถลาง	Thalang	..	..	..	..	..	..	..	..		
10.จ.กระบี่	Krabi	T			19.1				19.1	..	..
11.อ.คลองท่อม	Khlong Thom				27.5	46.7			74.2		
12.จ.ตรัง	Trang	..	..	..	..	..	..	..	..		
13.สนามบินตรัง	Trang Airport*	16.8			0.8	14.5	0.7	0.5	33.3	2138.1	-161.[illegible]
14.อ.สิเกา	Si Kao	14.5			8.2				22.7		
15.อ.ย่านตาขาว	Yan Ta Khao	32.4			2.8				35.2		
16.อ.ปะเหลียน	Pa Lian	23.8							23.8		
17.จ.สตูล	Satun			11.7	3.1				14.8	2126.8	+428.4
18.อ.ละงู	La Ngu				18.2				18.2		

หมายเหตุ ช่องว่าง ไม่มีรายงานฝนตก
* สถานีตรวจอากาศ
T ฝนเล็กน้อยวัดไม่ได้
.. ไม่มีรายงาน

Remark Blank No eport
* Synoptic Station
T Trace
.. No report

อุณหภูมิสูงสุดและต่ำสุดประจำวันที่ ๗ - ๑๓ พฤศจิกายน ๒๕๐๙

Daily Max. and Min. Temperature November 7 - 13, 1966

สถานี	Station	อุณหภูมิสูงสุดและต่ำสุดเป็นองศา ซ. Max. and Min. Temperature in degree C.							เฉลี่ยสูงสุดต่ำสุด Average Max. Min.	เฉลี่ยในสัปดาห์ Weekly Mean	ค่าปกติประจำเดือน Monthly Normal
		7	8	9	10	11	12	13			
ภาคเหนือ	Northern Part										
1.จ.เชียงราย	Chiangrai	28.7 17.6	29.5 17.5	30.2 18.0	30.6 19.5	30.3 18.3	30.6 18.7	30.8 18.3	30.1 18.3	24.2	23.2
2.อ.ฝาง	Fang	..	..	..	..	..	..	..	..	..	..

สถานี	Station	อุณหภูมิสูงสุดและต่ำสุดเป็นองศา ซ. Max. and Min. Temperature in degree C.							เฉลี่ยสูงสุดต่ำสุด Average Max. Min.	เฉลี่ยในสัปดาห์ Weekly Mean	ค่าปกติประจำเดือน Monthly Normal
		7	8	9	10	11	12	13			
จ.แม่ฮ่องสอน	Mae Hongson	31.6 20.6	32.5 20.4	33.3 20.5	.. 20.2	32.3 19.4	32.7 20.4	32.5 18.3	32.5 20.0	26.2	25.1
จ.เชียงใหม่	Chiangmai	29.7 20.8	29.7 16.7	30.1 17.7	31.3 17.9	30.8 16.7	31.2 16.7	31.0 16.9	30.5 17.6	24.0	24.5
จ.น่าน	Nan	30.0 17.9	30.8 17.3	31.3 18.8	32.0 20.8	32.2 20.3	32.4 17.9	33.1 19.3	31.7 18.9	25.3	24.7
จ.ลำปาง	Lampang	31.8 17.6	31.2 17.0	31.5 18.0	31.2 19.0	32.2 18.4	32.7 19.2	33.2 18.3	32.0 18.2	25.1	24.6
อ.แม่สะเรียง	Mae Sariang	34.0 20.2	33.0 18.7	33.5 18.3	32.3 19.0	33.4 19.1	33.5 19.6	34.1 19.9	33.4 19.2	26.3	25.6
จ.แพร่	Phrae	31.1 16.8	31.6 17.4	32.4 18.3	33.2 19.7	33.4 19.7	33.3 19.6	33.3 19.2	32.6 18.7	25.6	24.8
จ.อุตรดิตถ์	Uttaradit	31.5 17.5	31.5 17.9	32.3 18.9	33.1 19.8	33.4 20.0	34.0 20.5	34.0 20.1	32.8 19.2	26.0	26.7
เขื่อนภูมิพล	Bhumibol Dam	..	..	..	..	..	..	..	..	..	..
จ.ตาก	Tak	29.7 17.8	31.2 16.8	31.0 17.8	33.1 17.9	33.0 18.2	33.2 19.4	34.1 18.6	32.2 18.1	25.2	24.7
จ.พิษณุโลก	Phitsanulok	31.4 19.4	31.4 19.7	31.7 20.4	32.8 20.3	33.6 21.8	33.4 22.7	33.4 22.3	32.5 20.9	26.7	26.8
อ.แม่สอด	Mae Sot	30.0 17.1	31.6 15.4	31.9 16.7	32.6 17.9	32.6 18.5	32.7 18.4	33.0 17.9	32.0 17.4	24.7	25.7
จ.เพชรบูรณ์	Phetchabun	32.3 15.4	32.5 16.0	33.0 16.4	34.4 17.3	34.6 19.3	30.9 18.5	35.0 20.2	33.2 17.6	25.4	24.8
<u>ภาคตะวันออกเฉียงเหนือ</u>	<u>Northeastern Part</u>										
จ.หนองคาย	Nong Khai	29.1 17.9	30.0 18.7	31.7 19.8	31.9 21.1	31.9 21.6	32.0 21.5	.. 22.5	31.1 20.4	25.8	..
จ.เลย	Loei	29.3 13.8	30.0 15.0	31.7 15.9	32.2 16.8	32.6 18.0	32.4 17.4	33.5 18.2	31.7 16.4	24.0	22.4
จ.อุดรธานี	Udon Thani	29.6 17.2	30.5 17.0	32.0 18.0	.. 18.9	32.0 20.5	31.3 19.2	32.5 22.5	31.3 19.0	25.2	25.0
จ.นครพนม	Nakhon Phanom	30.2 15.7	31.4 17.2	32.7 18.2	32.4 19.4	32.6 18.1	33.2 18.3	29.4 22.4	31.7 18.5	25.1	23.5
จ.สกลนคร	Sakon Nakhon	30.2 15.7	31.0 17.0	32.2 17.8	33.0 19.2	31.8 18.6	32.3 18.7	.. 23.0	31.8 18.6	25.2	23.6
อ.มุกดาหาร	Mukdahan	30.5 15.7	.. 15.4	.. 17.7	.. 18.2	.. 17.3	.. 17.2	.. 21.6	.. 17.6	..	24.0
จ.ขอนแก่น	Khon Kaen	30.2 17.2	32.3 17.2	32.3 18.5	32.7 19.0	32.5 19.7	33.7 19.2	33.4 20.9	32.4 18.8	25.6	24.9
จ.ร้อยเอ็ด	Roi Et	30.3 18.0	31.3 18.0	31.6 20.0	33.0 21.0	32.5 19.0	32.7 19.5	31.8 24.0	31.9 19.9	25.9	24.8
จ.ชัยภูมิ	Chaiyaphum	29.2 19.9	29.5 18.7	31.2 19.4	31.5 21.3	31.6 20.9	31.9 20.8	32.0 20.5	31.0 20.2	25.6	..
จ.อุบลราชธานี	Ubon Ratchathani	31.7 18.6	32.3 19.2	34.0 21.5	33.2 21.7	33.0 21.4	32.0 21.8	33.4 23.7	32.8 21.1	27.0	25.1
จ.สุรินทร์	Surin	30.0 17.5	30.3 18.5	32.6 20.1	31.8 20.3	31.6 19.6	31.8 20.5	32.4 22.2	31.5 19.8	25.6	25.2
จ.นครราชสีมา	Nakhon Ratchasima	29.8 19.9	30.5 17.4	31.9 18.1	31.9 20.0	31.9 19.8	31.9 19.2	32.4 19.6	31.4 19.1	25.2	25.1
<u>ภาคกลาง</u>	<u>Central Part</u>										
จ.นครสวรรค์	Nakhon Sawan	30.9 19.2	31.0 19.4	31.9 20.3	.. 20.3	32.9 22.7	32.6 22.5	32.8 21.4	32.0 20.8	26.4	24.5
จ.ลพบุรี	Lopburi	31.5 ..	32.0 17.0	31.3 18.0	32.0 19.5	32.8 22.1	33.0 20.0	33.0 20.3	32.2 19.5	25.8	25.1
จ.สุพรรณบุรี	Suphanburi	30.4 22.0	29.9 20.7	30.7 20.3	.. 20.5	32.3 23.2	32.3 22.8	33.2 22.3	31.3 21.7	26.5	24.3

สถานี	Station	อุณหภูมิสูงสุดและต่ำสุดเป็นองศา ซ. Max. and Min. Temperature in degree C.							เฉลี่ยสูงสุด ต่ำสุด Average Max. Min.	เฉลี่ยในสัปดาห์ Weekly Mean	ค่าปกติประจำเดือน Month Norm
		7	8	9	10	11	12	13			
4. จ.ปราจีนบุรี	Prachinburi	32.8 21.6	32.4 20.3	33.0 20.9	33.7 22.8	33.6 21.6	34.2 21.8	33.6 22.5	33.3 21.6	27.4	24.
5. จ.กาญจนบุรี	Kanchanaburi	30.6 20.1	30.5 18.8	31.4 18.6	32.4 19.5	32.4 21.8	31.8 21.0	32.8 21.2	31.7 20.1	25.9	25.
6. สนามบินดอนเมือง	Don Muang	32.4 24.1	32.0 23.8	32.3 23.5	32.9 24.3	33.7 25.3	33.9 24.6	34.0 24.7	33.0 24.3	28.6	27.
7. กรมอุตุนิยมวิทยา	Bangkok	32.4 23.3	31.9 22.8	31.8 23.2	32.7 24.1	33.7 25.1	33.1 24.5	33.4 25.7	32.7 24.1	28.4	26.
8. อ.อรัญประเทศ	Aranyaprathet	31.0 20.2	31.5 20.0	.. 19.7	33.4 20.4	32.5 20.6	33.5 21.4	33.4 22.5	32.6 20.7	26.6	26.
9. อุตุฯบางนา	Bang Na	31.5 23.0	31.0 22.5	31.4 22.3	32.6 23.8	33.0 24.7	32.4 24.0	32.8 23.5	32.1 23.4	27.8	..
<u>อ่าวไทยฝั่งตะวันออก</u>	<u>Gulf of Thailand East Coast</u>										
1. ป้อมพระจุลฯ	Pom Phrachun	..	..	..	..	..	..	..	..	..	..
2. จ.ชลบุรี	Chonburi	31.3 22.2	31.5 22.4	31.8 21.2	32.7 22.2	32.6 23.5	32.8 21.6	33.5 23.4	32.3 22.4	27.4	26.
3. อ.สีชัง	Si Chang	30.6 24.6	29.9 24.8	30.4 24.7	31.0 24.8	31.0 23.9	31.1 22.5	31.6 24.6	30.8 24.3	27.6	..
4. อ.สัตหีบ	Sattahip	.. 22.7	.. 22.0	32.7 22.0	33.3 23.3	33.8 23.7	34.5 23.0	34.4 24.6	33.7 23.0	28.4	27.
5. จ.ระยอง	Rayong	33.0 ..	32.2 21.0	33.8 21.7	.. 23.2	33.8 ..	33.6 22.5	.. 25.0	33.3 22.7	28.0	..
6. ต.บ้านเพ	Ban Phe	31.4 21.7	29.5 19.9	30.5 19.9	.. 20.8	32.0 ..	32.5 20.0	.. 23.3	31.2 20.9	26.0	..
7. จ.จันทบุรี	Chanthaburi	31.5 23.0	32.6 21.6	33.8 20.8	34.2 21.7	33.3 21.6	34.1 21.0	31.5 23.1	33.0 21.8	27.4	26.
8. อ.แหลมงอบ	Laem Ngop	.. ..	.. ..	32.4 ..	34.0 23.0	.. 23.0	.. ..	.. ..	.. ..	..	..
9. อ.คลองใหญ่	Khlong Yai	32.0 22.2	31.5 21.5	31.4 21.5	32.0 21.9	31.1 ..	31.4 21.3	.. 21.3	31.6 21.6	26.6	26.
<u>อ่าวไทยฝั่งตะวันตก</u>	<u>Gulf of Thailand West Coast</u>										
1. อ.หัวหิน	Hua Hin	30.9 23.1	30.8 22.3	30.8 21.6	31.6 22.5	31.6 23.6	32.0 23.3	31.5 23.1	31.3 22.8	27.0	26.
2. จ.ประจวบคีรีขันธ์	Prachuap Khirikhan	30.5 24.4	30.3 22.7	29.5 20.5	31.2 20.8	31.6 22.5	31.4 20.7	31.0 21.2	30.8 21.8	26.3	25.
3. จ.ชุมพร	Chumphon	30.6 24.1	29.0 24.3	30.8 21.9	32.7 21.6	31.4 22.7	31.5 22.5	31.8 22.0	31.1 22.7	26.9	25.
4. จ.อุราษฎร์ธานี	Bandon	31.1 24.3	31.0 21.9	30.7 22.6	31.0 22.5	31.0 23.2	31.0 22.5	31.2 21.2	31.0 22.6	26.8	26.
5. จ.นครศรีธรรมราช	Nakhon Si Thammarat	26.8 22.8	31.0 22.0	31.0 22.0	32.2 22.6	32.0 22.0	31.6 22.1	32.0 22.0	30.9 22.2	26.6	26.
6. จ.สงขลา	Songkhla	31.0 24.7	31.4 24.4	30.7 24.0	31.0 24.0	31.0 23.3	30.7 24.0	31.1 24.7	31.0 24.2	27.6	26.
7. จ.ปัตตานี	Pattani	31.6 24.0	32.4 23.3	30.7 23.1	.. 23.5	.. 22.8	.. 23.4	31.5 23.5	31.6 23.4	27.5	..
8. จ.นราธิวาส	Narathiwat	31.6 24.0	31.8 23.0	30.0 23.3	31.0 23.0	31.5 22.8	31.8 23.7	29.8 22.6	31.1 23.2	27.2	26.
<u>ภาคใต้ฝั่งตะวันตก</u>	<u>Southern Thailand West Coast</u>										
1. จ.ระนอง	Ranong	33.2 23.9	32.6 21.9	33.3 21.2	32.1 21.4	31.6 22.4	31.5 21.0	33.2 21.2	32.5 21.8	27.2	25.
2. จ.ภูเก็ต	Phuket	30.9 24.2	31.0 23.0	31.7 22.8	31.0 23.0	31.0 23.0	32.0 23.4	32.0 24.0	31.4 23.3	27.4	26.
3. จ.ตรัง	Trang	31.0 23.2	31.8 22.5	.. 22.2	31.8 23.1	28.0 23.5	33.0 23.1	33.8 23.2	31.6 23.0	27.3	26

แก้ไขเพิ่มเติมรายงานอากาศประจำสัปดาห์ฉบับที่ ๔๕/๒๕๐๙ เนื่องจากได้รับรายงานภายหลัง

Correction in weekly weather report No. 45/1966 for late report rainfall data

สถานีฝน	Station	วันที่และจำนวนน้ำฝนเป็นมิลลิเมตร Date and amount of rainfall in m.m. ตุลาคม October				พฤศจิกายน November			ฝนรวม m.m. Total m.m.	ฝนตั้งแต่ 1 ม.ค. Accumulative rain-fall Since Jan. 1 ฝนจริง Actual	สูง(+)ต่ำ(-)กว่าปกติ Above(+) Below(-) Normal
		31	1	2	3	4	5	6			
ภาคเหนือ	Northern Part										
จ.หางดง	Hong Dong						0.1		0.1		
จ.ฮอด	Hot							0.7	23.0		
อ่าวไทยฝั่งตะวันตก	Gulf Of Thailand West Coast										
อ.หลังสวน	Lang Suan							10.0	172.8		
อ.ไชยา	Chaiya							127.4	127.4		
อ.สิชล	Sichon						61.5		218.5		
อ.ทุ่งสง	Thung Song							4.4	93.9		
อ.ปากพนัง	Pak Phanang							32.9	299.9		
จ.พัทลุง	Phatthalung							40.5	280.1	1384.6	- 145.2
อ.เขาไชยสน	Khao Chai Son							84.8	344.9		
อ.รัตตภูมิ	Rattaphum					16.2			32.9		
อ.ยะหริ่ง	Yaring							2.5	232.5		
อ.ปานาเระ	Panare							1.3	243.5		
อ.เบตง	Be Tong					4.3	5.8	4.7	58.5		
อ.ยิ่งอ	Yi Ngo							9.4	129.8		
ภาคใต้ฝั่งตะวันตก	Southern Thailand West Coast										
จ.ตรัง	Trang							15.2	108.9		

พิมพ์ที่ ร.พ. กรมอุตุนิยมวิทยา สำนักนายกรัฐมนตรี
บางกะปิ พระนคร
นาวาโท ธำรง กิติสิน ผู้พิมพ์ผู้โฆษณา 2509

Pam 607

กรมอุตุนิยมวิทยา สำนักนายกรัฐมนตรี

รายงานอากาศประจำสัปดาห์ ระหว่างวันที่ ๑๔ — ๒๐ พฤศจิกายน ๒๕๐๙

และ

การคาดหมายลักษณะอากาศ ระหว่างวันที่ ๒๑ — ๒๗ พฤศจิกายน ๒๕๐๙

ฉบับที่ ๔๗ / ๒๕๐๙

พลเรือโท สนิธ เวสารัชชนันท์

อธิบดีกรมอุตุนิยมวิทยา

METEOROLOGICAL DEPARTMENT
OFFICE OF THE PRIME MINISTER

BANGKOK THAILAND

WEEKLY WEATHER REPORT

DURING THE PERIOD NOVEMBER 14 — 20, 1966

AND

WEATHER OUTLOOK

DURING NOVEMBER 21 — 27, 1966

No. 47 / 1966

Sanit Vesa — rajanauda

Vice Admiral, Director General

การคาดหมายลักษณะอากาศใน ๗ วันข้างหน้า
ตั้งแต่วันที่ ๒๑ - ๒๗ พฤศจิกายน ๒๕๐๙

ลักษณะทั่วไป

ในตอนต้นสัปดาห์ลายุมีเปรสชั่นที่ก่อตัวในทะเลจีนใต้ซึ่งเคลื่อนตัวขึ้นฝั่งแหลมมะลายูจะทำให้มีฝนตกทั่วไปกับมีฝนตกหนักเป็นบางแห่ง [illegible] มีลมกระโชกแรงเป็นครั้งคราวในภาคใต้ตั้งแต่ใต้ชุมพรลงไป บริเวณความกดอากาศสูงในประเทศจีนมีกำลังแรงขึ้น และแผ่ลงมาจนถึงภาคกลางของประเทศไทย ซึ่งจะทำให้อากาศเย็นลงเกือบทั่วไป

ในตอนกลางและปลายสัปดาห์บริเวณความกดอากาศสูงจะอ่อนกำลังลง ลักษณะอากาศจะคืนเข้าสู่สภาพปกติ

ภาคเหนือ ภาคตะวันออกเฉียงเหนือ ภาคกลาง ภาคตะวันออก	อากาศแจ่มใสเป็นส่วนมาก และอุณหภูมิจะลดลงโดยเฉพาะในตอนต้นสัปดาห์ ส่วนในตอนกลางและปลายสัปดาห์อากาศเข้าสู่สภาพปกติ อุณหภูมิจะสูงขึ้นเล็กน้อยทั่วไป
อ่าวไทย ฝั่งตะวันตก ภาคใต้ ฝั่งตะวันตก	ต้นสัปดาห์มีฝนทั่วไปตั้งแต่ใต้ชุมพรลงไป และจะมีฝนตกหนักเป็นบางแห่ง กับมีลมกระโชกแรงเป็นครั้งคราว ในตอนกลางและปลายสัปดาห์มีฝนทั่วไปเฉพาะตอนใต้สุดของภาค
พระนคร และ ธนบุรี	อากาศแจ่มใสเป็นส่วนมาก และอุณหภูมิจะลดลงโดยเฉพาะในตอนต้นสัปดาห์ ส่วนในตอนกลางและปลายสัปดาห์อากาศเข้าสู่สภาพปกติ อุณหภูมิจะสูงขึ้นเล็กน้อยทั่วไป

กรมอุตุนิยมวิทยา

๒๑ พ.ย. ๐๙

Weather Outlook for the next seven days
From November 21 - 27, 1966

General Situation

In the early part of the week a depression developed in the South China Sea passes Malayan Coast causing widespread rains with isolated heavy falls and occasional gusts particularly from Chumphon southward. The high pressure area over China has intensified and spread its ridge to Central part of Thailand causing cooler weather in most parts.

In the middle and the end of the week the high pressure will be weakening and the weather will become normal.

Northern Part: Northeastern Part: Central Part: Eastern Part:	Mainly fine weather with decrease in temperature in the early part of the week, while normal weather and generally slight increase in temperature in the middle and the end of the week.
Gulf of Thailand, West Coast: Southern Thailand, West Coast:	Widespread rains with isolated heavy falls and occasional gusts from Chumphon southward in the early part of the week, while widespread rains over the extreme south in the middle and the end of the week.
Bangkok and Thonburi:	Mainly fine weather with decrease in temperature in the early part of the week, while normal weather and generally slight increase in temperature in the middle and the end of the week.

Meteorological Department
21 / 11 / 1966

สรุปลักษณะอากาศทั่วไปในรอบสัปดาห์
ตั้งแต่วันที่ ๑๔-๒๐ พฤศจิกายน ๒๕๐๙

๑. บริเวณความกดอากาศสูงในประเทศจีนได้หวีกำลังแรงขึ้น และแผ่ลงมาปกคลุมตอนบนของประเทศในครึ่งแรกของสัปดาห์ และได้ออนกำลังลงในครึ่งหลังของสัปดาห์ ลักษณะอากาศเช่นนี้ทำให้อากาศในประเทศไทยตั้งแต่เหนืออ่าวไทยขึ้นไปเย็นลงในตอนต้นของสัปดาห์ และอุ่นขึ้นเล็กน้อยในตอนปลายสัปดาห์

๒. ในตอนต้นของสัปดาห์มีฝนเล็กน้อยถึงปานกลางเป็นแห่ง ๆ ในบริเวณตั้งแต่เหนืออ่าวไทยขึ้นไป แต่ในตอนกลางและปลายสัปดาห์ฝนได้ลดปริมาณลง ส่วนในภาคใต้มีฝนเล็กน้อยถึงหนักทั่วไป กับมีฝนหนักมากเป็นบางแห่งตลอดสัปดาห์ โดยเฉพาะทางชายฝั่งด้านตะวันออก

๓. ในระหว่างสัปดาห์ อุณหภูมิที่ได้ลดลงต่ำที่สุดในภาคต่าง ๆ ของประเทศไทย ปรากฏดังนี้ :-

ภาคเหนือ	๑๗.๔ ซ.ที่	จ.เชียงใหม่	เมื่อวันที่ ๑๔ พ.ย.
ภาคตะวันออกเฉียงเหนือ	๑๗.๙ ซ.ที่	จ.เลย และ จ.นครพนม	" ๑๖ "
ภาคกลาง	๒๑.๐ ซ.ที่	อ.อรัญญประเทศ	" ๑๕ , ๑๖ "
อ่าวไทย ฝั่งตะวันออก	๒๑.๕ ซ.ที่	อ.บ้านเพ	" ๑๔ "
อ่าวไทย ฝั่งตะวันตก	๒๑.๕ ซ.ที่	จ.สงขลา	" ๑๗ "
ภาคใต้ ฝั่งตะวันตก	๒๑.๘ ซ.ที่	จ.ระนอง	" ๑๔ "

กรมอุตุนิยมวิทยา

๒๑ พ.ย. ๐๙

General Situation

Period November 14 - 20,1966

1. The anticyclone in China intensified and extended southward to the upper Thailand in the first half of the week then weakening in the latter half of the week. This condition caused cooler weather over the upper Thailand in the first period of the week but slightly warmer in the latter period of the week.

2. Scattered light to moderate rains occurred over the upper Thailand in the first period of the week but less rains occurred in the middle and latter period. Almost widespread light to heavy rains with local very heavy falls distributed over the southern Thailand throughout the week especially for the east Coast.

3. During the week, the lowest temperatures in the various parts of Thailand were as follows :-

Northern Part	17.4 C.	at Chiangmai	on Nov.14
Northeastern Part	17.9 C.	at Loei and NakhonPhanom	" 16
Central Part	21.0 C.	at Aranyaprathet	" 15,16
Gulf of Thailand,East Coast	21.5 C.	at Ban Phe	" 14
Gulf of Thailand,West Coast	21.5 C.	at Songkhla	" 17
SouthernThailand,West Coast	21.8 C.	at Ranong	" 14

Meterological Department
21 / 11 / 1966

ข่าวอากาศเพื่อการเกษตรประจำสัปดาห์

ระหว่างวันที่ ๑๔ - ๒๐ พฤศจิกายน ปรากฏว่าในตอนต้นสัปดาห์มีฝนเล็กน้อยถึงปานกลางเป็นแห่ง ๆ ในบริเวณตั้งแต่เหนืออ่าวไทยขึ้นไป แต่ในตอนกลางและปลายสัปดาห์ฝนได้ลดปริมาณลง ส่วนในภาคใต้มีฝนเล็กน้อยถึงหนักทั่วไป กับมีฝนหนักมากเป็นบางแห่งตลอดสัปดาห์ โดยเฉพาะทางชายฝั่งด้านตะวันออก

ข้อควรระวัง

เนื่องจากได้ปรากฏมีพายุดีเปรสชั่นทางตอนใต้ของแหลมญวนกำลังจะเคลื่อนตัวเข้าใกล้ฝั่งแหลมมะลายูแถบโกตาบารู ซึ่งจะทำให้มีฝนตกทั่วไปและตกหนักเป็นบางแห่ง กับมีพายุลมแรงได้เป็นแห่ง ๆ ในภาคใต้ตั้งแต่ใต้จังหวัดชุมพรลงไปในระยะสัปดาห์นี้ ดังนั้นจึงขอให้กสิกรในภาคใต้ระมัดระวังพืชผลเสียหายเนื่องจากฝนตกหนักและลมแรง สำหรับชาวประมงซึ่งอยู่ทางฝั่งตะวันออกของภาคใต้ตั้งแต่จังหวัดชุมพรถึงนราธิวาสควรระวังอันตรายจากลมแรงและคลื่นจัด

กองอากาศเกษตร กรมอุตุนิยมวิทยา

๒๐ พ.ย. ๐๙

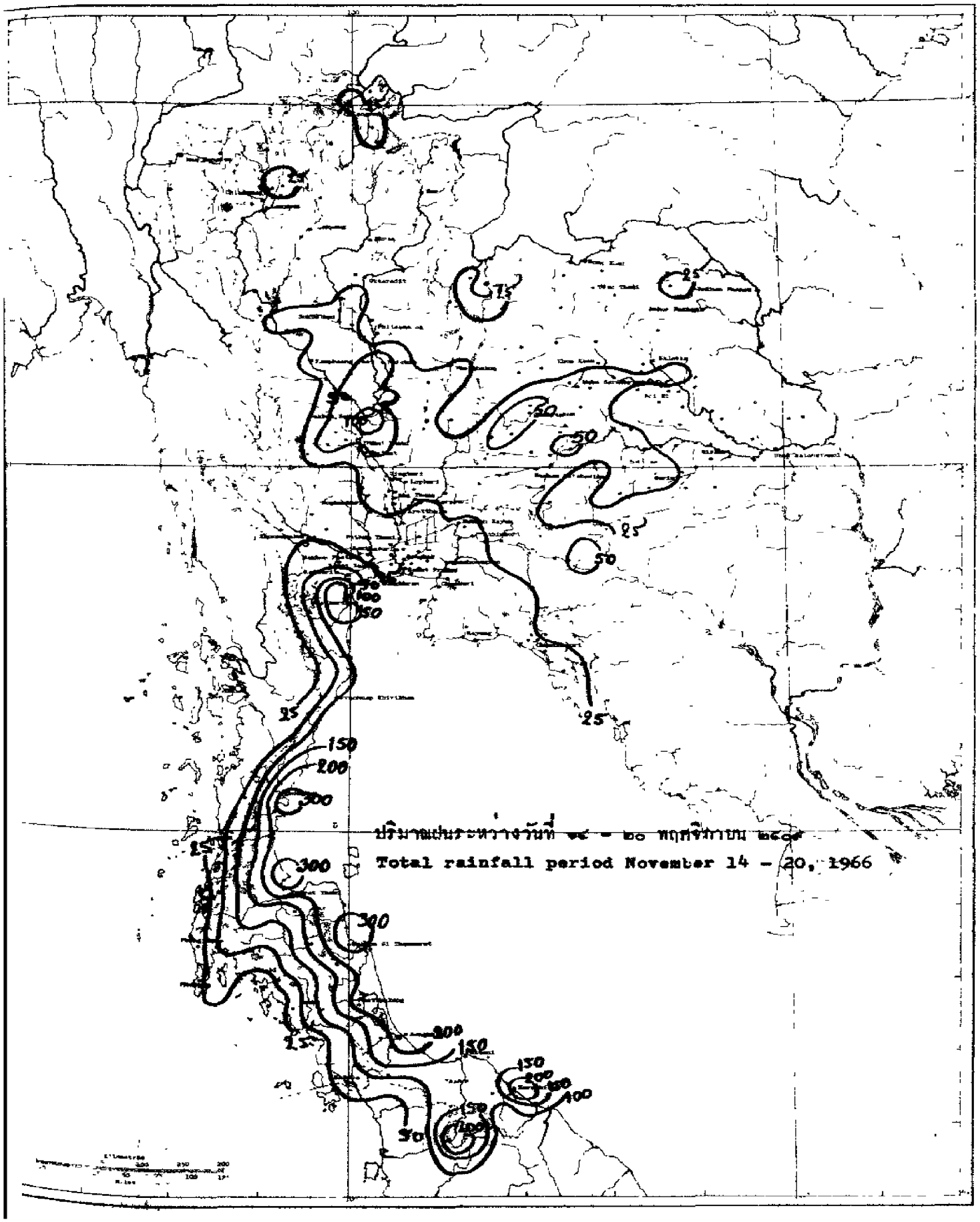
ปริมาณฝนระหว่างวันที่ ๑๔ - ๒๐ พฤศจิกายน ๒๔๙๙
Total rainfall period November 14 - 20, 1966

สถานีฝน	Station	วันที่และจำนวนน้ำฝนเป็นมิลลิเมตร Date and amount of rainfall in m.m. พฤศจิกายน November							ฝนรวม มม. Total m.m.	ฝนรวมตั้งแต่ 1 ม.ค. Accumulative rain-fall Since Jan.1	
		14	15	16	17	18	19	20		ฝนจริง Actual	สูง(+)ต่ำ(-)กว่าปกติ Above(+) Below(-) Normal
ภาคเหนือ	Northern Part										
1.จ.เชียงราย	Chiangrai*	0.4	2.0					0.8	3.2	1814.4	+173.7
2.อ.แม่สาย	Mae Sai								0.0		
3.อ.เชียงแสน	Chiangsaen	3.4							3.4		
4.อ.เชียงของ	Chiangkhong				2.3				2.3		
5.อ.แม่จัน	Mae Chan	26.3							26.3		
6.อ.แม่สรวย	Mae Sruai								0.0		
7.อ.เทิง	Thoeng	35.2							35.2		
8.อ.เชียงคำ	Chiangkham								0.0		
9.อ.พาน	Phan								0.0		
10.อ.เวียงป่าเป้า	Wing Pa Pao								0.0		
11.อ.พะเยา	Phayao								0.0		
12.จ.แม่ฮ่องสอน	Mae Hongson*					T		T	T	1180.8	- 28.5
13.อ.ปาย	Pai						6.2		6.2		
14.อ.ขุนยวม	Khun Yaum			16.0					16.0		
15.อ.แม่สะเรียง	Mae Sariang*								0.0	1074.0	-167.3
16.จ.เชียงใหม่	Chiangmai*	T	0.7		2.0			T	2.7	865.5	-409.9
17.อ.ฝาง	Fang								0.0		
18.อ.เชียงดาว	Chiangdao	..	..	..	..	..	..	..	..		
19.อ.แม่แตง	Mae Taeng								0.0		
20.อ.แม่ริม	Mae Rim	..	..	..	..	..	..	..	..		
21.อ.สันทราย	San Sai	0.6	3.0						3.6		
22.อ.ดอยสะเก็ด	Doi Saket	0.9	5.1						6.0		
23.อ.สันกำแพง	San Kamphaeng	2.1							2.1		
24.อ.ฮางดง	Hang Dong	2.1							2.1		
25.อ.สารภี	Saraphi								0.0		
26.อ.สันป่าตอง	San Pa Tong	4.0							4.0		
27.อ.จอมทอง	Chom Thong								0.0		
28.อ.ฮอด	Hot	2.2	0.1						2.3		
29.จ.ลำพูน	Lamphun								0.0	..	..
30.อ.ป่าซาง	Pasang								0.0		
31.จ.ลำปาง	Lampang*	22.4	1.0			T			23.4	1144.3	+154.4
32.อ.งาว	Ngao	..	..	..	..	..	..	..	..		
33.อ.แจ้ห่ม	Chae Hom								0.0		
34.อ.เกาะคา	Ko Kha	2.6	6.2						8.8		
35.อ.สบปราบ	Sop Prap	0.6							0.6		
36.อ.เถิน	Thoen	21.2	9.5						30.7		
37.จ.แพร่	Phrae Airport*	7.4					T		7.4	798.2	-203.9
38.อ.สูงเม่น	Sung Men	19.4							19.4		
39.จ.น่าน	Nan*	0.1							0.1	1289.0	+193.9

สถานีฝน	Station	วันที่และจำนวนน้ำฝนเป็นมิลลิเมตร Date and amount of rainfall in m.m. พฤศจิกายน November							ฝนรวม มม. Total m.m.	ฝนรวมตั้งแต่ 1 ม.ค. Accumulative rain-fall Since Jan. 1	
		14	15	16	17	18	19	20		ฝนจริง Actual	สูง(+)ต่ำ(-)กว่าปกติ Above(+) Below(-) Normal
10. อ.ทุ่งช้าง	Thung Chang			4.9					4.9		
11. อ.ปัว	Pua								0.0		
12. อ.นาน้อย	Na Noi	5.5							5.5		
13. จ.อุตรดิตถ์	Uttaradit*	1.0							1.0	1243.9	-221.4
14. อ.ลับแล	Lap Lae	4.0							4.0		
15. อ.น้ำปาด	Nam Pat								0.0		
16. จ.ตาก	Tak	..	..	..	..	..	..	..	..		
17. เขื่อนภูมิพล	Bhumibol Dam*	..	..	..	..	..	..	..	..		
18. อ.บ้านตาก	Ban Tak	13.7	0.7		26.5				40.9		
19. สนามบินตาก	Tak Airport*	16.7			3.2			1.0	20.9	1071.1	+286.9
20. อ.แม่สอด	Mae Sot*								0.0	1435.2	- 41.2
21. จ.สุโขทัย	Sukhothai	22.7	14.3						37.0	1081.4	-223.8
22. อ.สวรรคโลก	Sawankhalok	40.5	T		0.2				40.7		
23. อ.กงไกรลาศ	Kongkrailat	33.2	3.3						36.5		
24. อ.ศรีสำโรง	Si Samrong	..	..	..	..	..	..	..	..		
25. จ.พิษณุโลก	Phitsanulok*	23.6	0.5						24.1	1497.0	+147.2
26. อ.พรหมพิราม	Phrom Phiram	6.9							6.9		
27. อ.วังทอง	Wang Thong	21.4							21.4		
28. อ.บางกระทุ่ม	Bang Kratum	26.6	27.1						53.7		
29. จ.กำแพงเพชร	Kamphaeng Phet	27.9							27.9	1520.8	+684.6
30. อ.คลองขลุง	Khlong Khlung	10.3							10.3		
31. อ.ขาณุวรลักษบุรี	Khanu Woralakburi	14.5					53.7		68.2		
32. จ.พิจิตร	Phichit	65.7							65.7	1956.5	+595.0
33. อ.ตะพานหิน	Taphanhin	29.1							29.1		
34. อ.บางมูลนาค	Bang Munnak	52.3	4.2						56.5		
35. จ.เพชรบูรณ์	Phetchabun*	26.3							26.3	1158.4	- 0.8
36. อ.หล่มเก่า	Lom Kao	11.3							11.3		
37. อ.หล่มสัก	Lom Sak	15.9	T						15.9		
38. อ.ชนแดน	Chon Daen	39.8							39.8		
39. อ.วิเชียรบุรี	Wichianburi								0.0		
<u>ภาคตะวันออกเฉียงเหนือ Northeastern Part</u>											
1. จ.เลย	Loei*	20.4							20.4	1139.8	-149.1
2. อ.เชียงคาน	Chiangkhan	4.4							4.4		
3. อ.ท่าลี่	Tha Li	30.8							30.8		
4. อ.ด่านซ้าย	Dan Sai								0.0		
5. อ.วังสะพุง	Wang Saphung	38.9							38.9		
6. จ.หนองคาย	Nong Khai*	0.2							0.2	..	..
7. อ.บึงกาฬ	Bung Kan								0.0		
8. อ.โพนพิสัย	Phon Phisai								0.0		
9. อ.ท่าบ่อ	Tha Bo	1.2							1.2		

สถานีฝน	Station	วันที่และจำนวนน้ำฝนเป็นมิลลิเมตร Date and amount of rainfall in m.m. พฤศจิกายน November 14	15	16	17	18	19	20	ฝนรวม ม.ม. Total m.m.	ฝนรวมตั้งแต่ 1 ม.ค. Accumulative rainfall Since Jan.1 ฝนจริง Actual	สูง(+)ต่ำ(-) กว่าปกติ Above(+) Below(-) Normal
10. จ. อุดรธานี	Udon Thani*	T							T	1598.7	+294.0
11. อ. บ้านผือ	Ban Phu				0.2				0.2		
12. อ. เพ็ญ	Phen								0.0		
13. อ. หนองหาร	Nong Han								0.0		
14. อ. หนองบัวลำภู	Nong Bua Lamphu								0.0		
15. จ. สกลนคร	Sakon Nakhon*								0.0	1431.5	- 14.6
16. อ. วานรนิวาส	Wanon Niwat								0.0		
17. อ. สว่างแดนดิน	Sawang Daen Din	35.3							35.3		
18. อ. พรรณานิคม	Phanna Nikhom	7.8							7.8		
19. จ. นครพนม	Nakhon Phanom*			0.2					0.2	2375.0	+272.1
20. อ. บ้านแพง	Ban Phaeng	2.6							2.6		
21. อ. ท่าอุเทน	Tha Uten								0.0		
22. อ. นาแก	Na Kae								0.0		
23. อ. ธาตุพนม	That Phanom								0.0		
24. อ. มุกดาหาร	Mukdahan*	T							T	1599.9	+277.0
25. จ. ชัยภูมิ	Chaiyaphum*	32.4							32.4	1218.7	+345.7
26. อ. ภูเขียว	Phu Khieo	9.5							9.5		
27. อ. เกษตรสมบูรณ์	Kaset Sombun	37.2							37.2		
28. อ. คอนสวรรค์	Khon Sawan	59.0							59.0		
29. อ. จตุรัส	Chaturat	45.3							45.3		
30. อ. บำเหน็จณรงค์	Bamnet Narong	54.0							54.0		
31. จ. ขอนแก่น	Khon Kaen*	0.3							0.3	1336.8	+ 88.1
32. อ. น้ำพอง	Nam Phong								0.0		
33. อ. ภูเวียง	Phu Wiang								0.0		
34. อ. ชุมแพ	Chum Phae	19.0							19.0		
35. อ. มัญจาคีรี	Mancha Khiri								0.0		
36. อ. ชนบท	Chonnabot	30.8							30.8		
37. อ. บ้านไผ่	Ban Phai	35.2							35.2		
38. อ. พล	Phon	9.2							9.2		
39. จ. มหาสารคาม	Maha Sarakham	3.6							3.6	1427.3	+193.3
40. อ. โกสุมพิสัย	Kosum Phisai	1.2							1.2		
41. อ. บรบือ	Borabu	22.1							22.1		
42. อ. พยัคฆภูมิพิสัย	Phayakphum Phisai								0.0		
43. จ. กาฬสินธุ์	Kalasin	1.8							1.8	2098.1	+690.
44. อ. สหัสขันธ์	Sahatkhan								0.0		
45. อ. ยางตลาด	Yang Talat								0.0		
46. อ. กันทรวิชัย	Kanthara Wichai								0.0		
47. อ. กมลาไสย	Kamalasai	28.3							28.3		
48. จ. ร้อยเอ็ด	Roi Et*	T							T	1862.5	+525.
49. อ. โพนทอง	Phon Thong								0.0		

สถานีฝน	Station	วันที่และจำนวนน้ำฝนเป็นมิลลิเมตร Date and amount of rainfall in m.m. พฤศจิกายน November							ฝนรวม มม. Total m.m.	ฝนรวมตั้งแต่ 1 ม.ค. Accumulative rain-fall Since Jan. 1	
		14	15	16	17	18	19	20		ฝนจริง Actual	สูง(+)ต่ำ(-)กว่าปกติ Above(+) Below(-) Normal
50.อ.สวัสดิ์บุรี	Thawatburi								0.0		
51.อ.อาจสามารถ	At Samat.								0.0		
52.อ.เสลภูมิ	Selaphum								0.0		
53.อ.จตุรพักตรพิมาน	Chaturaphak Phiman								0.0		
54.อ.เกษตรวิสัย	Kaset Wisai								0.0		
55.อ.พนมไพร	Phanom Phrai								0.0		
56.อ.สุวรรณภูมิ	Suwannaphum	0.6							0.6		
57.จ.นครราชสีมา	Nakhon Ratchasima*	11.6							11.6	1316.2	+189.6
58.อ.บัวใหญ่	Bua Yai	30.3							30.3		
59.อ.คง	Khong	80.0							80.0		
60.อ.ด่านขุนทด	Dan Khunthot	16.2							16.2		
61.อ.โนนไทย	Non Thai								0.0		
62.อ.โนนสูง	Non Sung	28.0							28.0		
63.อ.พิมาย	Phimai	68.4							68.4		
64.อ.ปากช่อง	Pak Chong	..	..	..	..	..	..	..	..		
65.อ.สีคิ้ว	Si Khiu	9.3							9.3		
66.อ.สูงเนิน	Sung Noen	15.0							15.0		
67.อ.จักราช	Chakkarat	36.5							36.5		
68.อ.ปักธงชัย	Pak Thong Chai	32.5							32.5		
69.อ.โชคชัย	Chok Chai	31.5				1.0			32.5		
70.อ.ครบุรี	Khonburi				4.3				4.3		
71.จ.บุรีรัมย์	Burirum	48.1							48.1	2166.3	+830.9
72.อ.พุทไธสง	Phutthai Song	30.1							30.1		
73.อ.สตึก	Satuk								0.0		
74.อ.ลำปลายมาศ	Lam Plai Mat	15.6							15.6		
75.อ.นางรอง	Nang Rong	32.8							32.8		
76.อ.ประโคนชัย	Prakhon Chai	..	..	..	..	..	..	..	..		
77.จ.สุรินทร์	Surin*	39.6							39.6	1599.9	+469.9
78.อ.ท่าตูม	Tha Tum								0.0		
79.อ.รัตนบุรี	Rattanaburi	4.4							4.4		
80.อ.ศรีขรภูมิ	Si Khoraphum	20.5							20.5		
81.อ.ปราสาท	Prasat	9.4							9.4		
82.อ.สังขะ	Sangkha								0.0		
83.จ.ศรีสะเกษ	Sieaket	10.5							10.5	1861.0	+553.0
84.อ.ราษีไศล	Rasisalai								0.0		
85.อ.อุทุมพรพิสัย	Uthumphon Phisai	15.4							15.4		
86.อ.กันทรารมย์	Kanthararom								0.0		
87.อ.ขุขันธ์	Khukhan	15.0							15.0		
88.อ.กันทราลักษณ์	Kantharalak								0.0		
89.จ.อุบลราชธานี	Ubon Ratchathani*	22.6		T					22.6	2248.3	+575.3

สถานีฝน	Station	วันที่และจำนวนน้ำฝนเป็นมิลลิเมตร Date and amount of rainfall in m.m. พฤศจิกายน November							ฝนรวม มม. Total m.m.	ฝนรวมตั้งแต่ 1 ม.ค. Accumulative rain-fall Since Jan.1	
		14	15	16	17	18	19	20		ฝนจริง Actual	สูง(+)ต่ำ(-)กว่าปกติ Above(+) Below(-) Normal
90.อ.ชานุมาน	Chanuman								0.0		
91.อ.เขมราฐ	Khemmarat								0.0		
92.อ.อำนาจเจริญ	Amnat Charoen								0.0		
93.อ.ยะโสธร	Yasothon	4.3							4.3		
94.อ.ค้ำเขื่อนแก้ว	Kham Khuan Kaeo								0.0		
95.อ.ตระการพืชผล	Trakan Phut Phon								0.0		
96.อ.มหาชนะชัย	Maha Chana Chai								0.0		
97.อ.เขื่องใน	Khuang Nai								0.0		
98.อ.โขงเจียม	Khong Chiam								0.0		
99.อ.พิบูลมังสาหาร	Phibun Mangsahan								0.0		
100.อ.เดชอุดม	Det Udom								0.0		
<u>ภาคกลาง</u>	<u>Central Part</u>										
1.จ.นครสวรรค์	Nakhon Sawan*	121.6			5.0				126.6	1357.0	+167.4
2.อ.บรรพตพิสัย	Banphot Phisai	16.8							16.8		
3.อ.ลาดยาว	Lat Yao	68.2			7.9				76.1		
4.อ.ชุมแสง	Chumsaeng	27.1			T				27.1		
5.อ.พยุหคีรี	Phayuha Khiri	62.2							62.2		
6.จ.อุทัยธานี	Uthai Thani	65.3							65.3	1498.3	+283.7
7.อ.หนองฉาง	Nong Chang	80.4	2.4						82.8		
8.อ.ทับทัน	Thab Than	32.6	1.2						33.8		
9.อ.หนองขาหย่าง	Nong Kha Yang	35.0							35.0		
10.อ.บ้านไร่	Ban Rai	46.5							46.5		
11.จ.ชัยนาท	Chainat								0.0	1396.4	+169.1
12.อ.มโนรมย์	Manorom	75.2	1.2						76.4		
13.อ.วัดสิงห์	Wat Sing	37.7							37.7		
14.จ.สิงห์บุรี	Singburi	7.5							7.5	1463.8	+343.1
15.อ.อินทร์บุรี	Inburi	40.2			6.5				46.7		
16.อ.บางระจัน	Bangrachan	3.7							3.7		
17.อ.พรหมบุรี	Phromburi								0.0		
18.จ.ลพบุรี	Lopburi*	4.5				0.8			5.3	1544.7	+298.5
19.อ.บ้านหมี่	Ban Mi				8.1				8.1		
20.อ.ไชยบาดาล	Chai Badan	1.7			3.4				5.1		
21.อ.ท่าวุ้ง	Tha Wung								0.0		
22.จ.สุพรรณบุรี	Suphanburi*	0.6							0.6	1364.8	+119.0
23.อ.เดิมบางนางบวช	Doembang Nangbuat	15.3		T	16.0				31.3		
24.อ.สามชุก	Sam Chuk								0.0		
25.อ.ศรีประจันต์	Si Prachan								0.0		
26.อ.บางปลาม้า	Bang Pla Ma								0.0		
27.อ.สองพี่น้อง	Song Phi Nong	1.0							1.0		
28.จ.อ่างทอง	Ang Thong	26.5							26.5	1747.3	+451.[illegible]

สถานีฝน	Station	วันที่และจำนวนน้ำฝนเป็นมิลลิเมตร Date and amount of rainfall in m.m. พฤศจิกายน November							ฝนรวม ม.ม. Total m.m.	ฝนรวมตั้งแต่ 1 ม.ค. Accumulative rain-fall Since Jan. 1	
		14	15	16	17	18	19	20		ฝนจริง Actual	สูง(+)ต่ำ(-)กว่าปกติ Above(+) Below(-) Normal
.อ.โพธิ์ทอง	Pho Thong						25.2		25.2		
.อ.ไชโย	Chaiyo	7.5							7.5		
.อ.วิเศษไชยชาญ	Wiset Chaichan	21.7							21.7		
.อ.ป่าโมก	Pa Mok	15.3							15.3		
.จ.สระบุรี	Saraburi	7.4							7.4	2021.2	+557.2
.อ.บ้านหมอ	Ban Mo	35.3							35.3		
.อ.แก่งคอย	Kaeng Khoi	..	..	..	..	..	..	..	..		
.อ.หนองแค	Nong Khae	22.4			3.2	1.3	16.5		43.4		
.จ.พระนครศรีอยุธยา	Ayutthaya	19.7							19.7	1423.5	+219.2
อ.ท่าเรือ	Tha Rua	10.8							10.8		
.อ.ผักไห่	Phak Hai	14.8							14.8		
.อ.บางบาล	Bang Ban	24.6							24.6		
.อ.บางไทร	Bang Sai	..	..	..	..	..	..	..	..		
.อ.เสนา	Sena	2.9			1.1				4.0		
.อ.บางปะอิน	Bang Pa-in	4.8							4.8		
.จ.นครนายก	Nakhon Nayok	0.9							0.9	2126.8	+ 43.2
.อ.บ้านนา	Ban Na	13.1							13.1		
.อ.ปากพลี	Pak Phli	2.2							2.2		
.จ.ปราจีนบุรี	Prachinburi*	2.2			7.2	T			9.4	2603.0	+606.6
.อ.บ้านสร้าง	Ban Sang				15.2				15.2		
.อ.ศรีมหาโพธิ์	Si Maha Pho	14.1			6.2				20.3		
.อ.กบินทร์บุรี	Kabinburi	16.4			1.2	6.6	0.8		25.0		
.อ.สระแก้ว	Sa Kaeo	35.3			10.5				45.8		
.อ.วัฒนานคร	Watthana Nakhon	21.7			8.1	5.4			35.2		
.อ.อรัญประเทศ	Aranyaprathet*	33.0			7.5	7.8	12.8	0.6	61.7	1773.6	+140.4
.จ.ปทุมธานี	Pathum Thani	10.8							10.8	1157.5	-352.2
.อ.ธัญญบุรี	Thanyaburi	12.9							12.9		
.จ.นนทบุรี	Nonthaburi								0.0	..	..
.อ.บางบัวทอง	Bang Bua Thong								0.0		
.จ.กาญจนบุรี	Kanchanaburi*		T	T	8.1	16.6	1.2		25.9	959.4	-106.5
.อ.สังขละบุรี	Sang Khlaburi								0.0		
.อ.ทองผาภูมิ	Thong Pha Phum	7.5							7.5		
.อ.ไทรโยค	Sai Yok								0.0		
ที่ง อ.ศรีสวัสดิ์	Si Sawat	14.7							14.7		
อ.บ่อพลอย	Bo Phloi	..	..	..	..	..	..	..	..		
อ.พนมทวน	Phanom Thuan								0.0		
อ.ท่าม่วง	Tha Muang				1.4	3.0	T		4.4		
จ.นครปฐม	Nakhon Pathom	5.4							5.4	..	..
อ.นครชัยศรี	Nakhon Chai Si	3.5							3.5		
จ.ธนบุรี (บางกอกน้อย)	Thonburi	8.2							8.2	1500.4	+102.5

สถานีฝน	Station	วันที่และจำนวนน้ำฝนเป็นมิลลิเมตร Date and amount of rainfall in m.m. พฤศจิกายน November							ฝนรวม ม.ม. Total m.m.	ฝนรวมตั้งแต่ 1 ม Accumulative r -fall Since Jan.	
		14	15	16	17	18	19	20		ฝนจริง Actual	สูง(+)ต่ำ(-) กว่าปกติ Above(Below(Norm
69. อ.บางขุนเทียน	Bang Khun Thian	7.2			3.9				11.1		
70. กรมอุตุนิยมวิทยา	Bangkok*	2.6			0.1	1.5			4.2	1628.6	+ 91.
71. สนามบินดอนเมือง	Don Muang*	5.0	0.8		0.3	T			6.1	1195.4	-422.
72. อ.บางเขน	Bang Khen	1.6							1.6		
73. อ.มีนบุรี	Minburi	3.5							3.5		
74. อ.ลาดกระบัง	Lat Krabang								0.0		
75. อุตุฯบางนา	Bang Na*	0.6			1.3				1.9		
76. จ.ฉะเชิงเทรา	Chachoengsao				5.6				5.6	1640.7	+330.
77. อ.บ้านโพธิ์	Ban Pho								0.0		
78. จ.ราชบุรี	Ratburi	8.2			14.8	11.6			34.6	1397.6	+306.
79. อ.บ้านโป่ง	Ban Pong	T			0.2				0.2		
80. อ.โพธาราม	Photharam	5.1			7.1	9.6	35.2		57.0		
81. อ.ดำเนินสดวก	Damnoen Saduak	50.8	23.6		33.4	29.6	16.7		174.1		
82. อ.ปากท่อ	Pak Tho	45.3	12.6		39.9	26.2	5.8		129.8		
83. จ.สมุทรสงคราม	Samut Songkhram	39.5				24.3			63.8	1812.1	+662.
84. อ.บางคนที	Bang Khonthi	16.9	6.1		17.1				40.1		
85. อ.อัมพวา	Amphawa	32.2	3.5		31.8	8.4			75.9		
86. จ.สมุทรสาคร	Samut Sakhon	8.6	6.9		6.7				22.2	1607.8	+129.
87. จ.สมุทรปราการ	Samut Prakan	1.0			0.5				1.5	1651.8	+ 73.
88. อ.พระประแดง	Phrapradaeng	1.0			5.5	T			6.5		
89. ป้อมพระจุลฯ	Pom Phrachun*	..	..	..	..	..	..	..	..		
90. บางปู	Bang Pu*	..	..	..	..	..	..	..	..		
91. อ.บางพลี	Bang Phli				1.1	1.0			2.1		
<u>อ่าวไทยฝั่งตะวันออก</u>	<u>Gulf of Thailand East Coast</u>										
1. จ.ชลบุรี	- Chonburi*	T	0.2		2.5		0.3		3.0	1551.1	+100.
2. อ.พานทอง	Phan Thong								0.0		
3. อ.พนัสนิคม	Phanat Nikhom					1.6			1.6		
4. อ.บ้านบึง	Ban Bung								0.0		
5. อ.สีชัง	Si Chang*	3.6					T		3.6		
6. อ.ศรีราชา	Si Racha	4.6							4.6		
7. อ.สัตหีบ	Sattahip*	16.9	0.2		1.6		T		18.7	1454.5	+265
8. จ.ระยอง	Rayong	14.5							14.5	..	
9. อ.บ้านค่าย	Ban Khai	..	..	..	..	..	..	..	..		
10. อ.บ้านเพ	Ban Phe*	3.8							3.8		
11. อ.แกลง	Klaeng	3.8			0.6		T		[illegible]		
12. จ.จันทบุรี	Chanthaburi*	5.0	T	1.5	5.1				[illegible]	3435.5	+44
13. อ.โป่งน้ำร้อน	Pong Namron	..	..	..	..	..	..	..	..		
14. อ.ท่าใหม่	Tha Mai	3.1							3.1		
15. อ.มะขาม	Makham	31.2		2.9	3.3				37.4		
16. อ.ขลุง	Khlung	..	..	..	..	..	..	..	..		

สถานีฝน	Station	วันที่และจำนวนน้ำฝนเป็นมิลลิเมตร Date and amount of rainfall in m.m. พฤศจิกายน November							ฝนรวม มม. Total m.m.	ฝนรวมตั้งแต่ 1 ม.ค. Accumulative rain-fall Since Jan. 1	
		14	15	16	17	18	19	20		ฝนจริง Actual	สูง(+)ต่ำ(-)กว่าปกติ Above(+) Below(-) Normal
7.จ.ตราด	Trat	2.1		3.0					5.1	4034.9	+372.7
8.อ.เขาสมิง	Khao Saming								0.0		
9.อ.แหลมงอบ	Laem Ngop			1.0					1.0		
10.อ.คลองใหญ่	Khlong Yai*	1.3	5.2	1.0	34.1	0.4			42.0	5179.1	+372.7
ภาคใต้ฝั่งตะวันตก	Gulf of Thailand West Coast										
1.จ.เพชรบุรี	Phetburi	25.4				93.9	36.3		155.6	1532.8	+341.9
2.อ.บ้านแหลม	Ban Laem	6.8			17.2		36.9		60.9		
3.อ.ชะอำ	Cha Am	2.4				72.8	37.1		112.3		
4.จ.ประจวบคีรีขันธ์	Prachuap Khirikhan*	7.7	3.5	4.5	43.5	16.4	38.6	0.5	114.7	996.9	- 41.7
5.อ.หัวหิน	Hua Hin*	13.1		0.3	55.7	46.9	22.9		138.9	1121.0	+ 60.3
6.จ.ชุมพร	Chumphon*	36.1	66.6	45.2	50.4	42.2	59.9	30.1	330.5	1861.5	- 7.2
7.อ.ท่าแซะ	Tha Sae	21.5	127.6	36.2	40.9				226.2		
8.อ.สวี	Sawi	23.7	45.6	27.5	42.3	42.7	12.4		194.2		
9.อ.หลังสวน	Lang Suan	44.3	110.0	25.1		29.0			208.4		
10.จ.สุราษฎร์ธานี	Bandon*	13.0	33.0	23.5	36.1	16.4	2.1	0.7	124.8	1688.7	+386.3
11.อ.ไชยา	Chaiya	60.7	84.5	24.7	47.3	16.7	109.4		343.3		
12.อ.พุนพิน	Phun Phin	19.8	20.5	8.2	19.1				67.6		
13.อ.บ้านนาสาร	Ban Naean		48.5	12.0	12.8				73.3		
14.จ.นครศรีธรรมราช	Nakhon Si Thammarat*	99.2	34.4	14.5	53.6	70.9	10.6	44.7	327.9	1974.1	- 74.3
15.อ.สิชล	Sichon	..	..	..	..	..	..	..	..		
16.อ.ท่าศาลา	Tha Sala	85.0	52.0	76.0	49.0	78.0			340.0		
17.อ.จวาง	Chawang	25.5		8.2	22.5	11.2			67.4		
18.อ.ทุ่งสง	Thun Song	28.5	28.7	8.2	25.4	18.3	3.1		112.2		
19.อ.ร่อนพิบูลย์	Ron Phibun	75.9	42.5		14.3	33.5			166.2		
20.อ.ปากพนัง	Pak Phanang	75.8	23.1		84.6	49.3	3.6		236.4		
21.จ.พัทลุง	Phatthalung	115.9	13.7	33.2	45.1		44.9		252.8	1658.2	-152.5
22.อ.เขาไชยสน	Khao Chai Son	69.7	14.9						84.6		
23.จ.สงขลา	Songkhla*	92.7	7.7	20.5	34.7	14.6	T	37.6	207.8	2218.7	+871.7
24.อ.รัตภูมิ	Rattaphum	21.0	1.4						22.4		
25.อ.หาดใหญ่	Hat Yai		12.3			76.0			88.3		
26.อ.สะเดา	Sadao		37.4	13.2		22.6	14.2		87.4		
27.จ.ปัตตานี	Pattani*	17.7	5.0	9.6	4.6	11.0	T	72.9	120.8	1716.3	+710.8
28.อ.หนองจิก	Nong Chik	..	23.5	..	..	..	..	..	..		
29.อ.ยะหริ่ง	Yaring	22.1	0.5	28.5	23.3	35.4			109.8		
30.อ.ปะนาเระ	Panare	2.1	3.6	28.9	15.2	60.8	7.4		118.0		
31.จ.ยะลา	Yala	2.9	11.1			54.6			68.6	..	..
32.อ.เบตง	Be Tong	2.1	75.6	0.5	134.7				212.9		
33.จ.นราธิวาส	Narathiwat*	0.8	105.4	5.6	11.5	14.3	4.0	115.8	257.4	2629.7	+551.5
34.อ.ยี่งอ	Yi Ngo		55.1	24.2					79.3		
35.อ.ระแงะ	Ra Ngae		14.4	1.9	9.6				25.9		

สถานีฝน	Station	วันที่และจำนวนน้ำฝนเป็นมิลลิเมตร Date and amount of rainfall in m.m. พฤศจิกายน November 14	15	16	17	18	19	20	ฝนรวม m.m. Total m.m.	ฝนรวมตั้งแต่ 1 ม.ค. Accumulative rainfall Since Jan.1 ฝนจริง Actual	สูง(+)ต่ำ(-) กว่าปกติ Above(+) Below(-) Normal
36.อ.ตากใบ	Tak Bai	8.3	22.6	19.8	11.8				62.5		
ภาคใต้ฝั่งตะวันตก	Southern Thailand West Coast										
1.จ.ระนอง	Ranong*	13.0	24.6	9.6	19.2	4.1	2.4	T	73.1	4178.9	-608.4
2.อ.กระบุรี	Kraburi	..	..	..	..	..	..	..	..		
3.จ.พังงา	Phang Nga		0.2			36.8	29.5		66.5	3205.6	+792.9
4.อ.ตะกั่วป่า	Takua Pa					12.8			12.8		
5.อ.ท้ายเหมือง	Thai Muang	1.8				7.8	5.4		15.0		
6.อ.ตะกั่วทุ่ง	Takua Thung					16.2	22.3		38.5		
7.จ.ภูเก็ต	Phuket*	..	..	..	..	..	..	..	..		
8.สนามบินภูเก็ต	Phuket Airport*		0.4			7.6	2.8	14.6	25.4	2983.3	+732.4
9.อ.ถลาง	Thalang	..	..	..	..	..	..	..	..		
10.จ.กระบี่	Krabi	2.8	4.3	T					7.1	..	..
11.อ.คลองท่อม	Khlong Thom	4.9	5.1	0.5					10.5		
12.จ.ตรัง	Trang		27.1						27.1		
13.สนามบินตรัง	Trang Airport*	16.6	5.3	0.8	3.5	39.5	6.2	5.2	77.1	2215.2	-115.1
14.อ.สิเกา	Si Kao	5.6	0.9	0.2	0.3	4.2	29.7		40.9		
15.อ.ย่านตาขาว	Yan Ta Khao	9.5	1.7		8.1		41.8		61.1		
16.อ.ปะเหลียน	Pa Lian		14.8	12.6		7.6	2.4		37.4		
17.จ.สตูล	Satun		80.5		2.1				82.6	2219.7	+504.8
18.อ.ละงู	La Ngu		4.2				54.7		58.9		

หมายเหตุ			Remark		
	ช่องว่าง	ไม่มีรายงานฝนตก		Blank	No report
	*	สถานีตรวจอากาศ		*	Synoptic Station
	T	ฝนเล็กน้อยวัดไม่ได้		T	Trace
	..	ไม่มีรายงาน		..	No report

อุณหภูมิสูงสุดและต่ำสุดประจำวันที่ ๑๔ - ๒๐ พฤศจิกายน ๒๕๐๙

Daily Max. and Min. Temperature November 14 - 20, 1966

สถานี	Station	อุณหภูมิสูงสุดและต่ำสุดเป็นองศา ซ. Max. and Min. Temperature in degree C. 14	15	16	17	18	19	20	เฉลี่ยสูงสุด ต่ำสุด Average Max. Min.	เฉลี่ยในสัปดาห์ Weekly Mean	ค่าปกติประจำเดือน Monthly Normal
ภาคเหนือ	Northern Part										
1.จ.เชียงราย	Chiangrai	30.8 17.8	28.8 20.4	29.7 20.4	30.8 19.4	31.3 19.4	30.8 18.9	31.0 18.4	30.4 19.2	24.8	23.[illegible]
2.อ.ฝาง	Fang	..	..	..	..	..	..	..	..	..	..

สถานี	Station	อุณหภูมิสูงสุดและต่ำสุดเป็นองศา ซ. Max. and Min. Temperature in degree C.							เฉลี่ยสูงสุดต่ำสุด Average Max. Min.	เฉลี่ยในสัปดาห์ Weekly Mean	ค่าปกติประจำเดือน Monthly Normal
		14	15	16	17	18	19	20			
จ.แม่ฮ่องสอน	Mae Hongson	33.0 19.5	31.3 19.8	30.4 20.0	33.2 20.0	33.5 20.4	32.5 20.2	33.0 20.2	32.4 20.0	26.2	25.1
จ.เชียงใหม่	Chiangmai	31.8 17.4	28.2 19.6	31.1 19.2	31.5 19.3	31.2 20.1	30.7 19.0	31.6 19.3	30.9 19.1	25.0	24.5
จ.น่าน	Nan	33.1 19.2	28.0 22.1	31.9 19.7	32.3 19.8	32.6 21.5	32.1 19.9	.. 20.4	31.7 20.4	26.0	24.7
จ.ลำปาง	Lampang	33.2 18.1	29.3 21.0	31.3 19.9	31.8 20.1	32.0 21.1	32.0 20.0	32.0 20.1	31.6 20.0	25.8	24.6
อ.แม่สะเรียง	Mae Sariang	34.1 19.0	32.3 20.0	34.6 20.4	33.4 19.9	33.7 21.0	34.8 20.7	35.4 21.0	34.0 20.3	27.2	25.6
จ.แพร่	Phrae	33.6 19.1	31.7 21.6	33.2 20.1	33.4 20.5	33.9 21.5	33.8 20.1	34.2 20.2	33.4 20.4	26.9	24.8
จ.อุตรดิตถ์	Uttaradit	33.8 20.5	31.6 22.6	31.5 21.4	33.3 20.7	33.7 22.5	33.3 21.1	33.5 22.4	33.0 21.6	27.3	26.7
เขื่อนภูมิพล	Bhumibol Dam	..	..	..	..	..	..	..	..	..	..
จ.ตาก	Tak	34.0 19.5	29.0 17.7	30.8 21.4	32.0 21.1	30.2 20.9	31.5 21.2	31.5 21.4	31.3 20.4	25.8	24.7
จ.พิษณุโลก	Phitsanulok	34.3 23.3	31.1 22.4	33.0 22.3	33.5 23.0	34.0 24.1	34.2 21.1	33.1 23.6	33.3 22.8	28.0	26.8
อ.แม่สอด	Mae Sot	33.6 18.3	29.5 22.3	31.7 20.8	32.6 20.5	32.0 20.1	32.5 20.0	31.9 20.1	32.0 20.3	26.2	25.7
จ.เพชรบูรณ์	Phetchabun	35.0 22.3	31.3 21.9	32.3 20.1	33.2 20.5	.. 21.6	34.9 20.0	33.8 21.0	33.4 21.0	27.2	24.8
ภาคตะวันออกเฉียงเหนือ	Northeastern Part										
จ.หนองคาย	Nong Khai	31.6 23.1	28.8 20.2	31.0 19.9	31.1 22.4	30.7 21.7	31.0 21.3	30.0 23.6	30.6 21.7	26.2	..
จ.เลย	Loei	32.4 19.5	28.7 20.2	30.8 17.9	31.2 18.8	31.2 20.7	31.9 19.0	30.9 20.3	31.0 19.5	25.2	22.4
จ.อุดรธานี	Udon Thani	31.9 22.2	30.0 21.0	31.4 20.2	32.5 22.0	31.3 22.5	31.5 20.6	31.6 22.5	31.4 21.6	26.5	25.0
จ.นครพนม	Nakhon Phanom	33.2 22.5	29.2 20.9	31.8 17.9	30.8 20.5	30.8 20.3	31.9 19.0	31.0 19.5	31.2 20.1	25.6	23.5
จ.สกลนคร	Sakon Nakhon	32.7 21.7	29.2 21.4	31.5 18.7	31.3 20.7	30.8 19.5	32.0 19.4	31.0 19.5	31.2 20.1	25.6	23.6
จ.มุกดาหาร	Mukdahan	21.2	19.5	18.3	19.1	31.0 20.2	19.4	19.2	19.6	..	24.0
จ.ขอนแก่น	Khon Kaen	33.0 23.2	30.2 21.8	32.0 20.0	33.0 21.2	32.0 21.4	33.2 20.9	32.0 21.5	32.2 21.4	26.8	24.9
จ.ร้อยเอ็ด	Roi Et	34.4 23.0	30.0 22.0	.. 19.0	32.6 21.0	30.0 21.0	33.2 20.8	32.4 23.3	32.1 21.4	26.8	24.8
จ.ชัยภูมิ	Chaiyaphum	31.7 24.1	29.0 22.4	29.5 21.1	30.8 22.9	30.3 24.6	30.6 22.6	30.2 23.2	30.3 23.0	26.6	..
จ.อุบลราชธานี	Ubon Ratchathani	34.5 24.5	30.8 23.3	32.2 20.6	33.1 21.7	32.7 23.0	32.2 21.4	32.5 21.9	32.6 22.3	27.4	25.1
จ.สุรินทร์	Surin	32.8 22.1	30.0 21.8	30.4 18.5	31.8 20.0	30.8 21.1	31.5 21.6	31.5 20.8	31.2 20.8	26.0	25.2
จ.นครราชสีมา	Nakhon Ratchasima	32.1 22.1	28.9 22.0	29.0 21.0	31.2 20.6	31.0 21.8	31.4 21.8	30.2 21.8	30.5 21.6	26.0	25.1
ภาคกลาง	Central Part										
จ.นครสวรรค์	Nakhon Sawan	33.2 23.4	30.2 22.2	30.9 21.5	31.8 23.1	31.0 24.1	35.7 21.7	32.1 25.0	32.1 23.0	27.6	24.5
จ.ลพบุรี	Lopburi	33.8 22.5	30.5 22.0	31.0 23.0	32.6 22.0	31.0 25.0	33.0 23.0	.. 22.0	32.0 22.8	27.4	25.1
จ.สุพรรณบุรี	Suphanburi	32.2 22.9	30.0 23.3	30.3 23.3	31.2 23.8	30.9 23.9	31.2 24.7	31.4 24.2	31.0 23.7	27.4	24.3

สถานี	Station	อุณหภูมิสูงสุดและต่ำสุดเป็นองศา ซ. Max. and Min. Temperature in degree C. 14	15	16	17	18	19	20	เฉลี่ยสูงสุดต่ำสุด Average Max. Min.	เฉลี่ยในสัปดาห์ Weekly Mean	ค่าปรกติ Mon Nor-
4. จ.ปราจีนบุรี	Prachinburi	33.4 24.2	32.0 25.1	31.8 23.2	32.2 23.4	31.8 23.5	32.2 23.2	31.0 23.7	32.0 23.5	27.8	24.
5. จ.กาญจนบุรี	Kanchanaburi	32.8 22.1	30.4 22.7	28.8 24.7	31.8 21.4	30.0 23.0	28.6 23.1	31.1 22.3	30.5 22.8	26.6	25.
6. สนามบินดอนเมือง	Don Muang	33.4 25.4	31.7 24.4	31.6 24.1	31.8 24.2	32.6 24.6	32.7 25.6	32.3 25.6	32.3 24.8	28.6	27.
7. กรมอุตุนิยมวิทยา	Bangkok	33.7 25.6	31.4 24.0	30.7 24.0	32.7 24.0	32.1 25.4	32.0 25.7	31.9 25.3	32.1 24.8	28.4	26.
8. อ.อรัญประเทศ	Aranyaprathet	31.5 23.3	31.3 21.0	32.1 21.0	32.1 22.4	31.5 22.2	31.4 21.5	31.3 21.6	31.6 21.8	26.7	26.
9. อุดรบางนา	Bang Na	32.6 24.6	30.5 23.4	30.2 23.2	32.5 23.2	31.3 23.4	31.6 24.1	31.4 24.6	31.4 23.8	27.6	..
ฝั่งอ่าวไทยตะวันออก	**Gulf of Thailand East Coast**										
1. ป้อมพระจุลฯ	Pom Phrachun	..	..	..	..	..	..	..	..	..	..
2. จ.ชลบุรี	Chonburi	32.0 23.5	31.0 22.8	31.1 22.8	32.6 23.0	31.1 22.8	31.5 24.3	31.7 23.8	31.6 23.3	27.4	26.
3. อ.สีชัง	Si Chang.	31.1 23.7	30.4 24.2	30.7 25.5	31.4 24.7	31.3 24.6	30.6 26.2	31.3 24.5	31.0 24.8	27.9	..
4. อ.สัตหีบ	Sattahip	32.3 24.8	33.5 22.8	34.4 23.0	33.6 23.0	33.7 23.0	33.2 24.5	35.2 24.0	33.7 23.6	28.6	27.
5. จ.ระยอง	Rayong	32.8 23.8	32.6 23.0	32.4 23.8	32.4 23.5	33.0 24.2	.. 24.3	.. ..	32.6 23.8	28.2	..
6. ต.บ้านเพ	Ban Phe	27.5 21.5	29.3 22.0	30.0 22.4	30.8 21.7	30.0 23.2	.. 22.4	.. ..	29.5 22.2	25.8	..
7. จ.จันทบุรี	Chanthaburi	33.1 22.5	31.2 22.0	32.7 23.5	31.6 23.8	30.8 22.9	32.5 23.5	31.7 23.1	31.9 23.0	27.4	26.
8. อ.แหลมงอบ	Laem Ngop	31.0 23.4	32.7 22.6	32.4 23.6	32.0 23.4	.. 24.0	.. ..	.. ..	32.0 23.4	27.7	..
9. อ.คลองใหญ่	Khlong Yai	30.3 22.2	32.8 23.9	32.2 23.9	33.3 24.0	32.3 22.6	31.6 22.4	.. ..	32.1 23.2	27.6	26.
ฝั่งอ่าวไทยตะวันตก	**Gulf of Thailand West Coast**										
1. อ.หัวหิน	Hua Hin	31.8 23.5	29.8 23.3	29.5 24.7	30.5 23.5	29.5 22.5	28.9 22.7	29.9 23.6	30.0 23.4	26.7	26.
2. จ.ประจวบคีรีขันธ์	Prachuap Khirikhan	30.9 23.3	29.4 23.1	29.6 25.5	29.5 23.9	29.0 22.3	28.7 22.8	30.5 22.9	29.6 23.4	26.5	25.
3. จ.ชุมพร	Chumphon	27.7 23.2	24.9 23.3	25.2 22.2	29.6 23.3	28.0 22.0	24.9 23.4	30.2 22.8	27.2 22.9	25.0	25.
4. จ.สุราษฎร์ธานี	Bandon	25.9 23.4	25.5 22.7	24.7 23.0	25.0 22.1	26.4 22.9	25.0 22.6	26.5 22.8	25.6 22.8	24.2	26.
5. จ.นครศรีธรรมราช	Nakhon Si Thammarat	26.0 23.0	26.8 22.0	25.6 22.1	25.4 22.0	25.0 22.0	26.4 21.7	26.8 21.5	26.0 22.0	24.0	26.
6. จ.สงขลา	Songkhla	28.2 23.6	29.6 23.6	28.0 23.5	27.3 21.5	29.0 23.5	29.3 22.5	27.2 23.0	28.4 23.0	25.7	26.
7. จ.ปัตตานี	Pattani	27.2 22.7	30.5 22.9	28.0 23.1	27.1 23.1	28.7 23.5	29.0 22.4	.. 22.2	28.4 22.8	25.6	..
8. จ.นราธิวาส	Narathiwat	29.0 22.8	30.9 22.6	29.0 22.8	27.3 23.0	29.0 23.4	29.5 22.0	28.5 22.6	29.0 22.7	25.8	26.
ภาคใต้ฝั่งตะวันตก	**Southern Thailand West Coast**										
1. จ.ระนอง	Ranong	28.5 21.8	24.1 22.9	26.5 22.7	26.5 22.6	28.3 22.4	27.3 22.5	29.5 22.6	27.2 22.9	24.8	25.
2. จ.ภูเก็ต	Phuket	30.0 23.4	30.0 23.7	29.0 24.0	28.4 23.4	28.0 22.9	28.5 22.5	30.0 22.5	29.1 23.2	26.2	26
3. จ.ตรัง	Trang	27.7 22.7	29.8 23.4	30.8 23.7	28.3 23.2	27.6 22.3	30.8 22.4	29.2 21.2	29.2 22.7	26.0	26.

แก้ไขเพิ่มเติมรายงานอากาศประจำสัปดาห์ฉบับที่ ๔๖/๒๕๐๙ เนื่องจากได้รับรายงานภายหลัง

Correction in weekly weather report No. 46/1966 for late report rainfall data

สถานีฝน	Station	วันที่และจำนวนน้ำฝนเป็นมิลลิเมตร Date and amount of rainfall in m.m. พฤศจิกายน November							ฝนรวม ม.ม. Total m.m.	ฝนรวมตั้งแต่ 1 ม.ค. Accumulative rain-fall Since Jan.1	
		7	8	9	10	11	12	13		ฝนจริง Actual	สูง(+)ต่ำ(-) กว่าปกติ Above(+) Below(-) Normal
ภาคตะวันออกเฉียงเหนือ	Northeastern Part										
๑. จ. นครพนม	Nakhon Phanom							1.4	8.3	2373.8	+270.9
๒. อ. บ้านแพง	Ban Phaeng							6.7	12.1		
๓. อ. สังขละ	Sangkha							3.7	3.7		
๔. อ. ยะโสธร	Yasothon							6.9	6.9		
ภาคไทยฝั่งตะวันตก	Gulf of Thailand East Coast										
๕. อ. ศรีราชา	Si Racha							2.1	2.1		
๖. อ. แกลง	Khlang							1.6	1.6		
๗. อ. ท่าใหม่	Tha Mai							25.9	25.9		
๘. อ. มะขาม	Makham							23.4	23.4		
๙. อ. แหลมงอบ	Laem Ngop							4.0	4.0		
๑๐. อ. คลองใหญ่	Khlong Yai							25.3	25.3	5137.1	+ 103.0
ภาคไทยฝั่งตะวันตก	Gulf of Thailand West Coast										
๑๑. อ. ชะอำ	Cha Am							0.6	0.6		
๑๒. จ. ประจวบคีรีขันธ์	Prachuab Khirikhan							5.1	5.1	882.2	- 139.2
๑๓. อ. หัวหิน	Hua Hin							23.8	23.8	982.1	- 64.6
๑๔. จ. ชุมพร	Chumphon							6.1	11.8	1531.0	- 271.1
๑๕. อ. หลังสวน	Lang Suan							13.7	41.5		
๑๖. อ. พุนพิน	Phun Phin							5.4	5.4		
๑๗. อ. ทุ่งสง	Thung Song							14.8	36.3		
๑๘. อ. ปากพนัง	Pak Phanang							30.7	77.8		
๑๙. อ. เขาไชยสน	Khao Chai Son							4.3	42.9		
๒๐. อ. หาดใหญ่	Hat Yai							26.6	26.6		
๒๑. อ. สะเดา	Sadao							12.6	59.0		
๒๒. อ. ปานาเระ	Panare							17.5	17.5		
๒๓. จ. ยะลา	Yala							25.3	28.1		
๒๔. อ. เบตง	Be Tong					23.2	31.4	45.3	131.8		
๒๕. อ. ยิ่งอ	Yi Ngo							22.9	32.2		

สถานีฝน	Station	วันที่และจำนวนน้ำฝนเป็นมิลลิเมตร Date and amount of rainfall in m. m. พฤศจิกายน November							ฝนรวม ม.ม. Total m. m.	ฝนรวมตั้งแต่ 1 ม.ค. Accumulative rain-fall Since Jan. 1	
		7	8	9	10	11	12	13		ฝนจริง Actual	สูง(+)ต่ำ(-) กว่าปกติ Above(+) Below (-) Normal
๓๕. อ. ระแงะ	Ra Ngae							22.9	25.0		
๓๖. อ. ตากใบ	Tak Bai							12.7	12.7		
<u>ภาคใต้ฝั่งตะวันตก</u>	<u>Southern Thailand West Coast</u>										
๑. จ. พังงา	Phang Nga							13.8	58.7	3139.1	+ 737.
๖. อ. ตะกั่วทุ่ง	Takhu Thung							4.6	33.3		
๑๔. อ. สิเกา	Si Kao							6.4	29.1		
๑๕. อ. ย่านตาขาว	Yan Tha Khao							8.8	44.0		
๑๗. จ. สตูล	Satun							10.3	25.1	2137.1	+ 438.

พิมพ์ที่ ร.พ. กรมอุตุนิยมวิทยา สำนักนายกรัฐมนตรี

บางกะปิ พระนคร

นาวาโท ธำรง กิติสิน ผู้พิมพ์ผู้โฆษณา 2509

ATMOSPHERIC SCIENCES
LIBRARY
DEC 6 1966
E. S. S. A.
U. S. Dept. of Commerce

กรมอุตุนิยมวิทยา สำนักนายกรัฐมนตรี

รายงานอากาศประจำสัปดาห์ ระหว่างวันที่ ๒๑ — ๒๗ พฤศจิกายน ๒๕๐๙

และ

การคาดหมายลักษณะอากาศ ระหว่างวันที่ ๒๘ พฤศจิกายน — ๔ ธันวาคม ๒๕๐๙

ฉบับที่ ๔๘ / ๒๕๐๙

พลเรือโท สนิท เวสารัชชนันท์

อธิบดีกรมอุตุนิยมวิทยา

METEOROLOGICAL DEPARTMENT
OFFICE OF THE PRIME MINISTER

BANGKOK THAILAND

WEEKLY WEATHER REPORT

DURING THE PERIOD NOVEMBER 21 – 27, 1966

AND

WEATHER OUTLOOK

DURING NOVEMBER 28 — DECEMBER 4, 1966

No. 48 / 1966

Sanit Vesa — rajananda

Vice Admiral, Director General

การคาดหมายลักษณะอากาศใน ๗ วันข้างหน้า
ตั้งแต่วันที่ ๒๘ พฤศจิกายน- ๔ ธันวาคม ๒๕๐๙

ลักษณะทั่วไป

หย่อมความกดอากาศต่ำในทะเลจีนใต้ทางตะวันออกเฉียงใต้ของแหลมญวนกำลังเคลื่อนตัวทางตะวันตกเข้าสู่อ่าวไทยเป็นละลอกขึ้นฝั่งตะวันตกของอ่าวไทย ซึ่งจะทำให้มีฝนตกปานกลางทั่วไปและมีฝนตกหนักเป็นบางแห่งในภาคใต้ในสัปดาห์นี้ คาดว่าบริเวณความกดอากาศสูงในประเทศจีนจะมีกำลังแรงขึ้น และแผ่ลงมาทางใต้เป็นระยะ ๆ ซึ่งจะทำให้อากาศหนาวเย็นในภาคตะวันออกเฉียงเหนือและภาคเหนือในสัปดาห์นี้ ส่วนภาคกลางและภาคตะวันออกอุณหภูมิลดลงเพียงเล็กน้อย

ภาคเหนือ ภาคตะวันออกเฉียงเหนือ ภาคกลาง ภาคตะวันออก	อากาศแจ่มใสและหนาวเย็น
อ่าวไทย ฝั่งตะวันตก ภาคใต้ ฝั่งตะวันตก พระนคร และ ธนบุรี	ในระหว่างสัปดาห์มีฝนปานกลางทั่วไป และจะมีฝนตกหนักเป็นบางแห่ง โดยเฉพาะตั้งแต่บริเวณใต้ชุมพร และจังหวัดระนองลงไป อากาศแจ่มใสเป็นส่วนมาก และอุณหภูมิจะสูงขึ้นในตอนต้นสัปดาห์ ส่วนในตอนปลายสัปดาห์อุณหภูมิจะลดลง

กรมอุตุนิยมวิทยา

๒๘ พ.ย. ๐๙

Weather Outlook for the next seven days
From November 28, - December 4, 1966

General Situation

Low pressure areas in the South China Sea to the southeast of South Vietnam are moving to the Gulf of Thailand and entering the Gulf of Thailand west coast occasionally. This condition will cause widespread moderate heavy rain and isolated heavy rain in the Southern part during this week.

It is expected that the high pressure area in the China will be intensified and occasionally spread southward, which will cause cold weather in the North and Northeast of Thailand during the week but the temperature will slightly decrease in the Central and Eastern parts.

Northern Part: Northeastern Part: Central Part: Eastern Part:	Fine and cool.
Gulf of Thailand, West Coast: Southern Thailand, West Coast:	Widespread moderate rain with isolated heavy falls especially from Chumphon and Ranong southward during the week.
Bangkok and Thonburi:	Mainly fine weather with increase in temperature in the early part while decrease in temperature toward the end of the week.

Meteorological Department
28 / 11 / 1966

สรุปลักษณะอากาศทั่วไปในรอบสัปดาห์
ทั้งแต่วันที่ ๒๑-๒๗ พฤศจิกายน ๒๕๐๙

๑. ในตอนต้น และ ตอนปลายสัปดาห์ บริเวณความกดอากาศสูงในประเทศจีนได้ขยายกำลังแรงขึ้น และแผ่ลงมาปกคลุมถึงตอนกลางประเทศ ลักษณะอากาศเช่นนี้ทำให้อากาศในประเทศไทยตั้งแต่เหนือลำไยขึ้นไปเย็นลงในช่วงนี้ ส่วนในตอนกลางสัปดาห์อากาศอุ่นขึ้นเล็กน้อย

พายุดีเปรสชั่นซึ่งก่อตัวในทะเลจีนใต้ใกล้แหลมญวนเมื่อสุดสัปดาห์ที่แล้วได้ขึ้นฝั่งตะวันออกของแหลมมะลายูทางตอนใต้ของเมืองโกตาบารูเมื่อวันที่ ๒๒ ได้เคลื่อนตัวไปทางทิศตะวันตกผ่านแหลมมะลายูลงสู่ทะเลอันดามัน และยังมีพายุดีเปรสชั่นที่มีกำลังอ่อนอีกลูกหนึ่งเคลื่อนตามกันมาทางทิศตะวันตกสู่ภาคใต้

๒. ในระหว่างสัปดาห์ ปรากฏว่ามีฝนเล็กน้อยเป็นบางแห่งในบริเวณตั้งแต่เหนือลำไยขึ้นไป ส่วนภาคใต้ในตอนต้นและกลางสัปดาห์มีฝนปานกลางถึงหนักมากทั่วไป โดยเฉพาะชายฝั่งด้านตะวันออกใต้ชุมพรลงไป

๓. ในระหว่างสัปดาห์ อุณหภูมิที่ได้ลดลงต่ำที่สุดในภาคต่าง ๆ ของประเทศไทย ปรากฏดังนี้ :-

ภาคเหนือ	๑๖.๑ ซ.ที่	จ.เพชรบูรณ์	เมื่อวันที่ ๒๓ พ.ย.
ภาคตะวันออกเฉียงเหนือ	๑๔.๒ ซ.ที่	อ.มุกดาหาร, จ.สกลนครและจ.ขอนแก่น	" ๒๒ "
ภาคกลาง	๑๗.๒ ซ.ที่	จ.ลพบุรี	" ๒๔ "
อ่าวไทย ฝั่งตะวันออก	๑๘.๘ ซ.ที่	จ.ระยอง	" ๒๓ "
อ่าวไทย ฝั่งตะวันตก	๒๐.๗ ซ.ที่	อ.หัวหิน	" ๒๔ "
ภาคใต้ ฝั่งตะวันตก	๒๑.๖ ซ.ที่	จ.ระนอง	" ๒๑ "

กรมอุตุนิยมวิทยา

๒๘ พ.ย. ๐๙

General Situation

Period November 21 - 27, 1966

1. The high pressure area over China has intensified and spread its ridge to the Central part of Thailand causing fine weather with decrease in temperature in the early part and the end of the week while slightly increase in temperature in the middle of the week.

The tropical depression developing in the South China Sea near the Indochina peninsula last weekend, landed the Eastern coast of Malayan peninsula, south of Kota Bharu on November 22. Then it moved westward through Malayan peninsula into Andaman Sea. Another week depression moves westward to the Southern Thailand following the previous one.

2. Light isolated rainshowers throughout the week over the Upper Thailand, while widespread moderate to very heavy rains distributed over southern Thailand especially for the East coast, from Chumphon southward.

3. During the week, the lowest temperatures in the various parts of Thailand were as follows :-

Northern Part	16.1 C.	at Phetchabun	on Nov. 23
Northeastern Part	14.2 C.	at Mukdahan, Sakon Nakhon and Khon Kaen	" " 22
Central Part	17.2 C.	at Lopburi	" " 24
Gulf of Thailand, East Coast	18.8 C.	at Rayong	" " 23
Gulf of Thailand, West Coast	20.7 C.	at Hua Hin	" " 24
Southern Thailand, West Coast	21.6 C.	at Ranong	" " 21

Meteorological Department
28 / 11 / 1966

ข่าวอากาศเพื่อการเกษตรประจำสัปดาห์

ระหว่างวันที่ ๒๑ - ๒๗ พฤศจิกายน ปรากฏว่ามีฝนเล็กน้อยเป็นบางแห่งในบริเวณตั้งแต่เหนือ อ่าวไทยขึ้นไป ส่วนภาคใต้ในตอนต้นและกลางสัปดาห์มีฝนปานกลางถึงหนักมากทั่วไป โดยเฉพาะชายฝั่งด้านตะวันออกใต้ชุมพรลงไป

ข้อควรระวัง

เนื่องจากพายุดีเปรสชั่นกำลังเคลื่อนตัวเข้าสู่ตอนใต้ฝั่งตะวันตกของอ่าวไทย ซึ่งจะทำให้เกิดมีฝนตกหนักในบริเวณตั้งแต่ใต้จังหวัดชุมพรและระนองลงไป ดังนั้นขอให้กสิกรในภาคใต้ระมัดระวังพืชผลเสียหายเนื่องจากฝนตกหนัก ลมแรง และน้ำท่วมได้ สำหรับชาวประมงขอให้ระมัดระวังอันตรายอันเนื่องจากทะเลมีคลื่นลมค่อนข้างจัด

กองอากาศเกษตร กรมอุตุนิยมวิทยา

๒๘ พ.ย. ๐๙

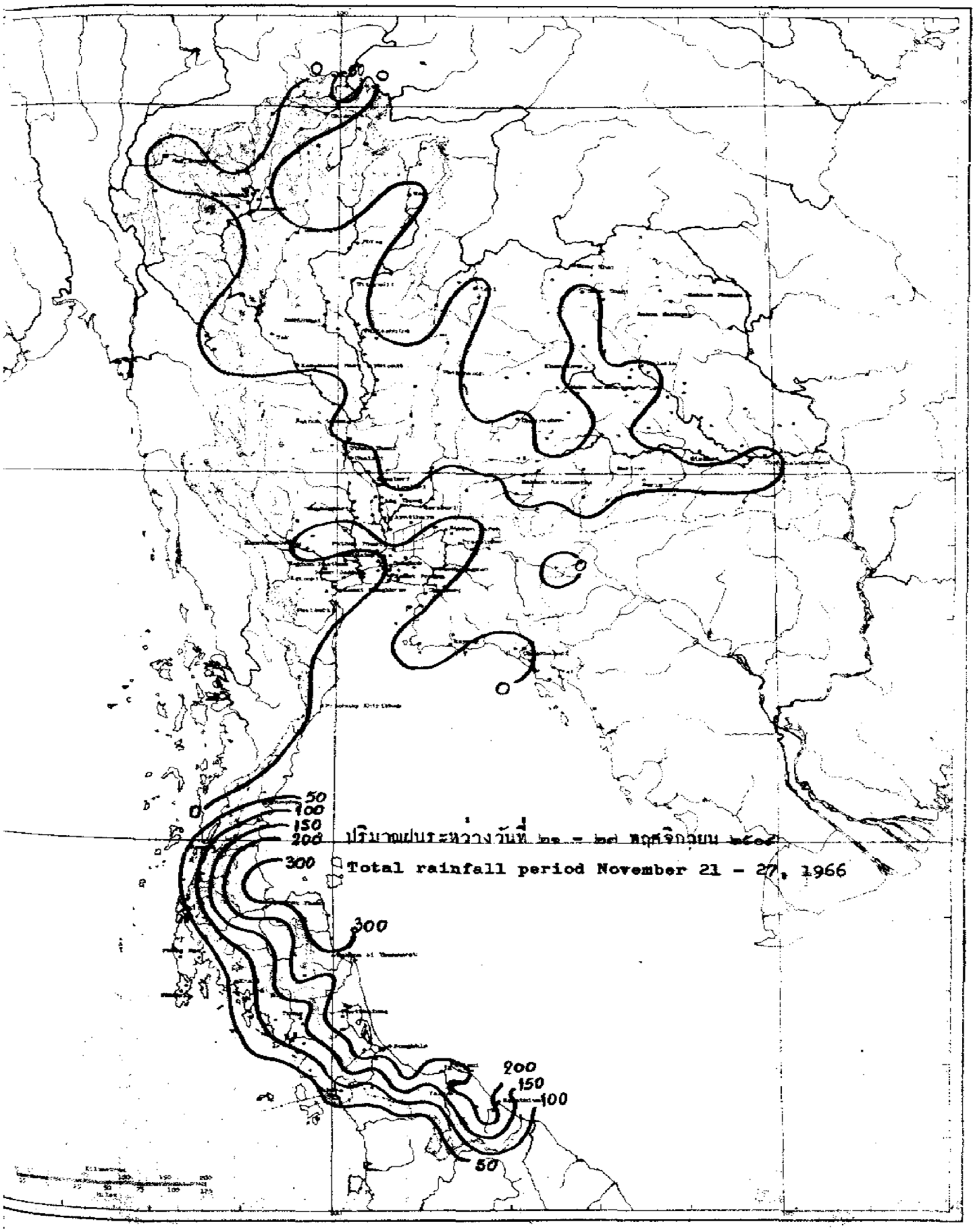
50
100
150
200
300
300
200
150
100
50
Total rainfall period November 21 - 27, 1966

สถานีฝน	Station	วันที่และจำนวนน้ำฝนเป็นมิลลิเมตร Date and amount of rainfall in m.m. พฤศจิกายน November							ฝนรวม มม. Total m.m.	ฝนรวมตั้งแต่ 1 ม.ค. Accumulative rainfall Since Jan 1	
		21	22	23	24	25	26	27		ฝนจริง Actual	สูง(+)ต่ำ(-) กว่าปกติ Above(+) Below(-) Normal
ภาคเหนือ	Northern Part										
1.จ.เชียงราย	Chiangrai*	1.2	T				0.2	3.3	4.7	1819.1	+178.1
2.อ.แม่สาย	Mae Sai								0.0		
3.อ.เชียงแสน	Chiangsaen	6.3				56.0			62.3		
4.อ.เชียงของ	Chiangkhong								0.0		
5.อ.แม่จัน	Mae Chan								0.0		
6.อ.แม่สรวย	Mae Sruai	16.3							16.3		
7.อ.เทิง	Thoeng								0.0		
8.อ.เชียงคำ	Chiangkham								0.0		
9.อ.พาน	Phan								0.0		
10.อ.เวียงป่าเป้า	Wing Pa Pao								0.0		
11.อ.พะเยา	Phayao								0.0		
12.จ.แม่ฮ่องสอน	Mae Hongson*					6.9			6.9	1187.7	- 23.2
13.อ.ปาย	Pai								0.0		
14.อ.ขุนยวม	Khun Yaum								0.0		
15.อ.แม่สะเรียง	Mae Sariang*								0.0	1074.0	-188.2
16.จ.เชียงใหม่	Chiangmai*							0.9	0.9	866.4	-414.4
17.อ.ฝาง	Fang								0.0		
18.อ.เชียงดาว	Chiangdao								0.0		
19.อ.แม่แตง	Mae Taeng	..	..	..	..	..	..	..	..		
20.อ.แม่ริม	Mae Rim	..	..	..	..	..	..	..	..		
21.อ.สันทราย	San Sai								0.0		
22.อ.ดอยสะเก็ด	Doi Saket								0.0		
23.อ.สันกำแพง	San Kamphaeng								0.0		
24.อ.หางดง	Hang Dong								0.0		
25.อ.สารภี	Saraphi								0.0		
26.อ.สันป่าตอง	San Pa Tong								0.0		
27.อ.จอมทอง	Chom Thong								0.0		
28.อ.ฮอด	Hot								0.0		
29.จ.ลำพูน	Lamphun								0.0	..	..
30.อ.ป่าซาง	Pasang								0.0		
31.จ.ลำปาง	Lampang*						T	1.3	1.3	1145.6	+154.4
32.อ.งาว	Ngao								0.0		
33.อ.แจ้ห่ม	Chae Hom								0.0		
34.อ.เกาะคา	Ko Kha								0.0		
35.อ.สบปราบ	Sop Prap					T			T		
36.อ.เถิน	Thoen								0.0		
37.จ.แพร่	Phrae Airport*							0.1	0.1	798.3	-205.9
38.อ.สูงเม่น	Sung Men								0.0		
39.จ.น่าน	Nan*	T				0.1	0.4		0.5	1299.5	+194.2

สถานีฝน	Station	วันที่และจำนวนน้ำฝนเป็นมิลลิเมตร Date and amount of rainfall in m.m. พฤศจิกายน November							ฝนรวม มม. Total m.m.	ฝนรวมตั้งแต่ 1 ม.ค. Accumulative rain-fall Since Jan.1	
		21	22	23	24	25	26	27		ฝนจริง Actual	สูง(+)ต่ำ(-) กว่าปกติ Above(+) Below(-) Normal
0.อ.ทุ่งช้าง	Thung Chang								0.0		
1.อ.ปัว	Pua								0.0		
2.อ.นาน้อย	Na Noi								0.0		
3.จ.อุตรดิตถ์	Uttaradit*						T		T	1243.9	-230.7
4.อ.ลับแล	Lap Lae								0.0		
5.อ.น้ำปาด	Nam Pat								0.0		
6.จ.ตาก	Tak	..	..	..	..	..	..	..	..		
7.เขื่อนภูมิพล	Bhumibol Dam*	..	..	..	..	..	..	..	..		
8.อ.บ้านตาก	Ban Tak						2.6		2.6		
9.สนามบินตาก	Tak Airport*						13.5		13.5	1084.6	+295.7
0.อ.แม่สอด	Mae Sot*						0.1		0.1	1435.3	- 43.9
1.จ.สุโขทัย	Sukhothai								0.0	1081.4	-227.0
2.อ.สวรรคโลก	Sawankhalok					T			T		
3.อ.กงไกรลาศ	Kongkrailat								0.0		
4.อ.ศรีสำโรง	Si Samrong	..	..	..	..	..	..	..	..		
5.จ.พิษณุโลก	Phitsanulok*						T	0.3	0.3	1497.3	+141.6
6.อ.พรหมพิราม	Phrom Phiram								0.0		
7.อ.วังทอง	Wang Thong								0.0		
8.อ.บางกระทุ่ม	Bang Kratum								0.0		
9.จ.กำแพงเพชร	Kamphaeng Phet								0.0	1520.8	+682.5
0.อ.คลองขลุง	Khlong Khlung								0.0		
1.อ.ขานุวรลักษบุรี	Khanu Woralakburi								0.0		
2.จ.พิจิตร	Phichit								0.0	1956.5	+595.0
3.อ.ตะพานหิน	Taphanhin								0.0		
4.อ.บางมูลนาค	Bang Munnak						8.3		8.3		
5.จ.เพชรบูรณ์	Phetchabun*						0.6		0.6	1159.0	- 4.4
6.อ.หล่มเก่า	Lom Kao						T		T		
7.อ.หล่มสัก	Lom Sak						T		T		
8.อ.ชนแดน	Chon Daen								0.0		
9.อ.วิเชียรบุรี	Wichianburi								0.0		
ภาคตะวันออกเฉียงเหนือ	**Northeastern Part**										
0.จ.เลย	Loei*							T	T	1139.8	-150.6
1.อ.เชียงคาน	Chiangkhan								0.0		
2.อ.ท่าลี่	Tha Li								0.0		
3.อ.ด่านซ้าย	Dan Sai								0.0		
4.อ.วังสะพุง	Wang Saphung								0.0		
5.จ.หนองคาย	Nong Khai*								0.0	..	..
6.อ.บึงกาฬ	Bung Kan								0.0		
7.อ.โพนพิสัย	Phon Phisai								0.0		
8.อ.ท่าบ่อ	Tha Bo								0.0		

สถานีฝน	Station	วันที่และจำนวนน้ำฝนเป็นมิลลิเมตร Date and amount of rainfall in m.m. พฤศจิกายน November							ฝนรวม มม. Total m.m.	ฝนรวมตั้งแต่ 1 ม.ค. Accumulative rainfall Since Jan.1	
		21	22	23	24	25	26	27		ฝนจริง Actual	สูง(+)ต่ำ(-) กว่าปกติ Above(+) Below(-) Normal
10. จ. อุดรธานี	Udon Thani*							T	T	1598.7	+292.5
11. อ. บ้านผือ	Ban Phu								0.0		
12. อ. เพ็ญ	Phen								0.0		
13. อ. หนองหาร	Nong Han								0.0		
14. อ. หนองบัวลำภู	Nong Bua Lamphu								0.0		
15. จ. สกลนคร	Sakon Nakhon*								0.0	1431.5	- 14.5
16. อ. วานรนิวาส	Wanon Niwat								0.0		
17. อ. สว่างแดนดิน	Sawang Daen Din								0.0		
18. อ. พรรณานิคม	Phanna Nikhom								0.0		
19. จ. นครพนม	Nakhon Phanom*								0.0	2375.0	+271.7
20. อ. บ้านแพง	Ban Phaeng								0.0		
21. อ. ท่าอุเทน	Tha Uten								0.0		
22. อ. นาแก	Na Kae								0.0		
23. อ. ธาตุพนม	That Phanom								0.0		
24. อ. มุกดาหาร	Mukdahan*						T		T	1599.9	+276.1
25. จ. ชัยภูมิ	Chaiyaphum*						1.5		1.5	1220.0	+347.4
26. อ. ภูเขียว	Phu Khieo								0.0		
27. อ. เกษตรสมบูรณ์	Kaset Sombun								0.0		
28. อ. คอนสวรรค์	Khon Sawan								0.0		
29. อ. จตุรัส	Chaturat						5.2		5.2		
30. อ. บำเหน็จณรงค์	Bamnet Narong						5.0		5.0		
31. จ. ขอนแก่น	Khon Kaen*						T		T	1336.8	+ 87.7
32. อ. น้ำพอง	Nam Phong								0.0		
33. อ. ภูเวียง	Phu Wiang								0.0		
34. อ. ชุมแพ	Chum Phae								0.0		
35. อ. มัญจาคีรี	Mancha Khiri								0.0		
36. อ. ชนบท	Chonnabot								0.0		
37. อ. บ้านไผ่	Ban Phai						0.2		0.2		
38. อ. พล	Phon								0.0		
39. จ. มหาสารคาม	Maha Sarakham								0.0	1427.5	+192.7
40. อ. โกสุมพิสัย	Kosum Phisai						0.9		0.9		
41. อ. บรบือ	Borabu								0.0		
42. อ. พยัคฆภูมิพิสัย	Phayakphum Phisai								0.0		
43. จ. กาฬสินธุ์	Kalasin								0.0	2098.1	+690.[illegible]
44. อ. สหัสขันธ์	Sahatkhan								0.0		
45. อ. ยางตลาด	Yang Talat								0.0		
46. อ. กันทรวิชัย	Kanthara Wichai								0.0		
47. อ. กมลาไสย	Kamalasai								0.0		
48. จ. ร้อยเอ็ด	Roi Et*								0.0	1862.5	+525.[illegible]
49. อ. โพนทอง	Phon Thong								0.0		

สถานีฝน	Station	วันที่และจำนวนน้ำฝนเป็นมิลลิเมตร Date and amount of rainfall in m.m. พฤศจิกายน November							ฝนรวม m.m. Total m.m.	ฝนรวมตั้งแต่ 1 ม.ค. Accumulative rain-fall Since Jan.1	
		21	22	23	24	25	26	27		ฝนจริง Actual	สูง(+)ต่ำ(-) กว่าปกติ Above(+) Below(-) Normal
20.อ.ธวัชบุรี	Thawatburi								0.0		
21.อ.อาจสามารถ	At Samat								0.0		
22.อ.เสลภูมิ	Selaphum								0.0		
23.อ.จตุรพักตรพิมาน	Chaturaphak Phiman								0.0		
24.อ.เกษตรวิสัย	Kaset Wisai								0.0		
25.อ.พนมไพร	Phanom Phrai								0.0		
26.อ.สุวรรณภูมิ	Suwannaphum								0.0		
27.จ.นครราชสีมา	Nakhon Ratchasima*					T	0.2	T	0.2	1316.4	+187.2
28.อ.บัวใหญ่	Bua Yai								0.0		
29.อ.คง	Khong								0.0		
30.อ.ด่านขุนทด	Dan Khunthot								0.0		
31.อ.โนนไทย	Non Thai								0.0		
32.อ.โนนสูง	Non Sung								0.0		
33.อ.พิมาย	Phimai								0.0		
34.อ.ปากช่อง	Pak Chong	..	..	..	..	..	..	..	..		
35.อ.สีคิ้ว	Si Khiu								0.0		
36.อ.สูงเนิน	Sung Noen								0.0		
37.อ.จักราช	Chakkarat								0.0		
38.อ.ปักธงชัย	Pak Thong Chai								0.0		
39.อ.โชคชัย	Chok Chai						1.7		1.7		
40.อ.ครบุรี	Khonburi								0.0		
41.จ.บุรีรัมย์	Burirum								0.0	2166.3	+828.0
42.อ.พุทไธสง	Phutthai Song								0.0		
43.อ.สตึก	Satuk						T		T		
44.อ.ลำปลายมาศ	Lam Plai Mat								0.0		
45.อ.นางรอง	Nang Rong						1.9		1.9		
46.อ.ประโคนชัย	Prakhon Chai								0.0		
47.จ.สุรินทร์	Surin*						1.1	T	1.1	1601.0	+470.4
48.อ.ท่าตูม	Tha Tum								0.0		
49.อ.รัตนบุรี	Rattanaburi					1.2	2.7		3.9		
50.อ.ศรีขรภูมิ	Si Khoraphum								0.0		
51.อ.ปราสาท	Prasat								0.0		
52.อ.สังขะ	Sangkha								0.0		
53.จ.ศรีสะเกษ	Sisaket								0.0	1861.0	+553.0
54.อ.ราษีไศล	Rasisalai								0.0		
55.อ.อุทุมพรพิสัย	Uthumphon Phisai					0.4			0.4		
56.อ.กันทรารมย์	Kantharavom						2.6		2.6		
57.อ.ขุขันธ์	Khukhan								0.0		
58.อ.กันทราลักษณ์	Kantharalak								0.0		
59.จ.อุบลราชธานี	Ubon Ratchathani*					T	0.4		0.4	2248.7	+572.8

สถานีฝน	Station	วันที่และจำนวนน้ำฝนเป็นมิลลิเมตร Date and amount of rainfall in m.m. พฤศจิกายน November							ฝนรวม มม. Total m.m.	ฝนรวมตั้งแต่ 1 ม.ค. Accumulative rainfall Since Jan.	
		21	22	23	24	25	26	27		ฝนจริง Actual	สูง(+)ต่ำ(-)กว่าปกติ Above(+) Below(-) Normal
90. อ.ชานุมาน	Chanuman								0.0		
91. อ.เขมราฐ	Khemmarat								0.0		
92. อ.อำนาจเจริญ	Amnat Charoen								0.0		
93. อ.ยะโสธร	Yasothon								0.0		
94. อ.คำเขื่อนแก้ว	Kham Khuan Kaeo								0.0		
95. อ.ตระการพืชผล	Trakan Phut Phon								0.0		
96. อ.มหาชนะชัย	Maha Chana Chai								0.0		
97. อ.เขื่องใน	Khuang Nai								0.0		
98. อ.โขงเจียม	Khong Chiam								0.0		
99. อ.พิบูลมังสาหาร	Phibun Mangsahan								0.0		
100. อ.เดชอุดม	Det Udom								0.0		
<u>ภาคกลาง</u>	<u>Central Part</u>										
1. จ.นครสวรรค์	Nakhon Sawan*						T		T	1357.0	+168.
2. อ.บรรพตพิสัย	Banphot Phisai								0.0		
3. อ.ลาดยาว	Lat Yao								0.0		
4. อ.ชุมแสง	Chumsaeng						0.3		0.3		
5. อ.พยุหคีรี	Phayuha Khiri								0.0		
6. จ.อุทัยธานี	Uthai Thani								0.0	1498.3	+282.
7. อ.หนองฉาง	Nong Chang								0.0		
8. อ.ทับทัน	Thab Than								0.0		
9. อ.หนองขาหย่าง	Nong Kha Yang								0.0		
10. อ.บ้านไร่	Ban Rai	**	**	**	**	**	**	**	**		
11. จ.ชัยนาท	Chainat								0.0	1396.4	+169.
12. อ.มโนรมย์	Manorom								0.0		
13. อ.วัดสิงห์	Wat Sing								0.0		
14. จ.สิงห์บุรี	Singburi								0.0	1463.8	+343.
15. อ.อินทร์บุรี	Inburi								0.0		
16. อ.บางระจัน	Bangrachan								0.0		
17. อ.พรหมบุรี	Phromburi								0.0		
18. จ.ลพบุรี	Lopburi*							0.8	0.8	1545.5	+298.
19. อ.บ้านหมี่	Ban Mi								0.0		
20. อ.ไชยบาดาล	Chai Badan						1.8		1.8		
21. อ.ท่าวุ้ง	Tha Wung								0.0		
22. จ.สุพรรณบุรี	Suphanburi*						T		T	1364.0	+109.
23. อ.เดิมบางนางบวช	Doembang Nangbuat								0.0		
24. อ.สามชุก	Sam Chuk								0.0		
25. อ.ศรีประจันต์	Si Prachan								0.0		
26. อ.บางปลาม้า	Bang Pla Ma								0.0		
27. อ.สองพี่น้อง	Song Phi Nong								0.0		
28. จ.อ่างทอง	Ang Thong								0.0	1747.8	+451.

สถานีฝน	Station	วันที่และจำนวนน้ำฝนเป็นมิลลิเมตร Date and amount of rainfall in m. m. พฤศจิกายน November							ฝนรวม ม.ม. Total m. m.	ฝนรวมตั้งแต่ 1 ม.ค. Accumulative rain-fall Since Jan. 1	
		21	22	23	24	25	26	27		ฝนจริง Actual	สูง(+)ต่ำ(-) กว่าปกติ Above(+) Below(-) Normal
.อ.โพธิ์ทอง	Pho Thong								0.0		
.อ.ไชโย	Chaiyo								0.0		
.อ.วิเศษไชยชาญ	Wiset Chaichan								0.0		
.อ.ป่าโมก	Pa Mok								0.0		
.จ.สระบุรี	Saraburi								0.0	2021.2	+557.2
.อ.บ้านหมอ	Ban Mo								0.0		
.อ.แก่งคอย	Kaeng Khoi	..	..	..	..	..	..	..	..		
.อ.หนองแค	Nong Khae								0.0		
.จ.พระนครศรีอยุธยา	Ayutthaya								0.0	1423.5	+219.2
.อ.ท่าเรือ	Tha Rua								0.0		
.อ.ผักไห่	Phak Hai								0.0		
.อ.บางบาล	Bang Ban								0.0		
.อ.บางไทร	Bang Sai	..	..	..	..	..	..	..	..		
.อ.เสนา	Sena								0.0		
.อ.บางปะอิน	Bang Pa-in								0.0		
.จ.นครนายก	Nakhon Nayok						T		T	2126.8	+ 34.5
.อ.บ้านนา	Ban Na								0.0		
.อ.ปากพลี	Pak Phli								0.0		
.จ.ปราจีนบุรี	Prachinburi*						T	T	T	2603.0	+605.9
.อ.บ้านสร้าง	Ban Sang					16.6			16.6		
.อ.ศรีมหาโพธิ์	Si Maha Pho								0.0		
.อ.กบินทร์บุรี	Kabinburi								0.0		
.อ.สระแก้ว	Sa Kaeo								0.0		
.อ.วัฒนานคร	Watthana Nakhon								0.0		
.อ.อรัญประเทศ	Aranyaprathet*						T		T	1773.6	+135.4
.จ.ปทุมธานี	Pathum Thani								0.0	1157.5	-353.2
.อ.ธัญบุรี	Thanyaburi								0.0		
.จ.นนทบุรี	Nonthaburi								0.0	..	..
.อ.บางบัวทอง	Bang Bua Thong								0.0		
.จ.กาญจนบุรี	Kanchanaburi*							0.5	0.5	960.4	-107.0
.อ.สังขละบุรี	Sangkhlaburi								0.0		
.อ.ทองผาภูมิ	Thong Pha Phum								0.0		
.อ.ไทรโยค	Sai Yok	..	..	..	..	..	..	..	..		
.กิ่ง อ.ศรีสวัสดิ์	Si Sawat								0.0		
.อ.บ่อพลอย	Bo Phloi	..	..	..	..	..	..	..	..		
.อ.พนมทวน	Phanom Thuan								0.0		
.อ.ท่าม่วง	Tha Muang								0.0		
.จ.นครปฐม	Nakhon Pathom								0.0	..	..
.อ.นครชัยศรี	Nakhon Chai Si								0.0		
.จ.ธนบุรี (บางกอกน้อย)	Thonburi								0.0	1500.4	+102.5

สถานีฝน	Station	วันที่และจำนวนน้ำฝนเป็นมิลลิเมตร Date and amount of rainfall in m.m. พฤศจิกายน November							ฝนรวม มม. Total m.m.	ฝนรวมตั้งแต่ต้นปี Accumulative rainfall Since Jan.	
		21	22	23	24	25	26	27		ฝนจริง Actual	สูง(+)หรือต่ำกว่าปกติ Above(+) Below(-) Normal
69. อ.บางขุนเทียน	Bang Khun Thian								0.0		
70. กรมอุตุนิยมวิทยา	Bangkok*					T		T	T	1628.6	+ 87.
71. สนามบินดอนเมือง	Don Muang*							T	T	1195.4	-425.
72. อ.บางเขน	Bang Khen								0.0		
73. อ.มีนบุรี	Minburi						T		T		
74. อ.ลาดกระบัง	Lat Krabang								0.0		
75. อุตุฯบางนา	Bang Na*								0.0		
76. จ.ฉะเชิงเทรา	Chachoengsao								0.0	1640.7	+392.
77. อ.บ้านโพธิ์	Ban Pho								0.0		
78. จ.ราชบุรี	Ratburi								0.0	1411.9	+321.
79. อ.บ้านโป่ง	Ban Pong								0.0		
80. อ.โพธาราม	Photharam								0.0		
81. อ.ดำเนินสะดวก	Damnoen Saduak								0.0		
82. อ.ปากท่อ	Pak Tho								0.0		
83. จ.สมุทรสงคราม	Samut Songkhram								0.0	1812.1	+656.
84. อ.บางคนที	Bang Khonthi								0.0		
85. อ.อัมพวา	Amphawa								0.0		
86. จ.สมุทรสาคร	Samut Sakhon								0.0	1607.8	+198.
87. จ.สมุทรปราการ	Samut Prakan							0.3	0.3	1652.1	+ 70.
88. อ.พระประแดง	Phrapradaeng								0.0		
89. ป้อมพระจุลฯ	Pom Phrachun*	..	..	..	..	..	..	..	..		
90. บางปู	Bang Pu*	..	..	..	..	..	..	..	..		
91. อ.บางพลี	Bang Phli								0.0		
อ่าวไทยฝั่งตะวันออก Gulf of Thailand East Coast											
1. จ.ชลบุรี	Chonburi*						T	T	T	1551.1	+ 98.
2. อ.พานทอง	Phan Thong								0.0		
3. อ.พนัสนิคม	Phanat Nikhom								0.0		
4. อ.บ้านบึง	Ban Bung								0.0		
5. อ.สีชัง	Si Chang*								0.0		
6. อ.ศรีราชา	Si Racha								0.0		
7. อ.สัตหีบ	Sattahip*								0.0	1454.5	+258.
8. จ.ระยอง	Rayong								0.0	..	..
9. อ.บ้านค่าย	Ban Khai								0.0		
10. อ.บ้านเพ	Ban Phe*								0.0		
11. อ.แกลง	Klaeng						T		T		
12. จ.จันทบุรี	Chanthaburi*						T		T	3433.5	+443.
13. อ.โป่งน้ำร้อน	Pong Namron								0.0		
14. อ.ท่าใหม่	Tha Mai								0.0		
15. อ.มะขาม	Makham								0.0		
16. อ.ขลุง	Khlung								0.0		

สถานีฝน	Station	วันที่และจำนวนน้ำฝนเป็นมิลลิเมตร Date and amount of rainfall in m. m. พฤศจิกายน November							ฝนรวม มม. Total m. m.	ฝนรวมตั้งแต่ 1 ม.ค. Accumulative rain-fall Since Jan. 1	
		21	22	23	24	25	26	27		ฝนจริง Actual	สูง(+)ต่ำ(−) กว่าปกติ Above(+) Below (−) Normal
.จ.ตราด	Trat								0.0	4034.9	+330.4
.อ.เขาสมิง	Khao Saming								0.0		
.อ.แหลมงอบ	Laem Ngop								0.0		
.อ.คลองใหญ่	Khlong Yai*								0.0	5201.4	+394.8
วไทยฝั่งตะวันตก	Gulf of Thailand West Coast										
.จ.เพชรบุรี	Phetburi								0.0	1532.8	+340.1
.อ.บ้านแหลม	Ban Laem								0.0		
.อ.ชะอำ	Cha Am								0.0		
.จ.ประจวบคีรีขันธ์	Prachuap Khirikhan*	3.8	T		T				3.8	1000.7	− 43.1
.อ.หัวหิน	Hua Hin*	0.2					0.8	T	1.0	1122.0	+ 52.1
.จ.ชุมพร	Chumphon*	21.0	1.2	14.3	22.2	14.9	0.1		73.7	1935.2	+ 33.8
.อ.ท่าแซะ	Tha Sae	2.1		13.4					15.5		
.อ.สวี	Sawi	12.6		113.5					126.1		
.อ.หลังสวน	Lang Suan	17.0	32.0	163.2	6.8				219.0		
.จ.อุราษฎร์ธานี	Bandon*	17.9	102.8	54.7	4.1			62.4	243.7	1932.4	+608.6
.อ.ไชยา	Chaiya	47.8	168.5	139.2					355.5		
.อ.พุนพิน	Phun Phin	40.2	110.5	85.4			25.1		261.2		
.อ.บ้านนาสาร	Ban Nasan	28.3	73.0	34.5					135.8		
.จ.นครศรีธรรมราช	Nakhon Si Thammarat*	25.4	142.2	76.2	0.5			34.5	278.8	2252.9	+115.1
.อ.สิชล	Sichon	23.4	72.6	229.5					325.5		
.อ.ท่าศาลา	Tha Sala	41.0	139.5	183.5					364.0		
.อ.จวาง	Chawang	21.2	140.5	7.7					169.4		
.อ.ทุ่งสง	Thun Song	32.8	228.3	4.1	8.4				273.6		
.อ.ร่อนพิบูลย์	Ron Phibun	45.1	140.2						185.3		
.อ.ปากพนัง	Pak Phanang			96.2	15.9				112.1		
.จ.พัทลุง	Phatthalung	102.1	77.2	36.9	6.5				222.7	1905.1	− 41.5
.อ.เขาไชยสน	Khao Chai Son		92.4	46.9	24.3	3.2			166.8		
.จ.สงขลา	Songkhla*	124.3	80.2	2.6	1.5	7.9		2.4	218.9	2437.6	+981.8
.อ.รัตภูมิ	Rattaphum	116.8	101.9	6.0					224.7		
.อ.หาดใหญ่	Hat Yai	138.5	13.2	8.9					160.6		
.อ.สะเดา	Sadao	54.2		24.3		5.0			83.5		
.จ.ปัตตานี	Pattani*	104.1	7.6	1.2	2.0	54.5			169.6	1885.9	+807.2
.อ.หนองจิก	Nong Chik	177.0	16.0						193.0		
.อ.ยะหริ่ง	Yaring	186.7	85.3		1.2				273.2		
.อ.ปะนาเระ	Panare	97.2	95.4	1.3	0.8	22.7	5.6		223.0		
.จ.ยะลา	Yala	50.5	1.8						52.3	..	..
.อ.เบตง	Be Tong	T	4.5	2.9					7.4		
.จ.นราธิวาส	Narathiwat*	94.2	8.0	1.7	24.4	43.6			171.9	2801.6	+594.2
.อ.ยี่งอ	Yi Ngo	71.7	22.0	3.2					96.9		
.อ.ระแงะ	Ra Ngae	122.6	6.2		45.7	67.2			241.7		

สถานีฝน	Station	วันที่และจำนวนน้ำฝนเป็นมิลลิเมตร Date and amount of rainfall in m.m. พฤศจิกายน November 21	22	23	24	25	26	27	ฝนรวม มม. Total m.m.	ฝนรวมตั้งแต่ 1 ม.ค. Accumulative rainfall Since Jan. ฝนจริง Actual	สูง(+)หรือต่ำกว่าปกติ Above(+) Below(-) Normal
36.อ.ตากใบ	Tak Bai	72.5	5.5	12.0	17.5	4.3			111.8		
ภาคใต้ฝั่งตะวันตก	Southern Thailand West Coast										
1.จ.ระนอง	Ranong*	24.1	10.8	55.2	8.6	8.5	0.2		107.4	4286.3	-625.
2.อ.กระบุรี	Kraburi	..	..	..	..	..	..	..	..		
3.จ.พังงา	Phang Nga	4.6	29.4	3.0			1.3		38.3	3267.4	+836.
4.อ.ตะกั่วป่า	Takua Pa	7.6	11.4						19.0		
5.อ.ท้ายเหมือง	Thai Muang	2.6	21.8	1.8	0.6				26.8		
6.อ.ตะกั่วทุ่ง	Takua Thung	5.5	35.7	5.8					47.0		
7.จ.ภูเก็ต	Phuket*	..	..	..	..	..	..	..	..		
8.สนามบินภูเก็ต	Phuket Airport*	5.8	21.5	2.4	3.8	T			33.5	3016.8	+745.
9.อ.ถลาง	Thalang	31.0							31.0		
10.จ.กระบี่	Krabi	18.9		T	64.4	T			83.3	..	..
11.อ.คลองท่อม	Khlong Thom	43.2	18.9	1.2	35.7				99.0		
12.จ.ตรัง	Trang	43.3	38.7						82.0		
13.สนามบินตรัง	Trang Airport*	55.8	37.7	4.9	T	3.6		8.4	110.4	2325.6	- 21.
14.อ.สิเกา	Si Kao	31.0	27.8	18.5	28.1				105.4		
15.อ.ย่านตาขาว	Yan Ta Khao	54.8	26.9		22.8				104.5		
16.อ.ปะเหลียน	Pa Lian	42.6	12.0						54.6		
17.จ.สตูล	Satun	15.2		15.4		35.9			66.5	2375.9	+636.
18.อ.ละงู	La Ngu	30.0							30.0		

หมายเหตุ			Remark		
	ช่องว่าง	ไม่มีรายงานฝนตก		Blank	No report
	*	สถานีตรวจอากาศ		*	Synoptic Station
	T	ฝนเล็กน้อยวัดไม่ได้		T	Trace
	..	ไม่มีรายงาน		..	No report

อุณหภูมิสูงสุดและต่ำสุดประจำวันที่ ๒๑ - ๒๗ พฤศจิกายน ๒๕๐๙

Daily Max. and Min. Temperature November 21 - 27, 1966

สถานี	Station	อุณหภูมิสูงสุดและต่ำสุดเป็นองศา ซ. Max. and Min. Temperature in degree C. 21	22	23	24	25	26	27	เฉลี่ยสูงสุดต่ำสุด Average Max. Min.	เฉลี่ยในสัปดาห์ Weekly Mean	ค่าปกติประจำเดือน Monthly Normal
ภาคเหนือ	Northern Part										
1.จ.เชียงราย	Chiangrai	27.8 19.6	29.0 18.5	29.4 19.8	30.5 18.6	31.0 19.6	27.2 20.2	25.8 19.6	28.7 19.4	24.0	23.2
2.อ.ฝาง	Fang	..	..	..	..	..	..	..	..	..	..

สถานี	Station	อุณหภูมิสูงสุดและต่ำสุดเป็นองศา ซ. Max. and Min. Temperature in degree C.							เฉลี่ยสูงสุดต่ำสุด Average Max. Min.	เฉลี่ยในสัปดาห์ Weekly Mean	ค่าปกติประจำเดือน Monthly Normal
		21	22	23	24	25	26	27			
จ.แม่ฮ่องสอน	Mae Hongson	33.5 20.6	32.7 19.6	33.5 19.9	32.7 18.4	34.3 20.8	32.9 20.8	32.7 20.0	33.2 20.0	26.6	25.1
จ.เชียงใหม่	Chiangmai	30.4 19.9	29.6 19.4	30.3 18.5	32.7 17.6	31.2 19.1	31.0 19.6	28.9 19.8	30.6 19.1	24.8	24.5
จ.น่าน	Nan	29.2 21.7	30.0 20.1	30.6 18.1	31.2 19.3	31.7 19.9	31.3 20.8	28.5 20.7	30.4 20.1	25.2	24.7
จ.ลำปาง	Lampang	30.7 20.0	24.3 18.8	30.8 19.3	31.8 18.4	32.7 19.1	31.7 19.2	26.5 20.6	29.8 19.3	24.6	24.6
อ.แม่สะเรียง	Mae Sariang	35.1 20.7	33.0 20.2	33.7 18.5	34.0 18.9	34.3 21.6	34.0 19.6	32.7 21.4	33.8 20.1	27.0	25.6
จ.แพร่	Phrae	32.7 19.0	31.5 18.5	32.8 19.1	32.0 19.7	33.4 20.3	32.9 19.7	29.8 22.2	32.2 19.8	26.0	24.8
จ.อุตรดิตถ์	Uttaradit	31.8 20.8	30.4 19.5	31.9 18.5	32.6 19.0	33.5 20.7	32.2 21.2	30.1 22.4	31.8 20.3	26.0	26.7
เขื่อนภูมิพล	Bhumibol Dam	..	..	..	..	..	..	..	..	..	..
จ.ตาก	Tak	30.6 22.8	29.7 21.5	31.0 20.3	32.1 21.0	32.0 19.4	32.5 19.5	26.5 22.0	30.6 20.9	25.8	24.7
จ.พิษณุโลก	Phitsanulok	32.1 ..	31.4 20.6	31.3 20.4	32.0 20.2	32.3 22.1	32.5 23.2	30.2 23.9	31.7 21.7	26.7	26.8
อ.แม่สอด	Mae Sot	32.0 19.8	29.5 18.3	30.2 16.9	32.7 17.1	32.7 18.5	32.3 18.7	30.0 20.3	31.3 18.5	24.9	25.7
จ.เพชรบูรณ์	Phetchabun	31.8 22.0	30.4 17.7	31.4 16.1	32.7 17.3	32.3 20.6	29.8 20.3	31.1 21.0	31.4 19.3	25.4	24.8
<u>ภาคตะวันออกเฉียงเหนือ</u>	<u>Northeastern Part</u>										
จ.หนองคาย	Nong Khai	28.3 20.2	26.8 19.0	29.0 18.0	30.2 19.4	31.3 21.3	28.8 20.3	.. 20.3	29.1 19.8	24.4	..
จ.เลย	Loei	28.2 20.4	27.4 15.2	28.9 15.1	30.5 17.0	31.3 18.2	28.7 18.9	29.9 19.4	29.3 17.7	23.5	22.4
จ.อุดรธานี	Udon Thani	28.5 20.5	27.3 18.0	29.5 17.0	30.3 18.2	31.5 20.5	28.5 21.5	29.0 20.2	29.2 19.4	24.3	25.0
จ.นครพนม	Nakhon Phanom	28.3 20.6	31.5 15.4	29.8 15.6	30.3 17.7	31.0 19.6	28.0 22.4	30.4 18.5	29.9 18.5	24.2	23.5
จ.สกลนคร	Sakon Nakhon	28.3 19.0	28.3 14.2	28.7 15.5	30.3 17.2	30.5 19.4	27.8 21.5	29.4 18.3	29.0 17.9	23.4	23.6
อ.มุกดาหาร	Mukdahan	.. 19.2	.. 14.2	.. 15.7	.. ..	.. ..	.. ..	.. ..	.. ..	..	24.0
จ.ขอนแก่น	Khon Kaen	30.5 21.0	29.5 14.2	30.6 17.1	31.3 17.8	32.0 20.7	28.2 21.3	30.0 19.7	30.3 18.8	24.6	24.9
จ.ร้อยเอ็ด	Roi Et	30.0 19.5	29.3 15.5	30.0 16.5	.. 18.0	32.4 21.0	.. 21.0	29.6 18.7	30.3 18.6	24.4	24.8
จ.ชัยภูมิ	Chaiyaphum	28.8 22.1	28.2 18.7	29.0 18.2	30.3 18.9	30.8 22.3	27.6 22.9	28.6 19.7	29.0 20.4	24.7	..
จ.อุบลราชธานี	Ubon Ratchathani	29.8 21.3	29.5 18.0	29.7 17.8	30.3 18.6	32.0 20.9	25.2 20.8	29.5 18.9	29.4 19.5	24.4	25.1
จ.สุรินทร์	Surin	30.0 19.3	28.8 15.9	30.0 15.5	30.5 18.4	30.5 21.3	26.5 20.5	28.5 18.3	29.2 18.4	23.8	25.2
จ.นครราชสีมา	Nakhon Ratchasima	29.4 19.6	28.0 17.6	29.1 16.5	29.4 17.3	31.2 20.2	27.4 22.0	28.4 20.0	29.0 19.0	24.0	25.1
<u>ภาคกลาง</u>	<u>Central Part</u>										
จ.นครสวรรค์	Nakhon Sawan	30.9 23.0	30.2 20.7	30.1 19.1	24.0 19.5	31.4 21.7	31.4 22.5	25.7 21.6	29.1 21.2	25.2	24.5
จ.ลพบุรี	Lopburi	31.5 22.8	31.0 21.0	31.0 18.1	31.7 17.2	32.0 20.0	29.6 21.0	28.8 21.3	30.8 20.2	25.5	25.1
จ.สุพรรณบุรี	Suphanburi	30.5 22.9	29.4 20.8	29.4 21.1	30.3 20.0	30.4 21.8	29.8 23.1	26.4 22.7	29.4 21.8	25.6	24.3

สถานี	Station	อุณหภูมิสูงสุดและต่ำสุดเป็นองศา ซ. Max. and Min. Temperature in degree C.							เฉลี่ยสูงสุดต่ำสุด Average Max. Min.	เฉลี่ยในสัปดาห์ Weekly Mean	ค่าปกติประจำเดือน Month Norm
		21	22	23	24	25	26	27			
4. จ. ปราจีนบุรี	Prachinburi	31.0 24.1	30.2 20.9	31.8 21.0	31.2 20.4	32.4 23.5	29.5 23.2	29.3 22.9	30.8 22.3	26.6	24.
5. จ. กาญจนบุรี	Kanchanaburi	30.3 23.3	30.0 22.2	30.3 18.4	30.9 18.0	30.8 20.8	29.6 22.2	24.8 23.3	29.5 21.2	25.4	25.
6. สนามบินดอนเมือง	Don Muang	31.9 23.5	31.5 22.6	31.3 22.2	31.3 21.4	32.5 23.2	32.3 23.9	29.4 23.0	31.4 22.8	27.1	27.
7. กรมอุตุนิยมวิทยา	Bangkok	31.7 24.7	30.7 22.4	31.2 21.4	32.0 21.9	32.4 22.7	30.2 23.9	28.1 23.2	30.9 22.9	26.9	26.
8. อ. อรัญประเทศ	Aranyaprathet	30.8 21.0	29.6 19.6	29.7 17.9	29.3 19.2	32.1 21.0	28.2 22.8	29.2 20.4	29.8 20.3	25.0	26.
9. อุตุฯบางนา	Bang Na	30.9 23.8	30.0 21.3	30.6 21.1	30.9 21.4	31.8 22.1	.. 23.5	28.2 ..	30.4 22.2	26.3	..
<u>อ่าวไทยฝั่งตะวันออก</u>	<u>Gulf of Thailand East Coast</u>										
1. ป้อมพระจุลฯ	Pom Phrachun	..	..	..	..	..	..	..	..	..	..
2. จ. ชลบุรี	Chonburi	31.5 23.2	30.0 21.5	31.0 20.8	32.0 20.8	32.5 22.2	29.1 23.4	27.5 21.8	30.5 22.0	26.2	26.
3. อ. สีชัง	Si Chang.	31.4 25.7	30.2 23.7	30.6 23.7	30.0 23.7	30.6 22.2	30.7 25.7	28.0 23.4	30.2 24.0	27.1	..
4. อ. สัตหีบ	Sattahip	34.5 22.9	32.1 21.9	32.5 21.4	35.8 21.2	36.0 23.5	32.9 23.3	32.3 21.4	33.7 22.2	28.0	27.
5. จ. ระยอง	Rayong	33.2 ..	31.2 23.2	.. 18.8	.. ..	.. ..	.. ..	.. ..	.. ..	..	..
6. อ. บ้านเพ	Ban Phe	31.0 ..	29.0 21.2	.. 19.8	.. ..	28.8 ..	.. 21.5	.. ..	.. ..	..	..
7. จ. จันทบุรี	Chanthaburi	32.6 23.3	28.3 20.9	30.6 21.1	32.5 20.2	32.7 20.8	28.5 22.5	29.1 21.0	30.6 21.4	26.0	26.5
8. อ. แหลมงอบ	Laem Ngop	31.7 23.0	29.5 22.0	.. 22.2	.. ..	.. ..	.. ..	.. ..	.. ..	..	..
9. อ. คลองใหญ่	Khlong Yai	32.4 23.5	32.0 22.4	31.5 22.5	31.3 21.4	30.5 21.5	30.4 22.4	30.4 ..	31.2 22.3	26.8	26.5
<u>อ่าวไทยฝั่งตะวันตก</u>	<u>Gulf of Thailand West Coast</u>										
1. อ. หัวหิน	Hua Hin	29.1 24.7	28.7 23.8	28.9 21.3	30.5 20.7	30.6 22.1	29.9 23.0	27.5 22.6	29.3 22.6	26.0	26.4
2. จ. ประจวบคีรีขันธ์	Prachuap Khirikhan	28.9 24.0	28.5 24.2	29.1 24.0	28.7 22.0	30.3 21.0	29.1 22.3	28.7 24.2	29.0 23.1	26.0	25.9
3. จ. ชุมพร	Chumphon	27.0 22.4	23.7 23.7	27.7 23.3	24.7 23.0	28.1 21.9	28.7 23.6	29.2 22.3	27.6 22.8	25.2	25.9
4. จ. สุราษฎร์ธานี	Bandon	27.1 22.5	25.8 23.0	24.6 23.2	25.1 22.8	27.6 23.4	30.7 23.4	29.6 23.8	27.2 23.2	25.2	26.3
5. จ. นครศรีธรรมราช	Nakhon Si Thammarat	26.4 21.0	25.3 21.0	25.8 21.6	26.5 22.3	27.6 22.3	31.0 22.5	31.0 22.4	27.6 21.9	24.8	26.3
6. จ. สงขลา	Songkhla	25.9 22.8	27.3 23.0	27.0 24.0	28.9 23.5	25.0 24.0	29.4 22.9	29.8 24.0	27.6 23.4	25.5	26.8
7. จ. ปัตตานี	Pattani	26.0 22.5	25.5 22.5	26.7 23.5	31.0 23.4	29.0 23.5	30.5 22.7	30.5 24.5	28.4 23.2	25.8	..
8. จ. นราธิวาส	Narathiwat	24.8 22.0	25.4 22.9	28.0 23.5	29.3 23.4	29.3 23.5	29.5 22.8	31.0 23.8	28.2 23.1	25.6	26.1
<u>ภาคใต้ฝั่งตะวันตก</u>	<u>Southern Thailand West Coast</u>										
1. จ. ระนอง	Ranong	28.0 21.6	25.5 23.0	26.4 23.1	27.7 22.8	29.8 21.7	30.8 22.3	31.1 23.3	28.5 22.5	25.5	25.6
2. จ. ภูเก็ต	Phuket	27.2 23.0	25.8 22.8	26.5 23.2	29.7 23.4	28.0 22.4	30.7 22.6	30.5 22.0	28.3 22.8	25.6	26.4
3. จ. ตรัง	Trang	25.6 22.9	25.8 22.2	29.2 23.2	30.2 23.0	29.3 22.9	33.0 22.8	32.9 23.0	29.4 22.8	26.1	26.6

แก้ไขเพิ่มเติมรายงานอากาศประจำสัปดาห์ฉบับที่ ๔๗/๒๕๐๙ เนื่องจากได้รับรายงานภายหลัง

Correction in weekly weather report No. 47/1966 for late report rainfall data

สถานีฝน	Station	วันที่และจำนวนน้ำฝนเป็นมิลลิเมตร Date and amount of rainfall in m.m. พฤศจิกายน November							ฝนรวม มม. Total m.m.	ฝนรวมตั้งแต่ 1 ม.ค. Accumulative rain-fall Since Jan. 1	
		14	15	16	17	18	19	20		ฝนจริง Actual	สูง(+)ต่ำ(-) กว่าปกติ Above(+) Below(-) Normal
เหนือ	Northern Part										
จ.แม่สรวย	Mae Sruai							1.2	1.2		
อ.ฝาง	Fang						26.6		26.6		
อ.สบปราบ	Sop Prap						3.3		3.3		
อ.บางกระทุ่ม	Bang Kratum							8.9	62.6		
อ.คลองขลุง	Khlong Khlung							20.0	30.3		
กลาง	Central Part										
อ.บ้านไร่	Ban Rai				9.5				56.0		
อ.บางไทร	Bang Sai				5.4	4.7	8.9		19.0		
อ.บางปะอิน	Bang Pa-in						6.1	T	10.9		
อ.พนมทวน	Phanom Thuan					0.7	0.3		1.0		
จ.ราชบุรี	Ratburi							14.3	48.9	1411.9	+ 321.2
อ.บ้านโป่ง	Ban Pong						2.7	0.1	3.0		
อ.ทำเนินสดวก	Damnoen Saduak							11.8	185.9		
ไทยฝั่งทะวันตก	Gulf of Thailand West Coast										
อ.ชะอำ	Cha Am							7.3	119.6		
อ.ท่าแซะ	Tha Sae					26.5	66.2	14.7	333.6		
อ.สวี	Sawi							10.7	204.9		
อ.หลังสวน	Lang Suan							24.5	232.9		
อ.ทุ่นพิน	Phun Phin							38.3	105.9		
อ.สิชล	Sichon	55.1	85.3	125.8	66.3	91.0	30.8	16.3	470.6		
อ.ท่าศาลา	Tha Sala							40.4	380.4		
อ.ฉวาง	Chawang							22.6	90.0		
อ.ทุ่งสง	Thung Song							17.4	129.6		
อ.รอนพิบูลย์	Ron Phibun							33.2	199.4		
อ.ปากพนัง	Pak Phanang							30.8	267.4		
จ.พัทลุง	Phatthalung							24.2	277.0	1682.4	- 128.3
อ.รัตภูมิ	Rattaphum						20.5	58.7	101.6		

สถานีฝน	Station	วันที่และจำนวนน้ำฝนเป็นมิลลิเมตร Date and amount of rainfall in m. m. พฤศจิกายน November							ฝนรวม ม.ม. Total m. m.	ฝนรวมตั้งแต่ 1 Accumulative -fall Since Ja	
		14	15	16	17	18	19	20		ฝนจริง Actual	สูง(+)-ต่ำ Abov Below Nor
๒๕. อ.หาดใหญ่	Hat Yai						76.0	78.2	242.5		
๒๖. อ.สะเดา	Sadao							38.4	125.8		
๒๗. อ.ยะหริ่ง	Yaring						4.6	80.2	194.6		
๒๘. อ.ปานาเระ	Panare							58.5	176.5		
๒๙. จ.ยะลา	Yala							41.7	110.3		
๓๐. อ.เบตง	Br Tong					40.2	0.3	0.6	254.0		
๓๑. อ.ยี่งอ	Yi Ngo							103.1	182.4		
๓๒. อ.ระแงะ	Ra Ngae							87.2	113.1		
๓๓. อ.ตากใบ	Tak Bai							39.1	101.6		
<u>ภาคใต้ฝั่งตะวันตก</u>	<u>Southern Thailand West Coast</u>										
๓. จ.พังงา	Phang Nga							23.5	90.0	3229.1	+ 81
๔. อ.ท้ายเหมือง	Thai Muang							12.1	27.1		
๖. อ.ตะกั่วทุ่ง	Takua Thung							8.8	47.3		
๑๐. จ.กระบี่	Kaabi							18.4	25.5		
๑๑. อ.คลองท่อม	Khlong Thom							26.5	37.0		
๑๒. จ.ตรัง	Trang							55.3	82.4		
๑๔. อ.สิเกา	Si Kao							13.1	54.0		
๑๖. อ.ปะเหลียน	Pa Lian							38.5	75.9		
๑๗. จ.สตูล	Satun					30.7	25.2	33.8	72.3	2309.4	+ 5
๑๘. อ.ละงู	La Ngu							41.4	100.3		
<u>อ่าวไทยฝั่งตะวันออก</u>	<u>Gulf of Thailand East Coast</u>										
๒๐. อ.คลองใหญ่	Khlong Yai						22.3		64.3	5201.4	+ 39

พิมพ์ที่ ร.พ. กรมอุตุนิยมวิทยา สำนักนายกรัฐมนตรี

บางกะปิ พระนคร

นาวาโท ธำรง กิติสิน ผู้พิมพ์ผู้โฆษณา 2509

Pem Govt

ATMOSPHERIC SCIENCES LIBRARY
U. S. Dept. of Commerce

กรมอุตุนิยมวิทยา สำนักนายกรัฐมนตรี

รายงานอากาศประจำสัปดาห์ ระหว่างวันที่ ๒๘ พฤศจิกายน — ๔ ธันวาคม ๒๕๐๙

และ

การคาดหมายลักษณะอากาศ ระหว่างวันที่ ๕ — ๑๑ ธันวาคม ๒๕๐๙

ฉบับที่ ๔๙/๒๕๐๙

พลเรือโท สนิธ เวสารัชชนันท์

อธิบดีกรมอุตุนิยมวิทยา

METEOROLOGICAL DEPARTMENT

OFFICE OF THE PRIME MINISTER

BANGKOK THAILAND

WEEKLY WEATHER REPORT

DURING THE PERIOD NOVEMBER 28 — DECEMBER 4, 1966

AND

WEATHER OUTLOOK

DURING DECEMBER 5 — 11, 1966

No. 49 / 1966

Sanit Vesa — rajananda

Vice Admiral, Director General

การคาดหมายลักษณะอากาศใน ๗ วันข้างหน้า
ตั้งแต่วันที่ ๕ - ๑๑ ธันวาคม ๒๕๐๙

ลักษณะอากาศทั่วไป

บริเวณความกดอากาศสูงจากประเทศจีนได้อ่อนกำลังลงไป แต่คาดว่าจะมีกำลังแรงขึ้นในตอนปลายสัปดาห์ ซึ่งจะทำให้อากาศในประเทศไทยเย็นลงเล็กน้อย

พายุดีเปรสชั่นจากทะเลจีนใต้กำลังเคลื่อนตัวผ่านทางตอนใต้สุดของประเทศไทยและยังคงทำให้มีฝนตกทั่วไปกับมีฝนตกหนักเป็นบางแห่งตั้งแต่ใต้บ้านดอนและระนองลงไป

ภาคเหนือ
ภาคตะวันออกเฉียงเหนือ — ตลอดสัปดาห์อากาศแจ่มใสและเย็น ระดับอุณหภูมิจะสูงขึ้น เว้นแต่ในตอนปลายสัปดาห์จะลดลง

ภาคกลาง
อ่าวไทย ฝั่งตะวันออก — ตลอดสัปดาห์อากาศโปร่ง ระดับอุณหภูมิจะสูงขึ้น เว้นแต่ในตอนปลายสัปดาห์จะลดลงเล็กน้อย

ภาคใต้ — ตลอดสัปดาห์บริเวณเหนือบ้านดอนขึ้นมามีฝนเป็นแห่ง ๆ แต่ใต้บ้านดอนและระนองลงไปมีฝนทั่วไปกับมีฝนตกหนักเป็นบางแห่งในระยะครึ่งแรกของสัปดาห์ ต่อจากนั้นปริมาณฝนจะลดน้อยลง

พระนคร และ ธนบุรี — ตลอดสัปดาห์อากาศโปร่งเป็นส่วนมาก ระดับอุณหภูมิจะสูงขึ้น เว้นแต่ในตอนปลายสัปดาห์จะลดลงเล็กน้อย

กรมอุตุนิยมวิทยา

๕ ธ.ค. ๐๙

Weather Outlook for the next seven days
From December 5 - 11, 1966

General Situation

The high pressure area over China has been weakening and it is expected to be active toward the end of the week which will cause cooler weather in Thailand.

The depression from South China Sea is moving across the extreme south of Thailand causing widespread rains and isolated heavy falls from Bandon and Ranong southward.

Northern Part:
Northeastern Part: — Fine and cool throughout the week, increase in temperature but decrease toward the end of the week.

Central Part:
Eastern Part: — Fair throughout the week, increase in temperature but slight decrease toward the end of the week.

Southern Part: Throughout the week, scattered rains from the north of Bandon while widespread rains with isolated heavy falls from Bandon and Ranong southward in the first half of the week and lesser falls expected in the rest of the period.

Bangkok and Thonburi: Throughout the week, mainly fair, increase in temperature but slight decrease toward the end of the week.

Meteorological Department
5 / 12 / 1966

สรุปลักษณะอากาศทั่วไปในรอบสัปดาห์
ตั้งแต่วันที่ ๒๘ พฤศจิกายน - ๔ ธันวาคม ๒๕๐๙

๑. บริเวณความกดอากาศสูงในประเทศจีนได้ทวีกำลังแรงขึ้นอีก และแผ่ลงมาปกคลุมประเทศไทยในตอนกลางและปลายสัปดาห์ ซึ่งได้ทำให้อากาศในบริเวณตั้งแต่เหนืออ่าวไทยขึ้นไปหนาวเย็นลงในตอนกลางและปลายสัปดาห์

พายุดีเปรสชั่นในทะเลจีนใต้ได้เคลื่อนผ่านเข้ามาในอ่าวไทยในตอนต้นสัปดาห์ และในตอนปลายสัปดาห์พายุดีเปรสชั่นอีกลูกหนึ่งได้ก่อตัวขึ้นในอ่าวไทย และเคลื่อนขึ้นฝั่งภาคใต้ของประเทศไทย ทางตอนใต้ของจังหวัดนราธิวาสในวันสุดสัปดาห์

๒. ในตอนกลางสัปดาห์ซึ่งเป็นระยะที่บริเวณความกดอากาศสูงจากประเทศจีนเริ่มแผ่ลงมาถึงประเทศไทย ปรากฏว่ามีฝนและพายุฝนฟ้าคะนองเป็นแห่ง ๆ ในบริเวณเหนืออ่าวไทยขึ้นไป ส่วนในภาคใต้มีฝนปานกลางทั่วไปตลอดสัปดาห์ โดยมีฝนหนักเป็นบางแห่ง โดยเฉพาะในตอนปลายสัปดาห์ปรากฏว่ามีฝนหนักมากในบริเวณตั้งแต่ใต้จังหวัดนครศรีธรรมราชลงไป ทั้งนี้เนื่องจากพายุดีเปรสชั่นที่เคลื่อนขึ้นฝั่ง

๓. ในระหว่างสัปดาห์ อุณหภูมิที่ได้ลดลงต่ำที่สุดในภาคต่าง ๆ ของประเทศไทย ปรากฏดังนี้ :-

ภาคเหนือ	๑๓.๖ ซ. ที่ จ.น่าน	เมื่อวันที่ ๔ ธ.ค.
ภาคตะวันออกเฉียงเหนือ	๑๐.๑ ซ. ที่ จ.เลย	" ๓ "
ภาคกลาง	๑๔.๕ ซ. ที่ จ.นครสวรรค์	" ๓ "
อ่าวไทย ฝั่งตะวันออก	๑๗.๐ ซ. ที่ อ.บ้านเพ	" ๓ "
อ่าวไทย ฝั่งตะวันตก	๑๘.๙ ซ. ที่ อ.หัวหิน	" ๓ "
ภาคใต้ ฝั่งตะวันตก	๒๐.๕ ซ. ที่ จ.ระนอง	" ๓๐ พ.ย.

กรมอุตุนิยมวิทยา

๕ ธ.ค. ๐๙

General Situation

Period Nov.28 - Dec.4 , 1966

1. The anticyclone in China has re-intensified and extended through Thailand during the middle and latter periods of the week which caused cooler weather over the upper Thailand.

The weak depression from the South China Sea has moved into the Gulf of Thailand in the first period of the week and the other depression, developing in the Gulf of Thailand, has moved inland in the vicinity south of Narathiwat at the week-end.

2. Scattered showers and thundershowers occurred over the Upper Thailand in the middle period of the week which was the first approaching period of the cold spell. Widespread moderate rains with local heavy falls occurred over the Southern Thailand throughout the week especially in the latter period of the week which very heavy rains effected by the mentioned depression were reported in the areas south of Nakhon Si Thammarat.

3. During the week, the lowest temperatures in the various parts of Thailand were as follows :-

Northern Part	13.6 C. at Nan	on Dec. 4
Northeastern Part	10.1 C. at Loei	" " 3
Central Part	14.5 C. at Nakhon Sawan	" " 3
Gulf of Thailand, East Coast	17.0 C. at Ban Phe	" " 3
Gulf of Thailand, West Coast	18.9 C. at Hua Hin	" " 3
SouthernThailand, West Coast	20.5 C. at Ranong	" Nov.30

Meteorological Department
5 / 12 / 1966

ข่าวอากาศเพื่อการเกษตรประจำสัปดาห์

ระหว่างวันที่ ๒๘ พ.ย.- ๔ ธ.ค. ปรากฏว่าในตอนกลางสัปดาห์ซึ่งเป็นระยะที่บริเวณความกดอากาศสูงจากประเทศจีน เริ่มแผ่ลงมาถึงประเทศไทย ปรากฏว่ามีฝนและพายุฝนฟ้าคะนองเป็นแห่ง ๆ ในบริเวณเหนืออ่าวไทยขึ้นไป ส่วนในภาคใต้มีฝนปานกลางทั่วไปตลอดสัปดาห์ โดยมีฝนหนักเป็นบางแห่ง โดยเฉพาะในตอนปลายสัปดาห์ ปรากฏว่ามีฝนหนักมากในบริเวณตั้งแต่ใต้จังหวัดนครศรีธรรมราชลงไป ทั้งนี้เนื่องจากพายุดีเปรสชั่นที่เคลื่อนขึ้นฝั่ง

ข้อควรระวัง

เนื่องจากในสัปดาห์ที่แล้วมีฝนตกมากในภาคใต้ และในขณะนี้พายุดีเปรสชั่นก็กำลังเคลื่อนตัวผ่านตอนใต้ของภาคใต้ จึงอาจทำให้เกิดน้ำท่วมขึ้นได้ จึงขอให้กสิกรในภาคนี้พึงระมัดระวังการระบาดของโรคพืชอันเกิดจากเชื้อรา และอาจจะมีเพลี้ยและหนอนกระทู้คอรวงระบาดภายหลังจากน้ำลดแล้ว สำหรับชาวประมงขอให้ระมัดระวังอันตรายอันเนื่องจากทะเลมีคลื่นลมแรงไว้ด้วย

กองอากาศเกษตร กรมอุตุนิยมวิทยา

๔ ธ.ค. ๐๙

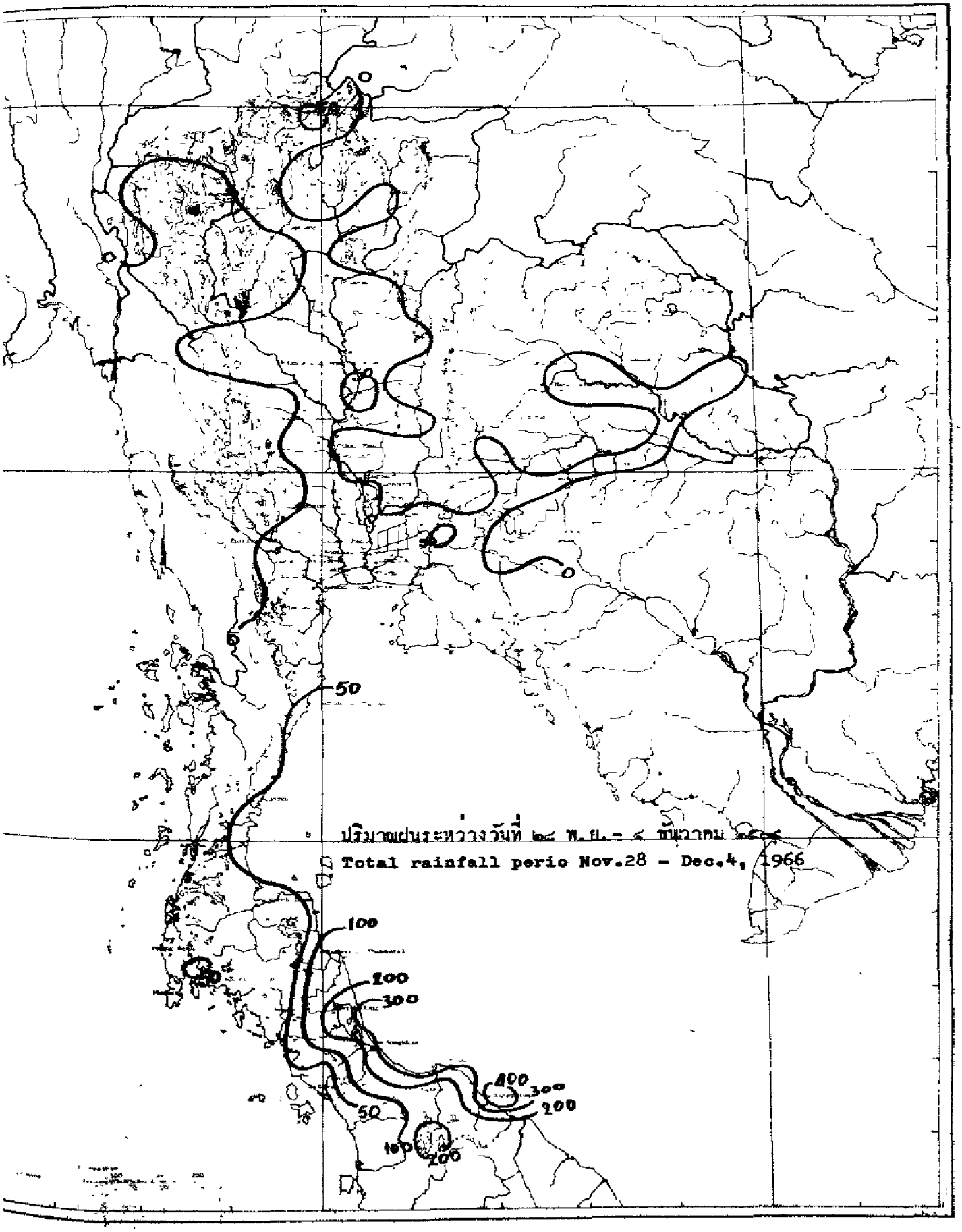

ปริมาณฝนระหว่างวันที่ ๒๘ พ.ย. - ๔ ธันวาคม ๒๕๐๙

Total rainfall perio Nov.28 - Dec.4, 1966

สถานีฝน	Station	วันที่และจำนวนน้ำฝนเป็นมิลลิเมตร Date and amount of rainfall in m.m. พ.ย. - ธ.ค. Nov.- Dec.							ฝนรวม มม. Total m.m.	ฝนรวมตั้งแต่ 1 ม.ค. Accumulative rainfall Since Jan.1	
		28	29	30	1	2	3	4		ฝนจริง Actual	สูง(+)ต่ำ(-) กว่าปกติ Above(+) Below(-) Normal
ภาคเหนือ	Northern Part										
1.จ.เชียงราย	Chiangrai*	4.8	6.8	46.6	0.3	T			62.5	1876.9	+233.5
2.อ.แม่สาย	Mae Sai	..	..	..	..	..	..	..	..		
3.อ.เชียงแสน	Chiangsaen			T					T		
4.อ.เชียงของ	Chiangkhong								0.0		
5.อ.แม่จัน	Mae Chan			17.2					17.2		
6.อ.แม่สรวย	Mae Sruai	4.8							4.8		
7.อ.เทิง	Thoeng	18.6		21.2					39.8		
8.อ.เชียงคำ	Chiangkham								0.0		
9.อ.พาน	Phan	9.6							9.6		
10.อ.เวียงป่าเป้า	Wing Pa Pao	10.8							10.8		
11.อ.พะเยา	Phayao								0.0		
12.จ.แม่ฮ่องสอน	Mae Hongson*	1.6		12.6	0.3				14.5	1195.3	- 17.2
13.อ.ปาย	Pai				7.9				7.9		
14.อ.ขุนยวม	Khun Yaum								0.0		
15.อ.แม่สะเรียง	Mae Sariang*	3.6			T				3.6	1077.6	-187.7
16.จ.เชียงใหม่	Chiangmai*				0.5		T		0.5	866.0	-416.1
17.อ.ฝาง	Fang								0.0		
18.อ.เชียงดาว	Chiangdao								0.0		
19.อ.แม่แตง	Mae Taeng								0.0		
20.อ.แม่ริม	Mae Rim	..	..	..	..	..	..	..	..		
21.อ.สันทราย	San Sai				T				T		
22.อ.ดอยสะเก็ด	Doi Saket								0.0		
23.อ.สันกำแพง	San Kamphaeng								0.0		
24.อ.หางดง	Hang Dong								0.0		
25.อ.สารภี	Saraphi								0.0		
26.อ.สันป่าตอง	San Pa Tong								0.0		
27.อ.จอมทอง	Chom Thong								0.0		
28.อ.ฮอด	Hot								0.0		
29.จ.ลำพูน	Lamphun								0.0	..	..
30.อ.ป่าซาง	Pasang								0.0		
31.จ.ลำปาง	Lampang*			2.0					2.0	1146.3	+154.8
32.อ.งาว	Ngao								0.0		
33.อ.แจ้ห่ม	Chae Hom								0.0		
34.อ.เกาะคา	Ko Kha								0.0		
35.อ.สบปราบ	Sop Prap								0.0		
36.อ.เถิน	Thoen								0.0		
37.จ.แพร่	Phrae Airport*			T				T	T	798.2	-206.8
38.อ.สูงเม่น	Sung Men								0.0		
39.จ.น่าน	Nan*		T						T	1299.0	+190.1

สถานีฝน	Station	วันที่และจำนวนน้ำฝนเป็นมิลลิเมตร Date and amount of rainfall in m.m. พ.ย.- ธ.ค. Nov.- Dec.							ฝนรวม มม. Total m.m.	ฝนรวมตั้งแต่ 1 ม.ค. Accumulative rain-fall Since Jan. 1	
		28	29	30	1	2	3	4		ฝนจริง Actual	สูง(+)ต่ำ(-) กว่าปกติ Above(+) Below(-) Normal
1.อ.ทุ่งช้าง	Thung Chang								0.0		
2.อ.ปัว	Pua								0.0		
3.อ.นาน้อย	Na Noi								0.0		
3.จ.อุตรดิตถ์	Uttaradit*								0.0	1243.9	-233.7
4.อ.ลับแล	Lap Lae								0.0		
5.อ.น้ำปาด	Nam Pat								0.0		
6.จ.ตาก	Tak	..	..	..	..	..	..	..	..		
7.เขื่อนภูมิพล	Bhumibol Dam*	..	..	..	..	..	..	..	..		
8.อ.บ้านตาก	Ban Tak								0.0		
9.สนามบินตาก	Tak Airport*			19.7					19.7	1090.8	+301.7
0.อ.แม่สอด	Mae Sot*			1.7					1.7	1436.9	- 42.9
1.จ.สุโขทัย	Sukhothai								0.0	1081.4	-227.2
2.อ.สวรรคโลก	Sawankhalok			1.1					1.1		
3.อ.กงไกรลาศ	Kongkrailat	..	..	..	..	..	..	..	..		
4.อ.ศรีสำโรง	Si Samrong	..	..	..	..	..	..	..	..		
5.จ.พิษณุโลก	Phitsanulok*			T					T	1497.0	+139.8
6.อ.พรหมพิราม	Phrom Phiram								0.0		
7.อ.วังทอง	Wang Thong			7.0					7.0		
8.อ.บางกระทุ่ม	Bang Kratum								0.0		
9.จ.กำแพงเพชร	Kamphaeng Phet			22.8					22.8	1543.6	+705.1
0.อ.คลองขลุง	Khlong Khlung								0.0		
1.อ.ขาณุวรลักษบุรี	Khanu Woralakburi			26.8					26.8		
2.จ.พิจิตร	Phichit								0.0	1956.5	+595.0
3.อ.สะพานหิน	Taphanhin			53.5					53.5		
4.อ.บางมูลนาค	Bang Munnak								0.0		
5.จ.เพชรบูรณ์	Phetchabun*								0.0	1156.4	- 5.0
6.อ.หล่มเก่า	Lom Kao		8.7						8.7		
7.อ.หล่มสัก	Lom Sak								0.0		
8.อ.ชนแดน	Chon Daen								0.0		
9.อ.วิเชียรบุรี	Wichianburi			25.6					25.6		
ภาคตะวันออกเฉียงเหนือ	**Northeastern Part**										
1.จ.เลย	Loei*								0.0	1139.8	-150.6
2.อ.เชียงคาน	Chiangkhan								0.0		
3.อ.ท่าลี่	Tha Li								0.0		
4.อ.ด่านซ้าย	Dan Sai								0.0		
5.อ.วังสะพุง	Wang Saphong								0.0		
6.จ.หนองคาย	Nong Khai*								0.0	..	..
7.อ.บึงกาฬ	Bung Kan								0.0		
8.อ.โพนพิสัย	Phon Phisai								0.0		
9.อ.ท่าบ่อ	Tha Bo								0.0		

สถานีฝน	Station	วันที่และจำนวนน้ำฝนเป็นมิลลิเมตร Date and amount of rainfall in m.m. พ.ย. - ธ.ค. Nov. - Dec.							ฝนรวม ม.ม. Total m.m.	ฝนรวมตั้งแต่ 1 ม.ค. Accumulative rainfall Since Jan.	
		28	29	30	1	2	3	4		ฝนจริง Actual	สูง(+)ต่ำ(-)กว่าปกติ Above(+) Below(-) Normal
10.จ.อุดรธานี	Udon Thani*								0.0	1598.7	+292.1
11.อ.บ้านผือ	Ban Phu								0.0		
12.อ.เพ็ญ	Phen								0.0		
13.อ.หนองหาร	Nong Han								0.0		
14.อ.หนองบัวลำภู	Nong Bua Lamphu								0.0		
15.จ.สกลนคร	Sakon Nakhon*								0.0	1431.5	- 14.8
16.อ.วานรนิวาส	Wanon Niwat								0.0		
17.อ.สว่างแดนดิน	Sawang Daen Din								0.0		
18.อ.พรรณานิคม	Phanna Nikhom								0.0		
19.จ.นครพนม	Nakhon Phanom*								0.0	2375.0	+271.3
20.อ.บ้านแพง	Ban Phaeng								0.0		
21.อ.ท่าอุเทน	Tha Uten								0.0		
22.อ.นาแก	Na Kae								0.0		
23.อ.ธาตุพนม	That Phanom								0.0		
24.อ.มุกดาหาร	Mukdahan*	T							T	1599.9	+276.0
25.จ.ชัยภูมิ	Chaiyaphum*								0.0	1218.7	+345.7
26.อ.ภูเขียว	Phu Khieo								0.0		
27.อ.เกษตรสมบูรณ์	Kaset Sombun								0.0		
28.อ.คอนสวรรค์	Khon Sawan								0.0		
29.อ.จตุรัส	Chaturat			T					T		
30.อ.บำเหน็จณรงค์	Bamnet Narong								0.0		
31.จ.ขอนแก่น	Khon Kaen*			11.0					11.0	1347.6	+ 96.4
32.อ.น้ำพอง	Nam Phong								0.0		
33.อ.ภูเวียง	Phu Wiang								0.0		
34.อ.ชุมแพ	Chum Phae								0.0		
35.อ.มัญจาคีรี	Mancha Khiri								0.0		
36.ต.ชนบท	Chonnabot			3.2	2.9				6.1		
37.อ.บ้านไผ่	Ban Phai			1.2					1.2		
38.อ.พล	Phon								0.0		
39.จ.มหาสารคาม	Maha Sarakham			1.8					1.8	1429.1	+194.5
40.อ.โกสุมพิสัย	Kosum Phisai			0.6					0.6		
41.อ.บรบือ	Borabu								0.0		
42.อ.พยัคฆภูมิพิสัย	Phayakphum Phisai								0.0		
43.จ.กาฬสินธุ์	Kalasin								0.0	2098.1	+690.6
44.อ.สหัสขันธ์	Sahatkhan								0.0		
45.อ.ยางตลาด	Yang Talat								0.0		
46.อ.กันทรวิชัย	Kanthara Wichai								0.0		
47.อ.กมลาสัย	Kamalasai								0.0		
48.จ.ร้อยเอ็ด	Roi Et*	T		2.4					2.4	1864.9	+528.2
49.อ.โพนทอง	Phon Thong								0.0		

สถานีฝน	Station	วันที่และจำนวนน้ำฝนเป็นมิลลิเมตร Date and amount of rainfall in m.m. พ.ย.-ธ.ค. Nov.- Dec. 28	29	30	1	2	3	4	ฝนรวม ม.ม. Total m.m.	ฝนรวมตั้งแต่ 1 ม.ค. Accumulative rain-fall Since Jan. 1 ฝนจริง Actual	สูง(+)ต่ำ(-)กว่าปกติ Above(+) Below (-) Normal
.อ.ธวัชบุรี	Thawatburi								0.0		
.อ.อาจสามารถ	At Samat								0.0		
.อ.เสลภูมิ	Selaphum								0.0		
.อ.จตุรพักตรพิมาน	Chaturaphak Phiman								0.0		
.อ.เกษตรวิสัย	Kaset Wisai								0.0		
.อ.พนมไพร	Phanom Phrai								0.0		
.อ.สุวรรณภูมิ	Suwannaphum								0.0		
.จ.นครราชสีมา	Nakhon Ratchasima*			0.1					0.1	1316.3	+186.5
.อ.บัวใหญ่	Bua Yai								0.0		
.อ.คง	Khong								0.0		
.อ.ด่านขุนทด	Dan Khunthot								0.0		
.อ.โนนไทย	Non Thai								0.0		
.อ.โนนสูง	Non Sung								0.0		
.อ.พิมาย	Phimai								0.0		
.อ.ปากช่อง	Pak Chong	..	..	..	..	..	..	..	..		
.อ.สีคิ้ว	Si Khiu								0.0		
.อ.สูงเนิน	Sung Noen								0.0		
.อ.จักราช	Chakkarat								0.0		
.อ.ปักธงชัย	Pak Thong Chai								0.0		
.อ.โชคชัย	Chok Chai								0.0		
.อ.ครบุรี	Khonburi								0.0		
.จ.บุรีรัมย์	Burirum								0.0	2166.3	+828.0
.อ.พุทไธสง	Phutthai Song			T					T		
.อ.สตึก	Satuk								0.0		
.อ.ลำปลายมาศ	Lam Plai Mat								0.0		
.อ.นางรอง	Nang Rong								0.0		
.อ.ประโคนชัย	Prakhon Chai								0.0		
.จ.สุรินทร์	Surin*								0.0	1599.9	+469.3
.อ.ท่าตูม	Tha Tum								0.0		
.อ.รัตนบุรี	Rattanaburi								0.0		
.อ.ศรีขรภูมิ	Si Khoraphum								0.0		
.อ.ปราสาท	Prasat								0.0		
.อ.สังขะ	Sangkha								0.0		
.จ.ศรีสะเกษ	Sisaket								0.0	1861.0	+553.0
.อ.ราษีไศล	Rasisalai								0.0		
.อ.อุทุมพรพิสัย	Uthumphon Phisai								0.0		
.อ.กันทรารมย์	Kanthararom								0.0		
.อ.ขุขันธ์	Khukhan								0.0		
.อ.กันทราลักษณ์	Kantharalak								0.0		
.จ.อุบลราชธานี	Ubon Ratchathani*								0.0	2248.3	+572.4

สถานีฝน	Station	วันที่และจำนวนน้ำฝนเป็นมิลลิเมตร Date and amount of rainfall in m.m. พ.ย. - ธ.ค. Nov. - Dec.							ฝนรวม ม.ม. Total m.m.	ฝนรวมตั้งแต่ 1 ม. Accumulative r.-fall Since Jan.1	
		28	29	30	1	2	3	4		ฝนจริง Actual	สูง(+)ต่ำ(-) กว่าปกติ Above(+) Below(-) Normal
90.อ.ชานุมาน	Chanuman								0.0		
91.อ.เขมราฐ	Khemmarat								0.0		
92.อ.อำนาจเจริญ	Amnat Charoen								0.0		
93.อ.ยะโสธร	Yasothon			2.3					2.3		
94.อ.คำเขื่อนแก้ว	Kham Khuan Kaeo								0.0		
95.อ.ตระการพืชผล	Trakan Phut Phon								0.0		
96.อ.มหาชนะชัย	Maha Chana Chai								0.0		
97.อ.เขื่องใน	Khuang Nai								0.0		
98.อ.โขงเจียม	Khong Chiam								0.0		
99.อ.พิบูลมังษาหาร	Phibun Mangsahan								0.0		
100.อ.เดชอุดม	Det Udom								0.0		
ภาคกลาง	Central Part										
1.จ.นครสวรรค์	Nakhon Sawan*			0.4					0.4	1357.4	+166.4
2.อ.บรรพตพิสัย	Banphot Phisai								0.0		
3.อ.ลาดยาว	Lat Yao								0.0		
4.อ.ชุมแสง	Chumsaeng								0.0		
5.อ.พยุหคีรี	Phayuha Khiri								0.0		
6.จ.อุทัยธานี	Uthai Thani								0.0	1498.3	+282.8
7.อ.หนองฉาง	Nong Chang			10.8					10.8		
8.อ.ทับทัน	Thab Than								0.0		
9.อ.หนองขาหย่าง	Nong Kha Yang								0.0		
10.อ.บ้านไร่	Ban Rai								0.0		
11.จ.ชัยนาท	Chainat								0.0	1396.4	+169.1
12.อ.มโนรมย์	Manorom			3.4					3.4		
13.อ.วัดสิงห์	Wat Sing			1.9					1.9		
14.จ.สิงห์บุรี	Singburi								0.0	1463.8	+343.1
15.อ.อินทรบุรี	Inburi								0.0		
16.อ.บางระจัน	Bangrachan			2.5					2.5		
17.อ.พรหมบุรี	Phromburi			28.1					28.1		
18.จ.ลพบุรี	Lopburi*		0.2	7.6					7.8	1552.5	+305.[illegible]
19.อ.บ้านหมี่	Ban Mi								0.0		
20.อ.โชยบาดาล	Chai Badan								0.0		
21.อ.ท่าวุ้ง	Tha Wung								0.0		
22.จ.สุพรรณบุรี	Suphanburi*		0.4	8.0					8.4	1373.2	+116.[illegible]
23.อ.เดิมบางนางบวช	Doembang Nangbuat			8.6					8.6		
24.อ.สามชุก	Sam Chuk								0.0		
25.อ.ศรีประจันต์	Si Prachan			37.0					37.0		
26.อ.บางปลาม้า	Bang Pla Ma			13.4					13.4		
27.อ.สองพี่น้อง	Song Phi Nong			17.6					17.6		
28.จ.อ่างทอง	Ang Thong								0.0	1747.3	+451.[illegible]

สถานีฝน	Station	วันที่และจำนวนน้ำฝนเป็นมิลลิเมตร Date and amount of rainfall in m.m. พ.ย.- ธ.ค. Nov.- Dec.							ฝนรวม มม. Total m.m.	ฝนรวมตั้งแต่ 1 ม.ค. Accumulative rain-fall Since Jan. 1	
		28	29	30	1	2	3	4		ฝนจริง Actual	สูง(+)ต่ำ(-) กว่าปกติ Above(+) Below(-) Normal
.อ.โพธิ์ทอง	Pho Thong			13.4					13.4		
.อ.ไชโย	Chaiyo								0.0		
.อ.วิเศษไชยชาญ	Wiset Chaichan								0.0		
.อ.ป่าโมก	Pa Mok								0.0		
.จ.สระบุรี	Saraburi		25.9	8.7					34.6	2055.8	+588.4
.อ.บ้านหมอ	Ban Mo	**	**	**	**	**	**	**	**		
.อ.แก่งคอย	Kaeng Khoi	**	**	**	**	**	**	**	**		
.อ.หนองแค	Nong Khae	T							T		
.จ.พระนครศรีอยุธยา	Ayutthaya			12.1					12.1	1435.6	+231.3
.อ.ท่าเรือ	Tha Rua		9.6	10.4					20.0		
.อ.ผักไห่	Phak Hai			4.8					4.8		
.อ.บางบาล	Bang Ban								0.0		
.อ.บางไทร	Bang Sai			2.0					2.0		
.อ.เสนา	Sena			4.9					4.9		
.อ.บางปะอิน	Bang Pa-in								0.0		
.จ.นครนายก	Nakhon Nayok	6.4		T					6.4	2133.2	+ 40.8
.อ.บ้านนา	Ban Na	21.5		23.9					45.4		
.อ.ปากพลี	Pak Phli		2.4	47.2					49.6		
.จ.ปราจีนบุรี	Prachinburi*								0.0	2603.0	+605.9
.อ.บ้านสร้าง	Ban Sang								0.0		
.อ.ศรีมหาโพธิ	Si Maha Pho			1.5					1.5		
.อ.กบินทร์บุรี	Kabinburi		T						T		
.อ.สระแก้ว	Sa Kaeo								0.0		
.อ.วัฒนานคร	Watthana Nakhon								0.0		
.อ.อรัญประเทศ	Aranyaprathet*			0.3					0.3	1773.9	+134.9
.จ.ปทุมธานี	Pathum Thani								0.0	1157.5	-553.2
.อ.ธัญบุรี	Thanyaburi			16.2					16.2		
.จ.นนทบุรี	Nonthaburi								0.0	**	**
.อ.บางบัวทอง	Bang Bua Thong								0.0		
.จ.กาญจนบุรี	Kanchanaburi*			27.8					27.8	987.7	- 81.0
.อ.สังขละบุรี	Sang Khlaburi								0.0		
.อ.ทองผาภูมิ	Thong Pha Phum								0.0		
.อ.ไทรโยค	Sai Yok	**	**	**	**	**	**	**	**		
.ถึง อ.ศรีสวัสดิ์	Si Sawat	**	**	**	**	**	**	**	**		
.อ.บ่อพลอย	Bo Phloi	**	**	**	**	**	**	**	**		
.อ.พนมทวน	Phanom Thuan	*		30.7					30.7		
.อ.ท่าม่วง	Tha Muang			15.2					15.2		
.จ.นครปฐม	Nakhon Pathom			1.6					1.6	**	**
.อ.นครชัยศรี	Nakhon Chai Si								0.0		
.จ.ธนบุรี (บางกอกน้อย)	Thonburi			27.4					27.4	1527.8	+129.1

สถานีฝน	Station	วันที่และจำนวนน้ำฝนเป็นมิลลิเมตร Date and amount of rainfall in m.m. พ.ย.- ธ.ค. Nov.- Dec.							ฝนรวม ม.ม. Total m.m.	ฝนรวมตั้งแต่ 1 ม.ค. Accumulative rain-fall Since Jan.	
		28	29	30	1	2	3	4		ฝนจริง Actual	สูง(+)/ต่ำ(-)กว่าปกติ Above(+)/Below(-) Normal
69. อ.บางขุนเทียน	Bang Khun Thian								0.0		
70. กรมอุตุนิยมวิทยา	Bangkok*							T	T	1628.3	+ 86.[illegible]
71. สนามบินดอนเมือง	Don Muang*			2.7			T		2.7	1198.1	-423.[illegible]
72. อ.บางเขน	Bang Khen			18.6					18.6		
73. อ.มีนบุรี	Minburi								0.0		
74. อ.ลาดกระบัง	Lat Krabang								0.0		
75. อุตุฯบางนา	Bang Na*			3.6					3.6		
76. จ.ฉะเชิงเทรา	Chachoengsao								0.0	1640.7	+322.[illegible]
77. อ.บ้านโพธิ์	Ban Pho								0.0		
78. จ.ราชบุรี	Ratburi			T					T	1411.9	+321.[illegible]
79. อ.บ้านโป่ง	Ban Pong			3.8					3.8		
80. อ.โพธาราม	Photharam			3.2					3.2		
81. อ.ดำเนินสดวก	Damnoen Saduak			32.8					32.8		
82. อ.ปากท่อ	Pak Tho				1.6				1.6		
83. จ.สมุทรสงคราม	Samut Songkhram			29.3					29.3	1841.4	+685.[illegible]
84. อ.บางคนที	Bang Khonthi			8.7					8.7		
85. อ.อัมพวา	Amphawa			4.9					4.9		
86. จ.สมุทรสาคร	Samut Sakhon		12.1	8.4					20.5	1628.3	+149.[illegible]
87. จ.สมุทรปราการ	Samut Prakan			11.0					11.0	1662.8	+ 82.[illegible]
88. อ.พระประแดง	Phrapradaeng			3.6					3.6		
89. ป้อมพระจุลฯ	Pom Phrachun*	..	..	..	..	..	..	..	..		
90. บางปู	Bang Pu*	..	..	..	..	..	..	..	..		
91. อ.บางพลี	Bang Phli			9.7					9.7		
<u>อ่าวไทยฝั่งตะวันออก</u>	<u>Gulf of Thailand East Coast</u>										
1. จ.ชลบุรี	Chonburi*		5.5						5.5	1556.6	+102.[illegible]
2. อ.พานทอง	Phan Thong								0.0		
3. อ.พนัสนิคม	Phanat Nikhom								0.0		
4. อ.บ้านบึง	Ban Bung								0.0		
5. อ.สีชัง	Si Chang*		T		0.1				0.1		
6. อ.ศรีราชา	Si Racha	T							T		
7. อ.สัตหีบ	Sattahip*			61.6					61.6	1516.1	+319.[illegible]
8. จ.ระยอง	Rayong								0.0	..	..
9. อ.บ้านค่าย	Ban Khai								0.0		
10. อ.บ้านเพ	Ban Phe*								0.0		
11. อ.แกลง	Klaeng	4.2	2.2	10.1					16.5		
12. จ.จันทบุรี	Chanthaburi*			33.0					33.0	3466.5	+476.[illegible]
13. อ.โป่งน้ำร้อน	Pong Namron								0.0		
14. อ.ท่าใหม่	Tha Mai								0.0		
15. อ.มะขาม	Makham				14.6				14.6		
16. อ.คลุง	Khlung	..	..	...	..	..	..	..	..		

สถานีฝน	Station	วันที่และจำนวนน้ำฝนเป็นมิลลิเมตร Date and amount of rainfall in m.m. พ.ย. - ธ.ค. Nov. - Dec.							ฝนรวม พ.ย. Total m.m.	ฝนรวมตั้งแต่ 1 ม.ค. Accumulative rain-fall Since Jan. 1	
		28	29	30	1	2	3	4		ฝนจริง Actual	สูง(+)ต่ำ(-) กว่าปกติ Above(+) Below(-) Normal
.จ.ตราด	Trat								0.0	4034.9	+330.4
.อ.เขาสมิง	Khao Saming			6.3					6.3		
.อ.แหลมงอบ	Laem Ngop	7.2							7.2		
.อ.คลองใหญ่	Khlong Yai*	1.2	5.2	1.3					7.7	5209.1	+401.3
ว่าไทยฝั่งตะวันตก	Gulf of Thailand West Coast										
.จ.เพชรบุรี	Phetburi			4.8					4.8	1537.6	+343.7
.อ.บ้านแหลม	Ban Laem			2.3	0.5				2.8		
.อ.ชะอำ	Cha Am								0.0		
.จ.ประจวบคีรีขันธ์	Prachuap Khirikhan*			41.4	20.7				62.1	1059.0	+ 11.3
.อ.หัวหิน	Hua Hin*			9.2					9.2	1130.2	+ 58.2
.จ.ชุมพร	Chumphon*	7.3	T	0.5	55.2				63.0	1924.5	- 45.9
.อ.ท่าแซะ	Tha Sae	1.2		10.0	28.9				40.[illegible]		
.อ.สวี	Sawi			50.3	28.6				78.9		
.อ.หลังสวน	Lang Suan	20.0			64.3				84.3		
.จ.สุราษฎร์ธานี	Bandon*	3.2	0.2	0.6	9.7	4.4	7.9	14.8	40.8	1729.5	+317.5
.อ.ไชยา	Chaiya	..	..	..	..	..	..	..	..		
.อ.พุนพิน	Phun Phin		10.9						10.9		
.อ.บ้านนาสาร	Ban Nasan	..	..	..	..	..	..	..			
.จ.นครศรีธรรมราช	Nakhon Si Thammarat*	2.5	3.2	0.9	39.0	9.7	7.7	70.7	131.2	2105.3	-239.8
.อ.สิชล	Sichon			15.0	37.6				52.6		
.อ.ท่าศาลา	Tha Sala		38.9	65.5					104.4		
.อ.จวาง	Chawang		32.5						32.5		
.อ.ทุ่งสง	Thun Song	16.5	6.1	3.2	22.2	0.1			48.1		
.อ.ร่อนพิบูลย์	Ron Phibun	..	..	..	..	..	..	..	..		
.อ.ปากพนัง	Pak Phanang				53.2		5.6		58.8		
.จ.พัทลุง	Phatthalung	34.9	24.3	33.8	38.0	1.5	84.5		217.0	1899.4	-160.3
.อ.เขาไชยสน	Khao Chai Son	3.6	16.5	47.5	25.6	28.9	125.4		247.5		
.จ.สงขลา	Songkhla*	T	0.4	25.2	74.0	6.2	92.3	142.3	340.4	2559.1	+973.3
.อ.รัตภูมิ	Rattaphum	8.6		68.5	93.9				171.0		
.อ.หาดใหญ่	Hat Yai		19.0	21.8	47.8	14.2	151.0		253.8		
.อ.สะเดา	Sadao	15.6	22.0		10.2	7.4	58.0		113.2		
.จ.ปัตตานี	Pattani*	2.5	2.0	6.0	27.4		50.8	269.2	357.9	2074.2	+884.5
.อ.หนองจิก	Nong Chik	..	..	..	28.5	..	..	..	..		
.อ.ยะหริ่ง	Yaring		24.9	28.7	60.8				114.4		
.อ.ปะนาเระ	Panare			9.3	49.6	4.4	11.7		75.0		
.จ.ยะลา	Yala		27.7	4.2	14.5	10.3	69.4		126.1	..	..
.อ.เบตง	Be Tong	45.1		35.1	120.4				200.6		
.จ.นราธิวาส	Narathiwat*	4.5	26.3	48.7	66.6	9.5	17.9	291.5	464.8	3094.5	+796.4
.อ.ยี่งอ	Yi Ngo			44.4	41.4				85.8		
.อ.รือเสาะ	Ra Ngae	10.1				14.5	53.2		77.8		

สถานีฝน	Station	วันที่และจำนวนน้ำฝนเป็นมิลลิเมตร Date and amount of rainfall in m.m. พ.ย. - ธ.ค. Nov. - Dec. 28	29	30	1	2	3	4	ฝนรวม มม. Total m.m.	ฝนรวมตั้งแต่ 1 ม.ค. Accumulative rainfall Since Jan.1 ฝนจริง Actual	สูง(+)หรือต่ำ(-)กว่าปกติ Above(+) Below(-) Normal
36.อ.ตากใบ	Tak Bai	44.5		60.0	93.1	27.8	14.3		239.7		
ภาคใต้ฝั่งตะวันตก	Southern Thailand West Coast										
1.จ.ระนอง	Ranong*	5.1	1.1	5.2	17.5		T		28.9	4207.8	-631.4
2.อ.กระบุรี	Kraburi	..	..	..	..	..	..	..	..		
3.จ.พังงา	Phang Nga	0.9			13.3				14.2	3243.3	+792.1
4.อ.ตะกั่วป่า	Takua Pa				8.5				8.5		
5.อ.ท้ายเหมือง	Thai Muang				11.4				11.4		
6.อ.ตะกั่วทุ่ง	Takua Thung	27.3		0.6	25.3				53.2		
7.จ.ภูเก็ต	Phuket*	..	..	..	..	..	..	..	..		
8.สนามบินภูเก็ต	Phuket Airport*				6.5			T	6.5	2989.8	+691.0
9.อ.ถลาง	Thalang	..	..	..	..	..	..	..	..		
10.จ.กระบี่	Krabi	8.9							8.9	..	..
11.อ.คลองท่อม	Khlong Thom	7.5	20.6		2.2				30.3		
12.จ.ตรัง	Trang	22.2	20.3	26.4	4.7				73.6		
13.สนามบินตรัง	Trang Airport*	12.4	6.1	0.2	21.7	T	7.9	24.9	73.2	2288.4	- 76.5
14.อ.สิเกา	Si Kao	7.2	1.1	4.4	2.0		3.7		18.4		
15.อ.ย่านตาขาว	Yan Ta Khao				34.4				34.4		
16.อ.ปะเหลียน	Pa Lian	8.4					84.3		92.7		
17.จ.สตูล	Satun		6.3	18.8	9.9				35.0	1234.4	+592.3
18.อ.ละงู	La Ngu				17.0				17.0		

หมายเหตุ			Remark		
	ช่องว่าง	ไม่มีรายงานฝนตก		Blank	No report
	*	สถานีตรวจอากาศ		*	Synoptic Station
	T	ฝนเล็กน้อยวัดไม่ได้		T	Trace
	..	ไม่มีรายงาน		..	No report

อุณหภูมิสูงสุดและต่ำสุดประจำวันที่ ๒๘ พ.ย. - ๔ ธ.ค. ๒๕๐๙

Daily Max. and Min. Temperature 28 Nov. - 4Dec. 1966

สถานี	Station	อุณหภูมิสูงสุดและต่ำสุดเป็นองศา ซ. Max. and Min. Temperature in degree C. 28	29	30	1	2	3	4	เฉลี่ยสูงสุด ต่ำสุด Average Max. Min.	เฉลี่ยในสัปดาห์ Weekly Mean	ค่าปกติประจำเดือน Monthly Normal
ภาคเหนือ	Northern Part										
1.จ.เชียงราย	Chiangrai	28.0 19.6	29.8 20.0	30.8 19.2	26.8 19.5	21.7 18.6	19.9 14.4	23.6 14.8	25.8 18.0	21.9	20.0
2.อ.ฝาง	Fang	..	..	..	..	..	..	..	..	..	..

สถานี	Station	อุณหภูมิสูงสุดและต่ำสุดเป็นองศา ซ. Max. and Min. Temperature in degree C.							เฉลี่ยสูงสุด ต่ำสุด Average Max. Min.	เฉลี่ยในสัปดาห์ Weekly Mean	ค่าปกติประจำเดือน Monthly Normal
		28	29	30	1	2	3	4			
1.จ.แม่ฮ่องสอน	Mae Hongson	33.0 20.8	33.6 21.0	33.7 19.9	32.0 20.9	28.5 21.7	29.2 18.4	30.0 18.6	31.4 20.2	25.8	22.3
2.จ.เชียงใหม่	Chiangmai	30.8 21.1	31.8 21.1	31.7 18.7	30.4 19.7	27.2 21.5	24.4 19.1	26.6 15.9	29.0 19.6	24.3	21.8
3.จ.น่าน	Nan	30.3 20.1	29.7 20.8	32.2 20.1	28.0 18.4	24.4 17.8	26.6 13.8	26.2 13.6	28.2 17.8	23.0	21.9
4.จ.ลำปาง	Lampang	31.0 21.7	32.7 20.0	33.2 19.1	30.0 18.5	28.8 20.0	25.6 16.6	25.8 14.5	29.6 18.6	24.1	22.1
5.อ.แม่สะเรียง	Mae Sariang	34.0 22.2	34.1 21.2	32.9 20.7	33.6 21.3	30.4 19.1	30.4 16.4	32.3 15.3	32.5 19.4	26.0	23.0
6.จ.แพร่	Phrae	33.3 21.8	33.6 20.4	34.0 19.7	30.4 18.8	30.0 18.7	28.4 14.1	27.0 15.4	31.0 18.4	24.7	22.2
7.จ.อุตรดิตถ์	Uttaradit	33.7 21.9	33.3 21.5	34.5 21.4	30.0 20.6	28.9 20.1	27.2 16.5	27.9 17.0	30.8 19.8	25.3	24.3
8.เขื่อนภูมิพล	Bhumibol Dam	..	..	..	..	..	..	..	..	..	..
9.จ.ตาก	Tak	31.6 19.9	33.0 20.9	32.5 21.0	29.0 22.0	27.0 22.5	27.0 16.5	28.0 15.5	27.9 19.8	23.8	22.9
10.จ.พิษณุโลก	Phitsanulok	32.8 22.8	34.2 23.2	34.0 22.8	30.5 22.6	29.2 19.9	28.3 17.6	28.6 17.7	31.1 20.9	26.0	24.6
11.อ.แม่สอด	Mae Sot	32.4 21.1	34.6 20.3	33.6 20.3	33.4 21.2	28.3 17.8	27.3 17.9	28.6 14.8	31.2 19.0	25.1	23.0
12.จ.เพชรบูรณ์	Phetchabun	32.8 19.4	34.1 20.6	33.6 22.1	30.0 21.5	28.0 17.4	28.0 15.4	30.2 17.9	31.0 19.2	25.1	22.8
<u>ภาคตะวันออกเฉียงเหนือ</u>	<u>Northeastern Part</u>										
1.จ.หนองคาย	Nong Khai	31.8 ..	32.3 21.6	30.4 23.3	26.8 17.4	23.8 14.4	24.3 12.2	26.6 17.8	28.0 17.8	22.9	..
2.จ.เลย	Loei	31.7 19.3	32.2 20.2	31.7 20.5	27.5 16.9	24.7 12.5	24.6 10.1	25.9 15.7	28.3 16.4	22.4	21.1
3.จ.อุดรธานี	Udon Thani	31.0 20.5	32.0 23.1	31.5 22.7	26.0 18.4	24.0 13.4	24.2 12.5	26.8 18.0	27.9 18.4	23.2	22.3
4.จ.นครพนม	Nakhon Phanom	31.8 20.6	33.0 19.0	30.0 20.7	25.5 19.4	22.5 16.3	24.5 11.5	27.7 15.7	27.9 17.6	22.8	21.7
5.จ.สกลนคร	Sakon Nakhon	30.9 20.4	32.1 19.6	29.4 21.7	26.5 18.8	23.5 12.6	24.0 10.7	28.0 15.8	27.8 17.1	22.4	21.9
6.อ.มุกดาหาร	Mukdahan	.. 20.5	.. 19.2	.. 19.7	.. 18.2	.. 13.8	.. 13.0	.. ..	.. 17.4	..	21.9
7.จ.ขอนแก่น	Khon Kaen	31.9 20.7	33.2 23.6	31.2 21.3	26.2 18.3	25.2 13.2	25.0 12.3	28.0 18.1	28.7 18.2	23.4	22.9
8.จ.ร้อยเอ็ด	Roi Et	32.0 19.7	33.2 22.5	32.6 21.5	32.0 18.3	25.2 15.5	25.0 12.4	29.0 13.4	29.8 17.6	23.7	23.0
9.จ.ชัยภูมิ	Chaiyaphum	29.8 20.5	32.3 22.2	33.3 22.7	27.1 20.2	24.2 17.0	24.9 14.6	28.4 19.4	28.6 19.5	24.0	23.4
10.จ.อุบลราชธานี	Ubon Ratchathani	32.0 20.3	33.2 22.0	33.3 22.0	28.3 20.7	26.2 16.5	24.3 15.0	28.8 ..	29.4 19.4	24.4	23.7
11.จ.สุรินทร์	Surin	30.4 18.9	31.8 21.3	31.4 21.4	27.3 18.0	25.0 14.1	24.5 12.2	27.0 15.3	28.2 17.3	22.8	23.3
12.จ.นครราชสีมา	Nakhon Ratchasima	30.5 20.0	32.7 20.6	31.5 21.2	27.8 20.0	25.0 15.8	22.9 13.7	27.5 17.6	28.3 18.4	23.4	23.0
<u>ภาคกลาง</u>	<u>Central Part</u>										
1.จ.นครสวรรค์	Nakhon Sawan	30.8 21.4	32.8 20.8	33.4 22.3	30.8 21.8	27.9 17.5	26.8 14.5	28.1 18.5	30.1 19.5	24.8	24.5
2.จ.ลพบุรี	Lopburi	31.5 20.5	31.2 21.3	31.2 21.5	28.3 20.8	.. 18.5	27.0 17.0	29.5 20.0	29.8 19.9	24.8	25.3
3.จ.สุพรรณบุรี	Suphanburi	30.0 22.0	32.5 23.4	32.2 23.6	27.5 21.9	26.5 19.1	24.6 16.8	27.6 20.0	28.7 21.0	24.8	24.7

สถานี	Station	อุณหภูมิสูงสุดและต่ำสุดเป็นองศา ซ. Max. and Min. Temperature in degree C. 28	29	30	1	2	3	4	เฉลี่ยสูงสุดต่ำสุด Average Max. Min.	เฉลี่ยในสัปดาห์ Weekly Mean	ค่าปกติประจำเดือน Monthly Normal
4. จ.ปราจีนบุรี	Prachinburi	31.6 21.9	33.5 20.2	32.8 22.1	29.2 20.0	25.5 19.8	26.6 17.4	28.0 19.2	29.6 20.1	24.8	25.4
5. จ.กาญจนบุรี	Kanchanaburi	29.8 22.5	32.4 21.5	32.7 21.9	26.7 20.9	25.4 20.2	26.0 16.7	28.9 20.4	28.8 20.6	24.7	24.1
6. สนามบินดอนเมือง	Don Muang	32.5 22.9	33.6 24.8	31.5 24.2	30.2 23.9	28.6 20.5	27.8 19.5	29.9 21.1	30.6 22.4	26.5	25.8
7. กรมอุตุนิยมวิทยา	Bangkok	31.6 22.8	33.3 23.9	33.1 25.1	30.0 23.5	27.5 19.7	27.4 17.8	29.5 20.9	30.3 22.0	26.2	25.7
8. อ.อรัญประเทศ	Aranyaprathet	31.6 24.6	32.4 21.5	27.6 23.2	28.9 21.2	26.5 17.8	25.3 16.2	26.1 18.6	28.3 20.4	24.4	24.5
9. อุตุฯบางนา	Bang Na	30.6 22.5	33.4 23.0	32.6 24.3	28.8 22.0	26.2 18.7	26.2 16.7	.. 20.1	29.6 21.0	25.3	..
อ่าวไทยฝั่งตะวันออก	**Gulf of Thailand East Coast**										
1. ป้อมพระจุลฯ	Pom Phrachun	..	..	..	..	..	..	..	..	..	..
2. จ.ชลบุรี	Chonburi	30.8 23.0	32.5 22.6	31.9 23.4	25.6 22.8	26.4 18.8	25.4 17.5	28.0 20.0	28.6 21.2	24.9	25.6
3. อ.สีชัง	Si Chang.	30.7 24.6	30.8 25.0	30.1 25.1	27.8 23.0	25.7 20.7	26.2 18.5	27.9 21.6	28.4 22.6	25.5	26.5
4. อ.สัตหีบ	Sattahip	32.3 22.5	33.0 23.6	29.8 24.1	30.5 22.0	28.8 19.3	25.4 17.1	31.4 19.2	30.2 21.1	25.6	27.2
5. จ.ระยอง	Rayong	32.6 22.4	32.0 22.8	29.8 22.7	30.5 22.0	29.0 19.5	.. 18.2	.. ..	30.8 21.3	26.0	..
6. ต.บ้านเพ	Ban Phe	30.2 22.5	30.0 21.6	28.8 22.1	29.0 21.5	27.5 19.6	.. 17.0	.. ..	29.1 20.7	24.9	..
7. จ.จันทบุรี	Chanthaburi	32.4 23.1	33.5 21.5	27.5 23.1	27.5 21.3	26.1 19.3	25.4 17.4	24.1 20.1	28.1 20.8	24.4	25.5
8. อ.แหลมงอบ	Laem Ngop	32.7 23.4	32.4 22.4	30.7 23.7	29.7 23.0	.. 19.7	.. ..	.. ..	30.4 22.4	26.4	..
9. อ.คลองใหญ่	Khlong Yai	32.2 21.6	.. 21.9	30.3 21.8	31.8 21.2	.. 21.2	.. 20.6	30.0 ..	31.1 21.4	26.2	26.1
อ่าวไทยฝั่งตะวันตก	**Gulf of Thailand West Coast**										
1. อ.หัวหิน	Hua Hin	30.2 22.3	31.1 23.0	30.7 23.2	27.7 23.2	25.4 20.9	25.8 18.9	27.9 21.4	28.4 21.8	25.1	25.3
2. จ.ประจวบคีรีขันธ์	Prachuap Khirikhan	29.9 23.3	28.9 22.5	30.1 21.6	26.8 22.0	25.6 23.4	25.6 20.5	28.5 22.2	27.9 22.2	25.0	24.9
3. จ.ชุมพร	Chumphon	29.7 21.8	30.4 23.0	31.5 21.5	24.6 22.7	27.5 22.4	27.0 20.8	28.0 20.8	28.4 21.8	25.1	24.8
4. จ.สุราษฎร์ธานี	Bandon	28.0 23.1	28.9 23.0	30.6 21.4	27.0 22.8	27.5 22.6	26.2 24.1	26.7 23.2	27.8 22.9	25.4	25.6
5. จ.นครศรีธรรมราช	Nakhon Si Thammarat	30.0 22.5	31.0 21.6	30.5 21.4	25.9 21.6	28.5 21.5	26.4 22.7	25.6 21.5	28.3 21.8	25.0	25.7
6. จ.สงขลา	Songkhla	29.9 23.7	30.0 23.4	29.9 23.0	28.7 22.0	28.3 23.0	28.1 23.7	25.7 22.2	28.6 23.0	25.8	26.5
7. จ.ปัตตานี	Pattani	29.7 24.5	30.5 23.0	29.5 22.5	29.0 23.0	25.6 22.0	.. ..	24.5 23.0	28.1 23.0	25.6	..
8. จ.นราธิวาส	Narathiwat	30.7 23.3	29.6 23.0	30.0 22.4	26.8 22.2	24.3 21.7	27.5 23.5	25.1 24.0	27.7 22.9	25.3	25.8
ภาคใต้ฝั่งตะวันตก	**Southern Thailand West Coast**										
1. จ.ระนอง	Ranong	33.1 23.0	28.0 23.0	31.3 20.5	26.3 22.6	29.4 22.0	27.8 23.0	27.8 22.5	29.1 22.4	25.8	25.4
2. จ.ภูเก็ต	Phuket	31.0 23.6	30.5 22.6	30.3 22.1	30.0 23.0	30.0 23.3	29.8 23.4	27.7 22.3	29.9 22.9	26.4	26.4
3. จ.ตรัง	Trang	33.0 23.2	31.4 22.6	32.8 22.1	29.1 22.8	29.0 22.0	27.3 23.4	24.4 22.4	25.6 22.6	24.1	26.5

แก้ไขเพิ่มเติมรายงานอากาศประจำสัปดาห์ฉบับที่ ๔๘/๒๕๐๙ เนื่องจากได้รับรายงานภายหลัง

Correction in weekly weather report No. 48/1966 for late report rainfall data

สถานีฝน	Station	วันที่และจำนวนน้ำฝนเป็นมิลลิเมตร Date and amount of rainfall in m.m พฤศจิกายน November 21	22	23	24	25	26	27	ฝนรวม น.น. Total m.m.	ฝนรวมตั้งแต่ 1 ม.ค. Accumulative rainfall Since Jan. 1 ฝนจริง Actual	เกิน(+) ขาด(-) กว่าปกติ Above(+) Below(-) Normal
ภาคเหนือ	Northern Part										
ต.จ.เชียง	Thoeng							12.5	12.5		
ต.จ.พาน	Phan							8.2	8.2		
ต.จ.ดอยสะเก็ด	Doi Saket							1.1	1.1		
ต.จ.สันกำแพง	San Kamphaeng							12.4	12.4		
ต.จ.ฮางดง	Hang Dong							14.6	14.6		
ต.จ.สันป่าตอง	San Pa Tong							86.4	86.4		
ต.จ.ป่าซาง	Pasang							1.2	1.2		
ต.จ.เกาะคา	Ko Kha							2.3	2.3		
ต.จ.บางกระทุ่ม	Bang Kratum						23.1		23.1		
ต.จ.ตะพานหิน	Taphanhin							6.5	6.5		
ต.จ.วิเชียรบุรี	Wichianburi						2.5		2.5		
ภาคตะวันออกเฉียงเหนือ	Northeastern Part										
ต.จ.ชนบท	Chonnabot							1.4	1.4		
ภาคกลาง	Central Part										
ต.จ.นครสวรรค์	Nakhonsawan							6.2	6.2	1363.2	+ 172.2
ต.จ.ชุมแสง	Chumsang							5.2	5.5		
ต.จ.พยุหคีรี	Phayuha Khiri							4.5	4.5		
ต.จ.พนมรอก	Nong Chang							3.7	3.7		
ต.จ.วัดสิงห์	Wat Sing							2.9	2.9		
อ่าวไทยฝั่งตะวันออก	Gulf of Thailand East Coast										
อ.จ.คลองใหญ่	Khlong Yai							1.8	1.8	5203.2	+ 396.6
อ่าวไทยฝั่งตะวันตก	Gulf of Thailand West Coast										
จ.จ.ทุ่งทิน	Phun Phin							220.5	481.7		
จ.จ.สิชล	Sichon							112.2	437.7		
จ.จ.ท่าศาลา	Tha Sala							26.3	390.3		
จ.จ.ปากพนัง	Pak Phanang							17.5	129.6		
จ.จ.พัทลุง	Phatthalung							4.5	227.2	1909.6	- 37.0

สถานีฝน	Station	วันที่และจำนวนน้ำฝนเป็นมิลลิเมตร Date and amount of rainfall in m.m. พฤศจิกายน November							ฝนรวม m.m. Total m.m.	ฝนรวมตั้งแต่ 1 ม.ค. Accumulative rain-fall Since Jan.1	
		21	22	23	24	25	26	27		ฝนจริง Actual	สูงกว่า(+) ต่ำกว่า(-) ปกติ Above(+) Below(-) Normal
๒๒. อ. เขาไชยสน	Khao Chai Son							14.8	181.6		
๒๓. อ. หาดใหญ่	Hat Yai							9.4	170.0		
๒๔. อ. ยะพริ่ง	Yaring							100.3	373.5		
๒๕. อ. เบตง	Be Tong					9.6	14.2	17.4	48.6		
ภาคใต้ฝั่งตะวันตก	Southern Thailand West Coast										
๑๑. อ. คลองท่อม	Khlong Tom							7.2	106.2		
๑๔. อ. ฉีเกา	Si Kao							2.1	107.5		

พิมพ์ที่ ร.พ. กรมอุตุนิยมวิทยา สำนักนายกรัฐมนตรี
บางกะปิ พระนคร
นาวาโท ชำรง กิติสิน ผู้พิมพ์ผู้โฆษณา 2509

U. S. Dept. of Commerce

กรมอุตุนิยมวิทยา สำนักนายกรัฐมนตรี

รายงานอากาศประจำสัปดาห์ ระหว่างวันที่ ๕ — ๑๑ ธันวาคม ๒๕๐๙

และ

การคาดหมายลักษณะอากาศ ระหว่างวันที่ ๑๒ — ๑๘ ธันวาคม ๒๕๐๙

ฉบับที่ ๕๐/๒๕๐๙

พลเรือโท สนิธ เวสารัชชนันท์

อธิบดีกรมอุตุนิยมวิทยา

METEOROLOGICAL DEPARTMENT
OFFICE OF THE PRIME MINISTER

BANGKOK THAILAND

WEEKLY WEATHER REPORT

DURING THE PERIOD DECEMBER 5 — 11, 1966

AND

WEATHER OUTLOOK

DURING DECEMBER 12— 18, 1966

No. 50 / 1966

Sanit Vesa — rajananda

Vice Admiral, Director General

การคาดหมายลักษณะอากาศใน ๗ วันข้างหน้า
ตั้งแต่วันที่ ๑๒ - ๑๘ ธันวาคม ๒๕๐๙

ลักษณะทั่วไป

ลมมรสุมตะวันออกเฉียงเหนือมีกำลังอ่อน แต่คาดว่าในระยะครึ่งหลังของสัปดาห์จะมีกำลังแรงขึ้น ซึ่งจะทำให้อากาศในประเทศไทยเย็นลงเกือบทั่วไป

ในอ่าวไทยยังคงมีหย่อมความกดอากาศต่ำเคลื่อนจากทะเลจีนใต้มาทางตะวันตกเป็นระลอก ขึ้นฝั่งมาเลเซีย ซึ่งจะทำให้ยังคงมีฝนตกหนาแน่นในภาคใต้ต่อไปอีก

ภาคเหนือ ภาคตะวันออกเฉียงเหนือ ภาคกลาง ภาคตะวันออก	อากาศแจ่มใสและอุณหภูมิจะเปลี่ยนแปลงเล็กน้อยในระยะครึ่งแรกของสัปดาห์ ส่วนในระยะครึ่งหลังของสัปดาห์อุณหภูมิจะลดลงเกือบทั่วไป
อ่าวไทย ฝั่งตะวันตก	ตลอดสัปดาห์อากาศโปร่งในบริเวณตั้งแต่เหนือชุมพรขึ้นมา แต่ใต้ลงไปยังจะมีฝนหนาแน่นต่อไปอีก
ภาคใต้ ฝั่งตะวันตก	ตลอดสัปดาห์มีฝนหรือฝนฟ้าคะนองเป็นแห่ง ๆ
พระนคร และ ธนบุรี	อากาศโปร่งเป็นส่วนมาก แต่ในระยะครึ่งหลังของสัปดาห์อุณหภูมิจะลดลงเล็กน้อย

กรมอุตุนิยมวิทยา

๑๒ ธ.ค. ๐๙

Weather Outlook for the next seven days
From December 12 - 18, 1966

General Situation

The northeast monsoon is weak but it is expected to be active in the second half of the week which will cause cooler weather in most part of Thailand.

Over the Gulf of Thailand, low pressure cells from the South China Sea will moved toward Malasian coast at close intervals. This condition will cause further copious rains in the Southern part.

Northern Part: Northeastern Part: Central Part: Eastern Part:	Fine weather with little change in temperature in the first half of the week while decrease in temperature in the second half of the week.
Gulf of Thailand, West Coast:	Throughout the week, fair weather from the north of Chumphon while copious rains elsewhere.
Southern Thailand, West Coast:	Scattered showers or thundershowers throughout the week.
Bangkok and Thonburi:	Mainly fair except for slight decrease in temperature in the second half of the week.

Meteorological Department
12 / 12 / 1966

สรุปลักษณะอากาศทั่วไปในรอบสัปดาห์
ตั้งแต่วันที่ ๕ – ๑๑ ธันวาคม ๒๕๐๙

๑. บริเวณความกดอากาศสูงในประเทศจีนมีกำลังอ่อนเกือบตลอดสัปดาห์ ลักษณะเช่นนี้ได้ทำให้อุณหภูมิสูงขึ้นทั่วไป

พายุดีเปรสชั่นในทะเลจีนใต้ ๒ ลูก ได้เคลื่อนตามกันมาผ่านเข้าสู่อ่าวไทยในตอนต้นและตอนสัปดาห์ ได้เคลื่อนตัวขึ้นฝั่งทางตอนใต้ของจังหวัดนราธิวาส ปรากฏว่ามีน้ำท่วมอย่างฉับพลันในบางท้องที่ในเขตจังหวัดจังหวัดสงขลา และจังหวัดใกล้เคียง

๒. ตลอดสัปดาห์ บริเวณตอนบนของประเทศ รวมทั้งอ่าวไทยฝั่งตะวันออก อากาศโปร่ง เว้นแต่บริเวณก้นอ่าวไทยมีฝนเล็กน้อยเป็นบางแห่ง ส่วนในภาคใต้มีฝนปานกลางถึงหนักมากในตอนต้นสัปดาห์ ส่วนในตอนกลางและปลายสัปดาห์ฝนตกปริมาณน้อย

๓. ในระหว่างสัปดาห์ อุณหภูมิที่ได้ลดลงต่ำที่สุดในภาคต่าง ๆ ของประเทศไทย ปรากฏดังนี้ :-

ภาคเหนือ	๑๓.๕ ซ.	ที่ จ.เชียงราย	เมื่อวันที่	๕ ธ.ค.
ภาคตะวันออกเฉียงเหนือ	๑๕.๓ ซ.	ที่ อ.มุกดาหาร	"	๕ "
ภาคกลาง	๑๗.๘ ซ.	ที่ อ.อรัญประเทศ	"	๕ "
อ่าวไทย ฝั่งตะวันออก	๑๘.๗ ซ.	ที่ อ.บ้านเพ	"	๕ "
อ่าวไทย ฝั่งตะวันตก	๒๑.๑ ซ.	ที่ จ.ชุมพร	"	๕ "
ภาคใต้ ฝั่งตะวันตก	๒๑.๓ ซ.	ที่ จ.ระนอง	"	๙ "

กรมอุตุนิยมวิทยา

๑๒ ธ.ค. ๑๙

General Situation

Period December 5 - 11,1966

1. The anticyclone in China was weakened which caused warmer weather almost throughout the week.

The two week depressions from the South China Sea moved one after the other into the Gulf of Thailand in the first period of the week and in the weekend, then moved inland in the vicinity of south of Narathiwat. Also flash flood were reported in the vicinity of Songkhla and neighbouring areas.

2. Throughout the week, fair weather occurred over the Upper Thailand and the Gulf of Thailand East Coast but isolated light showers were still experien in the head Gulf of Thailand. Almost widespread moderate to very heavy falls occurred over the Southern part of Thailand in the first period of the week but less rain occurred in the middle and the latter periods of the week.

3. During the week, the lowest temperatures in the various parts of Thailand were as follows :-

Northern Part	13.5 C. at Chiangrai	on Dec.	5
Northeastern Part	15.3 C. at Mukdahan	" "	5
Central Part	17.8 C. at Aranyaprathet	" "	5
Gulf of Thailand,East Coast	18.7 C. at Ban Phe	" "	5
Gulf of Thailand,West Coast	21.1 C. at Chumphon	" "	5
SouthernThailand,West Coast	21.3 C. at Ranong	" "	9

Meteorological Department
12 / 12 / 1966

ข่าวอากาศเพื่อการเกษตรประจำสัปดาห์

ระหว่างวันที่ ๕ - ๑๑ ธันวาคม ปรากฏว่าบริเวณคอนหนของประเทศรวมทั้งอ่าวไทยฝั่งตะวันออก อากาศโปร่ง เว้นแต่บริเวณก้นอ่าวไทยมีฝนเล็กน้อยเป็นบางแห่ง ส่วนในภาคใต้มีฝนปานกลางถึงหนักมาก ในตอนต้นสัปดาห์ ส่วนในตอนกลาง และปลายสัปดาห์ฝนลดปริมาณลง

ข้อควรระวัง

เนื่องจากในสัปดาห์ที่แล้วปรากฏว่ามีฝนตกหนัก มีน้ำท่วมในบริเวณจังหวัดภาคใต้หลายแห่ง และยังจะคงมีฝนตกหนาแน่นต่อไปอีกในสัปดาห์นี้ ซึ่งอาจจะทำให้เกิดโรคพืชอันเกิดจากเชื้อราระบาดขึ้นได้ ส่วนในบริเวณที่น้ำลดอาจจะมีหนอนกระทู้คอรวงระบาด จึงขอให้กสิกรเตรียมการป้องกันและกำจัดไว้ด้วย

กองอากาศเกษตร กรมอุตุนิยมวิทยา

๑๒ ธ.ค. ๑๙

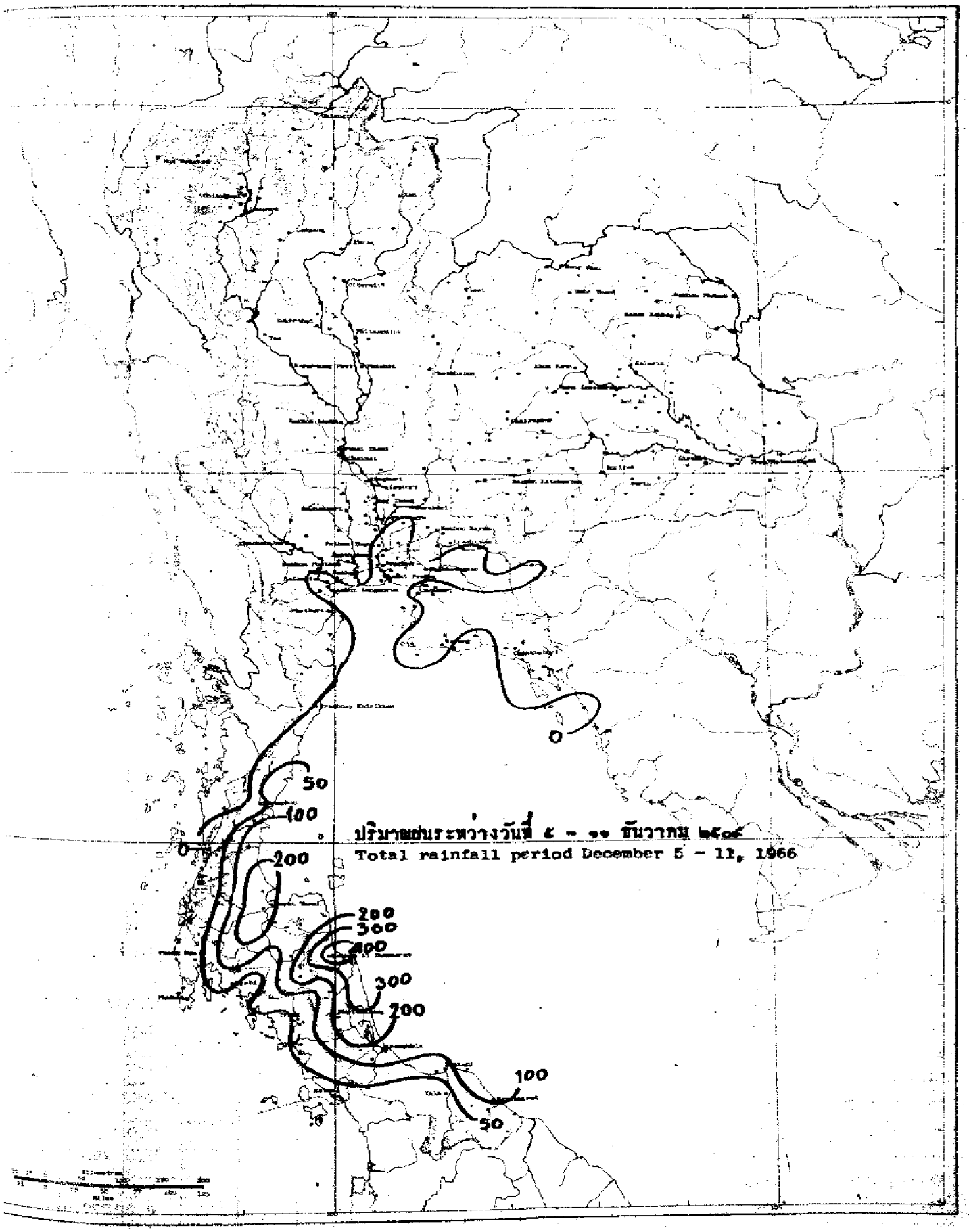
0
50
100
0
200
200
300
400
300
200
100
50
ปริมาณฝนระหว่างวันที่ ๕ - ๑๑ ธันวาคม ๒๕๐๙
Total rainfall period December 5 - 11, 1966

สถานีฝน	Station	วันที่และจำนวนน้ำฝนเป็นมิลลิเมตร Date and amount of rainfall in m.m. ธันวาคม December							ฝนรวม มม. Total m.m.	ฝนรวมตั้งแต่ 1 ม.ค. Accumulative rain-fall Since Jan.1	
		5	6	7	8	9	10	11		ฝนจริง Actual	สูง(+)ต่ำ(-)กว่าปกติ Above(+) Below(-) Normal
ภาคเหนือ	Northern Part										
1.จ.เชียงราย	Chiangrai*								0.0	1876.9	+232.7
2.อ.แม่สาย	Mae Sai	..	..	..	..	..	..	..	..		
3.อ.เชียงแสน	Chiangsaen								0.0		
4.อ.เชียงของ	Chiangkhong								0.0		
5.อ.แม่จัน	Mae Chan								0.0		
6.อ.แม่สรวย	Mae Sruai								0.0		
7.อ.เทิง	Thoeng								0.0		
8.อ.เชียงคำ	Chiangkham								0.0		
9.อ.พาน	Phan								0.0		
10.อ.เวียงป่าเป้า	Wing Pa Pao								0.0		
11.อ.พะเยา	Phayao								0.0		
12.จ.แม่ฮ่องสอน	Mae Hongson*								0.0	1195.3	- 17.1
13.อ.ปาย	Pai								0.0		
14.อ.ขุนยวม	Khun Yaum								0.0		
15.อ.แม่สะเรียง	Mae Sariang*								0.0	1077.6	-189.0
16.จ.เชียงใหม่	Chiangmai*								0.0	866.0	-416.9
17.อ.ฝาง	Fang								0.0		
18.อ.เชียงดาว	Chiangdao	..	..	..	..	..	..	..	..		
19.อ.แม่แตง	Mae Taeng								0.0		
20.อ.แม่ริม	Mae Rim	..	..	..	..	..	..	..	..		
21.อ.สันทราย	San Sai								0.0		
22.อ.ดอยสะเก็ด	Doi Saket								0.0		
23.อ.สันกำแพง	San Kamphaeng								0.0		
24.อ.ฮางดง	Hang Dong								0.0		
25.อ.สารภี	Saraphi								0.0		
26.อ.สันป่าตอง	San Pa Tong								0.0		
27.อ.จอมทอง	Chom Thong								0.0		
28.อ.ฮอด	Hot								0.0		
29.จ.ลำพูน	Lamphun								0.0	..	..
30.อ.ป่าซาง	Pasang								0.0		
31.จ.ลำปาง	Lampang*								0.0	1146.3	+154.3
32.อ.งาว	Ngao								0.0		
33.อ.แจ้ห่ม	Chae Hom								0.0		
34.อ.เกาะคา	Ko Kha								0.0		
35.อ.สบปราบ	Sop Prap								0.0		
36.อ.เถิน	Thoen								0.0		
37.จ.แพร่	Phrae Airport*								0.0	798.2	-206.3
38.อ.สูงเม่น	Sung Men								0.0		
39.จ.น่าน	Nan*								0.0	1299.0	+189.2

สถานีฝน	Station	วันที่และจำนวนน้ำฝนเป็นมิลลิเมตร Date and amount of rainfall in m.m. ธันวาคม December							ฝนรวม ม.ม. Total m.m.	ฝนสะสมตั้งแต่ 1 ม.ค. Accumulative rain-fall Since Jan. 1	
		5	6	7	8	9	10	11		ฝนจริง Actual	สูง(+)ต่ำ(-)กว่าปกติ Above(+) Below(-) Normal
0.อ.ทุ่งช้าง	Thung Chang								0.0		
1.อ.ปัว	Pua								0.0		
2.อ.นาน้อย	Na Noi								0.0		
3.จ.อุตรดิตถ์	Uttaradit*								0.0	1243.9	-233.7
4.อ.ลับแล	Lap Lae								0.0		
5.อ.น้ำปาด	Nam Pat								0.0		
6.จ.ตาก	Tak	..	..	..	..	..	..	..	..		
7.เขื่อนภูมิพล	Bhumibol Dam*	..	..	..	..	..	..	..	..		
8.อ.บ้านตาก	Ban Tak								0.0		
9.สนามบินตาก	Tak Airport*								0.0	1090.8	+301.7
0.อ.แม่สอด	Mae Sot*								0.0	1436.9	- 43.0
1.จ.สุโขทัย	Sukhothai								0.0	1081.4	-227.2
2.อ.สวรรคโลก	Sawankhalok								0.0		
3.อ.กงไกรลาศ	Kongkrailat								0.0		
4.อ.ศรีสำโรง	Si Samrong	..	..	..	..	..	..	..	..		
5.จ.พิษณุโลก	Phitsanulok*								0.0	1497.0	+139.8
6.อ.พรหมพิราม	Phrom Phiram								0.0		
7.อ.วังทอง	Wang Thong								0.0		
8.อ.บางกระทุ่ม	Bang Kratum								0.0		
9.จ.กำแพงเพชร	Kamphaeng Phet								0.0	1543.6	+705.1
0.อ.คลองขลุง	Khlong Khlung								0.0		
1.อ.ขาณุวรลักษบุรี	Khanu Woralakburi								0.0		
2.จ.พิจิตร	Phichit								0.0	1956.5	+595.0
3.อ.ตะพานหิน	Taphanhin								0.0		
4.อ.บางมูลนาค	Bang Munnak								0.0		
5.จ.เพชรบูรณ์	Phetchabun*								0.0	1158.4	- 5.0
6.อ.หล่มเก่า	Lom Kao								0.0		
7.อ.หล่มสัก	Lom Sak								0.0		
8.อ.ชนแดน	Chon Daen								0.0		
9.อ.วิเชียรบุรี	Wichianburi								0.0		
ภาคตะวันออกเฉียงเหนือ	**Northeastern Part**										
1.จ.เลย	Loei*								0.0	1139.8	-150.6
2.อ.เชียงคาน	Chiangkhan								0.0		
3.อ.ท่าลี่	Tha Li								0.0		
4.อ.ด่านซ้าย	Dan Sai								0.0		
5.อ.วังสะพุง	Wang Saphung								0.0		
6.จ.หนองคาย	Nong Khai*								0.0	1615.5	- 6.5
7.อ.บึงกาฬ	Bung Kan								0.0		
8.อ.โพนพิสัย	Phon Phisai								0.0		
9.อ.ท่าบ่อ	Tha Bo								0.0		

สถานีฝน	Station	วันที่และจำนวนน้ำฝนเป็นมิลลิเมตร Date and amount of rainfall in m.m. ธันวาคม December							ฝนรวม มม. Total m.m.	ฝนรวมตั้งแต่ 1 ม.ค. Accumulative rainfall Since Jan.	
		5	6	7	8	9	10	11		ฝนจริง Actual	สูง(+)ต่ำ(-) กว่าปกติ Above(+) Below(-) Normal
10.จ.อุดรธานี	Udon Thani*								0.0	1598.7	+292.
11.อ.บ้านผือ	Ban Phu								0.0		
12.อ.เพ็ญ	Phen								0.0		
13.อ.หนองหาร	Nong Han								0.0		
14.อ.หนองบัวลำภู	Nong Bua Lamphu								0.0		
15.จ.สกลนคร	Sakon Nakhon*								0.0	1431.5	- 15.
16.อ.วานรนิวาส	Wanon Niwat								0.0		
17.อ.ส่วางแดนดิน	Sawang Daen Din								0.0		
18.อ.พรรณานิคม	Phanna Nikhom								0.0		
19.จ.นครพนม	Nakhon Phanom*								0.0	2375.0	+271.
20.อ.บ้านแพง	Ban Phaeng								0.0		
21.อ.ท่าอุเทน	Tha Uten								0.0		
22.อ.นาแก	Na Kae								0.0		
23.อ.ธาตุพนม	That Phanom								0.0		
24.อ.มุกดาหาร	Mukdahan*								0.0	1599.9	+276.
25.จ.ชัยภูมิ	Chaiyaphum*								0.0	1216.7	+345.
26.อ.ภูเขียว	Phu Khieo								0.0		
27.อ.เกษตรสมบูรณ์	Kaset Sombun								0.0		
28.อ.คอนสวรรค์	Khon Sawan								0.0		
29.อ.จตุรัส	Chaturat								0.0		
30.อ.บำเหน็จณรงค์	Bamnet Narong								0.0		
31.จ.ขอนแก่น	Khon Kaen*								0.0	1347.6	+ 96.
32.อ.น้ำพอง	Nam Phong								0.0		
33.อ.ภูเวียง	Phu Wiang								0.0		
34.อ.ชุมแพ	Chum Phae								0.0		
35.อ.มัญจาคีรี	Mancha Khiri								0.0		
36.อ.ชนบท	Chonnabot								0.0		
37.อ.บ้านไผ่	Ban Phai								0.0		
38.อ.พล	Phon								0.0		
39.จ.มหาสารคาม	Maha Sarakham								0.0	1429.1	+191.
40.อ.โกสุมพิสัย	Kosum Phisai								0.0		
41.อ.บรบือ	Borabu								0.0		
42.อ.พยัคฆภูมิพิสัย	Phayakphum Phisai								0.0		
43.จ.กาฬสินธุ์	Kalasin								0.0	2098.1	+690.
44.อ.สหัสขันธ์	Sahatkhan								0.0		
45.อ.ยางตลาด	Yang Talat								0.0		
46.อ.กันทรวิชัย	Kanthara Wichai								0.0		
47.อ.กมลาไสย	Kamalasai								0.0		
48.จ.ร้อยเอ็ด	Roi Et*								0.0	1864.9	+627.
49.อ.โพนทอง	Phon Thong								0.0		

สถานีฝน	Station	วันที่และจำนวนน้ำฝนเป็นมิลลิเมตร Date and amount of rainfall in m.m. ธันวาคม December							ฝนรวม มม. Total m.m.	ฝนรวมตั้งแต่ 1 ม.ค. Accumulative rain-fall Since Jan. 1	
		5	6	7	8	9	10	11		ตามจริง Actual	มาก(+)ต่ำ(-) กว่าปกติ Above(+) Below(-) Normal
อ.ธวัชบุรี	Thawatburi								0.0		
อ.อาจสามารถ	At Samat								0.0		
อ.เสลภูมิ	Selaphum								0.0		
อ.จตุรพักตรพิมาน	Chaturaphak Phiman								0.0		
อ.เกษตรวิสัย	Kasat Wisai								0.0		
อ.พนมไพร	Phanom Phrai								0.0		
อ.สุวรรณภูมิ	Suwannaphum								0.0		
จ.นครราชสีมา	Nakhon Ratchasima*								0.0	1316.3	+186.1
อ.บัวใหญ่	Bua Yai								0.0		
อ.คง	Khong								0.0		
อ.ด่านขุนทด	Dan Khunthot								0.0		
อ.โนนไทย	Non Thai								0.0		
อ.โนนสูง	Non Sung								0.0		
อ.พิมาย	Phimai								0.0		
อ.ปากช่อง	Pak Chong	..	..	..	..	..	..	..	..		
อ.สีคิ้ว	Si Khiu								0.0		
อ.สูงเนิน	Sung Noen								0.0		
อ.จักราช	Chakkarat								0.0		
อ.ปักธงชัย	Pak Thong Chai								0.0		
อ.โชคชัย	Chok Chai								0.0		
อ.ครบุรี	Khonburi								0.0		
จ.บุรีรัมย์	Burirum								0.0	2166.3	+828.0
อ.พุทไธสง	Phutthai Song								0.0		
อ.สตึก	Satuk								0.0		
อ.ลำปลายมาศ	Lam Plai Mat								0.0		
อ.นางรอง	Nang Rong								0.0		
อ.ประโคนชัย	Prakhon Chai								0.0		
จ.สุรินทร์	Surin*								0.0	1599.9	+468.5
อ.ท่าตูม	Tha Tum								0.0		
อ.รัตนบุรี	Rattanaburi								0.0		
อ.ศรีขรภูมิ	Si Khoraphum								0.0		
อ.ปราสาท	Prasat								0.0		
อ.สังขะ	Sangkha								0.0		
จ.ศรีสะเกษ	Sisaket								0.0	1861.0	+553.0
อ.ราษีไศล	Rasisalai								0.0		
อ.อุทุมพรพิสัย	Uthumphon Phisai								0.0		
อ.กันทรารมย์	Kantharavom								0.0		
อ.ขุขันธ์	Khukhan								0.0		
อ.กันทรลักษ์	Kantharalak								0.0		
จ.อุบลราชธานี	Ubon Ratchathani*								0.0	2248.3	+570.9

สถานีฝน	Station	วันที่และจำนวนน้ำฝนเป็นมิลลิเมตร Date and amount of rainfall in m.m. ธันวาคม December							ฝนรวม ม.ม. Total m.m.	ฝนรวมตั้งแต่ 1 ม.ค. Accumulative rainfall Since Jan.	
		5	6	7	8	9	10	11		ฝนจริง Actual	สูง(+)ต่ำ(-)กว่าปกติ Above(+) Below(-) Normal
90.อ.ชานุมาน	Chanuman								0.0		
91.อ.เขมราฐ	Khemmarat								0.0		
92.อ.อำนาจเจริญ	Amnat Charoen								0.0		
93.อ.ยะโสธร	Yasothon								0.0		
94.อ.คำเขื่อนแก้ว	Kham Khuan Kaeo								0.0		
95.อ.ตระการพืชผล	Trakan Phut Phon								0.0		
96.อ.มหาชนะชัย	Maha Chana Chai								0.0		
97.อ.เขื่องใน	Khuang Nai								0.0		
98.อ.โขงเจียม	Khong Chiam								0.0		
99.อ.พิบูลมังษาหาร	Phibun Mangsahan								0.0		
100.อ.เดชอุดม	Det Udom								0.0		
ภาคกลาง	Central Part										
1.จ.นครสวรรค์	Nakhon Sawan*								0.0	1357.4	+166.4
2.อ.บรรพตพิสัย	Banphot Phisai								0.0		
3.อ.ลาดยาว	Lat Yao								0.0		
4.อ.ชุมแสง	Chumsaeng								0.0		
5.อ.พยุหคีรี	Phayuha Khiri								0.0		
6.จ.อุทัยธานี	Uthai Thani								0.0	1498.3	+282.6
7.อ.หนองฉาง	Nong Chang								0.0		
8.อ.ทับทัน	Thab Than								0.0		
9.อ.หนองขาหย่าง	Nong Kha Yang								0.0		
10.อ.บ้านไร่	Ban Rai	..	..	..	..	..	..	..	..		
11.จ.ชัยนาท	Chainat								0.0	1396.4	+169.1
12.อ.มโนรมย์	Manorom								0.0		
13.อ.วัดสิงห์	Wat Sing								0.0		
14.จ.สิงห์บุรี	Singburi								0.0	1463.8	+343.1
15.อ.อินทรบุรี	Inburi								0.0		
16.อ.บางระจัน	Bangrachan								0.0		
17.อ.พรหมบุรี	Phromburi								0.0		
18.จ.ลพบุรี	Lopburi*								0.0	1552.5	+305.8
19.อ.บ้านหมี่	Ban Mi								0.0		
20.อ.ไชยบาดาล	Chai Badan								0.0		
21.อ.ท่าวุ้ง	Tha Wung								0.0		
22.จ.สุพรรณบุรี	Suphanburi*								0.0	1373.2	+113.2
23.อ.เดิมบางนางบวช	Doembang Nangbuat								0.0		
24.อ.สามชุก	Sam Chuk								0.0		
25.อ.ศรีประจันต์	Si Prachan								0.0		
26.อ.บางปลาม้า	Bang Pla Ma								0.0		
27.อ.สองพี่น้อง	Song Phi Nong								0.0		
28.จ.อ่างทอง	Ang Thong								0.0	1747.3	+451.4

สถานีฝน	Station	วันที่และจำนวนน้ำฝนเป็นมิลลิเมตร Date and amount of rainfall in m.m. ธันวาคม December							ฝนรวม มม. Total m.m.	ฝนรวมตั้งแต่ 1 ม.ค. Accumulative rain-fall Since Jan. 1	
		5	6	7	8	9	10	11		ฝนจริง Actual	สูง(+)ต่ำ(-) กว่าปกติ Above(+) Below(-) Normal
.โพธิ์ทอง	Pho Thong								0.0		
.ไชโย	Chaiyo								0.0		
.วิเศษไชยชาญ	Wiset Chaichan								0.0		
.ป่าโมก	Pa Mok								0.0		
.สระบุรี	Saraburi								0.0	2055.6	+588.4
.บ้านหมอ	Ban Mo								0.0		
อ.แก่งคอย	Kaeng Khoi	..	..	..	..	..	..	..	..		
.หนองแค	Nong Khae					19.8			19.8		
จ.พระนครศรีอยุธยา	Ayutthaya								0.0	1435.6	+231.3
อ.ท่าเรือ	Tha Rua								0.0		
อ.ผักไห่	Phak Hai								0.0		
อ.บางบาล	Bang Ban								0.0		
อ.บางไทร	Bang Sai								0.0		
อ.เสนา	Sena								0.0		
อ.บางปะอิน	Bang Pa-in								0.0		
จ.นครนายก	Nakhon Nayok								0.0	2133.2	+ 40.5
อ.บ้านนา	Ban Na								0.0		
อ.ปากพลี	Pak Phli								0.0		
จ.ปราจีนบุรี	Prachinburi*								0.0	2603.0	+605.7
อ.บ้านสร้าง	Ban Sang								0.0		
อ.ศรีมหาโพธิ์	Si Maha Pho								0.0		
อ.กบินทร์บุรี	Kabinburi					0.9			0.9		
อ.สระแก้ว	Sa Kaeo								0.0		
อ.วัฒนานคร	Watthana Nakhon			1.1					1.1		
อ.อรัญประเทศ	Aranyaprathet*								0.0	1773.9	+134.3
จ.ปทุมธานี	Pathum Thani								0.0	1157.5	-353.8
อ.ธัญบุรี	Thanyaburi						T		T		
จ.นนทบุรี	Nonthaburi								0.0	..	..
อ.บางบัวทอง	Bang Bua Thong								0.0		
จ.กาญจนบุรี	Kanchanaburi*								0.0	987.7	- 81.0
อ.สังขละบุรี	Sang Khlaburi								0.0		
อ.ทองผาภูมิ	Thong Pha Phum								0.0		
อ.ไทรโยค	Sai Yok	..	..	..	..	..	..	..	..		
อ.ศรีสวัสดิ์	Si Sawat	..	..	..	..	..	..	..	..		
อ.บ่อพลอย	Bo Phloi	..	..	..	..	..	..	..	..		
อ.พนมทวน	Phanom Thuan								0.0		
อ.ท่าม่วง	Tha Muang								0.0		
จ.นครปฐม	Nakhon Pathom								0.0	..	..
อ.นครชัยศรี	Nakhon Chai Si								0.0		
จ.ธนบุรี (บางกอกน้อย)	Thonburi								0.0	1527.8	+129.1

สถานีฝน	Station	วันที่และจำนวนน้ำฝนเป็นมิลลิเมตร Date and amount of rainfall in m.m. ธันวาคม December							ฝนรวม มม. Total m.m.	ฝนรวมตั้งแต่ Accumulative-fall Since Jan.	
		5	6	7	8	9	10	11		ฝนจริง Actual	มาก(+)/น้อย(-) กว่าปกติ Above(+)/Below(-) Normal
69. อ.บางขุนเทียน	Bang Khun Thian								0.0		
70. กรมอุตุนิยมวิทยา	Bangkok*					T	17.1		17.1	1645.4	+103.7
71. สนามบินดอนเมือง	Don Muang*					0.5	1.5		2.0	1200.1	-422.7
72. อ.บางเขน	Bang Khen								0.0		
73. อ.มีนบุรี	Minburi								0.0		
74. อ.ลาดกระบัง	Lat Krabang								0.0		
75. อุตุบางนา	Bang Na*								0.0		
76. จ.ฉะเชิงเทรา	Chachoengsao								0.0	1640.7	+322.7
77. อ.บ้านโพธิ์	Ban Pho								0.0		
78. จ.ราชบุรี	Ratburi					3.0	1.1		4.1	1416.0	+325.7
79. อ.บ้านโป่ง	Ban Pong								0.0		
80. อ.โพธาราม	Photharam								0.0		
81. อ.ดำเนินสดวก	Damnoen Saduak					2.1	4.3		6.4		
82. อ.ปากท่อ	Pak Tho								0.0		
83. จ.สมุทรสงคราม	Samut Songkhram								0.0	1841.4	+682.7
84. อ.บางคนที	Bang Khonthi								0.0		
85. อ.อัมพวา	Amphawa								0.0		
86. จ.สมุทรสาคร	Samut Sakhon								0.0	1628.3	+149.7
87. จ.สมุทรปราการ	Samut Prakan								0.0	1662.8	+ 82.7
88. อ.พระประแดง	Phrapradaeng								0.0		
89. ป้อมพระจุลฯ	Pom Phrachun*	..	..	..	..	..	..	..	..		
90. บางปู	Bang Pu*	..	..	..	..	..	..	..	..		
91. อ.บางพลี	Bang Phli								0.0		
<u>อ่าวไทยฝั่งตะวันออก</u>	<u>Gulf of Thailand East Coast</u>										
1. จ.ชลบุรี	Chonburi*								0.0	1556.6	+101.7
2. อ.พานทอง	Phan Thong								0.0		
3. อ.พนัสนิคม	Phanat Nikhom								0.0		
4. อ.บ้านบึง	Ban Bung								0.0		
5. อ.สีชัง	Si Chang*								0.0		
6. อ.ศรีราชา	Si Racha					T			T		
7. อ.สัตหีบ	Sattahip*								0.0	1516.1	+316.7
8. จ.ระยอง	Rayong								0.0	..	..
9. อ.บ้านค่าย	Ban Khai								0.0		
10. อ.บ้านเพ	Ban Phe*								0.0		
11. อ.แกลง	Klaeng					T			T		
12. จ.จันทบุรี	Chanthaburi*								0.0	3466.5	+474.7
13. อ.โป่งน้ำร้อน	Pong Namron								0.0		
14. อ.ท่าใหม่	Tha Mai								0.0		
15. อ.มะขาม	Makham								0.0		
16. อ.คลุง	Khlung	..	..	..	..	..	..	..	..		

สถานีฝน	Station	วันที่และจำนวนน้ำฝนเป็นมิลลิเมตร Date and amount of rainfall in m.m. ธันวาคม December							ฝนรวม m.m. Total m.m.	ฝนรวมตั้งแต่ 1 ม.ค. Accumulative rain-fall Since Jan. 1	
		5	6	7	8	9	10	11		ฝนจริง Actual	สูง(+)ต่ำ(-) กว่าปกติ Above(+) Below(-) Normal
จ.ตราด	Trat								0.0	4034.9	+326.5
อ.เขาสมิง	Khao Saming								0.0		
อ.แหลมงอบ	Laem Ngop								0.0		
อ.คลองใหญ่	Khlong Yai*				0.4	T			0.4	5209.5	+401.0
ไทยฝั่งตะวันตก	Gulf of Thailand West Coast										
จ.เพชรบุรี	Phetburi								0.0	1537.6	+343.7
อ.บ้านแหลม	Ban Laem								0.0		
อ.ชะอำ	Cha Am								0.0		
จ.ประจวบคีรีขันธ์	Prachuap Khirikhan*					0.4	1.0		1.4	1060.4	+ 8.8
อ.หัวหิน	Hua Hin*								0.0	1130.2	+ 56.6
จ.ชุมพร	Chumphon*	7.0	9.6	0.5		1.3	9.0	2.6	30.0	1954.5	- 34.1
อ.ท่าแซะ	Tha Sae	32.8	29.9			3.3			66.0		
อ.สวี	Sawi	12.4	78.4		49.5				140.3		
อ.หลังสวน	Lang Suan	21.0	51.0	32.0					104.0		
จ.สุราษฎร์ธานี	Bandon*	58.5	68.3	5.6	T	1.8	9.1	3.0	147.2	1876.7	+437.1
อ.ไชยา	Chaiya	132.7	77.3						210.0		
อ.พุนพิน	Phun Phin	80.5	140.6						221.5		
อ.บ้านนาสาร	Ban Nasan	83.0	73.0	4.0					160.0		
จ.นครศรีธรรมราช	Nakhon Si Thammarat*	237.7	180.7	23.4	20.0	1.9	8.0	8.0	479.7	2585.0	+161.6
อ.สิชล	Sichon	87.5	55.4	12.8					155.7		
อ.ท่าศาลา	Tha Sala	218.0	125.0						343.0		
อ.จวาง	Chawang	110.5	66.3						176.9		
อ.ทุ่งสง	Thun Song	90.4	83.8	1.8		10.4	13.4		199.8		
อ.ร่อนพิบูลย์	Ron Phibun	68.7	41.2						109.9		
อ.ปากพนัง	Pak Phanang	187.7	63.1	107.5	8.2		26.1		392.6		
จ.พัทลุง	Phatthalung	119.3	38.5	43.7	4.4	16.9	26.7		249.5	2250.8	+139.4
อ.เขาไชยสน	Khao Chai Son	86.5	16.6	16.5		16.5	23.7		161.8		
จ.สงขลา	Songkhla*	93.8		T	9.8	17.1	11.9	16.0	148.6	2707.7	+1055.9
อ.รัตภูมิ	Rattaphum	182.8							182.8		
อ.หาดใหญ่	Hat Yai	..	..	..	..	..	..	..	..		
อ.สะเดา	Sadao	46.2	..	..	..	..	..	..	..		
จ.ปัตตานี	Pattani*	16.6		7.2	4.0	1.5	4.4	1.8	35.5	2109.7	+900.2
อ.หนองจิก	Nong Chik	..	..	..	..	..	..	..	..		
อ.ยะหริ่ง	Yaring	25.1		12.8	9.2				47.1		
อ.ปะนาเระ	Panare	108.3		3.5	2.9	1.7	2.2		118.6		
จ.ยะลา	Yala	5.5		8.4					13.9	..	..
อ.เบตง	Be Tong			1.3					1.3		
จ.นราธิวาส	Narathiwat*	16.8	103.8	2.6	13.8	2.3	31.8	4.3	175.4	3269.9	+865.7
อ.ยี่งอ	Yi Ngo		38.5	30.7					69.2		
อ.ระแงะ	Ra Ngae		25.2		29.9		15.7		70.8		

สถานีฝน	Station	วันที่และจำนวนน้ำฝนเป็นมิลลิเมตร Date and amount of rainfall in m.m. ธันวาคม December 5	6	7	8	9	10	11	ฝนรวม น.น. Total m.m.	ฝนรวมตั้งแต่ 1 ม.ค. Accumulative rainfall Since Jan. ฝนจริง Actual	สูง(+)ต่ำ(-) กว่าปกติ Above(+) Below(-) Normal
36.อ.ตากใบ	Tak Bai		27.5		3.7		35.5		66.7		
ภาคใต้ฝั่งตะวันตก	Southern Thailand West Coast										
1.จ.ระนอง	Ranong*	4.0	13.0	2.9			1.0	1.0	21.9	4229.7	-651.
2.อ.กระบุรี	Kraburi	..	..	..	..	..	..	..	..		
3.จ.พังงา	Phang Nga	21.6	0.2	3.2		1.3	22.0		48.3	3292.7	+833.
4.อ.ตะกั่วป่า	Takua Pa	22.1							22.1		
5.อ.ท้ายเหมือง	Thai Muang	12.6	0.2			12.9	21.8		47.5		
6.อ.ตะกั่วทุ่ง	Takua Thung	18.2		1.9			18.5		38.6		
7.จ.ภูเก็ต	Phuket*	..	..	..	..	..	..	..	..		
8.สนามบินภูเก็ต	Phuket Airport*	12.0	4.8	T	T	T	19.2	0.5	36.0	3025.8	+714.
9.อ.ถลาง	Thalang	..	..	..	..	..	..	..	..		
10.จ.กระบี่	Krabi		4.3	T					4.3	..	..
11.อ.คลองท่อม	Khlong Thom	29.8	8.2				23.1		61.1		
12.จ.ตรัง	Trang	76.1							76.1		
13.สนามบินตรัง	Trang Airport*	35.9	25.3	4.4		0.2	2.0	2.9	72.7	2361.1	- 5.
14.อ.สิเกา	Si Kao	12.8	1.6	4.1					18.5		
15.อ.ย่านตาขาว	Yan Ta Khao								0.0		
16.อ.ปะเหลียน	Pa Lian	8.8	33.4				16.5		58.7		
17.จ.สตูล	Satun								0.0	2450.4	+698.
18.อ.ละงู	La Ngu								0.0		

หมายเหตุ			Remark		
	ช่องว่าง	ไม่มีรายงานฝนตก		Blank	No report
	*	สถานีตรวจอากาศ		*	Synoptic Station
	T	ฝนเล็กน้อยวัดไม่ได้		T	Trace
	..	ไม่มีรายงาน		..	No report

อุณหภูมิสูงสุดและต่ำสุดประจำวันที่ ๕ - ๑๑ ธันวาคม ๒๕๐๙

Daily Max. and Min. Temperature December 5 - 11, 1966

สถานี	Station	อุณหภูมิสูงสุดและต่ำสุดเป็นองศา ซ. Max. and Min. Temperature in degree C. 5	6	7	8	9	10	11	เฉลี่ยสูงสุดต่ำสุด Average Max. Min.	เฉลี่ยในสัปดาห์ Weekly Mean	ค่าปกติประจำ Mon Nor
ภาคเหนือ	Northern Part										
1.จ.เชียงราย	Chiangrai	25.8 13.5	29.8 16.2	29.8 16.3	29.8 16.0	29.4 17.2	29.7 16.7	29.4 18.0	29.4 16.3	22.7	20.
2.อ.ฝาง	Fang	..	..	..	..	..	..	..	..	..	..

ถานี	Station	อุณหภูมิสูงสุดและต่ำสุดเป็นองศา ซ. Max. and Min. Temperature in degree C. 5	6	7	8	9	10	11	เฉลี่ยสูงสุดต่ำสุด Average Max. Min.	เฉลี่ยในสัปดาห์ Weekly Mean	ค่าปกติประจำเดือน Monthly Normal
่อฮ่องสอน	Mae Hongson	30.8 18.6	32.3 19.0	32.2 19.6	31.9 19.7	32.0 18.3	31.5 18.7	32.5 17.3	31.9 18.7	25.3	22.3
ียงใหม่	Chiangmai	29.7 16.0	30.7 16.5	31.0 16.6	31.2 16.6	31.1 16.4	30.5 16.3	31.7 17.1	30.8 16.5	23.7	21.8
่าน	Nan	30.5 15.7	31.4 17.1	31.4 18.1	32.4 17.7	32.5 17.4	31.9 16.4	32.4 17.9	31.8 17.2	24.5	21.9
ำปาง	Lampang	31.0 15.5	.. 16.7	31.6 17.2	32.2 17.3	32.2 17.5	30.6 17.0	32.6 17.5	31.7 17.0	24.4	22.1
่อสะเรียง	Mae Sariang	33.8 17.1	34.6 17.1	34.1 18.3	34.5 18.0	34.5 19.5	33.2 19.5	33.9 18.4	34.1 18.3	26.2	23.0
เพร่	Phrae	31.7 16.4	32.9 17.8	33.3 17.5	33.2 17.7	33.6 18.2	33.7 17.7	34.1 18.0	33.2 17.6	25.4	22.2
ตรดิตถ์	Uttaradit	32.6 19.0	33.0 21.1	33.5 19.5	33.7 19.4	33.5 19.2	33.7 19.5	34.0 19.7	33.4 19.6	26.5	24.3
นภูมิพล	Bhumibol Dam	..	..	..	..	..	..	..	..	..	..
าก	Tak	31.0 17.0	31.5 20.5	32.1 17.8	34.0 18.2	31.6 18.4	33.0 18.7	32.5 18.6	32.2 18.4	25.3	22.9
ิษณุโลก	Phitsanulok	32.2 19.2	33.0 19.6	33.2 19.7	33.3 19.3	33.5 21.5	33.6 21.9	33.7 21.9	33.2 20.4	26.8	24.6
่อสอด	Mae Sot	31.3 16.8	31.5 18.6	32.4 18.2	30.9 17.9	33.3 17.5	33.9 17.8	33.0 17.8	32.3 17.8	25.1	23.0
เพชรบูรณ์	Phetchabun	33.5 ..	32.1 19.5	33.7 14.4	34.8 18.6	33.9 17.5	34.4 17.5	33.9 16.8	33.8 17.4	25.6	22.8
ะวันออกเฉียงเหนือ	Northeastern Part										
นองคาย	Nong Khai	29.6 19.0	30.0 21.5	31.6 20.2	31.4 19.4	31.3 20.6	31.3 20.6	31.5 20.3	31.0 20.2	25.6	..
เลย	Loei	31.7 15.8	29.4 18.1	31.6 18.7	32.5 17.6	32.4 17.6	32.7 17.6	32.5 17.0	31.8 17.5	24.7	21.1
อดรธานี	Udon Thani	30.0 18.5	30.6 21.5	30.8 19.1	32.0 19.3	31.4 19.5	31.4 19.2	31.5 19.0	31.1 19.4	25.3	22.3
นครพนม	Nakhon Phanom	30.2 15.6	30.3 16.4	30.7 19.2	32.4 20.2	30.6 19.1	32.4 18.9	31.0 17.8	31.1 18.2	24.7	21.7
กลนคร	Sakon Nakhon	29.9 17.2	29.5 16.8	.. 18.2	31.4 19.6	31.7 18.9	31.5 18.7	30.8 17.5	30.8 18.1	24.5	21.9
ุกดาหาร	Mukdahan	.. 15.3	30.0 16.8	31.5 18.0	32.5 19.0	32.0 18.6	32.5 17.7	31.9 16.7	31.7 17.4	24.6	21.9
อนแก่น	Khon Kaen	31.0 17.9	29.7 19.7	31.7 19.4	32.2 19.8	32.7 20.5	32.5 19.1	32.2 19.1	31.7 19.4	25.6	22.9
ร้อยเอ็ด	Roi Et	31.0 17.0	31.7 18.0	32.5 20.3	32.6 19.5	32.6 20.0	33.0 19.0	32.4 19.0	32.2 19.0	25.6	23.0
ัยภูมิ	Chaiyaphum	31.3 18.1	30.1 21.5	30.8 22.4	31.6 21.2	31.8 21.6	31.6 22.1	31.8 20.6	31.3 21.1	26.2	23.4
อุบลราชธานี	Ubon Ratchathani	31.4 16.8	32.6 19.6	32.1 20.5	33.2 20.3	33.5 20.5	32.7 20.4	33.1 19.8	32.7 19.7	26.2	23.7
ุรินทร์	Surin	.. 15.4	30.8 16.8	32.0 18.6	32.0 18.5	32.6 19.5	32.2 19.7	32.3 19.1	32.0 18.2	25.1	23.3
นครราชสีมา	Nakhon Ratchasima	30.0 17.7	30.5 19.4	31.4 19.8	31.8 19.8	32.1 19.9	32.1 19.5	32.3 18.7	31.4 19.2	25.3	23.0
ภาคกลาง	Central Part										
นครสวรรค์	Nakhon Sawan	31.2 18.4	31.2 19.8	32.1 20.6	31.9 20.3	33.0 20.6	32.7 21.1	32.3 19.9	32.1 20.1	26.1	24.5
ลพบุรี	Lopburi	32.2 18.5	31.5 20.7	32.8 22.6	33.5 20.0	34.0 19.8	35.0 20.5	31.0 19.5	32.9 20.2	26.6	25.3
สุพรรณบุรี	Suphanburi	29.5 19.5	31.0 22.4	31.0 21.4	31.8 22.6	33.1 22.4	32.6 23.6	32.5 22.6	31.6 22.1	26.9	24.7

สถานี	Station	อุณหภูมิสูงสุดและต่ำสุดเป็นองศา ซ. Max. and Min. Temperature in degree C.							เฉลี่ยสูงสุดต่ำสุด Average Max. Min.	เฉลี่ยในสัปดาห์ Weekly Mean	ค่าปกติประจำเดือน Month Normal
		5	6	7	8	9	10	11			
4. จ.ปราจีนบุรี	Prachinburi	32.4 19.5	32.5 22.6	32.5 21.4	34.2 21.5	34.0 20.9	33.8 22.2	33.4 21.4	33.3 21.4	27.4	25.
5. จ.กาญจนบุรี	Kanchanaburi	30.4 18.8	30.1 22.0	31.5 22.6	31.8 21.1	31.8 21.2	32.2 22.5	32.1 22.1	31.4 21.5	26.5	24.
6. สนามบินดอนเมือง	Don Muang	31.9 21.1	32.9 21.0	33.3 23.5	33.9 23.8	34.8 23.6	34.4 23.3	34.5 24.0	33.7 22.9	28.3	25.
7. กรมอุตุนิยมวิทยา	Bangkok	31.1 20.3	33.0 22.8	33.3 23.2	33.9 23.9	33.7 23.7	33.7 25.0	33.4 23.8	33.2 23.2	28.2	25.
8. อ.อรัญประเทศ	Aranyaprathet	31.1 17.8	31.9 22.0	31.6 21.1	33.2 21.2	32.7 21.4	32.2 22.2	32.6 22.4	32.2 21.2	26.7	24.
9. อุตุฯบางนา	Bang Na	30.7 ..	32.0 22.5	32.2 22.6	32.9 23.0	33.2 23.3	32.9 24.4	32.7 23.0	32.4 23.1	27.8	..
<u>อ่าวไทยฝั่งตะวันออก</u>	<u>Gulf of Thailand East Coast</u>										
1. ป้อมพระจุลฯ	Pom Phrachun	..	..	..	..	..	..	..	..	..	..
2. จ.ชลบุรี	Chonburi	30.0 20.6	32.6 22.0	32.5 21.7	33.5 22.1	33.5 22.5	33.2 23.3	33.4 22.8	32.7 22.1	27.4	25.
3. อ.สีชัง	Si Chang.	28.3 22.9	31.8 24.8	31.6 25.4	31.3 25.2	31.1 25.1	32.2 24.4	31.0 23.8	31.0 24.5	27.8	26.
4. อ.สัตหีบ	Sattahip	32.0 20.6	35.7 22.6	35.3 22.7	33.2 23.3	34.5 24.1	33.2 24.1	36.0 23.6	34.3 23.0	28.7	27.
5. จ.ระยอง	Rayong	30.8 20.5	.. 21.0	33.4 ..	32.2 22.1	31.0 22.0	.. 22.5	.. ..	32.9 21.6	27.3	..
6. อ.บ้านเพ	Ban Phe	28.2 18.7	.. 22.1	29.9 ..	32.4 20.9	29.8 21.3	.. 21.7	.. ..	30.1 20.9	25.5	..
7. จ.จันทบุรี	Chanthaburi	26.6 21.9	31.9 23.1	31.5 22.7	32.8 21.7	33.2 21.9	32.5 22.1	31.1 22.5	31.7 22.3	27.0	25
8. อ.แหลมงอบ	Laem Ngop	30.0 ..	.. 24.0	32.4 ..	33.4 23.0	.. 23.4	.. ..	.. ..	.. ..	..	.
9. อ.คลองใหญ่	Khlong Yai	.. 23.6	33.3 23.0	33.2 24.1	.. 22.1	30.4 22.6	.. 22.6	31.8 22.8	32.2 23.0	27.6	26.
<u>อ่าวไทยฝั่งตะวันตก</u>	<u>Gulf of Thailand West Coast</u>										
1. อ.หัวหิน	Hua Hin	29.1 22.2	29.6 23.7	30.1 23.5	30.0 23.0	30.5 22.9	30.8 23.0	30.5 23.0	30.1 23.0	26.6	25
2. จ.ประจวบคีรีขันธ์	Prachuap Khirikhan	28.6 22.6	29.3 24.8	29.8 24.1	.. 23.5	27.9 21.8	27.9 22.4	29.9 21.9	28.9 23.0	26.0	24-
3. จ.ชุมพร	Chumphon	26.7 21.1	26.7 22.5	29.6 23.6	30.0 22.3	29.5 22.3	28.3 22.3	29.0 22.8	28.5 22.4	25.5	24
4. จ.สุราษฎร์ธานี	Bandon	25.2 23.5	24.8 22.6	25.5 23.1	28.6 22.7	27.8 22.9	27.0 23.1	31.3 23.4	27.2 23.0	25.1	25
5. จ.นครศรีธรรมราช	Nakhon Si Thammarat	24.0 22.0	24.9 21.4	25.6 21.9	29.8 22.4	29.2 22.4	31.0 23.2	31.0 22.6	27.9 22.3	25.1	25
6. จ.สงขลา	Songkhla	25.7 22.5	29.0 23.4	28.9 24.5	30.6 24.4	28.1 24.0	31.0 23.0	30.0 23.5	29.0 23.6	26.3	26
7. จ.ปัตตานี	Pattani	25.5 22.5	29.5 22.1	28.5 23.7	31.0 23.6	29.3 24.0	30.0 24.0	30.8 22.9	29.2 23.2	26.2	.
8. จ.นราธิวาส	Narathiwat	24.8 22.5	27.8 22.5	28.7 23.5	29.5 22.0	27.2 23.4	29.0 23.9	31.0 23.0	28.3 23.0	25.7	25
<u>ภาคใต้ฝั่งตะวันตก</u>	<u>Southern Thailand West Coast</u>										
1. จ.ระนอง	Ramong	27.8 21.8	27.0 22.0	28.9 23.0	30.9 22.5	31.2 21.3	29.0 21.6	28.5 22.0	29.0 22.0	25.5	25
2. จ.ภูเก็ต	Phuket	24.5 23.5	29.1 23.0	30.8 23.2	30.4 23.6	30.5 22.7	31.0 23.2	30.0 24.0	29.5 23.3	26.4	26
3. จ.ตรัง	Trang	24.0 22.4	31.0 22.7	.. 23.2	31.9 23.4	30.8 23.4	30.8 23.0	32.0 23.1	30.1 23.0	26.6	26

แก้ไขเพิ่มเติมรายงานอากาศประจำสัปดาห์ฉบับที่ ๔๙/๒๕๐๙ เนื่องจากได้รับรายงานภายหลัง

Correction in weekly weather report No. 49/1966 for late report rainfall data

สถานีฝน	Station	วันที่และจำนวนน้ำฝนเป็นมิลลิเมตร Date and amount of rainfall in m.m. พ.ย.- ธ.ค. Nov.-Dec.							ฝนรวม ม.ม. Total m.m.	ฝนรวมตั้งแต่ 1 ม.ค. Accumulative rain-fall Since Jan. 1	
		28	29	30	1	2	3	4		ฝนจริง Actual	สูง(+)ต่ำ(-) กว่าปกติ Above(+) Below(-) Normal
ภาคใต้ฝั่งตะวันตก	**Gulf of Thailand West Coast**										
จ.ชุมพร ไชยา	Chaiya							48.8	48.8		
อ.ชุมพร พุนพิน	Phun Phin							40.5	51.4		
อ.ชุมพร ท่าศาลา	Tha Sala							82.0	186.4		
อ.ชุมพร ชวาง	Chawang						31.9		64.4		
อ.ชุมพร ทุ่งสง	Thung Song							39.8	87.9		
อ.ชุมพร ปากพนัง	Pak Phanang							102.1	160.9		
จ.พัทลุง พัทลุง	Phatthalung							101.9	318.9	2001.3	- 58.4
อ.ชุมพร เขาไชยสน	Khao Chai Son							99.8	347.3		
อ.ชุมพร รัตภูมิ	Rattaphum						30.0	111.6	312.6		
อ.ชุมพร หาดใหญ่	Hat Yai							216.0	469.8		
อ.ชุมพร หนองจิก	Nong Chak							309.5	338.0		
อ.ชุมพร ยะหริ่ง	Yaring						36.8	282.8	434.0		
อ.ชุมพร ปานาเระ	Panare							230.8	305.8		
จ.ยะลา ยะลา	Yala							125.5	251.6		
อ.ชุมพร เบตง	Be Tang				65.7	10.2	30.4	4.6	302.0		
อ.ชุมพร ยี่งอ	Yi Ngo							278.0	363.8		
อ.ชุมพร ระแงะ	Ra Ngae							189.4	267.2		
อ.ชุมพร ตากใบ	Tak Bai							148.0	387.7		
ภาคใต้ฝั่งตะวันตก	**Southern Thailand West Coast**										
จ.พังงา พังงา	Phang Nga							1.1	15.3	3244.4	+ 793.2
อ.ชุมพร ท้ายเหมือง	Thai Muang							1.3	12.7		
จ.ชุมพร คลองทอม	Khlong Thom							7.3	37.6		
อ.ชุมพร สิเกา	Si Kao							12.5	30.9		
อ.ชุมพร ปะเหลียน	Pa Lian							61.6	154.3		
จ.สตูล สตูล	Satun						68.4	37.6	341.0	2450.4	+ 688.3
อ.ชุมพร ละงู	La Ngu						38.2		55.2		

พิมพ์ที่ ร.พ. กรมอุตุนิยมวิทยา สำนักนายกรัฐมนตรี

บางกะปิ พระนคร

นาวาโท ชำรง กิติสิน ผู้พิมพ์ผู้โฆษณา 2509

กรมอุตุนิยมวิทยา สำนักนายกรัฐมนตรี

รายงานอากาศประจำสัปดาห์ ระหว่างวันที่ ๑๒ — ๑๘ ธันวาคม ๒๕๐๙

และ

การคาดหมายลักษณะอากาศ ระหว่างวันที่ ๑๙ — ๒๕ ธันวาคม ๒๕๐๙

ฉบับที่ ๕๑/๒๕๐๙

พลเรือโท สนิธ เวสารัชชนันท์

อธิบดีกรมอุตุนิยมวิทยา

ENVIRONMENTAL SCIENCES LIBRARY
JAN 6 1967
E. S. S. A.
U. S. Dept. of Commerce

METEOROLOGICAL DEPARTMENT
OFFICE OF THE PRIME MINISTER

BANGKOK THAILAND

WEEKLY WEATHER REPORT

DURING THE PERIOD DECEMBER 12 — 18, 1966

AND

WEATHER OUTLOOK

DURING DECEMBER 19— 25, 1966

No. 51 / 1966

Sanit Vesa — rajananda

Vice Admiral, Director General

การคาดหมายลักษณะอากาศใน ๗ วันข้างหน้า
ตั้งแต่วันที่ ๑๙ - ๒๕ ธันวาคม ๒๕๐๙

ลักษณะทั่วไป

ในครึ่งแรกของสัปดาห์มรสุมตะวันออกเฉียงเหนือยังคงมีกำลังอ่อนอยู่ แต่คาดว่าจะมีกำลังแรงขึ้นในระยะครึ่งหลังของสัปดาห์ ซึ่งจะทำให้อากาศเริ่มหนาวเย็นลงอีก หย่อมความกดอากาศต่ำในทะเลจีนใต้ยังคงเคลื่อนเข้ามาในอ่าวไทยเป็นระลอก ซึ่งจะทำให้มีฝนตกต่อไปอีกในภาคใต้ตั้งแต่ใต้ชุมพรลงไป

ภาคเหนือ ภาคตะวันออกเฉียงเหนือ ภาคกลาง ภาคตะวันออก	อากาศแจ่มใสถึงมีเมฆกลุ่มบางส่วน และอุณหภูมิจะสูงขึ้นเล็กน้อยในระยะครึ่งแรกสัปดาห์ ส่วนในระยะครึ่งหลังสัปดาห์อุณหภูมิจะลดลง
อ่าวไทย ฝั่งตะวันตก ภาคใต้ ฝั่งตะวันตก	มีฝนทั่วไปกับจะมีฝนหนาแน่นกลางถึงตกหนัก โดยเฉพาะตั้งแต่ชุมพรลงไป ตลอดสัปดาห์มีฝนเป็นแห่ง ๆ
พระนคร และธนบุรี	อากาศแจ่มใสถึงมีเมฆกลุ่มบางส่วน อุณหภูมิจะสูงขึ้นในระยะครึ่งแรกสัปดาห์ ส่วนในระยะครึ่งหลังสัปดาห์อุณหภูมิจะลดลง

กรมอุตุนิยมวิทยา

๑๙ ธ.ค. ๑๙

Weather Outlook for the next seven days
From December 19 - 25, 1966

General Situation

The northeast monsoon is weak in the first half of the week but it is expected to be active during the second half of the week causing cooler weather in Thailand.

The low pressure cells in the South China Sea still move toward the Gulf of Thailand at intervals which will cause rains in the Southern part from Chumphon southward.

Northern Part: Northeastern Part: Central Part: Eastern Part:	Fair to partly cloudy with slightly increase in temperature in the first half of the week while decrease in temperature in the second half of the week.
Gulf of Thailand, West Coast:	Widespread rains with moderate to heavy falls particularly from Chumphon southward.
Southern Thailand, West Coast:	Scattered rain throughout the week.
Bangkok and Thonburi:	Fair to partly cloudy with increase in temperature in the first half of the week while decrease in temperature in the second half of the week.

Meteorological Department
19 / 12 / 1966

สรุปลักษณะอากาศทั่วไปในรอบสัปดาห์
ตั้งแต่วันที่ ๑๒ - ๑๘ ธันวาคม ๒๕๐๙

๑. บริเวณความกดอากาศสูงยังคงมีกำลังอ่อนตลอดสัปดาห์ ลักษณะเช่นนี้ทำให้อุณหภูมิเปลี่ยนแปลงเพียงเล็กน้อย

ให้มีบริเวณความกดอากาศต่ำเกิดขึ้นทางตอนใต้สุดของภาคใต้เกือบตลอดสัปดาห์

๒. ในระหว่างตอนต้น และปลายสัปดาห์ บริเวณตอนบนของประเทศไม่มีรายงานฝน ส่วนในตอนกลางสัปดาห์มีฝนเล็กน้อยถึงปานกลางเป็นบางแห่ง โดยเฉพาะในภาคกลางมีฝนหนักเป็นแห่ง ๆ

ในภาคใต้ตอนครึ่งแรกของสัปดาห์มีฝนเล็กน้อยถึงปานกลางเกือบทั่วไป ก็มีฝนหนักเป็นบางแห่ง ส่วนในครึ่งหลังของสัปดาห์ฝนลดปริมาณลง

๓. ในระหว่างสัปดาห์ อุณหภูมิที่ได้จดบันทึกต่ำที่สุดในภาคต่าง ๆ ของประเทศไทย ปรากฏดังนี้ :-

ภาคเหนือ	๑๖.๖ ซ.	ที่ จ.เพชรบูรณ์	เมื่อวันที่	๑๓ ธ.ค.
ภาคตะวันออกเฉียงเหนือ	๑๕.๓ ซ.	ที่ จ.เลย	"	๑๓ "
ภาคกลาง	๑๙.๕ ซ.	ที่ จ.ลพบุรี	"	๑๒ "
อ่าวไทย ฝั่งตะวันออก	๒๐.๘ ซ.	ที่ จ.เกาะสีชัง	"	๑๒ "
อ่าวไทย ฝั่งตะวันตก	๒๑.๕ ซ.	ที่ จ.นครศรีธรรมราช	"	๑๔ "
ภาคใต้ ฝั่งตะวันตก	๒๐.๑ ซ.	ที่ จ.ภูเก็ต	"	๑๒ "

กรมอุตุนิยมวิทยา
๑๙ ธ.ค. ๑๙

General Situation

Period December 12 - 18, 1966

1. The anticyclone in China still weakened which caused slight change in temperature during the week.

Almost throughout the week low cells occurred over the southern portion of the Southern part.

2. No rain was reported for the Upper Thailand during the beginning and the end of the week, but scattered light to moderate showers in the middle period of the week, especially in the Central part isolated very heavy falls were experienced.

Almost widespread light to moderate with very heavy falls isolated occurred over the Southern part of Thailand in the first half of the week, but less rain occurred in the latter period of the week.

3. During the week, the lowest temperatures in the various parts of Thailand were as follows :-

Northern Part	16.6 C. at Phetchabun	on Dec.	13
Northeastern Part	15.3 C. at Loei	" "	13
Central Part	19.5 C. at Lopburi	" "	12
Gulf of Thailand, East Coast	20.8 C. at Ko Sichang	" "	12
Gulf of Thailand, West Coast	21.5 C. at Nakhon Si Thammarat	" "	14
Southern Thailand, West Coast	20.1 C. at Phuket	" "	12

Meteorological Department
19 / 12 / 1966

ข่าวอากาศเพื่อการเกษตรประจำสัปดาห์

ระหว่างวันที่ ๑๒ - ๑๘ ธันวาคม ในตอนต้นและปลายสัปดาห์บริเวณตอนบนของประเทศไม่มีรายงานฝน ส่วนในตอนกลางสัปดาห์มีฝนเล็กน้อยถึงปานกลางเป็นบางแห่ง โดยเฉพาะในภาคกลางมีฝนหนักเป็นบางแห่ง

ในภาคใต้ ตอนครึ่งแรกของสัปดาห์มีฝนเล็กน้อยถึงปานกลางเกือบทั่วไป ก็มีฝนหนักเป็นบางแห่ง ส่วนในครึ่งหลังของสัปดาห์ฝนตกปริมาณน้อย

ข้อควรระวัง

เนื่องจากในระยะนี้ภาคเหนือและภาคตะวันออกเฉียงเหนือมีอากาศร้อนและไม่มีฝนตก ซึ่งในภาวะอากาศเช่นนี้อาจจะทำให้เกิดการระบาดของโรคไรสนิมของส้มขึ้นได้ ดังนั้นเกษตรกรจึงควรจะเตรียมการป้องกันและกำจัดเอาไว้

ส่วนในภาคใต้เนื่องจากมีมวลความกดอากาศต่ำในทะเลจีนใต้ยังคงเคลื่อนเข้ามาในอ่าวไทยเป็นระยะ ๆ ซึ่งจะทำให้เกิดมีฝนตกทั่ว ๆ ไประหว่างสัปดาห์ และมีฝนตกปานกลางถึงตกหนักในบริเวณตอนใต้ของภาค เกษตรกรจึงควรมีการระวังป้องกันเสียหายเนื่องจากฝนตกหนัก สำหรับชาวประมงควรระวังอันตรายอันเนื่องจากทะเลมีคลื่นจัดและลมแรงไว้ด้วย

กองอากาศเกษตร กรมอุตุนิยมวิทยา

๑๙ ธ.ค. ๑๙

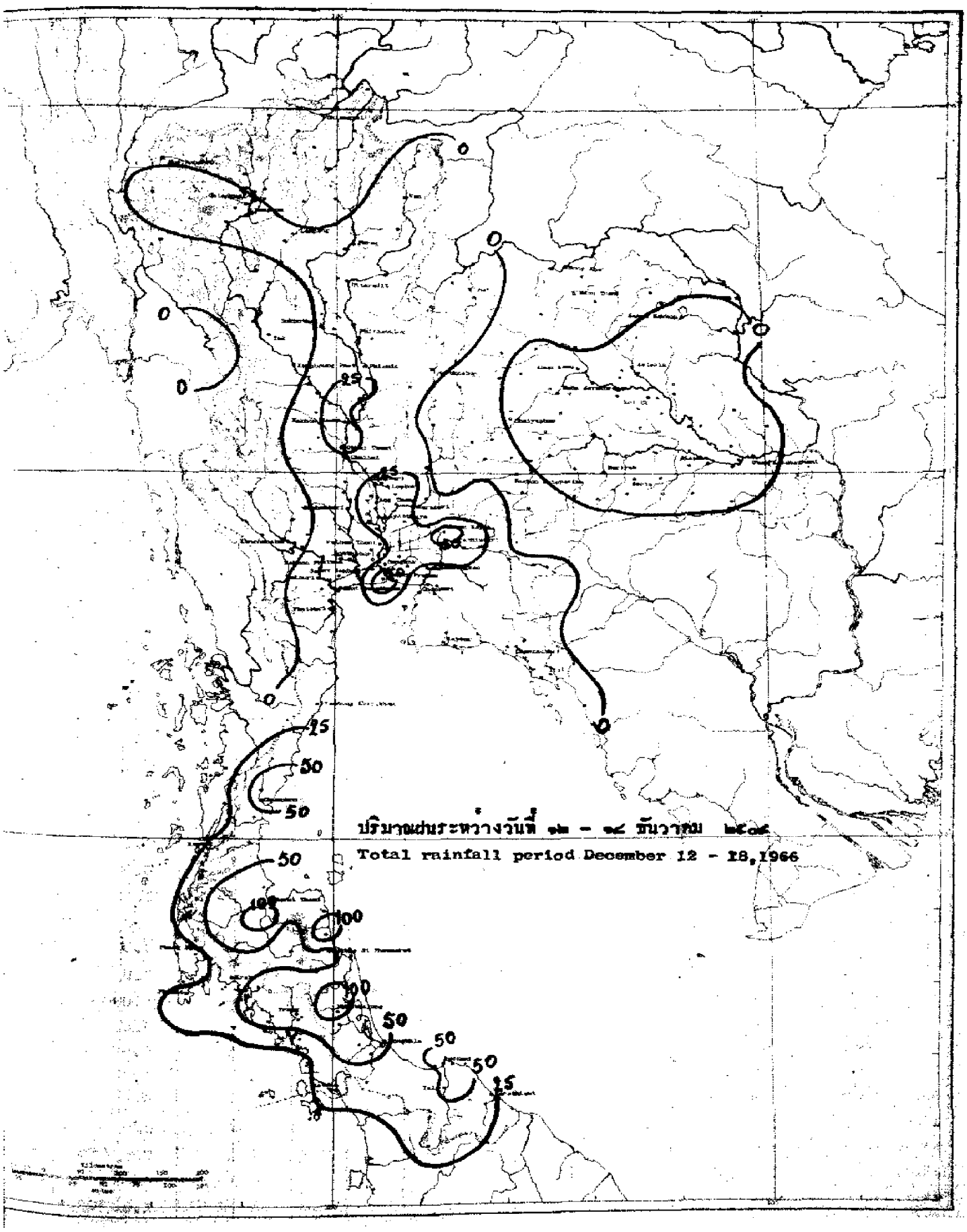
ปริมาณฝนระหว่างวันที่ ๑๒ - ๑๘ ธันวาคม ๒๕๐๙
Total rainfall period December 12 - 18,1966
0
25
50
100

สถานีฝน	Station	วันที่และจำนวนน้ำฝนเป็นมิลลิเมตร Date and amount of rainfall in m.m. ธันวาคม December							ฝนรวม มม. Total m.m.	ฝนรวมตั้งแต่ 1 ม.ค. Accumulative rain-fall Since Jan.1	
		12	13	14	15	16	17	18		ฝนจริง Actual	สูง(+)ต่ำ(-)กว่าปกติ Above(+) Below(-) Normal
ภาคเหนือ	Northern Part										
1.จ.เชียงราย	Chiangrai*								0.0	1876.9	+229.8
2.อ.แม่สาย	Mae Sai								0.0		
3.อ.เชียงแสน	Chiangsaen								0.0		
4.อ.เชียงของ	Chiangkhong								0.0		
5.อ.แม่จัน	Mae Chan								0.0		
6.อ.แม่สรวย	Mae Sruai								0.0		
7.อ.เทิง	Thoeng								0.0		
8.อ.เชียงคำ	Chiangkham								0.0		
9.อ.พาน	Phan								0.0		
10.อ.เวียงป่าเป้า	Wing Pa Pao								0.0		
11.อ.พะเยา	Phayao								0.0		
12.จ.แม่ฮ่องสอน	Mae Hongson*					T			T	1195.3	- 17.3
13.อ.ปาย	Pai								0.0		
14.อ.ขุนยวม	Khun Yaum	5.0							5.0		
15.อ.แม่สะเรียง	Mae Sariang*								0.0	1077.6	-189.0
16.จ.เชียงใหม่	Chiangmai*								0.0	866.0	-418.3
17.อ.ฝาง	Fang								0.0		
18.อ.เชียงดาว	Chiangdao								0.0		
19.อ.แม่แตง	Mae Taeng								0.0		
20.อ.แม่ริม	Mae Rim	..	..	..	..	..	..	..	..		
21.อ.สันทราย	San Sai								T		
22.อ.ดอยสะเก็ด	Doi Saket								0.0		
23.อ.สันกำแพง	San Kamphaeng								0.0		
24.อ.ฮางดง	Hang Dong								0.0		
25.อ.สารภี	Saraphi								0.0		
26.อ.สันป่าตอง	San Pa Tong								0.0		
27.อ.จอมทอง	Chom Thong								0.0		
28.อ.ฮอด	Hot								0.0		
29.จ.ลำพูน	Lamphun								0.0	..	..
30.อ.ป่าซาง	Pasang								0.0		
31.จ.ลำปาง	Lampang*						1.0		1.0	1147.3	+155.3
32.อ.งาว	Ngao								0.0		
33.อ.แจ้ห่ม	Chae Hom								0.0		
34.อ.เกาะคา	Ko Kha						4.5		4.5		
35.อ.สบปราบ	Sop Prap								0.0		
36.อ.เถิน	Thoen								0.0		
37.จ.แพร่	Phrae Airport*	T				0.4	T		0.4	798.6	-205.9
38.อ.สูงเม่น	Sung Men								0.0		
39.จ.น่าน	Nan*					1.8	T		1.8	1300.8	+191.8

สถานีฝน	Station	วันที่และจำนวนน้ำฝนเป็นมิลลิเมตร Date and amount of rainfall in m.m. ธันวาคม December 12	13	14	15	16	17	18	ฝนรวม มม. Total m.m.	ฝนรวมตั้งแต่ 1 ม.ค. Accumulative rain-fall Since Jan. 1 ฝนจริง Actual	สูง(+)ต่ำ(-)กว่าปกติ Above(+) Below(-) Normal
.อ.ทุ่งช้าง	Thung Chang								0.0		
.อ.ปัว	Pua					9.1			9.1		
.อ.นาน้อย	Na Noi								0.0		
.จ.อุตรดิตถ์	Uttaradit*						6.6		6.6	1250.5	-227.1
.อ.ลับแล	Lap Lae								0.0		
.อ.น้ำปาด	Nam Pat								0.0		
.จ.ตาก	Tak	..	..	..	..	..	..	..	..		
.เขื่อนภูมิพล	Bhumibol Dam*	..	..	..	..	..	..	..	..		
.อ.บ้านตาก	Ban Tak								0.0		
.สนามบินตาก	Tak Airport*								0.0	1090.8	+301.7
.อ.แม่สอด	Mae Sot*				8.9	3.6	T		12.5	1449.4	- 30.5
.จ.สุโขทัย	Sukhothai								0.0	1081.4	-227.2
.อ.สวรรคโลก	Sawankhalok								0.0		
.อ.กงไกรลาศ	Kongkrailat								0.0		
.อ.ศรีสำโรง	Si Samrong	..	..	..	..	..	..	..	..		
.จ.พิษณุโลก	Phitsanulok*					6.8	T		6.8	1503.8	+145.5
.อ.พรหมพิราม	Phrom Phiram								0.0		
.อ.วังทอง	Wang Thong								0.0		
.อ.บางกระทุ่ม	Bang Kratum								0.0		
.จ.กำแพงเพชร	Kamphaeng Phet								0.0	1543.6	+705.1
.อ.คลองขลุง	Khlong Khlung								0.0		
.อ.ขานุวรลักษบุรี	Khanu Woralakburi								0.0		
.จ.พิจิตร	Phichit								0.0	1956.5	+595.0
.อ.ตะพานหิน	Taphanhin					24.7			24.7		
.อ.บางมูลนาก	Bang Munnak								0.0		
.จ.เพชรบูรณ์	Phetchabun*					5.6			5.6	1164.0	+ 0.6
.อ.หล่มเก่า	Lom Kao					20.3	T		20.3		
.อ.หล่มสัก	Lom Sak					5.7			5.7		
.อ.ชนแดน	Chon Daen					13.1			13.1		
.อ.วิเชียรบุรี	Wichianburi								0.0		
ภาคตะวันออกเฉียงเหนือ	**Northeastern Part**										
.จ.เลย	Loei*					3.4			3.4	1143.2	-147.2
.อ.เชียงคาน	Chiangkhan					19.1			19.1		
อ.ท่าลี่	Tha Li								0.0		
อ.ด่านซ้าย	Dan Sai								0.0		
อ.วังสะพุง	Wang Saphung					4.9			4.9		
จ.หนองคาย	Nong Khai*					T			T	1615.5	- 6.5
อ.บึงกาฬ	Bung Kan								0.0		
อ.โพนพิสัย	Phon Phisai								0.0		
อ.ท่าบ่อ	Tha Bo								0.0		

สถานีฝน	Station	วันที่และจำนวนน้ำฝนเป็นมิลลิเมตร Date and amount of rainfall in m.m. ธันวาคม December							ฝนรวม m.m. Total m.m.	ฝนรวมตั้งแต่ 1 ม.ค. Accumulative rain-fall Since Jan.1	
		12	13	14	15	16	17	18		ฝนจริง Actual	สูง(+)ต่ำ(-)กว่าปกติ Above(+) Below(-) Normal
10.จ.อุดรธานี	Udon Thani*					T			T	1598.7	+238.1
11.อ.บ้านผือ	Ban Phu								0.0		
12.อ.เพ็ญ	Phen								0.0		
13.อ.หนองหาร	Nong Han								0.0		
14.อ.หนองบัวลำภู	Nong Bua Lamphu								0.0		
15.จ.สกลนคร	Sakon Nakhon*					14.4			14.4	1445.9	- 28.7
16.อ.วานรนิวาส	Wanon Niwat								0.0		
17.อ.ส่างแดนดิน	Sawang Daen Din								0.0		
18.อ.พรรณานิคม	Phanna Nikhom								0.0		
19.จ.นครพนม	Nakhon Phanom*								0.0	2375.0	+271.5
20.อ.บ้านแพง	Ban Phaeng								0.0		
21.อ.ท่าอุเทน	Tha Uten								0.0		
22.อ.นาแก	Na Kae					T			T		
23.อ.ธาตุพนม	That Phanom								0.0		
24.อ.มุกดาหาร	Mukdahan*				3.6	7.1			10.7	1610.6	+283.0
25.จ.ชัยภูมิ	Chaiyaphum*				0.2				0.2	1218.9	+345.9
26.อ.ภูเขียว	Phu Khieo					5.2			5.2		
27.อ.เกษตรสมบูรณ์	Kaset Sombun								0.0		
28.อ.คอนสวรรค์	Khon Sawan				1.5	2.3			3.8		
29.อ.จตุรัส	Chaturat								0.0		
30.อ.บำเหน็จณรงค์	Bamnet Narong								0.0		
31.จ.ขอนแก่น	Khon Kaen*				7.1	2.9			10.0	1357.8	+103.8
32.อ.น้ำพอง	Nam Phong								0.0		
33.อ.ภูเวียง	Phu Wiang				1.0	5.2			6.2		
34.อ.ชุมแพ	Chum Phae				3.9				3.9		
35.อ.มัญจาคีรี	Mancha Khiri					3.6			3.6		
36.อ.ชนบท	Chonnabot				10.5	3.9			14.4		
37.อ.บ้านไผ่	Ban Phai				6.1	3.5			9.6		
38.อ.พล	Phon				4.5	6.5			11.0		
39.จ.มหาสารคาม	Maha Sarakham				1.7	1.6			3.3	1432.4	+195.2
40.อ.โกสุมพิสัย	Kosum Phisai				11.5	0.1			11.6		
41.อ.บรบือ	Borabu								0.0		
42.อ.พยัคฆภูมิพิสัย	Phayakphum Phisai				2.5	0.7			3.2		
43.จ.กาฬสินธุ์	Kalasin				1.3				1.3	2099.4	+691.8
44.อ.สหัสขันธ์	Sahatkhan								0.0		
45.อ.ยางตลาด	Yang Talat					19.3			19.3		
46.อ.กันทรวิชัย	Kanthara Wichai								0.0		
47.อ.กมลาไสย	Kamalasai				0.4				0.4		
48.จ.ร้อยเอ็ด	Roi Et*				T	T			T	1864.9	+525.4
49.อ.โพนทอง	Phon Thong				3.4				3.4		

สถานีฝน	Station	วันที่และจำนวนน้ำฝนเป็นมิลลิเมตร Date and amount of rainfall in m.m. ธันวาคม December							ฝนรวม มม. Total m.m.	ฝนรวมตั้งแต่ 1 ม.ค. Accumulative rain-fall Since Jan. 1	
		12	13	14	15	16	17	18		ฝนจริง Actual	สูง(+)ต่ำ(-)กว่าปกติ Above(+) Below(-) Normal
0.อ.ธวัชบุรี	Thawatburi								0.0		
1.อ.อาจสามารถ	At Samat								0.0		
2.อ.เสลภูมิ	Selaphum					2.6			2.6		
3.อ.จตุรพักตรพิมาน	Chaturaphak Phiman								0.0		
4.อ.เกษตรวิสัย	Kaset Wisai				6.5				6.5		
5.อ.พนมไพร	Phanom Phrai								0.0		
6.อ.สุวรรณภูมิ	Suwannaphum				9.8				9.8		
7.จ.นครราชสีมา	Nakhon Ratchasima*								0.0	1316.3	+183.5
8.อ.บัวใหญ่	Bua Yai								0.0		
9.อ.คง	Khong				T	T			T		
0.อ.ด่านขุนทด	Dan Khunthot								0.0		
1.อ.โนนไทย	Non Thai								0.0		
2.อ.โนนสูง	Non Sung				1.5				1.5		
3.อ.พิมาย	Phimai								0.0		
4.อ.ปากช่อง	Pak Chong	..	..	..	..	..	..	..	..		
5.อ.สีคิ้ว	Si Khiu				2.9	1.5			4.4		
6.อ.สูงเนิน	Sung Noen								0.0		
7.อ.จักราช	Chakkarat								0.0		
8.อ.ปักธงชัย	Pak Thong Chai								0.0		
9.อ.โชคชัย	Chok Chai								0.0		
0.อ.ครบุรี	Khonburi								0.0		
1.จ.บุรีรัมย์	Burirum				18.2				18.2	2184.5	+846.2
2.อ.พุทไธสง	Phutthai Song				3.5	0.5			4.0		
3.อ.สตึก	Satuk								0.0		
4.อ.ลำปลายมาศ	Lam Plai Mat								0.0		
5.อ.นางรอง	Nang Rong				1.3				1.3		
6.อ.ประโคนชัย	Prakhon Chai								0.0		
7.จ.สุรินทร์	Surin*				7.8				7.8	1607.7	+473.2
8.อ.ท่าตูม	Tha Tum								0.0		
9.อ.รัตนบุรี	Rattanaburi				7.8				7.8		
0.อ.ศรีขรภูมิ	Si Khoraphum								0.0		
1.อ.ปราสาท	Prasat								0.0		
2.อ.สังขะ	Sangkha				1.6				1.6		
3.จ.ศรีสะเกษ	Sisaket				15.5				15.5	1876.5	+568.5
4.อ.ราษีไศล	Rasisalai				21.6				21.6		
5.อ.อุทุมพรพิสัย	Uthumphon Phisai				4.7				4.7		
6.อ.กันทรารมย์	Kanthararom								0.0		
7.อ.อุทุมพร	Mukhan								0.0		
8.จ.กันทรลักษ์	Kantharalak								0.0		
9.จ.อุบลราชธานี	Ubon Ratchathani*				8.2	T			8.2	2256.5	+577.4

สถานีฝน	Station	วันที่และจำนวนน้ำฝนเป็นมิลลิเมตร Date and amount of rainfall in m.m. ธันวาคม December							ฝนรวม ม.ม. Total m.m.	ฝนรวมตั้งแต่ 1 ม.ค. Accumulative rain-fall Since Jan.1	
		12	13	14	15	16	17	18		ฝนจริง Actual	สูง(+)ต่ำ(-)กว่าปกติ Above(+) Below(-) Normal
90.อ.ชานุมาน	Chanuman								0.0		
91.อ.เขมราฐ	Khemmarat								0.0		
92.อ.อำนาจเจริญ	Amnat Charoen								12.8		
93.อ.ยะโสธร	Yasothon								0.0		
94.อ.คำเขื่อนแก้ว	Kham Khuan Kaeo								0.0		
95.อ.ตระการพืชผล	Trakan Phut Phon								0.0		
96.อ.มหาชนะชัย	Maha Chana Chai								0.0		
97.อ.เขื่องใน	Khuang Nai								0.0		
98.อ.โขงเจียม	Khong Chiam								0.0		
99.อ.พิบูลมังษาหาร	Phibun Mangsahan								0.0		
100.อ.เดชอุดม	Det Udom								0.0		
ภาคกลาง	Central Part										
1.จ.นครสวรรค์	Nakhon Sawan*					45.6			45.6	1403.0	+212.0
2.อ.บรรพตพิสัย	Banphot Phisai								0.0		
3.อ.ลาดยาว	Lat Yao					12.9			12.9		
4.อ.ชุมแสง	Chumsaeng					11.7			11.7		
5.อ.พยุหคีรี	Phayuha Khiri								0.0		
6.จ.อุทัยธานี	Uthai Thani								0.0	1498.3	+282.8
7.อ.หนองฉาง	Nong Chang					10.8			10.8		
8.อ.ทับทัน	Thab Than								0.0		
9.อ.หนองขาหย่าง	Nong Kha Yang								0.0		
10.อ.บ้านไร่	Ban Rai	..	..	..	..	..	..	..	..		
11.จ.ชัยนาท	Chainat								0.0	1396.4	+169.1
12.อ.มโนรมย์	Manorom					24.4			24.4		
13.อ.วัดสิงห์	Wat Sing					14.2			14.2		
14.จ.สิงห์บุรี	Singburi								0.0	1463.8	+343.1
15.อ.อินทรบุรี	Inburi								0.0		
16.อ.บางระจัน	Bangrachan								0.0		
17.อ.พรหมบุรี	Phromburi					17.2			17.2		
18.จ.ลพบุรี	Lopburi*					46.6			46.6	1599.1	+352.[illegible]
19.อ.บ้านหมี่	Ban Mi								0.0		
20.อ.ไชยบาดาล	Chai Badan								0.0		
21.อ.ท่าวุ้ง	Tha Wung								0.0		
22.จ.สุพรรณบุรี	Suphanburi*				2.0	3.0			5.0	1378.2	+118.[illegible]
23.อ.เดิมบางนางบวช	Doembang Nangbuat					17.5			17.5		
24.อ.สามชุก	Sam Chuk								0.0		
25.อ.ศรีประจันต์	Si Prachan								0.0		
26.อ.บางปลาม้า	Bang Pla Ma				1.6				1.6		
27.อ.สองพี่น้อง	Song Phi Nong								0.0		
28.จ.อ่างทอง	Ang Thong					29.0			29.0	1778.3	+480.[illegible]

สถานีฝน	Station	วันที่และจำนวนน้ำฝนเป็นมิลลิเมตร Date and amount of rainfall in m.m. ธันวาคม December							ฝนรวม มม. Total m.m.	ฝนรวมตั้งแต่ 1 ม.ค. Accumulative rain-fall Since Jan. 1	
		12	13	14	15	16	17	18		ฝนจริง Actual	สูง(+)ต่ำ(-)กว่าปกติ Above(+) Below (-) Normal
อ.โพธิ์ทอง	Pho Thong					35.2			35.2		
อ.ไชโย	Chaiyo								0.0		
อ.วิเศษไชยชาญ	Wiset Chaichan					47.6			47.6		
อ.ป่าโมก	Pa Mok					22.1			22.1		
จ.สระบุรี	Saraburi					9.8			9.8	2065.6	+598.2
อ.บ้านหมอ	Ban Mo								0.0		
อ.แก่งคอย	Kaeng Khoi	**	**	**	**	**	**	**	**		
อ.หนองแค	Nong Khae				3.8	2.3			6.1		
จ.พระนครศรีอยุธยา	Ayutthaya					0.4			0.4	1436.0	+231.7
อ.ท่าเรือ	Tha Rua				T	21.6			21.6		
อ.ผักไห่	Phak Hai				0.8	44.5			45.3		
อ.บางบาล	Bang Ban								0.0		
อ.บางไทร	Bang Sai								0.0		
อ.เสนา	Sena				T				T		
อ.บางปะอิน	Bang Pa-in				T				T		
จ.นครนายก	Nakhon Nayok			T	50.6				50.6	2183.8	+ 90.5
อ.บ้านนา	Ban Na				15.4				15.4		
อ.ปากพลี	Pak Phli				29.3				29.3		
จ.ปราจีนบุรี	Prachinburi*					T	5.8		5.8	2608.8	+609.2
อ.บ้านสร้าง	Ban Sang				15.6	7.7	15.8		39.1		
อ.ศรีมหาโพธิ์	Si Maha Pho					5.5	23.7		29.0		
อ.กบินทร์บุรี	Kabinburi				0.5	5.6	1.0		7.1		
อ.สระแก้ว	Sa Kaeo								0.0		
อ.วัฒนานคร	Watthana Nakhon				4.7				4.7		
อ.อรัญประเทศ	Aranyaprathet*				19.3	0.8			20.1	1794.0	+146.0
จ.ปทุมธานี	Pathum Thani				23.8				23.8	1183.8	-327.5
อ.ธัญบุรี	Thanyaburi				28.8	T			28.8		
จ.นนทบุรี	Nonthaburi					16.5			16.5	**	**
อ.บางบัวทอง	Bang Bua Thong								0.0		
จ.กาญจนบุรี	Kanchanaburi*				T	4.1	T		4.1	991.8	- 77.4
อ.สังขละบุรี	Sang Khlaburi								0.0		
อ.ทองผาภูมิ	Thong Pha Phum								0.0		
อ.ไทรโยค	Sai Yok								0.0		
กิ่ง อ.ศรีสวัสดิ์	Si Sawat								0.0		
อ.บ่อพลอย	Bo Phloi	**	**	**	**	**	**	**	**		
อ.พนมทวน	Phanom Thuan								0.0		
อ.ท่าม่วง	Tha Muang					T			T		
จ.นครปฐม	Nakhon Pathom				0.2	16.8			17.0	**	**
อ.นครชัยศรี	Nakhon Chai Si					17.4			17.4		
จ.ธนบุรี (บางกอกน้อย)	Thonburi				16.7	11.3			28.0	1555.8	+157.1

สถานีฝน	Station	วันที่และจำนวนน้ำฝนเป็นมิลลิเมตร Date and amount of rainfall in m.m. ธันวาคม December							ฝนรวม มม. Total m.m.	ฝนรวมตั้งแต่ 1 ม.ค. Accumulative rain-fall Since Jan.1	
		12	13	14	15	16	17	18		ฝนจริง Actual	เกิน(+)ต่ำ(-) กว่าปกติ Above(+) Below(-) Normal
69. อ.บางขุนเทียน	Bang Khun Thian	**	**	**	**	**	**	**	**		
70. กรมอุตุนิยมวิทยา	Bangkok*				2.4	3.3			5.7	1651.1	+108.3
71. สนามบินดอนเมือง	Don Muang*				36.7	11.1	0.8		48.6	1248.7	-375.7
72. อ.บางเขน	Bang Khen				18.3				18.3		
73. อ.มีนบุรี	Minburi				54.4				54.4		
74. อ.ลาดกระบัง	Lat Krabang								0.0		
75. อุตุฯบางนา	Bang Na*				17.8	6.2			24.0		
76. จ.ฉะเชิงเทรา	Chachoengsao				1.2	19.1			20.3	1661.0	+340.3
77. อ.บ้านโพธิ์	Ban Pho				9.9				9.9		
78. จ.ราชบุรี	Ratburi					4.7			4.7	1420.7	+325.1
79. อ.บ้านโป่ง	Ban Pong					17.2			17.2		
80. อ.โพธาราม	Photharam					7.3			7.3		
81. อ.ดำเนินสดวก	Damnoen Saduak								0.0		
82. อ.ปากท่อ	Pak Tho								0.0		
83. จ.สมุทรสงคราม	Samut Songkhram								0.0	1841.4	+682.3
84. อ.บางคนที	Bang Khonthi								0.0		
85. อ.อัมพวา	Amphawa					T			T		
86. จ.สมุทรสาคร	Samut Sakhon					15.3			15.3	1643.6	+164.7
87. จ.สมุทรปราการ	Samut Prakan			T	16.0	0.2			16.2	1679.0	+ 99.0
88. อ.พระประแดง	Phrapradaeng				24.4	32.7			57.1		
89. ป้อมพระจุลฯ	Pom Phrachun*	***	**	**	**	**	**	**	**		
90. บางปู	Bang Pu*	**	**	*	**	**	**	**	**		
91. อ.บางพลี	Bang Phli								0.0		
ฝั่งอ่าวไทยตะวันออก	Gulf of Thailand East Coast										
1. จ.ชลบุรี	Chonburi*			0.1	0.1	13.3	0.3		13.8	1570.4	+115.0
2. อ.พานทอง	Phan Thong								0.0		
3. อ.พนัสนิคม	Phanat Nikhom						2.0		2.0		
4. อ.บ้านบึง	Ban Bung			2.2					2.2		
5. อ.สีชัง	Si Chang*			T	0.4	4.0			4.4		
6. อ.ศรีราชา	Si Racha			T	12.5				12.5		
7. อ.สัตหีบ	Sattahip*			3.0		T			3.0	1519.1	+316.7
8. จ.ระยอง	Rayong			0.1		1.0			1.1	**	**
9. อ.บ้านค่าย	Ban Khai				3.6				3.6		
10. อ.บ้านเพ	Ban Phe*					1.2			1.2		
11. อ.แกลง	Klaeng			6.9	10.2				19.1		
12. จ.จันทบุรี	Chanthaburi*			5.8	0.8	18.0		T	24.6	3491.1	+498.-
13. อ.โป่งน้ำร้อน	Pong Namron	**	**	**	**	**	**	**	**		
14. อ.ท่าใหม่	Tha Mai			3.5		9.3			12.8		
15. อ.มะขาม	Makham			14.2	4.4	4.6			23.2		
16. อ.ขลุง	Khlung	**	**	**	**	**	**	**	**		

สถานีสน	Station	วันที่และจำนวนน้ำฝนเป็นมิลลิเมตร Date and amount of rainfall in m.m. ธันวาคม December							ฝนรวม มม. Total m.m.	ฝนรวมตั้งแต่ 1 ม.ค. Accumulative rain-fall Since Jan.1	
		12	13	14	15	16	17	18		ฝนจริง Actual	สูง(+)ต่ำ(-)กว่าปกติ Above(+) Below(-) Normal
จ.ตราด	Trat								0.0	4034.9	+324.4
อ.เขาสมิง	Khao Saming								0.0		
อ.แหลมงอบ	Laem Ngop								0.0		
อ.คลองใหญ่	Khlong Yai*			3.2	4.2	T	1.2		8.6	5218.1	+408.1
ภาคใต้ฝั่งตะวันตก	Gulf of Thailand West Coast										
จ.เพชรบุรี	Phetburi								0.0	1537.6	+342.4
อ.บ้านแหลม	Ban Laem					4.5			4.5		
อ.ชะอำ	Cha Am					2.1			2.1		
จ.ประจวบคีรีขันธ์	Prachuap Khirikhan*			7.1		3.7			10.8	1071.2	+ 17.1
อ.หัวหิน	Hua Hin*				T	2.3			2.3	1133.5	+ 57.2
จ.ชุมพร	Chumphon*	7.1	68.8	1.4	1.1		T		78.4	2033.1	+ 31.1
อ.ท่าแซะ	Tha Sae	1.2	84.7	1.6					87.5		
อ.สวี	Sawi		23.5						23.5		
อ.หลังสวน	Lang Suan	17.0		24.6					41.6		
จ.สุราษฎร์ธานี	Bandon*	8.4	1.4		0.2	8.4			18.4	1895.1	+428.3
อ.ไชยา	Chaiya	52.3							52.3		
อ.พุนพิน	Phun Phin	21.7				82.4			104.1		
อ.บ้านนาสาร	Ban Nasan								0.0		
จ.นครศรีธรรมราช	Nakhon Si Thammarat*	15.3	0.6	1.0	T	1.8			18.7	2603.7	+ 80.0
อ.สิชล	Sichon	..	..	..	..	..	..	..	..		
อ.ท่าศาลา	Tha Sala	51.4	49.0						100.4		
อ.ฉวาง	Chawang	24.2	18.5						42.7		
อ.ทุ่งสง	Thun Song	24.6	28.3		1.1				54.0		
อ.ร่อนพิบูลย์	Ron Phibun	..	..	..	..	..	..	..	..		
อ.ปากพนัง	Pak Phanang		69.1						69.1		
จ.พัทลุง	Phatthalung	43.7	38.3		28.9		1.2		112.1	2398.4	+176.4
อ.เขาไชยสน	Khao Chai Son	32.4	9.6	8.4	4.9		9.7		65.0		
จ.สงขลา	Songkhla*	27.9	1.1	3.6	11.4	T	1.7		45.9	2753.6	+1030.6
อ.รัตภูมิ	Rattaphum	51.1	24.5						75.6		
อ.หาดใหญ่	Hat Yai	16.2				27.1			43.3		
อ.สะเดา	Sadao				38.0				38.0		
จ.ปัตตานี	Pattani*	55.2	4.5	T		1.0	T		60.7	2170.4	+896.0
อ.หนองจิก	Nong Chik	..	..	..	..	..	..	..	..		
อ.ยะหริ่ง	Yaring		34.8						34.8		
อ.ปะนาเระ	Panare	0.7	14.5						15.2		
จ.ยะลา	Yala	64.2	[illegible]	[illegible]					64.2	..	..
อ.เบตง	Be Tong	14.8	3.3			13.4	5.7		37.2		
จ.นราธิวาส	Narathiwat*	0.1	20.1	0.4			T		20.6	3290.5	+801.7
อ.ยี่งอ	Yi Ngo		8.0						8.0		
อ.ระแงะ	Ra Ngae	11.3	16.9	9.1					37.3		

สถานีฝน	Station	วันที่และจำนวนน้ำฝนเป็นมิลลิเมตร Date and amount of rainfall in m.m. ธันวาคม December 12	13	14	15	16	17	18	ฝนรวม ม.ม. Total m.m.	ฝนรวมตั้งแต่ 1 ม.ค. Accumulative rain-fall Since Jan.1 ฝนจริง Actual	สูง(+)ต่ำ(-)กว่าปกติ Above(+) Below(-) Normal
36.อ.ตากใบ	Tak Bai				3.3				3.3		
ภาคใต้ฝั่งตะวันตก	Southern Thailand West Coast										
1.จ.ระนอง	Ranong*	6.0	2.0	4.0	T	1.0	16.8		29.8	4259.5	-617.1
2.อ.กระบุรี	Kraburi	..	..	..	..	..	..	..	..		
3.จ.พังงา	Phang Nga	5.3	4.0	3.0	4.0				16.3	3310.3	+834.6
4.อ.ตะกั่วป่า	Takua Pa	34.2	6.7		8.4				49.3		
5.อ.ท้ายเหมือง	Thai Muang	6.8	0.9						7.7		
6.อ.ตะกั่วทุ่ง	Takua Thung	5.6	3.1		0.3				9.0		
7.จ.ภูเก็ต	Phuket*	..	..	..	..	..	..	..	..		
8.สนามบินภูเก็ต	Phuket Airport*	8.3	13.6		T			5.0	26.9	3052.7	+729.3
9.อ.ถลาง	Thalang	..	..	..	..	..	..	..	..		
10.จ.กระบี่	Krabi	14.4	16.2	T	2.9				33.5	..	..
11.อ.คลองท่อม	Khlong Thom	44.6	19.3		4.5				68.4		
12.จ.ตรัง	Trang	22.7	26.8						49.5		
13.สนามบินตรัง	Trang Airport*	36.8	49.9		3.6	2.6			92.9	2454.9	+ 81.6
14.อ.สิเกา	Si Kao	30.2	10.2		1.0		42.9		84.3		
15.อ.ย่านตาขาว	Yan Ta Khao	38.7	37.6						76.3		
16.อ.ปะเหลียน	Pa Lian		8.9						8.9		
17.จ.สตูล	Satun			21.3	16.2				37.5	2487.9	+732.1
18.อ.ละงู	La Ngu	2.5	2.5						5.0		

หมายเหตุ ช่องว่าง ไม่มีรายงานฝนตก — Remark Blank No report
* สถานีตรวจอากาศ — * Synoptic Station
T ฝนเล็กน้อยวัดไม่ได้ — T Trace
.. ไม่มีรายงาน — .. No report

อุณหภูมิสูงสุดและต่ำสุดประจำวันที่ ๑๒ - ๑๘ ธันวาคม ๒๕๐๙

Daily Max. and Min. Temperature December 12 - 18 , 1966

สถานี	Station	อุณหภูมิสูงสุดและต่ำสุดเป็นองศา ซ. Max. and Min. Temperature in degree C. 12	13	14	15	16	17	18	เฉลี่ยสูงสุดต่ำสุด Average Max. Min.	เฉลี่ยในสัปดาห์ Weekly Mean	ค่าปกติประจำเดือน Month Normal
ภาคเหนือ	Northern Part										
1.จ.เชียงราย	Chiangrai	30.3 / 17.0	29.0 / 17.8	29.5 / 17.5	30.2 / 18.5	31.0 / 18.5	30.7 / 19.5	31.6 / 19.8	30.2 / 18.4	24.4	20.[illegible]
2.อ.ฝาง	Fang	..	..	..	..	..	..	..	..	..	..

สถานี	Station	อุณหภูมิสูงสุดและต่ำสุดเป็นองศา ซ. Max. and Min. Temperature in degree C. 12	13	14	15	16	17	18	เฉลี่ยสูงสุด ต่ำสุด Average Max. Min.	เฉลี่ยในสัปดาห์ Weekly Mean	ค่าปกติประจำเดือน Monthly Normal
.จ.แม่ฮ่องสอน	Mae Hongson	33.3 19.1	31.7 21.0	31.9 20.2	33.3 19.6	33.3 20.0	33.0 21.0	30.4 20.7	32.4 20.2	26.3	22.3
.จ.เชียงใหม่	Chiangmai	31.3 17.6	30.5 19.3	31.0 18.1	31.9 18.1	32.3 18.1	31.5 20.5	32.0 19.0	31.5 18.7	25.1	21.8
.จ.น่าน	Nan	31.7 17.8	31.2 17.5	31.7 17.9	32.5 17.5	33.4 17.9	30.6 21.4	32.8 21.2	32.0 18.7	25.4	21.9
.จ.ลำปาง	Lampang	32.2 17.0	31.8 18.5	32.3 17.7	33.4 17.8	33.6 18.2	31.8 20.4	33.7 20.0	32.7 18.5	25.6	22.1
.อ.แม่สะเรียง	Mae Sariang	33.4 20.0	34.0 21.0	34.0 19.5	33.9 19.7	34.2 19.3	34.5 21.2	35.0 20.0	34.1 20.1	27.1	23.0
.จ.แพร่	Phrae	.. 17.8	33.3 18.2	33.0 18.3	34.4 18.6	34.5 19.1	32.4 23.3	33.9 21.1	33.6 19.5	26.6	22.2
.จ.อุตรดิตถ์	Uttaradit	33.7 20.1	33.0 20.9	33.8 19.5	35.0 20.0	34.9 20.9	32.3 23.5	34.1 21.5	33.8 20.9	27.4	24.3
.เขื่อนภูมิพล	Bhumibol Dam	..	..	..	..	..	..	..	..	..	..
.จ.ตาก	Tak	32.0 18.4	31.9 19.0	32.0 ..	33.3 18.8	32.4 20.5	32.7 23.0	33.7 20.9	32.6 20.1	26.4	22.9
.จ.พิษณุโลก	Phitsanulok	34.0 21.8	33.0 22.3	33.3 23.1	33.5 22.3	33.5 22.6	31.7 23.5	33.7 22.6	33.2 22.6	27.9	24.6
.อ.แม่สอด	Mae Sot	33.0 18.2	32.0 18.8	33.4 18.6	33.9 19.4	32.9 19.4	32.2 23.5	33.3 21.7	33.0 19.9	26.5	23.0
จ.เพชรบูรณ์	Phetchabun	33.3 19.3	30.4 16.6	34.5 20.6	34.7 20.1	34.0 22.4	32.3 22.3	34.0 20.7	33.3 20.3	26.8	22.8
<u>เขตตะวันออกเฉียงเหนือ</u>	<u>Northeastern Part</u>										
จ.หนองคาย	Nong Khai	29.8 20.1	28.7 19.0	31.4 20.0	32.4 22.2	29.6 22.2	31.5 22.5	.. 22.4	30.6 21.2	25.9	..
จ.เลย	Loei	30.7 17.9	31.5 15.3	32.6 17.9	33.2 17.4	32.0 18.6	31.0 21.3	33.4 20.7	32.1 18.4	25.3	21.1
จ.อุดรธานี	Udon Thani	30.4 20.4	30.0 18.5	31.8 19.5	34.0 20.3	29.6 23.0	31.5 22.0	33.5 21.6	31.5 20.8	26.2	22.3
จ.นครพนม	Nakhon Phanom	30.2 18.7	29.8 17.3	32.4 19.9	33.9 20.3	31.3 22.2	33.6 22.0	33.2 21.0	32.1 20.2	26.2	21.7
จ.สกลนคร	Sakon Nakhon	30.8 16.9	29.3 17.0	32.3 20.2	33.3 19.8	30.3 23.2	32.3 21.6	33.6 20.5	31.7 19.9	25.8	21.9
อ.มุกดาหาร	Mukdahan	31.0 17.3	31.0 18.4	32.2 18.0	33.6 21.3	31.0 22.2	33.0 22.0	34.0 21.0	32.3 20.0	26.2	21.9
จ.ขอนแก่น	Khon Kaen	31.2 19.6	30.5 18.4	32.7 20.8	33.4 20.7	29.0 23.5	33.3 22.1	34.2 21.6	32.0 21.0	26.5	22.9
จ.ร้อยเอ็ด	Roi Et	31.2 19.0	31.5 19.5	33.7 10.9	33.4 22.8	.. 24.0	32.5 22.0	34.2 21.0	32.8 21.0	26.9	23.0
จ.ชัยภูมิ	Chaiyaphum	30.0 21.4	31.0 20.4	31.5 22.4	32.9 22.0	30.3 24.0	34.8 22.4	33.5 21.6	32.0 22.0	27.0	23.4
จ.อุบลราชธานี	Ubon Ratchathani	32.5 19.7	.. 20.8	32.8 20.0	34.0 23.6	.. 23.5	33.1 20.6	34.0 23.0	33.3 21.6	27.3	23.7
จ.สุรินทร์	Surin	30.8 18.2	30.3 20.1	30.5 19.5	33.5 21.3	31.3 22.1	32.8 20.4	34.3 21.0	31.9 20.4	26.2	23.3
จ.นครราชสีมา	Nakhon Ratchasima	31.0 19.7	29.8 18.9	31.5 20.2	34.5 21.6	31.7 23.1	33.7 22.9	33.8 20.9	32.3 21.0	26.7	23.0
<u>ภาคกลาง</u>	<u>Central Part</u>										
จ.นครสวรรค์	Nakhon Sawan	33.1 20.5	31.5 20.2	32.9 21.7	33.1 21.1	32.7 24.0	30.2 23.0	33.4 22.0	32.4 21.8	27.1	24.5
จ.ลพบุรี	Lopburi	32.5 19.5	34.0 20.0	31.4 21.7	34.2 21.7	31.5 23.0	31.8 21.5	34.1 22.0	32.8 21.3	27.1	25.3
จ.สุพรรณบุรี	Suphanburi	31.7 22.3	31.8 22.0	32.5 22.5	31.3 22.8	30.8 24.6	31.4 23.3	32.7 23.6	31.7 22.9	27.3	24.7

สถานี	Station	อุณหภูมิสูงสุดและต่ำสุดเป็นองศา ซ. Max. and Min. Temperature in degree C.							เฉลี่ยสูงสุดต่ำสุด Average Max. Min.	เฉลี่ยในสัปดาห์ Weekly Mean	ค่าปกติประจำเดือน Monthl Norma
		12	13	14	15	16	17	18			
4. จ.ปราจีนบุรี	Prachinburi	33.2 22.0	32.5 21.9	.. 22.0	33.0 23.5	.. 23.0	33.8 22.9	33.0 23.2	33.1 22.6	27.9	25.4
5. จ.กาญจนบุรี	Kanchanaburi	32.0 21.1	31.5 21.1	31.6 21.7	32.0 21.9	29.9 23.4	32.5 23.0	33.1 22.0	31.8 22.0	26.9	24.1
6. สนามบินดอนเมือง	Don Muang	34.3 23.1	33.5 23.5	33.4 23.5	33.4 23.4	32.3 23.5	32.0 24.0	.. 23.8	33.2 23.5	28.4	25.8
7. กรมอุตุนิยมวิทยา	Bangkok	33.3 25.1	32.5 23.5	33.5 24.4	32.6 25.2	32.3 24.5	32.8 24.4	33.6 24.9	32.9 24.6	28.8	25.7
8. อ.อรัญประเทศ	Aranyaprathet	31.7 22.2	30.9 21.3	30.3 21.6	32.4 22.3	29.4 22.7	32.8 22.4	33.9 21.7	31.6 22.0	26.8	24.5
9. อุตุฯบางนา	Bang Na	32.5 23.8	32.1 22.5	32.0 23.3	32.0 24.2	31.6 23.9	.. 24.0	.. ..	32.0 23.6	27.8	..
<u>อ่าวไทยฝั่งตะวันออก</u>	<u>Gulf of Thailand East Coast</u>										
1. ป้อมพระจุลฯ	Pom Phrachun	..	..	..	..	..	..	..	..	..	..
2. จ.ชลบุรี	Chonburi	32.8 23.2	32.5 22.4	32.5 24.3	32.5 24.7	31.6 24.3	30.6 22.8	31.3 23.1	32.0 23.5	27.8	25.6
3. อ.สีชัง	Si Chang.	31.8 20.8	32.0 24.0	31.6 23.4	30.2 24.2	30.8 24.6	30.1 23.5	30.6 24.3	31.0 23.5	27.3	26.5
4. อ.สัตหีบ	Sattahip	35.8 24.7	34.5 24.2	35.6 23.4	34.0 24.0	35.1 24.4	36.5 23.8	34.7 ..	35.2 24.1	29.7	27.2
5. จ.ระยอง	Rayong	31.8 22.0	33.3 22.0	.. 22.2	.. ..	29.5 ..	.. 23.5	.. ..	.. 22.4	..	..
6. อ.บ้านเพ	Ban Phe	31.1 21.8	30.0 21.3	.. 21.2	.. ..	27.6 ..	.. 22.4	.. ..	.. 21.7	..	..
7. จ.จันทบุรี	Chanthaburi	33.0 22.1	30.2 22.7	32.2 23.7	32.0 22.6	31.6 22.8	31.3 23.0	32.5 22.7	31.8 22.8	27.3	25.5
8. อ.แหลมงอบ	Laem Ngop	32.7 21.4	30.2 23.4	31.0 23.7	.. 22.2	.. ..	.. ..	.. ..	.. 22.7	..	..
9. อ.คลองใหญ่	Khlong Yai	.. 21.3	.. 22.0	31.5 22.2	29.4 21.6	32.0 23.0	31.6 22.6	31.2 22.3	31.1 22.1	26.6	26.1
<u>อ่าวไทยฝั่งตะวันตก</u>	<u>Gulf of Thailand West Coast</u>										
1. อ.หัวหิน	Hua Hin	30.6 23.5	30.4 22.9	30.8 23.0	29.0 23.2	29.0 22.7	30.0 22.9	30.3 22.2	30.0 22.9	26.5	25..
2. จ.ประจวบคีรีขันธ์	Prachuap Khirikhan	30.4 22.5	29.9 23.2	30.3 22.7	29.2 23.2	29.3 22.5	29.1 22.2	29.8 22.4	29.7 22.7	26.2	24..
3. จ.ชุมพร	Chumphon	30.3 23.5	29.9 22.9	28.8 22.4	27.6 23.2	31.0 23.2	30.8 22.7	30.2 23.0	29.8 23.0	26.4	24..
4. จ.สุราษฎร์ธานี	Bandon	28.7 23.9	29.0 23.2	28.9 23.3	28.3 23.0	30.6 23.5	30.2 23.5	30.5 23.0	29.5 23.3	26.4	25..
5. จ.นครศรีธรรมราช	Nakhon Si Thammarat	28.5 22.8	30.7 23.0	26.6 21.5	29.1 22.1	31.0 22.4	31.0 22.4	31.8 22.8	29.8 22.4	26.1	25..
6. จ.สงขลา	Songkhla	29.6 24.0	29.7 24.0	29.5 24.4	28.4 24.8	30.5 24.0	29.5 24.2	30.7 24.4	29.7 24.3	27.0	26..
7. จ.ปัตตานี	Pattani	31.0 23.1	.. 22.7	29.5 22.4	29.4 24.3	30.5 24.0	29.2 22.4	30.7 22.7	30.1 23.1	26.6	..
8. จ.นราธิวาส	Narathiwat	29.8 23.4	29.8 23.8	30.0 23.0	28.5 24.0	30.5 23.5	31.5 23.1	31.5 23.2	30.2 23.4	26.8	25..
<u>ภาคใต้ฝั่งตะวันตก</u>	<u>Southern Thailand West Coast</u>										
1. จ.ระนอง	Ranong	30.4 23.0	28.5 21.8	31.0 22.9	30.2 22.9	31.4 21.7	32.6 23.0	32.4 21.2	30.9 22.4	26.7	25..
2. จ.ภูเก็ต	Phuket	30.4 20.1	30.5 23.6	29.9 23.7	31.0 23.8	30.4 23.6	30.5 23.2	30.5 24.1	30.3 23.2	26.8	26..
3. จ.ตรัง	Trang	30.2 23.1	30.3 23.1	30.0 23.1	32.9 22.1	31.9 22.8	33.4 22.7	32.4 23.0	31.6 22.8	27.2	26..

แก้ไขเพิ่มเติมรายงานอากาศประจำสัปดาห์ฉบับที่ ๕๐/๒๕๐๙ เนื่องจากได้รับรายงานภายหลัง

Correction in weekly weather report No. 50/1966 for late report rainfall data

สถานีฝน	Station	วันที่และจำนวนน้ำฝนเป็นมิลลิเมตร Date and amount of rainfall in m.m. ธันวาคม December							ฝนรวม ม.ม. Total m.m.	ฝนรวมตั้งแต่ 1 ม.ค. Accumulative rain-fall Since Jan. 1	
		5	6	7	8	9	10	11		ฝนจริง Actual	สูง(+)ต่ำ(-) กว่าปกติ Above(+) Below(-) Normal
ภาคกลาง	Central Part										
๔. จ.ปทุมธานี	Pathum Thani					2.5			2.5	1160.0	- 351.3
ภาคไทยฝั่งตะวันตก	Gulf of Thailand West Coast										
๑. อ.ท่าแซะ	Tha Sae							3.8	69.8		
๒. อ.สวี	Sawi							15.7	156.0		
๓. อ.หลังสวน	Lang Suan							11.3	115.3		
๖. อ.ท่าศาลา	Tha Sala							59.5	402.5		
๗. อ.ทุ่งสง	Thung Song							27.8	227.6		
๑๐. อ.ปากพนัง	Pak Phanang							3.1	395.7		
๑๑. จ.พัทลุง	Phatthalung							35.5	285.0	2286.3	+ 174.9
๑๒. อ.เขาไชยสน	Khao Chai Son							28.9	190.7		
๑๓. อ.รัตภูมิ	Rattaphum							18.9	201.7		
๑๔. อ.หาดใหญ่	Hat Yai						18.5	20.2	38.7		
๑๕. อ.ยะหริ่ง	Yaring					7.1	11.3	2.6	68.1		
๑๖. อ.ปานาเระ	Panare							3.8	122.4		
๑๗. จ.ยะลา	Yala							22.2	36.1		
๑๘. อ.เบตง	Be Tong					5.3	T	15.2	21.8		
๑๙. อ.ยี่งอ	Yi Ngo							29.6	98.8		
๒๐. อ.ระแงะ	Ra Ngae							45.3	116.1		
๒๑. อ.ตากใบ	Tak Bai							1.7	68.4		
ภาคใต้ฝั่งตะวันตก	Southern Thailand West Coast										
๑. จ.พังงา	Phang Nga							1.3	49.6	3294.0	+ 835.2
๒. อ.ตะกั่วป่า	Takua Pa							19.5	41.6		
๓. อ.ตะกั่วทุ่ง	Takua Thung							2.2	40.8		
๔. จ.กระบี่	Keabi							1.2	5.5		
๕. อ.คลองท่อม	Khlong Tom							1.6	62.7		
๖. จ.ตรัง	Trang							32.2	108.3		
๗. อ.สิเกา	Si Kao							3.1	21.6		
๘. อ.ละงู	La Ngu						42.6		42.6		

พิมพ์ที่ ร.พ. กรมอุตุนิยมวิทยา สำนักนายกรัฐมนตรี

บางกะปิ พระนคร

นาวาโท ธำรง กิติสิน ผู้พิมพ์ผู้โฆษณา 2509

Pen box

กรมอุตุนิยมวิทยา สำนักนายกรัฐมนตรี

รายงานอากาศประจำสัปดาห์ ระหว่างวันที่ ๑๙ — ๒๕ ธันวาคม ๒๕๐๙

และ

การคาดหมายลักษณะอากาศ ระหว่างวันที่ ๒๖ ธันวาคม — ๑ มกราคม ๒๕๑๐

ฉบับที่ ๕๒/๒๕๐๙

พลเรือโท สนิท เวสารัชชนันท์

อธิบดีกรมอุตุนิยมวิทยา

JAN 6 1967
U.S.D.A.

METEOROLOGICAL DEPARTMENT

OFFICE OF THE PRIME MINISTER

BANGKOK THAILAND

WEEKLY WEATHER REPORT

DURING THE PERIOD DECEMBER 19 – 25, 1966

AND

WEATHER OUTLOOK

DURING DECEMBER 26 — JANUARY 1, 1967

No. 52 / 1966

Sanit Vesa — rajananda

Vice Admiral, Director General

การคาดหมายลักษณะอากาศใน ๗ วันข้างหน้า
ตั้งแต่วันที่ ๒๖ ธันวาคม ๒๕๑๙ - ๑ มกราคม ๒๕๑๐

ลักษณะทั่วไป

บริเวณความกดอากาศสูงในประเทศจีนมีกำลังแรงขึ้น ซึ่งจะทำให้ลมมรสุมตะวันออกเฉียงเหนือมีกำลังแรงพัดลงสู่ประเทศไทย ลักษณะเช่นนี้จะทำให้อากาศหนาวเย็นลงเกือบทั่วไปในสัปดาห์นี้

หย่อมความกดอากาศต่ำในทะเลจีนใต้ยังคงเคลื่อนตัวทางตะวันตก เข้ามาในอ่าวไทย ซึ่งทำให้มีฝนหนาแน่นขึ้นอีกในภาคใต้ ตั้งแต่ใต้ชุมพรลงไป

ภาคเหนือ ภาคตะวันออกเฉียงเหนือ ภาคกลาง ภาคตะวันออก	มีฝนหรือฝนฟ้าคะนองเป็นบางแห่งในระยะแรก ๆ ต่อไปอากาศจะเย็นลงทั่วไปในระยะสัปดาห์นี้
อ่าวไทย ฝั่งตะวันตก	ตลอดสัปดาห์ตั้งแต่เหนือชุมพรขึ้นมามีฝนเล็กน้อยเป็นบางแห่ง ตั้งแต่ชุมพรลงไปทางใต้มีฝนเล็กน้อยถึงปานกลางเกือบทั่วไป
ภาคใต้ ฝั่งตะวันตก	ตลอดสัปดาห์มีฝนหรือฝนฟ้าคะนองเป็นบางแห่ง
พระนคร และ ธนบุรี	มีฝนหรือฝนฟ้าคะนองเล็กน้อยเป็นบางแห่งในระยะแรก และอากาศจะเย็นลงทั่วไปในระยะสัปดาห์นี้

กรมอุตุนิยมวิทยา

๒๖ ธ.ค. ๑๙

Weather Outlook for the next seven days
From December 26,196 - January 1, 1967

General Situation

The high pressure area over China mainland is intensifying causing active northeast monsoon prevails over Thailand. This condition will cause cooler weather in most parts during this week.

Low pressure cells in the South China Sea still move westward to the Gulf of Thailand causing copious rain in the south from Chumphon southward.

Northern Part: Northeastern Part: Central Part: Eastern Part:	Isolated showers or thundershowers in the early period and cooler weather during this week.
Gulf of Thailand, West Coast:	Throughout the week, light isolated showers from Chumphon northward while almost widespread light to moderate rains elsewhere.
Southern Thailand, West Coast:	Throughout the week, isolated showers or thundershowers.
Bangkok and Thonburi:	Light isolated showers or thundershowers in the early period and cooler weather during this week.

Meteorological Department
26 / 12 / 1966

สรุปลักษณะอากาศทั่วไปในรอบสัปดาห์
ตั้งแต่วันที่ ๑๙ - ๒๕ ธันวาคม ๒๕๐๙

๑. บริเวณความกดอากาศสูงยังคงมีกำลังอ่อนเกือบตลอดสัปดาห์ และได้เริ่มหวีกำลังแรงขึ้นเล็กน้อยในตอนสุดสัปดาห์ ทำให้อุณหภูมิในภาคเหนือ และภาคตะวันออกเฉียงเหนือลดลงเล็กน้อย

ร่องมรสุมความกดอากาศต่ำในบริเวณตอนใต้สุดของภาคใต้ยังคงมีอยู่ และได้หวีกำลังแรงขึ้นเป็นพายุดีเปรชชั่นอย่างอ่อนในตอนสุดสัปดาห์ และมีศูนย์กลางอยู่ทางตะวันออกของแหลมมะลายู

๒. ในระหว่างครึ่งแรกของสัปดาห์มีฝนเล็กน้อยถึงปานกลางเกือบทั่วไปในบริเวณตอนบนของประเทศ ส่วนในระยะครึ่งหลังของสัปดาห์อากาศโปร่งเป็นส่วนมาก มีฝนเล็กน้อยเป็นบางแห่ง ภาคใต้มีฝนเล็กน้อยถึงปานกลางเป็นแห่ง ๆ ตลอดสัปดาห์

๓. ในระหว่างสัปดาห์ อุณหภูมิที่ได้ลดลงต่ำที่สุดในภาคต่าง ๆ ของประเทศไทย ปรากฏดังนี้ :-

ภาคเหนือ	๑๒.๔ ซ.	ที่ จ.เชียงราย	เมื่อวันที่ ๒๕ ธ.ค.
ภาคตะวันออกเฉียงเหนือ	๑๘.๖ ซ.	ที่ จ.เลย	" ๒๕ "
ภาคกลาง	๒๐.๕ ซ.	ที่ จ.ลพบุรี	" ๒๒,๒๔,๒๕ "
อ่าวไทย ฝั่งตะวันออก	๒๐.๑ ซ.	ที่ อ.บ้านเพ	" ๒๒ "
อ่าวไทย ฝั่งตะวันตก	๒๐.๒ ซ.	ที่ จ.นครศรีธรรมราช	" ๒๔ "
ภาคใต้ ฝั่งตะวันตก	๑๘.๙ ซ.	ที่ จ.ระนอง	" ๒๓ "

กรมอุตุนิยมวิทยา

๒๖ ธ.ค. ๐๙

General Situation

Period December 19 - 25, 1966

1. The anticyclone in China still weakened almost throughout the week and slightl intensified in the weekend which caused the temperature in the Northern and Northe eastern parts slightly decreasing in the weekend.

The low cells over the southern portion of the Southern part still occurred an intensified to be a weak depression in the weekend. Its center is located near th east coast of Malay Penninsula.

2. In the first period of the week, almost widespread light to moderate rains for the upper Thailand while fair weather with isolated light rain in the latter period of the week. Scattered light to moderate rains in the Southern part of Thailand throughout the week.

3. During the week, the lowest temperatures in the various parts of Thailand were as follows :-

Northern Part	12.4 C. at Chiangrai	on Dec.25	
Northeastern Part	18.6 C. at Loei	" " 25	
Central Part	20.5 C. at Lopburi	" " 22,24,25	
Gulf of Thailand, East Coast	20.1 C. at Ban Phe	" " 22	
Gulf of Thailand, West Coast	20.2 C. at Nakhon Si Thammarat	" " 24	
SouthernThailand, West Coast	18.9 C. at Ranong	" " 23	

Meteorological Department
26 / 12 / 1966

ข่าวอากาศเพื่อการเกษตรประจำสัปดาห์

ระหว่างวันที่ ๑๙ - ๒๕ ธันวาคม ปรากฏว่าในระหว่างครึ่งแรกของสัปดาห์มีฝนเล็กน้อยถึงปานกลางเกือบทั่วไปในบริเวณตอนบนของประเทศ ส่วนในระยะครึ่งหลังของสัปดาห์อากาศโปร่งเป็นส่วนมาก มีฝนเล็กน้อยเป็นบางแห่ง ภาคใต้มีฝนเล็กน้อยถึงปานกลางเป็นแห่ง ๆ ตลอดสัปดาห์

ข้อควรระวัง

เนื่องจากบริเวณความกดอากาศสูงในประเทศจีนได้หวีกำลังแรง และแผ่ลงมาทางใต้ค่อนข้างแรงมาก ซึ่งจะทำให้อากาศหนาวเย็นลงมากเกือบทั่วไป แต่อาจจะมีฝนตกบ้างในระยะแรก ๆ ที่อากาศหนาวจะมาถึง กสิกรจึงควรได้ทราบและเตรียมการป้องกันพืชผลซึ่งตากทิ้งไว้ในที่โล่งแจ้งได้รับความเสียหาย

ส่วนทางภาคใต้ เนื่องจากยังมีหย่อมความกดอากาศต่ำจากทะเลจีนใต้เคลื่อนตัวทางตะวันตกเข้ามาอยู่เรื่อย ๆ จึงยังคงทำให้มีฝนตกหนาแน่นขึ้นอีก

กองอากาศเกษตร กรมอุตุนิยมวิทยา

๒๖ ธ.ค. ๐๙

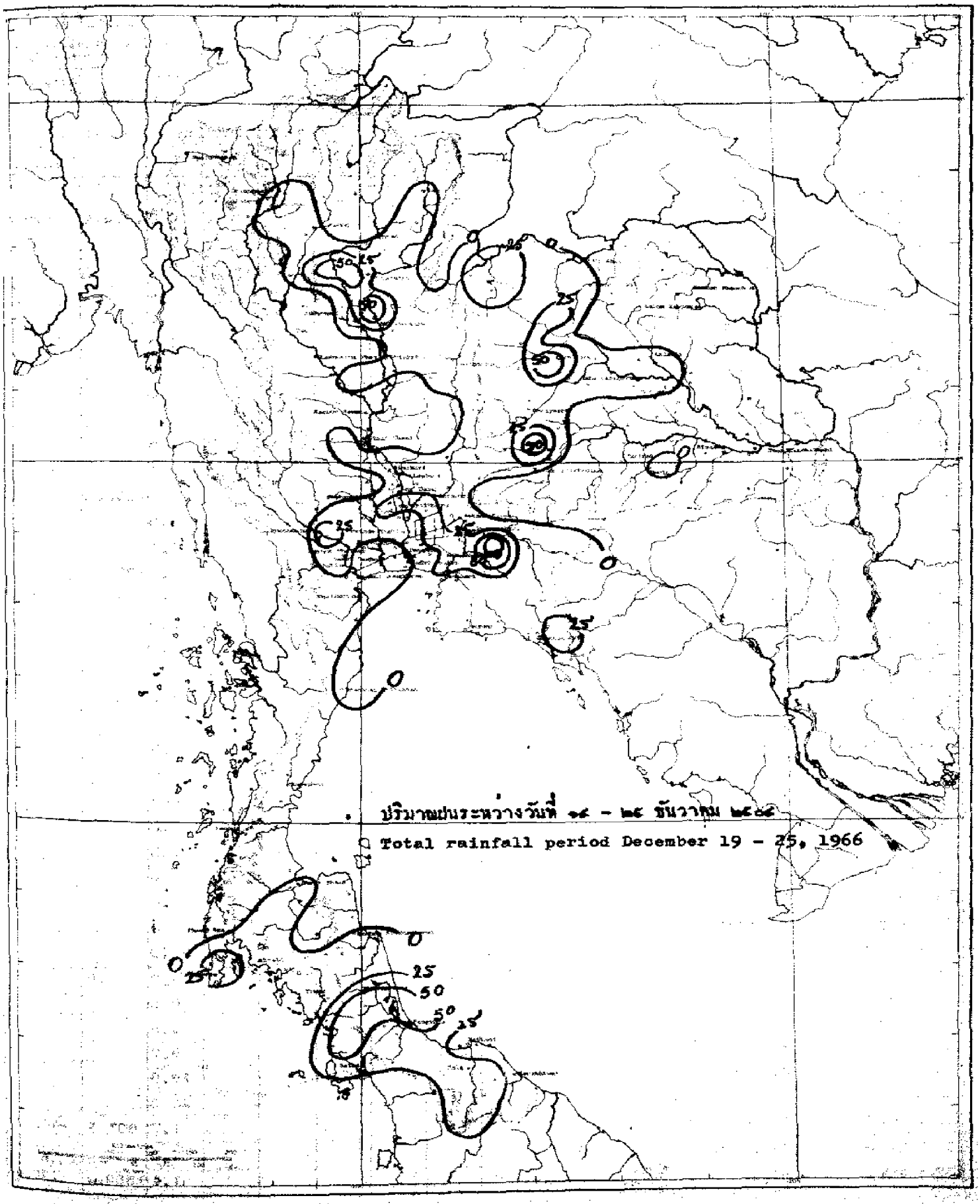
ปริมาณฝนระหว่างวันที่ ๑๙ - ๒๕ ธันวาคม ๒๕๑๙
Total rainfall period December 19 - 25, 1966
0
25
50

สถานีฝน	Station	วันที่และจำนวนน้ำฝนเป็นมิลลิเมตร Date and amount of rainfall in m.m. ธันวาคม December							ฝนรวม ม.ม. Total m.m.	ฝนรวมตั้งแต่ 1 ม.ค. Accumulative rain-fall Since Jan.1	
		19	20	21	22	23	24	25		ฝนจริง Actual	สูง(+)ต่ำ(-) กว่าปกติ Above(+) Below(-) Normal
ภาคเหนือ	Northern Part										
1.จ.เชียงราย	Chiangrai*								0.0	1876.9	+229.8
2.อ.แม่สาย	Mae Sai								0.0		
3.อ.เชียงแสน	Chiangsaen								0.0		
4.อ.เชียงของ	Chiangkhong								0.0		
5.อ.แม่จัน	Mae Chan								0.0		
6.อ.แม่สรวย	Mae Sruai								0.0		
7.อ.เทิง	Thoeng								0.0		
8.อ.เชียงคำ	Chiangkham								0.0		
9.อ.พาน	Phan								0.0		
10.อ.เวียงป่าเป้า	Wing Pa Pao								0.0		
11.อ.พะเยา	Phayao								0.0		
12.จ.แม่ฮ่องสอน	Mae Hongson*								0.0	1195.3	- 17.3
13.อ.ปาย	Pai								0.0		
14.อ.ขุนยวม	Khun Yaum								0.0		
15.อ.แม่สะเรียง	Mae Sariang*								0.0	1077.6	-189.0
16.จ.เชียงใหม่	Chiangmai*		T						T	866.0	-418.3
17.อ.ฝาง	Fang								0.0		
18.อ.เชียงดาว	Chiangdao								0.0		
19.อ.แม่แตง	Mae Taeng								0.0		
20.อ.แม่ริม	Mae Rim								0.0		
21.อ.สันทราย	San Sai								0.0		
22.อ.ดอยสะเก็ด	Doi Saket								0.0		
23.อ.สันกำแพง	San Kamphaeng								0.0		
24.อ.หางดง	Hang Dong		0.3						0.3		
25.อ.สารภี	Saraphi								0.0		
26.อ.สันป่าตอง	San Pa Tong								0.0		
27.อ.จอมทอง	Chom Thong								0.0		
28.อ.ฮอด	Hot								0.0		
29.จ.ลำพูน	Lamphun								0.0	..	..
30.อ.ป่าซาง	Pasang		21.0						21.0		
31.จ.ลำปาง	Lampang*		2.0	6.7					8.7	1156.0	+164.0
32.อ.งาว	Ngao								0.0		
33.อ.แจ้ห่ม	Chae Hom								0.0		
34.อ.เกาะคา	Ko Kha		16.5	3.2					19.7		
35.อ.สบปราบ	Sop Prap			19.0					19.0		
36.อ.เถิน	Thoen			23.0					23.0		
37.จ.แพร่	Phrae Airport*			4.7					4.7	803.3	-201.2
38.อ.สูงเม่น	Sung Men								0.0		
39.จ.น่าน	Nan*		1.4						1.4	1302.2	+192.4

สถานีฝน	Station	วันที่และจำนวนน้ำฝนเป็นมิลลิเมตร Date and amount of rainfall in m.m. ธันวาคม December							ฝนรวม ม.ม. Total m.m.	ฝนรวมตั้งแต่ 1 ม.ค. Accumulative rain-fall Since Jan. 1	
		19	20	21	22	23	24	25		ฝนจริง Actual	สูง(+)ต่ำ(-)กว่าปกติ Above(+) Below(-) Normal
40. อ.ทุ่งช้าง	Thung Chang								0.0		
41. อ.ปัว	Pua								0.0		
42. อ.นาน้อย	Na Noi			4.1					4.1		
43. จ.อุตรดิตถ์	Uttaradit*			15.6					15.6	1266.1	-211.5
44. อ.ลับแล	Lap Lae			58.5					58.5		
45. อ.น้ำปาด	Nam Pat								0.0		
46. จ.ตาก	Tak	..	..	..	..	..	..	..	..		
47. เขื่อนภูมิพล	Bhumibol Dam*	..	..	..	..	..	..	..	..		
48. อ.บ้านตาก	Ban Tak								0.0		
49. สนามบินตาก	Tak Airport*								0.0	1090.8	+301.7
50. อ.แม่สอด	Mae Sot*								0.0	1449.4	- 30.5
51. จ.สุโขทัย	Sukhothai			5.7					5.7	1087.1	-221.5
52. อ.สวรรคโลก	Sawankhalok			6.5					6.5		
53. อ.กงไกรลาศ	Kongkrailat			11.7					11.7		
54. อ.ศรีสำโรง	Si Samrong	..	..	..	..	..	..	..	..		
55. จ.พิษณุโลก	Phitsanulok*			0.5					0.5	1054.3	-310.0
56. อ.พรหมพิราม	Phrom Phiram			65.1					65.1		
57. อ.วังทอง	Wang Thong			2.8					2.8		
58. อ.บางกระทุ่ม	Bang Kratum								0.0		
59. จ.กำแพงเพชร	Kamphaeng Phet								0.0	1543.6	+705.1
60. อ.คลองขลุง	Khlong Khlung								0.0		
61. อ.ขาณุวรลักษบุรี	Khanu Woralakburi			T					T		
62. จ.พิจิตร	Phichit			1.7					1.7	1958.2	+596.7
63. อ.ตะพานหิน	Taphanhin								0.0		
64. อ.บางมูลนาค	Bang Munnak								0.0		
65. จ.เพชรบูรณ์	Phetchabun*			3.3	1.5				4.8	1168.8	+ 5.4
66. อ.หล่มเก่า	Lom Kao			12.9					12.9		
67. อ.หล่มสัก	Lom Sak		3.4	9.5					12.9		
68. อ.ชนแดน	Chon Daen			2.1					2.1		
69. อ.วิเชียรบุรี	Wichianburi								0.0		
ภาคตะวันออกเฉียงเหนือ	**Northeastern Part**										
1. จ.เลย	Loei*			13.2	23.3				36.5	1179.7	-110.7
2. อ.เชียงคาน	Chiangkhan			40.8	0.6				41.4		
3. อ.ท่าลี่	Tha Li			40.1					40.1		
4. อ.ด่านซ้าย	Dan Sai								0.0		
5. อ.วังสะพุง	Wang Saphung				25.2				25.2		
6. จ.หนองคาย	Nong Khai*								0.0	1615.5	- 6.5
7. อ.บึงกาฬ	Bung Kan								0.0		
8. อ.โพนพิสัย	Phon Phisai								0.0		
9. อ.ท่าบ่อ	Tha Bo				T				T		

สถานีฝน	Station	วันที่และจำนวนน้ำฝนเป็นมิลลิเมตร Date and amount of rainfall in m.m. ธันวาคม December 19	20	21	22	23	24	25	ฝนรวม มม. Total m.m.	ฝนรวมตั้งแต่ 1 ม.ค. Accumulative rain-fall Since Jan.1 ฝนจริง Actual	สูง(+)ต่ำ(-)กว่าปกติ Above(+) Below(-) Normal
10. จ.อุดรธานี	Udon Thani*				T				T	1298.7	+292.1
11. อ.บ้านผือ	Ban Phu								0.0		
12. อ.เพ็ญ	Phen								0.0		
13. อ.หนองหาร	Nong Han								0.0		
14. อ.หนองบัวลำภู	Nong Bua Lamphu				36.4				36.4		
15. จ.สกลนคร	Sakon Nakhon*								0.0	1445.9	- 0.7
16. อ.วานรนิวาส	Wanon Niwat								0.0		
17. อ.ส่วางแดนดิน	Sawang Daen Din								0.0		
18. อ.พรรณานิคม	Phanna Nikhom								0.0		
19. จ.นครพนม	Nakhon Phanom*								0.0	2375.0	+271.5
20. อ.บ้านแพง	Ban Phaeng								0.0		
21. อ.ท่าอุเทน	Tha Uten								0.0		
22. อ.นาแก	Na Kae								0.0		
23. อ.ธาตุพนม	That Phanom								0.0		
24. อ.มุกดาหาร	Mukdahan*								0.0	1610.6	+283.0
25. จ.ชัยภูมิ	Chaiyaphum*			T					T	1218.9	+345.1
26. อ.ภูเขียว	Phu Khiao								0.0		
27. อ.เกษตรสมบูรณ์	Kaset Sombun								0.0		
28. อ.คอนสวรรค์	Khon Sawan			2.5	T				2.5		
29. อ.จตุรัส	Chaturat								0.0		
30. อ.บำเหน็จณรงค์	Bamnet Narong								0.0		
31. จ.ขอนแก่น	Khon Kaen*		8.3	0.1					8.4	1366.2	+112.2
32. อ.น้ำพอง	Nam Phong								0.0		
33. อ.ภูเวียง	Phu Wiang		19.8		0.9				20.7		
34. อ.ชุมแพ	Chum Phae		54.4						54.4		
35. อ.มัญจาคีรี	Mancha Khiri				24.2				24.2		
36. อ.ชนบท	Chonnabot				1.3				1.3		
37. อ.บ้านไผ่	Ban Fai		10.0						10.0		
38. อ.พล	Phon		7.1						7.1		
39. จ.มหาสารคาม	Maha Sarakham		18.9						18.9	1451.3	+216.1
40. อ.โกสุมพิสัย	Kosum Phisai								0.0		
41. อ.บรบือ	Borabu								0.0		
42. อ.พยัคฆภูมิพิสัย	Phayakphum Phisai		2.5	4.7					7.2		
43. จ.กาฬสินธุ์	Kalasin								0.0	2099.4	+691.9
44. อ.สหัสขันธ์	Sahatkhan								0.0		
45. อ.ยางตลาด	Yang Talat								0.0		
46. อ.กันทรวิชัย	Kantharawichai								0.0		
47. อ.กมลาไสย	Kamalasai		20.1						20.1		
48. จ.ร้อยเอ็ด	Roi Et*					T			T	1864.9	+823.4
49. อ.โพนทอง	Phon Thong								0.0		

สถานีฝน	Station	วันที่และจำนวนน้ำฝนเป็นมิลลิเมตร Date and amount of rainfall in m.m. ธันวาคม December							ฝนรวม มม. Total m.m.	ฝนรวมตั้งแต่ 1 ม.ค. Accumulative rain-fall Since Jan. 1	
		19	20	21	22	23	24	25		ฝนจริง Actual	สูง(+)ต่ำ(-)กว่าปกติ Above(+) Below(-) Normal
50.อ.ธวัชบุรี	Thawatburi								0.0		
51.อ.อาจสามารถ	At Samat								0.0		
52.อ.เสลภูมิ	Selaphum								0.0		
53.อ.จตุรพักตรพิมาน	Chaturaphak Phiman								0.0		
54.อ.เกษตรวิสัย	Kaset Wisai								0.0		
55.อ.พนมไพร	Phanom Phrai								0.0		
56.อ.สุวรรณภูมิ	Suwannaphum								0.0		
57.จ.นครราชสีมา	Nakhon Ratchasima*								0.0	1316.3	+183.5
58.อ.บัวใหญ่	Bua Yai								0.0		
59.อ.คง	Khong		T	T					T		
60.อ.ด่านขุนทด	Dan Khunthot			T					T		
61.อ.โนนไทย	Non Thai			51.3					51.3		
62.อ.โนนสูง	Non Sung								0.0		
63.อ.พิมาย	Phimai								0.0		
64.อ.ปากช่อง	Pak Chong	..	..	..	..	..	..	..	..		
65.อ.สีคิ้ว	Si Khiu			6.6					6.6		
66.อ.สูงเนิน	Sung Noen			10.5					10.5		
67.อ.จักราช	Chakkarat								0.0		
68.อ.ปักธงชัย	Pak Thong Chai								0.0		
69.อ.โชคชัย	Chok Chai								0.0		
70.อ.ครบุรี	Khonburi								0.0		
71.จ.บุรีรัมย์	Burirum								0.0	2184.5	+846.0
72.อ.พุทไธสง	Phutthai Song								0.0		
73.อ.สตึก	Satuk								0.0		
74.อ.ลำปลายมาศ	Lam Plai Mat								0.0		
75.อ.นางรอง	Nang Rong								0.0		
76.อ.ประโคนชัย	Prakhon Chai								0.0		
77.จ.สุรินทร์	Surin*					T			T	1607.7	+473.2
78.อ.ท่าตูม	Tha Tum								0.0		
79.อ.รัตนบุรี	Rattanaburi								0.0		
80.อ.ศรีขรภูมิ	Si Khoraphum								0.0		
81.อ.ปราสาท	Prasat								0.0		
82.อ.สังขะ	Sangkha								0.0		
83.จ.ศรีสะเกษ	Sisaket								0.0	1876.5	+568.5
84.อ.ราษีไศล	Rasisalai								0.0		
85.อ.อุทุมพรพิสัย	Uthumphon Phisai								0.0		
86.อ.กันทรารมย์	Kanthararom								0.0		
87.อ.ขุขันธ์	Khukhan								0.0		
88.อ.กันทราลักษณ์	Kantharalak								0.0		
89.จ.อุบลราชธานี	Ubon Ratchathani*								0.0	2256.5	+577.3

สถานีฝน	Station	วันที่และจำนวนน้ำฝนเป็นมิลลิเมตร Date and amount of rainfall in m.m. ธันวาคม December							ฝนรวม มม. Total m.m.	ฝนรวมตั้งแต่ 1 ม.ค. Accumulative rain-fall Since Jan.1	
		19	20	21	22	23	24	25		ฝนจริง Actual	สูง(+)ต่ำ(-)กว่าปกติ Above(+) Below(-) Normal
90.อ.ชานุมาน	Chanuman								0.0		
91.อ.เขมราฐ	Khemmarat								0.0		
92.อ.อำนาจเจริญ	Amnat Charoen								0.0		
93.อ.ยะโสธร	Yasothon								0.0		
94.อ.คำเขื่อนแก้ว	Kham Khuan Kaeo								0.0		
95.อ.ตระการพืชผล	Trakan Phut Phon								0.0		
96.อ.มหาชนะชัย	Maha Chana Chai								0.0		
97.อ.เขื่องใน	Khuang Nai								0.0		
98.อ.โขงเจียม	Khong Chiam								0.0		
99.อ.พิบูลมังสาหาร	Phibun Mangsahan								0.0		
100.อ.เดชอุดม	Det Udom								0.0		
ภาคกลาง	Central Part										
1.จ.นครสวรรค์	Nakhon Sawan*								0.0	1403.0	+212.0
2.อ.บรรพตพิสัย	Banphot Phisai								0.0		
3.อ.ลาดยาว	Lat Yao								0.0		
4.อ.ชุมแสง	Chumsaeng								0.0		
5.อ.พยุหคีรี	Phayuha Khiri								0.0		
6.จ.อุทัยธานี	Uthai Thani								0.0	1498.3	+282.8
7.อ.หนองฉาง	Nong Chang								0.0		
8.อ.ทับทัน	Thab Than			1.2					1.2		
9.อ.หนองขาหย่าง	Nong Kha Yang								0.0		
10.อ.บ้านไร่	Ban Rai								0.0		
11.จ.ชัยนาท	Chainat								0.0	1396.4	+169.1
12.อ.มโนรมย์	Manorom								0.0		
13.อ.วัดสิงห์	Wat Sing								0.0		
14.จ.สิงห์บุรี	Singburi			23.0					23.0	1486.8	+365.9
15.อ.อินทรบุรี	Inburi			10.0					10.0		
16.อ.บางระจัน	Bangrachan								0.0		
17.อ.พรหมบุรี	Phromburi		1.8	12.7					14.5		
18.จ.ลพบุรี	Lopburi*			14.0					14.0	1613.1	+366.3
19.อ.บ้านหมี่	Ban Mi			8.9					8.9		
20.อ.ไชยบาดาล	Chai Badan			5.8					5.8		
21.อ.ท่าวุ้ง	Tha Wung			8.4					8.4		
22.จ.สุพรรณบุรี	Suphanburi*			T					T	1378.2	+118.2
23.อ.เดิมบางนางบวช	Doembang Nangbuat								0.0		
24.อ.สามชุก	Sam Chuk								0.0		
25.อ.ศรีประจันต์	Si Prachan								0.0		
26.อ.บางปลาม้า	Bang Pla Ma								0.0		
27.อ.สองพี่น้อง	Song Phi Nong			1.8					1.8		
28.จ.อ่างทอง	Ang Thong		4.5						4.5	1780.2	+484.9

สถานีฝน	Station	วันที่และจำนวนน้ำฝนเป็นมิลลิเมตร Date and amount of rainfall in m.m. ธันวาคม December							ฝนรวม มม. Total m.m.	ฝนรวมตั้งแต่ 1 ม.ค. Accumulative rain-fall Since Jan. 1	
		19	20	21	22	23	24	25		ฝนจริง Actual	สูง(+)ต่ำ(-) กว่าปกติ Above(+) Below(-) Normal
29.อ.โพธิ์ทอง	Pho Thong			22.3					22.3		
30.อ.ไชโย	Chaiyo								0.0		
31.อ.วิเศษไชยชาญ	Wiset Chaichan								0.0		
32.อ.ป่าโมก	Pa Mok		2.9						2.9		
33.จ.สระบุรี	Saraburi		17.6	2.5					20.1	2085.7	+618.3
34.อ.บ้านหมอ	Ban Mo			28.3					28.3		
35.อ.แก่งคอย	Kaeng Khoi	..	..	..	..	..	..	..	..		
36.อ.หนองแค	Nong Khae			4.5					4.5		
37.จ.พระนครศรีอยุธยา	Ayutthaya								0.0	1436.0	+231.5
38.อ.ท่าเรือ	Tha Rua			6.5					6.5		
39.อ.ผักไห่	Phak Hai								0.0		
40.อ.บางบาล	Bang Ban			48.4					48.4		
41.อ.บางไทร	Bang Sai								0.0		
42.อ.เสนา	Sena			22.8					22.8		
43.อ.บางปะอิน	Bang Pa-in		1.1	0.8					1.9		
44.จ.นครนายก	Nakhon Nayok			4.3					4.3	2188.1	+ 94.8
45.อ.บ้านนา	Ban Na	13.8	6.3						20.1		
46.อ.ปากพลี	Pak Phli			3.2	T				3.2		
47.จ.ปราจีนบุรี	Prachinburi*	12.5		16.6					29.1	2637.9	+638.3
48.อ.บ้านสร้าง	Ban Sang	47.9		74.0					121.9		
49.อ.ศรีมหาโพธิ์	Si Maha Pho	1.3	13.3	T					14.6		
50.อ.กบินทร์บุรี	Kabinburi			T	T		3.5		3.5		
51.อ.สระแก้ว	Sa Kaeo			10.2					10.2		
52.อ.วัฒนานคร	Watthana Nakhon			13.5	0.2				13.7		
53.อ.อรัญประเทศ	Aranyaprathat*			0.2	0.1			0.2	0.5	1794.5	+146.5
54.จ.ปทุมธานี	Pathum Thani		9.1	T					9.1	1192.9	-318.4
55.อ.ธัญญบุรี	Thanyaburi		3.4	44.3					47.7		
56.จ.นนทบุรี	Nonthaburi								0.0	..	..
57.อ.บางบัวทอง	Bang Bua Thong								0.0		
58.จ.กาญจนบุรี	Kanchanaburi*			45.6				0.1	45.7	1037.5	- 31.7
59.อ.สังขละบุรี	Sang Khlaburi								0.0		
60.อ.ทองผาภูมิ	Thong Pha Phum								0.0		
61.อ.ไทรโยค	Sai Yok								0.0		
62.กิ่ง อ.ศรีสวัสดิ์	Si Sawat								0.0		
63.อ.บ่อพลอย	Bo Phloi	..	..	..	..	..	..	..	..		
64.อ.พนมทวน	Phanom Thuan								0.0		
65.อ.ท่าม่วง	Tha Muang								0.0		
66.จ.นครปฐม	Nakhon Pathom								0.0	..	..
67.อ.นครชัยศรี	Nakhon Chai Si								0.0		
68.จ.ธนบุรี (บางกอกน้อย)	Thonburi								0.0	1555.8	+157.1

สถานีฝน	Station	วันที่และจำนวนน้ำฝนเป็นมิลลิเมตร Date and amount of rainfall in m.m. ธันวาคม December							ฝนรวม มม. Total m.m.	ฝนสะสมตั้งแต่ 1 ม.ค. Accumulative rain-fall Since Jan.1	
		19	20	21	22	23	24	25		ฝนจริง Actual	สูง(+)ต่ำ(-)กว่าปกติ Above(+) Below(-) Normal
69. อ.บางขุนเทียน	Bang Khun Thian								0.0		
70. กรมอุตุนิยมวิทยา	Bangkok*		0.7					T	0.7	1651.8	+109.2
71. สนามบินดอนเมือง	Don Muang*		T					T	T	1248.7	-375.7
72. อ.บางเขน	Bang Khen								0.0		
73. อ.มีนบุรี	Minburi		4.7						4.7		
74. อ.ลาดกระบัง	Lat Krabang	8.1							8.1		
75. อุตุฯบางนา	Bang Na*							0.5	0.5		
76. จ.ฉะเชิงเทรา	Chachoengsao	17.3		17.1					34.4	1695.4	+373.0
77. อ.บ้านโพธิ์	Ban Pho			29.2					29.2		
78. จ.ราชบุรี	Ratburi				T				T	1420.7	+325.1
79. อ.บ้านโป่ง	Ban Pong								0.0		
80. อ.โพธาราม	Photharam								0.0		
81. อ.ดำเนินสดวก	Damnoen Saduak								0.0		
82. อ.ปากท่อ	Pak Tho								0.0		
83. จ.สมุทรสงคราม	Samut Songkhram								0.0	1841.4	+682.3
84. อ.บางคนที	Bang Khonthi								0.0		
85. อ.อัมพวา	Amphawa								0.0		
86. จ.สมุทรสาคร	Samut Sakhon								0.0	1643.6	+164.7
87. จ.สมุทรปราการ	Samut Prakan								0.0	1679.0	+ 99.0
88. อ.พระประแดง	Phrapradaeng								0.0		
89. ป้อมพระจุลฯ	Pom Phrachun*	..	..	..	..	..	..	..	..		
90. บางปู	Bang Pu*	...	..	..	..	..	..	..	..		
91. อ.บางพลี	Bang Phli	5.6							5.6		
<u>อ่าวไทยฝั่งตะวันออก</u>	<u>Gulf of Thailand East Coast</u>										
1. จ.ชลบุรี	Chonburi*			0.5		0.3		23.5	24.3	1594.7	+139.2
2. อ.พานทอง	Phan Thong								0.0		
3. อ.พนัสนิคม	Phanat Nikhom			12.2					12.2		
4. อ.บ้านบึง	Ban Bung			16.4					16.4		
5. อ.สีชัง	Si Chang*							0.2	0.2		
6. อ.ศรีราชา	Si Racha			T					T		
7. อ.สัตหีบ	Sattahip*			1.5		11.0		1.9	14.4	1533.5	+328.8
8. จ.ระยอง	Rayong			9.4					9.4	..	..
9. อ.บ้านค่าย	Ban Khai								0.0		
10. อ.บ้านเพ	Ban Phe*			23.2					23.2		
11. อ.แกลง	Klaeng			10.4					10.4		
12. จ.จันทบุรี	Chanthaburi*			7.9				0.2	8.1	3499.2	+504.2
13. อ.โป่งน้ำร้อน	Pong Namron								0.0		
14. อ.ท่าใหม่	Tha Mai			18.9					18.9		
15. อ.มะขาม	Makham			27.2					27.2		
16. อ.ขลุง	Khlung	..	..	..	..	..	..	..	..		

สถานีฝน	Station	วันที่และจำนวนน้ำฝนเป็นมิลลิเมตร Date and amount of rainfall in m.m. ธันวาคม December							ฝนรวม มม. Total m.m.	ฝนรวมตั้งแต่ 1 ม.ค. Accumulative rain-fall Since Jan. 1	
		19	20	21	22	23	24	25		ฝนจริง Actual	สูง(+)ต่ำ(-) กว่าปกติ Above(+) Below(-) Normal
17.จ.ตราด	Trat			10.9					10.9	4045.8	+335.3
18.อ.เขาสมิง	Khao Saming			43.5					43.5		
19.อ.แหลมงอบ	Laem Ngop			1.2					1.2		
20.อ.คลองใหญ่	Khlong Yai*	0.6		19.7					20.3	5238.4	+428.4
ฝั่งไทยฝั่งตะวันตก	Gulf of Thailand West Coast										
1.จ.เพชรบุรี	Phetburi								0.0	1537.6	+342.4
2.อ.บ้านแหลม	Ban Laem								0.0		
3.อ.ชะอำ	Cha Am								0.0		
4.จ.ประจวบคีรีขันธ์	Prachuap Khirikhan*								24.4	1095.6	+ 41.2
5.อ.หัวหิน	Hua Hin*								2.4	1134.9	+ 59.6
6.จ.ชุมพร	Chumphon*								0.0	2033.1	+ 28.1
7.อ.ท่าแซะ	Tha Sae								0.0		
8.อ.สวี	Sawi								0.0		
9.อ.หลังสวน	Lang Suan								0.0		
10.จ.สุราษฎร์ธานี	Bandon*								0.4	1895.5	+406.2
11.อ.ไชยา	Chaiya								0.0		
12.อ.พุนพิน	Phun Phin								0.0		
13.อ.บ้านนาสาร	Ban Nasan								0.0		
14.จ.นครศรีธรรมราช	Nakhon Si Thammarat*						0.9	3.4	4.3	2608.0	- 23.4
15.อ.สิชล	Sichon								0.0		
16.อ.ท่าศาลา	Tha Sala								0.0		
17.อ.ฉวาง	Chawang								0.0		
18.อ.ทุ่งสง	Thun Song						1.0		1.0		
19.อ.ร่อนพิบูลย์	Ron Phibun								0.0		
20.อ.ปากพนัง	Pak Phanang						1.5		1.5		
21.จ.พัทลุง	Phatthalung	15.6					30.7		46.3	2444.7	+140.5
22.อ.เขาไชยสน	Khao Chai Son	29.6			14.4		36.4		80.4		
23.จ.สงขลา	Songkhla*	T			67.5	T	5.5		73.0	2826.6	+1037.9
24.อ.รัตภูมิ	Rattaphum							9.1	9.1		
25.อ.หาดใหญ่	Hat Yai								0.0		
26.อ.สะเดา	Sadao								0.0		
27.จ.ปัตตานี	Pattani*	0.4			T		11.1	2.0	13.5	2183.9	+866.5
28.อ.หนองจิก	Nong Chik								0.0		
29.อ.ยะหริ่ง	Yaring								0.0		
30.อ.ปะนาเระ	Panare						9.8		9.8		
31.จ.ยะลา	Yala	20.3		18.2					38.5	..	..
32.อ.เบตง	Be Tong		23.6	22.8					46.4		
33.จ.นราธิวาส	Narathiwat*	0.1		0.7			3.2	11.6	15.6	3306.1	+735.5
34.อ.ตีโล๊ะ	Ti Ngo								0.0		
35.อ.รือเสาะ	Ra Ngae								0.0		

สถานีฝน	Station	วันที่และจำนวนน้ำฝนเป็นมิลลิเมตร Date and amount of rainfall in m.m. ธันวาคม December 19	20	21	22	23	24	25	ฝนรวม ม.ม. Total m.m.	ฝนรวมตั้งแต่ 1 ม.ค. Accumulative rain-fall Since Jan.1 ฝนจริง Actual	สูง(+)ต่ำ(-) กว่าปกติ Above(+) Below(-) Normal
36.อ.ตากใบ	Tak Bai	4.0							4.0		
ภาคใต้ฝั่งตะวันตก	Southern Thailand West Coast										
1.จ.ระนอง	Ranong*								0.0	4259.5	-614.1
2.อ.กระบุรี	Kraburi								0.0		
3.จ.พังงา	Phang Nga						0.5		0.5	3318.4	+839.8
4.อ.ตะกั่วป่า	Takua Pa								0.0		
5.อ.ท้ายเหมือง	Thai Muang								0.0		
6.อ.ตะกั่วทุ่ง	Takua Thung								0.0		
7.จ.ภูเก็ต	Phuket*	..	..	..	..	..	..	..	..		
8.สนามบินภูเก็ต	Phuket Airport*						1.0	46.0	47.0	3099.6	+765.2
9.อ.ถลาง	Thalang	..	..	..	..	..	..	..	..		
10.จ.กระบี่	Krabi		T	T	T		5.6		5.6	..	..
11.อ.คลองท่อม	Khlong Thom						17.6		17.6		
12.จ.ตรัง	Trang								0.0		
13.สนามบินตรัง	Trang Airport*	1.2			T		3.7		4.9	2458.9	+ 77.5
14.อ.สิเกา	Si Kao				6.2		2.7		8.9		
15.อ.ย่านตาขาว	Yan Ta Khao								0.0		
16.อ.ปะเหลียน	Pa Lian								0.0		
17.จ.สตูล	Satun				32.3				32.3	2528.8	+772.7
18.อ.ละงู	La Ngu	3.8	50.5						54.3		

หมายเหตุ			Remark		
	ช่องว่าง	ไม่มีรายงานฝนตก		Blank	No report
	*	สถานีตรวจอากาศ		*	Synoptic Station
	T	ฝนเล็กน้อยวัดไม่ได้		T	Trace
	..	ไม่มีรายงาน		..	No report

อุณหภูมิสูงสุดและต่ำสุดประจำวันที่ ๑๙ - ๒๕ ธันวาคม ๒๕๐๙

Daily Max. and Min. Temperature December 19 - 25, 1966

สถานี	Station	อุณหภูมิสูงสุดและต่ำสุดเป็นองศา ซ. Max. and Min. Temperature in degree C. 19	20	21	22	23	24	25	เฉลี่ยสูงสุด ต่ำสุด Average Max. Min.	เฉลี่ยในสัปดาห์ Weekly Mean	ค่าปกติประจำเดือน Monthly Normal
ภาคเหนือ	Northern Part										
1.จ.เชียงราย	Chiangrai	31.4 19.7	31.0 19.7	30.7 16.4	30.0 12.7	29.2 14.3	30.2 15.2	29.0 12.4	25.9 15.8	20.9	20.0
2.อ.ฝาง	Fang	..	..	..	..	..	..	..	..	..	..

สถานี	Station	อุณหภูมิสูงสุดและต่ำสุดเป็นองศา ซ. Max. and Min. Temperature in degree C.							เฉลี่ยสูงสุด ต่ำสุด Average Max. Min.	เฉลี่ยในสัปดาห์ Weekly Mean	ค่าปกติประจำเดือน Monthly Normal
		19	20	21	22	23	24	25			
3. จ. แม่ฮ่องสอน	Mae Hongson	33.5 19.7	33.3 17.7	32.7 16.8	31.5 15.8	32.0 15.5	31.7 15.6	30.5 13.0	32.2 16.3	24.3	22.3
4. จ. เชียงใหม่	Chiangmai	32.0 19.4	32.9 19.8	32.4 19.2	31.0 18.3	30.8 15.9	31.1 15.7	31.1 12.7	31.6 17.3	24.5	21.8
5. จ. น่าน	Nan	33.8 21.1	33.6 20.6	32.6 20.9	32.3 19.8	31.6 17.8	32.3 16.8	32.1 16.3	32.6 19.0	25.8	21.9
6. จ. ลำปาง	Lampang	34.6 20.5	34.7 20.5	33.4 20.2	31.6 22.0	31.7 18.1	32.7 17.2	32.1 15.0	33.0 19.1	26.1	22.1
7. อ. แม่สะเรียง	Mae Sariang	.. 20.0	34.5 19.0	34.3 20.3	32.5 18.3	33.0 15.8	33.5 16.4	33.1 12.8	33.5 17.5	25.5	23.0
8. จ. แพร่	Phrae	35.9 20.7	35.9 20.7	34.4 20.2	33.1 21.7	33.1 18.8	34.4 17.7	33.6 16.4	34.3 19.5	26.9	22.2
9. จ. อุตรดิตถ์	Uttaradit	35.0 21.6	35.8 21.6	32.2 22.1	32.4 22.0	33.0 20.0	34.4 19.2	33.7 19.5	33.8 20.9	27.4	24.3
10. เขื่อนภูมิพล	Bhumibol Dam	..	..	..	..	..	..	..	..	..	..
11. จ. ตาก	Tak	36.0 21.9	36.0 21.7	36.0 21.5	31.9 21.3	33.3 19.1	35.0 20.6	34.6 18.4	34.7 20.6	27.7	22.9
12. จ. พิษณุโลก	Phitsanulok	35.0 23.0	35.6 23.0	35.5 23.3	34.2 22.6	33.9 22.3	35.5 22.1	34.1 21.6	34.6 22.6	28.7	24.6
13. อ. แม่สอด	Mae Sot	33.8 21.0	34.4 20.6	34.0 20.1	33.1 19.4	33.1 19.3	33.6 18.2	33.4 18.2	33.6 19.5	26.6	23.0
14. จ. เพชรบูรณ์	Phetchabun	35.0 20.8	36.0 21.0	34.7 20.6	33.3 19.1	34.0 19.0	34.7 19.1	34.9 19.6	34.7 19.9	27.3	22.8
ภาคตะวันออกเฉียงเหนือ	**Northeastern Part**										
1. จ. หนองคาย	Nong Khai	34.4 22.1	34.0 22.1	31.3 22.6	27.9 22.4	35.4 20.8	32.3 20.4	30.0 19.6	32.2 21.4	26.8	..
2. จ. เลย	Loei	34.5 19.9	34.5 19.6	33.4 19.8	26.4 20.3	31.6 19.0	32.2 18.9	32.6 18.6	32.2 19.4	25.8	21.1
3. จ. อุดรธานี	Udon Thani	34.5 22.2	34.5 22.5	32.8 23.5	29.5 21.7	31.5 20.4	32.5 20.0	32.0 20.0	32.5 21.5	27.0	22.3
4. จ. นครพนม	Nakhon Phanom	32.6 20.7	34.6 21.4	32.0 21.3	32.3 20.2	32.6 ..	33.4 19.0	33.2 20.0	33.0 20.4	26.7	21.7
5. จ. สกลนคร	Sakon Nakhon	32.8 21.4	33.5 21.7	31.6 22.7	.. 20.2	32.5 19.5	32.3 19.4	32.4 19.8	32.5 20.6	26.6	21.9
6. อ. มุกดาหาร	Mukdahan	34.0 21.0	35.0 20.9	31.5 20.5	33.2 20.0	32.2 19.8	32.2 19.7	33.7 19.4	33.1 20.2	26.7	21.9
7. จ. ขอนแก่น	Khon Kaen	34.2 21.9	35.0 22.7	31.5 22.9	30.9 22.8	31.9 21.1	32.4 19.6	33.9 21.2	32.8 21.7	27.3	22.9
8. จ. ร้อยเอ็ด	Roi Et	35.8 22.0	35.8 22.0	.. 23.4	.. 21.8	33.0 20.5	33.2 20.5	34.0 21.0	34.4 21.6	28.0	23.0
9. จ. ชัยภูมิ	Chaiyaphum	34.7 21.8	34.9 22.1	32.7 23.4	30.8 23.5	31.6 21.7	31.8 21.5	33.3 20.2	32.8 22.0	27.4	23.4
10. จ. อุบลราชธานี	Ubon Ratchathani	34.7 23.2	34.9 23.7	29.9 22.1	33.2 21.7	33.7 21.0	33.5 22.0	33.5 21.9	33.3 22.2	27.8	23.7
11. จ. สุรินทร์	Surin	35.8 22.0	34.5 21.8	31.3 22.2	31.5 20.9	32.4 19.5	32.8 20.6	33.0 20.7	33.0 21.1	27.1	23.3
12. จ. นครราชสีมา	Nakhon Ratchasima	31.7 21.4	35.3 21.3	33.2 22.7	33.3 20.8	32.4 20.5	31.6 19.6	33.7 20.0	33.0 20.9	27.0	23.0
ภาคกลาง	**Central Part**										
13. จ. นครสวรรค์	Nakhon Sawan	34.5 23.6	35.4 22.5	34.6 23.4	32.1 22.1	33.2 22.1	34.2 22.1	34.3 22.2	34.0 22.6	28.3	24.5
14. จ. ลพบุรี	Lopburi	35.2 22.0	35.0 22.0	34.5 22.5	32.5 20.5	33.5 21.0	34.5 20.5	34.0 20.5	34.2 21.3	27.8	25.3
15. จ. สุพรรณบุรี	Suphanburi	34.2 23.2	34.4 23.8	34.0 24.5	32.3 23.0	32.0 23.5	33.3 22.7	33.3 22.8	33.4 23.4	28.4	24.7

สถานี	Station	อุณหภูมิสูงสุดและต่ำสุดเป็นองศา ซ. Max. and Min. Temperature in degree C.							เฉลี่ยสูงสุดต่ำสุด Average Max. Min.	เฉลี่ยในสัปดาห์ Weekly Mean	ค่าปกติประจำเดือน Monthly Normal
		19	20	21	22	23	24	25			
4. จ.ปราจีนบุรี	Prachinburi	35.4 23.1	34.2 22.4	32.4 22.4	32.9 21.4	33.5 22.8	33.2 22.9	34.0 21.2	33.7 22.3	28.0	25.4
5. จ.กาญจนบุรี	Kanchanaburi	34.0 22.0	35.0 22.7	34.1 23.7	30.8 21.4	31.9 22.4	32.6 21.9	32.5 22.8	33.0 22.4	27.7	24.7
6. สนามบินดอนเมือง	Don Muang	34.1 24.6	34.2 25.5	34.8 24.1	32.6 23.1	34.1 25.0	33.0 24.0	34.6 25.0	33.9 24.5	29.2	25.8
7. กรมอุตุนิยมวิทยา	Bangkok	34.8 24.2	34.6 25.2	32.5 25.2	32.3 23.0	33.9 25.9	32.5 24.0	34.2 24.7	33.5 24.3	28.9	25.7
8. อ.อรัญประเทศ	Aranyaprathet	35.0 23.2	34.3 22.4	.. 23.1	33.1 21.0	33.7 21.4	31.9 23.0	33.5 22.2	33.6 22.3	28.0	24.[illegible]
9. อุตุฯบางนา	Bang Na	33.9 23.3	33.5 24.6	32.2 24.8	.. 22.5	33.0 ..	31.8 23.6	33.3 24.2	33.0 23.8	28.4	..
อ่าวไทยฝั่งตะวันออก Gulf of Thailand East Coast											
1. ป้อมพระจุลฯ	Pom Phrachun	..	..	..	..	..	..	..	..	..	..
2. จ.ชลบุรี	Chonburi	32.3 23.0	31.5 23.2	32.4 23.8	31.8 21.7	32.9 23.0	32.0 23.4	32.9 23.0	32.3 23.0	27.7	25.[illegible]
3. อ.สีชัง	Si Chang.	31.2 24.4	30.7 24.6	32.0 25.0	30.8 22.9	32.0 24.4	31.6 25.2	32.0 23.7	31.5 24.3	27.9	26.[illegible]
4. อ.สัตหีบ	Sattahip	34.5 24.4	35.4 24.8	34.1 25.6	36.2 23.8	34.8 24.3	31.8 25.0	32.7 24.7	34.2 24.7	29.5	27.[illegible]
5. จ.ระยอง	Rayong	31.2 23.2	31.0 23.2	32.0 23.8	.. 21.8	32.0 ..	.. 24.0	.. ..	31.6 23.2	27.4	..
6. ต.บ้านเพ	Ban Phe	30.1 21.4	29.0 21.9	28.0 22.1	.. 20.1	28.7 ..	.. 22.3	.. ..	29.0 21.6	25.3	..
7. จ.จันทบุรี	Chanthaburi	34.0 22.8	32.6 22.7	31.6 23.1	32.5 20.7	33.6 21.8	32.5 22.7	33.3 22.0	32.9 22.3	27.6	25.[illegible]
8. อ.แหลมงอบ	Laem Ngop	31.4 ..	31.0 23.7	31.2 23.8	.. 21.5	.. ..	.. ..	.. ..	.. ..	..	..
9. อ.คลองใหญ่	Khlong Yai	31.6 21.6	31.6 22.5	.. 23.1	.. 22.2	.. 21.0	.. 24.0	.. 22.5	22.4	..	26.
อ่าวไทยฝั่งตะวันตก Gulf of Thailand West Coast											
1. อ.หัวหิน	Hua Hin	30.6 23.0	31.3 23.5	30.9 22.8	30.2 22.8	31.7 23.4	31.7 24.0	31.4 24.1	31.1 23.4	27.3	25.
2. จ.ประจวบคีรีขันธ์	Prachuap Khirikhan	30.3 21.8	30.7 21.8	30.3 21.9	29.3 21.3	30.1 20.8	31.4 21.8	29.2 22.5	30.2 21.7	26.0	24.
3. จ.ชุมพร	Chumphon	32.0 22.1	31.0 21.8	31.6 20.7	31.5 21.4	31.7 20.8	31.8 21.0	31.4 22.8	31.6 21.5	26.6	24.
4. จ.สุราษฎร์ธานี	Bandon	30.5 21.9	30.9 22.1	30.6 21.2	30.2 20.6	30.6 20.7	31.5 20.8	29.9 22.4	30.6 21.4	26.0	25.
5. จ.นครศรีธรรมราช	Nakhon Si Thammarat	31.5 22.0	31.1 22.0	31.6 21.1	30.5 20.6	32.0 21.0	32.6 20.2	31.4 21.2	31.5 21.2	26.4	25.
6. จ.สงขลา	Songkhla	31.2 24.8	30.3 23.7	30.7 24.0	30.9 24.8	29.5 23.2	30.2 23.9	30.0 24.0	30.4 24.1	27.3	26.
7. จ.ปัตตานี	Pattani	30.4 23.4	31.0 21.7	30.8 23.3	30.6 23.9	30.3 22.6	31.0 23.2	30.0 23.0	30.6 23.0	26.8	..
8. จ.นราธิวาส	Narathiwat	28.2 23.7	32.0 22.0	30.5 23.0	31.0 23.2	30.5 22.8	30.4 23.0	29.6 22.5	30.4 22.9	26.7	25.
ภาคใต้ฝั่งตะวันตก Southern Thailand West Coast											
1. จ.ระนอง	Ranong	33.4 20.9	32.5 20.9	32.9 19.8	34.0 19.4	33.1 18.9	33.0 19.4	33.3 21.4	33.1 20.1	26.6	25
2. จ.ภูเก็ต	Phuket	31.0 22.0	31.3 22.3	31.0 22.7	31.8 21.6	31.0 23.7	31.6 21.4	31.6 22.8	31.3 22.4	26.9	26
3. จ.ตรัง	Trang	32.5 23.7	32.8 19.6	31.8 21.7	32.9 21.4	33.5 22.7	34.1 23.3	33.0 23.6	32.9 22.3	27.6	26

แก้ไขเพิ่มเติมรายงานอากาศประจำสัปดาห์ฉบับที่ ๕๑/๒๕๐๙ เนื่องจากได้รับรายงานภายหลัง

Correction in weekly weather report No.51/1966 for late report rainfall data

สถานีฝน	Station	วันที่และจำนวนน้ำฝนเป็นมิลลิเมตร Date and amount of rainfall in m.m. ธันวาคม December							ฝนรวม มม. Total m.m.	ฝนรวมตั้งแต่ 1 ม.ค. Accumulative rain-fall Since Jan.1	
		12	13	14	15	16	17	18		ฝนจริง Actual	สูง(+) ต่ำ(-) กว่าปกติ Above(+) Below(-) Normal
ภาคเหนือ	Northern Part										
อ.เชียงแสน	Chiangsaen							1.2	1.2		
อ.บางกระทุ่ม	Bang Kratum					2.0			2.0		
อ.ธาตุวรลักษบุรี	Khanu Woralakburi					20.2	T		20.2		
ภาคตะวันออกเฉียงเหนือ	Northeastern Part										
อ.น้ำพอง	Nom Phong					31.8			31.8		
ภาคกลาง	Central Part										
อ.บรรพตพิสัย	Banphot Phisai					15.3			15.3		
อ.บ้านไร่	Ban Rai					25.0			25.0		
อ.บ้านหมี่	Ban Mi					41.1			41.1		
อ.ศรีประจันต์	Si Prachan					12.0			12.0		
อ.บางปลาม้า	Bang Pla Ma					11.6	15.9		29.1		
อ.บ้านโพธิ์	Ban Pho					6.2	9.9		26.0		
อ่าวไทยฝั่งตะวันออก	Gulf of Thailand East Coast										
อ.บ้านบึง	Ban Bung						T	19.4	21.6		
อ.เขาสมิง	Khao Saming						6.8	8.0	14.8		
อ่าวไทยฝั่งตะวันตก	Gulf of Thailand West Coast										
อ.ปากพนัง	Pak Phanang							10.3	79.4		
อ.ปานาเระ	Panare					0.4	1.5		17.1		
ภาคใต้ฝั่งตะวันตก	Southern Thailand West Coast										
อ.กระบุรี	Kraburi		0.9				4.6		5.8		
จ.พังงา	Phang Nga							7.6	23.9	3317.9	+ 842.2
อ.ท้ายเหมือง	Thai Muang							1.6	9.3		
อ.ตะกั่วทุ่ง	Takua Thung							11.3	20.3		
สนามบินภูเก็ต	Phuket Airport							4.9	26.8	3052.6	+ 729.2
จ.กระบี่	Krabi							8.3	41.8		
อ.ปะเหลียน	Palian							7.8	16.7		
อ.สตูล	Satun						8.6		46.1	2496.5	+ 741.5

พิมพ์ที่ ร.พ. กรมอุตุนิยมวิทยา สำนักนายกรัฐมนตรี

บางกะปิ พระนคร

นาวาโท ธำรง กิติสิน ผู้พิมพ์ผู้โฆษณา 2509