QC
990
.T5
W4
1969
no. 27-52

# กรมอุตุนิยมวิทยา สำนักนายกรัฐมนตรี

รายงานอากาศประจำสัปดาห์ ระหว่างวันที่ ๓๐ มิถุนายน – ๖ กรกฎาคม ๒๕๑๒

และ

การคาดหมายลักษณะอากาศ ระหว่างวันที่ ๗ – ๑๓ กรกฎาคม ๒๕๑๒

ฉบับที่ ๒๗/๒๕๑๒

พลเรือโท สนิธ เวสารัชชนันท์

อธิบดีกรมอุตุนิยมวิทยา

ATMOSPHERIC SCIENCES
LIBRARY
JUL 1 1969
E. S. S. A.
U. S. Dept. of Commerce

## METEOROLOGICAL DEPARTMENT
## OFFICE OF THE PRIME MINISTER

BANGKOK THAILAND

Weekly temp. and rainfall

## WEEKLY WEATHER REPORT

DURING THE PERIOD 30 JUNE – 6 JULY 1969

AND

WEATHER OUTLOOK

DURING 7 – 13 JULY 1969

No. 27/1969

Sanit Vesa – rajananda

Vice Admiral, Director General

LIBRARY
N.O.A.A.
U.S. Dept. of Commerce

156 802

# National Oceanic and Atmospheric Administration

# Environmental Data Rescue Program

## ERRATA NOTICE

One or more conditions of the original document may affect the quality of the image, such as:

Discolored pages
Faded or light ink
Binding intrudes into the text

This document has been imaged through the NOAA Environmental Data Rescue Program. To view the original document, please contact the NOAA Central Library in Silver Spring, MD at (301) 713-2607 x124 or www.reference@nodc.noaa.gov.

Lason, Inc.
Imaging Subcontractor
Beltsville, MD
December 20, 2000

## การคาดหมายลักษณะอากาศใน ๗ วันข้างหน้า
## ตั้งแต่วันที่ ๗ – ๑๓ กรกฎาคม ๒๕๑๒

### ลักษณะทั่วไป

ร่องมรสุมซึ่งได้เลื่อนขึ้นไปทางเหนือได้แผ่ออกเป็นบริเวณความกดอากาศต่ำปกคลุมประเทศทั่วประเทศจีน มรสุมตะวันตกเฉียงใต้ที่พัดผ่านประเทศไทยมีกำลังอ่อน ทั้งนี้จะทำให้ประเทศไทยมีฝนน้อยและห่างตลอดสัปดาห์นี้ โดยอาจจะมีฝนตกเล็กน้อยเป็นแห่ง ๆ

| | |
|---|---|
| ภาคเหนือ<br>ภาคตะวันออกเฉียงเหนือ<br>ภาคกลาง<br>ภาคตะวันออก<br>อ่าวไทย ฝั่งตะวันออก | ตลอดสัปดาห์จะมีฝนหรือฝนฟ้าคะนองเป็นแห่ง ๆ |
| อ่าวไทย ฝั่งตะวันตก | ตลอดสัปดาห์จะมีฝนหรือฝนฟ้าคะนองเป็นแห่ง ๆ |
| ภาคใต้ ฝั่งตะวันตก | ตลอดสัปดาห์จะมีฝนเกือบทั่วไป |
| พระนคร และ ธนบุรี | ตลอดสัปดาห์จะมีฝนหรือฝนฟ้าคะนองเล็กน้อยในตอนเย็นหรือค่ำ |

กรมอุตุนิยมวิทยา
๗ ก.ก.๑๒

## Weather Outlook for the next seven days
## From 7 - 13 July 1969

### General Situation

Monsoon trough has moved northwards and expanded into a vast low pressure areas covering the whole China. Weak southwest monsoon prevails over Thailand. This situation will cause less rainfall with isolated light rain throughout this week.

| | |
|---|---|
| Northern Part:<br>Northeastern Part:<br>Central Part:<br>Eastern Part:<br>Gulf of Thailand, East Coast: | Throughout the week isolated showers or thundershowers. |
| Gulf of Thailand, West Coast: | Throughout the week isolated showers or thundershowers. |
| Southern Thailand, West Coast: | Throughout the week almost widespread rainshowers. |
| Phra Nakhon & Thonburi: | Throughout the week light showers or thundershowers in the evening. |

Meteorological Department
7 / 7 / 1969

## สรุปลักษณะอากาศทั่วไปในรอบสัปดาห์

## ตั้งแต่วันที่ ๓๐ มิถุนายน – ๖ กรกฎาคม ๒๕๑๒

๑. ในระหว่างสัปดาห์ร่องมรสุมได้พาดอยู่ทางตอนใต้ของประเทศจีน มรสุมตะวันตกเฉียงใต้ที่พัดปกคลุมประเทศไทยมีกำลังปานกลางในระยะครึ่งแรกของสัปดาห์ แต่ในระยะครึ่งหลังของสัปดาห์ได้มีกำลังอ่อนลง

๒. ในระยะครึ่งแรกของสัปดาห์ยังคงมีฝนกระจายเกือบทั่วไปในบริเวณตั้งแต่เหนือลำไปขึ้นไปแต่ในระยะครึ่งหลังของสัปดาห์ปรากฏว่าปริมาณและการตกกระจายของฝนได้ลดน้อยลงอย่างชัดเจนโดยทั่วไป ส่วนในภาคใต้ยังคงมีฝนชุกทั่วไปตลอดสัปดาห์ในบริเวณฝั่งตะวันตกของภาค แต่ในบริเวณฝั่งตะวันออกของภาคมีฝนเล็กน้อยถึงปานกลางกระจายเป็นแห่ง ๆ โดยปริมาณของฝนลดน้อยลงกว่าสัปดาห์ที่แล้วมา

๓. ในระหว่างสัปดาห์ ปริมาณฝนสูงสุดประจำวันที่ตรวจวัดได้ในภาคต่าง ๆ ของประเทศไทยมีดังต่อไปนี้.–

| | | | | |
|---|---|---|---|---|
| ภาคเหนือ | ๙๖.๖ มม. | ที่ อ.ขุนแตน | จ.เพชรบูรณ์ | เมื่อวันที่ ๒ มิ.ย. |
| ภาคตะวันออกเฉียงเหนือ | ๑๕๕.๘ | " ที่ อ.เมือง | จ.นครพนม | " " " |
| ภาคกลาง | ๑๐๐.๖ | " ที่ อ.ป่าโมก | จ.อ่างทอง | " " " |
| ภาคตะวันออก | ๑๘๙.๖ | " ที่ อ.ขลุง | จ.จันทบุรี | " " " |
| ภาคใต้ | ๘๘.๘ | " ที่ อ.ท้ายเหมือง | จ.พังงา | " " " |

กรมอุตุนิยมวิทยา

๗ ก.ค.๑๒

## General Situation

## Period 30 June - 6 July 1969

1. During the week, the monsoon trough was lying across the Southern China. The southwest monsoon over Thailand was moderate in the first half of the week but it was weakening during the latter half.

2. Almost widespread rains still occurred over the Upper Thailand in the first half of the week but the distribution and amount of rainfall were markedly decreasing in the latter half. Copious rains still occurred in the west coast of the Southern Thailand throughout the week but scattered light to moderate rains were reported in the east coast of the Southern Thailand with the amount was lower than the previous week.

3. During the week the daily heaviest rainfalls in various parts of Thailand were as follows:-

| | | | | |
|---|---|---|---|---|
| Northern Part | 96.6 mm. | at Chen Daen | on 2 | June |
| Northeastern Part | 155.8 " | at Nakhon Phanom | " 3 | " |
| Central Part | 100.6 " | at Pa Mok | " 3 | " |
| Eastern Part | 189.6 " | at Khlung | " 1 | " |
| Southern Part | 88.8 " | at Thai Muang | " 1 | " |

Meteorological Department
7 / 7 / 1969

## ข่าวอากาศเพื่อการเกษตรประจำสัปดาห์

เมื่อวันที่ ๓๐ มิถุนายน - ๖ กรกฎาคม มีลักษณะอากาศซึ่งพอสรุปได้ดังต่อไปนี้ .-

๑. ในระหว่างสัปดาห์ร่องมรสุมได้พาดอยู่ทางตอนใต้ของประเทศจีน มรสุมตะวันตกเฉียงใต้ที่พัดปกคลุมประเทศไทยมีกำลังปานกลางในระยะครึ่งแรกของสัปดาห์แต่ในระยะครึ่งหลังของสัปดาห์ได้มีกำลังอ่อนลง

๒. ในระยะครึ่งแรกของสัปดาห์ยังคงมีฝนกระจายเกือบทั่วไปในบริเวณตั้งแต่เหนืออ่าวไทยขึ้นไป แต่ในระยะครึ่งหลังของสัปดาห์ปรากฏว่าปริมาณและการตกกระจายของฝนได้ลดน้อยลงอย่างชัดเจนโดยทั่วไป ส่วนในภาคใต้ยังคงมีฝนชุกทั่วไปตลอดสัปดาห์ในบริเวณฝั่งตะวันตกของภาค แต่ในบริเวณฝั่งตะวันออกของภาคมีฝนเล็กน้อยถึงปานกลางกระจายเป็นแห่ง ๆโดยปริมาณของฝนลดน้อยลงกว่าสัปดาห์ที่แล้วมา

<u>ข้อควรทราบ</u>

*ร่องมรสุมพาดอยู่ในแถบตอนกลางของประเทศจีน และมรสุมที่พัดผ่านประเทศไทยมีกำลัง*อ่อนทั่วไป ลักษณะเช่นนี้แสดงว่าปริมาณน้ำฝนในประเทศไทยจะอยู่ในเกณฑ์ต่อนข้างน้อยในสัปดาห์นี้ เว้นแต่ทางฝั่งตะวันตกของภาคใต้ยังคงมีฝนตกอยู่เนื่องจากเป็นฝั่งที่รับอมมรสุมโดยตรง ในระยะฝนน้อยเช่นนี้ก็สิกรควรระมัดระวังการระบาดของแมลงจำพวกเพลี้ยต่าง ๆไว้ด้วย

กองอากาศเกษตร กรมอุตุนิยมวิทยา

๗ กรกฎาคม ๒๕๑๒

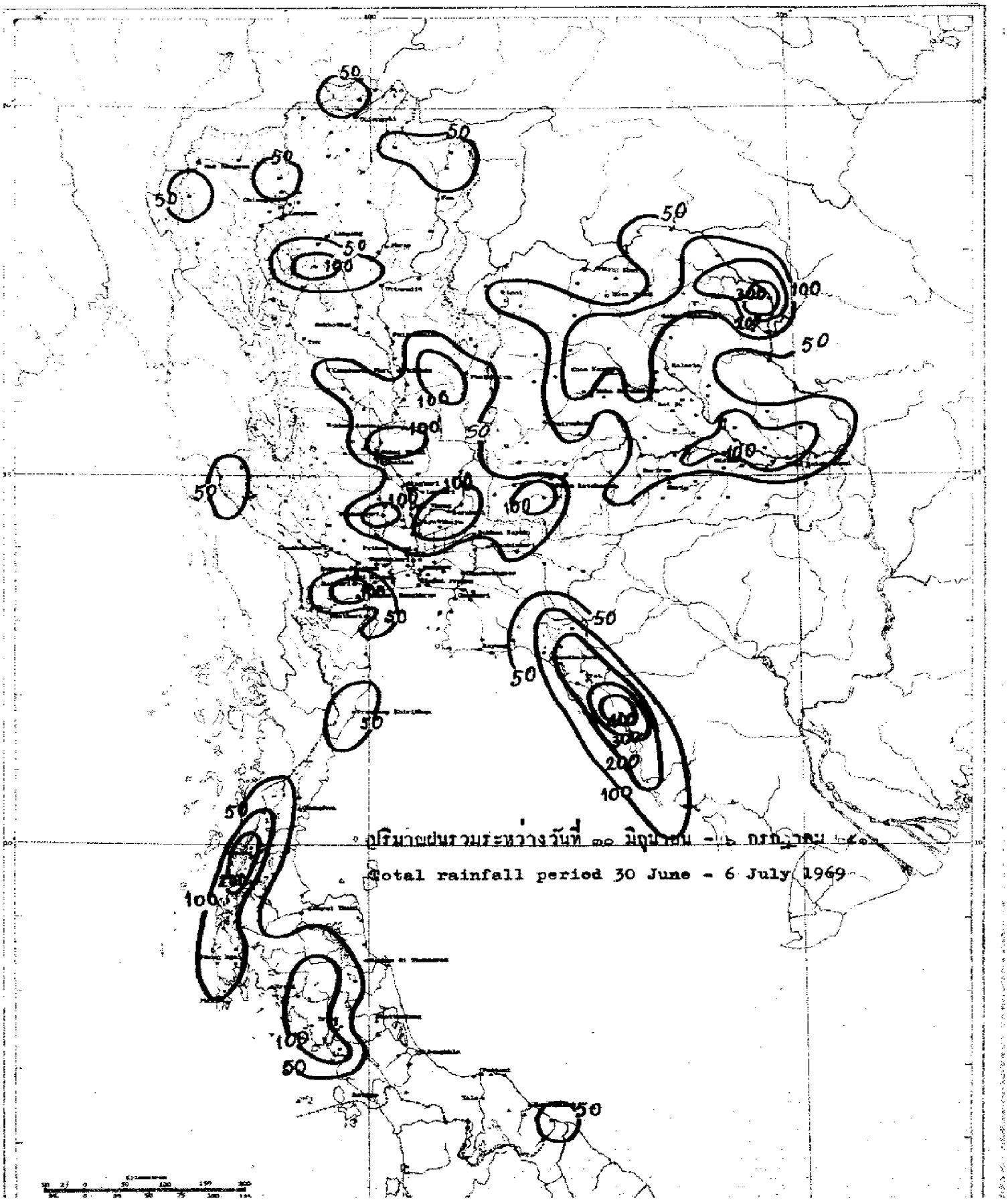


ปริมาณฝนรวมระหว่างวันที่ ๓๐ มิถุนายน - ๖ กรกฎาคม ๒๕๑๒

Total rainfall period 30 June - 6 July 1969

| สถานีฝน | Station | วันที่และจำนวนน้ำฝนเป็นมิลลิเมตร Date and amount of rainfall in m.m. มิถุนายน June | | | กรกฎาคม July | | | | ฝนรวม มม. Total m.m. | ฝนรวมตั้งแต่ 1 ม.ค. Accumulative rain-fall Since Jan.1 | |
|---|---|---|---|---|---|---|---|---|---|---|---|
| | | 30 | 1 | 2 | 3 | 4 | 5 | 6 | | ฝนจริง Actual | สูง(+)ต่ำ(-) กว่าปกติ Above(+) Below(-) Normal |
| ภาคเหนือ | Northern Part | | | | | | | | | | |
| 1. จ.เชียงราย | Chiang Rai* | T | 12.4 | 0.3 | 4.7 | 4.5 | 0.9 | 6.7 | 29.5 | 676.9 | + 72.2 |
| 2. อ.แม่สาย | Mae Sai | .. | .. | .. | .. | .. | .. | .. | .. | | |
| 3. อ.เชียงแสน | Chiang Saen | | 36.1 | 9.1 | 4.2 | | | | 49.4 | | |
| 4. อ.เชียงของ | Chiang Khong | 3.7 | 11.8 | | 1.5 | 9.8 | | | 26.8 | | |
| 5. อ.แม่จัน | Mae Chan | | 18.4 | 23.4 | | 42.6 | | | 84.4 | | |
| 6. อ.แม่สรวย | Mae Suai | | | 25.0 | | | | | 25.0 | | |
| 7. อ.เทิง | Thoeng | | | | 8.5 | 32.5 | | | 41.0 | | |
| 8. อ.เชียงคำ | Chiang Kham | | 94.8 | | | | | | 94.8 | | |
| 9. อ.พาน | Phan | | | 12.5 | | | | | 12.5 | | |
| 10. อ.แม่ใจ | Mae Chai | | 4.9 | 0.9 | | | | | 5.8 | | |
| 11. อ.เวียงป่าเป้า | Wiang Pa Pao | .. | .. | .. | .. | .. | .. | .. | .. | | |
| 12. อ.พะเยา | Phayao | | | | 7.7 | | | | 7.7 | | |
| 13. จ.แม่ฮ่องสอน | Mae Hong Son* | 2.5 | 0.2 | 24.5 | 5.4 | 0.6 | 0.2 | T | 33.4 | 496.4 | +109.2 |
| 14. อ.ปาย | Pai | 25.3 | | 14.3 | | | | | 39.6 | | |
| 15. อ.ขุนยวม | Khun Yuam | | | 20.5 | | | 70.5 | | 91.0 | | |
| 16. อ.แม่สะเรียง | Mae Sariang* | 13.2 | 1.4 | 4.7 | | 0.9 | 1.8 | T | 22.0 | 396.5 | -148.0 |
| 17. จ.เชียงใหม่ | Chiang Mai* | | 19.0 | | 5.5 | 0.8 | | | 25.3 | 373.6 | - 65.0 |
| 18. อ.ฝาง | Fang | | 10.2 | 6.3 | | | 4.1 | | 20.6 | | |
| 19. อ.เชียงดาว | Chiang Dao | .. | .. | .. | .. | .. | .. | .. | .. | | |
| 20. อ.แม่แตง | Mae Taeng | | | 57.6 | | | | | 57.6 | | |
| 21. อ.แม่ริม | Mae Rim | 0.9 | 1.3 | 0.6 | | | | | 2.8 | | |
| 22. อ.สันทราย | San Sai | | 6.5 | T | 17.1 | 1.4 | | | 25.0 | | |
| 23. อ.ดอยสะเก็ด | Doi Saket | | 9.7 | 1.5 | | 1.0 | | | 12.2 | | |
| 24. อ.สันกำแพง | San Kamphaeng | | | | 8.9 | | | | 8.9 | | |
| 25. อ.ฮางดง | Hang Dong | | 11.6 | 6.4 | 4.3 | 6.6 | | | 28.9 | | |
| 26. อ.สารภี | Saraphi | | 45.0 | | | | | | 45.0 | | |
| 27. อ.สันป่าตอง | San Pa Tong | | 24.0 | 2.8 | | | | | 26.8 | | |
| 28. อ.จอมทอง | Chom Thong | 4.1 | | | | | | | 4.1 | | |
| 29. อ.ฮอด | Hot | | | | | | | | 0.0 | | |
| 30. จ.ลำพูน | Lamphun | | 6.4 | 18.5 | | | 1.0 | | 25.9 | .. | .. |
| 31. อ.ป่าซาง | Pa Sang | .. | .. | .. | .. | .. | .. | .. | .. | | |
| 32. อ.ลี้ | Li | .. | .. | .. | .. | .. | .. | .. | .. | | |
| 33. จ.ลำปาง | Lampang* | 0.7 | 5.6 | 8.6 | | 3.0 | 0.6 | | 18.5 | 436.9 | + 20.8 |
| 34. อ.งาว | Ngao | .. | .. | .. | .. | .. | .. | .. | .. | | |
| 35. อ.แจ้ห่ม | Chae Hom | .. | .. | .. | .. | .. | .. | .. | .. | | |
| 36. อ.เกาะคา | Ko Kha | 72.3 | | 1.2 | | 5.3 | | | 78.8 | | |
| 37. อ.สบปราบ | Sop Prap | 33.5 | 27.4 | 40.6 | | | | | 101.5 | | |
| 38. อ.วัง | | [illegible] | [illegible] | T | | | | | [illegible] | | |

| สถานีฝน | Station | วันที่และจำนวนน้ำฝนเป็นมิลลิเมตร Date and amount of rainfall in m.m. มิถุนายน June | | | กรกฎาคม July | | | | ฝนรวม ม.ม. Total m.m. | ฝนรวมตั้งแต่ 1 ม.ค. Accumulative rain-fall Since Jan.1 | |
|---|---|---|---|---|---|---|---|---|---|---|---|
| | | 30 | 1 | 2 | 3 | 4 | 5 | 6 | | ฝนจริง Actual | สูง(+)ต่ำ(-) กว่าปกติ Above(+) Below(-) Normal |
| 40.จ.แพร่ | Phrae* | | 4.7 | 0.5 | T | | 0.4 | | 5.6 | 380.1 | - 22.4 |
| 41.อ.สอง | Song | .. | .. | .. | .. | .. | .. | .. | .. | | |
| 42.อ.สูงเม่น | Sung Men | .. | .. | .. | .. | .. | .. | .. | .. | | |
| 43.อ.เด่นชัย | Den Chai | | 2.9 | 3.9 | 1.6 | | | | 8.4 | | |
| 44.จ.น่าน | Nan* | 0.8 | T | 10.8 | 0.4 | 4.8 | T | | 16.8 | 516.2 | + 65.1 |
| 45.อ.ทุ่งช้าง | Thung Chang | | 35.6 | | 51.4 | | | | 87.0 | | |
| 46.อ.ท่าวังผา | Tha Wang Pha* | | | 72.8 | 21.5 | T | | | 94.3 | | |
| 47.อ.ปัว | Pua | | 16.2 | | 59.6 | | | | 75.8 | | |
| 48.อ.สา | Sa | | | 7.1 | | | | | 7.1 | | |
| 49.อ.นาน้อย | Na Noi | .. | .. | .. | .. | .. | .. | .. | .. | | |
| 50.จ.อุตรดิตถ์ | Uttaradit* | 39.5 | | 2.7 | | 0.2 | | 1.0 | 43.4 | 456.6 | -154.7 |
| 51.อ.ท่าปลา | Pak Tha | .. | .. | .. | .. | .. | .. | .. | .. | | |
| 52.อ.น้ำปาด | Nam Pat | 1.0 | 1.0 | 19.5 | | | | | 21.5 | | |
| 53.เขื่อนสิริกิติ์ | Sirikit Dam* | 54.8 | T | 4.2 | | | | | 59.0 | | |
| 54.อ.ท่าปลา | Tha Pla | .. | .. | .. | .. | .. | .. | .. | .. | | |
| 55.อ.ลับแล | Laplae | 34.2 | 24.5 | | | | | | 58.7 | | |
| 56.จ.ตาก | Tak* | | | 3.3 | | T | | | 3.3 | 253.7 | - 44.4 |
| 57.อ.บ้านตาก | Ban Tak | | | 18.7 | | | | | 18.7 | | |
| 58.อ.แม่สอด | Mae sot* | | | 4.4 | 2.1 | 3.0 | 2.4 | 0.2 | 12.1 | 517.8 | + 27.2 |
| 59.อ.อุมผาง | Umphang | .. | .. | .. | .. | .. | .. | .. | .. | | |
| 60.จ.สุโขทัย | Sukhothai | .. | .. | .. | .. | .. | .. | .. | .. | .. | .. |
| 61.อ.สวรรคโลก | Sawankhalok | | 7.6 | 18.0 | 2.5 | | 3.1 | | 31.2 | | |
| 62.อ.กงไกรลาศ | Kong Krailat | 0.5 | | 1.2 | | | | | 1.7 | | |
| 63.จ.พิษณุโลก | Phitsanulok* | 6.2 | T | 19.1 | 1.1 | | | 5.0 | 31.4 | 427.2 | -102.5 |
| 64.อ.พรหมพิราม | Phrom Phiram | .. | .. | .. | .. | .. | .. | .. | .. | | |
| 65.อ.วังทอง | Wang Thong | 12.8 | 0.2 | 36.5 | | | | | 49.5 | | |
| 66.อ.บางกระทุ่ม | Bang Kratum | | 5.1 | 6.4 | 52.2 | | | | 63.7 | | |
| 67.จ.กำแพงเพชร | Kamphaeng Phet | | | 60.4 | 4.8 | | | | 65.2 | 416.0 | +141.3 |
| 68.อ.คลองขลุง | Khlong Khlung | | | | 47.5 | | | | 47.5 | | |
| 69.อ.ขาณุวรลักษบุรี | Khanu Woralaksaburi | | 43.1 | 9.2 | 22.8 | | | | 75.1 | | |
| 70.จ.พิจิตร | Phichit | | 0.9 | 13.7 | 0.7 | | | | 15.3 | 570.3 | + 81.2 |
| 71.อ.สามง่าม | Sam Ngam | | | | 46.5 | | | | 46.5 | | |
| 72.อ.ตะพานหิน | Taphan Hin | | 32.6 | 4.3 | 3.2 | | 1.1 | | 41.2 | | |
| 73.อ.บางมูลนาก | Bang Mun Nak | | | 49.8 | | | | | 49.8 | | |
| 74.อ.โพทะเล | Pho Thale | .. | .. | .. | .. | .. | .. | .. | .. | | |
| 75.จ.เพชรบูรณ์ | Phetchabun* | .. | .. | .. | .. | .. | .. | .. | .. | .. | .. |
| 76.อ.หล่มเก่า | Lom Kao | | 1.3 | | 6.5 | | 3.5 | | 11.3 | | |
| 77.อ.หล่มสัก | Lom Sak* | 0.5 | 3.7 | 1.3 | 0.8 | 3.3 | | | 9.6 | | |
| 78.อ.ชนแดน | Chon Daen | | 16.4 | 96.6 | 33.8 | | | | 146.8 | | |

| สถานีฝน | Station | วันที่และจำนวนน้ำฝนเป็นมิลลิเมตร Date and amount of rainfall in m.m. มิถุนายน June | | | กรกฎาคม July | | | | ฝนรวม มม. Total m.m. | ฝนรวมตั้งแต่ 1 ม.ค. Accumulative rain-fall Since Jan.1 | |
|---|---|---|---|---|---|---|---|---|---|---|---|
| | | 30 | 1 | 2 | 3 | 4 | 5 | 6 | | ฝนจริง Actual | สูง(+)ต่ำ(-) กว่าปกติ Above(+) Below(-) Normal |
| ภาคตะวันออกเฉียงเหนือ | Northeastern Part | | | | | | | | | | |
| 1.จ.เลย | Loei* | | 23.0 | 17.0 | 14.2 | 17.5 | 2.5 | 0.1 | 74.3 | 578.5 | + 15.8 |
| 2.อ.เชียงคาน | Chiang Khan | 10.0 | 9.4 | | | | | | 19.4 | | |
| 3.อ.ท่าลี่ | Tha Li | .. | .. | .. | .. | .. | .. | .. | .. | | |
| 4.อ.ด่านซ้าย | Dan Sai | | | 17.2 | | | | | 17.2 | | |
| 5.อ.วังสะพุง | Wang Saphung | | 10.9 | | 57.5 | | 10.0 | | 78.4 | | |
| 6.จ.หนองคาย | Nong Khai* | | 6.6 | T | 7.3 | | 20.4 | T | 34.3 | 788.7 | +124.1 |
| 7.อ.ศรีเชียงใหม่ | Si Chiang Mai | | 9.5 | | 9.2 | 0.6 | | | 19.3 | | |
| 8.อ.โพนพิสัย | Phon Phisai | | 22.0 | | | | 35.0 | | 57.0 | | |
| 9.อ.ท่าบ่อ | Tha Bo | | 15.4 | | | | | | 15.4 | | |
| 10.จ.อุดรธานี | Udon Thani* | 2.8 | 8.7 | | 9.9 | | | 9.5 | 30.9 | 581.6 | + 31.3 |
| 11.อ.เพ็ญ | Phen | | 11.1 | | 22.5 | | | | 33.6 | | |
| 12.อ.หนองหาน | Nong Han | | 15.0 | | 10.5 | | | | 25.5 | | |
| 13.จ.สกลนคร | Sakon Nakhon* | 0.2 | T | 15.1 | T | 21.6 | | 1.4 | 38.3 | 827.4 | +158.4 |
| 14.อ.วานรนิวาส | Wanon Niwat | 48.8 | | | 60.2 | | | | 109.0 | | |
| 15.อ.สว่างแดนดิน | Sawang Daen Din | 20.8 | .. | .. | .. | .. | .. | .. | .. | | |
| 16.อ.พรรณานิคม | Phanna Nikhom | 3.9 | 53.9 | 11.7 | 103.5 | | | | 173.0 | | |
| 17.จ.นครพนม | Nakhon Phanom* | 87.2 | 16.1 | 45.3 | 155.8 | 7.3 | 1.6 | 0.3 | 313.6 | 1290.7 | +394.0 |
| 18.อ.บ้านแพง | Ban Phaeng | 6.9 | 1.5 | 0.8 | 102.6 | | | | 111.8 | | |
| 19.อ.ท่าอุเทน | Tha Uten | 55.7 | | 60.0 | 150.0 | | | | 265.7 | | |
| 20.อ.นาแก | Na Kae | | | 7.2 | T | 3.6 | | | 10.8 | | |
| 21.อ.ธาตุพนม | That Phanom | | | 15.3 | | | | | 15.3 | | |
| 22.อ.มุกดาหาร | Mukdahan* | 3.8 | 4.0 | 3.6 | 0.2 | | 0.6 | 24.0 | 36.2 | 464.3 | -108.4 |
| 23.จ.กาฬสินธุ์ | Kalasin | | 47.2 | 3.5 | | | 5.1 | | 55.8 | 675.3 | + 16.3 |
| 24.อ.ยางตลาด | Yang Talat | | 59.3 | 6.7 | | | | | 66.0 | | |
| 25.อ.สหัสขันธ์ | Sahatsakhan | .. | .. | .. | .. | .. | .. | .. | .. | | |
| 26.อ.กมลาไสย | Kamalasai | | 75.4 | 2.2 | | | | | 77.6 | | |
| 27.จ.ร้อยเอ็ด | Roi Et* | | 12.6 | 12.9 | 6.0 | | 21.0 | 13.7 | 66.2 | 673.6 | +103.0 |
| 28.อ.โพนทอง | Phon Thong | .. | .. | .. | .. | .. | .. | .. | .. | | |
| 29.อ.ธวัชบุรี | Thawatchaburi | | 9.8 | | | | 13.0 | | 22.8 | | |
| 30.อ.อาจสามารถ | At Samat | | 31.5 | | 23.8 | | | | 55.3 | | |
| 31.อ.เสลภูมิ | Selaphum | | 14.8 | | | | | | 14.8 | | |
| 32.อ.จตุรพักตรพิมาน | Chaturaphak Phiman | | 40.2 | | | | 20.0 | | 60.2 | | |
| 33.อ.เกษตรวิสัย | Kaset Wisai | | 43.5 | | 16.3 | | | | 59.8 | | |
| 34.อ.พนมไพร | Phanom Phrai | .. | .. | .. | .. | .. | .. | .. | .. | | |
| 35.อ.สุวรรณภูมิ | Suwannaphum | | 14.6 | 33.6 | 4.6 | | 3.6 | | 56.4 | | |
| 36.จ.มหาสารคาม | Maha Sarakham | | 90.2 | 45.9 | | | | | 136.1 | 722.4 | +242.8 |
| 37.อ.โกสุมพิสัย | Kosum Phisai* | | 25.3 | 46.8 | | | 1.8 | | 73.9 | | |
| 38.อ.บรบือ | Borabu | | 17.4 | 3.8 | | | | | 21.2 | | |
| 39.อ.พยัคฆภูมิพิสัย | Phayakhphum Phisai | | 18.2 | 21.3 | 12.5 | | 6.4 | | 58.2 | | |

| สถานีฝน | Station | วันที่และจำนวนน้ำฝนเป็นมิลลิเมตร Date and amount of rainfall in m.m. มิถุนายน June | | | กรกฎาคม July | | | | ฝนรวม ม.ม. Total m.m. | ฝนรวมตั้งแต่ 1 ม.ค. Accumulative rain-fall Since Jan.1 | |
|---|---|---|---|---|---|---|---|---|---|---|---|
| | | 30 | 1 | 2 | 3 | 4 | 5 | 6 | | ฝนจริง Actual | สูง(+)ต่ำ(-)กว่าปกติ Above(+) Below(-) Normal |
| 41.อ.ภูเวียง | Phu Wiang | | 25.2 | 16.7 | | 47.4 | | | 89.3 | | |
| 42.อ.ชุมแพ | Chum Phae | | 59.9 | 2.5 | | 1.2 | 1.2 | | 64.8 | | |
| 43.อ.มัญจาคีรี | Mancha Khiri | | 7.3 | 75.2 | | | 12.0 | | 94.5 | | |
| 44.อ.ชนบท | Chonnabot* | | 7.5 | 93.2 | | | | | 100.7 | | |
| 45.อ.บ้านไผ่ | Ban Phai | | 9.0 | 21.2 | | | | | 30.2 | | |
| 46.อ.พล | Phon | 44.3 | 4.8 | | 4.3 | | 5.3 | | 58.7 | | |
| 47.จ.ชัยภูมิ | Chaiyaphum* | 1.3 | 2.6 | 19.3 | | | | | 23.2 | 616.5 | +201.2 |
| 48.อ.ภูเขียว | Phu Khieo | | 9.2 | 10.6 | | | 14.2 | | 34.0 | | |
| 49.อ.คอนสวรรค์ | Khon Sawan | 8.9 | 3.2 | 10.9 | | | | | 23.0 | | |
| 50.อ.จัตุรัส | Chatturat | | T | | | | | | T | | |
| 51.อ.ปาเทน์จมรงค์ | Bamnet Narong | .. | .. | .. | .. | .. | .. | .. | .. | | |
| 52.จ.นครราชสีมา | Nakhon Ratchasima* | | | 12.3 | 0.11 | | | | 12.4 | 473.0 | + 44.9 |
| 53.อ.บัวใหญ่ | Bua Yai | 27.7 | 25.2 | | | | | | 52.9 | | |
| 54.อ.คง | Khong | T | 3.0 | 16.2 | | | | | 19.2 | | |
| 55.อ.ด่านขุนทด | Dan Khun Thot | .. | .. | .. | .. | .. | .. | .. | .. | | |
| 56.อ.โนนไทย | Non Thai | | | 32.3 | | | | | 32.3 | | |
| 57.อ.โนนสูง | Non Sung | | | 6.4 | | | | | 6.4 | | |
| 58.อ.พิมาย | Phimai | | 5.5 | | | | | | 5.5 | | |
| 59.อ.สีคิ้ว | Sikhiu | .. | .. | .. | .. | .. | .. | .. | .. | | |
| 60.อ.สูงเนิน | Sung Noen | | 8.9 | | | | | | 8.9 | | |
| 61.อ.ปักธงชัย | Phak Thong Chai | | 20.3 | 38.8 | 5.5 | | | | 64.6 | | |
| 62.อ.โชคชัย | Chok Chai* | 2.8 | 0.4 | 12.1 | 1.4 | | | | 16.7 | | |
| 63.อ.ครบุรี | Khon Buri | 14.6 | 12.4 | 6.2 | | | | | 33.2 | | |
| 64.จ.บุรีรัมย์ | Buri Ram | .. | .. | .. | .. | .. | .. | .. | .. | .. | .. |
| 65.อ.พุทไธสง | Phutthaisong | | 14.6 | 0.8 | 4.5 | | 23.5 | | 43.4 | | |
| 66.อ.สตึก | Satuk | | 10.2 | 18.1 | | | 12.2 | | 40.5 | | |
| 67.อ.ลำปลายมาศ | Lam Plai Mat | 36.4 | | 10.2 | | | | | 46.6 | | |
| 68.อ.นางรอง | Nang Rong* | 53.3 | 11.5 | | | | | | 64.8 | | |
| 69.จ.สุรินทร์ | Surin* | | 2.7 | 22.3 | 1.7 | | | 9.8 | 36.5 | 487.4 | + 78.3 |
| 70.อ.รัตนบุรี | Rattanaburi | | 25.0 | 85.7 | | | | | 110.7 | | |
| 71.อ.ท่าตูม | Tha Tum* | | 38.6 | 29.0 | T | | | 25.8 | 93.4 | | |
| 72.อ.ศีขรภูมิ | Sikhoraphum | | 25.5 | | | | | | 25.5 | | |
| 73.อ.ปราสาท | Prasat | 6.7 | 20.7 | | 8.7 | 5.3 | | | 41.4 | | |
| 74.อ.สังขะ | Sangkha | | | | 29.4 | | | | 29.4 | | |
| 75.จ.ศรีสะเกษ | Si Sa Ket | .. | .. | .. | .. | .. | .. | .. | .. | 432.8 | - 36.4 |
| 76.อ.ราษีไศล | Rasi Salai | | 15.9 | | | | | | 15.9 | | |
| 77.อ.อุทุมพรพิสัย | Uthumphon Phisai | .. | .. | .. | .. | .. | .. | .. | .. | | |
| 78.อ.กันทรารมย์ | Kanthararom | 5.8 | 12.2 | 7.4 | 27.8 | | | | 53.2 | | |
| 79.อ.ขุขันธ์ | Khukhan | | 10.5 | | | | | | 10.5 | | |
| [illegible] | | | 31.3 | | | | | | 31.3 | | |

| สถานีฝน | Station | วันที่และจำนวนน้ำฝนเป็นมิลลิเมตร Date and amount of rainfall in m.m. มิถุนายน June | | | | กรกฎาคม July | | | ฝนรวม มม. Total m.m. | ฝนรวมตั้งแต่ 1 ม.ค. Accumulative rain-fall Since Jan.1 ฝนจริง Actual | สูง(+)ต่ำ(-) กว่าปกติ Above(+) Below(-) Normal |
|---|---|---|---|---|---|---|---|---|---|---|---|
| | | 30 | 1 | 2 | 3 | 4 | 5 | 6 | | | |
| 82.อ.เขมราฐ | Khemarat | | 38.5 | 16.6 | 8.2 | | | | 63.3 | | |
| 83.อ.อำนาจเจริญ | Amnat Charoen | | 7.5 | 18.0 | 7.5 | | | | 33.0 | | |
| 84.อ.ยโสธร | Yasothon | | 78.3 | 20.2 | 17.8 | | | | 116.3 | | |
| 85.อ.ค้าเขื่อนแก้ว | Kham Khuan Kaeo | | 96.4 | 47.0 | | | | | 143.4 | | |
| 86.อ.ตระการพืชผล | Trakan Phutphon | | 12.6 | 8.4 | 4.2 | | 0.3 | | 25.5 | | |
| 87.อ.มหาชนะชัย | Maha Chana Chai | | 91.2 | 13.5 | | | | | 104.7 | | |
| 88.อ.เขื่องใน | Khuang Nai | 6.9 | 16.0 | 4.5 | | | | | 27.4 | | |
| 89.อ.โขงเจียม | Khong Chiam | | 53.3 | 35.7 | 19.5 | | | | 108.5 | | |
| 90.อ.เดชอุดม | Det Udom | .. | .. | .. | .. | .. | .. | .. | .. | | |
| <u>ภาคกลาง</u> | <u>Central Part</u> | | | | | | | | | | |
| 1.จ.นครสวรรค์ | Nakhon Sawan* | | 0.9 | 13.5 | 3.6 | T | | | 18.0 | 531.9 | + 79.1 |
| 2.อ.บรรพตพิสัย | Banphot Phisai | | T | 15.4 | 7.5 | | | | 22.9 | | |
| 3.อ.ตากฟ้า | Takhli | 10.5 | | 26.5 | 32.4 | | | | 69.4 | | |
| 4.อ.ลาดยาว | Lat Yao | | | 4.7 | | | | | 4.7 | | |
| 5.อ.ชุมแสง | Chumsaeng | | 4.8 | 23.0 | 2.2 | | | | 30.0 | | |
| 6.อ.หนองบัว | Nong Bua | .. | .. | .. | .. | .. | .. | .. | .. | | |
| 7.อ.ท่าตะโก | Tha Tako | | | | | | 12.3 | | 12.3 | | |
| 8.อ.พยุหะคีรี | Phayuha Khiri | 36.3 | | | 37.5 | | 33.2 | | 107.0 | | |
| 9.จ.อุทัยธานี | Uthai Thani | | | 20.0 | | | | | 20.0 | .. | .. |
| 10.อ.สว่างอารมณ์ | Sawang Arom | .. | .. | .. | .. | .. | .. | .. | .. | | |
| 11.อ.หนองฉาง | Nong Chang | 83.3 | | 15.8 | 17.2 | | 12.4 | | 128.7 | | |
| 12.อ.ทัพทัน | Thab Than | 7.2 | | 8.5 | 14.6 | | | | 30.3 | | |
| 13.อ.หนองขาหย่าง | Nong Khayang | | 49.5 | 26.3 | | | 64.0 | | 139.8 | | |
| 14.อ.บ้านไร่ | Ban Rai | .. | .. | .. | .. | .. | .. | .. | .. | | |
| 15.จ.ชัยนาท | Chainat | 8.2 | | | 20.4 | | | | 28.6 | 302.0 | -138.0 |
| 16.อ.มโนรมย์ | Manorom | 2.3 | | | 17.5 | | 4.3 | | 24.1 | | |
| 17.อ.วัดสิงห์ | Wat Sing | 4.9 | | 14.3 | 14.4 | | 2.1 | | 35.7 | | |
| 18.จ.สิงห์บุรี | Sing Buri | 7.7 | | | 39.2 | | | | 46.9 | 275.6 | -104.5 |
| 19.อ.อินทร์บุรี | In Buri | | | | 24.6 | | | | 24.6 | | |
| 20.อ.บางระจัน | Bang Rachan | 0.8 | | 1.0 | 39.5 | | 2.2 | | 43.5 | | |
| 21.อ.พรหมบุรี | Phrom Buri | | 4.0 | 2.6 | 6.7 | | | | 13.3 | | |
| 22.จ.ลพบุรี | Lopburi* | 2.5 | 12.2 | 11.4 | 10.8 | | T | | 36.9 | 344.2 | -146.1 |
| 23.อ.บ้านหมี่ | Ban Mi | | | 3.5 | 21.7 | | 0.9 | | 26.1 | | |
| 24.อ.ชัยบาดาล | Chai Badan | | | 2.9 | 7.3 | | | | 10.2 | | |
| 25.อ.บัวชุม | Bua Chum* | | | 1.5 | 2.2 | 6.0 | | | 9.7 | | |
| 26.อ.ท่าวุ้ง | Tha Wung | .. | .. | .. | .. | .. | .. | .. | .. | | |
| 27.อ.โคกสำโรง | Khok Samrong | 10.3 | | 43.3 | 10.1 | | | | 63.7 | | |
| 28.จ.สุพรรณบุรี | Suphan Bhri* | | 33.2 | 2.4 | 46.0 | 8.4 | 9.2 | 4.2 | 103.4 | 481.6 | + 62.4 |
| 29.อ.ดอนเจดีย์ | Don Chedi | | | | 68.3 | | | | 68.3 | | |
| 30.อ.เดิมบางนางบวช | Doembang Nangbuat | | | | 88.6 | | | | 88.6 | | |

| สถานีฝน | Station | วันที่และจำนวนน้ำฝนเป็นมิลลิเมตร Date and amount of rainfall in m.m. มิถุนายน June | | | กรกฎาคม July | | | | ฝนรวม มม. Total m.m. | ฝนรวมตั้งแต่ 1 ม.ค. Accumulative rain-fall Since Jan. 1 | |
|---|---|---|---|---|---|---|---|---|---|---|---|
| | | 30 | 1 | 2 | 3 | 4 | 5 | 6 | | ฝนจริง Actual | สูง(+)ต่ำ(-) กว่าปกติ Above(+) Below(-) Normal |
| 32.อ.ศรีประจันต์ | Si Prachan | | | | 51.6 | | | | 51.6 | | |
| 33.อ.บางปลาม้า | Bang Pla Ma | | 10.2 | 8.4 | 70.6 | | | | 89.2 | | |
| 34.อ.สองพี่น้อง | Song Phi Nong | | | 17.5 | 9.6 | | | | 27.1 | | |
| 35.จ.อ่างทอง | Ang Thong | 8.9 | | 10.5 | 22.5 | | | | 41.9 | 316.6 | -196.3 |
| 36.อ.โพธิ์ทอง | Pho Thong | 10.1 | | 7.5 | 18.3 | | | | 35.9 | | |
| 37.อ.ไชโย | Chaiyo | | 69.0 | 10.0 | 26.2 | | | | 105.2 | | |
| 38.อ.วิเศษชัยชาญ | Wiset Chai Chan | .. | .. | .. | .. | .. | .. | .. | .. | | |
| 39.อ.ป่าโมก | Pa Mok | 37.6 | | 43.8 | 100.6 | | | | 182.0 | | |
| 40.จ.สระบุรี | Saraburi | 26.1 | | 22.7 | 65.1 | | | | 113.9 | 696.1 | +132.1 |
| 41.อ.พระพุทธบาท | Phra Phutthabat | 7.4 | | 25.0 | 25.3 | | | | 57.7 | | |
| 42.อ.บ้านหมอ | Ban Mo | | | 45.2 | 47.9 | | | | 93.1 | | |
| 43.อ.หนองแค | Nong Khae | 15.8 | | 13.3 | 31.3 | | | | 60.4 | | |
| 44.อ.แก่งคอย | Kaeng Khoi | 46.7 | | 61.8 | 54.7 | | | | 163.2 | | |
| 45.จ.พระนครศรีอยุธยา | Ayutthaya | | | | 8.3 | | | | 8.3 | .. | .. |
| 46.อ.ท่าเรือ | Tha Rua | 10.6 | | 39.4 | 28.6 | | | | 78.6 | | |
| 47.อ.ผักไห่ | Phak Hai | | | 9.5 | 72.6 | 3.7 | 4.8 | | 90.6 | | |
| 48.อ.บางบาล | Bang Ban | 8.3 | | 42.6 | 58.2 | | | | 109.1 | | |
| 49.อ.บางไทร | Bang Sai | 7.9 | | 26.2 | 27.0 | | | | 61.1 | | |
| 50.อ.เสนา | Sena | | | 43.7 | 29.5 | 2.1 | | | 75.3 | | |
| 51.อ.บางปะอิน | Bang Pa-in | 10.2 | | 5.2 | 9.3 | | | | 24.7 | | |
| 52.จ.ปทุมธานี | Pathum Thani | 6.8 | | 10.5 | 3.2 | | | | 30.3 | 410.3 | -136.2 |
| 53.อ.ธัญบุรี | Thanyaburi | | | | 1.4 | | | | 1.4 | | |
| 54.อ.รังสิต | Rangsit | .. | .. | .. | .. | .. | .. | .. | .. | | |
| 55.จ.นนทบุรี | Nonthaburi | .. | .. | .. | .. | .. | .. | .. | .. | 460.7 | + 4.9 |
| 56.อ.บางบัวทอง | Bang Bua Thong | 0.2 | T | 10.3 | 13.3 | | T | | 23.8 | | |
| 57.จ.ธนบุรี | Thon Buri | .. | .. | .. | .. | .. | .. | .. | .. | 477.0 | +123.8 |
| 58.อ.บางขุนเทียน | Bang Khun Thian | 1.4 | | | | | | | 1.4 | | |
| 59.อ.ตลิ่งชัน | Taling Chan | .. | .. | .. | .. | .. | .. | .. | .. | | |
| 60.จ.พระนคร | Phra Nakhon* | 14.7 | | | 0.5 | 2.9 | | 1.1 | 19.2 | 429.9 | -156.5 |
| 61.สนามบินดอนเมือง | Don Muang Air-port* | T | | 0.7 | 1.2 | T | 0.2 | 2.1 | 4.2 | 368.0 | -213.3 |
| 62.อ.บางเขน | Bang Khen* | 11.5 | | | 0.2 | | 0.1 | 2.5 | 14.3 | | |
| 63.อ.มีนบุรี | Min Buri | 23.9 | | | T | | | | 23.9 | | |
| 64.อ.ลาดกระบัง | Lat Krabang | 35.3 | | | | | | | 35.3 | | |
| 65.ศูนย์วิจัยบางนา | Bang Na* | 13.6 | | | | 2.1 | | 35.5 | 51.2 | | |
| 66.จ.กาญจนบุรี | Kanchanaburi* | | | 2.8 | 42.0 | 2.5 | T | | 47.3 | 487.2 | + 72.5 |
| 67.เพชรบูรณ์ | Pilok | 15.4 | 4.4 | 31.4 | | | | | 51.2 | | |
| 68.อ.สังขละบุรี | Sangkhla Buri | .. | .. | .. | .. | .. | .. | .. | .. | | |
| 69.อ.ทองผาภูมิ | Thong Pha Phum* | 4.4 | 10.6 | 21.4 | 3.5 | 1.2 | 3.0 | | 44.1 | | |
| 70.อ.ศรีสวัสดิ์ | Si Sawat | .. | .. | .. | .. | .. | .. | .. | .. | | |

| สถานีฝน | Station | วันที่และจำนวนน้ำฝนเป็นมิลลิเมตร Date and amount of rainfall in m.m. มิถุนายน June | | | กรกฎาคม July | | | | ฝนรวม มม. Total m.m. | ฝนรวมตั้งแต่ 1 ม.ค. Accumulative rain-fall Since Jan. 1 ฝนจริง Actual | สูง(+)ต่ำ(-) กว่าปกติ Above(+) Below(-) Normal |
|---|---|---|---|---|---|---|---|---|---|---|---|
| | | 30 | 1 | 2 | 3 | 4 | 5 | 6 | | | |
| 73.อ.พนมทวน | Phanom Thuan | .. | .. | .. | .. | .. | .. | .. | .. | | |
| 74.อ.ท่าม่วง | Tha Muang | | | T | 46.5 | | 19.4 | | 65.9 | | |
| 75.อ.ท่ามะกา | Tha Maka | .. | .. | .. | .. | .. | .. | .. | .. | | |
| 76.จ.นครปฐม | Nakhon Pathom | | 0.7 | 1.4 | 28.6 | T | | | 30.7 | 304.9 | -174.7 |
| 77.อ.กำแพงแสน | Kamphaeng Saen | .. | .. | .. | .. | .. | .. | .. | .. | | |
| 78.อ.นครชัยศรี | Nakhon Chaisi | | | 7.9 | 13.2 | | | | 21.1 | | |
| 79.จ.ราชบุรี | Ratchaburi | | | | 27.6 | | | | 27.6 | 342.2 | - 16.1 |
| 80.อ.บ้านโป่ง | Ban Pong | 4.5 | | | 14.2 | | | | 18.7 | | |
| 81.อ.โพธาราม | Photharam | 41.1 | 39.6 | | 22.4 | | | | 103.1 | | |
| 82.อ.ดำเนินสะดวก | Damnoen Saduak | 1.0 | 20.9 | 10.8 | 10.5 | 20.7 | | | 63.9 | | |
| 83.อ.ปากท่อ | Pak Tho | 17.1 | 7.2 | | 8.4 | 12.3 | | | 45.0 | | |
| 84.จ.สมุทรสงคราม | Samut Songkham | | 7.2 | | 10.7 | 0.7 | | | 18.6 | 416.4 | + 42.3 |
| 85.อ.บางคนที | Bang Khonthi | 4.5 | 23.1 | 5.5 | 40.9 | 12.1 | | | 86.1 | | |
| 86.อ.อัมพวา | Amphawa | .. | .. | .. | .. | .. | .. | .. | .. | | |
| 87.จ.สมุทรสาคร | Samut Sakhon | | | | 15.6 | | | | 15.6 | 264.5 | -239.5 |
| 88.จ.สมุทรปราการ | Samut Prakan | | | | | 0.8 | | | 0.8 | 271.0 | -302.8 |
| 89.อ.พระประแดง | Phra Pradaeng | .. | .. | .. | .. | .. | .. | .. | .. | | |
| 90.อ.บางพลี | Bang Phli | .. | .. | .. | .. | .. | .. | .. | .. | | |
| <u>ภาคตะวันออก</u> | <u>Eastern Part</u> | | | | | | | | | | |
| 1.จ.นครนายก | Nakhon Nayok | 24.4 | 1.6 | 1.1 | 3.2 | | | | 30.3 | 709.0 | - 25.2 |
| 2.อ.บ้านนา | Ban Na | 51.6 | | 5.8 | | | | | 57.4 | | |
| 3.อ.ปากพลี | Pak Phli | 50.3 | 16.2 | 3.6 | 41.5 | | | | 111.6 | | |
| 4.จ.ปราจีนบุรี | Prachin Buri* | 2.2 | 13.5 | 1.1 | 0.7 | | 11.1 | 0.7 | 29.3 | 927.3 | +155.0 |
| 5.อ.บ้านสร้าง | Ban Sang | 2.5 | 16.2 | | 5.5 | | | | 24.2 | | |
| 6.อ.ศรีมหาโพธิ | Si Maha Phot | 17.5 | 6.3 | 8.4 | | | | | 32.2 | | |
| 7.อ.กบินทร์บุรี | Kabin Buri | 7.7 | 12.5 | 39.3 | | | | | 59.5 | | |
| 8.อ.สระแก้ว | Sakaeo | .. | .. | .. | .. | .. | .. | .. | .. | | |
| 9.อ.วัฒนานคร | Watthana Nakhon | . | 11.7 | 8.1 | 1.5 | | | | 21.3 | | |
| 10.อ.อรัญประเทศ | Aranyaprathet* | 0.4 | 1.4 | 3.4 | 2.8 | | | 5.1 | 13.1 | 535.4 | -136.8 |
| 11.จ.ฉะเชิงเทรา | Chachoengsao | | | | 10.3 | | | | 10.3 | 245.6 | -218.1 |
| 12.อ.บ้านโพธิ์ | Ban Pho | | | 16.4 | 6.5 | | | | 22.9 | | |
| 13.จ.ชลบุรี | Chon Buri* | | T | | 12.9 | | | 1.8 | 14.7 | 330.1 | -238.9 |
| 14.อ.พานทอง | Phan Thong | | | | 11.3 | | | | 11.3 | | |
| 15.อ.พนัสนิคม | Phanat Nikhom | | | 7.8 | | | | | 7.8 | | |
| 16.อ.บ้านบึง | Ban Bung | | | | 11.2 | | | | 11.2 | | |
| 17.อ.เกาะสีชัง | Ko Sichang* | | | | 0.1 | | 0.2 | 21.1 | 21.4 | | |
| 18.อ.ศรีราชา | Si Racha | | | | | | | | 0.0 | | |
| 19.อ.สัตหีบ | Sattahip* | | | | 1.1 | | | 2.7 | 3.8 | 526.9 | + 37.3 |
| 20.จ.ระยอง | Rayong* | | T | | | | | | T | 862.4 | +387.8 |
| 21.อ.บ้านค่าย | Ban Kha | | | 0.2 | | | | | 0.2 | | |

| สถานีฝน | Station | วันที่และจำนวนน้ำฝนเป็นมิลลิเมตร Date and amount of rainfall in m.m. มิถุนายน June | | | กรกฎาคม July | | | | ฝนรวม ม.ม. Total m.m. | ฝนรวมตั้งแต่ 1 ม.ค. Accumulative rain-fall Since Jan. 1 ฝนจริง Actual | สูง(+)ต่ำ(-) กว่าปกติ Above(+) Below(-) Normal |
|---|---|---|---|---|---|---|---|---|---|---|---|
| | | 30 | 1 | 2 | 3 | 4 | 5 | 6 | | | |
| 23.จ.จันทบุรี | Chanthaburi* | 56.0 | 135.0 | 7.6 | 9.0 | T | 29.2 | 21.2 | 258.0 | 1525.4 | +276.2 |
| 24.อ.ท่าใหม่ | Tha Mai | 24.3 | 69.7 | 11.1 | | | | | 105.1 | | |
| 25.อ.มะขาม | Makham | 96.8 | 122.0 | 24.3 | | | | | 243.1 | | |
| 26.อ.ขลุง | Khlung | | 189.6 | 25.9 | 3.2 | | 23.5 | | 242.2 | | |
| 27.จ.ตราด | Trat | 87.6 | 91.8 | 57.6 | 12.3 | 13.7 | 3.7 | | 266.7 | 2352.8 | +842.8 |
| 28.อ.เขาสมิง | Khao Saming | 105.0 | 30.5 | 30.0 | 3.8 | 4.5 | | | 173.8 | | |
| 29.อ.แหลมงอบ | Laem Ngop* | 17.6 | | 54.0 | .. | .. | .. | .. | .. | | |
| 30.อ.คลองใหญ่ | Khlong Yai* | 125.1 | 127.1 | 122.0 | 10.3 | 48.8 | 1.6 | | 434.9 | 2393.2 | +420.6 |
| ภาคใต้ | Southern Part | | | | | | | | | | |
| 1.จ.เพชรบุรี | Phetchaburi | 2.1 | | | 14.5 | 26.7 | | | 43.3 | 349.8 | + 52.8 |
| 2.อ.บ้านแหลม | Ban Laem | 2.5 | | 39.6 | 29.0 | 9.1 | | | 80.2 | | |
| 3.อ.บ้านลาด | Ban Lat | | | | 9.9 | 41.5 | | | 51.4 | | |
| 4.อ.ระอำ | Cha-am | 18.9 | 12.4 | 1.8 | 16.8 | 2.5 | | | 52.4 | | |
| 5.จ.ประจวบคีรีขันธ์ | Prachuap Khiri Khan* | T | T | 26.9 | 68.9 | 0.3 | | | 96.1 | 648.9 | +204.9 |
| 6.อ.กุยบุรี | Kui Buri | .. | .. | .. | .. | .. | .. | .. | .. | | |
| 7.อ.หัวหิน | Hua Hin* | 8.0 | 15.7 | 0.3 | 3.6 | 3.8 | 0.4 | 0.3 | 32.1 | 274.1 | - 81.1 |
| 8.จ.ชุมพร | Chumphon* | 2.5 | 8.1 | 18.0 | T | 0.6 | T | | 29.2 | 823.6 | + 0.5 |
| 9.อ.ท่าแซะ | Tha Sae | 15.0 | 10.3 | 5.3 | | | | | 30.6 | | |
| 10.อ.สวี | Sawi | | 12.5 | 5.2 | | | | | 17.7 | | |
| 11.อ.หลังสวน | Lang Suan | 7.1 | 13.0 | | | | | | 20.1 | | |
| 12.จ.สุราษฎร์ธานี | Surat Thani * | 2.0 | 0.3 | 15.7 | 1.0 | | 0.8 | | 19.8 | 404.0 | -114.1 |
| 13.อ.ไชยา | Chaiya | | 14.6 | | | | | | 14.6 | | |
| 14.อ.เกาะสมุย | Ko Samui* | | 19.6 | 1.5 | 3.0 | 0.1 | | | 27.6 | | |
| 15.อ.พุนพิน | Phunphin | 9.5 | | 22.1 | | | | | 31.6 | | |
| 16.อ.บ้านนาสาร | Ban Na San | | 19.0 | 13.1 | | | 34.8 | | 66.9 | | |
| 17.จ.นครศรีธรรมราช | Nakhon Si Thammarat* | 1.1 | | 1.4 | | 2.1 | | | 4.6 | 443.3 | -465.9 |
| 18.อ.สิชล | Sichon | | 1.2 | 2.1 | 9.1 | | | | 12.4 | | |
| 19.อ.ท่าศาลา | Tha Sala | | | | 7.7 | | | | 7.7 | | |
| 20.อ.ฉวาง | Chawang | 29.2 | 28.5 | 28.7 | | 4.5 | 22.0 | | 112.9 | | |
| 21.อ.ทุ่งสง | Thung Song | .. | .. | .. | .. | .. | .. | .. | .. | | |
| 22.อ.ร่อนพิบูลย์ | Ron Phibun | .. | .. | .. | .. | .. | .. | .. | .. | | |
| 23.อ.ปากพนัง | Pak Phanang | .. | .. | .. | .. | .. | .. | .. | .. | | |
| 24.จ.พัทลุง | Phatthalung | .. | .. | .. | .. | .. | .. | .. | .. | .. | .. |
| 25.อ.เขาชัยสน | Khao Chaison | 2.1 | 16.8 | 3.3 | | | | | 22.2 | | |
| 26.จ.สงขลา | Songkhla* | 1.6 | 2.0 | | | 0.2 | | 0.8 | 4.6 | 469.3 | - 65.2 |
| 27.อ.รัตภูมิ | Rattaphum | | 11.8 | | | | | | 11.8 | | |
| 28.อ.หาดใหญ่ | Hat Yai | .. | .. | .. | .. | .. | .. | .. | .. | | |
| 29.อ.สะเดา | Sadao | | 9.4 | | | | | | 9.4 | | |
| 30.จ.ปัตตานี | Pattani* | | 3.2 | T | T | T | | 3.9 | 7.1 | 454.1 | +126.6 |

| สถานีฝน | Station | วันที่และจำนวนน้ำฝนเป็นมิลลิเมตร Date and amount of rainfall in m.m. มิถุนายน June | | | กรกฎาคม July | | | | ฝนรวม มม. Total m.m. | ฝนรวมตั้งแต่ 1 ม.ค. Accumulative rain-fall Since Jan. 1 | |
|---|---|---|---|---|---|---|---|---|---|---|---|
| | | 30 | 1 | 2 | 3 | 4 | 5 | 6 | | ฝนจริง Actual | สูง(+)ต่ำ(-) กว่าปกติ Above(+) Below(-) Normal |
| 33.อ.ปะนาเระ | Panare | 15.3 | T | | 0.8 | | | | 16.1 | | |
| 34.จ.ยะลา | Yala | 7.5 | | | | | | | 7.5 | .. | .. |
| 35.อ.เบตง | Betong | | 4.7 | | | | | | 4.7 | | |
| 36.อ.บันนังสตา | Bannang Satar | 15.1 | 5.5 | | | | | | 20.6 | | |
| 37.จ.นราธิวาส | Narathiwat* | 20.3 | 1.1 | | T | T | 0.3 | | 21.7 | 568.9 | -429.8 |
| 38.อ.ยี่งอ | Yi-ngo | .. | .. | .. | .. | .. | .. | .. | .. | | |
| 39.อ.รามัน | Raman | | 2.8 | | | | | | 2.8 | | |
| 40.อ.ตากใบ | Tak Bai | 14.0 | 9.1 | | 43.2 | | | | 66.3 | | |
| 41.จ.ระนอง | Ranong* | 82.4 | 66.0 | 25.3 | 7.0 | 32.9 | 3.8 | 1.3 | 218.7 | 1918.5 | +149.4 |
| 42.อ.กระบุรี | Kra Buri | | 47.3 | 16.7 | 17.5 | | 35.1 | | 116.6 | | |
| 43.จ.พังงา | Phangnga | 86.1 | 41.7 | 29.3 | 32.9 | 3.8 | 2.1 | | 195.9 | 1719.9 | +584.0 |
| 44.อ.กะปง | Kapong | 64.5 | 57.3 | 24.1 | 25.6 | | | | 171.5 | | |
| 45.อ.ตะกั่วป่า | Takua Pa | 11.6 | 39.2 | 56.8 | 21.3 | | 7.6 | | 136.5 | | |
| 46.อ.ท้ายเหมือง | Thai Muang | 37.1 | 88.8 | 28.8 | 12.1 | 0.3 | | | 167.1 | | |
| 47.อ.ตะกั่วทุ่ง | Takua Thung | 69.5 | 65.0 | | 37.7 | | | | 172.2 | | |
| 48.จ.ภูเก็ต | Phuket* | 10.9 | 10.5 | 13.2 | 7.2 | 13.2 | 30.7 | 32.2 | 117.9 | 1041.8 | +113.7 |
| 49.สนามบินภูเก็ต | Phuket Air-port* | 32.3 | 25.5 | 14.5 | 1.4 | 23.1 | 1.4 | 0.2 | 98.4 | | |
| 50.อ.ถลาง | Thalang | | 86.4 | | | | | | 86.4 | | |
| 51.จ.กระบี่ | Krabi | 28.2 | 17.8 | 32.3 | | | | | 78.3 | .. | .. |
| 52.อ.อ่าวลึก | Ao Luk | | 61.4 | | | | | | 61.4 | | |
| 53.อ.คลองท่อม | Khlong Tom | 68.2 | 23.3 | 23.8 | 4.2 | 12.3 | 6.2 | | 138.0 | | |
| 54.สนามบินตรัง | Trang Air-port* | 29.7 | 16.1 | 7.6 | 0.9 | 13.3 | 26.3 | 4.2 | 98.1 | 869.3 | - 74.4 |
| 55.อ.สิเกา | Sikao | 68.0 | 7.6 | 9.6 | 4.7 | 21.0 | 7.5 | | 118.4 | | |
| 56.อ.ย่านตาขาว | Yan Ta Khao | 56.1 | 20.2 | | | | | | 76.3 | | |
| 57.อ.ปะเหลียน | Palian | 16.9 | 20.8 | | 42.6 | 46.2 | | | 126.5 | | |
| 58.จ.สตูล | Satun | 11.3 | 11.4 | | | | | | 22.7 | 819.2 | - 83.5 |
| 59.อ.ทุ่งหว้า | Thung Wa | 2.0 | 3.0 | | | | | | 5.0 | | |
| 60.อ.ละงู | Langu | 40.6 | | | | | | | 40.6 | | |

| | | | | | |
|---|---|---|---|---|---|
| **หมายเหตุ** | ช่องว่าง | ไม่มีฝนตก | **Remark** | Blank | No rain |
| | * | สถานีตรวจอากาศ | | * | Synoptic Station |
| | T | ฝนตกน้อยวัดไม่ได้ | | T | Trace |
| | .. | ไม่มีรายงาน | | .. | No report |

อุณหภูมิสูงสุดและต่ำสุดประจำวันที่ ๓๐ มิถุนายน - ๖ กรกฎาคม ๒๕๑๒

Daily Max. and Min. Temperature 30 June - 6 July 1969

| สถานี | Station | อุณหภูมิสูงสุดและต่ำสุดเป็นองศา ซ. Max. and Min. Temperature in degree C. | | | | | | | เฉลี่ยสูงสุด ต่ำสุด Average Max. Min. | เฉลี่ยในสัปดาห์ Weekly Mean | ค่าปกติประจำเดือน Monthly Normal |
|---|---|---|---|---|---|---|---|---|---|---|---|
| | | 30 | 1 | 2 | 3 | 4 | 5 | 6 | | | |
| **ภาคเหนือ** | **Northern Part** | | | | | | | | | | |
| 1.จ.เชียงราย | Chiang Rai | 32.5<br>23.4 | 32.5<br>24.4 | 31.5<br>22.6 | 31.9<br>23.6 | 32.6<br>22.8 | 33.0<br>22.9 | 32.0<br>23.5 | 32.3<br>23.3 | 27.8 | 26.9 |
| 2.จ.แม่ฮ่องสอน | Mae Hong Son | 32.6<br>24.4 | 33.5<br>24.3 | 30.9<br>25.1 | 31.0<br>25.7 | 30.8<br>23.9 | 32.0<br>24.0 | 32.4<br>22.9 | 31.9<br>24.0 | 28.0 | 27.0 |
| 3.จ.เชียงใหม่ | Chiang Mai | 32.0<br>23.5 | 34.0<br>25.3 | 32.1<br>24.0 | 31.8<br>23.9 | 30.0<br>24.1 | 32.5<br>23.3 | 33.2<br>22.9 | 32.2<br>23.9 | 28.1 | 27.4 |
| 4.จ.น่าน | Nan | 34.2<br>25.6 | 33.3<br>25.4 | 29.6<br>25.7 | 31.7<br>24.4 | 32.2<br>24.9 | 33.5<br>24.7 | 33.3<br>25.1 | 32.5<br>25.1 | 28.8 | 27.9 |
| 5.อ.ท่าวังผา | Tha Wang Pha | ..<br>25.2 | ..<br>.. | 29.1<br>.. | 31.4<br>24.5 | 30.1<br>24.5 | 32.3<br>25.5 | ..<br>25.4 | 30.7<br>25.0 | 27.9 | .. |
| 6.จ.ลำปาง | Lampang | 33.6<br>25.0 | 33.4<br>24.1 | 32.1<br>25.3 | 31.2<br>24.3 | 32.4<br>24.4 | 34.3<br>24.3 | 33.8<br>24.2 | 33.0<br>24.5 | 28.8 | 27.9 |
| 7.อ.แม่สะเรียง | Mae Sariang | 32.0<br>24.2 | 31.2<br>24.4 | 33.0<br>24.7 | 30.0<br>24.1 | 29.3<br>23.3 | 31.5<br>24.1 | 31.3<br>22.7 | 31.2<br>23.9 | 27.6 | 26.9 |
| 8.จ.แพร่ | Phrae | 34.0<br>25.8 | 33.1<br>24.8 | 30.5<br>25.0 | 32.9<br>24.5 | 34.1<br>25.1 | 34.5<br>24.9 | 34.7<br>24.6 | 33.4<br>25.0 | 29.2 | 27.6 |
| 9.จ.อุตรดิตถ์ | Uttaradit | 34.7<br>24.0 | 33.7<br>22.7 | 30.8<br>23.6 | 32.7<br>23.0 | 32.0<br>23.1 | 34.5<br>23.8 | 34.7<br>23.3 | 33.3<br>23.4 | 28.4 | 28.5 |
| 10.เขื่อนสิริกิติ์ | Sirikit Dam | 34.6<br>25.5 | 33.3<br>23.4 | 32.3<br>25.0 | 32.5<br>24.5 | 32.3<br>25.1 | 34.2<br>25.5 | ..<br>.. | 33.2<br>24.8 | 29.0 | .. |
| 11.จ.ตาก | Tak | 35.5<br>26.9 | 33.3<br>27.4 | 35.0<br>27.3 | 32.5<br>24.7 | 30.6<br>25.5 | 34.6<br>26.3 | 36.0<br>26.5 | 33.9<br>26.4 | 30.2 | 28.3 |
| 12.จ.พิษณุโลก | Phitsanulok | 34.4<br>25.0 | 33.0<br>24.2 | 33.0<br>24.0 | 30.6<br>24.0 | 32.0<br>23.9 | 34.0<br>25.4 | 34.8<br>24.8 | 33.1<br>24.5 | 28.8 | 28.5 |
| 13.อ.แม่สอด | Mae Sot | 31.1<br>23.3 | 31.0<br>24.0 | 30.1<br>24.4 | 29.0<br>22.8 | 28.3<br>23.1 | 31.0<br>23.6 | 31.4<br>22.8 | 30.3<br>23.4 | 26.9 | 26.3 |
| 14.จ.เพชรบูรณ์ | Phetchabun | .. | .. | .. | .. | .. | .. | .. | .. | .. | .. |
| 15.อ.หล่มสัก | Lom Sak | 33.6<br>25.2 | 35.2<br>25.1 | 23.8 | 32.4<br>.. | 32.1<br>23.4 | 25.1 | ..<br>.. | 33.3<br>24.5 | 28.9 | .. |
| 16.อ.วิเชียรบุรี | Wichian Buri | 34.5<br>23.8 | 34.2<br>24.2 | 33.1<br>25.1 | 32.3<br>23.8 | 32.0<br>22.5 | 33.9<br>24.7 | 33.8<br>24.0 | 33.4<br>24.0 | 28.7 | .. |
| **ภาคตะวันออกเฉียงเหนือ** | **Northeastern Part** | | | | | | | | | | |
| 1.จ.หนองคาย | Nong Khai | 32.5<br>25.8 | 33.0<br>26.0 | 32.2<br>24.1 | 31.8<br>25.8 | 34.1<br>25.1 | 34.2<br>24.6 | 33.8<br>24.4 | 33.1<br>25.1 | 29.1 | .. |
| 2.จ.เลย | Loei | 32.5<br>24.1 | 34.0<br>25.3 | 31.0<br>23.8 | 31.0<br>24.0 | 31.3<br>23.9 | 31.7<br>23.6 | 34.0<br>24.8 | 32.2<br>24.2 | 28.2 | 27.5 |
| 3.จ.อุดรธานี | Udon Thani | 32.4<br>26.1 | 32.5<br>26.3 | 32.0<br>23.5 | 30.6<br>26.4 | 31.5<br>24.3 | 32.8<br>25.5 | 32.5<br>26.5 | 32.0<br>25.5 | 28.8 | 28.4 |
| 4.จ.นครพนม | Nakhon Phanom | 31.8<br>26.3 | 31.2<br>22.7 | 30.2<br>24.3 | 28.7<br>23.1 | 31.2<br>22.4 | 33.2<br>24.8 | 31.2<br>25.5 | 31.1<br>24.2 | 27.7 | 27.5 |
| 5.จ.สกลนคร | Sakon Nakhon | 33.2<br>26.4 | 32.4<br>26.0 | 30.7<br>25.4 | 32.1<br>23.5 | 30.2<br>24.3 | 33.3<br>25.3 | 31.8<br>25.9 | 32.0<br>25.3 | 28.7 | 28.0 |
| 6.อ.มุกดาหาร | Mukdahan | 32.5<br>25.3 | 30.5<br>25.0 | 31.7<br>23.9 | 30.6<br>24.5 | 31.2<br>24.5 | 33.0<br>24.5 | 32.2<br>24.7 | 31.7<br>24.7 | 28.2 | 28.0 |
| 7.จ.ขอนแก่น | Khon Kaen | 33.0<br>24.5 | 33.1<br>23.9 | 32.3<br>24.6 | 32.1<br>24.1 | 30.2<br>24.5 | 34.6<br>25.2 | 33.8<br>26.3 | 32.7<br>24.7 | 28.7 | 28.3 |
| 8.อ.โกสุมพิสัย | Kosum Phisai | 33.5<br>25.0 | 33.4<br>24.7 | 31.4<br>23.8 | 33.1<br>24.3 | 31.9<br>24.2 | ..<br>25.2 | ..<br>.. | 32.7<br>24.5 | 28.6 | .. |
| 9.จ.ร้อยเอ็ด | Roi Et | 32.0<br>25.7 | 33.2<br>25.7 | 31.5<br>24.2 | 30.8<br>25.0 | 32.2<br>25.4 | 33.2<br>25.8 | 33.0<br>24.5 | 32.3<br>25.2 | 28.8 | 28.3 |
| 10.จ.ชัยภูมิ | Chaiyaphum | 31.6<br>23.8 | 32.2<br>25.0 | 31.4<br>25.3 | 31.6<br>23.9 | 30.7<br>23.7 | 35.8<br>24.5 | 33.1<br>25.0 | 32.3<br>24.5 | 28.4 | 27.6 |
| 11.จ.อุบลราชธานี | Ubon Ratchathani | 33.2<br>25.6 | 32.3<br>24.6 | 31.0<br>24.1 | 31.2<br>23.9 | 32.3<br>25.4 | 33.4<br>25.8 | 33.2<br>26.7 | 32.4<br>25.0 | 28.7 | 27.9 |
| 12.จ.สุรินทร์ | Surin | 33.6<br>25.0 | 32.8<br>25.1 | 31.5<br>24.5 | 31.3<br>24.0 | 32.0<br>24.8 | 34.2<br>25.2 | 32.4<br>25.3 | 32.7<br>24.8 | 28.8 | 28.2 |
| 13.อ.ท่าตูม | Tha Tum | 33.0<br>25.3 | 33.2<br>25.9 | 31.3<br>24.7 | 31.2<br>23.5 | 32.4<br>24.7 | 32.4<br>25.2 | 33.3<br>26.2 | 32.5<br>25.1 | 28.8 | .. |

| สถานี | Station | อุณหภูมิสูงสุดและต่ำสุดเป็นองศา ซ. Max. and Min. Temperature in degree C. 30 | 1 | 2 | 3 | 4 | 5 | 6 | เฉลี่ยสูงสุดต่ำสุด Average Max. Min. | เฉลี่ยในสัปดาห์ Weekly Mean | ค่าปกติประจำเดือน Monthly Normal |
|---|---|---|---|---|---|---|---|---|---|---|---|
| 15.จ.นครราชสีมา | Nakhon Ratchasima | 34.9<br>24.3 | 34.6<br>24.2 | 31.8<br>25.4 | 32.3<br>23.7 | 32.5<br>23.0 | 36.0<br>23.4 | 36.0<br>24.4 | 34.0<br>24.1 | 29.1 | 28.2 |
| 16.อ.โชคชัย | Chok Chai | 34.3<br>24.5 | 34.5<br>24.7 | ..<br>25.8 | 31.0<br>.. | 32.1<br>23.8 | ..<br>24.6 | ..<br>.. | 33.0<br>24.7 | 28.9 | .. |
| **ภาคกลาง** | **Central Part** | | | | | | | | | | |
| 1.จ.นครสวรรค์ | Nakhon Sawan | 34.4<br>23.9 | 34.8<br>23.9 | 34.7<br>24.0 | 33.8<br>23.5 | 30.8<br>22.8 | 35.0<br>23.0 | 35.0<br>23.7 | 35.0<br>23.5 | 28.8 | 29.0 |
| 2.จ.ลพบุรี | Lop Buri | 36.2<br>24.9 | 32.5<br>25.0 | 33.0<br>24.9 | 31.2<br>24.0 | 30.5<br>24.0 | 35.0<br>25.0 | 34.5<br>25.6 | 33.3<br>24.8 | 29.1 | 28.3 |
| 3.จ.สุพรรณบุรี | Suphan Buri | 32.0<br>25.1 | 34.5<br>25.4 | 34.6<br>24.8 | 32.6<br>25.2 | 30.1<br>23.1 | 34.1<br>24.8 | 34.5<br>25.5 | 33.6<br>24.8 | 29.2 | 26.9 |
| 4.จ.กาญจนบุรี | Kanchanaburi | 33.8<br>25.0 | 34.5<br>26.0 | ..<br>25.1 | 33.6<br>25.0 | 30.6<br>23.6 | 35.6<br>24.3 | 35.1<br>24.8 | 33.9<br>24.8 | 29.4 | 28.4 |
| 5.อ.ทองผาภูมิ | Thong Pha Phum | 31.7<br>23.7 | 32.1<br>23.2 | 30.1<br>23.5 | 30.2<br>23.5 | 27.6<br>23.5 | 30.6<br>23.5 | 33.5<br>23.5 | 30.8<br>23.5 | 27.2 | .. |
| 6.สนามบินดอนเมือง | Don Muang Air-port | 34.0<br>25.8 | 33.1<br>26.5 | 34.3<br>26.9 | 32.3<br>26.0 | 32.1<br>24.5 | 35.7<br>25.5 | 35.2<br>26.5 | 33.8<br>26.0 | 29.9 | 28.8 |
| 7.จ.พระนคร | Phra Nakhon | 33.4<br>25.5 | 32.5<br>25.6 | 32.8<br>26.3 | 32.2<br>26.1 | 33.0<br>25.1 | 35.2<br>25.4 | 35.0<br>26.1 | 33.4<br>25.7 | 29.6 | 26.5 |
| 8.ศูนย์วิจัย บางนา | Bang Na | 33.4<br>24.5 | 32.6<br>24.8 | ..<br>26.8 | 33.1<br>.. | 32.8<br>24.8 | 35.8<br>25.2 | 34.5<br>27.0 | 33.7<br>25.5 | 29.6 | .. |
| **ภาคตะวันออก** | **Eastern Part** | | | | | | | | | | |
| 1.จ.ปราจีนบุรี | Prachin Buri | 33.3<br>23.5 | 32.7<br>23.8 | 32.6<br>26.0 | 32.4<br>25.0 | 32.2<br>24.6 | 34.2<br>25.1 | 34.2<br>25.1 | 33.1<br>24.7 | 28.9 | 28.1 |
| 2.อ.กบินทร์บุรี | Kabin Buri | 32.8<br>23.5 | 32.6<br>25.1 | 31.2<br>25.5 | 30.8<br>25.2 | 31.6<br>24.2 | ..<br>25.7 | ..<br>.. | 31.8<br>24.9 | 28.4 | .. |
| 3.อ.อรัญประเทศ | Aranyaprathet | 33.3<br>23.5 | 33.5<br>24.2 | 33.0<br>24.2 | 33.8<br>24.5 | 32.5<br>24.3 | 32.3<br>24.0 | 34.1<br>24.7 | 33.1<br>24.2 | 28.7 | 27.9 |
| 4.จ.ชลบุรี | Chon Buri | 32.3<br>26.8 | 32.3<br>27.2 | 31.7<br>27.0 | 31.1<br>27.0 | 32.3<br>24.9 | 32.8<br>26.4 | 33.2<br>25.1 | 32.2<br>26.3 | 29.3 | 28.4 |
| 5.อ.เกาะสีชัง | Ko Si Chang | 32.2<br>27.4 | 32.0<br>27.5 | 31.3<br>27.2 | 31.6<br>27.2 | 32.4<br>26.6 | 32.1<br>27.4 | 31.6<br>26.0 | 31.9<br>27.0 | 29.5 | 28.8 |
| 6.อ.สัตหีบ | Sattahip | 32.5<br>27.2 | 32.8<br>27.5 | 31.7<br>27.4 | 32.5<br>27.0 | 34.8<br>26.8 | 33.8<br>27.5 | 34.9<br>27.9 | 33.3<br>27.3 | 30.3 | 29.3 |
| 7.จ.ระยอง | Rayong | 32.0<br>28.0 | 31.2<br>28.0 | 30.8<br>27.6 | 31.5<br>28.0 | ..<br>26.2 | ..<br>.. | ..<br>.. | 31.4<br>27.6 | 29.5 | .. |
| 8.จ.จันทบุรี | Chanthaburi | 30.6<br>25.2 | 26.7<br>24.5 | 29.6<br>24.1 | 30.5<br>25.5 | 31.4<br>24.8 | 29.2<br>24.3 | 31.0<br>24.8 | 29.9<br>24.7 | 27.3 | 27.4 |
| 9.อ.คลองใหญ่ | Khlong Yai | 27.2<br>24.0 | 25.3<br>23.3 | 26.5<br>23.6 | 29.7<br>23.1 | 30.0<br>23.4 | 29.9<br>23.8 | 30.6<br>24.0 | 28.5<br>23.6 | 26.1 | 26.9 |
| **ภาคใต้** | **Southern Part** | | | | | | | | | | |
| 1.อ.หัวหิน | Hua Hin | 33.8<br>25.0 | 33.0<br>25.5 | 32.6<br>24.8 | 30.5<br>25.8 | 31.7<br>24.3 | 31.8<br>24.6 | 32.4<br>25.2 | 32.3<br>25.0 | 28.7 | 28.4 |
| 2.จ.ประจวบคีรีขันธ์ | Prachuab Khiri Khan | 34.5<br>24.1 | 32.4<br>25.9 | 32.4<br>24.1 | 32.0<br>25.1 | 33.5<br>24.0 | 33.3<br>25.0 | 35.5<br>24.9 | 33.4<br>24.7 | 29.1 | 28.0 |
| 3.จ.ชุมพร | Chumphon | 31.5<br>24.0 | 30.7<br>24.8 | 29.3<br>23.7 | 32.3<br>23.3 | 32.1<br>24.3 | 32.9<br>23.8 | 32.5<br>24.5 | 31.6<br>24.1 | 27.9 | 27.3 |
| 4.จ.สุราษฎร์ธานี | Surat Thani | 32.7<br>23.5 | 31.0<br>22.9 | 30.7<br>23.3 | 32.2<br>22.9 | 32.0<br>23.7 | 33.8<br>23.5 | 33.6<br>23.4 | 32.3<br>23.3 | 27.8 | 27.8 |
| 5.อ.เกาะสมุย | Ko Samui | 31.9<br>25.3 | 29.8<br>26.4 | 30.7<br>25.0 | 32.3<br>25.6 | 32.7<br>25.6 | 32.7<br>26.2 | 32.6<br>26.6 | 31.8<br>25.8 | 28.8 | .. |
| 6.จ.นครศรีธรรมราช | Nakhon Si Thammarat | 33.0<br>23.9 | 30.9<br>23.5 | 30.2<br>23.9 | 34.2<br>22.9 | 33.6<br>23.1 | 33.8<br>23.1 | 34.2<br>22.2 | 32.8<br>23.2 | 28.0 | 28.0 |
| 7.จ.สงขลา | Songkhla | 32.4<br>25.0 | 32.4<br>24.5 | 31.7<br>23.0 | 33.3<br>24.0 | 32.8<br>24.6 | 32.8<br>24.2 | 34.0<br>23.5 | 32.8<br>24.1 | 28.5 | 28.4 |
| 8.จ.ปัตตานี | Pattani | 33.0<br>23.7 | 30.9<br>24.1 | 29.5<br>23.0 | 33.5<br>23.0 | 33.5<br>23.0 | 31.7<br>24.1 | 32.9<br>22.9 | 32.1<br>23.4 | 27.8 | .. |
| 9.จ.นราธิวาส | Narathiwat | 31.5<br>23.8 | 29.8<br>20.2 | 32.5<br>23.8 | 32.1<br>23.7 | 32.3<br>23.3 | 33.9<br>23.5 | 33.4<br>23.7 | 32.2<br>23.1 | 27.7 | 27.3 |
| 10.จ.ระนอง | Ranong | 27.7<br>23.8 | 27.4<br>23.2 | 27.5<br>23.3 | 31.0<br>23.0 | 30.8<br>24.0 | 31.5<br>23.5 | 31.8<br>24.5 | 29.7<br>23.6 | 26.7 | 26.5 |
| 11.จ.ภูเก็ต | Phuket | 31.5<br>.. | 30.0<br>23.2 | 31.0<br>23.0 | 31.0<br>24.3 | 30.0<br>24.2 | 31.0<br>23.0 | 30.0<br>23.0 | 30.6<br>23.5 | 27.1 | 27.5 |
| 12.สนามบินภูเก็ต | [illegible] | 30.1 | 30.1 | 30.4 | 30.7 | 28.8 | 30.8 | 30.7 | 30.2 | [illegible] | [illegible] |

แก้ไขเพิ่มเติมรายงานอากาศประจำสัปดาห์ฉบับที่ ๒๖/๒๕๑๒ เนื่องจากได้รับรายงานภายหลัง

Correction in weekly weather report No. 26/1969 for late report rainfall data

| สถานีฝน | Station | วันที่และจำนวนน้ำฝนเป็นมิลลิเมตร Date and amount of rainfall in m.m. มิถุนายน June | | | | | | | ฝนรวม มม. Total m.m. | ฝนรวมตั้งแต่ 1 ม.ค. Accumulative rain-fall Since Jan. 1 | |
|---|---|---|---|---|---|---|---|---|---|---|---|
| | | 23 | 24 | 25 | 26 | 27 | 28 | 29 | | ฝนจริง Actual | สูง(+) ต่ำ(-) กว่าปกติ Above(+) Below(-) Normal |
| **ภาคเหนือ** | Northern Part | | | | | | | | | | |
| 2. อ.แม่สาย | Mae Sai | | | | | | | 20.0 | 20.0 | | |
| 6. อ.แม่สรวย | Mae Suai | | | | | | | 21.5 | 21.5 | | |
| 8. อ.เชียงคำ | Chiang Kham | | | | | | 19.8 | | 19.8 | | |
| 10. อ.แม่ใจ | Mae Chai | | | | | | | 0.8 | 0.8 | | |
| 14. อ.ปาย | Pai | | | | | | | 23.0 | 48.0 | | |
| 25. อ.ฮางดง | Hang Dong | | | | | | | 7.3 | 7.9 | | |
| 28. อ.จอมทอง | Chom Thong | | | | | | | 21.0 | 21.0 | | |
| 45. อ.ทุ่งช้าง | Thung Chang | | | | | | | 10.3 | 15.4 | | |
| 47. อ.ปัว | Pua | | | | | | | 3.1 | 47.7 | | |
| 51. อ.ฟากท่า | Fak Tha | | | | | | 4.0 | | 27.1 | | |
| 54. อ.ท่าปลา | Tha Pla | | | | | | 18.8 | | 23.2 | | |
| 66. อ.บางกระทุ่ม | Bang Kratum | | | | | 3.0 | | | 39.7 | | |
| 72. อ.ตะพานหิน | Taphan Hin | | | | | | | 1.2 | 108.0 | | |
| **ภาคตะวันออกเฉียงเหนือ** | Northeastern Part | | | | | | | | | | |
| 4. อ.ด่านซ้าย | Dan Sai | | | | | | | 49.2 | 49.2 | | |
| 5. อ.วังสะพุง | Wang Saphung | | | | | | | 14.8 | 54.5 | | |
| 7. อ.ศรีเชียงใหม่ | Si Chiang Mai | | | | | | | 6.6 | 39.9 | | |
| 8. อ.โพนพิสัย | Phon Phisai | | | | | | | 34.0 | 90.0 | | |
| 9. อ.ท่าบ่อ | Tha Bo | | | | | | 24.5 | | 83.8 | | |
| 20. อ.นาแก | Na Kae | | | | | | | 11.2 | 35.0 | | |
| 32. อ.จัตุรภักพิมาน | Chaturaphak Phiman | | | | | | | 10.2 | 80.2 | | |
| 33. อ.เกษตรวิสัย | Kaset Wisai | | | | | | 33.3 | 13.6 | 46.9 | | |
| 36. จ.มหาสารคาม | Maha Sarakham | | | | | | | 1.3 | 55.6 | 586.3 | +146.3 |
| 42. อ.ชุมแพ | Chum Phae | | | | | | | 23.8 | 71.4 | | |
| 43. อ.มัญจาคีรี | Mancha Khiri | | | | | | | 19.3 | 105.6 | | |
| 45. อ.บ้านไผ่ | Ban Phai | | | | | | | 15.0 | 68.5 | | |
| 46. อ.พล | Phon | | | | | | | 5.6 | 87.1 | | |
| 48. อ.ภูเขียว | Phu Khiao | | | | | | | 65.5 | 80.0 | | |
| 50. อ.จัตุรัส | Chaturat | | | | | | | 60.3 | 102.9 | | |
| 53. อ.บัวใหญ่ | Bua Yai | | | | | | | 10.3 | 67.9 | | |
| 56. อ.โนนไทย | Non Thai | | | | | | | 65.4 | 94.9 | | |
| 67. อ.ลำปลายมาศ | Lam Plai Mat | | | | | | | 4.1 | 134.1 | | |
| 83. อ.อำนาจเจริญ | Amnat Charoen | | | | | | | 12.5 | 69.5 | | |
| **ภาคกลาง** | Central Part | | | | | | | | | | |
| 7. อ.ท่าตะโก | Tha Tako | | | | | | | 25.8 | 112.9 | | |

| สถานีฝน | Station | วันที่และจำนวนน้ำฝนเป็นมิลลิเมตร Date and amount of rainfall in m.m. มิถุนายน June | | | | | | | ฝนรวม มม. Total m.m. | ฝนรวมตั้งแต่ 1 ม.ค. Accumulative rain-fall Since Jan. 1 | |
|---|---|---|---|---|---|---|---|---|---|---|---|
| | | 23 | 24 | 25 | 26 | 27 | 28 | 29 | | ฝนจริง Actual | สูง(+)ต่ำ(-) กว่าปกติ Above(+) Below(-) Normal |
| 23. อ.บ้านหมี่ | Ban Mi | | | | | | | 5.7 | 64.9 | | |
| 27. อ.โคกสำโรง | Khok Samrong | | | | | | | 45.8 | 45.8 | | |
| 32. อ.ศรีประจัน | SiPrachan | | | | | | | 31.7 | 31.7 | | |
| 36. อ.โพธิ์ทอง | Pho Thong | | | | | | | 12.4 | 64.9 | | |
| 43. อ.หนองแค | Nong Khae | | | | | | | 20.3 | 46.6 | | |
| 44. อ.แก่งคอย | Kaeng Khoi | | | | | | 15.3 | | 23.2 | | |
| 45. จ.อยุธยา | Ayatthaya | | | | | | | 18.6 | 22.8 | | |
| 49. อ.บางไทร | Bang Sai | | | | | 4.7 | | 11.9 | 25.5 | | |
| 51. อ.บางปะอิน | Bang Pa-in | | | | | 8.1 | 2.9 | 9.4 | 22.6 | | |
| 52. จ.ปทุมธานี | Pathum Thani | | | | | 41.5 | 28.5 | 81.3 | 156.4 | 389.8 | -109.7 |
| 53. อ.ธัญบุรี | Thanyaburi | | | | | | | 56.4 | 144.1 | | |
| 54. ก.รังสิต | Rangsit | | | | | | | 55.8 | 138.5 | | |
| 55. จ.นนทบุรี | Nonthaburi | | | | | | | 4.1 | 35.6 | 460.7 | + 37.7 |
| 56. อ.บางบัวทอง | Bang Bua Thong | | | | | | | 8.6 | 70.5 | | |
| 57. จ.ธนบุรี | Thon Buri | | | | | 5.8 | 0.8 | 3.8 | 28.2 | 477.0 | +159.0 |
| 58. อ.บางขุนเทียน | Bang Khun Thian | | | | | 10.7 | 31.6 | 1.2 | 50.2 | | |
| 64. อ.ลาดกระบัง | Lat Krabang | | | | | | | 59.8 | 77.3 | | |
| 67. เหมืองปิล็อก | Pilok | | | | | | 49.2 | 5.4 | 101.4 | | |
| 74. อ.ท่าม่วง | Tha Muang | | | | | | | 4.0 | 34.1 | | |
| 76. จ.นครปฐม | Nakhon Phathum | | | | | | | 29.2 | 33.9 | 274.2 | -181.8 |
| 79. จ.ราชบุรี | Ratchaburi | | | | | | | 37.9 | 47.3 | 314.6 | - 19.1 |
| 80. อ.บ้านโป่ง | Ban Pong | | | | | | | 24.7 | 38.5 | | |
| 82. อ.ดำเนินสดวก | Damnoun Saduak | | | | | | | 20.7 | 20.7 | | |
| 83. อ.ปากท่อ | Pak Tho | | | | | | | 44.0 | 62.7 | | |
| 84. จ.สมุทรสงคราม | Samut Songkham | | | | | | | 8.4 | 24.6 | 397.8 | + 43.4 |
| 85. อ.บางคนที | Bang Khonthi | | | | | | | 14.2 | 21.0 | | |
| 87. จ.สมุทรสาคร | Samut Sakhon | | | | | | | 28.6 | 32.6 | 248.9 | -220.3 |
| 88. จ.สมุทรปราการ | Samut Prakan | | | | | | | 16.5 | 42.1 | 270.2 | -268.5 |
| 90. อ.บางพลี | Bang Phli | | | | | | | 10.6 | 38.6 | | |
| **ภาคตะวันออก** | **Eastern Part** | | | | | | | | | | |
| 1. จ.นครนายก | Nakhon Nayok | | | | | | | 3.6 | 107.1 | 678.7 | - 40.9 |
| 2. อ.บ้านนา | Ban Na | | | | | | | 18.7 | 169.2 | | |
| 3. อ.ปากพลี | Pak Phli | | | | | | | 6.8 | 69.1 | | |
| 5. อ.บ้านสร้าง | Ban Sang | | | | | | | 36.2 | 58.7 | | |
| 6. อ.ศรีมหาโพธิ์ | Si Maha Phot | | | | | | | 44.5 | 94.9 | | |
| 7. อ.กบินทร์บุรี | Kabin Buri | | | | | | | 65.2 | 102.3 | | |
| 12. อ.บ้านโพธิ์ | Ban Pho | | | | | | | 9.9 | 53.5 | | |
| 14. อ.พานทอง | Phan Thong | | | | | | | 39.8 | 60.2 | | |
| 24. อ.ท่าใหม่ | Tha Mai | | | | | | | 29.7 | 136.7 | | |
| 25. อ.มะขาม | Makham | | | | | | | 50.2 | 76.4 | | |

พิมพ์ที่ ร.พ. กรมอุตุนิยมวิทยา สำนักนายกรัฐมนตรี

บางกะปิ พระนคร

นาวาโท ธำรง กิติสิน ผู้พิมพ์โฆษณา 2512

# กรมอุตุนิยมวิทยา สำนักนายกรัฐมนตรี

รายงานอากาศประจำสัปดาห์ ระหว่างวันที่ ๗ – ๑๓ กรกฎาคม ๒๕๑๒

และ

การคาดหมายลักษณะอากาศ ระหว่างวันที่ ๑๔ – ๒๐ กรกฎาคม ๒๕๑๒

ฉบับที่ ๒๘/๒๕๑๒

พลเรือโท สนิท เวสารัชชนันท์

อธิบดีกรมอุตุนิยมวิทยา

ATMOSPHERIC SCIENCES LIBRARY
JUL 22 1969
E. S. S. A.
U. S. Dept. of Commerce

# METEOROLOGICAL DEPARTMENT

## OFFICE OF THE PRIME MINISTER

BANGKOK THAILAND

WEEKLY WEATHER REPORT

DURING THE PERIOD 7 – 13 JULY 1969

AND

WEATHER OUTLOOK

DURING 14 – 20 JULY 1969

No. 28/1969

Sanit Vesa – rajananda

Vice Admiral, Director General

## การคาดหมายลักษณะอากาศใน ๗ วันข้างหน้า
## ตั้งแต่วันที่ ๑๔ – ๒๐ กรกฎาคม ๒๕๑๒

### ลักษณะทั่วไป

ร่องมรสุมยังคงอยู่ในประเทศจีน สมมรสุมตะวันตกเฉียงใต้ซึ่งพัดผ่านประเทศไทยมีกำลังอ่อนโดยทั่วไป แต่มีลักษณะแสดงว่าพายุดีเปรสชั่นกำลังก่อตัวขึ้นอีกในทะเลจีนใต้ ซึ่งอาจจะเคลื่อนเข้าใกล้ฝั่งเวียตนามในระยะต่อไปได้

| | |
|---|---|
| ภาคเหนือ<br>ภาคตะวันออกเฉียงเหนือ<br>ภาคกลาง<br>ภาคตะวันออก<br>อ่าวไทย ฝั่งตะวันออก | ในระยะครึ่งแรกของสัปดาห์ฝนอยู่ในเกณฑ์น้อยทั่วไป เว้นแต่ในระยะครึ่งหลังของสัปดาห์อาจมีฝนหนาแน่นขึ้น เนื่องจากมีพายุดีเปรสชั่นเคลื่อนเข้าใกล้ฝั่งเวียตนามได้ |
| อ่าวไทย ฝั่งตะวันตก | ตลอดสัปดาห์จะมีฝนหรือฝนฟ้าคะนองเป็นแห่ง ๆ |
| ภาคใต้ ฝั่งตะวันตก | ตลอดสัปดาห์จะมีฝนเกือบทั่วไป |
| พระนคร และ ธนบุรี | ในระยะครึ่งแรกของสัปดาห์ฝนอยู่ในเกณฑ์น้อยทั่วไป เว้นแต่ในระยะครึ่งหลังของสัปดาห์อาจมีฝนหนาแน่นขึ้น เนื่องจากมีพายุดีเปรสชั่นเคลื่อนเข้าใกล้ฝั่งเวียตนามได้ |

กรมอุตุนิยมวิทยา

๑๔ ก.ค.๑๒

## Weather Outlook for the next seven days
## From 14 - 20 July 1969
### General Situation

Monsoon trough remains to cover China mainland. Weak southwest monsoon prevails over Thailand. There is a possibility of development of tropical depression in the South China Sea. Then, the depression may approach Vietnam Coast.

| | |
|---|---|
| Northern Part:<br>Northeastern Part:<br>Central Part:<br>Eastern Part:<br>Gulf of Thailand, East Coast: | Less amount of rain in the first half of the week, possible substantial rain from the depression approaching Vietnam Coast in the second half. |
| Gulf of Thailand, West Coast: | Throughout the week isolated showers or thundershowers. |
| Southern Thailand, West Coast: | Throughout the week almost widespread rainshowers. |
| Phra Nakhon & Thonburi: | Less amount of rain in the first half of the week, possible substantial rain from the depression approaching Vietnam Coast in the second half. |

Meteorological Department
14 / 7 / 1969

## สรุปลักษณะอากาศทั่วไปในรอบสัปดาห์

## ตั้งแต่วันที่ ๗ – ๑๓ กรกฎาคม ๒๕๑๒

๑. พายุดีเปรสชั่นได้ก่อตัวขึ้นในทะเลจีนใต้ในตอนกลางสัปดาห์และได้ทวีกำลังแรงขึ้นเป็นพายุไต้ฝุ่น "เทส" พายุนี้ได้เคลื่อนตัวขึ้นฝั่งเวียตนามแถบบริเวณเมืองดองฮอย เมื่อคืนวันที่ ๑๑ แล้วเคลื่อนผ่านตอนกลางของประเทศลาวเข้ามาสลายตัวแถบบริเวณจังหวัดเชียงราย มรสุมตะวันตกเฉียงใต้ในบริเวณประเทศไทยมีกำลังค่อนข้างอ่อนในระยะครึ่งแรกของสัปดาห์แต่มีกำลังปานกลางในระยะครึ่งหลังของสัปดาห์

๒. ในบริเวณตั้งแต่เหนือลำวไทยขึ้นไปปรากฏว่ามีฝนดีเกือบทั่วไปในตอนต้นสัปดาห์แต่ในตอนกลางสัปดาห์ฝนได้ลดน้อยลง ในตอนปลายสัปดาห์ได้มีฝนชุกหนาแน่นโดยทั่วไปเนื่องจากอิทธิพลของพายุดีเปรสชั่นที่เคลื่อนผ่านเข้ามาสลายตัวที่จังหวัดเชียงราย ปรากฏว่าในช่วงปลายสัปดาห์มีฝนหนักถึงหนักมากหลายแห่ง โดยเฉพาะในบริเวณตอนเหนือของภาคตะวันออกเฉียงเหนือและบริเวณฝั่งตะวันออกของลำวไทยแถบจังหวัดจันทบุรีและจังหวัดตราด สำหรับในภาคใต้ปรากฏว่ามีฝนเกือบทั่วไปตลอดสัปดาห์ในบริเวณฝั่งตะวันตกของภาคแต่ปริมาณของฝนลดน้อยลงกว่าสัปดาห์ที่แล้ว ส่วนในบริเวณฝั่งตะวันออกของภาคใต้มีฝนเล็กน้อยถึงปานกลางเป็นแห่ง ๆ

๓. ในระหว่างสัปดาห์ ปริมาณฝนสูงสุดประจำวันที่ตรวจวัดได้ในภาคต่าง ๆ ของประเทศไทยมีดังต่อไปนี้

| | | | | |
|---|---|---|---|---|
| ภาคเหนือ | ๑๕๑.๕ มม. | ที่ อ.ปัว | จ.น่าน | เมื่อวันที่ ๑๑ ก.ค. |
| ภาคตะวันออกเฉียงเหนือ | ๑๘๔.๒ " | ที่ อ.เมือง | จ.สกลนคร | " ๑๑ " |
| ภาคกลาง | ๑๑๖.๕ " | ที่ อ.หนองแค | จ.สระบุรี | " ๑๒ " |
| ภาคตะวันออก | ๒๒๐.๒ " | ที่ อ.เมือง | จ.จันทบุรี | " ๑๒ " |
| ภาคใต้ | ๙๑.๑ " | ที่ อ.เมือง | จ.นราธิวาส | " ๑๐ " |

กรมอุตุนิยมวิทยา

๑๔ ก.ค.๑๒

## General Situation

## Period 7 - 13 July 1969

1. In the middle period of the week, the depression developed in the South China Sea and intensified into the Typhoon "Tess". This Typhoon landed Vietnam Coast in the vicinity of Dong Hoi in the night of the 11th. and moved through the Central part of Laos then dissipated in the vicinity of Chiang Rai. The southwest monsoon over Thailand was rather weak in the first half of the week but it was moderate in the latter half.

2. Almost widespread rains occurred over the Upper Thailand in the first period of the week but less rains occurred in the middle period. In the latter period of the week, widespread rains occurred over the Upper Thailand caused by the depression which moved inland to dissipate at Chiang Rai. Heavy to very heavy rain were reported from many provinces particularly in the northern portion of the northeastern part, and the east coast of the Gulf of Thailand in the vicinity of Chanthaburi and Trat. Almost widespread rains occurred in the west coast of the southern part throughout the week but the amount was lower than the previous week while isolated light to moderate rains distributed in the east coast of the southern part.

3. During the week the daily heaviest rainfalls in various parts of Thailand were as follows:-

| | | | | |
|---|---|---|---|---|
| Northern Part | 151.5 mm. | at Pua | on | 11 July |
| Northe stern Part | 184.2 " | at Sakhon Nakhon | " | 11 " |
| Central Part | 116.5 " | at Nong Khae | " | 12 " |
| Eastern Part | 220.2 " | at Chanthaburi | " | 12 " |
| Southern Part | 91.1 " | at Narathiwat | " | 10 " |

Meteorological Department
14 / 7 / 1969

## ข่าวอากาศเพื่อการเกษตรประจำสัปดาห์

เมื่อวันที่ ๗ – ๑๓ กรกฎาคม มีลักษณะอากาศซึ่งพอสรุปได้ดังต่อไปนี้ :-

๑. พายุดีเปรสชั่น ได้ก่อตัวขึ้นในทะเลจีนใต้ในตอนกลางสัปดาห์ และได้พัดกำลังแรงขึ้นเป็นพายุไต้ฝุ่น " เทส " พายุนี้ได้เคลื่อนตัวขึ้นฝั่งเวียดนาม แถบบริเวณเมืองดองฮอย เมื่อวันที่ ๑๑ แล้วเคลื่อนผ่านตอนกลางของประเทศลาวเข้ามาสลายตัวแถบบริเวณจังหวัดเชียงราย มรสุมตะวันตกเฉียงใต้ ในบริเวณประเทศไทยมีกำลังค่อนข้างอ่อนในระยะครึ่งแรกของสัปดาห์ แต่มีกำลังปานกลางในระยะครึ่งหลังของสัปดาห์

๒. ในบริเวณตั้งแต่เหนืออ่าวไทยขึ้นไปปรากฏว่ามีฝนดีเกือบทั่วไปในตอนต้นสัปดาห์ แต่ในตอนกลางสัปดาห์ฝนได้ลดน้อยลง ในตอนปลายสัปดาห์ได้มีฝนชุกหนาแน่นโดยทั่วไป เนื่องจากอิทธิพลของพายุดีเปรสชั่นที่เคลื่อนผ่านเข้ามาสลายตัวที่จังหวัดเชียงราย

ปรากฏว่าในช่วงปลายสัปดาห์นี้มีฝนหนักถึงหนักมากหลายแห่งโดยเฉพาะในบริเวณตอนเหนือของภาคตะวันออกเฉียงเหนือ และบริเวณฝั่งตะวันออกของอ่าวไทยแถบจังหวัดจันทบุรีและจังหวัดตราด สำหรับในภาคใต้ปรากฏว่ามีฝนเกือบทั่วไปตลอดสัปดาห์ ในบริเวณฝั่งตะวันตกของภาค แต่ปริมาณของฝนลดน้อยลงกว่าสัปดาห์ที่แล้ว ส่วนในบริเวณฝั่งตะวันออกของภาคใต้มีฝนเล็กน้อยถึงปานกลางเป็นแห่ง ๆ

<u>ข้อควรทราบ</u>

ตลอดสัปดาห์ที่แล้วปรากฏว่ามีพายุดีเปรสชั่นเคลื่อนตัวผ่านเข้ามาในภาคตะวันออกเฉียงเหนือและภาคเหนือของประเทศไทย ทำให้มีฝนทั่วไปกับมีฝนตกหนักหลายแห่งในภาคเหนือ และภาคตะวันออกเฉียงเหนือ ภาวะเช่นนี้ทำให้ดินอ่อนตัวและมีความชุ่มชื้นมากเหมาะแก่การวางไข่ของตั๊กแตนและช่วยให้ไข่ตั๊กแตนเจริญเติบโตได้ดี ฉะนั้นกสิกรจึงควรเตรียมการกำจัดตัวอ่อนของตั๊กแตนซึ่งจะเกิดขึ้นในระยะต่อไปไว้ด้วย.

กองอากาศเกษตร กรมอุตุนิยมวิทยา

๑๘ กรกฎาคม ๒๕๑๒

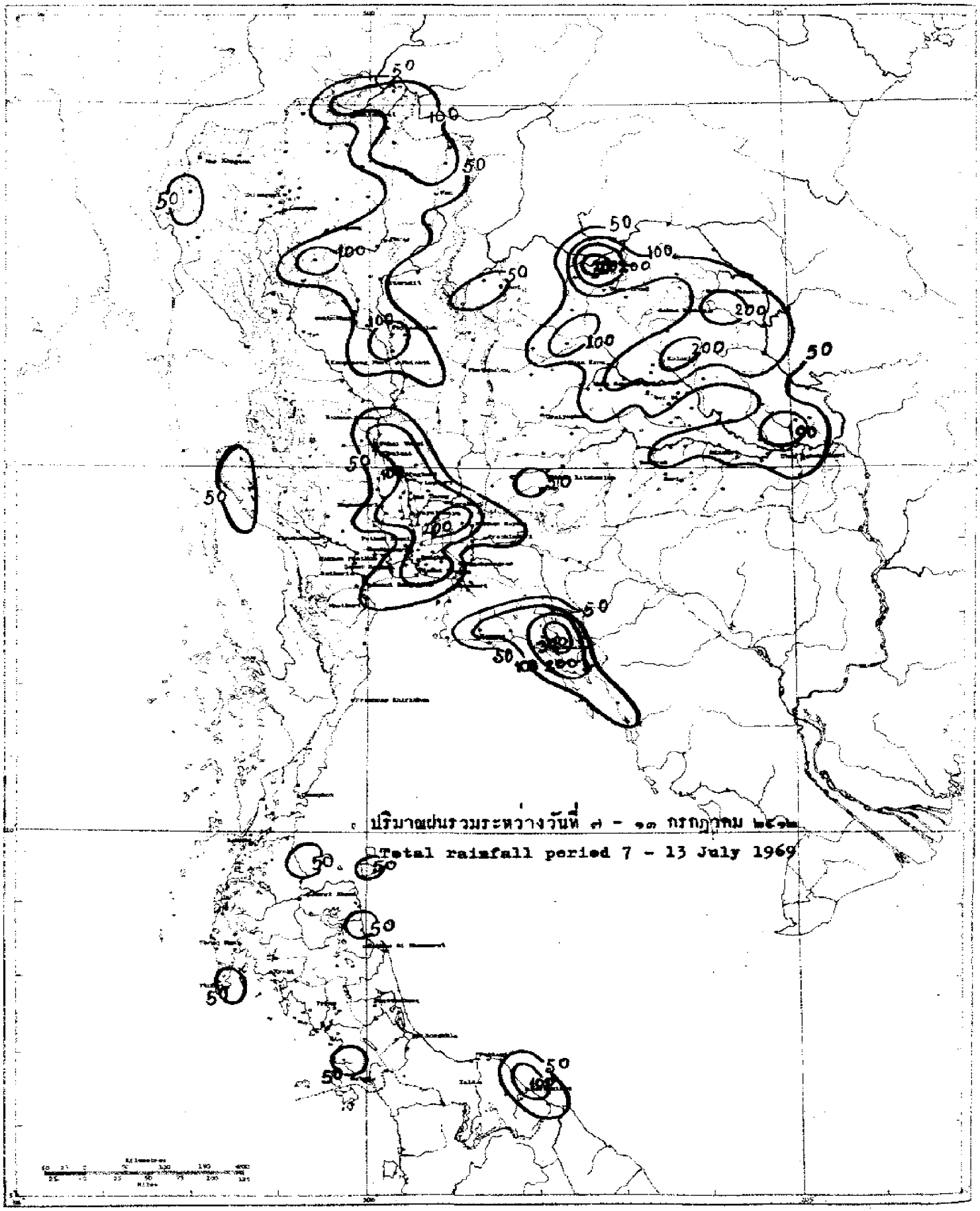
ปริมาณฝนรวมระหว่างวันที่ ๗ - ๑๓ กรกฎาคม ๒๕๑๒
Total rainfall period 7 - 13 July 1969

| สถานีฝน | Station | วันที่และจำนวนน้ำฝนเป็นมิลลิเมตร Date and amount of rainfall in m.m. กรกฎาคม July | | | | | | | ฝนรวม มม. Total m.m. | ฝนรวมตั้งแต่ 1 ม.ค. Accumulative rain-fall Since Jan. 1 | |
|---|---|---|---|---|---|---|---|---|---|---|---|
| | | 7 | 8 | 9 | 10 | 11 | 12 | 13 | | ฝนจริง Actual | สูง(+)ต่ำ(-) กว่าปกติ Above(+) Below(-) Normal |
| ภาคเหนือ | Northern Part | | | | | | | | | | |
| 1. จ.เชียงราย | Chiang Rai* | 42.9 | 7.0 | 1.8 | | | 11.5 | 0.8 | 64.0 | 740.9 | + 70.8 |
| 2. อ.แม่สาย | Mae Sai | .. | .. | .. | .. | .. | 10.0 | .. | .. | 255.3 | |
| 3. อ.เชียงแสน | Chiang Saen | 51.8 | 11.5 | 10.8 | | | | | 74.1 | 697.0 | |
| 4. อ.เชียงของ | Chiang Khong | 61.0 | 78.3 | 12.5 | | | 11.0 | | 162.8 | 696.5 | |
| 5. อ.แม่จัน | Mae Chan | 58.4 | 34.2 | 12.4 | | | 19.2 | | 124.2 | 1128.4 | |
| 6. อ.แม่สรวย | Mae Suai | 8.4 | 1.2 | | | | 25.2 | | 34.8 | 556.6 | |
| 7. อ.เทิง | Thoeng | 50.5 | | | | | | | 50.5 | 437.3 | |
| 8. อ.เชียงคำ | Chiang Kham | 76.9 | 23.5 | | | | | | 100.4 | 637.8 | |
| 9. อ.พาน | Phan | 17.2 | 5.3 | | | | 22.4 | | 44.9 | 513.1 | |
| 10. อ.แม่ใจ | Mae Chai | 18.8 | 8.6 | 1.3 | | | 39.8 | | 68.5 | 461.0 | |
| 11. อ.เวียงป่าเป้า | Wiang Pa Pao | .. | .. | .. | .. | .. | .. | .. | .. | 372.6 | |
| 12. อ.พะเยา | Phayao | | | | | | 25.5 | | 25.5 | 381.5 | |
| 13. จ.แม่ฮ่องสอน | Mae Hong Son* | 14.0 | 15.4 | 2.1 | 1.8 | | 4.7 | 0.4 | 38.4 | 534.8 | +102.1 |
| 14. อ.ปาย | Pai | .. | .. | .. | .. | .. | 17.2 | .. | .. | 400.6 | |
| 15. อ.ขุนยวม | Khun Yuam | 42.5 | 21.5 | 11.7 | 7.8 | | | | 83.5 | 591.9 | |
| 16. อ.แม่สะเรียง | Mae Sariang* | 3.2 | 1.5 | 1.3 | 2.9 | T | 4.1 | 1.3 | 14.3 | 410.8 | -148.3 |
| 17. จ.เชียงใหม่ | Chiang Mai* | 0.4 | 0.5 | 4.6 | | | 34.5 | 5.1 | 45.1 | 418.7 | - 46.7 |
| 18. อ.ฝาง | Fang | | 5.6 | | | | | | 5.6 | 395.7 | |
| 19. อ.เชียงดาว | Chiang Dao | .. | .. | .. | .. | .. | .. | .. | .. | 551.8 | |
| 20. อ.แม่แตง | Mae Taeng | .. | .. | .. | .. | .. | .. | .. | .. | .. | |
| 21. อ.แม่ริม | Mae Rim | | | 7.5 | 2.6 | | | | 10.1 | 532.5 | |
| 22. อ.สันทราย | San Sai | 1.3 | | 4.4 | T | | | | 5.7 | 415.5 | |
| 23. อ.ดอยสะเก็ด | Doi Saket | | | | | | | | 0.0 | 298.2 | |
| 24. อ.สันกำแพง | San Kamphaeng | | | | | | | | 0.0 | 213.2 | |
| 25. อ.ฮางดง | Hang Dong | | | | | | | | 0.0 | 237.7 | |
| 26. อ.สารภี | Saraphi | 18.8 | | | | | | | 18.8 | 218.9 | |
| 27. อ.สันป่าตอง | San Pa Tong | | | | | | | | 0.0 | 234.4 | |
| 28. อ.จอมทอง | Chom Thong | | | | | | | | 0.0 | 295.3 | |
| 29. อ.ฮอด | Hot | 0.8 | | | 1.8 | | | | 2.6 | 340.7 | |
| 30. จ.ลำพูน | Lamphun | | | | | | | | 0.0 | .. | .. |
| 31. อ.ป่าซาง | Pa Sang | .. | .. | .. | .. | .. | .. | .. | .. | .. | |
| 32. อ.ลี้ | Li | .. | .. | .. | .. | .. | .. | .. | .. | .. | |
| 33. จ.ลำปาง | Lampang* | | 1.0 | 10.0 | | | 4.6 | T | 14.7 | 446.6 | + 14.7 |
| 34. อ.งาว | Ngao | | 13.8 | | | | | | 13.8 | .. | |
| 35. อ.แจ้ห่ม | Chae Hom | .. | .. | .. | .. | .. | .. | .. | .. | .. | |
| 36. อ.เกาะคา | Ko Kha | 8.6 | | 4.2 | 0.8 | 3.2 | | | 16.8 | 450.4 | |
| 37. อ.สบปราบ | Sop Prap | 11.5 | | 80.6 | 0.9 | | 25.4 | | 118.4 | 543.6 | |
| 38. อ.เถิน | Thoen | 2.5 | T | | | | 13.0 | | 15.5 | 427.5 | |
| 39. อ.แม่ทริก | Mae Phrik | .. | .. | .. | .. | .. | .. | .. | .. | 352.3 | |

| สถานีฝน | Station | วันที่และจำนวนน้ำฝนเป็นมิลลิเมตร Date and amount of rainfall in m.m. กรกฎาคม July | | | | | | | ฝนรวม มม. Total m.m. | ฝนรวมตั้งแต่ 1 ม.ค. Accumulative rainfall Since Jan.1 | |
|---|---|---|---|---|---|---|---|---|---|---|---|
| | | 7 | 8 | 9 | 10 | 11 | 12 | 13 | | ฝนจริง Actual | สูง(+)ต่ำ(-) กว่าปกติ Above(+) Below(-) Normal |
| 40.จ.แพร่ | Phrae* | 40.2 | 10.5 | 3.4 | | 2.6 | 26.4 | 6.9 | 90.0 | 470.1 | + 51.7 |
| 41.อ.สอง | Song | | | | | 36.0 | 35.0 | | 71.0 | 396.8 | |
| 42.อ.สูงเม่น | Sung Men | .. | .. | .. | .. | .. | 27.8 | .. | .. | .. | |
| 43.อ.เด่นชัย | Den Chai | | | 42.4 | 8.1 | | 24.5 | | 75.0 | 427.0 | |
| 44.จ.น่าน | Nan* | 0.2 | 16.6 | 1.8 | | 10.2 | 25.5 | 1.0 | 55.3 | 571.5 | + 84.5 |
| 45.อ.ทุ่งช้าง | Thung Chang | 87.8 | 35.7 | 20.7 | 11.0 | | | | 155.2 | 675.3 | |
| 46.อ.ท่าวังผา | Tha Wang Pha* | 4.1 | 43.7 | 9.5 | | 39.0 | 81.8 | 7.5 | 185.6 | 802.6 | |
| 47.อ.ปัว | Pua | 28.6 | 9.4 | | | 151.5 | | | 189.5 | 759.9 | |
| 48.อ.สา | Sa | | | | 8.2 | | 30.0 | | 38.2 | 393.3 | |
| 49.อ.นาน้อย | Na Noi | 31.5 | | 4.5 | | | 62.2 | | 98.2 | 357.7 | |
| 50.จ.อุตรดิตถ์ | Uttaradit* | | T | 3.7 | 5.0 | 1.2 | 20.5 | 19.2 | 49.6 | 506.2 | -134.9 |
| 51.อ.ฟากท่า | Fak Tha | | 3.0 | | | | | | 3.0 | 480.4 | |
| 52.อ.น้ำปาด | Nam Pat | | 8.0 | | | 7.0 | | | 15.0 | 485.4 | |
| 53.เขื่อนสิริกิติ์ | Sirikit Dam* | | T | 5.6 | | 4.1 | | | 9.7 | 412.0 | |
| 54.อ.ท่าปลา | Tha Pla | 1.7 | | 4.2 | | | | | 5.9 | 435.6 | |
| 55.อ.ลับแล | Laplae | .. | .. | .. | .. | .. | .. | .. | .. | 521.3 | |
| 56.จ.ตาก | Tak* | | | | | | 6.5 | 39.3 | 45.8 | 299.5 | - 12.6 |
| 57.อ.บ้านตาก | Ban Tak | | 0.2 | | | | 2.2 | | 2.4 | 350.4 | |
| 58.อ.แม่สอด | Mae sot* | 5.9 | 0.1 | 4.9 | 3.9 | | 16.0 | 7.7 | 38.5 | 556.3 | + 19.7 |
| 59.อ.อุมผาง | Umphang | .. | .. | .. | .. | .. | .. | .. | .. | .. | |
| 60.จ.สุโขทัย | Sukhothai | .. | .. | .. | .. | .. | .. | .. | .. | .. | .. |
| 61.อ.สวรรคโลก | Sawankhalok | | | 1.8 | | 9.6 | 55.8 | | 67.2 | 450.4 | |
| 62.อ.คงไกรลาศ | Kong Krailat | 20.7 | | | | | | | 20.7 | 292.0 | |
| 63.จ.พิษณุโลก | Phitsanulok* | 39.9 | 16.9 | 20.5 | 1.2 | 0.7 | 4.7 | 27.0 | 110.9 | 538.1 | - 35.2 |
| 64.อ.พรหมพิราม | Phrom Phiram | .. | .. | .. | .. | .. | .. | .. | .. | 248.0 | |
| 65.อ.วังทอง | Wang Thong | 4.8 | 0.4 | 0.9 | 1.0 | 1.5 | | | 8.6 | 458.3 | |
| 66.อ.บางกระทุ่ม | Bang Kratum | 65.4 | 7.8 | 24.6 | 30.0 | 0.8 | 2.7 | | 131.3 | 684.4 | |
| 67.จ.กำแพงเพชร | Kamphaeng Phet | 3.1 | | 22.2 | | | | | 25.3 | 451.7 | +164.7 |
| 68.อ.คลองขลุง | Khlong Khlung | | | | | 25.3 | | | 25.3 | 439.2 | |
| 69.อ.ขาณุวรลักษบุรี | Khanu Woralaksaburi | 8.4 | T | T | T | | | | 8.4 | 584.2 | |
| 70.จ.พิจิตร | Phichit | 27.0 | 28.3 | | 19.3 | 0.9 | 10.0 | | 85.5 | 602.7 | + 84.1 |
| 71.อ.สามง่าม | Sam Ngam | 62.0 | | | | | | | 62.0 | 398.1 | |
| 72.อ.ตะพานหิน | Taphan Hin | 17.3 | 1.9 | 0.4 | 1.7 | | 4.3 | | 25.6 | 578.5 | |
| 73.อ.บางมูลนาก | Bang Mun Nak | .. | .. | .. | .. | .. | .. | .. | .. | 308.1 | |
| 74.อ.โพทะเล | Pho Thale | .. | .. | .. | .. | .. | .. | .. | .. | .. | |
| 75.จ.เพชรบูรณ์ | Phetchabun* | .. | .. | .. | .. | .. | .. | .. | .. | .. | .. |
| 76.อ.หล่มเก่า | Lom Kao | T | | | | | 18.0 | | 18.0 | 487.6 | |
| 77.อ.หล่มสัก | Lom Sak* | | 0.4 | 0.4 | 0.9 | 4.3 | | | 6.0 | 318.0 | |
| 78.อ.ชนแดน | Chon Daen | 26.7 | 19.8 | | | 5.4 | 4.6 | | 56.5 | 695.8 | |
| 79.อ.หนองไผ่ | Nong Phai | 8.3 | 5.8 | 16.1 | | | | | 30.2 | 384.0 | |
| 80.อ.วิเชียรบุรี | Wichian Buri* | 11.5 | T | 2.3 | | 8.6 | 18.0 | 7.4 | 47.8 | 546.8 | |

| สถานีฝน | Station | วันที่และจำนวนน้ำฝนเป็นมิลลิเมตร Date and amount of rainfall in m.m. กรกฎาคม July 7 | 8 | 9 | 10 | 11 | 12 | 13 | ฝนรวม มม. Total m.m. | ฝนรวมตั้งแต่ 1 ม.ค. Accumulative rain-fall Since Jan. 1 ฝนจริง Actual | สูง(+)ต่ำ(-) กว่าปกติ Above(+) Below(-) Normal |
|---|---|---|---|---|---|---|---|---|---|---|---|
| ภาคตะวันออกเฉียงเหนือ | Northeastern Part | | | | | | | | | | |
| 1.จ.เลย | Loei* | 21.9 | 1.2 | 1.9 | T | 20.5 | 12.2 | | 57.7 | 636.2 | + 41.7 |
| 2.อ.เชียงคาน | Chiang Khan | | | | | 39.1 | | | 39.1 | 601.1 | |
| 3.อ.ท่าลี่ | Tha Li | .. | .. | .. | .. | .. | .. | .. | .. | .. | |
| 4.อ.ด่านซ้าย | Dan Sai | | | 55.8 | | | | | 55.8 | 571.4 | |
| 5.อ.วังสะพุง | Wang Saphung | | 18.5 | 0.9 | | 23.4 | | | 42.8 | 470.1 | |
| 6.จ.หนองคาย | Nong Khai* | 56.9 | 9.8 | 4.8 | | 151.0 | 23.0 | 82.3 | 326.8 | 1115.5 | +427.3 |
| 7.อ.ศรีเชียงใหม่ | Si Chiang Mai | 32.2 | 2.8 | 3.2 | | | | | 38.2 | 754.5 | |
| 8.อ.โพนพิสัย | Phon Phisai | 54.0 | | 8.0 | | | | | 62.0 | 826.4 | |
| 9.อ.ท่าบ่อ | Tha Bo | 80.4 | | | | | | | 80.4 | 766.2 | |
| 10.จ.อุดรธานี | Udon Thani* | 24.9 | 1.5 | 60.8 | | 49.2 | 11.9 | | 148.3 | 729.9 | +134.4 |
| 11.อ.เพ็ญ | Phen | | 35.5 | | | 152.7 | | | 188.2 | 947.7 | |
| 12.อ.หนองหาน | Nong Han | 35.3 | 25.2 | 15.0 | | | | | 75.5 | 629.7 | |
| 13.จ.สกลนคร | Sakon Nakhon* | 24.5 | 7.8 | 11.2 | 0.8 | 184.2 | 2.5 | 1.0 | 232.0 | 1059.4 | +350.3 |
| 14.อ.วานรนิวาส | Wanon Niwat | 20.9 | | | | 100.2 | | | 121.1 | 890.7 | |
| 15.อ.สว่างแดนดิน | Sawang Daen Din | 30.8 | | | | 31.9 | | | 62.7 | 668.0 | |
| 16.อ.พรรณานิคม | Phanna Nikhom | 53.3 | 4.2 | 17.4 | | | | | 74.9 | 977.6 | |
| 17.จ.นครพนม | Nakhon Phanom* | 29.0 | 22.3 | 18.3 | 0.4 | 87.8 | 12.5 | 17.0 | 187.3 | 1478.0 | +523.5 |
| 18.อ.บ้านแพง | Ban Phaeng | 29.5 | 9.4 | 10.8 | | | | | 49.7 | 1851.0 | |
| 19.อ.ท่าอุเทน | Tha Uten | 17.1 | 15.9 | | | 130.5 | | | 163.5 | 938.4 | |
| 20.อ.นาแก | Na Kae | 50.5 | 19.2 | T | 13.2 | 105.5 | | | 188.4 | 950.0 | |
| 21.อ.ธาตุพนม | That Phanom | | 9.4 | | | 105.3 | 27.4 | | 142.1 | 765.9 | |
| 22.อ.มุกดาหาร | Mukdahan* | 1.1 | 11.5 | | | 105.8 | 50.4 | | 168.8 | 633.1 | + 18.6 |
| 23.จ.กาฬสินธุ์ | Kalasin | 82.1 | | | | 49.7 | 27.7 | | 159.5 | 857.1 | +138.7 |
| 24.อ.ยางตลาด | Yang Talat | 52.9 | | | | 44.2 | 41.4 | | 138.5 | 699.8 | |
| 25.อ.สหัสขันธ์ | Sahatsakhan | 61.2 | | | | | | | 61.2 | 511.5 | |
| 26.อ.กมลาไสย | Kamalasai | 144.6 | | | | 47.9 | 20.5 | | 212.5 | 973.8 | |
| 27.จ.ร้อยเอ็ด | Roi Et* | 5.5 | T | | | 16.5 | 23.8 | 25.6 | 71.4 | 745.0 | +134.7 |
| 28.อ.โพนทอง | Phon Thong | 69.1 | | | | | | | 69.1 | 355.8 | |
| 29.อ.ธวัชบุรี | Thawatchaburi | 15.2 | | | | 26.2 | | | 41.4 | 781.4 | |
| 30.อ.อาจสามารถ | At Samat | | | | | 27.3 | | | 27.3 | 724.0 | |
| 31.อ.เสลภูมิ | Selaphum | | | | | | | | 0.0 | 542.8 | |
| 32.อ.จตุรพักตรพิมาน | Chaturaphak Phiman | 20.0 | | | | | | | 20.0 | 417.1 | |
| 33.อ.เกษตรวิสัย | Kaset Wisai | | | | | | | | 0.0 | 591.7 | |
| 34.อ.พนมไพร | Phanom Phrai | .. | .. | .. | .. | .. | .. | .. | .. | .. | |
| 35.อ.สุวรรณภูมิ | Suwannaphum | 3.9 | 1.9 | | | 17.9 | | | 23.7 | 751.9 | |
| 36.จ.มหาสารคาม | Maha Sarakham | 51.5 | | | | 25.8 | 20.2 | | 97.5 | 832.1 | +287.2 |
| 37.อ.โกสุมพิสัย | Kosum Phisai* | 61.0 | 0.4 | | | 23.7 | 47.2 | | 132.3 | 824.5 | |
| 38.อ.บรบือ | Borabu | 10.0 | | | | 19.8 | 23.2 | | 53.0 | 518.4 | |
| 39.อ.พยัคฆภูมิพิสัย | Phayakkhaphum Phisai | 6.8 | | 31.2 | | 11.3 | | | 49.3 | 621.8 | |
| 40.จ.ขอนแก่น | Khon Kaen* | 18.7 | T | 3.6 | | 26.1 | 1.8 | 10.5 | 60.7 | 647.4 | +101.6 |

| สถานีฝน | Station | วันที่และจำนวนน้ำฝนเป็นมิลลิเมตร Date and amount of rainfall in m.m. กรกฎาคม July 7 | 8 | 9 | 10 | 11 | 12 | 13 | ฝนรวม มม. Total m.m. | ฝนรวมตั้งแต่ 1 ม.ค. Accumulative rain-fall Since Jan.1 ฝนจริง Actual | สูง(+)ต่ำ(-)กว่าปกติ Above(+) Below(-) Normal |
|---|---|---|---|---|---|---|---|---|---|---|---|
| 41.จ.ภูเวียง | Phu Wiang | 83.7 | 1.9 | 13.3 | . | 25.9 | | | 124.8 | 683.8 | |
| 42.จ.ชุมแพ | Chum Phae | 13.7 | | | | | 19.0 | | 32.7 | 599.1 | |
| 43.จ.มัญจาคีรี | Manoba Khiri | | | | | 2.8 | 22.6 | | 25.4 | 509.1 | |
| 44.จ.ชนบท | Chonnabot* | 5.3 | | | | 13.0 | | | 18.3 | 601.8 | |
| 45.จ.บ้านไผ่ | Ban Phai | 4.5 | | | | 12.0 | | | 16.5 | 556.3 | |
| 46.จ.พล | Phon | | | | | 9.7 | 25.8 | | 35.5 | 539.2 | |
| 47.จ.ชัยภูมิ | Chaiyaphum* | T | 1.4 | 11.5 | | 13.4 | 3.8 | 10.2 | 40.3 | 656.8 | +208.5 |
| 48.จ.ภูเขียว | Phu Khieo | 3.7 | | | | 10.8 | 0.5 | | 15.0 | 445.0 | |
| 49.จ.คอนสวรรค์ | Khon Sawan | 1.1 | 4.5 | | | 8.1 | 1.5 | | 15.2 | 562.8 | |
| 50.จ.จัตุรัส | Chatturat | T | | T | | 5.4 | 15.5 | | 20.9 | 699.6 | |
| 51.จ.บำเหน็จณรงค์ | Bamnet Narong | .. | .. | .. | .. | .. | .. | .. | .. | .. | |
| 52.จ.นครราชสีมา | Nakhon Ratchasima* | 0.1 | | | | 4.9 | 11.1 | | 16.1 | 489.1 | + 37.5 |
| 53.จ.บัวใหญ่ | Bua Yai | | | | | 21.2 | | | 21.2 | 490.7 | |
| 54.จ.คง | Khong | | | | | | 24.5 | | 24.5 | 688.1 | |
| 55.จ.ด่านขุนทด | Dan Khun Thot | .. | .. | .. | .. | .. | 18.0 | .. | 18.0 | 419.8 | |
| 56.จ.โนนไทย | Non Thai | | 2.3 | | | | | | 2.3 | 624.2 | |
| 57.จ.โนนสูง | Non Sung | | 9.5 | | | | | | 9.5 | 357.2 | |
| 58.จ.พิมาย | Phimai | | | | | 7.3 | 4.3 | | 11.6 | 414.4 | |
| 59.จ.สีคิ้ว | Sikhiu | .. | .. | .. | .. | .. | .. | .. | .. | .. | |
| 60.จ.สูงเนิน | Sung Noen | | | | | 4.6 | 8.1 | | 12.7 | 441.7 | |
| 61.จ.ปักธงชัย | Phak Thong Chai | 41.9 | 3.2 | | | 6.6 | | | 51.7 | 556.5 | |
| 62.จ.โชคชัย | Chok Chai* | 1.5 | 1.2 | 2.9 | | 5.4 | 1.5 | | 12.5 | 454.2 | |
| 63.จ.ครบุรี | Khon Buri | 5.6 | | | | 8.2 | | | 13.8 | 579.3 | |
| 64.จ.บุรีรัมย์ | Buri Ram | .. | .. | .. | .. | .. | .. | .. | .. | 666.6 | + 63.9 |
| 65.จ.ชุมไพร | Phutthaisong | 6.6 | | 2.4 | | 10.1 | 6.4 | | 25.5 | 622.2 | |
| 66.จ.สตึก | Satuk | | | 4.2 | | 10.5 | | | 14.7 | 523.5 | |
| 67.จ.ลำปลายมาศ | Lam Plai Mat | | | | | 10.2 | | | 10.2 | 598.9 | |
| 68.จ.นางรอง | Nang Rong* | 17.6 | | 3.9 | | 8.7 | 20.7 | | 50.9 | 616.9 | |
| 69.จ.สุรินทร์ | Surin* | 1.2 | 0.2 | 5.6 | 24.2 | 9.1 | 3.8 | | 44.1 | 531.5 | + 89.0 |
| 70.จ.รัตนบุรี | Rattanaburi | | 17.7 | 16.5 | | 40.3 | | | 74.5 | 773.5 | |
| 71.จ.ท่าตูม | Tha Tum* | | | 4.6 | | 11.0 | 2.9 | 42.3 | 60.8 | 659.2 | |
| 72.จ.ศีขรภูมิ | Sikhoraphum | .. | .. | .. | .. | .. | .. | .. | .. | .. | |
| 73.จ.ปราสาท | Prasat | 7.4 | | | 9.2 | 10.3 | | | 26.9 | 446.9 | |
| 74.จ.สังขะ | Sangkha | 4.5 | | | 2.2 | | | | 6.7 | 387.5 | |
| 75.จ.ศรีสะเกษ | Si Sa Ket | 18.2 | | 75.6 | | | | | 93.8 | 541.8 | + 19.1 |
| 76.จ.ราษีไศล | Rasi Salai | .. | .. | .. | .. | .. | .. | .. | .. | 427.4 | |
| 77.จ.อุทุมพรพิสัย | Uthumphon Phisai | .. | .. | .. | .. | .. | .. | .. | .. | 432.1 | |
| 78.จ.กันทรารมย์ | Kanthararom | | 2.1 | | | 16.4 | | | 18.5 | 735.3 | |
| 79.จ.ขุขันธ์ | Khukhan | .. | .. | .. | .. | .. | .. | .. | .. | 485.1 | |
| 80.จ.กันทรลักษ์ | Kantharalak | 16.2 | | 23.2 | | | | | 39.4 | 379.7 | |
| 81.จ.อุบลราชธานี | Ubon Ratchathani* | 4.9 | T | 21.8 | | 19.2 | 0.9 | 35.2 | 82.0 | 805.3 | + 83.4 |

| สถานีฝน | Station | วันที่และจำนวนน้ำฝนเป็นมิลลิเมตร Date and amount of rainfall in m.m. กรกฎาคม July | | | | | | | ฝนรวม มม. Total m.m. | ฝนรวมตั้งแต่ 1 ม.ค. Accumulative rain-fall Since Jan.1 | |
|---|---|---|---|---|---|---|---|---|---|---|---|
| | | 7 | 8 | 9 | 10 | 11 | 12 | 13 | | ฝนจริง Actual | สูง(+)ต่ำ(-) กว่าปกติ Above(+) Below(-) Normal |
| 82.อ.เขมราฐ | Khemarat | .. | .. | .. | .. | .. | .. | .. | .. | 697.3 | |
| 83.อ.อำนาจเจริญ | Amnat Charoen | | 9.5 | | | 25.5 | | | 35.0 | 771.9 | |
| 84.อ.ยโสธร | Yasothon | 5.2 | | | | 25.7 | | | 30.9 | 898.0 | |
| 85.อ.คำเขื่อนแก้ว | Kham Khuan Kaeo | .. | .. | .. | .. | .. | .. | .. | .. | 615.5 | |
| 86.อ.ตระการพืชผล | Trakan Phutphon | 5.8 | 3.8 | 2.4 | | 28.0 | | | 40.0 | 724.7 | |
| 87.อ.มหาชนะชัย | Maha Chana Chai | 4.5 | 12.2 | | | | | | 16.7 | 710.2 | |
| 88.อ.เขื่องใน | Khuang Nai | 35.0 | 4.3 | 6.5 | | 16.0 | | | 61.8 | 827.5 | |
| 89.อ.โขงเจียม | Khong Chiam | 23.0 | 27.0 | 26.0 | | 60.7 | | | 136.7 | 824.2 | |
| 90.อ.เดชอุดม | Det Udom | 45.5 | 6.8 | 13.7 | | 16.1 | | | 82.1 | 709.6 | |
| <u>ภาคกลาง</u> | <u>Central Part</u> | | | | | | | | | | |
| 1.จ.นครสวรรค์ | Nakhon Sawan* | 6.5 | 4.4 | 9.6 | 2.7 | 9.8 | 7.5 | 22.8 | 63.3 | 595.2 | +110.8 |
| 2.อ.บรรพตพิสัย | Banphot Phisai | 1.7 | T | | 36.3 | 3.5 | | | 47.5 | 518.8 | |
| 3.อ.ตากฟ้า | Takhli | 3.2 | | 24.3 | | | | | 27.5 | 541.9 | |
| 4.อ.ลาดยาว | Lat Yao | | | | 7.7 | 18.8 | | | 26.5 | 408.9 | |
| 5.อ.ชุมแสง | Chumsaeng | T | 0.2 | | 0.1 | 19.6 | T | | 19.9 | 418.9 | |
| 6.อ.หนองบัว | Nong Bua | .. | .. | .. | .. | .. | .. | .. | .. | .. | |
| 7.อ.ท่าตะโก | Tha Tako | | 20.3 | 21.4 | | | 9.8 | | 51.5 | 424.9 | |
| 8.อ.พยุหะคีรี | Phayuha Khiri | 33.4 | 45.8 | 23.7 | 24.0 | | | | 126.9 | 544.7 | |
| 9.จ.อุทัยธานี | Uthai Thani | 36.2 | 91.0 | 23.4 | 14.0 | | | | 164.6 | 254.0 | -226.1 |
| 10.อ.สว่างอารมณ์ | Sawang Arom | 56.6 | | | | | | | 56.6 | 228.9 | |
| 11.อ.หนองฉาง | Nong Chang | 9.8 | 67.2 | 24.5 | 14.7 | | 7.4 | | 123.6 | 729.5 | |
| 12.อ.ทัพทัน | Thab Than | 30.7 | 52.8 | 5.9 | | 9.2 | | | 98.6 | 549.4 | |
| 13.อ.หนองขาหย่าง | Nong Khayang | | 30.0 | 50.5 | 19.2 | | | | 99.7 | 510.7 | |
| 14.อ.บ้านไร่ | Ban Rai | | | 30.0 | | | | | 30.0 | .. | |
| 15.จ.ชัยนาท | Chainat | 8.0 | | 28.0 | | | 6.0 | | 42.0 | 344.0 | -145.7 |
| 16.อ.มโนรมย์ | Manorom | 1.7 | | 43.5 | 3.2 | | 5.4 | | 53.8 | 379.4 | |
| 17.อ.วัดสิงห์ | Wat Sing | | 32.9 | 21.3 | 4.0 | 6.7 | 3.3 | | 68.2 | 440.4 | |
| 18.จ.สิงห์บุรี | Sing Buri | | 17.8 | 32.5 | | | 12.3 | | 62.6 | 338.2 | - 79.2 |
| 19.อ.อินทร์บุรี | In Buri | 5.7 | 19.2 | 83.7 | | | 12.4 | | 121.0 | 476.0 | |
| 20.อ.บางระจัน | Bang Rachan | | 15.8 | 35.9 | | 0.2 | 20.3 | | 72.2 | 463.3 | |
| 21.อ.พรหมบุรี | Phrom Buri | | 82.2 | 5.6 | | | 8.0 | | 95.8 | 527.9 | |
| 22.จ.ลพบุรี | Lopburi* | 4.0 | 47.5 | 24.6 | T | 0.6 | 9.1 | 12.8 | 98.6 | 444.4 | - 83.6 |
| 23.อ.บ้านหมี่ | Ban Mi | 1.0 | 12.7 | 9.5 | 0.6 | 0.9 | 2.8 | | 27.5 | 294.2 | |
| 24.อ.ชัยบาดาล | Chai Badan | 7.1 | 4.7 | 32.0 | | 5.7 | 9.5 | | 59.0 | 595.5 | |
| 25.อ.บัวชุม | Bua Chum* | 0.5 | 1.0 | 37.6 | | | 10.2 | | 49.3 | 468.8 | |
| 26.อ.ท่าวุ้ง | Tha Wung | 1.2 | 90.5 | 7.8 | | | 14.4 | | 113.9 | 480.8 | |
| 27.อ.โคกสำโรง | Khok Samrong | 11.2 | 17.6 | 25.2 | | | | | 54.0 | 475.2 | |
| 28.จ.สุพรรณบุรี | Suphan Bhri* | 13.6 | 36.0 | 3.6 | 0.8 | | 8.0 | 14.2 | 76.2 | 557.8 | +108.5 |
| 29.อ.ดอนเจดีย์ | Don Chedi | 32.7 | | 10.8 | | | | | 43.5 | 302.8 | |
| 30.อ.เดิมบางนางบวช | Doembang Nangbuat | | 18.4 | 46.2 | | | | | 64.6 | 442.1 | |
| 31.อ.สามชุก | Sam Chuk | 11.0 | | 50.0 | | | 22.0 | | 83.0 | 394.0 | |

| สถานีฝน | Station | วันที่และจำนวนน้ำฝนเป็นมิลลิเมตร Date and amount of rainfall in m.m. กรกฎาคม July 7 | 8 | 9 | 10 | 11 | 12 | 13 | ฝนรวม มม. Total m.m. | ฝนรวมตั้งแต่ 1 ม.ค. Accumulative rai-fall Since Jan. 1 ฝนจริง Actual | (+) สูง(+) ต่ำ(-) กว่าปกติ Above(+) Below(-) Normal |
|---|---|---|---|---|---|---|---|---|---|---|---|
| 32.อ.ศรีประจันต์ | Si Prachan | | | 29.1 | | | | | 29.1 | 426.8 | .. |
| 33.อ.บางปลาม้า | Bang Pla Ma | 10.3 | 100.2 | 6.0 | 20.5 | | | | 137.0 | 494.4 | |
| 34.อ.สองพี่น้อง | Song Phi Nong | 6.3 | | 2.2 | 21.2 | | | | 29.7 | 241.4 | |
| 35.จ.อ่างทอง | Ang Thong | 31.0 | 16.5 | 56.0 | 13.0 | | 21.5 | | 138.0 | 466.6 | - 96.7 |
| 36.อ.โพธิ์ทอง | Pho Thong | 75.2 | 6.3 | 10.4 | | | 40.9 | | 132.8 | 648.8 | |
| 37.อ.ไชโย | Chaiyo | 33.0 | | 22.2 | | | | | 55.2 | .. | |
| 38.อ.วิเศษชัยชาญ | Wiset Chai Chan | .. | .. | .. | .. | .. | .. | .. | .. | .. | |
| 39.อ.ป่าโมก | Pa Mok | 16.7 | 58.4 | 3.1 | 23.5 | | 8.9 | | 110.6 | 517.8 | |
| 40.จ.สระบุรี | Saraburi | 60.1 | 64.2 | 70.3 | | | 23.3 | | 217.9 | 950.1 | +326.8 |
| 41.อ.พระพุทธบาท | Phra Phutthabat | 10.1 | | 35.0 | | | | | 45.1 | 302.5 | |
| 42.อ.บ้านหมอ | Ban Mo | 42.1 | 46.2 | 51.3 | | | 16.3 | | 157.9 | 642.5 | |
| 43.อ.หนองแค | Nong Khae | 7.6 | 40.2 | 14.1 | | 5.3 | 116.5 | | 183.7 | 622.9 | |
| 44.อ.แก่งคอย | Kaeng Khoi | 31.1 | 62.0 | 39.9 | 14.7 | 1.3 | 35.0 | | 184.0 | 788.1 | |
| 45.จ.พระนครศรีอยุธยา | Ayutthaya | 3.1 | 7.2 | | | 4.5 | 4.2 | | 19.0 | .. | .. |
| 46.อ.ท่าเรือ | Tha Rua | 37.5 | 49.0 | 61.4 | 0.6 | | 22.5 | | 171.0 | 799.4 | |
| 47.อ.ผักไห่ | Phak Hai | 22.5 | 66.7 | 16.2 | 13.8 | | 8.9 | | 127.9 | 438.7 | |
| 48.อ.บางบาล | Bang Ban | 7.9 | 73.4 | 3.1 | T | | | | 84.4 | 465.3 | |
| 49.อ.บางไทร | Bang Sai | 7.1 | | 25.8 | | | | | 32.9 | 407.5 | |
| 50.อ.เสนา | Sena | | 43.2 | 2.9 | 2.9 | | | | 48.2 | 232.0 | |
| 51.อ.บางปะอิน | Bang Pa-in | 11.3 | 12.1 | 34.6 | 2.9 | | | | 60.9 | 213.3 | |
| 52.จ.ปทุมธานี | Pathum Thani | T | | 33.8 | 1.4 | | | | 35.2 | 481.2 | -129.5 |
| 53.อ.ธัญบุรี | Thanyaburi | | 0.3 | 42.5 | 1.0 | | | | 43.8 | 401.9 | |
| 54.อ.รังสิต | Rangsit | | | 34.8 | 1.2 | | | | 36.0 | 442.7 | |
| 55.จ.นนทบุรี | Nonthaburi | | | 10.2 | | | | | 10.2 | 477.4 | - 11.6 |
| 56.อ.บางบัวทอง | Bang Bua Thong | T | T | 16.3 | 0.8 | T | 29.7 | | 46.8 | 454.4 | |
| 57.จ.ธนบุรี | Thon Buri | 0.2 | | 2.1 | 0.1 | | 1.0 | 13.1 | 16.5 | 493.5 | + 96.4 |
| 58.อ.บางขุนเทียน | Bang Khun Thian | .. | .. | .. | .. | .. | .. | .. | .. | 369.0 | |
| 59.อ.ตลิ่งชัน | Taling Chan | .. | .. | .. | .. | .. | .. | .. | .. | .. | |
| 60.จ.พระนคร | Phra Nakhon* | 0.5 | 0.7 | 0.8 | 1.3 | T | T | 25.1 | 28.4 | 458.2 | -159.1 |
| 61.สนามบินดอนเมือง | Don Muang Air-port* | T | 0.4 | 11.9 | 0.4 | 0.4 | 3.4 | 10.0 | 26.5 | 394.5 | -233.0 |
| 62.อ.บางเขน | Bang Khen* | T | 0.7 | 5.4 | 0.9 | 0.4 | 2.0 | 9.4 | 18.8 | 456.8 | |
| 63.อ.มีนบุรี | Min Buri | 1.0 | 5.7 | T | 23.8 | | | | 30.5 | 395.9 | |
| 64.อ.ลาดกระบัง | Lat Krabang | 28.1 | 32.5 | | | | | | 60.6 | 487.4 | |
| 65.ศูนย์วิจัยบางนา | Bang Na* | 0.6 | 9.0 | 0.7 | 0.5 | | | 36.3 | 47.1 | 431.4 | |
| 66.จ.กาญจนบุรี | Kanchanaburi* | | | 1.3 | | | | 1.3 | 2.6 | 489.8 | + 60.1 |
| 67.เหมืองปิออก | Pilok | 7.2 | 39.2 | 23.2 | 11.4 | | | | 81.0 | 705.3 | |
| 68.อ.สังขละบุรี | Sangkhla Buri | .. | .. | .. | .. | .. | .. | .. | .. | .. | |
| 69.อ.ทองผาภูมิ | Thong Pha Phum* | 2.7 | | 20.9 | 16.0 | 1.5 | 11.4 | 7.2 | 59.7 | 938.8 | |
| 70.อ.ศรีสวัสดิ์ | Si Sawat | .. | .. | .. | .. | .. | .. | .. | .. | .. | |
| 71.อ.บ่อพลอย | Bo Phloi | .. | .. | .. | .. | .. | .. | .. | .. | .. | |
| 72.อ.ไทรโยค | Sai Yok | .. | .. | .. | .. | .. | .. | .. | .. | .. | |

| สถานีฝน | Station | วันที่และจำนวนน้ำฝนเป็นมิลลิเมตร Date and amount of rainfall in m.m. กรกฎาคม July | | | | | | | ฝนรวม มม. Total m.m. | ฝนรวมตั้งแต่ 1 ม.ค. Accumulative rain-fall Since Jan. 1 | |
|---|---|---|---|---|---|---|---|---|---|---|---|
| | | 7 | 8 | 9 | 10 | 11 | 12 | 13 | | ฝนจริง Actual | สูง(+)ต่ำ(-) กว่าปกติ Above(+) Below(-) Normal |
| 73.อ.พนมทวน | Phanom Thuan | .. | .. | .. | .. | .. | .. | .. | .. | .. | .. |
| 74.อ.ท่าม่วง | Tha Muang | | | | 6.5 | | | | 6.5 | 345.3 | |
| 75.อ.ท่ามะกา | Tha Maka | .. | .. | .. | .. | .. | .. | .. | .. | .. | |
| 76.จ.นครปฐม | Nakhon Pathom | | | 2.5 | 8.8 | | 6.2 | | 17.5 | 322.4 | -191.4 |
| 77.อ.กำแพงแสน | Kamphaeng Saen | .. | .. | .. | .. | .. | .. | .. | .. | .. | |
| 78.อ.นครชัยศรี | Nakhon Chaisi | | | | | 3.9 | 8.6 | | 12.5 | 191.6 | |
| 79.จ.ราชบุรี | Ratchaburi | .. | .. | .. | .. | .. | .. | .. | .. | .. | .. |
| 80.อ.บ้านโป่ง | Ban Pong | 15.3 | | | | | 11.6 | | 26.9 | 405.1 | |
| 81.อ.โพธาราม | Photharam | | | | 7.9 | | | | 7.9 | 483.0 | |
| 82.อ.ดำเนินสดวก | Damnoen Saduak | | | | | | | | 0.0 | 385.8 | |
| 83.อ.ปากท่อ | Pak Tho | 35.3 | | | 7.5 | | | | 42.8 | 518.2 | |
| 84.จ.สมุทรสงคราม | Samut Songkham | 1.3 | | 17.5 | | | 0.8 | | 19.6 | 436.0 | + 48.0 |
| 85.อ.บางคนที | Bang Khonthi | | | 9.5 | 8.6 | | | | 18.1 | 549.4 | |
| 86.อ.อัมพวา | Amphawa | .. | .. | .. | .. | .. | .. | .. | .. | .. | .. |
| 87.จ.สมุทรสาคร | Samut Sakhon | | | | | 0.1 | | | 0.1 | 264.6 | -258.4 |
| 88.จ.สมุทรปราการ | Samut Prakan | 0.4 | 44.2 | | | | 22.3 | | 66.9 | 345.7 | -269.7 |
| 89.อ.พระประแดง | Phra Pradaeng | .. | .. | .. | .. | .. | .. | .. | .. | .. | |
| 90.อ.บางพลี | Bang Phli | 24.2 | 79.8 | | | | | | 104.0 | 551.4 | |
| <u>ภาคตะวันออก</u> | <u>Eastern Part</u> | | | | | | | | | | |
| 1.จ.นครนายก | Nakhon Nayok | 67.9 | 3.3 | 16.8 | 2.7 | | 54.6 | | 145.3 | 854.3 | + 26.7 |
| 2.อ.บ้านนา | Ban Na | 31.6 | 12.1 | 9.7 | 29.8 | | 136.8 | | 220.0 | 1016.1 | |
| 3.อ.ปากพลี | Pak Phli | 26.6 | 7.7 | 14.4 | 17.4 | | 40.0 | | 106.1 | 817.6 | |
| 4.จ.ปราจีนบุรี | Prachin Buri* | 56.0 | 1.2 | 7.4 | 8.2 | 1.8 | 23.1 | 0.7 | 98.4 | 1025.7 | +175.3 |
| 5.อ.บ้านสร้าง | Ban Sang | 23.8 | 5.5 | 5.8 | | | | | 35.1 | 539.3 | |
| 6.อ.ศรีมหาโพธิ | Si Maha Phot | 24.9 | 17.2 | | 2.7 | | | | 44.8 | 577.7 | |
| 7.อ.กบินทร์บุรี | Kabin Buri | 40.7 | 10.8 | 1.1 | | 2.7 | 10.0 | | 65.3 | 746.2 | |
| 8.อ.สระแก้ว | Sakaeo | 12.5 | | | 7.7 | | 6.7 | | 26.9 | 555.0 | |
| 9.อ.วัฒนานคร | Watthana Nakhon | 5.4 | 0.6 | 36.9 | | | 1.1 | | 44.0 | 587.6 | |
| 10.อ.อรัญประเทศ | Aranyaprathet* | 3.8 | | 36.8 | T | | 4.3 | 1.2 | 46.1 | 581.5 | -138.5 |
| 11.จ.ฉะเชิงเทรา | Chachoengsao | 13.2 | 14.4 | | | | | | 27.6 | 273.2 | -203.6 |
| 12.อ.บ้านโพธิ์ | Ban Pho | 20.9 | 26.6 | | | | | | 47.5 | 526.0 | |
| 13.จ.ชลบุรี | Chon Buri* | T | 1.1 | 0.8 | | | 0.3 | 2.1 | 4.3 | 334.4 | -271.5 |
| 14.อ.พานทอง | Phan Thong | | 29.7 | | | | | | 29.7 | 552.2 | |
| 15.อ.พนัสนิคม | Phanat Nikhom | | 8.5 | 16.2 | | | | | 24.7 | .. | |
| 16.อ.บ้านบึง | Ban Bung | | | | | | | | 0.0 | 341.5 | |
| 17.อ.เกาะสีชัง | Ko Sichang* | T | | | 0.2 | T | 4.3 | 16.0 | 20.5 | 365.3 | |
| 18.อ.ศรีราชา | Si Racha | 11.5 | | | | | | | 11.5 | 408.5 | |
| 19.อ.สัตหีบ | Sattahip* | T | 2.1 | T | | 1.7 | 5.0 | 15.2 | 24.0 | 551.2 | + 47.4 |
| 20.จ.ระยอง | Rayong* | | 36.6 | | 27.0 | 1.8 | 65.7 | | 131.1 | 1012.1 | +516.5 |
| 21.อ.บ้านค่าย | Ban Khai | | 50.5 | | | | | | 50.5 | 834.6 | |
| 22.อ.แกลง | Klaeng | 7.5 | 37.2 | | | | 107.7 | | 152.4 | 276.9 | |

| สถานีฝน | Station | วันที่และจำนวนน้ำฝนเป็นมิลลิเมตร Date and amount of rainfall in m.m. กรกฎาคม July | | | | | | | ฝนรวม มม. Total m.m. | ฝนรวมตั้งแต่ 1 ม.ค. Accumulative rain-fall Since Jan.1 | |
|---|---|---|---|---|---|---|---|---|---|---|---|
| | | 7 | 8 | 9 | 10 | 11 | 12 | 13 | | ฝนจริง Actual | สูง(+)ต่ำ(-) กว่าปกติ Above(+) Below(-) Normal |
| 23.จ.จันทบุรี | Chanthaburi* | 25.0 | 14.7 | 35.3 | 6.8 | 39.0 | 220.2 | 5.8 | 366.8 | 1892.2 | +542.9 |
| 24.อ.ท่าใหม่ | Tha Mai | 19.7 | 24.3 | 21.5 | 8.3 | 44.9 | 128.3 | | 247.0 | 1486.6 | |
| 25.อ.มะขาม | Makham | .. | .. | .. | .. | .. | .. | .. | .. | .. | |
| 26.อ.ขลุง | Khlung | | | 63.8 | 7.5 | | | | 71.3 | 1332.0 | |
| 27.จ.ตราด | Trat | 13.4 | 1.3 | 41.8 | | 89.7 | 56.7 | | 202.9 | 2562.9 | +922.0 |
| 28.อ.เขาสมิง | Khao Saming | 43.5 | 15.5 | | 10.0 | 60.0 | 10.0 | | 139.0 | 1740.3 | |
| 29.อ.แหลมงอบ | Laem Ngop* | 55.8 | 19.6 | | 2.6 | | | | 78.0 | 1758.5 | |
| 30.อ.คลองใหญ่ | Khlong Yai* | 1.5 | 12.5 | 8.2 | 21.3 | 107.3 | 26.2 | | 177.0 | 2574.6 | +513.9 |
| ภาคใต้ | Southern Part | | | | | | | | | | |
| 1.จ.เพชรบุรี | Phetchaburi | 13.3 | 1.7 | | 33.3 | | | | 48.3 | 398.1 | + 71.9 |
| 2.อ.บ้านแหลม | Ban Laem | 47.6 | | 36.4 | 0.5 | | | | 84.5 | 509.8 | |
| 3.อ.บ้านลาด | Ban Lat | 45.1 | | | 16.4 | | | | 61.5 | 317.4 | |
| 4.อ.ชะอำ | Cha-am | | | 40.2 | 3.6 | | | | 43.8 | 302.2 | |
| 5.จ.ประจวบคีรีขันธ์ | Prachuap Khiri Khan* | | 1.2 | 28.9 | 1.9 | 0.2 | 0.2 | 0.3 | 32.7 | 681.6 | +225.4 |
| 6.อ.กุยบุรี | Kui Buri | .. | .. | .. | .. | .. | .. | .. | .. | .. | |
| 7.อ.หัวหิน | Hua Hin* | 17.1 | | 5.1 | 1.2 | 0.2 | 1.0 | 5.4 | 30.0 | 304.1 | - 67.1 |
| 8.จ.ชุมพร | Chumphon* | | 0.1 | | 1.8 | 3.1 | 0.3 | 37.5 | 42.8 | 866.4 | + 11.9 |
| 9.อ.ท่าแซะ | Tha Sae | | 26.3 | | | 6.9 | 0.5 | | 33.7 | 953.1 | |
| 10.อ.สวี | Sawi | .. | .. | .. | .. | .. | .. | .. | .. | 588.0 | |
| 11.อ.หลังสวน | Lang Suan | | | | | | 12.8 | | 12.8 | 852.7 | |
| 12.จ.สุราษฎร์ธานี | Surat Thani* | | 0.7 | | | | 1.0 | 1.8 | 3.5 | 407.5 | -140.7 |
| 13.อ.ไชยา | Chaiya | | | 72.9 | 9.4 | | | | 82.3 | 362.0 | |
| 14.อ.เกาะสมุย | Ko Samui* | 4.6 | 26.8 | 3.0 | 1.6 | | 12.4 | 2.5 | 50.9 | 530.0 | |
| 15.อ.พุนพิน | Phunphin | 9.0 | 11.5 | | | | | | 20.5 | 359.4 | |
| 16.อ.บ้านนาสาร | Ban Na San | | | | | | 48.3 | | 48.3 | 578.5 | |
| 17.จ.นครศรีธรรมราช | Nakhon Si Thammarat* | | 6.1 | | 2.0 | | | 1.7 | 9.8 | 453.1 | -474.0 |
| 18.อ.สิชล | Sichon | | | | 23.5 | | 8.1 | | 31.6 | 642.4 | |
| 19.อ.ท่าศาลา | Tha Sala | | 52.0 | | 13.0 | | 15.0 | | 80.0 | 577.9 | |
| 20.อ.ฉวาง | Chawang | 4.5 | | | | | 27.2 | | 31.7 | 630.4 | |
| 21.อ.ทุ่งสง | Thung Song | .. | .. | .. | .. | .. | .. | .. | .. | .. | |
| 22.อ.ร่อนพิบูลย์ | Ron Phibun | .. | .. | .. | .. | .. | .. | .. | .. | .. | |
| 23.อ.ปากพนัง | Pak Phanang | .. | .. | .. | .. | .. | .. | .. | .. | .. | |
| 24.จ.พัทลุง | Phatthalung | .. | .. | .. | .. | .. | .. | .. | .. | .. | .. |
| 25.อ.เขาชัยสน | Khao Chaison | | 4.2 | 2.1 | | | | | 6.3 | 732.6 | |
| 26.จ.สงขลา | Songkhla* | 2.6 | 21.2 | | 0.2 | 14.4 | | 0.4 | 38.8 | 508.1 | - 43.7 |
| 27.อ.รัตภูมิ | Rattaphum | .. | .. | .. | .. | .. | .. | .. | .. | 573.5 | |
| 28.อ.หาดใหญ่ | Hat Yai | .. | .. | .. | .. | .. | .. | .. | .. | 335.0 | |
| 29.อ.สะเดา | Sadao | .. | .. | .. | .. | .. | .. | .. | .. | 766.0 | |
| 30.จ.ปัตตานี | Pattani* | 25.2 | 11.8 | | | 1.8 | | 6.2 | 45.0 | 499.1 | +148.1 |
| 31.อ.หนองจิก | Nong Chik | 25.5 | | | | | | | 25.5 | .. | |
| 32.อ.ยะหริ่ง | Yaring | .. | .. | .. | .. | .. | .. | .. | .. | 376.4 | |

| สถานีฝน | Station | วันที่และจำนวนน้ำฝนเป็นมิลลิเมตร Date and amount of rainfall in m.m. กรกฎาคม July | | | | | | | ฝนรวม มม. Total m.m. | ฝนรวมตั้งแต่ 1 ม.ค. Accumulative rain-fall Since Jan.1 | |
|---|---|---|---|---|---|---|---|---|---|---|---|
| | | 7 | 8 | 9 | 10 | 11 | 12 | 13 | | ฝนจริง Actual | สูง(+)ต่ำ(-) กว่าปกติ Above(+) Below(-) Normal |
| 33.อ.ปะนาเระ | Panare | 3.8 | 5.3 | | | 2.9 | | | 12.0 | 400.5 | |
| 34.จ.ยะลา | Yala | 9.4 | 5.7 | | | | | | 15.1 | 366.9 | .. |
| 35.อ.เบตง | Betong | 6.4 | | | | | | | 6.4 | 1215.0 | |
| 36.อ.บันนังสตา | Bannang Satar | 2.2 | 1.5 | | | | | | 3.7 | 597.5 | |
| 37.จ.นราธิวาส | Narathiwat* | 3.1 | 28.2 | | 91.1 | | | 49.8 | 172.2 | 741.1 | -260.5 |
| 38.อ.ยี่งอ | Yi-ngo | 18.2 | 9.4 | | 34.3 | | | | 61.9 | 513.0 | |
| 39.อ.รามัน | Raman | 1.2 | | | | | | | 1.2 | 569.7 | |
| 40.อ.ตากใบ | Tak Bai | 33.8 | 42.1 | | 4.8 | | | | 80.7 | 522.8 | |
| 41.จ.ระนอง | Ranong* | 0.1 | 2.9 | 2.2 | 3.0 | 7.4 | | 5.8 | 21.4 | 1939.9 | - 6.8 |
| 42.อ.กระบุรี | Kra Buri | | 9.8 | | | 33.8 | | | 43.6 | 797.1 | |
| 43.จ.พังงา | Phangnga | 0.6 | 5.9 | 3.9 | | | 0.8 | | 11.2 | 1731.4 | +535.2 |
| 44.อ.กะปง | Kapong | | | | 23.2 | | | | 23.2 | 1636.8 | |
| 45.อ.ตะกั่วป่า | Takua Pa | | 12.4 | | | | | | 12.4 | 1360.9 | |
| 46.อ.ท้ายเหมือง | Thai Muang | . | 21.2 | | 4.6 | | | | 25.8 | 1513.5 | |
| 47.อ.ตะกั่วทุ่ง | Takua Thung | 8.2 | 9.2 | | 12.4 | | | | 29.8 | 1230.0 | |
| 48.จ.ภูเก็ต | Phuket* | 2.2 | 1.3 | 2.4 | 2.4 | T | 30.4 | 28.0 | 66.7 | 1108.5 | + 94.4 |
| 49.สนามบินภูเก็ต | Phuket Air-port* | 0.2 | 3.9 | 0.1 | | | 1.3 | 0.4 | 5.9 | 1262.6 | |
| 50.อ.ถลาง | Thalang | .. | .. | .. | .. | .. | .. | .. | .. | .. | |
| 51.จ.กระบี่ | Krabi | | 30.8 | 3.9 | 6.9 | | | | 41.6 | 999.3 | .. |
| 52.อ.อ่าวลึก | Ao Luk | .. | 41.6 | .. | .. | .. | .. | .. | .. | .. | |
| 53.อ.คลองท่อม | Khlong Tom | | 22.2 | T | 5.4 | | 0.9 | | 28.5 | 1128.1 | |
| 54.สนามบินตรัง | Trang Air-port* | 0.3 | 3.7 | | 0.7 | 0.2 | 0.5 | T | 5.4 | 874.7 | -154.1 |
| 55.อ.สิเกา | Sikao | 0.8 | 26.6 | | 1.2 | | 2.6 | | 31.2 | 989.9 | |
| 56.อ.ย่านตาขาว | Yan Ta Khao | .. | .. | .. | .. | .. | .. | .. | .. | 773.9 | |
| 57.อ.ปะเหลียน | Palian | | 8.5 | | | 10.6 | | | 19.1 | 661.3 | |
| 58.จ.สตูล | Satun | 2.4 | | | | | | | 2.4 | 853.2 | - 93.7 |
| 59.อ.ทุ่งหว้า | Thung Wa | | 40.0 | | | 3.0 | | | 43.0 | 416.4 | |
| 60.อ.ละงู | Langu | | 53.7 | | | | | | 53.7 | 967.7 | |

**หมายเหตุ** ช่องว่าง ไม่มีฝนตก
* สถานีตรวจอากาศ
T ฝนเล็กน้อยวัดไม่ได้
.. ไม่มีรายงาน

**Remark** Blank No rain
* Synoptic Station
T Trace
.. No report

อุณหภูมิสูงสุดและต่ำสุดประจำวันที่ ๗ - ๑๓ กรกฎาคม ๒๕๑๒

Daily Max. and Min. Temperature 7 - 13 July 1969

| สถานี | Station | อุณหภูมิสูงสุดและต่ำสุดเป็นองศา ซ. Max. and Min. Temperature in degree C. | | | | | | | เฉลี่ยสูงสุด ต่ำสุด Average Max. Min. | เฉลี่ยในสัปดาห์ Weekly Mean | ค่าปกติประจำเดือน Monthly Normal |
|---|---|---|---|---|---|---|---|---|---|---|---|
| | | 7 | 8 | 9 | 10 | 11 | 12 | 13 | | | |
| **ภาคเหนือ** | **Northern Part** | | | | | | | | | | |
| 1.จ.เชียงราย | Chiang Rai | 30.5<br>23.0 | 26.0<br>22.0 | 29.8<br>22.4 | 32.7<br>22.6 | 33.2<br>22.8 | 30.0<br>24.5 | 30.2<br>22.4 | 30.3<br>22.8 | 26.6 | 26.9 |
| 2.จ.แม่ฮ่องสอน | Mae Hong Son | 33.5<br>23.6 | 30.5<br>23.5 | 29.5<br>22.8 | 33.0<br>23.2 | 32.0<br>24.4 | 31.0<br>25.4 | 31.0<br>23.7 | 31.5<br>23.8 | 27.7 | 27.0 |
| 3.จ.เชียงใหม่ | Chiang Mai | 32.0<br>24.6 | 29.9<br>24.6 | 32.5<br>22.7 | 32.8<br>23.1 | 33.6<br>23.6 | 30.2<br>24.0 | 31.0<br>23.0 | 31.7<br>23.7 | 27.7 | 27.4 |
| 4.จ.น่าน | Nan | 33.6<br>25.6 | 27.6<br>25.0 | 32.1<br>24.3 | 33.0<br>23.1 | 34.2<br>25.2 | 25.9<br>23.9 | ..<br>23.3 | 31.1<br>24.3 | 27.7 | 27.9 |
| 5.อ.ท่าวังผา | Tha Wang Pha | 31.4<br>25.9 | 26.7<br>24.8 | 31.0<br>22.5 | 31.0<br>22.5 | 32.6<br>23.2 | 24.8<br>23.4 | 29.4<br>23.2 | 29.6<br>23.6 | 26.6 | .. |
| 6.จ.ลำปาง | Lampang | 33.6<br>25.3 | 29.8<br>25.4 | 33.9<br>24.7 | 31.9<br>22.8 | 34.0<br>23.6 | 30.1<br>25.0 | 30.9<br>24.0 | 32.0<br>24.4 | 28.2 | 27.9 |
| 7.อ.แม่สะเรียง | Mae Sariang | 31.0<br>24.3 | 29.7<br>23.9 | 30.3<br>23.2 | 30.3<br>23.0 | 32.2<br>23.9 | 29.7<br>24.5 | 28.6<br>23.2 | 30.3<br>23.7 | 27.0 | 26.9 |
| 8.จ.แพร่ | Phrae | 34.1<br>25.6 | 30.2<br>25.0 | 34.6<br>23.5 | 32.7<br>23.6 | 34.1<br>24.5 | 26.7<br>24.6 | 31.5<br>24.0 | 32.0<br>24.4 | 28.2 | 27.6 |
| 9.จ.อุตรดิตถ์ | Uttaradit | 34.0<br>23.6 | 29.7<br>23.2 | 33.3<br>23.7 | 32.8<br>22.1 | 34.0<br>22.0 | 26.8<br>23.0 | 32.0<br>22.2 | 31.8<br>22.8 | 27.3 | 28.5 |
| 10.เขื่อนสิริกิติ์ | Sirikit Dam | 34.1<br>25.4 | 29.5<br>25.0 | 32.2<br>24.9 | 33.2<br>24.6 | 34.3<br>24.0 | 26.9<br>24.0 | ..<br>.. | 31.7<br>24.7 | 28.2 | .. |
| 11.จ.ตาก | Tak | 35.3<br>27.8 | 32.6<br>27.3 | 35.3<br>26.5 | 35.4<br>24.8 | 35.5<br>26.8 | 30.2<br>27.0 | 31.4<br>24.2 | 33.7<br>26.5 | 30.0 | 28.3 |
| 12.จ.พิษณุโลก | Phitsanulok | 34.1<br>24.2 | 30.6<br>23.5 | 32.8<br>25.2 | 33.1<br>23.7 | 33.5<br>24.0 | 27.1<br>24.1 | 32.1<br>24.4 | 31.9<br>23.9 | 27.9 | 28.5 |
| 13.อ.แม่สอด | Mae Sot | 31.0<br>24.3 | 29.4<br>23.2 | 30.8<br>23.5 | 30.6<br>23.6 | 31.2<br>23.2 | 28.0<br>24.1 | 29.0<br>22.6 | 30.0<br>23.5 | 26.8 | 26.3 |
| 14.จ.เพชรบูรณ์ | Phetchabun | .. | .. | .. | .. | .. | .. | .. | .. | .. | .. |
| 15.อ.หล่มสัก | Lom Sak | .. | .. | .. | .. | .. | .. | .. | .. | .. | .. |
| 16.อ.วิเชียรบุรี | Wichian Buri | 32.3<br>25.0 | 31.4<br>24.0 | 32.6<br>23.8 | 33.8<br>23.3 | 31.9<br>24.0 | 28.6<br>23.8 | 31.0<br>24.4 | 31.7<br>24.0 | 27.9 | .. |
| **ภาคตะวันออกเฉียงเหนือ** | **Northeastern Part** | | | | | | | | | | |
| 1.จ.หนองคาย | Nong Khai | 32.9<br>25.4 | 29.0<br>23.1 | 32.9<br>24.0 | 33.8<br>24.6 | 34.2<br>25.7 | 30.0<br>23.2 | 30.4<br>24.6 | 31.9<br>24.4 | 28.2 | .. |
| 2.จ.เลย | Loei | 33.3<br>25.0 | 34.3<br>24.0 | 33.0<br>23.3 | 33.0<br>23.2 | 33.1<br>23.4 | 28.6<br>23.5 | 32.7<br>24.0 | 32.6<br>23.8 | 28.2 | 27.5 |
| 3.จ.อุดรธานี | Udon Thani | 33.5<br>25.8 | 29.7<br>23.0 | 33.4<br>24.9 | 33.3<br>23.1 | 34.4<br>25.0 | 30.0<br>23.1 | 32.0<br>24.7 | 32.3<br>24.2 | 28.3 | 28.4 |
| 4.จ.นครพนม | Nakhon Phanom | ..<br>24.8 | 30.3<br>23.9 | 29.5<br>24.3 | 31.4<br>23.1 | 32.8<br>25.0 | 29.6<br>23.5 | 29.3<br>23.7 | 30.5<br>24.0 | 27.3 | 27.5 |
| 5.จ.สกลนคร | Sakon Nakhon | 32.8<br>24.7 | 30.8<br>23.9 | 32.0<br>25.4 | 32.0<br>24.2 | 32.2<br>25.5 | 29.7<br>23.2 | 31.0<br>23.9 | 31.5<br>24.4 | 28.0 | 28.0 |
| 6.อ.มุกดาหาร | Mukdahan | 32.5<br>24.0 | 30.0<br>24.5 | 31.8<br>25.3 | 32.2<br>25.1 | 30.5<br>25.1 | 28.8<br>23.7 | ..<br>20.0 | 31.0<br>24.0 | 27.5 | 28.0 |
| 7.จ.ขอนแก่น | Khon Kaen | 32.8<br>25.2 | 30.6<br>24.5 | 32.5<br>25.8 | 33.7<br>24.9 | 31.9<br>25.4 | 29.5<br>23.5 | 31.1<br>24.2 | 31.7<br>24.8 | 28.3 | 28.3 |
| 8.อ.โกสุมพิสัย | Kosum Phisai | 32.5<br>24.8 | 30.8<br>23.8 | 33.6<br>25.6 | ..<br>24.2 | 31.3<br>.. | ..<br>23.3 | ..<br>.. | 32.1<br>24.3 | 28.2 | .. |
| 9.จ.ร้อยเอ็ด | Roi Et | 32.0<br>24.0 | 30.1<br>24.7 | 32.4<br>26.3 | 33.1<br>25.0 | 30.1<br>25.9 | 30.8<br>23.9 | 30.5<br>23.7 | 31.3<br>24.8 | 28.1 | 28.3 |
| 10.จ.ชัยภูมิ | Chaiyaphum | 33.2<br>26.1 | 29.9<br>25.0 | 33.0<br>24.3 | 32.8<br>23.4 | 30.3<br>24.3 | 28.0<br>23.1 | 30.0<br>24.1 | 31.0<br>24.3 | 27.7 | 27.6 |
| 11.จ.อุบลราชธานี | Ubon Ratchathani | 33.0<br>23.5 | 30.7<br>24.1 | 33.0<br>24.9 | 32.2<br>23.5 | 27.3<br>26.1 | 30.5<br>24.3 | 32.0<br>24.2 | 31.2<br>24.4 | 27.8 | 27.9 |
| 12.จ.สุรินทร์ | Surin | 32.3<br>24.5 | 31.2<br>25.0 | 33.5<br>25.4 | 34.4<br>24.8 | 29.2<br>24.0 | 30.6<br>23.8 | 31.5<br>23.9 | 31.8<br>24.5 | 28.2 | 28.2 |
| 13.อ.ท่าตูม | Tha Tum | 32.6<br>25.1 | 30.6<br>25.1 | 33.2<br>25.7 | 32.4<br>24.3 | 28.4<br>25.4 | 29.1<br>23.9 | ..<br>23.8 | 31.1<br>24.8 | 28.0 | .. |
| 14.อ.นางรอง | Nang Rong | 32.4<br>24.9 | 30.8<br>25.1 | 32.5<br>24.5 | 33.9<br>24.0 | 29.6<br>24.7 | ..<br>24.1 | ..<br>.. | 31.8<br>24.6 | 28.2 | .. |

| สถานี | Station | อุณหภูมิสูงสุดและต่ำสุดเป็นองศา ซ. Max. and Min. Temperature in degree C. | | | | | | | เฉลี่ยสูงสุดต่ำสุด Average Max. Min. | เฉลี่ยในสัปดาห์ Weekly Mean | ค่าปกติประจำเดือน Monthly Normal |
|---|---|---|---|---|---|---|---|---|---|---|---|
| | | 7 | 8 | 9 | 10 | 11 | 12 | 13 | | | |
| 15.จ.นครราชสีมา | Nakhon Ratchasima | 35.2<br>25.2 | 31.4<br>24.9 | 35.5<br>22.8 | 35.7<br>23.0 | 30.7<br>24.3 | 28.8<br>23.9 | 30.5<br>23.8 | 32.5<br>24.0 | 28.3 | 28.2 |
| 16.จ.โชคชัย | Chok Chai | 33.9<br>24.9 | 29.8<br>23.9 | 33.0<br>23.3 | 34.8<br>23.2 | 30.3<br>24.0 | ..<br>23.4 | ..<br>.. | 32.4<br>23.8 | 28.1 | .. |
| <u>ภาคกลาง</u> | <u>Central Part</u> | | | | | | | | | | |
| 1.จ.นครสวรรค์ | Nakhon Sawan | 34.7<br>24.8 | 32.1<br>22.7 | 33.7<br>22.7 | 33.7<br>22.8 | 33.0<br>22.8 | 28.1<br>22.7 | 32.3<br>23.0 | 32.5<br>23.1 | 27.8 | 29.0 |
| 2.จ.ลพบุรี | Lop Buri | 33.8<br>25.0 | 31.5<br>23.6 | 32.5<br>22.5 | 33.0<br>23.5 | 31.0<br>25.0 | 28.5<br>25.4 | 29.5<br>24.5 | 31.4<br>24.2 | 27.8 | 28.3 |
| 3.จ.สุพรรณบุรี | Suphan Buri | 34.8<br>26.3 | 32.0<br>24.8 | 32.9<br>23.7 | 34.1<br>25.1 | 32.0<br>25.3 | 29.5<br>25.8 | 30.0<br>24.8 | 32.2<br>25.1 | 28.7 | 28.9 |
| 4.จ.กาญจนบุรี | Kanchanaburi | 34.2<br>25.5 | 33.0<br>25.8 | 34.3<br>25.3 | 34.1<br>24.7 | 31.4<br>24.0 | 30.8<br>24.4 | ..<br>.. | 33.0<br>25.0 | 29.0 | 28.4 |
| 5.อ.ทองผาภูมิ | Thong Pha Phum | 32.2<br>24.0 | 31.0<br>24.0 | 31.2<br>23.8 | 30.4<br>23.4 | 29.2<br>23.4 | 26.5<br>23.0 | 28.6<br>22.4 | 29.9<br>23.4 | 26.7 | .. |
| 6.สนามบินดอนเมือง | Don Muang Air-port | 33.2<br>25.1 | 32.2<br>25.4 | 32.2<br>24.4 | 33.7<br>24.2 | 32.8<br>25.5 | 30.4<br>26.3 | 29.0<br>25.7 | 31.9<br>25.2 | 28.6 | 28.8 |
| 7.จ.พระนคร | Phra Nakhon | 32.8<br>25.0 | 31.9<br>26.1 | 33.1<br>24.3 | 33.8<br>25.2 | 32.5<br>25.8 | 30.1<br>26.9 | 28.8<br>26.5 | 31.9<br>25.7 | 28.8 | 28.5 |
| 8.ศูนย์วิจัยบางนา | Bang Na | 32.8<br>24.3 | 31.7<br>25.5 | 32.8<br>23.7 | 33.6<br>25.2 | 32.3<br>25.2 | 30.3<br>26.8 | 28.6<br>26.3 | 31.7<br>25.3 | 28.5 | .. |
| <u>ภาคตะวันออก</u> | <u>Eastern Part</u> | | | | | | | | | | |
| 1.จ.ปราจีนบุรี | Prachin Buri | 32.5<br>24.4 | 31.2<br>23.7 | 32.5<br>23.1 | 33.2<br>24.5 | 30.9<br>24.8 | 28.5<br>25.3 | ..<br>24.0 | 31.5<br>24.3 | 27.9 | 28.1 |
| 2.อ.กบินทร์บุรี | Kabin Buri | 33.0<br>24.2 | 30.3<br>23.0 | 31.9<br>23.7 | 32.5<br>24.3 | 30.7<br>24.7 | ..<br>24.4 | ..<br>.. | 31.7<br>24.1 | 27.9 | .. |
| 3.อ.อรัญประเทศ | Aranyaprathet | 34.3<br>24.0 | 32.7<br>24.4 | 33.5<br>24.7 | 32.7<br>24.0 | 30.7<br>24.0 | 30.0<br>24.0 | 31.0<br>23.5 | 32.1<br>24.1 | 28.1 | 27.9 |
| 4.จ.ชลบุรี | Chon Buri | 32.1<br>24.5 | 31.2<br>24.5 | 32.5<br>23.0 | 33.0<br>25.6 | 31.2<br>26.5 | 30.0<br>26.4 | 29.6<br>24.7 | 31.4<br>25.0 | 28.2 | 28.4 |
| 5.อ.เกาะสีชัง | Ko Si Chang | 31.5<br>23.4 | 32.1<br>25.6 | 32.5<br>27.1 | 33.0<br>27.3 | 31.0<br>27.4 | 29.6<br>27.0 | 28.0<br>24.2 | 31.1<br>26.0 | 28.6 | 28.8 |
| 6.อ.สัตหีบ | Sattahip | 32.5<br>26.0 | 33.7<br>28.1 | 33.0<br>25.2 | 34.0<br>27.6 | 30.0<br>24.5 | 29.2<br>24.5 | 27.3<br>23.4 | 31.4<br>25.6 | 28.5 | 29.3 |
| 7.จ.ระยอง | Rayong | .. | .. | .. | .. | .. | .. | .. | .. | .. | .. |
| 8.จ.จันทบุรี | Chanthaburi | 29.7<br>23.2 | 30.3<br>23.5 | 30.5<br>25.0 | 31.6<br>24.4 | 29.6<br>24.1 | 26.0<br>22.9 | 26.6<br>23.1 | 29.2<br>23.7 | 26.5 | 27.4 |
| 9.อ.คลองใหญ่ | Khlong Yai | 30.5<br>24.3 | 31.7<br>24.2 | 30.7<br>24.0 | 31.0<br>23.8 | 27.3<br>22.9 | 27.8<br>22.5 | 30.6<br>22.9 | 29.9<br>23.5 | 26.7 | 26.9 |
| <u>ภาคใต้</u> | <u>Southern Part</u> | | | | | | | | | | |
| 1.อ.หัวหิน | Hua Hin | 33.0<br>25.6 | 31.9<br>25.4 | 34.3<br>25.7 | 33.2<br>24.3 | 32.6<br>25.5 | 29.8<br>25.5 | 30.5<br>24.8 | 32.2<br>25.5 | 28.8 | 28.4 |
| 2.จ.ประจวบคีรีขันธ์ | Prachuab Khiri Khan | 33.2<br>25.0 | 31.0<br>25.5 | 31.5<br>24.8 | 31.5<br>23.5 | 32.0<br>25.2 | 28.5<br>24.5 | 31.3<br>24.1 | 31.3<br>24.7 | 28.0 | 28.0 |
| 3.จ.ชุมพร | Chumphon | 31.8<br>23.9 | 32.8<br>24.5 | 32.2<br>23.7 | 34.4<br>24.0 | 30.0<br>23.7 | 31.5<br>24.0 | 32.4<br>24.6 | 32.2<br>24.1 | 28.2 | 27.3 |
| 4.จ.สุราษฎร์ธานี | Surat Thani | 34.0<br>23.2 | 33.4<br>23.7 | 33.6<br>23.2 | 35.0<br>24.2 | 31.8<br>23.9 | 31.7<br>24.0 | 33.0<br>22.4 | 33.2<br>23.5 | 28.4 | 27.8 |
| 5.อ.เกาะสมุย | Ko Samui | 33.7<br>26.6 | 31.2<br>25.7 | 31.4<br>24.1 | 31.6<br>24.5 | 31.0<br>25.5 | 30.3<br>26.4 | 31.9<br>23.1 | 31.6<br>25.1 | 28.4 | .. |
| 6.จ.นครศรีธรรมราช | Nakhon Si Thammarat | 34.7<br>22.2 | 33.5<br>23.5 | 32.6<br>22.7 | 35.2<br>23.5 | 30.1<br>22.8 | 32.1<br>23.6 | 33.6<br>22.2 | 33.1<br>22.9 | 28.0 | 28.0 |
| 7.จ.สงขลา | Songkhla | 33.3<br>23.4 | 33.3<br>24.1 | 32.7<br>24.7 | 33.3<br>24.6 | 31.2<br>24.6 | 31.6<br>23.2 | 31.8<br>23.8 | 28.4<br>24.1 | 26.3 | 28.4 |
| 8.จ.ปัตตานี | Pattani | 32.9<br>22.7 | 33.0<br>23.3 | 33.2<br>23.3 | 33.5<br>24.1 | 31.0<br>23.5 | 33.0<br>23.0 | 33.4<br>23.8 | 32.9<br>23.4 | 28.2 | .. |
| 9.จ.นราธิวาส | Narathiwat | 31.7<br>23.9 | 31.6<br>22.8 | 31.7<br>23.4 | 32.4<br>24.7 | 30.8<br>22.8 | 31.8<br>24.0 | 32.7<br>23.8 | 31.8<br>23.6 | 27.7 | 27.3 |
| 10.จ.ระนอง | Ranong | 31.6<br>23.8 | 32.6<br>24.3 | 31.0<br>23.6 | 32.5<br>23.2 | 30.2<br>24.0 | 32.0<br>24.0 | 32.5<br>23.8 | 31.8<br>23.8 | 27.8 | 26.5 |
| 11.จ.ภูเก็ต | Phuket | 32.0<br>23.5 | 30.5<br>24.0 | 30.5<br>24.5 | 32.0<br>24.8 | 31.0<br>22.6 | 30.0<br>24.0 | 29.5<br>23.5 | 30.8<br>23.8 | 27.3 | 27.5 |
| 12.สนามบินภูเก็ต | Phuket Air-port | 31.4<br>24.3 | 30.4<br>24.5 | 30.5<br>24.6 | 31.3<br>24.1 | 30.0<br>24.1 | 29.7<br>23.8 | 30.3<br>23.5 | 30.5<br>24.1 | 27.3 | 27.4 |
| 13.สนามบินตรัง | Trang Air-port | 32.0<br>23.3 | 31.0<br>24.2 | 31.5<br>23.8 | 33.0<br>24.1 | 27.7<br>24.5 | 30.8<br>23.4 | 31.2<br>22.3 | 31.0<br>23.7 | 27.4 | 27.2 |

แก้ไขเพิ่มเติมรายงานอากาศประจำสัปดาห์ฉบับที่ ๒๗/๒๕๑๒ เนื่องจากได้รับรายงานภายหลัง

Correction in weekly weather report No. 27/1969 for late report rainfall data

| สถานีฝน | Station | วันที่และจำนวนน้ำฝนเป็นมิลลิเมตร Date and amount of rainfall in m.m. มิถุนายน June | | | | กรกฎาคม July | | | ฝนรวม ม.ม. Total m.m. | ฝนรวมตั้งแต่ 1 ม.ค. Accumulative rain-fall Since Jan.1 | |
|---|---|---|---|---|---|---|---|---|---|---|---|
| | | 30 | 1 | 2 | 3 | 4 | 5 | 6 | | ฝนจริง Actual | สูง(+)ต่ำ(-) กว่าปกติ Above(+) Below(-) Normal |
| **ภาคเหนือ** | **Northern Part** | | | | | | | | | | |
| 3. จ.เชียงแสน | Chiang Saen | | | | | | | 25.2 | 74.6 | | |
| 6. จ.แม่สรวย | Mae Suai | | | | | | | 12.0 | 37.0 | | |
| 10. จ.แม่ใจ | Mae Chai | | | | | | | 1.0 | 6.8 | | |
| 18. จ.ฝาง | Fang | | | | | | | 15.1 | 35.7 | | |
| 61. จ.สวรรคโลก | Sawankhalek | | | | | | | 40.7 | 71.9 | | |
| 65. จ.วังทอง | Wang Thong | | | | | | | 8.2 | 57.7 | | |
| 66. จ.บางกระทุม | Bang Kratum | | | | | | | 7.4 | 71.1 | | |
| 67. จ.กำแพงเพชร | Kamphaeng Phat | | | | | | | 10.4 | 75.6 | 426.4 | +151.7 |
| 69. จ.ขาณุวรลักษบุรี | Khanu Woralaksaburi | | | | | | 22.4 | 69.7 | 167.2 | | |
| 70. จ.พิจิตร | Phichit | | | | | | | 0.9 | 16.2 | 571.2 | + 82.1 |
| 76. จ.หล่มเก่า | Lom Kao | | | | | | | 2.1 | 13.4 | | |
| 77. จ.หล่มสัก | Lom Sak | | | | | | | 0.2 | 9.8 | | |
| **ภาคตะวันออกเฉียงเหนือ** | **Northeastern Part** | | | | | | | | | | |
| 11. จ.เพ็ญ | Phen | | | | | | | 7.5 | 41.2 | | |
| 16. จ.พรรณานิคม | Phanna Nikhom | | | | | | | 3.1 | 176.1 | | |
| 18. จ.บ้านแพง | Ban Phaeng | | | | | | 20.6 | | 132.4 | | |
| 19. จ.ท่าอุเทน | Tha Uten | | | | | | | 10.5 | 272.6 | | |
| 20. จ.นาแก | Na Kae | | | | | | | 3.9 | 14.7 | | |
| 23. จ.กาฬสินธุ์ | Kalasin | | | | | | | 22.3 | 78.1 | 697.6 | + 38.6 |
| 24. จ.ยางตลาด | Yang Talat | | | | | | | 11.1 | 77.1 | | |
| 25. จ.สหัสขันธ์ | Sahatsakhan | | | | | | | 62.1 | 62.1 | | |
| 26. จ.กมลาไสย | Kamalasai | | | | | | | 23.1 | 100.7 | | |
| 31. จ.เสลภูมิ | Selaphum | | | | | | | 29.7 | 44.5 | | |
| 33. จ.เกษตรวิสัย | Kaset Wisai | | | | | | | 13.8 | 73.6 | | |
| 35. จ.สุวรรณภูมิ | Suwannaphum | | | | | | | 37.6 | 94.0 | | |
| 36. จ.มหาสารคาม | Maha Sarakham | | | | | | | 12.2 | 148.3 | 734.6 | +255.0 |
| 37. จ.โกสุมพิสัย | Kosum Phisai | | | | | | | 16.8 | 90.7 | | |
| 38. จ.บรบือ | Borabu | | | | | | | 6.6 | 27.8 | | |
| 41. จ.ภูเวียง | Phu Wiang | | | | | | | 4.0 | 93.3 | | |
| 42. จ.ชุมแพ | Chum Phae | | | | | | | 4.9 | 69.7 | | |
| 43. จ.มัญจคีรี | Mancha Khiri | | | | | | | 3.1 | 97.6 | | |
| 44. จ.ชนบท | Chonnabot | | | | | | | 2.4 | 103.1 | | |
| 45. จ.บ้านไผ่ | Ban Phai | | | | | | | 4.0 | 34.2 | | |
| 56. จ.โนนไทย | Non Thai | | | | | | | 15.6 | 47.9 | | |
| 58. จ.พิมาย | Phimai | | | | | | | 13.3 | 18.8 | | |
| 61. จ.ปักธงชัย | Phak Thong Chai | | | | | | | 1.7 | 66.3 | | |
| 62. จ.โชคชัย | Chok Chai | | | | | | | 2.1 | 18.8 | | |

| สถานีฝน | Station | วันที่และจำนวนน้ำฝนเป็นมิลลิเมตร Date and amount of rainfall in m.m. มิถุนายน June | | | | กรกฎาคม July | | | ฝนรวม มม. Total m.m. | ฝนรวมตั้งแต่ 1 ม.ค. Accumulative rain-fall Since Jan. 1 | |
|---|---|---|---|---|---|---|---|---|---|---|---|
| | | 30 | 1 | 2 | 3 | 4 | 5 | 6 | | ฝนจริง Actual | สูง(+)ต่ำ(-) กว่าปกติ Above(+) Below(-) Normal |
| 64.จ.บุรีรัมย์ | Buri Ram | | | | | | | 81.3 | 81.3 | | |
| 65.อ.ภูเขาไฟ | Phutthaisong | | | | | | | 16.5 | 59.9 | | |
| 70.อ.รัตนบุรี | Rattanaburi | | | | | | | 34.0 | 144.7 | | |
| 75.จ.ศรีสะเกษ | Si Sa Ket | | | | | | | 15.2 | 15.2 | 448.0 | - 21.2 |
| 78.อ.กันทรารมย์ | Kantharom | | | | | | | 26.2 | 79.4 | | |
| 79.อ.ขุขันธ์ | Khukhan | | | | | | | 50.5 | 61.0 | | |
| 80.อ.กันทรลักษณ์ | Kantharalak | | | | | | | 28.3 | 59.6 | | |
| 83.อ.อำนาจเจริญ | Amnat Charoen | | | | | | | 6.5 | 39.5 | | |
| 84.อ.ยะโสธร | Yasothon | | | | | | | 22.3 | 138.6 | | |
| 85.อ.คำเขื่อนแก้ว | Kham Khuan Kaeo | | | | | | | 23.4 | 166.8 | | |
| 87.อ.มหาชนะชัย | Maha Chana Chai | | | | | | | 75.6 | 180.3 | | |
| 88.อ.เขื่องใน | Khuang Nai | | | | | | | 37.0 | 64.4 | | |
| 89.อ.โขงเจียม | Khong Chiam | | | | | | | 20.3 | 128.8 | | |
| 90.อ.เดชอุดม | Det Udom | | | | | | | 28.0 | 28.0 | | |
| ภาคกลาง | Central Part | | | | | | | | | | |
| 2.อ.บรรพตพิสัย | Banphot Phisai | | | | | | 5.3 | 36.1 | 64.3 | | |
| 16.อ.มโนรมย์ | Manorom | | | | | | | 10.2 | 30.3 | | |
| 22.จ.ลพบุรี | Lopburi | | | | | | | 1.6 | 38.5 | 345.8 | -144.5 |
| 33.อ.บางปลาม้า | Bang Pla Ma | | | | | | | 20.4 | 109.6 | | |
| 35.จ.อางทอง | Ang Thong | | | | | | | 12.0 | 53.9 | 328.6 | -184.3 |
| 40.จ.สระบุรี | Saraburi | | | | | | | 36.1 | 150.0 | 732.2 | +168.2 |
| 41.พระพุทธบาท | Phra Phutthabat | | | | | | | 10.0 | 67.7 | | |
| 42.อ.บ้านหมอ | Ban Mo | | | | | | | 16.3 | 109.4 | | |
| 43.อ.หนองแค | Nong Khae | | | | | | | 8.1 | 68.5 | | |
| 44.อ.แก่งคอย | Kaeng Khoi | | | | | | | 3.6 | 166.8 | | |
| 46.อ.ท่าเรือ | Tha Rua | | | | | | | 53.4 | 132.0 | | |
| 48.อ.บางบาล | Bang Ban | | | | | 2.5 | 8.4 | 12.2 | 132.2 | | |
| 49.อ.บางไทร | Bang Sai | | | | | 9.4 | | 2.9 | 73.4 | | |
| 52.จ.ปทุมธานี | Pathum Thani | | | | | | | 36.7 | 66.0 | 446.0 | -100.5 |
| 53.อ.ธัญบุรี | Thanyaburi | | | | | | | 5.4 | 6.8 | | |
| 55.จ.นนทบุรี | Nonthaburi | | | | | | | 6.5 | 6.5 | 467.2 | + 11.4 |
| 58.อ.บางคูเวียน | Bang Khun Thian | | | | 1.2 | 5.5 | | 0.8 | 8.9 | | |
| 67.เหมืองปิล็อก | Pilok | | | | | | 11.6 | | 62.8 | | |
| 85.อ.บางคนที | Bang Khonthi | | | | | | | 11.3 | 97.4 | | |
| 88.จ.สมุทรปราการ | Samut Prakan | | | | | | | 7.8 | 8.6 | 278.8 | -295.0 |
| 90.อ.บางพลี | Bang Phli | | | | | | | 20.7 | 20.7 | | |
| ภาคตะวันออก | Eastern Part | | | | | | | | | | |
| 3.อ.ปากพลี | Pak Phli | | | | | | | 16.5 | 128.1 | | |
| 5.อ.บ้านสร้าง | Ban Sang | | | | | | | 37.5 | 61.7 | | |
| 6.อ.ศรีมหาโพธิ | Si Maha Phot | | | | | | | 19.7 | 51.9 | | |

| สถานีฝน | Station | วันที่และจำนวนน้ำฝนเป็นมิลลิเมตร Date and amount of rainfall in m.m. มิถุนายน June | | | | กรกฎาคม July | | | ฝนรวม m.m. Total | ฝนรวมตั้งแต่ 1 ม.ค. Accumulative rain-fall Since Jan.1 | |
|---|---|---|---|---|---|---|---|---|---|---|---|
| | | 30 | 1 | 2 | 3 | 4 | 5 | 6 | m.m. | ฝนจริง Actual | สูง(+)ต่ำ(-) กว่าปกติ Above(+) Below (-) Normal |
| 7.จ.กบินทร์บุรี | Kabin Buri | | | | 0.8 | | | 1.4 | 61.7 | | |
| 8.จ.สระแก้ว | Sakaeo | | | | | | | 29.8 | 29.8 | | |
| 9.จ.วัฒนานคร | Watthana Nakhon | | | | | | | 12.9 | 34.2 | | |
| 12.จ.บานโพธิ์ | Ban Pho | | | | | | | 17.7 | 40.6 | | |
| 20.จ.ระยอง | Rayong | | | | | | | 18.6 | 18.6 | 881.0 | +406.4 |
| 21.จ.บานคาย | Ban Khai | | | | | | | 58.3 | 58.5 | | |
| 24.จ.ท่าใหม่ | Tha Mai | | | | | | | 79.8 | 184.9 | | |
| 26.จ.ขลุง | Khlung | | | | | | | 7.5 | 249.7 | | |
| 27.จ.ตราด | Trat | | | | | | | 7.2 | 273.9 | 2360.0 | +850.0 |
| 28.จ.เขาสมิง | Khao Saming | | | | | | T | 8.7 | 182.5 | | |
| 30.จ.คลองใหญ่ | Khlong Yai | | | | | | | 4.4 | 439.3 | 2397.6 | +425.0 |
| <u>ภาคใต้</u> | <u>Southern Part</u> | | | | | | | | | | |
| 9.จ.ท่าแซะ | Tha Sae | | | | | | | 2.8 | 33.4 | | |
| 11.จ.ละลังสวน | Lang Suan | | | | | | | 6.4 | 26.5 | | |
| 25.จ.เขาชัยสน | Khao Chaisom | | | | | | | 16.8 | 39.0 | | |
| 31.จ.หนองจิก | Nong Chik | | | | | | | 7.7 | 7.7 | | |
| 33.จ.ปะนาเระ | Panare | | | | | | | 2.2 | 18.3 | | |
| 42.จ.กระบุรี | Kra Buri | | | | | | | 8.7 | 125.3 | | |
| 43.จ.พังงา | Phaengnga | | | | | | | 0.3 | 196.2 | 1720.2 | +584.3 |
| 50.จ.ถลาง | Thalang | | | | | 33.2 | | | 119.6 | | |
| 51.จ.กระบี่ | Krabi | | | | | | | 43.3 | 121.4 | | |
| 53.จ.คลองทอม | Khlong Tom | | | | | | | 0.5 | 138.5 | | |
| 55.จ.สิเกา | Sikao | | | | | | | 1.3 | 119.7 | | |
| 58.จ.สตูล | Satun | | | | | | 31.6 | | 54.3 | 850.8 | - 51.9 |

พิมพ์ที่ ร.พ. กรมอุตุนิยมวิทยา สำนักนายกรัฐมนตรี

บางกะปิ พระนคร

นาวาโท ธำรง กิติสิน ผู้พิมพ์โฆษณา 2512

# กรมอุตุนิยมวิทยา สำนักนายกรัฐมนตรี

รายงานอากาศประจำสัปดาห์ ระหว่างวันที่ ๑๔ – ๒๐ กรกฎาคม ๒๕๑๒

และ

การคาดหมายลักษณะอากาศ ระหว่างวันที่ ๒๑ – ๒๗ กรกฎาคม ๒๕๑๒

ฉบับที่ ๒๙/๒๕๑๒

พลเรือโท สนิธ เวสารัชชนันท์

อธิบดีกรมอุตุนิยมวิทยา

---

# METEOROLOGICAL DEPARTMENT
# OFFICE OF THE PRIME MINISTER

BANGKOK THAILAND

WEEKLY WEATHER REPORT

DURING THE PERIOD 14 – 20 JULY 1969

AND

WEATHER OUTLOOK

DURING 21 – 27 JULY 1969

No. 29/1969

Sanit Vesa – rajananda

*Vice Admiral, Director General*

ATMOSPHERIC SCIENCES
LIBRARY
JUL
E. S. S. A.
U. S. Dept.

## การคาดหมายลักษณะอากาศใน ๗ วันข้างหน้า

## ตั้งแต่วันที่ ๒๑ – ๒๗ กรกฎาคม ๒๕๑๒

### ลักษณะทั่วไป

บริเวณความกดอากาศต่ำได้ก่อตัวขึ้นในทะเลจีนใต้ และคาดว่าจะมีกำลังแรงขึ้นจนเป็นพายุดีเปรสชั่น ซึ่งอาจเคลื่อนตัวเข้าสู่ฝั่งเวียดนามได้ และจะทำให้มีฝนหนาแน่นในภาคบนของประเทศไทยในระยะกลางสัปดาห์.

| | |
|---|---|
| ภาคเหนือ<br>ภาคตะวันออกเฉียงเหนือ<br>ภาคกลาง<br>ภาคตะวันออก<br>ด้าวไทย ฝั่งตะวันออก | ในระยะต้นของสัปดาห์จะมีฝนกระจายเป็นแห่ง ๆ ในระยะกลางสัปดาห์มีฝนหนาแน่น และมีฝนหนักเป็นแห่ง ๆ และปริมาณฝนจะลดลงในปลายสัปดาห์ |
| ด้าวไทย ฝั่งตะวันตก | ตลอดสัปดาห์จะมีฝนหรือฝนฟ้าคะนอง เป็นแห่ง ๆ |
| ภาคใต้ ฝั่งตะวันตก | ตลอดสัปดาห์จะมีฝนเกือบทั่วไป |
| พระนคร และ ธนบุรี | ในระยะต้นของสัปดาห์จะมีฝนกระจายเป็นแห่ง ๆ ในระยะกลางสัปดาห์มีฝนหนาแน่น และมีฝนหนักเป็นแห่ง ๆ และปริมาณฝนจะลดลงในปลายสัปดาห์ |

กรมอุตุนิยมวิทยา

๒๑ ก.ค.๒๒

## Weather Outlook for the next seven days

## From 21 – 27 July 1969

### General Situation

A low cell has formed over the South China Sea. It is expected that this low cell may intensify into a depression and move toward Vietnam coast. This condition will cause copious rain in the upper Thailand in the middle of the week.

| | |
|---|---|
| Northern part:<br>Northeastern Part:<br>Central Part:<br>Eastern Part:<br>Gulf of Thailand, East Coast: | Scattered rainshowers in the early part of the week while copious falls in the middle and less amount of rain at the end of the week. |
| Gulf of Thailand, West Coast | Throughout the week isolated showers or thundershowers. |
| Southern Thailand, West Coast | Throughout the week almost widespread rainshowers. |
| Phra Nakhon & Thonburi | Scattered rainshowers in the early part of the week while copious falls in the middle and less amount of rain at the end of the week. |

Meteorological Department
21 / 7 / 1969

## สรุปลักษณะอากาศทั่วไปในรอบสัปดาห์
## ตั้งแต่วันที่ ๑๔ - ๒๐ กรกฎาคม ๒๕๑๒

๑. ในระหว่างสัปดาห์ปรากฏว่าหย่อมความกดอากาศต่ำอยู่ในทะเลจีนใต้และบริเวณอ่าวตังเกี๋ย โดยร่องความกดอากาศต่ำพาดจากหย่อมความกดอากาศต่ำนี้ผ่านประเทศลาวและตอนเหนือของประเทศพม่า มรสุมตะวันตกเฉียงใต้บริเวณประเทศไทยมีกำลังปานกลางตลอดสัปดาห์

๒. ในบริเวณตั้งแต่เหนืออ่าวไทยขึ้นไปมีฝนเล็กน้อยถึงปานกลางกระจายในระยะตอนต้นและตอนกลางสัปดาห์โดยมีฝนหนักเป็นบางแห่ง แต่ในตอนปลายสัปดาห์ได้มีฝนชุกหนาแน่นขึ้นเกือบทั่วไป โดยเฉพาะในบริเวณฝั่งตะวันออกของอ่าวไทยซึ่งปรากฏว่ามีฝนชุกหนาแน่นตลอดสัปดาห์ ในบริเวณจังหวัดจันทบุรี และ จังหวัดตราด สำหรับในภาคใต้มีฝนทั่วไปตลอดสัปดาห์-ในบริเวณฝั่งตะวันตกของภาคโดยปริมาณของฝนสูงขึ้นกว่าสัปดาห์ที่แล้ว ส่วนในบริเวณฝั่งตะวันออกของภาคใต้ยังคงมีฝนเล็กน้อยถึงปานกลางเป็นแห่ง ๆ

๓. ในระหว่างสัปดาห์ ปริมาณฝนสูงสุดประจำวันที่ตรวจวัดได้ในภาคต่าง ๆ ของประเทศไทยมีดังนี้ :-

| | | | | | |
|---|---|---|---|---|---|
| ภาคเหนือ | ๗๗.๕ มม. | ที่ อ.เด่นชัย | จ.แพร่ | เมื่อวันที่ | ๑๘ ก.ค. |
| ภาคตะวันออกเฉียงเหนือ | ๑๑๕.๒ | " " อ.เมือง | จ.นครพนม | " | ๑๗ " |
| ภาคกลาง | ๗๙.๐ | " " เหนืองปิล็อก | จ.กาญจนบุรี | " | ๑๗ " |
| ภาคตะวันออก | ๑๗๐.๘ | " " อ.เมือง | จ.ตราด | " | ๑๙ " |
| ภาคใต้ | ๒๒๖.๐ | " " อ.สิเกา | จ.ตรัง | " | ๑๘ " |

กรมอุตุนิยมวิทยา

๒๑ ก.ค. ๑๒

## General Situation

## Period 14 - 20 July 1969

1. During the week, the low cells were located in the South China Sea and the Gulf of Tonkin. Trough of low pressure extended from these lows passing through Laos and northern Burma. The southwest monsoon over Thailand was moderate throughout the week.

2. Scattered light to moderate rains with local heavy falls occurred over the Upper Thailand in the first and middle periods of the week but almost widespread rains occurred in the latter period particularly in the east coast of the Gulf of Thailand which copious rains distributed in the vicinity of Chanthaburi and Trat throughout the week. Widespread rains occurred in the west coast of the Southern part throughout the week which the amount was higher than the previous week. Isolated light to moderate rainshowers still occurred in the east coast of the Southern part.

3. During the week the daily heaviest rainfalls in various parts of Thailand were as follows :-

| | | | | | |
|---|---|---|---|---|---|
| Northern Part | 77.5 mm. | at | Den Chai | on 18 July |
| Northeastern Part | 115.2 " | " | Nakhon Phanom | " 17 " |
| Central Part | 79.0 " | " | Pilok | " 17 " |
| Eastern Part | 170.8 " | " | Trat | " 19 " |
| Southern Part | 226.0 " | " | Sikao | " 18 " |

Meteorological Department
21 / 7 / 1969

## ข่าวอากาศเพื่อการเกษตรประจำสัปดาห์

เมื่อวันที่ ๑๔ - ๒๐ กรกฎาคม มีลักษณะอากาศซึ่งพอสรุปได้ดังต่อไปนี้ :-

๑. ในระหว่างสัปดาห์ปรากฏว่าหย่อมความกดอากาศต่ำอยู่ในทะเลจีนใต้และบริเวณอ่าวตังเกี๋ย โดยร่องความกดอากาศต่ำพาดจากหย่อมความกดอากาศต่ำนี้ผ่านประเทศลาวและตอนเหนือของประเทศพม่า มรสุมตะวันตกเฉียงใต้บริเวณประเทศไทยมีกำลังปานกลางตลอดสัปดาห์

๒. ในบริเวณตั้งแต่เหนืออ่าวไทยขึ้นไปมีฝนเล็กน้อยถึงปานกลางกระจายในระยะตอนต้นและตอนกลางสัปดาห์โดยมีฝนหนักเป็นบางแห่ง แต่ในตอนปลายสัปดาห์ได้มีฝนชุกหนาแน่นขึ้นเกือบทั่วไปโดยเฉพาะในบริเวณฝั่งตะวันออกของอ่าวไทยซึ่งปรากฏว่าได้มีฝนชุกหนาแน่นตลอดสัปดาห์ในแถบบริเวณจังหวัดจันทบุรีและจังหวัดตราด สำหรับในภาคใต้มีฝนทั่วไปตลอดสัปดาห์ ในบริเวณฝั่งตะวันตกของภาคโดยปริมาณของฝนสูงขึ้นกว่าสัปดาห์ที่แล้ว ส่วนในบริเวณฝั่งตะวันออกของภาคใต้ยังคงมีฝนเล็กน้อยถึงปานกลางเป็นแห่ง ๆ

### ข้อควรระวัง

เนื่องจากคาดว่าในระยะกลางสัปดาห์นี้จะมีพายุดีเปรสชั่นเคลื่อนตัวเข้าสู่ฝั่งเวียดนาม ลักษณะเช่นนี้จะทำให้มีฝนทั่วไปในตอนบนของประเทศไทย กับจะมีฝนตกหนักเป็นแห่ง ๆ โดยเฉพาะอย่างยิ่งในภาคตะวันออกเฉียงเหนือและภาคเหนือจนทำให้น้ำท่วมในที่ลุ่มได้ ซึ่งอาจเป็นอันตรายต่อต้นข้าวที่ยังเล็กอยู่. ดังนั้นกสิกรจึงควรระมัดระวัง.

กองอากาศเกษตร กรมอุตุนิยมวิทยา

๒๑ กรกฎาคม ๒๕๑๒

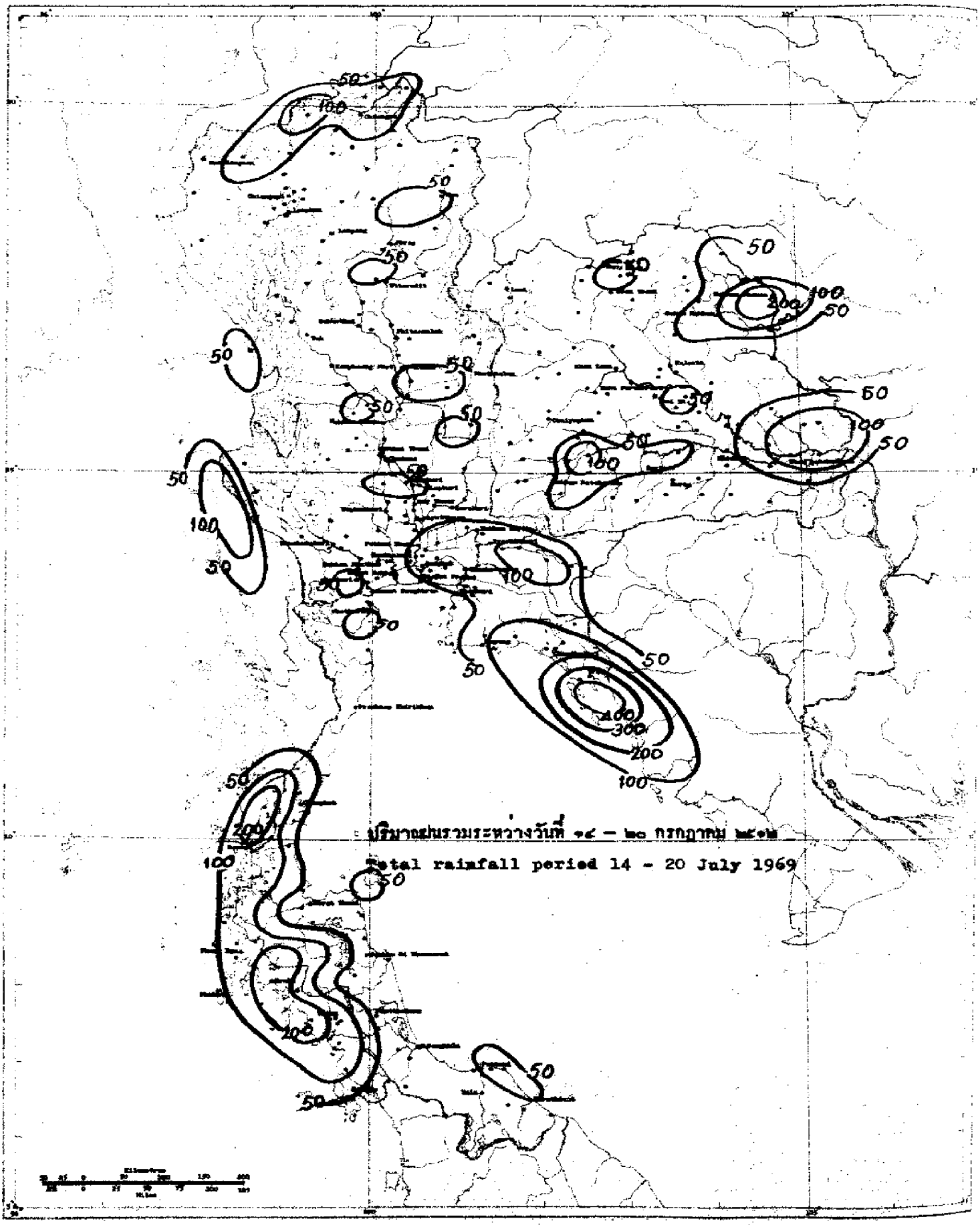
ปริมาณฝนรวมระหว่างวันที่ ๑๔ – ๒๐ กรกฎาคม ๒๕๑๒
Total rainfall period 14 - 20 July 1969

| สถานีฝน | Station | วันที่และจำนวนน้ำฝนเป็นมิลลิเมตร Date and amount of rainfall in m.m. กรกฎาคม July | | | | | | | ฝนรวม มม. Total m.m. | ฝนรวมตั้งแต่ 1 ม.ค. Accumulative rain-fall Since Jan. 1 | |
|---|---|---|---|---|---|---|---|---|---|---|---|
| | | 14 | 15 | 16 | 17 | 18 | 19 | 20 | | ฝนจริง Actual | สูง(+)ต่ำ(-) กว่าปกติ Above(+) Below(-) Normal |
| ภาคเหนือ | Northern Part | | | | | | | | | | |
| 1. จ.เชียงราย | Chiang Rai* | | T | 4.6 | 13.6 | 7.8 | 5.2 | 40.7 | 71.9 | 812.8 | + 76.2 |
| 2. อ.แม่สาย | Mae Sai | .. | .. | .. | .. | .. | .. | .. | .. | .. | |
| 3. อ.เชียงแสน | Chiang Saen | | | | 15.3 | 19.3 | 5.2 | | 39.8 | 745.7 | |
| 4. อ.เชียงของ | Chiang Khong | | | 20.6 | 17.7 | 17.8 | 11.9 | | 68.0 | 764.5 | |
| 5. อ.แม่จัน | Mae Chan | | | | 68.2 | 14.3 | 12.6 | | 95.1 | 1223.5 | |
| 6. อ.แม่สรวย | Mae Suai | | | | 8.5 | 6.1 | 15.2 | | 29.8 | 586.4 | |
| 7. อ.เทิง | Thoeng | | | | 20.5 | 32.4 | | | 52.9 | 490.2 | |
| 8. อ.เชียงคำ | Chiang Kham | | | | 14.8 | | | | 14.8 | 679.8 | |
| 9. อ.พาน | Phan | 2.5 | | | 5.7 | | | | 8.2 | 521.3 | |
| 10. อ.แม่ใจ | Mae Chai | | | 2.8 | 26.1 | 8.9 | 1.8 | | 39.6 | 504.5 | |
| 11. อ.เวียงป่าเป้า | Wiang Pa Pao | .. | .. | .. | .. | .. | .. | .. | .. | 399.3 | |
| 12. อ.พะเยา | Phayao | | | | 24.9 | 7.8 | | | 32.7 | 414.2 | |
| 13. จ.แม่ฮ่องสอน | Mae Hong Son* | 3.5 | 19.5 | 0.3 | 9.9 | 2.9 | 0.4 | 0.2 | 36.7 | 571.5 | + 64.2 |
| 14. อ.ปาย | Pai | | 20.0 | | 19.0 | | 26.2 | | 65.2 | 465.8 | |
| 15. อ.ขุนยวม | Khun Yuam | | | 18.0 | 11.2 | | | | 29.2 | 621.1 | |
| 16. อ.แม่สะเรียง | Mae Sariang* | 0.3 | 5.9 | 13.7 | 8.0 | 6.2 | 9.1 | 0.6 | 43.8 | 454.6 | -137.1 |
| 17. จ.เชียงใหม่ | Chiang Mai* | | | | 3.2 | 11.3 | 18.0 | | 32.5 | 451.2 | - 56.3 |
| 18. อ.ฝาง | Fang | 37.0 | | 6.2 | 7.0 | 6.2 | 50.1 | | 106.5 | 534.4 | |
| 19. อ.เชียงดาว | Chiang Dao | .. | .. | .. | .. | .. | .. | .. | .. | .. | |
| 20. อ.แม่แตง | Mae Taeng | .. | .. | .. | .. | .. | .. | .. | .. | .. | |
| 21. อ.แม่ริม | Mae Rim | | 16.4 | 8.6 | 2.4 | 7.3 | | | 34.7 | 585.7 | |
| 22. อ.สันทราย | San Sai | | | 3.8 | 4.4 | 8.2 | 9.6 | | 26.0 | 495.7 | |
| 23. อ.ดอยสะเก็ด | Doi Saket | | | | 3.9 | | | | 3.9 | 326.0 | |
| 24. อ.สันกำแพง | San Kamphaeng | | | | 7.0 | | | | 7.0 | 242.7 | |
| 25. อ.หางดง | Hang Dong | | | | 0.2 | 2.5 | 25.8 | | 28.5 | 279.4 | |
| 26. อ.สารภี | Saraphi | | | | | | | | 0.0 | 234.2 | |
| 27. อ.สันป่าตอง | San Pa Tong | | | | | | | | 0.0 | 234.4 | |
| 28. อ.จอมทอง | Chom Thong | | | | | 7.5 | | | 7.5 | 330.8 | |
| 29. อ.ฮอด | Hot | | | T | T | | | | T | 358.4 | |
| 30. จ.ลำพูน | Lamphun | | | | 0.1 | 5.4 | 9.3 | | 14.8 | 413.8 | - |
| 31. อ.ป่าซาง | Pa Sang | .. | .. | .. | .. | .. | .. | .. | .. | .. | |
| 32. อ.ลี้ | Li | .. | .. | .. | .. | .. | .. | .. | .. | .. | |
| 33. จ.ลำปาง | Lampang* | 5.6 | | | 5.8 | 16.5 | 4.4 | | 32.3 | 478.9 | + 9.8 |
| 34. อ.งาว | Ngao | | | | | | | | .. | .. | |
| 35. อ.แจ้ห่ม | Chae Hom | | | | | | | | .. | .. | |
| 36. อ.เกาะคา | Ko Kha | 14.2 | | | | 18.2 | 4.6 | | 37.0 | 487.4 | |
| 37. อ.สบปราบ | Sop Prap | | 0.5 | 4.2 | | 14.0 | 14.4 | | 33.1 | 579.2 | |
| 38. อ.เถิน | Thoen | | | | | 1.9 | 23.8 | | 25.7 | 473.5 | |
| 39. อ.แม่พริก | Mae Phrik | | | | | 7.6 | 8.4 | | 16.0 | 392.2 | |

| สถานีฝน | Station | วันที่และจำนวนน้ำฝนเป็นมิลลิเมตร Date and amount of rainfall in m.m. กรกฎาคม July | | | | | | | ฝนรวม ม.ม. Total m.m. | ฝนรวมตั้งแต่ 1 ม.ค. Accumulative rain-fall Since Jan.1 | |
|---|---|---|---|---|---|---|---|---|---|---|---|
| | | 14 | 15 | 16 | 17 | 18 | 19 | 20 | | ฝนจริง Actual | สูง(+)ต่ำ(-) กว่าปกติ Above(+) Below(-) Normal |
| 40.จ.แพร่ | Phrae* | | 1.0 | | 0.2 | 26.0 | 1.7 | 4.9 | 33.8 | 503.9 | + 56.3 |
| 41.อ.สอง | Song | | | | | 67.2 | 12.7 | | 79.9 | 517.7 | |
| 42.อ.สูงเม่น | Sung Men | .. | .. | .. | .. | .. | .. | .. | .. | .. | |
| 43.อ.เด่นชัย | Den Chai | | | | | 77.5 | 5.4 | | 82.9 | 531.5 | |
| 44.จ.น่าน | Nan* | T | 5.4 | 4.8 | 5.8 | 32.6 | 6.0 | 2.4 | 51.2 | 622.7 | +104.8 |
| 45.อ.ทุ่งช้าง | Thung Chang | 0.5 | 5.5 | 1.5 | | | | | | 683.9 | |
| 46.อ.ท่าวังผา | Tha Wang Pha* | T | T | 2.3 | | 16.4 | 4.8 | 13.8 | 37.3 | 839.9 | |
| 47.อ.ปัว | Pua | | | 4.8 | 7.0 | 7.9 | | | 19.7 | 880.2 | |
| 48.อ.สา | Sa | | | | | | | | | 393.3 | |
| 49.อ.นาน้อย | Na Noi | | | | | 30.2 | | | 30.2 | 387.9 | |
| 50.จ.อุตรดิตถ์ | Uttaradit* | 0.8 | | | T | 9.0 | 16.7 | 2.3 | 28.8 | 535.0 | -150.9 |
| 51.อ.ฟากท่า | Fak Tha | | | | | | | | | 514.4 | |
| 52.อ.น้ำปาด | Nam Pat | 3.5 | | | | | | | 3.5 | 502.4 | |
| 53.เขื่อนสิริกิติ์ | Sirikit Dam* | | 0.3 | | | 15.6 | | | 15.9 | 427.9 | |
| 54.อ.ท่าปลา | Tha Pla | | | | | | | | | 465.5 | |
| 55.อ.ลับแล | Laplae | | | | | | | | | 549.2 | |
| 56.จ.ตาก | Tak* | 4.9 | T | | | 4.5 | 3.7 | 3.1 | 16.2 | 315.7 | - 14.7 |
| 57.อ.บ้านตาก | Ban Tak | | | | | 5.2 | 4.2 | | 9.4 | 378.0 | |
| 58.อ.แม่สอด | Mae sot* | 0.7 | 9.0 | 2.4 | 6.8 | 21.6 | 25.7 | 1.6 | 67.8 | 624.1 | + 11.5 |
| 59.อ.อุมผาง | Umphang | .. | .. | .. | .. | .. | .. | .. | .. | .. | |
| 60.จ.สุโขทัย | Sukhothai | 1.0 | | | | | | | | 305.9 | |
| 61.อ.สวรรคโลก | Sawankhalok | | | | | 12.3 | 18.5 | | 30.8 | 513.0 | |
| 62.อ.กงไกรลาศ | Kong Krailat | .. | .. | .. | .. | .. | .. | .. | .. | .. | |
| 63.จ.พิษณุโลก | Phitsanulok* | T | | 0.1 | | 10.2 | 6.3 | 4.6 | 21.2 | 559.3 | - 57.3 |
| 64.อ.พรหมพิราม | Phrom Phiram | .. | .. | .. | .. | .. | .. | .. | .. | .. | |
| 65.อ.วังทอง | Wang Thong | 12.1 | T | 0.1 | | 25.1 | 8.0 | | 45.3 | 511.3 | |
| 66.อ.บางกระทุ่ม | Bang Kratum | | | 3.5 | | 25.9 | 20.5 | | 49.9 | 734.3 | |
| 67.จ.กำแพงเพชร | Kamphaeng Phet | | | | 2.8 | 23.6 | 9.0 | | 35.4 | 509.0 | +197.7 |
| 68.อ.คลองขลุง | Khlong Khlung | | | | | 45.2 | | | | 497.8 | |
| 69.อ.ขาณุวรลักษบุรี | Khanu Woralaksaburi | | 22.9 | 2.1 | | 21.2 | T | | 46.2 | 630.4 | |
| 70.จ.พิจิตร | Phichit | | 1.0 | | | 37.2 | 2.3 | | 40.5 | 543.2 | + 89.2 |
| 71.อ.สามง่าม | Sam Ngam | | | | | 38.0 | | | 38.0 | 436.1 | |
| 72.อ.ตะพานหิน | Taphan Hin | 0.7 | 15.0 | | 1.6 | 32.4 | 1.0 | | 50.7 | 630.5 | |
| 73.อ.บางมูลนาก | Bang Mun Nak | .. | .. | .. | .. | .. | .. | .. | .. | .. | |
| 74.อ.โพทะเล | Pho Thale | .. | .. | .. | .. | .. | .. | .. | .. | .. | |
| 75.จ.เพชรบูรณ์ | Phetchabun* | .. | .. | .. | .. | .. | .. | .. | .. | .. | .. |
| 76.อ.หล่มเก่า | Lom Kao | | T | T | 3.7 | | 8.2 | | 11.9 | 500.6 | |
| 77.อ.หล่มสัก | Lom Sak* | | | | 1.1 | 5.7 | 0.7 | | 7.5 | 338.0 | |
| 78.อ.ชนแดน | Chon Daen | 61.2 | 3.8 | 2.4 | 17.1 | | | | 84.5 | 818.5 | |
| 79.อ.หนองไผ่ | Nong Phai | | | 29.5 | | | | | 29.5 | 451.7 | |
| 80.อ.วิเชียรบุรี | Wichian Buri* | | 35.5 | 2.2 | | 51.5 | 0.4 | | 95.6 | 642.4 | |

| สถานีฝน | Station | วันที่และจำนวนน้ำฝนเป็นมิลลิเมตร Date and amount of rainfall in m.m. กรกฎาคม July | | | | | | | ฝนรวม ม.ม. Total m.m. | ฝนรวมตั้งแต่ 1 ม.ค. Accumulative rain-fall Since Jan. 1 | |
|---|---|---|---|---|---|---|---|---|---|---|---|
| | | 14 | 15 | 16 | 17 | 18 | 19 | 20 | | ฝนจริง Actual | สูง(+)ต่ำ(-) กว่าปกติ Above(+) Below(-) Normal |
| **ภาคตะวันออกเฉียงเหนือ** | **Northeastern Part** | | | | | | | | | | |
| 1.จ.เลย | Loei* | | 0.8 | | | 27.8 | 0.2 | 1.0 | 29.8 | 666.0 | + 39.5 |
| 2.อ.เชียงคาน | Chiang Khan | | | | | 47.9 | | | 47.9 | 663.5 | |
| 3.อ.ท่าลี่ | Tha Li | .. | .. | .. | .. | .. | .. | .. | .. | .. | |
| 4.อ.ด่านซ้าย | Dan Sai | .. | .. | .. | .. | .. | .. | .. | .. | 571.4 | |
| 5.อ.วังสะพุง | Wang Saphung | | | | | | 3.0 | | 3.0 | 473.1 | |
| 6.จ.หนองคาย | Nong Khai* | 1.1 | | | 0.2 | 4.2 | 9.0 | 4.8 | 19.3 | 1134.8 | +394.1 |
| 7.อ.ศรีเชียงใหม่ | Si Chiang Mai | 7.3 | | | 0.5 | 15.3 | 10.0 | | 33.1 | 952.6 | |
| 8.อ.โพนพิสัย | Phon Phisai | | | | | 14.0 | 28.0 | | 42.0 | 918.4 | |
| 9.อ.ท่าบ่อ | Tha Bo | .. | .. | .. | .. | .. | .. | .. | .. | 766.2 | |
| 10.จ.อุดรธานี | Udon Thani* | | 0.6 | | | 15.3 | 11.2 | 19.1 | 46.2 | 776.1 | +148.7 |
| 11.อ.เพ็ญ | Phen | | 14.6 | | | | 46.1 | | 60.7 | 1008.4 | |
| 12.อ.หนองหาร | Nong Han | | 35.5 | | | | | | 35.5 | 750.2 | |
| 13.จ.สกลนคร | Sakon Nakhon* | | 9.5 | 7.9 | T | 43.1 | | 1.0 | 61.5 | 1120.9 | +365.1 |
| 14.อ.วานรนิวาส | Wanon Niwat | .. | .. | .. | .. | .. | .. | .. | .. | 890.7 | |
| 15.อ.ส่วางแดนดิน | Sawang Daen Din | | | | | 10.8 | | | 10.8 | 678.8 | |
| 16.อ.พรรณานิคม | Phanna Nikhom | | | | | 28.2 | | | 28.2 | 1147.0 | |
| 17.จ.นครพนม | Nakhon Phanom* | | 15.1 | 11.1 | 115.2 | 49.4 | 16.7 | 21.3 | 228.8 | 1706.9 | +672.1 |
| 18.อ.บ้านแพง | Ban Phaeng | | 7.1 | 3.6 | 2.8 | 52.6 | | | 66.1 | 2037.1 | |
| 19.อ.ท่าอุเทน | Tha Uten | | | 7.1 | 16.9 | | 47.7 | | 71.7 | 1028.7 | |
| 20.อ.นาแก | Na Kae | | 24.2 | 15.7 | 4.6 | 36.6 | | | 81.1 | 1046.0 | |
| 21.อ.ธาตุพนม | That Phanom | 18.5 | 31.1 | 21.1 | | 15.6 | | | 86.3 | 852.2 | |
| 22.อ.มุกดาหาร | Mukdahan* | T | T | T | 3.2 | 19.6 | T | | 22.8 | 667.7 | + 15.1 |
| 23.จ.กาฬสินธุ์ | Kalasin | | | | | 19.1 | | | 19.1 | 890.4 | +114.4 |
| 24.อ.บางสลาด | Yang Talat | | | | 0.4 | | 0.2 | | 0.6 | 704.9 | |
| 25.อ.สหัสขันธ์ | Sahatsakhan | | | | | | | | 0.0 | 581.5 | |
| 26.อ.กมลาไสย | Kamalasai | | | | 2.2 | | | | 2.2 | 988.7 | |
| 27.จ.ร้อยเอ็ด | Roi Et* | | 32.8 | 0.1 | | 52.6 | 0.5 | 0.4 | 86.4 | 831.4 | +172.9 |
| 28.อ.โพนทอง | Phon Thong | .. | .. | .. | .. | .. | .. | .. | .. | | |
| 29.อ.ธวัชบุรี | Thawatchaburi | | 9.3 | | | 38.3 | | | 47.6 | 831.6 | |
| 30.อ.อาจสามารถ | At Samat | | | | | | | | 0.0 | 779.3 | |
| 31.อ.เสลภูมิ | Selaphum | | 24.0 | | 5.3 | | | | 29.3 | 647.5 | |
| 32.อ.จตุรพักตรพิมาน | Chaturaphak Phiman | | | | | 20.4 | | | 20.4 | 488.1 | |
| 33.อ.เกษตรวิสัย | Kaset Wisai | | | | | 30.7 | | | 30.7 | 653.9 | |
| 34.อ.หนองพอก | Phanom Phrai | .. | .. | .. | .. | .. | .. | .. | .. | .. | |
| 35.อ.สุวรรณภูมิ | Suwannaphum | | | | | 35.1 | | | 35.1 | 794.7 | |
| 36.จ.มหาสารคาม | Maha Sarakham | | | | | T | | | T | 834.7 | +227.8 |
| 37.อ.โกสุมพิสัย | Kosum Phisai* | | 0.8 | | | 0.4 | T | | 1.2 | 828.4 | |
| 38.อ.บรบือ | Borabu | | | | | | 12.5 | | 12.5 | 530.9 | |
| 39.อ.พยัคฆภูมิพิสัย | Phayakkhaphum Phisai | | | | | 44.0 | | | 44.0 | 665.8 | |
| 40.จ.ขอนแก่น | Khon Kaen* | 2.3 | 12.6 | | | 0.3 | | T | 15.2 | 662.6 | + 80.3 |

| สถานีฝน | Station | วันที่และจำนวนน้ำฝนเป็นมิลลิเมตร Date and amount of rainfall in m.m. กรกฎาคม July | | | | | | | ฝนรวม ม.ม. Total m.m. | ฝนรวมตั้งแต่ 1 ม.ค. Accumulative rain-fall Since Jan.1 | |
|---|---|---|---|---|---|---|---|---|---|---|---|
| | | 14 | 15 | 16 | 17 | 18 | 19 | 20 | | ฝนจริง Actual | สูง(+)ต่ำ(-) กว่าปกติ Above(+) Below(-) Normal |
| 41.อ.ภูเวียง | Phu Wiang | | 8.3 | | | 11.7 | | | 20.0 | 703.8 | |
| 42.อ.ชุมแพ | Chum Phae | | | | | 9.1 | | | 9.1 | 608.2 | |
| 43.อ.มัญจาคีรี | Mancha Khiri | | | | | | | | 0.0 | 509.1 | |
| 44.อ.ชนบท | Chonnabot* | | | | | 5.5 | | | 5.5 | 610.1 | |
| 45.อ.บ้านไผ่ | Ban Phai | | | | | 5.2 | 2.5 | | 7.7 | 566.5 | |
| 46.อ.พล | Phon | | | | | 0.2 | | | 0.2 | 543.2 | |
| 47.จ.ชัยภูมิ | Chaiyaphum* | | | | | 18.1 | | 0.3 | 18.4 | 675.2 | +182.5 |
| 48.อ.ภูเขียว | Phu Khieo | | | | | 6.9 | 4.6 | | 11.5 | 456.5 | |
| 49.อ.กอนสวรรค์ | Khon Sawan | | | | | 8.3 | | | 8.3 | 672.5 | |
| 50.อ.จัตุรัส | Chatturat | | | | | 8.1 | T | | 8.1 | 716.4 | |
| 51.อ.บำเหน็จณรงค์ | Bamnet Narong | .. | .. | .. | .. | .. | .. | .. | .. | .. | |
| 52.จ.นครราชสีมา | Nakhon Ratchasima* | T | 1.7 | 0.8 | | 26.9 | 5.3 | | 34.7 | 523.8 | + 39.5 |
| 53.อ.บัวใหญ่ | Bua Yai | | | | | 7.0 | | | 7.0 | 578.3 | |
| 54.อ.คง | Khong | | | | | T | | | T | 691.6 | |
| 55.อ.ด่านขุนทด | Dan Khun Thot | | | | | 8.3 | | | 8.3 | 440.6 | |
| 56.อ.โนนไทย | Non Thai | | | | | | | | 0.0 | 624.2 | |
| 57.อ.โนนสูง | Non Sung | | 5.5 | | | | | | 5.5 | 362.7 | |
| 58.อ.พิมาย | Phimai | 16.8 | 17.1 | | | 88.5 | 4.9 | | 127.3 | 545.9 | |
| 59.อ.สีคิ้ว | Sikhiu | .. | .. | .. | .. | .. | 17.3 | .. | .. | .. | |
| 60.อ.สูงเนิน | Sung Noen | | | | | | 24.5 | | 24.5 | 466.2 | |
| 61.อ.ปักธงชัย | Phak Thong Chai | | 2.7 | | | 17.4 | 16.8 | | 36.9 | 593.4 | |
| 62.อ.โชคชัย | Chok Chai* | 1.7 | 14.4 | 1.2 | | 25.1 | 12.7 | | 55.1 | 509.3 | |
| 63.อ.ครบุรี | Khon Buri | | | | | 19.4 | | | 19.4 | 598.7 | |
| 64.จ.บุรีรัมย์ | Buri Ram | | | | | | | | 0.0 | 666.6 | + 25.2 |
| 65.อ.พุทไธสง | Phutthaisong | 0.8 | | | | 35.1 | | | 35.9 | 665.9 | |
| 66.อ.สตึก | Satuk | | 36.1 | | | 9.6 | | | 45.7 | 569.2 | |
| 67.อ.ลำปลายมาศ | Lam Plai Mat | | 43.2 | | | 21.3 | | | 64.5 | 663.4 | |
| 68.อ.นางรอง | Nang Rong* | 2.5 | 16.0 | | | 6.4 | 15.7 | | 40.6 | 657.5 | |
| 69.จ.สุรินทร์ | Surin* | 12.2 | 5.6 | | | 64.0 | 2.6 | | 84.4 | 615.9 | +119.9 |
| 70.อ.รัตนบุรี | Rattanaburi | | 48.8 | | | 31.7 | | | 80.5 | 861.6 | |
| 71.อ.ท่าตูม | Tha Tum* | 21.0 | 2.8 | | | 29.4 | 4.6 | T | 57.8 | 717.0 | |
| 72.อ.ศีขรภูมิ | Sikhoraphum | .. | .. | .. | .. | .. | .. | .. | .. | .. | |
| 73.อ.ปราสาท | Prasat | 21.5 | | | 11.4 | 8.9 | 7.4 | | 49.2 | 503.3 | |
| 74.อ.สังขะ | Sangkha | | | | | 27.8 | | | 27.8 | 429.9 | |
| 75.จ.ศรีสะเกษ | Si Sa Ket | | | | | | | | 0.0 | 541.8 | - 23.6 |
| 76.อ.ราษีไศล | Rasi Salai | | | | | 27.0 | | | 27.0 | 466.3 | |
| 77.อ.อุทุมพรพิสัย | Uthumphon Phisai | .. | .. | .. | .. | 24.1 | .. | .. | 24.1 | 456.2 | |
| 78.อ.กันทรารมย์ | Kantharatom | | | | | 18.6 | 13.4 | | 32.0 | 773.6 | |
| 79.อ.คูขันธ์ | Khukhan | | | | | | 20.5 | | 20.5 | 505.6 | |
| 80.อ.กันทรลักษ์ | Kantharalak | 21.3 | | | | | | | 21.3 | 416.4 | |
| 81.จ.อุบลราชธานี | Ubon Ratchathani* | | 5.7 | 0.1 | 0.1 | 79.2 | 23.8 | 6.6 | 115.5 | 920.8 | +134.4 |

| สถานีฝน | Station | วันที่และจำนวนน้ำฝนเป็นมิลลิเมตร Date and amount of rainfall in m.m. กรกฎาคม July | | | | | | | ฝนรวม ม.ม. Total m.m. | ฝนรวมตั้งแต่ 1 ม.ค. Accumulative rain-fall Since Jan. 1 | |
|---|---|---|---|---|---|---|---|---|---|---|---|
| | | 14 | 15 | 16 | 17 | 18 | 19 | 20 | | ฝนจริง Actual | สูง(+)ต่ำ(-) กว่าปกติ Above(+) Below(-) Normal |
| 82.อ.เขมราฐ | Khemarat | | | | | 15.5 | | | 15.5 | 834.2 | |
| 83.อ.อำนาจเจริญ | Amnat Charoen | | | | | 50.5 | | | 50.5 | 827.9 | |
| 84.อ.ยโสธร | Yasothon | | | | | 20.0 | | | 20.0 | 930.0 | |
| 85.อ.ค้าเขื่อนแก้ว | Kham Khuan Kaeo | .. | .. | .. | .. | .. | .. | .. | .. | .. | |
| 86.อ.กระการพืชผล | Trakan Phutphon | 0.1 | | 0.3 | | 0.6 | 5.2 | | 4.2 | 759.5 | |
| 87.อ.มหาชนะชัย | Maha Chana Chai | 3.2 | | | | 24.9 | 1.1 | | 29.2 | 770.3 | |
| 88.อ.เขื่องใน | Khuang Nai | 2.0 | | | | 34.5 | 6.5 | | 43.0 | 888.8 | |
| 89.อ.โขงเจียม | Khong Chiam | | | T | | 109.6 | | | 109.6 | 963.8 | |
| 90.อ.เดชอุดม | Det Udom | | | | 3.1 | 50.0 | 8.5 | | 61.6 | 771.2 | |
| <u>ภาคกลาง</u> | <u>Central Part</u> | | | | | | | | | | |
| 1.จ.นครสวรรค์ | Nakhon Sawan* | | 7.2 | 6.2 | | 16.3 | 0.9 | | 30.6 | 525.8 | + 98.6 |
| 2.อ.บรรพตพิสัย | Banphot Phisai | | | 37.8 | | 10.4 | 14.3 | | 62.5 | 581.3 | |
| 3.อ.ตากฟ้า | Takhli | | | | | | | | 0.0 | 567.5 | |
| 4.อ.ลาดยาว | Lat Yao | | 6.3 | 11.9 | | 15.6 | | | 33.8 | 453.2 | |
| 5.อ.ชุมแสง | Chumsaeng | | 7.8 | 4.5 | | 26.5 | | | 38.8 | 461.4 | |
| 6.อ.หนองบัว | Nong Bua | .. | .. | .. | .. | .. | .. | .. | .. | | |
| 7.อ.ท่าตะโก | Tha Tako | | 7.3 | 2.4 | | 5.6 | | | 15.3 | 453.1 | |
| 8.อ.พยุหะคีรี | Phayuha Khiri | | | | | | | | 0.0 | 552.1 | |
| 9.จ.อุทัยธานี | Uthai Thani | | | | | | | | 0.0 | 418.6 | .. |
| 10.อ.สว่างอารมณ์ | Sawang Arom | | | | | | | | 0.0 | .. | |
| 11.อ.หนองฉาง | Nong Chang | | 13.1 | | | 29.7 | 5.3 | | 48.1 | 777.6 | |
| 12.อ.ทัพทัน | Thab Than | | 14.5 | | | | | | 14.5 | 564.1 | |
| 13.อ.หนองขาหย่าง | Nong Khayang | | | | | | | | 0.0 | 533.2 | |
| 14.อ.บ้านไร่ | Ban Rai | .. | .. | .. | .. | .. | .. | .. | .. | .. | |
| 15.จ.ชัยนาท | Chainat | | | 4.0 | | 2.0 | | | 6.0 | 354.3 | -175.7 |
| 16.อ.มโนรมย์ | Manorom | | | 2.8 | | | | | 2.8 | 388.0 | |
| 17.อ.วัดสิงห์ | Wat Sing | | | | | 1.3 | 0.2 | | 1.5 | 448.8 | |
| 18.จ.สิงห์บุรี | Sing Buri | | 4.5 | 7.2 | | | 3.6 | | 15.3 | 385.8 | - 82.4 |
| 19.อ.อินทร์บุรี | In Buri | | | | | | | | 0.0 | 500.5 | |
| 20.อ.บางระจัน | Bang Rachan | | 11.5 | 2.4 | 7.0 | 2.7 | 2.8 | | 26.4 | 533.8 | |
| 21.อ.พรหมบุรี | Phrom Buri | | | 30.5 | | | | | 30.5 | 601.9 | |
| 22.จ.ลพบุรี | Lopburi* | | | 28.6 | 0.7 | 12.6 | 6.6 | | 48.5 | 492.9 | - 66.4 |
| 23.อ.บ้านหมี่ | Ban Mi | | 22.8 | 40.4 | | 4.8 | 3.3 | | 71.3 | 380.2 | |
| 24.อ.ชัยบาดาล | Chai Badan | | 1.8 | 24.0 | | 15.4 | 5.7 | | 46.9 | 646.8 | |
| 25.อ.บัวชุม | Bua Chum* | | | 45.3 | | 2.0 | 2.6 | | 49.9 | 526.6 | |
| 26.อ.ท่าวุ้ง | Tha Wung | | | 3.8 | | | | | 3.8 | 507.7 | |
| 27.อ.โคกสำโรง | Khok Samrong | | | 50.4 | | | | | 50.4 | 553.3 | |
| 28.จ.สุพรรณบุรี | Suphan Buri* | | 3.2 | | | 1.2 | 2.6 | | 7.0 | 564.8 | + 83.3 |
| 29.อ.ดอนเจดีย์ | Don Chedi | | | | | | | | 0.0 | 327.4 | |
| 30.อ.เดิมบางนางบวช | Doembang Nangbuat | 43.3 | | | 21.3 | | 18.0 | | 82.6 | 524.7 | |
| 31.อ.สามชุก | Sam Chuk | | | | | | | | 0.0 | 402.0 | |

| สถานีฝน | Station | วันที่และจำนวนน้ำฝนเป็นมิลลิเมตร Date and amount of rainfall in m.m. กรกฎาคม July 14 | 15 | 16 | 17 | 18 | 19 | 29 | ฝนรวม ม.ม. Total m.m. | ฝนรวมตั้งแต่ 1 ม.ค. Accumulative rain-fall Since Jan.1 ฝนจริง Actual | สูง(+)ต่ำ(-)กว่าปกติ Above(+) Below(-) Normal |
|---|---|---|---|---|---|---|---|---|---|---|---|
| 32.อ.ศรีประจันต์ | Si Prachan | | 25.8 | | | | | | 25.8 | 479.2 | |
| 33.อ.บางปลาม้า | Bang Pla Ma | | 20.4 | | | | | | 20.4 | 531.2 | |
| 34.อ.สองพี่น้อง | Song Phi Nong | | | | | | 5.6 | | 5.6 | 266.6 | |
| 35.จ.อ่างทอง | Ang Thong | | 8.0 | 9.0 | | | | | 17.0 | 490.0 | - 99.4 |
| 36.อ.โพธิ์ทอง | Pho Thong | | | 19.2 | | | | | 19.2 | 683.1 | |
| 37.อ.ไชโย | Chaiyo | | | 26.7 | | | | | 26.7 | .. | |
| 38.อ.วิเชียรบุรี | Wiset Chai Chan | .. | .. | .. | .. | .. | .. | .. | .. | | |
| 39.อ.ป่าโมก | Pa Mok | | | 4.1 | | | | | 4.1 | 545.1 | |
| 40.จ.สระบุรี | Saraburi | | | | 26.3 | 14.2 | | | 40.5 | 1003.8 | +326.8 |
| 41.อ.พระพุทธบาท | Phra Phutthabat | | | 17.4 | | - | | | 17.4 | 335.1 | |
| 42.อ.บ้านหมอ | Ban Mo | | | 32.1 | | | | | 32.1 | 699.7 | |
| 43.อ.หนองแค | Nong Khae | | | 4.3 | | | | | 4.3 | 632.6 | |
| 44.อ.แก่งคอย | Kaeng Khoi | | 6.9 | 12.1 | 1.9 | | 34.5 | | 55.4 | 849.7 | |
| 45.จ.พระนครศรีอยุธยา | Ayutthaya | | | 7.3 | | | | | 7.3 | .. | .. |
| 46.อ.ท่าเรือ | Tha Rua | | | 13.7 | 0.7 | 21.3 | T | | 35.7 | 855.3 | |
| 47.อ.ผักไห่ | Phak Hai | | 12.0 | 2.0 | | | | | 14.0 | 468.9 | |
| 48.อ.บางบาล | Bang Ban | | T | | | 2.3 | T | | 2.3 | 472.9 | |
| 49.อ.บางไทร | Bang Sai | | | 10.1 | | | | | 10.1 | 454.8 | |
| 50.อ.เสนา | Sena | | 13.6 | 1.1 | | | | | 14.7 | 246.7 | |
| 51.อ.บางปะอิน | Bang Pa-in | | | 5.3 | | | | | 5.3 | 271.9 | |
| 52.จ.ปทุมธานี | Pathum Thani | T | 2.7 | | | | | | 2.7 | 512.8 | -156.2 |
| 53.อ.ธัญบุรี | Thanyaburi | 0.8 | 19.8 | | | 4.7 | 0.3 | | 25.6 | 469.1 | |
| 54.อ.รังสิต | Rangsit | 2.9 | 19.5 | | | 4.2 | | | 26.6 | 509.2 | |
| 55.จ.นนทบุรี | Nonthaburi | 33.1 | | | | | | | 33.1 | 521.6 | - 24.9 |
| 56.อ.บางบัวทอง | Bang Bua Thong | 24.5 | 0.7 | T | | 4.2 | 2.9 | | 32.3 | 490.2 | |
| 57.จ.ธนบุรี | Thon Buri | | | | | | | | 0.0 | 493.5 | + 32.9 |
| 58.อ.บางขุนเทียน | Bang Khun Thian | | 41.5 | | 2.0 | 2.1 | | | 45.6 | 414.6 | |
| 59.อ.ตลิ่งชัน | Taling Chan | .. | .. | .. | .. | .. | .. | .. | .. | .. | |
| 60.จ.พระนคร | Phra Nakhon* | 10.3 | 23.2 | T | 0.9 | 2.2 | 0.2 | | 36.8 | 495.0 | -171.5 |
| 61.สนามบินดอนเมือง | Don Muang Air-port* | 31.2 | 1.4 | T | | 3.4 | 3.5 | | 39.5 | 434.0 | -256.0 |
| 62.อ.บางเขน | Bang Khen* | 34.7 | 12.1 | | | 3.6 | 1.0 | | 51.6 | 508.4 | |
| 63.อ.มีนบุรี | Min Buri | 50.8 | 23.3 | | 5.0 | 3.8 | 1.8 | | 84.7 | 571.4 | |
| 64.อ.ลาดกระบัง | Lat Krabang | 51.2 | 13.5 | | | 11.2 | | | 75.9 | 575.6 | |
| 65.ศูนย์วิจัยบางนา | Bang Na* | 4.7 | 19.0 | 0.2 | 7.4 | 6.5 | 0.7 | | 38.5 | 469.9 | |
| 66.จ.กาญจนบุรี | Kanchanaburi* | 27.1 | | T | 4.2 | 3.8 | 2.2 | | 40.3 | 530.1 | + 64.6 |
| 67.เหมืองปิล็อก | Pilok | | 10.2 | 78.4 | 79.0 | | | | 197.6 | 1007.5 | |
| 68.อ.สังขละบุรี | Sangkhla Buri | .. | .. | .. | .. | .. | .. | .. | .. | | |
| 69.อ.ทองผาภูมิ | Thong Pha Phum* | | 10.4 | 17.6 | 8.4 | 31.0 | 19.7 | 2.4 | 89.5 | 1072.8 | |
| 70.อ.ศรีสวัสดิ์ | Si Sawat | .. | .. | .. | .. | .. | .. | .. | .. | | |
| 71.อ.บ่อพลอย | Bo Phloi | .. | .. | .. | .. | .. | .. | .. | .. | | |
| 72.อ.ไทรโยค | Sai Yok | .. | .. | .. | .. | .. | .. | .. | .. | | |

| สถานีฝน | Station | วันที่และจำนวนน้ำฝนเป็นมิลลิเมตร Date and amount of rainfall in m.m. กรกฎาคม July | | | | | | | ฝนรวม ม.ม. Total m.m. | ฝนรวมตั้งแต่ 1 ม.ค. Accumulative rain-fall Since Jan. 1 | |
|---|---|---|---|---|---|---|---|---|---|---|---|
| | | 14 | 15 | 16 | 17 | 18 | 19 | 20 | | ฝนจริง Actual | สูง(+)ต่ำ(-)กว่าปกติ Above(+) Below(-) Normal |
| 73.อ.พนมทวน | Phanom Thuan | .. | .. | .. | .. | .. | .. | .. | .. | | |
| 74.อ.ท่าม่วง | Tha Muang | 3.3 | | | 8.5 | | 5.0 | | 16.8 | 367.3 | |
| 75.อ.ท่ามะกา | Tha Maka | .. | .. | .. | .. | .. | .. | .. | .. | | |
| 76.จ.นครปฐม | Nakhon Pathom | 8.1 | | | 2.9 | T | T | | 11.0 | 354.1 | -202.6 |
| 77.อ.กำแพงแสน | Kamphaeng Saen | .. | .. | .. | .. | .. | .. | .. | .. | | |
| 78.อ.นครชัยศรี | Nakhon Chaisi | 17.6 | | | 12.3 | 3.8 | | | 33.7 | 225.3 | |
| 79.จ.ราชบุรี | Ratchaburi | | | 16.8 | 45.8 | | 30.5 | | 93.1 | 435.3 | - 1.8 |
| 80.อ.บ้านโป่ง | Ban Pong | | | 28.3 | | | | | 28.3 | 436.8 | |
| 81.อ.โพธาราม | Photharam | | | | | 6.3 | | | 6.3 | 489.3 | |
| 82.อ.ดำเนินสดวก | Damnoen Saduak | | | 8.0 | 40.4 | 20.3 | 4.0 | | 72.7 | 465.5 | |
| 83.อ.บางคนที | Pak Tho | | | | | | | | 0.0 | 518.2 | |
| 84.จ.สมุทรสงคราม | Samut Songkham | | 9.7 | | 21.8 | 1.3 | 2.9 | | 35.7 | 473.4 | + 45.6 |
| 85.อ.บางคนที | Bang Khonthi | | | | 24.7 | | | | 24.7 | 585.6 | |
| 86.อ.อัมพวา | Amphawa | .. | .. | .. | .. | .. | .. | .. | .. | | |
| 87.จ.สมุทรสาคร | Samut Sakhon | | 6.9 | | 48.1 | 13.2 | | | 68.2 | 332.8 | -241.6 |
| 88.จ.สมุทรปราการ | Samut Prakan | T | 5.9 | 7.7 | 27.2 | 1.8 | 1.5 | | 44.1 | 399.6 | -266.0 |
| 89.อ.พระประแดง | Phra Pradaeng | .. | .. | .. | .. | .. | .. | .. | .. | | |
| 90.อ.บางพลี | Bang Phli | 3.6 | 11.4 | 5.8 | 14.6 | | 2.5 | | 37.9 | 611.1 | |
| <u>ภาคตะวันออก</u> | <u>Eastern Part</u> | | | | | | | | | | |
| 1.จ.นครนายก | Nakhon Nayok | | 3.6 | 2.9 | 2.1 | | 42.8 | | 51.4 | 912.5 | + 2.7 |
| 2.อ.บ้านนา | Ban Na | 25.7 | 11.4 | | 11.6 | 9.6 | 14.8 | | 73.3 | 1134.0 | |
| 3.อ.ปากพลี | Pak Phli | 27.5 | | | 7.8 | 9.4 | 34.5 | | 79.2 | 915.3 | |
| 4.จ.ปราจีนบุรี | Prachin Buri* | 10.3 | 10.1 | 2.8 | 16.4 | 12.3 | 35.1 | | 87.0 | 1112.8 | +182.7 |
| 5.อ.บ้านสร้าง | Ban Sang | 59.2 | T | T | 11.4 | 9.5 | | | 80.1 | 626.8 | |
| 6.อ.ศรีมหาโพธิ | Si Maha Phot | | 1.8 | | 17.4 | 40.7 | 20.8 | | 80.7 | 658.4 | |
| 7.อ.กบินทร์บุรี | Kabin Buri | | 14.8 | 34.1 | 26.6 | 74.1 | 19.1 | | 168.7 | 957.4 | |
| 8.อ.สระแก้ว | Sakaeo | 7.0 | | 17.5 | 50.0 | 34.5 | 32.5 | | 141.5 | 696.5 | |
| 9.อ.วัฒนานคร | Watthana Nakhon | 19.5 | 9.7 | 56.5 | 29.9 | 14.4 | 33.1 | | 163.1 | 750.7 | |
| 10.อ.อรัญประเทศ | Aranyaprathet* | 30.3 | 24.6 | 13.2 | 8.5 | 1.9 | 17.7 | | 96.2 | 677.7 | -100.1 |
| 11.จ.ฉะเชิงเทรา | Chachoengsao | | | | | 27.2 | 4.8 | | 32.0 | 305.2 | -237.2 |
| 12.อ.บ้านโพธิ์ | Ban Pho | 7.4 | | | | | | | 7.4 | 533.4 | |
| 13.จ.ชลบุรี | Chon Buri* | | 0.3 | 7.1 | 38.6 | 4.8 | 4.2 | T | 55.0 | 389.4 | -269.9 |
| 14.อ.พานทอง | Phan Thong | | | | | | | | 0.0 | 552.2 | |
| 15.อ.พนัสนิคม | Phanat Nikhom | | | | | | | | 0.0 | .. | |
| 16.อ.บ้านบึง | Ban Bung | | | | | 15.5 | | | 15.5 | 357.0 | |
| 17.อ.เกาะสีชัง | Ko Sichang* | T | | | 43.0 | 0.4 | 0.6 | | 44.0 | 409.3 | |
| 18.อ.ศรีราชา | Si Racha | | | | 24.4 | | 13.7 | | 38.1 | 454.5 | |
| 19.อ.สัตหีบ | Sattahip* | 2.5 | | | 10.7 | 3.1 | 3.9 | T | 20.2 | 571.4 | + 36.4 |
| 20.จ.ระยอง | Rayong* | 1.8 | 0.6 | | 19.3 | 16.0 | 68.5 | | 106.2 | 1125.3 | +566.3 |
| 21.อ.บ้านค่าย | Ban Khai | 1.9 | | | 11.2 | | | | 13.1 | 888.1 | |
| 22.อ.แกลง | Klaeng | 19.6 | 2.7 | | 12.2 | 49.9 | 60.8 | .8 | 152.2 | 437.9 | |

| สถานีฝน | Station | วันที่และจำนวนน้ำฝนเป็นมิลลิเมตร Date and amount of rainfall in m.m. กรกฎาคม July | | | | | | | ฝนรวม ม.ม. Total m.m. | ฝนรวมตั้งแต่ 1 ม.ค. Accumulative rain-fall Since Jan. 1 | |
|---|---|---|---|---|---|---|---|---|---|---|---|
| | | 14 | 15 | 16 | 17 | 18 | 19 | 20 | | ฝนจริง Actual | สูง(+)ต่ำ(-) กว่าปกติ Above(+) Below(-) Normal |
| 23.จ.จันทบุรี | Chanthaburi* | | 30.5 | 4.7 | 16.1 | 13.9 | 90.2 | 7.6 | 163.0 | 2055.2 | +622.9 |
| 24.อ.ท่าใหม่ | Tha Mai | | 59.2 | 8.3 | 16.8 | 68.2 | | | 152.5 | 1651.8 | |
| 25.อ.มะขาม | Makham | .. | .. | .. | .. | .. | .. | .. | .. | .. | |
| 26.อ.คลุง | Khlung | | 60.4 | 5.7 | 18.0 | | | | 84.1 | 1535.5 | |
| 27.จ.ตราด | Trat | | 121.8 | 56.7 | 47.9 | 98.6 | 170.8 | | 495.8 | 3058.7 | |
| 28.อ.เขาสมิง | Khao Saming | | 113.4 | 8.5 | 29.4 | 42.0 | 63.4 | | 256.7 | 2001.5 | |
| 29.อ.แหลมงอบ | Laem Ngop* | .. | .. | .. | .. | .. | .. | .. | .. | .. | |
| 30.อ.คลองใหญ่ | Khlong Yai* | | 16.2 | 92.5 | 42.0 | 76.3 | 143.6 | 37.1 | 407.7 | 2982.3 | +810.8 |
| <u>ภาคใต้</u> | <u>Southern Part</u> | | | | | | | | | | |
| 1.จ.เพชรบุรี | Phetchaburi | | 11.6 | 4.5 | 22.4 | | 5.5 | | 44.0 | 451.6 | + 90.3 |
| 2.อ.บ้านแหลม | Ban Laem | | | 1.0 | 43.2 | 3.5 | | | 47.7 | 563.0 | |
| 3.อ.บ้านลาด | Ban Lat | | 49.0 | | 13.1 | | | | 62.1 | 392.4 | |
| 4.อ.ชะอำ | Cha-am | | | | | | | | 0.0 | 331.1 | |
| 5.จ.ประจวบคีรีขันธ์ | Prachuap Khiri Khan* | 1.0 | | T | T | 0.2 | 3.8 | 14.6 | 19.6 | 701.2 | +224.5 |
| 6.อ.กุยบุรี | Kui Buri | .. | .. | .. | .. | .. | .. | .. | .. | | |
| 7.อ.หัวหิน | Hua Hin* | | T | 0.7 | 1.2 | | 6.3 | 0.6 | 8.8 | 312.9 | - 79.6 |
| 8.จ.ชุมพร | Chumphon* | 5.6 | 5.1 | T | 5.3 | 35.7 | 24.4 | 3.0 | 79.1 | 945.5 | + 57.3 |
| 9.อ.ท่าแซะ | Tha Sae | 25.6 | | 1.6 | 13.7 | 53.4 | 11.6 | | 105.9 | 1088.7 | |
| 10.อ.สวี | Sawi | 5.3 | 5.8 | | 3.4 | 29.5 | | | 44.0 | 667.7 | |
| 11.อ.ละแสง | Lang Suan | 52.3 | 3.0 | | | 28.3 | 14.5 | | 98.1 | 987.8 | |
| 12.จ.สุราษฎร์ธานี | Surat Thani* | T | 2.7 | T | 11.0 | 8.1 | 0.2 | | 22.0 | 429.5 | -142.5 |
| 13.อ.ไชยา | Chaiya | | 53.7 | | 3.8 | | | | 57.5 | 419.5 | |
| 14.อ.เกาะสมุย | Ko Samui* | 2.7 | 31.9 | 46.0 | 1.2 | 7.5 | 0.7 | | 90.0 | 620.0 | |
| 15.อ.พุนพิน | Phunphin | | | | 15.1 | | | | 15.1 | 409.8 | |
| 16.อ.บ้านนาสาร | Ban Na San | | | | | | | | 0.0 | 587.0 | |
| 17.จ.นครศรีธรรมราช | Nakhon Si Thammarat* | 5.6 | 5.1 | 0.2 | 0.1 | 13.0 | 0.7 | | 24.7 | 477.8 | -472.0 |
| 18.อ.สิชล | Sichon | | | 14.6 | 11.6 | | | | 26.2 | 677.6 | |
| 19.อ.ท่าศาลา | Tha Sala | | | | 7.3 | | | | 7.3 | 585.2 | |
| 20.อ.ฉวาง | Chawang | | 36.5 | | 15.1 | 66.8 | | | 118.4 | 748.8 | |
| 21.อ.ทุ่งสง | Thung Song | .. | .. | .. | .. | .. | .. | .. | .. | | |
| 22.อ.ร่อนพิบูลย์ | Ron Phibun | .. | .. | .. | .. | .. | .. | .. | .. | | |
| 23.อ.ปากพนัง | Pak Phanang | .. | .. | .. | .. | .. | .. | .. | .. | | |
| 24.จ.พัทลุง | Phatthalung | .. | .. | .. | .. | .. | .. | .. | .. | .. | .. |
| 25.อ.เขาชัยสน | Khao Chaison | 4.4 | | | 4.2 | 18.9 | | | 27.5 | 760.1 | |
| 26.จ.สงขลา | Songkhla* | T | | 1.0 | T | 12.1 | 11.4 | 1.7 | 26.2 | 534.3 | - 39.6 |
| 27.อ.รัตภูมิ | Rattaphum | | | | 46.0 | | | | 46.0 | 754.5 | |
| 28.อ.หาดใหญ่ | Hat Yai | .. | .. | .. | .. | 14.5 | 18.9 | .. | 33.4 | 368.4 | |
| 29.อ.สะเดา | Sadao | .. | .. | .. | .. | .. | .. | .. | .. | .. | |
| 30.จ.ปัตตานี | Pattani* | | 28.5 | 14.3 | T | 8.9 | 20.1 | 0.4 | 72.2 | 571.3 | +196.9 |
| 31.อ.หนองจิก | Nong Chik | | | 9.0 | | | | | 9.0 | .. | |
| 32.อ.ยะหริ่ง | Yaring | .. | .. | .. | .. | .. | .. | .. | .. | .. | |

| สถานีฝน | Station | วันที่และจำนวนน้ำฝนเป็นมิลลิเมตร Date and amount of rainfall in m.m. กรกฎาคม July 14 | 15 | 16 | 17 | 18 | 19 | 20 | ฝนรวม มม. Total m.m. | ฝนรวมตั้งแต่ 1 ม.ค. Accumulative rain-fall Since Jan.1 ฝนจริง Actual | สูง(+)ต่ำ(-) กว่าปกติ Above(+) Below(-) Normal |
|---|---|---|---|---|---|---|---|---|---|---|---|
| 53.อ.ปะนาเระ | Panare | | 4.2 | 15.3 | T | 19.7 | 30.2 | | 69.4 | 492.3 | |
| 54.จ.ยะลา | Yala | 16.1 | | | | 4.3 | 7.9 | | 30.3 | 451.7 | - |
| 55.อ.เบตง | Betong | 5.3 | | | | | | | 5.3 | 1220.3 | |
| 56.อ.บันนังสตา | Bannang Satar | 12.1 | | | | 9.5 | | | 21.6 | 624.0 | |
| 57.จ.นราธิวาส | Narathiwat* | 0.7 | 0.4 | 2.1 | 0.3 | 43.0 | 8.6 | 3.5 | 58.6 | 799.7 | -223.4 |
| 58.อ.ยี่งอ | Yi-ngo | | | 43.1 | | | | | 43.1 | 580.9 | |
| 59.อ.รามัน | Ramae | 14.6 | | | | | | | 14.6 | 621.1 | |
| 60.อ.ตากใบ | Tak Bai | 0.5 | | | | | | | 0.5 | 532.9 | |
| 61.จ.ระนอง | Ranong* | 1.9 | 6.2 | 6.4 | 36.8 | 100.6 | 36.6 | 10.3 | 198.8 | 2138.7 | + 22.6 |
| 62.อ.กระบุรี | Kra Buri | | 30.1 | | 92.8 | 112.7 | 9.0 | | 244.6 | 1046.0 | |
| 63.จ.พังงา | Phangnga | 3.4 | 0.8 | 1.1 | 39.4 | 130.9 | 3.1 | | 178.7 | 1927.3 | +678.4 |
| 64.อ.กะปง | Kapong | | | | 106.2 | | | | 106.2 | 1753.8 | |
| 65.อ.ตะกั่วป่า | Takua Pa | | 8.3 | 3.4 | 13.2 | 18.5 | 2.3 | | 45.7 | 1406.6 | |
| 66.อ.ท้ายเหมือง | Thai Muang | | | | 16.8 | 76.5 | 10.2 | | 107.5 | 1617.0 | |
| 67.อ.ตะกั่วทุ่ง | Takua Thung | 7.2 | 13.4 | 17.1 | | 68.0 | | | 105.7 | 1358.3 | |
| 68.จ.ภูเก็ต | Phuket* | T | 13.0 | T | 29.2 | 28.0 | 20.4 | 5.0 | 95.6 | 1204.1 | +108.3 |
| 69.สนามบินภูเก็ต | Phuket Air-port* | | 18.8 | 0.3 | 35.8 | 68.3 | T | | 123.2 | 1385.8 | |
| 70.อ.ถลาง | Thalang | .. | .. | .. | .. | .. | .. | .. | .. | .. | |
| 71.จ.กระบี่ | Krabi | 9.1 | 6.3 | | 47.3 | | | | 62.7 | 1062.0 | - |
| 72.อ.อ่าวลึก | Ao Luk | .. | .. | .. | 72.5 | 160.5 | .. | .. | 233.0 | .. | |
| 73.อ.คลองท่อม | Khlong Tom | 14.5 | T | | 47.8 | 115.8 | 12.1 | | 190.2 | 1326.4 | |
| 74.สนามบินตรัง | Trang Air-port* | T | | 0.7 | 20.3 | 143.5 | 23.0 | 4.8 | 192.3 | 1067.0 | - 65.7 |
| 75.อ.สิเกา | Sikao | 0.8 | | 4.8 | 51.0 | 226.0 | 12.8 | | 249.5 | 1240.9 | |
| 76.อ.ย่านตาขาว | Yan Ta Khao | .. | .. | .. | 65.4 | 91.6 | .. | .. | 157.0 | 930.9 | |
| 77.อ.ปะเหลียน | Palian | | | | 42.8 | 46.1 | 28.7 | | 117.6 | 778.9 | |
| 78.จ.สตูล | Satum | | | 16.3 | 4.2 | | | | 20.5 | 905.4 | -140.7 |
| 79.อ.ทุ่งหว้า | Thung Wa | | 10.7 | 1.0 | 3.0 | 5.0 | | | 19.7 | 436.1 | |
| 80.อ.ละงู | Langu | | | | 66.9 | 130.6 | | | 197.5 | 1075.2 | |

**หมายเหตุ** ช่องว่าง ไม่มีฝนตก
* สถานีตรวจอากาศ
T ฝนเล็กน้อยวัดไม่ได้
.. ไม่มีรายงาน

**Remark** Blank No rain
* Synoptic Station
T Trace
.. No report

อุณหภูมิสูงสุดและต่ำสุดประจำวันที่ ๑๔ – ๒๐ กรกฎาคม ๒๕๑๒

Daily Max. and Min. Temperature 14 – 20 July 1969

| สถานี | Station | อุณหภูมิสูงสุดและต่ำสุดเป็นองศา ซ. Max. and Min. Temperature in degree C. | | | | | | | เฉลี่ยสูงสุด ต่ำสุด Average Max. Min. | เฉลี่ยในสัปดาห์ Weekly Mean | ค่าปกติประจำเดือน Monthly Normal |
|---|---|---|---|---|---|---|---|---|---|---|---|
| | | 14 | 15 | 16 | 17 | 18 | 19 | 20 | | | |
| **ภาคเหนือ** | **Northern Part** | | | | | | | | | | |
| 1.จ.เชียงราย | Chiang Rai | 30.4<br>22.4 | 32.2<br>22.2 | 32.0<br>22.0 | 30.5<br>22.7 | 26.5<br>21.5 | 27.6<br>22.5 | 30.4<br>22.7 | 29.9<br>22.5 | 26.1 | 26.9 |
| 2.จ.แม่ฮ่องสอน | Mae Hong Son | 31.0<br>23.1 | 31.6<br>23.6 | 31.3<br>23.6 | 29.4<br>24.0 | 30.1<br>23.2 | 29.1<br>23.9 | 31.2<br>23.1 | 30.5<br>23.5 | 27.0 | 27.0 |
| 3.จ.เชียงใหม่ | Chiang Mai | 31.8<br>22.4 | 31.7<br>22.2 | 31.1<br>23.0 | 30.8<br>24.1 | 27.8<br>23.0 | 26.6<br>23.3 | 31.0<br>23.1 | 30.1<br>23.0 | 26.6 | 27.4 |
| 4.จ.น่าน | Nan | 32.1<br>22.6 | 32.2<br>25.1 | 32.0<br>24.1 | 32.1<br>25.1 | 27.3<br>24.3 | 28.4<br>22.9 | 30.0<br>22.7 | 30.6<br>23.8 | 27.2 | 27.9 |
| 5.อ.ท่าวังผา | Tha Wang Pha | 30.7<br>23.0 | 31.3<br>24.5 | 31.0<br>24.5 | ..<br>24.6 | ..<br>.. | 29.4<br>.. | 28.6<br>23.0 | 30.2<br>23.9 | 27.1 | .. |
| 6.จ.ลำปาง | Lampang | 32.8<br>22.8 | 33.4<br>23.4 | 32.1<br>23.4 | 30.8<br>24.5 | 31.2<br>24.1 | 27.2<br>21.5 | 30.7<br>22.1 | 31.2<br>23.1 | 27.2 | 27.9 |
| 7.อ.แม่สะเรียง | Mae Sariang | 30.3<br>23.0 | 29.8<br>23.2 | 28.5<br>22.6 | 29.2<br>23.4 | 29.3<br>22.6 | 27.4<br>22.2 | 29.3<br>22.2 | 29.1<br>22.7 | 25.9 | 26.9 |
| 8.จ.แพร่ | Phrae | 31.5<br>23.1 | 33.1<br>25.0 | 31.8<br>24.7 | 30.8<br>24.9 | 30.3<br>24.8 | 27.3<br>23.0 | 29.5<br>22.6 | 30.6<br>24.0 | 27.3 | 27.6 |
| 9.จ.อุตรดิตถ์ | Uttaradit | 32.0<br>21.0 | 34.0<br>22.8 | 32.3<br>23.0 | 31.9<br>23.3 | 31.5<br>23.6 | 27.2<br>22.0 | 31.1<br>20.3 | 31.4<br>22.3 | 26.9 | 28.5 |
| 10.เรือนสิริกิติ์ | Sirikit Dam | 33.3<br>.. | 32.5<br>23.7 | 32.7<br>25.0 | 33.4<br>25.0 | 31.6<br>25.2 | ..<br>23.7 | ..<br>.. | 32.7<br>24.5 | 28.6 | .. |
| 11.จ.ตาก | Tak | 33.2<br>23.3 | 33.7<br>24.7 | 32.0<br>26.1 | 32.1<br>26.3 | 30.3<br>25.5 | 29.0<br>22.9 | 30.5<br>22.1 | 31.5<br>24.4 | 28.0 | 28.3 |
| 12.จ.พิษณุโลก | Phitsanulok | 32.5<br>23.2 | 34.6<br>24.8 | 33.7<br>24.4 | 32.7<br>24.0 | 32.5<br>25.7 | 26.3<br>23.2 | 29.4<br>23.5 | 31.7<br>24.1 | 27.9 | 28.5 |
| 13.อ.แม่สอด | Mae Sot | 33.5<br>22.3 | 30.6<br>23.0 | 29.4<br>22.8 | 29.2<br>23.3 | 30.3<br>23.7 | 25.0<br>22.2 | 28.7<br>20.9 | 29.6<br>22.6 | 26.1 | 26.3 |
| 14.จ.เพชรบูรณ์ | Phetchabun | .. | .. | .. | .. | .. | .. | .. | .. | .. | .. |
| 15.อ.หล่มสัก | Lom Sak | 32.6<br>22.7 | 33.9<br>24.2 | 33.1<br>23.3 | ..<br>23.4 | 30.9<br>24.2 | ..<br>22.6 | ..<br>.. | 32.6<br>23.4 | 28.0 | .. |
| 16.อ.วิเชียรบุรี | Wichian Buri | 33.3<br>22.0 | 34.0<br>24.0 | 33.2<br>22.3 | 31.9<br>23.1 | 30.8<br>24.0 | 27.0<br>23.0 | 30.3<br>23.0 | 31.5<br>23.1 | 27.3 | .. |
| **ภาคตะวันออกเฉียงเหนือ** | **Northeastern Part** | | | | | | | | | | |
| 1.จ.หนองคาย | Nong Khai | 32.2<br>22.9 | 34.3<br>25.5 | ..<br>24.9 | 31.1<br>.. | 30.6<br>25.6 | 29.9<br>24.6 | 30.5<br>23.5 | 31.4<br>24.5 | 28.0 | .. |
| 2.จ.เลย | Loei | 32.7<br>23.3 | 33.7<br>23.2 | 33.0<br>24.5 | 32.7<br>24.3 | 29.8<br>24.2 | 28.3<br>22.5 | 29.8<br>23.1 | 31.4<br>23.6 | 27.5 | 27.5 |
| 3.จ.อุดรธานี | Udon Thani | 32.5<br>24.5 | 33.2<br>25.4 | 34.2<br>25.5 | 31.5<br>26.0 | 31.5<br>26.2 | 30.2<br>24.0 | 30.3<br>23.9 | 31.9<br>25.1 | 28.5 | 28.4 |
| 4.จ.นครพนม | Nakhon Phanom | 33.3<br>23.4 | 31.0<br>24.6 | 33.4<br>23.5 | 29.6<br>24.8 | 26.6<br>23.0 | 30.9<br>23.8 | 28.7<br>23.8 | 30.5<br>23.8 | 27.2 | 27.5 |
| 5.จ.สกลนคร | Sakon Nakhon | 33.0<br>24.3 | 33.0<br>25.3 | 33.0<br>23.6 | 30.2<br>25.7 | 29.0<br>25.5 | 30.4<br>23.9 | 30.0<br>24.6 | 31.2<br>24.7 | 28.0 | 28.0 |
| 6.อ.มุกดาหาร | Mukdahan | 31.6<br>23.0 | 33.0<br>24.6 | 32.0<br>24.7 | ..<br>25.5 | 27.5<br>25.5 | 30.7<br>25.5 | 29.6<br>.. | 30.7<br>24.5 | 27.6 | 28.0 |
| 7.จ.ขอนแก่น | Khon Kaen | 32.6<br>23.8 | 33.0<br>24.9 | 32.7<br>24.4 | 30.9<br>25.2 | 30.5<br>25.9 | 29.5<br>23.5 | 28.2<br>23.4 | 31.1<br>24.4 | 27.8 | 28.3 |
| 8.อ.โกสุมพิสัย | Kosum Phisai | 35.5<br>23.9 | 34.5<br>24.6 | 33.2<br>24.6 | 32.5<br>24.5 | 31.0<br>25.7 | ..<br>23.6 | ..<br>.. | 33.3<br>24.5 | 28.9 | .. |
| 9.จ.ร้อยเอ็ด | Roi Et | 32.0<br>24.0 | 32.2<br>25.0 | 32.2<br>24.0 | 31.2<br>25.4 | 30.0<br>26.1 | 28.8<br>22.6 | 27.4<br>23.4 | 30.5<br>24.4 | 27.5 | 28.3 |
| 10.จ.ชัยภูมิ | Chaiyaphum | 32.2<br>23.7 | 32.8<br>24.5 | 31.9<br>23.8 | 31.0<br>23.6 | 30.5<br>24.4 | 27.8<br>22.7 | 28.1<br>.. | 30.6<br>23.8 | 27.2 | 27.6 |
| 11.จ.อุบลราชธานี | Ubon Ratchathani | 32.0<br>23.0 | 33.0<br>25.3 | 32.1<br>24.4 | 32.0<br>25.7 | 29.0<br>25.9 | 28.9<br>23.1 | 28.5<br>22.3 | 30.8<br>24.2 | 27.5 | 27.9 |
| 12.จ.สุรินทร์ | Surin | 31.8<br>24.5 | 32.0<br>24.3 | 31.8<br>24.2 | 32.0<br>24.8 | 31.8<br>25.4 | 28.2<br>23.0 | 30.2<br>22.3 | 31.1<br>24.1 | 27.6 | 28.2 |
| 13.อ.ท่าตูม | Tha Tum | 31.6<br>23.4 | 32.7<br>22.9 | 32.3<br>24.2 | 32.3<br>25.0 | 30.0<br>25.7 | 27.0<br>23.4 | 28.1<br>22.4 | 30.6<br>23.9 | 27.3 | .. |
| 14.อ.บางรอง | Bang Rong | 32.5<br>24.5 | 32.3<br>24.3 | 33.6<br>23.6 | 32.8<br>24.3 | 31.0<br>24.9 | ..<br>23.8 | ..<br>.. | 32.4<br>24.2 | 28.3 | .. |

| สถานี | Station | อุณหภูมิสูงสุดและต่ำสุดเป็นองศา ซ. Max. and Min. Temperature in degree C. 14 | 15 | 16 | 17 | 18 | 19 | 20 | เฉลี่ยสูงสุดต่ำสุด Average Max. Min. | เฉลี่ยในสัปดาห์ Weekly Mean | ค่าปกติประจำเดือน Monthly Normal |
|---|---|---|---|---|---|---|---|---|---|---|---|
| 15.จ.นครราชสีมา | Nakhon Ratchasima | 33.6<br>24.0 | 34.3<br>23.1 | 34.7<br>22.6 | 33.9<br>23.2 | 34.3<br>24.9 | 25.0<br>21.7 | 30.1<br>22.2 | 32.3<br>23.1 | 27.7 | 28.2 |
| 16.อ.โชคชัย | Chok Chai | 32.8<br>24.0 | 31.9<br>23.9 | 33.0<br>22.4 | 32.8<br>23.1 | 31.9<br>24.2 | 22.6 | .. | 32.3<br>23.4 | 27.9 | .. |
| <u>ภาคกลาง</u> | <u>Central Part</u> | | | | | | | | | | |
| 1.จ.นครสวรรค์ | Nakhon Sawan | 32.9<br>22.3 | 36.3<br>24.3 | 34.6<br>23.8 | 33.7<br>23.0 | 32.3<br>22.6 | 28.0<br>22.0 | 31.8<br>21.8 | 32.8<br>22.8 | 27.8 | 29.0 |
| 2.จ.ลพบุรี | Lop Buri | 32.5<br>22.8 | 33.0<br>25.5 | 33.0<br>25.3 | 32.0<br>23.5 | 30.5<br>25.3 | 27.0<br>23.0 | 30.7<br>23.0 | 31.2<br>24.1 | 27.7 | 28.3 |
| 3.จ.สุพรรณบุรี | Suphan Buri | 32.4<br>23.8 | 33.8<br>25.4 | 35.2<br>24.9 | 33.5<br>25.2 | 30.9<br>25.5 | 29.0<br>23.9 | 33.2<br>23.2 | 32.6<br>24.6 | 28.6 | 28.9 |
| 4.จ.กาญจนบุรี | Kanchanaburi | 34.4<br>24.0 | 34.0<br>24.9 | 34.8<br>24.5 | 32.2<br>23.8 | 27.7<br>24.2 | 28.6<br>22.8 | 30.7<br>22.4 | 31.8<br>23.8 | 27.8 | 28.4 |
| 5.อ.ทองผาภูมิ | Thong Pha Phum | 30.9<br>22.0 | 30.5<br>22.5 | 31.0<br>23.0 | 31.0<br>22.5 | 27.4<br>23.4 | 24.3<br>21.8 | 30.4<br>21.2 | 29.4<br>22.3 | 25.9 | .. |
| 6.สนามบินดอนเมือง | Don Muang Air-port | 32.8<br>24.6 | 34.1<br>23.4 | 33.6<br>25.2 | 33.5<br>26.0 | 32.8<br>25.5 | 28.4<br>23.9 | 30.9<br>23.7 | 32.3<br>24.6 | 28.5 | 28.8 |
| 7.จ.พระนคร | Phra Nakhon | 32.8<br>25.2 | 33.5<br>25.3 | 34.1<br>24.9 | 33.4<br>25.7 | 31.8<br>24.9 | 27.6<br>24.2 | 30.8<br>23.7 | 32.0<br>24.8 | 28.4 | 28.5 |
| 8.ศูนย์วิจัยฯ บางนา | Bang Na | 32.4<br>24.8 | 33.7<br>25.0 | 32.9<br>25.3 | 32.7<br>24.0 | 31.8<br>24.3 | 27.8<br>24.2 | 31.1<br>23.3 | 31.8<br>24.4 | 28.1 | .. |
| <u>ภาคตะวันออก</u> | <u>Eastern Part</u> | | | | | | | | | | |
| 1.จ.ปราจีนบุรี | Prachin Buri | 33.1<br>24.9 | 32.0<br>22.8 | 33.7<br>23.4 | 32.5<br>24.8 | 31.5<br>24.7 | 27.7<br>23.6 | 33.2<br>23.4 | 32.0<br>23.9 | 28.0 | 28.1 |
| 2.อ.กบินทร์บุรี | Kabin Buri | 32.2<br>24.3 | 31.0<br>25.0 | 31.9<br>23.5 | 31.1<br>24.3 | 28.9<br>23.8 | 23.4 | .. | 31.0<br>24.1 | 27.6 | .. |
| 3.อ.อรัญประเทศ | Aranyaprathet | 32.5<br>24.0 | 32.0<br>24.0 | 32.7<br>23.7 | 32.0<br>25.0 | 31.0<br>22.7 | 29.0<br>23.0 | 30.7<br>22.3 | 31.4<br>23.2 | 27.3 | 27.9 |
| 4.จ.ชลบุรี | Chon Buri | 32.5<br>24.0 | 32.0<br>26.6 | 33.5<br>26.5 | 32.0<br>25.7 | 32.0<br>25.2 | 28.4<br>24.5 | 29.5<br>24.0 | 31.4<br>24.6 | 28.0 | 28.4 |
| 5.อ.เกาะสีชัง | Ko Si Chang | 31.2<br>23.6 | 30.8<br>26.9 | 32.0<br>27.4 | 32.1<br>26.4 | 30.0<br>26.9 | 27.5<br>25.4 | 30.0<br>25.9 | 30.5<br>26.1 | 28.3 | 28.8 |
| 6.อ.สัตหีบ | Sattahip | 32.1<br>25.8 | 32.3<br>24.9 | 33.5<br>27.5 | 33.0<br>27.5 | 31.1<br>24.0 | 29.0<br>24.6 | 31.1<br>24.4 | 31.7<br>25.5 | 28.6 | 29.3 |
| 7.จ.ระยอง | Rayong | 32.1<br>25.7 | 31.2<br>26.2 | 32.2<br>27.8 | 32.4<br>26.4 | 23.2 | .. | .. | 32.0<br>25.9 | 29.0 | .. |
| 8.จ.จันทบุรี | Chanthaburi | 31.3<br>23.6 | 30.0<br>24.3 | 30.5<br>24.5 | 31.0<br>23.7 | 29.0<br>22.4 | 25.8<br>23.4 | 28.8<br>22.5 | 29.5<br>23.5 | 26.5 | 27.4 |
| 9.อ.คลองใหญ่ | Khlong Yai | 31.9<br>22.8 | 31.3<br>23.5 | 29.1<br>22.8 | 30.9<br>22.5 | 25.6<br>22.0 | 23.8<br>22.8 | 27.0<br>22.1 | 28.4<br>22.6 | 25.5 | 26.9 |
| <u>ภาคใต้</u> | <u>Southern Part</u> | | | | | | | | | | |
| 1.อ.หัวหิน | Hua Hin | 31.2<br>23.3 | 32.6<br>25.2 | 34.8<br>24.1 | 35.5<br>24.9 | 33.5<br>24.8 | 28.6<br>25.2 | 30.0<br>22.9 | 32.3<br>24.3 | 28.3 | 28.4 |
| 2.จ.ประจวบคีรีขันธ์ | Prachuab Khiri Khan | 31.5<br>23.3 | 33.8<br>24.3 | 34.5<br>24.2 | 34.8<br>25.6 | 32.2<br>25.3 | 27.3<br>25.0 | 29.0<br>23.6 | 31.9<br>24.5 | 28.2 | 28.0 |
| 3.จ.ชุมพร | Chumphon | 32.5<br>22.9 | 31.8<br>24.4 | 32.0<br>23.3 | 32.4<br>25.0 | 25.3<br>24.4 | 24.4<br>22.5 | 31.0<br>22.5 | 29.9<br>23.6 | 26.8 | 27.3 |
| 4.จ.สุราษฎร์ธานี | Surat Thani | 35.1<br>22.4 | 34.2<br>24.1 | 35.0<br>23.8 | 34.2<br>24.5 | 28.7<br>23.3 | 29.5<br>22.3 | 31.8<br>23.8 | 32.6<br>23.5 | 28.1 | 27.8 |
| 5.อ.เกาะสมุย | Ko Samui | 31.0<br>22.3 | 32.1<br>24.4 | 32.8<br>23.0 | 31.6<br>23.3 | 28.0<br>25.3 | 31.1<br>23.7 | 30.4<br>24.7 | 31.0<br>23.8 | 27.4 | .. |
| 6.จ.นครศรีธรรมราช | Nakhon Si Thammarat | 33.5<br>23.4 | 35.1<br>23.8 | 33.8<br>23.5 | 33.1<br>24.3 | 30.3<br>23.7 | 29.4<br>22.2 | 34.5<br>22.9 | 32.8<br>23.4 | 28.1 | 28.0 |
| 7.จ.สงขลา | Songkhla | 32.5<br>23.5 | 34.4<br>24.5 | 33.7<br>25.0 | 31.3<br>24.3 | 31.3<br>24.1 | 31.5<br>22.8 | 31.8<br>22.0 | 32.4<br>23.7 | 28.1 | 28.4 |
| 8.จ.ปัตตานี | Pattani | 32.3<br>22.8 | 33.6<br>22.9 | 33.8<br>23.5 | 32.7<br>22.7 | 30.2<br>24.9 | 30.4<br>22.9 | 32.1<br>21.9 | 32.2<br>23.1 | 27.7 | .. |
| 9.จ.นราธิวาส | Narathiwat | 32.4<br>22.5 | 32.1<br>22.7 | 30.5<br>23.5 | 31.4<br>23.5 | 32.0<br>24.0 | 31.6<br>22.8 | 31.0<br>22.5 | 31.7<br>23.1 | 27.4 | 27.3 |
| 10.จ.ระนอง | Ranong | 32.8<br>22.2 | 32.1<br>24.6 | 32.0<br>23.5 | 30.0<br>24.4 | 26.6<br>22.7 | 25.7<br>22.5 | 31.5<br>22.9 | 30.1<br>23.3 | 26.7 | 26.5 |
| 11.จ.ภูเก็ต | Phuket | 31.0<br>25.0 | 31.0<br>25.2 | 31.3<br>23.8 | 30.0<br>25.2 | 29.0<br>22.5 | 29.0<br>21.8 | 31.5<br>24.0 | 30.4<br>23.9 | 27.2 | 27.5 |
| 12.สนามบินภูเก็ต | Phuket Air-port | 31.4<br>24.0 | 30.5<br>24.4 | 31.8<br>22.7 | 30.9<br>26.9 | 29.1<br>23.2 | 29.4<br>21.7 | 30.9<br>26.9 | 30.6<br>24.3 | 27.5 | 27.4 |
| 13.สนามบินตรัง | Trang Air-port | 32.5<br>24.4 | 32.8<br>24.3 | 31.6<br>23.8 | 30.9<br>24.6 | 26.3<br>22.8 | 28.0<br>21.8 | 30.7<br>22.3 | 30.4<br>23.4 | 26.9 | 27.2 |

แก้ไขเพิ่มเติมรายงานอากาศประจำสัปดาห์ฉบับที่ ๒๘/๒๕๑๒ เนื่องจากได้รับรายงานภายหลัง

Correction in weekly weather report No. 28/1969 for late report rainfall data

| สถานีฝน | Station | วันที่และจำนวนน้ำฝนเป็นมิลลิเมตร Date and amount of rainfall in m.m. กรกฎาคม July | | | | | | | ฝนรวม มม. Total m.m. | ฝนรวมตั้งแต่ 1 ม.ค. Accumulative rain-fall Since Jan.1 | |
|---|---|---|---|---|---|---|---|---|---|---|---|
| | | 7 | 8 | 9 | 10 | 11 | 12 | 13 | | ฝนจริง Actual | สูง(+)ต่ำ(-)กว่าปกติ Above(+) Below(-) Normal |
| **ภาคเหนือ** | **Northern Part** | | | | | | | | | | |
| 3. อ.เชียงแสน | Chiang Saen | | | | | | 8.9 | | 83.0 | 705.9 | |
| 8. อ.เชียงคำ | Chiang Kham | | | | | | 27.2 | | 127.6 | 665.0 | |
| 10. อ.แม่ใจ | Mae Chai | | | | | | | 3.9 | 72.4 | 464.9 | |
| 18. อ.ฝาง | Fang | | | | | | | 32.2 | 37.8 | 427.9 | |
| 21. อ.แม่ริม | Mae Rim | | | | | | 16.8 | 1.7 | 28.6 | 551.0 | |
| 22. อ.สันทราย | San Sai | | | | | | 46.9 | 7.3 | 59.9 | 469.7 | |
| 23. อ.ดอยสะเก็ด | Doi Saket | | | | | | 20.0 | 3.9 | 23.9 | 322.1 | |
| 24. อ.สันกำแพง | San Kamphaeng | | | | | | 22.5 | | 22.5 | 235.7 | |
| 25. อ.ฮางดง | Hang Dong | | | | | | 0.8 | 12.4 | 13.2 | 250.9 | |
| 26. อ.สารภี | Saraphi | | | | | | | 15.3 | 34.1 | 234.2 | |
| 28. อ.จอมทอง | Chom Thong | | | | | | 28.0 | | 28.0 | 323.3 | |
| 29. อ.ฮอด | Hot | | | | | | | 14.7 | 17.3 | 358.4 | |
| 30. จ.ลำพูน | Lamphun | | | | | | 10.3 | 28.8 | 39.1 | 399.0 | |
| 37. อ.สบปราบ | Sop Prap | | | | | | | 2.5 | 120.9 | 546.1 | |
| 38. อ.เถิน | Thoen | | | | | | | 20.3 | 35.8 | 447.8 | |
| 39. อ.แม่พริก | Mae Phrik | | | | | | 16.1 | 7.8 | 23.9 | 376.2 | |
| 43. อ.เด่นชัย | Den Chai | | | | | | | 21.6 | 96.6 | 448.6 | |
| 45. อ.ทุ่งช้าง | Thung Chang | | | | | | | 1.1 | 156.3 | 676.4 | |
| 47. อ.ปัว | Pua | | | | | | | 100.6 | 290.1 | 860.5 | |
| 51. อ.ฟากท่า | Fak Tha | | | | | 14.6 | 19.4 | . | 37.0 | 514.4 | |
| 52. อ.น้ำปาด | Nam Pat | | | | | . | 13.5 | | 28.5 | 498.9 | |
| 54. อ.ท่าปลา | Tha Pla | | | | | 12.4 | 9.3 | 8.2 | 35.8 | 465.5 | |
| 55. อ.ลับแล | Lap lae | | | | | 3.2 | 9.8 | 14.9 | 27.9 | 549.2 | |
| 57. อ.บ้านตาก | Ban Tak | | | | | | | 18.2 | 20.6 | 368.6 | |
| 60. จ.สุโขทัย | Sukhothai | | | | | . | 25.0 | 8.6 | 33.6 | .. | |
| 61. อ.สวรรคโลก | Sawankhalok | | | | | | | 31.8 | 99.0 | 482.2 | |
| 65. อ.วังทอง | Wang Thong | | | | | | 6.5 | 1.5 | 16.3 | 466.0 | |
| 67. จ.กำแพงเพชร | Kamphaeng Phet | | | | | | | 21.9 | 47.2 | 473.6 | +186.6 |
| 68. อ.คลองขลุง | Khlong Khlung | | | | | | | 13.4 | 38.7 | 452.6 | |
| 72. อ.ตะพานหิน | Taphanhin | | | | | | | 1.3 | 26.9 | 579.8 | |
| 76. อ.หล่มเก่า | Lom Kao | | | | | | | 1.1 | 19.1 | 488.7 | |
| 77. อ.หล่มสัก | Lom Sak | | | | | | 11.5 | 1.0 | 18.5 | 330.5 | |
| 78. อ.ชนแดน | Chon Daen | | | | | | | 38.2 | 94.7 | 734.0 | |
| 79. อ.หนองไผ่ | Nong Phai | | | | | | | 18.2 | 48.4 | 402.2 | |
| **ภาคตะวันออกเฉียงเหนือ** | **Northeastern Part** | | | | | | | | | | |
| 2. อ.เชียงคาน | Chiang Khan | | | | | | | 14.5 | 53.6 | 615.6 | |
| 7. อ.ศรีเชียงใหม่ | Si Chiang Mai | | | | | 117.5 | 32.5 | 15.0 | 203.2 | 919.5 | |

| สถานีฝน | Station | วันที่และจำนวนน้ำฝนเป็นมิลลิเมตร Date and amount of rainfall in m.m. กรกฎาคม July | | | | | | | ฝนรวม ม.ม. Total m.m. | ฝนรวมตั้งแต่ 1 ม.ค. Accumulative rain-fall Since Jan. 1 | |
|---|---|---|---|---|---|---|---|---|---|---|---|
| | | 7 | 8 | 9 | 10 | 11 | 12 | 13 | | ฝนจริง Actual | สูง(+) ต่ำ(-) กว่าปกติ Above(+) Below(-) Normal |
| 8. อ.โพนพิสัย | Phon Phaisai | | | | | 27.0 | | 23.0 | 112.0 | 876.4 | |
| 12. อ.หนองหาร | Nong Han | | | | | 85.0 | | | 160.5 | 714.7 | |
| 16. อ.ธรรมนิคม | Phanna Nikhom | | | | | 141.2 | | | | 1118.8 | |
| 18. อ.บานแพง | Ban Phaeng | | | | | 100.8 | | 19.2 | 169.7 | 1971.0 | |
| 19. อ.ทาอุเทน | Tha Utem | | | | | | | 8.6 | 172.1 | 957.0 | |
| 20. อ.นาแก | Na Kae | | | | | | 14.9 | T | 203.3 | 964.9 | |
| 22. อ.มุกดาหาร | Mukdahan | | | | | | | 11.8 | 180.6 | 644.9 | + 30.4 |
| 23. อ.กาฬสินธุ์ | Kalasin | | | | | | | 14.2 | 173.7 | 871.3 | +152.9 |
| 24. อ.ยางตลาด | Yang Talat | | | | | | | 4.5 | 143.0 | 704.3 | |
| 25. อ.สหัสขันธุ์ | Sahatsakhan | | | | | | 65.7 | 4.3 | 131.2 | 581.5 | |
| 26. อ.กมลาไสย | Kamalasai | | | | | | | 12.7 | 225.2 | 986.5 | |
| 28. อ.โพนทอง | Phon Thong | | | | | | | 21.5 | 90.6 | 377.3 | |
| 29. อ.ธวัชบุรี | Thawatchaburi | | | | | | | 2.6 | 44.0 | 784.0 | |
| 30. อ.อาจสามารถ | At Samat | | | | | | 37.5 | 17.8 | 82.6 | 779.3 | |
| 31. อ.เสลภูมิ | Selaphum | | | | | | 73.1 | 2.3 | 75.4 | 618.2 | |
| 32. อ.จัตุรัสพิมาย | Chaturaphak Phaiman | | | | | | 50.6 | | 70.6 | 467.7 | |
| 33. อ.เกษตรวิสัย | Kaset Wisai | | | | | 13.2 | 19.2 | | 31.5 | 623.2 | |
| 35. อ.สุวรรณภูมิ | Suwannaphum | | | | | | | 7.7 | 31.4 | 759.6 | |
| 36. จ.มหาสารคาม | Maha Sarakham | | | | | | | 2.6 | 100.1 | 834.7 | +289.8 |
| 37. อ.โกสุมพิสัย | Kosum Phisai | | | | | | | 2.7 | 135.0 | 827.2 | |
| 44. อ.ชุมพร | Chonnabet | | | | | | 3.0 | | 21.3 | 604.8 | |
| 45. อ.บานไร่ | Ban Phai | | | | | | | 2.5 | 19.0 | 558.8 | |
| 46. อ.พล | Phon | | | | | | | 3.8 | 39.3 | 543.0 | |
| 49. อ.กอนสวรรค์ | Khon Sawan | | | | | | | 1.4 | 16.6 | 664.2 | |
| 50. อ.จัตุรัส | Chattusat | | | | | | | 8.7 | 29.6 | 708.3 | |
| 51. อ.บำเหน็จณรงค์ | Bannet Narong | | | | | | | 32.8 | 32.8 | .. | |
| 53. อ.บัวใหญ่ | Bua Yai | | | | | | | 80.6 | 101.8 | 571.3 | |
| 54. อ.คูง | Khong | | | | | | | 3.5 | 28.0 | 691.6 | |
| 55. อ.ดานขุนทด | Dan Khun Thot | | | | | | | 12.5 | 30.5 | 432.3 | |
| 58. อ.พิมาย | Phimai | | | | | | | 4.2 | 15.8 | 418.6 | |
| 59. อ.สีคิ้ว | Sikhiu | | | | | | | 15.2 | 15.2 | .. | |
| 65. อ.พุทไธสง | Phutthaisong | | | | | | | 7.8 | 33.3 | 630.0 | |
| 70. อ.รัตนบุรี | Ratthanaburi | | | | | | | 7.6 | 82.1 | 781.1 | |
| 73. อ.ปราสาท | Prasat | | | | | | | 7.2 | 34.1 | 454.1 | |
| 74. อ.สังขะ | Sang Kha | | | | | | | 14.6 | 21.3 | 402.1 | |
| 76. อ.ราษีไศล | Rasi Salai | | | | | | | 11.9 | 11.9 | 439.3 | |
| 78. อ.กันทรารมย์ | Kantharanom | | | | | | | 6.3 | 24.8 | 741.6 | |
| 80. อ.กันทราลักษ์ | Kantharalak | | | | | | | 15.4 | 54.8 | 395.1 | |
| 82. อ.เขมราช | Khemmarat | | | | | 77.2 | 8.8 | 35.4 | 121.4 | 818.7 | |
| 83. อ.อำนาจเจริญ | Ammat Charoen | | | | | | | 5.5 | 40.5 | 777.4 | |

| สถานีฝน | Station | วันที่และจำนวนน้ำฝนเป็นมิลลิเมตร Date and amount of rainfall in m.m. กรกฎาคม July | | | | | | | ฝนรวม มม. Total m.m. | ฝนรวมตั้งแต่ 1 ม.ค. Accumulative rain-fall Since Jan.1 | |
|---|---|---|---|---|---|---|---|---|---|---|---|
| | | 7 | 8 | 9 | 10 | 11 | 12 | 13 | | ฝนจริง Actual | สูง(+)ต่ำ(-)กว่าปกติ Above(+) Below(-) Normal |
| 84. อ.ยะโสธร | Yasothon | | | | | | | 12.0 | 42.9 | 910.0 | |
| 86. อ.กระการพืชผล | Trakan Phutphon | | | | | | 2.1 | 28.5 | 70.6 | 755.3 | |
| 87. อ.มหาชนะชัย | Maha Chana Chai | | | | | 16.3 | 3.2 | 11.4 | 47.6 | 741.1 | |
| 88. อ.เขื่องใน | Khuang Nai | | | | | | | 18.3 | 80.1 | 845.8 | |
| 89. อ.โขงเจียม | Khong Chiam | | | | | | | 30.0 | 166.7 | 854.2 | |
| <u>ภาคกลาง</u> | <u>Central Part</u> | | | | | | | | | | |
| 1. จ.นครสวรรค์ | Nakhon Sawan | | | | | | | n2.8 | 33.3 | 575.2 | + 90.8 |
| 3. อ.ตากฟ้า | Takhli | | | | | | | 25.6 | 53.1 | 567.5 | |
| 4. อ.ลาดยาว | Lat Yao | | | | | | | 11.4 | 37.9 | 419.4 | |
| 5. อ.ชุมแสง | Chumsaeng | | | | | | | 3.7 | 23.6 | 422.6 | |
| 7. อ.ท่าตะโก | Tha Tako | | | | | | | 12.9 | 64.4 | 437.8 | |
| 8. อ.พยุหคีรี | Phayuha Khiri | | | | | | | 7.4 | 134.3 | 552.1 | |
| 12. อ.ทับทัน | Thab Tham | | | | | | | 0.2 | 98.8 | 549.6 | |
| 13. อ.หนองฉาหยาง | Nong Khayang | | | | | | | 22.5 | 122.2 | 533.2 | |
| 15. จ.ชัยนาท | Chainat | | | | | | | 4.3 | 46.3 | 348.3 | -141.4 |
| 16. อ.มโนรมย์ | Manorom | | | | | | | 5.8 | 59.6 | 385.2 | |
| 17. อ.วัดสิงห์ | Wat Sing | | | | | | | 6.9 | 75.1 | 447.3 | |
| 18. จ.สิงห์บุรี | Sing Buri | | | | | | | 32.3 | 94.9 | 370.5 | - 46.9 |
| 19. อ.อินทร์บุรี | In Buri | | | | | | | 24.5 | 145.5 | 500.5 | |
| 20. อ.บางระจัน | Bang Rachan | | | | | | | 44.1 | 116.3 | 507.4 | |
| 21. อ.พรหมบุรี | Phrom Buri | | | | | | | 43.5 | 139.3 | 571.4 | |
| 23. อ.บานหมี่ | Ban Mi | | | | | | | 14.7 | 42.2 | 308.9 | |
| 24. อ.ชัยบาดาล | Chai Badan | | | | | | | 4.4 | 63.4 | 599.9 | |
| 25. อ.บัวชุม | Bua Chum | | | | | 7.9 | | | 57.2 | 476.7 | |
| 26. อ.ท่าวุ้ง | Tha Wung | | | | | | | 23.1 | 137.0 | 503.9 | |
| 27. อ.โคกสำโรง | Khok Samrong | | | | | 4.0 | 20.2 | 3.5 | 81.7 | 502.9 | |
| 29. อ.ดอนเจดีย์ | Don Chedi | | | | | | 18.2 | 6.4 | 68.1 | 327.4 | |
| 31. อ.สามชุก | Sam Chuk | | | | | | | 8.0 | 91.0 | 402.0 | |
| 32. อ.ศรีประจัน | Si Pracham | | | | | | | 26.6 | 55.7 | 453.4 | |
| 33. อ.บางปลาม้า | Bang Pla Ma | | | | | | | 16.4 | 153.4 | 510.8 | |
| 34. อ.สองพี่น้อง | Song Phi Nong | | | | | | | 19.6 | 49.3 | 261.0 | |
| 35. จ.อางทอง | Ang Thong | | | | | | | 7.0 | 145.0 | 473.0 | - 89.7 |
| 36. อ.โพธิ์ทอง | Pho Thong | | | | | | | 15.1 | 147.9 | 663.9 | |
| 37. อ.ไชโย | Chaiyo | | | | | | | 85.3 | 140.5 | .. | |
| 39. อ.ป่าโมก | Pa Mok | | | | | | | 23.2 | 133.8 | 541.0 | |
| 40. จ.สระบุรี | Saraburi | | | | | | | 13.2 | 231.1 | 963.3 | +340.0 |
| 41. อ.พระพุทธบาท | Phra Phutthabat | | | | | | | 15.2 | 60.3 | 317.7 | |
| 42. อ.บานมะ | Ban Me | | | | | | | 25.1 | 183.0 | 667.6 | |
| 43. อ.หนองแค | Nong Khae | | | | | | | 5.4 | 189.1 | 628.3 | |
| 44. อ.แก่งคอย | Kaeng Khoi | | | | | | | 6.2 | 190.2 | 794.3 | |

| สถานีฝน | Station | วันที่และจำนวนน้ำฝนเป็นมิลลิเมตร Date and amount of rainfall in m.m. กรกฎาคม July 7 | 8 | 9 | 10 | 11 | 12 | 13 | ฝนรวม มม. Total m.m. | ฝนรวมตั้งแต่ 1 ม.ค. Accumulative rain-fall Since Jan.1 ฝนจริง Actual | สูง(+)ต่ำ(-) กว่าปกติ Above(+) Below(-) Normal |
|---|---|---|---|---|---|---|---|---|---|---|---|
| 45. จ.อยุธยา | Ayuthaya | | | | | | | 5.1 | 24.1 | .. | |
| 46. อ.ท่าเรือ | Tha Rua | | | | | | | 19.6 | 190.6 | 819.0 | |
| 47. อ.ผักไห่ | Phak Hai | | | | | | | 16.2 | 144.1 | 454.9 | |
| 48. อ.บางบาล | Bang Ban | | | | | | 5.3 | | 89.7 | 470.6 | |
| 49. อ.บางไทร | Bang Sai | | | | | | 30.3 | 6.9 | 70.1 | 444.7 | |
| 51. อ.บางปะอิน | Bang Pa-in | | | | | 4.6 | 38.2 | 10.5 | 114.2 | 266.6 | |
| 52. จ.ปทุมธานี | Pathum Thani | | | | | | 17.2 | 11.7 | 64.1 | 510.1 | -100.6 |
| 53. อ.ธัญบุรี | Thanyaburi | | | | | | 40.2 | 1.4 | 85.4 | 443.5 | |
| 54. ต.รังสิต | Rangsit | | | | | | 24.5 | 15.4 | 75.9 | 482.6 | |
| 55. จ.นนทบุรี | Nonthaburi | | | | | | | 11.1 | 21.3 | 488.5 | - 0.5 |
| 56. อ.บางบัวทอง | Bang Bua Thong | | | | | | | 3.5 | 50.3 | 457.9 | |
| 63. อ.มีนบุรี | Min Buri | | | | | | | 90.8 | 121.3 | 486.7 | |
| 64. อ.ลาดกระบัง | Lat Krabang | | | | 12.3 | | | | 72.9 | 499.7 | |
| 67. เหมืองปิล็อก | Pilok | | | | | 32.2 | 58.8 | 13.6 | 185.6 | 809.9 | |
| 74. อ.ท่าม่วง | Tha Muang | | | | | | | 5.2 | 11.7 | 350.5 | |
| 76. จ.นครปฐม | Nakhon Pathom | | | | | | | 20.7 | 38.2 | 343.1 | -170.7 |
| 79. จ.ราชบุรี | Ratchaburi | | | | | | | 14.2 | 14.2 | .. | |
| 80. อ.บานโป่ง | Ban Pong | | | | | | | 3.4 | 30.3 | 408.5 | |
| 82. อ.ดำเนินสดวก | Damnoen Saduak | | | | | | | 7.0 | 7.0 | 392.8 | |
| 84. จ.สมุทรสงคราม | Samut Songkham | | | | | | | 1.7 | 21.3 | 437.7 | + 49.7 |
| 85. อ.บางคนที | Bang Khonthi | | | | | | | 11.5 | 29.6 | 560.9 | |
| 88. จ.สมุทรปราการ | Samut Prakan | | | | | | | 9.8 | 76.7 | 355.5 | -259.9 |
| 90. อ.บางพลี | Bang Phli | | | | | | | 21.8 | 125.8 | 573.2 | |
| <u>ภาคตะวันออก</u> | <u>Eastern Part</u> | | | | | | | | | | |
| 1. จ.นครนายก | Nakhon Nayok | | | | | | | 6.8 | 152.1 | 861.1 | + 33.5 |
| 2. อ.บานนา | Ban Na | | | | | | | 44.6 | 264.6 | 1060.7 | |
| 3. อ.ปากพลี | Pak Phli | | | | | | | 18.5 | 124.6 | 836.1 | |
| 5. อ.บานสร้าง | Ban Sang | | | | | | | 7.4 | 42.5 | 546.7 | |
| 7. อ.กบินทรบุรี | Kabin Buri | | | | | | | | | 788.7 | |
| 18. อ.ศรีราชา | Si Racha | | | | | | | 7.9 | 19.4 | 416.4 | |
| 20. จ.ระยอง | Rayong | | | | | | | 10.0 | 141.1 | 1022.1 | +526.5 |
| 21. อ.บานคาย | Ban Khai | | | | | 2.8 | 25.2 | 12.4 | 90.9 | 875.0 | |
| 22. อ.แกลง | Klaeng | | | | | | | 8.8 | 161.2 | 285.7 | |
| 24. อ.ท่าใหม่ | Tha Mai | | | | | | | 12.7 | 259.7 | 1499.3 | |
| 26. อ.ขลุง | Khlung | | | | | | 119.4 | | 190.7 | 1451.4 | |
| 28. อ.เขาสมิง | Khao Saming | | | | | | | 4.5 | 143.5 | 1744.8 | |
| 29. อ.แหลมงอบ | Laem Ngop | | | | | 93.0 | | 1.0 | 172.0 | 1852.5 | |
| <u>ภาคใต้</u> | <u>Southern Part</u> | | | | | | | | | | |
| 1. จ.เพชรบุรี | Phetchaburi | | | | | | | 9.5 | 57.8 | 407.6 | + 81.4 |
| 2. อ.บานแหลม | Ban Laem | | | | | | | 5.5 | 90.0 | 515.3 | |

| สถานีฝน | Station | วันที่และจำนวนน้ำฝนเป็นมิลลิเมตร Date and amount of rainfall in m. m. กรกฎาคม July | | | | | | | ฝนรวม ม.ม. Total m. m. | ฝนรวมตั้งแต่ 1 ม.ค. Accumulative rain-fall Since Jan. 1 | |
|---|---|---|---|---|---|---|---|---|---|---|---|
| | | 7 | 8 | 9 | 10 | 11 | 12 | 13 | | ฝนจริง Actual | สูง(+)ต่ำ(-)กว่าปกติ Above(+) Below(-) Normal |
| 3. จ.บานลาด | Ban Lat | | | | | | | 12.9 | 74.4 | 330.3 | |
| 4. จ.ชุะอำ | Cha-am | | | | | | | 28.9 | 72.7 | 331.1 | |
| 9. จ.ท่าแซะ | Tha Sae | | | | | | | 29.7 | 63.4 | 982.8 | |
| 10. จ.สวี | Sawi | | | | | | | 35.7 | 35.7 | 623.7 | |
| 11. จ.หลังสวน | Lang Suan | | | | | | | 37.0 | 49.8 | 889.7 | |
| 15. จ.พุนพิน | Phunphin | | | | | | | 35.3 | 55.8 | 394.7 | |
| 16. จ.บานนาสาร | Ban Na San | | | | | | | 8.5 | 56.8 | 587.0 | |
| 18. จ.สิชล | Sichon | | | | | | | 9.0 | 40.6 | 651.4 | |
| 27. จ.รัตภูมิ | Rattaphum | | | | | | | 135.0 | 135.0 | 708.5 | |
| 31. จ.หนองจิก | Nong Chik | | | | | | | 23.5 | 49.0 | .. | |
| 33. จ.ปานาเระ | Panare | | | | | | | 24.4 | 34.4 | 422.9 | |
| 34. จ.ยะลา | Yala | | | | | | | 34.5 | 49.6 | 421.4 | |
| 36. จ.บันตังสตาร | Bannang Satar | | | | | | | 4.9 | 8.6 | 602.4 | |
| 38. จ.ยิงอ | Yi-ngo | | | | | | | 24.8 | 86.7 | 537.8 | |
| 39. จ.ระแงะ | Rangae | | | | | | | 36.8 | 38.0 | 606.5 | |
| 40. จ.ตากใบ | Tak Bai | | | | | | | 9.6 | 90.3 | 532.4 | |
| 42. จ.กระบุรี | Kra Buri | | | | | | | 4.3 | 47.9 | 801.4 | |
| 43. จ.พังงา | Phangnga | | | | | | | 17.2 | 28.4 | 1748.6 | +552.4 |
| 44. จ.กะปุง | Kapong | | | | | | | 10.8 | 34.0 | 1647.6 | |
| 47. จ.ทะถ้วทุง | Takua Thung | | | | | | | 22.6 | 52.4 | 1252.6 | |
| 50. จ.ถลาง | Thalang | | | | | | 9.7 | | 9.7 | | |
| 53. จ.คลองทอม | Khlong Tom | | | | | | | 8.1 | 36.6 | 1136.2 | |
| 55. จ.สิเกา | Sikao | | | | | | | 1.5 | 32.7 | 991.4 | |
| 58. จ.สตูล | Satun | | | | | 31.7 | | | 34.1 | 884.9 | - 62.0 |

พิมพ์ที่ ร.พ. กรมอุตุนิยมวิทยา สำนักนายกรัฐมนตรี

บางกะปิ พระนคร

นาวาโท ธำรง กิติสิน ผู้พิมพ์โฆษณา 2512

# กรมอุตุนิยมวิทยา สำนักนายกรัฐมนตรี

รายงานอากาศประจำสัปดาห์ ระหว่างวันที่ ๒๑ – ๒๗ กรกฎาคม ๒๕๑๒

และ

การคาดหมายลักษณะอากาศ ระหว่างวันที่ ๒๘ กรกฎาคม – ๓ สิงหาคม ๒๕๑๒

ฉบับที่ ๓๐/๒๕๑๒

พลเรือโท สนิธ เวสารัชชนันท์

อธิบดีกรมอุตุนิยมวิทยา

ATMOSPHERIC SCIENCES LIBRARY
U. S. Dept. of Commerce

**METEOROLOGICAL DEPARTMENT**

**OFFICE OF THE PRIME MINISTER**

**BANGKOK THAILAND**

**WEEKLY WEATHER REPORT**

**DURING THE PERIOD 21 – 27 JULY 1969**

**AND**

**WEATHER OUTLOOK**

**DURING 28 JULY — 3 AUGUST 1969**

No. 30/1969

**Sanit Vesa – rajananda**

**Vice Admiral, Director General**

## การคาดหมายลักษณะอากาศใน ๗ วันข้างหน้า
## ตั้งแต่วันที่ ๒๘ กรกฎาคม – ๓ สิงหาคม ๒๕๑๒

### ลักษณะทั่วไป

ร่องมรสุมพาดอยู่ทางตอนใต้ของประเทศจีน ลมมรสุมตะวันตกเฉียงใต้ซึ่งปกคลุมประเทศไทยมีกำลังปานกลาง

| | |
|---|---|
| ภาคเหนือ<br>ภาคตะวันออกเฉียงเหนือ<br>ภาคกลาง<br>ภาคตะวันออก<br>อ่าวไทย ฝั่งตะวันออก | ในระยะครึ่งแรกของสัปดาห์ จะมีฝนหรือฝนฟ้าคะนองกระจาย แต่ในระยะครึ่งหลังของสัปดาห์จะมีปริมาณมากขึ้น |
| อ่าวไทย ฝั่งตะวันตก | ตลอดสัปดาห์จะมีฝนหรือฝนฟ้าคะนอง เป็นแห่ง ๆ |
| ภาคใต้ ฝั่งตะวันตก | ตลอดสัปดาห์จะมีฝนเกือบทั่วไป |
| พระนคร และ ธนบุรี | ในระยะครึ่งแรกของสัปดาห์จะมีฝนหรือฝนฟ้าคะนองกระจาย แต่ในระยะครึ่งหลังของสัปดาห์จะมีปริมาณมากขึ้น. |

กรมอุตุนิยมวิทยา

๒๘ ก.ค. ๑๒

## Weather Outlook for the next seven days

## From 28 July - 3 August 1969

### General Situation

The monsoon trough runs across the southern portion of China mainland. Moderate southwest monsoon prevails over Thailand.

| | |
|---|---|
| Northern Part:<br>Northeastern Part:<br>Central Part:<br>Eastern Part:<br>Gulf of Thailand, East Coast: | Scattered showers or thundershowers in the first half of the week, while substantial falls in the second half is expected. |
| Gulf of Thailand, West Coast: | Throughout the week isolated showers or thundershowers. |
| Southern Thailand, West Coast: | Throughout the week almost widespread rainshowers. |
| Phra Nakhon & Thonburi: | Scattered showers or thundershowers in the first half of the week, while substantial falls in the second half is expected. |

Meteorological Department
28 / 7 / 1969

## สรุปลักษณะอากาศทั่วไปในรอบสัปดาห์

## ตั้งแต่วันที่ ๒๑ – ๒๗ กรกฎาคม ๒๕๑๒

๑. ในตอนต้นสัปดาห์ได้มีพายุดีเปรสชั่นได้ก่อตัวขึ้นในทะเลจีนใต้และเคลื่อนเข้าสู่อ่าวตังเกี๋ยในตอน – ปลายสัปดาห์ ในตอนปลายสัปดาห์พายุดีเปรสชั่นนี้ได้เคลื่อนขึ้นฝั่งเวียตนามแถบบริเวณเมืองไฮฟองแล้วสลายตัวไป ในระหว่างสัปดาห์มรสุมตะวันตกเฉียงใต้ในบริเวณประเทศไทยมีกำลังปานกลาง

๒. ในระหว่างสัปดาห์ปรากฏว่ามีฝนเล็กน้อยถึงปานกลางเกือบทั่วไปในภาคเหนือ ภาคตะวันออกเฉียงเหนือและฝั่งตะวันออกของอ่าวไทย โดยมีฝนตกหนักถึงหนักมากเป็นบางแห่ง ส่วนในภาคกลางมีฝนเล็กน้อยถึงปานกลางกระจายเป็นแห่ง ๆ สำหรับในภาคใต้ฝนได้ลดน้อยลงอย่างชัดเจนโดยทั่วไป

๓. ในระหว่างสัปดาห์ ปริมาณฝนสูงสุดประจำวันที่ตรวจวัดได้ในภาคต่าง ๆ ของประเทศไทยมีดังนี้.–

| | | | | | | | |
|---|---|---|---|---|---|---|---|
| ภาคเหนือ | ๖๔.๖ มม.ที่ | อ.แม่จัน | จ.เชียงราย | เมื่อวันที่ | ๒๑ | ก.ค. |
| ภาคตะวันออกเฉียงเหนือ | ๑๐๒.๒ | " " | อ.นางรอง | จ.บุรีรัมย์ | " | ๒๒ | " |
| ภาคกลาง | ๔๙.๒ | " " | อ.เมือง | จ.สมุทรสาคร | " | ๒๒ | " |
| ภาคตะวันออก | ๒๖๐.๔ | " " | อ.คลองใหญ่ | จ.ตราด | " | ๒๒ | " |
| ภาคใต้ | ๖๕.๑ | " " | อ.เมือง | จ.ระนอง | " | ๒๒ | " |

กรมอุตุนิยมวิทยา

๒๘ ก.ค.๑๒

## General Situation

## Period 21 - 27 July 1969

1. In the first period of the week, the depression developed in the South China Sea and moved into the Gulf of Tonkin in the middle period then landed the north Vietnam coast in the vicinity of Haiphong and dissipated inland. During the week, the southwest monsoon was moderate over Thailand.

2. During the week, almost widespread light to moderate rain with local heavy to very heavy falls occurred in the northern part, northeastern part and the east coast of the Gulf of Thailand while scattered light to moderate rains distributed in the central part. The distribution and amount of rainfalls were markedly decreased over the Southern Thailand.

3. During the week the daily heaviest rainfalls in various parts of Thailand were as follows:-

| | | | | | |
|---|---|---|---|---|---|
| Northern Part | 64.6 mm. | at Mae Cham | on | 21 | July |
| Northeastern Part | 102.2 " | at Nang Rong | " | 22 | " |
| Central Part | 49.2 " | at Samut Sakhon | " | 22 | " |
| Eastern Part | 260.4 " | at Khlong Yai | " | 22 | " |
| Southern Part | 65.1 " | at Ranong | " | 22 | " |

Meteorological Department
28 / 7 / 1969

## ข่าวอากาศเพื่อการเกษตรประจำสัปดาห์

เมื่อวันที่ ๒๑ - ๒๘ กรกฎาคม มีลักษณะอากาศซึ่งพอสรุปได้ดังต่อไปนี้:-

๑. ในตอนต้นสัปดาห์ได้มีพายุดีเปรสชั่นได้ก่อตัวขึ้นในทะเลจีนใต้และเคลื่อนเข้าสู่อ่าวตังเกี๋ย ในตอนปลายสัปดาห์ ในตอนปลายสัปดาห์พายุดีเปรสชั่นนี้ได้เคลื่อนขึ้นฝั่งเวียดนามแถบบริเวณเมืองไฮฟองแล้วสลายตัวไป ในระหว่างสัปดาห์มรสุมตะวันตกเฉียงใต้ในบริเวณประเทศไทยมีกำลังปานกลาง

๒. ในระหว่างสัปดาห์ปรากฏว่ามีฝนเล็กน้อยถึงปานกลางเกือบทั่วไปในภาคเหนือ ภาคตะวันออกเฉียงเหนือและฝั่งตะวันออกของอ่าวไทย โดยมีฝนตกหนักถึงหนักมากเป็นบางแห่ง ส่วนในภาคกลางมีฝนเล็กน้อยถึงปานกลางกระจายเป็นแห่ง ๆ สำหรับในภาคใต้ฝนได้ลดน้อยลงอย่างชัดเจนโดยทั่วไป

<u>ข้อควรทราบ</u>

ในสัปดาห์นี้จะมีฝนเกือบทั่วไปในบริเวณตอนบนของประเทศไทย โดยปริมาณของฝนอยู่ในเกณฑ์ดีพอสมควร และคาดว่าตั้งแต่เดือนสิงหาคมเป็นต้นไปจะมีฝนชุกหนาแน่นขึ้นทั่วไป ดังนั้นกสิกรจึงควรเริ่มปักดำกล้าข้าวและปลูกพืชไร่.

กองอากาศเกษตร กรมอุตุนิยมวิทยา

๒๘ กรกฎาคม ๒๕๑๒

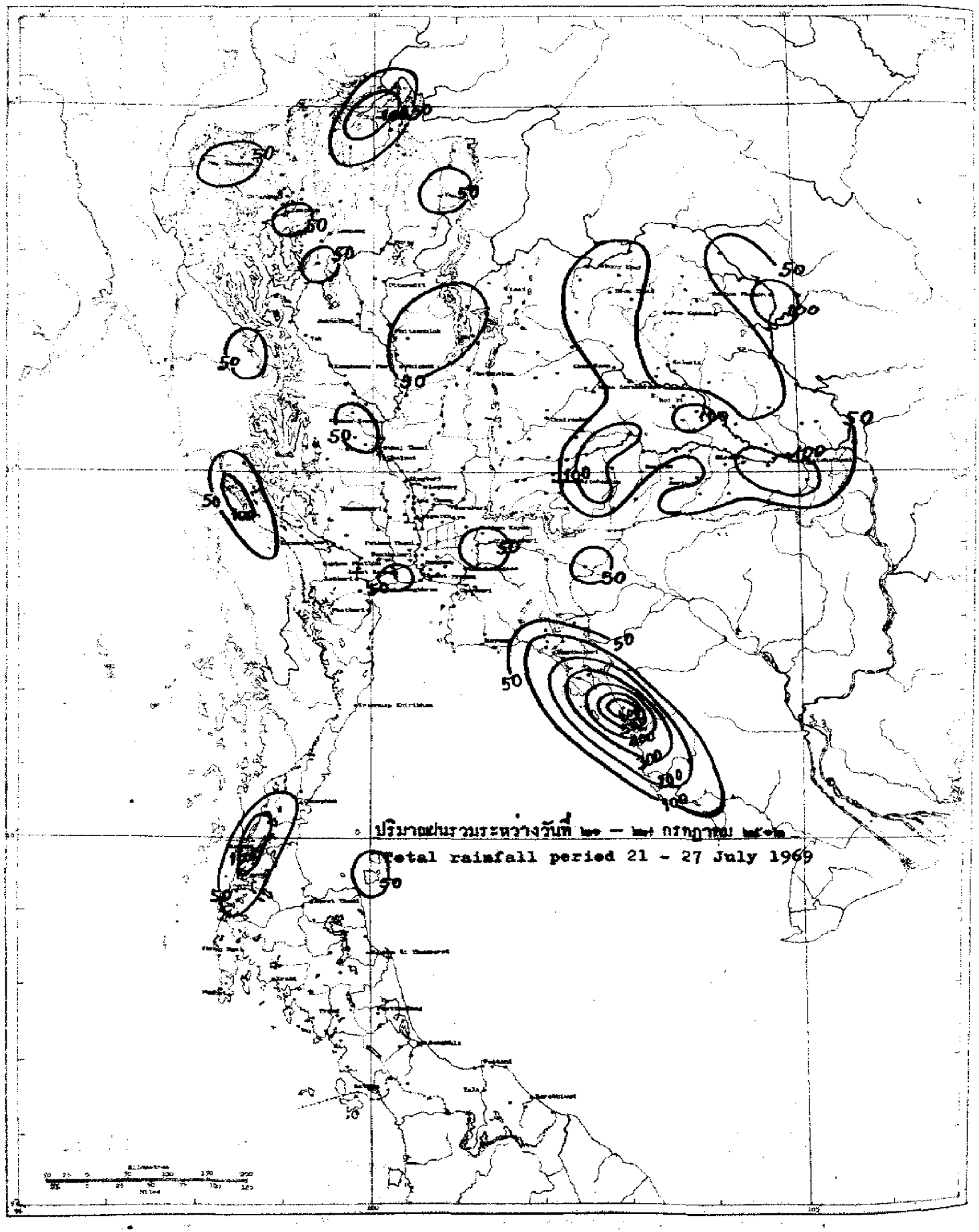


ปริมาณฝนรวมระหว่างวันที่ [illegible] — [illegible] กรกฎาคม [illegible]

Total raimfall period 21 - 27 July 1969

| สถานีฝน | Station | วันที่และจำนวนน้ำฝนเป็นมิลลิเมตร Date and amount of rainfall in m.m. กรกฎาคม July | | | | | | | ฝนรวม มม. Total m.m. | ฝนรวมตั้งแต่ 1 ม.ค. Accumulative rain-fall Since Jan. 1 | |
|---|---|---|---|---|---|---|---|---|---|---|---|
| | | 21 | 22 | 23 | 24 | 25 | 26 | 27 | | ฝนจริง Actual | สูง(+)ต่ำ(-) กว่าปกติ Above(+) Below(-) Normal |
| **ภาคเหนือ** | **Northern Part** | | | | | | | | | | |
| 1. จ.เชียงราย | Chiang Rai* | 38.0 | 6.1 | | 5.2 | 22.8 | 53.4 | 11.2 | 136.7 | 949.5 | +137.8 |
| 2. อ.แม่สาย | Mae Sai | .. | .. | .. | .. | 17.0 | .. | .. | .. | .. | |
| 3. อ.เชียงแสน | Chiang Saen | 40.6 | 9.4 | | 7.6 | 5.4 | 2.3 | | 63.4 | 809.1 | |
| 4. อ.เชียงของ | Chiang Khong | | 27.5 | | 5.9 | 18.9 | | | 52.3 | 865.6 | |
| 5. อ.แม่จัน | Mae Chan | 64.6 | 9.7 | | 6.3 | | | | 80.6 | 1330.9 | |
| 6. อ.แม่สรวย | Mae Suai | 9.8 | 1.2 | | | 17.0 | 6.0 | | 34.0 | 627.6 | |
| 7. อ.เทิง | Thoeng | 30.7 | | | | | | | 30.7 | 549.4 | |
| 8. อ.เชียงคำ | Chiang Kham | 5.5 | 19.1 | | | | 25.5 | | 50.1 | 738.7 | |
| 9. อ.พาน | Phan | 27.8 | 5.6 | 0.3 | | 32.2 | 13.9 | | 79.8 | 621.8 | |
| 10. อ.แม่ใจ | Mae Chai | .. | .. | .. | .. | .. | 8.4 | .. | .. | 512.9 | |
| 11. อ.เวียงป่าเป้า | Wiang Pa Pao | .. | .. | .. | .. | 19.2 | .. | .. | .. | .. | |
| 12. อ.พะเยา | Phayao | .. | .. | 3.1 | .. | .. | .. | .. | .. | 425.0 | |
| 13. จ.แม่ฮ่องสอน | Mae Hong Son* | | 8.2 | 9.9 | 0.2 | 12.1 | 11.2 | 8.5 | 50.1 | 621.6 | + 61.6 |
| 14. อ.ปาย | Pai | | 28.0 | | 50.2 | | 7.8 | | 86.0 | 551.8 | |
| 15. อ.ขุนยวม | Khun Yuam | .. | .. | 6.0 | .. | .. | .. | .. | .. | 627.1 | |
| 16. อ.แม่สะเรียง | Mae Sariang* | 14.7 | 1.2 | | T | 2.2 | 3.1 | 21.8 | 43.0 | 497.6 | -140.0 |
| 17. จ.เชียงใหม่ | Chiang Mai* | 1.2 | 0.1 | | | 5.2 | 2.0 | 11.8 | 20.3 | 471.5 | - 74.5 |
| 18. อ.ฝาง | Fang | 10.9 | 27.0 | | | | | | 37.9 | 579.5 | |
| 19. อ.เชียงดาว | Chiang Dao | .. | .. | .. | .. | .. | .. | .. | .. | .. | |
| 20. อ.แม่แตง | Mae Taeng | .. | .. | .. | .. | .. | .. | .. | .. | .. | |
| 21. อ.แม่ริม | Mae Rim | 2.4 | | | | | | | 2.4 | 586.1 | |
| 22. อ.สันทราย | San Sai | 1.6 | | | T | | | | 1.6 | 497.3 | |
| 23. อ.ดอยสะเก็ด | Doi Saket | 17.4 | 0.8 | | 7.7 | 7.0 | | | 32.9 | 369.0 | |
| 24. อ.สันกำแพง | San Kamphaeng | | | | 9.3 | 8.2 | 3.5 | | 21.0 | 263.7 | |
| 25. อ.หางดง | Hang Dong | | | | 28.0 | 2.1 | | | 30.1 | 309.5 | |
| 26. อ.สารภี | Saraphi | | | | | | | | 0.0 | 234.2 | |
| 27. อ.สันป่าตอง | San Pa Tong | | | | 26.4 | | | | 26.4 | 260.8 | |
| 28. อ.จอมทอง | Chom Thong | | | | | | | | 0.0 | 330.8 | |
| 29. อ.ฮอด | Hot | | 0.2 | 1.3 | | 1.8 | | | 3.3 | 363.9 | |
| 30. จ.ลำพูน | Lamphun | | | 42.0 | 9.1 | 4.8 | | | 55.9 | 469.7 | .. |
| 31. อ.ป่าซาง | Pa Sang | .. | .. | .. | .. | .. | .. | .. | .. | .. | |
| 32. อ.ลี้ | Li | .. | .. | .. | .. | .. | .. | .. | .. | .. | |
| 33. จ.ลำปาง | Lampang* | 3.4 | T | | T | 1.0 | 4.6 | 1.8 | 10.8 | 489.7 | - 14.6 |
| 34. อ.งาว | Ngao | .. | .. | .. | .. | .. | .. | .. | .. | .. | |
| 35. อ.แจ้ห่ม | Chae Hom | .. | .. | .. | .. | .. | .. | .. | .. | .. | |
| 36. อ.เกาะคา | Ko Kha | | 12.4 | | 3.2 | 6.3 | 1.3 | | 23.2 | 510.6 | |
| 37. อ.สบปราบ | Sop Prap | 0.4 | | 21.7 | | 30.1 | | | 52.2 | 671.6 | |
| 38. อ.เถิน | Thoen | 6.2 | | T | | T | | | 6.2 | 479.7 | |
| 39. อ.แม่พริก | Mae Phrik | 4.1 | | 6.9 | | | | | 11.0 | 403.2 | |

| สถานีฝน | Station | วันที่และจำนวนน้ำฝนเป็นมิลลิเมตร Date and amount of rainfall in m.m. กรกฎาคม July | | | | | | | ฝนรวม มม. Total m.m. | ฝนรวมตั้งแต่ 1 ม.ค. Accumulative rain-fall Since Jan. 1 | |
|---|---|---|---|---|---|---|---|---|---|---|---|
| | | 21 | 22 | 23 | 24 | 25 | 26 | 27 | | ฝนจริง Actual | สูง(+)ต่ำ(-)กว่าปกติ Above(+) Below(-) Normal |
| 40.จ.แพร่ | Phrae* | 3.9 | | T | 0.4 | 1.0 | 6.8 | 4.9 | 17.0 | 520.9 | + 50.0 |
| 41.อ.สอง | Song | | | 24.5 | | | | | 24.5 | 572.2 | |
| 42.อ.สูงเม่น | Sung Men | .. | .. | .. | .. | .. | .. | .. | .. | .. | |
| 43.อ.เด่นชัย | Den Chai | 3.9 | | | 9.4 | | | | 13.3 | 549.2 | |
| 44.จ.น่าน | Nan* | 41.2 | 0.2 | 43.6 | 1.9 | T | 0.1 | 1.2 | 88.2 | 710.9 | +148.6 |
| 45.อ.ทุ่งช้าง | Thung Chang | 3.4 | 0.5 | | 0.8 | | | | 4.7 | 797.5 | |
| 46.อ.ท่าวังผา | Tha Wang Pha* | 45.8 | 2.1 | 4.1 | 0.8 | 5.3 | 21.9 | 0.5 | 80.5 | 920.4 | |
| 47.อ.ปัว | Pua | 28.6 | | | | 7.8 | 3.5 | | 39.9 | 956.5 | |
| 48.อ.สา | Sa | 39.0 | | | | | | | 39.0 | 432.3 | |
| 49.อ.นาน้อย | Na Noi | .. | .. | .. | .. | .. | .. | .. | .. | 387.9 | |
| 50.จ.อุตรดิตถ์ | Uttaradit* | 30.2 | T | 0.6 | 0.5 | 0.6 | 0.1 | 0.7 | 32.7 | 567.7 | -175.6 |
| 51.อ.ท่าปลา | Pak Tha | | | 15.6 | | | | | 15.6 | 548.0 | |
| 52.อ.น้ำปาด | Nam Pat | 12.1 | | 2.5 | 0.9 | | | | 15.5 | 557.7 | |
| 53.เขื่อนสิริกิติ์ | Sirikit Dam* | 20.3 | 0.5 | 0.6 | | | | .. | 21.4 | 449.3 | |
| 54.อ.ท่าปลา | Tha Pla | 23.6 | | 1.7 | | | | | 25.3 | 507.9 | |
| 55.อ.ลับแล | Laplae | 46.3 | | | | | | | 46.3 | 623.8 | |
| 56.จ.ตาก | Tak* | T | | T | 0.7 | 4.6 | 2.0 | 4.6 | 11.9 | 327.6 | - 35.7 |
| 57.อ.บ้านตาก | Ban Tak | | | | | 9.2 | | | 9.2 | 387.2 | |
| 58.อ.แม่สอด | Mae sot* | 0.3 | 1.2 | 0.6 | 1.0 | 31.4 | 8.8 | 40.0 | 83.3 | 707.4 | + 5.3 |
| 59.อ.อุมผาง | Umphang | .. | .. | .. | .. | .. | .. | .. | .. | .. | |
| 60.จ.สุโขทัย | Sukhothai | .. | .. | .. | .. | .. | .. | .. | .. | .. | .. |
| 61.อ.สวรรคโลก | Sawankhalok | 11.6 | | | | | | | 11.6 | 524.6 | |
| 62.อ.กงไกรลาศ | Kong Krailat | 4.1 | T | 0.8 | | | | | 4.9 | .. | |
| 63.จ.พิษณุโลก | Phitsanulok* | T | | 0.6 | 0.5 | 9.1 | 19.5 | 31.9 | 61.6 | 620.9 | - 43.8 |
| 64.อ.พรหมพิราม | Phrom Phiram | | | 45.5 | | | | | 45.5 | .. | |
| 65.อ.วังทอง | Wang Thong | 5.9 | 0.9 | 1.0 | 0.3 | 41.1 | 10.3 | | 59.5 | 578.2 | |
| 66.อ.บางกระทุ่ม | Bang Kratum | | | 7.2 | | 5.0 | | | 12.2 | 746.5 | |
| 67.จ.กำแพงเพชร | Kamphaeng Phet | 9.3 | | | | | | | 9.3 | 518.3 | +178.1 |
| 68.อ.คลองขลุง | Khlong Khlung | .. | .. | .. | .. | .. | .. | .. | .. | 497.8 | |
| 69.อ.ขาณุวรลักษบุรี | Khanu Woralaksaburi | T | | 12.4 | 11.2 | T | | | 23.6 | 654.0 | |
| 70.จ.พิจิตร | Phichit | | | 0.9 | 1.7 | 0.5 | | | 3.1 | 646.3 | + 41.5 |
| 71.อ.สามง่าม | Sam Ngam | | | 12.0 | | | | | 12.0 | 448.1 | |
| 72.อ.ตะพานหิน | Taphan Hin | 23.3 | 2.5 | 16.2 | 8.9 | 0.8 | 1.9 | | 53.6 | 696.9 | |
| 73.อ.บางมูลนาก | Bang Mun Nak | .. | .. | .. | .. | .. | .. | .. | .. | .. | |
| 74.อ.โพทะเล | Pho Thale | .. | .. | .. | .. | .. | .. | .. | .. | .. | |
| 75.จ.เพชรบูรณ์ | Phetchabun* | 0.7 | 22.7 | 0.3 | | 3.0 | | | 26.0 | 506.7 | - 93.6 |
| 76.อ.หล่มเก่า | Lom Kao | 19.7 | 24.0 | 30.7 | | 5.8 | 2.5 | | 82.7 | 563.3 | |
| 77.อ.หล่มสัก | Lom Sak* | 13.8 | 10.0 | 1.2 | 0.6 | 0.2 | | | 25.8 | 363.9 | |
| 78.อ.ชนแดน | Chon Daen | | 3.4 | | 17.1 | 5.6 | 4.1 | | 30.2 | 884.4 | |
| 79.อ.หนองไผ่ | Nong Phai | 6.1 | 3.4 | 27.7 | 3.3 | | | | 40.5 | 472.2 | |
| 80.อ.วิเชียรบุรี | Wichian Buri* | 0.5 | T | 1.0 | | | 2.8 | 2.2 | 6.5 | 646.9 | |

| สถานีฝน | Station | วันที่และจำนวนน้ำฝนเป็นมิลลิเมตร Date and amount of rainfall in m.m. กรกฎาคม July | | | | | | | ฝนรวม ม.ม. Total m.m. | ฝนรวมตั้งแต่ 1 ม.ค. Accumulative rain-fall Since Jan.1 | |
|---|---|---|---|---|---|---|---|---|---|---|---|
| | | 21 | 22 | 23 | 24 | 25 | 26 | 27 | | ฝนจริง Actual | สูง(+)ต่ำ(-) กว่าปกติ Above(+) Below(-) Normal |
| **ภาคตะวันออกเฉียงเหนือ** | **Northeastern Part** | | | | | | | | | | |
| 1.จ.เลย | Loei* | 11.6 | 11.5 | 1.8 | 0.1 | 0.1 | T | T | 25.1 | 691.1 | + 23.4 |
| 2.อ.เชียงคาน | Chiang Khan | 14.3 | 5.2 | 6.5 | | | | | 26.0 | 690.7 | |
| 3.อ.ท่าลี่ | Tha Li | .. | .. | .. | .. | .. | .. | .. | .. | .. | |
| 4.อ.ด่านซ้าย | Dan Sai | 66.5 | | | | | | | 66.5 | 637.9 | |
| 5.อ.วังสะพุง | Wang Saphung | | 8.3 | 20.0 | | | | | 28.3 | 501.4 | |
| 6.จ.หนองคาย | Nong Khai* | 18.8 | 4.1 | 31.8 | 2.3 | | | 7.8 | 64.8 | 1199.6 | +376.3 |
| 7.อ.ศรีเชียงใหม่ | Si Chiang Mai | 13.4 | 8.6 | 2.6 | 3.9 | | | | 28.5 | 982.1 | |
| 8.อ.โพนพิสัย | Phon Phisai | | 43.0 | 44.0 | 7.0 | | | | 94.0 | 1012.4 | |
| 9.อ.ท่าบ่อ | Tha Bo | 54.6 | 2.0 | 15.4 | 3.7 | | | | 75.7 | 841.9 | |
| 10.จ.อุดรธานี | Udon Thani* | 1.1 | 2.1 | 26.5 | 0.9 | | 0.3 | 19.0 | 49.9 | 826.0 | +152.5 |
| 11.อ.เพ็ญ | Phen | | | 30.4 | | | | | 30.4 | 1044.7 | |
| 12.อ.หนองหาร | Nong Han | .. | .. | .. | .. | .. | .. | .. | .. | 793.9 | |
| 13.จ.สกลนคร | Sakon Nakhon* | 1.6 | T | 2.4 | T | T | 9.4 | 12.4 | 25.8 | 1146.7 | +285.0 |
| 14.อ.วานรนิวาส | Wanon Niwat | .. | .. | .. | .. | .. | .. | .. | .. | 946.4 | |
| 15.อ.สว่างแดนดิน | Sawang Daen Din | .. | .. | .. | .. | .. | .. | .. | .. | .. | |
| 16.อ.พรรณานิคม | Phanna Nikhom | 24.7 | 1.0 | 3.7 | | | 14.6 | | 44.0 | 1191.0 | |
| 17.จ.นครพนม | Nakhon Phanom* | 20.6 | 3.9 | 15.0 | 35.7 | 9.9 | 5.1 | 30.1 | 120.3 | 1827.1 | +690.1 |
| 18.อ.บ้านแพง | Ban Phaeng | | 2.6 | 56.9 | 17.4 | 9.8 | 8.7 | | 95.4 | 2166.0 | |
| 19.อ.ท่าอุเทน | Tha Uten | 12.4 | | 20.3 | 2.7 | | 17.2 | | 52.6 | 1117.8 | |
| 20.อ.นาแก | Na Kae | | 13.3 | | 4.6 | | | | 17.9 | 1079.1 | |
| 21.อ.ธาตุพนม | That Phanom | 2.7 | | 21.7 | 36.4 | | 7.2 | | 68.0 | 956.4 | |
| 22.อ.มุกดาหาร | Mukdahan* | 3.8 | | 49.7 | 3.8 | T | | | 57.3 | 726.7 | + 28.0 |
| 23.จ.กาฬสินธุ์ | Kalasin | | 2.6 | 2.7 | | | | | 5.3 | 903.9 | + 74.6 |
| 24.อ.ยางตลาด | Yang Talat | 0.7 | 5.2 | 5.8 | T | | | | 11.7 | 716.6 | |
| 25.อ.สหัสขันธ์ | Sahatsakhan | 8.7 | 1.1 | 8.2 | | | | | 18.0 | 619.6 | |
| 26.อ.กมลาไสย | Kamalasai | 11.4 | 2.5 | | | | | | 13.9 | 1007.8 | |
| 27.จ.ร้อยเอ็ด | Roi Et* | 0.3 | 0.5 | 42.0 | 0.5 | | T | 2.8 | 46.1 | 877.5 | +178.8 |
| 28.อ.โพนทอง | Phon Thong | .. | .. | 1.9 | .. | .. | .. | .. | .. | .. | |
| 29.อ.ธวัชบุรี | Thawatchaburi | 15.7 | | 63.0 | | | | | 78.7 | 910.3 | |
| 30.อ.อาจสามารถ | At Samat | 73.8 | 10.1 | 51.3 | | | | | 135.2 | 914.5 | |
| 31.อ.เสลภูมิ | Selaphum | 6.8 | 4.0 | 25.0 | | | | | 35.8 | 683.3 | |
| 32.อ.จตุรพักตรพิมาน | Chaturaphak Phiman | 10.9 | | 10.7 | | | | | 21.6 | 509.7 | |
| 33.อ.เกษตรวิสัย | Kaset Wisai | | | 26.7 | | | | | 26.7 | 680.6 | |
| 34.อ.พนมไพร | Phanom Phrai | | 42.4 | 20.8 | | | | | 63.2 | .. | |
| 35.อ.สุวรรณภูมิ | Suwannaphum | 8.9 | 11.1 | 50.7 | 0.6 | 1.4 | | | 72.7 | 867.4 | |
| 36.จ.มหาสารคาม | Maha Sarakham | 62.6 | 4.1 | 3.4 | 1.2 | | | | 71.3 | 906.0 | +269.5 |
| 37.อ.โกสุมพิสัย | Kosum Phisai* | 29.9 | 4.2 | 19.2 | 5.4 | | | | 58.7 | 987.1 | |
| 38.อ.บรบือ | Borabu | 55.0 | 2.5 | 6.1 | | | | | 63.6 | 594.5 | |
| 39.อ.พยัคฆภูมิพิสัย | Phayakkhaphum Phisai | 19.7 | 11.0 | 54.0 | | | | | 84.7 | 750.5 | |
| 40.จ.ขอนแก่น | Khon Kaen* | 23.1 | 16.9 | 1.1 | 6.2 | | | 3.8 | 51.1 | *717.3 | + 99.3 |

| สถานีฝน | Station | วันที่และจำนวนน้ำฝนเป็นมิลลิเมตร Date and amount of rainfall in m.m. กรกฎาคม July | | | | | | | ฝนรวม m.m. Total m.m. | ฝนรวมตั้งแต่ 1 ม.ค. Accumulative rain-fall Since Jan.1 | |
|---|---|---|---|---|---|---|---|---|---|---|---|
| | | 21 | 22 | 23 | 24 | 25 | 26 | 27 | | ฝนจริง Actual | สูง(+)ต่ำ(-) กว่าปกติ Above(+) Below(-) Normal |
| 41.อ.ภูเวียง | Phu Wiang | | | 1.4 | 3.7 | | | | 5.1 | 713.7 | |
| 42.อ.ชุมแพ | Chum Phae | 9.7 | 17.3 | 1.0 | 10.7 | | | | 38.7 | 646.9 | |
| 43.อ.มัญจาคีรี | Mancha Khiri | 1.5 | 13.5 | T | 6.2 | | | | 21.2 | 541.7 | |
| 44.อ.จนบท | Chonnabot* | 3.5 | T | 11.5 | 5.2 | | | | 20.2 | 635.3 | |
| 45.อ.บ้านไผ่ | Ban Phai | 1.0 | 4.1 | 4.1 | 2.9 | | | | 12.1 | 578.6 | |
| 46.อ.พล | Phon | 4.5 | | | | | | | 4.5 | 547.7 | |
| 47.จ.ชัยภูมิ | Chaiyaphum* | 6.8 | 0.4 | 1.3 | T | 0.3 | 1.3 | 10.3 | 20.4 | 695.6 | +177.5 |
| 48.อ.ภูเขียว | Phu Khieo | | 4.4 | | 2.3 | | | | 6.7 | 464.1 | |
| 49.อ.กอนสวรรค์ | Khon Sawan | | | 2.0 | | | | | 2.0 | 674.5 | |
| 50.อ.จัตุรัส | Chatturat | | 13.5 | T | | | | | 13.5 | 729.9 | |
| 51.อ.บำเหน็จณรงค์ | Bamnet Narong | .. | .. | .. | .. | .. | .. | .. | .. | .. | |
| 52.จ.นครราชสีมา | Nakhon Ratchasima* | T | 0.3 | 17.8 | | | | 0.1 | 18.2 | 542.0 | + 24.5 |
| 53.อ.บัวใหญ่ | Bua Yai | .. | .. | .. | .. | .. | .. | .. | .. | 578.3 | |
| 54.อ.คง | Khong | T | | 13.2 | | | | | 13.2 | 712.1 | |
| 55.อ.ด่านขุนทด | Dan Khun Thot | .. | .. | .. | .. | .. | .. | .. | .. | 440.6 | |
| 56.อ.โนนไทย | Non Thai | | 24.7 | | | | | | 24.7 | 648.9 | |
| 57.อ.โนนสูง | Non Sung | | 13.0 | 10.0 | | | | | 23.0 | 385.7 | |
| 58.อ.พิมาย | Phimai | | 67.2 | 46.3 | | | | | 113.5 | 659.4 | |
| 59.อ.สีคิ้ว | Sikhiu | .. | .. | .. | .. | .. | .. | .. | .. | .. | .. |
| 60.อ.สูงเนิน | Sung Noen | .. | .. | .. | .. | .. | .. | .. | .. | 466.2 | |
| 61.อ.ปักธงชัย | Phak Thong Chai | | | 7.8 | | | | | 7.8 | 601.2 | |
| 62.อ.โชคชัย | Chok Chai* | 0.8 | 1.0 | 11.9 | | 0.4 | | 7.9 | 22.0 | 531.8 | |
| 63.อ.ครบุรี | Khon Buri | | 6.3 | | | | | | 6.3 | 605.0 | |
| 64.จ.บุรีรัมย์ | Buri Ram | 15.3 | | 50.5 | | | | | 65.8 | 732.4 | + 29.9 |
| 65.อ.พุทไธสง | Phutthaisong | 4.5 | 36.1 | 6.5 | 1.4 | | | | 48.5 | 714.4 | |
| 66.อ.สตึก | Satuk | 20.4 | 65.6 | 7.9 | 8.3 | | | | 102.2 | 671.4 | |
| 67.อ.ลำปลายมาศ | Lam Plai Mat | | 66.2 | 12.1 | | | | | 78.3 | 741.7 | |
| 68.อ.นางรอง | Nang Rong* | 1.2 | 102.2 | 1.5 | | 0.2 | | | 105.1 | 762.6 | |
| 69.จ.สุรินทร์ | Surin* | 24.5 | 5.3 | 8.4 | | | T | 0.8 | 39.0 | 654.9 | +127.9 |
| 70.อ.รัตนบุรี | Rattanaburi | 24.5 | 20.4 | | 2.8 | | | | 47.7 | 909.3 | |
| 71.อ.ท่าตูม | Tha Tum* | 8.6 | 61.7 | 3.2 | 5.2 | | | 1.6 | 80.2 | 797.2 | |
| 72.อ.ศีขรภูมิ | Sikhoraphum | 15.8 | 24.5 | | | | | | 40.3 | .. | |
| 73.อ.ปราสาท | Prasat | 20.1 | 47.2 | | | | | | 67.3 | 570.6 | |
| 74.อ.สังขะ | Sangkha | 42.3 | 43.6 | 3.7 | | | | | 89.6 | 531.9 | |
| 75.จ.ศรีสะเกษ | Si Sa Ket | 29.5 | 70.2 | 66.2 | | | | | 165.9 | 707.7 | + 99.8 |
| 76.อ.ราษีไศล | Rasi Salai | 11.1 | 25.2 | 5.8 | | | | | 42.1 | 508.4 | |
| 77.อ.อุทุมพรพิสัย | Uthumphon Phisai | | | 23.8 | | | | | 23.8 | 480.0 | |
| 78.อ.กันทรารมย์ | Kanthararoa | 4.5 | 29.1 | 86.7 | | | | | 120.3 | 893.9 | |
| 79.อ.ขุขันธ์ | Khukhan | 30.8 | 60.8 | | | | | | 91.6 | 597.2 | |
| 80.อ.กันทรลักษ์ | Kantharalak | | | 44.5 | 4.8 | | | | 49.3 | 465.7 | |
| 81.จ.อุบลราชธานี | Ubon Ratchathani* | 12.3 | 32.5 | 41.2 | 3.8 | T | 0.4 | | 90.2 | 1011.0 | +178.5 |

| สถานีฝน | Station | วันที่และจำนวนน้ำฝนเป็นมิลลิเมตร Date and amount of rainfall in m.m. กรกฎาคม July | | | | | | | ฝนรวม ม.ม. Total m.m. | ฝนรวมตั้งแต่ 1 ม.ค. Accumulative rain-fall Since Jan.1 | |
|---|---|---|---|---|---|---|---|---|---|---|---|
| | | 21 | 22 | 23 | 24 | 25 | 26 | 27 | | ฝนจริง Actual | สูง(+)ต่ำ(-) กว่าปกติ Above(+) Below(-) Normal |
| 82.อ.เขมราฐ | Khemarat | | 8.9 | 6.0 | | | | | 14.9 | 850.9 | |
| 83.อ.อำนาจเจริญ | Amnat Charoen | 12.5 | 9.7 | 22.5 | | | | | 44.7 | 872.6 | |
| 84.อ.ยโสธร | Yasothon | 4.5 | 7.6 | 37.7 | | | | | 49.8 | 979.8 | |
| 85.อ.ค้าเขื่อนแก้ว | Kham Khuan Kaeo | | | 76.8 | | | | | 76.8 | .. | |
| 86.อ.ตระการพืชผล | Trakan Phutphon | 1.5 | 34.4 | 31.5 | 0.6 | 1.5 | 0.2 | | 69.7 | 830.8 | |
| 87.อ.มหาชนะชัย | Maha Chana Chai | 4.8 | 31.7 | 28.5 | 2.1 | 1.8 | | | 68.9 | 839.2 | |
| 88.อ.เขื่องใน | Khuang Nai | 24.0 | 6.0 | 67.0 | | | | | 97.0 | 986.8 | |
| 89.อ.โขงเจียม | Khong Chiam | | 7.3 | 61.0 | 0.7 | 0.3 | | | 69.3 | 1051.0 | |
| 90.อ.เดชอุดม | Det Udom | 32.8 | 37.8 | 46.0 | 2.1 | | 5.8 | | 124.5 | 895.7 | |
| <u>ภาคกลาง</u> | <u>Central Part</u> | | | | | | | | | | |
| 1.จ.นครสวรรค์ | Nakhon Sawan* | T | 16.6 | | | 2.4 | 3.9 | T | 22.9 | 648.7 | + 84.7 |
| 2.อ.บรรพตพิสัย | Banphot Phisai | | T | T | 5.7 | | | | 5.7 | 587.0 | |
| 3.อ.ตากฟ้า | Takhli | 25.6 | | | | | | | 25.6 | 567.5 | |
| 4.อ.ลาดยาว | Lat Yao | | 38.1 | 14.4 | 7.9 | 6.8 | | | 67.2 | 520.4 | |
| 5.อ.ชุมแสง | Chumsaeng | | | 2.7 | 0.8 | 1.2 | 0.6 | | 5.3 | 466.7 | |
| 6.อ.หนองบัว | Nong Bua | .. | .. | .. | .. | .. | .. | .. | .. | .. | |
| 7.อ.ท่าตะโก | Tha Tako | | | 2.5 | | | | | | 461.0 | |
| 8.อ.พยุหะคีรี | Phayuha Khiri | 12.5 | | 27.5 | | | | | 40.0 | 592.1 | |
| 9.จ.อุทัยธานี | Uthai Thani | | | | 23.0 | | | | 23.0 | 277.0 | -280.1 |
| 10.อ.สว่างอารมณ์ | Sawang Arom | | 39.6 | | | | | | 39.6 | .. | |
| 11.อ.หนองฉาง | Nong Chang | 30.8 | | 12.4 | | | 12.3 | | 55.5 | 833.1 | |
| 12.อ.ทัพทัน | Thab Than | | 38.5 | 20.7 | | | | | 59.2 | 623.3 | |
| 13.อ.หนองขาหย่าง | Nong Khayang | .. | .. | .. | .. | .. | .. | .. | .. | 533.2 | |
| 14.อ.บ้านไร่ | Ban Rai | 25.6 | | | | | | | 25.6 | .. | |
| 15.จ.ชัยนาท | Chainat | 23.0 | | | | | | | 23.0 | 377.3 | -204.6 |
| 16.อ.มโนรมย์ | Manorom | 9.5 | | 16.8 | | | | | 26.3 | 414.3 | |
| 17.อ.วัดสิงห์ | Wat Sing | 29.4 | | 2.3 | | | | | 31.7 | 480.5 | |
| 18.จ.สิงห์บุรี | Sing Buri | 3.8 | 6.8 | 4.8 | | | | | 15.4 | 401.2 | -106.0 |
| 19.อ.อินทร์บุรี | In Buri | | | 13.2 | | | | | 13.2 | 513.7 | |
| 20.อ.บางระจัน | Bang Rachan | 1.9 | | 3.3 | | | | | 5.2 | 539.0 | |
| 21.อ.พรหมบุรี | Phrom Buri | 33.3 | | 8.0 | | | | | 41.3 | 643.2 | |
| 22.จ.ลพบุรี | Lopburi* | 6.0 | 1.2 | 9.2 | | | 5.2 | 0.5 | 22.1 | 515.0 | - 92.7 |
| 23.อ.บ้านหมี่ | Ban Mi | 5.5 | | 4.6 | | | 0.5 | | 10.6 | 390.8 | |
| 24.อ.ชัยบาดาล | Chai Badan | | 2.6 | 26.0 | | | 1.9 | | 30.5 | 677.3 | |
| 25.อ.บัวชุม | Bua Chum* | | 5.2 | 25.2 | | | | | 30.4 | 557.1 | |
| 26.อ.ท่าวุ้ง | Tha Wung | 23.7 | | 15.2 | | | | | 38.9 | 546.6 | |
| 27.อ.โคกสำโรง | Khok Samrong | 6.8 | | 40.2 | | | | | 47.0 | 600.3 | |
| 28.จ.สุพรรณบุรี | Suphan Buri* | | | | | | 2.0 | 0.2 | 2.2 | 567.0 | + 48.8 |
| 29.อ.ดอนเจดีย์ | Don Chedi | | | | | | | | 0.0 | 345.8 | |
| 30.อ.เดิมบางนางบวช | Doembang Nangbuat | 4.2 | | | | | 34.0 | | 38.2 | 562.9 | |
| 31.อ.สามชุก | Sam Chuk | | | | | | | | 0.0 | 402.0 | |

| สถานีฝน | Station | วันที่และจำนวนน้ำฝนเป็นมิลลิเมตร Date and amount of rainfall in m.m. กรกฎาคม July | | | | | | | ฝนรวม ม.ค. Total m.m. | ฝนรวมตั้งแต่ 1 ม.ค. Accumulative rain-fall Since Jan.1 | |
|---|---|---|---|---|---|---|---|---|---|---|---|
| | | 21 | 22 | 23 | 24 | 25 | 26 | 27 | | ฝนจริง Actual | สูง(+)ต่ำ(-)กว่าปกติ Above(+) Below(-) Normal |
| 32.อ.ศรีประจันต์ | Si Prachan | | | | | | | | 0.0 | 479.2 | |
| 33.อ.บางปลาม้า | Bang Pla Ma | | | | | | | | 0.0 | 531.2 | |
| 34.อ.สองพี่น้อง | Song Phi Nong | | | | | | | | 0.0 | 266.6 | |
| 35.จ.อ่างทอง | Ang Thong | 2.2 | | | | | | | 2.2 | 492.2 | -151.9 |
| 36.อ.โพธิ์ทอง | Pho Thong | 3.8 | | | | | 3.3 | | 7.1 | 690.2 | |
| 37.อ.ไชโย | Chaiyo | | | | | | | | 0.0 | .. | |
| 38.อ.วิเศษชัยชาญ | Wiset Chai Chan | .. | .. | .. | .. | .. | .. | .. | .. | .. | |
| 39.อ.ป่าโมก | Pa Mok | | | | | | | | 0.0 | 575.1 | |
| 40.จ.สระบุรี | Saraburi | 15.5 | | | | | | | 15.5 | 1019.3 | +282.2 |
| 41.อ.พระพุทธบาท | Phra Phutthabat | 32.3 | | | | | | | 32.3 | 335.1 | |
| 42.อ.บ้านหมอ | Ban Mo | | | | | | | | 0.0 | 639.7 | |
| 43.อ.หนองแค | Nong Khae | 15.2 | 8.3 | 4.8 | | | | | 28.3 | 660.9 | |
| 44.อ.แก่งคอย | Kaeng Khoi | 14.1 | | 4.5 | | | T | | 18.6 | 849.7 | |
| 45.จ.พระนครศรีอยุธยา | Ayutthaya | | | | | | | | 0.0 | .. | .. |
| 46.อ.ท่าเรือ | Tha Rua | | 0.6 | 1.2 | | | | | 1.8 | 857.1 | |
| 47.อ.ผักไห่ | Phak Hai | | | | | | | | 0.0 | 468.9 | |
| 48.อ.บางบาล | Bang Ban | | | | | | | | 0.0 | 472.9 | |
| 49.อ.บางไทร | Bang Sai | | | | | | | | 0.0 | 462.6 | |
| 50.อ.เสนา | Sena | | | | | | | | 0.0 | 246.7 | |
| 51.อ.บางปะอิน | Bang Pa-in | | | | | | | | 0.0 | 282.0 | |
| 52.จ.ปทุมธานี | Pathum Thani | | | | | | | | 0.0 | 520.1 | -211.8 |
| 53.อ.ธัญบุรี | Thanyaburi | | 25.6 | | | | 0.8 | | 26.4 | 495.5 | |
| 54.ต.รังสิต | Rangsit | | 18.5 | | | | | | 18.5 | 509.2 | |
| 55.จ.นนทบุรี | Nonthaburi | | | | | | | | 0.0 | 521.6 | - 85.0 |
| 56.อ.บางบัวทอง | Bang Bua Thong | | T | T | T | | 13.9 | | 13.9 | 504.1 | |
| 57.จ.ธนบุรี | Thon Buri | | | | | | | | 0.0 | 520.0 | + 20.9 |
| 58.อ.บางขุนเทียน | Bang Khun Thian | | | | 3.4 | | | | 3.4 | 418.0 | |
| 59.อ.ทลิ่งชัน | Taling Chan | .. | .. | .. | .. | .. | .. | .. | .. | .. | |
| 60.จ.พระนคร | Phra Nakhon* | | 1.9 | | 2.0 | T | 1.0 | 2.1 | 7.0 | 502.0 | -198.6 |
| 61.สนามบินดอนเมือง | Don Muang Air-port* | | T | 0.2 | | 0.9 | 12.3 | 1.0 | 14.4 | 445.4 | -272.1 |
| 62.อ.บางเขน | Bang Khen* | | 1.3 | 0.1 | | 7.5 | 4.9 | 4.2 | 18.0 | 526.4 | |
| 63.อ.มีนบุรี | Min Buri | | 3.3 | 1.2 | | | 1.5 | | 6.2 | 577.6 | |
| 64.อ.ลาดกระบัง | Lat Krabang | | 28.4 | | | | | | 28.4 | 604.0 | |
| 65.สูนย์วิจัยบางนา | Bang Na* | | 3.2 | T | 0.6 | 0.1 | 1.3 | T | 5.2 | 475.1 | |
| 66.จ.กาญจนบุรี | Kanchanaburi* | | | | | 0.1 | 6.5 | 2.2 | 8.8 | 536.9 | + 32.9 |
| 67.เมืองปิลอก | Pilok | 37.0 | 41.6 | 24.8 | | | | | 103.4 | 1248.7 | |
| 68.อ.สังขละบุรี | Sangkhla Buri | .. | .. | .. | .. | .. | .. | .. | .. | .. | |
| 69.อ.ทองผาภูมิ | Thong Pha Phum* | 9.7 | 7.5 | 7.3 | T | 9.1 | 32.1 | 15.8 | 81.5 | 1154.3 | |
| 70.อ.ศรีสวัสดิ์ | Si Sawat | .. | .. | .. | .. | .. | .. | .. | .. | .. | |
| 71.อ.บ่อพลอย | Bo Phloi | .. | .. | .. | .. | .. | .. | .. | .. | .. | |
| 72.อ.ไทรโยค | Sai Yok | .. | .. | .. | .. | .. | .. | .. | .. | .. | |

| สถานีฝน | Station | วันที่และจำนวนน้ำฝนเป็นมิลลิเมตร Date and amount of rainfall in m.m. กรกฎาคม July | | | | | | | ฝนรวม ม.ม. Total m.m. | ฝนรวมตั้งแต่ 1 ม.ค. Accumulative rain-fall Since Jan.1 | |
|---|---|---|---|---|---|---|---|---|---|---|---|
| | | 21 | 22 | 23 | 24 | 25 | 26 | 27 | | ฝนจริง Actual | สูง(+)ต่ำ(-) กว่าปกติ Above(+) Below(-) Normal |
| 73.อ.พนมทวน | Phanom Thuan | .. | .. | .. | .. | .. | .. | .. | .. | .. | |
| 74.อ.ท่าม่วง | Tha Muang | | | | | | | | 0.0 | 367.3 | |
| 75.อ.ท่ามะกา | Tha Maka | .. | .. | .. | .. | .. | .. | .. | .. | .. | |
| 76.จ.นครปฐม | Nakhon Pathom | | | 5.2 | | T | 2.5 | | 7.7 | 361.8 | -238.5 |
| 77.อ.กำแพงแสน | Kamphaeng Saen | | | | | | | | 0.0 | .. | |
| 78.อ.นครชัยศรี | Nakhon Chaisi | | | | | | 0.2 | | 0.2 | 225.5 | |
| 79.จ.ราชบุรี | Ratchaburi | | | | | | 22.8 | | 22.8 | 458.1 | - 9.5 |
| 80.อ.บ้านโป่ง | Ban Pong | | | | | | 5.7 | | 5.7 | 445.9 | |
| 81.อ.โพธาราม | Photharam | | 11.8 | | | | 2.9 | | 14.7 | 504.0 | |
| 82.อ.ดำเนินสดวก | Damnoen Saduak | | | | | | | | 0.0 | 465.5 | |
| 83.อ.ปากท่อ | Pak Tho | | | | | | | | 0.0 | 518.2 | |
| 84.จ.สมุทรสงคราม | Samut Songkham | | | | | | | | 0.0 | 475.4 | + 15.8 |
| 85.อ.บางคนที | Bang Khonthi | | | | 11.2 | | | | 11.2 | 605.3 | |
| 86.อ.อัมพวา | Amphawa | .. | .. | .. | .. | .. | .. | .. | .. | .. | |
| 87.จ.สมุทรสาคร | Samut Sakhon | | 49.2 | | 12.6 | 2.3 | 0.5 | | 64.6 | 397.4 | -219.5 |
| 88.จ.สมุทรปราการ | Samut Prakan | | 21.2 | | 0.8 | | 0.5 | | 22.5 | 422.1 | -319.6 |
| 89.อ.พระประแดง | Phra Pradaeng | .. | .. | .. | .. | .. | .. | .. | .. | .. | |
| 90.อ.บางพลี | Bang Phli | | 13.4 | | | | | | 13.4 | 624.5 | |
| <u>ภาคตะวันออก</u> | <u>Eastern Part</u> | | | | | | | | | | |
| 1.จ.นครนายก | Nakhon Nayok | | 1.9 | 38.9 | 1.8 | | | | 42.6 | 955.1 | - 35.9 |
| 2.อ.บ้านนา | Ban Na | .. | .. | .. | .. | .. | .. | .. | .. | 1134.0 | |
| 3.อ.ปากพลี | Pak Phli | | 5.3 | 27.5 | | | | | 32.8 | 948.1 | |
| 4.จ.ปราจีนบุรี | Prachin Buri* | 0.4 | 8.9 | 13.6 | | 9.4 | 16.3 | 30.0 | 78.6 | 1191.4 | +198.5 |
| 5.อ.บ้านสร้าง | Ban Sang | | 37.2 | T | | | 32.1 | | 69.3 | 696.1 | |
| 6.อ.ศรีมหาโพธิ | Si Maha Phot | | | 27.8 | | 27.5 | | | 55.3 | 713.7 | |
| 7.อ.กบินทร์บุรี | Kabin Buri | | 9.9 | 13.0 | 0.8 | 0.4 | | | 24.1 | 961.5 | |
| 8.อ.สระแก้ว | Sakaeo | | 7.0 | 7.1 | | 10.0 | | | 24.1 | 720.6 | |
| 9.อ.วัฒนานคร | Watthana Nakhon | | 1.5 | 4.4 | 4.9 | 2.8 | 5.1 | | 19.0 | 769.7 | |
| 10.อ.อรัญประเทศ | Aranyaprathet* | T | 1.7 | 0.6 | | 6.2 | 2.7 | 45.8 | 57.0 | 734.7 | -116.3 |
| 11.จ.ตราด | Chaohoengsao | | 9.7 | | | | 1.7 | | 11.4 | 316.6 | -249.5 |
| 12.อ.บ้านโพธิ์ | Ban Pho | .. | .. | .. | .. | .. | .. | .. | .. | 533.4 | |
| 13.จ.ชลบุรี | Chon Buri* | | 0.6 | T | T | T | 3.3 | 3.2 | 7.1 | 596.5 | -315.0 |
| 14.อ.พานทอง | Phan Thong | | 2.9 | | | | | | 2.9 | 561.5 | |
| 15.อ.พนัสนิคม | Phanat Nikhom | .. | .. | .. | .. | .. | .. | .. | .. | .. | |
| 16.อ.บ้านบึง | Ban Bung | | | | 4.3 | | 7.9 | | 12.2 | 369.2 | |
| 17.อ.เกาะสีชัง | Ko Sichang* | | T | T | 0.7 | T | 1.5 | 4.0 | 6.2 | 415.5 | |
| 18.อ.ศรีราชา | Si Racha | | | | 8.3 | | | | 8.3 | 462.8 | |
| 19.อ.สัตหีบ | Sattahip* | T | 2.0 | 1.5 | 4.4 | T | T | 0.4 | 8.3 | 579.7 | + 19.6 |
| 20.จ.ระยอง | Rayong* | | 1.2 | | | | 10.3 | | 11.5 | 1140.5 | +531.1 |
| 21.อ.บ้านค่าย | Ban Khai | | 5.9 | | | | | | 5.9 | 939.2 | |
| 22.อ.แกลง | Klaeng | | T | 0.6 | 4.5 | | 9.6 | | 14.7 | 452.6 | |

| สถานีฝน | Station | วันที่และจำนวนน้ำฝนเป็นมิลลิเมตร Date and amount of rainfall in m.m. กรกฎาคม July | | | | | | | ฝนรวม มม. Total m.m. | ฝนรวมตั้งแต่ 1 ม.ค. Accumulative rain-fall Since Jan.1 | |
|---|---|---|---|---|---|---|---|---|---|---|---|
| | | 21 | 22 | 23 | 24 | 25 | 26 | 27 | | ฝนจริง Actual | สูง(+)ต่ำ(-) กว่าปกติ Above(+) Below(-) Normal |
| 23.จ.จันทบุรี | Chanthaburi* | 19.3 | 35.0 | 10.2 | 10.0 | 17.2 | 45.2 | 42.7 | 179.6 | 2234.8 | +681.5 |
| 24.อ.ท่าใหม่ | Tha Mai | | 57.9 | | | | 69.8 | | 127.7 | 1793.6 | |
| 25.อ.มะขาม | Makham | | 80.2 | | | | | | 80.2 | .. | |
| 26.อ.ขลุง | Khlung | 8.7 | 229.7 | | 5.3 | | | | 243.7 | 1877.7 | |
| 27.จ.ตราด | Trat | 19.2 | 168.8 | 45.8 | 28.6 | 19.3 | 63.7 | | 345.4 | 3422.6 | +1513.8 |
| 28.อ.เขาสมิง | Khao Saming | 29.0 | 190.3 | 25.0 | 30.0 | 6.0 | | | 280.3 | 2289.8 | |
| 29.อ.แหลมงอบ | Laem Ngop* | .. | .. | .. | .. | .. | .. | .. | .. | .. | |
| 30.อ.คลองใหญ่ | Khlong Yai* | 15.4 | 260.4 | 84.2 | 27.0 | 38.2 | 60.7 | 145.8 | 631.7 | 3641.0 | +1273.0 |
| <u>ภาคใต้</u> | <u>Southern Part</u> | | | | | | | | | | |
| 1.จ.เพชรบุรี | Phetchaburi | | | | | | 3.8 | | 3.8 | 455.4 | + 70.8 |
| 2.อ.บ้านแหลม | Ban Laem | | 7.4 | | 1.4 | | 2.0 | | 10.8 | 573.8 | |
| 3.อ.บ้านลาด | Ban Lat | | | | | | | | 0.0 | 392.4 | |
| 4.อ.ชะอำ | Cha-am | | | | | | | | 0.0 | 331.1 | |
| 5.จ.ประจวบคีรีขันธ์ | Prachuap Khiri Khan* | 1.4 | 0.6 | 4.9 | 4.4 | 2.9 | 19.2 | 5.0 | 38.4 | 739.6 | +246.1 |
| 6.อ.กุยบุรี | Kui Buri | .. | .. | .. | .. | .. | .. | .. | .. | .. | |
| 7.อ.หัวหิน | Hua Hin* | T | 0.4 | 0.1 | T | 3.2 | 1.8 | 5.1 | 10.6 | 323.5 | - 86.2 |
| 8.จ.ชุมพร | Chumphon* | 14.4 | 10.1 | 1.9 | T | 14.6 | 28.1 | 6.8 | 75.9 | 1021.4 | + 72.1 |
| 9.อ.ท่าแซะ | Tha Sae | 12.3 | 12.8 | 2.8 | 0.8 | 10.0 | 5.7 | | 44.4 | 1140.7 | |
| 10.อ.สวี | Sawi | | | | | | 6.9 | | 6.9 | 688.0 | |
| 11.อ.หลังสวน | Lang Suan | 7.8 | 8.1 | | | | | | 15.9 | 1003.7 | |
| 12.จ.สุราษฎร์ธานี | Surat Thani * | 3.6 | 1.9 | | | | | 0.2 | 5.7 | 435.2 | -159.6 |
| 13.อ.ไชยา | Chaiya | | | | | | | | 0.0 | 419.3 | |
| 14.อ.เกาะสมุย | Ko Samui* | 3.6 | | | | | 28.4 | 19.2 | 51.2 | 671.2 | |
| 15.อ.พุนพิน | Phunphin | 6.2 | | | | | | | 6.2 | 431.1 | |
| 16.อ.บ้านนาสาร | Ban Na San | 32.5 | | | | | | | 32.5 | 619.5 | |
| 17.จ.นครศรีธรรมราช | Nakhon Si Thammarat* | 0.1 | | | | | | | 0.1 | 477.9 | -516.6 |
| 18.อ.สิชล | Sichon | | | | | | | | 0.0 | 677.6 | |
| 19.อ.ท่าศาลา | Tha Sala | | | | | | | | 0.0 | 585.2 | |
| 20.อ.ฉวาง | Chawang | | | | | | | | 0.0 | 748.8 | |
| 21.อ.ทุ่งสง | Thung Song | | | | | | | | 0.0 | .. | |
| 22.อ.ร่อนพิบูลย์ | Ron Phibun | | | | | | | | 0.0 | .. | |
| 23.อ.ปากพนัง | Pak Phanang | | | | | | | | 0.0 | .. | |
| 24.จ.พัทลุง | Phatthalung | .. | .. | .. | .. | .. | .. | .. | .. | .. | .. |
| 25.อ.เขาชัยสน | Khao Chaison | | | | | | | | 0.0 | 766.4 | |
| 26.จ.สงขลา | Songkhla* | 2.1 | | | | | | | 2.1 | 535.4 | - 60.2 |
| 27.อ.รัตภูมิ | Rattaphum | | | | | | | | 0.0 | 787.1 | |
| 28.อ.หาดใหญ่ | Hat Yai | | | | | | | | 0.0 | 376.0 | |
| 29.อ.สะเดา | Sadao | | | | | | | | 0.0 | 766.0 | |
| 30.จ.ปัตตานี | Pattani* | T | | | | | | | T | 571.3 | +175.9 |
| 31.อ.หนองจิก | Nong Chik | | | | | | | | 0.0 | .. | |
| 32.อ.ยะหริ่ง | Yaring | | | | | | | | 0.0 | .. | |

| สถานีฝน | Station | วันที่และจำนวนน้ำฝนเป็นมิลลิเมตร Date and amount of rainfall in m.m. กรกฎาคม July | | | | | | | ฝนรวม ม.ม. Total m.m. | ฝนรวมตั้งแต่ 1 ม.ค. Accumulative rain-fall Since Jan. 1 | |
|---|---|---|---|---|---|---|---|---|---|---|---|
| | | 21 | 22 | 23 | 24 | 25 | 26 | 27 | | ฝนจริง Actual | สูง(+)ต่ำ(-) กว่าปกติ Above(+) Below(-) Normal |
| 33.อ.ปะนาเระ | Panare | T | | | | | | | T | 492.3 | |
| 34.จ.ยะลา | Yala | | | | | | | | 0.0 | .. | .. |
| 35.อ.เบตง | Betong | 7.3 | | | | | | | 7.3 | 1266.6 | |
| 36.อ.บันนังสตา | Bannang Satar | | | | | | | | 0.0 | 624.0 | |
| 37.จ.นราธิวาส | Narathiwat* | 0.1 | | | | | | | 0.1 | 799.8 | -246.6 |
| 38.อ.ยี่งอ | Yi-ngo | | | | | | | | 0.0 | 580.9 | |
| 39.อ.รามัน | Raman | | | | | | | | 0.0 | 621.1 | |
| 40.อ.ตากใบ | Tak Bai | | | | | | | | 0.0 | 551.2 | |
| 41.จ.ระนอง | Ranong* | 23.5 | 65.1 | 5.2 | 7.1 | 5.1 | 10.9 | 19.1 | 136.0 | 2274.7 | - 41.8 |
| 42.อ.กระบุรี | Kra Buri | | | 10.6 | | | 52.2 | | 62.8 | 1138.7 | |
| 43.จ.พังงา | Phangnga | 2.9 | 4.6 | | | | 1.6 | | 9.1 | 1941.5 | +634.9 |
| 44.อ.กะปง | Kapong | | 15.8 | | | | | | 15.8 | 1845.6 | |
| 45.อ.ทะถั่วป่า | Takua Pa | 8.3 | 4.7 | | | | | | 13.0 | 1419.6 | |
| 46.อ.ท้ายเหมือง | Thai Muang | | | | | | | | 0.0 | 1617.0 | |
| 47.อ.ทะถั่วทุ่ง | Takua Thung | 3.5 | | | | | | | 3.5 | 1490.2 | |
| 48.จ.ภูเก็ต | Phuket* | | | | | | 3.2 | | 3.2 | 1207.3 | + 47.0 |
| 49.สนามบินภูเก็ต | Phuket Air-port* | | | | | | 0.4 | 0.2 | 0.6 | 1386.4 | |
| 50.อ.ถลาง | Thalang | .. | .. | .. | .. | .. | ... | .. | .. | .. | |
| 51.จ.กระบี่ | Krabi | 13.7 | | | | | | | 13.7 | 1126.2 | |
| 52.อ.อ่าวลึก | Ao Luk | | | | | | | | 0.0 | .. | |
| 53.อ.คลองท่อม | Khlong Tom | 3.7 | 0.5 | | | | | | 4.2 | 1330.6 | |
| 54.สนามบินตรัง | Trang Air-port* | 4.6 | | | | | | | 4.6 | 1071.6 | -137.1 |
| 55.อ.สิเกา | Sikao | 6.4 | 8.3 | | | | | | 14.7 | 1258.0 | |
| 56.อ.ย่านตาขาว | Yan Ta Khao | 48.8 | | | | | | | 48.8 | 979.7 | |
| 57.อ.ปะเหลียน | Palian | 22.3 | | 3.8 | | | | | 26.1 | 813.5 | |
| 58.จ.สตูล | Satun | | | | | | | | 0.0 | 956.4 | -116.5 |
| 59.อ.ทุ่งหว้า | Thung Wa | 2.0 | | | | | | | 2.0 | .. | |
| 60.อ.ละงู | Langu | | | | | | | | 0.0 | 1075.2 | |

| หมายเหตุ | | | Remark | | |
|---|---|---|---|---|---|
| | ช่องว่าง | ไม่มีฝนตก | | Blank | No rain |
| | * | สถานีตรวจอากาศ | | * | Synoptic Station |
| | T | ฝนเล็กน้อยวัดไม่ได้ | | T | Trace |
| | .. | ไม่มีรายงาน | | .. | No report. |

อุณหภูมิสูงสุดและต่ำสุดประจำวันที่ ๒๑ - ๒๗ กรกฎาคม ๒๕๑๒

Daily Max. and Min. Temperature 21 - 27 July 1969

| สถานี | Station | อุณหภูมิสูงสุดและต่ำสุดเป็นองศา ซ. Max. and Min. Temperature in degree C. | | | | | | | เฉลี่ยสูงสุดต่ำสุด Average Max. Min. | เฉลี่ยในสัปดาห์ Weekly Mean | ค่าปกติประจำเดือน Monthly Normal |
|---|---|---|---|---|---|---|---|---|---|---|---|
| | | 21 | 22 | 23 | 24 | 25 | 26 | 27 | | | |
| **ภาคเหนือ** | **Northern Part** | | | | | | | | | | |
| 1.จ.เชียงราย | Chiang Rai | 30.2<br>21.5 | 31.0<br>21.6 | 31.5<br>22.5 | 31.4<br>22.6 | 29.0<br>23.0 | 28.8<br>22.5 | 30.0<br>22.0 | 30.3<br>22.2 | 26.3 | 26.9 |
| 2.จ.แม่ฮ่องสอน | Mae Hong Son | 31.2<br>23.2 | 32.6<br>24.0 | 34.1<br>24.2 | 32.1<br>24.4 | 30.1<br>24.4 | 28.0<br>23.9 | 32.1<br>23.8 | 31.5<br>24.0 | 27.8 | 27.0 |
| 3.จ.เชียงใหม่ | Chiang Mai | 32.1<br>23.0 | 31.7<br>23.5 | 33.3<br>23.7 | 32.6<br>23.4 | 32.2<br>23.7 | 29.7<br>23.8 | 31.7<br>23.6 | 31.9<br>23.5 | 27.7 | 27.4 |
| 4.จ.น่าน | Nan | 31.0<br>24.1 | 32.1<br>22.9 | 33.0<br>24.7 | 29.6<br>23.2 | 29.9<br>24.8 | 30.7<br>24.5 | 31.5<br>24.0 | 31.1<br>24.0 | 27.6 | 27.9 |
| 5.อ.ท่าวังผา | Tha Wang Pha | 30.2<br>23.5 | 31.6<br>22.6 | 33.8<br>24.0 | 30.2<br>23.9 | 28.0<br>24.0 | 29.2<br>23.5 | 30.2<br>23.5 | 30.5<br>23.6 | 27.1 | .. |
| 6.จ.ลำปาง | Lampang | 33.4<br>23.3 | 33.4<br>23.5 | 32.4<br>23.5 | 32.6<br>24.3 | 31.2<br>24.1 | 30.1<br>24.1 | 31.8<br>23.6 | 32.1<br>23.8 | 28.0 | 27.9 |
| 7.อ.แม่สะเรียง | Mae Sariang | 30.2<br>22.6 | 30.4<br>22.7 | ..<br>23.6 | 31.1<br>23.2 | ..<br>23.6 | 28.2<br>22.9 | 28.6<br>23.0 | 29.7<br>23.1 | 26.4 | 26.9 |
| 8.จ.แพร่ | Phrae | 32.2<br>24.0 | 31.7<br>24.2 | 32.6<br>24.9 | 31.5<br>24.8 | 30.2<br>24.8 | 31.2<br>24.7 | 30.7<br>24.4 | 31.4<br>24.5 | 28.0 | 27.6 |
| 9.จ.อุตรดิตถ์ | Uttaradit | 33.0<br>22.5 | 32.7<br>21.7 | 33.1<br>23.1 | 31.0<br>23.0 | 31.2<br>23.0 | 32.2<br>23.0 | 32.6<br>23.0 | 32.3<br>22.9 | 27.6 | 28.5 |
| 10.เขื่อนสิริกิติ์ | Sirikit Dam | 32.5<br>24.6 | 31.6<br>23.4 | 31.3<br>25.0 | 30.6<br>24.8 | 31.7<br>24.5 | 31.8<br>24.5 | ..<br>.. | 31.6<br>24.5 | 28.1 | .. |
| 11.จ.ตาก | Tak | 33.0<br>24.8 | 32.8<br>26.0 | 34.4<br>25.0 | 31.7<br>26.3 | 33.4<br>24.9 | 30.6<br>23.9 | 31.0<br>25.4 | 32.4<br>25.2 | 28.8 | 28.3 |
| 12.จ.พิษณุโลก | Phitsanulok | 33.2<br>24.0 | 32.7<br>24.6 | 33.4<br>24.0 | 29.4<br>24.3 | 31.3<br>24.4 | 31.5<br>22.1 | 31.2<br>24.6 | 31.8<br>24.0 | 27.9 | 28.5 |
| 13.อ.แม่สอด | Mae Sot | 29.2<br>21.9 | 29.1<br>23.0 | 30.1<br>23.0 | 30.0<br>23.1 | 28.8<br>23.0 | 28.1<br>24.1 | 28.7<br>22.7 | 29.1<br>23.0 | 26.1 | 26.3 |
| 14.จ.เพชรบูรณ์ | Phetchabun | 32.1<br>22.6 | ..<br>23.5 | 32.0<br>23.5 | 27.8<br>23.9 | 31.4<br>24.6 | 31.0<br>23.5 | 31.3<br>.. | 30.9<br>23.5 | 27.2 | 27.5 |
| 15.อ.หล่มสัก | Lom Sak | 32.3<br>23.8 | 30.8<br>23.6 | 31.5<br>23.7 | 27.7<br>24.0 | ..<br>24.0 | ..<br>23.7 | ..<br>.. | 30.6<br>23.8 | 27.2 | .. |
| 16.อ.วิเชียรบุรี | Wichian Buri | 32.6<br>24.1 | 32.2<br>24.0 | 31.1<br>24.1 | 30.7<br>23.1 | 31.8<br>24.0 | 32.0<br>24.2 | 31.7<br>24.0 | 31.7<br>23.9 | 27.8 | .. |
| **ภาคตะวันออกเฉียงเหนือ** | **Northeastern Part** | | | | | | | | | | |
| 1.จ.หนองคาย | Nong Khai | 31.0<br>24.2 | ..<br>23.4 | 34.2<br>.. | 26.9<br>23.6 | 30.8<br>24.3 | 31.4<br>25.0 | 32.0<br>24.6 | 31.1<br>24.2 | 27.7 | .. |
| 2.จ.เลย | Loei | 30.8<br>23.0 | 32.2<br>23.1 | 33.9<br>21.8 | 29.3<br>24.0 | 29.8<br>23.7 | 32.4<br>24.0 | 32.1<br>23.8 | 31.5<br>23.3 | 27.4 | 27.5 |
| 3.จ.อุดรธานี | Udon Thani | 32.0<br>23.0 | 32.0<br>23.6 | ..<br>24.0 | 28.0<br>24.1 | 30.4<br>24.5 | 31.4<br>25.4 | 30.4<br>25.7 | 30.7<br>24.3 | 27.5 | 28.4 |
| 4.จ.นครพนม | Nakhon Phanom | 30.7<br>23.5 | 32.4<br>22.5 | 29.0<br>24.3 | 27.3<br>23.4 | 29.4<br>23.9 | 31.0<br>25.0 | 32.2<br>24.2 | 30.3<br>23.8 | 27.1 | 27.5 |
| 5.จ.สกลนคร | Sakon Nakhon | 30.3<br>23.8 | 32.5<br>24.0 | 31.7<br>25.0 | 28.7<br>24.5 | 30.4<br>24.8 | 30.7<br>25.5 | 32.1<br>24.8 | 30.9<br>24.6 | 27.8 | 28.0 |
| 6.อ.มุกดาหาร | Mukdahan | 31.6<br>24.3 | 32.2<br>23.5 | 30.6<br>24.5 | 28.5<br>24.0 | 29.5<br>24.0 | 30.1<br>25.3 | 31.2<br>.. | 30.5<br>24.3 | 27.4 | 28.0 |
| 7.จ.ขอนแก่น | Khon Kaen | 32.9<br>24.9 | 30.8<br>24.0 | 30.5<br>24.5 | 27.6<br>24.4 | 30.3<br>24.5 | 31.1<br>24.3 | 31.4<br>24.8 | 30.7<br>24.5 | 27.6 | 28.3 |
| 8.อ.โกสุมพิสัย | Kosum Phisai | 33.4<br>23.9 | 30.1<br>24.2 | 31.2<br>25.2 | 27.4<br>23.9 | 31.0<br>24.6 | ..<br>24.8 | ..<br>.. | 30.6<br>24.4 | 27.5 | .. |
| 9.จ.ร้อยเอ็ด | Roi Et | 31.2<br>24.5 | 30.7<br>24.8 | 29.8<br>24.8 | 28.2<br>23.5 | 31.0<br>24.5 | 31.2<br>25.2 | 31.6<br>25.7 | 30.5<br>24.7 | 27.6 | 28.3 |
| 10.จ.ชัยภูมิ | Chaiyaphum | 32.4<br>24.0 | 30.2<br>23.1 | 30.2<br>24.1 | 28.1<br>23.7 | 31.0<br>24.1 | 31.2<br>24.1 | 30.2<br>24.0 | 30.5<br>23.9 | 27.2 | 27.6 |
| 11.จ.อุบลราชธานี | Ubon Ratchathani | 27.7<br>23.7 | 30.5<br>24.3 | 28.4<br>23.3 | 29.0<br>22.6 | 30.5<br>23.9 | 31.2<br>25.0 | 31.2<br>25.6 | 29.8<br>24.1 | 27.0 | 27.9 |
| 12.จ.สุรินทร์ | Surin | 32.0<br>24.5 | 30.2<br>23.0 | 29.4<br>23.5 | 28.6<br>23.4 | 30.0<br>24.0 | 30.5<br>23.8 | 31.2<br>25.3 | 30.3<br>23.9 | 27.1 | 28.2 |
| 13.อ.ท่าตูม | Tha Tum | 31.5<br>24.5 | 30.3<br>23.7 | 29.3<br>22.7 | 27.9<br>24.3 | 30.4<br>24.0 | 30.9<br>24.7 | 31.1<br>25.2 | 30.2<br>24.2 | 27.2 | .. |
| 14.อ.นางรอง | Nang Rong | 32.4<br>24.7 | 31.2<br>23.9 | 29.3<br>23.4 | 29.4<br>24.7 | 30.3<br>24.1 | ..<br>23.7 | ..<br>.. | 30.5<br>24.1 | 27.3 | .. |

| สถานี | Station | อุณหภูมิสูงสุดและต่ำสุดเป็นองศา ซ. Max. and Min. Temperature in degree C. | | | | | | | เฉลี่ยสูงสุดต่ำสุด Average Max. Min. | เฉลี่ยในสัปดาห์ Weekly Mean | ค่าปกติประจำเดือน Monthly Normal |
|---|---|---|---|---|---|---|---|---|---|---|---|
| | | 21 | 22 | 23 | 24 | 25 | 26 | 27 | | | |
| 15.จ.นครราชสีมา | Nakhon Ratchasima | 33.1<br>23.8 | 32.8<br>23.1 | 31.1<br>24.0 | 31.4<br>23.9 | 32.2<br>24.1 | 32.0<br>24.0 | 32.4<br>24.3 | 32.1<br>23.9 | 28.0 | 28.2 |
| 16.อ.โชคชัย | Chok Chai | 31.7<br>24.0 | ..<br>23.8 | 28.6<br>.. | 31.1<br>24.1 | 30.9<br>24.1 | ..<br>24.2 | ..<br>.. | 30.6<br>24.0 | 27.3 | .. |
| <u>ภาคกลาง</u> | <u>Central Part</u> | | | | | | | | | | |
| 1.จ.นครสวรรค์ | Nakhon Sawan | 32.9<br>23.0 | 33.1<br>21.7 | 34.0<br>22.1 | 32.6<br>22.6 | 33.0<br>22.6 | 35.2<br>22.6 | 32.7<br>22.8 | 33.4<br>22.5 | 28.0 | 29.0 |
| 2.จ.ลพบุรี | Lop Buri | 31.2<br>24.0 | 32.3<br>23.6 | 31.0<br>24.5 | 30.5<br>24.0 | 31.0<br>25.0 | 32.5<br>25.2 | 30.5<br>24.5 | 31.3<br>24.4 | 27.9 | 28.3 |
| 3.จ.สุพรรณบุรี | Suphan Buri | 32.5<br>25.1 | 33.6<br>24.7 | 33.6<br>25.6 | 32.0<br>25.7 | 32.0<br>25.3 | 31.5<br>25.5 | 30.0<br>.. | 32.2<br>25.3 | 28.8 | 28.9 |
| 4.จ.กาญจนบุรี | Kanchanaburi | 32.8<br>24.1 | 31.5<br>24.5 | 32.2<br>25.1 | 30.2<br>24.9 | 31.1<br>24.1 | 31.4<br>24.2 | 29.9<br>23.9 | 31.3<br>24.4 | 27.9 | 28.4 |
| 5.อ.ทองผาภูมิ | Thong Pha Phum | 30.1<br>22.5 | 30.8<br>22.5 | 30.0<br>22.6 | 30.2<br>22.5 | 29.4<br>22.7 | 28.1<br>23.0 | 28.1<br>22.5 | 29.5<br>22.6 | 26.1 | .. |
| 6.สนามบินดอนเมือง | Don Muang Air-port | 31.7<br>25.1 | 33.0<br>24.0 | 33.6<br>25.5 | 31.0<br>24.9 | 30.7<br>24.5 | 33.2<br>25.3 | 31.4<br>24.1 | 32.1<br>24.8 | 28.5 | 28.8 |
| 7.จ.พระนคร | Phra Nakhon | 31.7<br>25.1 | 33.3<br>24.4 | 31.8<br>25.2 | 31.0<br>25.2 | 30.5<br>25.5 | 31.1<br>25.5 | 31.0<br>24.6 | 31.5<br>25.1 | 28.3 | 28.5 |
| 8.ศูนย์วิจัยบางนา บางนา | Bang Na | 31.5<br>25.0 | 33.1<br>24.3 | 31.3<br>24.6 | 31.1<br>24.7 | 30.8<br>25.4 | 31.5<br>25.3 | 31.2<br>24.4 | 31.5<br>24.8 | 28.2 | .. |
| <u>ภาคตะวันออก</u> | <u>Eastern Part</u> | | | | | | | | | | |
| 1.จ.ปราจีนบุรี | Prachin Buri | 32.0<br>24.8 | 32.1<br>24.8 | 30.4<br>24.0 | 30.2<br>24.6 | 31.2<br>25.0 | 31.8<br>24.5 | 30.3<br>24.0 | 31.1<br>24.5 | 27.8 | 28.1 |
| 2.อ.กบินทร์บุรี | Kabin Buri | 31.1<br>24.7 | 31.2<br>24.8 | 30.7<br>22.9 | 28.6<br>23.9 | 30.8<br>24.2 | ..<br>24.0 | ..<br>.. | 30.5<br>24.1 | 27.3 | .. |
| 3.อ.อรัญประเทศ | Aranyaprathet | 31.5<br>23.0 | 31.0<br>22.0 | 29.8<br>23.0 | 31.0<br>23.2 | 31.6<br>22.7 | 32.0<br>23.0 | 30.0<br>23.5 | 31.0<br>22.9 | 27.0 | 27.9 |
| 4.จ.ชลบุรี | Chon Buri | 32.0<br>26.0 | 31.7<br>26.0 | 30.0<br>26.1 | 30.2<br>24.0 | 31.0<br>26.4 | 30.8<br>25.8 | 29.6<br>25.4 | 30.8<br>25.7 | 28.3 | 28.4 |
| 5.อ.เกาะสีชัง | Ko Si Chang | 29.9<br>27.2 | ..<br>27.3 | 30.3<br>27.4 | 30.1<br>27.1 | 30.1<br>26.2 | 30.0<br>26.4 | 29.5<br>25.8 | 30.0<br>26.8 | 28.4 | 28.8 |
| 6.อ.สัตหีบ | Sattahip | 30.7<br>27.3 | 31.5<br>26.5 | 29.8<br>25.0 | 30.0<br>24.0 | 32.1<br>27.2 | 31.8<br>26.9 | 32.6<br>26.0 | 31.2<br>26.1 | 28.7 | 29.3 |
| 7.จ.ระยอง | Rayong | 30.5<br>25.0 | 30.8<br>25.8 | 29.3<br>25.6 | 30.5<br>27.2 | 31.0<br>28.0 | 27.2 | ..<br>.. | 30.4<br>26.5 | 28.5 | .. |
| 8.จ.จันทบุรี | Chanthaburi | 30.1<br>23.6 | 29.0<br>24.5 | 28.2<br>24.4 | 30.2<br>25.8 | 30.6<br>23.9 | 28.3<br>24.2 | 28.5<br>23.3 | 29.3<br>24.2 | 26.8 | 27.4 |
| 9.อ.คลองใหญ่ | Khlong Yai | 29.6<br>23.0 | 28.5<br>24.0 | 25.8<br>22.8 | 30.3<br>22.0 | 27.1<br>22.9 | 28.5<br>23.0 | 25.0<br>23.2 | 27.8<br>23.0 | 25.4 | 26.9 |
| <u>ภาคใต้</u> | <u>Southern Part</u> | | | | | | | | | | |
| 1.อ.หัวหิน | Hua Hin | 33.2<br>24.9 | 32.4<br>25.1 | 32.5<br>24.9 | 32.1<br>25.4 | 32.3<br>25.9 | 31.8<br>24.0 | 31.3<br>25.6 | 32.2<br>25.1 | 28.7 | 28.4 |
| 2.จ.ประจวบคีรีขันธ์ | Prachuab Khiri Khan | 29.4<br>23.6 | 31.0<br>24.6 | 29.8<br>24.0 | 30.2<br>23.4 | 30.2<br>24.4 | 30.0<br>23.9 | 30.6<br>24.0 | 30.2<br>24.0 | 27.1 | 28.0 |
| 3.จ.ชุมพร | Chumphon | 28.2<br>23.6 | 29.4<br>23.5 | 29.3<br>23.2 | 31.5<br>25.0 | 31.0<br>24.7 | 31.2<br>22.7 | 30.8<br>24.2 | 30.2<br>23.8 | 27.0 | 27.3 |
| 4.จ.สุราษฎร์ธานี | Surat Thani | 31.8<br>23.7 | 31.4<br>22.6 | 32.5<br>23.9 | 34.2<br>23.6 | 34.0<br>22.3 | 34.3<br>22.8 | ..<br>24.2 | 33.0<br>23.3 | 28.2 | 27.8 |
| 5.อ.เกาะสมุย | Ko Samui | 29.6<br>26.2 | 30.5<br>24.7 | 30.3<br>26.5 | 33.2<br>26.1 | 33.5<br>25.3 | 32.8<br>26.0 | 30.5<br>24.3 | 31.5<br>25.6 | 28.6 | .. |
| 6.จ.นครศรีธรรมราช | Nakhon Si Thammarat | 33.1<br>23.7 | 31.4<br>23.9 | 31.6<br>24.2 | 35.0<br>23.5 | 35.2<br>21.5 | 34.6<br>22.1 | ..<br>25.2 | 33.5<br>23.4 | 28.5 | 28.0 |
| 7.จ.สงขลา | Songkhla | 32.2<br>24.4 | 31.5<br>24.2 | 32.5<br>23.5 | 34.4<br>24.2 | 33.7<br>23.0 | 34.8<br>23.0 | 33.8<br>23.4 | 33.3<br>23.7 | 28.5 | 28.4 |
| 8.จ.ปัตตานี | Pattani | 31.0<br>24.3 | 32.4<br>24.5 | 31.9<br>23.7 | 32.7<br>22.6 | 33.3<br>23.1 | 33.2<br>22.4 | 33.0<br>23.4 | 32.5<br>23.4 | 28.0 | .. |
| 9.จ.นราธิวาส | Narathiwat | 30.5<br>22.6 | 32.2<br>24.5 | 31.8<br>23.2 | 32.2<br>23.5 | 32.0<br>24.3 | 32.6<br>24.0 | 31.8<br>24.3 | 31.9<br>23.8 | 27.9 | 27.3 |
| 10.จ.ระนอง | Ranong | 29.5<br>24.5 | 28.0<br>22.8 | 28.2<br>22.4 | 30.0<br>25.5 | 31.5<br>23.6 | 31.5<br>22.7 | 30.0<br>23.5 | 29.8<br>23.6 | 26.7 | 26.5 |
| 11.จ.ภูเก็ต | Phuket | 31.0<br>25.3 | 31.0<br>26.4 | 31.5<br>26.0 | 32.1<br>23.5 | 32.0<br>22.8 | 32.5<br>23.5 | 32.2<br>25.0 | 31.8<br>24.6 | 28.2 | 27.5 |
| 12.สนามบินภูเก็ต | Phuket Air-port | 31.2<br>26.8 | 31.5<br>27.1 | 31.5<br>27.7 | 32.1<br>25.0 | 32.2<br>22.6 | 32.4<br>23.6 | 32.6<br>24.8 | 31.9<br>25.4 | 28.7 | 27.4 |
| 13.สนามบินตรัง | Trang Air-port | 32.4<br>23.8 | 31.6<br>23.0 | 31.5<br>23.9 | 32.0<br>23.8 | 32.6<br>22.7 | 32.5<br>22.4 | 32.4<br>24.2 | 32.1<br>23.4 | 27.8 | 27.2 |

แก้ไขเพิ่มเติมรายงานอากาศประจำสัปดาห์ฉบับที่ ๒๙/๒๕๑๒ เนื่องจากได้รับรายงานภายหลัง

Correction in weekly weather report No. 29/1969 for late report rainfall data

| สถานีฝน | Station | วันที่และจำนวนน้ำฝนเป็นมิลลิเมตร Date and amount of rainfall in m.m. กรกฎาคม July | | | | | | | ฝนรวม m.m. Total m.m. | ฝนรวมตั้งแต่ 1 ม.ค. Accumulative rain-fall Since Jan.1 | |
|---|---|---|---|---|---|---|---|---|---|---|---|
| | | 14 | 15 | 16 | 17 | 18 | 19 | 20 | | ฝนจริง Actual | สูง(+)ต่ำ(-) กว่าปกติ Above(+) Below(-) Normal |
| **ภาคเหนือ** | **Northern Part** | | | | | | | | | | |
| 2. อ.แม่สาย | Mae Sai | | | | | 25.0 | 10.0 | 12.5 | 47.5 | | |
| 4. อ.เชียงของ | Chiang Khong | | | | | | | 49.3 | 117.3 | 813.8 | |
| 5. อ.แม่จัน | Mae Chan | | | | | | | 26.8 | 121.9 | 1250.3 | |
| 6. อ.แม่สรวย | Mae Suai | | | | | | | 7.2 | 37.0 | 593.6 | |
| 7. อ.เทิง | Theeng | | | | | | | 28.5 | 81.4 | 518.7 | |
| 8. อ.เชียงคำ | Chiang Kham | | | | | | | 8.8 | 23.6 | 686.6 | |
| 9. อ.พาน | Phan | | | | | | | 20.7 | 28.9 | 542.0 | |
| 12. อ.พะเยา | Phayao | | | | | | | 7.7 | 40.4 | 421.9 | |
| 18. อ.ฝาง | Fang | | | | | | | 7.2 | 113.7 | 541.6 | |
| 23. อ.ดอยสะเก็ด | Doi Saket | | | | | | 10.1 | | 14.0 | 336.1 | |
| 29. อ.ฮอด | Hot | | | | | 0.6 | 1.6 | | 2.2 | 360.6 | |
| 37. อ.สบปราบ | Sop Prap | | | | | | | 40.2 | 73.3 | 619.4 | |
| 43. อ.เดนชัย | Den Chai | | | | | | | 4.4 | 87.3 | 535.9 | |
| 45. อ.ทุ่งช้าง | Thung Chang | | | | 28.4 | | | 73,0 | 108.9 | 792.8 | |
| 47. อ.ปัว | Pua | | | | | | | 36.4 | 56.1 | 916.6 | |
| 51. อ.ฟักทา | Fak Tha | | | | | 14.5 | 3.5 | | 18.0 | 532.4 | |
| 52. อ.น้ำปาด | Nam Pat | | | | | 6.5 | 33.3 | | 43.3 | 542.2 | |
| 54. อ.ท่าปลา | Tha Pla | | | | | 17.1 | | | 17.1 | 482.6 | |
| 55. อ.ลับแล | Laplae | | | | | | 28.3 | | 28.3 | 577.5 | |
| 62. อ.กงไกลาศ | Kong Krailat | | | | | | 12.4 | | 12.4 | .. | |
| 65. อ.วังทอง | Wang Thong | | | | | | | 7.4 | 52.7 | 518.7 | |
| 72. อ.ตะพานหิน | Taphan Hin | | | | | | | 12.8 | 63.5 | 643.3 | |
| 75. จ.เพชรบูรณ์ | Phetchabun | | | | | 3.6 | 4.2 | | 7.8 | 480.7 | |
| 77. อ.หล่มสัก | Lom Sak | | | | | | | 0.1 | 7.6 | 338.1 | |
| 78. อ.ชนแดน | Chon Daen | | | | | 30.1 | 6.2 | | 120.8 | 854.8 | |
| **ภาคตะวันออกเฉียงเหนือ** | **Northeastern Part** | | | | | | | | | | |
| 2. อ.เชียงคาน | Chiang Khan | | | | | | | 1.2 | 49.1 | 664.7 | |
| 7. อ.ศรีเชียงใหม่ | Si Chiang Mai | | | | | | | 2.0 | 35.1 | 954.6 | |
| 11. อ.เพ็ญ | Phen | | | | | | | 5.9 | 66.6 | 1014.3 | |
| 12. อ.หนองหาร | Nong Han | | | | | | | 43.7 | 79.2 | 793.9 | |
| 14. อ.วานรนิวาส | Wanon Niwat | | | | | | | 55.7 | 55.7 | 946.4 | |
| 18. อ.บ้านแพง | Ban Phaeng | | | | | | 22.6 | 10.9 | 99.6 | 2070.6 | |
| 19. อ.ท่าอุเทน | Tha Uten | | | | | | | 36.5 | 108.2 | 1065.2 | |
| 20. อ.นาแก | Na Kae | | | | | | T | 15.2 | 96.3 | 1061.2 | |
| 21. อ.ธาตุพนม | That Phanom | | | | | | | 38.2 | 124.5 | 890.4 | |
| 22. อ.มุกดาหาร | Mukdahan | | | | | | | 1.7 | 24.5 | 669.4 | + 16.8 |
| 23. จ.กาฬสินธุ์ | Kalasin | | | | | | | 8.2 | 27.3 | 898.6 | +122.6 |

| สถานีฝน | Station | วันที่และจำนวนน้ำฝนเป็นมิลลิเมตร Date and amount of rainfall in m.m. กรกฎาคม July | | | | | | | ฝนรวม ม.ม. Total m.m. | ฝนรวมตั้งแต่ 1 ม.ค. Accumulative rain-fall Since Jan. 1 | |
|---|---|---|---|---|---|---|---|---|---|---|---|
| | | 14 | 15 | 16 | 17 | 18 | 19 | 20 | | ฝนจริง Actual | สูง(+)ต่ำ(-)กว่าปกติ Above(+) Below(-) Normal |
| 25. อ.สหัสขันธุ์ | Sahatsakhan | | | | | 7.4 | | 12.7 | 20.1 | 601.6 | |
| 26. อ.กมลาสัย | Kamalasai | | | | | | | 5.2 | 7.4 | 993.9 | |
| 41. อ.ภูเวียง | Phu Wiang | | | | | | | 4.8 | 24.8 | 708.6 | |
| 43. อ.มัญจคีรี | Mancha Khiri | | | | | | | 11.4 | 11.4 | 520.5 | |
| 44. อ.ชนบท | Chonnabot | | | | | | | 5.0 | 10.5 | 615.1 | |
| 48. อ.ภูเขียว | Phu Khiao | | | | | | | 0.9 | 12.4 | 457.4 | |
| 54. อ.คง | Kheng | | | | | | | 7.3 | 7.3 | 698.9 | |
| 62. อ.โชคชัย | Chok Chai | | | | | | | 0.5 | 55.6 | 509.8 | |
| 74. อ.สังขะ | Sangkha | | | | | | | 12.4 | 40.2 | 442.3 | |
| 82. อ.เขมราฐ | Khemarat | | | | | | | 1.8 | 17.3 | 836.0 | |
| 86. อ.กระการพืชผล | Trakan Phutphon | | | | | | | 1.6 | 5.8 | 761.1 | |
| 88. อ.เขื่องใน | Khung Nai | | | | | | | 1.0 | 44.0 | 889.8 | |
| 89. อ.โขงเจียม | Khong Chiam | | | | | | 15.9 | 2.0 | 127.5 | 981.7 | |
| ภาคกลาง | Central Part | | | | | | | | | | |
| 7. อ.ท่าตะโก | Tha Take | | | | | | | 7.9 | 23.2 | 461.0 | |
| 25. อ.บัวชุม | Bua Chum | | | | | | | 0.1 | 50.0 | 526.7 | |
| 29. อ.ดอนเจดีย์ | Don Chedi | | | | | | 18.4 | | 18.4 | 345.8 | |
| 49. อ.บางไทร | Bang Sai | | | | | | 7.8 | | 17.9 | 462.6 | |
| 51. อ.บางปะอิน | Bang Pa-in | | | | | 3.7 | 6.4 | | 15.4 | 282.0 | |
| 52. จ.ปทุมธานี | Pathum Thani | | | | | 5.2 | 2.1 | | 10.0 | 520.1 | -548.9 |
| 57. จ.ธนบุรี | Thon Buri | 19.0 | 5.2 | | | 1.8 | 0.5 | | 26.5 | 520.0 | + 59.4 |
| 67. เหมืองปิล็อก | Pilok | | | | | 43.6 | 67.0 | 27.2 | 335.4 | 1145.3 | |
| 80. อ.บานโป่ง | Ban Pong | | | | | | | 3.4 | 31.7 | 440.2 | |
| 85. อ.บางคนที | Bang Khonthi | | | | | | 8.5 | | 33.2 | 594.1 | |
| ภาคตะวันออก | Eastern Part | | | | | | | | | | |
| 14. อ.พานทอง | Phan Thong | | | | | | 6.4 | | 6.4 | 558.6 | |
| 20. จ.ระยอง | Rayong | | | | | | | 0.7 | 106.9 | 1129.0 | +597.0 |
| 21. อ.บานคาย | Ban Khai | | | | | 9.8 | 35.4 | | 58.4 | 933.3 | |
| 24. อ.ท่าใหม่ | Tha Mai | | | | | | | 14.1 | 166.6 | 1665.9 | |
| 26. อ.ขลุง | Khlung | | | | | | | 98.5 | 182.6 | 1634.0 | |
| 27. จ.ตราด | Trat | | | | | | | 18.5 | 514.3 | 3077.2 | |
| 28. อ.เขาสมิง | Khao Saming | | | | | | | 8.0 | 264.7 | 2009.5 | |
| ภาคใต้ | Southern Part | | | | | | | | | | |
| 9. อ.ท่าแซะ | Tha Sae | | | | | | | 7.6 | 113.5 | 1096.3 | |
| 10. อ.สวี | Sawi | | | | | | | 13.4 | 57.4 | 681.1 | |
| 15. อ.ทุ่งสง | Thungsong | | | | | | 15.1 | | 30.2 | 424.9 | |
| 25. อ.เขาชัยสน | Khao Chaison | | | | | | | 6.3 | 33.8 | 766.4 | |
| 27. อ.รัตภูมิ | Rattaphum | | | | | | 32.6 | | 78.6 | 787.1 | |
| 28. อ.หาดใหญ่ | Hat Yai | | | | | | | 7.6 | 41.0 | 376.0 | |
| 29. อ.สะเดา | Sadao | | | | | 19.4 | 11.5 | 4.6 | 35.5 | .. | |

| สถานีฝน | Station | วันที่และจำนวนน้ำฝนเป็นมิลลิเมตร Date and amount of rainfall in m.m. กรกฎาคม July | | | | | | | ฝนรวม ม.ม. Total m.m. | ฝนรวมตั้งแต่ 1 ม.ค. Accumulative rain-fall Since Jan.1 | |
|---|---|---|---|---|---|---|---|---|---|---|---|
| | | 14 | 15 | 16 | 17 | 18 | 19 | 20 | | ฝนจริง Actual | สูง(+)ต่ำ(-) กว่าปกติ Above(+) Below(-) Normal |
| 34. จ.ยะลา | Yala | | | | | | | 1.5 | 31.8 | 453.2 | |
| 35. อ.เบตง | Betong | | | | | 29.2 | | 9.8 | 44.3 | 1259.3 | |
| 40. อ.ตากใบ | Tak Bai | | | | | | | 18.3 | 18.8 | 551.2 | |
| 42. อ.กระบุรี | Kra Buri | | | | | | | 29.9 | 274.5 | 1075.9 | |
| 43. จ.พังงา | Phaengnga | | | | | | | 5.1 | 183.8 | 1932.4 | +683.5 |
| 44. อ.กะปง | Kapong | | | | | 71.0 | | | 177.2 | 1824.8 | |
| 47. อ.ตะกั่วทุ่ง | Takua Thung | | | | 107.7 | | 15.6 | 5.1 | 234.1 | 1486.7 | |
| 51. จ.กระบี่ | Krabi | | | | | | | 50.5 | 113.2 | 1112.5 | - |
| 55. อ.สิเกา | Sikao | | | | | | | 2.4 | 251.9 | 1243.3 | |
| 57. อ.ปะเหลียน | Paliam | | | | | | | 8.5 | 126.1 | 787.4 | |
| 58. จ.สตูล | Satun | | | | | 21.9 | 15.4 | 13.7 | 71.5 | 956.4 | - 89.7 |
| 59. อ.ทุ่งหว้า | Thung Wa | | | | | | 4.0 | 1.0 | 24.7 | 441.1 | |

พิมพ์ที่ ร.พ. กรมอุตุนิยมวิทยา สำนักนายกรัฐมนตรี

บางกะปิ พระนคร

นาวาโท ชำรง กิติสิน ผู้พิมพ์โฆษณา 2512

# กรมอุตุนิยมวิทยา สำนักนายกรัฐมนตรี

รายงานอากาศประจำสัปดาห์ ระหว่างวันที่ ๒๘ กรกฎาคม — ๓ สิงหาคม ๒๕๑๒

และ

การคาดหมายลักษณะอากาศ ระหว่างวันที่ ๔ — ๑๐ สิงหาคม ๒๕๑๒

ฉบับที่ ๓๑/๒๕๑๒

พลเรือโท สนิท เวสารัชชนันท์

อธิบดีกรมอุตุนิยมวิทยา

ATMOSPHERIC SCIENCES LIBRARY
AUG 1 1969
E. S. S. A.
U. S. Dept. of Commerce

# METEOROLOGICAL DEPARTMENT
# OFFICE OF THE PRIME MINISTER

BANGKOK THAILAND

WEEKLY WEATHER REPORT

DURING THE PERIOD 28 JULY — 3 AUGUST 1969

AND

WEATHER OUTLOOK

DURING 4 — 10 AUGUST 1969

No. 31/1969

Sanit Vesa — rajananda

Vice Admiral, Director General

## การคาดหมายลักษณะอากาศใน ๗ วันข้างหน้า
## ตั้งแต่วันที่ ๔ – ๑๐ สิงหาคม ๒๕๑๒

### ลักษณะทั่วไป

ร่องมรสุมซึ่งอยู่ในประเทศจีนได้เลื่อนลงมาทางใต้เล็กน้อย และคาดว่าร่องมรสุมนี้จะมีกำลังแรงขึ้น ซึ่งจะทำให้มีฝนมากขึ้นทางภาคเหนือและภาคตะวันออกเฉียงเหนือของประเทศไทย

| | |
|---|---|
| ภาคเหนือ<br>ภาคตะวันออกเฉียงเหนือ | ตลอดสัปดาห์จะมีฝนเกือบทั่วไป |
| ภาคกลาง<br>ภาคตะวันออก<br>อ่าวไทย ฝั่งตะวันออก | ตลอดสัปดาห์จะมีฝนหรือฝนฟ้าคะนอง เป็นแห่ง ๆ |
| อ่าวไทย ฝั่งตะวันตก | ตลอดสัปดาห์จะมีฝนหรือฝนฟ้าคะนอง เป็นแห่ง ๆ |
| ภาคใต้ ฝั่งตะวันตก | ตลอดสัปดาห์จะมีฝนเกือบทั่วไป |
| พระนคร และ ธนบุรี | ตลอดสัปดาห์จะมีฝนหรือฝนฟ้าคะนอง เป็นแห่ง ๆ |

กรมอุตุนิยมวิทยา

๔ ส.ค.๑๒

## Weather Outlook for the next seven days

## From 4 - 10 August 1969

### General Situation

The monsoon trough over China mainland has moved slightly southward. It is expected that this monsoon trough will intensify and cause substantial rains in the North and Northeastern parts of Thailand.

| | |
|---|---|
| Northern Part:<br>Northeastern Part: | Throughout the week almost widespread rainshowers. |
| Central Part:<br>Eastern Part:<br>Gulf of Thailand, East Coast: | Throughout the week isolated showers or thundershowers. |
| Gulf of Thailand, West Coast: | Throughout the week isolated showers or thundershowers. |
| Southern Thailand, West Coast: | Throughout the week almost widespread rainshowers. |
| Phra Nakhon & Thonburi: | Throughout the week isolated showers or thundershowers. |

Meteorological Department
4 / 8 / 1969

## สรุปลักษณะอากาศทั่วไปในรอบสัปดาห์

## ตั้งแต่วันที่ ๒๘ กรกฎาคม – ๓ สิงหาคม ๒๕๑๒

๑. ในตอนต้นสัปดาห์พายุไต้ฝุ่น "ไวโอลา" จากมหาสมุทรแปซิฟิคได้เคลื่อนเข้าสู่ทะเลจีนใต้และขึ้นฝั่งตอนใต้ของประเทศจีนทางตะวันออกของเกาะฮ่องกงและได้สลายตัวไปบนแผ่นดินในตอนกลางสัปดาห์ พายุไต้ฝุ่นนี้มีกำลังแรงมากทำให้กระแสลมตะวันตกเฉียงใต้ในบริเวณประเทศไทยมีกำลังแรงขึ้นในตอนต้นและกลางสัปดาห์

๒. ในระหว่างสัปดาห์มีฝนชุกหนาแน่นขึ้นเกือบทั่วไปในบริเวณตั้งแต่เหนือลำไทยขึ้นไป โดยมีฝนหนักเป็นบางแห่ง ส่วนในภาคใต้ฝั่งทะเลมีฝนน้อยอยู่ตลอดสัปดาห์

๓. ในระหว่างสัปดาห์ ปริมาณฝนสูงสุดประจำวันที่ตรวจวัดได้ในภาคต่าง ๆ ของประเทศไทยมีดังนี้.–

| | | | | |
|---|---|---|---|---|
| ภาคเหนือ | ๖๒.๕ มม.ที่ อ.ขุนยวม | จ.แม่ฮ่องสอน | เมื่อวันที่ | ๓๑ ก.ค. |
| ภาคตะวันออกเฉียงเหนือ | ๗๑.๒ " ที่ อ.โขงเจียม | จ.อุบลราชธานี | " | ๑ ส.ค. |
| ภาคกลาง | ๔๗.๒ " ที่ เหนืองปิล็อก | จ.กาญจนบุรี | " | ๒๘ ก.ค. |
| ภาคตะวันออก | ๕๔.๕ " ที่ อ.สระแก้ว | จ.ปราจีนบุรี | " | ๒ ส.ค. |
| ภาคใต้ | ๒๑.๘ " ที่ อ.ย่านตาขาว | จ.ตรัง | " | ๒๙ ก.ค. |

กรมอุตุนิยมวิทยา

๔ ส.ค.๑๒

## General Situation

## Period 28 July - 3 August 1969

1. The Typhoon "Viola" from Pacific Ocean moved through the South China Sea and landed the South China coast in the vicinity east of Hongkong in the first period of the week and dissipated over land in the middle period. This severe Typhoon caused strong southwest monsoon over Thailand in the first and middle periods of the week.

2. During the week, copious rains distributed over the Upper Thailand with isolated heavy rainfalls in some provinces. The distribution were still scanty throughout the week.

3. During the week the daily heaviest rainfalls in various parts of Thailand were as follows:-

| | | | | |
|---|---|---|---|---|
| Northern Part | 62.5 mm. | at Khun Yuam | on | 31 July |
| Northeastern Part | 71.2 " | at Khong Chiam | " | 1 Aug. |
| Central Part | 47.2 " | at Pilok | " | 28 July |
| Eastern Part | 54.5 " | at Srakaeo | " | 2 Aug. |
| Southern Part | 21.8 " | at Yan Ta Khao | " | 29 July |

Meteorological Department
4 / 8 / 1969

## ข่าวอากาศเพื่อการเกษตรประจำสัปดาห์

เมื่อวันที่ ๒๘ กรกฎาคม - ๓ สิงหาคม มีลักษณะอากาศซึ่งพอสรุปได้ดังต่อไปนี้ :-

๑. ในตอนต้นสัปดาห์พายุไต้ฝุ่น " ไวโอลา " จากมหาสมุทรแปซิฟิคได้เคลื่อนเข้าสู่ทะเลจีนใต้และขึ้นฝั่งประเทศจีนทางตะวันออกของเกาะฮ่องกงและได้สลายตัวไปบนแผ่นดินในตอนกลางสัปดาห์ พายุไต้ฝุ่นนี้มีกำลังแรงมากทำให้กระแสลมตะวันตกเฉียงใต้ในบริเวณประเทศไทยมีกำลังแรงขึ้นในตอนต้นและกลางสัปดาห์

๒. ในระหว่างสัปดาห์มีฝนตกหนาแน่นขึ้นเกือบทั่วไปในบริเวณตั้งแต่เหนืออ่าวไทยขึ้นไปโดยมีฝนหนักเป็นบางแห่ง ส่วนในภาคใต้ยังคงมีฝนน้อยอยู่ตลอดสัปดาห์

<u>ข้อควรทราบ</u>

เนื่องจากร่องมรสุมได้เลื่อนลงมาอยู่ทางตอนใต้ของประเทศจีน สภาวะฝนในสัปดาห์นี้จะยังคงมีกระจายเป็นแห่ง ๆ โดยเฉพาะทางภาคเหนือ และภาคตะวันออกเฉียงเหนือจะมีฝนค่อนข้างมากกว่าภาคอื่น ๆ.

กองอากาศเกษตร กรมอุตุนิยมวิทยา

๘ สิงหาคม ๒๕๑๒

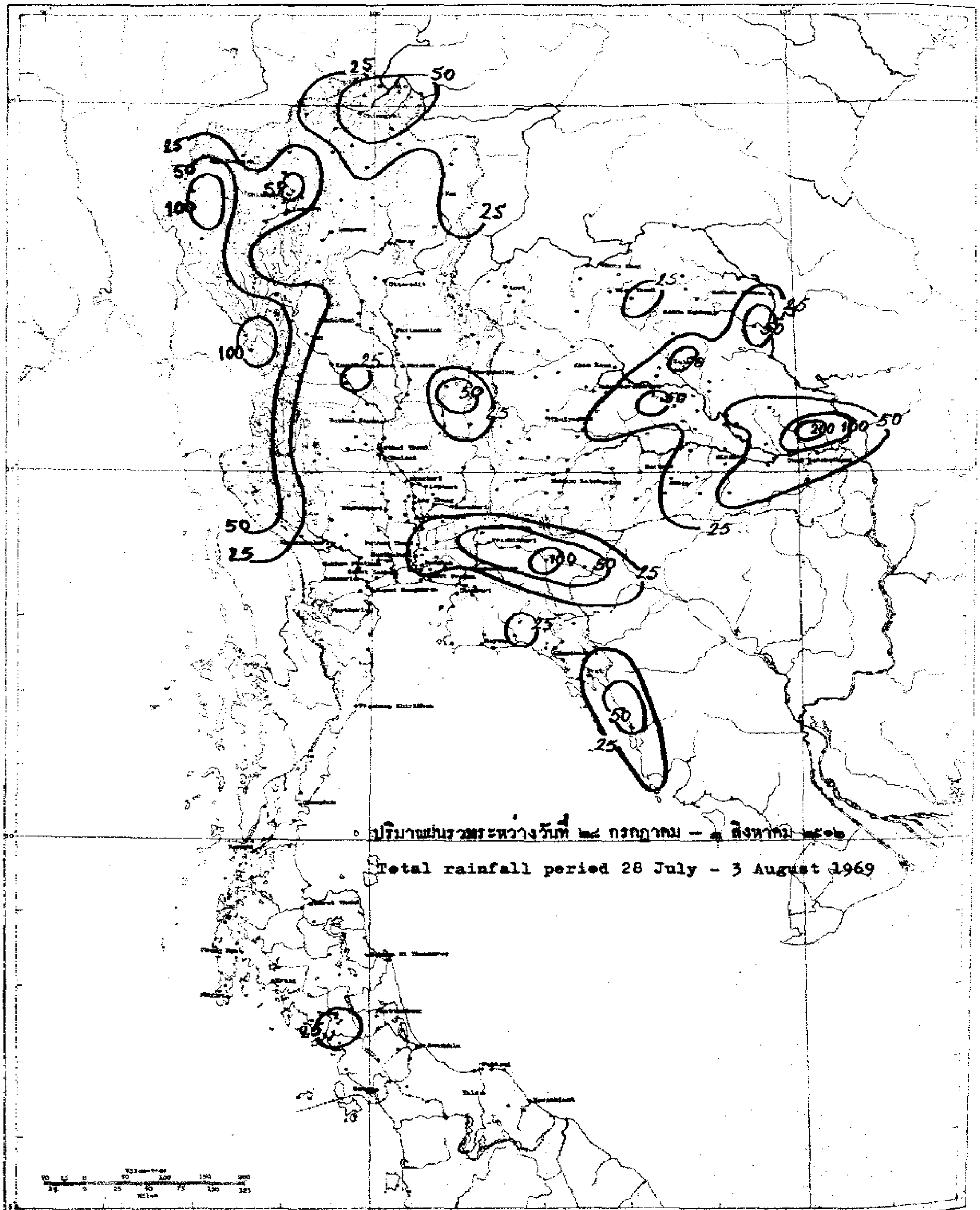


ปริมาณฝนรวมระหว่างวันที่ ๒๘ กรกฎาคม – ๓ สิงหาคม ๒๕๑๒

Total rainfall period 28 July – 3 August 1969

| สถานีฝน | Station | วันที่และจำนวนน้ำฝนเป็นมิลลิเมตร Date and amount of rainfall in m.m. กรกฎาคม July | | | | สิงหาคม August | | | ฝนรวม มม. Total m.m. | ฝนรวมตั้งแต่ 1 ม.ค. Accumulative rain-fall Since Jan. 1 | |
|---|---|---|---|---|---|---|---|---|---|---|---|
| | | 28 | 29 | 30 | 31 | 1 | 2 | 3 | | ฝนจริง Actual | สูง(+) ต่ำ(-) กว่าปกติ Above(+) Below(-) Normal |
| **ภาคเหนือ** | **Northern Part** | | | | | | | | | | |
| 1. จ.เชียงราย | Chiang Rai* | T | | 2.0 | 29.9 | 6.0 | 11.2 | 12.0 | 61.1 | 1010.6 | +108.7 |
| 2. อ.แม่สาย | Mae Sai | .. | .. | .. | 11.0 | 5.0 | 15.0 | .. | 31.0 | .. | |
| 3. อ.เชียงแสน | Chiang Saen | 43.6 | | 3.3 | 41.1 | 2.6 | | | 90.6 | 957.8 | |
| 4. อ.เชียงของ | Chiang Khong | 12.9 | | 1.8 | 37.7 | | | | 52.4 | 964.7 | |
| 5. อ.แม่จัน | Mae Chan | .. | .. | .. | .. | .. | .. | .. | .. | 1330.9 | |
| 6. อ.แม่สรวย | Mae Suai | | | | 19.8 | 3.0 | | | 22.8 | 650.4 | |
| 7. อ.เทิง | Thoeng | 10.5 | | 10.0 | 18.2 | 8.5 | 15.2 | | 62.4 | 665.1 | |
| 8. อ.เชียงคำ | Chiang Kham | | | | 24.1 | | | | 24.1 | 762.8 | |
| 9. อ.พาน | Phan | | | | 15.2 | | | | 15.2 | 637.0 | |
| 10. อ.แม่ใจ | Mae Chai | | | | 8.5 | 1.5 | | | 10.0 | 522.9 | |
| 11. อ.เวียงป่าเป้า | Wiang Pa Pao | | 3.0 | | 12.3 | | 4.8 | | 20.1 | 464.3 | |
| 12. อ.พะเยา | Phayao | | | | 16.2 | 17.9 | | | 34.1 | 459.1 | |
| 13. จ.แม่ฮ่องสอน | Mae Hong Son* | 1.9 | 3.8 | 1.2 | 17.3 | 9.9 | 7.6 | 3.0 | 44.7 | 666.3 | + 54.6 |
| 14. อ.ปาย | Pai | | | | 16.0 | 4.0 | | | 20.0 | 563.8 | |
| 15. อ.ขุนยวม | Khun Yuam | | | | 62.5 | 56.2 | 27.3 | | 146.0 | 773.1 | |
| 16. อ.แม่สะเรียง | Mae Sariang* | 16.5 | 12.0 | 6.6 | 24.1 | 20.2 | 4.4 | 8.3 | 92.1 | 589.7 | -100.1 |
| 17. จ.เชียงใหม่ | Chiang Mai* | 0.5 | 2.7 | | 18.9 | 6.8 | 1.7 | 21.4 | 52.0 | 523.5 | - 64.8 |
| 18. อ.ฝาง | Fang | | | | 34.9 | | 13.7 | | 48.6 | 628.1 | |
| 19. อ.เชียงดาว | Chiang Dao | | | | | 32.0 | 11.0 | | 43.0 | .. | |
| 20. อ.แม่แตง | Mae Taeng | .. | .. | .. | .. | .. | .. | .. | .. | .. | |
| 21. อ.แม่ริม | Mae Rim | | 2.5 | | 12.2 | 4.5 | | | 19.2 | 632.8 | |
| 22. อ.สันทราย | San Sai | T | 3.5 | T | 16.4 | 4.6 | | | 24.5 | 550.8 | |
| 23. อ.ดอยสะเก็ด | Doi Saket | | | | 28.0 | 3.0 | | | 31.0 | 425.0 | |
| 24. อ.สันกำแพง | San Kamphaeng | | | | 19.8 | 3.9 | | | 23.7 | 294.6 | |
| 25. อ.ฮางดง | Hang Dong | 1.3 | 2.5 | | 19.8 | 4.5 | | | 28.1 | 342.4 | |
| 26. อ.สารภี | Saraphi | | | | 25.5 | | | | 25.5 | 259.7 | |
| 27. อ.สันป่าตอง | San Pa Tong | | | | 20.6 | 5.5 | | | 26.1 | 297.1 | |
| 28. อ.จอมทอง | Chom Thong | | | | | 12.7 | | | 12.7 | 353.4 | |
| 29. อ.ฮอด | Hot | 0.5 | 0.3 | 0.5 | 8.4 | 6.5 | | | 16.2 | 388.1 | |
| 30. จ.ลำพูน | Lamphun | | 1.3 | | | 12.8 | 1.3 | | 15.4 | 485.1 | .. |
| 31. อ.ป่าซาง | Pa Sang | .. | .. | .. | .. | .. | .. | .. | .. | .. | |
| 32. อ.ลี้ | Li | .. | .. | .. | .. | .. | .. | .. | .. | .. | |
| 33. จ.ลำปาง | Lampang* | | 0.7 | | 5.0 | 3.1 | 1.7 | 3.6 | 14.1 | 503.8 | - 28.2 |
| 34. อ.งาว | Ngao | .. | .. | .. | .. | .. | .. | .. | .. | .. | |
| 35. อ.แจ้ห่ม | Chae Hom | .. | .. | .. | .. | .. | .. | .. | .. | .. | |
| 36. อ.เกาะคา | Ko Kha | 1.3 | 0.8 | | 12.8 | 6.3 | | | 21.2 | 535.0 | |
| 37. อ.สบปราบ | Sop Prap | | 0.6 | | 6.7 | 3.0 | 2.7 | | 13.0 | 684.6 | |
| 38. อ.เถิน | Thoen | 5.4 | T | T | 10.6 | 6.1 | | | 22.1 | 501.8 | |
| 39. อ.แม่พริก | Mae Phrik | 5.4 | | | 8.4 | 14.2 | | | 28.0 | 431.2 | |

| สถานีฝน | Station | วันที่และจำนวนน้ำฝนเป็นมิลลิเมตร Date and amount of rainfall in m.m. กรกฎาคม July | | | | สิงหาคม August | | | ฝนรวม m.m. Total m.m. | ฝนรวมตั้งแต่ 1 ม.ค. Accumulative rain-fall Since Jan.1 ฝนจริง Actual | สูง(+)ต่ำ(-)กว่าปกติ Above(+) Below(-) Normal |
|---|---|---|---|---|---|---|---|---|---|---|---|
| | | 28 | 29 | 30 | 31 | 1 | 2 | 3 | | | |
| 40.จ.แพร่ | Phrae* | T | T | T | 5.6 | 1.0 | 6.2 | 3.9 | 16.7 | 537.8 | + 29.3 |
| 41.อ.สอง | Song | | | | | | | | 0.0 | 583.2 | |
| 42.อ.สูงเม่น | Sung Men | | | | | | | | 0.0 | .. | |
| 43.อ.เด่นชัย | Den Chai | | | | | 5.3 | | | 5.3 | 558.4 | |
| 44.จ.น่าน | Nan* | 0.4 | T | T | 14.2 | 1.2 | 5.6 | 3.2 | 24.6 | 735.5 | +113.2 |
| 45.อ.ทุ่งช้าง | Thung Chang | | | 3.5 | 20.2 | | | | 23.7 | 821.2 | |
| 46.อ.ท่าวังผา | Tha Wang Pha* | | T | 0.9 | 13.7 | 1.0 | 5.0 | 9.0 | 29.6 | 950.0 | |
| 47.อ.ปัว | Pua | | | 4.5 | 16.9 | 5.7 | | | 27.1 | 983.6 | |
| 48.อ.สา | Sa | | | | 14.5 | | | | 14.5 | 446.9 | |
| 49.อ.นาน้อย | Na Noi | | | | 25.2 | | | | 25.2 | 413.1 | |
| 50.จ.อุตรดิตถ์ | Uttaradit* | 5.5 | T | T | 3.3 | 0.7 | 0.6 | 3.2 | 13.3 | 551.0 | -203.8 |
| 51.อ.ฟากท่า | Fak Tha | .. | .. | .. | .. | .. | .. | .. | .. | 518.0 | |
| 52.อ.น้ำปาด | Nam Pat | 17.2 | | | 5.6 | | | | 22.8 | 584.3 | |
| 53.เขื่อนสิริกิติ์ | Sirikit Dam* | 4.5 | 0.3 | | | 1.0 | | | 5.8 | 457.7 | |
| 54.อ.ท่าปลา | Tha Pla | | | | | | | | 0.0 | 511.9 | |
| 55.อ.ลับแล | Laplae | | | | 18.6 | | | | 18.6 | 642.4 | |
| 56.จ.ตาก | Tak* | 9.3 | 1.5 | 1.6 | 4.5 | 7.4 | T | | 24.3 | 351.9 | - 32.9 |
| 57.อ.บ้านตาก | Ban Tak | 17.2 | 0.4 | 6.4 | 21.5 | 12.5 | | | 58.0 | 456.4 | |
| 58.อ.แม่สอด | Mae sot* | 36.1 | 12.0 | 39.6 | 22.8 | 47.7 | 26.9 | | 185.1 | 892.5 | + 93.4 |
| 59.อ.อุ้มผาง | Umphang | .. | .. | .. | .. | .. | .. | .. | .. | .. | |
| 60.จ.สุโขทัย | Sukhothai | .. | .. | .. | .. | .. | .. | .. | .. | .. | .. |
| 61.อ.สวรรคโลก | Sawankhalok | .. | .. | .. | .. | .. | .. | .. | .. | 524.6 | |
| 62.อ.กงไกรลาศ | Kong Krailat | 4.5 | T | | | | | | 4.5 | .. | |
| 63.จ.พิษณุโลก | Phitsanulok* | 2.8 | 0.1 | T | T | 4.0 | 0.2 | | 7.1 | 640.7 | - 64.5 |
| 64.อ.พรหมพิราม | Phrom Phiram | | | | | | | | 0.0 | .. | |
| 65.อ.วังทอง | Wang Thong | 3.7 | | | | 2.4 | | | 6.1 | 602.8 | |
| 66.อ.บางกระทุ่ม | Bang Kratum | 2.6 | | | | | | | 2.6 | 758.7 | |
| 67.จ.กำแพงเพชร | Kamphaeng Phet | | | | | 19.8 | | | 19.8 | 538.1 | +180.1 |
| 68.อ.คลองขลุง | Khlong Khlung | | 25.6 | | | | | | 25.6 | 525.4 | |
| 69.อ.ขานุวรลักษบุรี | Khanu Woralaksaburi | 1.2 | T | | | 2.3 | | | 3.5 | 657.5 | |
| 70.จ.พิจิตร | Phichit | 0.9 | | | | 13.0 | | | 13.9 | 666.5 | + 13.3 |
| 71.อ.สามง่าม | Sam Ngam | .. | .. | .. | .. | .. | .. | .. | .. | 438.1 | |
| 72.อ.ตะพานหิน | Taphan Hin | 2.5 | | 12.7 | 3.6 | 0.7 | | | 19.5 | 718.5 | |
| 73.อ.บางมูลนาก | Bang Mun Nak | .. | .. | .. | .. | .. | .. | .. | .. | .. | |
| 74.อ.โพทะเล | Pho Thale | .. | .. | .. | .. | .. | .. | .. | .. | .. | |
| 75.จ.เพชรบูรณ์ | Phetchabun* | 1.5 | | | 1.7 | 7.0 | | | 10.2 | 539.2 | -109.6 |
| 76.อ.หล่มเก่า | Lom Kao | 4.5 | | | | 5.7 | | | 10.2 | 610.4 | |
| 77.อ.หล่มสัก | Lom Sak* | 2.6 | T | T | | 0.7 | 3.2 | | 6.5 | 586.4 | |
| 78.อ.วนแดน | Chon Daen | 33.1 | | 8.4 | 7.8 | 19.1 | 2.1 | | 70.5 | 957.4 | |
| 79.อ.หนองไผ่ | Nong Phai | .. | .. | .. | .. | .. | .. | .. | .. | 472.2 | |
| 80.อ.วิเชียรบุรี | Wichian Buri* | T | | | T | 2.2 | 23.7 | | 25.9 | 674.8 | |

| สถานีฝน | Station | วันที่และจำนวนน้ำฝนเป็นมิลลิเมตร Date and amount of rainfall in m.m. กรกฎาคม July | | | | สิงหาคม August | | | ฝนรวม ม.ม. Total m.m. | ฝนรวมตั้งแต่ 1 ม.ค. Accumulative rain-fall Since Jan.1 ฝนจริง Actual | สูง(+)ต่ำ(-) กว่าปกติ Above(+) Below(-) Normal |
|---|---|---|---|---|---|---|---|---|---|---|---|
| | | 28 | 29 | 30 | 31 | 1 | 2 | 3 | | | |
| ภาคตะวันออกเฉียงเหนือ | Northeastern Part | | | | | | | | | | |
| 1.จ.เลย | Loei* | 0.8 | T | T | 0.1 | 1.4 | 0.5 | | 2.8 | 693.9 | - 18.9 |
| 2.อ.เชียงคาน | Chiang Khan | | | | | 6.2 | | | 6.2 | 702.7 | |
| 3.อ.ท่าลี่ | Tha Li | | | | | | | | 0.0 | .. | |
| 4.อ.ด่านซ้าย | Dan Sai | | | | | | | | 0.0 | 637.9 | |
| 5.อ.วังสะพุง | Wang Saphung | | | 1.4 | | | | | 1.4 | 810.1 | |
| 6.จ.หนองคาย | Nong Khai* | 3.0 | | 0.5 | 0.1 | 2.4 | | | 6.0 | 1205.6 | +297.7 |
| 7.อ.ศรีเชียงใหม่ | Si Chiang Mai | | | | | 2.4 | | | 2.4 | 1000.4 | |
| 8.อ.โพนพิสัย | Phon Phisai | | | | | | | | 0.0 | 1059.4 | |
| 9.อ.ท่าบ่อ | Tha Bo | | | | | 10.4 | 1.2 | | 11.6 | 864.5 | |
| 10.จ.อุดรธานี | Udon Thani* | 8.7 | | 0.6 | 4.5 | | 9.6 | | 23.4 | 849.4 | +134.4 |
| 11.อ.เพ็ญ | Phen | | | | | 17.8 | | | 17.8 | 1076.0 | |
| 12.อ.หนองหาน | Nong Han | | | | | | 35.0 | | 35.0 | 828.9 | |
| 13.จ.สกลนคร | Sakon Nakhon* | 3.8 | | T | T | 7.1 | T | T | 10.9 | 1157.6 | +282.6 |
| 14.อ.วานรนิวาส | Wanon Niwat | | | | | | | | 0.0 | 946.4 | |
| 15.อ.ส่วางแดนดิน | Sawang Daen Din | | | | | | | | 0.0 | .. | |
| 16.อ.พรรณานิคม | Phanna Nikhom | | | | 8.3 | | | | 8.3 | 1222.0 | |
| 17.จ.นครพนม | Nakhon Phanom* | 3.0 | T | T | 4.8 | 5.4 | | 19.0 | 32.2 | 1859.3 | +618.6 |
| 18.อ.บ้านแพง | Ban Phaeng | 2.4 | | 1.4 | 2.4 | 6.2 | | | 12.4 | 2223.6 | |
| 19.อ.ท่าอุเทน | Tha Uten | .. | .. | .. | .. | .. | .. | .. | .. | 1117.8 | |
| 20.อ.นาแก | Na Kae | 13.1 | | | | 40.5 | 2.2 | | 55.8 | 1143.1 | |
| 21.อ.ธาตุพนม | That Phanom | | | | | 15.6 | | | 15.6 | 1044.5 | |
| 22.อ.มุกดาหาร | Mukdahan* | 30.0 | T | 0.4 | | | 0.5 | | 30.9 | 775.2 | + 17.2 |
| 23.จ.กาฬสินธุ์ | Kalasin | 16.8 | | | | 33.4 | | | 50.2 | 973.0 | +112.9 |
| 24.อ.ยางตลาด | Yang Talat | 5.4 | 0.2 | | | 25.7 | 5.6 | | 36.9 | [illegible] | |
| 25.อ.สหัสขันธ์ | Sahatsakhan | 38.1 | | | | | | | 38.1 | 657.7 | |
| 26.อ.กมลาไสย | Kamalasai | 10.7 | 0.3 | | | | 31.6 | | 42.6 | 1071.0 | |
| 27.จ.ร้อยเอ็ด | Roi Et* | 16.3 | T | T | | 8.2 | 2.5 | 0.4 | 27.4 | 904.9 | +171.5 |
| 28.อ.โพนทอง | Phon Thong | .. | .. | .. | .. | .. | .. | .. | .. | .. | |
| 29.อ.ทวัชบุรี | Thawatchaburi | .. | .. | .. | .. | .. | .. | .. | .. | 910.3 | |
| 30.อ.อาจสามารถ | At Samat | .. | .. | .. | .. | .. | .. | .. | .. | 914.5 | |
| 31.อ.เสลภูมิ | Selaphum | | | | | 37.4 | | | 37.4 | 723.0 | |
| 32.อ.จตุรพักตรพิมาน | Chaturaphak Phiman | 10.2 | | | | | | | 10.2 | 519.9 | |
| 33.อ.เกษตรวิสัย | Kaset Wisai | | | | | | | | 0.0 | 680.6 | |
| 34.อ.พนมไพร | Phanom Phrai | | | | | | | | 0.0 | .. | |
| 35.อ.สุวรรณภูมิ | Suwannaphum | 8.9 | | | | 3.0 | 0.7 | | 12.6 | 883.5 | |
| 36.จ.มหาสารคาม | Maha Sarakham | 11.1 | | | | 6.9 | | | 18.0 | 931.3 | +263.6 |
| 37.อ.โกสุมพิสัย | Kosum Phisai* | 8.3 | 0.2 | | | | | | 8.5 | 901.5 | |
| 38.อ.บรบือ | Borabu | 50.0 | 2.3 | | | | | | 52.3 | 650.3 | |
| 39.อ.พยัคฆภูมิพิสัย | Phayakkhaphum Phisai | .. | .. | .. | .. | .. | .. | .. | .. | 750.5 | |
| 40.จ.ขอนแก่น | Khon Kaen* | 3.3 | T | T | | 17.5 | T | | 20.8 | 738.1 | + 98.5 |

| สถานีฝน | Station | วันที่และจำนวนน้ำฝนเป็นมิลลิเมตร Date and amount of rainfall in m.m. กรกฎาคม July | | | | สิงหาคม August | | | ฝนรวม ม.ม. Total m.m. | ฝนรวมตั้งแต่ 1 ม.ค. Accumulative rain-fall Since Jan.1 ฝนจริง Actual | สูง(+)ต่ำ(-)กว่าปกติ Above(+) Below(-) Normal |
|---|---|---|---|---|---|---|---|---|---|---|---|
| | | 28 | 29 | 30 | 31 | 1 | 2 | 3 | | | |
| 41.อ.ภูเวียง | Phu Wiang | 1.8 | | | | 11.9 | | | 13.7 | 730.6 | |
| 42.อ.ชุมแพ | Chum Phae | 5.6 | | | | | 2.5 | | 8.1 | 655.0 | |
| 43.อ.มัญจากีรี | Mancha Khiri | | | | | | | | 0.0 | 541.7 | |
| 44.อ.ชนบท | Chonnabot* | 2.8 | T | | | | | | 2.8 | 647.6 | |
| 45.อ.บ้านไผ่ | Ban Phai | 5.6 | 0.7 | | | | 0.6 | | 6.9 | 596.0 | |
| 46.อ.พล | Phon | | | | | | | | 0.0 | 547.7 | |
| 47.จ.ชัยภูมิ | Chaiyaphum* | 4.3 | 0.2 | | | | T | | 4.5 | 700.1 | +157.1 |
| 48.อ.ภูเขียว | Phu Khieo | | | | | | | | 0.0 | 466.4 | |
| 49.อ.คอนสวรรค์ | Khon Sawan | 5.3 | | | | | | | 5.3 | 686.4 | |
| 50.อ.จัตุรัส | Chatturat | T | | | | | | | T | 729.9 | |
| 51.อ.บำเหน็จณรงค์ | Bamnet Narong | | | | | | | | 0.0 | .. | |
| 52.จ.นครราชสีมา | Nakhon Ratchasima* | 0.6 | T | 1.0 | | | | 0.3 | 1.9 | 543.9 | - 5.1 |
| 53.อ.บัวใหญ่ | Bua Yai | 25.8 | 2.6 | | | | | | 28.4 | 606.7 | |
| 54.อ.คง | Khong | T | 1.1 | | | | | | 1.1 | 713.2 | |
| 55.อ.ด่านขุนทด | Dan Khun Thot | | | | | 4.5 | | | 4.5 | 445.1 | |
| 56.อ.โนนไทย | Non Thai | | | | | | | | 0.0 | 648.9 | |
| 57.อ.โนนสูง | Non Sung | | | | | | | | 0.0 | 385.7 | |
| 58.อ.พิมาย | Phimai | 6.2 | | | | 2.8 | | | 9.0 | 668.4 | |
| 59.อ.สีคิ้ว | Sikhiu | | | | | | | | 0.0 | .. | |
| 60.อ.สูงเนิน | Sung Noen | | | | | | | | 0.0 | 466.2 | |
| 61.อ.ปักธงชัย | Phak Thong Chai | | | | | | | | 0.0 | 601.2 | |
| 62.อ.โชคชัย | Chok Chai* | 1.2 | | 0.1 | | | | | 1.3 | 535.1 | |
| 63.อ.ครบุรี | Khon Buri | 12.8 | | | | 1.1 | | | 13.9 | 618.9 | |
| 64.จ.บุรีรัมย์ | Buri Ram | | | | | | | | 0.0 | 732.4 | + 21.4 |
| 65.อ.ศุภไชยง | Phutthaisong | 5.1 | | | | 0.7 | | | 5.8 | 721.3 | |
| 66.อ.สตึก | Satuk | 7.2 | | | | 7.4 | 3.2 | | 17.8 | 689.2 | |
| 67.อ.ลำปลายมาศ | Lam Plai Mat | | | | | | | | 0.0 | 741.7 | |
| 68.อ.นางรอง | Nang Rong* | 2.2 | T | | | 1.5 | | | 3.7 | 767.1 | |
| 69.จ.สุรินทร์ | Surin* | 6.1 | 0.5 | 0.2 | | 0.7 | 22.4 | | 29.9 | 684.8 | +131.8 |
| 70.อ.รัตนบุรี | Rattanaburi | 7.2 | | | | 12.4 | | | 19.6 | 928.9 | |
| 71.อ.ท่าตูม | Tha Tum* | 8.2 | 0.1 | T | | 28.9 | 10.3 | | 47.5 | 844.7 | |
| 72.อ.ศีขรภูมิ | Sikhoraphum | | | | | 19.8 | | | 19.8 | .. | |
| 73.อ.ปราสาท | Prasat | 4.3 | | | | 31.3 | | | 35.6 | 606.2 | |
| 74.อ.สังขะ | Sangkha | 9.8 | | | | | | | 9.8 | 541.7 | |
| 75.จ.ศรีสะเกษ | Si Sa Ket | | | | | | | | 0.0 | 707.7 | + 58.9 |
| 76.อ.ราษีไศล | Rasi Salai | | | | | 10.4 | | | 10.4 | 518.8 | |
| 77.อ.อุทุมพรพิสัย | Uthumphon Phisai | | | | | | | | 0.0 | 480.0 | |
| 78.อ.กันทรารมย์ | Kanthararom | 4.9 | | | | 57.1 | 6.6 | | 68.6 | 968.9 | |
| 79.อ.ขุขันธ์ | Khukhan | | | | | 60.5 | 20.8 | | 81.3 | 678.5 | |
| 80.อ.กันทรลักษ์ | Kantharalak | 11.2 | | | | | | | 11.2 | 493.2 | |
| 81.จ.อุบลราชธานี | Ubon Ratchathani* | 12.9 | 0.1 | T | 0.9 | 26.6 | 1.1 | 4.2 | 45.8 | 1064.7 | +156.8 |

| สถานีฝน | Station | วันที่และจำนวนน้ำฝนเป็นมิลลิเมตร Date and amount of rainfall in m. m. กรกฎาคม July | | | | สิงหาคม August | | | ฝนรวม มม. Total m. m. | ฝนรวมตั้งแต่ 1 ม.ค. Accumulative rain-fall Since Jan. 1 ฝนจริง Actual | สูง(+)ต่ำ(-) กว่าปกติ Above(+) Below(-) Normal |
|---|---|---|---|---|---|---|---|---|---|---|---|
| | | 28 | 29 | 30 | 31 | 1 | 2 | 3 | | | |
| 82.อ.เขมราฐ | Khemarat | 10.5 | | | | 23.3 | 2.2 | | 36.0 | 909.7 | |
| 83.อ.อำนาจเจริญ | Amnat Charoen | | | | 9.0 | 42.0 | | | 51.0 | 923.6 | |
| 84.อ.ยโสธร | Yasothon | 20.4 | | | 22.1 | 30.3 | | | 72.7 | 1059.4 | |
| 85.อ.ค้ำชื่อนแก้ว | Kham Khuan Kaeo | .. | .. | .. | .. | .. | .. | .. | .. | .. | |
| 86.อ.กระการพืชผล | Trakan Phutphon | 8.8 | | | 29.4 | 28.2 | | | 66.4 | 912.5 | |
| 87.อ.มหาชนะชัย | Maha Chana Chai | 8.8 | | | | 11.8 | | | 20.6 | 868.7 | |
| 88.อ.เขื่องใน | Khuang Nai | 10.0 | | | 2.0 | 28.5 | | | 40.5 | 1040.8 | |
| 89.อ.โขงเจียม | Khong Chiam | 55.0 | 24.5 | | 70.3 | 71.2 | | | 221.0 | 1272.0 | |
| 90.อ.เดชอุดม | Det Udom | 12.2 | | | | 28.1 | 4.3 | | 44.6 | 961.3 | |
| ภาคกลาง | Central Part | | | | | | | | | | |
| 1.จ.นครสวรรค์ | Nakhon Sawan* | T | 0.4 | 0.6 | | 19.4 | | | 20.4 | 669.1 | + 70.2 |
| 2.อ.บรรพตพิสัย | Banphot Phisai | | | | | | | | 0.0 | 587.0 | |
| 3.อ.ตากฟ้า | Takhli | | | | | | | | 0.0 | 567.5 | |
| 4.อ.ลาดยาว | Lat Yao | | | | | 2.6 | | | 2.6 | 523.0 | |
| 5.อ.ชุมแสง | Chumsaeng | 0.3 | 0.1 | T | T | 15.3 | | | 15.7 | 483.8 | |
| 6.อ.หนองบัว | Nong Bua | | | | | | | | 0.0 | .. | |
| 7.อ.ท่าตะโก | Tha Tako | | | | | | | | 0.0 | 461.0 | |
| 8.อ.พยุหะคีรี | Phayuha Khiri | | | | | | | | 0.0 | 592.1 | |
| 9.จ.อุทัยธานี | Uthai Thani | | | | | | | | 0.0 | .. | .. |
| 10.อ.สว่างอารมณ์ | Sawang Arom | | | | | | | | 0.0 | .. | |
| 11.อ.หนองฉาง | Nong Chang | | | | | | | | 0.0 | 833.1 | |
| 12.อ.ทัพทัน | Thab Than | | | | | | | | 0.0 | 623.3 | |
| 13.อ.หนองขาหย่าง | Nong Khayang | | | | | | | | 0.0 | 533.2 | |
| 14.อ.บ้านไร่ | Ban Rai | | | | | | | | 0.0 | .. | |
| 15.จ.ชัยนาท | Chainat | | | | | 4.2 | 6.1 | | 10.3 | 387.6 | -220.3 |
| 16.อ.มโนรมย์ | Manorom | | | | | | | | 0.0 | 414.3 | |
| 17.อ.วัดสิงห์ | Wat Sing | | | | | 2.8 | | | 2.8 | 483.3 | |
| 18.จ.สิงห์บุรี | Sing Buri | | | | | | | | 0.0 | 401.2 | -144.1 |
| 19.อ.อินทร์บุรี | In Buri | | | | | | | | 0.0 | 510.7 | |
| 20.อ.บางระจัน | Bang Rachan | | | | | | | | 0.0 | 539.0 | |
| 21.อ.พรหมบุรี | Phrom Buri | | | | | | | | 0.0 | 643.2 | |
| 22.จ.ลพบุรี | Lopburi* | 2.3 | T | 0.7 | 5.6 | | T | 1.6 | 10.2 | 525.2 | -120.7 |
| 23.อ.บ้านหมี่ | Ban Mi | 0.7 | 1.1 | 1.4 | | 0.3 | | | 3.5 | 395.4 | |
| 24.อ.ชัยบาดาล | Chai Badan | 0.4 | 0.3 | | | 5.8 | | | 6.5 | 685.0 | |
| 25.อ.บัวชุม | Bua Chum* | 0.7 | | | | | | | 0.7 | 558.8 | |
| 26.อ.ท่าวุ้ง | Tha Wung | | | | | | | | 0.0 | 546.6 | |
| 27.อ.โคกสำโรง | Khok Samrong | | | | | | | | 0.0 | 600.3 | |
| 28.จ.สุพรรณบุรี | Suphan Buri* | 9.0 | | | | | T | T | 9.0 | 576.0 | + 21.7 |
| 29.อ.ดอนเจดีย์ | Don Chedi | | | | | | | | 0.0 | 345.8 | |
| 30.อ.เดิมบางนางบวช | Doembang Nangbuat | | | | | | | | 0.0 | 562.9 | |
| 31.อ.สามชุก | Sam Chuk | | | | | | | | 0.0 | 402.0 | |

| สถานีฝน | Station | วันที่และจำนวนน้ำฝนเป็นมิลลิเมตร Date and amount of rainfall in m.m. กรกฎาคม July | | | | สิงหาคม August | | | ฝนรวม m.m. Total m.m. | ฝนรวมตั้งแต่ 1 ม.ค. Accumulative rain-fall Since Jan.1 | |
|---|---|---|---|---|---|---|---|---|---|---|---|
| | | 28 | 29 | 30 | 31 | 1 | 2 | 3 | | ฝนจริง Actual | สูง(+)ต่ำ(-)กว่าปกติ Above(+) Below(-) Normal |
| 32.อ.ศรีประจันต์ | Si Prachan | | | | | | | | 0.0 | 479.2 | |
| 33.อ.บางปลาม้า | Bang Pla Ma | 18.8 | | | | | | | 18.8 | 550.0 | |
| 34.อ.สองพี่น้อง | Song Phi Nong | | | | | | | | 0.0 | 266.6 | |
| 35.จ.อ่างทอง | Ang Thong | 3.8 | | | | | | | 3.8 | 496.0 | -204.9 |
| 36.อ.โพธิ์ทอง | Pho Thong | 5.4 | | | | | | | 5.4 | 695.6 | |
| 37.อ.ไชโย | Chaiyo | | | | | | | | 0.0 | .. | |
| 38.อ.วิเศษชัยชาญ | Viset Chai Chan | | | | | | | | 0.0 | .. | |
| 39.อ.ป่าโมก | Pa Mok | 12.1 | | | | | | | 12.1 | 587.2 | |
| 40.จ.สระบุรี | Saraburi | | | | | | | | 0.0 | 1019.3 | +238.3 |
| 41.อ.พระพุทธบาท | Phra Phutthabat | | | | | | | | 0.0 | 335.1 | |
| 42.อ.บ้านหมอ | Ban Mo | | | | | | | | 0.0 | 699.7 | |
| 43.อ.หนองแค | Nong Khae | | 10.7 | | | | | | 10.7 | 686.7 | |
| 44.อ.แก่งคอย | Kaeng Khoi | 22.9 | | | | | 2.0 | | 24.9 | 874.6 | |
| 45.จ.พระนครศรีอยุธยา | Ayutthaya | 11.2 | | | | | 5.1 | | 16.3 | .. | .. |
| 46.อ.ท่าเรือ | Tha Rua | 17.5 | | | | | 0.4 | | 17.9 | 875.0 | |
| 47.อ.ผักไห่ | Phak Hai | 19.5 | | | | | | | 19.5 | 488.4 | |
| 48.อ.บางบาล | Bang Ban | 28.3 | | | | | | | 28.3 | 503.8 | |
| 49.อ.บางไทร | Bang Sai | 11.8 | | | 2.9 | | | | 14.7 | 490.0 | |
| 50.อ.เสนา | Sena | .. | .. | .. | .. | .. | .. | .. | .. | .. | |
| 51.อ.บางปะอิน | Bang Pa-in | 13.4 | | | 1.1 | | | | 13.5 | 310.5 | |
| 52.จ.ปทุมธานี | Pathum Thani | | | | | 8.5 | 4.1 | | 12.6 | 532.7 | -246.5 |
| 53.อ.ธัญบุรี | Thanyaburi | 5.0 | | | | 3.9 | 2.8 | | 11.7 | 530.3 | |
| 54.อ.รังสิต | Rangsit | 4.0 | | | | 0.5 | 3.8 | | 8.3 | 522.0 | |
| 55.จ.นนทบุรี | Nonthaburi | .. | .. | .. | .. | .. | .. | .. | .. | 521.6 | -133.2 |
| 56.อ.บางบัวทอง | Bang Bua Thong | | T | | 0.3 | | | | 0.3 | 504.8 | |
| 57.จ.ธนบุรี | Thon Buri | 0.6 | | | | | | | 0.6 | 524.5 | - 36.9 |
| 58.อ.บางขุนเทียน | Bang Khun Thian | 4.2 | | | | | | | 4.2 | 422.2 | |
| 59.อ.ทิ้งจัน | Taling Chan | | | | | 10.4 | 22.5 | | 32.9 | .. | |
| 60.จ.พระนคร | Phra Nakhon* | 1.1 | 0.2 | T | T | 10.5 | 1.7 | T | 13.5 | 515.5 | -228.3 |
| 61.สนามบินดอนเมือง | Don Muang Air-port* | 4.6 | T | 0.1 | | 3.1 | 5.1 | 0.2 | 13.1 | 458.5 | -299.8 |
| 62.อ.บางเขน | Bang Khen* | 0.7 | T | | | 7.7 | 2.9 | 0.9 | 12.2 | 538.6 | |
| 63.อ.มีนบุรี | Min Buri | 2.9 | | | | 9.4 | 3.8 | | 16.1 | 596.7 | |
| 64.อ.ลาดกระบัง | Lat Krabang | 17.2 | | | | 12.1 | | | 29.3 | 633.3 | |
| 65.ศูนย์วิจัยบางนา | Bang Na* | 5.0 | | | | 6.2 | 1.9 | 0.5 | 13.6 | 488.7 | |
| 66.จ.กาญจนบุรี | Kanchanaburi* | 1.2 | | | T | | 5.6 | | 6.8 | 545.7 | + 15.0 |
| 67.เหนือเขื่อนศรีนครินทร์ | Pilok | 47.2 | 22.4 | | | | | | 69.6 | 1500.5 | |
| 68.อ.สังขละบุรี | Sangkhla Buri | .. | .. | .. | .. | .. | .. | .. | .. | .. | |
| 69.อ.ทองผาภูมิ | Thong Pha Phum* | 25.3 | 9.4 | 0.9 | T | 1.7 | 42.9 | 16.8 | 97.0 | 1251.3 | |
| 70.อ.ศรีสวัสดิ์ | Si Sawat | .. | .. | .. | .. | .. | .. | .. | .. | .. | |
| 71.อ.บ่อพลอย | Bo Phloi | .. | .. | .. | .. | .. | .. | .. | .. | .. | |
| 72.อ.ไทรโยค | Sai Yok | .. | .. | .. | .. | .. | .. | .. | .. | .. | |

| สถานีฝน | Station | วันที่และจำนวนน้ำฝนเป็นมิลลิเมตร Date and amount of rainfall in m.m. กรกฎาคม July | | | | สิงหาคม August | | | ฝนรวม ม.ม. Total m.m. | ฝนรวมตั้งแต่ 1 ม.ค. Accumulative rain-fall Since Jan.1 | |
|---|---|---|---|---|---|---|---|---|---|---|---|
| | | 28 | 29 | 30 | 31 | 1 | 2 | 3 | | ฝนจริง Actual | สูง(+)ต่ำ(-) กว่าปกติ Above(+) Below(-) Normal |
| 73.อ.พนมทวน | Phanom Thuan | 10.5 | | | | | | | 10.5 | .. | |
| 74.อ.ท่าม่วง | Tha Muang | 6.3 | | | | 1.5 | | | 7.8 | 375.1 | |
| 75.อ.ท่ามะกา | Tha Maka | .. | .. | .. | .. | .. | .. | .. | .. | .. | |
| 76.จ.นครปฐม | Nakhon Pathom | 3.2 | | | | | | | 3.2 | 365.0 | -261.4 |
| 77.อ.กำแพงแสน | Kamphaeng Saen | | | | | | | | 0.0 | .. | |
| 78.อ.นครชัยศรี | Nakhon Chaisi | | | | | | | | 0.0 | 225.5 | |
| 79.จ.ราชบุรี | Ratchaburi | | | | | | | | 0.0 | 458.1 | - 52.3 |
| 80.อ.บ้านโป่ง | Ban Pong | | | | | | 4.7 | | 4.7 | 450.6 | |
| 81.อ.โพธาราม | Photharam | | | | | | 2.2 | | 2.2 | 506.2 | |
| 82.อ.ดำเนินสะดวก | Damnoen Saduak | 8.0 | | | | | | | 8.0 | 475.5 | |
| 83.อ.ปากท่อ | Pak Tho | | | | | | | | 0.0 | 518.2 | |
| 84.จ.สมุทรสงคราม | Samut Songkham | 3.2 | | 2.4 | | 3.8 | | | 9.4 | 482.8 | + 6.2 |
| 85.อ.บางคนที | Bang Khonthi | 1.8 | | | | | | | 1.8 | 614.7 | |
| 86.อ.อัมพวา | Amphava | | | | | | | | 0.0 | .. | |
| 87.จ.สมุทรสาคร | Samut Sakhon | | | | | | | | 0.0 | 397.4 | - 258.2 |
| 88.จ.สมุทรปราการ | Samut Prakan | 5.1 | | | | | | | 5.1 | 427.2 | - 392.5 |
| 89.อ.พระประแดง | Phra Pradaeng | .. | .. | .. | .. | .. | .. | .. | .. | .. | |
| 90.อ.บางพลี | Bang Phli | 3.2 | | | | | | | 3.2 | 627.7 | |
| <u>ภาคตะวันออก</u> | <u>Eastern Part</u> | | | | | | | | | | |
| 1.จ.นครนายก | Nakhon Nayok | 29.6 | | 5.2 | 14.7 | 1.8 | 2.3 | | 53.6 | 1055.6 | - 20.9 |
| 2.อ.บ้านนา | Ban Na | .. | .. | .. | .. | .. | .. | .. | .. | 1134.0 | |
| 3.อ.ปากพลี | Pak Phli | 12.3 | | | 7.0 | 5.8 | | | 25.1 | 973.2 | |
| 4.จ.ปราจีนบุรี | Prachin Buri* | 27.8 | | 0.5 | 15.2 | 7.5 | 33.5 | 13.1 | 97.6 | 1289.0 | +274.8 |
| 5.อ.บ้านสร้าง | Ban Sang | | T | | 31.1 | | 22.3 | | 53.4 | 786.8 | |
| 6.อ.ศรีมหาโพธิ | Si Maha Phot | 42.0 | | | | 5.8 | | | 47.8 | 761.5 | |
| 7.อ.กบินทร์บุรี | Kabin Buri | 13.7 | | | | 5.2 | 9.2 | | 28.1 | 1038.3 | |
| 8.อ.สระแก้ว | Sakaeo | 38.0 | | | 1.5 | 10.0 | 54.5 | | 104.0 | 831.6 | |
| 9.อ.วัฒนานคร | Watthana Nakhon | 16.9 | | | 3.9 | 21.7 | 11.2 | | 53.7 | 849.2 | |
| 10.อ.อรัญประเทศ | Aranyaprathet* | 11.0 | 0.4 | | 3.7 | 9.7 | 8.1 | 30.5 | 63.4 | 798.1 | -112.8 |
| 11.จ.ฉะเชิงเทรา | Chachoengsao | | | | | | 4.1 | | 4.1 | 320.7 | -341.2 |
| 12.อ.บ้านโพธิ์ | Ban Pho | .. | .. | .. | .. | .. | .. | .. | .. | 533.4 | |
| 13.จ.ชลบุรี | Chon Buri* | 0.5 | | | | | 2.4 | 0.7 | 3.6 | 400.1 | -345.0 |
| 14.อ.พานทอง | Phan Thong | | | | | | | | 0.0 | 605.2 | |
| 15.อ.พนัสนิคม | Phanat Nikhom | | | | | | | | 0.0 | .. | |
| 16.อ.บ้านบึง | Ban Bung | | | | | | | | 0.0 | 372.8 | |
| 17.อ.เกาะสีชัง | Ko Sichang* | 1.6 | | | | | 2.6 | | 4.2 | 419.7 | |
| 18.อ.ศรีราชา | Si Racha | | | | | | | | 0.0 | 462.8 | |
| 19.อ.สัตหีบ | Sattahip* | 2.5 | T | | | | 0.4 | | 2.9 | 582.6 | + 1.5 |
| 20.จ.ระยอง | Rayong* | 1.6 | | | | | 1.7 | | 3.3 | 1144.1 | +490.0 |
| 21.อ.บ้านค่าย | Ban Khai | | | | | | | | 0.0 | 944.4 | |
| 22.อ.แกลง | Klaeng | 26.1 | | | | | 2.2 | | 28.3 | 480.9 | |

| สถานีฝน | Station | วันที่และจำนวนน้ำฝนเป็นมิลลิเมตร Date and amount of rainfall in m.m. กรกฎาคม July | | | | สิงหาคม August | | | ฝนรวม m.m. Total m.m. | ฝนรวมตั้งแต่ 1 ม.ค. Accumulative rain-fall Since Jan.1 ฝนจริง Actual | สูง(+)ต่ำ(-) กว่าปกติ Above(+) Below(-) Normal |
|---|---|---|---|---|---|---|---|---|---|---|---|
| | | 28 | 29 | 30 | 31 | 1 | 2 | 3 | | | |
| 23.จ.จันทบุรี | Chanthaburi* | 13.4 | | | | | 0.5 | | 13.9 | 2248.7 | +580.9 |
| 24.อ.ท่าใหม่ | Tha Mai | 6.2 | | | | | | | 6.2 | 1847.3 | |
| 25.อ.มะขาม | Makham | | | | | | | | 0.0 | .. | |
| 26.อ.ขลุง | Khlung | | | | | | | | 0.0 | 1877.7 | |
| 27.จ.ตราด | Trat | 38.4 | | | | | | | 38.4 | 3555.9 | +1508.4 |
| 28.อ.เขาสมิง | Khao Saming | 38.0 | | | | | 2.3 | | 40.3 | 2430.1 | |
| 29.อ.แหลมงอบ | Laem Ngop* | .. | .. | .. | .. | .. | .. | .. | .. | .. | |
| 30.อ.คลองใหญ่ | Khlong Yai* | 29.4 | 2.4 | T | | 0.3 | 18.1 | | 50.2 | 3691.2 | +1121.5 |
| <u>ภาคใต้</u> | <u>Southern Part</u> | | | | | | | | | | |
| 1.จ.เพชรบุรี | Phetchaburi | 4.9 | | | | | | | 4.9 | 460.3 | + 48.6 |
| 2.อ.บ้านแหลม | Ban Laem | 3.6 | | | | 1.6 | 1.0 | | 6.2 | 582.5 | |
| 3.อ.บ้านลาด | Ban Lat | | | | | | | | 0.0 | 392.4 | |
| 4.อ.ชะอำ | Cha-am | | | | | | | | 0.0 | 331.1 | |
| 5.จ.ประจวบคีรีขันธ์ | Prachuap Khiri Khan* | 1.8 | | 1.0 | 0.1 | 0.5 | 1.4 | 0.4 | 5.2 | 744.8 | +235.0 |
| 6.อ.กุยบุรี | Kui Buri | .. | .. | .. | .. | .. | .. | .. | .. | .. | |
| 7.อ.หัวหิน | Hua Hin* | 7.5 | | | 0.3 | 0.2 | T | | 8.0 | 331.5 | - 99.8 |
| 8.จ.ชุมพร | Chumphon* | 0.9 | 0.9 | 0.4 | 2.7 | | 0.7 | 0.7 | 6.3 | 1027.7 | + 50.9 |
| 9.อ.ท่าแซะ | Tha Sae | | | | 9.8 | | | | 9.8 | 1166.7 | |
| 10.อ.สวี | Sawi | | | | | | | | 0.0 | 696.9 | |
| 11.อ.หลังสวน | Lang Suan | | | | | | | | 0.0 | 1003.7 | |
| 12.จ.สุราษฎร์ธานี | Surat Thani | | | | | | | | 0.0 | 435.2 | -188.1 |
| 13.อ.ไชยา | Chaiya | | | | | | | | 0.0 | 419.5 | |
| 14.อ.เกาะสมุย | Ko Samui* | | | | | | | | 0.0 | 671.2 | |
| 15.อ.พุนพิน | Phunphin | | | | | | | | 0.0 | 431.1 | |
| 16.อ.บ้านนาสาร | Ban Na San | | | | | | | | 0.0 | 626.1 | |
| 17.จ.นครศรีธรรมราช | Nakhon Si Thammarat* | | 0.3 | | | | | | 0.3 | 478.2 | -641.5 |
| 18.อ.สิชล | Sichon | | | | | | | | 0.0 | 677.6 | |
| 19.อ.ท่าศาลา | Tha Sala | | | | | | | | 0.0 | 585.2 | |
| 20.อ.ชะอวด | Chawang | | | | | | | | 0.0 | 748.8 | |
| 21.อ.ทุ่งสง | Thung Song | | | | | | | | 0.0 | .. | |
| 22.อ.ร่อนพิบูลย์ | Ron Phibun | | | | | | | | 0.0 | .. | |
| 23.อ.ปากพนัง | Pak Phanang | | | | | | | | 0.0 | .. | |
| 24.จ.พัทลุง | Phatthalung | | | | | | | | 0.0 | .. | .. |
| 25.อ.เขาชัยสน | Khao Chaison | | | | | | | | 0.0 | 766.4 | |
| 26.จ.สงขลา | Songkhla* | | | | 0.6 | 8.5 | | | 9.1 | 544.5 | - 74.9 |
| 27.อ.รัตภูมิ | Rattaphum | | | | 12.0 | | | | 12.0 | 799.1 | |
| 28.อ.หาดใหญ่ | Hat Yai | | | | | 5.0 | | | 5.0 | 381.0 | |
| 29.อ.สะเดา | Sadao | | | | | | | | 0.0 | 766.0 | |
| 30.จ.ปัตตานี | Pattani* | | T | 0.3 | 2.4 | | 4.8 | T | 7.5 | 578.8 | +150.9 |
| 31.อ.หนองจิก | Nong Chik | | | | 10.0 | | | | 10.0 | .. | |
| 32.อ.ยะหริ่ง | Yaring | | | | | | | | 0.0 | .. | |

| สถานีฝน | Station | วันที่และจำนวนน้ำฝนเป็นมิลลิเมตร Date and amount of rainfall in m.m. กรกฎาคม July | | | | สิงหาคม August | | | ฝนรวม ม.ม. Total m.m. | ฝนรวมตั้งแต่ 1 ม.ค. Accumulative rain-fall Since Jan. 1 ฝนจริง Actual | สูง(+)ต่ำ(-) กว่าปกติ Above(+) Below(-) Normal |
|---|---|---|---|---|---|---|---|---|---|---|---|
| | | 28 | 29 | 30 | 31 | 1 | 2 | 3 | | | |
| 33.ส.ปะนาเระ | Panare | | | | | | 18.3 | | 18.3 | 510.6 | |
| 34.ย.ยะลา | Yala | | | | T | | 0.7 | | 0.7 | .. | .. |
| 35.ส.เบตง | Betong | | | | | | | | 0.0 | 1266.6 | |
| 36.ส.บันนังสตา | Bannang Satar | | | | | | 1.9 | | 1.9 | 625.9 | |
| 37.ย.นราธิวาส | Narathiwat* | | 5.1 | 3.9 | | | 6.9 | | 15.9 | 815.7 | -272.6 |
| 38.ส.ยี่งอ | Yi-ngo | | | | | | | | 0.0 | 580.9 | |
| 39.ส.รามแดะ | Ramae | | | | | | | | 0.0 | 621.1 | |
| 40.ส.ตากใบ | Tak Bai | | | | | | | | 0.0 | 551.2 | |
| 41.ย.ระนอง | Ranong* | | | 3.4 | 11.7 | 0.7 | 0.7 | 1.3 | 17.8 | 2292.5 | -175.7 |
| 42.ส.กระบุรี | Kra Buri | .. | .. | .. | .. | .. | .. | .. | .. | 1171.2 | |
| 43.ย.พังงา | Phangnga | | 4.9 | 1.5 | 3.2 | 2.6 | | | 12.2 | 1960.2 | +606.5 |
| 44.ส.กะปง | Kapong | | 16.6 | | 9.7 | | | | 26.3 | 1871.9 | |
| 45.ส.ตะกั่วป่า | Takua Pa | | | | 2.1 | | | | 2.1 | 1435.5 | |
| 46.ส.ท้ายเหมือง | Thai Muang | | 2.2 | 1.4 | 2.5 | 0.6 | 6.9 | | 13.6 | 1630.6 | |
| 47.ส.ตะกั่วทุ่ง | Takua Thung | 2.4 | 4.7 | 4.0 | | | | | 11.1 | 1501.3 | |
| 48.ย.ภูเก็ต | Phuket* | | 8.0 | T | 4.0 | | | | 12.0 | 1219.3 | + 21.8 |
| 49.สนามบินภูเก็ต | Phuket Air-port* | | | 3.0 | 2.0 | 0.8 | | | 5.8 | | |
| 50.ส.ถลาง | Thalang | .. | .. | .. | .. | .. | .. | .. | .. | .. | |
| 51.ย.กระบี่ | Krabi | | 4.1 | | | | 15.6 | | 19.7 | 1095.4 | .. |
| 52.ส.อ่าวลึก | Ao Luk | .. | .. | .. | .. | .. | .. | .. | .. | .. | |
| 53.ส.คลองท่อม | Khlong Tom | 0.4 | 3.4 | 3.9 | | | | | 7.7 | 1338.3 | |
| 54.สนามบินตรัง | Trang Air-port* | | 6.1 | 6.7 | 5.7 | 4.8 | 0.6 | | 24.1 | 1095.7 | -193.0 |
| 55.ส.สิเกา | Sikao | | 3.2 | T | T | | | | 3.2 | 1261.2 | |
| 56.ส.ย่านตาขาว | Yan Ta Khao | | 21.8 | | 15.3 | | | | 37.1 | 1016.8 | |
| 57.ส.ปะเหลียน | Palian | | | | | | 17.4 | | 17.4 | 830.9 | |
| 58.ย.สตูล | Satun | | | | 10.8 | | | | 10.8 | 967.2 | -140.2 |
| 59.ส.ทุ่งหว้า | Thung Wa | | 1.0 | 1.0 | 5.5 | | | | 7.5 | .. | |
| 60.ส.ละงู | Langu | | | | | | | | 0.0 | 1075.2 | |

**หมายเหตุ** ช่องว่าง ไม่มีฝนตก
* สถานีตรวจอากาศ
T ฝนเล็กน้อยวัดไม่ได้
.. ไม่มีรายงาน

**Remark** Blank No rain
* Synoptic Station
T Trace
.. No report.

อุณหภูมิสูงสุดและต่ำสุดประจำวันที่ ๒๘ กรกฎาคม – ๓ สิงหาคม ๒๔๑๒

Daily Max. and Min. Temperature 28 July – 3 August 1969

| สถานี | Station | อุณหภูมิสูงสุดและต่ำสุดเป็นองศา ซ. Max. and Min. Temperature in degree C. 28 | 29 | 30 | 31 | 1 | 2 | 3 | เฉลี่ยสูงสุด ต่ำสุด Average Max. Min. | เฉลี่ยในสัปดาห์ Weekly Mean | ค่าปกติประจำเดือน Monthly Normal |
|---|---|---|---|---|---|---|---|---|---|---|---|
| **ภาคเหนือ** | **Northern Part** | | | | | | | | | | |
| 1.จ.เชียงราย | Chiang Rai | 30.9<br>22.4 | 31.4<br>22.9 | 30.2<br>23.0 | 25.4<br>22.5 | 25.2<br>21.5 | 29.0<br>22.0 | 32.5<br>22.2 | 29.2<br>22.4 | 25.8 | 26.9 |
| 2.จ.แม่ฮ่องสอน | Mae Hong Son | 31.0<br>24.2 | 28.0<br>23.7 | 29.5<br>23.5 | 27.5<br>23.5 | 26.0<br>23.0 | 29.2<br>23.3 | 32.2<br>23.1 | 29.1<br>23.5 | 26.3 | 27.0 |
| 3.จ.เชียงใหม่ | Chiang Mai | 29.7<br>23.5 | 30.0<br>23.6 | 32.5<br>23.2 | 27.2<br>24.1 | 25.4<br>22.7 | 30.3<br>22.6 | 30.2<br>22.5 | 29.3<br>23.2 | 26.3 | 27.4 |
| 4.จ.น่าน | Nan | 30.6<br>24.1 | 31.3<br>24.8 | 30.6<br>24.7 | 28.9<br>24.8 | 28.3<br>23.3 | 30.7<br>23.5 | 32.9<br>23.2 | 30.5<br>24.1 | 27.3 | 27.9 |
| 5.อ.ท่าวังผา | Tha Wang Pha | 30.0<br>24.4 | 30.7<br>24.6 | 28.7<br>24.8 | 28.1<br>24.0 | 28.2<br>23.0 | 29.1<br>23.4 | 32.9<br>23.5 | 29.7<br>24.0 | 26.9 | .. |
| 6.จ.ลำปาง | Lampang | 31.2<br>23.2 | 30.6<br>23.9 | 31.7<br>23.4 | 28.3<br>24.4 | 27.2<br>23.0 | 31.7<br>23.0 | 32.4<br>23.3 | 30.4<br>23.5 | 27.0 | 27.9 |
| 7.อ.แม่สะเรียง | Mae Sariang | 27.1<br>23.2 | 28.1<br>22.7 | 29.0<br>22.9 | 27.0<br>22.7 | 26.1<br>23.0 | 28.8<br>22.6 | 29.8<br>22.9 | 28.0<br>22.9 | 25.5 | 26.9 |
| 8.จ.แพร่ | Phrae | 30.7<br>24.3 | 30.1<br>24.4 | 31.9<br>24.8 | 28.2<br>24.9 | 28.0<br>23.5 | 31.2<br>23.2 | 32.1<br>24.0 | 30.3<br>24.2 | 27.3 | 27.6 |
| 9.จ.อุตรดิตถ์ | Uttaradit | 30.5<br>22.5 | 30.1<br>22.3 | 32.9<br>22.5 | 29.5<br>23.5 | 28.8<br>22.2 | 32.7<br>21.5 | 33.5<br>22.2 | 31.1<br>22.4 | 26.8 | 28.5 |
| 10.เขื่อนสิริกิติ์ | Sirikit Dam | 30.2<br>24.1 | 31.1<br>24.3 | 31.5<br>24.3 | 29.9<br>24.4 | 28.3<br>24.0 | 31.2<br>23.5 | ..<br>.. | 30.4<br>24.1 | 27.3 | .. |
| 11.จ.ตาก | Tak | 28.3<br>24.2 | 29.4<br>23.6 | 31.6<br>25.2 | 26.7<br>24.3 | 29.5<br>24.0 | 30.3<br>23.4 | 31.1<br>25.0 | 29.6<br>24.2 | 26.9 | 28.3 |
| 12.จ.พิษณุโลก | Phitsanulok | 31.2<br>23.8 | 29.3<br>24.4 | 31.6<br>24.6 | 30.1<br>25.0 | 31.6<br>25.0 | 33.2<br>24.0 | 33.1<br>25.2 | 31.4<br>24.6 | 28.0 | 28.5 |
| 13.อ.แม่สอด | Mae Sot | 26.8<br>22.8 | 26.7<br>22.5 | 28.5<br>23.6 | 24.6<br>22.3 | 26.4<br>23.2 | 25.3<br>21.8 | 27.0<br>22.3 | 26.5<br>22.6 | 24.6 | 26.3 |
| 14.จ.เพชรบูรณ์ | Phetchabun | 30.7<br>23.1 | 29.0<br>24.4 | 30.8<br>24.7 | 30.8<br>24.3 | 32.0<br>24.0 | ..<br>22.7 | ..<br>.. | 30.7<br>23.9 | 27.3 | 27.5 |
| 15.อ.หล่มสัก | Lom Sak | 29.9<br>23.6 | 29.1<br>24.1 | 30.2<br>24.5 | 30.8<br>24.4 | 31.8<br>24.5 | ..<br>23.0 | ..<br>.. | 30.4<br>24.0 | 27.2 | .. |
| 16.อ.วิเชียรบุรี | Wichian Buri | 29.7<br>24.5 | 30.2<br>24.3 | 31.4<br>25.3 | 32.0<br>24.9 | 32.2<br>24.7 | 31.5<br>23.7 | 31.8<br>23.3 | 31.3<br>24.4 | 27.9 | .. |
| **ภาคตะวันออกเฉียงเหนือ** | **Northeastern Part** | | | | | | | | | | |
| 1.จ.หนองคาย | Nong Khai | ..<br>23.4 | 31.7<br>.. | 30.8<br>24.6 | 30.4<br>24.8 | 32.2<br>24.6 | 32.4<br>23.0 | 34.0<br>24.6 | 31.9<br>24.2 | 28.1 | .. |
| 2.จ.เลย | Loei | 29.8<br>23.9 | 31.5<br>24.1 | 32.1<br>25.0 | 30.6<br>24.2 | 30.3<br>24.0 | 33.2<br>22.4 | 34.0<br>23.1 | 31.6<br>23.8 | 27.7 | 27.5 |
| 3.จ.อุดรธานี | Udon Thani | 28.8<br>23.5 | 30.7<br>24.6 | 30.5<br>25.5 | 30.0<br>24.5 | 32.1<br>25.1 | 32.5<br>24.4 | 33.2<br>25.0 | 31.1<br>24.7 | 27.9 | 28.4 |
| 4.จ.นครพนม | Nakhon Phanom | 26.3<br>23.7 | 29.6<br>24.2 | 30.7<br>24.2 | 29.1<br>25.1 | ..<br>24.3 | ..<br>22.8 | ..<br>25.5 | 28.9<br>24.3 | 26.6 | 27.5 |
| 5.จ.สกลนคร | Sakon Nakhon | 27.3<br>23.5 | 28.7<br>24.9 | 29.0<br>25.1 | 29.4<br>25.5 | 32.7<br>24.6 | 33.3<br>23.1 | 33.8<br>25.5 | 30.6<br>24.6 | 27.6 | 28.0 |
| 6.อ.มุกดาหาร | Mukdahan | 26.0<br>24.0 | 27.6<br>23.7 | 28.7<br>24.9 | 30.5<br>25.1 | 33.2<br>25.0 | 32.0<br>23.5 | 32.7<br>.. | 30.1<br>24.4 | 27.3 | 28.0 |
| 7.จ.ขอนแก่น | Khon Kaen | 27.0<br>24.4 | 29.0<br>24.4 | 29.7<br>25.4 | 31.6<br>24.4 | 33.0<br>24.9 | 32.4<br>23.3 | 32.5<br>25.0 | 30.7<br>24.5 | 27.6 | 28.3 |
| 8.อ.โกสุมพิสัย | Kosum Phisai | 26.9<br>23.8 | 27.7<br>24.2 | 30.6<br>24.9 | 32.5<br>24.5 | 33.5<br>24.9 | ..<br>24.7 | ..<br>.. | 30.2<br>24.5 | 27.4 | .. |
| 9.จ.ร้อยเอ็ด | Roi Et | 26.8<br>24.5 | 28.6<br>24.4 | 29.8<br>24.7 | 32.2<br>25.3 | 33.0<br>25.6 | 31.7<br>23.7 | 32.2<br>25.5 | 30.6<br>24.8 | 27.7 | 28.3 |
| 10.จ.ชัยภูมิ | Chaiyaphum | 28.2<br>24.1 | 28.0<br>24.0 | 29.0<br>24.3 | 32.1<br>25.9 | 32.0<br>24.3 | 32.3<br>23.6 | 31.9<br>24.1 | 30.5<br>24.0 | 27.3 | 27.6 |
| 11.จ.อุบลราชธานี | Ubon Ratchathani | 26.5<br>23.7 | 29.1<br>23.5 | 30.2<br>25.4 | 32.3<br>25.2 | 33.0<br>24.0 | 31.7<br>22.6 | 31.8<br>24.7 | 30.7<br>24.2 | 27.5 | 27.9 |
| 12.จ.สุรินทร์ | Surin | 26.8<br>24.3 | 28.8<br>23.8 | 29.8<br>25.0 | 32.3<br>25.2 | 33.0<br>25.0 | 32.0<br>24.5 | 31.8<br>23.8 | 30.6<br>24.5 | 27.6 | 28.2 |
| 13.อ.ท่าตูม | Tha Tum | 25.7<br>24.4 | 27.8<br>23.8 | 29.8<br>24.7 | ..<br>25.2 | 32.5<br>.. | 32.1<br>24.4 | 32.1<br>24.3 | 30.0<br>24.5 | 27.3 | .. |
| 14.อ.นางรอง | Nang Rong | 27.0<br>24.7 | 29.0<br>24.0 | 30.1<br>24.5 | 31.9<br>24.3 | 32.3<br>24.0 | ..<br>24.5 | ..<br>.. | 30.1<br>24.3 | 27.2 | .. |

| สถานี | Station | อุณหภูมิสูงสุดและต่ำสุดเป็นองศา ซ. Max. and Min. Temperature in degree C. | | | | | | | เฉลี่ยสูงสุด-ต่ำสุด Average Max. Min. | เฉลี่ยในสัปดาห์ Weekly Mean | ค่าปกติประจำเดือน Monthly Normal |
|---|---|---|---|---|---|---|---|---|---|---|---|
| | | 28 | 29 | 30 | 31 | 1 | 2 | 3 | | | |
| 15.จ.นครราชสีมา | Nakhon Ratchasima | 30.7<br>24.4 | 29.7<br>23.6 | 31.3<br>23.7 | 33.3<br>22.8 | 33.2<br>23.1 | 34.3<br>23.0 | 33.6<br>23.5 | 32.3<br>23.4 | 27.9 | 28.2 |
| 16.อ.โชคชัย | Chok Chai | ..<br>22.9 | 29.6<br>23.6 | 30.5<br>24.6 | 32.9<br>23.3 | 33.1<br>23.9 | ..<br>23.6 | ..<br>.. | 31.5<br>23.7 | 27.6 | .. |
| <u>ภาคกลาง</u> | <u>Central Part</u> | | | | | | | | | | |
| 1.จ.นครสวรรค์ | Nakhon Sawan | 31.9<br>23.8 | 32.2<br>22.7 | 32.6<br>24.2 | 32.7<br>24.3 | 34.1<br>24.5 | 34.1<br>23.0 | 33.7<br>23.5 | 33.0<br>23.7 | 28.4 | 29.0 |
| 2.จ.ลพบุรี | Lop Buri | 30.8<br>25.3 | 30.0<br>24.0 | 31.6<br>25.0 | 31.7<br>25.0 | 31.5<br>25.4 | 32.2<br>24.5 | 32.5<br>23.0 | 31.5<br>24.6 | 28.1 | 28.3 |
| 3.จ.สุพรรณบุรี | Suphan Buri | 30.6<br>25.4 | 31.2<br>24.0 | 31.7<br>25.2 | 34.2<br>25.3 | 33.4<br>26.1 | 32.5<br>25.7 | 33.0<br>25.3 | 32.4<br>25.3 | 28.9 | 28.9 |
| 4.จ.กาญจนบุรี | Kanchanaburi | 30.0<br>23.6 | 30.7<br>23.2 | 31.6<br>23.4 | 34.0<br>24.5 | 33.1<br>24.5 | 32.8<br>24.0 | 31.8<br>24.3 | 32.0<br>23.9 | 28.0 | 28.4 |
| 5.อ.ทองผาภูมิ | Thong Pha Phum | 27.4<br>23.5 | 29.9<br>22.0 | 29.3<br>23.0 | 29.6<br>23.0 | 30.2<br>23.5 | 35.0<br>23.2 | 26.6<br>22.0 | 29.7<br>22.9 | 26.3 | .. |
| 6.สนามบินดอนเมือง | Don Muang Air-port | 31.2<br>25.6 | 31.0<br>24.7 | 31.4<br>25.7 | 33.1<br>26.0 | 33.6<br>25.1 | 32.4<br>25.3 | 33.0<br>24.9 | 32.5<br>25.3 | 28.9 | 28.8 |
| 7.จ.พระนคร | Phra Nakhon | 30.6<br>26.4 | 31.7<br>25.3 | 31.9<br>26.5 | 32.0<br>25.7 | 31.8<br>25.8 | 32.0<br>25.3 | 32.5<br>25.2 | 31.8<br>25.7 | 28.8 | 28.5 |
| 8.ศูนย์วิจัยฯ บางนา | Bang Na | 30.8<br>26.7 | 31.4<br>25.2 | 32.5<br>26.0 | 32.4<br>25.6 | 32.2<br>25.8 | 32.1<br>24.8 | 32.3<br>25.3 | 32.0<br>25.6 | 28.8 | .. |
| <u>ภาคตะวันออก</u> | <u>Eastern Part</u> | | | | | | | | | | |
| 1.จ.ปราจีนบุรี | Praohin Buri | 29.0<br>24.9 | 30.0<br>24.0 | 32.3<br>25.9 | 32.0<br>25.4 | 32.1<br>23.5 | 32.0<br>24.0 | 32.0<br>23.4 | 31.3<br>24.4 | 27.9 | 28.1 |
| 2.อ.กบินทร์บุรี | Kabin Buri | 27.7<br>24.5 | ..<br>24.0 | 31.7<br>24.7 | 31.6<br>24.7 | 31.5<br>23.7 | ..<br>23.4 | ..<br>.. | 30.6<br>24.2 | 27.4 | .. |
| 3.อ.อรัญประเทศ | Aranyaprathet | 30.8<br>23.5 | 31.0<br>24.0 | 32.0<br>23.5 | 33.0<br>24.0 | 33.7<br>24.2 | 32.0<br>22.8 | 31.5<br>24.0 | 32.0<br>23.7 | 27.9 | 27.9 |
| 4.จ.ชลบุรี | Chon Buri | 29.8<br>26.0 | 30.5<br>26.2 | 31.6<br>26.0 | 32.6<br>27.2 | 32.1<br>26.5 | 32.5<br>26.4 | 32.0<br>25.0 | 31.6<br>26.2 | 28.9 | 28.4 |
| 5.อ.เกาะสีชัง | Ko Si Chang | 30.0<br>25.6 | 30.5<br>25.9 | 30.7<br>27.1 | 32.0<br>26.6 | 31.5<br>27.6 | 31.9<br>27.7 | 31.8<br>26.5 | 31.2<br>26.7 | 29.0 | 28.8 |
| 6.อ.สัตหีบ | Sattahip | 29.5<br>27.0 | 31.5<br>28.0 | 31.5<br>27.5 | 31.9<br>26.9 | 32.3<br>27.4 | 32.7<br>27.5 | ..<br>26.2 | 31.6<br>27.2 | 29.4 | 29.3 |
| 7.จ.ระยอง | Rayong | ..<br>27.2 | 31.0<br>.. | 31.0<br>28.0 | 31.6<br>27.8 | 31.6<br>28.0 | ..<br>28.0 | ..<br>.. | 31.3<br>27.8 | 29.6 | .. |
| 8.จ.จันทบุรี | Chanthaburi | 27.6<br>23.9 | 30.2<br>26.2 | 30.3<br>27.3 | 30.6<br>26.8 | 30.5<br>26.2 | 30.9<br>25.7 | 30.8<br>26.0 | 29.9<br>26.0 | 28.0 | 27.4 |
| 9.อ.คลองใหญ่ | Khlong Yai | 24.9<br>22.7 | 29.8<br>23.5 | 31.3<br>23.9 | 31.4<br>25.1 | 31.2<br>27.0 | ..<br>25.9 | ..<br>.. | 29.7<br>24.7 | 27.2 | 26.9 |
| <u>ภาคใต้</u> | <u>Southern Part</u> | | | | | | | | | | |
| 1.อ.หัวหิน | Hua Hin | 29.4<br>24.7 | 32.6<br>25.0 | 32.1<br>26.6 | 34.4<br>25.9 | 34.2<br>26.1 | 34.0<br>26.2 | 34.6<br>25.9 | 33.0<br>25.8 | 29.4 | 28.4 |
| 2.จ.ประจวบคีรีขันธ์ | Prachuab Khiri Khan | 30.7<br>24.9 | 33.2<br>25.0 | 32.5<br>24.1 | 32.6<br>24.8 | 32.6<br>25.1 | 33.0<br>25.9 | 29.7<br>24.3 | 32.0<br>24.9 | 28.5 | 28.0 |
| 3.จ.ชุมพร | Chumphon | 31.0<br>24.2 | 32.7<br>25.7 | 32.5<br>24.5 | 31.5<br>25.4 | 33.0<br>24.1 | 32.1<br>24.5 | 30.1<br>24.1 | 31.8<br>24.6 | 28.2 | 27.3 |
| 4.จ.สุราษฎร์ธานี | Surat Thani | 33.2<br>24.8 | 34.8<br>24.2 | 35.2<br>24.0 | 34.2<br>24.1 | 34.7<br>23.3 | 36.0<br>23.0 | 34.1<br>23.8 | 34.6<br>23.9 | 29.3 | 27.8 |
| 5.อ.เกาะสมุย | Ko Samui | 31.0<br>25.5 | 32.6<br>26.8 | 32.4<br>26.1 | 32.1<br>25.8 | 33.0<br>25.8 | 33.4<br>26.2 | 32.8<br>26.5 | 32.5<br>26.1 | 29.3 | .. |
| 6.จ.นครศรีธรรมราช | Nakhon Si Thammarat | 35.2<br>25.5 | 35.8<br>24.7 | 35.6<br>25.0 | 35.7<br>24.8 | 36.5<br>23.3 | 36.2<br>22.0 | 35.6<br>22.1 | 35.8<br>23.9 | 29.9 | 28.0 |
| 7.จ.สงขลา | Songkhla | 33.3<br>24.3 | 35.6<br>24.2 | 33.7<br>24.5 | 31.4<br>24.1 | 34.2<br>23.4 | 33.7<br>24.1 | 34.0<br>23.0 | 33.7<br>23.9 | 28.8 | 28.4 |
| 8.จ.ปัตตานี | Pattani | 32.8<br>23.5 | 33.3<br>25.9 | 32.7<br>24.6 | 31.5<br>23.0 | 33.2<br>22.9 | 33.1<br>24.0 | 34.0<br>22.1 | 32.9<br>23.4 | 28.2 | .. |
| 9.จ.นราธิวาส | Narathiwat | 32.5<br>24.7 | 32.1<br>24.6 | 32.4<br>23.5 | 33.6<br>23.9 | 32.5<br>23.0 | 32.4<br>24.1 | 32.2<br>21.5 | 32.5<br>23.6 | 28.1 | 27.3 |
| 10.จ.ระนอง | Ranong | 31.0<br>23.3 | 32.0<br>26.4 | 32.0<br>26.4 | 31.5<br>24.5 | 31.4<br>24.2 | 32.0<br>24.7 | 31.4<br>25.6 | 31.6<br>25.0 | 28.3 | 26.5 |
| 11.จ.ภูเก็ต | Phuket | 32.0<br>24.6 | 32.5<br>25.2 | 32.3<br>24.5 | 32.5<br>26.5 | 32.0<br>24.0 | 32.5<br>24.0 | 32.5<br>25.0 | 32.3<br>24.8 | 28.6 | 27.5 |
| 12.สนามบินภูเก็ต | Phuket Air-port | 33.0<br>24.3 | 33.4<br>25.0 | 32.8<br>27.0 | 32.0<br>26.0 | 31.6<br>26.2 | 32.5<br>27.1 | 32.6<br>27.2 | 32.6<br>26.1 | 29.4 | 27.4 |
| 13.สนามบินตรัง | Trang Air-port | 32.8<br>24.6 | 32.5<br>24.8 | 32.6<br>24.3 | 31.6<br>23.5 | 32.5<br>23.9 | 32.4<br>23.6 | 32.4<br>23.4 | 32.4<br>24.0 | 28.2 | 27.2 |

แก้ไขเพิ่มเติมรายงานอากาศประจำสัปดาห์ฉบับที่ ๓๑/๒๕๑๒ เนื่องจากได้รับรายงานภายหลัง

Correction in weekly weather report No. 31/1969 for late report rainfall data

| สถานีฝน | Station | วันที่และจำนวนน้ำฝนเป็นมิลลิเมตร Date and amount of rainfall in m.m. กรกฎาคม July 21 | 22 | 23 | 24 | 25 | 26 | 27 | ฝนรวม ม.ม. Total m.m. | ฝนรวมตั้งแต่ 1 ม.ค. Accumulative rain-fall Since Jan. 1: ฝนจริง Actual | สูง(+) ต่ำ(-) กว่าปกติ Above(+) Below(-) Normal |
|---|---|---|---|---|---|---|---|---|---|---|---|
| **ภาคเหนือ** | **Northern Part** | | | | | | | | | | |
| 3. อ.เชียงแสน | Chiang Saen | | | | | | | 58.1 | 121.5 | 867.2 | |
| 4. อ.เชียงของ | Chiang Kheng | | | | | | | 26.7 | 79.0 | 892.5 | |
| 7. อ.เทิง | Theeng | | | | | | | 22.6 | 53.3 | 602.7 | |
| 11. อ.เวียงป่าเป้า | Wiang Pa Pao | | | | | | 25.7 | | 44.9 | 444.2 | |
| 14. อ.ปาย | Pai | | | | | | | 12.0 | 98.0 | 563.8 | |
| 21. อ.แม่ริม | Mae Rim | | | | | 11.6 | 6.3 | 7.6 | 27.9 | 613.6 | |
| 22. อ.สันทราย | Sam Sai | | | | | 7.1 | T | 21.9 | 30.6 | 526.3 | |
| 23. อ.ดอยสะเก็ด | Doi Saket | | | | | | | 25.0 | 57.9 | 394.0 | |
| 24. อ.สันกำแพง | San Kamphaeng | | | | | | | 7.2 | 28.2 | 270.9 | |
| 25. อ.ฮางดง | Hang Dong | | | | | | | 4.8 | 34.9 | 314.3 | |
| 27. อ.สันป่าตอง | San Pa Tong | | | | | | | 10.2 | 36.6 | 271.0 | |
| 28. อ.จอมทอง | Chom Thong | | | | | | | 9.9 | 9.9 | 340.7 | |
| 29. อ.ฮอด | Hot | | | | | | | 8.0 | 11.3 | 371.9 | |
| 30. จ.ลำพูน | Lamphun | | | | | | | 7.7 | 63.6 | 477.4 | |
| 36. อ.แก่งคอย | Ke Kha | | | | | | | 3.2 | 25.4 | 513.8 | |
| 41. อ.สอง | Seng | | | | | | | 11.0 | 35.5 | 583.2 | |
| 43. อ.เด่นชัย | Den Chai | | | | | | | 3.9 | 17.2 | 553.1 | |
| 52. อ.น้ำปาด | Nam Pat | | | | | | | 3.8 | 19.3 | 561.5 | |
| 53. เขื่อนสิริกิติ์ | Sirikit Dam | | | | | | | 2.6 | 24.0 | 451.9 | |
| 54. อ.ท่าปลา | Tha Pla | | | | | 1.4 | 1.3 | 1.3 | 29.3 | 511.9 | |
| 57. อ.บ้านตาก | Ban Tak | | | | | | | 11.2 | 20.4 | 398.4 | |
| 62. อ.กงไกลาศ | Kong Karilat | | | | | | 5.4 | 13.9 | 24.2 | .. | |
| 65. อ.วังทอง | Wang Thong | | | | | | | 18.5 | 78.0 | 596.7 | |
| 66. อ.บางกระทุ่ม | Bang Kratum | | | | | | 2.9 | 6.7 | 21.8 | 756.1 | |
| 70. จ.พิจิตร | Phichit | | | | | | | 6.3 | 9.4 | 652.6 | + 47.8 |
| 72. อ.ทะพานหิน | Tapham Hin | | | | | | | 2.4 | 56.0 | 699.3 | |
| 75. จ.เพชรบูรณ์ | Phetchabun | | | | | | 3.3 | 19.0 | 48.3 | 529.0 | - 71.3 |
| 76. อ.หล่มเก่า | Lom Kao | | | | | | | 16.9 | 99.6 | 600.2 | |
| 77. อ.หล่มสัก | Lom Sak | | | | | | 3.1 | 12.9 | 41.6 | 379.9 | |
| 78. อ.ชนแดน | Chom Daem | | | | | | | 2.5 | 32.7 | 886.9 | |
| **ภาคตะวันออกเฉียงเหนือ** | **Northeastern Part** | | | | | | | | | | |
| 2. อ.เชียงคาน | Chiang Kham | | | | | | | 5.8 | 31.8 | 696.5 | |
| 5. อ.วังสะพุง | Wang Saphung | | | | | | | 7.3 | 35.6 | 808.7 | |
| 7. อ.ศรีเชียงใหม่ | Si Chiang Mai | | | | | | | 14.9 | 43.4 | 998.0 | |
| 8. อ.โพนพิสัย | Phon Phisai | | | | | | | 47.0 | 141.0 | 1059.4 | |
| 9. อ.ท่าบ่อ | Tha Be | | | | | | | 11.0 | 86.7 | 852.9 | |
| 11. อ.เพ็ญ | Phen | | | | | | | 13.5 | 43.9 | 1058.2 | |

| สถานีฝน | Station | วันที่และจำนวนน้ำฝนเป็นมิลลิเมตร Date and amount of rainfall in m.m. กรกฎาคม July | | | | | | | ฝนรวม ม.ม. Total m.m. | ฝนรวมตั้งแต่ 1 ม.ค. Accumulative rain-fall Since Jan. 1 | |
|---|---|---|---|---|---|---|---|---|---|---|---|
| | | 21 | 22 | 23 | 24 | 25 | 26 | 27 | | ฝนจริง Actual | สูง(+)ต่ำ(-) กว่าปกติ Above(+) Below(-) Normal |
| 16. อ.พรรณานิคม | Phanna Nikhom | | | | | | | 22.7 | 66.7 | 1213.7 | |
| 18. อ.บานแพง | Ban Phaeng | | | | | | | 45.2 | 140.6 | 2211.2 | |
| 20. อ.นาแก | Na Kae | | | | | | | 8.2 | 26.1 | 1087.3 | |
| 21. อ.ธาตุพนม | That Phanom | | | | | | | 70.5 | 138.5 | 1028.9 | |
| 22. อ.มุกดาหาร | Mukdahan | | | | | | | 17.6 | 74.9 | 744.3 | + 45.6 |
| 23. จ.กาฬสินธุ์ | Kalasin | | | | | | | 18.9 | 24.2 | 922.8 | + 93.5 |
| 24. อ.ยางตลาด | Yang Talat | | | | | | | 17.8 | 29.5 | 734.4 | |
| 26. อ.กมลาไสย | Kamalasai | | | | | | | 20.6 | 34.5 | 1028.4 | |
| 31. อ.เสลภูมิ | Selaphum | | | | | | | 2.3 | 38.1 | 685.6 | |
| 35. อ.สุวรรณภูมิ | Suwannaphum | | | | | | | 3.5 | 76.8 | 870.9 | |
| 36. จ.มหาสารคาม | Maha Sarakham | | | | | | | 7.3 | 78.6 | 913.3 | +276.8 |
| 37. อ.โกสุมพิสัย | Kosum Phisai | | | | | | | 5.9 | 64.6 | 893.0 | |
| 38. อ.บรบือ | Borabu | | | | | | | 3.5 | 67.1 | 598.0 | |
| 41. อ.ภูเวียง | Phu Wiang | | | | | | | 3.2 | 8.3 | 716.9 | |
| 44. อ.ชุนบท | Chonnabot | | | | | | | 9.5 | 29.7 | 644.8 | |
| 45. อ.บานไผ่ | Ban Phai | | | | | | | 10.5 | 22.6 | 589.1 | |
| 46. อ.ภูเขียว | Phu Khiao | | | | | | | 2.3 | 9.0 | 466.4 | |
| 49. อ.คอนสวรรค์ | Khon Sawan | | | | | | | 6.6 | 8.6 | 681.1 | |
| 60. อ.พุทไธสง | Phutthaisong | | | | | | | 1.1 | 49.6 | 715.5 | |
| 68. อ.นางรอง | Nang Rong | | | | | | T | 0.8 | 105.9 | 763.4 | |
| 78. อ.กันทรารมย์ | Kanthararom | | | | | | | 6.4 | 126.7 | 900.3 | |
| 80. อ.กันทราลักษ์ | Kantharalak | | | | | | | 16.3 | 65.6 | 482.0 | |
| 81. จ.อุบลราชธานี | Uben Ratchathani | | | | | | | 7.9 | 98.1 | 1018.9 | +186.4 |
| 82. อ.เขมราช | Khemarat | | | | | | | 22.8 | 37.7 | 873.7 | |
| 84. อ.ยะโสธร | Yasothon | | | | | | | 6.9 | 56.7 | 986.7 | |
| 86. อ.กระการพืชผล | Trakan Phutphom | | | | | | | 15.3 | 85.0 | 846.1 | |
| 87. อ.มหาชนะชัย | Maha Chana Chai | | | | | | | 8.9 | 77.8 | 848.1 | |
| 88. อ.เขื่องใน | Khuang Nai | | | | | | | 13.5 | 110.5 | 1000.3 | |
| 90. อ.เดชอุดม | Det Udom | | | | | | | 21.0 | 144.5 | 916.7 | |
| ภาคกลาง | Central Part | | | | | | | | | | |
| 5. อ.ชุมแสง | Chumsaeng | | | | | | | 1.4 | 6.7 | 468.1 | |
| 23. อ.บานหมี่ | Ban Mi | | | | | | | 1.1 | 11.7 | 391.9 | |
| 24. อ.ชัยบาดาล | Chai Badan | | | | | | | 1.2 | 31.7 | 678.5 | |
| 25. อ.บัวชุม | Bua Chum | | | | | | | 1.0 | 31.4 | 558.1 | |
| 43. อ.หนองแค | Nong Khae | | | | | | | 15.1 | 43.4 | 676.0 | |
| 45. อ.อยุธยา | Ayutthaya | | | | | | | 5.2 | 5.2 | .. | .. |
| 48. อ.บางบาล | Bang Ban | | | | | | | 2.6 | 2.6 | 475.5 | |
| 49. อ.บางไทร | Bang Sai | | | | | | | 12.7 | 12.7 | 475.3 | |
| 51. อ.บางปะอิน | Bang Pa-in | | | | | | 6.8 | 8.2 | 15.0 | 297.0 | |
| 53. อ.ธัญบุรี | Thanyaburi | | | | | | | 3.1 | 29.5 | 498.6 | |

| สถานีฝน | Station | วันที่และจำนวนน้ำฝนเป็นมิลลิเมตร Date and amount of rainfall in m.m. กรกฎาคม July | | | | | | | ฝนรวม มม. Total m.m. | ฝนรวมตั้งแต่ 1 ม.ค. Accumulative rain-fall Since Jan.1 | |
|---|---|---|---|---|---|---|---|---|---|---|---|
| | | 21 | 22 | 23 | 24 | 25 | 26 | 27 | | ฝนจริง Actual | สูง(+)ต่ำ(-) กว่าปกติ Above(+) Below(-) Normal |
| 54. ต.รังสิต | Rangsit | | | | | | | 4.5 | 23.0 | 513.7 | |
| 56. อ.บางบัวทอง | Bang Bua Thong | | | | | | | 0.4 | 14.3 | 504.5 | |
| 57. จ.ธนบุรี | Thon Buri | | | | | 1.6 | 2.3 | | 3.9 | 523.9 | + 24.8 |
| 63. อ.มีนบุรี | Min Buri | | | | | | | 5.0 | 11.2 | 582.6 | |
| 67. เหนือองปิลีอก | Pilok | | | | | 39.6 | 75.2 | 67.4 | 285.6 | 1430.9 | |
| 85. อ.บางคณที | Bang Khonthi | | | | | | | 7.6 | 18.8 | 612.9 | |
| <u>ภาคตะวันออก</u> | <u>Eastern Part</u> | | | | | | | | | | |
| 1. จ.นครนายก | Nakhon Nayok | | | | | | | 46.9 | 89.5 | 1002.0 | + 11.0 |
| 5. อ.บานสราง | Ban Sang | | | | | | | 37.3 | 106.6 | 733.4 | |
| 7. อ.กบินทรบุรี | Kabin Buri | | | | | | 6.4 | 22.3 | 52.8 | 1010.2 | |
| 8. อ.สะแกว | Sakaeo | | | | | | | 7.0 | 31.1 | 727.6 | |
| 9. อ.วัฒนานคร | Watthana Nakhon | | | | | | | 25.8 | 44.8 | 795.5 | |
| 14. อ.พานทอง | Phan Thong | | | | | | 43.7 | | 46.6 | 605.2 | |
| 15. อ.พนัสนิคม | Phanat Nikhom | | | | | | | 18.5 | 18.5 | .. | |
| 16. อ.บานบึง | Ban Bung | | | | | | | 3.6 | 15.8 | 372.8 | |
| 20. จ.ระยอง | Rayong | | | | | | | 0.3 | 11.8 | 1140.8 | +531.4 |
| 21. อ.บานคาย | Ban Khai | | | | | | | 5.2 | 11.1 | 944.4 | |
| 24. อ.ทาใหม | Tha Mai | | | | | | | 47.5 | 175.2 | 1841.1 | |
| 27. จ.ตราด | trat | | | | | | | 94.9 | 440.3 | 3517.5 | +1608.7 |
| 28. อ.เขาสมิง | Khao Saming | | | | | | 40.0 | 60.0 | 380.3 | 2389.8 | |
| <u>ภาคใต</u> | <u>Southern Part</u> | | | | | | | | | | |
| 2. อ.บานแหลม | Ban Laem | | | | | 1.6 | | 0.7 | 13.3 | 576.3 | |
| 9. อ.ทาแซะ | Tha Sae | | | | | | | 16.2 | 60.6 | 1156.9 | |
| 10. อ.สวี | Sawi | | | | | | | 8.9 | 15.8 | 696.9 | |
| 16. อ.บานนาสาร | Ban Na San | | | | | | | 6.6 | 39.1 | 626.1 | |
| 42. อ.กระบุรี | Kra Buri | | | | | | | 32.5 | 95.3 | 1171.2 | |
| 43. จ.พังงา | Phaengnga | | | | | | | 6.5 | 15.6 | 1948.0 | +641.4 |
| 45. อ.ตะกั่วป่า | Takua Pa | | | | | | 13.8 | | 26.8 | 1433.4 | |

พิมพ์ที่ ร.พ. กรมอุตุนิยมวิทยา สำนักนายกรัฐมนตรี

บางกะปิ พระนคร

นาวาโท ธำรง กิติสิน ผู้พิมพ์โฆษณา 2512

# กรมอุตุนิยมวิทยา สำนักนายกรัฐมนตรี

รายงานอากาศประจำสัปดาห์ ระหว่างวันที่ ๔ – ๑๐ สิงหาคม ๒๕๑๒

และ

การคาดหมายลักษณะอากาศ ระหว่างวันที่ ๑๑ – ๑๗ สิงหาคม ๒๕๑๒

ฉบับที่ ๓๒/๒๕๑๒

พลเรือโท สนิธ เวสารัชชนันท์

อธิบดีกรมอุตุนิยมวิทยา

---

# METEOROLOGICAL DEPARTMENT
# OFFICE OF THE PRIME MINISTER
## BANGKOK THAILAND

## WEEKLY WEATHER REPORT

## DURING THE PERIOD 4 — 10 AUGUST 1969

## AND

## WEATHER OUTLOOK

## DURING 11 — 17 AUGUST 1969

No. 32/1969

Sanit Vesa — rajanauda

Vice Admiral, Director General

ATMOSPHERIC SCIENCES LIBRARY
AUG 19 1969
E. S. S. A.
U. S. Dept. of Commerce

## การคาดหมายลักษณะอากาศใน ๗ วันข้างหน้า
## ตั้งแต่วันที่ ๑๑ – ๑๗ สิงหาคม ๒๕๑๒

### ลักษณะทั่วไป

ร่องมรสุมได้เลื่อนลงมาอยู่ทางตอนใต้ของประเทศจีน ลมมรสุมตะวันตกเฉียงใต้ซึ่งมีกำลังปานกลางพัดปกคลุมทั่วประเทศไทย

| | |
|---|---|
| ภาคเหนือ<br>ภาคตะวันออกเฉียงเหนือ | ตลอดสัปดาห์จะมีฝนเล็กน้อยเกือบทั่วไป |
| ภาคกลาง<br>ภาคตะวันออก<br>อ่าวไทย ฝั่งตะวันออก | ตลอดสัปดาห์จะมีฝนหรือฝนฟ้าคะนองเป็นแห่ง ๆ |
| อ่าวไทย ฝั่งตะวันตก | ตลอดสัปดาห์จะมีฝนหรือฝนฟ้าคะนองเป็นแห่ง ๆ |
| ภาคใต้ ฝั่งตะวันตก | ตลอดสัปดาห์จะมีฝนเกือบทั่วไป |
| พระนคร และ ธนบุรี | ตลอดสัปดาห์จะมีฝนหรือฝนฟ้าคะนองเป็นแห่ง ๆ |

กรมอุตุนิยมวิทยา

๑๑ ส.ค.๑๒

## Weather Outlook for the next seven days

## From 11 - 17 August 1969

### General Situation

The monsoon trough has moved southward and covered the southern portion of China mainland. The southwest monsoon of moderate force prevails over Thailand.

| | |
|---|---|
| Northern Part:<br>Northeastern Part: | Throughout the week almost widespread light rainshowers. |
| Central Part:<br>Eastern Part:<br>Gulf of Thailand, East Coast: | Throughout the week isolated showers or thundershowers. |
| Gulf of Thailand, West Coast: | Throughout the week isolated showers or thundershowers. |
| Southern Thailand, West Coast: | Throughout the week almost widespread rainshowers. |
| Phra Nakhon & Thonburi: | Throughout the week isolated showers or thundershowers. |

Meteorological Department
11 / 8 / 1969

## สรุปลักษณะอากาศทั่วไปในรอบสัปดาห์
## ตั้งแต่วันที่ ๔ – ๑๐ สิงหาคม ๒๕๑๒

๑. ในระหว่างสัปดาห์หย่อมความกดอากาศต่ำที่มีกำลังแรงได้ปกคลุมอยู่ในบริเวณอ่าวตังเกี๋ย และมรสุมตะวันตกเฉียงใต้ในบริเวณตอนบนของประเทศไทยมีกำลังค่อนข้างแรง ปรากฏว่าในบริเวณตอนบนของประเทศไทยมีฝนอยู่ในเกณฑ์ดีโดยทั่วไปโดยมีฝนหนักเป็นบางแห่ง สำหรับในภาคใต้มีฝนเล็กน้อยถึงปานกลางเกือบทั่วไป–ในบริเวณฝั่งตะวันตกของภาค ส่วนในบริเวณฝั่งตะวันออกของภาคมีฝนดีขึ้นกว่าสัปดาห์ที่แล้วโดยมีฝนเล็กน้อยถึงปานกลางเป็นแห่ง ๆ

๒. ในระหว่างสัปดาห์ ปริมาณฝนสูงสุดประจำวันที่ตรวจวัดได้ในภาคต่าง ๆ ของประเทศไทยมีดังนี้.–

| | | | | |
|---|---|---|---|---|
| ภาคเหนือ | ๗๗.๓ มม. | ที่ อ.แม่สอด | จ.ตาก | เมื่อวันที่ ๘ ส.ค. |
| ภาคตะวันออกเฉียงเหนือ | ๕๗.๓ " | ที่ อ.เมือง | จ.นครพนม | " ๗ " |
| ภาคกลาง | ๑๕๑.๒ " | ที่ เหมืองปิล็อก | จ.กาญจนบุรี | " ๖ " |
| ภาคตะวันออก | ๑๒๐.๐ " | ที่ อ.เขาสมิง | จ.ตราด | " ๖ " |
| ภาคใต้ | ๑๕๗.๙ " | ที่ อ.เมือง | จ.ระนอง | " ๕ " |

กรมอุตุนิยมวิทยา

๑๑ ส.ค.๑๒

## General Situation

## Period 4 - 10 August 1969

1. During the week, the active low pressure cell was located in the Gulf of Tonkin and the southwest monsoon was rather active over the Upper Thailand. Substantial rainfalls with local heavy rains were reported over the Upper Thailand. Almost widespread light to moderate rains occurred in the west coast of the southern part while islated light to moderate rains occurred in the east coast which the distribution and amount were better than the previous week.

2. During the week the heaviest rainfalls in various parts of Thailand were as follows:-

| | | | |
|---|---|---|---|
| Northern Part | 77.3 mm. | at Mae Set | on 8 Aug. |
| Northeastern Part | 57.3 " | at Nakhon Phanom | " 7 " |
| Central Part | 151.2 " | at Pilok | " 6 " |
| Eastern Part | 120.0 " | at Khao Saming | " 6 " |
| Southern Part | 157.9 " | at Ranong | " 5 " |

Meteorological Department
11 / 8 / 1969

## ข่าวอากาศเพื่อการเกษตรประจำสัปดาห์

เมื่อวันที่ ๔ - ๑๐ สิงหาคม มีลักษณะอากาศซึ่งพอสรุปได้ดังต่อไปนี้:-

ในระหว่างสัปดาห์หย่อมความกดอากาศต่ำที่มีกำลังแรงได้ปกคลุมอยู่ในบริเวณอ่าวตังเกี๋ย และมรสุมตะวันตกเฉียงใต้ในบริเวณตอนบนของประเทศไทยมีกำลังค่อนข้างแรง ปรากฏว่าในบริเวณตอนบนของประเทศไทยมีฝนอยู่ในเกณฑ์ดีโดยทั่วไปโดยมีฝนหนักเป็นบางแห่ง สำหรับในภาคใต้มีฝนเล็กน้อยถึงปานกลางเกือบทั่วไปในบริเวณฝั่งตะวันตกของภาค ส่วนในบริเวณฝั่งตะวันออกของภาคมีฝนดีขึ้นกว่าสัปดาห์ที่แล้วโดยมีฝนเล็กน้อยถึงปานกลางเป็นแห่ง ๆ

**ข้อควรทราบ**

เนื่องจากในระยะที่แล้วมาปรากฏว่าการตกกระจายของฝนในประเทศไทยอยู่ในเกณฑ์ดี แต่มีปริมาณน้อยเกือบทุกภาค สภาพลมฟ้าอากาศเช่นนี้จะช่วยให้ศัตรูพืชบางชนิดโดยเฉพาะหนอนต่าง ๆ เจริญเติบโตได้ดี ซึ่งอาจทำความเสียหายให้กับพืชได้ ฉะนั้นกสิกรจึงควรระมัดระวังและเตรียมการป้องกันไว้ด้วย.

กองอากาศเกษตร กรมอุตุนิยมวิทยา

๑๑ สิงหาคม ๒๕๑๒

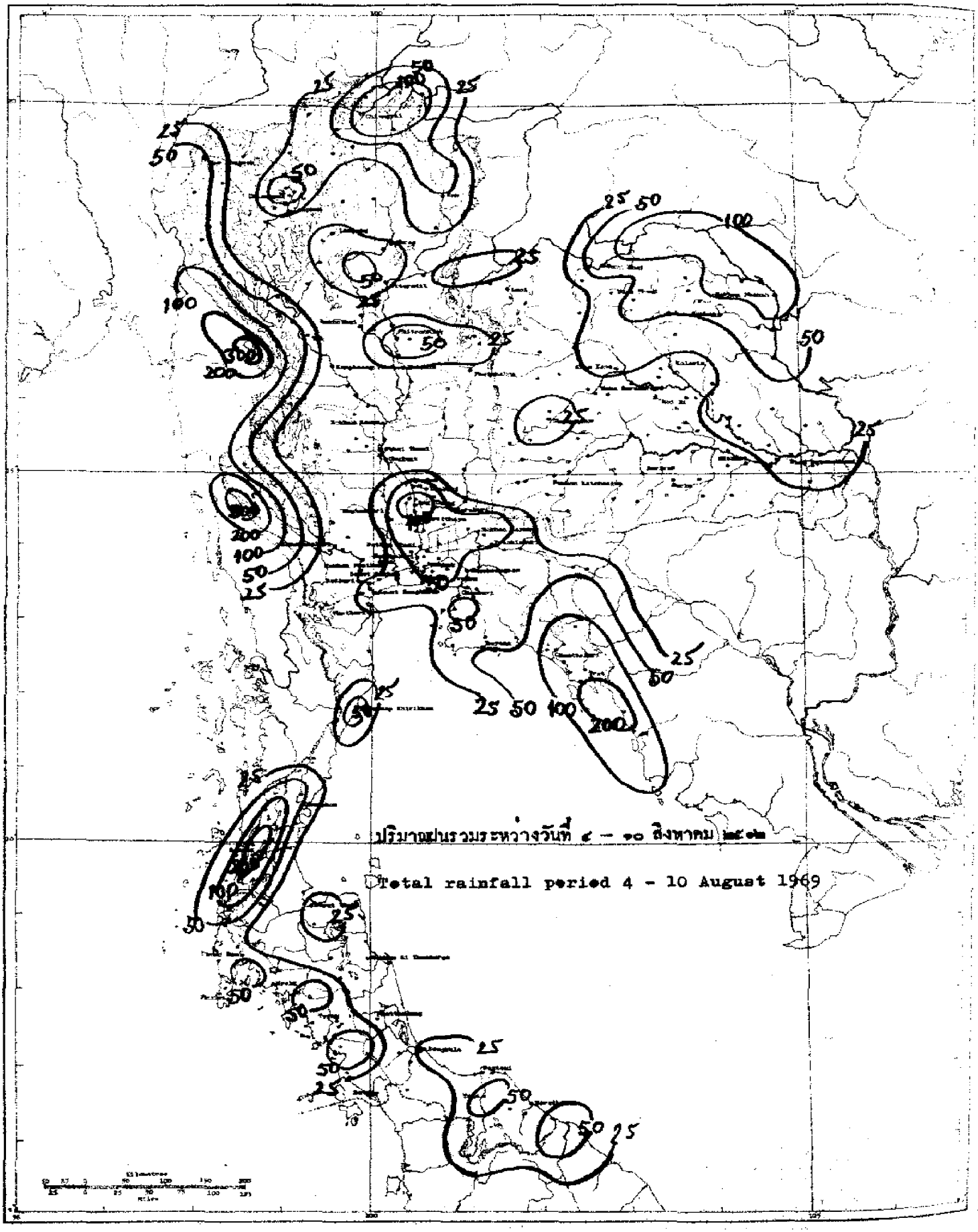
ปริมาณฝนรวมระหว่างวันที่ ๔ – ๑๐ สิงหาคม
Total rainfall period 4 - 10 August 1969

| สถานีฝน | Station | วันที่และจำนวนน้ำฝนเป็นมิลลิเมตร Date and amount of rainfall in m.m. สิงหาคม August | | | | | | | ฝนรวม มม. Total m.m. | ฝนรวมตั้งแต่ 1 ม.ค. Accumulative rain-fall Since Jan. 1 | |
|---|---|---|---|---|---|---|---|---|---|---|---|
| | | 4 | 5 | 6 | 7 | 8 | 9 | 10 | | ฝนจริง Actual | สูง(+)ต่ำ(-) กว่าปกติ Above(+) Below(-) Normal |
| ภาคเหนือ | Northern Part | | | | | | | | | | |
| 1. จ.เชียงราย | Chiang Rai* | T | 5.1 | 2.3 | 49.0 | 16.2 | 33.0 | 21.4 | 127.0 | 1137.6 | +168.4 |
| 2. อ.แม่สาย | Mae Sai | | 16.0 | | | 15.0 | | | 31.0 | .. | |
| 3. อ.เชียงแสน | Chiang Saen | 10.6 | 18.6 | | 37.0 | 13.5 | 15.2 | | 94.9 | 1052.7 | |
| 4. อ.เชียงของ | Chiang Khong | 10.0 | 61.1 | | 30.2 | 10.9 | | | 112.2 | 1056.9 | |
| 5. อ.แม่จัน | Mae Chan | | | | 18.4 | 20.8 | 12.2 | | 51.4 | 1382.3 | |
| 6. อ.แม่สรวย | Mae Suai | | 11.8 | | 15.2 | | 3.2 | | 30.2 | 700.1 | |
| 7. อ.เทิง | Thoeng | | 10.2 | | 30.6 | 30.0 | 55.6 | | 126.4 | 791.5 | |
| 8. อ.เชียงคำ | Chiang Kham | 8.3 | | | 10.6 | 11.4 | | | 30.3 | 798.6 | |
| 9. อ.พาน | Phan | | 27.2 | | [illegible].5 | 0.4 | 4.5 | | 34.6 | 671.6 | |
| 10. อ.แม่ใจ | Mae Chai | 4.1 | | 1.5 | 8.0 | | | | 13.6 | 568.8 | |
| 11. อ.เวียงป่าเป้า | Wiang Pa Pao | 5.0 | | | | | | | 5.0 | 469.3 | |
| 12. อ.พะเยา | Phayao | | | | 4.5 | | 8.2 | | 12.7 | 471.8 | |
| 13. จ.แม่ฮ่องสอน | Mae Hong Son* | 12.2 | | 38.7 | 5.7 | 4.4 | 12.5 | 9.9 | 83.4 | 749.7 | + 82.1 |
| 14. อ.ปาย | Pai | 8.0 | | | | | | | 8.0 | 591.8 | |
| 15. อ.ขุนยวม | Khun Yuam | 42.7 | | | 12.5 | | | | 55.2 | 828.3 | |
| 16. อ.แม่สะเรียง | Mae Sariang* | 28.8 | 4.8 | 18.5 | 31.9 | 2.0 | 5.6 | T | 91.6 | 681.3 | - 50.5 |
| 17. จ.เชียงใหม่ | Chiang Mai* | 48.0 | T | 1.4 | 1.0 | 1.6 | 0.9 | 4.5 | 57.4 | 580.9 | - 42.1 |
| 18. อ.ฝาง | Fang | .. | .. | .. | .. | .. | .. | .. | .. | 636.1 | |
| 19. อ.เชียงดาว | Chiang Dao | | | | 24.5 | | 15.0 | | 39.5 | .. | |
| 20. อ.แม่แตง | Mae Taeng | .. | .. | .. | .. | .. | .. | .. | .. | .. | |
| 21. อ.แม่ริม | Mae Rim | 4.7 | | 0.3 | 2.2 | | | | 7.2 | 642.1 | |
| 22. อ.สันทราย | San Sai | T | | | 6.7 | T | 4.0 | | 10.7 | 561.5 | |
| 23. อ.ดอยสะเก็ด | Doi Saket | | | | 2.2 | | | | 2.2 | 427.2 | |
| 24. อ.สันกำแพง | San Kamphaeng | | 1.8 | | | | | | 1.8 | 310.6 | |
| 25. อ.ฮางดง | Hang Dong | 6.6 | | | | | | | 6.6 | 349.8 | |
| 26. อ.สารภี | Saraphi | | | | | | | | 0.0 | 275.1 | |
| 27. อ.สันป่าตอง | San Pa Tong | | | | | | | | 0.0 | 297.1 | |
| 28. อ.จอมทอง | Chom Thong | | | 6.9 | | | | | 6.9 | 360.3 | |
| 29. อ.ฮอด | Hot | 17.7 | 1.2 | 1.7 | 2.8 | 0.4 | | | 23.8 | 411.9 | |
| 30. จ.ลำพูน | Lamphun | | 4.4 | | | | | | 4.4 | 489.5 | .. |
| 31. อ.ป่าซาง | Pa Sang | .. | .. | .. | .. | .. | .. | .. | .. | .. | |
| 32. อ.ลี้ | Li | .. | .. | .. | .. | .. | .. | .. | .. | .. | |
| 33. จ.ลำปาง | Lampang* | 20.9 | 4.1 | 2.2 | 1.4 | T | 3.3 | 0.7 | 32.6 | 536.4 | - 21.1 |
| 34. อ.งาว | Ngao | .. | .. | .. | .. | .. | .. | .. | .. | .. | |
| 35. อ.แจ้ห่ม | Chae Hom | .. | .. | .. | .. | .. | .. | .. | .. | .. | |
| 36. อ.เกาะคา | Ko Kha | 16.2 | 1.3 | 0.3 | 6.1 | | 4.1 | | 28.0 | 575.3 | |
| 37. อ.สบปราบ | Sop Prap | | 1.5 | | 1.8 | 0.3 | 22.0 | | 25.8 | 710.2 | |
| 38. อ.เถิน | Thoen | | | T | 5.6 | 1.3 | T | | 6.9 | 526.5 | |
| 39. อ.แม่ทะ | Mae Phrik | | | 6.3 | | | 4.9 | | 11.2 | 442.4 | |

| สถานีฝน | Station | วันที่และจำนวนน้ำฝนเป็นมิลลิเมตร Date and amount of rainfall in m.m. สิงหาคม August | | | | | | | ฝนรวม ม.ม. Total m.m. | ฝนรวมตั้งแต่ 1 ม.ค. Accumulative rain-fall Since Jan. 1 | |
|---|---|---|---|---|---|---|---|---|---|---|---|
| | | 4 | 5 | 6 | 7 | 8 | 9 | 10 | | ฝนจริง Actual | สูง(+)ต่ำ(-) กว่าปกติ Above(+) Below(-) Normal |
| 40.จ.แพร่ | Phrae* | 2.4 | T | 3.9 | 9.0 | 1.0 | 6.4 | 12.3 | 35.0 | 572.6 | + 23.3 |
| 41.อ.สอง | Song | .. | .. | .. | .. | .. | 12.0 | .. | .. | 593.4 | |
| 42.อ.สูงเม่น | Sung Men | .. | .. | .. | .. | .. | .. | .. | .. | .. | |
| 43.อ.เด่นชัย | Den Chai | 29.6 | | 2.5 | 8.9 | | 1.6 | | 42.6 | 617.5 | |
| 44.จ.น่าน | Nan* | | T | 3.1 | 15.2 | 12.4 | 8.7 | 5.8 | 45.2 | 780.7 | +111.7 |
| 45.อ.ทุ่งช้าง | Thung Chang | 1.8 | 2.8 | 3.2 | 4.8 | | | | 12.6 | 834.5 | |
| 46.อ.ท่าวังผา | Tha Wang Pha* | | 5.1 | 0.6 | 7.5 | 23.2 | .. | | 58.4 | 1008.4 | |
| 47.อ.ปัว | Pua | | T | | | 22.5 | 35.8 | . | 58.3 | 1046.9 | |
| 48.อ.สา | Sa | 13.0 | | | 3.4 | 8.2 | | | 24.6 | 471.4 | |
| 49.อ.นาน้อย | Na Noi | | T | | 14.5 | 8.2 | 6.5 | | 29.2 | 442.3 | |
| 50.จ.อุตรดิตถ์ | Uttaradit* | 5.0 | 0.8 | 0.5 | 20.0 | 8.6 | 9.3 | T | 44.2 | 625.2 | -206.7 |
| 51.อ.ฟากท่า | Fak Tha | 4.2 | | | 11.2 | | | | 15.4 | 564.0 | |
| 52.อ.น้ำปาด | Nam Pat | | 1.6 | 7.9 | 9.8 | 10.0 | | | 29.3 | 627.5 | |
| 53.เขื่อนสิริกิติ์ | Sirikit Dam* | 1.3 | 0.3 | 3.4 | 10.6 | 18.6 | | | 34.2 | 503.1 | |
| 54.อ.ท่าปลา | Tha Pla | 4.3 | 0.8 | 6.8 | 8.2 | | | | 20.1 | 540.1 | |
| 55.อ.ลับแล | Laplae | | | 18.6 | 43.3 | | | | 61.9 | 727.5 | |
| 56.จ.ตาก | Tak* | 0.2 | 1.8 | 5.8 | 8.6 | 2.3 | 9.2 | 3.7 | 31.6 | 383.5 | - 19.0 |
| 57.อ.บ้านตาก | Ban Tak | | 5.4 | 11.5 | 10.2 | 5.4 | 22.3 | | 54.8 | 511.2 | |
| 58.อ.แม่สอด | Mae sot* | 36.9 | 40.4 | 20.7 | 40.0 | 77.3 | 57.1 | 26.7 | 299.1 | 1220.5 | +340.4 |
| 59.อ.อุมผาง | Umphang | .. | .. | .. | .. | .. | .. | .. | .. | .. | |
| 60.จ.สุโขทัย | Sukhothai | | | 4.1 | | | | | 4.1 | .. | .. |
| 61.อ.สวรรคโลก | Sawankhalok | | | | 17.4 | | 1.2 | | 18.6 | 543.2 | |
| 62.อ.กงไกรลาศ | Kong Krailat | | | 4.5 | 6.2 | | | | 10.7 | .. | |
| 63.จ.พิษณุโลก | Phitsanulok* | T | 25.4 | 2.8 | 7.7 | 0.4 | 12.1 | 5.5 | 53.9 | 694.6 | - 62.5 |
| 64.อ.พรหมพิราม | Phrom Phiram | .. | .. | .. | .. | .. | .. | .. | .. | .. | |
| 65.อ.วังทอง | Wang Thong | 0.1 | 31.5 | 3.9 | 16.1 | T | 10.8 | | 62.4 | 665.5 | |
| 66.อ.บางกระทุ่ม | Bang Kratum | | | | 2.7 | | 6.7 | | 9.4 | 790.0 | |
| 67.จ.กำแพงเพชร | Kamphaeng Phet | | | 5.4 | | | | | 5.4 | 543.5 | +159.2 |
| 68.อ.คลองขลุง | Khlong Khlung | | | 20.3 | | | | | 20.3 | 543.7 | |
| 69.อ.ขาณุวรลักษบุรี | Khanu Woralaksaburi | | | 17.1 | 1.5 | T | | | 18.6 | 680.4 | |
| 70.จ.พิจิตร | Phichit | 0.9 | | 1.2 | 2.3 | | 7.3 | | 11.7 | 688.9 | - 29.1 |
| 71.อ.สามง่าม | Sam Ngam | .. | .. | .. | .. | .. | .. | .. | .. | .. | |
| 72.อ.ตะพานหิน | Taphan Hin | | | 0.3 | 6.9 | | 0.7 | | 7.9 | 731.2 | |
| 73.อ.บางมูลนาก | Bang Mun Nak | | | | 3.8 | | | | 3.8 | .. | |
| 74.อ.โพธิ์ประเสริฐ | Pho Thale | .. | .. | .. | .. | .. | .. | .. | .. | .. | |
| 75.จ.เพชรบูรณ์ | Phetchabun* | 1.3 | 0.2 | 1.2 | 13.3 | 5.5 | 2.5 | | 24.0 | 565.4 | -127.1 |
| 76.อ.หล่มเก่า | Lom Kao | | 7.8 | 2.2 | 8.0 | 2.3 | 18.6 | . | 38.9 | 649.3 | |
| 77.อ.หล่มสัก | Lom Sak* | 1.5 | 3.7 | 0.6 | 11.2 | 9.5 | 9.2 | | 35.6 | 423.0 | |
| 78.อ.วนแดน | Chon Daen | | | | 11.7 | | | | 11.7 | 969.1 | |
| 79.อ.หนองไผ่ | Nong Phai | | | 5.5 | 7.8 | | | | 13.3 | 490.2 | |
| 80.อ.วิเชียรบุรี | Wichian Buri* | 7.3 | | T | 0.8 | 1.3 | 7.3 | 0.1 | 16.8 | 691.6 | |

| สถานีฝน | Station | วันที่และจำนวนน้ำฝนเป็นมิลลิเมตร Date and amount of rainfall in m.m. สิงหาคม August | | | | | | | ฝนรวม มม. Total m.m. | ฝนรวมตั้งแต่ 1 ม.ค. Accumulative rain-fall Since Jan. 1 | |
|---|---|---|---|---|---|---|---|---|---|---|---|
| | | 4 | 5 | 6 | 7 | 8 | 9 | 10 | | ฝนจริง Actual | สูง(+)ต่ำ(-) กว่าปกติ Above(+) Below(-) Normal |
| *ภาคตะวันออกเฉียงเหนือ* | *Northeastern Part* | | | | | | | | | | |
| 1.จ.เลย | Loei* | | 3.3 | T | 3.8 | 7.9 | 5.6 | T | 20.6 | 714.5 | - 58.4 |
| 2.อ.เชียงคาน | Chiang Khan | | | 14.9 | 25.1 | | | | 40.0 | 742.7 | |
| 3.อ.ท่าลี่ | Tha Li | .. | .. | .. | .. | .. | .. | .. | .. | .. | |
| 4.อ.ด่านซ้าย | Dan Sai | | | | 12.4 | | | | 12.4 | 650.3 | |
| 5.อ.วังสะพุง | Wang Saphung | | | 20.0 | | | 3.3 | | 23.3 | 833.4 | |
| 6.จ.หนองคาย | Nong Khai* | | 6.0 | 40.4 | 7.5 | 14.2 | 5.0 | 2.0 | 75.1 | 1280.7 | +315.2 |
| 7.อ.ศรีเชียงใหม่ | Si Chiang Mai | | | 4.5 | 8.7 | | | | 13.2 | 1013.6 | |
| 8.อ.โพนพิสัย | Phon Phisai | | 15.0 | 49.5 | 8.0 | | 34.0 | | 106.5 | 1165.9 | |
| 9.อ.ท่าบ่อ | Tha Bo | | 7.6 | 13.6 | 6.7 | | | | 27.9 | 892.4 | |
| 10.จ.อุดรธานี | Udon Thani* | | 0.2 | 1.1 | 9.6 | 14.6 | 7.2 | 0.9 | 33.6 | 883.0 | +132.5 |
| 11.อ.เพ็ญ | Phen | .. | .. | .. | .. | .. | .. | .. | .. | 1076.0 | |
| 12.อ.หนองหาน | Nong Han | 25.1 | | | 20.2 | 28.3 | | | 73.6 | 902.5 | |
| 13.จ.สกลนคร | Sakon Nakhon* | 9.2 | | 16.9 | 17.4 | 9.7 | 5.9 | 2.3 | 61.4 | 1219.0 | +266.2 |
| 14.อ.วานรนิวาส | Wanon Niwat | | | 11.2 | 41.7 | 7.5 | | | 60.4 | 1006.8 | |
| 15.อ.สว่างแดนดิน | Sawang Daen Din | | | | 20.9 | 20.4 | | | 41.3 | .. | |
| 16.อ.พรรณานิคม | Phanna Nikhom | 25.0 | | 19.6 | 29.8 | 12.7 | 8.7 | | 95.8 | 1317.8 | |
| 17.จ.นครพนม | Nakhon Phanom* | 34.1 | 0.2 | 51.4 | 57.3 | 9.3 | 28.1 | 6.3 | 186.7 | 2046.0 | +669.8 |
| 18.อ.บ้านแพง | Ban Phaeng | 22.9 | | 16.8 | 35.2 | 39.4 | | | 114.3 | 2357.1 | |
| 19.อ.ท่าอุเทน | Tha Uten | 30.0 | | 39.7 | 82.3 | 15.0 | | | 167.0 | 1284.8 | |
| 20.อ.นาแก | Na Kae | | | 44.4 | | | | | 44.4 | 1187.5 | |
| 21.อ.ธาตุพนม | That Phanom | | | 48.2 | | 5.9 | | | 54.1 | 1098.6 | |
| 22.อ.มุกดาหาร | Mukdahan* | | T | 22.0 | 28.6 | 2.8 | 4.3 | | 57.7 | 841.3 | + 21.8 |
| 23.จ.กาฬสินธุ์ | Kalasin | | | | 4.7 | 9.9 | 2.1 | | 16.7 | 989.7 | + 76.1 |
| 24.อ.ยางตลาด | Yang Talat | | | T | 3.2 | 8.9 | | | 12.1 | 783.6 | |
| 25.อ.สหัสขันธ์ | Sahatsakhan | | | | 16.3 | | | | 16.3 | 691.1 | |
| 26.อ.กมลาไสย | Kamalasai | | | T | 6.4 | 5.7 | 1.2 | | 13.3 | 1084.3 | |
| 27.จ.ร้อยเอ็ด | Roi Et* | | T | | 5.5 | 4.7 | 1.2 | 0.3 | 11.7 | 916.6 | +119.9 |
| 28.อ.โพนทอง | Phon Thong | .. | .. | .. | .. | .. | .. | .. | .. | .. | |
| 29.อ.ธวัชบุรี | Thawatchaburi | .. | .. | .. | .. | .. | .. | .. | .. | 910.3 | |
| 30.อ.อาจสามารถ | At Samat | | | 25.4 | 9.2 | 7.8 | | | 42.4 | 956.9 | |
| 31.อ.เสลภูมิ | Selaphum | | | 15.2 | 3.4 | 4.0 | | | 22.6 | 745.6 | |
| 32.อ.จตุรพักตรพิมาน | Chaturaphak Phiman | .. | .. | .. | .. | .. | .. | .. | .. | 519.9 | |
| 33.อ.เกษตรวิสัย | Kaset Wisai | .. | .. | .. | .. | .. | .. | .. | .. | 691.1 | |
| 34.อ.พนมไพร | Phanom Phrai | .. | .. | .. | .. | .. | .. | .. | .. | .. | |
| 35.อ.สุวรรณภูมิ | Suwannaphum | | 9.0 | 2.1 | 2.9 | 4.3 | | | 18.3 | 901.8 | |
| 36.จ.มหาสารคาม | Maha Sarakham | | | | T | 5.8 | 2.3 | | 8.1 | 939.4 | +200.0 |
| 37.อ.โกสุมพิสัย | Kosum Phisai* | | T | | 0.1 | 7.2 | 0.6 | | 7.9 | 909.4 | |
| 38.อ.บรบือ | Borabu | | | | 7.2 | 4.0 | | | 11.2 | 661.5 | |
| 39.อ.พยัคฆภูมิพิสัย | Phayakkhaphum Phisai | | | | 3.1 | | | | 3.1 | 753.6 | |
| 40.จ.ขอนแก่น | Khon Kaen* | | T | | 3.5 | 19.5 | 3.5 | T | 26.5 | 764.6 | + 82.2 |

| สถานีฝน | Station | วันที่และจำนวนน้ำฝนเป็นมิลลิเมตร Date and amount of rainfall in m.m. สิงหาคม August 4 | 5 | 6 | 7 | 8 | 9 | 10 | ฝนรวม มม. Total m.m. | ฝนรวมตั้งแต่ 1 ม.ค. Accumulative rain-fall Since Jan.1 ฝนจริง Actual | สูง(+)ต่ำ(-) กว่าปกติ Above(+) Below(-) Normal |
|---|---|---|---|---|---|---|---|---|---|---|---|
| 41.อ.ภูเวียง | Phu Wiang | | | | 13.8 | 8.9 | | | 22.7 | 753.3 | |
| 42.อ.ชุมพร | Chum Phae | | | | 8.8 | | 3.0 | | 11.8 | 666.8 | |
| 43.อ.มัญจาคีรี | Mancha Khiri | | | | | | | | 0.0 | 541.7 | |
| 44.อ.จนนบท | Chonnabot* | | | | | 5.5 | | | 5.5 | 653.1 | |
| 45.อ.บ้านไผ่ | Ban Phai | | | | 0.9 | 5.7 | 0.3 | | 6.9 | 602.9 | |
| 46.อ.พล | Phon | | | | 11.0 | | 6.8 | | 17.8 | 565.5 | |
| 47.จ.ชัยภูมิ | Chaiyaphum* | | | 0.4 | 9.9 | 6.2 | 17.5 | 2.1 | 36.1 | 736.2 | +170.9 |
| 48.อ.ภูเขียว | Phu Khieo | .. | .. | .. | .. | .. | .. | .. | .. | 466.4 | |
| 49.อ.กอนสวรรค์ | Khon Sawan | | | | 17.0 | | 15.5 | | 32.5 | 718.9 | |
| 50.อ.จัตุรัส | Chatturat | | T | | 13.5 | 7.9 | 4.2 | | 25.6 | 755.5 | |
| 51.อ.บำเหน็จณรงค์ | Bamnet Narong | .. | .. | .. | .. | .. | .. | .. | .. | .. | |
| 52.จ.นครราชสีมา | Nakhon Ratchasima* | | T | T | 0.1 | 2.3 | T | | 2.4 | 546.3 | - 24.9 |
| 53.อ.บัวใหญ่ | Bua Yai | | | | | | | | 0.0 | 606.7 | |
| 54.อ.คง | Khong | | | T | 2.3 | | 9.8 | | 12.1 | 725.3 | |
| 55.อ.ด่านขุนทด | Dan Khun Thot | | | 3.2 | 3.8 | 4.3 | | | 11.3 | 456.4 | |
| 56.อ.โนนไทย | Non Thai | | | | | | | | 0.0 | 648.9 | |
| 57.อ.โนนสูง | Non Sung | | | | | | | | 0.0 | 385.7 | |
| 58.อ.พิมาย | Phimai | | | | 6.1 | 2.5 | 2.0 | | 10.6 | 679.0 | |
| 59.อ.สีคิ้ว | Sikhiu | | | 6.4 | 1.9 | 3.4 | | | 11.7 | .. | |
| 60.อ.สูงเนิน | Sung Noen | | | | | | | | 0.0 | 466.2 | |
| 61.อ.พักทองชัย | Phak Thong Chai | | | 4.3 | | 3.1 | | | 7.4 | 608.6 | |
| 62.อ.โชคชัย | Chok Chai* | | | 3.0 | | 3.8 | 0.1 | | 6.9 | 540.0 | |
| 63.อ.ครบุรี | Khon Buri | | | | | | | | 0.0 | 627.5 | |
| 64.อ.บุรีรัมย์ | Buri Ram | .. | .. | .. | .. | .. | .. | .. | .. | .. | .. |
| 65.อ.พุทไธสง | Phutthaisong | | | T | 2.1 | 3.5 | 6.2 | | 11.8 | 733.1 | |
| 66.อ.สตึก | Satuk | | | 6.1 | 6.7 | 2.0 | | | 14.8 | 704.0 | |
| 67.อ.ลำปลายมาศ | Lam Plai Mat | .. | .. | .. | .. | .. | .. | .. | .. | 741.7 | |
| 68.อ.นางรอง | Nang Rong* | | | 0.9 | | 2.5 | | | 3.4 | 770.9 | |
| 69.จ.สุรินทร์ | Surin* | 1.1 | 4.9 | 0.2 | T | 1.3 | T | | 7.5 | 692.3 | + 77.6 |
| 70.อ.รัตนบุรี | Rattanaburi | | | 19.8 | 5.5 | 5.8 | | | 31.1 | 965.5 | |
| 71.อ.ท่าตูม | Tha Tum* | 1.2 | T | 5.9 | 4.6 | 3.3 | 0.2 | 0.1 | 15.3 | 860.0 | |
| 72.อ.ศีขรภูมิ | Sikhoraphum | .. | .. | .. | .. | .. | .. | .. | .. | .. | |
| 73.อ.ปราสาท | Prasat | .. | .. | .. | .. | .. | .. | .. | .. | 606.2 | |
| 74.อ.สังขะ | Sangkha | | | 13.4 | | | | | 13.4 | 591.5 | |
| 75.จ.ศรีสะเกษ | Si Sa Ket | | | 17.2 | | | | | 17.2 | 788.0 | + 71.1 |
| 76.อ.ราษีไศล | Rasi Salai | 14.2 | | 7.2 | | | | | 21.4 | 540.2 | |
| 77.อ.อุทุมพรพิสัย | Uthumphon Phisai | .. | .. | .. | .. | .. | .. | .. | .. | 480.0 | |
| 78.อ.กันทรารมย์ | Kanthararom | | | 20.1 | | | | | 20.1 | 989.0 | |
| 79.อ.ขุขันธ์ | Khukhan | | | 10.5 | | | | | 10.5 | 689.0 | |
| 80.อ.กันทรลักษ์ | Kantharalak | | | 9.1 | | | | | 9.1 | 502.3 | |
| 81.จ.อุบลราชธานี | Ubon Ratchathani* | 7.9 | 2.5 | 8.3 | 0.3 | 9.9 | T | 0.1 | 29.0 | 1093.7 | + 87.2 |

| สถานีฝน | Station | วันที่และจำนวนน้ำฝนเป็นมิลลิเมตร Date and amount of rainfall in m.m. สิงหาคม August | | | | | | | ฝนรวม มม. Total m.m. | ฝนรวมตั้งแต่ 1 ม.ค. Accumulative rainfall Since Jan.1 | |
|---|---|---|---|---|---|---|---|---|---|---|---|
| | | 4 | 5 | 6 | 7 | 8 | 9 | 10 | | ฝนจริง Actual | สูง(+)ต่ำ(-) กว่าปกติ Above(+) Below(-) Normal |
| 82.อ.เขมราฐ | Khemarat | | | 9.3 | 14.4 | | | | 23.7 | 933.4 | |
| 83.อ.อำนาจเจริญ | Amnat Charoen | | 12.0 | 13.5 | | | | | 25.5 | 949.1 | |
| 84.อ.ยโสธร | Yasothon | | | 21.3 | 11.2 | 7.4 | | | 39.9 | 1099.3 | |
| 85.อ.ค้าเขื่อนแก้ว | Kham Khuan Kaeo | .. | .. | .. | .. | .. | .. | .. | .. | .. | |
| 86.อ.กระการพืชผล | Trakan Phutphon | 6.7 | 0.3 | 2.9 | 2.6 | 4.6 | | | 17.1 | 929.6 | |
| 87.อ.มหาชนะชัย | Maha Chana Chai | | | 11.2 | 9.8 | 5.1 | | | 26.1 | 894.8 | |
| 88.อ.เขื่องใน | Khuang Nai | | | 11.0 | 14.5 | 4.0 | | | 29.5 | 1070.3 | |
| 89.อ.โขงเจียม | Khong Chiam | | | 9.0 | 1.3 | | | | 10.3 | 1282.3 | |
| 90.อ.เดชอุดม | Det Udom | | 2.8 | 16.2 | | 8.1 | | | 27.1 | 1007.6 | |
| ภาคกลาง | Central Part | | | | | | | | | | |
| 1.จ.นครสวรรค์ | Nakhon Sawan* | T | T | | 2.4 | 1.7 | 2.0 | | 6.1 | 675.2 | + 50.7 |
| 2.อ.บรรพตพิสัย | Banphot Phisai | | | T | 2.3 | 5.7 | T | | 8.0 | 595.0 | |
| 3.อ.ตากลี | Takhli | | | | | | | | 0.0 | 567.5 | |
| 4.อ.ลาดยาว | Lat Yao | | | | 1.6 | 3.9 | | | 5.5 | 528.5 | |
| 5.อ.ชุมแสง | Chumsaeng | | | T | 3.9 | 0.5 | 0.3 | | 4.7 | 488.5 | |
| 6.อ.หนองบัว | Nong Bua | | | | | | | | 0.0 | .. | |
| 7.อ.ท่าตะโก | Tha Tako | | | | | | | | 0.0 | 461.0 | |
| 8.อ.พยุหะคีรี | Phayuha Khiri | | | | | | | | 0.0 | 592.1 | |
| 9.จ.อุทัยธานี | Uthai Thani | | | | | | | | 0.0 | .. | .. |
| 10.อ.ด่านช้าง | Sawang Arom | | | | | | | | 0.0 | .. | |
| 11.อ.หนองฉาง | Nong Chang | | | | | | | | 0.0 | 833.1 | |
| 12.อ.ทัพทัน | Thab Than | | | 3.1 | | | | | 3.1 | 626.4 | |
| 13.อ.หนองขาหย่าง | Nong Khayang | | | | | | | | 0.0 | 533.2 | |
| 14.อ.บ้านไร่ | Ban Rai | | | | | | | | 0.0 | .. | |
| 15.จ.ชัยนาท | Chainat | 26.1 | 0.3 | 0.3 | 2.0 | | 2.0 | | 30.7 | 418.3 | -222.2 |
| 16.อ.มโนรมย์ | Manorom | | | 0.6 | 2.5 | | | | 3.1 | 417.4 | |
| 17.อ.วัดสิงห์ | Wat Sing | | | | 2.3 | | 1.2 | | 3.5 | 486.8 | |
| 18.จ.สิงห์บุรี | Sing Buri | | | 3.4 | 3.3 | | | | 6.7 | 407.9 | -173.4 |
| 19.อ.อินทร์บุรี | In Buri | | | | 9.5 | | | | 9.5 | 523.2 | |
| 20.อ.บางระจัน | Bang Rachan | | | 2.3 | 5.1 | 6.3 | | | 13.7 | 552.7 | |
| 21.อ.พรหมบุรี | Phrom Buri | | 10.5 | 8.0 | 2.5 | | | | 21.0 | 664.2 | |
| 22.จ.ลพบุรี | Lopburi* | | 0.2 | 16.0 | 9.2 | 0.5 | | | 25.9 | 551.1 | -148.4 |
| 23.อ.บ้านหมี่ | Ban Mi | | | | 5.9 | 1.2 | | | 7.1 | 402.5 | |
| 24.อ.ชัยบาดาล | Chai Badan | 4.9 | | 3.9 | 0.9 | 0.9 | | | 10.6 | 698.2 | |
| 25.อ.บัวชุม | Bua Chum* | 4.0 | 0.1 | 1.5 | 2.4 | 0.7 | | | 8.7 | 570.4 | |
| 26.อ.ท่าวุ้ง | Tha Wung | | | 7.2 | 4.6 | | | | 11.8 | 558.4 | |
| 27.อ.โคกสำโรง | Khok Samrong | | | | | | | | 0.0 | 600.3 | |
| 28.จ.สุพรรณบุรี | Suphan Buri* | | 1.8 | 15.6 | 12.2 | | | | 29.6 | 605.6 | + 21.6 |
| 29.อ.ดอนเจดีย์ | Don Chedi | | 3.4 | | 7.6 | | | | 11.0 | 369.2 | |
| 30.อ.เดิมบางนางบวช | Doembang Nangbuat | | | 6.8 | 11.8 | | | | 18.6 | 581.5 | |
| 31.อ.สามชุก | Sam Chuk | | | | 48.0 | | | | 48.0 | 450.0 | |

| สถานีฝน | Station | วันที่และจำนวนน้ำฝนเป็นมิลลิเมตร Date and amount of rainfall in m.m. เดือนสิงหาคม August 4 | 5 | 6 | 7 | 8 | 9 | 10 | ฝนรวม m.m. Total m.m. | ฝนรวมตั้งแต่ 1 ม.ค. Accumulative rain-fall Since Jan.1 ฝนจริง Actual | สูง(+)ต่ำ(-)กว่าปกติ Above(+) Below(-) Normal |
|---|---|---|---|---|---|---|---|---|---|---|---|
| 32.อ.ศรีประจันต์ | Si Prachan | .. | .. | .. | .. | .. | .. | .. | .. | 479.2 | |
| 33.อ.บางปลาม้า | Bang Pla Ma | | | 9.0 | 40.4 | | | | 49.4 | 599.4 | |
| 34.อ.สองพี่น้อง | Song Phi Nong | | 1.0 | 0.5 | 14.5 | | | | 16.0 | 302.6 | |
| 35.จ.อ่างทอง | Ang Thong | | | | 10.0 | | | | 10.0 | 509.6 | -239.1 |
| 36.อ.โพธิ์ทอง | Pho Thong | .. | .. | .. | .. | .. | .. | .. | .. | 707.9 | |
| 37.อ.ไชโย | Chaiyo | | | 43.5 | 62.5 | | | | 106.0 | .. | |
| 38.อ.วิเศษชัยชาญ | Wiset Chai Chan | | | | 42.1 | | | | 42.1 | .. | |
| 39.อ.ป่าโมก | Pa Mok | | | 14.6 | 16.3 | | | | 30.9 | 618.1 | |
| 40.จ.สระบุรี | Saraburi | | | | 44.1 | | | | 44.1 | 1084.4 | +228.9 |
| 41.อ.พระพุทธบาท | Phra Phutthabat | | | 17.5 | 24.6 | | | | 42.1 | 377.2 | |
| 42.อ.บ้านหมอ | Ban Mo | | | | 27.3 | | | | 27.3 | 758.1 | |
| 43.อ.หนองแค | Nong Khae | | 1.8 | | 25.8 | 20.2 | | | 47.8 | 737.9 | |
| 44.อ.แก่งคอย | Kaeng Khoi | T | | 6.2 | 22.8 | T | | | 29.0 | 905.2 | |
| 45.จ.พระนครศรีอยุธยา | Ayutthaya | | | | 7.2 | 8.5 | | | 15.7 | .. | .. |
| 46.อ.ท่าเรือ | Tha Rua | 0.1 | | 10.1 | 18.1 | T | | | 28.3 | 904.3 | |
| 47.อ.ผักไห่ | Phak Hai | | | 7.0 | 22.7 | | | | 29.7 | 518.1 | |
| 48.อ.บางบาล | Bang Ban | | | 3.4 | 22.6 | | T | | 26.0 | 535.6 | |
| 49.อ.บางไทร | Bang Sai | | 1.2 | 1.1 | 17.3 | | | | 19.6 | 534.8 | |
| 50.อ.เสนา | Sena | | T | 1.1 | 37.3 | | | | 38.4 | .. | |
| 51.อ.บางปะอิน | Bang Pa-in | | 0.5 | | 20.2 | | | | 20.7 | 369.3 | |
| 52.จ.ปทุมธานี | Pathum Thani | T | 15.3 | 3.1 | 8.7 | | | | 27.1 | 559.8 | -254.1 |
| 53.อ.ธัญบุรี | Thanyaburi | | 28.4 | 2.6 | 18.4 | 18.3 | | | 67.7 | 580.5 | |
| 54.อ.รังสิต | Rangsit | | 17.0 | 2.5 | 17.0 | 20.6 | | | 57.1 | 581.6 | |
| 55.จ.นนทบุรี | Nonthaburi | | | | 32.6 | 22.3 | | | 54.9 | 576.5 | - 79.7 |
| 56.อ.บางบัวทอง | Bang Bua Thong | 0.5 | 6.8 | 3.2 | 12.0 | 6.2 | 0.5 | | 29.2 | 535.0 | |
| 57.จ.ธนบุรี | Thon Buri | 2.1 | 3.5 | 2.3 | 7.7 | | | | 15.6 | 567.1 | - 24.6 |
| 58.อ.บางขุนเทียน | Bang Khun Thian | 10.0 | 5.3 | | 7.1 | | | | 22.4 | 452.8 | |
| 59.อ.ตลิ่งชัน | Taling Chan | .. | .. | .. | .. | .. | .. | .. | .. | .. | |
| 60.จ.พระนคร | Phra Nakhon* | 2.5 | 1.8 | 2.0 | 7.4 | 0.9 | T | T | 14.6 | 530.1 | -257.8 |
| 61.สนามบินดอนเมือง | Don Muang Air-port* | 0.4 | 1.3 | 4.6 | 20.7 | 7.8 | T | | 34.8 | 493.3 | -317.9 |
| 62.อ.บางเขน | Bang Khen* | 0.4 | 5.9 | 1.5 | 8.9 | 17.8 | | | 34.5 | 573.1 | |
| 63.อ.มีนบุรี | Min Buri | T | 4.6 | 2.8 | 17.5 | | | | 24.9 | 623.6 | |
| 64.อ.ลาดกระบัง | Lat Krabang | 14.2 | 18.3 | | 23.5 | | | | 56.0 | 689.3 | |
| 65.ศูนย์วิจัยบางนา | Bang Na* | 16.4 | 10.5 | 8.9 | 3.4 | 0.6 | 0.1 | | 39.9 | 528.6 | |
| 66.จ.กาญจนบุรี | Kanchanaburi* | | 4.0 | 1.7 | 4.5 | 0.4 | 1.2 | | 11.8 | 557.5 | + 0.8 |
| 67.เหนือเขื่อนป่าสัก | Pilok | 128.0 | 66.4 | 151.2 | 33.4 | | | | 379.0 | 2119.1 | |
| 68.อ.สังขละบุรี | Sangkhla Buri | .. | .. | 66.0 | .. | .. | .. | .. | .. | .. | |
| 69.อ.ทองผาภูมิ | Thong Pha Phum* | 23.8 | 29.2 | 59.6 | 15.5 | 43.0 | 23.8 | 3.8 | 198.7 | 1450.0 | |
| 70.อ.ศรีสวัสดิ์ | Si Sawat | .. | .. | .. | .. | .. | .. | .. | .. | .. | |
| 71.อ.บ่อพลอย | Bo Phloi | .. | .. | .. | .. | .. | .. | .. | .. | .. | |
| 72.อ.ไทรโยค | Sai Yok | .. | .. | .. | .. | .. | .. | .. | .. | .. | |

| สถานีฝน | Station | วันที่และจำนวนน้ำฝนเป็นมิลลิเมตร Date and amount of rainfall in m.m. สิงหาคม August | | | | | | | ฝนรวม มม. Total m.m. | ฝนรวมตั้งแต่ 1 ม.ค. Accumulative rain-fall Since Jan. 1 | |
|---|---|---|---|---|---|---|---|---|---|---|---|
| | | 4 | 5 | 6 | 7 | 8 | 9 | 10 | | ฝนจริง Actual | สูง(+)ต่ำ(-) กว่าปกติ Above(+) Below(-) Normal |
| 73.อ.พนมทวน | Phanom Thuan | .. | .. | .. | 10.6 | .. | .. | .. | .. | .. | |
| 74.อ.ท่าม่วง | Tha Muang | T | | 3.5 | 3.0 | | | | 6.5 | 381.6 | |
| 75.อ.ท่ามะกา | Tha Maka | .. | .. | .. | .. | .. | .. | .. | .. | .. | |
| 76.จ.นครปฐม | Nakhon Pathom | 12.5 | 3.4 | | 5.5 | 1.8 | | | 23.2 | 388.2 | -255.2 |
| 77.อ.กำแพงแสน | Kamphaeng Saen | .. | .. | .. | .. | .. | .. | .. | .. | .. | |
| 78.อ.นครชัยศรี | Nakhon Chaisi | 0.4 | 0.3 | | 1.6 | 2.8 | | | 5.1 | 230.6 | |
| 79.จ.ราชบุรี | Ratchaburi | | 15.4 | | | | | | 15.4 | 473.5 | - 64.2 |
| 80.อ.บ้านโป่ง | Ban Pong | | | 0.2 | 6.4 | T | | | 6.6 | 457.2 | |
| 81.อ.โพธาราม | Photharam | 24.9 | 16.4 | | | | | | 41.3 | 547.5 | |
| 82.อ.ดำเนินสดวก | Damnoen Saduak | | | | 10.3 | | | | 10.3 | 483.8 | |
| 83.อ.ปากท่อ | Pak Tho | | 5.4 | 11.8 | 1.8 | | | | 19.0 | 537.2 | |
| 84.จ.สมุทรสงคราม | Samut Songkham | | 7.8 | 7.5 | 14.7 | | | | 30.0 | 512.8 | + 22.9 |
| 85.อ.บางคนที | Bang Khonthi | | 7.3 | 3.7 | 18.7 | | | | 29.7 | 644.4 | |
| 86.อ.อัมพวา | Amphava | .. | .. | .. | .. | .. | .. | .. | .. | .. | |
| 87.จ.สมุทรสาคร | Samut Sakhon | 14.1 | 1.2 | 2.2 | 16.9 | | T | | 34.4 | 431.8 | -267.9 |
| 88.จ.สมุทรปราการ | Samut Prakan | 41.8 | 8.8 | 0.9 | 6.3 | | | | 57.8 | 485.0 | -364.3 |
| 89.อ.พระประแดง | Phra Pradaeng | .. | .. | .. | .. | .. | .. | .. | .. | .. | |
| 90.อ.บางพลี | Bang Phli | 40.5 | 10.1 | | 9.3 | | | | 59.9 | 687.6 | |
| <u>ภาคตะวันออก</u> | <u>Eastern Part</u> | | | | | | | | | | |
| 1.จ.นครนายก | Nakhon Nayok | 6.3 | 34.6 | 2.7 | 10.4 | | | | 54.0 | 1109.6 | - 88.8 |
| 2.อ.บ้านนา | Ban Na | .. | .. | .. | .. | .. | .. | .. | .. | 1134.0 | |
| 3.อ.ปากพลี | Pak Phli | 24.0 | 25.5 | 3.2 | 7.7 | 8.7 | | | 69.1 | 1042.3 | |
| 4.จ.ปราจีนบุรี | Prachin Buri* | 1.3 | 21.8 | 18.3 | 6.4 | 7.7 | 0.6 | 4.9 | 64.0 | 1354.1 | +268.6 |
| 5.อ.บ้านสร้าง | Ban Sang | 11.5 | 9.8 | 8.1 | | 5.1 | | | 34.5 | 825.5 | |
| 6.อ.ศรีมหาโพธิ | Si Maha Phot | 8.4 | 11.5 | 10.2 | | | | | 30.1 | 807.0 | |
| 7.อ.กบินทร์บุรี | Kabin Buri | 5.0 | 4.1 | 14.4 | 5.4 | 0.7 | 0.3 | | 29.9 | 1081.7 | |
| 8.อ.สระแก้ว | Sakaeo | 2.5 | 26.5 | 12.5 | 6.5 | | | | 48.0 | 879.6 | |
| 9.อ.วัฒนานคร | Watthana Nakhon | 12.4 | 9.5 | 12.9 | 6.8 | | | | 41.6 | 907.2 | |
| 10.อ.อรัญประเทศ | Aranyaprathet* | 22.2 | 3.2 | 22.7 | 11.1 | | 5.7 | 1.2 | 66.1 | 864.2 | - 84.0 |
| 11.จ.ฉะเชิงเทรา | Chachoengsao | | 10.4 | 1.8 | 13.2 | | | | 25.4 | 346.1 | -357.1 |
| 12.อ.บ้านโพธิ์ | Ban Pho | | 47.4 | | | | | | 47.4 | 580.8 | |
| 13.จ.ชลบุรี | Chon Buri* | 13.0 | 7.4 | 5.9 | 1.9 | | T | | 28.2 | 428.3 | -349.0 |
| 14.อ.พานทอง | Phan Thong | 11.6 | 5.7 | 10.0 | 2.9 | | | | 30.2 | 635.4 | |
| 15.อ.พนัสนิคม | Phanat Nikhom | | 12.4 | | | | | | 12.4 | .. | |
| 16.อ.บ้านบึง | Ban Bung | 17.0 | | 6.6 | | | | | 23.6 | 396.4 | |
| 17.อ.เกาะสีชัง | Ko Sichang* | 21.0 | 1.3 | 11.4 | 1.0 | 0.3 | 0.9 | | 35.9 | 455.4 | |
| 18.อ.ศรีราชา | Si Racha | 54.2 | 7.9 | 5.5 | 1.8 | | | | 69.4 | 532.2 | |
| 19.อ.สัตหีบ | Sattahip* | T | 1.0 | 26.0 | 2.0 | | 0.5 | | 29.5 | 612.1 | + 11.7 |
| 20.จ.ระยอง | Rayong* | 1.5 | | 35.0 | 10.3 | | | | 46.8 | 1190.9 | +513.8 |
| 21.อ.บ้านค่าย | Ban Khai | | 5.1 | 32.2 | 6.9 | | | | 44.2 | 988.6 | |
| 22.อ.แกลง | Klaeng | 17.4 | | | | 1.0 | | | 18.4 | 499.3 | |

| สถานีฝน | Station | วันที่และจำนวนน้ำฝนเป็นมิลลิเมตร Date and amount of rainfall in m.m. สิงหาคม August 4 | 5 | 6 | 7 | 8 | 9 | 10 | ฝนรวม มม. Total m.m. | ฝนรวมตั้งแต่ 1 ม.ค. Accumulative rain-fall Since Jan.1 ฝนจริง Actual | สูง(+)ต่ำ(-)กว่าปกติ Above(+) Below(-) Normal |
|---|---|---|---|---|---|---|---|---|---|---|---|
| 23.จ.จันทบุรี | Chanthaburi* | 26.0 | 5.5 | 45.6 | 74.1 | 15.6 | | 4.6 | 171.4 | 2420.1 | +659.3 |
| 24.อ.ท่าใหม่ | Tha Mai | | | 99.2 | 21.9 | | 27.6 | | 148.7 | 1996.0 | |
| 25.อ.มะขาม | Makham | .. | .. | .. | 40.6 | .. | .. | .. | .. | .. | |
| 26.อ.ขลุง | Khlung | | 5.9 | | 95.3 | | | | 101.2 | 1978.9 | |
| 27.จ.ตราด | Trat | | 4.9 | 108.9 | 46.2 | | | | 160.0 | 3728.3 | +1566.3 |
| 28.อ.เขาสมิง | Khao Saming | 1.5 | 11.7 | 120.0 | 28.0 | 5.5 | | | 166.7 | 2596.8 | |
| 29.อ.แหลมงอบ | Laem Ngop* | | 7.0 | 73.4 | 114.3 | | | | 194.7 | .. | |
| 30.อ.คลองใหญ่ | Khlong Yai* | 3.1 | 9.1 | 111.4 | 68.3 | 12.3 | 31.0 | | 235.2 | 3981.9 | +1228.8 |
| <u>ภาคใต้</u> | <u>Southern Part</u> | | | | | | | | | | |
| 1.จ.เพชรบุรี | Phetchaburi | | 10.1 | 9.0 | 4.9 | | | | 24.0 | 484.3 | + 40.7 |
| 2.อ.บ้านแหลม | Ban Laem | 5.1 | 9.0 | 17.9 | 5.2 | 3.3 | | | 40.5 | 623.0 | |
| 3.อ.บ้านลาด | Ban Lat | | | | | 28.5 | | | 28.5 | 420.9 | |
| 4.อ.ชะอำ | Cha-am | | | 4.8 | 4.7 | | | | 9.5 | 340.6 | |
| 5.จ.ประจวบคีรีขันธ์ | Prachuap Khiri Khan* | 19.0 | 11.8 | 11.9 | 5.0 | 1.2 | 0.4 | 0.4 | 49.7 | 794.5 | +262.5 |
| 6.อ.กุยบุรี | Kui Buri | .. | .. | .. | .. | .. | .. | .. | .. | .. | |
| 7.อ.หัวหิน | Hua Hin* | 0.3 | 1.4 | 2.2 | 2.3 | T. | 0.8 | | 7.0 | 338.5 | -110.5 |
| 8.จ.ชุมพร | Chumphon* | 10.1 | 7.8 | 19.2 | 2.5 | T | T | T | 39.6 | 1067.3 | + 59.0 |
| 9.อ.ท่าแซะ | Tha Sae | 8.7 | 13.0 | 41.1 | 1.5 | 2.7 | | | 67.0 | 1236.7 | |
| 10.อ.สวี | Sawi | 12.7 | | 14.8 | | | | | 27.5 | 724.4 | |
| 11.อ.หลังสวน | Lang Suan | 15.1 | 8.0 | | | | | | 23.1 | 1026.8 | |
| 12.จ.สุราษฎร์ธานี | Surat Thani | | 18.4 | 8.3 | T | 5.3 | | 0.7 | 32.7 | 467.9 | -178.4 |
| 13.อ.ไชยา | Chaiya | .. | .. | .. | .. | .. | .. | .. | .. | 419.5 | |
| 14.อ.เกาะสมุย | Ko Samui* | | | 0.4 | | | 8.7 | 0.3 | 9.4 | 680.6 | |
| 15.อ.พุนพิน | Phunphin | .. | .. | .. | .. | .. | .. | .. | .. | 431.1 | |
| 16.อ.บ้านนาสาร | Ban Na San | | 24.2 | | | 22.5 | | | 46.7 | 672.8 | |
| 17.จ.นครศรีธรรมราช | Nakhon Si Thammarat* | | | | | 0.3 | | T | 0.3 | 478.5 | -558.7 |
| 18.อ.สิชล | Sichon | | 3.9 | | | 4.1 | | | 8.0 | 685.6 | |
| 19.อ.ท่าศาลา | Tha Sala | | | | | | | | 0.0 | 585.2 | |
| 20.อ.ฉวาง | Chawang | | | | | | | | 0.0 | 748.8 | |
| 21.อ.ทุ่งสง | Thung Song | | | | | | | | 0.0 | .. | |
| 22.อ.ร่อนพิบูลย์ | Ron Phibun | | | | | | | | 0.0 | .. | |
| 23.อ.ปากพนัง | Pak Phanang | | | | | | | | 0.0 | .. | |
| 24.จ.พัทลุง | Phatthalung | .. | .. | .. | .. | .. | .. | .. | .. | .. | .. |
| 25.อ.เขาชัยสน | Khao Chaison | .. | .. | .. | .. | .. | .. | .. | .. | 764.4 | |
| 26.จ.สงขลา | Songkhla* | | | | 1.8 | 40.5 | T | | 42.3 | 586.8 | - 45.8 |
| 27.อ.รัตภูมิ | Rattaphum | .. | .. | .. | .. | .. | .. | .. | .. | 813.5 | |
| 28.อ.หาดใหญ่ | Hat Yai | .. | .. | .. | .. | .. | .. | .. | .. | 381.0 | |
| 29.อ.สะเดา | Sadao | 7.2 | | | | | | | 7.2 | 782.1 | |
| 30.จ.ปัตตานี | Pattani* | 0.3 | | | 0.1 | 25.4 | 9.7 | | 35.5 | 614.3 | +167.0 |
| 31.อ.หนองจิก | Nong Chik | | | | | | | | 0.0 | .. | |
| 32.อ.ยะหริ่ง | Yaring | | | | | | | | 0.0 | .. | |

| สถานีฝน | Station | วันที่และจำนวนน้ำฝนเป็นมิลลิเมตร Date and amount of rainfall in m.m. สิงหาคม August | | | | | | | ฝนรวม ม.ม. Total m.m. | ฝนรวมตั้งแต่ 1 ม.ค. Accumulative rain-fall Since Jan.1 | |
|---|---|---|---|---|---|---|---|---|---|---|---|
| | | 4 | 5 | 6 | 7 | 8 | 9 | 10 | | ฝนจริง Actual | สูง(+)ต่ำ(-) กว่าปกติ Above(+) Below(-) Normal |
| 33.อ.ปะนาเระ | Panare | 2.3 | | | T | | | | 2.3 | 512.9 | |
| 34.จ.ยะลา | Yala | | | | 7.7 | 43.6 | 11.9 | | 63.2 | .. | .. |
| 35.อ.เบตง | Betong | 27.6 | | | | | | | 27.6 | 1294.2 | |
| 36.อ.บันนังสตา | Bannang Sater | | | | 3.1 | 2.6 | 23.1 | | 28.8 | 654.7 | |
| 37.จ.นราธิวาส | Narathiwat* | | | | 7.4 | 2.9 | 9.3 | | 19.6 | 835.3 | -286.7 |
| 38.อ.ยี่งอ | Yi-ngo | | | | 17.8 | | | | 17.8 | 598.7 | |
| 39.อ.รือเสาะ | Rangae | | | | 5.8 | | | | 5.8 | 626.9 | |
| 40.อ.ตากใบ | Tak Bai | 8.3 | | | 45.3 | 29.2 | | | 82.8 | 634.0 | |
| 41.จ.ระนอง | Ranong* | 50.7 | 157.9 | 44.5 | 11.2 | 8.2 | 0.5 | 0.2 | 273.2 | 2565.7 | - 58.0 |
| 42.อ.กระบุรี | Kra Buri | 22.2 | 89.6 | 6.2 | | | | | 118.0 | 1293.5 | |
| 43.จ.พังงา | Phangnga | 0.2 | 41.4 | 1.1 | | 0.2 | 2.6 | | 45.5 | 1916.2 | +450.8 |
| 44.อ.กะปง | Kapong | 9.9 | | 5.9 | 1.6 | | | | 17.4 | 1955.7 | |
| 45.อ.ตะกั่วป่า | Takua Pa | 3.5 | 9.7 | 17.2 | 2.1 | 4.6 | 5.5 | | 42.6 | 1478.1 | |
| 46.อ.ท้ายเหมือง | Thai Muang | 3.1 | 12.7 | | 14.3 | 2.5 | 1.7 | | 34.3 | 1664.9 | |
| 47.อ.ตะกั่วทุ่ง | Takua Thung | 9.7 | 30.1 | 4.5 | 1.6 | 5.3 | | | 51.2 | 1565.5 | |
| 48.จ.ภูเก็ต | Phuket* | 11.4 | 1.6 | 2.8 | 7.6 | 9.6 | | | 33.0 | 1252.3 | - 16.8 |
| 49.สนามบินภูเก็ต | Phuket Air-port* | 3.6 | | | | 0.6 | 0.4 | | 4.6 | 1396.6 | |
| 50.อ.ถลาง | Thalang | .. | .. | .. | .. | .. | .. | .. | .. | .. | |
| 51.จ.กระบี่ | Krabi | 7.5 | 2.5 | 16.7 | | | | | 26.7 | 1129.6 | .. |
| 52.อ.อ่าวลึก | Ao Luk | .. | .. | .. | .. | .. | .. | .. | .. | .. | |
| 53.ช.คลองท่อม | Khlong Tom | 8.8 | 1.6 | 36.1 | 1.1 | 5.5 | 1.3 | | 54.4 | 1395.8 | |
| 54.สนามบินตรัง | Trang Air-port* | 6.0 | 3.0 | 3.2 | 1.5 | 14.4 | T | | 28.1 | 1123.8 | -232.7 |
| 55.อ.สิเกา | Sikao | 6.8 | 2.7 | 0.7 | T | 11.4 | T | | 21.6 | 1282.8 | |
| 56.อ.ย่านตาขาว | Yan Ta Khao | .. | .. | .. | .. | .. | .. | .. | .. | 1016.8 | |
| 57.อ.ปะเหลียน | Palian | 3.8 | 17.4 | | 16.5 | 39.6 | | | 77.3 | 908.2 | |
| 58.จ.สตูล | Satun | 10.4 | 3.7 | | | | | | 14.1 | 1003.4 | -168.3 |
| 59.อ.ทุ่งหว้า | Thung Wa | 1.0 | 1.0 | | | | | | 2.0 | .. | |
| 60.อ.ละงู | Langu | | | | | | | | 0.0 | 1094.1 | |

**หมายเหตุ** ช่องว่าง ไม่มีฝนตก
* สถานีตรวจอากาศ
T ฝนเล็กน้อยวัดไม่ได้
.. ไม่มีรายงาน

**Remark** Blank No rain
* Synoptic Station
T Trace
.. No report

อุณหภูมิสูงสุดและต่ำสุดประจำวันที่ ๔ - ๑๐ สิงหาคม ๒๕๑๒

Daily Max. and Min. Temperature 4 - 10 August 1969

| สถานี | Station | อุณหภูมิสูงสุดและต่ำสุดเป็นองศา ซ. Max. and Min. Temperature in degree C. | | | | | | | เฉลี่ยสูงสุด ต่ำสุด Average Max. Min. | เฉลี่ยในสัปดาห์ Weekly Mean | ค่าปกติประจำเดือน Monthly Normal |
|---|---|---|---|---|---|---|---|---|---|---|---|
| | | 4 | 5 | 6 | 7 | 8 | 9 | 10 | | | |
| **ภาคเหนือ** | **Northern Part** | | | | | | | | | | |
| 1.จ.เชียงราย | Chiang Rai | 31.3<br>22.8 | 30.2<br>22.5 | 30.0<br>22.6 | 30.4<br>21.6 | 26.0<br>21.9 | 29.0<br>21.8 | 28.9<br>21.9 | 29.4<br>22.2 | 25.8 | 26.9 |
| 2.จ.แม่ฮ่องสอน | Mae Hong Son | 31.7<br>23.9 | 31.7<br>23.3 | 32.0<br>23.6 | 29.4<br>23.0 | 29.3<br>23.2 | 31.2<br>23.3 | 30.0<br>23.2 | 30.8<br>23.4 | 27.1 | 27.0 |
| 3.จ.เชียงใหม่ | Chiang Mai | 30.5<br>23.3 | 31.2<br>23.3 | 29.9<br>24.0 | 29.3<br>23.8 | 29.4<br>23.6 | 30.0<br>21.8 | 30.9<br>23.5 | 30.2<br>23.3 | 26.8 | 27.4 |
| 4.จ.น่าน | Nan | 32.0<br>23.7 | 31.2<br>24.1 | 30.9<br>23.9 | 29.5<br>24.2 | 27.7<br>23.5 | 29.2<br>23.7 | 30.5<br>23.6 | 30.1<br>23.8 | 27.0 | 27.9 |
| 5.อ.ท่าวังผา | Tha Wang Pha | ..<br>23.0 | ..<br>.. | 30.0<br>.. | 29.0<br>24.0 | 26.6<br>23.8 | 28.6<br>22.8 | ..<br>23.4 | 28.6<br>23.4 | 26.0 | .. |
| 6.จ.ลำปาง | Lampang | 30.6<br>23.4 | 30.6<br>22.9 | 30.4<br>23.2 | 28.7<br>23.5 | 29.8<br>23.1 | 31.9<br>23.7 | 30.4<br>23.4 | 30.3<br>23.3 | 26.8 | 27.9 |
| 7.อ.แม่สะเรียง | Mae Sariang | 27.1<br>23.1 | 27.2<br>22.5 | 28.0<br>22.7 | 26.5<br>22.7 | 27.6<br>22.7 | 28.3<br>23.1 | 29.3<br>22.9 | 27.7<br>22.8 | 25.3 | 26.9 |
| 8.จ.แพร่ | Phrae | 30.9<br>24.3 | 30.9<br>23.6 | 31.0<br>22.6 | 30.3<br>23.6 | 29.5<br>24.0 | 31.4<br>24.5 | 30.2<br>24.0 | 30.6<br>23.8 | 27.2 | 27.6 |
| 9.จ.อุตรดิตถ์ | Uttaradit | 32.8<br>21.5 | 31.1<br>22.3 | 31.7<br>23.2 | 30.6<br>23.0 | 30.0<br>22.2 | 31.0<br>23.4 | 30.8<br>22.5 | 31.1<br>22.6 | 26.9 | 28.5 |
| 10.เขื่อนสิริกิติ์ | Sirikit Dam | 30.1<br>23.4 | 30.3<br>23.8 | 30.7<br>24.0 | 30.4<br>24.0 | 29.8<br>23.6 | 30.4<br>24.4 | ..<br>.. | 30.3<br>23.9 | 27.1 | .. |
| 11.จ.ตาก | Tak | 30.0<br>26.3 | 28.5<br>25.0 | 28.5<br>24.0 | 27.5<br>24.0 | 28.2<br>23.5 | 28.7<br>24.5 | 29.7<br>24.0 | 28.7<br>24.5 | 26.6 | 28.3 |
| 12.จ.พิษณุโลก | Phitsanulok | 32.0<br>24.0 | 30.5<br>24.2 | 31.0<br>23.4 | 31.0<br>24.6 | 30.0<br>23.8 | 31.7<br>24.6 | 30.6<br>24.3 | 31.0<br>24.1 | 27.6 | 28.5 |
| 13.อ.แม่สอด | Mae Sot | 24.2<br>22.4 | 26.5<br>20.5 | 26.0<br>22.3 | 27.3<br>22.2 | 26.2<br>21.5 | 27.0<br>22.4 | 28.5<br>22.9 | 26.5<br>22.0 | 24.3 | 26.3 |
| 14.จ.เพชรบูรณ์ | Phetchabun | 30.5<br>23.2 | 30.6<br>23.0 | 31.8<br>23.0 | ..<br>23.6 | 26.2<br>.. | ..<br>24.4 | ..<br>.. | 29.8<br>23.4 | 26.6 | 27.5 |
| 15.อ.หล่มสัก | Lom Sak | 30.2<br>24.1 | 30.9<br>23.4 | 31.9<br>23.4 | 30.1<br>23.7 | 27.4<br>23.4 | ..<br>24.2 | ..<br>.. | 30.3<br>23.7 | 27.0 | .. |
| 16.อ.วิเชียรบุรี | Wichian Buri | 30.7<br>23.8 | 30.2<br>23.3 | 32.3<br>23.5 | 30.8<br>24.2 | 30.6<br>23.9 | 32.1<br>24.5 | 31.7<br>24.3 | 31.2<br>23.9 | 27.6 | .. |
| **ภาคตะวันออกเฉียงเหนือ** | **Northeastern Part** | | | | | | | | | | |
| 1.จ.หนองคาย | Nong Khai | 32.6<br>25.0 | 33.9<br>24.4 | 34.1<br>24.1 | 28.8<br>23.4 | ..<br>23.8 | 27.5<br>.. | 31.9<br>23.8 | 31.5<br>24.1 | 27.8 | .. |
| 2.จ.เลย | Loei | 33.1<br>24.7 | 31.9<br>22.8 | 32.2<br>22.8 | 30.7<br>24.1 | 29.1<br>23.2 | 27.7<br>23.6 | 31.8<br>23.3 | 30.9<br>23.5 | 27.2 | 27.5 |
| 3.จ.อุดรธานี | Udon Thani | 32.5<br>26.0 | 32.0<br>25.8 | 32.7<br>24.6 | 29.7<br>25.0 | 27.2<br>23.8 | 28.5<br>23.9 | 30.3<br>24.5 | 30.4<br>24.8 | 27.6 | 28.4 |
| 4.จ.นครพนม | Nakhon Phanom | 29.0<br>24.8 | 32.2<br>23.4 | 31.5<br>24.0 | ..<br>23.0 | 25.0<br>22.8 | 28.0<br>23.6 | 27.2<br>22.8 | 28.8<br>23.5 | 26.2 | 27.5 |
| 5.จ.สกลนคร | Sakon Nakhon | 31.8<br>25.4 | 31.8<br>23.7 | 32.7<br>24.5 | 27.4<br>23.8 | 26.1<br>23.2 | 26.3<br>24.0 | 28.3<br>24.5 | 29.2<br>24.2 | 26.7 | 28.0 |
| 6.อ.มุกดาหาร | Mukdahan | 30.8<br>25.0 | 31.7<br>25.0 | 32.6<br>24.5 | 28.0<br>.. | ..<br>23.5 | ..<br>.. | ..<br>.. | 30.8<br>24.5 | 27.7 | 28.0 |
| 7.จ.ขอนแก่น | Khon Kaen | 31.8<br>24.7 | 29.8<br>24.2 | 32.9<br>23.6 | 29.5<br>24.4 | 25.7<br>23.5 | 27.8<br>24.0 | 25.6<br>24.4 | 29.0<br>24.1 | 26.6 | 28.3 |
| 8.อ.โกสุมพิสัย | Kosum Phisai | 33.4<br>24.3 | 31.5<br>24.5 | 33.4<br>23.5 | 31.5<br>24.5 | 25.3<br>23.9 | ..<br>23.9 | ..<br>.. | 31.0<br>24.1 | 27.6 | .. |
| 9.จ.ร้อยเอ็ด | Roi Et | 31.4<br>25.1 | 31.4<br>25.0 | 32.4<br>24.5 | 31.2<br>24.8 | 25.8<br>24.3 | 29.3<br>24.3 | 29.2<br>23.7 | 30.1<br>24.5 | 27.3 | 28.3 |
| 10.จ.ชัยภูมิ | Chaiyaphum | 32.0<br>23.5 | 32.1<br>23.3 | 32.6<br>23.2 | 29.4<br>23.3 | 26.0<br>23.2 | 30.5<br>23.8 | 30.0<br>22.9 | 30.4<br>23.3 | 26.9 | 27.6 |
| 11.จ.อุบลราชธานี | Ubon Ratchathani | 31.1<br>24.8 | 31.7<br>24.6 | 32.1<br>24.6 | ..<br>24.4 | 28.7<br>24.5 | 30.3<br>24.7 | ..<br>24.7 | 30.8<br>24.6 | 27.7 | 27.9 |
| 12.จ.สุรินทร์ | Surin | 31.8<br>24.0 | 31.4<br>23.5 | 32.6<br>23.6 | 29.8<br>24.0 | 30.2<br>24.0 | 29.8<br>23.5 | 30.2<br>24.4 | 30.8<br>24.0 | 27.4 | 28.2 |
| 13.อ.ท่าตูม | Tha Tum | 28.2<br>25.0 | 31.4<br>24.1 | 32.4<br>24.0 | 29.2<br>24.1 | 27.7<br>24.0 | 29.3<br>24.5 | 29.3<br>24.5 | 29.6<br>24.3 | 27.0 | .. |
| 14.อ.น้ำยืน | Nang Rong | 31.6<br>24.4 | 31.6<br>23.2 | 34.0<br>23.5 | 29.4<br>23.7 | 30.7<br>24.0 | ..<br>24.6 | ..<br>.. | 31.5<br>23.9 | 27.7 | .. |

| สถานี | Station | อุณหภูมิสูงสุดและต่ำสุดเป็นองศา ซ. Max. and Min. Temperature in degree C. 4 | 5 | 6 | 7 | 8 | 9 | 10 | เฉลี่ยสูงสุดต่ำสุด Average Max. Min. | เฉลี่ยในสัปดาห์ Weekly Mean | ค่าปกติประจำเดือน Monthly Normal |
|---|---|---|---|---|---|---|---|---|---|---|---|
| 15.จ.นครราชสีมา | Nakhon Ratchasima | 33.7<br>23.1 | 32.8<br>22.8 | 35.0<br>23.3 | 32.3<br>23.6 | 31.6<br>23.5 | 33.4<br>23.5 | 31.5<br>23.9 | 32.9<br>23.4 | 28.2 | 28.2 |
| 16.อ.โชคชัย | Chok Chai | 33.1<br>23.7 | 31.1<br>23.8 | 33.8<br>23.9 | 29.5<br>23.5 | 31.3<br>23.7 | ..<br>23.7 | ..<br>.. | 31.8<br>23.7 | 27.8 | .. |
| ภาคกลาง | Central Part | | | | | | | | | | |
| 1.จ.นครสวรรค์ | Nakhon Sawan | 33.1<br>23.4 | 33.0<br>23.9 | 34.6<br>23.0 | 31.1<br>23.5 | ..<br>22.7 | 33.7<br>23.3 | 33.7<br>23.0 | 33.2<br>23.3 | 28.8 | 29.0 |
| 2.จ.ลพบุรี | Lop Buri | 32.1<br>24.0 | 30.0<br>24.0 | 31.5<br>24.3 | 30.2<br>23.5 | 31.0<br>24.4 | 30.2<br>25.0 | 31.0<br>25.3 | 30.9<br>24.4 | 27.7 | 28.3 |
| 3.จ.สุพรรณบุรี | Suphan Buri | 32.9<br>24.9 | 30.0<br>25.1 | 31.9<br>24.3 | 31.0<br>24.2 | 30.9<br>24.7 | 29.5<br>25.2 | 30.9<br>25.2 | 31.0<br>24.8 | 27.9 | 28.9 |
| 4.จ.กาญจนบุรี | Kanchanaburi | 32.8<br>24.1 | 30.1<br>23.8 | 29.7<br>23.2 | 30.4<br>24.0 | 31.6<br>23.5 | 29.3<br>24.0 | 31.1<br>24.1 | 30.7<br>23.8 | 27.3 | 28.4 |
| 5.อ.ทองผาภูมิ | Thong Pha Phum | 28.2<br>22.4 | 25.0<br>22.4 | 27.1<br>21.2 | 29.3<br>22.1 | 30.5<br>23.0 | 29.8<br>22.6 | 28.7<br>23.0 | 28.4<br>22.4 | 25.4 | .. |
| 6.สนามบินดอนเมือง | Don Muang Air-port | 33.4<br>24.4 | 32.6<br>24.5 | 32.1<br>24.6 | 29.5<br>25.0 | 32.2<br>24.0 | 30.3<br>24.0 | 32.5<br>24.4 | 31.8<br>24.4 | 28.1 | 28.8 |
| 7.จ.พระนคร | Phra Nakhon | 32.5<br>24.8 | 30.7<br>24.9 | 31.3<br>24.7 | 29.9<br>26.0 | 32.0<br>25.1 | 30.6<br>25.8 | 31.4<br>25.9 | 31.2<br>25.3 | 28.3 | 28.5 |
| 8.ศูนย์วิจัยบางนา | Bang Na | 32.5<br>24.7 | 30.4<br>23.7 | 31.2<br>24.3 | 29.4<br>25.8 | 31.8<br>24.7 | 29.8<br>25.7 | 31.4<br>25.8 | 30.9<br>25.0 | 28.0 | .. |
| ภาคตะวันออก | Eastern Part | | | | | | | | | | |
| 1.จ.ปราจีนบุรี | Prachin Buri | 32.0<br>25.0 | 30.2<br>25.2 | 31.8<br>23.5 | 28.4<br>24.4 | 31.2<br>24.7 | 30.7<br>24.8 | 31.0<br>25.2 | 30.8<br>24.7 | 27.8 | 28.1 |
| 2.อ.กบินทร์บุรี | Kabin Buri | 31.6<br>23.9 | 29.9<br>23.9 | 31.0<br>22.8 | 28.4<br>23.6 | 30.4<br>24.0 | ..<br>24.3 | ..<br>.. | 30.3<br>23.8 | 27.1 | .. |
| 3.อ.อรัญประเทศ | Aranyaprathet | 31.8<br>23.0 | 31.0<br>22.8 | 32.4<br>23.1 | 30.0<br>23.0 | 31.0<br>23.5 | 31.5<br>23.5 | 31.7<br>24.0 | 31.3<br>23.3 | 27.3 | 27.9 |
| 4.จ.ชลบุรี | Chon Buri | 31.8<br>26.7 | 30.7<br>23.6 | 30.6<br>24.6 | 29.2<br>23.9 | 31.5<br>25.4 | 30.1<br>26.2 | 31.0<br>26.0 | 30.7<br>25.2 | 28.0 | 28.4 |
| 5.อ.เกาะสีชัง | Ko Si Chang | 32.0<br>27.0 | 30.8<br>24.0 | 30.0<br>25.9 | 28.4<br>24.8 | 32.0<br>26.5 | 30.0<br>25.9 | 30.3<br>27.1 | 30.5<br>25.9 | 28.2 | 28.8 |
| 6.อ.สัตหีบ | Sattahip | 31.6<br>27.3 | 31.3<br>26.4 | 32.0<br>26.2 | 31.6<br>24.6 | 31.5<br>27.0 | 30.5<br>26.0 | ..<br>27.0 | 31.4<br>26.4 | 28.9 | 29.3 |
| 7.จ.ระยอง | Rayong | 31.0<br>28.0 | 30.5<br>26.5 | 30.2<br>27.5 | 28.0<br>23.5 | 30.2<br>27.0 | ..<br>26.8 | ..<br>.. | 30.0<br>26.6 | 28.3 | .. |
| 8.จ.จันทบุรี | Chanthaburi | 30.5<br>25.7 | 30.3<br>22.8 | 28.3<br>24.2 | 25.5<br>22.5 | 29.8<br>23.9 | 29.3<br>23.8 | 30.4<br>25.2 | 29.2<br>24.0 | 26.6 | 27.4 |
| 9.อ.คลองใหญ่ | Khlong Yai | 30.3<br>24.1 | 31.1<br>25.4 | 27.7<br>24.6 | 24.5<br>22.6 | ..<br>22.9 | ..<br>23.9 | ..<br>.. | 28.4<br>23.9 | 26.2 | 26.9 |
| ภาคใต้ | Southern Part | | | | | | | | | | |
| 1.อ.หัวหิน | Hua Hin | 33.5<br>26.2 | 33.0<br>24.9 | 33.6<br>25.5 | 32.1<br>24.9 | 33.7<br>24.6 | 32.0<br>26.3 | ..<br>26.1 | 33.0<br>25.5 | 29.3 | 28.4 |
| 2.จ.ประจวบคีรีขันธ์ | Prachuab Khiri Khan | 29.8<br>25.1 | 29.7<br>23.9 | 30.5<br>23.7 | 29.5<br>23.9 | 30.5<br>24.9 | 30.2<br>24.5 | 32.5<br>25.1 | 30.4<br>24.4 | 27.4 | 28.0 |
| 3.จ.ชุมพร | Chumphon | 32.2<br>24.3 | 29.1<br>23.4 | 30.4<br>24.5 | 30.5<br>22.9 | 31.0<br>24.1 | 32.5<br>24.5 | 33.1<br>24.5 | 31.3<br>24.0 | 27.7 | 27.3 |
| 4.จ.สุราษฎร์ธานี | Surat Thani | 34.8<br>23.1 | 34.4<br>24.2 | 32.2<br>23.4 | 28.8<br>23.8 | 34.0<br>23.7 | 34.0<br>23.5 | 34.2<br>22.8 | 33.2<br>23.5 | 28.4 | 27.8 |
| 5.อ.เกาะสมุย | Ko Samui | 32.3<br>25.9 | 32.6<br>25.4 | 31.2<br>26.3 | 28.7<br>26.6 | 32.8<br>26.4 | 33.2<br>26.3 | 33.4<br>25.8 | 32.0<br>26.1 | 29.1 | .. |
| 6.จ.นครศรีธรรมราช | Nakhon Si Thammarat | 36.4<br>22.2 | 35.5<br>23.3 | 35.7<br>24.5 | 32.4<br>25.5 | 36.0<br>22.3 | 37.4<br>22.6 | 35.2<br>22.0 | 35.5<br>23.2 | 29.4 | 28.0 |
| 7.จ.สงขลา | Songkhla | 34.5<br>24.6 | 34.0<br>24.5 | 35.0<br>24.7 | 32.7<br>24.1 | 33.7<br>24.3 | 33.3<br>23.4 | 33.3<br>23.4 | 33.8<br>24.1 | 29.0 | 28.4 |
| 8.จ.ปัตตานี | Pattani | 32.3<br>23.6 | 33.4<br>23.7 | 34.0<br>23.1 | 32.1<br>22.5 | 33.0<br>22.8 | 32.9<br>22.0 | 33.0<br>22.6 | 33.0<br>22.9 | 28.0 | .. |
| 9.จ.นราธิวาส | Narathiwat | 32.0<br>23.5 | 34.2<br>23.5 | 33.1<br>22.8 | 32.8<br>23.5 | 31.0<br>22.6 | 33.0<br>22.6 | 31.3<br>22.3 | 32.5<br>23.0 | 27.8 | 27.3 |
| 10.จ.ระนอง | Ranong | 32.1<br>25.3 | 29.1<br>22.8 | 28.5<br>22.2 | 28.5<br>23.3 | 31.4<br>25.1 | 32.1<br>24.6 | 31.8<br>23.2 | 31.9<br>23.8 | 27.9 | 26.5 |
| 11.จ.ภูเก็ต | Phuket | 31.0<br>25.0 | 31.5<br>25.2 | 31.0<br>26.8 | 30.0<br>24.2 | 30.0<br>24.5 | 31.5<br>25.2 | 32.5<br>23.7 | 31.1<br>24.9 | 28.0 | 27.5 |
| 12.สนามบินภูเก็ต | Phuket Air-port | 32.4<br>26.5 | 31.9<br>25.9 | 32.8<br>27.6 | 30.0<br>25.1 | 32.4<br>27.1 | 31.8<br>27.1 | 32.0<br>24.1 | 31.9<br>26.2 | 29.1 | 27.4 |
| 13.สนามบินตรัง | Trang Air-port | 32.0<br>23.5 | 31.7<br>23.0 | 32.1<br>23.5 | 31.9<br>23.5 | 32.0<br>23.6 | 31.3<br>23.2 | 31.2<br>23.7 | 31.7<br>23.4 | 27.6 | 27.2 |

แก้ไขเพิ่มเติมรายงานอากาศประจำสัปดาห์ฉบับที่ ๓๑/๒๕๑๒ เนื่องจากได้รับรายงานภายหลัง

Correction in weekly weather report No. 31/1969 for late report rainfall data

| สถานีฝน | Station | วันที่และจำนวนน้ำฝนเป็นมิลลิเมตร Date and amount of rainfall in m.m. กรกฎาคม July | | | | สิงหาคม August | | | ฝนรวม มม. Total m.m. | ฝนรวมตั้งแต่ 1 ม.ค. Accumulative rain-fall Since Jan.1 | |
|---|---|---|---|---|---|---|---|---|---|---|---|
| | | 28 | 29 | 30 | 31 | 1 | 2 | 3 | | ฝนจริง Actual | สูง(+)ต่ำ(-) กว่าปกติ Above(+) Below(-) Normal |
| | **Northern Part** | | | | | | | | | | |
| 6. อ.แม่สรวย | Mae Suai | | | | | | 7.3 | 12.2 | 42.3 | 669.9 | |
| 8. เชียงคำ | Chiang Kham | | | | | | | 5.5 | 29.6 | 768.3 | |
| 10. อ.แม่ใจ | Mae Chai | | | | | | 0.4 | 31.9 | 42.3 | 555.2 | |
| 18. อ.ฝาง | Fang | | | | | | | 8.0 | 56.6 | 636.1 | |
| 21. อ.แม่ริม | Mae Rim | | | | | | 2.1 | | 21.3 | 634.9 | |
| 24. อ.สันกำแพง | Sam Kamphaeng | | | | | | | 14.2 | 37.9 | 308.8 | |
| 25. อ.หางดง | Hang Dong | | | | | | | 0.8 | 28.9 | 343.2 | |
| 26. อ.สารภี | Saraphi | | | | | | | 15.4 | 40.9 | 275.1 | |
| 36. อ.เกาะคา | Ko Kha | | | | | | | 12.3 | 33.5 | 547.3 | |
| 38. อ.เถิน | Thoen | | | | | | | 17.8 | 39.9 | 519.6 | |
| 43. อ.เดนชัย | Den Chai | | | | | | 13.0 | 3.5 | 21.8 | 574.9 | |
| 45. อ.ทุ่งช้าง | Thung Chang | | | | | | | 0.7 | 24.4 | 821.9 | |
| 47. อ.ปัว | Pua | | | | | | | 5.0 | 32.1 | 988.6 | |
| 51. อ.ฟากท่า | Fak Tha | | | | | | | 0.6 | 0.6 | 548.6 | |
| 52. อ.น้ำปาด | Nam Pat | | | | | 2.3 | 4.6 | 7.0 | 36.7 | 598.2 | |
| 53. เขื่อนสิริกิติ์ | Sirikit Dam | | | | | | | 11.2 | 17.0 | 468.9 | |
| 54. อ.ท่าปลา | Tha Pla | | | | 6.8 | | | 23.3 | 30.1 | 542.0 | |
| 55. อ.ลับแล | Laplae | | | | | | | 23.2 | 41.8 | 665.6 | |
| 58. อ.แม่สอด | Mae Set | | | | | | | 28.9 | 214.0 | 921.4 | +122.3 |
| 62. อ.กงไกรลาศ | Kong Krailat | | | T | 4.9 | 12.6 | | | 22.2 | .. | |
| 65. อ.วังทอง | Wang Thong | | | | | | | 0.3 | 6.3 | 603.1 | |
| 66. อ.บางกระทุ่ม | Bang Kratum | | | | | | | 21.9 | 24.5 | 780.6 | |
| 69. อ.ชาญวรลักษบุรี | Khamu Weralakeaburi | | | | | | | 4.3 | 7.8 | 661.8 | |
| 70. จ.พิจิตร | Phichit | | | | | | | 10.7 | 24.6 | 677.2 | + 24.0 |
| 71. อ.สามง่าม | Sam Ngam | | | | | | | 77.0 | 77.0 | 525.1 | |
| 72. อ.ตะพานหิน | Taphan Hin | | | | | | | 4.5 | 24.0 | 723.3 | |
| 75. จ.เพชรบูรณ์ | Phetchabun | | | | | | | 2.2 | 12.4 | 541.4 | - 107.4 |
| 77. อ.หล่มสัก | Lom Sak | | | | | | | 1.0 | 7.5 | 387.4 | |
| 79. อ.หนองไผ่ | Nong Phai | | | | | | | 4.7 | 4.7 | 476.9 | |
| **ภาคตะวันออกเฉียงเหนือ** | **Northeastern Part** | | | | | | | | | | |
| 18. อ.บ้านแพง | Ban Phaeng | | | | | | | 19.2 | 31.6 | 2242.8 | |
| 22. อ.มุกดาหาร | Mukdahan | | | | | 4.7 | | 3.7 | 39.3 | 783.6 | + 25.6 |
| 24. อ.ยางตลาด | Yang Talat | | | | | | | 0.2 | 37.1 | 771.5 | |
| 25. อ.สหัสขันธ์ | Sahatsakhan | | | | | | | 17.1 | 55.2 | 674.8 | |
| 33. อ.เกษตรวิสัย | Kaset Wisai | | | | | | 3.8 | 6.7 | 10.5 | 691.1 | |
| 63. อ.ครบุรี | Khon Buri | | | | | | | 8.6 | 22.5 | 627.5 | |
| 68. อ.นางรอง | Nang Rong | | | | | | | 0.4 | 4.1 | 767.5 | |

| สถานีฝน | Station | วันที่และจำนวนน้ำฝนเป็นมิลลิเมตร Date and amount of rainfall in m.m. July 28 | July 29 | July 30 | July 31 | August 1 | August 2 | August 3 | ฝนรวม มม. Total m.m. | ฝนรวมตั้งแต่ 1 ม.ค. Accumulative rain-fall Since Jan.1 ฝนจริง Actual | สูง(+)ต่ำ(-) กว่าปกติ Above(+) Below(-) Normal |
|---|---|---|---|---|---|---|---|---|---|---|---|
| 70. อ.รัตนบุรี | Rattanaburi | | | | | | | 5.5 | 25.1 | 934.4 | |
| 74. อ.สังขะ | Sangkha | | | | | | | 36.4 | 46.2 | 578.1 | |
| 75. จ.ศรีสะเกษ | Si Sa Ket | | | | | 48.1 | 15.0 | | 63.1 | 770.8 | +122.0 |
| 90. อ.เดชอุดม | Det Udom | | | | | | | 19.2 | 63.8 | 980.5 | |
| ภาคกลาง | Central Part | | | | | | | | | | |
| 24. อ.ชัยบาดาล | Chai Badan | | | | | | 2.6 | | 9.1 | 687.6 | |
| 25. อ.บัวชุม | Bua Chum | | | | | | 2.9 | | 3.6 | 561.7 | |
| 29. อ.ดอนเจดีย์ | Don Chedi | | | | | | | 12.4 | 12.4 | 358.2 | |
| 34. อ.สองพี่น้อง | Song Phi Nong | | | | | | | 20.0 | 20.0 | 286.6 | |
| 35. จ.อ่างทอง | Ang Thong | | | | | | | 3.8 | 7.6 | 499.8 | -201.1 |
| 36. อ.โพธิ์ทอง | Pho Thong | | | | | | | 12.3 | 17.7 | 707.9 | |
| 40. จ.สระบุรี | Saraburi | | | | | | | 21.0 | 21.0 | 1040.3 | +259.3 |
| 42. อ.บ้านหมอ | Ban Mo | | | | | | | 31.1 | 31.1 | 730.8 | |
| 43. อ.หนองแค | Nong Khae | | | | | | | 3.4 | 14.1 | 690.1 | |
| 44. อ.แก่งคอย | Kaeng Khoi | | | | | | | 1.6 | 26.5 | 876.2 | |
| 46. อ.ท่าเรือ | Tha Rua | | | | | | | 1.0 | 18.9 | 876.0 | |
| 48. อ.บางบาล | Bang Ban | | | | | | | 5.8 | 34.1 | 509.6 | |
| 49. อ.บางไทร | Bang Sai | | | | | | 18.2 | 7.0 | 39.9 | 515.2 | |
| 51. อ.บางปะอิน | Bang Pa-in | | | | | 7.2 | 15.5 | 15.4 | 51.6 | 548.6 | |
| 53. อ.ธัญบุรี | Thanyaburi | | | | | | | 2.5 | 14.2 | 512.8 | |
| 54. ต.รังสิต | Rangsit | | | | | | | 2.5 | 10.8 | 524.5 | |
| 56. อ.บางบัวทอง | Bang Bua Thong | | | | | | | 1.0 | 1.3 | 505.8 | |
| 57. จ.ธนบุรี | Thonburi | | | | | 3.6 | 23.4 | | 27.6 | 551.5 | - 9.9 |
| 58. อ.บางขุนเทียน | Bang Khun Thian | | | | | 5.7 | | 2.5 | 12.4 | 430.4 | |
| 67. เหมืองปิล็อก | Pilok | | | 4.2 | 10.2 | 22.4 | 89.2 | 113.6 | 309.2 | 1740.1 | |
| ภาคตะวันออก | Eastern Part | | | | | | | | | | |
| 5. อ.บ้านสร้าง | Ban Sang | | | | | | | 4.2 | 57.6 | 791.0 | |
| 6. อ.ศรีมหาโพธิ์ | Si Maha Phot | | | | | | | 15.4 | 63.2 | 776.9 | |
| 7. อ.กบินทร์บุรี | Kabin Buri | | | | | | | 13.5 | 41.6 | 1051.8 | |
| 9. อ.วัฒนานคร | Watthana Nakhon | | | | | | | 16.4 | 70.1 | 865.6 | |
| 27. จ.ตราด | Trat | | | | | | | 12.4 | 50.8 | 3568.3 | +1520.8 |
| 30. อ.คลองใหญ่ | Khlong Yai | | | | | | | 55.5 | 105.7 | 3746.7 | +1177.0 |
| ภาคใต้ | Southern Part | | | | | | | | | | |
| 43. จ.พังงา | Phangnga | | | | | | | 1.5 | 13.7 | 1961.7 | +608.0 |
| 44. อ.ตะปุง | Kapong | | | | | | | 66.4 | 92.7 | 1938.3 | |
| 47. อ.ตะกั่วทุ่ง | Takua Thung | | | | | | | 13.0 | 24.1 | 1514.3 | |
| 51. จ.กระบี่ | Krabi | | | | | | | 7.5 | 27.2 | 1102.9 | |
| 53. อ.คลองท่อม | Khlong Tom | | | | | | | 3.1 | 10.8 | 1341.4 | |
| 58. อ.สตูล | Satun | | | | | | 8.4 | 13.7 | 32.9 | 979.3 | -118.1 |
| 60. อ.ละงู | Langu | | | | | | | 18.9 | 18.9 | 1094.1 | |

พิมพ์ที่ ร.พ. กรมอุตุนิยมวิทยา สำนักนายกรัฐมนตรี

บางกะปิ พระนคร

นาวาโท ชำรง กิติสิน ผู้พิมพ์โฆษณา 2512

# กรมอุตุนิยมวิทยา สำนักนายกรัฐมนตรี

รายงานอากาศประจำสัปดาห์ ระหว่างวันที่ ๑๑ — ๑๗ สิงหาคม ๒๕๑๒

และ

การคาดหมายลักษณะอากาศ ระหว่างวันที่ ๑๘ — ๒๔ สิงหาคม ๒๕๑๒

ฉบับที่ ๓๓/๒๕๑๒

พลเรือโท สนิธ เวสารัชชนันท์

อธิบดีกรมอุตุนิยมวิทยา

---

# METEOROLOGICAL DEPARTMENT
## OFFICE OF THE PRIME MINISTER
### BANGKOK THAILAND

**WEEKLY WEATHER REPORT**

**DURING THE PERIOD 11 — 17 AUGUST 1969**

**AND**

**WEATHER OUTLOOK**

**DURING 18 — 24 AUGUST 1969**

**No. 33/1969**

ATMOSPHERIC SCIENCES LIBRARY
AUG 8 1969
E. S. S. A.
U. S. Dept. of Commerce

**Sanit Vesa — rajananda**

**Vice Admiral, Director General**

## การคาดหมายลักษณะอากาศใน ๗ วันข้างหน้า
## ทั้งแต่วันที่ ๑๘ – ๒๔ สิงหาคม ๒๕๑๒

### ลักษณะทั่วไป

ร่องมรสุมในประเทศจีนได้เลื่อนจากประเทศจีนตอนกลางลงมาทางประเทศจีนตอนใต้ ใกล้กับทางตอนเหนือสุดของประเทศไทยกับได้มีบริเวณความกดอากาศต่ำก่อตัวขึ้นในร่องมรสุมนี้ ทั้งนี้จะทำให้มีฝนชุกในภาคเหนือและภาคตะวันออกเฉียงเหนือของประเทศไทยในสัปดาห์นี้

| | |
|---|---|
| ภาคเหนือ<br>ภาคตะวันออกเฉียงเหนือ | ตลอดสัปดาห์จะมีฝนทั่วไป กับมีฝนตกหนักเป็นแห่ง ๆ |
| ภาคกลาง<br>ภาคตะวันออก<br>อ่าวไทย ฝั่งตะวันออก | ตลอดสัปดาห์จะมีฝนหรือฝนฟ้าคะนองเป็นแห่ง ๆ |
| อ่าวไทย ฝั่งตะวันตก | ตลอดสัปดาห์จะมีฝนหรือฝนฟ้าคะนองเป็นแห่ง ๆ |
| ภาคใต้ ฝั่งตะวันตก | ตลอดสัปดาห์จะมีฝนเกือบทั่วไป |
| พระนคร และ ธนบุรี | ตลอดสัปดาห์จะมีฝนหรือฝนฟ้าคะนองเป็นแห่ง ๆ |

กรมอุตุนิยมวิทยา

๑๘ ส.ค. ๒๕

## Weather Outlook for the next seven days
## From 18 - 24 August 1969

### General Situation

The monsoon trough has moved from central China to south China in the vicinity near the extreme north of Thailand and a low cell is forming in this trough. Under this condition, will cause copious rains in the Northern and Northeastern parts of Thailand in this week.

| | |
|---|---|
| Northern Part:<br>Northeastern Part: | Throughout the week widespread rains with local heavy falls. |
| Central Part:<br>Eastern Part:<br>Gulf of Thailand, East Coast: | Throughout the week, isolated showers or thundershowers. |
| Gulf of Thailand, West Coast: | Throughout the week, isolated showers or thundershowers. |
| Southern Thailand, West Coast: | Throughout the week, almost widespread rainshowers. |
| Phra Nakhon & Thonburi: | Throughout the week, isolated showers or thundershowers. |

Meteorological Department
18 / 8 / 1969

## สรุปลักษณะอากาศทั่วไปในรอบสัปดาห์
## ตั้งแต่วันที่ ๑๑ – ๑๗ สิงหาคม ๒๕๑๒

๑. ในระหว่างสัปดาห์ ร่องมรสุมได้เลื่อนลงมาพาดอยู่ทางตอนใต้สุดของประเทศจีน และปรากฏว่าบริเวณความกดอากาศสูงในมหาสมุทรแปซิฟิคได้แผ่เข้ามาปกคลุมถึงประเทศไทยในระยะตอนกลางสัปดาห์ แต่ในตอนปลายสัปดาห์มรสุมตะวันตกเฉียงใต้ได้พัดเข้าปกคลุมตอนบนของประเทศไทยเช่นเดิมโดยมีกำลังอ่อน

๒. ในระหว่างสัปดาห์ มีฝนชุกหนาแน่นในภาคเหนือโดยเฉพาะทางตอนเหนือของภาคในบริเวณจังหวัดเชียงรายซึ่งมีฝนหนักถึงหนักมาก ส่วนในภาคตะวันออกเฉียงเหนือ ภาคกลาง ภาคตะวันออกและบริเวณฝั่งตะวันออกของอ่าวไทยปรากฏว่ามีฝนชุกเช่นเดียวกับในระยะครึ่งแรกของสัปดาห์ แต่ในตอนปลายสัปดาห์ฝนได้ลดน้อยลง สำหรับในภาคใต้มีฝนเล็กน้อยถึงปานกลางกระจายในบริเวณฝั่งตะวันตกของภาค ส่วนในบริเวณฝั่งตะวันออกของภาคมีฝนเล็กน้อยถึงปานกลางเป็นแห่ง ๆ

๓. ในระหว่างสัปดาห์นี้ปรากฏว่ามีน้ำท่วมในตอนล่างของแม่น้ำแม่กลองบริเวณจังหวัดกาญจนบุรี ราชบุรี และนครปฐม และในตอนปลายสัปดาห์ระดับน้ำในแม่น้ำโขงได้ขึ้นสูงอย่างรวดเร็วและได้ท่วมล้นตลิ่งบางตอนในบริเวณจังหวัดหนองคาย

๔. ในระหว่างสัปดาห์ ปริมาณฝนสูงสุดประจำวันที่ตรวจวัดได้ในภาคต่าง ๆ ของประเทศไทยมีดังนี้.–

| | | | | | |
|---|---|---|---|---|---|
| ภาคเหนือ | ๑๑๔.๕ มม. | ที่ อ.เชียงแสน | จ.เชียงราย | เมื่อวันที่ | ๑๑ ส.ค. |
| ภาคตะวันออกเฉียงเหนือ | ๗๖.๕ " | ที่ อ.บ้านแพง | จ.นครพนม | " | ๑๑ " |
| ภาคกลาง | ๕๗.๕ " | ที่ อ.ทองผาภูมิ | จ.กาญจนบุรี | " | ๑๔ " |
| ภาคตะวันออก | ๘๔.๒ " | ที่ อ.กบินทร์บุรี | จ.ปราจีนบุรี | " | ๑๑ " |
| ภาคใต้ | ๘๕.๐ " | ที่ อ.บ้านแหลม | จ.เพชรบุรี | " | ๑๒ " |

กรมอุตุนิยมวิทยา

๑๘ ส.ค.๑๒

## General Situation
## Period 11 - 17 August 1969

1. During the week, the monsoon trough moved southwards to extend across the extreme south of China. In the middle period of the week, the Pacific high extended through Thailand but it was retreated by the weak southwest monsoon in the latter period.

2. During the week, copious rains occurred in the northern part particularly in the extreme north, Chiang Rai province, which heavy to very heavy rains occurred. Copious rains also occurred in the northeastern part, central part, eastern part and the east coast of the Gulf of Thailand in the first half of the week but the distribution and the amount decreased in the latter half. Scattered light to moderate rains were reported in the west coast of the southern part while isolated light to moderate rains occurred in the east coast.

3. During the week, flash flood occurred in the lower basin of Mae Klong River in the areas of Kanchanaburi, Ratchaburi and Nakhon Pathom and in the period of the week, the river stage of Mekong River at Nong Khai was rapidly rising and bank overflowing in some parts of the province.

4. During the week the heaviest rainfalls in various parts of Thailand were as follows:-

| | | | | | |
|---|---|---|---|---|---|
| Northern Part | 114.5 mm. | at Chiang Saen | on | 11 | Aug. |
| Northeastern Part | 76.5 " | at Ban Phaeng | " | 11 | " |
| Central Part | 57.5 " | at Thong Pha Phum | " | 14 | " |
| Eastern Part | 84.2 " | at Kabinburi | " | 11 | " |
| Southern Part | 85.0 " | at Ban Laem | " | 12 | " |

Meteorological Department
18 / 8 / 1969

## ข่าวอากาศเพื่อการเกษตรประจำสัปดาห์

เมื่อวันที่ ๑๑ – ๑๗ สิงหาคม มีลักษณะอากาศซึ่งพอสรุปได้ดังต่อไปนี้:-

๑. ในระหว่างสัปดาห์ร่องมรสุมได้เลื่อนลงมาพาดอยู่ทางตอนใต้สุดของประเทศจีน และปรากฏว่าบริเวณความกดอากาศสูงในมหาสมุทรแปซิฟิคได้แผ่เข้ามาปกคลุมถึงประเทศไทยในระยะตอนกลางสัปดาห์ แต่ในตอนปลายสัปดาห์มรสุมตะวันตกเฉียงใต้ได้พัดเข้ามาปกคลุมตอนบนของประเทศไทยเช่นเดิมโดยมีกำลังอ่อน

๒. ในระหว่างสัปดาห์มีฝนตกหนาแน่นในภาคเหนือโดยเฉพาะทางตอนเหนือของภาคในบริเวณจังหวัดเชียงรายมีฝนหนักถึงหนักมาก ส่วนในภาคตะวันออกเฉียงเหนือ ภาคกลาง ภาคตะวันออกและบริเวณฝั่งตะวันออกของอ่าวไทยปรากฏว่ามีฝนตกเช่นเดียวกันในระยะครึ่งแรกของสัปดาห์แต่ในตอนปลายสัปดาห์ฝนได้ลดน้อยลง สำหรับในภาคใต้มีฝนเล็กน้อยถึงปานกลางกระจายในบริเวณฝั่งตะวันตกของภาค ส่วนในบริเวณฝั่งตะวันออกของภาคมีฝนเล็กน้อยถึงปานกลางเป็นแห่ง ๆ

๓. ในระหว่างสัปดาห์นี้ปรากฏว่ามีน้ำท่วมในตอนล่างของแม่น้ำแม่กลองบริเวณจังหวัดกาญจนบุรี ราชบุรี และนครปฐม และในตอนปลายสัปดาห์ระดับน้ำในแม่น้ำโขงได้ขึ้นสูงอย่างรวดเร็วและได้ท่วมล้นตลิ่งบางตอนในบริเวณจังหวัดหนองคาย

<u>ข้อควรระวัง</u>

ตลอดสัปดาห์ที่แล้วปรากฏว่าฝนที่ตกหนาแน่นในประเทศจีนตอนใต้ ทำให้เกิดน้ำท่วมในที่ลุ่มบางแห่งบริเวณริมฝั่งแม่น้ำโขง และในสัปดาห์นี้คาดว่าจะยังคงมีฝนตกชุกต่อไปอีกในภาคเหนือและภาคตะวันออกเฉียงเหนือ จึงอาจทำให้ระดับน้ำในแม่น้ำโขงสูงขึ้นอีก และไหลท่วมเป็นบริเวณกว้างขวางมากขึ้น นอกจากนั้นยังมีฝนตกหนักเป็นบางแห่งในภาคเหนือในตอนปลายสัปดาห์ ทั้งนี้จะทำให้ระดับน้ำในแม่น้ำกกในจังหวัดเชียงรายสูงขึ้นอย่างรวดเร็วจนเกิดน้ำท่วมได้ และระดับน้ำในแม่น้ำอื่น ๆ ในภาคเหนือก็จะสูงขึ้นรวดเร็วเช่นเดียวกัน จึงขอเตือนให้ทราบทั่วกัน.

กองอากาศเกษตร กรมอุตุนิยมวิทยา

๑๘ สิงหาคม ๒๕๑๒

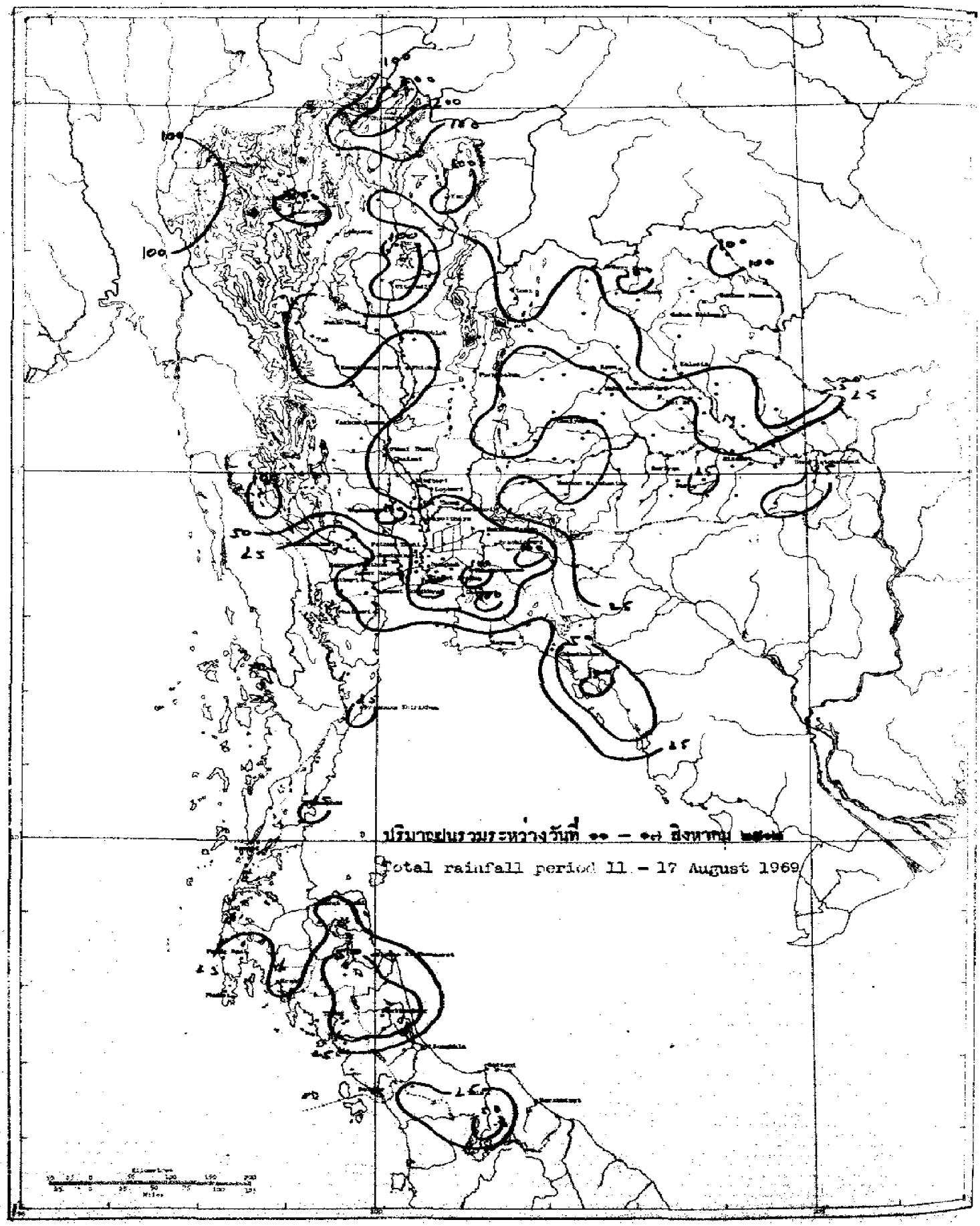
ปริมาณฝนรวมระหว่างวันที่ ๑๑ – ๑๗ สิงหาคม ๒๕๑๒
Total rainfall period 11 - 17 August 1969

| สถานีฝน | Station | วันที่และจำนวนน้ำฝนเป็นมิลลิเมตร Date and amount of rainfall in m.m. สิงหาคม August 11 | 12 | 13 | 14 | 15 | 16 | 17 | ฝนรวม มม. Total m.m. | ฝนรวมตั้งแต่ 1 ม.ค. Accumulative rain-fall Since Jan. 1 ฝนจริง Actual | สูง(+)ต่ำ(-)กว่าปกติ Above(+) Below(-) Normal |
|---|---|---|---|---|---|---|---|---|---|---|---|
| ภาคเหนือ | Northern Part | | | | | | | | | | |
| 1. จ.เชียงราย | Chiang Rai* | 10.2 | 20.3 | 36.1 | 32.6 | 29.4 | 13.3 | 116.3 | 258.2 | 1253.9 | + 177.5 |
| 2. อ.แม่สาย | Mae Sai | | 50.0 | | 10.0 | 5.0 | | | 65.0 | .. | |
| 3. อ.เชียงแสน | Chiang Saen | 114.5 | 35.5 | 26.3 | 21.1 | 19.2 | | | 216.6 | 1290.9 | |
| 4. อ.เชียงของ | Chiang Khong | 78.9 | 44.9 | 28.4 | 25.8 | 48.8 | 26.8 | | 253.6 | 1364.3 | |
| 5. อ.แม่จัน | Mae Chan | 16.3 | 28.5 | 9.6 | 22.3 | 9.4 | 28.6 | | 114.7 | 1333.4 | |
| 6. อ.แม่สรวย | Mae Suai | 12.6 | 30.9 | 37.2 | 9.3 | 7.5 | 3.2 | | 100.7 | 808.4 | |
| 7. อ.เทิง | Thoeng | 20.8 | 32.4 | 45.5 | 8.2 | 7.5 | 33.6 | | 148.0 | 917.0 | |
| 8. อ.เชียงคำ | Chiang Kham | 16.5 | 25.8 | 26.1 | | 24.9 | 66.2 | | 159.5 | 991.9 | |
| 9. อ.พาน | Phan | 3.5 | 38.0 | 40.2 | | | | | 81.7 | 761.5 | |
| 10. อ.แม่ใจ | Mae Chai | 8.3 | 15.4 | 30.0 | 14.4 | 4.8 | | | 72.9 | 648.0 | |
| 11. อ.เวียงป่าเป้า | Wiang Pa Pao | | 19.1 | 12.7 | 23.8 | | 10.2 | | 65.8 | 535.1 | |
| 12. อ.พะเยา | Phayao | | 25.7 | 9.6 | 15.4 | | | | 50.7 | 525.5 | |
| 13. จ.แม่ฮ่องสอน | Mae Hong Son* | 13.2 | 18.3 | 40.5 | 9.5 | 29.1 | 0.8 | 13.5 | 124.9 | 874.6 | + 137.6 |
| 14. อ.ปาย | Pai | | 29.2 | 48.0 | | | | | 77.2 | 669.0 | |
| 15. อ.ขุนยวม | Khun Yuam | | 49.5 | 62.5 | 6.0 | | 11.5 | | 129.5 | 971.8 | |
| 16. อ.แม่สะเรียง | Mae Sariang* | 25.0 | 13.6 | 33.4 | 3.2 | 5.2 | 1.9 | 13.0 | 95.3 | 776.6 | - 25.2 |
| 17. จ.เชียงใหม่ | Chiang Mai* | 1.4 | 21.6 | 49.6 | 53.2 | 10.1 | 6.0 | 34.0 | 175.9 | 756.8 | + 85.7 |
| 18. อ.ฝาง | Fang | | 20.6 | 32.0 | 11.5 | | | | 64.1 | 712.6 | |
| 19. อ.เชียงดาว | Chiang Dao | 18.5 | 22.9 | 51.1 | | | 4.0 | | 96.5 | .. | |
| 20. อ.แม่แตง | Mae Taeng | .. | .. | .. | .. | .. | .. | .. | .. | .. | |
| 21. อ.แม่ริม | Mae Rim | 3.1 | 14.6 | 31.4 | 16.9 | 0.9 | | | 66.9 | 710.8 | |
| 22. อ.สันทราย | San Sai | 0.2 | 25.3 | 53.1 | 14.7 | T | | | 93.3 | 657.4 | |
| 23. อ.ดอยสะเก็ด | Doi Saket | 0.4 | | 53.7 | 27.2 | | | | 81.3 | 513.4 | |
| 24. อ.สันกำแพง | San Kamphaeng | | 14.5 | 39.9 | 14.6 | 4.8 | | | 73.8 | 384.4 | |
| 25. อ.หางดง | Hang Dong | | 14.7 | 51.8 | 6.8 | 14.6 | 7.3 | | 95.2 | 445.0 | |
| 26. อ.สารภี | Saraphi | | 10.2 | 45.3 | 38.5 | | | | 94.0 | 369.1 | |
| 27. อ.สันป่าตอง | San Pa Tong | | 14.3 | 42.7 | 2.1 | | | | 59.1 | 356.2 | |
| 28. อ.จอมทอง | Chom Thong | | 12.4 | 36.0 | | 27.2 | | | 75.6 | 435.9 | |
| 29. อ.ฮอด | Hot | 3.1 | 40.8 | 19.2 | | 1.3 | 1.0 | | 65.4 | 482.9 | |
| 30. จ.ลำพูน | Lamphun | | 12.4 | 46.2 | | 31.2 | | | 89.8 | .. | |
| 31. อ.ป่าซาง | Pa Sang | .. | .. | .. | .. | .. | .. | .. | .. | .. | |
| 32. อ.ลี้ | Li | .. | .. | .. | .. | .. | .. | .. | .. | .. | |
| 33. จ.ลำปาง | Lampang* | 3.6 | 10.8 | 11.2 | 2.5 | 1.0 | 49.4 | 15.7 | 94.2 | 630.6 | + 27.5 |
| 34. อ.งาว | Ngao | | 19.5 | 13.7 | | | | | 33.2 | .. | |
| 35. อ.แจ้ห่ม | Chae Hom | .. | .. | .. | .. | .. | .. | .. | .. | .. | |
| 36. อ.เกาะคา | Ko Kha | 0.4 | 6.1 | 5.3 | | 2.6 | 18.7 | | 43.1 | 632.0 | |
| 37. อ.สบปราบ | Sop Prap | 1.7 | 14.0 | 6.6 | 5.0 | 36.0 | 1.2 | | 64.5 | 776.5 | |
| 38. อ.เถิน | Thoen | T | 20.4 | 13.9 | 3.9 | 7.7 | 9.7 | | 55.6 | 582.1 | |
| 39. อ.แม่พริก | Mae Phrik | | 9.2 | 25.8 | | 10.2 | | | 45.2 | 487.6 | |

| สถานีฝน | Station | วันที่และจำนวนน้ำฝนเป็นมิลลิเมตร Date and amount of rainfall in m.m. สิงหาคม August 11 | 12 | 13 | 14 | 15 | 16 | 17 | ฝนรวม มม. Total m.m. | ฝนรวมตั้งแต่ 1 ม.ค. Accumulative rain-fall Since Jan.1 ฝนจริง Actual | สูง(+)ต่ำ(-) กว่าปกติ Above(+) Below(-) Normal |
|---|---|---|---|---|---|---|---|---|---|---|---|
| 40.จ.แพร่ | Phrae* | 5.9 | 11.8 | 13.4 | T | 0.7 | 3.2 | 116.9 | 151.9 | 724.7 | + 134.4 |
| 41.อ.สอง | Song | 12.4 | .. | .. | .. | .. | .. | .. | .. | .. | |
| 42.อ.สูงเม่น | Sung Men | .. | .. | .. | .. | .. | .. | .. | .. | .. | |
| 43.อ.เด่นชัย | Den Chai | 20.1 | 14.6 | 13.1 | | | 8.5 | | 56.3 | 678.5 | |
| 44.จ.น่าน | Nan* | 12.2 | 20.5 | 21.0 | 0.4 | 4.7 | 10.4 | 37.9 | 107.1 | 887.8 | + 160.2 |
| 45.อ.ทุ่งช้าง | Thung Chang | | 32.0 | | | | | | 32.0 | 890.0 | |
| 46.อ.ท่าวังผา | Tha Wang Pha* | 23.1 | 28.6 | | 31.4 | | | 0.7 | 83.8 | 1129.6 | |
| 47.อ.ปัว | Pua | 30.2 | 26.7 | 30.9 | 33.1 | | | | 120.9 | 1174.3 | |
| 48.อ.สา | Sa | 23.0 | 21.3 | 15.0 | | 2.5 | | | 61.8 | 535.7 | |
| 49.อ.นาน้อย | Na Noi | 7.5 | 14.8 | | T | 9.2 | | | 31.5 | 473.8 | |
| 50.จ.อุตรดิตถ์ | Uttaradit* | 33.5 | 51.4 | 48.2 | 2.7 | 4.1 | 14.5 | 30.4 | 184.8 | 810.0 | - 84.0 |
| 51.อ.ท่าปลา | Pak Tha | 10.0 | 16.4 | 18.4 | | | | | 44.8 | 622.6 | |
| 52.อ.น้ำปาด | Nam Pat | 11.0 | 30.7 | 3.5 | 2.2 | | | | 47.4 | 724.9 | |
| 53.เขื่อนสิริกิติ์ | Sirikit Dam* | 32.7 | 43.6 | | | 0.6 | | 116.8 | 193.7 | 696.8 | |
| 54.อ.ท่าปลา | Tha Pla | 15.6 | 28.1 | 22.2 | | | | | 65.9 | 626.1 | |
| 55.อ.ลับแล | Laplae | 8.9 | 29.0 | 73.9 | | | | | 111.8 | 839.3 | |
| 56.จ.ตาก | Tak* | 5.4 | 7.9 | 2.6 | T | | 2.3 | 16.6 | 34.8 | 418.3 | - 8.7 |
| 57.อ.บ้านตาก | Ban Tak | 8.7 | 11.2 | 24.7 | | 1.8 | | | 46.4 | 565.0 | |
| 58.อ.แม่สอด | Mae sot* | 27.8 | 11.3 | 25.6 | T | | 2.7 | 2.4 | 69.8 | 1290.3 | + 283.2 |
| 59.อ.อุมผาง | Umphang | .. | .. | .. | .. | .. | .. | .. | .. | .. | |
| 60.จ.สุโขทัย | Sukhothai | .. | 21.5 | .. | .. | .. | .. | .. | .. | .. | .. |
| 61.อ.สวรรคโลก | Sawankhalok | 14.3 | 12.5 | 13.5 | 5.2 | 3.8 | 2.5 | | 51.8 | 595.0 | |
| 62.อ.กงไกรลาศ | Kong Krailat | 3.9 | 12.7 | 10.5 | | 12.0 | | | 39.1 | .. | |
| 63.จ.พิษณุโลก | Phitsanulok* | 15.4 | 27.3 | 2.6 | | 5.6 | 9.5 | 36.7 | 97.1 | 791.7 | - 25.9 |
| 64.อ.พรหมพิราม | Phrom Phiram | | 12.4 | 6.2 | | | | | 18.6 | .. | |
| 65.อ.วังทอง | Wang Thong | 15.4 | 33.3 | 3.2 | | 0.9 | 19.2 | | 72.0 | 756.0 | |
| 66.อ.บางกระทุ่ม | Bang Kratum | 15.4 | 43.2 | 0.3 | | 5.2 | 12.2 | | 76.3 | 871.3 | |
| 67.จ.กำแพงเพชร | Kamphaeng Phet | 6.4 | 5.2 | | | 10.7 | | | 22.3 | 577.7 | + 165.1 |
| 68.อ.คลองขลุง | Khlong Khlung | | 28.5 | 25.7 | | | | | 54.2 | 600.9 | |
| 69.อ.ขาณุวรลักษบุรี | Khanu Woralaksaburi | | 28.6 | 36.1 | T | | T | | 64.7 | 745.1 | |
| 70.จ.พิจิตร | Phichit | 21.2 | 23.5 | | | | | | 14.7 | 733.6 | - 34.1 |
| 71.อ.สามง่าม | Sam Ngam | | 23.0 | | 31.0 | | | | 54.0 | 579.1 | |
| 72.อ.ทะพานหิน | Taphan Hin | 16.8 | 43.7 | 0.4 | | | | | 60.9 | 792.8 | |
| 73.อ.บางมูลนาก | Bang Mun Nak | .. | .. | .. | .. | .. | .. | .. | .. | .. | |
| 74.อ.โพทะเล | Pho Thale | .. | .. | .. | .. | .. | .. | .. | .. | .. | |
| 75.จ.เพชรบูรณ์ | Phetchabun* | 31.6 | 27.6 | 3.4 | | T | | 11.9 | 74.5 | 642.2 | - 96.4 |
| 76.อ.หล่มเก่า | Lom Kao | | 33.0 | 2.5 | | | | | 35.5 | 689.8 | |
| 77.อ.หล่มสัก | Lom Sak* | 11.4 | 25.3 | 1.1 | | | | | 37.8 | 467.3 | |
| 78.อ.วนแดน | Chon Daen | 29.1 | 6.6 | 1.2 | | | | | 36.9 | 1006.0 | |
| 79.อ.หนองไผ่ | Nong Phai | 25.8 | 3.6 | 4.4 | | | | | 33.8 | 524.0 | |
| 80.อ.วิเชียรบุรี | Wichian Buri* | 6.0 | 1.9 | 8.7 | 1.4 | | 0.3 | 1.0 | 22.3 | 713.9 | |

| สถานีฝน | Station | วันที่และจำนวนน้ำฝนเป็นมิลลิเมตร Date and amount of rainfall in m. m. สิงหาคม August 11 | 12 | 13 | 14 | 15 | 16 | 17 | ฝนรวม มม. Total m. m. | ฝนรวมตั้งแต่ 1 ม.ค. Accumulative rain-fall Since Jan. 1 ฝนจริง Actual | สูง(+)ต่ำ(-) กว่าปกติ Above(+) Below(-) Normal |
|---|---|---|---|---|---|---|---|---|---|---|---|
| ภาคตะวันออกเฉียงเหนือ | Northeastern Part | | | | | | | | | | |
| 1.จ.เลย | Loei* | 23.4 | 22.1 | 2.6 | 0.3 | | | 8.9 | 57.3 | 771.8 | - 60.2 |
| 2.อ.เชียงคาน | Chiang Khan | 21.0 | 20.9 | 14.6 | | | | | 56.5 | 816.2 | |
| 3.อ.ท่าลี่ | Tha Li | .. | .. | .. | .. | .. | .. | .. | .. | .. | |
| 4.อ.ด่านซ้าย | Dan Sai | | | 17.8 | | | | | 17.8 | 675.2 | |
| 5.อ.วังสะพุง | Wang Saphung | | 27.1 | | 6.3 | 20.5 | | | 53.9 | 901.5 | |
| 6.จ.หนองคาย | Nong Khai* | 19.0 | 14.7 | 10.4 | | | | | 44.1 | 1324.8 | + 266.0 |
| 7.อ.ศรีเชียงใหม่ | Si Chiang Mai | 14.6 | 29.7 | 11.9 | | | 0.4 | | 56.6 | 1090.8 | |
| 8.อ.โพนพิสัย | Phon Phisai | 53.0 | 6.3 | 6.8 | | | 16.5 | | 82.6 | 1260.5 | |
| 9.อ.ท่าบ่อ | Tha Bo | | 13.9 | 10.0 | | | | | 23.9 | 935.3 | |
| 10.จ.อุดรธานี | Udon Thani* | 32.5 | 7.9 | 12.7 | | | 32.1 | T | 85.2 | 968.2 | + 176.9 |
| 11.อ.เพ็ญ | Phen | 41.7 | 74.0 | | | | | | 115.7 | 1217.6 | |
| 12.อ.หนองหาน | Nong Han | 47.1 | 48.0 | | | | | | 95.1 | 997.6 | |
| 13.จ.สกลนคร | Sakon Nakhon* | 18.1 | 8.8 | 22.7 | | 0.1 | | 0.8 | 50.5 | 1269.5 | + 249.6 |
| 14.อ.วานรนิวาส | Wanon Niwat | 37.5 | 15.6 | | | | | | 53.1 | 1090.4 | |
| 15.อ.สว่างแดนดิน | Sawang Daen Din | .. | 10.9 | .. | .. | .. | .. | .. | .. | | |
| 16.อ.พรรณานิคม | Phanna Nikhom | 38.6 | 6.3 | | | | | | 44.9 | 1365.5 | |
| 17.จ.นครพนม | Nakhon Phanom* | 25.0 | 16.6 | T | | T | | | 41.6 | 2087.6 | + 588.0 |
| 18.อ.บ้านแพง | Ban Phaeng | 76.5 | 11.6 | 16.3 | | | 2.2 | | 106.6 | 2529.9 | |
| 19.อ.ท่าอุเทน | Tha Uten | .. | .. | .. | .. | .. | .. | .. | .. | .. | |
| 20.อ.นาแก | Na Kae | 16.7 | 3.2 | | | | | | 19.9 | 1224.0 | |
| 21.อ.ธาตุพนม | That Phanom | | 40.5 | | | | | | 40.5 | 1161.8 | |
| 22.อ.มุกดาหาร | Mukdahan* | 29.3 | 23.4 | 0.1 | | | | | 52.8 | 897.1 | + 4.0 |
| 23.จ.กาฬสินธุ์ | Kalasin | 11.4 | 30.5 | 2.1 | 3.1 | | 10.7 | | 57.8 | 1047.5 | + 82.6 |
| 24.อ.ยางตลาด | Yang Talat | 3.7 | 20.8 | 46.7 | | | 0.2 | | 73.4 | 859.1 | |
| 25.อ.สหัสขันธ์ | Sahatsakhan | | 8.5 | 33.2 | | | | | 41.7 | 752.6 | |
| 26.อ.กมลาไสย | Kamalasai | 12.2 | 31.6 | 4.5 | | | | | 48.3 | 1136.4 | |
| 27.จ.ร้อยเอ็ด | Roi Et* | 6.2 | 3.0 | T | | | 1.0 | 12.0 | 22.2 | 938.8 | + 87.1 |
| 28.อ.โพนทอง | Phon Thong | .. | .. | .. | .. | .. | .. | .. | .. | .. | |
| 29.อ.ธวัชบุรี | Thawatchaburi | 22.3 | | | | 10.0 | | | 23.2 | 942.6 | |
| 30.อ.อาจสามารถ | At Samat | | 25.7 | | | | | | 25.7 | 930.9 | |
| 31.อ.เสลภูมิ | Selaphum | 36.3 | | | | | | | 36.3 | 781.9 | |
| 32.อ.จตุรพักตรพิมาน | Chaturaphak Phiman | 20.5 | | | | | | | 20.5 | 540.4 | |
| 33.อ.เกษตรวิสัย | Kaset Wisai | 19.6 | 2.6 | | | | | | 22.2 | 727.8 | |
| 34.อ.พนมไพร | Phanom Phrai | | 20.1 | | | | | | 20.1 | .. | |
| 35.อ.สุวรรณภูมิ | Suwannaphum | 6.7 | 38.5 | | | | 3.9 | | 49.1 | 954.1 | |
| 36.จ.มหาสารคาม | Maha Sarakham | 7.2 | 2.6 | | | | 9.5 | | 19.3 | 958.7 | + 188.6 |
| 37.อ.โกสุมพิสัย | Kosum Phisai* | 19.1 | 16.2 | | | | | | 35.3 | 944.7 | |
| 38.อ.บรบือ | Borabu | 8.0 | 3.0 | 4.0 | 11.8 | | | | 26.8 | 688.3 | |
| 39.อ.พยัคฆภูมิพิสัย | Phayakkhaphum Phisai | 9.6 | | | | | | | 9.6 | 769.6 | |
| 40.จ.ขอนแก่น | Khon Kaen* | 2.4 | 3.1 | 28.1 | | | T | 8.1 | 41.7 | 806.3 | + 74.9 |

| สถานีฝน | Station | วันที่และจำนวนน้ำฝนเป็นมิลลิเมตร Date and amount of rainfall in m.m. สิงหาคม August 11 | 12 | 13 | 14 | 15 | 16 | 17 | ฝนรวม มม. Total m.m. | ฝนรวมตั้งแต่ 1 ม.ค. Accumulative rain-fall Since Jan.1 ฝนจริง Actual | สูง(+)ต่ำ(-)กว่าปกติ Above(+) Below(-) Normal |
|---|---|---|---|---|---|---|---|---|---|---|---|
| 41.อ.ภูเวียง | Phu Wiang | 27.0 | 4.0 | | | | 13.7 | | 44.7 | 799.6 | |
| 42.อ.ชุมแพ | Chum Phae | 9.0 | 3.2 | | | | 4.2 | | 16.4 | 683.2 | |
| 43.อ.มัญจาคีรี | Mancha Khiri | .. | .. | .. | .. | .. | .. | .. | .. | .. | |
| 44.อ.ชนบท | Chonnabot* | 7.0 | 5.6 | 2.9 | | | | | 15.5 | 668.6 | |
| 45.อ.บ้านไผ่ | Ban Phai | 10.6 | 3.0 | 0.5 | | | | | 14.1 | 617.0 | |
| 46.อ.พล | Phon | 23.5 | | | | | | | 23.5 | 589.0 | |
| 47.จ.ชัยภูมิ | Chaiyaphum* | 5.1 | 6.7 | 1.0 | 9.8 | | 0.2 | 14.3 | 37.1 | 773.3 | +191.2 |
| 48.อ.ภูเขียว | Phu Khieo | 7.4 | 3.1 | | | | | | 10.5 | 476.9 | |
| 49.อ.คอนสวรรค์ | Khon Sawan | 6.5 | 5.5 | | | | | | 12.0 | 730.9 | |
| 50.อ.จัตุรัส | Chatturat | 5.2 | 10.3 | T | | | | | 15.5 | 771.0 | |
| 51.อ.บำเหน็จณรงค์ | Bamnet Narong | | 17.4 | | | | | | 17.4 | .. | |
| 52.จ.นครราชสีมา | Nakhon Ratchasima* | 1.4 | 5.9 | T | | | T | 32.7 | 40.0 | 586.3 | - 9.4 |
| 53.อ.ด่านขุนทด | Dan Khun Thot | 17.6 | | | | | 19.3 | | 36.9 | 643.6 | |
| 54.อ.ด่านขุนทด | Dan Khun Thot | 28.2 | 6.4 | T | | | 2.5 | | 37.1 | 762.4 | |
| 55.อ.ด่านขุนทด | Dan Khun Thot | 5.7 | 17.5 | 12.2 | | | | | 35.4 | 491.8 | |
| 56.อ.โนนไทย | Non Thai | .. | .. | .. | .. | .. | .. | .. | .. | .. | |
| 57.อ.โนนสูง | Non Sung | | 13.5 | | | | 16.0 | | 29.5 | 415.2 | |
| 58.อ.พิมาย | Phimai | 4.2 | 5.1 | | | 34.5 | | | 43.8 | 722.8 | |
| 59.อ.สีคิ้ว | Sikhiu | 10.3 | | | 12.4 | | | | 22.7 | .. | |
| 60.อ.สูงเนิน | Sung Noen | | 12.0 | 1.5 | 3.5 | | | | 17.0 | 483.2 | |
| 61.อ.ปักธงชัย | Phak Thong Chai | | 23.8 | | | | | | 23.8 | 632.4 | |
| 62.อ.โชคชัย | Chok Chai* | 1.1 | 6.7 | | | 22.5 | | | 30.3 | 570.3 | |
| 63.อ.ครบุรี | Khon Buri | | 6.4 | 0.2 | | | | | 6.6 | 634.1 | |
| 64.อ.บุรีรัมย์ | Buri Ram | 19.5 | | | | | | | 19.5 | 751.9 | - 36.4 |
| 65.อ.พุทไธสง | Phutthaisong | | 2.3 | 0.5 | T | | | | 2.8 | 736.0 | |
| 66.อ.สตึก | Satuk | 2.0 | | | | | | | 2.0 | 706.0 | |
| 67.อ.ลำปลายมาศ | Lam Plai Mat | | | 8.2 | | | | | 8.2 | 749.9 | |
| 68.อ.นางรอง | Nang Rong* | T | 2.2 | 2.9 | | | | | 5.1 | 776.0 | |
| 69.จ.สุรินทร์ | Surin* | 0.2 | 9.7 | | | | 10.6 | 1.0 | 21.5 | 713.8 | + 40.5 |
| 70.อ.รัตนบุรี | Rattanaburi | 2.6 | 8.8 | | | | | | 11.4 | 976.9 | |
| 71.อ.ท่าตูม | Tha Tum* | 1.2 | 15.9 | T | | | 0.1 | 0.1 | 17.3 | 877.3 | |
| 72.อ.ศีขรภูมิ | Sikhoraphum | .. | .. | .. | .. | .. | .. | .. | .. | .. | |
| 73.อ.ปราสาท | Prasat | | 9.3 | | | | | | 9.3 | 615.5 | |
| 74.อ.สังขะ | Sangkha | | 5.6 | | | | | | 5.6 | 597.1 | |
| 75.จ.ศรีสะเกษ | Si Sa Ket | | 20.5 | | | | | | 20.5 | 808.5 | + 44.5 |
| 76.อ.ราษีไศล | Rasi Salai | | 1.1 | | | | | | 1.1 | 541.3 | |
| 77.อ.อุทุมพรพิสัย | Uthumphon Phisai | .. | .. | .. | .. | .. | .. | .. | .. | .. | |
| 78.อ.กันทรารมย์ | Kanthararom | | 10.7 | | | | | | 10.7 | 999.7 | |
| 79.อ.ขุขันธ์ | Khukhan | .. | .. | .. | .. | .. | .. | .. | .. | .. | |
| 80.อ.กันทรลักษ์ | Kantharalak | | 3.1 | | | 31.1 | | | 34.2 | 538.6 | |
| 81.จ.อุบลราชธานี | Ubon Ratchathani* | 0.6 | 18.1 | | | | 2.0 | 1.1 | 21.8 | 1115.5 | + 41.6 |

| สถานีฝน | Station | วันที่และจำนวนน้ำฝนเป็นมิลลิเมตร Date and amount of rainfall in m.m. สิงหาคม August 11 | 12 | 13 | 14 | 15 | 16 | 17 | ฝนรวม มม. Total m.m. | ฝนรวมตั้งแต่ 1 ม.ค. Accumulative rain-fall Since Jan. 1 ฝนจริง Actual | สูง(+)ต่ำ(-)กว่าปกติ Above(+) Below(-) Normal |
|---|---|---|---|---|---|---|---|---|---|---|---|
| 82.อ.เขมราฐ | Khemarat | 47.3 | 8.1 | | | | | | 55.4 | 1004.8 | |
| 83.อ.อำนาจเจริญ | Amnat Charoen | 15.0 | 38.0 | | | | | | 53.0 | 1011.1 | |
| 84.อ.ยโสธร | Yasothon | 25.4 | 10.2 | T | | | | | 35.6 | 1134.9 | |
| 85.อ.คำเขื่อนแก้ว | Kham Khuan Kaeo | .. | .. | .. | .. | .. | 25.4 | .. | .. | .. | |
| 86.อ.กระกาวพิพอน | Trakan Phutphon | 5.9 | 8.1 | | | | T | | 14.0 | 943.8 | |
| 87.อ.มหาชนะชัย | Maha Chana Chai | 13.5 | 7.1 | | | | | | 20.6 | 916.8 | |
| 88.อ.เขื่องใน | Khuang Nai | 1.5 | 9.0 | | | | | | 10.5 | 1080.8 | |
| 89.อ.โขงเจียม | Khong Chiam | | 9.5 | | | | | | 9.5 | 1291.6 | |
| 90.อ.เดชอุดม | Det Udom | | 12.1 | | | 18.4 | | | 30.5 | 1038.1 | |
| <u>ภาคกลาง</u> | <u>Central Part</u> | | | | | | | | | | |
| 1.จ.นครสวรรค์ | Nakhon Sawan* | 17.4 | 3.5 | T | 10.9 | | 2.4 | 1.2 | 35.4 | 710.6 | + 55.2 |
| 2.อ.บรรพตพิสัย | Banphot Phisai | 3.1 | 37.6 | 13.4 | | | 14.3 | | 68.4 | 663.4 | |
| 3.อ.ตากฟ้า | Takfli | 10.5 | | | | | | | 10.5 | 578.0 | |
| 4.อ.ลาดยาว | Lat Yao | 32.5 | 6.8 | 12.6 | | | 4.2 | | 56.1 | 584.6 | |
| 5.อ.ชุมแสง | Chumsaeng | 30.2 | 17.4 | | | | 2.4 | | 50.0 | 538.5 | |
| 6.อ.หนองบัว | Nong Bua | .. | .. | .. | .. | .. | .. | .. | .. | .. | |
| 7.อ.ท่าตะโก | Tha Tako | .. | .. | .. | .. | .. | .. | .. | .. | .. | |
| 8.อ.พยุหะคีรี | Phayuha Khiri | | 8.6 | | | | | | 8.6 | 600.7 | |
| 9.จ.อุทัยธานี | Uthai Thani | | 4.7 | 7.3 | | | | | 12.0 | .. | |
| 10.อ.ห้วยคต | Sawang Arom | | 51.3 | | | | | | 51.3 | .. | |
| 11.อ.หนองฉาง | Nong Chang | | 7.2 | | | | | | 7.2 | 840.3 | |
| 12.อ.ทัพทัน | Thab Than | | 8.5 | | | | | | 8.5 | 634.9 | |
| 13.อ.หนองขาหย่าง | Nong Khayang | | | | 35.0 | | | | 35.0 | 568.2 | |
| 14.อ.บ้านไร่ | Ban Rai | | 2.5 | | | | | | 2.5 | .. | |
| 15.จ.ชัยนาท | Chainat | 8.2 | 0.3 | | | | 16.0 | | 24.5 | 442.8 | - 237.6 |
| 16.อ.มโนรมย์ | Manorom | | 4.8 | | | | | | 4.8 | 422.2 | |
| 17.อ.วัดสิงห์ | Wat Sing | 1.6 | 1.1 | | | | 26.0 | | 28.7 | 515.5 | |
| 18.จ.สิงห์บุรี | Sing Buri | 12.8 | | | 3.2 | | | | 16.0 | 627.4 | - 115.4 |
| 19.อ.อินทร์บุรี | In Buri | 28.4 | | | | | | | 28.4 | 551.6 | |
| 20.อ.บางระจัน | Bang Rachan | 23.7 | 2.6 | | 1.6 | | | | 27.9 | 580.6 | |
| 21.อ.พรหมบุรี | Phrom Buri | | 14.3 | | 1.5 | | | | 15.8 | 680.0 | |
| 22.จ.ลพบุรี | Lopburi* | 30.3 | 1.8 | T | 32.6 | | | 11.6 | 76.3 | 627.4 | - 115.4 |
| 23.อ.บ้านหมี่ | Ban Mi | 19.5 | 0.6 | | | | | | 20.1 | 422.6 | |
| 24.อ.ชัยบาดาล | Chai Badan | 31.1 | 5.0 | | 47.4 | | | | 83.5 | 792.2 | |
| 25.อ.บัวชุม | Bua Chum* | 32.3 | 1.7 | | | | | | 34.0 | 605.2 | |
| 26.อ.ท่าวุ้ง | Tha Wung | | 8.2 | | 15.9 | | | | 24.1 | 582.5 | |
| 27.อ.โคกสำโรง | Khok Samrong | 40.8 | | | 54.2 | | | | 95.0 | 695.3 | |
| 28.จ.สุพรรณบุรี | Suphan Buri* | 35.6 | 18.0 | | | | 42.0 | 15.6 | 111.2 | 716.8 | + 88.0 |
| 29.อ.ดอนเจดีย์ | Don Chedi | .. | .. | .. | .. | .. | .. | .. | .. | .. | |
| 30.อ.เดิมบางนางบวช | Doembang Nangbuat | 24.0 | | | | | | | 24.0 | 608.5 | |
| 31.อ.สามชุก | Sam Chuk | 17.0 | | | | | 21.0 | | 38.0 | 488.0 | |

| สถานีฝน | Station | วันที่และจำนวนน้ำฝนเป็นมิลลิเมตร Date and amount of rainfall in m.m. สิงหาคม August 11 | 12 | 13 | 14 | 15 | 16 | 17 | ฝนรวม มม. Total m.m. | ฝนรวมตั้งแต่ 1 ม.ค. Accumulative rain-fall Since Jan.1 ฝนจริง Actual | สูง(+)ต่ำ(-)กว่าปกติ Above(+) Below(-) Normal |
|---|---|---|---|---|---|---|---|---|---|---|---|
| 32.อ.ศรีประจันต์ | Si Prachan | .. | .. | .. | .. | .. | .. | .. | .. | 479.2 | |
| 33.อ.บางปลาม้า | Bang Pla Ma | 20.1 | 8.0 | | | | | | 28.1 | 627.5 | |
| 34.อ.สองพี่น้อง | Song Phi Nong | 2.8 | 5.6 | | | | | | 8.4 | 311.0 | |
| 35.จ.อ่างทอง | Ang Thong | | 5.0 | | | | | | 5.0 | 518.8 | - 262.4 |
| 36.อ.โพธิ์ทอง | Pho Thong | 30.3 | 3.1 | | | | | | 33.4 | 741.3 | |
| 37.อ.ไชโย | Chaiyo | | 30.0 | | | | | | 30.0 | .. | |
| 38.อ.วิเชียรบุรี | Wiset Chai Chan | | 34.7 | | | | | | 34.7 | .. | |
| 39.อ.ป่าโมก | Pa Mok | 5.1 | 22.7 | | | | | | 27.8 | 645.9 | |
| 40.จ.สระบุรี | Saraburi | 35.5 | 11.8 | | 15.4 | | | | 62.7 | 1147.1 | + 231.9 |
| 41.อ.พระพุทธบาท | Phra Phutthabat | | 20.2 | | 13.6 | | | | 33.8 | 411.0 | |
| 42.อ.บ้านหมอ | Ban Mo | 20.0 | 5.2 | | 13.5 | | | | 38.7 | 796.8 | |
| 43.อ.หนองแค | Nong Khae | | 50.2 | | | | | | 50.2 | 788.1 | |
| 44.อ.แก่งคอย | Kaeng Khoi | 17.1 | 33.6 | | | | | | 50.7 | 959.7 | |
| 45.จ.พระนครศรีอยุธยา | Ayutthaya | | 9.3 | | | | | | 9.3 | .. | |
| 46.อ.ท่าเรือ | Tha Rua | 14.6 | 4.0 | | 44.6 | | | | 63.2 | 967.5 | |
| 47.อ.ผักไห่ | Phak Hai | 7.0 | 10.6 | | | | 9.3 | | 26.9 | 545.0 | |
| 48.อ.บางบาล | Bang Ban | 12.3 | 6.4 | | T | | | | 18.7 | 554.3 | |
| 49.อ.บางไทร | Bang Sai | 20.9 | 36.5 | | | | | | 57.4 | 597.3 | |
| 50.อ.เสนา | Sena | | 29.5 | | T | | | | 29.5 | .. | |
| 51.อ.บางปะอิน | Bang Pa-in | | 58.2 | | | | | | 58.2 | 427.5 | |
| 52.จ.ปทุมธานี | Pathum Thani | 12.9 | 3.5 | | | | | | 16.4 | 576.2 | - 265.5 |
| 53.อ.ธัญบุรี | Thanyaburi | 13.3 | 42.0 | | | | | | 55.3 | 649.3 | |
| 54.ต.รังสิต | Rangsit | 14.5 | 52.1 | | | | | | 66.6 | 648.2 | |
| 55.จ.นนทบุรี | Nonthaburi | 13.1 | 4.8 | | | | | | 17.9 | 594.4 | - 130.2 |
| 56.อ.บางบัวทอง | Bang Bua Thong | 2.5 | 2.7 | | | | | | 5.2 | 594.7 | |
| 57.จ.ธนบุรี | Thon Buri | 11.5 | 1.8 | | 13.4 | | | | 26.7 | 604.2 | - 18.3 |
| 58.อ.บางขุนเทียน | Bang Khun Thian | 28.1 | 4.2 | | | | | | 32.3 | 485.1 | |
| 59.อ.ตลิ่งชัน | Taling Chan | 26.7 | 4.6 | | 14.2 | | | | 45.5 | .. | |
| 60.จ.พระนคร | Phra Nakhon* | 18.5 | 2.9 | | 19.0 | | | | 50.4 | 580.5 | - 248.5 |
| 61.สนามบินดอนเมือง | Don Muang Air-port* | 13.7 | 9.5 | 8.3 | 4.9 | | T | 4.0 | 40.4 | 535.7 | - 315.1 |
| 62.อ.บางเขน | Bang Khen* | 17.1 | 1.5 | | | | | | 18.6 | 591.7 | |
| 63.อ.มีนบุรี | Min Buri | 27.4 | 10.5 | 21.8 | 7.8 | | | | 67.5 | 691.1 | |
| 64.อ.ลาดกระบัง | Lat Krabang | | 31.3 | 14.1 | | | | | 45.4 | 734.7 | |
| 65.ศูนย์วิจัยบางนา | Bang Na* | 20.1 | 9.3 | | 16.8 | | | 22.5 | 68.7 | 597.3 | |
| 66.จ.กาญจนบุรี | Kanchanaburi* | 0.2 | 0.3 | | | 9.5 | T | 5.6 | 15.6 | 573.1 | + 0.9 |
| 67.เหมืองปิล็อก | Pilok | .. | .. | .. | .. | .. | .. | .. | .. | 2253.7 | |
| 68.อ.สังขละบุรี | Sangkhla Buri | .. | .. | .. | .. | .. | .. | .. | .. | .. | |
| 69.อ.ทองผาภูมิ | Thong Pha Phum* | 12.9 | 43.1 | 2.5 | 57.5 | | | | 116.0 | 1566.0 | |
| 70.อ.ศรีสวัสดิ์ | Si Sawat | .. | .. | .. | .. | .. | .. | .. | .. | .. | |
| 71.อ.บ่อพลอย | Bo Phloi | .. | .. | .. | .. | .. | .. | .. | .. | .. | |
| 72.อ.ไทรโยค | Sai Yok | .. | .. | .. | .. | .. | .. | .. | .. | .. | |

| สถานีฝน | Station | วันที่และจำนวนน้ำฝนเป็นมิลลิเมตร Date and amount of rainfall in m.m. สิงหาคม August 11 | 12 | 13 | 14 | 15 | 16 | 17 | ฝนรวม มม. Total m.m. | ฝนรวมตั้งแต่ 1 ม.ค. Accumulative rain-fall Since Jan. 1 ฝนจริง Actual | สูง(+)ต่ำ(-) กว่าปกติ Above(+) Below(-) Normal |
|---|---|---|---|---|---|---|---|---|---|---|---|
| 73.อ.พนมทวน | Phanom Thuan | .. | .. | .. | .. | .. | .. | .. | .. | .. | |
| 74.อ.ท่าม่วง | Tha Muang | 3.4 | | | | 14.0 | | | 17.4 | 399.0 | |
| 75.อ.ท่ามะกา | Tha Maka | .. | .. | .. | .. | .. | .. | .. | .. | .. | |
| 76.จ.นครปฐม | Nakhon Pathom | 1.9 | 4.0 | T | | | | | 5.9 | 394.1 | - 284.6 |
| 77.อ.กำแพงแสน | Kamphaeng Saen | .. | .. | .. | .. | .. | .. | .. | .. | .. | |
| 78.อ.นครชัยศรี | Nakhon Chaisi | | | | 4.7 | 9.5 | | | 14.2 | 244.8 | |
| 79.จ.ราชบุรี | Ratchaburi | | 45.8 | 22.5 | | | | | 68.3 | 541.8 | - 37.1 |
| 80.อ.บ้านโป่ง | Ban Pong | 8.6 | | | | | | | 8.6 | 483.6 | |
| 81.อ.โพธาราม | Photharam | .. | .. | .. | .. | .. | .. | .. | .. | 547.5 | |
| 82.อ.ดำเนินสะดวก | Damnoen Saduak | 20.4 | | | 30.1 | | | | 50.5 | 534.3 | |
| 83.อ.ปากท่อ | Pak Tho | .. | .. | .. | .. | .. | .. | .. | .. | 537.2 | |
| 84.จ.สมุทรสงคราม | Samut Songkham | | 8.5 | 6.3 | 1.2 | | | | 16.0 | 528.8 | + 4.0 |
| 85.อ.บางคนที | Bang Khonthi | 17.6 | | 6.8 | | | | | 34.4 | 678.8 | |
| 86.อ.อัมพวา | Amphawa | .. | .. | .. | .. | .. | .. | .. | .. | .. | |
| 87.จ.สมุทรสาคร | Samut Sakhon | 17.3 | 6.9 | | 3.9 | | | | 28.1 | 459.9 | - 284.9 |
| 88.จ.สมุทรปราการ | Samut Prakan | 33.0 | 6.8 | | 46.2 | | | | 86.0 | 571.0 | - 300.3 |
| 89.อ.พระประแดง | Phra Pradaeng | .. | .. | .. | .. | .. | .. | .. | .. | .. | |
| 90.อ.บางพลี | Bang Phli | 55.6 | 12.7 | | 33.4 | | | | 101.7 | 789.3 | |
| <u>ภาคตะวันออก</u> | <u>Eastern Part</u> | | | | | | | | | | |
| 1.จ.นครนายก | Nakhon Nayok | | 58.4 | | | | | | 58.4 | 1189.2 | - 95.1 |
| 2.อ.บ้านนา | Ban Na | .. | .. | .. | .. | .. | .. | .. | .. | 1134.0 | |
| 3.อ.ปากพลี | Pak Phli | 35.3 | 32.0 | | | | | | 67.3 | 1115.8 | |
| 4.จ.ปราจีนบุรี | Prachin Buri* | 77.8 | 3.5 | | | | | T | 81.3 | 1435.4 | + 259.3 |
| 5.อ.บ้านสร้าง | Ban Sang | 30.8 | 8.5 | | | | | | 39.3 | 864.8 | |
| 6.อ.ศรีมหาโพธิ | Si Maha Phot | 32.0 | 41.4 | | | | | | 73.4 | 887.6 | |
| 7.อ.กบินทร์บุรี | Kabin Buri | 84.2 | 19.6 | 0.1 | 0.3 | | | | 104.3 | 1187.4 | |
| 8.อ.สระแก้ว | Sakaeo | 2.5 | 17.0 | 1.5 | | | | | 21.0 | 914.1 | |
| 9.อ.วัฒนานคร | Watthana Nakhon | 7.0 | 18.1 | 1.3 | | | | | 26.4 | 944.4 | |
| 10.อ.อรัญประเทศ | Aranyaprathet* | 1.1 | 12.7 | | | | | | 13.8 | 878.0 | - 98.7 |
| 11.จ.ฉะเชิงเทรา | Chachoengsao | 23.1 | 32.1 | 58.3 | | | | | 113.5 | 459.6 | - 272.2 |
| 12.อ.บ้านโพธิ์ | Ban Pho | | 39.4 | 30.4 | | | | | 69.8 | 650.6 | |
| 13.จ.ชลบุรี | Chon Buri* | 13.3 | 27.4 | 33.5 | 8.8 | T | | 9.1 | 92.1 | 520.4 | - 291.3 |
| 14.อ.พานทอง | Phan Thong | | 35.6 | 19.6 | | | | | 55.2 | 690.6 | |
| 15.อ.พนัสนิคม | Phanat Nikhom | | 23.6 | | | | | | 23.6 | .. | |
| 16.อ.บ้านบึง | Ban Bung | 77.8 | 9.5 | 13.7 | 5.9 | | 6.7 | | 123.6 | 520.0 | |
| 17.อ.เกาะสีชัง | Ko Sichang* | | 1.8 | 0.5 | 1.2 | | | | 3.5 | 459.1 | |
| 18.อ.ศรีราชา | Si Racha | | 16.8 | | | 12.3 | | | 29.1 | 561.3 | |
| 19.อ.สัตหีบ | Sattahip* | 0.5 | 2.3 | 0.2 | | | | | 3.0 | 615.1 | - 0.9 |
| 20.จ.ระยอง | Rayong* | 14.7 | 19.5 | | | | | | 34.2 | 1225.1 | + 526.4 |
| 21.อ.บ้านค่าย | Ban Khai | 9.8 | 12.5 | | 1.7 | | | | 24.0 | 1012.6 | |
| 22.อ.แกลง | Klaeng | 11.4 | 4.1 | | | | 12.3 | | 15.5 | 514.8 | |

| สถานีฝน | Station | วันที่และจำนวนน้ำฝนเป็นมิลลิเมตร Date and amount of rainfall in m.m. สิงหาคม August 11 | 12 | 13 | 14 | 15 | 16 | 17 | ฝนรวม มม. Total m.m. | ฝนรวมตั้งแต่ 1 ม.ค. Accumulative rain-fall Since Jan.1 ฝนจริง Actual | สูง(+)ต่ำ(-) กว่าปกติ Above(+) Below(-) Normal |
|---|---|---|---|---|---|---|---|---|---|---|---|
| 23.จ.จันทบุรี | Chanthaburi* | 13.4 | 3.4 | | 16.1 | | T | 26.0 | 58.9 | 2479.0 | + 597.2 |
| 24.อ.ท่าใหม่ | Tha Mai | | | | 18.5 | | | | 18.5 | 2014.5 | |
| 25.อ.มะขาม | Makham | .. | .. | .. | .. | .. | .. | .. | .. | .. | |
| 26.อ.ขลุง | Khlung | .. | .. | .. | .. | .. | .. | .. | .. | 1992.5 | |
| 27.จ.ตราด | Trat | 5.7 | | 76.8 | | 76.9 | | | 159.4 | 3895.7 | +1599.8 |
| 28.อ.เขาสมิง | Khao Saming | T | 11.0 | | | 22.0 | | | 33.0 | 2633.4 | |
| 29.อ.แหลมงอบ | Laem Ngop* | .. | .. | .. | .. | .. | .. | .. | .. | .. | |
| 30.อ.คลองใหญ่ | Khlong Yai* | 41.7 | 1.0 | 0.4 | 12.2 | T | | | 55.3 | 4046.3 | +1111.3 |
| <u>ภาคใต้</u> | <u>Southern Part</u> | | | | | | | | | | |
| 1.จ.เพชรบุรี | Phetchaburi | | 20.3 | | | | | | 20.3 | 504.6 | + 35.8 |
| 2.อ.บ้านแหลม | Ban Laem | | 85.0 | | 1.5 | | | | 86.5 | 709.5 | |
| 3.อ.บ้านลาด | Ban Lat | | 7.1 | | | | | | 7.1 | 428.0 | |
| 4.อ.ชะอำ | Cha-am | 2.9 | | | 3.8 | | | | 6.7 | 347.3 | |
| 5.จ.ประจวบคีรีขันธ์ | Prachuap Khiri Khan* | | 29.9 | 0.1 | T | | | | 30.0 | 824.5 | + 270.5 |
| 6.อ.กุยบุรี | Kui Buri | .. | .. | .. | .. | .. | .. | .. | .. | .. | |
| 7.อ.หัวหิน | Hua Hin* | 8.7 | T | 1.4 | 8.2 | | | | 18.3 | 356.8 | - 116.9 |
| 8.จ.ชุมพร | Chumphon* | | 17.5 | 7.9 | 2.4 | | T | 0.4 | 28.2 | 1095.5 | + 30.6 |
| 9.อ.ท่าแซะ | Tha Sae | | 0.3 | 1.8 | 1.3 | | | | 3.4 | 1243.3 | |
| 10.อ.สวี | Sawi | .. | .. | .. | .. | .. | .. | .. | .. | .. | |
| 11.อ.หลังสวน | Lang Suan | | 11.2 | | 2.2 | | | | 13.4 | 1040.2 | |
| 12.จ.สุราษฎร์ธานี | Surat Thani | | 24.6 | 2.8 | 1.0 | | T | | 28.4 | 496.3 | - 164.6 |
| 13.อ.ไชยา | Chaiya | .. | .. | .. | .. | .. | .. | .. | .. | 419.5 | |
| 14.อ.เกาะสมุย | Ko Samui* | 1.5 | 1.5 | | 17.3 | | | | 20.3 | 700.9 | |
| 15.อ.พุนพิน | Phunphin | | | 20.3 | | | | | 20.3 | 451.4 | |
| 16.อ.บางมะพร้าว | Ban Na San | | 18.9 | | | | | | 18.9 | 691.7 | |
| 17.จ.นครศรีธรรมราช | Nakhon Si Thammarat* | 4.1 | 21.5 | 1.6 | 9.8 | | | | 37.0 | 515.5 | - 546.4 |
| 18.อ.สิชล | Sichon | | 20.1 | | | | | | 20.1 | 705.7 | |
| 19.อ.ท่าศาลา | Tha Sala | | 20.0 | 8.0 | | | | | 28.0 | 613.2 | |
| 20.อ.ฉวาง | Chawang | | | 40.2 | | | 12.5 | | 52.7 | 801.5 | |
| 21.อ.ทุ่งสง | Thung Song | .. | .. | .. | .. | .. | .. | .. | .. | .. | |
| 22.อ.ร่อนพิบูลย์ | Ron Phibun | .. | .. | .. | .. | .. | .. | .. | .. | .. | |
| 23.อ.ปากพนัง | Pak Phanang | .. | .. | .. | 33.1 | .. | .. | .. | .. | .. | |
| 24.จ.พัทลุง | Phatthalung | | 80.3 | | 19.2 | | | | 99.5 | .. | .. |
| 25.อ.เขาชัยสน | Khao Chaison | | 3.3 | 8.4 | 11.3 | 2.1 | | | 25.1 | 791.5 | |
| 26.จ.สงขลา | Songkhla* | 1.1 | 0.2 | T | 9.0 | | | | 10.3 | 597.1 | - 50.3 |
| 27.อ.รัตภูมิ | Rattaphum | | | 13.0 | | | | | 13.0 | 826.5 | |
| 28.อ.หาดใหญ่ | Hat Yai | .. | .. | .. | .. | .. | .. | .. | .. | 381.0 | |
| 29.อ.สะเดา | Sadao | | 2.6 | 34.6 | | | | | 37.2 | 838.6 | |
| 30.จ.ปัตตานี | Pattani* | 2.4 | 2.2 | | 1.2 | | | | 5.8 | 620.1 | + 138.5 |
| 31.อ.หนองจิก | Nong Chik | .. | .. | .. | .. | .. | .. | .. | .. | .. | |
| 32.อ.ยะหริ่ง | Yaring | .. | .. | .. | .. | .. | .. | .. | .. | .. | |

| สถานีฝน | Station | วันที่และจำนวนน้ำฝนเป็นมิลลิเมตร Date and amount of rainfall in m.m. สิงหาคม August 11 | 12 | 13 | 14 | 15 | 16 | 17 | ฝนรวม มม. Total m.m. | ฝนรวมตั้งแต่ 1 ม.ค. Accumulative rain-fall Since Jan. 1 ฝนจริง Actual | สูง(+)ต่ำ(-) กว่าปกติ Above(+) Below(-) Normal |
|---|---|---|---|---|---|---|---|---|---|---|---|
| 33.จ.ปัตตานี | Pattani | .. | 3.7 | .. | .. | .. | .. | .. | 3.7 | 516.6 | |
| 34.จ.ยะลา | Yala | 1.0 | 11.6 | | 11.5 | 1.2 | 11.8 | | 37.1 | 554.2 | .. |
| 35.อ.เบตง | Betong | | | 10.8 | | | | | 10.8 | 398.4 | |
| 36.อ.บันลังสตา | Bannang Sater | 12.9 | 54.5 | 13.7 | 1.3 | | 4.7 | | 87.1 | 750.7 | |
| 37.จ.นราธิวาส | Narathiwat* | | | 1.7 | | | | 0.7 | 2.4 | 837.7 | -310.3 |
| 38.อ.ยิ่งงอ | Yi-ngo | .. | .. | .. | .. | .. | .. | .. | .. | 598.7 | |
| 39.อ.รามัน | Ramae | .. | .. | .. | .. | .. | .. | .. | .. | 626.9 | |
| 40.อ.ตากใบ | Tak Bai | .. | .. | .. | .. | .. | .. | .. | .. | 634.0 | |
| 41.จ.ระนอง | Ranong* | | | 6.6 | T | 1.4 | | | 8.0 | 2573.7 | -270.9 |
| 42.อ.กระบุรี | Kra Buri | | | 11.0 | | | | | 11.0 | 1304.5 | |
| 43.จ.พังงา | Phangnga | | 44.5 | 0.3 | 4.1 | 3.6 | 18.2 | | 70.7 | 1986.9 | +464.5 |
| 44.อ.กะปง | Kapong | .. | .. | .. | .. | .. | .. | .. | .. | 1978.9 | |
| 45.อ.ตะกั่วป่า | Takua Pa | | | T | | 5.7 | | | 5.7 | 1483.8 | |
| 46.อ.ท้ายเหมือง | Thai Muang | | 14.3 | 4.1 | 10.3 | | | | 28.7 | 1693.6 | |
| 47.อ.ตะกั่วทุ่ง | Takua Thung | | 17.0 | | 19.7 | | | | 36.7 | 1592.2 | |
| 48.จ.ภูเก็ต | Phuket* | | 9.4 | | T | | 2.8 | 2.0 | 14.2 | 1266.5 | - 39.9 |
| 49.สนามบินภูเก็ต | Phuket Air-port* | | 38.6 | | 2.8 | | 1.6 | 1.2 | 44.2 | 1441.0 | |
| 50.อ.ถลาง | Thalang | | 18.0 | | | | | | 18.0 | .. | |
| 51.จ.กระบี่ | Krabi | | 19.4 | | | | | | 19.4 | 1149.0 | .. |
| 52.อ.อ่าวลึก | Ao Luk | .. | .. | .. | .. | .. | .. | .. | .. | .. | |
| 53.อ.คลองท่อม | Khlong Tom | | 8.2 | 25.2 | | 8.1 | 6.3 | | 47.8 | 1443.6 | |
| 54.สนามบินตรัง | Trang Air-port* | | 12.3 | 49.8 | T | 8.1 | 4.8 | 20.6 | 95.6 | 1219.4 | -154.6 |
| 55.อ.สิเกา | Sikao | | 40.6 | T | | 2.7 | | | 43.3 | 1326.1 | |
| 56.อ.ย่านตาขาว | Yan Ta Khao | | 68.9 | 15.1 | | | | | 84.0 | 1100.8 | |
| 57.อ.ปะเหลียน | Palian | | | 3.3 | | 9.6 | | | 12.9 | 921.1 | |
| 58.จ.สตูล | Satun | | | 22.9 | | | | | 22.9 | 1026.3 | -177.1 |
| 59.อ.ทุ่งหว้า | Thung Wa | | 10.4 | | | 4.2 | | | 14.6 | .. | |
| 60.อ.ละงู | Langu | | | | | | 13.6 | | 13.6 | 1107.7 | |

**หมายเหตุ** ช่องว่าง ไม่มีฝนตก
* สถานีตรวจอากาศ
T ฝนเล็กน้อยวัดไม่ได้
.. ไม่มีรายงาน

**Remark** Blank No rain
* Synoptic Station
T Trace
.. No report

อุณหภูมิสูงสุดและต่ำสุดประจำวันที่ ๑๑ – ๑๗ สิงหาคม ๒๕๑๒

Daily Max. and Min. Temperature 11 - 17 August 1969

| สถานี | Station | อุณหภูมิสูงสุดและต่ำสุดเป็นองศา ซ. Max. and Min. Temperature in degree C. | | | | | | | เฉลี่ยสูงสุดต่ำสุด Average Max. Min. | เฉลี่ยในสัปดาห์ Weekly Mean | ค่าปกติประจำเดือน Monthly Normal |
|---|---|---|---|---|---|---|---|---|---|---|---|
| | | 11 | 12 | 13 | 14 | 15 | 16 | 17 | | | |
| **ภาคเหนือ** | **Northern Part** | | | | | | | | | | |
| 1.จ.เชียงราย | Chiang Rai | 29.2<br>21.7 | 24.4<br>22.6 | 23.8<br>20.8 | 28.7<br>20.6 | 28.2<br>21.0 | 28.8<br>21.5 | 27.8<br>21.4 | 27.3<br>21.4 | 24.4 | 26.7 |
| 2.จ.แม่ฮ่องสอน | Mae Hong Son | 31.0<br>23.4 | 25.5<br>22.5 | 26.0<br>22.3 | 28.3<br>22.2 | 22.8<br>22.0 | 28.3<br>22.2 | 31.0<br>22.6 | 27.6<br>22.5 | 25.1 | 26.7 |
| 3.จ.เชียงใหม่ | Chiang Mai | 29.8<br>23.6 | 25.0<br>23.0 | 25.6<br>22.3 | 30.1<br>22.5 | 28.8<br>21.4 | 30.5<br>21.8 | 30.8<br>23.2 | 28.7<br>22.5 | 25.6 | 27.0 |
| 4.จ.น่าน | Nan | 30.2<br>24.0 | 24.6<br>22.9 | 26.3<br>22.2 | 29.3<br>21.9 | 30.1<br>23.5 | 31.0<br>23.5 | 29.7<br>23.1 | 28.7<br>23.0 | 25.9 | 27.6 |
| 5.อ.ท่าวังผา | Tha Wang Pha | .. | .. | .. | .. | .. | .. | .. | .. | .. | .. |
| 6.จ.ลำปาง | Lampang | 30.7<br>23.4 | 26.1<br>23.8 | 27.9<br>22.3 | 31.9<br>21.9 | 30.8<br>22.9 | 31.9<br>22.3 | 30.6<br>22.4 | 30.0<br>22.7 | 26.4 | 27.6 |
| 7.อ.แม่สะเรียง | Mae Sariang | 27.6<br>23.0 | 25.3<br>22.4 | 27.0<br>22.0 | 29.4<br>22.0 | 29.2<br>21.5 | 31.3<br>22.0 | 28.4<br>22.0 | 28.3<br>22.1 | 25.2 | 26.8 |
| 8.จ.แพร่ | Phrae | 31.4<br>23.7 | 26.2<br>23.7 | 27.7<br>22.5 | 31.8<br>22.1 | 31.7<br>23.5 | 33.2<br>23.5 | 30.3<br>23.2 | 30.3<br>23.2 | 26.8 | 27.4 |
| 9.จ.อุตรดิตถ์ | Uttaradit | 31.6<br>23.2 | 26.1<br>21.5 | 27.3<br>21.5 | 32.0<br>20.6 | 33.1<br>21.5 | 33.4<br>21.4 | 31.4<br>21.5 | 30.7<br>21.6 | 26.2 | 28.3 |
| 10.เขื่อนสิริกิติ์ | Sirikit Dam | 29.9<br>24.3 | 25.9<br>23.3 | 29.1<br>23.1 | 32.5<br>22.2 | 33.9<br>23.8 | 32.5<br>23.3 | ..<br>.. | 30.5<br>23.3 | 27.0 | .. |
| 11.จ.ตาก | Tak | 30.0<br>24.4 | 27.2<br>23.7 | 29.4<br>23.1 | 32.4<br>22.7 | 33.6<br>23.6 | 33.6<br>24.0 | 32.2<br>23.9 | 31.2<br>23.6 | 27.4 | 28.2 |
| 12.จ.พิษณุโลก | Phitsanulok | 31.5<br>24.4 | 28.8<br>23.1 | 30.0<br>22.8 | 32.6<br>23.6 | 33.6<br>24.5 | 34.0<br>23.4 | 32.3<br>23.7 | 31.8<br>23.6 | 27.7 | 28.4 |
| 13.อ.แม่สอด | Mae Sot | 28.3<br>22.9 | 28.3<br>22.3 | 28.3<br>22.3 | 31.0<br>22.3 | 31.4<br>22.1 | 31.5<br>22.2 | 31.0<br>22.2 | 30.0<br>22.3 | 26.2 | 26.2 |
| 14.จ.เพชรบูรณ์ | Phetchabun | 30.7<br>24.0 | 27.6<br>22.2 | 29.5<br>23.1 | 33.4<br>23.0 | 32.8<br>23.2 | 22.8 | 29.5<br>23.2 | 30.6<br>23.1 | 26.9 | 27.3 |
| 15.อ.หล่มสัก | Lom Sak | .. | .. | .. | .. | .. | .. | .. | .. | .. | .. |
| 16.อ.วิเชียรบุรี | Wichian Buri | 31.4<br>25.1 | 28.8<br>22.8 | 30.5<br>23.0 | 33.6<br>23.3 | 33.3<br>23.7 | 32.8<br>24.2 | 33.7<br>24.5 | 32.0<br>23.8 | 27.9 | .. |
| **ภาคตะวันออกเฉียงเหนือ** | **Northeastern Part** | | | | | | | | | | |
| 1.จ.หนองคาย | Nong Khai | 28.6<br>24.5 | 26.0<br>22.0 | 28.5<br>22.8 | 32.6<br>22.4 | 33.0<br>24.4 | 29.0<br>24.2 | ..<br>24.2 | 29.6<br>23.5 | 26.6 | .. |
| 2.จ.เลย | Loei | 29.9<br>24.1 | 25.2<br>22.1 | 27.6<br>22.3 | 31.6<br>22.4 | 31.4<br>22.4 | 32.2<br>22.4 | 32.0<br>22.8 | 30.0<br>22.6 | 26.3 | 27.2 |
| 3.จ.อุดรธานี | Udon Thani | 27.0<br>24.6 | 26.0<br>22.4 | 28.0<br>22.6 | 32.0<br>23.6 | 32.0<br>24.4 | 31.3<br>25.0 | 31.2<br>23.9 | 29.6<br>23.8 | 26.7 | 28.0 |
| 4.จ.นครพนม | Nakhon Phanom | 26.8<br>23.7 | 28.2<br>22.5 | 30.1<br>22.9 | 33.0<br>23.3 | 31.7<br>23.5 | 31.8<br>23.8 | 32.4<br>23.1 | 30.6<br>23.3 | 27.0 | 27.0 |
| 5.จ.สกลนคร | Sakon Nakhon | 26.8<br>24.6 | 28.2<br>22.3 | 30.7<br>22.4 | 31.5<br>22.0 | 31.3<br>24.1 | 28.7<br>23.4 | 30.7<br>23.6 | 29.7<br>23.2 | 26.5 | 27.7 |
| 6.อ.มุกดาหาร | Mukdahan | 26.8<br>.. | 29.0<br>22.0 | 29.9<br>.. | 24.0 | 32.5<br>24.9 | 32.5<br>25.0 | ..<br>.. | 30.1<br>24.0 | 27.1 | 27.7 |
| 7.จ.ขอนแก่น | Khon Kaen | 30.4<br>25.0 | 28.1<br>22.8 | 31.4<br>23.1 | 32.8<br>23.2 | 32.4<br>23.7 | 33.9<br>24.1 | 31.1<br>24.0 | 31.4<br>23.7 | 27.6 | 28.1 |
| 8.อ.โขสุมพิสัย | Kosum Phi | 29.6<br>24.8 | 27.7<br>22.5 | 31.5<br>23.1 | 31.7<br>24.3 | 32.3<br>24.6 | ..<br>23.7 | ..<br>.. | 30.6<br>23.8 | 27.2 | .. |
| 9.จ.ร้อยเอ็ด | Roi Et | 28.8<br>25.0 | 28.7<br>22.6 | 30.4<br>23.2 | 31.8<br>23.6 | 31.5<br>24.8 | 32.5<br>25.0 | 32.4<br>23.5 | 30.9<br>24.0 | 27.5 | 28.1 |
| 10.จ.ชัยภูมิ | Chaiyaphum | 30.8<br>24.4 | 27.9<br>22.5 | 29.8<br>22.4 | 32.6<br>23.4 | 32.8<br>22.2 | 30.6<br>23.7 | 31.8<br>24.4 | 30.9<br>23.3 | 27.1 | 27.5 |
| 11.จ.อุบลราชธานี | Ubon Ratchathani | 30.3<br>25.4 | 29.5<br>24.9 | 28.4<br>21.9 | 33.1<br>23.7 | 33.7<br>25.4 | 30.5<br>25.1 | 34.2<br>24.6 | 31.4<br>24.4 | 27.9 | 27.8 |
| 12.จ.สุรินทร์ | Surin | 30.0<br>23.6 | 29.5<br>24.4 | 30.2<br>23.0 | 32.6<br>24.0 | 34.2<br>24.2 | 33.4<br>24.5 | 31.5<br>23.8 | 31.6<br>23.9 | 27.8 | 27.9 |
| 13.อ.ตาลุม | Tha Tum | 30.1<br>24.5 | 28.8<br>23.2 | 30.1<br>22.8 | 31.9<br>23.5 | 33.2<br>25.1 | 31.9<br>24.4 | 32.3<br>24.1 | 31.2<br>23.9 | 27.6 | .. |
| 14.อ.นางรอง | Nang Rong | 30.4<br>24.7 | 28.4<br>23.8 | 31.3<br>23.5 | 32.8<br>23.4 | 34.1<br>23.9 | 23.8 | ..<br>.. | 31.4<br>23.9 | 27.7 | .. |

| สถานี | Station | อุณหภูมิสูงสุดและต่ำสุดเป็นองศา ซ. Max. and Min. Temperature in degree C. 11 | 12 | 13 | 14 | 15 | 16 | 17 | เฉลี่ยสูงสุดต่ำสุด Average Max. Min. | เฉลี่ยในสัปดาห์ Weekly Mean | ค่าปกติประจำเดือน Monthly Normal |
|---|---|---|---|---|---|---|---|---|---|---|---|
| 15.จ.นครราชสีมา | Nakhon Ratchasima | 33.5<br>24.4 | 28.0<br>22.1 | 31.9<br>22.4 | 33.3<br>23.2 | 35.0<br>22.0 | 35.5<br>23.6 | 33.9<br>23.9 | 33.0<br>23.1 | 28.1 | 28.0 |
| 16.อ.โชคชัย | Chok Chai | 30.3<br>24.7 | 27.0<br>23.3 | 31.1<br>22.4 | ..<br>23.0 | 34.3<br>22.4 | ..<br>22.9 | ..<br>.. | 30.7<br>23.1 | 26.9 | .. |
| ภาคกลาง | Central Part | | | | | | | | | | |
| 1.จ.นครสวรรค์ | Nakhon Sawan | 33.8<br>24.4 | 28.8<br>22.1 | 30.8<br>22.0 | 31.8<br>21.7 | 34.2<br>22.3 | 35.5<br>22.8 | 35.4<br>22.2 | 33.0<br>22.5 | 27.8 | 28.7 |
| 2.จ.ลพบุรี | Lop Buri | 31.2<br>25.5 | 28.8<br>23.2 | 30.5<br>22.0 | 33.5<br>24.0 | 33.0<br>23.5 | 33.0<br>24.8 | 31.7<br>26.0 | 31.7<br>24.1 | 27.9 | 28.1 |
| 3.จ.สุพรรณบุรี | Suphan Buri | 33.2<br>25.2 | 28.8<br>23.6 | 30.1<br>22.7 | 32.1<br>25.2 | 33.0<br>25.3 | 34.1<br>24.5 | 32.0<br>22.1 | 31.9<br>24.1 | 28.0 | 28.6 |
| 4.จ.กาญจนบุรี | Kanchanaburi | 33.9<br>24.0 | 30.5<br>24.2 | 31.0<br>23.2 | 32.7<br>23.5 | 34.3<br>23.2 | 36.4<br>23.0 | 36.1<br>24.5 | 33.6<br>23.7 | 28.7 | 28.3 |
| 5.อ.ทองผาภูมิ | Thong Pha Phum | 25.1<br>23.8 | 25.3<br>23.0 | 27.3<br>22.4 | 32.0<br>22.0 | 31.5<br>22.2 | 33.2<br>22.0 | 32.5<br>22.0 | 29.6<br>22.5 | 26.1 | .. |
| 6.สนามบินดอนเมือง | Don Muang Air-port | 33.7<br>25.4 | 29.5<br>23.9 | 30.0<br>23.2 | 32.6<br>23.9 | 32.8<br>24.0 | 32.9<br>24.8 | 33.0<br>25.4 | 32.1<br>24.4 | 28.3 | 28.7 |
| 7.จ.พระนคร | Phra Nakhon | 32.3<br>26.0 | 30.2<br>24.9 | 32.0<br>23.4 | 33.3<br>24.9 | 32.9<br>22.8 | 33.5<br>24.9 | 31.5<br>26.6 | 32.2<br>24.8 | 28.5 | 28.4 |
| 8.ศูนย์วิจัย บางนา | Bang Na | 32.2<br>25.7 | 30.3<br>23.2 | 31.2<br>22.8 | 33.0<br>24.7 | 32.2<br>23.0 | 33.0<br>25.8 | 31.0<br>26.7 | 31.8<br>24.6 | 28.2 | .. |
| ภาคตะวันออก | Eastern Part | | | | | | | | | | |
| 1.จ.ปราจีนบุรี | Prachin Buri | 31.6<br>25.7 | 29.2<br>22.7 | 30.8<br>22.8 | 33.0<br>24.7 | 32.2<br>24.7 | 32.5<br>25.7 | 33.3<br>25.6 | 31.8<br>24.6 | 28.2 | 28.0 |
| 2.อ.กบินทร์บุรี | Kabin Buri | 30.5<br>24.9 | 28.6<br>22.6 | 31.3<br>22.4 | 32.2<br>23.6 | 32.4<br>24.7 | ..<br>25.6 | ..<br>.. | 31.0<br>24.0 | 27.5 | .. |
| 3.อ.อรัญประเทศ | Aranyaprathet | 31.5<br>24.0 | 31.6<br>22.5 | 30.5<br>22.5 | 33.7<br>24.0 | 34.2<br>24.0 | 33.7<br>23.7 | 34.9<br>24.7 | 32.7<br>23.6 | 28.2 | 27.9 |
| 4.จ.ชลบุรี | Chon Buri | 31.9<br>26.3 | 30.5<br>23.7 | 29.7<br>22.5 | 33.0<br>23.0 | 32.2<br>23.4 | 33.8<br>25.4 | 32.1<br>25.3 | 31.9<br>24.2 | 28.1 | 28.2 |
| 5.อ.เกาะสีชัง | Ko Si Chang | 31.2<br>26.8 | 30.9<br>25.4 | 30.6<br>23.7 | 32.0<br>24.3 | 31.0<br>23.9 | 31.5<br>25.4 | 30.7<br>25.7 | 31.1<br>25.0 | 28.1 | 28.7 |
| 6.อ.สัตหีบ | Sattahip | 30.8<br>27.0 | 31.4<br>25.9 | 32.5<br>23.9 | 32.5<br>24.2 | 33.3<br>24.0 | 34.5<br>26.6 | 34.5<br>27.3 | 32.8<br>25.6 | 29.2 | 29.2 |
| 7.จ.ระยอง | Rayong | .. | .. | .. | .. | .. | .. | .. | .. | .. | .. |
| 8.จ.จันทบุรี | Chanthaburi | 30.6<br>24.7 | 30.3<br>22.4 | 30.1<br>23.5 | 32.4<br>22.7 | 32.4<br>22.9 | 31.1<br>23.6 | 31.6<br>23.7 | 31.2<br>23.4 | 27.3 | 27.3 |
| 9.อ.คลองใหญ่ | Khlong Yai | 28.2<br>23.1 | 29.5<br>22.8 | 29.2<br>23.5 | 31.3<br>22.0 | 30.5<br>22.2 | ..<br>24.0 | ..<br>.. | 29.7<br>22.9 | 26.3 | 26.7 |
| ภาคใต้ | Southern Part | | | | | | | | | | |
| 1.อ.หัวหิน | Hua Hin | 33.6<br>25.5 | 30.9<br>25.1 | 31.3<br>23.9 | 30.8<br>23.3 | 30.8<br>24.2 | 31.6<br>23.7 | 31.7<br>23.8 | 31.5<br>24.2 | 27.9 | 28.4 |
| 2.จ.ประจวบคีรีขันธ์ | Prachuab Khiri Khan | 30.8<br>24.6 | 30.5<br>23.9 | 30.2<br>23.1 | 29.5<br>24.6 | 31.0<br>23.5 | 31.4<br>22.7 | 32.4<br>23.3 | 30.8<br>23.7 | 27.3 | 27.9 |
| 3.จ.ชุมพร | Chumphon | 32.9<br>24.5 | 32.2<br>24.5 | 30.6<br>24.0 | 28.4<br>24.1 | 32.2<br>23.4 | 33.4<br>23.2 | 34.4<br>23.9 | 32.0<br>23.9 | 28.0 | 27.2 |
| 4.จ.สุราษฎร์ธานี | Surat Thani | 34.7<br>23.2 | 33.8<br>23.9 | 31.4<br>22.9 | 27.0<br>22.1 | 31.7<br>22.2 | 33.8<br>22.4 | 33.3<br>22.8 | 32.3<br>22.8 | 27.6 | 27.8 |
| 5.อ.เกาะสมุย | Ko Samui | 33.0<br>26.0 | 30.2<br>25.0 | 31.5<br>25.3 | 28.0<br>25.5 | 31.0<br>24.1 | 31.9<br>24.2 | 31.3<br>24.7 | 31.0<br>25.0 | 28.0 | .. |
| 6.จ.นครศรีธรรมราช | Nakhon Si Thammarat | 36.5<br>21.6 | 33.3<br>22.8 | 30.4<br>22.2 | 27.2<br>23.7 | 32.6<br>21.1 | 33.8<br>22.0 | 34.3<br>22.4 | 32.6<br>22.3 | 27.5 | 27.9 |
| 7.จ.สงขลา | Songkhla | 32.8<br>23.4 | 33.0<br>23.8 | 32.4<br>23.9 | 34.3<br>23.5 | 31.5<br>22.7 | 32.2<br>23.6 | 33.0<br>23.7 | 32.7<br>23.5 | 28.1 | 28.3 |
| 8.จ.ปัตตานี | Pattani | 33.1<br>23.5 | 33.0<br>23.4 | 32.3<br>22.6 | 32.0<br>23.5 | 32.3<br>22.6 | 33.1<br>23.5 | 32.7<br>23.5 | 32.6<br>23.2 | 27.9 | .. |
| 9.จ.นราธิวาส | Narathiwat | 32.2<br>23.1 | 33.1<br>23.4 | 34.5<br>23.6 | 32.5<br>23.0 | 32.3<br>23.1 | 32.5<br>23.7 | 32.6<br>24.1 | 32.8<br>23.4 | 28.1 | 27.2 |
| 10.จ.ระนอง | Ranong | 31.6<br>23.8 | 31.5<br>23.7 | 31.4<br>24.0 | 31.8<br>23.0 | 32.7<br>22.2 | 32.8<br>22.5 | 32.5<br>23.7 | 32.0<br>23.3 | 27.7 | 26.3 |
| 11.จ.ภูเก็ต | Phuket | 32.5<br>24.2 | 31.0<br>24.7 | 31.0<br>22.7 | 31.0<br>24.0 | 32.5<br>24.0 | 31.8<br>24.5 | 30.8<br>23.8 | 31.5<br>24.0 | 27.8 | 27.5 |
| 12.สนามบินภูเก็ต | Phuket Air-port | 32.4<br>22.8 | 30.7<br>23.9 | 30.8<br>22.9 | 30.8<br>23.2 | 31.9<br>23.5 | 31.6<br>23.4 | 31.3<br>24.1 | 31.4<br>23.4 | 27.4 | 27.3 |
| 13.สนามบินตรัง | Trang Air-port | 32.8<br>22.3 | 32.4<br>23.7 | 31.5<br>23.1 | 27.0<br>23.4 | 33.0<br>22.4 | 32.2<br>23.4 | 32.4<br>23.5 | 31.6<br>23.1 | 27.4 | 27.2 |

แก้ไขเพิ่มเติมรายงานอากาศประจำสัปดาห์ฉบับที่ [illegible] เนื่องจากได้รับรายงานภายหลัง

Correction in weekly weather report No. 32/1969 for late report rainfall data

| สถานีฝน | Station | วันที่และจำนวนน้ำฝนเป็นมิลลิเมตร Date and amount of rainfall in m.m. สิงหาคม August 4 | 5 | 6 | 7 | 8 | 9 | 10 | ฝนรวม มม. Total m.m. | ฝนรวมตั้งแต่ 1 ม. Accumulative rai-fall Since Jan. 1 ฝนจริง Actual | สูง(+)ต่ำ(-) กว่าปกติ Above(+) Below(-) Normal |
|---|---|---|---|---|---|---|---|---|---|---|---|
| **ภาคเหนือ** | **Northern Part** | | | | | | | | | | |
| 3.อ.เชียงแสน | Chiang Saen | | | | | | | 21.6 | 116.5 | 1074.3 | |
| 4.อ.เชียงของ | Chiang Khong | | | | | | 22.6 | 31.2 | 166.0 | 1110.7 | |
| 5.อ.แม่จัน | Mae Cham | | | | | | | 36.4 | 87.8 | 1418.7 | |
| 6.อ.แม่สรวย | Mae Sumi | | | | | | | 7.6 | 37.8 | 770.7 | |
| 7.อ.เทิง | Theeng | | | | | | | 7.5 | 133.9 | 799.0 | |
| 8.อ.เชียงคำ | Chiang Kham | | | | | | 26.2 | 7.6 | 64.1 | 832.4 | |
| 9.อ.พาน | Pham | | | | | | | 8.2 | 42.8 | 679.8 | |
| 10.อ.แม่ใจ | Mae Chai | | | | | | | 6.3 | 19.9 | 575.1 | |
| 12.อ.พะเยา | Phayao | | | | | | | 3.0 | 15.7 | 474.8 | |
| 15.อ.ขุนยวม | Khun Yuam | | | | | | | 14.0 | 69.2 | 842.3 | |
| 18.อ.ฝาง | Fang | | | | | | 6.2 | 2.2 | 12.4 | 648.5 | |
| 21.อ.แม่ริม | Mae Rim | | | | | | | 1.8 | 9.0 | 643.9 | |
| 22.อ.สันทราย | San Sai | | | | | | | 2.6 | 13.3 | 564.1 | |
| 23.อ.ดอยสะเก็ด | Doi Saket | | | | | | | 4.9 | 7.1 | 432.1 | |
| 29.อ.ฮอด | Hot | | | | | | 3.0 | 2.6 | 29.4 | 417.5 | |
| 36.อ.เกาะคา | Ko Kha | | | | | | | 13.6 | 41.6 | 588.9 | |
| 37.อ.สบปราบ | Sop Prap | | | | | | | 1.8 | 27.6 | 712.0 | |
| 43.อ.เดนชัย | Den Chai | | | | | | | 4.7 | 47.3 | 622.2 | |
| 45.อ.ทุ่งช้าง | Thung Chang | | | | | | | 23.5 | 36.1 | 858.0 | |
| 46.อ.ท่าวังผา | Tha Wang Pha | | | | | | 22.0 | 15.4 | 95.8 | 1045.8 | |
| 47.อ.ปัว | Pua | | | | | | | 6.5 | 64.8 | 1053.4 | |
| 48.อ.สา | Sa | | | | | | | 2.5 | 27.1 | 473.9 | |
| 51.อ.ฟักทา | Fak Tha | | | | | 4.1 | 7.2 | 2.5 | 29.2 | 577.8 | |
| 52.อ.น้ำปาด | Nam Pat | | | | | | 11.0 | 33.0 | 73.3 | 671.5 | |
| 54.อ.ท่าปลา | Tha Pla | | | | | 12.3 | T | 7.8 | 40.2 | 560.2 | |
| 57.อ.บ้านตาก | Ban Tak | | | | | | | 7.4 | 62.2 | 518.6 | |
| 62.อ.กงไกรลาศ | Kong Krailat | | | | | T | 5.9 | | 16.6 | .. | |
| 64.อ.พรหมพิราม | Phrom Phiram | | | | | | | 35.4 | 35.4 | .. | |
| 65.อ.วังทอง | Wang Thoang | | | | | | | 18.5 | 80.9 | 684.0 | |
| 66.อ.บางกระทุ่ม | Bang Kratum | | | | | | | 5.0 | 14.4 | 795.0 | |
| 67.จ.กำแพงเพชร | Kamphaeng Phet | | | | | | 8.9 | 3.0 | 17.3 | 555.4 | +171.1 |
| 70.จ.พิจิตร | Phichit | | | | | | | 5.7 | 17.4 | 694.6 | - 23.4 |
| 72.อ.ตะพานหิน | Taphan Hin | | | | | | | 0.7 | 8.6 | 731.9 | |
| 75.จ.เพชรบูรณ์ | Phetchabun | | | | | | | 2.3 | 26.3 | 567.7 | -124.8 |
| 76.อ.หล่มเก่า | Lom Kao | | | | | | | 5.0 | 43.9 | 654.3 | |
| 77.อ.หล่มสัก | Lom Sak | | | | | | | 6.5 | 42.1 | 429.5 | |

| สถานีฝน | Station | วันที่และจำนวนน้ำฝนเป็นมิลลิเมตร Date and amount of rainfall in m.m. สิงหาคม August | | | | | | | ฝนรวม มม. Total m.m. | ฝนรวมตั้งแต่ 1 ม.ค. Accumulative rain-fall Since Jan. 1 | |
|---|---|---|---|---|---|---|---|---|---|---|---|
| | | 4 | 5 | 6 | 7 | 8 | 9 | 10 | | ฝนจริง Actual | สูง(+)ต่ำ(-) กว่าปกติ Above(+) Below(-) Normal |
| **ภาคตะวันออกเฉียงเหนือ** | **Northeastern Part** | | | | | | | | | | |
| 2. อ.เชียงคาน | Chiang Khan | | | | | 7.6 | 9.2 | | 57.0 | 759.7 | |
| 4. อ.ดานซาย | Dan Sai | | | | | | | 7.1 | 19.5 | 657.4 | |
| 5. อ.วังสพุง | Wang Saphung | | | | | 12.9 | | 1.3 | 37.5 | 847.6 | |
| 7. อ.ศรีเชียงใหม่ | Si Chiang Mai | | | | | 15.0 | | 5.6 | 33.8 | 1034.2 | |
| 8. อ.โพนพิสัย | Phon Phisai | | | | | | | 12.0 | 118.5 | 1177.9 | |
| 9. อ.ท่าบ่อ | Tha Bo | | | | | 12.0 | 3.5 | 3.5 | 46.9 | 911.4 | |
| 11. อ.เพ็ญ | Phen | | | | | | 25.9 | | 25.9 | 1101.9 | |
| 14. อ.วานรนิวาส | Wanon Niwat | | | | | | | 30.5 | 90.9 | 1037.3 | |
| 16. อ.พรรณานิคม | Phanna Nikhom | | | | | | | 2.8 | 98.6 | 1320.6 | |
| 18. อ.บ้านแพง | Ban Phaeng | | | | | | | 66.2 | 180.5 | 2423.3 | |
| 19. อ.ท่าอุเทน | Tha Uten | | | | | | | 15.5 | 182.5 | 1300.3 | |
| 20. อ.นาแก | Na Kae | | | | T | 4.5 | 6.3 | 5.6 | 61.0 | 1204.1 | |
| 21. อ.ธาตุพนม | That Phanom | | | | | | 15.2 | 7.5 | 76.8 | 1121.5 | |
| 22. อ.มุกดาหาร | Mukdahan | | | | | | | 3.0 | 60.7 | 844.3 | + 24.8 |
| 24. อ.ยางตลาด | Yang Talat | | | | | | 1.7 | 0.4 | 14.2 | 785.7 | |
| 25. อ.สหัสขันธ์ | Sahatsakhan | | | | | | 19.8 | | 36.1 | 710.9 | |
| 26. อ.กมลาไสย | Kamalasai | | | | | | | 3.8 | 17.1 | 1088.1 | |
| 30. อ.อาจสามารถ | At Samat | | | | | | | 8.3 | 50.7 | 965.2 | |
| 33. อ.เกษตรวิสัย | Kaset Wisai | | | | | 2.3 | 3.6 | 8.6 | 14.5 | 705.6 | |
| 35. อ.สุวรรณภูมิ | Suwannaphum | | | | | | 3.2 | | 21.5 | 905.0 | |
| 39. อ.พยัคฆภูมิพิสัย | Phayakkhaphum Phisai | | | | | | 3.2 | 3.2 | 9.5 | 760.0 | |
| 41. อ.ภูเวียง | Phu Wiang | | | | | | 1.6 | | 24.3 | 754.9 | |
| 65. อ.พุทไธสง | Phutthaisong | | | | | | | 0.1 | 11.9 | 733.2 | |
| 80. อ.กันทราลักษ์ | Kanthalak | | | | | | 2.1 | | 11.2 | 504.4 | |
| 82. อ.เขมราฐ | Khemmarat | | | | | 2.2 | 13.8 | | 39.7 | 949.4 | |
| 83. อ.อำนาจเจริญ | Amnat charoen | | | | | | 9.0 | | 34.5 | 958.1 | |
| 86. อ.ตระการพืชผล | Trakan Phutphon | | | | | | 0.2 | | 17.3 | 929.8 | |
| 87. อ.มหาชนะชัย | Maha Chana Chai | | | | | | 1.4 | | 27.5 | 896.2 | |
| **ภาคกลาง** | **Central Part** | | | | | | | | | | |
| 24. อ.ชัยบาดาล | Chai Badan | | | | | | 10.0 | 0.5 | 21.1 | 708.7 | |
| 25. อ.บัวชุม | Bua Chum | | | | | | 0.7 | 0.1 | 9.5 | 571.2 | |
| 44. อ.แก่งคอย | Kaeng Khoi | | | | | | | 3.8 | 32.8 | 909.0 | |
| 49. อ.บางไทร | Bang Sai | | | | | 5.1 | | | 24.7 | 539.9 | |
| 53. อ.ธัญบุรี | Thanyaburi | | | | | | | 13.5 | 81.2 | 594.0 | |
| 54. อ.รังสิต | Rangsit | | | | | | | 7.9 | 65.0 | 589.5 | |
| 57. อ.ธนบุรี | Thon Buri | | | | | 0.4 | | | 16.0 | 577.5 | - 24.2 |
| 67. เหมืองปิล็อค | Pilok | | | | | 47.0 | 75.0 | 12.6 | 513.6 | 2253.7 | |
| 80. อ.บ้านโป่ง | Ban Pong | | | | | | | 17.8 | 24.4 | 475.0 | |

| สถานีฝน | Station | วันที่และจำนวนน้ำฝนเป็นมิลลิเมตร Date and amount of rainfall in m.m. สิงหาคม August | | | | | | | ฝนรวม มม. Total m.m. | ฝนรวมตั้งแต่ 1 ม.ค. Accumulative rainfall Since Jan. 1 | |
|---|---|---|---|---|---|---|---|---|---|---|---|
| | | 4 | 5 | 6 | 7 | 8 | 9 | 10 | | ฝนจริง Actual | สูง(+)ต่ำ(-) กว่าปกติ Above(+) Below(-) Normal |
| **ภาคตะวันออก** | **Eastern Part** | | | | | | | | | | |
| 1. จ.นครนายก | Nakhon Nayok | | | | | | | 21.2 | 75.2 | 1130.8 | - 67.6 |
| 3. อ.ปากพลี | Pak Phli | | | | | | | 6.2 | 75.3 | 1048.5 | |
| 6. อ.ศรีมหาโพธิ์ | Si Maha Phot | | | | | | | 7.2 | 37.3 | 814.2 | |
| 7. อ.กบินทร์บุรี | Kabin Buri | | | | | | | 1.4 | 31.3 | 1083.1 | |
| 8. อ.สระแก้ว | Sakaeo | | | | | | | 13.5 | 61.5 | 893.1 | |
| 9. อ.วัฒนานคร | Watthana Nakhon | | | | | | | 10.8 | 52.4 | 918.0 | |
| 26. อ.ขลุง | Khlung | | | | | | | 13.6 | 114.8 | 1992.5 | |
| 27. จ.ตราด | Trat | | | | | | 5.7 | 2.3 | 168.0 | 3736.3 | +1574.1 |
| 28. อ.เขาสมิง | Khao Saming | | | | | | 2.0 | 1.6 | 170.3 | 2600.4 | |
| 30. อ.คลองใหญ่ | Khlong Yai | | | | | | | 9.1 | 244.3 | 3991.0 | +1237.1 |
| **ภาคใต้** | **Southern Part** | | | | | | | | | | |
| 9. อ.ท่าแซะ | Tha Sae | | | | | | 3.2 | | 70.2 | 1239.9 | |
| 29. อ.สะเดา | Sadao | | | | | 9.5 | 8.7 | 1.1 | 26.5 | 801.4 | |
| 35. อ.เบตง | Betong | | | | | 34.7 | 52.4 | 6.3 | 121.0 | 1387.6 | |
| 36. อ.บันนังสตา | Bangnang Satar | | | | | | | 8.9 | 37.7 | 663.6 | |
| 44. อ.กะปง | Kapong | | | | | | 23.2 | | 40.6 | 1978.9 | |
| 59. อ.ทุ่งหว้า | Thung Wa | | | | | | 20.4 | | 22.4 | .. | |

พิมพ์ที่ ร.พ. กรมอุตุนิยมวิทยา สำนักนายกรัฐมนตรี

บางกะปิ พระนคร

นาวาโท ธำรง กิติสิน ผู้พิมพ์โฆษณา 2512

# กรมอุตุนิยมวิทยา สำนักนายกรัฐมนตรี

รายงานอากาศประจำสัปดาห์ ระหว่างวันที่ ๑๘ — ๒๔ สิงหาคม ๒๕๑๒

และ

การคาดหมายลักษณะอากาศ ระหว่างวันที่ ๒๕ — ๓๑ สิงหาคม ๒๕๑๒

ฉบับที่ ๓๔/๒๕๑๒

พลเรือโท สนิธ เวสารัชชนันท์

อธิบดีกรมอุตุนิยมวิทยา

ATMOSPHERIC SCIENCES
LIBRARY
SEP 5 1969
E. S. S. A.
U. S. Dept. of Commerce

# METEOROLOGICAL DEPARTMENT

## OFFICE OF THE PRIME MINISTER

**BANGKOK THAILAND**

**WEEKLY WEATHER REPORT**

**DURING THE PERIOD 18 — 24 AUGUST 1969**

**AND**

**WEATHER OUTLOOK**

**DURING 25 — 31 AUGUST 1969**

No. 34/1969

**Sanit Vesa — rajananda**

**Vice Admiral, Director General**

## การคาดหมายลักษณะอากาศใน ๗ วันข้างหน้า
## ตั้งแต่วันที่ ๒๕ – ๓๑ สิงหาคม ๒๕๑๒

### ลักษณะทั่วไป

ในตอนต้นสัปดาห์ร่องมรสุมซึ่งอยู่ในประเทศจีนตอนกลางเริ่มเคลื่อนลงมาทางใต้ คาดว่าในตอนกลางและปลายสัปดาห์ร่องมรสุมจะพาดผ่านประเทศจีนตอนใต้และภาคเหนือของประเทศไทย ทั้งนี้จะทำให้เริ่มมีฝนตกหนาแน่นขึ้นอีกในภาคเหนือและภาคตะวันออกเฉียงเหนือของประเทศไทย

| | |
|---|---|
| ภาคเหนือ<br>ภาคตะวันออกเฉียงเหนือ | จะมีฝนเล็กน้อยในตอนต้นสัปดาห์ แต่ในตอนกลางและปลายสัปดาห์จะมีปริมาณมากขึ้น |
| ภาคกลาง<br>ภาคตะวันออก<br>อ่าวไทย ฝั่งตะวันออก | ตลอดสัปดาห์จะมีฝนหรือฝนฟ้าคะนองเป็นแห่ง ๆ |
| อ่าวไทย ฝั่งตะวันตก | ตลอดสัปดาห์จะมีฝนหรือฝนฟ้าคะนองเป็นแห่ง ๆ |
| ภาคใต้ ฝั่งตะวันตก | ตลอดสัปดาห์จะมีฝนเกือบทั่วไป |
| พระนคร และ ธนบุรี | ตลอดสัปดาห์จะมีฝนหรือฝนฟ้าคะนองเป็นแห่ง ๆ |

กรมอุตุนิยมวิทยา

๒๕ ส.ค. ๒๕

## Weather Outlook for the next seven days

## From 25 - 31 August 1969

### General Situation

In the early part of the week, the monsoon trough over central China begins to move southward. It is expected that this trough will extend over south China and the Northern part of Thailand and will cause substantial rains in the Northern and Northeastern parts of Thailand in the middle and the end of the week.

| | |
|---|---|
| Northern Part:<br>Northeastern Part: | Light rainshowers in the early part of the week while substantial falls in the middle and the end of the week. |
| Central Part:<br>Eastern Part:<br>Gulf of Thailand, East Coast: | Throughout the week isolated showers or thundershowers. |
| Gulf of Thailand, West Coast: | Throughout the week isolated showers or thundershowers. |
| Southern Thailand, West Coast: | Throughout the week almost widespread rainshowers. |
| Phra Nakhon & Thonburi: | Throughout the week isolated showers or thundershowers. |

Meteorological Department
25 / 8 / 1969

## สรุปลักษณะอากาศทั่วไปในรอบสัปดาห์

## ตั้งแต่วันที่ ๑๘ – ๒๔ สิงหาคม ๒๕๑๒

๑. บริเวณความกดอากาศสูงในมหาสมุทรแปซิฟิคได้แผ่เข้ามาปกคลุมถึงบริเวณประเทศไทยตลอดสัปดาห์ ซึ่งทำให้ฝนในบริเวณตอนบนของประเทศไทยลดน้อยลง เว้นแต่ในภาคเหนือซึ่งยังคงมีฝนชุกหนาแน่นอยู่ในตอนต้นและตอนกลางสัปดาห์ แต่ในตอนปลายสัปดาห์ฝนได้ลดน้อยลงเช่นเดียวกัน

๒. ปรากฏว่าตั้งแต่ตอนต้นสัปดาห์น้ำที่ท่วมในบริเวณตอนล่างของแม่น้ำแม่กลองได้เริ่มลดลงแล้ว และระดับน้ำในแม่น้ำโขงบริเวณจังหวัดหนองคายได้เริ่มลดลงเช่นเดียวกัน แต่ปรากฏว่าในระหว่างสัปดาห์นี้ได้มีน้ำท่วมอย่างฉับพลันในจังหวัดเชียงรายและเชียงใหม่ ทั้งนี้เนื่องจากฝนที่ยังคงตกชุกหนาแน่นอยู่

๓. ในระหว่างสัปดาห์ ปริมาณฝนสูงสุดประจำวันที่ตรวจวัดได้ในภาคต่าง ๆ ของประเทศไทยมีดังนี้.–

| | | | | | |
|---|---|---|---|---|---|
| ภาคเหนือ | ๙๑.๒ มม. | ที่ อ.ขุนยวม | จ.แม่ฮ่องสอน | เมื่อวันที่ | ๑๘ ส.ค. |
| ภาคตะวันออกเฉียงเหนือ | ๖๙.๕ " | ที่ อ.คง | จ.นครราชสีมา | " | ๒๑ " |
| ภาคกลาง | ๑๑๔.๙ " | ที่ อ.ตลิ่งชัน | จ.ธนบุรี | " | ๒๓ " |
| ภาคตะวันออก | ๔๗.๙ " | ที่ อ.พานทอง | จ.ชลบุรี | " | ๒๑ " |
| ภาคใต้ | ๑๒๒.๘ " | ที่ อ.ละงู | จ.สตูล | " | ๑๙ " |

กรมอุตุนิยมวิทยา

๒๕ ส.ค.๑๒

## General Situation

## Period 18 - 24 August 1969

1. The Pacific High covered through Thailand throughout the week which caused less rains over the Upper Thailand except for the northern part which copious rains still occurred in the first and middle periods of the week then less rains also occurred in the latter period.

2. The floods in the lower basin of Mae Kleng River was over in the first period of the week and also the River stage of Mekong River at Nong Khai was recessing. During the week flash floods occurred in the areas of Chiang Rai and Chiang Mai which caused by the continuous copious rains.

3. During the week the heaviest rainfalls in various parts of Thailand were as follows:-

| | | | | | |
|---|---|---|---|---|---|
| Northern Part | 91.2 mm. | at Khun Yuam | on | 18 | Aug. |
| Northeastern Part | 69.5 " | at Khong | " | 21 | " |
| Central Part | 114.9 " | at Taling Chan | " | 23 | " |
| Eastern Part | 47.9 " | at Phan Thong | " | 21 | " |
| Southern Part | 122.8 " | at Langu | " | 19 | " |

Meteorological Department
25 / 8 / 1969

## ข่าวอากาศเพื่อการเกษตรประจำสัปดาห์

เมื่อวันที่ ๑๘ - ๒๔ สิงหาคม มีลักษณะอากาศซึ่งพอสรุปได้ดังต่อไปนี้ .-

๑. บริเวณความกดอากาศสูงในมหาสมุทรแปซิฟิคได้แผ่เข้ามาปกคลุมถึงบริเวณประเทศไทยตลอดสัปดาห์ ซึ่งทำให้ฝนในบริเวณตอนบนของประเทศไทยลดน้อยลง เว้นแต่ในภาคเหนือซึ่งยังคงมีฝนชุกหนาแน่นอยู่ในตอนต้นและกลางสัปดาห์ แต่ในตอนปลายสัปดาห์ฝนได้ลดน้อยลงเช่นเดียวกัน

๒. ปรากฏว่าตั้งแต่ตอนต้นสัปดาห์น้ำที่ท่วมในบริเวณตอนล่างของแม่น้ำแม่กลองได้เริ่มลดลงแล้ว และระดับน้ำในแม่น้ำโขงบริเวณจังหวัดหนองคายได้เริ่มลดลงเช่นเดียวกัน แต่ปรากฏว่าในระหว่างสัปดาห์นี้ได้มีน้ำท่วมอย่างฉับพลันในจังหวัดเชียงรายและเชียงใหม่ทั้งนี้เนื่องจากฝนที่ยังคงตกชุกหนาแน่นอยู่

<u>ข้อควรระวัง</u>

เนื่องจากปรากฏว่าในระยะที่ผ่านมาได้มีน้ำท่วมไร่นาบางจังหวัดในภาคเหนือและภาคตะวันออกเฉียงเหนือ และคาดว่าในตอนกลางและปลายสัปดาห์นี้จะมีฝนตกหนาแน่นในภาคทั้งสองอีก กสิกรจึงควรระมัดระวังการระบาดของโรคสัตว์บางชนิด และศัตรูพืชจำพวกหนอนกระทู้ซึ่งอาจเกิดขึ้นได้ในโอกาสต่อไปไว้ด้วย.

กองอากาศเกษตร กรมอุตุนิยมวิทยา

๒๔ สิงหาคม ๒๕๑๒

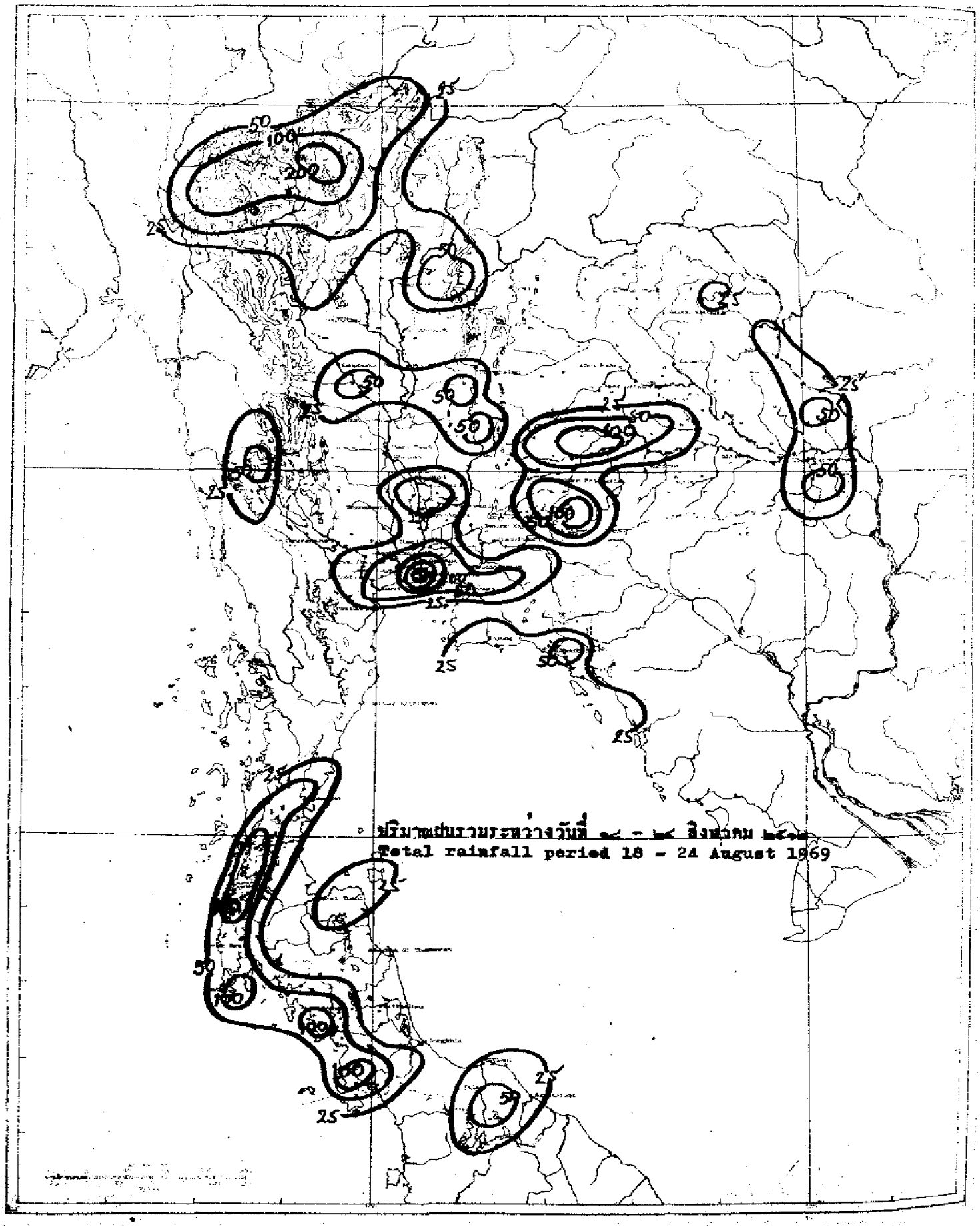
ปริมาณฝนรวมระหว่างวันที่ ๑๘ - ๒๔ สิงหาคม ๒๕๑๒
Total rainfall period 18 - 24 August 1969

| สถานีฝน | Station | วันที่และจำนวนน้ำฝนเป็นมิลลิเมตร Date and amount of rainfall in m. m. สิงหาคม August | | | | | | | ฝนรวม ม.ม. Total m. m. | ฝนรวมตั้งแต่ 1 ม.ค. Accumulative rain-fall Since Jan. 1 | |
|---|---|---|---|---|---|---|---|---|---|---|---|
| | | 18 | 19 | 20 | 21 | 22 | 23 | 24 | | ฝนจริง Actual | สูง(+)ต่ำ(-)กว่าปกติ Above(+) Below(-) Normal |
| ภาคเหนือ | Northern Part | | | | | | | | | | |
| 1. จ.เชียงราย | Chiang Rai* | 36.0 | 14.2 | 7.6 | 1.4 | | | 1.6 | 60.8 | 1314.7 | +164.9 |
| 2. อ.แม่สาย | Mae Sai | 8.0 | 15.0 | 10.0 | 17.0 | | | | 50.0 | .. | |
| 3. อ.เชียงแสน | Chiang Saen | 15.2 | 17.0 | 41.0 | 13.4 | | | | 86.6 | 1436.2 | |
| 4. อ.เชียงของ | Chiang Khong | 34.2 | 5.8 | 1.9 | 12.3 | | | | 54.2 | 1428.3 | |
| 5. อ.แม่จัน | Mae Chan | 36.4 | 4.9 | 28.6 | 16.4 | | | | 86.3 | 1634.2 | |
| 6. อ.แม่สรวย | Mae Suai | 12.5 | 39.4 | 7.5 | | | | | 59.4 | 920.6 | |
| 7. อ.เทิง | Thoeng | 30.6 | | | 12.2 | | | | 42.8 | 989.8 | |
| 8. อ.เชียงคำ | Chiang Kham | 18.1 | | | 15.4 | | | | 33.5 | 1025.4 | |
| 9. อ.พาน | Phan | 1.0 | 3.2 | 2.3 | | | | | 6.5 | 778.5 | |
| 10. อ.แม่ใจ | Mae Chai | 18.2 | 10.2 | | | | | | 28.4 | 699.6 | |
| 11. อ.เวียงป่าเป้า | Wiang Pa Pao | 75.6 | 16.7 | 8.2 | 6.5 | | | | 107.0 | 676.3 | |
| 12. อ.พะเยา | Phayao | 22.0 | 7.9 | 2.8 | | | | | 32.7 | 558.2 | |
| 13. จ.แม่ฮ่องสอน | Mae Hong Son* | 30.2 | 26.2 | 7.6 | 41.4 | 0.6 | 0.1 | | 106.1 | 980.7 | +179.9 |
| 14. อ.ปาย | Pai | 22.0 | 7.5 | 35.0 | 35.8 | | | | 100.3 | 813.8 | |
| 15. อ.ขุนยวม | Khun Yuam | 91.2 | 12.5 | 41.2 | 11.5 | | | | 156.4 | 1128.2 | |
| 16. อ.แม่สะเรียง | Mae Sariang* | 9.8 | 0.2 | 5.9 | 3.6 | 1.0 | 1.2 | 1.0 | 22.7 | 799.3 | - 59.6 |
| 17. จ.เชียงใหม่ | Chiang Mai* | 14.1 | 43.0 | 41.0 | 29.9 | | 0.5 | | 128.5 | 885.3 | +140.9 |
| 18. อ.ฝาง | Fang | 11.4 | 22.5 | 19.3 | 4.4 | | | | 57.6 | 816.8 | |
| 19. อ.เชียงดาว | Chiang Dao | 87.2 | 59.5 | 61.9 | 33.8 | | | | 242.4 | .. | |
| 20. อ.แม่แตง | Mae Taeng | 30.5 | .. | .. | .. | .. | .. | .. | .. | .. | |
| 21. อ.แม่ริม | Mae Rim | 21.3 | 26.4 | 26.7 | 32.8 | | | | 107.2 | 841.6 | |
| 22. อ.สันทราย | San Sai | 44.3 | 32.7 | 29.2 | 57.3 | | | | 163.7 | 838.9 | |
| 23. อ.ดอยสะเก็ด | Doi Saket | 28.7 | 8.8 | 37.7 | 34.0 | | | | 109.2 | 633.5 | |
| 24. อ.สันกำแพง | San Kamphaeng | 5.2 | | | 16.8 | | | | 22.0 | 423.3 | |
| 25. อ.หางดง | Hang Dong | 53.5 | 17.9 | 35.0 | 31.3 | | | | 137.7 | 589.1 | |
| 26. อ.สารภี | Saraphi | 8.8 | 24.0 | 33.5 | 25.0 | | | | 91.3 | 495.4 | |
| 27. อ.สันป่าตอง | San Pa Tong | 58.6 | 19.8 | 41.4 | 19.0 | | | | 138.8 | 505.3 | |
| 28. อ.จอมทอง | Chom Thong | 7.7 | 9.1 | 14.8 | 52.0 | | | | 83.6 | 556.1 | |
| 29. อ.ฮอด | Hot | 1.1 | 7.6 | 5.7 | 35.2 | 16.9 | | | 66.5 | 556.7 | |
| 30. จ.ลำพูน | Lamphun | | 13.4 | 40.1 | 25.8 | | | | 79.3 | .. | |
| 31. อ.ป่าซาง | Pa Sang | .. | .. | .. | .. | .. | .. | .. | .. | .. | |
| 32. อ.ลี้ | Li | .. | .. | .. | .. | .. | .. | .. | .. | .. | |
| 33. จ.ลำปาง | Lampang* | 7.7 | 11.9 | | 35.8 | T | | | 55.4 | 686.0 | + 38.9 |
| 34. อ.งาว | Ngao | .. | .. | .. | .. | .. | .. | .. | .. | .. | |
| 35. อ.แจ้ห่ม | Chae Hom | .. | .. | .. | .. | 4.8 | .. | .. | .. | .. | |
| 36. อ.เกาะคา | Ko Kha | | 29.2 | | 8.3 | | | | 37.5 | 671.9 | |
| 37. อ.สบปราบ | Sop Prap | | 5.6 | 3.6 | 19.8 | | 0.4 | | 29.4 | 832.6 | |
| 38. อ.เถิน | Thoen | 2.0 | | | 28.9 | | | | 30.9 | 629.8 | |
| 39. อ.แม่พริก | Mae Phrik | . | 20.3 | | 6.8 | | | | 27.1 | 546.2 | |

| สถานีฝน | Station | วันที่และจำนวนน้ำฝนเป็นมิลลิเมตร Date and amount of rainfall in m.m. สิงหาคม August 18 | 19 | 20 | 21 | 22 | 23 | 24 | ฝนรวม ม.ม. Total m.m. | ฝนรวมตั้งแต่ 1 ม.ค. Accumulative rain-fall Since Jan.1 ฝนจริง Actual | สูง(+)ต่ำ(-) กว่าปกติ Above(+) Below(-) Normal |
|---|---|---|---|---|---|---|---|---|---|---|---|
| 40.จ.แพร่ | Phrae* | 0.4 | 4.5 | T | 9.7 | | | | 14.6 | 739.3 | +108.9 |
| 41.อ.สอง | Song | .. | .. | .. | .. | .. | .. | .. | .. | .. | |
| 42.อ.สูงเม่น | Sung Men | .. | .. | .. | .. | .. | .. | .. | .. | .. | |
| 43.อ.เด่นชัย | Den Chai | T | | | T | | | | T | 765.6 | |
| 44.จ.น่าน | Nan* | 10.4 | 3.6 | | T | | 7.4 | | 21.4 | 909.2 | +132.7 |
| 45.อ.ทุ่งช้าง | Thung Chang | 5.4 | | 1.8 | | | | | 7.2 | 897.2 | |
| 46.อ.ท่าวังผา | Tha Wang Pha* | 6.0 | 10.6 | | | | | | 16.6 | 1146.2 | |
| 47.อ.ปัว | Pua | | | | | | | | 0.0 | 1174.3 | |
| 48.อ.สา | Sa | 8.9 | 4.8 | | | | | | 13.7 | 560.9 | |
| 49.อ.นาน้อย | Na Noi | 9.7 | | | | 16.8 | | | 26.5 | 508.6 | |
| 50.จ.อุตรดิตถ์ | Uttaradit* | 1.8 | 1.7 | 3.2 | | | | | 6.7 | 816.7 | -149.3 |
| 51.อ.ฟากท่า | Fak Tha | 9.5 | 6.0 | | | | | | 15.5 | 663.9 | |
| 52.อ.น้ำปาด | Nam Pat | 26.5 | 34.5 | | 3.5 | | | | 64.5 | 804.1 | |
| 53.เขื่อนสิริกิติ์ | Sirikit Dam* | 2.0 | 2.3 | | | | | | 4.3 | 701.1 | |
| 54.อ.ท่าปลา | Tha Pla | 57.2 | 10.6 | T | | | | | 67.8 | 764.7 | |
| 55.อ.ลับแล | Laplae | .. | .. | .. | .. | .. | .. | .. | .. | 839.3 | |
| 56.จ.ตาก | Tak* | 5.2 | 0.1 | | | 0.5 | | | 5.8 | 424.1 | - 20.5 |
| 57.อ.บ้านตาก | Ban Tak | 4.3 | 1.4 | | | | | | 5.7 | 590.9 | |
| 58.อ.แม่สอด | Mae sot* | 6.5 | 8.6 | 0.3 | | | 0.1 | 4.0 | 19.5 | 1309.8 | +232.4 |
| 59.อ.อุ้มผาง | Umphang | .. | .. | .. | .. | .. | .. | .. | .. | .. | |
| 60.จ.สุโขทัย | Sukhothai | 25.0 | .. | .. | .. | .. | .. | .. | .. | .. | |
| 61.อ.สวรรคโลก | Sawankhalok | | | 16.0 | | | | | 16.0 | 685.5 | |
| 62.อ.กงไกรลาศ | Kong Krailat | | 7.0 | | 0.6 | | | | 7.6 | .. | |
| 63.จ.พิษณุโลก | Phitsanulok* | 0.1 | | | | T | | | 0.1 | 791.8 | - 63.9 |
| 64.อ.พรหมพิราม | Phrom Phiram | .. | .. | .. | .. | .. | .. | .. | .. | .. | |
| 65.อ.วังทอง | Wang Thong | | | | 0.7 | | | | 0.7 | 818.3 | |
| 66.อ.บางกระทุ่ม | Bang Kratum | | | | | | | | 0.0 | 913.8 | |
| 67.จ.กำแพงเพชร | Kamphaeng Phet | | 10.6 | | 36.8 | | | | 47.4 | 654.4 | +210.5 |
| 68.อ.คลองขลุง | Khlong Khlung | 32.4 | 20.2 | | | | | | 52.6 | 718.9 | |
| 69.อ.ขาณุวรลักษบุรี | Khanu Woralaksaburi | T | 3.2 | T | T | 3.7 | | | 6.9 | 754.1 | |
| 70.จ.พิจิตร | Phichit | | 0.8 | | 23.3 | | | | 24.1 | 799.4 | - 25.8 |
| 71.อ.สามง่าม | Sam Ngam | .. | .. | .. | .. | .. | .. | .. | .. | 579.1 | |
| 72.อ.ตะพานหิน | Taphan Hin | .. | .. | .. | .. | .. | .. | .. | .. | 861.1 | |
| 73.อ.บางมูลนาก | Bang Mun Nak | .. | .. | .. | .. | .. | .. | .. | .. | .. | |
| 74.อ.โพทะเล | Pho Thale | .. | .. | .. | .. | .. | .. | .. | .. | .. | |
| 75.จ.เพชรบูรณ์ | Phetchabun* | 8.0 | T | | | | | 9.4 | 17.4 | 659.6 | -109.4 |
| 76.อ.หล่มเก่า | Lom Kao | 13.8 | | | | | | | 13.8 | 706.0 | |
| 77.อ.หล่มสัก | Lom Sak* | 4.0 | T | T | 0.4 | T | T | | 4.4 | 476.8 | |
| 78.อ.ชนแดน | Chon Daen | | 29.2 | | 64.8 | | | | 94.0 | 1104.7 | |
| 79.อ.หนองไผ่ | Nong Phai | | 9.5 | | 0.8 | | | | 10.3 | 538.9 | |
| 80.อ.วิเชียรบุรี | Wichian Buri* | 0.2 | 14.7 | | 12.5 | 3.4 | 22.1 | | 52.9 | 766.8 | |

| สถานีฝน | Station | วันที่และจำนวนน้ำฝนเป็นมิลลิเมตร Date and amount of rainfall in m.m. สิงหาคม August 18 | 19 | 20 | 21 | 22 | 23 | 24 | ฝนรวม มม. Total m.m. | ฝนรวมตั้งแต่ 1 ม.ค. Accumulative rain-fall Since Jan. 1 ฝนจริง Actual | สูง(+) ต่ำ(-) กว่าปกติ Above(+) Below(-) Normal |
|---|---|---|---|---|---|---|---|---|---|---|---|
| ภาคตะวันออกเฉียงเหนือ | Northeastern Part | | | | | | | | | | |
| 1.จ.เลย | Loei* | 11.7 | 4.6 | 0.5 | 2.7 | | | | 19.5 | 791.3 | -101.6 |
| 2.อ.เชียงคาน | Chiang Khan | | | | | | | | 0.0 | 888.6 | |
| 3.อ.ท่าลี่ | Tha Li | .. | .. | .. | .. | .. | .. | .. | .. | .. | |
| 4.อ.ด่านซ้าย | Dan Sai | | | | | | | | 0.0 | 675.2 | |
| 5.อ.วังสะพุง | Wang Saphung | | | | | | | | 0.0 | 906.0 | |
| 6.จ.หนองคาย | Nong Khai* | | 7.2 | 8.8 | | 8.2 | | | 24.2 | 1356.5 | +245.1 |
| 7.อ.ศรีเชียงใหม่ | Si Chiang Mai | | 14.6 | | | | | | 14.6 | 1110.4 | |
| 8.อ.โพนพิสัย | Phon Phisai | | | | | | | | 0.0 | 1260.5 | |
| 9.อ.ท่าบ่อ | Tha Bo | | | | | | | | 0.0 | 952.8 | |
| 10.จ.อุดรธานี | Udon Thani* | | | 0.2 | | | | | 0.2 | 968.4 | +121.9 |
| 11.อ.เพ็ญ | Phen | | | | | | | | 0.0 | 1217.6 | |
| 12.อ.หนองหาร | Nong Han | | | | | | | | 0.0 | 1007.8 | |
| 13.จ.สกลนคร | Sakon Nakhon* | 0.1 | 2.8 | | T | | | | 2.9 | 1272.4 | +189.0 |
| 14.อ.วานรนิวาส | Wanon Niwat | | | | | | | | 0.0 | 1090.4 | |
| 15.อ.สว่างแดนดิน | Sawang Daen Din | | | | | | | | 0.0 | .. | |
| 16.อ.พรรณานิคม | Phanna Nikhom | | | 27.1 | | | | | 27.1 | 1405.4 | |
| 17.จ.นครพนม | Nakhon Phanom* | | 8.9 | | | | | | 8.9 | 2096.5 | +478.4 |
| 18.อ.บ้านแพง | Ban Phaeng | | | | | | | | 0.0 | 2530.3 | |
| 19.อ.ท่าอุเทน | Tha Uten | | 2.0 | | | | | | 2.0 | 1302.3 | |
| 20.อ.นาแก | Na Kae | 16.8 | | T | 2.3 | 6.2 | 4.1 | | 29.4 | 1281.2 | |
| 21.อ.ธาตุพนม | That Phanom | 10.7 | 6.3 | | | | | | 17.0 | 1178.8 | |
| 22.อ.มุกดาหาร | Mukdahan* | 8.3 | 18.5 | 0.8 | | 0.5 | 0.8 | | 28.9 | 927.0 | - 14.2 |
| 23.จ.กาฬสินธุ์ | Kalasin | | | | | | | | 0.0 | 1065.3 | + 56.9 |
| 24.อ.ยางตลาด | Yang Talat | 0.1 | | | 1.3 | | | | 1.4 | 914.6 | |
| 25.อ.สหัสขันธ์ | Sahatsakhan | | | | | | | | 0.0 | 752.6 | |
| 26.อ.กมลาไสย | Kamalasai | | | | | | | | 0.0 | 1177.1 | |
| 27.จ.ร้อยเอ็ด | Roi Et* | | | T | | | | | T | 938.8 | + 29.9 |
| 28.อ.โพนทอง | Phon Thong | | | | | | | | 0.0 | .. | |
| 29.อ.ธวัชบุรี | Thawatchaburi | | | | | | | | 0.0 | 942.6 | |
| 30.อ.อาจสามารถ | At Samat | | | 7.5 | | | | | 7.5 | 938.4 | |
| 31.อ.เสลภูมิ | Selaphum | | 4.2 | | | | | | 4.2 | 786.1 | |
| 32.อ.จตุรพักตรพิมาน | Chaturaphak Phiman | | | | | | | | 0.0 | 540.4 | |
| 33.อ.เกษตรวิสัย | Kaset Wisai | | | | 7.5 | | | | 7.5 | 736.3 | |
| 34.อ.พนมไพร | Phanom Phrai | | | | | | | | 0.0 | .. | |
| 35.อ.สุวรรณภูมิ | Suwannaphum | | | | 7.0 | | | | 7.0 | 961.1 | |
| 36.จ.มหาสารคาม | Maha Sarakham | | | 13.5 | 5.4 | | | | 18.9 | 1026.4 | +228.6 |
| 37.อ.โกสุมพิสัย | Kosum Phisai* | | | 2.3 | | | | | 2.3 | 955.4 | |
| 38.อ.บรบือ | Borabu | | | | 1.0 | | | | 1.0 | 848.3 | |
| 39.อ.พยัคฆภูมิพิสัย | Phayakkhaphum Phisai | | | 7.9 | 41.3 | 8.4 | | | 57.6 | 848.7 | |
| 40.จ.ขอนแก่น | Khon Kaen* | | | | | 0.3 | | | 0.3 | 806.3 | + 27.9 |

| สถานีฝน | Station | วันที่และจำนวนน้ำฝนเป็นมิลลิเมตร Date and amount of rainfall in m.m. สิงหาคม August 18 | 19 | 20 | 21 | 22 | 23 | 24 | ฝนรวม มม. Total m.m. | ฝนรวมตั้งแต่ 1 ม.ค. Accumulative rain-fall Since Jan.1 ฝนจริง Actual | สูง(+)ต่ำ(-)กว่าปกติ Above(+) Below(-) Normal |
|---|---|---|---|---|---|---|---|---|---|---|---|
| 41.อ.ภูเวียง | Phu Wiang | | | 3.5 | | 2.4 | | | 5.9 | 809.6 | |
| 42.อ.จุมพล | Chum Phae | | | | | 4.2 | | | 4.2 | 682.4 | |
| 43.อ.มัญจาคีรี | Mancha Khiri | | | | | | | | 0.0 | 541.7 | |
| 44.อ.ชนบท | Chonnabot* | | | | | | | | 0.0 | 668.6 | |
| 45.อ.บ้านไผ่ | Ban Phai | | | 12.6 | 7.5 | | | | 20.1 | 640.7 | |
| 46.อ.พล | Phon | | | | 4.9 | | | | 4.9 | 617.5 | |
| 47.จ.ชัยภูมิ | Chaiyaphum* | | | 0.4 | 19.4 | 0.4 | T | | 20.2 | 797.1 | +185.7 |
| 48.อ.ภูเขียว | Phu Khieo | | | 13.6 | 1.3 | | | | 14.9 | 491.8 | |
| 49.อ.คอนสวรรค์ | Khon Sawan | | | | 5.7 | | | | 5.7 | 736.6 | |
| 50.อ.จัตุรัส | Chatturat | 7.7 | 45.5 | | 8.8 | | 23.3 | | 85.3 | 873.4 | |
| 51.อ.เทพสถิต | Bamnet Narong | | 12.5 | | 21.2 | 7.3 | | | 41.0 | .. | |
| 52.จ.นครราชสีมา | Nakhon Ratchasima* | 0.1 | T | T | 5.0 | 3.5 | T | | 8.6 | 594.9 | - 37.5 |
| 53.อ.บัวใหญ่ | Bua Yai | | | | 18.4 | | | | 18.4 | 662.0 | |
| 54.อ.คง | Khong | | 40.5 | T | 69.5 | 35.4 | | | 145.4 | 907.8 | |
| 55.อ.ด่านขุนทด | Dan Khun Thot | 2.6 | 9.0 | | 3.8 | 2.3 | | | 17.7 | 516.3 | |
| 56.อ.โนนไทย | Non Thai | | | | 3.2 | | | | 3.2 | 652.1 | |
| 57.อ.โนนสูง | Non Sung | 10.3 | 5.8 | | | | | | 16.1 | 445.3 | |
| 58.อ.พิมาย | Phimai | | 18.6 | | 20.5 | 2.8 | | | 41.9 | 813.3 | |
| 59.อ.สีคิ้ว | Sikhiu | 7.8 | | 12.2 | 1.6 | 8.8 | | | 30.4 | .. | |
| 60.อ.สูงเนิน | Sung Noen | 30.5 | | | | | 26.4 | | 56.9 | 540.1 | |
| 61.อ.ปักธงชัย | Phak Thong Chai | 7.7 | | | | | 3.4 | | 11.1 | 643.3 | |
| 62.อ.โชคชัย | Chok Chai* | 9.3 | 5.7 | 34.7 | | 0.2 | 1.7 | | 51.6 | 624.2 | |
| 63.อ.ครบุรี | Khon Buri | | 6.8 | 2.4 | 60.6 | 26.4 | 12.4 | | 108.6 | 757.3 | |
| 64.จ.บุรีรัมย์ | Buri Ram | .. | .. | .. | .. | .. | .. | .. | .. | 751.9 | - 81.6 |
| 65.อ.ภูสไรทอง | Phutthaisong | | | | 29.3 | | | | 29.3 | 887.4 | |
| 66.อ.สตึก | Satuk | | | | | | | | 0.0 | 706.0 | |
| 67.อ.ลำปลายมาศ | Lam Plai Mat | | | | 19.8 | | | | 19.8 | 784.8 | |
| 68.อ.นางรอง | Nang Rong* | | | 9.7 | 9.5 | 0.2 | | | 19.4 | 795.8 | |
| 69.จ.สุรินทร์ | Surin* | 0.2 | 13.3 | | 0.1 | | 0.1 | | 13.7 | 727.5 | + 17.0 |
| 70.อ.รัตนบุรี | Rattanaburi | | | | | | | | 0.0 | 993.4 | |
| 71.อ.ท่าตูม | Tha Tum* | T | 1.0 | T | 0.6 | T | | | 1.6 | 878.9 | |
| 72.อ.ศีขรภูมิ | Sikhoraphum | .. | .. | .. | .. | .. | .. | .. | .. | .. | |
| 73.อ.ปราสาท | Prasat | | 4.3 | 5.2 | | | | | 9.5 | 625.0 | |
| 74.อ.สังขะ | Sangkha | | | 9.2 | 5.4 | | | | 14.6 | 612.9 | |
| 75.จ.ศรีสะเกษ | Si Sa Ket | | | | | | | | 0.0 | 808.5 | - 10.8 |
| 76.อ.ราษีไศล | Rasi Salai | | | | | | | | 0.0 | 542.9 | |
| 77.อ.อุทุมพรพิสัย | Uthumphon Phisai | .. | .. | .. | .. | .. | .. | .. | .. | 489.0 | |
| 78.อ.กันทรารมย์ | Kanthararom | | | 4.9 | | | | | 4.9 | 1004.6 | |
| 79.อ.ขุขันธ์ | Khukhan | | | | | | | | 0.0 | 689.0 | |
| 80.อ.กันทรลักษ์ | Kantharalak | | | | | | | | 0.0 | 566.2 | |
| 81.จ.อุบลราชธานี | Ubon Ratchathani* | T | 9.3 | 29.7 | 0.6 | T | | | 39.6 | 1155.1 | - 4.3 |

| สถานีฝน | Station | วันที่และจำนวนน้ำฝนเป็นมิลลิเมตร Date and amount of rainfall in m.m. สิงหาคม August | | | | | | | ฝนรวม m.m. Total m.m. | ฝนรวมตั้งแต่ 1 ม.ค. Accumulative rain-fall Since Jan. 1 | |
|---|---|---|---|---|---|---|---|---|---|---|---|
| | | 18 | 19 | 20 | 21 | 22 | 23 | 24 | | ฝนจริง Actual | สูง(+)ต่ำ(-)กว่าปกติ Above(+) Below(-) Normal |
| 82.อ.เขมราฐ | Khemarat | | | | 5.8 | | | | 5.8 | 1010.6 | |
| 83.อ.อำนาจเจริญ | Amnat Charoen | 7.0 | | | 9.0 | | | | 16.0 | 1027.1 | |
| 84.อ.ยโสธร | Yasothon | | | 1.3 | . | 7.3 | | | 8.6 | 1143.5 | |
| 85.อ.ค้าเขื่อนแก้ว | Khan Khuan Kaeo | .. | .. | .. | .. | .. | .. | .. | .. | .. | |
| 86.อ.ตระการพืชผล | Trakan Phutphon | 2.1 | 14.6 | 21.6 | 23.5 | | | | 61.8 | 1073.0 | |
| 87.อ.มหาชนะชัย | Maha Chana Chai | | | | 7.1 | | | | 7.1 | 932.3 | |
| 88.อ.เขื่องใน | Khuang Nai | | | | | 10.0 | | | 10.0 | 1107.1 | |
| 89.อ.โขงเจียม | Khong Chiam | | 6.8 | | 12.5 | | | | 19.3 | 1311.1 | |
| 90.อ.เดชอุดม | Det Udom | 40.0 | 11.0 | | | | | | 51.0 | 1089.1 | |
| ภาคกลาง | Central Part | | | | | | | | | | |
| 1.จ.นครสวรรค์ | Nakhon Sawan* | | | | T | 0.6 | 2.4 | 2.3 | 5.3 | 715.9 | + 21.3 |
| 2.อ.บรรพตพิสัย | Banphot Phisai | | | | | | | | 0.0 | 663.4 | |
| 3.อ.ตากฟ้า | Takhli | | | | | | | | 0.0 | 593.6 | |
| 4.อ.ลาดยาว | Lat Yao | | 13.4 | | | | | | 13.4 | 598.0 | |
| 5.อ.ชุมแสง | Chumsaeng | | 7.6 | | 4.7 | 6.5 | T | | 18.8 | 563.1 | |
| 6.อ.หนองบัว | Nong Bua | | | | | | | | 0.0 | .. | |
| 7.อ.ท่าตะโก | Tha Tako | | 22.6 | 5.9 | 17.6 | 1.3 | | | 47.4 | 508.4 | |
| 8.อ.พยุหะคีรี | Phayuha Khiri | | | | | | | | 0.0 | 648.3 | |
| 9.จ.อุทัยธานี | Uthai Thani | .. | .. | .. | .. | .. | .. | .. | .. | .. | |
| 10.อ.สว่างอารมณ์ | Sawang Arom | | | | | | | | 0.0 | .. | |
| 11.อ.หนองฉาง | Nong Chang | | | | | | | | 0.0 | 840.3 | |
| 12.อ.ทัพทัน | Thab Than | | | | | | | | 0.0 | 641.7 | |
| 13.อ.หนองขาหย่าง | Nong Khayang | | | | 32.0 | | | | 32.0 | 600.2 | |
| 14.อ.บ้านไร่ | Ban Rai | | | | | | | | 0.0 | .. | |
| 15.จ.ชัยนาท | Chainat | | | | 4.0 | 6.3 | | | 10.3 | 481.2 | -247.0 |
| 16.อ.มโนรมย์ | Manorom | | | | | 4.4 | | | 4.4 | 443.4 | |
| 17.อ.วัดสิงห์ | Wat Sing | | | | | 3.4 | | | 3.4 | 545.8 | |
| 18.จ.สิงห์บุรี | Sing Buri | | | | | | | | 0.0 | 649.7 | |
| 19.อ.อินทร์บุรี | In Buri | | | | | 9.3 | | | 9.3 | 565.0 | |
| 20.อ.บางระจัน | Bang Rachan | | | | 2.7 | | | | 2.7 | 583.3 | |
| 21.อ.พรหมบุรี | Phrom Buri | | | | 1.8 | | | | 1.8 | 751.5 | |
| 22.จ.ลพบุรี | Lopburi* | | 59.2 | | 1.2 | | | | 60.4 | 687.8 | - 90.5 |
| 23.อ.บ้านหมี่ | Ban Mi | | 7.0 | | 1.8 | 25.7 | | | 34.5 | 480.6 | |
| 24.อ.ชัยบาดาล | Chai Badan | | 15.0 | 0.2 | 5.8 | 12.6 | | | 33.6 | 825.8 | |
| 25.อ.บัวชุม | Bua Chum* | | 60.7 | | 27.5 | T | | | 88.2 | 724.5 | |
| 26.อ.ท่าวุ้ง | Tha Wung | | | 12.8 | | 3.1 | | | 15.9 | 616.7 | |
| 27.อ.โคกสำโรง | Khok Samrong | | | | | | | | 0.0 | 655.3 | |
| 28.จ.สุพรรณบุรี | Suphan Buri* | | | | 21.2 | | | | 21.2 | 738.0 | + 55.0 |
| 29.อ.ดอนเจดีย์ | Don Chedi | | | | | | | | 0.0 | .. | |
| 30.อ.เดิมบางนางบวช | Doembang Nangbuat | | | | 11.3 | | | | 11.3 | 639.5 | |
| 31.อ.สามชุก | Sam Chuk | | | | | | | | 0.0 | 488.0 | |

| สถานีฝน | Station | วันที่และจำนวนน้ำฝนเป็นมิลลิเมตร Date and amount of rainfall in m.m. สิงหาคม August 18 | 19 | 20 | 21 | 22 | 23 | 24 | ฝนรวม มม. Total m.m. | ฝนรวมตั้งแต่ 1 ม.ค. Accumulative rain-fall Since Jan.1 ฝนจริง Actual | สูง(+)ต่ำ(-)กว่าปกติ Above(+) Below(-) Normal |
|---|---|---|---|---|---|---|---|---|---|---|---|
| 32.อ.ศรีประจันต์ | Si Prachan | .. | .. | .. | .. | .. | .. | .. | .. | 553.1 | |
| 33.อ.บางปลาม้า | Bang Pla Ma | | | | 50.9 | | | | 50.9 | 694.7 | |
| 34.อ.สองพี่น้อง | Song Phi Nong | | | | 10.6 | | | | 10.6 | 378.1 | |
| 35.จ.อ่างทอง | Ang Thong | | | | 17.2 | | | | 17.2 | 583.5 | -237.4 |
| 36.อ.โพธิ์ทอง | Pho Thong | 2.5 | | | | 10.6 | | | 13.1 | 828.7 | |
| 37.อ.ไชโย | Chaiyo | 19.5 | | | | | | | 19.5 | .. | |
| 38.อ.วิเศษชัยชาญ | Wiset Chai Chan | 28.0 | | | | | | | 28.0 | .. | |
| 39.อ.ป่าโมก | Pa Mok | 26.4 | | | 8.3 | 16.5 | | | 51.2 | 697.1 | |
| 40.จ.สระบุรี | Saraburi | | 2.3 | | | 29.5 | | | 31.8 | 1178.9 | +208.2 |
| 41.อ.พระพุทธบาท | Phra Phutthabat | | 18.1 | | | | | | 18.1 | 429.1 | |
| 42.อ.บ้านหมอ | Ban Mo | | | | | | | | 0.0 | 796.8 | |
| 43.อ.หนองแค | Nong Khae | | 2.4 | | | 2.6 | | | 5.0 | 793.1 | |
| 44.อ.แก่งคอย | Kaeng Khoi | | 10.9 | | | | | | 10.9 | 970.6 | |
| 45.จ.พระนครศรีอยุธยา | Ayutthaya | | | | | | | | 0.0 | .. | .. |
| 46.อ.ท่าเรือ | Tha Rua | | 1.5 | | | | | | 1.5 | 970.7 | |
| 47.อ.ผักไห่ | Phak Hai | | | 25.5 | | | | | 25.5 | 572.3 | |
| 48.อ.บางบาล | Bang Ban | 18.3 | | | 9.2 | 5.8 | | | 33.3 | 587.6 | |
| 49.อ.บางไทร | Bang Sai | | 6.2 | | 4.6 | 23.4 | | | 34.2 | 631.5 | |
| 50.อ.เสนา | Sena | | | | 19.2 | | | | 19.2 | .. | |
| 51.อ.บางปะอิน | Bang Pa-in | | | 12.8 | | 4.1 | | | 16.9 | 444.4 | |
| 52.จ.ปทุมธานี | Pathum Thani | | | 2.7 | 4.1 | 19.4 | | | 26.2 | 620.9 | -281.3 |
| 53.อ.ธัญบุรี | Thanyaburi | | | | | 4.4 | | | 4.4 | 652.6 | |
| 54.อ.รังสิต | Rangsit | | | | 2.4 | 3.1 | | | 5.5 | 667.0 | |
| 55.จ.นนทบุรี | Nonthaburi | | | | | | 53.7 | | 53.7 | 648.1 | -105.3 |
| 56.อ.บางบัวทอง | Bang Bua Thong | | 2.9 | T | 52.2 | | 13.0 | | 68.1 | 662.8 | |
| 57.จ.ธนบุรี | Thon Buri | | 17.5 | 24.9 | 51.7 | 10.4 | | | 104.5 | 708.7 | + 34.3 |
| 58.อ.บางขุนเทียน | Bang Khun Thian | 4.6 | | 3.9 | 7.6 | | | | 16.1 | 521.2 | |
| 59.อ.ตลิ่งชัน | Taling Chan | | 32.1 | 50.9 | 94.5 | 12.5 | 114.9 | | 304.9 | 304.9 | |
| 60.จ.พระนคร | Phra Nakhon* | | T | | T | 0.1 | 0.2 | | 0.3 | 580.8 | -304.4 |
| 61.สนามบินดอนเมือง | Don Muang Air-port* | T | | 59.9 | 22.8 | 5.9 | 20.9 | T | 109.5 | 643.2 | -264.9 |
| 62.อ.บางเขน | Bang Khen* | 1.2 | | | 16.4 | 5.4 | 32.3 | T | 55.3 | 647.0 | |
| 63.อ.มีนบุรี | Min Buri | | | | 1.2 | | | | 1.2 | 699.9 | |
| 64.อ.ลาดกระบัง | Lat Krabang | | | | | | | | 0.0 | 752.1 | |
| 65.ศูนย์วิจัยบางนา | Bang Na* | | | | | 6.8 | 0.2 | T | 7.0 | 604.3 | |
| 66.จ.กาญจนบุรี | Kanchanaburi* | 12.9 | | | 4.9 | | 0.6 | | 18.4 | 591.5 | - 4.5 |
| 67.เมืองปิลอก | Pilok | | | | 34.4 | | | | 34.4 | 2519.9 | |
| 68.อ.สังขละบุรี | Sangkhla Buri | .. | .. | .. | .. | .. | .. | .. | .. | .. | |
| 69.อ.ทองผาภูมิ | Thong Pha Phum* | | 2.4 | 13.2 | | 15.6 | 7.5 | 18.0 | 56.7 | 1622.7 | |
| 70.อ.ศรีสวัสดิ์ | Si Sawat | .. | .. | .. | .. | .. | .. | .. | .. | .. | |
| 71.อ.บ่อพลอย | Bo Phloi | .. | .. | .. | .. | .. | .. | .. | .. | .. | |
| 72.อ.ไทรโยค | Sai Yok | .. | .. | .. | .. | .. | .. | .. | .. | .. | |

| สถานีฝน | Station | วันที่และจำนวนน้ำฝนเป็นมิลลิเมตร Date and amount of rainfall in m.m. สิงหาคม August | | | | | | | ฝนรวม m.m. Total m.m. | ฝนรวมตั้งแต่ 1 ม.ค. Accumulative rain-fall Since Jan.1 | |
|---|---|---|---|---|---|---|---|---|---|---|---|
| | | 18 | 19 | 20 | 21 | 22 | 23 | 24 | | ฝนจริง Actual | สูง(+)ต่ำ(-) กว่าปกติ Above(+) Below(-) Normal |
| 73.อ.พนมทวน | Phanom Thuan | .. | .. | .. | .. | .. | .. | .. | .. | .. | |
| 74.อ.ท่าม่วง | Tha Muang | 43.1 | | | 5.5 | | | | 48.6 | 484.1 | |
| 75.อ.ท่ามะกา | Tha Maka | .. | .. | .. | .. | .. | .. | .. | .. | .. | |
| 76.จ.นครปฐม | Nakhon Pathom | 0.7 | | | 6.5 | 2.7 | | | 9.9 | 418.8 | -303.0 |
| 77.อ.กำแพงแสน | Kamphaeng Saen | .. | .. | .. | .. | .. | .. | .. | .. | .. | |
| 78.อ.นครชัยศรี | Nakhon Chaisi | | 0.3 | | 17.6 | 5.9 | | | 23.8 | 268.6 | |
| 79.จ.ราชบุรี | Ratchaburi | 20.3 | 37.7 | | | 31.1 | 7.2 | | 96.3 | 638.1 | + 37.3 |
| 80.อ.บ้านโป่ง | Ban Pong | 96.5 | | | | | | | 96.5 | 580.1 | |
| 81.อ.โพธาราม | Photharam | .. | .. | .. | .. | .. | .. | .. | .. | 547.5 | |
| 82.อ.ดำเนินสดวก | Damnoen Saduak | 40.6 | | | | | | | 40.6 | 574.9 | |
| 83.อ.ปากท่อ | Pak Tho | 29.8 | | | | | | | 29.8 | 567.0 | |
| 84.จ.สมุทรสงคราม | Samut Songkhan | | | | 4.8 | 5.3 | | | 10.1 | 538.9 | - 27.4 |
| 85.อ.บางคนที | Bang Khonthi | 42.4 | | | 6.1 | | | | 48.5 | 727.3 | |
| 86.อ.อัมพวา | Amphawa | .. | .. | .. | .. | .. | .. | .. | .. | .. | |
| 87.จ.สมุทรสาคร | Samut Sakhon | | | | | | 1.2 | | 1.2 | 461.1 | -331.4 |
| 88.จ.สมุทรปราการ | Samut Prakan | | | | 10.2 | 20.4 | | | 30.6 | 601.6 | -325.2 |
| 89.อ.พระประแดง | Phra Pradaeng | .. | .. | .. | .. | .. | .. | .. | .. | .. | |
| 90.อ.บางพลี | Bang Phli | 4.7 | | 11.4 | | 33.2 | | | 49.3 | 855.0 | |
| <u>ภาคตะวันออก</u> | <u>Eastern Part</u> | | | | | | | | | | |
| 1.จ.นครนายก | Nakhon Nayok | | | | | 4.6 | | | 4.6 | 1193.8 | -145.1 |
| 2.อ.บ้านนา | Ban Na | .. | .. | .. | .. | .. | .. | .. | .. | .. | |
| 3.อ.ปากพลี | Pak Phli | | | | | | | | 0.0 | 1115.8 | |
| 4.จ.ปราจีนบุรี | Prachin Buri* | | | | 2.2 | 0.7 | | 0.4 | 3.3 | 1438.7 | +169.9 |
| 5.อ.บ้านสร้าง | Ban Sang | | | | T | | 11.4 | | 11.4 | 861.3 | |
| 6.อ.ศรีมหาโพธิ | Si Maha Phot | | | 3.7 | 18.5 | | | | 22.2 | 909.8 | |
| 7.อ.กบินทร์บุรี | Kabin Buri | | 0.4 | 0.5 | 27.5 | 0.5 | 0.3 | | 29.2 | 1227.0 | |
| 8.อ.สระแก้ว | Sakaeo | 25.5 | | | 19.0 | 3.8 | | | 48.3 | 962.4 | |
| 9.อ.วัฒนานคร | Watthana Nakhon | | | | | 1.2 | 16.3 | | 17.5 | 961.9 | |
| 10.อ.อรัญประเทศ | Aranyaprathet* | | | | | T | | | T | 878.0 | -148.6 |
| 11.จ.ฉะเชิงเทรา | Chachoengsao | | | 17.2 | 1.3 | | | | 18.5 | 483.2 | -298.5 |
| 12.อ.บ้านโพธิ์ | Ban Pho | 37.4 | | | | | | | 37.4 | 688.0 | |
| 13.จ.ชลบุรี | Chon Buri* | 0.7 | 1.7 | 6.3 | 29.5 | 29.7 | 2.1 | 7.1 | 77.1 | 597.5 | -242.2 |
| 14.อ.พานทอง | Phan Thong | 35.8 | | | 47.9 | | | | 83.7 | 786.5 | |
| 15.อ.พนัสนิคม | Phanat Nikhom | 8.2 | | | | | | | 8.2 | .. | |
| 16.อ.บ้านบึง | Ban Bung | 19.3 | | | 30.9 | 12.7 | | | 62.9 | 598.9 | |
| 17.อ.เกาะสีชัง | Ko Sichang* | | T | | T | 6.6 | T | | 6.6 | 465.7 | |
| 18.อ.ศรีราชา | Si Racha | | 2.4 | | | 18.7 | | | 21.1 | 656.1 | |
| 19.อ.สัตหีบ | Sattahip* | | 2.8 | | 4.9 | 31.3 | 0.4 | | 39.4 | 654.5 | - 1.4 |
| 20.จ.ระยอง | Rayong* | | | | 3.9 | 0.4 | 1.3 | | 5.6 | 1230.7 | +499.2 |
| 21.อ.บ้านค่าย | Ban Khai | 3.9 | | 43.3 | | | | | 47.2 | 1059.8 | |
| 22.อ.แกลง | Klaeng | . | | | T | 6.1 | | | 6.1 | 522.1 | |

| สถานีฝน | Station | วันที่และจำนวนน้ำฝนเป็นมิลลิเมตร Date and amount of rainfall in m.m. สิงหาคม August 18 | 19 | 20 | 21 | 22 | 23 | 24 | ฝนรวม มม. Total m.m. | ฝนรวมตั้งแต่ 1 ม.ค. Accumulative rain-fall Since Jan.1 ฝนจริง Actual | สูง(+)ต่ำ(-)กว่าปกติ Above(+) Below(-) Normal |
|---|---|---|---|---|---|---|---|---|---|---|---|
| 23.จ.จันทบุรี | Chanthaburi* | 5.0 | 0.7 | 0.4 | 3.0 | 38.0 | 16.0 | | 63.1 | 2542.1 | +525.0 |
| 24.อ.ท่าใหม่ | Tha Mai | .. | .. | .. | .. | .. | .. | .. | .. | 2018.0 | |
| 25.อ.มะขาม | Makham | .. | .. | .. | .. | .. | .. | .. | .. | .. | |
| 26.อ.ขลุง | Khlung | 15.3 | | | | | | | 15.3 | 2007.8 | |
| 27.จ.ตราด | Trat | | 4.8 | | | 11.7 | | | 16.5 | 3931.9 | +1478.0 |
| 28.อ.เขาสมิง | Khao Saming | | 2.5 | 4.8 | 10.0 | | | | 17.3 | 2650.7 | |
| 29.อ.แหลมงอบ | Laem Ngop* | .. | .. | .. | .. | .. | .. | .. | .. | .. | |
| 30.อ.คลองใหญ่ | Khlong Yai* | 5.9 | 0.5 | 0.5 | 1.1 | 20.4 | 14.7 | | 43.1 | 4089.4 | +983.0 |
| <u>ภาคใต้</u> | <u>Southern Part</u> | | | | | | | | | | |
| 1.จ.เพชรบุรี | Phetchaburi | | | | 5.4 | | | | 5.4 | 510.0 | + 4.5 |
| 2.อ.บ้านแหลม | Ban Laem | | | | 4.2 | 2.4 | | | 6.6 | 732.3 | |
| 3.อ.บ้านลาด | Ban Lat | | | | 6.4 | | | | 6.4 | 434.4 | |
| 4.อ.ชะอำ | Cha-am | | | | | | | | 0.0 | 347.3 | |
| 5.จ.ประจวบคีรีขันธ์ | Prachuap Khiri Khan* | | | | 3.9 | 1.1 | | | 5.0 | 829.5 | +271.4 |
| 6.อ.กุยบุรี | Kui Buri | .. | .. | .. | .. | .. | .. | .. | .. | .. | |
| 7.อ.หัวหิน | Hua Hin* | | | | | 12.9 | 0.3 | | 13.2 | 370.0 | -123.3 |
| 8.จ.ชุมพร | Chumphon* | | 0.6 | 0.3 | 13.1 | 7.1 | 3.6 | 0.3 | 25.0 | 1120.5 | + 21.8 |
| 9.อ.ท่าแซะ | Tha Sae | | 2.3 | | 56.1 | 3.2 | 1.2 | | 62.8 | 1308.4 | |
| 10.อ.สวี | Sawi | | 9.5 | | 24.5 | | 4.8 | | 38.8 | 763.2 | |
| 11.อ.หลังสวน | Lang Suan | | 1.7 | | | 2.8 | 14.0 | | 18.5 | 1058.7 | |
| 12.จ.สุราษฎร์ธานี | Surat Thani | | 5.6 | 0.4 | 3.5 | 0.9 | 23.9 | | 34.3 | 530.6 | -147.5 |
| 13.อ.ไชยา | Chaiya | .. | .. | .. | .. | .. | .. | .. | .. | .. | |
| 14.อ.เกาะสมุย | Ko Samui* | | 1.2 | 0.2 | 31.9 | 1.3 | 5.6 | 2.8 | 43.0 | 743.9 | |
| 15.อ.พุนพิน | Phunphin | | | 10.8 | | | | | 10.8 | 462.2 | |
| 16.อ.บ้านนาสาร | Ban Na San | 8.7 | | 18.3 | 6.1 | 9.5 | 6.8 | | 49.4 | 801.1 | |
| 17.จ.นครศรีธรรมราช | Nakhon Si Thammarat* | | 5.4 | | 1.6 | | 3.3 | | 10.3 | 527.8 | -587.8 |
| 18.อ.สิชล | Sichon | | 5.8 | | | | | | 5.8 | 711.5 | |
| 19.อ.ท่าศาลา | Tha Sala | | | 11.8 | | | | | 11.8 | 625.0 | |
| 20.อ.ฉวาง | Chawang | | | | | | | | 0.0 | 801.5 | |
| 21.อ.ทุ่งสง | Thung Song | .. | .. | .. | .. | .. | .. | .. | .. | .. | |
| 22.อ.ร่อนพิบูลย์ | Ron Phibun | .. | .. | .. | .. | .. | .. | .. | .. | .. | |
| 23.อ.ปากพนัง | Pak Phanang | .. | .. | .. | .. | .. | .. | .. | .. | .. | |
| 24.จ.พัทลุง | Phatthalung | | | | | 14.1 | | | 14.1 | .. | |
| 25.อ.เขาชัยสน | Khao Chaison | | | | | | | | 0.0 | 791.5 | |
| 26.จ.สงขลา | Songkhla* | | | 4.5 | 11.1 | 2.0 | 1.3 | | 18.9 | 616.0 | - 60.4 |
| 27.อ.รัตภูมิ | Rattaphum | | 16.0 | 9.0 | | | | | 25.0 | 894.5 | |
| 28.อ.หาดใหญ่ | Hat Yai | .. | .. | .. | .. | .. | .. | .. | .. | .. | |
| 29.อ.สะเดา | Sadao | 5.3 | 13.6 | | | | | | 18.9 | 879.7 | |
| 30.จ.ปัตตานี | Pattani* | T | 2.3 | 0.8 | 25.9 | | 1.8 | | 30.8 | 650.9 | +149.7 |
| 31.อ.หนองจิก | Nong Chik | .. | .. | .. | .. | .. | .. | .. | .. | .. | |
| 32.อ.ยะหริ่ง | Yaring | .. | .. | .. | .. | .. | .. | .. | .. | .. | |

| สถานีฝน | Station | วันที่และจำนวนน้ำฝนเป็นมิลลิเมตร Date and amount of rainfall in m.m. สิงหาคม August | | | | | | | ฝนรวม ม.ม. Total m.m. | ฝนรวมตั้งแต่ 1 ม.ค. Accumulative rain-fall Since Jan. 1 | |
|---|---|---|---|---|---|---|---|---|---|---|---|
| | | 18 | 19 | 20 | 21 | 22 | 23 | 24 | | ฝนจริง Actual | สูง(+)ต่ำ(-) กว่าปกติ Above(+) Below(-) Normal |
| 33.จ.ปัตตานี | Pattani | .. | .. | .. | .. | .. | .. | .. | .. | 516.6 | |
| 34.จ.ยะลา | Yala | 9.1 | 15.5 | 12.5 | 19.5 | | 4.4 | | 61.0 | .. | .. |
| 35.อ.เบตง | Betong | 7.4 | 16.4 | 3.5 | 1.4 | | | | 28.7 | 456.4 | |
| 36.อ.บันนังสตา | Bannang Satar | 5.4 | 1.3 | | | 30.7 | 14.6 | | 52.0 | 802.7 | |
| 37.จ.นราธิวาส | Narathiwat* | T | | 0.5 | 0.6 | 32.0 | T | | 33.1 | 870.8 | -316.8 |
| 38.อ.ยี่งอ | Yi-ngo | | | | | | | | 0.0 | 598.7 | |
| 39.อ.รามัน | Raman | | | | | | | | 0.0 | 626.9 | |
| 40.อ.ตากใบ | Tak Bai | | | 9.1 | | | | | 9.1 | 643.1 | |
| 41.จ.ระนอง | Ranong* | 27.9 | 24.1 | 0.4 | 40.3 | 10.9 | 12.1 | 23.4 | 139.1 | 2712.8 | -327.0 |
| 42.อ.กระบุรี | Kra Buri | 16.3 | | | 33.2 | | | | 49.5 | 1354.0 | |
| 43.จ.พังงา | Phangnga | 1.0 | 19.0 | 0.4 | 11.5 | | 0.5 | | 32.4 | 2118.6 | +522.4 |
| 44.อ.กะปง | Kapong | 35.1 | 37.1 | | 9.6 | | | | 81.8 | 2062.7 | |
| 45.อ.ตะกั่วป่า | Takua Pa | 28.2 | 57.3 | 16.5 | 7.2 | | | | 109.2 | 1593.0 | |
| 46.อ.ท้ายเหมือง | Thai Muang | 1.8 | 15.6 | 32.6 | 6.7 | 14.2 | | | 70.9 | 1769.8 | |
| 47.อ.ตะกั่วทุ่ง | Takua Thung | 20.4 | 2.8 | 26.6 | 10.0 | 2.6 | | | 62.4 | 1654.6 | |
| 48.จ.ภูเก็ต | Phuket* | 36.4 | 6.0 | 53.0 | 13.6 | 8.5 | 44.4 | 35.6 | 197.5 | 1464.0 | + 91.6 |
| 49.สนามบินภูเก็ต | Phuket Air-port* | 10.4 | 6.9 | 39.7 | 25.6 | 4.2 | 10.6 | 2.0 | 99.4 | 1548.4 | |
| 50.อ.ถลาง | Thalang | | 3.7 | 14.7 | | | | | 18.4 | .. | |
| 51.จ.กระบี่ | Krabi | 3.5 | 15.1 | 2.0 | 10.0 | | | | 30.6 | .. | .. |
| 52.อ.อ่าวลึก | Ao Luk | .. | .. | .. | .. | .. | .. | .. | .. | .. | |
| 53.อ.คลองท่อม | Khlong Tom | 53.1 | 1.5 | 4.3 | 10.3 | 4.3 | 5.5 | | 79.1 | 1576.1 | |
| 54.สนามบินตรัง | Trang Air-port* | 9.0 | 4.4 | 7.8 | 3.4 | 2.9 | 2.4 | 3.2 | 33.1 | 1252.5 | -178.4 |
| 55.อ.สิเกา | Sikao | 9.4 | 69.5 | 8.1 | 5.8 | | 60.3 | | 153.1 | 1480.3 | |
| 56.อ.ย่านตาขาว | Yan Ta Khao | | 15.6 | | | | 38.6 | | 54.2 | 1209.6 | |
| 57.อ.ปะเหลียน | Palian | | 35.5 | 7.7 | | | | | 43.2 | 972.7 | |
| 58.จ.สตูล | Satun | | 25.9 | | | | | | 25.9 | 1052.2 | -201.3 |
| 59.อ.ทุ่งหว้า | Thung Wa | 1.0 | 50.5 | | 1.0 | | | | 52.5 | .. | |
| 60.อ.ละงู | Langu | 8.3 | 122.8 | | | | | | 131.1 | 1249.1 | |

**หมายเหตุ** ช่องว่าง ไม่มีฝนตก
* สถานีตรวจอากาศ
T ฝนเล็กน้อยวัดไม่ได้
.. ไม่มีรายงาน

**Remark** Blank No rain
* Synoptic Station
T Trace
.. No report

อุณหภูมิสูงสุดและต่ำสุดประจำวันที่ ๑๘ - ๒๔ สิงหาคม ๒๕๑๒

Daily Max. and Min. Temperature 18 - 24 August 1969

| สถานี | Station | อุณหภูมิสูงสุดและต่ำสุดเป็นองศา ซ. Max. and Min. Temperature in degree C. | | | | | | | เฉลี่ยสูงสุด ต่ำสุด Average Max. Min. | เฉลี่ยในสัปดาห์ Weekly Mean | ค่าปกติประจำเดือน Monthly Normal |
|---|---|---|---|---|---|---|---|---|---|---|---|
| | | 18 | 19 | 20 | 21 | 22 | 23 | 24 | | | |
| **ภาคเหนือ** | **Northern Part** | | | | | | | | | | |
| 1.จ.เชียงราย | Chiang Rai | 27.2<br>21.2 | 28.2<br>21.8 | 29.2<br>21.5 | 29.5<br>21.0 | 32.0<br>21.6 | 32.7<br>21.5 | 32.5<br>21.8 | 30.2<br>21.5 | 25.9 | 26.7 |
| 2.จ.แม่ฮ่องสอน | Mae Hong Son | 30.0<br>23.0 | 29.0<br>21.6 | 29.0<br>22.8 | 32.0<br>22.6 | 33.0<br>22.5 | 34.5<br>22.0 | 33.5<br>23.0 | 31.5<br>22.5 | 27.0 | 26.7 |
| 3.จ.เชียงใหม่ | Chiang Mai | 30.2<br>22.5 | 30.4<br>23.7 | 30.7<br>23.0 | 28.4<br>22.6 | 31.5<br>22.0 | 32.6<br>22.6 | 32.9<br>22.5 | 31.0<br>22.7 | 26.9 | 27.0 |
| 4.จ.น่าน | Nan | 30.3<br>22.7 | 31.8<br>22.8 | 30.4<br>22.8 | 32.4<br>23.5 | 33.2<br>23.8 | 34.1<br>22.9 | 33.7<br>22.0 | 32.3<br>22.9 | 27.6 | 27.6 |
| 5.อ.ท่าวังผา | Tha Wang Pha | 28.8<br>22.4 | 30.9<br>22.9 | 29.3<br>22.9 | 32.5<br>23.5 | 32.2<br>23.0 | 33.9<br>22.2 | 32.6<br>21.9 | 31.5<br>22.7 | 27.1 | .. |
| 6.จ.ลำปาง | Lampang | 29.7<br>22.1 | 30.2<br>23.3 | 32.3<br>22.8 | 31.9<br>23.9 | 32.4<br>22.2 | 33.4<br>23.4 | 33.4<br>23.4 | 31.9<br>23.0 | 27.5 | 27.6 |
| 7.อ.แม่สะเรียง | Mae Sariang | 29.6<br>22.3 | 29.0<br>22.6 | 31.8<br>23.2 | 31.6<br>23.3 | 32.7<br>23.5 | 33.5<br>23.5 | 33.8<br>22.8 | 31.7<br>23.0 | 27.4 | 26.8 |
| 8.จ.แพร่ | Phrae | 29.4<br>22.6 | 32.3<br>24.0 | 32.2<br>23.4 | 33.2<br>23.8 | 33.3<br>23.7 | 33.9<br>23.5 | 32.6<br>24.2 | 32.4<br>23.6 | 28.0 | 27.4 |
| 9.จ.อุตรดิตถ์ | Uttaradit | 30.1<br>21.0 | 32.8<br>21.8 | 33.0<br>21.0 | 33.6<br>21.6 | 34.5<br>22.5 | 34.8<br>23.2 | 34.5<br>22.2 | 33.3<br>21.9 | 27.6 | 28.3 |
| 10.เขื่อนสิริกิติ์ | Sirikit Dam | 28.8<br>22.6 | 31.3<br>24.2 | 33.6<br>22.7 | 33.4<br>23.3 | 33.9<br>24.1 | ..<br>23.4 | ..<br>.. | 32.2<br>23.4 | 27.8 | .. |
| 11.จ.ตาก | Tak | 29.0<br>22.7 | 31.2<br>23.6 | 32.3<br>23.4 | 34.2<br>24.9 | 34.5<br>24.4 | 34.5<br>22.8 | 35.7<br>23.0 | 33.1<br>23.5 | 28.3 | 28.2 |
| 12.จ.พิษณุโลก | Phitsanulok | 31.8<br>22.2 | 33.5<br>24.7 | 34.2<br>23.7 | 34.5<br>25.2 | 33.0<br>24.8 | 33.0<br>24.9 | 33.8<br>24.5 | 33.4<br>24.3 | 28.9 | 28.4 |
| 13.อ.แม่สอด | Mae Sot | 28.9<br>21.9 | 30.4<br>22.0 | 32.7<br>23.1 | 33.5<br>22.8 | 31.5<br>23.6 | 32.7<br>22.4 | 31.6<br>22.6 | 31.6<br>22.6 | 27.1 | 26.2 |
| 14.จ.เพชรบูรณ์ | Phetchabun | 31.6<br>23.3 | 30.5<br>23.2 | 32.8<br>23.3 | 34.0<br>23.2 | 33.4<br>23.3 | 33.7<br>24.3 | 34.5<br>22.5 | 32.9<br>23.3 | 28.1 | 27.3 |
| 15.อ.หล่มสัก | Lom Sak | 31.7<br>23.3 | 30.5<br>23.6 | 30.8<br>23.2 | 33.2<br>23.9 | ..<br>23.6 | 33.2<br>.. | ..<br>22.6 | 31.9<br>23.4 | 27.7 | .. |
| 16.อ.วิเชียรบุรี | Wichian Buri | 32.8<br>23.9 | 33.4<br>23.5 | 34.0<br>23.7 | 33.5<br>24.3 | 32.7<br>22.8 | 33.3<br>23.8 | 34.1<br>22.7 | 33.4<br>23.5 | 28.5 | .. |
| **ภาคตะวันออกเฉียงเหนือ** | **Northeastern Part** | | | | | | | | | | |
| 1.จ.หนองคาย | Nong Khai | 33.0<br>.. | 29.0<br>24.1 | 32.6<br>23.6 | 32.8<br>23.6 | 34.0<br>24.4 | 35.2<br>25.6 | ..<br>24.9 | 32.8<br>24.4 | 28.6 | .. |
| 2.จ.เลย | Loei | 31.5<br>23.1 | 31.0<br>22.4 | 31.8<br>22.5 | 32.0<br>22.0 | 33.1<br>22.8 | 34.2<br>23.0 | 34.0<br>21.9 | 32.5<br>22.5 | 27.5 | 27.2 |
| 3.จ.อุดรธานี | Udon Thani | 31.5<br>24.0 | 31.1<br>25.5 | 32.4<br>25.1 | 30.7<br>23.8 | 33.1<br>23.9 | 33.4<br>25.2 | 34.3<br>25.0 | 32.4<br>24.6 | 28.5 | 28.0 |
| 4.จ.นครพนม | Nakhon Phanom | 32.2<br>24.1 | 33.4<br>23.7 | 32.7<br>22.7 | 33.2<br>24.4 | 33.1<br>23.8 | 33.7<br>24.5 | 34.5<br>24.5 | 33.3<br>24.0 | 28.7 | 27.0 |
| 5.จ.สกลนคร | Sakon Nakhon | 31.0<br>23.2 | 31.5<br>23.3 | 32.0<br>24.3 | 32.0<br>23.4 | 32.3<br>22.8 | 33.5<br>24.2 | 34.1<br>23.9 | 32.3<br>23.6 | 28.0 | 27.7 |
| 6.อ.มุกดาหาร | Mukdahan | 30.2<br>23.5 | 33.5<br>24.0 | 31.0<br>23.5 | 32.3<br>24.5 | 31.4<br>24.5 | 29.8<br>25.0 | 34.2<br>24.0 | 31.8<br>24.1 | 28.0 | 27.7 |
| 7.จ.ขอนแก่น | Khon Kaen | 30.8<br>23.3 | 32.5<br>24.6 | 32.3<br>25.2 | 33.0<br>24.0 | 32.6<br>23.1 | 33.1<br>23.5 | 34.8<br>24.3 | 32.7<br>24.0 | 28.4 | 28.1 |
| 8.อ.โกสุมพิสัย | Kosum Phisai | 32.0<br>23.1 | 32.8<br>24.8 | 32.8<br>24.7 | 32.5<br>24.2 | 32.5<br>22.8 | 33.5<br>23.9 | ..<br>24.3 | 32.7<br>24.0 | 28.4 | .. |
| 9.จ.ร้อยเอ็ด | Roi Et | 31.4<br>22.5 | 32.8<br>24.7 | 32.0<br>25.0 | 32.5<br>25.4 | 31.2<br>23.8 | 31.5<br>25.0 | 34.0<br>25.7 | 32.2<br>24.6 | 28.4 | 28.1 |
| 10.จ.ชัยภูมิ | Chaiyaphum | 31.5<br>23.6 | 32.4<br>24.0 | 33.0<br>23.6 | 33.1<br>23.7 | 33.0<br>23.1 | 31.6<br>24.2 | 33.9<br>23.9 | 32.6<br>23.7 | 28.2 | 27.5 |
| 11.จ.อุบลราชธานี | Ubon Ratchathani | 28.5<br>23.9 | 32.1<br>23.9 | 32.7<br>24.2 | 32.0<br>23.5 | 33.3<br>24.4 | 33.0<br>24.6 | 34.4<br>25.4 | 32.3<br>24.3 | 28.3 | 27.8 |
| 12.จ.สุรินทร์ | Surin | 32.2<br>24.0 | 33.6<br>24.5 | 31.6<br>24.5 | 33.0<br>23.5 | 32.2<br>24.0 | 33.0<br>24.4 | 34.6<br>24.2 | 32.9<br>24.2 | 28.6 | 27.9 |
| 13.อ.ท่าตูม | Tha Tum | 31.2<br>23.6 | 32.7<br>24.2 | 30.6<br>25.4 | 32.5<br>24.1 | 31.0<br>23.9 | 32.0<br>25.0 | 34.7<br>25.2 | 32.1<br>24.5 | 28.3 | .. |
| 14.อ.นางรอง | Nang Rong | 32.9<br>23.8 | 34.0<br>23.7 | 33.8<br>24.3 | 34.0<br>22.9 | 32.5<br>22.6 | 32.9<br>23.9 | ..<br>23.8 | 33.4<br>23.6 | 28.5 | .. |

| สถานี | Station | อุณหภูมิสูงสุดและต่ำสุดเป็นองศา ซ. Max. and Min. Temperature in degree C. | | | | | | | เฉลี่ยสูงสุด-ต่ำสุด Average Max. Min. | เฉลี่ยในสัปดาห์ Weekly Mean | ค่าปกติประจำเดือน Monthly Normal |
|---|---|---|---|---|---|---|---|---|---|---|---|
| | | 18 | 19 | 20 | 21 | 22 | 23 | 24 | | | |
| 15.จ.นครราชสีมา | Nakhon Ratchasima | 32.9<br>22.8 | 34.1<br>23.1 | 34.3<br>23.4 | 34.5<br>23.7 | 33.8<br>23.7 | 32.0<br>23.1 | 35.1<br>23.2 | 33.8<br>23.3 | 28.6 | 28.0 |
| 16.อ.โชคชัย | Chok Chai | 33.2<br>23.4 | 34.8<br>22.6 | 33.8<br>23.8 | 34.2<br>23.1 | 32.8<br>23.6 | 32.3<br>23.4 | ..<br>23.2 | 33.5<br>23.3 | 28.4 | .. |
| <u>ภาคกลาง</u> | <u>Central Part</u> | | | | | | | | | | |
| 1.จ.นครสวรรค์ | Nakhon Sawan | 33.4<br>21.8 | 33.3<br>22.3 | 33.1<br>22.1 | 32.4<br>22.0 | 32.4<br>22.2 | 33.0<br>21.8 | 33.6<br>21.9 | 33.0<br>22.0 | 27.5 | 28.7 |
| 2.จ.ลพบุรี | Lop Buri | 32.2<br>22.8 | 32.0<br>24.5 | 32.8<br>23.5 | 32.0<br>25.0 | 32.6<br>23.5 | 33.0<br>24.5 | 32.8<br>25.5 | 32.5<br>24.2 | 28.4 | 28.1 |
| 3.จ.สุพรรณบุรี | Suphan Buri | 31.6<br>22.7 | 32.9<br>24.9 | 33.0<br>25.5 | 31.5<br>25.8 | 31.3<br>25.3 | 32.6<br>25.1 | 33.0<br>26.1 | 32.3<br>25.1 | 28.7 | 28.6 |
| 4.จ.กาญจนบุรี | Kanchanaburi | 33.6<br>24.2 | 33.5<br>23.6 | 33.7<br>24.2 | 31.7<br>24.1 | 31.1<br>23.5 | 33.6<br>23.4 | 34.8<br>23.9 | 33.1<br>23.8 | 28.5 | 28.3 |
| 5.อ.ทองผาภูมิ | Thong Pha Phum | 30.9<br>21.7 | 32.2<br>22.8 | 32.6<br>23.0 | 32.8<br>21.6 | 33.0<br>24.5 | 33.0<br>23.2 | 33.5<br>21.5 | 32.6<br>22.2 | 27.4 | .. |
| 6.สนามบินดอนเมือง | Don Muang Air-port | 33.1<br>24.0 | 33.8<br>24.7 | 33.5<br>26.6 | 32.5<br>25.2 | 31.5<br>25.3 | 32.1<br>25.2 | 32.4<br>25.0 | 32.7<br>25.1 | 28.9 | 28.7 |
| 7.จ.พระนคร | Phra Nakhon | 33.3<br>23.9 | 33.2<br>25.2 | 33.5<br>25.6 | 33.3<br>26.4 | 30.7<br>25.0 | 32.8<br>25.4 | 33.1<br>26.1 | 32.8<br>25.4 | 29.1 | 28.4 |
| 8.ศูนย์วิจัยฯ บางนา | Bang Na | 32.0<br>24.0 | 33.7<br>25.3 | 33.5<br>26.4 | 33.3<br>26.7 | 31.0<br>24.6 | 33.4<br>25.2 | 32.9<br>26.4 | 32.8<br>25.5 | 29.2 | .. |
| <u>ภาคตะวันออก</u> | <u>Eastern Part</u> | | | | | | | | | | |
| 1.จ.ปราจีนบุรี | Prachin Buri | 33.0<br>24.0 | 34.2<br>25.8 | 33.8<br>25.6 | 33.7<br>26.1 | 33.0<br>24.6 | 32.7<br>24.3 | 34.4<br>25.0 | 33.5<br>25.1 | 29.3 | 28.0 |
| 2.อ.กบินทร์บุรี | Kabin Buri | 32.4<br>24.4 | 34.3<br>24.9 | 33.9<br>24.7 | 33.8<br>25.2 | 33.2<br>23.5 | 30.4<br>23.5 | ..<br>24.3 | 33.0<br>24.4 | 28.7 | .. |
| 3.อ.อรัญประเทศ | Aranyaprathet | 32.8<br>24.7 | 34.0<br>24.8 | 34.5<br>24.3 | 34.1<br>23.5 | ..<br>24.0 | 34.0<br>24.0 | 35.0<br>23.8 | 34.1<br>24.0 | 29.1 | 27.9 |
| 4.จ.ชลบุรี | Chon Buri | 34.0<br>24.3 | 31.4<br>25.8 | 32.5<br>24.7 | 31.6<br>25.3 | 29.5<br>24.3 | 32.3<br>23.3 | 32.6<br>24.1 | 32.0<br>24.5 | 28.3 | 28.2 |
| 5.อ.เกาะสีชัง | Ko Si Chang | 31.7<br>25.5 | 31.6<br>25.9 | 32.5<br>25.1 | 32.2<br>25.1 | 29.8<br>25.5 | 31.2<br>24.2 | 32.2<br>24.0 | 31.6<br>25.0 | 28.3 | 28.7 |
| 6.อ.สัตหีบ | Sattahip | 34.1<br>24.5 | 32.3<br>25.6 | 33.3<br>26.0 | 33.0<br>26.9 | 30.0<br>24.9 | 33.0<br>24.0 | 34.2<br>24.2 | 32.8<br>25.2 | 29.0 | 29.2 |
| 7.จ.ระยอง | Rayong | 31.2<br>25.0 | 32.6<br>24.6 | 32.4<br>25.4 | 32.3<br>25.6 | 30.0<br>24.3 | 32.5<br>24.2 | ..<br>25.5 | 31.8<br>24.9 | 28.4 | .. |
| 8.จ.จันทบุรี | Chanthaburi | 30.5<br>22.7 | 32.0<br>22.8 | 32.7<br>23.8 | 30.8<br>23.5 | 31.4<br>23.8 | 32.3<br>23.1 | 32.0<br>22.8 | 31.7<br>23.2 | 27.5 | 27.3 |
| 9.อ.คลองใหญ่ | Khlong Yai | 29.5<br>23.5 | 31.5<br>22.6 | 31.4<br>23.0 | 31.7<br>23.4 | 32.1<br>23.6 | 30.6<br>22.8 | ..<br>22.6 | 31.1<br>23.1 | 27.1 | 26.7 |
| <u>ภาคใต้</u> | <u>Southern Part</u> | | | | | | | | | | |
| 1.อ.หัวหิน | Hua Hin | 32.9<br>24.7 | 31.9<br>24.6 | 31.5<br>24.4 | 33.0<br>25.1 | 28.5<br>25.6 | 31.5<br>23.9 | 32.2<br>25.3 | 31.6<br>24.8 | 28.2 | 28.4 |
| 2.จ.ประจวบคีรีขันธ์ | Prachuab Khiri Khan | 31.5<br>23.5 | 31.5<br>23.5 | 32.0<br>23.1 | 32.4<br>23.5 | 27.6<br>24.0 | 30.7<br>23.2 | 31.6<br>24.2 | 31.0<br>23.6 | 27.3 | 27.9 |
| 3.จ.ชุมพร | Chumphon | 32.1<br>24.0 | 33.0<br>23.5 | 32.6<br>23.3 | 32.6<br>23.9 | 29.0<br>23.1 | 31.6<br>24.4 | 32.5<br>24.0 | 31.9<br>23.7 | 27.8 | 27.2 |
| 4.จ.สุราษฎร์ธานี | Surat Thani | 32.4<br>23.1 | 32.7<br>23.2 | 32.6<br>22.7 | 32.2<br>23.0 | 30.7<br>22.0 | 33.1<br>22.3 | 32.0<br>22.5 | 32.2<br>22.7 | 27.5 | 27.8 |
| 5.อ.เกาะสมุย | Ko Samui | 31.2<br>24.6 | 31.5<br>24.5 | 31.0<br>23.8 | 32.1<br>25.3 | 28.4<br>23.7 | 32.9<br>24.7 | 31.6<br>25.6 | 31.2<br>24.6 | 27.9 | .. |
| 6.จ.นครศรีธรรมราช | Nakhon Si Thammarat | 34.0<br>22.1 | 33.3<br>22.9 | 32.5<br>22.5 | 33.2<br>23.2 | 32.2<br>22.2 | 34.4<br>22.0 | 32.8<br>23.5 | 33.2<br>22.6 | 27.9 | 27.9 |
| 7.จ.สงขลา | Songkhla | 33.0<br>24.0 | 32.8<br>23.5 | 32.3<br>22.8 | 33.0<br>24.5 | 32.4<br>23.6 | 32.3<br>23.6 | 32.4<br>23.3 | 32.6<br>23.6 | 28.1 | 28.3 |
| 8.จ.ปัตตานี | Pattani | 32.4<br>23.6 | 32.9<br>22.9 | 33.1<br>22.6 | 33.2<br>23.4 | 32.8<br>22.7 | 32.5<br>23.0 | 32.2<br>23.2 | 32.7<br>23.1 | 27.9 | .. |
| 9.จ.นราธิวาส | Narathiwat | 33.1<br>23.6 | 31.8<br>23.7 | 33.4<br>22.9 | 32.6<br>23.7 | 32.5<br>22.9 | 32.3<br>23.0 | 31.2<br>23.6 | 32.4<br>23.3 | 27.9 | 27.2 |
| 10.จ.ระนอง | Ranong | 33.1<br>23.5 | 30.7<br>23.3 | 32.0<br>22.8 | 32.4<br>23.1 | 31.9<br>22.5 | 32.2<br>22.6 | 32.0<br>23.1 | 32.0<br>23.0 | 27.5 | 26.3 |
| 11.จ.ภูเก็ต | Phuket | 31.5<br>23.8 | 30.8<br>22.5 | 31.0<br>23.0 | 31.0<br>22.5 | 31.0<br>23.0 | 30.0<br>23.2 | 32.3<br>23.2 | 31.1<br>23.0 | 27.1 | 27.5 |
| 12.สนามบินภูเก็ต | Phuket Air-port | 31.7<br>24.0 | 30.0<br>24.0 | 31.2<br>23.0 | 30.7<br>22.3 | 29.7<br>22.2 | 30.0<br>23.3 | 30.9<br>24.0 | 30.6<br>23.3 | 27.0 | 27.3 |
| 13.สนามบินตรัง | Trang Air-port | 32.4<br>23.1 | 31.2<br>23.6 | 32.5<br>23.0 | 31.6<br>23.9 | 31.3<br>23.2 | 31.3<br>23.8 | 33.1<br>23.0 | 31.9<br>23.4 | 27.7 | 27.2 |

แก้ไขเพิ่มเติมรายงานอากาศประจำสัปดาห์ฉบับที่ 33/1965 เนื่องจากได้รับรายงานภายหลัง

Correction in weekly weather report No. 33/1965 for late report rainfall data

| สถานีฝน | Station | วันที่และจำนวนน้ำฝนเป็นมิลลิเมตร Date and amount of rainfall in m.m. สิงหาคม August | | | | | | | ฝนรวม มม. Total m.m. | ฝนรวมตั้งแต่ 1 ม.ค. Accumulative rain-fall Since Jan.1 | |
|---|---|---|---|---|---|---|---|---|---|---|---|
| | | 11 | 12 | 13 | 14 | 15 | 16 | 17 | | ฝนจริง Actual | สูง(+)ต่ำ(-) กว่าปกติ Above(+) Below(-) Normal |
| **ภาคเหนือ** | **Northern Part** | | | | | | | | | | |
| 2.อ.แม่สาย | Mae Sai | | | | | | | 3.0 | 68.0 | .. | |
| 3.อ.เชียงแสน | Chiang Saen | | | | | | | 58.7 | 275.3 | 1349.6 | |
| 4.อ.เชียงของ | Chiang Khong | | | | | | | 9.6 | 263.4 | 1374.1 | |
| 5.อ.แม่จัน | Mae Chan | | | | | | | 14.5 | 129.2 | 1547.9 | |
| 6.อ.แม่สรวย | Mae Suai | | | | | | | 52.8 | 153.5 | 861.2 | |
| 9.อ.พาน | Phan | | | | | | | 10.5 | 92.2 | 772.0 | |
| 10.อ.แม่ใจ | Mae Chai | | | | | | 1.1 | 22.1 | 96.1 | 671.2 | |
| 11.อ.เวียงป่าเป้า | Wiang Pa Pao | | | | | | | 34.2 | 100.0 | 569.3 | |
| 14.อ.ปาย | Pai | | | | | | | 44.5 | 121.7 | 713.5 | |
| 18.อ.ฝาง | Fang | | | | | | | 46.6 | 110.7 | 759.2 | |
| 19.อ.เชียงดาว | Chiang Dao | | | | 26.5 | | | 11.1 | 134.1 | .. | |
| 20.อ.แม่แตง | Mae Taeng | | | | | | | 95.5 | 95.5 | .. | |
| 21.อ.แม่ริม | Mae Rim | | | | | | | 23.6 | 90.5 | 734.4 | |
| 22.อ.สันทราย | San Sai | | | | | | | 17.8 | 111.1 | 675.2 | |
| 23.อ.ดอยสะเก็ด | Doi Saket | | | | | | | 10.9 | 92.2 | 524.3 | |
| 24.อ.สันกำแพง | San Kamphaeng | | | | | | | 16.9 | 90.7 | 401.3 | |
| 25.อ.หางดง | Hang Dong | | | | | | | 6.4 | 101.6 | 451.4 | |
| 26.อ.สารภี | Saraphi | | | | | | | 35.0 | 129.0 | 404.1 | |
| 27.อ.สันป่าตอง | San Pa Tong | | | | | | | 10.3 | 69.4 | 366.5 | |
| 28.อ.จอมทอง | Chom Thong | | | | | | | 36.6 | 112.2 | 472.5 | |
| 29.อ.ฮอด | Hot | | | | | | | 7.3 | 72.7 | 490.2 | |
| 30.จ.ลำพูน | Lamphun | | | | | | | 8.8 | 98.6 | .. | |
| 36.อ.เกาะคา | Ko Kha | | | | | | | 2.4 | 45.5 | 634.4 | |
| 37.อ.สบปราบ | Sop Prap | | | | | | | 26.7 | 91.2 | 803.2 | |
| 38.อ.เถิน | Thoen | | | | | | | 16.8 | 72.4 | 598.9 | |
| 39.อ.แม่พริก | Mae Phrik | | | | | | | 31.5 | 76.7 | 519.1 | |
| 41.อ.ลอง | Long | | | | | | 34.2 | 71.4 | 105.6 | .. | |
| 43.อ.เด่นชัย | Den Chai | | | | | | | 87.1 | 143.4 | 765.6 | |
| 48.อ.สา | Sa | | | | | | | 11.5 | 73.3 | 547.2 | |
| 49.อ.นานอย | Na Noi | | | | | | | 8.3 | 39.8 | 482.1 | |
| 51.อ.ฟากท่า | Fak Tha | | | | | | 2.8 | 23.0 | 30.6 | 648.4 | |
| 52.อ.น้ำปาด | Nam Pat | | | | | | 0.3 | 14.4 | 62.1 | 739.6 | |
| 54.อ.ท่าปลา | Tha Pla | | | | | | | 70.8 | 136.7 | 696.9 | |
| 57.อ.บ้านตาก | Ban Tak | | | | | | | 20.2 | 66.6 | 585.2 | |
| 61.อ.สวรรคโลก | Sawankhalok | | | | | | | 74.5 | 126.3 | 669.5 | |
| 62.อ.กงไกรลาศ | Kong Krailat | | | | | | | 52.9 | 92.0 | .. | |
| 64.อ.พรหมพิราม | Phrom Phiram | | | | | | | 26.8 | 45.4 | .. | |

| สถานีฝน | Station | วันที่และจำนวนน้ำฝนเป็นมิลลิเมตร Date and amount of rainfall in m.m. สิงหาคม August 11 | 12 | 13 | 14 | 15 | 16 | 17 | ฝนรวม ม.ม. Total m.m. | ฝนรวมตั้งแต่ 1 ม.ค. Accumulative rain-fall Since Jan.1 ฝนจริง Actual | สูง(+)ต่ำ(-)กว่าปกติ Above(+) Below(-) Normal |
|---|---|---|---|---|---|---|---|---|---|---|---|
| 65.อ.วังทอง | Wang Thong | | | | | | | 61.6 | 133.6 | 817.6 | |
| 66.อ.บางกระทุ่ม | Bang Kratum | | | | | | | 42.5 | 118.8 | 913.8 | |
| 67.จ.กำแพงเพชร | Kamphaeng Phet | | | | | | | 29.3 | 51.6 | 607.0 | +194.4 |
| 68.อ.คลองขลุง | Khleng Khlung | | | | | | | 65.4 | 119.6 | 666.3 | |
| 69.อ.ขาณุวรลักษบุรี | Khanu Woralaksaburi | | | | | | | 2.1 | 66.8 | 747.2 | |
| 70.จ.พิจิตร | Phichit | | | | | | | 41.7 | 86.4 | 775.3 | + 7.6 |
| 72.อ.ทะพานหิน | Tapham Hin | | | | | | | 68.3 | 129.2 | 861.1 | |
| 76.อ.หล่มเก่า | Lom Kae | | | | | | | 2.4 | 37.9 | 692.2 | |
| 77.อ.หล่มสัก | Lom Sak | | | | | | | 5.1 | 42.9 | 472.4 | |
| 78.อ.ชนแดน | Chon Daen | | | | | | | 4.7 | 41.6 | 1010.7 | |
| 79.อ.หนองไผ่ | Nong Phai | | | | | | | 4.6 | 38.4 | 528.6 | |
| ภาคตะวันออกเฉียงเหนือ | Northeastern Part | | | | | | | | | | |
| 2.อ.เชียงคาน | Chiang Khan | | | | | | | 72.4 | 128.9 | 888.6 | |
| 5.อ.วังสะพุง | Wang Saphung | | | | | | | 4.5 | 58.4 | 906.0 | |
| 6.จ.หนองคาย | Nong Khai | | | | | | | 7.5 | 51.6 | 1332.3 | +273.5 |
| 7.อ.ศรีเชียงใหม่ | Si Chiang Mai | | | | | | | 5.0 | 61.6 | 1095.8 | |
| 9.อ.ท่าบ่อ | Tha Be | | | | | | | 17.5 | 41.4 | 952.8 | |
| 12.อ.หนองหาน | Nong Han | | | | | | | 10.2 | 105.3 | 1007.8 | |
| 16.อ.พรรณานิคม | Phanna Nikhom | | | | | | | 12.8 | 57.7 | 1378.3 | |
| 18.อ.บ้านแพง | Ban Phaeng | | | | | | | 0.4 | 107.0 | 2530.3 | |
| 20.อ.นาแก | Na Kae | | | | | | 27.8 | T | 47.7 | 1251.8 | |
| 22.อ.มุกดาหาร | Mukdahan | | | | | | | 1.0 | 53.8 | 898.1 | + 5.0 |
| 23.จ.กาฬสินธุ์ | Kalasin | | | | | | | 17.8 | 75.6 | 1065.3 | +100.4 |
| 24.อ.ยางตลาด | Yang Talat | | | | | | | 54.1 | 127.5 | 913.1 | |
| 26.อ.กมลาไสย | Kamalasai | | | | | | | 40.7 | 89.0 | 1177.1 | |
| 36.จ.มหาสารคาม | Maha Sarakham | | | | | | | 48.8 | 68.1 | 1007.5 | +237.4 |
| 37.อ.โกสุมพิสัย | Kosum Phisai | | | | | | | 8.4 | 43.7 | 953.1 | |
| 38.อ.บรบือ | Borabu | | | | | | | 159.0 | 185.8 | 847.3 | |
| 39.อ.พยัคฆภูมิพิสัย | Phayakkhaphum Phisai | | | | | | | 21.5 | 31.1 | 791.1 | |
| 41.อ.ภูเวียง | Phu Wiang | | | | | | | 4.1 | 48.8 | 803.7 | |
| 43.อ.มัญจาคีรี | Mancha Khiri | | | | | | | 8.6 | 8.6 | .. | |
| 45.อ.บ้านไผ่ | Ban Phai | | | | | | | 3.6 | 17.7 | 620.6 | |
| 46.อ.พล | Phon | | | | | | | 23.6 | 47.1 | 612.6 | |
| 50.อ.จัตุรัส | Chatturat | | | | | | | 17.1 | 32.6 | 788.1 | |
| 55.อ.ด่านขุนทด | Dan Khun Thot | | | | | | | 6.8 | 42.2 | 498.6 | |
| 56.อ.โนนไทย | Non Thai | | | | | | | 94.7 | 94.7 | .. | |
| 57.อ.โนนสูง | Non Sung | | | | | | | 14.0 | 43.5 | 429.2 | |
| 58.อ.พิมาย | Phimai | | | | | | | 48.6 | 92.4 | 771.4 | |
| 59.อ.สีคิ้ว | Sikhiu | | | | | | | 1.3 | 24.0 | .. | |
| 62.อ.โชคชัย | Chok Chai | | | | | | | 2.3 | 32.6 | 572.6 | |

| สถานีฝน | Station | วันที่และจำนวนน้ำฝนเป็นมิลลิเมตร Date and amount of rainfall in m.m. สิงหาคม August | | | | | | | ฝนรวม มม. Total m.m. | ฝนรวมตั้งแต่ 1 ม.ค. Accumulative rain-fall Since Jan.1 | |
|---|---|---|---|---|---|---|---|---|---|---|---|
| | | 11 | 12 | 13 | 14 | 15 | 16 | 17 | | ฝนจริง Actual | สูง(+)ต่ำ(-) กว่าปกติ Above(+) Below(-) Normal |
| 63.อ.ครบุรี | Khem Buri | | | | | | | 14.6 | 21.2 | 648.7 | |
| 65.อ.พุทไธสง | Phutthaisong | | | | | | | 122.1 | 124.9 | 858.1 | |
| 67.อ.ลำปลายมาศ | Lam Plai Mat | | | | | | | 15.1 | 23.3 | 765.0 | |
| 68.อ.นางรอง | Nang Rong | | | | | | | 0.4 | 5.5 | 776.4 | |
| 70.อ.รัตนบุรี | Rattanaburi | | | | | | | 16.5 | 27.9 | 993.4 | |
| 74.อ.สังขะ | Sangkha | | | | | | | 1.2 | 6.8 | 598.3 | |
| 76.อ.ราษีไศล | Rasi Salai | | | | | | | 1.6 | 2.7 | 542.9 | |
| 80.อ.กันทรลักษ์ | Kantharalak | | | | | | | 27.6 | 61.8 | 566.2 | |
| 86.อ.ตระการพืชผล | Trakam Phutphom | | | | | | | 53.4 | 67.4 | 1011.2 | |
| 87.อ.มหาชนะชัย | Maha Chana Chai | | | | | | | 8.4 | 29.0 | 925.2 | |
| 88.อ.เขื่องใน | Khuang Nai | | | | | | | 16.3 | 26.8 | 1097.1 | |
| <u>ภาคกลาง</u> | <u>Central Part</u> | | | | | | | | | | |
| 3.อ.ตาคลี | Takhli | | | | | | | 15.6 | 26.1 | 593.6 | |
| 5.อ.ชุมแสง | Chumsaeng | | | | | | | 5.8 | 55.8 | 544.3 | |
| 7.อ.ท่าตะโก | Tha Takho | | | | | | | 5.3 | 5.3 | .. | |
| 8.อ.พยุหะคีรี | Phayuha Khiri | | | | | | | 47.6 | 56.2 | 648.3 | |
| 12.อ.ทัพทัน | Thab Tham | | | | | | | 6.8 | 15.3 | 641.7 | |
| 15.จ.ชัยนาท | Chainat | | | | | | | 28.1 | 52.6 | 470.9 | -209.5 |
| 16.อ.มโนรมย์ | Manorom | | | | | | | 16.8 | 21.6 | 439.0 | |
| 17.อ.วัดสิงห์ | Wat Sing | | | | | | | 26.9 | 55.6 | 542.4 | |
| 18.อ.สิงห์บุรี | Sing Buri | | | | | | | 22.3 | 38.3 | 649.7 | - 93.1 |
| 19.อ.อินทรบุรี | In Buri | | | | | | | 4.1 | 32.5 | 555.7 | |
| 21.อ.พรหมบุรี | Phrom Buri | | | | | | 32.9 | 36.8 | 85.5 | 749.7 | |
| 23.อ.บางมี | Bam Mi | | | | | | | 23.5 | 43.6 | 446.1 | |
| 25.อ.บัวชุม | Bua Chum | | | | | 31.1 | T | | 65.1 | 636.3 | |
| 26.อ.ท่าวุ้ง | Tha Wung | | | | | | | 18.3 | 42.4 | 600.8 | |
| 29.อ.ดอนเจดีย์ | Don Chedi | | | | | | 22.4 | 16.2 | 38.6 | .. | |
| 30.อ.เดิมบางนางบวช | Doembang Nangbuat | | | | | | | 17.4 | 41.4 | 625.9 | |
| 32.อ.ศรีประจันต์ | Si Prachan | | | | | | | 73.9 | 73.9 | 553.1 | |
| 33.อ.บางปลาม้า | Bang Pla Ma | | | | | | T | 20.8 | 48.9 | 643.8 | |
| 34.อ.สองพี่น้อง | Song Phi Nong | | | | | | | 56.5 | 64.9 | 367.5 | |
| 35.จ.อ่างทอง | Ang Thong | | | | | | | 47.5 | 52.5 | 566.3 | -214.9 |
| 36.อ.โพธิ์ทอง | Pho Thong | | | | | | | 74.3 | 107.7 | 815.6 | |
| 37.อ.ไชโย | Chaiye | | | | | | | 30.0 | 60.0 | .. | |
| 38.อ.วิเศษไชยชาญ | Wiset Chai Cham | | | | | | 43.6 | | 78.3 | .. | |
| 46.อ.ท่าเรือ | Tha Rua | | | | | | | 1.7 | 64.9 | 969.2 | |
| 47.อ.ผักไห่ | Phak Hai | | | | | | | 1.8 | 28.7 | 546.8 | |
| 52.จ.ปทุมธานี | Pathum Thani | | | | | | | 18.5 | 34.9 | 594.7 | -247.0 |
| 53.อ.ธัญบุรี | Thanyaburi | | | | | | | 8.9 | 64.2 | 658.2 | |
| 54.ก.รังสิต | Rangsit | | | | | | 0.6 | 12.7 | 79.9 | 661.5 | |
| 58.อ.บางขุนเทียน | Bang Khun Thian | | | | 7.9 | 12.1 | | | 52.3 | 505.1 | |

| สถานีฝน | Station | วันที่และจำนวนน้ำฝนเป็นมิลลิเมตร Date and amount of rainfall in m.m. สิงหาคม August | | | | | | | ฝนรวม ม.ม. Total m.m. | ฝนรวมตั้งแต่ 1 ม.ค. Accumulative rain-fall Since Jan. 1 | |
|---|---|---|---|---|---|---|---|---|---|---|---|
| | | 11 | 12 | 13 | 14 | 15 | 16 | 17 | | ฝนจริง Actual | สูง(+)ต่ำ(-) กว่าปกติ Above(+) Below(-) Normal |
| 63.อ.มินบุรี | Min Buri | | | | | | | 7.6 | 75.1 | 698.7 | |
| 64.อ.ลาดกระบัง | Lat Krabang | | | | | | | 17.4 | 62.8 | 752.1 | |
| 67.เหมืองปิลอก | Pilok | 54.6 | 109.8 | 20.4 | 32.4 | | | 14.6 | 231.8 | 2485.5 | |
| 74.อ.ท่าม่วง | Tha Muang | | | | | | | 36.5 | 53.9 | 435.5 | |
| 76.จ.นครปฐม | Nakhon Pathom | | | | | | | 14.8 | 20.7 | 408.9 | -269.8 |
| 90.อ.บางพลี | Bang Phli | | | | | | | 16.4 | 118.1 | 805.7 | |
| ภาคตะวันออก | Eastern Part | | | | | | | | | | |
| 5.อ.บ้านสร้าง | Ban Sang | | | | | | | 5.1 | 44.4 | 869.9 | |
| 7.อ.กบินทร์บุรี | Kabin Buri | | | | | | | 10.4 | 114.7 | 1197.8 | |
| 11.จ.ฉะเชิงเทรา | Chacheengsae | | | | | | | 5.1 | 118.6 | 464.7 | -267.1 |
| 14.อ.พานทอง | Phan Thong | | | | | | | 12.2 | 67.4 | 702.8 | |
| 16.อ.บ้านบึง | Ban Bung | | | | | | | 16.0 | 139.6 | 536.0 | |
| 18.อ.ศรีราชา | Si Racha | | | | | | | 73.7 | 102.8 | 635.0 | |
| 22.อ.แกลง | Klaeng | | | | | | | 1.2 | 16.7 | 516.0 | |
| 24.อ.ท่าใหม่ | Tha Mai | | | | | | | 3.5 | 22.0 | 2018.0 | |
| 27.จ.ตราด | Trat | | | | | | | 19.7 | 179.1 | 3915.4 | +1619.5 |
| 29.อ.แหลมงอบ | Laem Ngop | | | | | | | 20.0 | 20.0 | .. | |
| ภาคใต้ | Seuthern Part | | | | | | | | | | |
| 2.อ.บ้านแหลม | Ban Laem | | | | | | | 16.2 | 102.7 | 725.7 | |
| 9.อ.ท่าแซะ | Tha Sae | | | | | | | 2.3 | 5.7 | 1245.6 | |
| 16.อ.บ้านนาสาน | Ban Na San | | | | | | | 60.0 | 78.9 | 751.7 | |
| 24.จ.พัทลุง | Phatthalung | | | | | | | 4.5 | 104.0 | .. | |
| 27.อ.รัตภูมิ | Rattaphum | | | | | | | 43.0 | 56.0 | 869.5 | |
| 29.อ.สะเดา | Sadae | | | | | | 18.4 | 3.8 | 59.4 | 860.8 | |
| 35.อ.เบตง | Betong | | | | | 9.3 | 6.4 | 13.6 | 40.1 | 427.7 | |
| 43.จ.พังงา | Phangnga | | | | | | | 8.3 | 79.0 | 2086.2 | +563.8 |
| 46.อ.ทายเหมือง | Thai Muang | | | | | | | 5.3 | 34.0 | 1698.9 | |
| 51.จ.กระบี่ | Krabi | | | | | | | 5.2 | 24.6 | 1154.2 | |
| 53.อ.คลองท่อม | Khlong Tom | | | | | | | 53.4 | 101.2 | 1497.0 | |
| 55.อ.สิเกา | Sikao | | | | | | 1.1 | | 44.4 | 1327.2 | |
| 56.อ.บ้านตาขาว | Yan Ta Khao | | | | | | | 54.6 | 138.6 | 1155.4 | |
| 57.อ.ปะเหลียน | Paliam | | | | | | | 8.4 | 21.3 | 929.5 | |
| 59.อ.ทุ่งหว้า | Thung Wa | | | | | | | 3.0 | 17.6 | .. | |
| 60.อ.ละงู | Langu | | | | | | | 10.3 | 23.9 | 1118.0 | |

พิมพ์ที่ ร.พ. กรมอุตุนิยมวิทยา สำนักนายกรัฐมนตรี

บางกะปิ พระนคร

นาวาโท ธำรง กิติสิน ผู้พิมพ์โฆษณา 2512

# กรมอุตุนิยมวิทยา สำนักนายกรัฐมนตรี

รายงานอากาศประจำสัปดาห์ ระหว่างวันที่ ๒๕ – ๓๑ สิงหาคม ๒๕๑๒

และ

การคาดหมายลักษณะอากาศ ระหว่างวันที่ ๑ – ๗ กันยายน ๒๕๑๒

ฉบับที่ ๓๕/๒๕๑๒

พลเรือโท สนิธ เวสารัชชนันท์

อธิบดีกรมอุตุนิยมวิทยา

---

# METEOROLOGICAL DEPARTMENT
# OFFICE OF THE PRIME MINISTER
## BANGKOK THAILAND

ATMOSPHERIC SCIENCES LIBRARY
E S S A
U.S. Dept. of Commerce

## WEEKLY WEATHER REPORT

## DURING THE PERIOD 25 — 31 AUGUST 1969

## AND

## WEATHER OUTLOOK

## DURING 1 — 7 SEPTEMBER 1969

No. 35/1969

**Sanit Vesa — rajananda**

**Vice Admiral, Director General**

## การคาดหมายลักษณะอากาศใน ๗ วันข้างหน้า
## ตั้งแต่วันที่ ๑ – ๗ กันยายน ๒๕๑๒

### ลักษณะทั่วไป

ร่องมรสุมพาดผ่านทางตอนเหนือสุดของประเทศไทย พายุโซนร้อน "คอริส" ได้ก่อตัวขึ้นในทะเลจีนใต้แถบหมู่เกาะพาราเซลและกำลังเคลื่อนตัวมาทางตะวันตกเข้าสู่ฝั่งเวียตนามเหนือ ลักษณะเช่นนี้จะทำให้มีฝนชุกขึ้นทั่วไปในภาคเหนือและภาคตะวันออกเฉียงเหนือของประเทศไทยในตอนกลางและปลายสัปดาห์

| | |
|---|---|
| ภาคเหนือ<br>ภาคตะวันออกเฉียงเหนือ<br>ภาคกลาง<br>ภาคตะวันออก<br>อ่าวไทย ฝั่งตะวันออก | ในตอนต้นสัปดาห์จะมีฝนกระจายเป็นแห่ง ๆ แต่ในตอนกลางและปลายสัปดาห์จะมีฝนทั่วไป กับมีฝนตกหนักเป็นแห่ง ๆ |
| อ่าวไทย ฝั่งตะวันตก | ตลอดสัปดาห์จะมีฝนหรือฝนฟ้าคะนองเป็นแห่ง ๆ |
| ภาคใต้ ฝั่งตะวันตก | ตลอดสัปดาห์จะมีฝนทั่วไป |
| พระนคร และ ธนบุรี | ในตอนต้นสัปดาห์จะมีฝนกระจายเป็นแห่ง ๆ แต่ในตอนกลางและปลายสัปดาห์จะมีฝนทั่วไป กับมีฝนตกหนักเป็นแห่ง ๆ |

กรมอุตุนิยมวิทยา

๑ ก.ย. ๒๕๑๒

## Weather Outlook for the next seven days
## From 1 - 7 September 1969

### General Situation

The monsoon trough runs across the extreme north of Thailand. A tropical storm "Doris" has developed over the south China sea in the vicinity of Paracel islands and it is moving towards north Vietnam coast. This condition will cause copious rains over the Northern and Northeastern parts of Thailand during the middle and the end of this week.

| | |
|---|---|
| Northern Part:<br>Northeastern Part:<br>Central Part:<br>Eastern Part:<br>Gulf of Thailand, East Coast: | Scattered rainshowers in the early part of the week while widespread rains with isolated heavy falls in the middle and the end of the week. |
| Gulf of Thailand, West Coast: | Throughout the week isolated showers or thundershowers. |
| Southern Thailand, West Coast: | Throughout the week widespread rainshowers. |
| Phra Nakhon & Thonburi: | Scattered rainshowers in the early part of the week while widespread rains with isolated heavy falls in the middle and the end of the week. |

Meteorological Department
1 / 9 / 1969

## สรุปลักษณะอากาศทั่วไปในรอบสัปดาห์
## ตั้งแต่วันที่ ๒๕ – ๓๑ สิงหาคม ๒๕๑๒

๑. บริเวณความกดอากาศสูงในมหาสมุทรแปซิฟิคที่ได้ปกคลุมถึงประเทศไทยตั้งแต่สัปดาห์ที่แล้วได้อ่อนกำลังลง และในระหว่างสัปดาห์นี้กระแสลมตะวันตกเฉียงใต้ได้พัดเข้ามาปกคลุมแทนที่ในบริเวณตอนบนของประเทศไทย

ในตอนต้นสัปดาห์ร่องมรสุมได้พาดอยู่ทางตอนใต้ของประเทศจีน และในตอนปลายสัปดาห์ได้เลื่อนลงมาพาดอยู่ในบริเวณตอนบนของประเทศไทย ลักษณะเช่นนี้ทำให้ในภาคต่าง ๆ ของประเทศไทยมีฝนลดน้อยลงในตอนต้นสัปดาห์ แต่ในตอนกลางและปลายสัปดาห์ปรากฏว่าฝนได้ตกชุกหนาแน่นขึ้นอีกเกือบทั่วไป

๒. ในระหว่างสัปดาห์ ปริมาณฝนสูงสุดประจำวันที่ตรวจวัดได้ในภาคต่าง ๆ ของประเทศไทยมีดังนี้.–

| | | | | | |
|---|---|---|---|---|---|
| ภาคเหนือ | ๗๐.๓ มม. | ที่ อ.สบปราบ | จ.ลำปาง | เมื่อวันที่ | ๒๕ ส.ค. |
| ภาคตะวันออกเฉียงเหนือ | ๑๐๐.๖ " | ที่ อ.เมือง | จ.นครพนม | " | ๒๘ " |
| ภาคกลาง | ๖๔.๖ " | ที่ อ.บางเชน | จ.พระนคร | " | ๒๙ " |
| ภาคตะวันออก | ๗๐.๐ " | ที่ อ.เขาสมิง | จ.ตราด | " | ๒๘ " |
| ภาคใต้ | ๑๔๗.๑ " | ที่ อ.เมือง | จ.สุราษฎร์ธานี | " | ๒๖ " |

กรมอุตุนิยมวิทยา

๑ ก.ย.๑๒

## General Situation

## Period 25 - 31 August 1969

1. The Pacific High which covered through Thailand since the previous week was weakening and during the week the southwest monsoon was replacing over the Upper Thailand.

In the first period of the week, the monsoon trough extended across the southern China then it moved southwards to extend across the Upper Thailand in the latter period of the week. This weather condition caused less rains over the whole parts in the first period of the week then almost widespread rains occurred in the middle and latter periods.

2. During the week the heaviest rainfalls in various parts of Thailand were as follows:-

| | | | | | |
|---|---|---|---|---|---|
| Northern Part | 70.3 mm. | at Sop Prap | on | 25 | Aug. |
| Northeastern Part | 100.6 " | at Nakhon Phanom | " | 28 | " |
| Central Part | 64.6 " | at Bang Khen | " | 29 | " |
| Eastern Part | 70.0 " | at Khao Saming | " | 28 | " |
| Southern Part | 147.1 " | at Surat Thani | " | 26 | " |

Meteorological Department
1 / 9 / 1969

## ข่าวอากาศเพื่อการเกษตรประจำสัปดาห์

เมื่อวันที่ ๒๙ - ๓๑ สิงหาคม มีลักษณะอากาศซึ่งพอสรุปได้ดังต่อไปนี้ :-

บริเวณความกดอากาศสูงในมหาสมุทรแปซิฟิคที่ได้ปกคลุมถึงประเทศไทยตั้งแต่สัปดาห์ที่แล้วได้อ่อนกำลังลงและในระหว่างสัปดาห์นี้กระแสลมตะวันตกเฉียงใต้ได้พัดเข้ามาปกคลุมแทนที่ในบริเวณตอนบนของประเทศไทย

ในตอนต้นสัปดาห์ร่องมรสุมได้พาดอยู่ทางตอนใต้ของประเทศจีนและในตอนปลายสัปดาห์ได้เลื่อนลงมาพาดอยู่ในบริเวณตอนบนของประเทศไทย ลักษณะเช่นนี้ทำให้ในภาคต่าง ๆ ของประเทศไทยมีฝนลดน้อยลงในตอนต้นสัปดาห์ แต่ในตอนกลางและปลายสัปดาห์ปรากฏว่าฝนได้ตกชุกหนาแน่นขึ้นอีกเกือบทั่วไป.

## ข้อควรระวัง

เนื่องด้วยร่องมรสุมพาดอยู่ในภาคเหนือและภาคตะวันออกเฉียงเหนือของประเทศไทย และคาดว่าพายุโซนร้อน " คอริส " ในทะเลจีนใต้จะเคลื่อนตัวมาทางตะวันตกขึ้นสู่ฝั่งเวียดนามเหนือ อันจะเป็นเหตุทำให้มีฝนตกชุกในภาคเหนือกับภาคตะวันออกเฉียงเหนือของประเทศไทยในตอนกลางและปลายสัปดาห์นี้ โดยจะมีปริมาณน้ำฝนค่อนข้างมากจนอาจทำความเสียหายให้แก่พืชผลซึ่งอยู่ในที่ลุ่มได้ ดังนั้นกสิกรจึงควรระมัดระวัง.

กองอากาศเกษตร กรมอุตุนิยมวิทยา

๑ กันยายน ๒๕๑๒

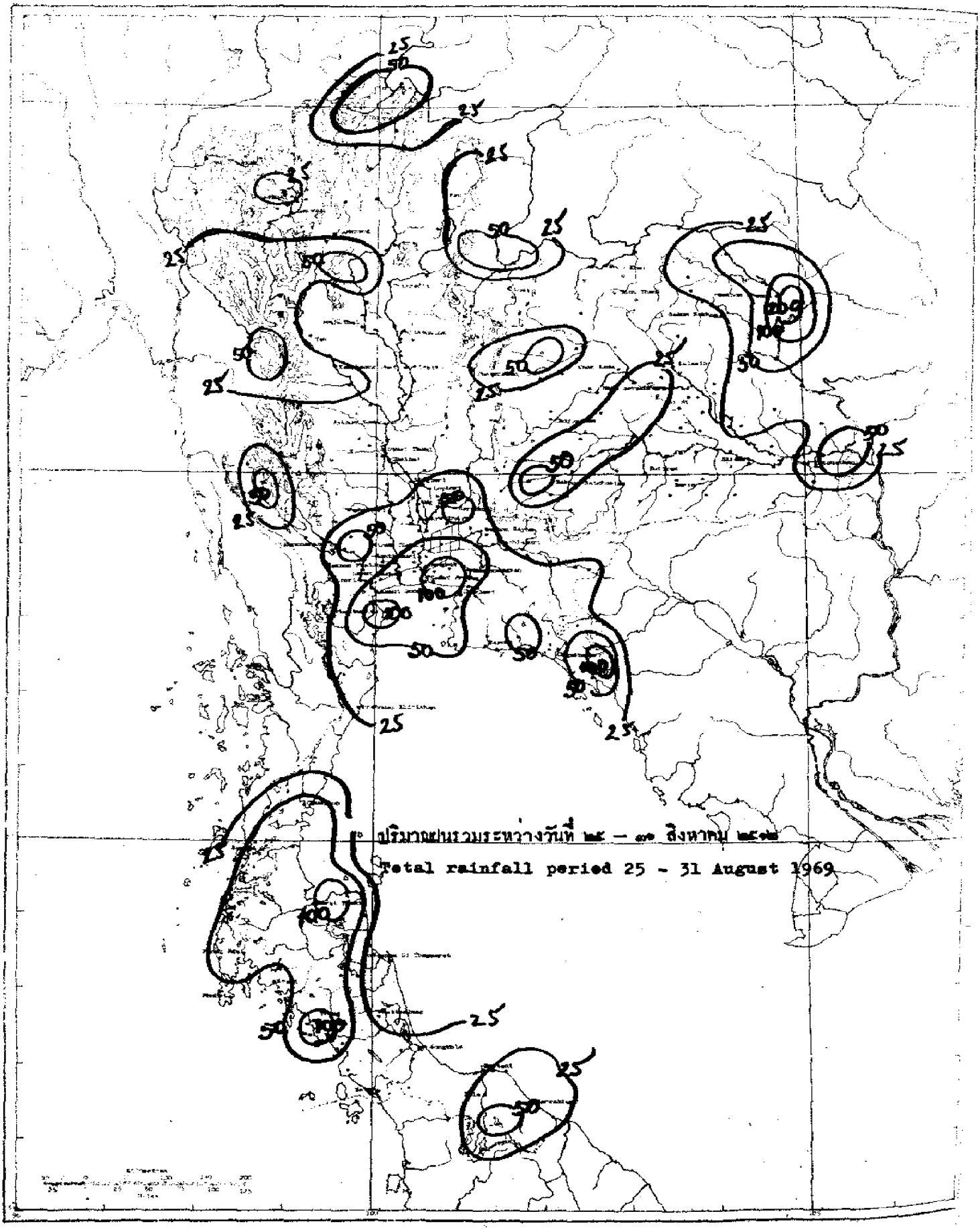
ปริมาณฝนรวมระหว่างวันที่ ๒๕ – ๓๑ สิงหาคม ๒๕๑๒
Total rainfall period 25 - 31 August 1969

| สถานีฝน | Station | วันที่และจำนวนน้ำฝนเป็นมิลลิเมตร Date and amount of rainfall in m.m. ซึ่งตกคม August | | | | | | | ฝนรวม มม. Total m.m. | ฝนรวมตั้งแต่ 1 ม.ค. Accumulative rain-fall Since Jan. 1 | |
|---|---|---|---|---|---|---|---|---|---|---|---|
| | | 25 | 26 | 27 | 28 | 29 | 30 | 31 | | ฝนจริง Actual | สูง(+)ต่ำ(-) กว่าปกติ Above(+) Below(-) Normal |
| **ภาคเหนือ** | **Northern Part** | | | | | | | | | | |
| 1. จ.เชียงราย | Chiang Rai* | 31.9 | 0.8 | 41.2 | T | 7.0 | T | | 80.9 | 1395.6 | +156.0 |
| 2. อ.แม่สาย | Mae Sai | | | | 25.0 | 15.0 | 10.0 | | 50.0 | .. | |
| 3. อ.เชียงแสน | Chiang Saen | | | 56.3 | 2.3 | 3.3 | 11.6 | | 73.5 | 1509.7 | |
| 4. อ.เชียงของ | Chiang Khong | 34.8 | | 12.5 | 7.6 | 1.1 | | | 56.0 | 1489.8 | |
| 5. อ.แม่จัน | Mae Chan | 24.1 | 6.8 | 24.2 | 19.2 | 8.3 | | | 82.6 | 1716.8 | |
| 6. อ.แม่สรวย | Mae Suai | | | 24.9 | | 16.5 | 9.8 | | 51.2 | 977.8 | |
| 7. อ.เทิง | Thoeng | | | 16.2 | | | | | 16.2 | 1006.0 | |
| 8. อ.เชียงคำ | Chiang Kham | | | 22.8 | | | 21.5 | | 44.3 | 1069.7 | |
| 9. อ.พาน | Phan | | | 24.7 | | | | | 24.7 | 803.2 | |
| 10. อ.แม่ใจ | Mae Chai | | | | | | | | 0.0 | 699.6 | |
| 11. อ.เวียงป่าเป้า | Wiang Pa Pao | | | | | | | | 0.0 | 676.3 | |
| 12. อ.พะเยา | Phayao | | | | | | | | 0.0 | 558.2 | |
| 13. จ.แม่ฮ่องสอน | Mae Hong Son* | | T | 3.0 | 1.8 | T | 0.1 | 0.1 | 5.0 | 985.7 | +123.2 |
| 14. อ.ปาย | Pai | | | | | | | | 0.0 | 813.8 | |
| 15. อ.ขุนยวม | Khun Yuam | | | | | | | | 0.0 | 1128.2 | |
| 16. อ.แม่สะเรียง | Mae Sariang* | 0.4 | 0.2 | 7.6 | 3.3 | 7.0 | 0.5 | 5.6 | 24.6 | 823.9 | - 85.1 |
| 17. จ.เชียงใหม่ | Chiang Mai* | 0.6 | | 14.1 | | | 2.3 | | 17.0 | 902.3 | + 88.6 |
| 18. อ.ฝาง | Fang | | | 12.7 | | | | | 12.7 | 829.5 | |
| 19. อ.เชียงดาว | Chiang Dao | | | | | | | | 0.0 | .. | |
| 20. อ.แม่แตง | Mae Taeng | | 2.6 | 13.7 | | | | | 16.3 | .. | |
| 21. อ.แม่ริม | Mae Rim | | | 25.6 | | | 4.8 | | 30.4 | 872.0 | |
| 22. อ.สันทราย | San Sai | | 0.1 | 0.9 | | 11.1 | 0.2 | | 12.3 | 853.1 | |
| 23. อ.ดอยสะเก็ด | Doi Saket | | | | | | | | 0.0 | 633.5 | |
| 24. อ.สันกำแพง | San Kamphaeng | | | | | | | | 0.0 | 423.3 | |
| 25. อ.ฮางดง | Hang Dong | | | 13.4 | | | | | 13.4 | 602.5 | |
| 26. อ.สารภี | Saraphi | | | 14.5 | | | | | 14.5 | 509.9 | |
| 27. อ.สันป่าตอง | San Pa Tong | | | 1.7 | | | 6.6 | | 8.3 | 513.6 | |
| 28. อ.จอมทอง | Chom Thong | 5.6 | | 6.6 | | | 9.9 | | 22.1 | 578.2 | |
| 29. อ.ฮอด | Hot | | 0.4 | 38.1 | 0.1 | 2.4 | | | 41.0 | 597.7 | |
| 30. จ.ลำพูน | Lamphun | .. | .. | .. | .. | .. | .. | .. | .. | 716.1 | .. |
| 31. อ.ป่าซาง | Pa Sang | .. | .. | .. | .. | .. | .. | .. | .. | .. | |
| 32. อ.ลี้ | Li | .. | .. | .. | .. | .. | .. | .. | .. | .. | |
| 33. จ.ลำปาง | Lampang* | | | T | 1.0 | 2.1 | | | 3.1 | 669.1 | - 7.9 |
| 34. อ.งาว | Ngao | .. | .. | .. | .. | .. | .. | .. | .. | .. | |
| 35. อ.แจ้ห่ม | Chae Hom | .. | .. | .. | .. | .. | .. | .. | .. | .. | |
| 36. อ.เกาะคา | Ko Kha | | | 28.3 | 3.5 | | | | 31.8 | 715.0 | |
| 37. อ.สบปราบ | Sop Prap | 70.3 | 4.0 | | 4.8 | 7.6 | | | 86.7 | 919.3 | |
| 38. อ.เถิน | Thoen | | | | 13.2 | T | | | 13.2 | 643.0 | |
| 39. อ.แม่ทริก | Mae Phrik | | | 12.8 | | 14.4 | | | 27.2 | 573.4 | |

| สถานีฝน | Station | วันที่และจำนวนน้ำฝนเป็นมิลลิเมตร Date and amount of rainfall in m.m. เดือนสิงหาคม August | | | | | | | ฝนรวม มม. Total m.m. | ฝนรวมตั้งแต่ 1 ม.ค. Accumulative rain-fall Since Jan.1 | |
|---|---|---|---|---|---|---|---|---|---|---|---|
| | | 25 | 26 | 27 | 28 | 29 | 30 | 31 | | ฝนจริง Actual | สูง(+)ต่ำ(-) กว่าปกติ Above(+) Below(-) Normal |
| 40.จ.แพร่ | Phrae* | | 1.2 | 0.6 | | 2.0 | | | 3.8 | 743.1 | + 57.1 |
| 41.อ.สอง | Song | .. | .. | .. | .. | .. | .. | .. | .. | .. | |
| 42.อ.สูงเม่น | Sung Men | .. | .. | .. | .. | .. | .. | .. | .. | .. | |
| 43.อ.เด่นชัย | Den Chai | | | 8.6 | 3.3 | | | | 11.9 | 777.5 | |
| 44.จ.น่าน | Nan* | | 25.1 | T | | | 0.7 | | 25.8 | 935.0 | + 69.6 |
| 45.อ.ทุ่งช้าง | Thung Chang | | | | | 10.3 | | | 10.3 | 907.5 | |
| 46.อ.ท่าวังผา | Tha Wang Pha* | | 5.7 | | 1.3 | T | T | | 7.0 | 1153.2 | |
| 47.อ.ปัว | Pua | T | 19.5 | 12.3 | | T | | | 31.8 | 1206.1 | |
| 48.อ.สา | Sa | | | | | | | | 0.0 | 560.9 | |
| 49.อ.นาน้อย | Na Noi | | | 12.8 | | | | | 12.8 | 521.4 | |
| 50.จ.อุตรดิตถ์ | Uttaradit* | | 14.2 | 5.8 | 2.0 | 0.6 | T | | 22.6 | 839.3 | -173.1 |
| 51.อ.ท่าปลา | Pak Tha | | 70.0 | | 2.3 | | | | 72.3 | 736.2 | |
| 52.อ.น้ำปาด | Nam Pat | | | 17.0 | 2.7 | | | | 19.7 | 823.8 | |
| 53.เขื่อนสิริกิติ์ | Sirikit Dam* | | 2.8 | T | | 1.8 | | | 4.6 | 705.7 | |
| 54.อ.ท่าปลา | Tha Pla | | | | | | | | 0.0 | 764.7 | |
| 55.อ.ลับแล | Laplae | | 41.2 | | 6.9 | | | | 48.1 | 887.4 | |
| 56.จ.ตาก | Tak* | | | 2.0 | 1.1 | 4.2 | 1.8 | | 9.1 | 433.2 | - 29.4 |
| 57.อ.บ้านตาก | Ban Tak | | | 2.7 | 2.2 | 1.8 | 32.9 | | 39.6 | | |
| 58.อ.แม่สอด | Mae sot* | | 0.8 | 19.6 | 11.5 | 42.8 | 2.4 | 0.4 | 77.5 | 1387.3 | +261.7 |
| 59.อ.อุมผาง | Umphang | .. | .. | .. | .. | .. | .. | .. | .. | .. | |
| 60.จ.สุโขทัย | Sukhothai | .. | .. | .. | .. | .. | .. | .. | .. | .. | .. |
| 61.อ.สวรรคโลก | Sawankhalok | | | | | | | | 0.0 | 685.5 | |
| 62.อ.กงไกรลาศ | Kong Krailat | | | | | | | | 0.0 | .. | |
| 63.จ.พิษณุโลก | Phitsanulok* | | 2.6 | | | | T | | 2.6 | 794.4 | -121.3 |
| 64.อ.พรหมพิราม | Phrom Phiram | | | | | | | | 0.0 | .. | |
| 65.อ.วังทอง | Wang Thong | | | | | | | | 0.0 | 818.7 | |
| 66.อ.บางกระทุ่ม | Bang Kratum | | | | | | 10.8 | | 10.8 | 924.6 | |
| 67.จ.กำแพงเพชร | Kamphaeng Phet | | 5.4 | | 14.5 | | | | 19.9 | 674.3 | +191.3 |
| 68.อ.คลองขลุง | Khlong Khlung | 20.3 | | | 25.3 | | | | 45.6 | 764.5 | |
| 69.อ.ขาณุวรลักษบุรี | Khanu Woralaksaburi | | | | | T | | | T | 754.1 | |
| 70.จ.พิจิตร | Phichit | | | | | | | | 0.0 | 799.4 | -108.0 |
| 71.อ.สามง่าม | Sam Ngam | | | | 16.0 | | | | 16.0 | 595.1 | |
| 72.อ.ตะพานหิน | Taphan Hin | | | | | 0.6 | | | 0.6 | 861.7 | |
| 73.อ.บางมูลนาก | Bang Mun Nak | | | | | | | | 0.0 | .. | |
| 74.อ.โพทะเล | Pho Thale | | | | | | | | 0.0 | .. | |
| 75.จ.เพชรบูรณ์ | Phetchabun* | 3.8 | 41.4 | | | | 1.0 | | 46.2 | 705.8 | - 97.7 |
| 76.อ.หล่มเก่า | Lom Kao | T | 1.2 | 12.8 | | | | | 14.0 | 720.0 | |
| 77.อ.หล่มสัก | Lom Sak* | | | | T | | 0.6 | | 0.6 | 477.4 | |
| 78.อ.วนแดน | Chon Daen | | | 3.5 | 5.4 | | | | 8.9 | 1123.3 | |
| 79.อ.หนองไผ่ | Nong Phai | 4.2 | | | | | | | 4.2 | 543.1 | |
| 80.อ.วิเชียรบุรี | Wichian Buri* | | | 0.5 | 2.9 | T | 1.3 | | 4.7 | 771.5 | |

| สถานีฝน | Station | วันที่และจำนวนน้ำฝนเป็นมิลลิเมตร Date and amount of rainfall in m.m. สิงหาคม August | | | | | | | ฝนรวม มม. Total m.m. | ฝนรวมตั้งแต่ 1 ม.ค. Accumulative rain-fall Since Jan. 1 | |
|---|---|---|---|---|---|---|---|---|---|---|---|
| | | 25 | 26 | 27 | 28 | 29 | 30 | 31 | | ฝนจริง Actual | สูง(+)ต่ำ(-)กว่าปกติ Above(+) Below(-) Normal |
| ภาคตะวันออกเฉียงเหนือ | Northeastern Part | | | | | | | | | | |
| 1.จ.เลย | Loei* | 0.3 | | 0.8 | 0.9 | 1.4 | | | 3.4 | 794.7 | -143.0 |
| 2.อ.เชียงคาน | Chiang Khan | | 59.2 | | 3.4 | | | | 62.6 | 951.2 | |
| 3.อ.ท่าลี่ | Tha Li | .. | .. | .. | .. | .. | .. | .. | .. | .. | |
| 4.อ.ด่านซ้าย | Dan Sai | .. | .. | .. | .. | .. | .. | .. | .. | 675.2 | |
| 5.อ.วังสะพุง | Wang Saphung | .. | .. | .. | .. | .. | .. | .. | .. | 906.0 | |
| 6.จ.หนองคาย | Nong Khai* | | 16.0 | 0.2 | | 0.3 | | | 16.5 | 1373.0 | +137.9 |
| 7.อ.ศรีเชียงใหม่ | Si Chiang Mai | | 2.0 | | | | | | 2.0 | 1112.4 | |
| 8.อ.โพนพิสัย | Phon Phisai | | 3.0 | | 5.0 | | | | 8.0 | 1268.5 | |
| 9.อ.ท่าบ่อ | Tha Bo | | 3.0 | | | | | | 3.0 | 955.8 | |
| 10.จ.อุดรธานี | Udon Thani* | 2.9 | 0.1 | | | 1.8 | | T | 4.8 | 969.2 | + 55.6 |
| 11.อ.เพ็ญ | Phen | | | | | 11.8 | | | 11.8 | 1229.4 | |
| 12.อ.หนองหาร | Nong Han | .. | .. | .. | .. | .. | .. | .. | .. | 1007.8 | |
| 13.จ.สกลนคร | Sakon Nakhon* | 4.0 | 1.9 | 3.0 | 5.8 | 1.9 | | 5.7 | 22.3 | 1294.7 | +140.5 |
| 14.อ.วานรนิวาส | Wanon Niwat | | | 2.8 | | | | | 2.8 | 1093.2 | |
| 15.อ.สว่างแดนดิน | Sawang Daen Din | .. | .. | .. | .. | .. | .. | .. | .. | .. | |
| 16.อ.พรรณานิคม | Phanna Nikhom | | | | | 28.3 | | | 28.3 | 1433.7 | |
| 17.จ.นครพนม | Nakhon Phanom* | 62.2 | 1.4 | 12.9 | 100.6 | 0.3 | 65.0 | T | 242.4 | 2338.9 | +606.2 |
| 18.อ.บ้านแพง | Ban Phaeng | | 1.9 | 56.4 | | 12.1 | | | 70.4 | 2600.7 | |
| 19.อ.ท่าอุเทน | Tha Uten | 74.0 | 7.9 | | 17.5 | | | | 99.4 | 1401.7 | |
| 20.อ.นาแก | Na Kae | 12.2 | 2.5 | 29.8 | 7.2 | | | | 51.7 | 1332.9 | |
| 21.อ.ธาตุพนม | That Phanom | | 41.9 | 43.1 | 20.5 | | | | 105.5 | 1284.3 | |
| 22.อ.มุกดาหาร | Mukdahan* | 2.2 | | T | 51.0 | | | | 53.2 | 980.2 | - 32.1 |
| 23.จ.กาฬสินธุ์ | Kalasin | 2.1 | 9.2 | | | | | | 11.3 | 1076.6 | + 21.2 |
| 24.อ.ยางตลาด | Yang Talat | | 16.1 | | 16.3 | | | | 32.4 | 947.0 | |
| 25.อ.สหัสขันธ์ | Sahatsakhan | | | | 14.0 | | | | 14.0 | 766.6 | |
| 26.อ.กมลาไสย | Kamalasai | 7.1 | | | | | | | 7.1 | 1184.2 | |
| 27.จ.ร้อยเอ็ด | Roi Et* | | | | 0.5 | 2.3 | T | T | 2.8 | 941.6 | - 39.6 |
| 28.อ.โพนทอง | Phon Thong | .. | .. | .. | .. | .. | .. | .. | .. | .. | |
| 29.อ.ธวัชบุรี | Thawatchaburi | | | | 6.7 | | | | 6.7 | 954.1 | |
| 30.อ.อาจสามารถ | At Samat | | | | 2.5 | | | | 2.5 | 940.9 | |
| 31.อ.เสลภูมิ | Selaphum | .. | .. | .. | .. | .. | .. | .. | .. | 786.1 | |
| 32.อ.จตุรพักตรพิมาน | Chaturaphak Phiman | | 10.8 | | | 10.0 | | | 20.8 | 561.2 | |
| 33.อ.เกษตรวิสัย | Kaset Wisai | | 8.1 | 4.3 | | | | | 12.4 | 747.7 | |
| 34.อ.ทรายทอง | Phanom Phrai | .. | .. | .. | .. | .. | .. | .. | .. | .. | |
| 35.อ.สุวรรณภูมิ | Suwannaphum | | 2.0 | 1.2 | 6.4 | | | | 9.6 | 970.7 | |
| 36.จ.มหาสารคาม | Maha Sarakham | 39.7 | | | 1.9 | | | | 41.6 | 1068.0 | +219.1 |
| 37.อ.โกสุมพิสัย | Kosum Phisai* | 20.5 | | 1.3 | 13.7 | 1.5 | 1.5 | | 38.5 | 993.9 | |
| 38.อ.บรบือ | Borabu | 1.4 | | 13.4 | 8.6 | 7.0 | | | 30.4 | 878.7 | |
| 39.อ.พยัคฆภูมิพิสัย | Phayakkhaphum Phisai | | | | | 1.5 | | | 1.5 | 850.2 | |
| 40.จ.ขอนแก่น | Khon Kaen* | T | 6.1 | T | | 4.1 | | | 10.2 | 816.5 | - 10.3 |

| สถานีฝน | Station | วันที่และจำนวนน้ำฝนเป็นมิลลิเมตร Date and amount of rainfall in m.m. สิงหาคม August | | | | | | | ฝนรวม มม. Total m.m. | ฝนรวมตั้งแต่ 1 ม.ค. Accumulative rain-fall Since Jan. 1 | |
|---|---|---|---|---|---|---|---|---|---|---|---|
| | | 25 | 26 | 27 | 28 | 29 | 30 | 31 | | ฝนจริง Actual | สูง(+)ต่ำ(-) กว่าปกติ Above(+) Below(-) Normal |
| 41.อ.ภูเวียง | Phu Wiang | | 17.6 | | | | | | 17.6 | 827.2 | |
| 42.อ.ชุมแพ | Chum Phae | | | | 12.9 | | | | 12.9 | 700.3 | |
| 43.อ.มัญจาคีรี | Mancha Khiri | | | 20.0 | T | | | | 20.0 | 561.7 | |
| 44.อ.ชนบท | Chonnabot* | 9.5 | | | | | | | 9.5 | 678.1 | |
| 45.อ.บ้านไผ่ | Ban Phai | | 5.9 | 8.5 | | | | | 14.4 | 655.1 | |
| 46.อ.พล | Phon | | | 7.7 | | | | | 7.7 | 625.2 | |
| 47.อ.ชัยภูมิ | Chaiyaphum* | | | | 10.5 | 0.6 | | | 11.1 | 856.1 | +193.0 |
| 48.อ.ภูเขียว | Phu Khiao | 6.8 | 52.2 | | | | | | 59.0 | 550.8 | |
| 49.อ.กอนสวรรค์ | Khon Sawan | | 8.9 | 9.4 | | T | | | 18.3 | 754.9 | |
| 50.อ.จัตุรัส | Chatturat | | | T | | T | 18.4 | | 18.4 | 891.8 | |
| 51.อ.เทพสถิตย์ | Bamnet Narong | .. | .. | .. | .. | .. | .. | .. | .. | .. | |
| 52.จ.นครราชสีมา | Nakhon Ratchasima* | T | T | 0.9 | 0.9 | 6.0 | T | | 7.8 | 602.7 | - 64.8 |
| 53.อ.บัวใหญ่ | Bua Yai | | 36.8 | | | | | | 36.8 | 698.8 | |
| 54.อ.คง | Khong | | 18.8 | | T | | | | 18.8 | 926.6 | |
| 55.อ.ด่านขุนทด | Dan Khun Thot | | | | | | | | 0.0 | 516.3 | |
| 56.อ.โนนไทย | Non Thai | | | 7.9 | | | | | 7.9 | 660.0 | |
| 57.อ.โนนสูง | Non Sung | | | | 4.7 | | | | 4.7 | 450.0 | |
| 58.อ.พิมาย | Phimai | 39.4 | 6.1 | | | | | | 45.5 | 858.8 | |
| 59.อ.สีคิ้ว | Sikhiu | | 10.3 | 30.6 | 4.2 | 3.1 | 1.9 | | 50.1 | .. | |
| 60.อ.สูงเนิน | Sung Noen | | 22.1 | 27.6 | | 5.4 | | | 55.1 | 595.2 | |
| 61.อ.ปักธงชัย | Phak Thong Chai | 18.3 | | 2.9 | | | | | 21.2 | 664.7 | |
| 62.อ.โชคชัย | Chok Chai* | | 4.0 | 1.3 | 3.7 | | | | 9.0 | 633.2 | |
| 63.อ.ครบุรี | Khon Buri | | | 0.4 | 4.2 | | | | 4.6 | 761.9 | |
| 64.อ.บุรีรัมย์ | Buri Ram | .. | .. | .. | .. | .. | .. | .. | .. | .. | .. |
| 65.อ.ชุมไพร | Phutthaisong | T | | | 6.9 | | | | 6.9 | 894.3 | |
| 66.อ.สตึก | Satuk | | | | 8.7 | | | | 8.7 | 714.7 | |
| 67.อ.ลำปลายมาศ | Lam Plai Mat | | | | 18.5 | | | | 18.5 | 803.3 | |
| 68.อ.นางรอง | Nang Rong* | 6.2 | | | | 0.7 | | | 6.9 | 802.7 | |
| 69.จ.สุรินทร์ | Surin* | | | | | T | | 0.1 | 0.1 | 727.6 | - 5.4 |
| 70.อ.รัตนบุรี | Rattanaburi | | | | 4.7 | | | | 4.7 | 998.1 | |
| 71.อ.ท่าตูม | Tha Tum* | | | | | | | | 0.0 | 878.9 | |
| 72.อ.ศีขรภูมิ | Sikhoraphum | | | | | | | | 0.0 | .. | |
| 73.อ.ปราสาท | Prasat | | | | | | | | 0.0 | 625.0 | |
| 74.อ.สังขะ | Sangkha | | | | | | | | 0.0 | 630.8 | |
| 75.จ.ศรีสะเกษ | Si Sa Ket | | | | | | | | 0.0 | 808.5 | - 83.1 |
| 76.อ.ราษีไศล | Rasi Salai | | | 2.9 | | | | | 2.9 | 545.8 | |
| 77.อ.อุทุมพรพิสัย | Uthumphon Phisai | | | | | | | | 0.0 | 480.0 | |
| 78.อ.กันทรารมย์ | Kanthararam | | | | | | | | 0.0 | 1004.6 | |
| 79.อ.ขุขันธ์ | Khukhan | | | | | | | | 0.0 | 689.0 | |
| 80.อ.กันทรลักษ์ | Kantharalak | | | | | | | | 0.0 | 566.2 | |
| 81.จ.อุบลราชธานี | Ubon Ratchathani* | 18.2 | | | 5.8 | | 2.5 | T | 26.5 | 1181.6 | - 39.7 |

| สถานีฝน | Station | วันที่และจำนวนน้ำฝนเป็นมิลลิเมตร Date and amount of rainfall in m.m. สิงหาคม August | | | | | | | ฝนรวม ม.ม. Total m.m. | ฝนรวมตั้งแต่ 1 ม.ค. Accumulative rain-fall Since Jan. 1 | |
|---|---|---|---|---|---|---|---|---|---|---|---|
| | | 25 | 26 | 27 | 28 | 29 | 30 | 31 | | ฝนจริง Actual | สูง(+)ต่ำ(-) กว่าปกติ Above(+) Below(-) Normal |
| 82.จ.เขมราฐ | Khemarat | | | 15.4 | 7.0 | | 2.7 | | 25.1 | 1035.7 | |
| 83.อ.ชานุมานเจริญ | Amnat Charoen | | | | 35.0 | | | | 35.0 | 1062.1 | |
| 84.อ.ยโสธร | Yasothon | | 2.3 | | 3.5 | | | | 5.8 | 1149.3 | |
| 85.อ.ค้าเขื่อนแก้ว | Kham Khuan Kaeo | | | 37.3 | | | | | 37.3 | .. | |
| 86.อ.กระกาฬสินธุ์ | Trakan Phutphon | | | 8.7 | 22.5 | | 4.5 | | 35.7 | 1108.7 | |
| 87.อ.มหาชนะชัย | Maha Chana Chai | | | | 2.1 | | | | 2.1 | 934.4 | |
| 88.อ.เขื่องใน | Khuang Nai | 1.5 | | | 4.3 | | | | 5.8 | 1112.9 | |
| 89.อ.โขงเจียม | Khong Chiam | | | 12.6 | 2.3 | | | | 14.9 | 1326.0 | |
| 90.อ.เดชอุดม | Det Udom | | | 15.0 | 2.5 | | 7.0 | | 24.5 | 1113.6 | |
| <u>ภาคกลาง</u> | <u>Central Part</u> | | | | | | | | | | |
| 1.จ.นครสวรรค์ | Nakhon Sawan* | 0.8 | | | 0.8 | | 6.0 | | 7.6 | 723.5 | - 27.5 |
| 2.อ.บรรพตพิสัย | Banphot Phisai | | 5.2 | | | | | | 5.2 | 668.3 | |
| 3.อ.ตากฟ้า | Takhli | | | | | | | | 0.0 | 593.6 | |
| 4.อ.ลาดยาว | Lat Yao | | 9.6 | | | | | | 9.6 | 607.2 | |
| 5.อ.ชุมแสง | Chumsaeng | | | | | 1.2 | 2.4 | | 3.6 | 566.7 | |
| 6.อ.หนองบัว | Nong Bua | .. | .. | .. | .. | .. | .. | .. | .. | .. | |
| 7.อ.ท่าตะโก | Tha Tako | 14.1 | | | | | 20.4 | | 34.5 | 544.3 | |
| 8.อ.พยุหะคีรี | Phayuha Khiri | .. | .. | .. | .. | .. | .. | .. | .. | 648.3 | |
| 9.จ.อุทัยธานี | Uthai Thani | .. | .. | .. | .. | .. | .. | .. | .. | .. | .. |
| 10.อ.ส่างอารมณ์ | Sawang Arom | .. | .. | .. | .. | .. | .. | .. | .. | .. | |
| 11.อ.หนองฉาง | Nong Chang | .. | .. | .. | .. | .. | .. | .. | .. | 865.0 | |
| 12.อ.ทัพทัน | Thab Than | | 12.8 | | | | | | 12.8 | 654.5 | |
| 13.อ.หนองฉายาง | Nong Khayang | 4.8 | 6.5 | | | | | | 11.3 | 629.5 | |
| 14.อ.บ้านไร่ | Ban Rai | | | | | | | | 0.0 | .. | |
| 15.จ.ชัยนาท | Chainat | | | | | | | | 0.0 | 481.2 | -277.8 |
| 16.อ.มโนรมย์ | Manorom | 3.0 | | | | | | | 3.0 | 446.4 | |
| 17.อ.วัดสิงห์ | Wat Sing | | | | | | | | 0.0 | 545.8 | |
| 18.จ.สิงห์บุรี | Sing Buri | | | | 2.4 | | | | 2.4 | 652.1 | - 53.5 |
| 19.อ.อินทร์บุรี | In Buri | | | | 28.6 | | | | 28.6 | 593.6 | |
| 20.อ.บางระจัน | Bang Rachan | | | | 1.0 | | | | 1.0 | 584.3 | |
| 21.อ.พรหมบุรี | Phrom Buri | | | | | | | | 0.0 | 751.5 | |
| 22.จ.ลพบุรี | Lopburi* | | | 7.7 | 0.8 | | 6.5 | | 15.0 | 702.8 | -123.0 |
| 23.อ.บ้านหมี่ | Ban Mi | | 2.9 | | 22.3 | | | | 25.2 | 505.8 | |
| 24.อ.ชัยบาดาล | Chai Badan | | | | 15.2 | 17.3 | 3.7 | | 36.2 | 862.9 | |
| 25.อ.บัวชุม | Bua Chum* | T | | 3.6 | 10.0 | 26.0 | | | 39.6 | 788.4 | |
| 26.อ.ท่าวุ้ง | Tha Wung | .. | .. | .. | .. | .. | .. | .. | .. | 616.7 | |
| 27.อ.โคกสำโรง | Khok Samrong | .. | .. | .. | .. | .. | .. | .. | .. | 655.3 | |
| 28.จ.สุพรรณบุรี | Suphan Buri* | | 4.6 | 6.0 | 6.7 | | 7.2 | | 24.5 | 762.5 | + 23.8 |
| 29.อ.ดอนเจดีย์ | Don Chedi | 7.4 | | 10.6 | | | | | 18.0 | .. | |
| 30.อ.เดิมบางนางบวช | Doembang Nangbuat | 2.7 | | | | | | | 2.7 | 642.2 | |
| 31.อ.สามชุก | Sam Chuk | | | | | | | | 0.0 | 488.0 | |

| สถานีฝน | Station | วันที่และจำนวนน้ำฝนเป็นมิลลิเมตร Date and amount of rainfall in m.m. สิงหาคม August | | | | | | | ฝนรวม มม. Total m.m. | ฝนรวมตั้งแต่ 1 ม.ค. Accumulative rain-fall Since Jan.1 | |
|---|---|---|---|---|---|---|---|---|---|---|---|
| | | 25 | 26 | 27 | 28 | 29 | 30 | 31 | | ฝนจริง Actual | สูง(+)ต่ำ(-) กว่าปกติ Above(+) Below(-) Normal |
| 32.อ.ศรีประจันต์ | Si Prachan | | | | | | | | 0.0 | 553.1 | |
| 33.อ.บางปลาม้า | Bang Pla Ma | | 4.0 | 9.2 | 10.7 | | | | 23.9 | 718.6 | |
| 34.อ.สองพี่น้อง | Song Phi Nong | | | | | | | | 0.0 | .. | |
| 35.จ.อ่างทอง | Ang Thong | | | | | 7.5 | 10.0 | | 17.5 | 603.0 | -266.4 |
| 36.อ.โพธิ์ทอง | Pho Thong | | 33.3 | | | | 3.7 | | 37.0 | 865.7 | |
| 37.อ.ไชโย | Chaiyo | | | | | | | | 0.0 | .. | |
| 38.อ.วิเศษชัยชาญ | Wiset Chai Chan | | | | | | | | 0.0 | .. | |
| 39.อ.ป่าโมก | Pa Mok | | | | | | 27.9 | | 27.9 | 725.0 | |
| 40.จ.สระบุรี | Saraburi | 23.8 | | | 26.8 | | | | 50.6 | 1229.5 | +215.8 |
| 41.อ.พระพุทธบาท | Phra Phutthabat | | | 9.2 | | | | | 9.2 | 438.3 | |
| 42.อ.บ้านหมอ | Ban Mo | | | | | | 4.0 | | 4.0 | 800.8 | |
| 43.อ.หนองแค | Nong Khae | | | | 6.8 | | | | 6.8 | 799.9 | |
| 44.อ.แก่งคอย | Kaeng Khoi | | | 13.2 | 1.8 | | | | 15.0 | 991.8 | |
| 45.จ.พระนครศรีอยุธยา | Ayutthaya | | 5.3 | 4.7 | | | 5.8 | | 15.8 | .. | |
| 46.อ.ท่าเรือ | Tha Rua | 1.0 | | 0.5 | 0.3 | 0.9 | 5.3 | | 8.0 | 978.7 | |
| 47.อ.ผักไห่ | Phak Hai | | | | | | 3.5 | | 3.5 | 575.8 | |
| 48.อ.บางบาล | Bang Ban | | | | | | | | 0.0 | 590.1 | |
| 49.อ.บางไทร | Bang Sai | | 13.3 | | 6.5 | | | | 19.8 | 681.3 | |
| 50.อ.เสนา | Sena | | | | T | | | | T | .. | |
| 51.อ.บางปะอิน | Bang Pa-in | | 4.4 | 25.3 | 4.6 | | | | 34.3 | 485.3 | |
| 52.จ.ปทุมธานี | Pathum Thani | | 2.1 | 22.7 | 28.3 | 24.5 | | | 77.6 | 696.5 | -255.9 |
| 53.อ.ธัญบุรี | Thanyaburi | | 1.2 | | 2.4 | 3.8 | | | 7.4 | 673.5 | |
| 54.ต.รังสิต | Rangsit | | 1.8 | | 22.8 | 3.7 | | | 28.3 | 705.6 | |
| 55.จ.นนทบุรี | Nonthaburi | | | | | 42.2 | | | 42.2 | 702.8 | - 87.5 |
| 56.อ.บางบัวทอง | Bang Bua Thong | 2.2 | 0.3 | 3.6 | 4.8 | 33.3 | 4.4 | | 48.6 | 715.9 | |
| 57.จ.ธนบุรี | Thon Buri | | | 4.8 | | | | | 4.8 | 761.9 | + 29.6 |
| 58.อ.บางขุนเทียน | Bang Khun Thian | .. | .. | .. | .. | .. | .. | .. | .. | 541.4 | |
| 59.อ.ตลิ่งชัน | Taling Chan | | | 1.7 | | 23.3 | 59.3 | | 84.3 | 389.2 | |
| 60.จ.พระนคร | Phra Nakhon* | | | 0.9 | 1.5 | 15.4 | 0.1 | 0.2 | 18.1 | 598.9 | -338.6 |
| 61.สนามบินดอนเมือง | Don Muang Air-port* | | T | 11.1 | 30.0 | 36.4 | 4.3 | | 81.8 | 725.0 | -235.0 |
| 62.อ.บางเขน | Bang Khen* | | | 44.8 | 11.5 | 64.6 | 2.4 | | 123.3 | 770.3 | |
| 63.อ.มีนบุรี | Min Buri | | 2.6 | | T | 15.9 | | | 18.5 | 718.4 | |
| 64.อ.ลาดกระบัง | Lat Krabang | | | | | 31.1 | | | 31.1 | 783.2 | |
| 65.ศูนย์วิจัยบางนา | Bang Na* | | 3.4 | 10.5 | 1.1 | 28.5 | 0.1 | | 43.6 | 647.9 | |
| 66.จ.กาญจนบุรี | Kanchanaburi* | | 2.5 | 25.6 | 15.7 | | 30.1 | | 73.9 | 665.4 | + 37.8 |
| 67.เมืองปิลอก | Pilok | | | | 11.8 | | | | 11.8 | 2588.3 | |
| 68.อ.สังขละบุรี | Sangkhla Buri | .. | .. | .. | .. | .. | .. | .. | .. | .. | |
| 69.อ.ทองผาภูมิ | Thong Pha Phum* | 2.7 | 8.8 | 1.7 | 25.0 | 1.3 | 6.1 | 24.5 | 70.1 | 1692.8 | |
| 70.อ.ศรีสวัสดิ์ | Si Sawat | .. | .. | .. | .. | .. | .. | .. | .. | .. | |
| 71.อ.บ่อพลอย | Bo Phloi | .. | .. | .. | .. | .. | .. | .. | .. | .. | |
| 72.อ.ไทรโยค | Sai Yok | .. | .. | .. | .. | .. | .. | .. | .. | .. | |

| สถานีฝน | Station | วันที่และจำนวนน้ำฝนเป็นมิลลิเมตร Date and amount of rainfall in m.m. สิงหาคม August | | | | | | | ฝนรวม ม.ม. Total m.m. | ฝนรวมตั้งแต่ 1 ม.ค. Accumulative rain-fall Since Jan.1 | |
|---|---|---|---|---|---|---|---|---|---|---|---|
| | | 25 | 26 | 27 | 28 | 29 | 30 | 31 | | ฝนจริง Actual | สูง(+)ต่ำ(-) กว่าปกติ Above(+) Below(-) Normal |
| 73.อ.พนมทวน | Phanom Thuan | .. | .. | .. | .. | .. | .. | .. | .. | .. | |
| 74.อ.ท่าม่วง | Tha Muang | 8.2 | 16.0 | | 2.1 | | 24.0 | | 50.3 | 534.4 | |
| 75.อ.ท่ามะกา | Tha Maka | .. | .. | .. | .. | .. | .. | .. | .. | .. | |
| 76.จ.นครปฐม | Nakhon Pathom | 1.0 | | | 7.6 | 5.9 | 23.2 | | 35.7 | 454.5 | -299.5 |
| 77.อ.กำแพงแสน | Kamphaeng Saen | .. | .. | .. | .. | .. | .. | .. | .. | .. | |
| 78.อ.นครชัยศรี | Nakhon Chaisi | | | | 8.4 | | 29.8 | | 38.2 | 306.8 | |
| 79.จ.ราชบุรี | Ratchaburi | 16.2 | | | | | | | 16.2 | 654.3 | + 2.4 |
| 80.อ.บ้านโป่ง | Ban Pong | 13.7 | 32.7 | | 6.8 | | | | 53.2 | 633.3 | |
| 81.อ.โพธาราม | Photharam | .. | .. | .. | .. | .. | .. | .. | .. | 547.5 | |
| 82.อ.ดำเนินสดวก | Damnoen Saduak | 10.7 | | | 20.1 | | | | 30.8 | 605.7 | |
| 83.อ.ปากท่อ | Pak Tho | | 8.2 | | | | 35.2 | | 43.4 | 610.4 | |
| 84.จ.สมุทรสงคราม | Samut Songkham | 3.1 | | | | 27.5 | 12.4 | | 43.0 | 581.9 | - 20.9 |
| 85.อ.บางคนที | Bang Khonthi | 33.1 | | 7.4 | 27.6 | 15.1 | | | 83.2 | 810.5 | |
| 86.อ.อัมพวา | Amphawa | .. | .. | .. | .. | .. | .. | .. | .. | .. | |
| 87.จ.สมุทรสาคร | Samut Sakhon | 35.6 | | 33.2 | 17.2 | 5.3 | | | 91.3 | 552.4 | -333.8 |
| 88.จ.สมุทรปราการ | Samut Prakan | | 4.1 | 31.8 | 10.3 | 63.5 | | | 109.7 | 711.3 | -275.1 |
| 89.อ.พระประแดง | Phra Pradaeng | .. | .. | .. | .. | .. | .. | .. | .. | .. | |
| 90.อ.บางพลี | Bang Phli | | | | 5.1 | 45.3 | 2.5 | | 50.9 | 905.9 | |
| <u>ภาคตะวันออก</u> | <u>Eastern Part</u> | | | | | | | | | | |
| 1.จ.นครนายก | Nakhon Nayok | | | T | | 0.9 | | | 0.9 | 1194.7 | -256.2 |
| 2.อ.บ้านนา | Ban Na | .. | .. | .. | .. | .. | .. | .. | .. | 1134.0 | |
| 3.อ.ปากพลี | Pak Phli | | | 16.0 | 3.3 | | | | 19.3 | 1135.1 | |
| 4.จ.ปราจีนบุรี | Prachin Buri* | | 34.3 | 2.7 | 4.7 | 0.4 | | | 42.1 | 1480.8 | +105.7 |
| 5.อ.บ้านสร้าง | Ban Sang | | 16.2 | | 16.8 | | | | 32.0 | 914.3 | |
| 6.อ.ศรีมหาโพธิ | Si Maha Phot | | | 16.3 | 26.6 | 33.6 | | | 76.5 | 986.3 | |
| 7.อ.กบินทร์บุรี | Kabin Buri | | | | 18.9 | 0.6 | | | 19.5 | 1246.5 | |
| 8.อ.สระแก้ว | Sakaeo | .. | .. | .. | .. | .. | .. | .. | .. | 962.4 | |
| 9.อ.วัฒนานคร | Watthana Nakhon | 25.9 | 5.9 | | 4.1 | 4.8 | | | 40.7 | 1002.6 | |
| 10.อ.อรัญประเทศ | Aranyaprathet* | 0.4 | 26.8 | | 1.6 | 0.3 | 0.6 | | 29.7 | 907.0 | -175.6 |
| 11.จ.ฉะเชิงเทรา | Chachoengsao | | | | 18.0 | 22.1 | | | 40.1 | 523.3 | -514.4 |
| 12.อ.บ้านโพธิ์ | Ban Pho | .. | .. | .. | .. | .. | .. | .. | .. | 699.8 | |
| 13.จ.ชลบุรี | Chon Buri* | | T | 1.1 | 19.1 | 17.2 | T | | 37.4 | 634.9 | -268.6 |
| 14.อ.พานทอง | Phan Thong | | | 49.9 | 6.3 | | | | 56.2 | 857.4 | |
| 15.อ.พนัสนิคม | Phanat Nikhom | | | | | 42.4 | | | 42.4 | .. | |
| 16.อ.บ้านบึง | Ban Bung | | | | | 28.3 | | | 28.3 | 639.1 | |
| 17.อ.เกาะสีชัง | Ko Sichang* | | | | 14.3 | 45.1 | 28.9 | | 88.3 | 554.0 | |
| 18.อ.ศรีราชา | Si Racha | | | T | 9.4 | 33.5 | 4.8 | | 47.7 | 703.8 | |
| 19.อ.สัตหีบ | Sattahip* | | 41.0 | 0.5 | 16.0 | | 0.3 | | 57.8 | 712.3 | + 24.7 |
| 20.จ.ระยอง | Rayong* | | | | 26.1 | 2.7 | | | 28.8 | 1259.5 | +484.3 |
| 21.อ.บ้านค่าย | Ban Khai | | 5.4 | 3.4 | 30.9 | | | | 39.7 | 1099.5 | |
| 22.อ.แกลง | Klaeng | 52.7 | | 1.9 | 22.8 | | | | 11.2 | 599.5 | |

| สถานีฝน | Station | วันที่และจำนวนน้ำฝนเป็นมิลลิเมตร Date and amount of rainfall in m.m. ซึ่งเดือน August | | | | | | | ฝนรวม m.m. Total m.m. | ฝนรวมตั้งแต่ 1 ม.ค. Accumulative rain-fall Since Jan. 1 | |
|---|---|---|---|---|---|---|---|---|---|---|---|
| | | 25 | 26 | 27 | 28 | 29 | 30 | 31 | | ฝนจริง Actual | สูง(+)ต่ำ(-) กว่าปกติ Above(+) Below(-) Normal |
| 23.จ.จันทบุรี | Chanthaburi* | | 6.4 | 34.7 | 1.3 | | | 6.0 | 48.4 | 2590.5 | +449.1 |
| 24.อ.ท่าใหม่ | Tha Mai | .. | .. | .. | .. | .. | .. | .. | .. | 2018.0 | |
| 25.อ.มะขาม | Makham | .. | .. | .. | .. | .. | .. | .. | .. | .. | |
| 26.อ.คลุง | Khlung | .. | .. | .. | .. | .. | .. | .. | .. | 2007.8 | |
| 27.จ.ตราด | Trat | 11.3 | 10.2 | 10.7 | 30.4 | | 9.9 | | 72.5 | 4004.4 | +1425.8 |
| 28.อ.เขาสมิง | Khao Saming | | 10.0 | 20.0 | 70.0 | | | | 100.0 | 2770.8 | |
| 29.อ.แหลมงอบ | Laem Ngop* | | | 8.5 | 42.0 | | | | 50.5 | .. | |
| 30.อ.คลองใหญ่ | Khlong Yai* | T | 0.6 | 1.6 | 1.5 | 21.4 | 0.3 | | 25.4 | 4114.8 | +744.6 |
| <u>ภาคใต้</u> | <u>Southern Part</u> | | | | | | | | | | |
| 1.จ.เพชรบุรี | Phetchaburi | 10.2 | 11.1 | 5.3 | 7.7 | | 77.6 | | 111.9 | 621.9 | + 97.7 |
| 2.อ.บ้านแหลม | Ban Laem | 7.5 | | 17.6 | 6.2 | 1.1 | 7.9 | | 40.3 | 772.6 | |
| 3.อ.บ้านลาด | Ban Lat | 26.9 | 10.7 | | 10.9 | | 33.1 | | 81.6 | 516.0 | |
| 4.อ.ชะอำ | Cha-am | 3.5 | 15.5 | 8.0 | 5.8 | 26.9 | | | 59.7 | 407.0 | |
| 5.จ.ประจวบคีรีขันธ์ | Prachuap Khiri Khan* | 14.0 | 1.0 | 1.1 | 1.7 | T | 8.4 | 3.2 | 29.4 | 858.9 | +277.2 |
| 6.อ.กุยบุรี | Kui Buri | .. | .. | .. | .. | .. | .. | .. | .. | .. | |
| 7.อ.หัวหิน | Hua Hin* | | 20.7 | 0.7 | 17.5 | 15.4 | 2.1 | 7.2 | 63.6 | 433.6 | -112.9 |
| 8.จ.ชุมพร | Chumphon* | 8.4 | | 27.3 | 2.9 | T | 25.1 | T | 63.7 | 1184.2 | + 51.5 |
| 9.อ.ท่าแซะ | Tha Sae | | | | 8.4 | 0.5 | 31.0 | | 39.9 | 1348.3 | |
| 10.อ.สวี | Sawi | | | 13.5 | 8.6 | 17.6 | 23.5 | | 63.2 | 826.4 | |
| 11.อ.หลังสวน | Lang Suan | | 3.6 | 38.8 | | 11.4 | 17.0 | | 70.8 | 1129.5 | |
| 12.จ.สุราษฎร์ธานี | Surat Thani* | 0.3 | 147.1 | | | 0.2 | 18.9 | 8.4 | 174.9 | 705.5 | - 0.5 |
| 13.อ.ไชยา | Chaiya | .. | .. | .. | .. | .. | .. | .. | .. | .. | |
| 14.อ.เกาะสมุย | Ko Samui* | | | 4.3 | | | 8.0 | 4.3 | 16.6 | 760.5 | |
| 15.อ.พุนพิน | Phunphin | | 71.7 | | | | | | 71.7 | 558.4 | |
| 16.อ.บ้านนาสาร | Ban Na San | 12.7 | | | | | 13.3 | | 26.0 | 827.1 | |
| 17.จ.นครศรีธรรมราช | Nakhon Si Thammarat* | 0.1 | 4.6 | | | | T | 0.9 | 5.6 | 531.4 | -608.6 |
| 18.อ.สิชล | Sichon | 4.3 | | | | | | | 4.3 | 715.8 | |
| 19.อ.ท่าศาลา | Tha Sala | .. | .. | .. | .. | .. | .. | .. | .. | 625.0 | |
| 20.อ.ฉวาง | Chawang | 25.2 | | 35.1 | | | | | 60.3 | 897.6 | |
| 21.อ.ทุ่งสง | Thung Song | .. | .. | .. | .. | .. | .. | .. | .. | .. | |
| 22.อ.ร่อนพิบูลย์ | Ron Phibun | .. | .. | .. | .. | .. | .. | .. | .. | .. | |
| 23.อ.ปากพนัง | Pak Phanang | .. | .. | .. | .. | .. | .. | .. | .. | .. | |
| 24.จ.พัทลุง | Phatthalung | | | | | 8.9 | | | 8.9 | .. | .. |
| 25.อ.เขาชัยสน | Khao Chaison | 13.6 | | | | 19.9 | | | 33.5 | 827.4 | |
| 26.จ.สงขลา | Songkhla* | | 23.8 | 0.9 | T | 18.4 | | T | 43.1 | 659.1 | - 33.9 |
| 27.อ.รัตภูมิ | Rattaphum | 30.0 | | | | | | | 30.0 | 924.5 | |
| 28.อ.หาดใหญ่ | Hat Yai | | 35.2 | | | | 10.3 | | 45.5 | .. | |
| 29.อ.สะเดา | Sadao | | 0.7 | 6.3 | | | | | 7.0 | 894.2 | |
| 30.จ.ปัตตานี | Pattani* | 0.4 | 14.5 | 15.3 | 0.4 | 11.8 | 14.8 | | 57.2 | 708.1 | +195.6 |
| 31.อ.หนองจิก | Nong Chik | | 26.0 | 19.5 | | | | | 45.5 | .. | |
| 32.อ.ยะหริ่ง | Yaring | .. | .. | .. | .. | .. | .. | .. | .. | .. | |

| สถานีฝน | Station | วันที่และจำนวนน้ำฝนเป็นมิลลิเมตร Date and amount of rainfall in m.m. สิงหาคม August | | | | | | | ฝนรวม ม.ม. Total m.m. | ฝนรวมตั้งแต่ 1 ม.ค. Accumulative rain-fall Since Jan.1 | |
|---|---|---|---|---|---|---|---|---|---|---|---|
| | | 25 | 26 | 27 | 28 | 29 | 30 | 31 | | ฝนจริง Actual | สูง(+)ต่ำ(-) กว่าปกติ Above(+) Below(-) Normal |
| 33.จ.ปัตตานี | Pattani | T | | 18.5 | 17.2 | 5.5 | 22.5 | | 63.7 | 580.3 | |
| 34.จ.ยะลา | Yala | 5.6 | 13.9 | 30.6 | | 15.3 | | | 65.4 | .. | .. |
| 35.อ.เบตง | Betong | 17.4 | 20.6 | 5.3 | | | | | 43.3 | 616.3 | |
| 36.อ.บันนังสตา | Bannang Satar | 50.1 | 41.1 | 22.1 | 4.1 | 49.3 | | | 166.7 | 969.4 | |
| 37.จ.นราธิวาส | Narathiwat* | | 27.4 | 9.8 | 0.3 | 15.1 | 36.5 | T | 89.1 | 959.9 | -261.4 |
| 38.อ.ยี่งอ | Yi-ngo | | 81.3 | 8.7 | | | | | 90.0 | 688.7 | |
| 39.อ.รามัน | Ramae | | | 6.9 | | | | | 6.9 | 633.8 | |
| 40.อ.ตากใบ | Tak Bai | | 16.4 | 32.3 | | 5.7 | 13.1 | | 67.5 | 710.6 | |
| 41.จ.ระนอง | Ranong* | T | 10.4 | 17.3 | 8.1 | 2.3 | 4.9 | 15.1 | 58.1 | 2770.9 | -497.6 |
| 42.อ.กระบุรี | Kra Buri | | | 9.3 | 3.5 | 5.3 | | | 18.1 | 1377.2 | |
| 43.จ.พังงา | Phangnga | 6.3 | 0.3 | 11.3 | 0.6 | 5.6 | 1.3 | | 25.4 | 2145.2 | +458.7 |
| 44.อ.กะปง | Kapong | 32.5 | 14.5 | 29.0 | | | | | 76.0 | 2176.4 | |
| 45.อ.ตะกั่วป่า | Takua Pa | 2.0 | 6.3 | | 1.9 | 29.7 | 24.2 | | 64.1 | 1694.6 | |
| 46.อ.ท้ายเหมือง | Thai Muang | | 17.2 | 31.1 | 14.5 | 3.5 | | | 66.3 | 1836.1 | |
| 47.อ.ตะกั่วทุ่ง | Takua Thung | 6.6 | 57.2 | 6.9 | | | | | 70.7 | 1725.3 | |
| 48.จ.ภูเก็ต | Phuket* | 2.0 | 2.4 | 2.4 | 12.0 | | T | 20.4 | 39.2 | 1503.2 | + 49.9 |
| 49.สนามบินภูเก็ต | Phuket Air-port* | 0.5 | 0.2 | 11.6 | 2.5 | | T | 4.8 | 19.6 | 1560.0 | |
| 50.อ.ถลาง | Thalang | | | 11.0 | | | | | 11.0 | .. | |
| 51.จ.กระบี่ | Krabi | .. | .. | .. | .. | .. | .. | .. | .. | 1184.8 | .. |
| 52.อ.อ่าวลึก | Ao Luk | .. | .. | .. | .. | .. | .. | .. | .. | .. | |
| 53.อ.คลองท่อม | Khlong Tom | 30.2 | 10.7 | 2.7 | 0.4 | 16.7 | 6.5 | | 67.2 | 1651.8 | |
| 54.สนามบินตรัง | Trang Air-port* | 17.1 | 27.0 | | 6.6 | 5.6 | 3.7 | 1.2 | 61.2 | 1313.7 | -222.6 |
| 55.อ.สิเกา | Sikao | T | 105.4 | 17.2 | 15.6 | 2.6 | | | 140.8 | 1624.9 | |
| 56.อ.ย่านตาขาว | Yan Ta Khao | | | | | 4.4 | | | 4.4 | 1223.9 | |
| 57.อ.ปะเหลียน | Palian | .. | .. | .. | .. | .. | .. | .. | .. | 972.7 | |
| 58.จ.สตูล | Satun | 6.8 | | | | | | | 6.8 | 1059.0 | -234.6 |
| 59.อ.ทุ่งหว้า | Thung Wa | 2.0 | 3.0 | | | 4.0 | | | 9.0 | .. | |
| 60.อ.ละงู | Langu | | | | | | | | 0.0 | 1249.1 | |

| | | | | | |
|---|---|---|---|---|---|
| หมายเหตุ | ช่องว่าง | ไม่มีฝนตก | Remark | Blank | No rain |
| | * | สถานีตรวจอากาศ | | * | Synoptic Station |
| | T | มีฝนตกแต่วัดไม่ได้ | | T | Trace |
| | .. | ไม่มีรายงาน | | .. | No report. |

อุณหภูมิสูงสุดและต่ำสุดประจำวันที่ ๒๕ - ๓๑ สิงหาคม ๒๕๑๒

Daily Max. and Min. Temperature 25 - 31 August 1969

| สถานี | Station | อุณหภูมิสูงสุดและต่ำสุดเป็นองศา ซ. Max. and Min. Temperature in degree C. | | | | | | | เฉลี่ยสูงสุดต่ำสุด Average Max. Min. | เฉลี่ยในสัปดาห์ Weekly Mean | ค่าปกติประจำเดือน Monthly Normal |
|---|---|---|---|---|---|---|---|---|---|---|---|
| | | 25 | 26 | 27 | 28 | 29 | 30 | 31 | | | |
| **ภาคเหนือ** | **Northern Part** | | | | | | | | | | |
| 1.จ.เชียงราย | Chiang Rai | 32.0<br>21.4 | 32.2<br>21.2 | 31.0<br>21.7 | 31.2<br>21.0 | 30.9<br>21.6 | 30.1<br>22.9 | 33.0<br>21.2 | 31.5<br>21.6 | 26.6 | 26.7 |
| 2.จ.แม่ฮ่องสอน | Mae Hong Son | 33.8<br>22.6 | 33.8<br>24.0 | 33.8<br>24.5 | 33.6<br>22.9 | 34.0<br>22.5 | 31.0<br>23.0 | 34.3<br>23.0 | 33.5<br>23.2 | 28.4 | 26.7 |
| 3.จ.เชียงใหม่ | Chiang Mai | 32.4<br>22.6 | 32.9<br>23.3 | 31.8<br>23.4 | 32.2<br>22.8 | 32.3<br>23.7 | 30.2<br>23.8 | 31.6<br>22.4 | 31.9<br>23.1 | 27.5 | 27.0 |
| 4.จ.น่าน | Nan | 34.2<br>23.2 | 33.5<br>24.4 | 32.3<br>22.9 | 33.2<br>23.8 | ..<br>24.3 | 33.3<br>24.9 | 34.3<br>23.2 | 33.5<br>23.8 | 28.7 | 27.6 |
| 5.อ.ท่าวังผา | Tha Wang Pha | 33.9<br>23.8 | 31.0<br>24.0 | 32.0<br>22.5 | 31.8<br>23.9 | 31.8<br>23.0 | 32.8<br>23.8 | 33.4<br>22.4 | 32.4<br>23.3 | 27.9 | .. |
| 6.จ.ลำปาง | Lampang | 34.2<br>22.8 | 34.0<br>23.6 | 31.1<br>23.3 | 33.1<br>23.0 | 33.1<br>22.6 | 33.2<br>24.2 | 33.6<br>23.1 | 33.2<br>23.2 | 28.2 | 27.6 |
| 7.อ.แม่สะเรียง | Mae Sariang | 32.5<br>23.3 | 33.0<br>23.1 | 33.6<br>23.7 | 33.2<br>22.8 | 32.8<br>22.4 | 32.8<br>22.6 | 35.0<br>22.3 | 33.3<br>22.9 | 28.1 | 26.8 |
| 8.จ.แพร่ | Phrae | 34.2<br>24.1 | 33.9<br>24.8 | 32.5<br>24.0 | 32.5<br>24.7 | 32.7<br>24.7 | 33.0<br>24.2 | 34.2<br>25.0 | 33.3<br>24.5 | 28.9 | 27.4 |
| 9.จ.อุตรดิตถ์ | Uttaradit | 34.5<br>23.5 | 34.8<br>23.3 | 32.2<br>22.0 | 33.7<br>23.2 | 33.8<br>23.2 | 33.4<br>22.9 | 34.8<br>23.0 | 33.9<br>23.0 | 28.5 | 28.3 |
| 10.เขื่อนสิริกิติ์ | Sirikit Dam | 35.2<br>24.3 | 35.2<br>24.0 | 32.5<br>23.8 | 33.2<br>24.4 | 34.1<br>24.7 | 32.3<br>24.3 | ..<br>.. | 33.8<br>24.3 | 29.1 | .. |
| 11.จ.ตาก | Tak | 35.0<br>24.6 | 35.4<br>25.5 | 33.2<br>24.6 | 33.8<br>24.1 | 32.8<br>24.0 | 32.8<br>23.1 | 34.5<br>23.1 | 33.9<br>24.1 | 29.0 | 28.2 |
| 12.จ.พิษณุโลก | Phitsanulok | 34.0<br>25.1 | 34.6<br>24.7 | 32.7<br>24.5 | 32.7<br>25.0 | 33.0<br>25.3 | 32.9<br>24.3 | 33.5<br>24.5 | 33.3<br>24.8 | 29.1 | 28.4 |
| 13.อ.แม่สอด | Mae Sot | 32.1<br>22.2 | 31.1<br>23.5 | 32.5<br>23.1 | 33.0<br>22.5 | 32.8<br>22.9 | 31.8<br>22.9 | 32.1<br>23.0 | 32.2<br>22.9 | 27.6 | 26.2 |
| 14.จ.เพชรบูรณ์ | Phetchabun | 33.7<br>23.4 | 33.2<br>23.6 | 33.0<br>22.0 | 33.3<br>24.2 | 33.1<br>23.7 | 32.5<br>23.0 | 32.5<br>22.3 | 33.0<br>23.2 | 28.1 | 27.3 |
| 15.อ.หล่มสัก | Lom Sak | 32.3<br>23.7 | 32.5<br>23.6 | 32.0<br>23.8 | 31.9<br>23.5 | 32.1<br>23.8 | ..<br>23.5 | ..<br>.. | 32.2<br>23.6 | 27.9 | .. |
| 16.อ.วิเชียรบุรี | Wichian Buri | 34.5<br>23.0 | 33.4<br>24.5 | 33.4<br>23.9 | 34.4<br>23.4 | 33.2<br>23.7 | 33.5<br>23.9 | 33.2<br>22.5 | 33.7<br>23.6 | 28.7 | .. |
| **ภาคตะวันออกเฉียงเหนือ** | **Northeastern Part** | | | | | | | | | | |
| 1.จ.หนองคาย | Nong Khai | 35.1<br>26.0 | 31.9<br>25.4 | 31.2<br>23.3 | 32.0<br>24.9 | 32.2<br>25.6 | 34.5<br>24.4 | ..<br>25.4 | 32.8<br>25.0 | 28.9 | .. |
| 2.จ.เลย | Loei | 34.5<br>22.0 | 33.9<br>23.2 | 32.4<br>23.2 | 33.5<br>22.1 | 33.0<br>23.0 | 32.7<br>22.9 | 33.9<br>22.2 | 33.4<br>22.7 | 28.1 | 27.2 |
| 3.จ.อุดรธานี | Udon Thani | 34.8<br>26.0 | 32.5<br>24.5 | 32.0<br>24.5 | 32.7<br>24.0 | 30.4<br>25.1 | 33.0<br>24.0 | 32.8<br>25.0 | 32.6<br>24.7 | 28.7 | 28.0 |
| 4.จ.นครพนม | Nakhon Phanom | 34.0<br>25.4 | 32.0<br>22.0 | 32.5<br>23.6 | 31.3<br>23.0 | 32.2<br>21.5 | 33.6<br>23.9 | 34.1<br>22.1 | 32.8<br>23.1 | 28.0 | 27.0 |
| 5.จ.สกลนคร | Sakon Nakhon | 35.0<br>25.4 | 33.1<br>24.3 | 33.3<br>24.5 | 31.4<br>23.4 | 32.0<br>21.9 | 33.4<br>23.9 | 33.8<br>24.8 | 33.1<br>24.0 | 28.6 | 27.7 |
| 6.อ.มุกดาหาร | Mukdahan | 34.0<br>25.5 | 33.5<br>24.6 | 34.0<br>24.6 | 32.2<br>23.7 | 31.8<br>21.7 | 33.5<br>24.3 | 33.0<br>25.7 | 33.1<br>24.3 | 28.7 | 27.7 |
| 7.จ.ขอนแก่น | Khon Kaen | 35.3<br>25.2 | 34.9<br>24.3 | 32.8<br>23.8 | 31.3<br>23.2 | 31.7<br>24.0 | 32.6<br>24.2 | 34.2<br>23.8 | 33.3<br>24.1 | 28.7 | 28.1 |
| 8.อ.โกสุมพิสัย | Kosum Phisai | 36.0<br>25.5 | 34.3<br>24.7 | 33.2<br>24.0 | 31.6<br>23.2 | ..<br>23.2 | ..<br>24.8 | ..<br>.. | 33.8<br>24.2 | 29.0 | .. |
| 9.จ.ร้อยเอ็ด | Roi Et | 34.4<br>26.3 | 33.5<br>24.8 | 33.4<br>24.5 | 31.7<br>24.2 | 30.3<br>23.2 | 32.8<br>24.3 | 33.8<br>25.1 | 32.8<br>24.6 | 28.7 | 28.1 |
| 10.จ.ชัยภูมิ | Chaiyaphum | 34.7<br>24.6 | 34.2<br>25.0 | 32.5<br>24.3 | 31.9<br>24.1 | 31.9<br>23.4 | 31.9<br>24.2 | 32.9<br>23.1 | 32.9<br>24.1 | 28.5 | 27.5 |
| 11.จ.อุบลราชธานี | Ubon Ratchathani | 34.3<br>24.4 | 33.0<br>21.5 | 33.8<br>24.6 | 31.6<br>23.1 | 31.0<br>23.0 | 33.0<br>24.6 | 33.7<br>22.5 | 32.9<br>23.4 | 28.2 | 27.8 |
| 12.จ.สุรินทร์ | Surin | 36.2<br>25.0 | 34.3<br>23.5 | 34.2<br>23.5 | 32.2<br>23.5 | 30.8<br>24.0 | 34.4<br>24.2 | 34.5<br>24.3 | 33.8<br>24.0 | 28.9 | 27.9 |
| 13.อ.ท่าตูม | Tha Tum | 34.5<br>25.7 | 33.9<br>23.9 | 33.6<br>24.0 | ..<br>23.9 | 30.0<br>.. | 33.6<br>24.2 | 33.3<br>24.9 | 33.2<br>24.4 | 28.8 | .. |
| 14.อ.นางรอง | Nang Rong | 34.9<br>24.9 | 33.6<br>23.5 | 33.5<br>23.6 | 31.7<br>24.0 | 31.0<br>24.2 | 32.3<br>23.4 | ..<br>23.5 | 32.8<br>23.9 | 28.4 | .. |

| สถานี | Station | อุณหภูมิสูงสุดและต่ำสุดเป็นองศา ซ. Max. and Min. Temperature in degree C. 25 | 26 | 27 | 28 | 29 | 30 | 31 | เฉลี่ยสูงสุดต่ำสุด Average Max. Min. | เฉลี่ยในสัปดาห์ Weekly Mean | ค่าปกติประจำเดือน Monthly Normal |
|---|---|---|---|---|---|---|---|---|---|---|---|
| 15.จ.นครราชสีมา | Nakhon Ratchasima | 36.0<br>23.9 | 35.8<br>23.4 | 34.5<br>22.4 | 31.8<br>22.7 | 33.4<br>23.3 | 32.9<br>23.0 | 34.6<br>22.8 | 34.1<br>23.1 | 28.6 | 28.0 |
| 16.อ.โชคชัย | Chok Chai | 34.7<br>24.3 | 34.6<br>23.2 | 33.7<br>22.7 | 30.7<br>22.3 | 31.9<br>23.8 | 32.7<br>23.6 | ..<br>22.6 | 33.1<br>23.2 | 28.2 | .. |
| <u>ภาคกลาง</u> | <u>Central Part</u> | | | | | | | | | | |
| 1.จ.นครสวรรค์ | Nakhon Sawan | 34.9<br>21.4 | 35.2<br>22.4 | 34.2<br>21.4 | 34.6<br>22.4 | 33.9<br>22.4 | 34.0<br>22.0 | 32.8<br>21.4 | 34.2<br>21.9 | 28.1 | 28.7 |
| 2.จ.ลพบุรี | Lop Buri | 34.0<br>25.8 | 33.5<br>24.8 | 32.3<br>24.0 | 32.0<br>24.6 | 32.0<br>24.5 | 31.8<br>24.2 | 35.8<br>24.4 | 33.1<br>24.6 | 28.9 | 28.1 |
| 3.จ.สุพรรณบุรี | Suphan Buri | 34.7<br>25.7 | 33.6<br>25.6 | 32.9<br>24.2 | 31.3<br>24.2 | 31.2<br>24.0 | 32.0<br>25.0 | 32.0<br>24.3 | 32.5<br>24.7 | 28.6 | 28.6 |
| 4.จ.กาญจนบุรี | Kanchanaburi | 36.9<br>24.2 | 36.1<br>24.6 | 33.7<br>23.6 | 32.2<br>21.5 | 30.7<br>23.2 | 32.8<br>24.0 | 34.0<br>22.9 | 33.8<br>23.4 | 28.6 | 28.3 |
| 5.อ.ทองผาภูมิ | Thong Pha Phum | 32.1<br>23.1 | 33.1<br>23.2 | 31.5<br>23.5 | 32.5<br>23.5 | 30.3<br>22.5 | 31.0<br>22.5 | 31.2<br>22.2 | 31.7<br>22.9 | 27.3 | .. |
| 6.สนามบินดอนเมือง | Don Muang Air-port | 34.9<br>26.0 | 34.6<br>26.0 | 32.3<br>25.7 | 32.6<br>25.4 | 29.8<br>23.2 | 31.7<br>23.5 | 32.6<br>24.3 | 32.6<br>24.9 | 28.8 | 28.7 |
| 7.จ.พระนคร | Phra Nakhon | 34.3<br>26.1 | 34.7<br>25.2 | 34.0<br>25.6 | 32.2<br>24.4 | 30.7<br>23.9 | 31.9<br>23.3 | 34.0<br>23.6 | 33.1<br>24.6 | 28.9 | 28.4 |
| 8.ศูนย์วิจัยฯ บางนา | Bang Na | 34.4<br>26.5 | 32.9<br>27.3 | 33.7<br>25.6 | 31.8<br>23.8 | 30.7<br>23.6 | 31.2<br>22.8 | 32.6<br>23.8 | 32.5<br>24.8 | 28.7 | .. |
| <u>ภาคตะวันออก</u> | <u>Eastern Part</u> | | | | | | | | | | |
| 1.จ.ปราจีนบุรี | Prachin Buri | 34.0<br>26.0 | 34.7<br>24.5 | 34.4<br>23.3 | 32.0<br>24.6 | 31.7<br>23.0 | 32.7<br>24.0 | 32.8<br>23.9 | 33.2<br>24.2 | 28.7 | 28.0 |
| 2.อ.กบินทร์บุรี | Kabin Buri | 33.0<br>25.8 | 33.9<br>23.9 | 34.1<br>24.4 | 31.8<br>24.5 | 31.8<br>22.4 | ..<br>23.2 | ..<br>.. | 32.9<br>24.0 | 28.5 | .. |
| 3.อ.อรัญประเทศ | Aranyaprathet | 34.5<br>25.0 | 34.7<br>24.0 | 32.7<br>23.0 | 31.5<br>24.0 | 32.0<br>24.2 | 32.7<br>23.2 | 32.7<br>23.0 | 33.0<br>23.8 | 28.4 | 27.9 |
| 4.จ.ชลบุรี | Chon Buri | 34.1<br>24.5 | 33.0<br>25.1 | 33.1<br>24.5 | 32.5<br>24.5 | 30.9<br>21.5 | 31.5<br>22.2 | 32.8<br>23.5 | 32.6<br>23.7 | 28.2 | 28.2 |
| 5.อ.เกาะสีชัง | Ko Si Chang | 32.5<br>25.7 | 32.2<br>25.6 | 32.4<br>25.4 | 32.7<br>25.9 | 31.2<br>21.9 | 30.3<br>22.3 | 30.6<br>22.1 | 31.7<br>24.1 | 27.9 | 28.7 |
| 6.อ.สัตหีบ | Sattahip | 32.5<br>27.5 | 33.8<br>26.6 | 32.8<br>23.9 | 31.3<br>25.4 | 30.5<br>21.8 | 32.1<br>25.5 | 32.1<br>23.5 | 32.2<br>24.9 | 28.6 | 29.2 |
| 7.จ.ระยอง | Rayong | 33.0<br>25.7 | 33.0<br>25.6 | 33.0<br>25.8 | 31.6<br>27.5 | 30.0<br>22.4 | ..<br>24.2 | ..<br>.. | 32.1<br>25.2 | 28.7 | .. |
| 8.จ.จันทบุรี | Chanthaburi | 32.5<br>24.3 | 32.6<br>24.6 | 31.0<br>23.5 | 31.1<br>23.5 | 29.1<br>22.6 | 31.5<br>23.8 | 33.0<br>23.7 | 31.5<br>23.7 | 27.6 | 27.3 |
| 9.อ.คลองใหญ่ | Khlong Yai | 31.3<br>23.8 | 32.2<br>23.0 | ..<br>23.1 | ..<br>23.2 | 28.7<br>22.7 | 30.8<br>22.7 | ..<br>22.8 | 30.8<br>23.0 | 26.9 | 26.7 |
| <u>ภาคใต้</u> | <u>Southern Part</u> | | | | | | | | | | |
| 1.อ.หัวหิน | Hua Hin | 33.1<br>24.3 | 32.7<br>25.0 | 32.9<br>24.2 | 32.3<br>23.8 | 29.0<br>23.4 | 30.8<br>23.9 | 31.7<br>22.8 | 31.8<br>23.9 | 27.9 | 28.4 |
| 2.จ.ประจวบคีรีขันธ์ | Prachuab Khiri Khan | 34.4<br>23.1 | 32.0<br>24.1 | 32.7<br>23.5 | 30.5<br>23.8 | 29.0<br>23.9 | 30.5<br>24.5 | 31.2<br>23.6 | 31.5<br>23.8 | 27.7 | 27.9 |
| 3.จ.ชุมพร | Chumphon | 34.4<br>23.9 | 32.5<br>24.4 | 33.7<br>24.0 | 32.5<br>23.9 | 30.2<br>23.7 | 31.8<br>24.5 | 31.8<br>23.2 | 32.4<br>23.9 | 28.2 | 27.2 |
| 4.จ.สุราษฎร์ธานี | Surat Thani | 34.5<br>23.0 | 34.1<br>22.2 | 30.3<br>22.2 | 31.8<br>23.5 | 32.0<br>22.8 | 30.8<br>23.5 | 32.7<br>22.4 | 32.3<br>22.8 | 27.6 | 27.8 |
| 5.อ.เกาะสมุย | Ko Samui | 32.2<br>25.8 | 31.4<br>24.9 | 31.0<br>24.9 | 31.2<br>23.7 | 31.8<br>26.3 | 29.9<br>25.6 | 30.8<br>24.6 | 31.2<br>25.1 | 28.2 | .. |
| 6.จ.นครศรีธรรมราช | Nakhon Si Thammarat | 35.1<br>22.3 | 35.4<br>23.2 | 31.9<br>22.8 | 33.3<br>23.0 | 33.4<br>23.2 | 32.5<br>23.3 | 33.3<br>21.2 | 33.6<br>22.7 | 28.2 | 27.9 |
| 7.จ.สงขลา | Songkhla | 33.4<br>24.1 | 34.3<br>24.0 | 32.8<br>23.7 | 32.0<br>24.1 | 30.7<br>23.5 | 31.4<br>22.8 | 32.5<br>23.3 | 32.4<br>23.6 | 28.0 | 28.3 |
| 8.จ.ปัตตานี | Pattani | 32.8<br>23.4 | 34.0<br>23.6 | 31.3<br>23.7 | 31.7<br>23.5 | 31.4<br>24.0 | 32.5<br>22.0 | 30.9<br>22.9 | 32.1<br>23.3 | 27.7 | .. |
| 9.จ.นราธิวาส | Narathiwat | 33.2<br>24.0 | 34.1<br>23.5 | 30.5<br>23.2 | 30.1<br>23.5 | 30.2<br>24.5 | 31.1<br>22.5 | 30.3<br>22.5 | 31.4<br>23.4 | 27.4 | 26.3 |
| 10.จ.ระนอง | Ranong | 32.1<br>22.8 | 32.5<br>23.4 | 30.8<br>23.5 | 30.9<br>22.9 | 30.5<br>23.1 | 30.8<br>23.0 | 31.3<br>22.8 | 31.3<br>23.1 | 27.2 | 26.3 |
| 11.จ.ภูเก็ต | Phuket | 30.5<br>23.1 | 31.0<br>24.5 | 27.8<br>24.0 | 26.0<br>23.0 | 30.5<br>23.2 | 31.0<br>24.0 | 32.5<br>23.5 | 30.2<br>23.6 | 26.9 | 27.5 |
| 12.สนามบินภูเก็ต | Phuket Air-port | 30.9<br>24.3 | 31.2<br>24.1 | 28.9<br>23.4 | 28.4<br>23.0 | 30.5<br>24.0 | 31.4<br>24.6 | 31.4<br>23.0 | 30.4<br>23.8 | 27.1 | 27.3 |
| 13.สนามบินตรัง | Trang Air-port | 32.7<br>23.6 | 32.2<br>24.0 | 30.1<br>23.1 | 30.5<br>23.8 | 30.5<br>24.2 | 30.6<br>22.6 | 31.5<br>23.1 | 31.2<br>23.5 | 27.4 | 27.2 |

แก้ไขเพิ่มเติมรายงานอากาศประจำสัปดาห์ฉบับที่ ๓๔/๒๕๑๒ เนื่องจากได้รับรายงานภายหลัง

Correction in weekly weather report No. 34/1969 for late report rainfall data

| สถานีฝน | Station | วันที่และจำนวนน้ำฝนเป็นมิลลิเมตร Date and amount of rainfall in m.m. สิงหาคม August | | | | | | | ฝนรวม มม. Total m.m. | ฝนรวมตั้งแต่ 1 ม.ค. Accumulative rain-fall Since Jan.1 | |
|---|---|---|---|---|---|---|---|---|---|---|---|
| | | 18 | 19 | 20 | 21 | 22 | 23 | 24 | | ฝนจริง Actual | สูง(+)ต่ำ(-) กว่าปกติ Above(+) Below(-) Normal |
| **ภาคเหนือ** | **Northern Part** | | | | | | | | | | |
| 4.อ.เชียงของ | Chiang Khong | | | | | | 5.5 | | 59.7 | 1433.8 | |
| 22.อ.สันทราย | San Sai | | | | | | 1.9 | | 165.6 | 840.8 | |
| 36.อ.เกาะคา | Ko Kha | | | | | | | 11.3 | 48.8 | 683.2 | |
| 65.อ.วังทอง | Wang Thong | | | | | | 0.4 | | 1.1 | 818.7 | |
| 78.อ.ชนแดน | Chon Daen | | | | | | 9.7 | | 103.7 | 1114.4 | |
| **ภาคตะวันออกเฉียงเหนือ** | **Northeastern Part** | | | | | | | | | | |
| 29.อ.ธวัชบุรี | Thawatchaburi | | | | | | 5.3 | | 5.3 | 947.9 | |
| 74.อ.สังขะ | Sangkha | | | | | | | 17.9 | 32.5 | 630.8 | |
| **ภาคกลาง** | **Central Part** | | | | | | | | | | |
| 7.อ.ท่าตะโก | Tha Tako | | | | | | | 1.4 | 48.8 | 509.8 | |
| 11.อ.หนองฉาง | Nong Chang | | | | | | | 24.7 | 24.7 | 865.0 | |
| 13.อ.หนองขาหยาง | Nong Khayang | | | | | | | 18.0 | 50.0 | 618.2 | |
| 24.อ.ชัยบาดาล | Chai Badan | | | | | | 0.9 | | 34.5 | 826.7 | |
| 25.อ.บัวชุม | Bua Chum | | | | | | 24.3 | | 112.5 | 748.8 | |
| 44.อ.แกงคอย | Kaeng Khoi | | | | | | | 6.2 | 17.1 | 976.8 | |
| 48.อ.บางบาล | Bang Ban | | | | | | | 2.5 | 35.8 | 590.1 | |
| 49.อ.บางไทร | Bang Sai | | | | | | 15.9 | 14.1 | 64.2 | 661.5 | |
| 51.อ.บางปะอิน | Bang Pa-in | | | | 3.2 | | 3.4 | | 23.5 | 451.0 | |
| 53.อ.ธัญบุรี | Thanyaburi | | | | | | 3.5 | | 7.9 | 666.1 | |
| 54.อ.รังสิต | Rangsit | | | | | | 10.3 | | 15.8 | 677.3 | |
| 55.จ.นนทบุรี | Nonthaburi | | | | | | | 12.5 | 66.2 | 660.6 | - 92.8 |
| 56.อ.บางบัวทอง | Bang Bua Thong | | | | | | | 4.5 | 72.6 | 667.3 | |
| 57.จ.ธนบุรี | Thon Buri | | | | | | 38.0 | 10.4 | 152.9 | 757.1 | + 82.7 |
| 58.อ.บางขุนเทียน | Bang Khun Thian | | | | | 3.0 | 16.1 | 1.1 | 36.3 | 541.4 | |
| 59.อ.ตลิ่งชัน | Taling Chan | | | | | | | 12.2 | 317.1 | .. | |
| 67.เหนืองปิลอก | Pilok | | | | | | | 56.6 | 91.0 | 2576.5 | |
| **ภาคตะวันออก** | **Eastern Part** | | | | | | | | | | |
| 12.อ.บานโพธิ์ | Ban Pho | | | | 11.8 | | | | 49.2 | 699.8 | |
| 14.อ.พานทอง | Phan Thong | | | | | 9.6 | 5.1 | | 98.4 | 801.2 | |
| 16.อ.บานบึง | Ban Bung | | | | | | 8.3 | 3.6 | 74.8 | 610.8 | |
| 28.อ.เขาสมิง | Khao Saming | | | | | 20.1 | | | 37.4 | 2670.8 | |
| **ภาคใต้** | **Southern Part** | | | | | | | | | | |
| 15.อ.พุนพิน | Phumphin | | | | | 24.5 | | | 35.3 | 486.7 | |
| 20.อ.ฉวาง | Chawang | | | | | | | 35.8 | 35.8 | 837.3 | |
| 25.อ.เขาชัยสน | Khao Chaisan | | | | | | | 2.4 | 2.4 | 793.9 | |
| 29.อ.สะเดา | Sadao | | | | | 3.8 | 2.0 | 1.7 | 26.4 | 887.2 | |

| สถานีฝน | Station | วันที่และจำนวนน้ำฝนเป็นมิลลิเมตร Date and amount of rainfall in m.m. สิงหาคม August | | | | | | | ฝนรวม มม. Total m.m. | ฝนรวมตั้งแต่ 1 ม.ค. Accumulative rain-fall Since Jan. 1 | |
|---|---|---|---|---|---|---|---|---|---|---|---|
| | | 18 | 19 | 20 | 21 | 22 | 23 | 24 | | ฝนจริง Actual | สูง(+)ต่ำ(-) กว่าปกติ Above(+) Below(-) Normal |
| 35.อ.เบตง | Betong | | | | | | 59.2 | 57.4 | 145.3 | 573.0 | |
| 42.อ.กระบุรี | Kra Buri | | | | | | | 5.1 | 54.6 | 1359.1 | |
| 43.จ.พังงา | Phangnga | | | | | | | 1.2 | 33.6 | 2119.8 | +523.6 |
| 44.อ.กะปง | Kapong | | | | | | | 37.7 | 119.5 | 2100.4 | |
| 45.อ.ตะกั่วป่า | Takua Pa | | | | | | | 37.5 | 146.7 | 1630.5 | |
| 50.อ.ถลาง | Thalang | | | | | | 11.2 | 2.7 | 32.3 | .. | |
| 51.จ.กระบี่ | Krabi | | | | | | | 48.0 | 78.6 | .. | .. |
| 53.อ.คลองท่อม | Khlong Tom | | | | | | | 8.5 | 87.6 | 1584.6 | |
| 55.อ.สิเกา | Sikao | | | | | | | 3.8 | 156.9 | 1484.1 | |
| 56.อ.ย่านตาขาว | Yan Ta Khao | | | | | | | 9.9 | 64.1 | 1219.5 | |
| 59.อ.ทุ่งหว้า | Thung Wa | | | | | | | 2.0 | 54.5 | .. | |

พิมพ์ที่ ร.พ. กรมอุตุนิยมวิทยา สำนักนายกรัฐมนตรี

บางกะปิ พระนคร

นาวาโท ชำรง คิติสิน ผู้พิมพ์โฆษณา 2512

# กรมอุตุนิยมวิทยา สำนักนายกรัฐมนตรี

รายงานอากาศประจำสัปดาห์ ระหว่างวันที่ ๑ — ๗ กันยายน ๒๕๑๒

และ

การคาดหมายลักษณะอากาศ ระหว่างวันที่ ๘ — ๑๔ กันยายน ๒๕๑๒

ฉบับที่ ๓๖/๒๕๑๒

พลเรือโท สนิธ เวสารัชชนันท์

อธิบดีกรมอุตุนิยมวิทยา

ATMOSPHERIC SCIENCES LIBRARY
SEP 16 1969
E. S. S. A.
U. S. Dept. of Commerce

# METEOROLOGICAL DEPARTMENT

## OFFICE OF THE PRIME MINISTER

**BANGKOK THAILAND**

**WEEKLY WEATHER REPORT**

**DURING THE PERIOD 1 — 7 SEPTEMBER 1969**

**AND**

**WEATHER OUTLOOK**

**DURING 8 — 14 SEPTEMBER 1969**

No. 36/1969

**Sanit Vesa — rajananda**

**Vice Admiral, Director General**

## การคาดหมายลักษณะอากาศใน ๗ วันข้างหน้า
## ตั้งแต่วันที่ ๘ – ๑๔ กันยายน ๒๕๑๒

### ลักษณะทั่วไป

ร่องมรสุมซึ่งมีกำลังค่อนข้างแรงพาดผ่านตอนกลางของประเทศไทย พายุดีเปรสชั่นในทะเลจีนใต้มีลักษณะที่จะแรงขึ้นในระยะต่อไป ซึ่งจะทำให้มีฝนทั่วไปในภาคต่าง ๆ ของประเทศไทยในระยะสัปดาห์นี้

| | |
|---|---|
| ภาคเหนือ<br>ภาคตะวันออกเฉียงเหนือ<br>ภาคกลาง<br>ภาคตะวันออก<br>อ่าวไทย ฝั่งตะวันออก | ตลอดสัปดาห์จะมีฝนทั่วไป กับจะมีฝนตกหนักเป็นแห่ง ๆ |
| อ่าวไทย ฝั่งตะวันตก | ตลอดสัปดาห์จะมีฝนหรือฝนฟ้าคะนอง เป็นแห่ง ๆ |
| ภาคใต้ ฝั่งตะวันตก | ตลอดสัปดาห์จะมีฝนทั่วไป |
| พระนคร และ ธนบุรี | ตลอดสัปดาห์จะมีฝนทั่วไป กับจะมีฝนตกหนักเป็นแห่ง ๆ |

กรมอุตุนิยมวิทยา
๘ ก.ย.๑๒

## Weather Outlook for the next seven days
## From 8 - 14 September 1969
### General Situation

Rather active monsoon trough runs across central Thailand. A depression over the South China Sea is likely to intensify. This condition will cause widespread rains in every part of the country during this week.

| | |
|---|---|
| Northern Part:<br>Northeastern Part:<br>Central Part:<br>Eastern Part:<br>Gulf of Thailand, East Coast: | Throughout the week, widespread rains with isolated heavy falls. |
| Gulf of Thailand, West Coast: | Throughout the week, isolated showers or thundershowers. |
| Southern Thailand, West Coast: | Throughout the week, widespread rains. |
| Phra Nakhon & Thonburi: | Throughout the week, widespread rains with isolated heavy falls. |

Meteorological Department
8 / 9 / 1969

## สรุปลักษณะอากาศทั่วไปในรอบสัปดาห์
## ตั้งแต่วันที่ ๑ – ๗ กันยายน ๒๕๑๒

๑. พายุไต้ฝุ่น "ดอริส" จากทะเลจีนใต้ได้เคลื่อนตัวขึ้นฝั่งเวียดนามและผ่านเข้ามาในภาคตะวันออกเฉียงเหนือและภาคเหนือในตอนต้นสัปดาห์ คือระหว่างวันที่ ๒ – ๓ ก.ย. โดยมีเส้นทางผ่านในแนวจังหวัดนครพนม ขอนแก่น เพชรบูรณ์ อุตรดิตถ์และแม่ฮ่องสอน พายุไต้ฝุ่นลูกนี้ได้ทำให้มีฝนตกหนาแน่นในบริเวณตั้งแต่ภาคกลางขึ้นไป โดยมีฝนหนักถึงหนักมากหลายแห่ง โดยเฉพาะในเขตภาคตะวันออกเฉียงเหนือและภาคเหนือและปรากฏว่าได้มีน้ำท่วมอย่างฉับพลันในบางบริเวณที่มีฝนตกหนักมาก ในตอนกลางและปลายสัปดาห์หลังจากที่พายุได้เคลื่อนผ่านไปแล้ว ร่องมรสุมที่พาดผ่านตอนใต้ของภาคเหนือและภาคตะวันออกเฉียงเหนือได้มีกำลังค่อนข้างแรง จึงทำให้มีฝนตกหนาแน่นต่อเนื่องไปจนตลอดสัปดาห์ สำหรับในภาคใต้ปรากฏว่ามีฝนตกทั่วไปในบริเวณฝั่งตะวันตกของภาค ส่วนในบริเวณฝั่งตะวันออกของภาคมีฝนเล็กน้อยถึงปานกลางกระจายตลอดสัปดาห์

๒. ในระหว่างสัปดาห์ ปริมาณฝนสูงสุดประจำวันที่ตรวจวัดได้ในภาคต่าง ๆ ของประเทศไทยมีดังนี้.–

| | | | | | |
|---|---|---|---|---|---|
| ภาคเหนือ | ๑๕๖.๐ มม. | ที่ อ.สามง่าม | จ.พิจิตร | เมื่อวันที่ | ๓ ก.ย. |
| ภาคตะวันออกเฉียงเหนือ | ๒๑๖.๘ " | ที่ อ.พล | จ.ขอนแก่น | " | ๒ " |
| ภาคกลาง | ๒๑๖.๒ " | ที่ อ.โพธิ์ทอง | จ.อ่างทอง | " | ๔ " |
| ภาคตะวันออก | ๑๘๖.๑ " | ที่ อ.เมือง | จ.ตราด | " | ๔ " |
| ภาคใต้ | ๑๙๐.๙ " | ที่ อ.คลองท่อม | จ.กระบี่ | " | ๒ " |

กรมอุตุนิยมวิทยา

๘ ก.ย.๑๒

## General Situation

## Period 1 - 7 September 1969

1. The Typhoon "Doris" from the South China Sea landed the Vietnam Coast and moved furtherwards into the northeastern and northern parts of Thailand in the first period of the week during the 2 - 3 Sept. The provinces along its track were Nakhon Phanom, Khon Kaen, Phetchabum, Uttaradit and Mae Hong Son. This typhoon caused widespread rains with heavy to very heavy falls over the Upper Thailand particularly in the northeastern and northern parts. Flash floods caused by the very heavy rainfalls also occurred in some localities. During the middle and latter periods of the week, after the passing of the typhoon, the monsoon trough which lied across the southern portion of the northern part and the northeastern parts were rather active so it caused copious rains over the Upper Thailand until the end of the week. Copious rains distributed over the west coast of the southern part throughout the week while scattered light to moderate rains occurred in the east coast of the part.

2. During the week the heaviest rainfalls in various parts of Thailand were as follows:

| | | | | | |
|---|---|---|---|---|---|
| Northern Part | 156.0 mm. | at Sam Ngarm | on | 3 | Sept. |
| Northeastern Part | 216.8 " | at Phom | " | 2 | " |
| Central Part | 216.2 " | at Pho Thong | " | 4 | " |
| Eastern Part | 186.1 " | at Trat | " | 4 | " |
| Southern Part | 190.9 " | at Khlong Tom | " | 2 | " |

Meteorological Department
8 / 9 / 1969

## ข่าวอากาศเพื่อการเกษตรประจำสัปดาห์

เมื่อวันที่ ๑ – ๗ กันยายน มีลักษณะอากาศซึ่งพอสรุปได้ดังต่อไปนี้ :–

พายุไต้ฝุ่น " คอริส " จากทะเลจีนใต้ได้เคลื่อนตัวขึ้นฝั่งเวียดนามและผ่านเข้ามาในบริเวณภาคตะวันออกเฉียงเหนือและภาคเหนือในตอนต้นสัปดาห์คือระหว่างวันที่ ๒ – ๓ กันยายน โดยมีเส้นทางผ่านในแนวจังหวัดนครพนม ขอนแก่น เพชรบูรณ์ อุตรดิตถ์ และแม่ฮ่องสอน พายุไต้ฝุ่นลูกนี้ทำให้มีฝนตกหนาแน่นในบริเวณตั้งแต่ภาคกลางขึ้นไป โดยมีฝนหนักถึงหนักมากหลายแห่งโดยเฉพาะในเขตภาคตะวันออกเฉียงเหนือและภาคเหนือ และปรากฏว่าได้มีน้ำท่วมอย่างฉับพลันในบางบริเวณที่มีฝนตกหนักมาก ในตอนกลางและปลายสัปดาห์หลังจากที่พายุได้เคลื่อนผ่านไปแล้ว ร่องมรสุมที่พาดผ่านตอนใต้ของภาคเหนือและภาคตะวันออกเฉียงเหนือได้มีกำลังค่อนข้างแรงจึงทำให้มีฝนตกหนาแน่นต่อเนื่องไปจนตลอดสัปดาห์ สำหรับในภาคใต้ปรากฏว่ามีฝนตกทั่วไปในบริเวณฝั่งตะวันตกของภาคส่วนในบริเวณฝั่งตะวันออกของภาคมีฝนเล็กน้อยถึงปานกลางกระจายตลอดสัปดาห์

<u>ข้อควรระวัง</u>

ในสัปดาห์ที่แล้วปรากฏว่าพายุโซนร้อน " คอริส " ซึ่งเคลื่อนตัวผ่านตอนบนของประเทศไทยทำให้มีฝนตกหนักและหนักมากหลายแห่งในภาคเหนือ ภาคตะวันออกเฉียงเหนือ และภาคกลางรวมทั้งภาคตะวันออกเป็นเหตุให้เกิดน้ำท่วมในที่ลุ่มบางจังหวัด และในสัปดาห์นี้คาดว่าจะยังคงมีฝนตกต่อไปอีกกับจะมีฝนตกหนักและพายุลมแรงได้ในบางแห่งบางตำบล ซึ่งจะทำให้มีน้ำป่าหลาก หรือน้ำท่วมในที่ลุ่มได้ ฉะนั้นกสิกรจึงควรระมัดระวังอันตรายและความเสียหายดังกล่าว อนึ่งทะเลในอ่าวไทยอาจมีคลื่นลมแรง เมื่อพายุเคลื่อนเข้ามาในประเทศไทย ดังนั้นบรรดาเรือเล็กควรระมัดระวังอันตรายในระยะนี้ไว้ด้วย.

กองอากาศเกษตร กรมอุตุนิยมวิทยา

๘ กันยายน ๒๕๑๒

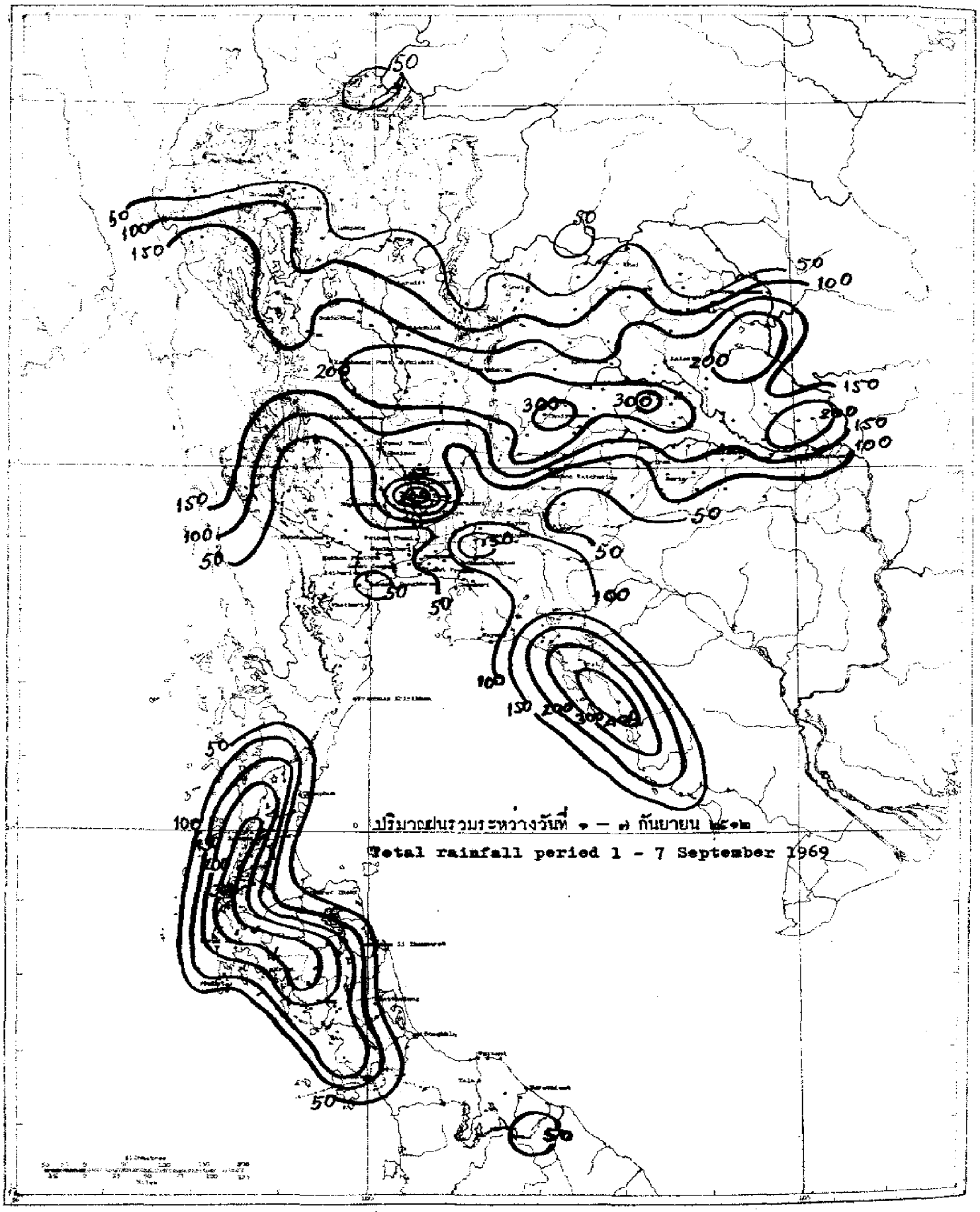
ปริมาณฝนรวมระหว่างวันที่ ๑ – ๗ กันยายน ๒๕๑๒
Total rainfall period 1 - 7 September 1969

| สถานีฝน | Station | วันที่และจำนวนน้ำฝนเป็นมิลลิเมตร Date and amount of rainfall in m. m. กันยายน September | | | | | | | ฝนรวม มม. Total m. m. | ฝนรวมตั้งแต่ 1 ม.ค. Accumulative rain-fall Since Jan. 1 | |
|---|---|---|---|---|---|---|---|---|---|---|---|
| | | 1 | 2 | 3 | 4 | 5 | 6 | 7 | | ฝนจริง Actual | สูง(+)ต่ำ(-) กว่าปกติ Above(+) Below(-) Normal |
| **ภาคเหนือ** | **Northern Part** | | | | | | | | | | |
| 1. จ.เชียงราย | Chiang Rai* | | | 3.0 | 10.2 | 1.9 | 29.7 | | 44.8 | 1440.4 | +124.5 |
| 2. อ.แม่สาย | Mae Sai | .. | .. | .. | .. | .. | .. | .. | .. | .. | |
| 3. อ.เชียงแสน | Chiang Saen | | | | 1.2 | 22.6 | 29.0 | | 52.8 | 1562.5 | |
| 4. อ.เชียงของ | Chiang Khong | | | | 5.0 | | | | 5.0 | 1494.8 | |
| 5. อ.แม่จัน | Mae Chan | | | 18.6 | 12.4 | 32.6 | | | 63.6 | 1780.4 | |
| 6. อ.แม่สรวย | Mae Suai | | | 1.5 | | | | | 1.5 | 979.3 | |
| 7. อ.เทิง | Thoeng | | | | | 8.5 | 12.8 | | 21.3 | 1027.3 | |
| 8. อ.เชียงคำ | Chiang Kham | | | | | 14.3 | | | 14.3 | 1084.0 | |
| 9. อ.พาน | Phan | | | | | | 32.4 | | 32.4 | 835.6 | |
| 10. อ.แม่ใจ | Mae Chai | | | 10.1 | 2.0 | 8.6 | 6.2 | | 36.9 | 736.5 | |
| 11. อ.เวียงป่าเป้า | Wiang Pa Pao | | | 20.3 | | 8.9 | | | 29.2 | 705.5 | |
| 12. อ.พะเยา | Phayao | | | 13.6 | | 9.4 | | | 23.0 | 581.2 | |
| 13. จ.แม่ฮ่องสอน | Mae Hong Son* | | | 18.5 | 5.3 | 8.1 | 9.5 | | 41.4 | 1027.1 | +108.5 |
| 14. อ.ปาย | Pai | | | 22.0 | 19.5 | | | | 41.5 | 855.3 | |
| 15. อ.ขุนยวม | Khun Yuam | | | 25.7 | 14.5 | | | | 40.2 | 1168.4 | |
| 16. อ.แม่สะเรียง | Mae Sariang* | | | 116.8 | 25.9 | 26.1 | 14.5 | 0.7 | 184.0 | 1007.9 | + 58.0 |
| 17. จ.เชียงใหม่ | Chiang Mai* | | T | 16.8 | 21.5 | 2.5 | 14.6 | | 55.4 | 957.7 | + 69.6 |
| 18. อ.ฝาง | Fang | | | 6.9 | | 11.2 | | | 18.1 | 847.6 | |
| 19. อ.เชียงดาว | Chiang Dao | | | 35.2 | | | | | 35.2 | .. | |
| 20. อ.แม่แตง | Mae Taeng | .. | .. | .. | .. | .. | .. | .. | .. | .. | |
| 21. อ.แม่ริม | Mae Rim | | | 37.8 | 7.1 | | | | 44.9 | 916.9 | |
| 22. อ.สันทราย | San Sai | | 2.0 | 22.7 | 9.3 | | | | 34.0 | 887.1 | |
| 23. อ.ดอยสะเก็ด | Doi Saket | | 8.7 | 16.0 | 15.3 | | | | 40.0 | 681.2 | |
| 24. อ.สันกำแพง | San Kamphaeng | | | 12.5 | 3.1 | | 27.2 | | 42.8 | 466.1 | |
| 25. อ.หางดง | Hang Dong | | 0.2 | 17.5 | 31.4 | 9.9 | 2.1 | | 61.1 | 663.6 | |
| 26. อ.สารภี | Saraphi | | 7.6 | 12.8 | 15.5 | | 40.5 | | 76.4 | 586.3 | |
| 27. อ.สันป่าตอง | San Pa Tong | | 5.8 | 20.0 | 10.6 | 50.3 | 21.8 | | 108.5 | 622.1 | |
| 28. อ.จอมทอง | Chom Thong | | | 38.0 | 31.8 | 25.5 | | | 95.3 | 673.5 | |
| 29. อ.ฮอด | Hot | | 1.9 | 69.9 | 27.7 | 8.5 | 38.1 | | 146.1 | 750.4 | |
| 30. จ.ลำพูน | Lamphun | | 5.2 | 13.8 | 12.5 | | 36.6 | | 68.1 | 784.2 | .. |
| 31. อ.ป่าซาง | Pa Sang | .. | .. | .. | .. | .. | .. | .. | .. | .. | |
| 32. อ.ลี้ | Li | | | 55.4 | | | | | 55.4 | .. | |
| 33. จ.ลำปาง | Lampang* | | 6.4 | 40.1 | 13.1 | 3.5 | | 10.4 | 73.5 | 762.6 | + 31.7 |
| 34. อ.งาว | Ngao | | | 21.1 | | | | | 21.1 | .. | |
| 35. อ.แจ้ห่ม | Chae Hom | | | 38.0 | | | | | 38.0 | .. | |
| 36. อ.เกาะคา | Ko Kha | | 14.2 | 21.2 | 8.6 | 4.5 | 23.9 | | 72.4 | 787.4 | |
| 37. อ.สบปราบ | Sop Prap | | 9.5 | 92.4 | 11.0 | 6.9 | 16.5 | | 136.3 | 1005.6 | |
| 38. อ.เถิน | Thoen | | | 30.7 | 56.8 | 20.1 | 3.8 | | 111.4 | 754.4 | |
| 39. อ.แม่พริก | Mae Phrik | | 9.3 | 64.9 | 54.6 | 8.4 | | | 137.2 | 710.6 | |

| สถานีฝน | Station | วันที่และจำนวนน้ำฝนเป็นมิลลิเมตร Date and amount of rainfall in m.m. กันยายน September 1 | 2 | 3 | 4 | 5 | 6 | 7 | ฝนรวม มม. Total m.m. | ฝนรวมตั้งแต่ 1 ม.ค. Accumulative rain-fall Since Jan.1 ฝนจริง Actual | สูง(+)ต่ำ(-) กว่าปกติ Above(+) Below(-) Normal |
|---|---|---|---|---|---|---|---|---|---|---|---|
| 40.จ.แพร่ | Phrae* | | 22.5 | 11.4 | 1.1 | 13.6 | | 1.4 | 50.0 | 793.1 | + 59.9 |
| 41.อ.สอง | Song | .. | .. | .. | .. | .. | .. | .. | .. | .. | |
| 42.อ.สูงเม่น | Sung Men | .. | .. | .. | .. | .. | .. | .. | .. | .. | |
| 43.อ.เด่นชัย | Den Chai | | 4.9 | 5.9 | 25.3 | 8.9 | | | 45.0 | 822.5 | |
| 44.จ.น่าน | Nan* | | 0.4 | 2.6 | T | 5.6 | | 10.4 | 19.0 | 954.0 | + 24.2 |
| 45.อ.ทุ่งช้าง | Thung Chang | | | | 3.0 | | | | 3.0 | 910.5 | |
| 46.อ.ท่าวังผา | Tha Wang Pha* | | | 0.3 | T | | | 17.6 | 17.9 | 1171.1 | |
| 47.อ.ปัว | Pua | | | 5.6 | | | | | 5.6 | 1211.7 | |
| 48.อ.สา | Sa | .. | .. | .. | .. | .. | .. | .. | .. | .. | |
| 49.อ.นาน้อย | Na Noi | | 28.5 | 3.8 | | | | | 32.3 | 553.7 | |
| 50.จ.อุตรดิตถ์ | Uttaradit* | | 0.6 | 55.2 | 36.3 | 1.2 | 24.6 | 3.1 | 121.0 | 960.3 | -117.6 |
| 51.อ.ฟากท่า | Fak Tha | .. | .. | .. | .. | .. | .. | .. | .. | .. | |
| 52.อ.น้ำปาด | Nam Pat | | 30.7 | 5.9 | 0.6 | 22.0 | | | 59.2 | 883.0 | |
| 53.เขื่อนสิริกิติ์ | Sirikit Dam* | | 0.6 | 31.7 | 16.7 | 2.0 | | | 51.0 | 756.7 | |
| 54.อ.ท่าปลา | Tha Pla | | 21.8 | 11.7 | 10.6 | | | | 44.1 | 808.8 | |
| 55.อ.ลับแล | Laplae | | | 72.4 | 38.2 | | | | 110.6 | 1004.3 | |
| 56.จ.ตาก | Tak* | 6.2 | 1.4 | 56.2 | 5.2 | 10.2 | 29.3 | 4.4 | 112.9 | 546.1 | + 56.1 |
| 57.อ.บ้านตาก | Ban Tak | | 2.4 | 75.4 | 25.7 | 12.3 | | | 115.8 | 746.8 | |
| 58.อ.แม่สอด | Mae sot* | | T | 42.6 | 41.7 | 7.2 | 43.6 | 14.7 | 149.8 | 1537.1 | +347.0 |
| 59.อ.อุมผาง | Umphang | .. | .. | .. | .. | .. | .. | .. | .. | .. | |
| 60.จ.สุโขทัย | Sukhothai | | 24.5 | 77.5 | 68.0 | | | | 170.0 | .. | .. |
| 61.อ.สวรรคโลก | Sawankhalok | | 5.5 | 44.5 | 75.4 | | | | 125.4 | 810.9 | |
| 62.อ.กงไกรลาศ | Kong Krailat | | | | 72.1 | | | | 72.1 | .. | |
| 63.จ.พิษณุโลก | Phitsanulok* | | 22.2 | 86.6 | 51.0 | 3.9 | 2.1 | 6.8 | 172.6 | 967.0 | - 16.2 |
| 64.อ.พรหมพิราม | Phrom Phiram | | 32.0 | 77.0 | 25.3 | | | | 134.3 | .. | |
| 65.อ.วังทอง | Wang Thong | | 53.8 | 59.4 | 29.1 | 3.7 | 5.0 | | 151.0 | 969.7 | |
| 66.อ.บางกระทุ่ม | Bang Kratum | | 134.8 | 50.0 | 24.7 | 3.7 | | | 213.2 | 1137.8 | |
| 67.จ.กำแพงเพชร | Kamphaeng Phet | | 27.2 | 62.7 | 29.0 | 17.8 | | | 136.7 | 811.0 | +305.4 |
| 68.อ.คลองขลุง | Khlong Khlung | | | | 56.5 | | | | 56.5 | 821.0 | |
| 69.อ.ขาณุวรลักษบุรี | Khanu Woralaksaburi | | 57.6 | 84.1 | 14.5 | T | 58.3 | | 214.5 | 968.6 | |
| 70.จ.พิจิตร | Phichit | | 113.7 | 97.5 | 45.7 | 31.2 | 5.7 | | 293.8 | 1093.2 | +114.0 |
| 71.อ.สามง่าม | Sam Ngam | | | 156.0 | 44.0 | | | | 200.0 | 795.1 | |
| 72.อ.ตะพานหิน | Taphan Hin | | 63.0 | 101.0 | 8.5 | 21.0 | 8.7 | | 202.2 | 1063.9 | |
| 73.อ.บางมูลนาก | Bang Mun Nak | | | 100.4 | | 30.4 | 8.3 | | 139.1 | .. | |
| 74.อ.โพทะเล | Pho Thale | .. | .. | .. | .. | .. | .. | .. | .. | .. | |
| 75.จ.เพชรบูรณ์ | Phetchabun* | | 32.3 | 64.1 | 8.9 | 19.9 | | | 125.2 | 831.0 | - 47.8 |
| 76.อ.หล่มเก่า | Lom Kao | | 6.2 | 34.2 | | 29.6 | 4.5 | | 74.5 | 794.5 | |
| 77.อ.หล่มสัก | Lom Sak* | | 29.6 | 45.8 | 20.6 | 9.2 | | | 105.2 | 582.6 | |
| 78.อ.วนแดน | Chon Daen | | 119.2 | 35.4 | 66.5 | 19.5 | 12.3 | | 252.9 | 1395.5 | |
| 79.อ.หนองไผ่ | Nong Phai | | 122.5 | 100.8 | 48.5 | | | | 271.8 | 814.9 | |
| 80.อ.วิเชียรบุรี | Wichian Buri* | | 26.4 | 39.4 | 18.5 | 46.7 | 41.7 | | 172.7 | 944.2 | |

| สถานีฝน | Station | วันที่และจำนวนน้ำฝนเป็นมิลลิเมตร Date and amount of rainfall in m. m. กันยายน September | | | | | | | ฝนรวม ม.ม. Total m. m. | ฝนรวมตั้งแต่ 1 ม.ค. Accumulative rain-fall Since Jan. 1 | |
|---|---|---|---|---|---|---|---|---|---|---|---|
| | | 1 | 2 | 3 | 4 | 5 | 6 | 7 | | ฝนจริง Actual | สูง(+)ต่ำ(-) กว่าปกติ Above(+) Below(-) Normal |
| ภาคตะวันออกเฉียงเหนือ | Northeastern Part | | | | | | | | | | |
| 1.จ.เลย | Loei* | | 11.1 | 32.6 | 0.7 | 21.3 | | 1.8 | 67.5 | 862.2 | -134.0 |
| 2.อ.เชียงคาน | Chiang Khan | | 8.6 | | 22.1 | 8.5 | | | 39.2 | 990.4 | |
| 3.อ.ท่าลี่ | Tha Li | | | 30.2 | | | | | 30.2 | .. | |
| 4.อ.ด่านซ้าย | Dan Sai | | 16.3 | 19.8 | 6.5 | | | | 42.6 | 717.8 | |
| 5.อ.วังสะพุง | Wang Saphung | | 14.5 | 28.5 | | 35.1 | | | 78.1 | 984.1 | |
| 6.จ.หนองคาย | Nong Khai* | | 12.2 | 4.5 | 9.3 | 0.3 | | | 26.3 | 1399.3 | + 85.7 |
| 7.อ.ศรีเชียงใหม่ | Si Chiang Mai | | 31.5 | 7.6 | 12.4 | | | | 51.5 | 1163.9 | |
| 8.อ.โพนพิสัย | Phon Phisai | | 16.0 | 6.0 | 31.0 | | | | 53.0 | 1321.5 | |
| 9.อ.ท่าบ่อ | Tha Bo | | 25.0 | 8.3 | 12.3 | | | | 45.6 | 1001.4 | |
| 10.จ.อุดรธานี | Udon Thani* | 0.2 | 11.2 | 13.5 | 9.2 | 0.5 | T | 10.0 | 44.6 | 1013.8 | + 40.3 |
| 11.อ.เพ็ญ | Phen | | 24.2 | | 9.1 | | | | 33.3 | 1262.7 | |
| 12.อ.หนองหาน | Nong Han | | 20.5 | 95.5 | | | | | 116.0 | 1123.8 | |
| 13.จ.สกลนคร | Sakon Nakhon* | 0.1 | 31.4 | 31.9 | 7.8 | | 0.9 | | 72.1 | 1366.8 | +128.0 |
| 14.อ.วานรนิวาส | Wanon Niwat | | 9.9 | | | | | | 9.9 | 1103.1 | |
| 15.อ.สว่างแดนดิน | Sawang Daen Din | | 5.2 | | | | | | 5.2 | .. | |
| 16.อ.พรรณานิคม | Phanna Nikhom | | 14.4 | 27.3 | | | | | 41.7 | 1479.5 | |
| 17.จ.นครพนม | Nakhon Phanom* | 3.4 | 40.6 | 42.0 | 2.6 | 0.6 | | | 89.2 | 2428.1 | +610.7 |
| 18.อ.บ้านแพง | Ban Phaeng | 0.5 | 17.2 | 3.2 | 1.4 | 6.2 | | | 28.5 | 2638.4 | |
| 19.อ.ท่าอุเทน | Tha Uten | 3.5 | 30.7 | | | | | | 34.2 | 1435.9 | |
| 20.อ.นาแก | Na Kae | | 82.7 | 124.4 | 9.1 | | | | 216.2 | 1548.9 | |
| 21.อ.ธาตุพนม | That Phanom | | 132.8 | 93.1 | 66.8 | | | | 292.7 | 1577.0 | |
| 22.อ.มุกดาหาร | Mukdahan* | T | 88.6 | 83.6 | 6.2 | 24.1 | 1.5 | | 204.0 | 1184.2 | + 88.4 |
| 23.จ.กาฬสินธุ์ | Kalasin | 1.9 | 125.7 | 35.6 | 11.6 | 16.8 | | | 191.6 | 1209.1 | + 46.7 |
| 24.อ.บางตลาด | Yang Talat | | 107.4 | 12.7 | 6.8 | 8.4 | | | 135.3 | 1082.3 | |
| 25.อ.สหัสขันธ์ | Sahatsakhan | 14.5 | 93.0 | 30.1 | 5.0 | | | | 142.6 | 909.2 | |
| 26.อ.กมลาไสย | Kamalasai | | 126.3 | 53.1 | 5.6 | 14.3 | | | 199.3 | 1383.5 | |
| 27.จ.ร้อยเอ็ด | Roi Et* | T | 56.8 | 48.5 | 55.9 | 20.8 | | | 184.0 | 1280.6 | +219.2 |
| 28.อ.โพนทอง | Phon Thong | | 69.3 | 25.8 | | | | | 95.1 | .. | |
| 29.อ.สวัสดิ์ | Thawatchaburi | | 58.1 | 12.0 | 17.5 | 14.3 | | | 101.9 | 1056.0 | |
| 30.อ.อาจสามารถ | At Samat | | 112.8 | 28.8 | 26.2 | | | | 167.8 | 1108.7 | |
| 31.อ.เสลภูมิ | Selaphum | | 82.0 | 16.7 | 12.4 | | | | 111.1 | 897.2 | |
| 32.อ.จตุรพักตรพิมาน | Chaturaphak Phiman | | 110.0 | 20.0 | 20.0 | | | | 150.0 | 711.2 | |
| 33.อ.เกษตรวิสัย | Kaset Wisai | | 109.3 | 6.9 | 57.7 | | | | 173.9 | 921.6 | |
| 34.อ.ศรีโพธิ์ | Phanom Phrai | | 34.2 | 21.4 | 24.8 | 10.3 | | | 90.7 | .. | |
| 35.อ.สุวรรณภูมิ | Suwannaphum | | 124.3 | 18.4 | 73.8 | 50.3 | | | 266.8 | 1237.5 | |
| 36.จ.มหาสารคาม | Maha Sarakham | | 114.8 | 35.1 | 13.9 | 17.8 | | | 171.6 | 1239.6 | +302.2 |
| 37.อ.โกสุมพิสัย | Kosum Phisai* | 18.9 | 161.3 | 34.3 | 53.2 | 11.3 | 10.0 | | 274.0 | 1267.9 | |
| 38.อ.บรบือ | Borabu | 33.2 | 195.7 | 11.0 | 60.2 | . | 40.0 | | 344.1 | 1222.8 | |
| 39.อ.พยัคฆภูมิพิสัย | Phayakkhaphum Phisai | .. | 52.5 | .. | .. | .. | .. | .. | .. | 902.5 | |
| 40.จ.ขอนแก่น | Khon Kaen* | 2.3 | 94.0 | 14.0 | 12.4 | 4.4 | 1.6 | T | 128.7 | 1000.5 | + 50.3 |

| สถานีฝน | Station | วันที่และจำนวนน้ำฝนเป็นมิลลิเมตร Date and amount of rainfall in m.m. กันยายน September 1 | 2 | 3 | 4 | 5 | 6 | 7 | ฝนรวม ม.ม. Total m.m. | ฝนรวมตั้งแต่ 1 ม.ค. Accumulative rain-fall Since Jan. 1 ฝนจริง Actual | สูง(+)ต่ำ(-) กว่าปกติ Above(+) Below(-) Normal |
|---|---|---|---|---|---|---|---|---|---|---|---|
| 41.อ.ภูเวียง | Phu Wiang | | 53.2 | 34.5 | 10.7 | 2.2 | | | 100.6 | 927.8 | |
| 42.อ.จุมพล | Chum Phae | | 124.2 | 1.0 | 8.9 | 2.3 | 11.0 | | 147.4 | 847.7 | |
| 43.อ.มัญจาคีรี | Mancha Khiri | | 166.2 | 19.8 | 7.2 | | | | 193.2 | 754.9 | |
| 44.อ.ชนบท | Chonnabot* | | 150.2 | 37.5 | 18.6 | 30.0 | 5.6 | | 241.9 | 920.0 | |
| 45.อ.บ้านไผ่ | Ban Phai | | 180.5 | 15.4 | 25.0 | 28.0 | | | 248.9 | 904.0 | |
| 46.อ.พล | Phon | | 216.8 | 15.6 | 16.7 | 9.5 | 24.4 | | 283.0 | 908.2 | |
| 47.จ.ชัยภูมิ | Chaiyaphum* | | 158.0 | 35.0 | 105.6 | 30.9 | 9.3 | 0.2 | 339.0 | 1047.7 | +361.7 |
| 48.อ.ภูเขียว | Phu Khiao | | 133.5 | 22.3 | | 21.8 | 8.1 | | 185.7 | 736.5 | |
| 49.อ.คอนสวรรค์ | Khon Sawan | | 147.4 | 17.3 | 25.0 | | 20.1 | | 209.8 | 964.7 | |
| 50.อ.จัตุรัส | Chatturat | | 38.0 | T | 54.8 | 41.4 | T | | 134.2 | 1026.0 | |
| 51.อ.บำเหน็จณรงค์ | Bamnet Narong | 25.3 | 31.8 | | 6.0 | | 42.0 | | 105.1 | .. | |
| 52.จ.นครราชสีมา | Nakhon Ratchasima* | 0.2 | 11.5 | 8.2 | 13.3 | 72.7 | 9.1 | 3.8 | 118.8 | 721.5 | + 22.0 |
| 53.อ.บัวใหญ่ | Bua Yai | | 76.8 | 14.9 | | 35.8 | | | 127.5 | 826.3 | |
| 54.อ.คง | Khong | | 42.5 | 6.6 | 22.8 | 29.6 | 6.8 | | 108.3 | 1034.9 | |
| 55.อ.ด่านขุนทด | Dan Khun Thot | | 12.2 | 6.1 | 47.3 | 52.5 | 8.2 | | 126.3 | 642.6 | |
| 56.อ.โนนไทย | Non Thai | | | | 120.3 | 122.4 | | | 242.7 | 902.7 | |
| 57.อ.โนนสูง | Non Sung | 8.4 | 20.0 | 3.0 | 41.4 | | | | 72.8 | 522.8 | |
| 58.อ.พิมาย | Phimai | | 24.5 | | 35.8 | 59.6 | 3.5 | | 123.4 | 982.2 | |
| 59.อ.สีคิ้ว | Sikhiu | | 10.2 | 15.3 | 11.3 | 3.8 | 21.2 | | 61.8 | .. | |
| 60.อ.สูงเนิน | Sung Noen | 11.0 | 10.3 | 13.3 | 15.0 | 34.5 | | | 84.1 | 679.3 | |
| 61.อ.ปักธงชัย | Phak Thong Chai | | 14.1 | 12.2 | 8.6 | 13.8 | 7.1 | | 55.8 | 720.5 | |
| 62.อ.โชคชัย | Chok Chai* | 0.9 | 13.2 | 18.2 | 4.9 | 9.3 | 13.6 | | 60.1 | 693.3 | |
| 63.อ.ครบุรี | Khon Buri | | 12.4 | 22.8 | 8.6 | | 4.3 | | 48.1 | 810.0 | |
| 64.จ.บุรีรัมย์ | Buri Ram | | | 10.5 | 8.7 | | | | 19.2 | 771.1 | -209.9 |
| 65.อ.ชุมพวง | Phutthaisong | | 122.1 | 13.3 | 9.8 | 8.5 | | | 153.7 | 1048.0 | |
| 66.อ.สตึก | Satuk | | 55.4 | 55.5 | 33.6 | | 13.4 | | 157.9 | 872.6 | |
| 67.อ.ลำปลายมาศ | Lam Plai Mat | | 26.2 | 11.2 | | 31.1 | | | 68.5 | 871.8 | |
| 68.อ.นางรอง | Nang Rong* | | 14.5 | 8.5 | 6.7 | 18.0 | 7.3 | | 55.0 | 857.7 | |
| 69.จ.สุรินทร์ | Surin* | | 12.5 | 3.1 | 33.0 | 13.5 | 15.3 | | 77.4 | 805.0 | + 10.2 |
| 70.อ.รัตนบุรี | Rattanaburi | | 95.0 | 25.3 | 14.0 | | | | 134.3 | 1132.4 | |
| 71.อ.ท่าตูม | Tha Tum* | | 74.5 | 4.6 | 3.7 | 11.0 | 7.0 | T | 100.8 | 979.7 | |
| 72.อ.ศีขรภูมิ | Sikhoraphum | | 35.3 | | 85.9 | 5.3 | | | 126.5 | .. | |
| 73.อ.ปราสาท | Prasat | | 8.3 | 15.9 | 19.7 | 60.4 | 15.7 | | 120.0 | 745.0 | |
| 74.อ.สังขะ | Sangkha | | 15.2 | 6.8 | 31.5 | 38.6 | 10.9 | | 103.0 | 733.8 | |
| 75.จ.ศรีสะเกษ | Si Sa Ket | | 75.6 | 10.1 | 16.3 | | | | 102.0 | 910.5 | - 57.4 |
| 76.อ.ราษีไศล | Rasi Salai | .. | .. | .. | 43.7 | .. | .. | .. | .. | 589.5 | |
| 77.อ.อุทุมพรพิสัย | Uthumphon Phisai | .. | .. | .. | .. | .. | .. | .. | .. | .. | |
| 78.อ.กันทรารมย์ | Kanthararam | 38.2 | 44.2 | 2.9 | 60.9 | | | | 146.2 | 1150.8 | |
| 79.อ.ขุขันธ์ | Khukhan | | 25.0 | 10.8 | 15.0 | | 30.9 | | 81.7 | 790.2 | |
| 80.อ.กันทรลักษ์ | Kantharalak | | 15.5 | 24.7 | 13.1 | 7.1 | | | 60.4 | 626.6 | |
| 81.จ.อุบลราชธานี | Ubon Ratchathani* | 11.0 | 130.0 | 3.7 | 13.3 | 8.6 | T | T | 166.6 | 1348.2 | + 44.8 |

| สถานีฝน | Station | วันที่และจำนวนน้ำฝนเป็นมิลลิเมตร Date and amount of rainfall in m.m. กันยายน September | | | | | | | ฝนรวม มม. Total m.m. | ฝนรวมตั้งแต่ 1 ม.ค. Accumulative rain-fall Since Jan. 1 | |
|---|---|---|---|---|---|---|---|---|---|---|---|
| | | 1 | 2 | 3 | 4 | 5 | 6 | 7 | | ฝนจริง Actual | สูง(+)ต่ำ(-) กว่าปกติ Above(+) Below(-) Normal |
| 82.อ.เขมราฐ | Khemarat | 5.5 | 144.2 | 4.8 | 12.0 | 9.5 | | | 176.0 | 1211.7 | |
| 83.อ.อำนาจเจริญ | Amnat Charoen | | 90.0 | 12.0 | | | | | 102.0 | 1164.1 | |
| 84.อ.ยโสธร | Yasothon | | 76.5 | 15.2 | 20.3 | 50.5 | | | 162.5 | 1306.4 | |
| 85.อ.ค้าเขื่อนแก้ว | Kham Khuan Kaeo | | 118.3 | 20.8 | 29.8 | | | | 168.9 | .. | |
| 86.อ.ตระการพืชผล | Trakan Phutphon | | 95.2 | | | 60.4 | | | 155.6 | 1264.3 | |
| 87.อ.มหาชนะชัย | Maha Chana Chai | 12.2 | 75.8 | 13.9 | 16.8 | 30.5 | 11.5 | | 160.7 | 1097.3 | |
| 88.อ.เขื่องใน | Khuang Nai | 7.3 | 119.0 | 33.0 | 6.0 | 44.0 | | | 209.3 | 1326.9 | |
| 89.อ.โขงเจียม | Khong Chiam | 12.0 | 195.2 | 0.3 | 5.2 | 54.2 | 12.6 | | 279.5 | 1642.1 | |
| 90.อ.เดชอุดม | Det Udom | 14.1 | 27.5 | 17.2 | 15.5 | 1.5 | 1.1 | | 86.9 | 1200.5 | |
| ภาคกลาง | Central Part | | | | | | | | | | |
| 1.จ.นครสวรรค์ | Nakhon Sawan* | | 6.0 | 95.7 | 16.4 | 14.8 | 37.3 | 2.5 | 172.7 | 896.2 | +102.8 |
| 2.อ.บรรพตพิสัย | Banphot Phisai | | 21.1 | 18.8 | 29.1 | 12.6 | | | 81.6 | 749.9 | |
| 3.อ.ตากฟ้า | Takhli | | | 16.9 | | 49.8 | 10.5 | | 77.2 | 670.8 | |
| 4.อ.ลาดยาว | Lat Yao | | 6.2 | 49.9 | 20.9 | 6.8 | 22.5 | | 106.3 | 713.5 | |
| 5.อ.ชุมแสง | Chumsaeng | | 39.8 | 94.7 | 9.8 | 24.7 | 35.2 | | 204.2 | 770.9 | |
| 6.อ.หนองบัว | Nong Bua | | 0.2 | 40.6 | 2.8 | | | | 43.6 | .. | |
| 7.อ.ท่าตะโก | Tha Tako | | | 63.2 | | 34.1 | 11.4 | | 108.7 | 653.0 | |
| 8.อ.พยุหะคีรี | Phayuha Khiri | | | 49.1 | 6.2 | | 67.0 | | 122.3 | 770.6 | |
| 9.จ.อุทัยธานี | Uthai Thani | | | 17.2 | 8.7 | | | | 25.9 | .. | .. |
| 10.อ.สว่างอารมณ์ | Sawang Arom | | | 52.7 | | | | | 52.7 | .. | |
| 11.อ.หนองฉาง | Nong Chang | | 17.3 | | 10.4 | | 18.5 | | 46.2 | 911.2 | |
| 12.อ.ทัพทัน | Thab Than | | 2.4 | 20.5 | 47.4 | 15.2 | | | 85.5 | 740.0 | |
| 13.อ.หนองขาหย่าง | Nong Khayang | | | 17.5 | 17.3 | | | | 34.8 | 664.3 | |
| 14.อ.บ้านไร่ | Ban Rai | .. | .. | .. | .. | .. | .. | .. | .. | .. | |
| 15.จ.ชัยนาท | Chainat | | 2.3 | 18.2 | 0.3 | 22.0 | | | 42.8 | 524.0 | -297.9 |
| 16.อ.มโนรมย์ | Manorom | | 2.5 | 29.6 | | 25.7 | 8.2 | | 66.0 | 512.4 | |
| 17.อ.วัดสิงห์ | Wat Sing | | 2.6 | 24.2 | 7.5 | 32.1 | 33.3 | | 99.7 | 645.5 | |
| 18.จ.สิงห์บุรี | Sing Buri | | 3.7 | 6.8 | 15.2 | 18.3 | 14.7 | | 58.7 | 710.8 | - 28.9 |
| 19.อ.อินทร์บุรี | In Buri | | | 14.4 | | | 40.8 | | 55.2 | 648.8 | |
| 20.อ.บางระจัน | Bang Rachan | | 3.0 | 7.2 | 21.4 | 26.3 | 23.5 | | 81.4 | 665.7 | |
| 21.อ.พรหมบุรี | Phrom Buri | | 4.6 | 6.8 | 34.4 | | | | 45.8 | 797.3 | |
| 22.จ.ลพบุรี | Lopburi* | | 3.6 | 10.0 | 35.4 | 36.8 | 9.9 | 22.8 | 118.5 | 821.3 | - 57.7 |
| 23.อ.บ้านหมี่ | Ban Mi | | 6.0 | | 14.0 | 18.4 | | | 38.4 | 544.2 | |
| 24.อ.ชัยบาดาล | Chai Badan | | 12.4 | 19.0 | 12.2 | 41.3 | | | 84.9 | 947.8 | |
| 25.อ.บัวชุม | Bua Chum* | | 11.8 | 25.4 | 14.9 | | | | 52.1 | 841.4 | |
| 26.อ.ท่าวุ้ง | Tha Wung | | | 11.5 | 24.4 | 47.3 | 8.5 | | 91.7 | 708.4 | |
| 27.อ.โคกสำโรง | Khok Samrong | | | 6.1 | 66.5 | 25.2 | 15.3 | | 113.1 | 768.4 | |
| 28.จ.สุพรรณบุรี | Suphan Bhri* | | 0.3 | 3.7 | 60.0 | 12.0 | 2.6 | 6.4 | 85.0 | 847.5 | + 74.9 |
| 29.อ.ดอนเจดีย์ | Don Chedi | .. | .. | .. | .. | .. | .. | .. | .. | .. | |
| 30.อ.เดิมบางนางบวช | Doembang Nangbuat | | | | 19.6 | | 57.6 | | 77.2 | 719.4 | |
| 31.อ.สามชุก | Sam Chuk | .. | .. | .. | .. | .. | .. | .. | .. | .. | |

| สถานีฝน | Station | วันที่และจำนวนน้ำฝนเป็นมิลลิเมตร Date and amount of rainfall in m.m. กันยายน September | | | | | | | ฝนรวม m.m. Total m.m. | ฝนรวมตั้งแต่ 1 ม.ค. Accumulative rain-fall Since Jan.1 | |
|---|---|---|---|---|---|---|---|---|---|---|---|
| | | 1 | 2 | 3 | 4 | 5 | 6 | 7 | | ฝนจริง Actual | สูง(+)ต่ำ(-)กว่าปกติ Above(+) Below(-) Normal |
| 32.อ.ศรีประจันต์ | Si Prachan | | | | | 3.8 | | | 3.8 | 556.9 | |
| 33.อ.บางปลาม้า | Bang Pla Ma | | T | T | 60.9 | 9.0 | T | | 69.9 | 818.6 | |
| 34.อ.สองพี่น้อง | Song Phi Nong | | | 16.0 | 28.0 | | | | 44.0 | .. | |
| 35.จ.อ่างทอง | Ang Thong | | 2.0 | 4.5 | 24.0 | 20.5 | 2.8 | | 53.8 | 654.8 | -269.5 |
| 36.อ.โพธิ์ทอง | Pho Thong | | | | 216.2 | 84.3 | | | 300.5 | 1166.2 | |
| 37.อ.ไชโย | Chaiyo | .. | | .. | .. | .. | .. | .. | .. | .. | |
| 38.อ.วิเศษชัยชาญ | Wiset Chai Chan | | | 5.3 | 110.0 | | | | 115.3 | .. | |
| 39.อ.ป่าโมก | Pa Mok | | | | 24.8 | 16.4 | | | 41.2 | 766.2 | |
| 40.จ.สระบุรี | Saraburi | | 23.5 | 22.1 | | 27.5 | 12.0 | | 85.1 | 1314.6 | +229.8 |
| 41.อ.พระพุทธบาท | Phra Phutthabat | | | 13.7 | 23.4 | | | | 37.1 | .. | |
| 42.อ.บ้านหมอ | Ban Mo | | 4.1 | | 60.0 | | | | 64.1 | 864.9 | |
| 43.อ.หนองแค | Nong Khae | | 5.5 | 4.8 | 14.2 | 15.6 | | | 40.1 | 840.0 | |
| 44.อ.แก่งคอย | Kaeng Khoi | | 9.9 | 6.3 | 70.6 | 8.6 | 34.1 | | 129.5 | 1121.3 | |
| 45.จ.พระนครศรีอยุธยา | Ayutthaya | | 7.6 | | 8.3 | 5.3 | | | 21.2 | .. | .. |
| 46.อ.ท่าเรือ | Tha Rua | | 4.5 | 5.0 | 54.6 | 26.5 | 2.3 | | 92.9 | 1071.6 | |
| 47.อ.ผักไห่ | Phak Hai | | | | 32.4 | | | | 32.4 | 608.2 | |
| 48.อ.บางบาล | Bang Ban | | T | 8.6 | 24.3 | 22.3 | T | | 55.2 | 563.7 | |
| 49.อ.บางไทร | Bang Sai | | 6.4 | 2.1 | | 18.5 | | | 27.0 | 717.7 | |
| 50.อ.เสนา | Sena | | 10.5 | 1.8 | 16.1 | | | | 28.4 | .. | |
| 51.อ.บางปะอิน | Bang Pa-in | | 39.1 | 6.4 | 35.1 | | | | 80.6 | 565.9 | |
| 52.จ.ปทุมธานี | Pathum Thani | T | | 5.7 | 4.8 | 8.1 | 4.1 | | 22.7 | 723.3 | -299.8 |
| 53.อ.ธัญบุรี | Thanyaburi | | 5.3 | 1.5 | 18.9 | 7.3 | 7.1 | | 40.1 | 713.6 | |
| 54.อ.รังสิต | Rangsit | | 4.5 | 2.0 | 16.4 | 6.4 | 6.3 | | 35.6 | 741.2 | |
| 55.จ.นนทบุรี | Nonthaburi | | | | | 26.3 | | | 26.3 | 751.4 | - 96.6 |
| 56.อ.บางบัวทอง | Bang Bua Thong | | 0.6 | 4.2 | 2.8 | 6.2 | 1.0 | | 14.8 | 736.4 | |
| 57.จ.ธนบุรี | Thon Buri | | 0.7 | | | | | | 0.7 | 820.6 | + 6.1 |
| 58.อ.บางขุนเทียน | Bang Khun Thian | | | | | 8.2 | | 22.3 | 30.5 | 594.5 | |
| 59.อ.ตลิ่งชัน | Taling Chan | | | 4.2 | | 19.5 | | | 23.7 | 412.9 | |
| 60.จ.พระนคร | Phra Nakhon* | | 3.8 | 1.7 | 2.5 | 9.0 | T | 28.0 | 45.0 | 643.9 | -358.1 |
| 61.สนามบินดอนเมือง | Don Muang Air-port* | | 0.3 | 2.6 | 7.7 | 16.2 | 11.6 | 13.8 | 52.2 | 777.2 | -258.2 |
| 62.อ.บางเขน | Bang Khen* | | 0.5 | 1.2 | 1.5 | 11.8 | 0.2 | 9.4 | 24.6 | 794.9 | |
| 63.อ.มีนบุรี | Min Buri | | 1.8 | 1.6 | 8.2 | 15.2 | 7.4 | | 34.2 | 752.6 | |
| 64.อ.ลาดกระบัง | Lat Krabang | .. | .. | .. | 12.1 | 33.4 | 11.1 | .. | 56.6 | 839.8 | |
| 65.ศูนย์วิจัยบางนา | Bang Na* | | 2.7 | 1.9 | 5.0 | 5.5 | 1.3 | 15.5 | 31.9 | 679.8 | |
| 66.จ.กาญจนบุรี | Kanchanaburi* | T | | 2.7 | 16.2 | 9.0 | 4.0 | 12.7 | 44.6 | 710.0 | + 66.6 |
| 67.เมืองปิลอก | Pilok | | 20.6 | 91.2 | 45.0 | | | | 156.8 | 2745.1 | |
| 68.อ.สังขละบุรี | Sangkhla Buri | .. | .. | .. | .. | .. | .. | .. | .. | .. | |
| 69.อ.ทองผาภูมิ | Thong Pha Phum* | 1.5 | T | 34.3 | 15.2 | 5.5 | 4.6 | 25.9 | 87.0 | 1779.8 | |
| 70.อ.ศรีสวัสดิ์ | Si Sawat | .. | .. | .. | .. | .. | .. | .. | .. | .. | |
| 71.อ.บ่อพลอย | Bo Phloi | .. | .. | .. | .. | .. | .. | .. | .. | .. | |
| 72.อ.ไทรโยค | Sai Yok | .. | .. | .. | .. | .. | .. | .. | .. | .. | |

| สถานีฝน | Station | วันที่และจำนวนน้ำฝนเป็นมิลลิเมตร Date and amount of rainfall in m.m. กันยายน September | | | | | | | ฝนรวม มม. Total m.m. | ฝนรวมตั้งแต่ 1 ม.ค. Accumulative rain-fall Since Jan. 1 | |
|---|---|---|---|---|---|---|---|---|---|---|---|
| | | 1 | 2 | 3 | 4 | 5 | 6 | 7 | | ฝนจริง Actual | สูง(+)ต่ำ(-) กว่าปกติ Above(+) Below(-) Normal |
| 73.อ.พนมทวน | Phanom Thuan | .. | .. | .. | .. | .. | .. | .. | .. | .. | |
| 74.อ.ท่าม่วง | Tha Muang | 2.5 | | | 18.0 | 13.4 | | | 33.9 | 568.3 | |
| 75.อ.ท่ามะกา | Tha Maka | .. | .. | .. | .. | .. | .. | .. | .. | .. | |
| 76.จ.นครปฐม | Nakhon Pathom | | | 4.2 | 6.2 | 2.9 | T | | 13.3 | 467.8 | -348.3 |
| 77.อ.กำแพงแสน | Kamphaeng Saen | .. | .. | .. | .. | .. | .. | .. | .. | .. | |
| 78.อ.นครชัยศรี | Nakhon Chaisi | | 1.7 | | 17.5 | 27.4 | | | 46.6 | 353.4 | |
| 79.จ.ราชบุรี | Ratchaburi | 9.8 | | 7.6 | 5.7 | 17.0 | | | 40.1 | 694.4 | + 4.9 |
| 80.อ.บ้านโป่ง | Ban Pong | | | | 8.5 | 13.8 | | | 22.3 | 655.6 | |
| 81.อ.โพธาราม | Photharam | .. | .. | .. | .. | .. | .. | .. | .. | .. | |
| 82.อ.ดำเนินสะดวก | Damnoen Saduak | | | | | 10.1 | | | 10.1 | 636.5 | |
| 83.อ.ปากท่อ | Pak Tho | | 6.1 | | 6.0 | 13.2 | 6.5 | | 31.8 | 673.6 | |
| 84.จ.สมุทรสงคราม | Samut Songkham | | 14.2 | | 12.4 | 14.8 | 9.9 | | 51.3 | 643.4 | - 4.9 |
| 85.อ.บางคนที | Bang Khonthi | 6.8 | 12.3 | | 3.4 | | | | 22.5 | 839.1 | |
| 86.อ.อัมพวา | Amphawa | .. | .. | .. | .. | .. | .. | .. | .. | .. | |
| 87.จ.สมุทรสาคร | Samut Sakhon | | T | | 6.1 | 4.1 | 1.9 | | 12.1 | 564.5 | -376.6 |
| 88.จ.สมุทรปราการ | Samut Prakan | | 1.1 | 4.2 | 14.8 | 7.3 | 2.2 | | 29.6 | 740.9 | -333.3 |
| 89.อ.พระประแดง | Phra Pradaeng | .. | .. | .. | .. | .. | .. | .. | .. | .. | |
| 90.อ.บางพลี | Bang Phli | | | | 34.6 | 6.9 | | | 41.5 | 947.4 | |
| <u>ภาคตะวันออก</u> | <u>Eastern Part</u> | | | | | | | | | | |
| 1.จ.นครนายก | Nakhon Nayok | | 4.4 | 28.6 | 56.8 | | 48.7 | | 138.5 | 1335.6 | -237.0 |
| 2.อ.บ้านนา | Ban Na | | 9.3 | | 12.7 | 34.6 | 12.8 | | 69.4 | 1203.4 | |
| 3.อ.ปากพลี | Pak Phli | | 8.9 | 15.5 | 44.5 | | | | 68.9 | 1204.0 | |
| 4.จ.ปราจีนบุรี | Prachin Buri* | 1.3 | 6.2 | 20.7 | 70.5 | 49.3 | 0.2 | 18.4 | 166.6 | 1647.4 | +151.6 |
| 5.อ.บ้านสร้าง | Ban Sang | | 7.8 | 11.6 | 35.1 | 5.3 | | | 59.8 | 974.1 | |
| 6.อ.ศรีมหาโพธิ | Si Maha Phot | 4.1 | 8.6 | 71.3 | 63.9 | 15.0 | | | 162.9 | 1157.5 | |
| 7.อ.กบินทร์บุรี | Kabin Buri | 1.3 | 6.3 | 25.3 | 59.7 | 14.9 | 1.9 | | 109.4 | 1355.9 | |
| 8.อ.สระแก้ว | Sakaeo | | 4.5 | 29.5 | 45.5 | 8.5 | 11.0 | | 99.0 | 1061.4 | |
| 9.อ.วัฒนานคร | Watthana Nakhon | | 0.6 | 47.3 | 60.9 | 4.8 | 11.2 | | 124.8 | 1127.4 | |
| 10.อ.อรัญประเทศ | Aranyaprathet* | | T | 29.2 | 46.1 | 1.0 | 2.6 | 38.3 | 117.4 | 1024.4 | -119.2 |
| 11.จ.ฉะเชิงเทรา | Chachoengsao | | | 10.0 | 4.3 | 16.1 | | | 30.4 | 557.7 | -333.8 |
| 12.อ.บ้านโพธิ์ | Ban Pho | | 6.6 | 1.1 | 45.9 | | | | 63.6 | 796.2 | |
| 13.จ.ชลบุรี | Chon Buri* | 1.0 | T | 0.4 | 18.2 | 26.3 | 8.4 | 25.3 | 79.6 | 714.5 | -237.9 |
| 14.อ.พานทอง | Phan Thong | | | | 32.8 | | | | 32.8 | 904.7 | |
| 15.อ.พนัสนิคม | Phanat Nikhom | | | | 22.4 | | | | 22.4 | .. | |
| 16.อ.บ้านบึง | Ban Bung | | | | 19.1 | 10.9 | 7.2 | | 37.2 | 676.3 | |
| 17.อ.เกาะสีชัง | Ko Sichang* | | | 0.2 | 5.5 | 41.2 | 3.8 | 21.6 | 72.3 | 626.3 | |
| 18.อ.ศรีราชา | Si Racha | | | | 10.9 | 48.9 | | | 59.8 | 763.6 | |
| 19.อ.สัตหีบ | Sattahip* | | | | 6.8 | 0.5 | 33.2 | 19.1 | 59.6 | 771.9 | + 49.1 |
| 20.จ.ระยอง | Rayong* | | | 0.1 | 11.1 | 36.9 | | | 48.1 | 1307.6 | +447.6 |
| 21.อ.บ้านค่าย | Ban Khai | | | | 3.5 | | | | 3.5 | 1123.8 | |
| 22.อ.แกลง | Klaeng | | | | 23.1 | 15.8 | 2.0 | | 40.9 | 640.4 | |

| สถานีฝน | Station | วันที่และจำนวนน้ำฝนเป็นมิลลิเมตร Date and amount of rainfall in m.m. กันยายน September | | | | | | | ฝนรวม ม.ม. Total m.m. | ฝนรวมตั้งแต่ 1 ม.ค. Accumulative rainfall Since Jan.1 | |
|---|---|---|---|---|---|---|---|---|---|---|---|
| | | 1 | 2 | 3 | 4 | 5 | 6 | 7 | | ฝนจริง Actual | สูง(+)ต่ำ(-)กว่าปกติ Above(+) Below(-) Normal |
| 23.จ.จันทบุรี | Chanthaburi* | 2.0 | 0.5 | 15.0 | 162.4 | 132.0 | 1.4 | 2.7 | 316.0 | 2906.5 | +633.2 |
| 24.อ.ท่าใหม่ | Tha Mai | | | 9.8 | 149.3 | | 99.7 | | 258.5 | 2373.7 | |
| 25.อ.มะขาม | Makham | | | | 94.6 | | | | 94.6 | .. | |
| 26.อ.ขลุง | Khlung | 27.3 | | 65.3 | | | 95.4 | | 188.0 | 2221.1 | |
| 27.จ.ตราด | Trat | 31.8 | 11.4 | 101.7 | 186.1 | 117.8 | 32.4 | | 481.2 | 4486.9 | +1761.7 |
| 28.อ.เขาสมิง | Khao Saming | | 80.0 | 121.6 | 50.2 | 84.0 | | | 335.8 | 3106.6 | |
| 29.อ.แหลมงอบ | Laem Ngop* | .. | .. | .. | .. | .. | .. | .. | .. | .. | |
| 30.อ.คลองใหญ่ | Khlong Yai* | 52.3 | 26.7 | 130.6 | 110.8 | 120.4 | 39.9 | 7.5 | 488.2 | 4612.7 | +1069.1 |
| <u>ภาคใต้</u> | <u>Southern Part</u> | | | | | | | | | | |
| 1.จ.เพชรบุรี | Phetchaburi | | | | 9.1 | | | | 9.1 | 663.3 | +104.3 |
| 2.อ.บ้านแหลม | Ban Laem | 0.3 | 0.8 | 0.3 | 12.1 | 5.7 | | | 19.2 | 793.8 | |
| 3.อ.บ้านลาด | Ban Lat | | 37.5 | | 7.2 | | | | 44.7 | 560.7 | |
| 4.อ.ชะอำ | Cha-am | 3.7 | | | 2.8 | | | | 6.5 | 426.6 | |
| 5.จ.ประจวบคีรีขันธ์ | Prachuap Khiri Khan* | T | T | 0.6 | 5.9 | 3.8 | 2.1 | 1.8 | 14.2 | 873.1 | +274.9 |
| 6.อ.กุยบุรี | Kui Buri | .. | .. | .. | .. | .. | .. | .. | .. | .. | |
| 7.อ.หัวหิน | Hua Hin* | | | T | 3.1 | 1.6 | 2.5 | 10.3 | 17.5 | 451.1 | -116.6 |
| 8.จ.ชุมพร | Chumphon* | 2.1 | 2.2 | 39.6 | 13.0 | 2.7 | T | 9.3 | 68.9 | 1253.1 | + 60.5 |
| 9.อ.ท่าแซะ | Tha Sae | | 7.1 | 49.0 | 17.1 | 3.1 | 3.0 | | 79.3 | 1427.6 | |
| 10.อ.สวี | Sawi | | 9.7 | 36.4 | 24.5 | 4.7 | | | 75.3 | 901.7 | |
| 11.อ.หลังสวน | Lang Suan | | 4.7 | 44.3 | 17.0 | 10.0 | | | 76.0 | 1205.5 | |
| 12.จ.สุราษฎร์ธานี | Surat Thani | | 14.9 | 6.7 | 19.9 | 1.0 | 0.7 | T | 43.2 | 748.7 | + 0.6 |
| 13.อ.ไชยา | Chaiya | .. | .. | .. | .. | .. | .. | .. | .. | .. | |
| 14.อ.เกาะสมุย | Ko Samui* | 4.1 | 12.2 | 5.0 | 10.6 | 5.4 | | 0.8 | 38.1 | 798.6 | |
| 15.อ.พุนพิน | Phunphin | | 29.6 | 8.0 | 33.4 | | | | 71.0 | 647.9 | |
| 16.อ.บ้านนาสาร | Ban Na San | 14.4 | 40.2 | 14.1 | 9.7 | 10.5 | | | 88.9 | 923.8 | |
| 17.จ.นครศรีธรรมราช | Nakhon Si Thammarat* | 30.5 | 7.7 | 8.0 | 3.0 | 1.8 | | | 51.0 | 582.4 | -589.1 |
| 18.อ.ฉวาง | Sichon | 10.8 | 7.8 | 5.3 | | 5.6 | | | 29.5 | 745.3 | |
| 19.อ.ท่าศาลา | Tha Sala | | | 25.0 | | | | | 25.0 | 650.0 | |
| 20.อ.ฉวาง | Chawang | | | 35.8 | | | | | 35.8 | 933.4 | |
| 21.อ.ทุ่งสง | Thung Song | .. | .. | .. | .. | .. | .. | .. | .. | .. | |
| 22.อ.ร่อนพิบูลย์ | Ron Phibun | .. | .. | .. | .. | .. | .. | .. | .. | .. | |
| 23.อ.ปากพนัง | Pak Phanang | .. | .. | .. | .. | .. | .. | .. | .. | .. | |
| 24.จ.พัทลุง | Phatthalung | | 17.3 | 3.3 | | | | | 20.6 | .. | .. |
| 25.อ.เขาชัยสน | Khao Chaison | | 16.5 | 8.9 | 2.6 | | | | 28.0 | 864.3 | |
| 26.จ.สงขลา | Songkhla* | 2.1 | 1.0 | | T | | 0.2 | | 3.3 | 662.4 | - 63.1 |
| 27.อ.รัตภูมิ | Rattaphum | | 22.0 | | | | | | 22.0 | 975.5 | |
| 28.อ.หาดใหญ่ | Hat Yai | .. | .. | .. | .. | .. | .. | .. | .. | .. | |
| 29.อ.สะเดา | Sadao | 6.0 | | 4.0 | | | | | 10.0 | 907.4 | |
| 30.จ.ปัตตานี | Pattani* | 8.4 | T | T | T | 0.9 | 9.8 | T | 19.1 | 727.2 | +195.9 |
| 31.อ.หนองจิก | Nong Chik | | | | | | | | 0.0 | .. | |
| 32.อ.ยะหริ่ง | Yaring | | | | | | | | 0.0 | .. | |

| สถานีฝน | Station | วันที่และจำนวนน้ำฝนเป็นมิลลิเมตร Date and amount of rainfall in m.m. กันยายน September | | | | | | | ฝนรวม มม. Total m.m. | ฝนรวมตั้งแต่ 1 ม.ค. Accumulative rain-fall Since Jan. 1 | |
|---|---|---|---|---|---|---|---|---|---|---|---|
| | | 1 | 2 | 3 | 4 | 5 | 6 | 7 | | ฝนจริง Actual | สูง(+)ต่ำ(-) กว่าปกติ Above(+) Below(-) Normal |
| 33.อ.ปะนาเระ | Panare | T | | T | | | 4.8 | | 4.8 | 585.1 | |
| 34.จ.ยะลา | Yala | | | 7.6 | | | | | 7.6 | .. | .. |
| 35.อ.เบตง | Betong | | | 12.2 | | | | | 12.2 | 628.5 | |
| 36.อ.บันนังสตา | Bannang Satar | | | | | 20.5 | | | 20.5 | 989.9 | |
| 37.จ.นราธิวาส | Narathiwat* | | | 1.0 | 0.2 | 25.6 | 0.3 | | 27.1 | 987.0 | -280.4 |
| 38.อ.ยี่งอ | Yi-ngo | | | | | | | | 0.0 | 688.7 | |
| 39.อ.รามันจะ | Ramgae | | | | | | | | 0.0 | 633.8 | |
| 40.อ.ตากใบ | Tak Bai | | | | 13.6 | | | | 13.6 | 724.2 | |
| 41.จ.ระนอง | Ranong* | 30.1 | 54.3 | 112.7 | 54.4 | 47.7 | 1.3 | 22.8 | 323.3 | 3094.2 | -431.8 |
| 42.อ.กระบุรี | Kra Buri | 44.9 | 32.7 | 115.1 | 39.8 | 18.9 | 21.2 | | 272.6 | 1680.2 | |
| 43.จ.พังงา | Phangnga | 49.2 | 126.4 | 62.3 | 63.9 | 12.5 | 0.2 | | 314.5 | 2464.2 | +681.2 |
| 44.อ.กะปง | Kapong | 62.5 | | 60.5 | 46.5 | | | | 169.5 | 2398.1 | |
| 45.อ.ตะกั่วป่า | Takua Pa | 66.7 | 113.7 | 31.8 | 64.2 | 45.7 | | | 322.1 | 2039.9 | |
| 46.อ.ท้ายเหมือง | Thai Muang | 54.5 | 47.1 | 26.8 | 58.5 | 13.8 | | | 200.7 | 2041.4 | |
| 47.อ.ตะกั่วทุ่ง | Takua Thung | 45.2 | 99.5 | 45.7 | 65.7 | 23.1 | | | 279.2 | 2027.7 | |
| 48.จ.ภูเก็ต | Phuket* | 54.2 | 31.4 | 4.0 | 40.5 | 4.0 | | 4.1 | 138.2 | 1641.4 | + 86.9 |
| 49.สนามบินภูเก็ต | Phuket Air-port* | 44.5 | 46.2 | 5.8 | 48.2 | 19.2 | 0.3 | | 164.2 | 1724.2 | |
| 50.อ.ถลาง | Thalang | 64.2 | .. | .. | .. | .. | .. | .. | .. | .. | |
| 51.จ.กระบี่ | Krabi | 14.0 | 35.0 | 20.0 | 50.0 | | | | 119.0 | .. | .. |
| 52.อ.อ่าวลึก | Ao Luk | | 160.2 | 96.7 | 81.7 | | | | 338.6 | .. | .. |
| 53.อ.คลองท่อม | Khlong Tom | 13.1 | 190.9 | 99.2 | 30.6 | 1.4 | | | 335.2 | 1992.1 | |
| 54.สนามบินตรัง | Trang Air-port* | 11.3 | 102.3 | 17.2 | 30.1 | 2.0 | T | 14.7 | 177.6 | 1491.3 | -193.1 |
| 55.อ.สิเกา | Sikao | 24.7 | 60.6 | 38.0 | 32.4 | | 0.3 | | 156.0 | 1796.3 | |
| 56.อ.ย่านตาขาว | Yan Ta Khao | 16.5 | | 16.9 | 2.7 | | | | 36.1 | 1276.6 | |
| 57.อ.ปะเหลียน | Palian | 92.3 | 73.2 | 17.7 | 3.9 | 7.5 | | | 194.6 | 1197.5 | |
| 58.จ.สตูล | Satun | | 58.6 | | | | | | 58.6 | 1117.6 | -261.8 |
| 59.อ.ทุ่งหว้า | Thung Wa | 90.2 | 50.0 | 30.0 | | | | | 170.2 | .. | |
| 60.อ.ละงู | Langu | 52.1 | 70.5 | 28.5 | | | | | 151.1 | 1422.4 | |

**หมายเหตุ** ช่องว่าง ไม่มีฝนตก
* สถานีตรวจอากาศ
T ฝนเล็กน้อยวัดไม่ได้
.. ไม่มีรายงาน

**Remark** Blank No rain
* Synoptic Station
T Trace
.. No report.

อุณหภูมิสูงสุดและต่ำสุดประจำวันที่ ๑ - ๗ กันยายน ๒๕๑๒

Daily Max. and Min. Temperature 1 - 7 September 1969

| สถานี | Station | อุณหภูมิสูงสุดและต่ำสุดเป็นองศา ซ. Max. and Min. Temperature in degree C. 1 | 2 | 3 | 4 | 5 | 6 | 7 | เฉลี่ยสูงสุดต่ำสุด Average Max. Min. | เฉลี่ยในสัปดาห์ Weekly Mean | ค่าปกติประจำเดือน Monthly Normal |
|---|---|---|---|---|---|---|---|---|---|---|---|
| **ภาคเหนือ** | **Northern Part** | | | | | | | | | | |
| 1.จ.เชียงราย | Chiang Rai | 33.4<br>21.5 | 34.0<br>21.3 | 32.2<br>23.4 | 28.8<br>22.0 | 29.0<br>22.0 | 29.7<br>20.5 | 32.1<br>19.6 | 31.3<br>21.5 | 26.4 | 26.7 |
| 2.จ.แม่ฮ่องสอน | Mae Hong Son | 35.0<br>23.5 | 35.0<br>23.5 | 33.5<br>25.0 | 34.3<br>23.6 | 31.0<br>24.0 | 30.5<br>22.8 | 31.0<br>22.5 | 32.9<br>23.6 | 28.3 | 26.7 |
| 3.จ.เชียงใหม่ | Chiang Mai | 33.2<br>22.7 | 33.9<br>22.5 | 34.3<br>25.2 | 29.3<br>22.6 | 30.1<br>23.1 | 31.0<br>20.0 | 32.6<br>22.7 | 32.1<br>22.7 | 27.4 | 27.0 |
| 4.จ.น่าน | Nan | 34.0<br>23.7 | 34.5<br>23.3 | 32.8<br>25.3 | 33.0<br>23.7 | 32.6<br>24.1 | 32.3<br>23.4 | 33.4<br>22.3 | 33.2<br>23.7 | 28.5 | 27.6 |
| 5.อ.ท่าวังผา | Tha Wang Pha | ..<br>22.4 | 35.0<br>.. | 32.9<br>25.4 | 30.5<br>23.2 | 32.1<br>23.3 | 31.3<br>22.1 | 33.4<br>22.0 | 32.5<br>23.1 | 27.8 | .. |
| 6.จ.ลำปาง | Lampang | 33.9<br>23.0 | 33.5<br>23.1 | 31.3<br>24.3 | 31.0<br>22.2 | 31.1<br>23.2 | 30.4<br>23.2 | 31.2<br>22.9 | 31.8<br>23.1 | 27.5 | 27.6 |
| 7.อ.แม่สะเรียง | Mae Sariang | 34.1<br>23.8 | 34.7<br>24.0 | 32.0<br>25.3 | 26.4<br>22.8 | 29.2<br>23.4 | 29.1<br>22.8 | 31.5<br>22.8 | 31.0<br>23.6 | 27.3 | 26.8 |
| 8.จ.แพร่ | Phrae | 33.6<br>24.8 | 34.1<br>24.7 | 31.8<br>23.7 | 31.6<br>22.6 | 30.8<br>24.1 | 31.2<br>24.1 | 33.0<br>.. | 32.3<br>24.0 | 28.2 | 27.4 |
| 9.จ.อุตรดิตถ์ | Uttaradit | 34.2<br>23.0 | 34.8<br>22.6 | 31.4<br>23.5 | 31.3<br>20.9 | 31.1<br>21.9 | 32.5<br>22.5 | 33.9<br>23.0 | 32.7<br>22.5 | 27.6 | 28.3 |
| 10.เขื่อนสิริกิติ์ | Sirikit Dam | 35.2<br>24.5 | 35.2<br>24.3 | 28.8<br>24.4 | 32.4<br>22.7 | 30.4<br>24.0 | 32.1<br>24.4 | ..<br>.. | 32.4<br>24.1 | 28.3 | .. |
| 11.จ.ตาก | Tak | 35.9<br>23.5 | 34.4<br>24.9 | 31.1<br>25.4 | 30.0<br>22.7 | 32.3<br>23.7 | 30.9<br>23.8 | 32.5<br>23.8 | 32.4<br>24.0 | 28.2 | 28.2 |
| 12.จ.พิษณุโลก | Phitsanulok | 34.9<br>24.5 | 35.4<br>25.2 | 25.5<br>24.4 | 32.0<br>23.3 | 29.7<br>23.2 | 29.4<br>23.6 | 32.2<br>23.8 | 31.3<br>24.0 | 27.7 | 28.4 |
| 13.อ.แม่สอด | Mae Sot | 32.5<br>23.8 | 32.3<br>24.2 | 27.1<br>24.3 | 27.0<br>22.5 | 29.3<br>22.3 | 27.0<br>22.8 | 33.0<br>21.5 | 29.7<br>23.1 | 26.4 | 26.2 |
| 14.จ.เพชรบูรณ์ | Phetchabun | 35.0<br>24.8 | 34.5<br>24.8 | 33.8<br>22.7 | 32.4<br>22.7 | 31.0<br>23.7 | 32.3<br>23.4 | ..<br>.. | 31.5<br>23.7 | 27.6 | 27.3 |
| 15.อ.หล่มสัก | Lom Sak | 34.5<br>24.4 | 35.0<br>24.6 | 23.6<br>23.4 | 29.9<br>21.9 | 30.3<br>17.6 | ..<br>24.0 | ..<br>.. | 30.7<br>22.7 | 26.7 | .. |
| 16.อ.วิเชียรบุรี | Wichian Buri | 35.7<br>24.3 | 34.5<br>25.0 | 25.4<br>23.9 | 31.8<br>23.6 | 30.0<br>23.5 | 29.9<br>23.4 | 30.8<br>22.6 | 31.2<br>23.8 | 27.5 | .. |
| **ภาคตะวันออกเฉียงเหนือ** | **Northeastern Part** | | | | | | | | | | |
| 1.จ.หนองคาย | Nong Khai | 34.1<br>.. | 32.8<br>25.2 | 28.0<br>24.2 | 29.8<br>22.2 | ..<br>23.6 | 33.0<br>.. | ..<br>23.7 | 31.5<br>23.8 | 27.7 | .. |
| 2.จ.เลย | Loei | 35.1<br>22.4 | 36.2<br>23.4 | 25.6<br>23.6 | 30.7<br>22.0 | 30.9<br>23.4 | 31.0<br>21.9 | 32.7<br>22.9 | 31.7<br>22.8 | 27.3 | 27.2 |
| 3.จ.อุดรธานี | Udon Thani | 33.7<br>26.2 | 33.0<br>23.8 | 27.8<br>23.5 | 29.0<br>22.6 | 31.5<br>24.2 | 31.7<br>24.0 | 32.5<br>24.8 | 31.3<br>24.2 | 27.8 | 28.0 |
| 4.จ.นครพนม | Nakhon Phanom | 33.2<br>24.6 | 35.6<br>24.2 | 27.8<br>22.1 | 30.3<br>21.5 | 32.3<br>23.4 | 33.2<br>22.9 | 33.5<br>23.9 | 32.3<br>23.2 | 27.8 | 27.0 |
| 5.จ.สกลนคร | Sakon Nakhon | 33.4<br>23.8 | 28.3<br>25.6 | 27.6<br>22.6 | 28.8<br>21.9 | 30.0<br>23.6 | 32.0<br>23.2 | 32.7<br>24.6 | 30.4<br>23.6 | 27.0 | 27.7 |
| 6.อ.มุกดาหาร | Mukdahan | 33.0<br>24.6 | 27.0<br>25.5 | 28.6<br>22.5 | 29.0<br>23.6 | 31.0<br>23.8 | 32.0<br>24.5 | 31.6<br>24.6 | 30.3<br>24.2 | 27.3 | 27.7 |
| 7.จ.ขอนแก่น | Khon Kaen | 32.7<br>24.7 | 32.6<br>25.3 | 27.7<br>22.5 | 28.0<br>23.4 | 30.0<br>23.1 | 32.4<br>24.0 | 32.2<br>24.4 | 30.8<br>23.9 | 27.4 | 28.1 |
| 8.อ.โกสุมพิสัย | Kosum Phisai | 24.6<br>25.1 | 31.7<br>24.6 | 28.4<br>21.6 | 26.7<br>23.3 | ..<br>23.7 | ..<br>.. | ..<br>.. | 27.9<br>23.7 | 25.8 | .. |
| 9.จ.ร้อยเอ็ด | Roi Et | 33.0<br>25.4 | 29.3<br>25.8 | 28.0<br>21.8 | 28.3<br>23.4 | 28.4<br>23.6 | 31.7<br>23.3 | 32.3<br>25.5 | 30.1<br>24.1 | 27.1 | 28.1 |
| 10.จ.ชัยภูมิ | Chaiyaphum | 33.8<br>24.6 | 32.8<br>25.1 | 25.0<br>22.4 | 29.1<br>23.8 | 28.0<br>22.8 | 28.0<br>23.3 | 30.3<br>23.2 | 29.6<br>23.6 | 26.6 | 27.5 |
| 11.จ.อุบลราชธานี | Ubon Ratchathani | 32.8<br>25.4 | 26.7<br>24.3 | 30.0<br>22.0 | 29.5<br>23.9 | 28.9<br>23.1 | 31.6<br>22.6 | 31.7<br>24.9 | 30.2<br>23.7 | 27.0 | 27.8 |
| 12.จ.สุรินทร์ | Surin | 34.3<br>25.2 | 31.0<br>25.5 | 30.5<br>24.5 | 29.7<br>23.8 | 28.0<br>23.0 | 29.8<br>23.0 | 31.5<br>22.8 | 30.7<br>24.0 | 27.4 | 27.9 |
| 13.อ.ท่าตูม | Tha Tum | 32.0<br>25.2 | 28.9<br>26.0 | 28.7<br>22.5 | 30.0<br>23.9 | 26.3<br>23.5 | 31.0<br>22.8 | 30.3<br>24.4 | 29.6<br>24.0 | 26.8 | .. |
| 14.อ.นางรอง | Nang Rong | 34.6<br>24.2 | 32.9<br>25.2 | 28.8<br>24.6 | 30.1<br>24.0 | 23.7 | ..<br>.. | ..<br>.. | 31.6<br>24.3 | 28.0 | .. |

| สถานี | Station | อุณหภูมิสูงสุดและต่ำสุดเป็นองศา ซ. Max. and Min. Temperature in degree C. 1 | 2 | 3 | 4 | 5 | 6 | 7 | เฉลี่ยสูงสุดต่ำสุด Average Max. Min. | เฉลี่ยในสัปดาห์ Weekly Mean | ค่าปกติประจำเดือน Monthly Normal |
|---|---|---|---|---|---|---|---|---|---|---|---|
| 15.จ.นครราชสีมา | Nakhon Ratchasima | 35.6<br>23.7 | 34.8<br>24.4 | 26.4<br>23.3 | 30.6<br>22.6 | 32.0<br>23.1 | 28.3<br>22.1 | 32.3<br>22.5 | 31.4<br>23.1 | 27.3 | 28.0 |
| 16.อ.โชคชัย | Chok Chai | 35.1<br>23.3 | 32.8<br>24.9 | 27.0<br>23.7 | 29.5<br>22.7 | 23.0 | ..<br>.. | ..<br>.. | 31.1<br>23.5 | 27.3 | .. |
| <u>ภาคกลาง</u> | <u>Central Part</u> | | | | | | | | | | |
| 1.จ.นครสวรรค์ | Nakhon Sawan | 35.3<br>22.4 | 35.7<br>24.5 | 25.8<br>23.5 | 31.0<br>22.5 | 31.8<br>22.5 | 31.2<br>22.2 | 32.0<br>20.4 | 33.3<br>22.6 | 28.0 | 28.7 |
| 2.จ.ลพบุรี | Lop Buri | 33.5<br>24.8 | 32.7<br>25.0 | 25.6<br>24.8 | 31.0<br>24.1 | 30.6<br>23.3 | 26.6<br>23.5 | 31.0<br>23.0 | 30.1<br>24.1 | 27.1 | 28.1 |
| 3.จ.สุพรรณบุรี | Suphan Buri | 33.8<br>24.5 | 33.8<br>25.0 | 26.8<br>26.0 | 29.2<br>25.4 | 29.7<br>23.6 | 27.6<br>24.2 | 30.2<br>23.3 | 30.2<br>24.6 | 27.4 | 28.6 |
| 4.จ.กาญจนบุรี | Kanchanaburi | 35.3<br>24.0 | 33.8<br>24.0 | 26.8<br>25.6 | 31.9<br>24.1 | 30.8<br>23.5 | 30.2<br>23.2 | 30.8<br>24.0 | 31.4<br>24.1 | 27.8 | 28.3 |
| 5.อ.ทองผาภูมิ | Thong Pha Phum | 32.5<br>23.0 | 31.5<br>22.7 | 27.6<br>24.0 | 29.5<br>23.0 | 28.7<br>22.5 | 28.0<br>22.8 | 31.1<br>22.6 | 29.8<br>22.9 | 26.4 | .. |
| 6.สนามบินดอนเมือง | Don Muang Air-port | 33.5<br>25.4 | 34.3<br>25.7 | 28.7<br>26.2 | 30.0<br>25.1 | 30.6<br>24.6 | 29.3<br>24.2 | 31.8<br>24.2 | 31.2<br>25.1 | 28.2 | 28.7 |
| 7.จ.พระนคร | Phra Nakhon | 33.6<br>24.8 | 32.8<br>25.6 | 29.4<br>25.8 | 31.3<br>25.4 | 30.3<br>24.5 | 30.2<br>24.1 | 31.6<br>24.7 | 31.3<br>25.0 | 28.2 | 28.4 |
| 8.ศูนย์วิจัย บางนา | Bang Na | 33.5<br>24.8 | 32.7<br>25.0 | 29.4<br>25.6 | 31.1<br>25.3 | 29.7<br>24.2 | 30.4<br>24.3 | 31.2<br>24.5 | 31.1<br>24.8 | 28.0 | .. |
| <u>ภาคตะวันออก</u> | <u>Eastern Part</u> | | | | | | | | | | |
| 1.จ.ปราจีนบุรี | Prachin Buri | 33.5<br>25.2 | 32.4<br>25.2 | 27.0<br>25.6 | 30.0<br>23.9 | 29.5<br>23.5 | 29.5<br>23.3 | 30.0<br>24.6 | 30.3<br>24.5 | 27.4 | 28.0 |
| 2.อ.กบินทร์บุรี | Kabin Buri | 32.8<br>25.1 | 31.3<br>25.1 | 27.2<br>25.0 | 30.3<br>24.1 | 29.9<br>22.7 | ..<br>23.6 | ..<br>.. | 30.3<br>24.3 | 27.3 | .. |
| 3.อ.อรัญประเทศ | Aranyaprathet | 33.5<br>24.0 | 31.7<br>24.2 | 30.0<br>24.5 | 31.0<br>23.2 | 30.0<br>23.0 | 29.6<br>23.2 | 29.0<br>23.8 | 30.7<br>23.7 | 27.2 | 27.9 |
| 4.จ.ชลบุรี | Chon Buri | 33.7<br>25.6 | 32.9<br>25.5 | 32.8<br>27.1 | 31.6<br>25.5 | 29.0<br>23.5 | 30.6<br>23.2 | 31.0<br>24.6 | 31.7<br>25.0 | 28.4 | 28.2 |
| 5.อ.เกาะสีชัง | Ko Si Chang | 31.2<br>25.1 | 30.8<br>26.6 | 29.5<br>26.6 | 30.6<br>26.6 | 29.0<br>24.6 | 29.0<br>23.7 | 30.3<br>24.6 | 30.1<br>25.4 | 27.8 | 28.7 |
| 6.อ.สัตหีบ | Sattahip | 31.4<br>26.5 | 33.0<br>26.8 | 30.7<br>27.0 | 30.4<br>27.0 | 29.2<br>25.0 | 30.2<br>24.4 | 29.9<br>23.0 | 30.7<br>25.7 | 28.2 | 29.2 |
| 7.จ.ระยอง | Rayong | 32.0<br>25.0 | 31.6<br>26.5 | 30.6<br>28.0 | 30.0<br>26.5 | ..<br>24.3 | ..<br>.. | ..<br>.. | 31.1<br>26.1 | 28.6 | .. |
| 8.จ.จันทบุรี | Chanthaburi | 31.4<br>23.7 | 31.1<br>24.4 | 29.5<br>26.7 | 26.2<br>24.6 | 27.0<br>23.3 | 29.5<br>22.9 | 29.9<br>22.0 | 29.2<br>24.2 | 26.7 | 27.3 |
| 9.อ.คลองใหญ่ | Khlong Yai | 29.4<br>23.5 | ..<br>23.6 | 28.5<br>23.8 | 24.9<br>22.7 | 25.4<br>22.6 | 29.1<br>23.0 | 28.5<br>23.5 | 27.6<br>23.2 | 25.4 | 26.7 |
| <u>ภาคใต้</u> | <u>Southern Part</u> | | | | | | | | | | |
| 1.อ.หัวหิน | Hua Hin | 33.0<br>22.9 | 32.1<br>23.8 | 31.9<br>25.9 | 32.6<br>24.9 | 30.7<br>24.1 | 30.1<br>23.6 | 32.1<br>24.4 | 31.8<br>24.2 | 28.0 | 28.4 |
| 2.จ.ประจวบคีรีขันธ์ | Prachuab Khiri Khan | 33.4<br>24.7 | 33.5<br>25.1 | 31.0<br>25.3 | 30.0<br>24.0 | 28.6<br>23.6 | 31.2<br>24.1 | 31.0<br>24.6 | 31.2<br>24.5 | 27.9 | 27.9 |
| 3.จ.ชุมพร | Chumphon | 31.0<br>24.0 | 29.8<br>24.1 | 29.2<br>24.0 | 26.8<br>23.4 | 27.5<br>23.4 | 30.4<br>24.0 | 29.4<br>25.2 | 29.2<br>24.0 | 26.6 | 27.2 |
| 4.จ.สุราษฎร์ธานี | Surat Thani | 31.5<br>23.3 | 29.3<br>23.4 | 29.2<br>22.7 | 29.3<br>23.5 | 28.8<br>22.8 | 31.2<br>22.8 | 31.6<br>24.3 | 30.1<br>23.3 | 26.7 | 27.8 |
| 5.อ.เกาะสมุย | Ko Samui | 31.0<br>25.1 | 29.9<br>23.2 | 28.8<br>24.6 | 30.4<br>25.2 | 28.3<br>24.3 | 28.8<br>24.2 | 29.3<br>26.0 | 29.5<br>24.7 | 27.1 | .. |
| 6.จ.นครศรีธรรมราช | Nakhon Si Thammarat | 33.7<br>22.6 | 31.1<br>25.3 | 30.0<br>23.0 | 29.0<br>23.2 | 30.9<br>23.5 | 33.1<br>23.2 | 32.4<br>24.5 | 31.5<br>23.6 | 27.6 | 27.9 |
| 7.จ.สงขลา | Songkhla | 30.9<br>23.7 | 28.6<br>23.5 | 32.0<br>23.7 | 29.3<br>25.0 | 31.3<br>23.8 | 33.4<br>23.5 | 31.2<br>25.5 | 31.0<br>24.1 | 27.6 | 28.3 |
| 8.จ.ปัตตานี | Pattani | 30.8<br>24.5 | 29.4<br>23.9 | 32.5<br>24.0 | 30.1<br>24.3 | 30.2<br>23.6 | 30.5<br>23.7 | 30.6<br>24.6 | 30.6<br>24.1 | 27.4 | .. |
| 9.จ.นราธิวาส | Narathiwat | 33.0<br>23.0 | 32.4<br>24.1 | 31.0<br>24.6 | 29.8<br>23.9 | 30.4<br>23.6 | 30.8<br>23.2 | 31.7<br>25.0 | 31.3<br>23.9 | 27.6 | 26.3 |
| 10.จ.ระนอง | Ranong | 28.7<br>22.9 | 28.5<br>23.1 | 27.0<br>22.7 | 27.7<br>22.8 | 26.0<br>22.3 | 28.9<br>22.6 | 30.0<br>25.0 | 28.1<br>23.1 | 25.6 | 26.3 |
| 11.จ.ภูเก็ต | Phuket | 28.0<br>22.5 | 27.5<br>23.2 | 30.0<br>23.0 | 28.7<br>24.3 | 29.0<br>22.2 | 31.0<br>23.8 | 31.5<br>24.0 | 29.4<br>23.3 | 26.4 | 27.5 |
| 12.สนามบินภูเก็ต | Phuket Air-port | 29.2<br>22.8 | 28.9<br>23.8 | 28.4<br>23.8 | 30.1<br>24.2 | 29.4<br>21.5 | 31.4<br>23.3 | 30.5<br>25.1 | 29.7<br>23.5 | 26.6 | 27.3 |
| 13.สนามบินตรัง | Trang Air-port | 29.8<br>22.8 | 26.6<br>23.4 | 27.9<br>22.5 | 28.0<br>22.7 | 29.9<br>22.7 | 31.7<br>23.1 | 32.0<br>24.7 | 29.4<br>23.1 | 26.3 | 27.2 |

แก้ไขเพิ่มเติมรายงานอากาศประจำสัปดาห์ฉบับที่ ๓๕/๒๕๑๒ เนื่องจากได้รับรายงานภายหลัง

Correction in weekly weather report No. 35/1969 for late report rainfall data

| สถานีฝน | Station | วันที่และจำนวนน้ำฝนเป็นมิลลิเมตร Date and amount of rainfall in m.m. สิงหาคม August | | | | | | | ฝนรวม ม.ม. Total m.m. | ฝนรวมตั้งแต่ 1 ม.ค. Accumulative rain-fall Since Jan. 1 | |
|---|---|---|---|---|---|---|---|---|---|---|---|
| | | 25 | 26 | 27 | 28 | 29 | 30 | 31 | | ฝนจริง Actual | สูง(+)ต่ำ(-) กว่าปกติ Above(+) Below(-) Normal |
| ภาคเหนือ | Northern Part | | | | | | | | | | |
| 23. อ.ดอยสะเก็ต | Doi Saket | | | | | | 7.7 | | 7.7 | 641.2 | |
| 29. อ.ฮอด | Hot | | | | | | | 6.6 | 47.6 | 604.3 | |
| 51. อ.ฟากท่า | Fak Tha | | | | | 1.7 | 18.2 | | 92.2 | 756.1 | |
| 55. อ.ลับแล | Laplae | | | | | 6.3 | | | 54.4 | 893.7 | |
| 57. อ.บานตาก | Ban Tak | | | | | | | 0.5 | 40.1 | 631.0 | |
| 78. อ.ชนแดน | Chon Daen | | | | | | 19.3 | | 28.2 | 1142.6 | |
| ภาคตะวันออกเฉียงเหนือ | Northeastern Part | | | | | | | | | | |
| 16. อ.พรรณานิคม | Phanna Nikhom | | | | | | | 4.1 | 32.4 | 1437.8 | |
| 18. อ.บานแพง | Ban Phaeng | | | | | | | 9.2 | 79.6 | 2609.9 | |
| 23. จ.กาฬสินธุ์ | Kalasin | | | | | | | 3.8 | 15.1 | 1080.4 | + 25.0 |
| 79. อ.ขุขันธุ์ | Khukhan | | | | | | | 19.5 | 19.5 | 708.5 | |
| 87. อ.มหาชนะชัย | Maha Chana Chai | | | | | | | 2.2 | 4.3 | 936.6 | |
| 88. อ.เขื่องใน | Khuang Nai | | | | | | | 4.6 | 10.4 | 1117.5 | |
| 89. อ.โขงเจียม | Khong Chiam | | | | | | | 36.6 | 51.5 | 1362.6 | |
| ภาคกลาง | Central Part | | | | | | | | | | |
| 25. อ.บัวชุม | Bua Chum | | | | | | 0.9 | | 40.5 | 789.3 | |
| 33. อ.บางปลาม้า | Bang Pla Ma | | | | | | 30.1 | | 54.0 | 748.7 | |
| 48. อ.บางบาล | Bang Ban | | | | | | 18.4 | | 18.4 | 608.5 | |
| 49. อ.บางไทร | Bang Sai | | | | | 8.0 | 1.4 | | 29.2 | 690.7 | |
| 52. จ.ปทุมธานี | Pathum Thani | | | | | | 2.1 | | 79.8 | 700.6 | -253.8 |
| 55. จ.นนทบุรี | Nonthaburi | | | | | | | 22.3 | 64.5 | 725.1 | - 65.2 |
| 56. อ.บางบัวทอง | Bang Bua Thong | | | | | | | 5.7 | 54.3 | 721.6 | |
| 57. จ.ธนบุรี | Thon Buri | | | | | 10.4 | 38.7 | 8.9 | 62.8 | 819.9 | + 77.6 |
| 58. อ.บางขุนเทียน | Bang Khun Thian | | | | 6.9 | 3.6 | 12.1 | | 22.6 | 564.0 | |
| 82. อ.ดำเนินสดวก | Damnoen Saduak | | | | | | | 20.7 | 51.5 | 626.4 | |
| 83. อ.ปากท่อ | Pak Tho | | | | | | | 31.4 | 74.8 | 641.8 | |
| 84. จ.สมุทรสงคราม | Samut Songkham | | | | | | | 10.2 | 53.2 | 592.1 | - 10.7 |
| 85. อ.บางคณที | Bang Khonthi | | | | | | | 6.1 | 89.3 | 816.6 | |
| ภาคตะวันออก | Eastern Part | | | | | | | | | | |
| 1. จ.นครนายก | Nakhon Nayok | | | | | | | 2.4 | 3.3 | 1197.1 | -253.8 |
| 6. อ.ศรีมหาโพธิ์ | Si Maha Phet | | | | | | | 8.3 | 84.8 | 994.6 | |
| 11. จ.ฉะเชิงเทรา | Chachoengsao | | | | | | | 4.0 | 44.1 | 527.3 | -310.4 |
| 12. อ.บานโพธิ์ | Ban Phe | | | | | 32.6 | | | 32.8 | 732.6 | |
| 14. อ.พานทอง | Phan Thong | | | | | 14.5 | | | 70.7 | 871.9 | |
| 21. อ.บานคาย | Ban Khai | | | | | | 20.8 | | 60.5 | 1120.3 | |
| 24. อ.ทาใหม | Tha Mai | | | | | | | 97.2 | 97.2 | 2115.2 | |
| 26. อ.ขลุง | Khlung | | | | | | | 25.3 | 25.3 | 2033.1 | |

| สถานีฝน | Station | วันที่และจำนวนน้ำฝนเป็นมิลลิเมตร Date and amount of rainfall in m.m. กันยายน August | | | | | | | ฝนรวม ม.ม. Total m.m. | ฝนรวมตั้งแต่ 1 ม.ค. Accumulative rain-fall Since Jan. 1 | |
|---|---|---|---|---|---|---|---|---|---|---|---|
| | | 25 | 26 | 27 | 28 | 29 | 30 | 31 | | ฝนจริง Actual | สูง(+) ต่ำ(-) กว่าปกติ Above(+) Below(-) Normal |
| 27. จ.ตราด | Trat | | | | | | | 1.3 | 73.8 | 4005.7 | +1427.1 |
| 29. อ.แหลมงอบ | Laem Ngop | | | | | | | 8.0 | 58.5 | .. | |
| 30. อ.คลองใหญ่ | Khlong Yai | | | | | | | 9.7 | 35.1 | 4124.5 | +754.3 |
| ภาคใต้ | Southern Part | | | | | | | | | | |
| 1. จ.เพชรบุรี | Phetchaburi | | | | | | | 32.3 | 144.2 | 654.2 | +130.0 |
| 2. อ.บ้านแหลม | Ban Laem | | | | | | | 2.0 | 42.3 | 774.6 | |
| 4. อ.ชะอำ | Cha-am | | | | | | | 13.1 | 72.8 | 420.1 | |
| 15. อ.พุนพิน | Phun Phin | | | | | | 18.5 | | 90.2 | 576.9 | |
| 16. อ.บ้านนาสาร | Ban Na San | | | | | | | 7.8 | 33.8 | 834.9 | |
| 25. อ.เขาชัยสน | Khao Chaison | | | | | | | 8.9 | 42.4 | 836.3 | |
| 27. อ.รัตภูมิ | Rattaphum | | | | | | | 29.0 | 59.0 | 953.5 | |
| 29. อ.สะเดา | sadao | | | | | | | 3.2 | 10.2 | 897.4 | |
| 34. จ.ยะลา | Yala | | | | | | | 1.8 | 67.2 | .. | |
| 42. อ.กระบุรี | Kra Buri | | | | | | | 30.4 | 48.5 | 1407.6 | |
| 43. จ.พังงา | Phaengnga | | | | | | | 4.5 | 29.9 | 2149.7 | +463.2 |
| 44. อ.กะปง | Kapong | | | | | | | 52.2 | 80.5 | 2228.6 | |
| 45. อ.ตะกั่วป่า | Takua Pa | | | | | | | 23.2 | 87.3 | 1717.8 | |
| 46. อ.ท้ายเหมือง | Thai Muang | | | | | | | 4.6 | 70.9 | 1840.7 | |
| 47. อ.ตะกั่วทุ่ง | Takua Thung | | | | | | | 23.2 | 93.9 | 1748.5 | |
| 51. จ.กระบี่ | Krabi | | | | | | | 10.0 | 10.0 | 1194.8 | |
| 53. อ.คลองท่อม | Khlong Tom | | | | | | | 5.1 | 72.3 | 1656.9 | |
| 55. อ.ลิเกา | Sikao | | | | | | 0.7 | 14.7 | 156.2 | 1640.3 | |
| 56. อ.ย่านตาขาว | Yan Ta Khao | | | | | | | 16.6 | 20.0 | 1240.5 | |
| 57. อ.ปะเหลียน | Paliam | | | | | | | 30.2 | 30.2 | 1002.9 | |
| 60. อ.ละงู | Langu | | | | | | | 22.2 | 22.2 | 1278.3 | |

พิมพ์ที่ ร.พ. กรมอุตุนิยมวิทยา สำนักนายกรัฐมนตรี

บางกะปิ พระนคร

นาวาโท ธำรง กิติสิน ผู้พิมพ์โฆษณา 2512

# กรมอุตุนิยมวิทยา สำนักนายกรัฐมนตรี

รายงานอากาศประจำสัปดาห์ ระหว่างวันที่ ๘ – ๑๔ กันยายน ๒๕๑๒

และ

การคาดหมายลักษณะอากาศ ระหว่างวันที่ ๑๕ – ๒๑ กันยายน ๒๕๑๒

ฉบับที่ ๓๗/๒๕๑๒

พลเรือโท สนิท เวสารัชชนันท์

อธิบดีกรมอุตุนิยมวิทยา

ATMOSPHERIC SCIENCES LIBRARY
SEP 1969
E. S. S. A.
U. S. Dept. of Commerce

# METEOROLOGICAL DEPARTMENT

## OFFICE OF THE PRIME MINISTER

**BANGKOK THAILAND**

**WEEKLY WEATHER REPORT**

**DURING THE PERIOD 8 – 14 SEPTEMBER 1969**

**AND**

**WEATHER OUTLOOK**

**DURING 15 – 21 SEPTEMBER 1969**

No. 37/1969

**Sanit Vesa – rajananda**

## การคาดหมายลักษณะอากาศใน ๗ วันข้างหน้า
## ตั้งแต่วันที่ ๑๕ – ๒๑ กันยายน ๒๕๑๒

### ลักษณะทั่วไป

ร่องมรสุมที่พาดอยู่ทางตอนบนของประเทศไทยเริ่มมีกำลังแรงขึ้น ทั้งนี้จะทำให้มีฝนตกหนาแน่นขึ้นอีกและอาจมีฝนหนักเป็นแห่ง ๆ ในภาคเหนือ ภาคตะวันออกเฉียงเหนือและภาคกลางของประเทศไทยในสัปดาห์นี้

| | |
|---|---|
| ภาคเหนือ<br>ภาคตะวันออกเฉียงเหนือ<br>ภาคกลาง<br>ภาคตะวันออก<br>ด้าวไทย ฝั่งตะวันออก | ตลอดสัปดาห์จะมีฝนและฝนฟ้าคะนองทั่วไป กับจะมีฝนตกหนักเป็นแห่ง ๆ |
| ด้าวไทย ฝั่งตะวันตก | ตลอดสัปดาห์จะมีฝนหรือฝนฟ้าคะนองกระจายเป็นแห่ง ๆ |
| ภาคใต้ ฝั่งตะวันตก | ตลอดสัปดาห์จะมีฝนทั่วไปกับมีฝนตกหนักเป็นแห่ง ๆ |
| พระนคร และ ธนบุรี | ตลอดสัปดาห์จะมีฝนหรือฝนฟ้าคะนองทั่วไป. |

กรมอุตุนิยมวิทยา
๑๕ ก.ย.๒๓

## Weather Outlook for the next seven days
## From 15 - 21 September 1969

### General Situation

The monsoon trough over the Upper Thailand is intensifying and will cause copious rains with possible isolated heavy falls in the Northern, Northeastern and Central parts of Thailand during this week.

| | |
|---|---|
| Northern Part:<br>Northeastern Part:<br>Central Part:<br>Eastern Part:<br>Gulf of Thailand, East Coast: | Throughout the week widespread rainshowers and thundershowers with isolated heavy falls. |
| Gulf of Thailand, West Coast: | Throughout the week scattered showers or thundershowers. |
| Southern Thailand, West Coast: | Throughout the week widespread rainshowers with isolated heavy falls. |
| Phra Nakhon & Thonburi: | Throughout the week widespread rainshowers or thundershowers. |

Meteorological Department
15 / 9 / 1969

## สรุปลักษณะอากาศทั่วไปในรอบสัปดาห์
## ตั้งแต่วันที่ ๘ – ๑๔ กันยายน ๒๕๑๒

๑. พายุดีเปรสชั่นในทะเลจีนใต้ได้เคลื่อนเข้ามาใกล้ฝั่งเวียตนามในตอนต้นสัปดาห์และได้เปลี่ยนเส้นทางเคลื่อนตัวไปทางตะวันออกเฉียงเหนือเข้าสู่เกาะไต้หวันในตอนกลางสัปดาห์ ในระหว่างสัปดาห์ปรากฏว่าร่องมรสุมได้พาดจากอ่าวเบงกอลผ่านประเทศไทยตอนบน

๒. ในตอนต้นและกลางสัปดาห์ฝนได้ลดน้อยลงทั่วไปในภาคเหนือและภาคตะวันออกเฉียงเหนือ แต่ในตอนปลายสัปดาห์ได้มีฝนชุกหนาแน่นขึ้น ส่วนในภาคกลาง ภาคตะวันออกและบริเวณฝั่งทะวันออกของอ่าวไทยฝนได้ลดลงเฉพาะในตอนต้นสัปดาห์ แต่ในตอนกลางและปลายสัปดาห์มีฝนชุกหนาแน่นเกือบทั่วไป สำหรับในภาคใต้ยังคงมีฝนชุกทั่วไปในบริเวณฝั่งตะวันตกของภาคตลอดสัปดาห์ ส่วนในบริเวณฝั่งตะวันออกของภาคมีฝนเล็กน้อยถึงปานกลางกระจายในบริเวณตอนเหนือ แต่ในบริเวณตอนใต้มีฝนเล็กน้อยเป็นแห่ง ๆ

๓. ในระหว่างสัปดาห์ ปริมาณฝนสูงสุดประจำวันที่ตรวจวัดได้ในภาคต่าง ๆ ของประเทศไทยมีดังนี้.–

| | | | | | |
|---|---|---|---|---|---|
| ภาคเหนือ | ๘๗.๖ มม. | ที่ อ.เมือง | จ.ลำปาง | เมื่อวันที่ | ๑๔ ก.ย. |
| ภาคตะวันออกเฉียงเหนือ | ๑๑๖.๔ " | ที่ อ.ท่าบ่อ | จ.หนองคาย | " | ๑๐ " |
| ภาคกลาง | ๑๗๗.๐ " | ที่ อ.วิเศษชัยชาญ | จ.อ่างทอง | " | ๑๐ " |
| ภาคตะวันออก | ๒๑๔.๔ " | ที่ อ.เมือง | จ.ตราด | " | ๑๒ " |
| ภาคใต้ | ๑๕๖.๙ " | ที่ อ.ตะกั่วป่า | จ.พังงา | " | ๑๑ " |

กรมอุตุนิยมวิทยา

๑๕ ก.ย.๑๒

## General Situation

## Period 8 - 14 September 1969

1. In the first period of the week, the tropical depression in the South China Sea moved close to the Vietnam Coast then its track changed into northeast direction towards the Taiwan Island in the middle period of the week. During the week, the monsoon trough extended from the Head Bay of Bengal to the Upper Thailand.

2. In the first and middle periods of the week, less rains occurred over the northern and northeastern parts but copious rains occurred in the latter period. Less rains occurred only the first period of the week over the central part, eastern part and east coast of the Gulf of Thailand but almost widespread rains distributed in the middle and latter periods. Copious rains still remained in the west coast of the Southern Thailand throughout the week while scattered light to moderate rains occurred in the upper portion of the east coast of the Southern Thailand and local light showers occurred in the lower portion.

3. During the week the heaviest rainfalls in various parts of Thailand were as follows:-

| | | | | | |
|---|---|---|---|---|---|
| Northern Part | 87.6 mm. | at Lampang | on | 14 | Sept. |
| Northeastern Part | 116.4 " | at Tha Be | " | 10 | " |
| Central Part | 177.0 " | at Wiset Chai Cham | " | 10 | " |
| Eastern Part | 214.4 " | at Trat | " | 12 | " |
| Southern Part | 156.9 " | at Takua Pa | " | 11 | " |

Meteorological Department
15 / 9 / 1969.

## ข่าวอากาศเพื่อการเกษตรประจำสัปดาห์

เมื่อวันที่ ๘ - ๑๔ กันยายน มีลักษณะอากาศซึ่งพอสรุปได้ดังต่อไปนี้:-

๑. พายุดีเปรสชั่นในทะเลจีนใต้ได้เคลื่อนเข้ามาใกล้ฝั่งเวียดนามในตอนต้นสัปดาห์และได้เปลี่ยนเส้นทางเคลื่อนตัวไปทางตะวันออกเฉียงเหนือเข้าสู่ไต้หวันในตอนกลางสัปดาห์ ในระหว่างสัปดาห์ปรากฏว่ารองมรสุมได้พาดจากกันอ่าวเบงกอลผ่านประเทศไทยตอนบน

๒. ในตอนต้นและกลางสัปดาห์ฝนได้ลดน้อยลงทั่วไปในภาคเหนือและภาคตะวันออกเฉียงเหนือ แต่ในตอนปลายสัปดาห์ได้มีฝนชุกหนาแน่นขึ้นอีก ส่วนในภาคตะวันออกและบริเวณฝั่งตะวันออกของอ่าวไทยฝนได้ลดลงเฉพาะในตอนต้นสัปดาห์แต่ในตอนกลางและปลายสัปดาห์มีฝนชุกหนาแน่นเกือบทั่วไป สำหรับในภาคใต้ยังคงมีฝนชุกทั่วไปในบริเวณฝั่งตะวันตกของภาคตลอดสัปดาห์ ส่วนในบริเวณฝั่งตะวันออกของภาคมีฝนเล็กน้อยถึงปานกลางกระจายในบริเวณตอนเหนือแต่ในบริเวณตอนใต้มีฝนเล็กน้อยเป็นแห่ง ๆ

**ข้อควรทราบ**

เนื่องจากร่องมรสุมกำลังพาดผ่านประเทศไทย ซึ่งจะทำให้ภาคเหนือ ภาคตะวันออกเฉียงเหนือ และภาคกลาง รวมทั้งภาคตะวันออกของประเทศไทยมีฝนตกชุกอีกในระยะสัปดาห์นี้ ขอเตือนให้สังเกตทราบว่าสำหรับภาคเหนือและภาคตะวันออกเฉียงเหนือ ในระยะ ๗ ถึง ๑๐ วันนี้เป็นระยะที่ฝนตกชุกที่สุดก่อนจะสิ้นฤดูฝน และอาจจะมีน้ำป่าหลากทำให้เกิดน้ำท่วมเป็นแห่ง ๆ ได้ ต่อจากระยะนี้ไปฝนจะเบาบางลงเป็นลำดับ.

กองอากาศเกษตร กรมอุตุนิยมวิทยา

๑๔ กันยายน ๒๕๑๒

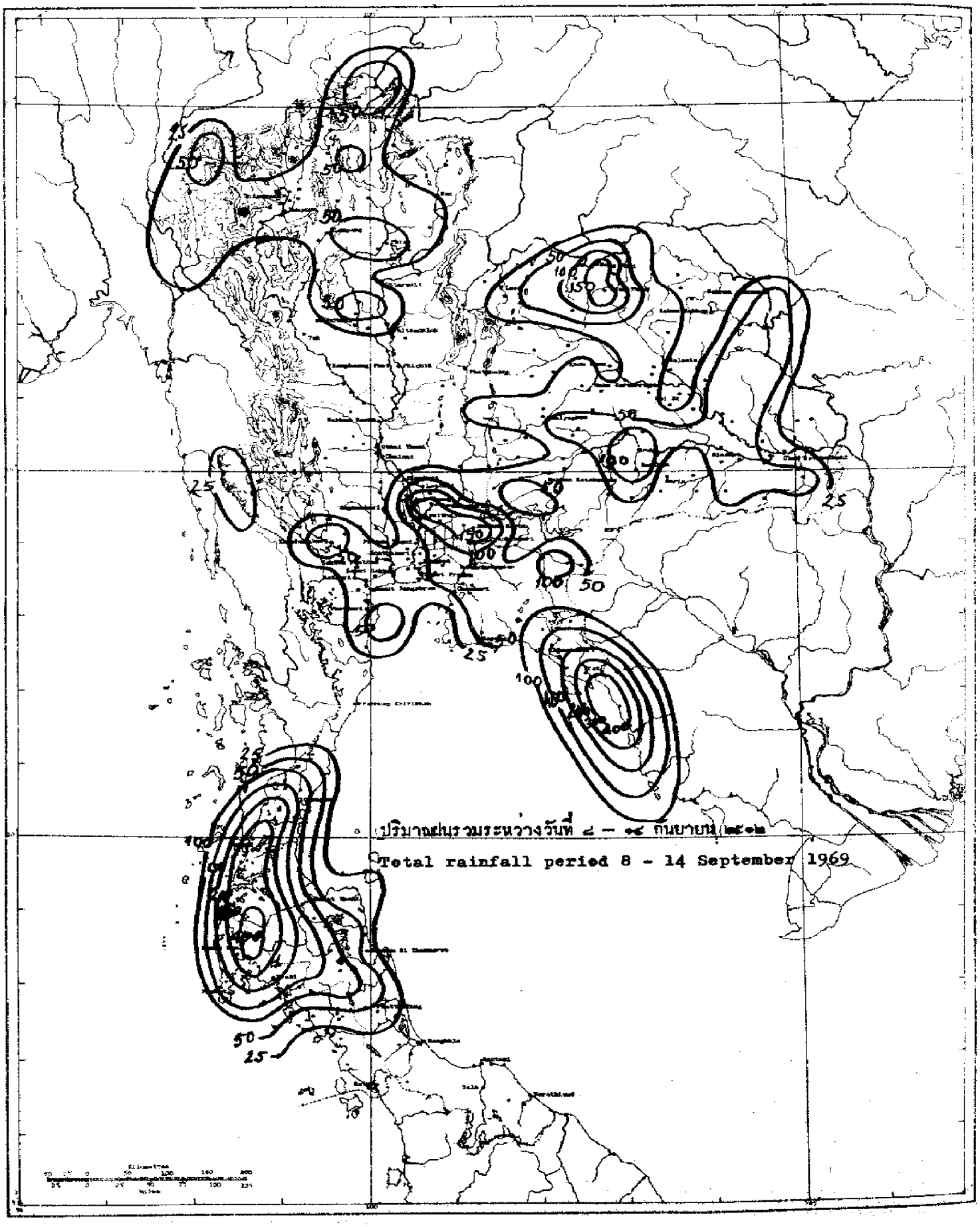
ปริมาณฝนรวมระหว่างวันที่ ๘ – ๑๔ กันยายน ๒๕๑๒
Total rainfall period 8 - 14 September 1969

| สถานีฝน | Station | วันที่และจำนวนน้ำฝนเป็นมิลลิเมตร Date and amount of rainfall in m.m. กันยายน September | | | | | | | ฝนรวม มม. Total m.m. | ฝนรวมตั้งแต่ 1 ม.ค. Accumulative rain-fall Since Jan. 1 | |
|---|---|---|---|---|---|---|---|---|---|---|---|
| | | 8 | 9 | 10 | 11 | 12 | 13 | 14 | | ฝนจริง Actual | สูง(+)ต่ำ(-) กว่าปกติ Above(+) Below(-) Normal |
| ภาคเหนือ | Northern Part | | | | | | | | | | |
| 1. จ.เชียงราย | Chiang Rai* | | | | 24.7 | 1.3 | 3.2 | 1.1 | 30.3 | 1470.7 | + 85.4 |
| 2. อ.แม่สาย | Mae Sai | .. | .. | . | .. | 60.0 | 20.0 | .. | 80.0 | .. | |
| 3. อ.เชียงแสน | Chiang Saen | | | | 38.3 | 26.6 | 11.2 | | 76.1 | 1647.7 | |
| 4. อ.เชียงของ | Chiang Khong | .. | .. | | .. | .. | .. | .. | .. | 1513.4 | |
| 5. อ.แม่จัน | Mae Chan | | | | 72.6 | 9.3 | 8.4 | | 90.3 | 1893.1 | |
| 6. อ.แม่สรวย | Mae Suai | | | 28.[illegible] | 5.6 | | | | 33.9 | 1013.2 | |
| 7. อ.เทิง | Thoeng | | | | 9.2 | | | | 15.2 | 1059.2 | |
| 8. อ.เชียงคำ | Chiang Kham | | | | | | 19.4 | | 19.4 | 1103.4 | |
| 9. อ.พาน | Phan | 0.7 | | | 44.[illegible] | 8.7 | | | 52.0 | 887.6 | |
| 10. อ.แม่ใจ | Mae Chai | | | | | | 4.4 | | 4.4 | 740.9 | |
| 11. อ.เวียงป่าเป้า | Wiang Pa Pao | | | | | 5.8 | | | 5.8 | 711.3 | |
| 12. อ.พะเยา | Phayao | .. | .. | .. | .. | .. | .. | .. | .. | 581.6 | |
| 13. จ.แม่ฮ่องสอน | Mae Hong Son* | | 14.8 | 6.6 | 1.4 | 5.4 | 0.3 | 26.2 | 54.7 | 1085.2 | +127.7 |
| 14. อ.ปาย | Pai | | | 13.0 | | | | | 13.0 | 868.3 | |
| 15. อ.ขุนยวม | Khun Yuam | | | | | | 30.0 | | 30.0 | 1238.9 | |
| 16. อ.แม่สะเรียง | Mae Sariang* | 5.4 | 0.6 | | | 10.0 | 18.8 | 1.9 | 36.7 | 1044.6 | + 39.5 |
| 17. จ.เชียงใหม่ | Chiang Mai* | | T | T | 0.7 | | 5.6 | 18.3 | 24.6 | 982.3 | + 29.6 |
| 18. อ.ฝาง | Fang | | 2.1 | | | | | | 2.1 | 849.7 | |
| 19. อ.เชียงดาว | Chiang Dao | .. | .. | .. | .. | .. | .. | .. | .. | .. | |
| 20. อ.แม่แตง | Mae Taeng | .. | .. | .. | .. | .. | .. | .. | .. | .. | |
| 21. อ.แม่ริม | Mae Rim | | | | 5.8 | | | | 5.8 | 922.7 | |
| 22. อ.สันทราย | San Sai | | | T | 35.2 | | | | 35.2 | 933.0 | |
| 23. อ.ดอยสะเก็ด | Doi Saket | | | | | | | | 0.0 | 686.2 | |
| 24. อ.สันกำแพง | San Kamphaeng | | | | | | | | 0.0 | 466.1 | |
| 25. อ.หางดง | Hang Dong | | 0.5 | | | | | | 0.5 | 664.1 | |
| 26. อ.สารภี | Saraphi | | | | 21.0 | | | | 21.0 | 607.3 | |
| 27. อ.สันป่าตอง | San Pa Tong | | | | | | | | 0.0 | 622.1 | |
| 28. อ.จอมทอง | Chom Thong | | | | | | | | 0.0 | 673.5 | |
| 29. อ.ฮอด | Hot | | | | | | 38.8 | | 38.8 | 796.2 | |
| 30. จ.ลำพูน | Lamphun | | | | | 3.4 | | | 3.4 | 787.6 | .. |
| 31. อ.ป่าซาง | Pa Sang | .. | .. | .. | .. | .. | .. | .. | .. | .. | |
| 32. อ.ลี้ | Li | .. | .. | .. | .. | .. | .. | .. | .. | .. | |
| 33. จ.ลำปาง | Lampang* | 0.5 | | | | 3.5 | 2.6 | 87.6 | 94.2 | 856.8 | + 74.4 |
| 34. อ.งาว | Ngao | .. | .. | .. | .. | .. | .. | .. | .. | .. | |
| 35. อ.แจ้ห่ม | Chae Hom | .. | .. | .. | .. | .. | .. | .. | .. | .. | |
| 36. อ.เกาะคา | Ko Kha | | | | | | 15.6 | | 15.6 | 803.0 | |
| 37. อ.สบปราบ | Sop Prap | 11.6 | | | | 10.8 | 21.9 | | 44.3 | 1104.9 | |
| 38. อ.เถิน | Thoen | .. | .. | .. | .. | .. | .. | .. | .. | 772.8 | |
| 39. อ.แม่พริก | Mae Phrik | | | | | 5.7 | | | 5.7 | 734.8 | |

| สถานีฝน | Station | วันที่และจำนวนน้ำฝนเป็นมิลลิเมตร Date and amount of rainfall in m.m. กันยายน September | | | | | | | ฝนรวม ม.ม. Total m.m. | ฝนรวมตั้งแต่ 1 ม.ค. Accumulative rain-fall Since Jan.1 | |
|---|---|---|---|---|---|---|---|---|---|---|---|
| | | 8 | 9 | 10 | 11 | 12 | 13 | 14 | | ฝนจริง Actual | สูง(+)ต่ำ(-) กว่าปกติ Above(+) Below(-) Normal |
| 40.จ.แพร่ | Phrae* | | | | | | T | 59.0 | 59.0 | 852.1 | + 61.9 |
| 41.อ.สอง | Song | .. | .. | .. | .. | .. | .. | .. | .. | .. | |
| 42.อ.สูงเม่น | Sung Men | .. | .. | .. | .. | .. | .. | .. | .. | .. | |
| 43.อ.เด่นชัย | Den Chai | .. | .. | .. | .. | .. | .. | .. | .. | 822.5 | |
| 44.จ.น่าน | Nan* | | 27.2 | 0.9 | 0.1 | 0.3 | T | 7.4 | 35.9 | 989.9 | + 30.4 |
| 45.อ.ทุ่งช้าง | Thung Chang | | 10.3 | | | | | | 10.3 | 931.3 | |
| 46.อ.ท่าวังผา | Tha Wang Pha* | | | | | 4.0 | | 13.6 | 17.6 | 1188.7 | |
| 47.อ.ปัว | Pua | | | | | 8.6 | 3.2 | | 11.8 | 1223.5 | |
| 48.อ.สา | Sa | .. | .. | .. | .. | .. | .. | .. | .. | .. | |
| 49.อ.นาน้อย | Na Noi | .. | .. | .. | .. | .. | .. | .. | .. | .. | |
| 50.จ.อุตรดิตถ์ | Uttaradit* | | | | | 0.8 | 0.5 | 9.3 | 10.6 | 970.9 | -186.0 |
| 51.อ.ท่าปลา | Pak Tha | .. | .. | .. | .. | .. | .. | .. | .. | .. | |
| 52.อ.น้ำปาด | Nam Pat | | | 8.7 | | | | | 8.7 | 891.7 | |
| 53.เขื่อนสิริกิติ์ | Sirikit Dam* | | | T | | | | | T | 756.7 | |
| 54.อ.ท่าปลา | Tha Pla | .. | .. | .. | .. | .. | .. | .. | .. | 827.6 | |
| 55.อ.ลับแล | Laplae | | | 11.2 | 5.3 | | | | 16.5 | 1020.8 | |
| 56.จ.ตาก | Tak* | T | | | 1.8 | 5.3 | 0.7 | 10.4 | 18.2 | 564.3 | + 47.8 |
| 57.อ.บ้านตาก | Ban Tak | 4.2 | | | | | | | 4.2 | 790.9 | |
| 58.อ.แม่สอด | Mae sot* | | | | | | 3.1 | 1.3 | 4.4 | 1541.5 | +307.9 |
| 59.อ.อุมผาง | Umphang | .. | .. | .. | .. | .. | .. | .. | .. | .. | |
| 60.จ.สุโขทัย | Sukhothai | .. | .. | .. | .. | .. | .. | .. | .. | .. | .. |
| 61.อ.สวรรคโลก | Sawankhalok | | | | | 54.4 | | | 54.4 | 876.6 | |
| 62.อ.คงไกรลาศ | Kong Kraflat | .. | .. | .. | .. | .. | .. | .. | .. | .. | |
| 63.จ.พิษณุโลก | Phitsanulok* | | | T | | | | 6.6 | 6.6 | 973.6 | - 75.7 |
| 64.อ.พรหมพิราม | Phrom Phiram | | | | | | | | 0.0 | .. | |
| 65.อ.วังทอง | Wang Thong | | | | | | | | 0.0 | 977.9 | |
| 66.อ.บางกระทุ่ม | Bang Kratum | | | | | | | | 0.0 | 1137.8 | |
| 67.จ.กำแพงเพชร | Kamphaeng Phet | | | | | | | | 0.0 | 811.0 | +275.5 |
| 68.อ.คลองขลุง | Khlong Khlung | | | | | | | | 0.0 | 841.5 | |
| 69.อ.ลานกระบือ | Khanu Woralaksaburi | | | | | | | | 0.0 | 974.0 | |
| 70.จ.พิจิตร | Phichit | | | | | 0.9 | | | 0.9 | 1096.6 | + 40.9 |
| 71.อ.สามง่าม | Sam Ngam | | | | | | | | 0.0 | 795.1 | |
| 72.อ.ตะพานหิน | Taphan Hin | | | | | | 0.9 | | 0.9 | 1065.6 | |
| 73.อ.บางมูลนาก | Bang Mun Nak | | | | | | | | 0.0 | .. | |
| 74.อ.โพธิ์ประทับช้าง | Pho Thale | .. | .. | .. | .. | .. | .. | .. | .. | .. | |
| 75.จ.เพชรบูรณ์ | Phetchabun* | | | | | 4.5 | 0.6 | | 5.1 | 842.7 | - 89.6 |
| 76.อ.หล่มเก่า | Lom Kao | | | | | | | | 0.0 | 794.5 | |
| 77.อ.หล่มสัก | Lom Sak* | | | | | | 1.0 | | 1.0 | 588.1 | |
| 78.อ.ชนแดน | Chon Daen | | | | | | | | 0.0 | 1395.5 | |
| 79.อ.หนองไผ่ | Nong Phai | | 10.0 | | | | 27.2 | | 37.2 | 866.6 | |
| 80.อ.วิเชียรบุรี | Wichian Buri* | | | | | | | T | T | 946.0 | |

| สถานีฝน | Station | วันที่และจำนวนน้ำฝนเป็นมิลลิเมตร Date and amount of rainfall in m.m. กันยายน September | | | | | | | ฝนรวม มม. Total m.m. | ฝนรวมตั้งแต่ 1 ม.ค. Accumulative rain-fall Since Jan. 1 | |
|---|---|---|---|---|---|---|---|---|---|---|---|
| | | 8 | 9 | 10 | 11 | 12 | 13 | 14 | | ฝนจริง Actual | สูง(+)ต่ำ(-) กว่าปกติ Above(+) Below(-) Normal |
| ภาคตะวันออกเฉียงเหนือ | Northeastern Part | | | | | | | | | | |
| 1.จ.เลย | Loei* | 0.1 | 1.3 | | 24.7 | 1.6 | T | 18.6 | 46.3 | 908.5 | - 95.8 |
| 2.อ.เชียงคาน | Chiang Khan | | | | | 3.9 | 3.8 | | 7.7 | 998.1 | |
| 3.อ.ท่าลี่ | Tha Li | .. | .. | .. | .. | .. | .. | .. | .. | .. | |
| 4.อ.ด่านซ้าย | Dan Sai | .. | .. | .. | .. | .. | .. | .. | .. | 717.8 | |
| 5.อ.วังสะพุง | Wang Saphung | .. | .. | .. | .. | .. | .. | .. | .. | 984.1 | |
| 6.จ.หนองคาย | Nong Khai* | 64.0 | | 48.8 | | | 0.4 | 54.5 | 167.7 | 1567.0 | +175.8 |
| 7.อ.ศรีเชียงใหม่ | Si Chiang Mai | 9.5 | | 48.5 | | | | | 58.0 | 1221.9 | |
| 8.อ.โพนพิสัย | Phon Phisai | 21.0 | | 10.0 | | | | | 31.0 | 1352.5 | |
| 9.อ.ท่าบ่อ | Tha Bo | | | 116.4 | | | | | 116.4 | 1117.8 | |
| 10.จ.อุดรธานี | Udon Thani* | 12.7 | | | 24.7 | 22.5 | 60.1 | 64.8 | 184.8 | 1198.6 | +102.2 |
| 11.อ.เพ็ญ | Phen | 49.6 | | | | | | | 49.6 | 1312.3 | |
| 12.อ.หนองหาน | Nong Han | 25.3 | | | | 39.1 | | | 64.4 | 1188.2 | |
| 13.จ.สกลนคร | Sakon Nakhon* | T | | | | 16.8 | | 3.5 | 20.3 | 1387.1 | + 91.4 |
| 14.อ.วานรนิวาส | Wanon Niwat | .. | .. | .. | .. | .. | .. | .. | .. | 1103.1 | |
| 15.อ.สว่างแดนดิน | Sawang Daen Din | | | | 20.4 | | | | 20.4 | .. | |
| 16.อ.พรรณานิคม | Phanna Nikhom | | 10.8 | 7.5 | | | | | 18.3 | 1497.8 | |
| 17.จ.นครพนม | Nakhon Phanom* | 1.2 | | 10.2 | | 1.1 | 5.9 | 63.9 | 82.3 | 2510.4 | +610.6 |
| 18.อ.บ้านแพง | Ban Phaeng | | | | 7.3 | | | | 7.3 | 2645.7 | |
| 19.อ.ท่าอุเทน | Tha Uten | 32.2 | | | | 3.8 | | | 36.0 | 1471.9 | |
| 20.อ.นาแก | Na Kae | .. | .. | .. | .. | .. | .. | .. | .. | 1548.9 | |
| 21.อ.ธาตุพนม | That Phanom | .. | .. | .. | .. | .. | .. | .. | .. | 1577.0 | |
| 22.อ.มุกดาหาร | Mukdahan* | 2.0 | | | | | | 91.3 | 93.3 | 1277.5 | +124.3 |
| 23.จ.กาฬสินธุ์ | Kalasin | | 3.4 | | | | | | 3.4 | 1212.5 | + 1.3 |
| 24.อ.ยางตลาด | Yang Talat | | 47.1 | | | | | | 47.1 | 1082.3 | |
| 25.อ.สหัสขันธ์ | Sahatsakhan | | | | | | | | 0.0 | 926.7 | |
| 26.อ.กมลาไสย | Kamalasai | | | 6.2 | | | | | 6.2 | 1389.7 | |
| 27.จ.ร้อยเอ็ด | Roi Et* | T | 5.4 | 3.1 | 0.9 | T | | 3.0 | 12.4 | 1293.0 | +190.5 |
| 28.อ.โพนทอง | Phon Thong | .. | .. | .. | .. | .. | .. | .. | .. | .. | |
| 29.อ.ธวัชบุรี | Thawatchaburi | | | | 6.3 | | | | 6.3 | 1062.3 | |
| 30.อ.อาจสามารถ | At Samat | | | | 12.5 | | | | 12.5 | 1121.2 | |
| 31.อ.เสลภูมิ | Selaphum | | | | 50.0 | 4.5 | | | 54.5 | 951.7 | |
| 32.อ.จตุรพักตรพิมาน | Chaturaphak Phiman | .. | .. | .. | .. | .. | .. | .. | .. | 711.2 | |
| 33.อ.เกษตรวิสัย | Kaset Wisai | | | 24.7 | | | | | 24.7 | 957.6 | |
| 34.อ.ศรีมโหสถ | Phanom Phrai | .. | .. | .. | .. | .. | .. | .. | .. | .. | |
| 35.อ.สุวรรณภูมิ | Suwannaphum | .. | .. | .. | .. | .. | .. | .. | .. | 1237.5 | |
| 36.จ.มหาสารคาม | Maha Sarakham | | | 3.1 | | | | | 3.1 | 1242.7 | +239.8 |
| 37.อ.โกสุมพิสัย | Kosum Phisai* | T | 15.0 | | | 18.1 | 14.0 | | 47.1 | 1315.0 | |
| 38.อ.บรบือ | Borabu | | | 21.3 | | 2.7 | 10.2 | | 34.2 | 1257.0 | |
| 39.อ.พยัคฆภูมิพิสัย | Phayakkhaphum Phisai | 3.0 | | 37.0 | | | 16.3 | | 56.3 | 958.8 | |
| 40.จ.ขอนแก่น | Khon Kaen* | T | 0.7 | 8.6 | | T | 2.0 | 4.2 | 15.5 | 1016.0 | + 25.7 |

| สถานีฝน | Station | วันที่และจำนวนน้ำฝนเป็นมิลลิเมตร Date and amount of rainfall in m.m. กันยายน September | | | | | | | ฝนรวม มม. Total m.m. | ฝนรวมตั้งแต่ 1 ม.ค. Accumulative rain-fall Since Jan. 1 | |
|---|---|---|---|---|---|---|---|---|---|---|---|
| | | 8 | 9 | 10 | 11 | 12 | 13 | 14 | | ฝนจริง Actual | สูง(+)ต่ำ(-) กว่าปกติ Above(+) Below(-) Normal |
| 41.อ.ภูเวียง | Phu Wiang | | | | | | 5.6 | | 5.6 | 933.4 | |
| 42.อ.ชุมแพ | Chum Phae | 0.8 | | | | 2.2 | | | 3.0 | 857.5 | |
| 43.อ.มัญจาคีรี | Mancha Khiri | | 2.8 | | T | | 71.0 | | 73.8 | 828.7 | |
| 44.อ.ชนบท | Chonnabot* | | 11.2 | | | | | | 11.2 | 931.2 | |
| 45.อ.บ้านไผ่ | Ban Phai | 9.1 | 23.6 | | | 3.0 | 11.3 | | 47.0 | 951.0 | |
| 46.อ.พล | Phon | | 7.4 | | | | 14.3 | | 21.7 | 929.9 | |
| 47.จ.ชัยภูมิ | Chaiyaphum* | | 0.2 | | 2.0 | | 28.3 | 20.5 | 51.0 | 1098.7 | +384.5 |
| 48.อ.ภูเขียว | Phu Khieo | | | | | | 5.5 | | 5.5 | 746.1 | |
| 49.อ.คอนสวรรค์ | Khon Sawan | | | | | 11.1 | 1.5 | | 12.6 | 977.3 | |
| 50.อ.จัตุรัส | Chatturat | | | | | | 5.3 | | 5.3 | 1038.0 | |
| 51.อ.บำเหน็จณรงค์ | Bamnet Narong | .. | .. | .. | .. | .. | .. | .. | .. | .. | |
| 52.จ.นครราชสีมา | Nakhon Ratchasima* | | | | | | | 37.3 | 37.3 | 758.8 | - 2.6 |
| 53.อ.บัวใหญ่ | Bua Yai | | 35.6 | | | | 15.4 | | 51.0 | 877.3 | |
| 54.อ.คง | Khong | 2.5 | | | | | | | 2.5 | 1041.3 | |
| 55.อ.ด่านขุนทด | Dan Khun Thot | .. | .. | .. | .. | .. | .. | .. | .. | 650.2 | |
| 56.อ.โนนไทย | Non Thai | | | | | | 45.7 | | 45.7 | 974.0 | |
| 57.อ.โนนสูง | Non Sung | .. | .. | .. | .. | .. | .. | .. | .. | 554.8 | |
| 58.อ.พิมาย | Phimai | | 15.0 | | | | | | 15.0 | 997.2 | |
| 59.อ.สีคิ้ว | Sikhiu | | 24.6 | | 27.6 | | | | 52.2 | .. | |
| 60.อ.สูงเนิน | Sung Noen | .. | .. | .. | .. | .. | .. | .. | .. | 686.1 | |
| 61.อ.ปักธงชัย | Phak Thong Chai | | 51.1 | | | | | | 51.1 | 778.9 | |
| 62.อ.โชคชัย | Chok Chai* | | 13.9 | | | | 0.8 | | 14.7 | 713.4 | |
| 63.อ.ครบุรี | Khon Buri | | 3.4 | | | | | | 3.4 | 838.0 | |
| 64.จ.บุรีรัมย์ | Buri Ram | | 7.3 | 15.4 | | | 78.2 | | 100.9 | 872.0 | -165.5 |
| 65.อ.พุทไธสง | Phutthaisong | 1.4 | 8.6 | 7.6 | | | 87.2 | | 104.8 | 1156.9 | |
| 66.อ.สตึก | Satuk | | 9.4 | | | | 21.1 | | 30.5 | 903.1 | |
| 67.อ.ลำปลายมาศ | Lam Plai Mat | .. | .. | .. | .. | .. | .. | .. | .. | 883.7 | |
| 68.อ.นางรอง | Nang Rong* | | 0.9 | 0.5 | 6.0 | | 0.3 | | 7.7 | 900.9 | |
| 69.จ.สุรินทร์ | Surin* | 0.1 | 2.2 | | | T | 28.5 | 4.3 | 35.1 | 840.1 | - 18.1 |
| 70.อ.รัตนบุรี | Rattanaburi | | | | | | 40.3 | | 40.3 | 1172.7 | |
| 71.อ.ท่าตูม | Tha Tum* | | | 0.5 | 8.5 | | 6.0 | 0.3 | 15.3 | 995.0 | |
| 72.อ.ศีขรภูมิ | Sikhoraphum | .. | .. | .. | .. | .. | .. | .. | .. | .. | |
| 73.อ.ปราสาท | Prasat | 19.5 | | | | | 21.5 | | 41.0 | 786.0 | |
| 74.อ.สังขะ | Sangkha | 9.2 | | 9.6 | 14.8 | | | | 33.6 | 772.6 | |
| 75.จ.ศรีสะเกษ | Si Sa Ket | .. | .. | .. | .. | .. | .. | .. | .. | 910.5 | - 98.8 |
| 76.อ.ราษีไศล | Rasi Salai | .. | .. | .. | .. | .. | .. | .. | .. | 589.5 | |
| 77.อ.อุทุมพรพิสัย | Uthumphon Phisai | | | | 6.6 | | | | 6.6 | .. | |
| 78.อ.กันทรารมย์ | Kanthararom | | | 3.9 | | | | | 3.9 | 1154.7 | |
| 79.อ.ขุขันธ์ | Khukhan | 15.1 | | 45.6 | | | | | 60.7 | 850.9 | |
| 80.อ.กันทรลักษ์ | Kantharalak | | 28.3 | | 9.1 | | | | 37.4 | 664.0 | |
| 81.จ.อุบลราชธานี | Ubon Ratchathani* | | T | 2.6 | | 2.0 | 0.7 | | 5.3 | 1353.5 | - 33.3 |

| สถานีฝน | Station | วันที่และจำนวนน้ำฝนเป็นมิลลิเมตร Date and amount of rainfall in m.m. กันยายน September | | | | | | | ฝนรวม m.m. Total m.m. | ฝนรวมตั้งแต่ 1 ม.ค. Accumulative rain-fall Since Jan. 1 | |
|---|---|---|---|---|---|---|---|---|---|---|---|
| | | 8 | 9 | 10 | 11 | 12 | 13 | 14 | | ฝนจริง Actual | สูง(+)ต่ำ(-) กว่าปกติ Above(+) Below(-) Normal |
| 82.อ.เขมราฐ | Khemarat | .. | .. | .. | .. | .. | .. | .. | .. | 1211.7 | |
| 83.อ.อำนาจเจริญ | Amnat Charoen | .. | .. | .. | .. | .. | .. | .. | .. | 1164.1 | |
| 84.อ.ยโสธร | Yasothon | | | 25.6 | 30.4 | 5.3 | 36.5 | | 97.8 | 1404.2 | |
| 85.อ.ค้าเขื่อนแก้ว | Kham Khuan Kaeo | .. | .. | .. | .. | .. | .. | .. | .. | .. | |
| 86.อ.ตระการพืชผล | Traken Phutphon | | | | 1.5 | | 13.0 | | 14.5 | 1278.8 | |
| 87.อ.มหาชนะชัย | Maha Chana Chai | .. | .. | .. | .. | .. | .. | .. | .. | 1164.9 | |
| 88.อ.เขื่องใน | Khuang Nai | 7.5 | | | | 3.0 | | | 10.5 | 1337.8 | |
| 89.อ.โขงเจียม | Khong Chiam | | | | 1.3 | | | | 1.3 | 1643.4 | |
| 90.อ.เดชอุดม | Det Udom | | | | | | 54.5 | | 54.5 | 1255.0 | |
| ภาคกลาง | Central Part | | | | | | | | | | |
| 1.จ.นครสวรรค์ | Nakhon Sawan* | | | | | | | T | T | 892.6 | + 24.7 |
| 2.อ.บรรพตพิสัย | Banphot Phisai | | | | | | | | 0.0 | 742.0 | |
| 3.อ.ตาคลี | Takhli | | | | | | | | 0.0 | 670.8 | |
| 4.อ.ลาดยาว | Lat Yao | | | | | | | | 0.0 | 718.2 | |
| 5.อ.ชุมแสง | Chumsaeng | | | | | | | | 0.0 | 774.1 | |
| 6.อ.หนองบัว | Nong Bua | | | | | | | | 0.0 | .. | |
| 7.อ.ท่าตะโก | Tha Tako | | | | | | | | 0.0 | 668.7 | |
| 8.อ.พยุหะคีรี | Phayuha Khiri | | | | | | | | 0.0 | 804.0 | |
| 9.จ.อุทัยธานี | Uthai Thani | | | | | | | | 0.0 | .. | .. |
| 10.อ.สว่างอารมณ์ | Sawang Arom | | | | | | | | 0.0 | .. | |
| 11.อ.หนองฉาง | Nong Chang | | | | | | | | 0.0 | 979.0 | |
| 12.อ.ทัพทัน | Thab Than | | 2.7 | | | | | | 2.7 | 775.9 | |
| 13.อ.หนองขาหย่าง | Nong Khayang | | | | | | | | 0.0 | 784.8 | |
| 14.อ.บ้านไร่ | Ban Rai | | | | | | | | 0.0 | .. | |
| 15.จ.ชัยนาท | Chainat | | | | | | | | 0.0 | 588.0 | -303.6 |
| 16.อ.มโนรมย์ | Manorom | | | | | | | | 0.0 | 756.4 | |
| 17.อ.วัดสิงห์ | Wat Sing | | | | | | | | 0.0 | 715.0 | |
| 18.จ.สิงห์บุรี | Sing Buri | | | | | | | | 0.0 | 729.1 | - 77.9 |
| 19.อ.อินทร์บุรี | In Buri | | | | | | | | 0.0 | 703.4 | |
| 20.อ.บางระจัน | Bang Rachan | | | | | | | | 0.0 | 721.3 | |
| 21.อ.พรหมบุรี | Phrom Buri | | | | | | | | 0.0 | 866.6 | |
| 22.จ.ลพบุรี | Lopburi* | | | 5.1 | | 40.4 | | | 45.5 | 866.8 | - 89.8 |
| 23.อ.บ้านหมี่ | Ban Mi | 0.4 | | | | | | | 0.4 | 557.7 | |
| 24.อ.ชัยบาดาล | Chai Badan | 35.6 | 8.1 | | | | | | 43.7 | 995.2 | |
| 25.อ.บัวชุม | Bua Chum* | 34.0 | 19.9 | | 18.8 | 0.1 | | | 72.8 | 1060.2 | |
| 26.อ.ท่าวุ้ง | Tha Wung | | | | | 10.1 | 10.9 | | 21.0 | 753.1 | |
| 27.อ.โคกสำโรง | Khok Samrong | .. | .. | .. | .. | .. | .. | .. | .. | 789.2 | |
| 28.จ.สุพรรณบุรี | Suphan Bhri* | 5.2 | 3.8 | 0.4 | | | 8.0 | | 17.4 | 864.9 | + 28.7 |
| 29.อ.ดอนเจดีย์ | Don Chedi | | | | | | | | 0.0 | .. | |
| 30.อ.เดิมบางนางบวช | Doembang Nangbuat | | | | | | | | 0.0 | 748.8 | |
| 31.อ.สามชุก | Sam Chuk | | | | | | | | 0.0 | .. | |

| สถานีฝน | Station | วันที่และจำนวนน้ำฝนเป็นมิลลิเมตร Date and amount of rainfall in m.m. กันยายน September | | | | | | | ฝนรวม มม. Total m.m. | ฝนรวมตั้งแต่ 1 ม.ค. Accumulative rain-fall Since Jan. 1 | |
|---|---|---|---|---|---|---|---|---|---|---|---|
| | | 8 | 9 | 10 | 11 | 12 | 13 | 14 | | ฝนจริง Actual | มาก(+) น้อย(-) กว่าปกติ Above(+) Below(-) Normal |
| 32.อ.ศรีประจันต์ | Si Prachan | | | | | | | | 0.0 | 556.9 | |
| 33.อ.บางปลาม้า | Bang Pla Ma | | | 8.0 | | 10.1 | | | 18.1 | 845.9 | |
| 34.อ.สองพี่น้อง | Song Phi Nong | | | | 4.2 | | | | 4.2 | .. | |
| 35.จ.อ่างทอง | Ang Thong | | | | | 13.0 | | | 13.0 | 679.8 | -316.3 |
| 36.อ.โพธิ์ทอง | Pho Thong | | | | | | | | 0.0 | 1210.3 | |
| 37.อ.ไชโย | Chaiyo | | | | | | | | 0.0 | .. | |
| 38.อ.วิเศษชัยชาญ | Wiset Chai Chan | | | 177.0 | | | | | 177.0 | .. | |
| 39.อ.ป่าโมก | Pa Mok | | | | | 22.4 | | | 22.4 | 806.4 | |
| 40.จ.สระบุรี | Saraburi | 14.1 | | | | | | | 14.1 | 1346.1 | +185.3 |
| 41.อ.พระพุทธบาท | Phra Phutthabat | 11.4 | | | | | | | 11.4 | .. | |
| 42.อ.บ้านหมอ | Ban Mo | 15.2 | | | | | | | 15.2 | 963.8 | |
| 43.อ.หนองแค | Nong Khae | 1.2 | 20.2 | 31.2 | 32.2 | 30.2 | | | 115.0 | 973.9 | |
| 44.อ.แก่งคอย | Kaeng Khoi | 4.1 | | | | | | | 4.1 | 1144.8 | |
| 45.จ.พระนครศรีอยุธยา | Ayutthaya | 7.3 | | | | | | | 7.3 | .. | .. |
| 46.อ.ท่าเรือ | Tha Rua | 1.6 | | | 5.3 | | 1.5 | | 8.4 | 1127.1 | |
| 47.อ.ผักไห่ | Phak Hai | | | | | | | | 0.0 | 620.9 | |
| 48.อ.บางบาล | Bang Ban | | | | | | | | 0.0 | 571.3 | |
| 49.อ.บางไทร | Bang Sai | | | | | | | | 0.0 | 754.9 | |
| 50.อ.เสนา | Sena | | | | T | 2.6 | 1.4 | | 4.0 | .. | |
| 51.อ.บางปะอิน | Bang Pa-in | | | 1.3 | | | | | 1.3 | 620.0 | |
| 52.จ.ปทุมธานี | Pathum Thani | T | | | 5.7 | 1.2 | | | 6.9 | 735.5 | -363.2 |
| 53.อ.ธัญบุรี | Thanyaburi | 0.9 | | 7.5 | 0.4 | 8.8 | | | 17.6 | 757.3 | |
| 54.อ.รังสิต | Rangsit | | | | | 4.3 | | | 4.3 | 767.9 | |
| 55.จ.นนทบุรี | Nonthaburi | .. | .. | .. | .. | .. | .. | .. | .. | 765.7 | -169.2 |
| 56.อ.บางบัวทอง | Bang Bua Thong | | | 20.4 | 0.6 | T | T | | 21.0 | 765.5 | |
| 57.จ.ธนบุรี | Thon Buri | .. | .. | .. | .. | .. | .. | .. | .. | 838.8 | - 74.6 |
| 58.อ.บางขุนเทียน | Bang Khun Thian | 8.8 | | 1.1 | 6.2 | | | | 16.1 | 610.6 | |
| 59.อ.ตลิ่งชัน | Taling Chan | | | 5.5 | | | 1.5 | 5.9 | 12.9 | 425.8 | |
| 60.จ.พระนคร | Phra Nakhon* | | | 29.8 | 24.5 | 5.1 | T | 16.4 | 75.8 | 719.7 | -351.5 |
| 61.สนามบินดอนเมือง | Don Muang Air-port* | | T | 2.4 | 9.9 | | 0.5 | 14.2 | 27.0 | 804.2 | -300.5 |
| 62.อ.บางเขน | Bang Khen* | | | 3.4 | 0.5 | | 28.5 | | 32.4 | 827.3 | |
| 63.อ.มีนบุรี | Min Buri | | | 5.9 | 0.4 | | | | 6.3 | 771.7 | |
| 64.อ.ลาดกระบัง | Lat Krabang | | | 9.5 | | | | | 9.5 | 807.8 | |
| 65.ศูนย์วิจัยบางนา | Bang Na* | | | 19.3 | 19.1 | 31.7 | 0.1 | 7.3 | 77.5 | 757.3 | |
| 66.จ.กาญจนบุรี | Kanchanaburi* | 9.5 | | 49.5 | 11.0 | T | | 0.6 | 70.6 | 780.6 | + 93.7 |
| 67.เหมืองปิล็อก | Pilok | | 35.0 | 10.6 | | | | | 45.6 | 2896.9 | |
| 68.อ.สังขละบุรี | Sangkhla Buri | .. | .. | .. | .. | .. | .. | .. | .. | .. | |
| 69.อ.ทองผาภูมิ | Thong Pha Phum* | 6.5 | | 9.8 | | T | 1.5 | 0.9 | 18.7 | 1798.5 | |
| 70.อ.ศรีสวัสดิ์ | Si Sawat | .. | .. | .. | .. | .. | .. | .. | .. | .. | |
| 71.อ.บ่อพลอย | Bo Phloi | .. | .. | .. | .. | .. | .. | .. | .. | .. | |
| 72.อ.ไทรโยค | Sai Yok | .. | .. | .. | .. | .. | .. | .. | .. | .. | |

| สถานีฝน | Station | วันที่และจำนวนน้ำฝนเป็นมิลลิเมตร Date and amount of rainfall in m.m. กันยายน September | | | | | | | ฝนรวม มม. Total m.m. | ฝนรวมตั้งแต่ 1 ม.ค. Accumulative rain-fall Since Jan.1 | |
|---|---|---|---|---|---|---|---|---|---|---|---|
| | | 8 | 9 | 10 | 11 | 12 | 13 | 14 | | ฝนจริง Actual | สูง(+)ต่ำ(-) กว่าปกติ Above(+) Below(-) Normal |
| 73.อ.พนมทวน | Phanom Thuan | | 20.5 | 10.3 | | | | | 30.8 | .. | |
| 74.อ.ท่าม่วง | Tha Muang | | | | 24.6 | | 4.0 | | 28.6 | 612.1 | |
| 75.อ.ท่ามะกา | Tha Maka | .. | .. | .. | .. | .. | .. | .. | .. | .. | |
| 76.จ.นครปฐม | Nakhon Pathom | 4.0 | | | 2.5 | | 2.6 | | 9.1 | 476.9 | -387.2 |
| 77.อ.กำแพงแสน | Kamphaeng Saen | .. | .. | .. | .. | .. | .. | .. | .. | .. | |
| 78.อ.นครชัยศรี | Nakhon Chaisi | | | | 13.9 | | 2.4 | | 16.3 | 382.1 | |
| 79.จ.ราชบุรี | Ratchaburi | 30.5 | T | | | | | | 30.5 | 724.9 | + 2.8 |
| 80.อ.บ้านโป่ง | Ban Pong | .. | .. | .. | .. | .. | .. | .. | .. | .. | |
| 81.อ.โพธาราม | Photharam | .. | .. | .. | .. | .. | .. | .. | .. | .. | |
| 82.อ.ดำเนินสดวก | Damnoen Saduak | | | | | 10.0 | 20.7 | | 30.7 | 667.2 | |
| 83.อ.บางคอ | Pak Tho | 34.5 | | | | | | | 34.5 | 708.1 | |
| 84.จ.สมุทรสงคราม | Samut Songkham | | | | | | 7.9 | | 7.9 | 653.9 | - 51.9 |
| 85.อ.บางคนที | Bang Khonthi | | | | | | | | 0.0 | 848.9 | |
| 86.อ.อัมพวา | Amphawa | | | | | | | | 0.0 | .. | |
| 87.จ.สมุทรสาคร | Samut Sakhon | | | | | | | | 0.0 | 578.6 | -406.6 |
| 88.จ.สมุทรปราการ | Samut Prakan | 9.5 | | | 2.1 | 2.5 | | | 14.1 | 773.9 | -375.5 |
| 89.อ.พระประแดง | Phra Pradaeng | .. | .. | .. | .. | .. | .. | .. | .. | .. | |
| 90.อ.บางพลี | Bang Phli | | | | 12.1 | | 8.2 | | 20.3 | 934.4 | |
| <u>ภาคตะวันออก</u> | <u>Eastern Part</u> | | | | | | | | | | |
| 1.จ.นครนายก | Nakhon Nayok | 2.9 | | | | 76.8 | 84.9 | | 164.6 | 1524.7 | -156.9 |
| 2.อ.บ้านนา | Ban Na | 43.2 | | | | | | | 43.2 | 1246.6 | |
| 3.อ.ปากพลี | Pak Phli | 2.5 | 18.0 | | | 3.5 | 2.1 | | 26.1 | 1230.1 | |
| 4.จ.ปราจีนบุรี | Prachin Buri* | 6.1 | 8.6 | 0.1 | 1.4 | 5.3 | 1.6 | 49.4 | 72.5 | 1719.9 | +115.0 |
| 5.อ.บ้านสร้าง | Ban Sang | 8.6 | T | | | 34.0 | | | 42.6 | 1016.7 | |
| 6.อ.ศรีมหาโพธิ | Si Maha Phot | 2.4 | | | 3.3 | 2.8 | | | 8.5 | 1166.0 | |
| 7.อ.กบินทร์บุรี | Kabin Buri | 0.6 | | | | 2.1 | | | 2.7 | 1358.6 | |
| 8.อ.สระแก้ว | Sakaeo | 3.3 | | 1.5 | 9.0 | | | | 13.8 | 1075.2 | |
| 9.อ.วัฒนานคร | Watthana Nakhon | 7.2 | 65.5 | 12.4 | 1.1 | 53.1 | | | 139.3 | 1266.7 | |
| 10.อ.อรัญประเทศ | Aranyaprathet* | 10.0 | 7.6 | 10.0 | 29.7 | | | 13.2 | 70.5 | 1094.9 | -121.9 |
| 11.จ.ฉะเชิงเทรา | Chachoengsao | .. | .. | .. | .. | .. | .. | .. | .. | 590.8 | -358.5 |
| 12.อ.บ้านโพธิ์ | Ban Pho | .. | .. | .. | .. | .. | .. | .. | .. | 796.2 | |
| 13.จ.ชลบุรี | Chon Buri* | T | | 26.0 | | 0.1 | 19.3 | 31.4 | 76.8 | 791.3 | -203.5 |
| 14.อ.พานทอง | Phan Thong | .. | .. | .. | .. | .. | .. | .. | .. | 940.3 | |
| 15.อ.พนัสนิคม | Phanat Nikhom | .. | .. | .. | .. | .. | .. | .. | .. | .. | |
| 16.อ.บ้านบึง | Ban Bung | | | | | 8.3 | | | 8.3 | 725.3 | |
| 17.อ.เกาะสีชัง | Ko Sichang* | | | 2.4 | | | 10.4 | | 12.8 | 639.1 | |
| 18.อ.ศรีราชา | Si Racha | .. | .. | .. | .. | .. | .. | .. | .. | 827.9 | |
| 19.อ.สัตหีบ | Sattahip* | | | | | | 1.2 | | 1.2 | 773.1 | + 20.2 |
| 20.จ.ระยอง | Rayong* | 46.0 | | 1.5 | 0.5 | 0.7 | | | 48.7 | 1366.5 | +470.9 |
| 21.อ.บ้านค่าย | Ban Khai | 50.5 | | 9.8 | 6.4 | | | | 66.7 | 1229.1 | |
| 22.อ.แกลง | Klaeng | 10.7 | T | 31.1 | 23.0 | 20.8 | | | 85.6 | 729.5 | |

| สถานีฝน | Station | วันที่และจำนวนน้ำฝนเป็นมิลลิเมตร Date and amount of rainfall in m.m. กันยายน September | | | | | | | ฝนรวม มม. Total m.m. | ฝนรวมตั้งแต่ 1 ม.ค. Accumulative rain-fall Since Jan.1 | |
|---|---|---|---|---|---|---|---|---|---|---|---|
| | | 8 | 9 | 10 | 11 | 12 | 13 | 14 | | ฝนจริง Actual | สูง(+)ต่ำ(-) กว่าปกติ Above(+) Below(-) Normal |
| 23.จ.จันทบุรี | Chanthaburi* | 11.2 | 41.9 | 25.8 | 23.6 | 30.4 | 8.3 | 4.0 | 145.2 | 3051.7 | +631.7 |
| 24.อ.ท่าใหม่ | Tha Mai | | | 44.8 | 57.3 | 49.2 | | | 151.3 | 2538.6 | |
| 25.อ.มะขาม | Makham | | 50.2 | | | | | | 50.2 | .. | |
| 26.อ.ขลุง | Khlung | 10.9 | 22.5 | 5.3 | 23.6 | 144.5 | 88.3 | | 295.1 | 2516.2 | |
| 27.จ.ตราด | Trat | 1.8 | 86.2 | 42.7 | 45.6 | 214.4 | 42.9 | | 433.6 | 4973.3 | +2070.0 |
| 28.อ.เขาสมิง | Khao Saming | 2.0 | 20.0 | | 110.7 | | | | 132.7 | 3251.8 | |
| 29.อ.แหลมงอบ | Laem Ngop* | 3.0 | 71.0 | 16.0 | 36.5 | | | | 126.5 | .. | |
| 30.อ.คลองใหญ่ | Khlong Yai* | 5.9 | 105.0 | 36.2 | 92.0 | 163.4 | 65.7 | 3.9 | 472.1 | 5084.8 | +1292.6 |
| <u>ภาคใต้</u> | <u>Southern Part</u> | | | | | | | | | | |
| 1.จ.เพชรบุรี | Phetchaburi | 20.5 | | 14.8 | | | 5.8 | | 41.1 | 709.7 | +129.9 |
| 2.อ.บ้านแหลม | Ban Laem | | 0.2 | 5.2 | | | 21.2 | | 26.6 | 824.4 | |
| 3.อ.บ้านลาด | Ban Lat | 39.9 | | 20.7 | | | | | 60.6 | 621.6 | |
| 4.อ.ชะอำ | Cha-am | | | | 1.6 | 4.3 | | | 5.9 | 442.1 | |
| 5.จ.ประจวบคีรีขันธ์ | Prachuap Khiri Khan* | | | 0.1 | | 0.1 | 16.5 | 0.4 | 17.1 | 890.2 | +264.8 |
| 6.อ.กุยบุรี | Kui Buri | .. | .. | .. | .. | .. | .. | .. | .. | .. | |
| 7.อ.หัวหิน | Hua Hin* | 10.8 | | 4.7 | 9.3 | 0.8 | | | 25.6 | 477.1 | -116.5 |
| 8.จ.ชุมพร | Chumphon* | 4.0 | 3.3 | | 7.6 | 20.7 | 16.4 | 0.5 | 52.5 | 1305.6 | + 63.2 |
| 9.อ.ท่าแซะ | Tha Sae | 1.6 | 2.8 | | 39.2 | 4.4 | 7.6 | | 55.6 | 1503.6 | |
| 10.อ.ซวี | Sawi | | | | 31.5 | | 22.7 | | 54.2 | 955.9 | |
| 11.อ.หลังสวน | Lang Suan | 19.6 | | | 22.5 | 11.8 | 4.3 | | 58.2 | 1270.7 | |
| 12.จ.สุราษฎร์ธานี | Surat Thani * | 11.7 | 15.3 | 2.1 | 3.5 | 10.6 | 0.7 | 3.5 | 47.4 | 796.1 | + 7.8 |
| 13.อ.ไชยา | Chaiya | .. | .. | .. | .. | .. | .. | .. | .. | .. | |
| 14.อ.เกาะสมุย | Ko Samui* | 7.9 | 0.1 | | 0.9 | 15.9 | 0.3 | 0.3 | 25.4 | 824.0 | |
| 15.อ.พุนพิน | Phunphin | 7.7 | 23.7 | | 3.2 | | | | 34.6 | 682.5 | |
| 16.อ.บ้านนาสาร | Ban Na San | | 26.0 | | 36.3 | 6.8 | 6.5 | | 75.6 | 999.4 | |
| 17.จ.นครศรีธรรมราช | Nakhon Si Thammarat* | T | 2.8 | 2.0 | 8.6 | 1.3 | 2.0 | 0.2 | 16.9 | 599.3 | -591.2 |
| 18.อ.สิชล | Sichon | 7.3 | 11.6 | | 17.3 | | 11.4 | | 47.6 | 792.9 | |
| 19.อ.ท่าศาลา | Tha Sala | | | | 37.3 | 4.0 | 4.0 | | 45.3 | 695.3 | |
| 20.อ.ฉวาง | Chawang | | 20.1 | 15.8 | 25.4 | | 20.2 | | 81.5 | 1014.9 | |
| 21.อ.ทุ่งสง | Thung Song | 15.8 | 14.2 | 76.5 | | | | | 106.5 | .. | |
| 22.อ.ร่อนพิบูลย์ | Ron Phibun | .. | .. | .. | .. | .. | .. | .. | .. | .. | |
| 23.อ.ปากพนัง | Pak Phanang | .. | .. | .. | .. | .. | .. | .. | .. | .. | |
| 24.จ.พัทลุง | Phatthalung | .. | .. | .. | .. | .. | .. | .. | .. | .. | |
| 25.อ.เขาชัยสน | Khao Chaison | | | | 2.2 | | | | 2.2 | 866.5 | |
| 26.จ.สงขลา | Songkhla* | 0.4 | | | | | | | 0.4 | 662.8 | - 88.5 |
| 27.อ.รัตภูมิ | Rattaphum | .. | .. | .. | .. | .. | .. | .. | .. | 975.5 | |
| 28.อ.หาดใหญ่ | Hat Yai | .. | .. | .. | .. | .. | .. | .. | .. | .. | |
| 29.อ.สะเดา | Sadao | .. | .. | .. | .. | .. | .. | .. | .. | 907.4 | |
| 30.จ.ปัตตานี | Pattani* | 0.3 | | | | | | | 0.3 | 727.5 | +188.5 |
| 31.อ.หนองจิก | Nong Chik | | | | | | | | 0.0 | .. | |
| 32.อ.ยะหริ่ง | Yaring | | | | | | | | 0.0 | .. | |

| สถานีฝน | Station | วันที่และจำนวนน้ำฝนเป็นมิลลิเมตร Date and amount of rainfall in m.m. กันยายน September | | | | | | | ฝนรวม ม.ม. Total m.m. | ฝนรวมตั้งแต่ 1 ม.ค. Accumulative rain-fall Since Jan. 1 | |
|---|---|---|---|---|---|---|---|---|---|---|---|
| | | 8 | 9 | 10 | 11 | 12 | 13 | 14 | | ฝนจริง Actual | สูง(+)ต่ำ(-) กว่าปกติ Above(+) Below(-) Normal |
| 53.อ.ปะนาเระ | Panare | | | | | | | | 0.0 | 585.1 | |
| 54.จ.ยะลา | Yala | T | | | | | | | T | .. | .. |
| 55.อ.เบตง | Betong | | | | | | | | 0.0 | 628.5 | |
| 56.อ.บันรังสตา | Bannang Satar | | | 2.9 | | | | | 2.9 | 992.8 | |
| 57.จ.นราธิวาส | Narathiwat* | 1.7 | | | | | | | 1.7 | 988.7 | -320.3 |
| 58.อ.ยี่งอ | Yi-ngo | | | | | | | | 0.0 | 688.7 | |
| 59.อ.รือเสาะ | Rangae | | | | | | | | 0.0 | 633.8 | |
| 60.อ.ตากใบ | Tak Bai | | | 5.3 | | | | | 5.3 | 729.5 | |
| 61.จ.ระนอง | Ranong* | 60.2 | 37.0 | 40.2 | 133.7 | 21.6 | 22.8 | 75.4 | 390.9 | 3485.1 | -231.1 |
| 62.อ.กระบุรี | Kra Buri | 36.4 | 21.6 | 22.7 | 104.1 | 57.1 | 33.7 | | 275.6 | 1963.2 | |
| 63.จ.พังงา | Phangnga | 72.6 | 31.4 | 27.1 | 144.8 | 87.1 | 49.3 | | 412.3 | 2883.1 | +994.0 |
| 64.อ.กะปง | Kapong | 47.8 | 86.7 | 90.7 | 127.3 | 78.4 | | | 430.9 | 2870.3 | |
| 65.อ.ตะกั่วป่า | Takua Pa | | 22.6 | 122.7 | 156.9 | 49.0 | 35.4 | | 386.6 | 2439.1 | |
| 66.อ.ท้ายเหมือง | Thai Muang | 1.2 | | 18.4 | 78.9 | 113.7 | 11.7 | | 223.9 | 2265.3 | |
| 67.อ.ตะกั่วทุ่ง | Takua Thung | 15.9 | 9.9 | 38.8 | 115.8 | 92.1 | 20.4 | | 292.9 | 2330.1 | |
| 68.จ.ภูเก็ต | Phuket* | 5.1 | 2.0 | 21.2 | 56.9 | 16.9 | 7.3 | 40.3 | 149.7 | 1791.1 | +180.7 |
| 69.สนามบินภูเก็ต | Phuket Air-port* | | 2.5 | 2.5 | 48.5 | 35.2 | 12.1 | 25.4 | 144.2 | 1866.4 | |
| 70.อ.ถลาง | Thalang | .. | .. | 24.6 | .. | .. | .. | .. | .. | .. | |
| 71.จ.กระบี่ | Krabi | | | 20.0 | 40.0 | | | | 60.0 | 1373.8 | .. |
| 72.อ.อ่าวลึก | Ao Luk | 52.7 | | | 95.4 | | | | 148.1 | .. | |
| 73.อ.คลองท่อม | Khlong Tom | 5.3 | 11.5 | 23.4 | 24.9 | 15.5 | 30.9 | | 111.5 | 2109.7 | |
| 74.สนามบินตรัง | Trang Air-port* | 2.3 | T | | 8.0 | 3.6 | 0.8 | 10.8 | 25.5 | 1516.8 | -217.2 |
| 75.อ.สิเกา | Sikao | | 2.2 | | 28.6 | 8.7 | | | 39.5 | 1842.6 | |
| 76.อ.ย่านตาขาว | Yan Ta Khao | 28.2 | | | | | | | 28.2 | 1304.8 | |
| 77.อ.ปะเหลียน | Palian | | | | 4.5 | | | | 4.5 | 1202.0 | |
| 78.จ.สตูล | Satun | | | 3.6 | 5.9 | | | | 9.5 | 1127.1 | -296.0 |
| 79.อ.ทุ่งหว้า | Thung Wa | 11.0 | | | | | | | 11.0 | .. | |
| 80.อ.ละงู | Langu | | | | | | | | 0.0 | 1422.4 | |

**หมายเหตุ** ช่องว่าง ไม่มีฝนตก
* สถานีตรวจอากาศ
T ฝนเล็กน้อยวัดไม่ได้
.. ไม่มีรายงาน

**Remark** Blank No rain
* Synoptic Station
T Trace
.. No report.

## อุณหภูมิสูงสุดและต่ำสุดประจำวันที่ ๘ – ๑๔ กันยายน ๒๕๑๒

## Daily Max. and Min. Temperature 8 – 14 September 1969

| สถานี | Station | อุณหภูมิสูงสุดและต่ำสุดเป็นองศา ซ. Max. and Min. Temperature in degree C. | | | | | | | เฉลี่ยสูงสุดต่ำสุด Average Max. Min. | เฉลี่ยในสัปดาห์ Weekly Mean | ค่าปกติประจำเดือน Monthly Normal |
|---|---|---|---|---|---|---|---|---|---|---|---|
| | | 8 | 9 | 10 | 11 | 12 | 13 | 14 | | | |
| **ภาคเหนือ** | **Northern Part** | | | | | | | | | | |
| 1.จ.เชียงราย | Chiang Rai | 32.7<br>20.8 | 32.5<br>21.5 | 33.4<br>22.0 | 33.0<br>22.2 | 31.0<br>21.2 | 28.0<br>21.8 | 27.4<br>21.5 | 31.1<br>21.6 | 26.4 | 26.7 |
| 2.จ.แม่ฮ่องสอน | Mae Hong Son | 33.3<br>22.8 | 34.6<br>23.9 | 33.8<br>23.4 | 34.3<br>24.0 | 33.0<br>23.0 | 31.0<br>24.0 | 33.7<br>23.2 | 33.4<br>23.5 | 28.5 | 26.7 |
| 3.จ.เชียงใหม่ | Chiang Mai | 32.1<br>22.7 | 32.9<br>22.8 | 33.2<br>23.9 | 33.4<br>22.7 | 32.9<br>23.9 | 31.4<br>23.9 | 32.3<br>23.0 | 32.6<br>23.3 | 28.0 | 27.0 |
| 4.จ.น่าน | Nan | 33.5<br>22.7 | 34.3<br>23.7 | 34.1<br>22.7 | 33.2<br>24.0 | 31.6<br>25.2 | 33.4<br>24.7 | 31.5<br>24.4 | 33.1<br>23.9 | 28.5 | 27.6 |
| 5.อ.ท่าวังผา | Tha Wang Pha | 32.1<br>23.0 | ..<br>23.0 | 33.8<br>.. | 32.5<br>23.0 | 32.4<br>25.0 | ..<br>23.9 | ..<br>.. | 32.7<br>23.6 | 28.2 | .. |
| 6.จ.ลำปาง | Lampang | 30.0<br>23.0 | 34.1<br>23.7 | 34.6<br>23.4 | 33.5<br>24.7 | 32.8<br>24.1 | 31.4<br>23.6 | 31.7<br>23.2 | 32.6<br>23.7 | 28.2 | 27.6 |
| 7.อ.แม่สะเรียง | Mae Sariang | 32.9<br>23.4 | 33.5<br>23.3 | 35.2<br>24.5 | 35.3<br>[illegible].2 | 35.2<br>24.2 | 33.2<br>24.2 | 33.1<br>23.7 | 34.1<br>23.9 | 29.0 | 26.8 |
| 8.จ.แพร่ | Phrae | 32.1<br>24.3 | 33.9<br>24.3 | 33.7<br>24.6 | 32.4<br>25.0 | 33.7<br>24.8 | 32.2<br>25.0 | 32.8<br>24.5 | 33.0<br>24.6 | 28.8 | 27.4 |
| 9.จ.อุตรดิตถ์ | Uttaradit | 33.9<br>22.1 | 35.0<br>22.7 | 35.0<br>24.0 | 34.5<br>23.0 | 33.0<br>23.0 | 31.5<br>23.0 | 33.0<br>22.4 | 33.7<br>22.9 | 28.3 | 28.3 |
| 10.เขื่อนสิริกิติ์ | Sirikit Dam | 33.3<br>23.8 | 34.3<br>23.8 | 35.0<br>24.6 | 33.9<br>24.8 | 31.9<br>25.5 | ..<br>24.3 | ..<br>.. | 33.7<br>24.5 | 29.1 | .. |
| 11.จ.ตาก | Tak | 33.3<br>23.9 | 35.4<br>23.8 | 35.5<br>24.6 | 36.0<br>25.3 | 34.2<br>25.4 | 33.7<br>25.3 | 33.9<br>24.0 | 34.6<br>24.6 | 29.6 | 28.2 |
| 12.จ.พิษณุโลก | Phitsanulok | 32.7<br>25.2 | 34.2<br>25.3 | 34.8<br>25.2 | 35.8<br>25.8 | 34.2<br>26.0 | 33.0<br>24.0 | 33.0<br>25.1 | 34.0<br>25.2 | 29.6 | 28.4 |
| 13.อ.แม่สอด | Mae Sot | 32.5<br>23.2 | 32.7<br>23.7 | 32.9<br>24.2 | 32.9<br>23.4 | 33.9<br>23.8 | 32.9<br>24.4 | 31.7<br>23.6 | 32.8<br>23.8 | 28.3 | 26.2 |
| 14.จ.เพชรบูรณ์ | Phetchabun | 33.9<br>24.2 | 33.9<br>24.4 | 34.1<br>24.7 | 34.0<br>24.6 | 33.7<br>25.0 | 31.7<br>23.4 | ..<br>24.4 | 33.6<br>24.4 | 29.0 | 27.3 |
| 15.อ.หล่มสัก | Lom Sak | 33.5<br>23.7 | 34.1<br>24.2 | 35.0<br>24.2 | 33.4<br>24.3 | 33.1<br>24.6 | 31.2<br>23.6 | ..<br>23.8 | 33.4<br>24.1 | 28.8 | .. |
| 16.อ.วิเชียรบุรี | Wichian Buri | 33.8<br>24.7 | 33.5<br>24.0 | 33.4<br>25.4 | 35.3<br>25.0 | 34.0<br>26.0 | 33.4<br>24.9 | 32.3<br>24.6 | 33.7<br>24.9 | 29.3 | .. |
| **ภาคตะวันออกเฉียงเหนือ** | **Northeastern Part** | | | | | | | | | | |
| 1.จ.หนองคาย | Nong Khai | 34.3<br>24.4 | 33.8<br>22.2 | 33.8<br>25.2 | ..<br>23.6 | ..<br>.. | 32.8<br>.. | 31.2<br>24.1 | 33.2<br>23.9 | 28.6 | .. |
| 2.จ.เลย | Loei | 32.7<br>23.4 | 33.7<br>23.5 | 33.3<br>23.7 | 33.5<br>24.0 | 31.2<br>23.2 | 30.2<br>23.7 | 30.7<br>22.8 | 32.2<br>23.5 | 27.9 | 27.2 |
| 3.จ.อุดรธานี | Udon Thani | 32.5<br>23.9 | 33.0<br>22.5 | 33.0<br>26.2 | 31.5<br>25.5 | 29.6<br>25.0 | 31.0<br>24.2 | 31.0<br>22.6 | 31.7<br>24.3 | 28.0 | 28.0 |
| 4.จ.นครพนม | Nakhon Phanom | 31.7<br>24.1 | 33.3<br>22.9 | 33.5<br>24.4 | 33.7<br>24.2 | 33.7<br>24.1 | 32.8<br>23.7 | 33.5<br>23.9 | 33.2<br>23.9 | 28.6 | 27.0 |
| 5.จ.สกลนคร | Sakon Nakhon | 33.6<br>24.1 | 32.5<br>24.3 | 34.2<br>25.3 | 34.4<br>25.2 | 32.7<br>25.2 | 32.4<br>22.8 | 31.7<br>25.4 | 33.1<br>24.6 | 28.9 | 27.7 |
| 6.อ.มุกดาหาร | Mukdahan | 32.0<br>23.5 | 32.4<br>23.7 | 34.0<br>25.0 | 33.4<br>25.2 | 33.0<br>24.9 | 32.4<br>25.3 | 32.6<br>25.5 | 32.8<br>24.7 | 28.8 | 27.7 |
| 7.จ.ขอนแก่น | Khon Kaen | 33.5<br>24.0 | 32.8<br>25.6 | 33.3<br>25.3 | 33.0<br>25.1 | 32.6<br>25.0 | 31.9<br>23.8 | 32.0<br>23.6 | 32.7<br>24.6 | 28.7 | 28.1 |
| 8.อ.โกสุมพิสัย | Kosum Phisai | 33.1<br>25.0 | 33.5<br>26.0 | 32.9<br>25.5 | 32.8<br>24.7 | 31.4<br>25.4 | 31.4<br>25.7 | ..<br>23.4 | 32.5<br>25.1 | 28.8 | .. |
| 9.จ.ร้อยเอ็ด | Roi Et | 32.3<br>24.4 | 33.2<br>26.0 | 32.5<br>22.8 | 33.2<br>25.0 | 32.3<br>24.0 | 32.7<br>25.2 | 31.5<br>25.5 | 32.5<br>24.7 | 28.6 | 28.1 |
| 10.จ.ชัยภูมิ | Chaiyaphum | 32.0<br>24.2 | 31.3<br>25.3 | 31.4<br>24.9 | 32.5<br>24.9 | 32.1<br>25.2 | 30.6<br>25.8 | 30.7<br>23.1 | 31.5<br>24.8 | 28.2 | 27.5 |
| 11.จ.อุบลราชธานี | Ubon Ratchathani | 33.3<br>23.5 | 32.7<br>25.3 | 33.0<br>24.5 | 33.5<br>25.0 | 33.2<br>24.8 | 32.3<br>23.2 | 33.1<br>24.6 | 33.0<br>24.4 | 28.7 | 27.8 |
| 12.จ.สุรินทร์ | Surin | 32.8<br>24.5 | 33.2<br>24.8 | 32.8<br>24.5 | 33.2<br>24.3 | 33.6<br>23.8 | 33.0<br>24.5 | 32.5<br>24.0 | 33.0<br>24.3 | 28.7 | 27.9 |
| 13.อ.ท่าตูม | Tha Tum | 31.8<br>24.2 | 32.1<br>25.7 | 31.8<br>25.2 | 32.1<br>24.2 | 33.0<br>24.6 | 32.9<br>25.4 | 32.3<br>24.7 | 32.3<br>24.9 | 28.6 | .. |
| 14.อ.นางรอง | Nang Rong | 32.8<br>23.4 | 32.8<br>24.6 | 32.3<br>24.6 | 33.4<br>24.7 | 33.5<br>23.9 | 33.1<br>24.1 | ..<br>24.8 | 33.0<br>24.3 | 28.7 | .. |

| สถานี | Station | อุณหภูมิสูงสุดและต่ำสุดเป็นองศา ซ. Max. and Min. Temperature in degree C. 8 | 9 | 10 | 11 | 12 | 13 | 14 | เฉลี่ยสูงสุด ต่ำสุด Average Max. Min. | เฉลี่ยในสัปดาห์ Weekly Mean | ค่าปกติประจำเดือน Monthly Normal |
|---|---|---|---|---|---|---|---|---|---|---|---|
| 15.จ.นครราชสีมา | Nakhon Ratchasima | 32.6<br>22.7 | 34.2<br>24.9 | 33.8<br>24.1 | 34.5<br>24.1 | 34.1<br>23.2 | 33.1<br>22.8 | 33.0<br>23.9 | 33.6<br>23.9 | 28.7 | 28.0 |
| 16.อ.โชคชัย | Chok Chai | 33.5<br>23.1 | 34.2<br>24.3 | 32.6<br>22.2 | 33.9<br>24.5 | 33.7<br>23.6 | 33.2<br>23.5 | ..<br>24.3 | 33.5<br>23.6 | 28.6 | .. |
| <u>ภาคกลาง</u> | <u>Central Part</u> | | | | | | | | | | |
| 1.จ.นครสวรรค์ | Nakhon Sawan | 33.4<br>22.1 | 35.1<br>23.4 | 34.7<br>23.0 | 35.0<br>23.4 | 34.3<br>23.8 | 34.3<br>24.0 | 34.0<br>23.5 | 34.4<br>23.5 | 28.9 | 28.7 |
| 2.จ.ลพบุรี | Lop Buri | 32.0<br>24.0 | 32.5<br>25.1 | 33.5<br>25.0 | 31.5<br>25.0 | 33.1<br>26.0 | 32.5<br>24.8 | 32.2<br>25.0 | 32.5<br>25.0 | 28.8 | 28.1 |
| 3.จ.สุพรรณบุรี | Suphan Buri | 32.6<br>24.6 | 33.0<br>24.9 | 33.5<br>25.4 | 33.2<br>25.7 | 33.8<br>26.5 | 32.7<br>24.2 | 33.4<br>24.7 | 33.2<br>25.1 | 29.2 | 28.6 |
| 4.จ.กาญจนบุรี | Kanchanaburi | 32.8<br>23.3 | 34.6<br>23.5 | 34.8<br>24.4 | 35.0<br>23.6 | 34.3<br>23.8 | 32.8<br>24.2 | 32.8<br>24.6 | 33.9<br>23.9 | 28.9 | 28.3 |
| 5.อ.ทองผาภูมิ | Thong Pha Phum | 31.2<br>22.5 | 32.2<br>22.9 | 33.3<br>23.0 | 33.5<br>23.3 | 33.1<br>23.8 | 31.2<br>23.2 | 29.1<br>23.5 | 31.9<br>23.2 | 27.6 | .. |
| 6.สนามบินดอนเมือง | Don Muang Air-port | 32.8<br>24.6 | 33.8<br>24.8 | 33.8<br>25.7 | 33.9<br>26.1 | 34.1<br>25.2 | 33.0<br>25.6 | 32.9<br>25.1 | 33.5<br>25.3 | 29.4 | 28.7 |
| 7.จ.พระนคร | Phra Nakhon | 32.7<br>24.2 | 33.1<br>24.9 | 33.8<br>25.8 | 33.4<br>25.4 | 32.5<br>23.5 | 32.7<br>24.9 | 32.0<br>25.7 | 32.9<br>24.9 | 28.9 | 28.4 |
| 8.ศูนย์วิจัยา บางนา | Bang Na | 31.5<br>24.0 | 33.0<br>24.7 | 33.9<br>25.5 | 33.5<br>25.5 | 32.3<br>23.5 | 33.0<br>25.0 | 32.1<br>25.7 | 32.8<br>24.8 | 28.8 | .. |
| <u>ภาคตะวันออก</u> | <u>Eastern Part</u> | | | | | | | | | | |
| 1.จ.ปราจีนบุรี | Prachin Buri | 32.5<br>24.3 | 31.8<br>23.9 | 33.0<br>24.2 | 32.3<br>25.0 | 33.4<br>25.6 | 33.8<br>25.5 | 32.3<br>24.6 | 32.7<br>24.7 | 28.7 | 28.0 |
| 2.อ.กบินทร์บุรี | Kabin Buri | 33.4<br>24.5 | 31.5<br>25.2 | 31.9<br>24.7 | 32.0<br>24.9 | 32.8<br>24.9 | 33.1<br>24.9 | ..<br>24.9 | 32.5<br>24.9 | 28.7 | .. |
| 3.อ.อรัญประเทศ | Aranyaprathet | 33.5<br>24.0 | 31.8<br>24.0 | 33.0<br>24.0 | 32.5<br>24.0 | 33.5<br>24.0 | 34.0<br>24.0 | 33.5<br>23.7 | 33.1<br>24.0 | 28.6 | 27.9 |
| 4.จ.ชลบุรี | Chon Buri | 31.6<br>23.7 | 32.5<br>25.4 | 33.6<br>26.0 | 32.6<br>24.2 | 33.6<br>26.0 | 33.5<br>25.4 | 30.8<br>23.8 | 32.6<br>24.9 | 28.8 | 28.2 |
| 5.อ.เกาะสีชัง | Ko Si Chang | 30.6<br>24.2 | 31.0<br>25.0 | 31.6<br>25.1 | 31.2<br>25.4 | 31.6<br>25.6 | 31.4<br>27.3 | 30.2<br>24.9 | 31.1<br>25.4 | 28.3 | 28.7 |
| 6.อ.สัตหีบ | Sattahip | 31.2<br>24.1 | 31.9<br>26.1 | 33.6<br>26.8 | 32.7<br>26.8 | 31.4<br>27.3 | 31.9<br>27.2 | 32.0<br>26.3 | 32.1<br>26.4 | 29.3 | 29.2 |
| 7.จ.ระยอง | Rayong | ..<br>23.6 | 30.8<br>.. | 31.3<br>26.2 | 32.0<br>26.4 | 30.8<br>27.5 | ..<br>27.5 | ..<br>.. | 31.2<br>26.2 | 28.7 | .. |
| 8.จ.จันทบุรี | Chanthaburi | 29.7<br>24.2 | 30.5<br>24.4 | 30.0<br>22.8 | 30.3<br>24.4 | 30.6<br>23.7 | 30.0<br>24.3 | 29.7<br>23.4 | 30.1<br>23.9 | 27.0 | 27.3 |
| 9.อ.คลองใหญ่ | Khlong Yai | 29.8<br>22.7 | 28.0<br>23.8 | 30.6<br>23.4 | 29.0<br>23.3 | 26.1<br>23.1 | 29.1<br>22.7 | 28.6<br>23.2 | 28.7<br>23.2 | 26.0 | 26.7 |
| <u>ภาคใต้</u> | <u>Southern Part</u> | | | | | | | | | | |
| 1.อ.หัวหิน | Hua Hin | 31.0<br>24.2 | 31.0<br>23.3 | 33.3<br>24.0 | 32.9<br>24.9 | 35.2<br>25.6 | 32.2<br>24.9 | 33.4<br>25.0 | 32.7<br>24.6 | 28.7 | 28.4 |
| 2.จ.ประจวบคีรีขันธ์ | Prachuab Khiri Khan | 30.3<br>24.4 | 33.0<br>24.7 | 34.7<br>25.5 | 34.5<br>24.8 | 32.5<br>25.8 | 32.5<br>24.8 | 31.3<br>24.0 | 32.7<br>24.9 | 28.8 | 27.9 |
| 3.จ.ชุมพร | Chumphon | 27.7<br>23.1 | 28.7<br>24.0 | 29.5<br>23.4 | 31.1<br>23.6 | 29.0<br>23.6 | 29.6<br>23.4 | 30.3<br>24.0 | 29.4<br>23.6 | 26.5 | 27.2 |
| 4.จ.สุราษฎร์ธานี | Surat Thani | 28.8<br>24.7 | 28.5<br>23.7 | 29.3<br>23.1 | 30.7<br>22.7 | 29.5<br>23.3 | 31.6<br>23.0 | 31.1<br>23.7 | 29.9<br>23.5 | 26.7 | 27.8 |
| 5.อ.เกาะสมุย | Ko Samui | 27.8<br>24.3 | 28.9<br>25.0 | 29.2<br>25.2 | 30.5<br>25.2 | 28.4<br>24.4 | 30.3<br>24.6 | 29.9<br>24.8 | 29.3<br>24.8 | 27.1 | .. |
| 6.จ.นครศรีธรรมราช | Nakhon Si Thammarat | 29.8<br>24.4 | 32.0<br>23.6 | 31.6<br>23.6 | 30.5<br>23.5 | 30.2<br>23.2 | 32.2<br>23.4 | 30.9<br>23.7 | 31.0<br>23.6 | 27.3 | 27.9 |
| 7.จ.สงขลา | Songkhla | 30.4<br>25.2 | 34.0<br>24.0 | 34.0<br>24.1 | 33.9<br>24.0 | 33.5<br>25.0 | 33.5<br>24.9 | 33.9<br>25.0 | 33.3<br>24.6 | 29.0 | 28.3 |
| 8.จ.ปัตตานี | Pattani | 32.0<br>24.5 | 33.5<br>24.1 | 33.5<br>24.1 | 32.7<br>23.3 | 33.4<br>24.2 | 33.4<br>24.4 | 33.2<br>23.5 | 33.1<br>24.0 | 28.6 | .. |
| 9.จ.นราธิวาส | Narathiwat | 32.9<br>24.2 | 35.0<br>23.3 | 34.8<br>23.9 | 34.7<br>22.7 | 35.0<br>23.5 | 35.6<br>25.1 | 35.0<br>23.1 | 34.7<br>23.7 | 29.2 | 26.3 |
| 10.จ.ระนอง | Ranong | 28.0<br>23.4 | 27.0<br>23.1 | 27.0<br>22.5 | 29.6<br>22.8 | 28.9<br>22.2 | 30.1<br>22.8 | 30.0<br>23.7 | 28.6<br>22.9 | 25.8 | 26.3 |
| 11.จ.ภูเก็ต | Phuket | 29.8<br>25.5 | 31.0<br>26.2 | 30.0<br>26.3 | 28.0<br>23.5 | 28.5<br>21.8 | 30.0<br>24.5 | 28.5<br>26.0 | 29.4<br>24.8 | 27.1 | 27.5 |
| 12.สนามบินภูเก็ต | Phuket Air-port | 29.4<br>27.3 | 30.6<br>.. | 29.6<br>24.8 | 27.2<br>23.8 | 27.4<br>23.3 | 30.0<br>24.1 | 27.6<br>25.0 | 28.8<br>24.7 | 26.8 | 27.3 |
| 13.สนามบินตรัง | Trang Air-port | 29.8<br>24.2 | 31.8<br>24.0 | 31.8<br>23.1 | 30.2<br>24.5 | 31.8<br>23.0 | 32.4<br>24.5 | 30.6<br>23.8 | 31.2<br>23.9 | 27.6 | 27.2 |

แก้ไขเพิ่มเติมรายงานอากาศประจำสัปดาห์ฉบับที่ ๓๖/๒๕๑๒ เนื่องจากได้รับรายงานภายหลัง

Correction in weekly weather report No. 36/1969 for late report rainfall data

| สถานีฝน | Station | วันที่และจำนวนน้ำฝนเป็นมิลลิเมตร Date and amount of rainfall in m.m. กันยายน September | | | | | | | ฝนรวม ม.ม. Total m.m. | ฝนรวมตั้งแต่ 1 ม.ค. Accumulative rain-fall Since Jan.1 | |
|---|---|---|---|---|---|---|---|---|---|---|---|
| | | 1 | 2 | 3 | 4 | 5 | 6 | 7 | | ฝนจริง Actual | สูง(+)ต่ำ(-) กว่าปกติ Above(+) Below(-) Normal |
| | **Northern Part** | | | | | | | | | | |
| 3. อ.เชียงแสน | Chiang saen | | | | | | | 9.1 | 61.9 | 1571.6 | |
| 4. อ.เชียงของ | Chiang Khong | | | | | | | 18.6 | 23.6 | 1513.4 | |
| 5. อ.แม่จัน | Mae Chan | | | | | | | 22.4 | 86.0 | 1802.8 | |
| 7. อ.เทิง | Thoeng | | | | | | | 16.7 | 38.0 | 1044.0 | |
| 12. อ.พะเยา | Phayao | | | | | | | 0.4 | 23.4 | 581.6 | |
| 13. อ.แม่ฮ่องสอน | Mae Hong Son | | | | | | | 3.4 | 44.8 | 1030.5 | +111.9 |
| 15. อ.ขุนยวม | Khun Yuam | | | | | | | 40.5 | 80.7 | 1208.9 | |
| 22. อ.สันทราย | San Sai | | | | | 10.5 | T. | 0.2 | 44.7 | 897.8 | |
| 23. อ.ดอยสะเก็ด | Doi Saket | | | | | | | 5.0 | 45.0 | 686.2 | |
| 29. อ.ฮอด | Hot | | | | | | | 7.0 | 153.1 | 757.4 | |
| 34. อ.งาว | Ngao | | | | | | | 33.1 | 54.2 | .. | |
| 37. อ.สบปราบ | Sop Prap | | | | | | | 5.0 | 141.3 | 1060.6 | |
| 38. อ.เถิน | Thoen | | | | | | | 17.4 | 128.8 | 771.8 | |
| 39. อ.แม่พริก | Mae Phrik | | | | | | 16.1 | 2.4 | 155.7 | 729.1 | |
| 45. อ.ทุ่งช้าง | Thung Chang | | | | | | | 10.5 | 13.5 | 921.0 | |
| 54. อ.ท่าปลา | Tha Pla | | | | | 18.8 | | | 62.9 | 827.6 | |
| 57. อ.บ้านตาก | Ban Tak | | | | | | 22.5 | 17.4 | 155.7 | 786.7 | |
| 61. อ.สวรรคโลก | Sawankhalok | | | | | | | 11.3 | 136.7 | 822.2 | |
| 64. อ.พรหมพิราม | Phrom Phiram | | | | | | | 24.2 | 158.5 | .. | |
| 65. อ.วังทอง | Wang Thong | | | | | | | 8.2 | 159.2 | 977.9 | |
| 68. อ.คลองขลุง | Khlong Khlung | | | | | | | 20.5 | 77.0 | 841.5 | |
| 69. อ.ขาณุวรลักษบุรี | Khanu Woralaksaburi | | | | | | | 5.4 | 219.9 | 974.0 | |
| 70. อ.พิจิตร | Phichit | | | | | | | 2.5 | 296.3 | 1095.7 | +116.5 |
| 72. อ.ตะพานหิน | Taphan Hin | | | | | | | 0.8 | 203.0 | 1064.7 | |
| 75. จ.เพชรบูรณ์ | Phetchabun | | | | | | | 6.6 | 131.8 | 837.6 | - 41.2 |
| 77. อ.หล่มสัก | Lom Sak | | | | | | | 4.5 | 109.7 | 587.1 | |
| 79. อ.หนองไผ่ | Nong Phai | | | | | | | 14.5 | 286.3 | 829.4 | |
| 80. อ.วิเชียรบุรี | Wichiam Buri | | | | | | | 1.8 | 174.5 | 946.0 | |
| **ภาคตะวันออกเฉียงเหนือ** | **Northeastern Part** | | | | | | | | | | |
| 3. อ.ท่าลี่ | Tha Li | | | | | | | 15.1 | 45.3 | .. | |
| 33. อ.เกษตรวิสัย | Kaset Wisai | | | | | | 7.6 | 3.7 | 185.2 | 932.9 | |
| 42. อ.ชุมแพ | Chum Phae | | | | | | | 6.8 | 154.2 | 854.5 | |
| 48. อ.ภูเขียว | Phu Khiao | | | | | | | 4.1 | 189.8 | 740.8 | |
| 50. อ.จัตุรัส | Chatturat | | | | | | | 6.7 | 140.9 | 1032.7 | |
| 51. อ.บำเหน็จณรงค์ | Bamnet Narong | | | | | | | 10.5 | 115.6 | .. | |
| 54. อ.กุง | Khong | | | | | | | 3.9 | 112.2 | 1038.8 | |
| 55. อ.ดานขุนทด | Dan Khun Thot | | | | | | | 7.6 | 133.9 | 650.2 | |

| สถานีฝน | Station | วันที่และจำนวนน้ำฝนเป็นมิลลิเมตร Date and amount of rainfall in m. m. กันยายน September 1 | 2 | 3 | 4 | 5 | 6 | 7 | ฝนรวม มม. Total m. m. | ฝนรวมตั้งแต่ 1 ม.ค. Accumulative rain-fall Since Jan. 1 ฝนจริง Actual | สูง(+)ต่ำ(-) กว่าปกติ Above(+) Below (-) Normal |
|---|---|---|---|---|---|---|---|---|---|---|---|
| 56. อ.โนนไทย | Non Thai | | | | | | | 25.6 | 268.3 | 928.3 | |
| 57. อ.โนนสัง | Non Sang | | | | | | | 32.0 | 104.8 | 554.8 | |
| 59. อ.สีคิ้ว | Sikhiu | | | | | | | 10.3 | 72.1 | | |
| 60. อ.สูงเนิน | Sung Neen | | | | | | | 6.8 | 90.9 | 686.1 | |
| 61. อ.ปักธงชัย | Phak Thong Chai | | | | | | | 7.3 | 63.1 | 727.8 | |
| 62. อ.โชคชัย | Chek Chai | | | | | | | 5.4 | 65.5 | 698.7 | |
| 63. อ.ครบุรี | Khem Buri | | | | | | | 24.6 | 72.7 | 834.6 | |
| 65. อ.พุทไธสง | Phutthaisong | | | | | | | 4.1 | 157.8 | 1052.1 | |
| 67. อ.ลำปลายมาศ | Lam Plai Mat | | | | | | | 11.9 | 80.4 | 883.7 | |
| 68. อ.นางรอง | Nang Rong | | | | | | | 35.5 | 90.5 | 893.2 | |
| 74. อ.สังขละ | Sangkha | | | | | | | 5.2 | 108.2 | 739.0 | |
| <u>ภาคกลาง</u> | <u>Central Part</u> | | | | | | | | | | |
| 2. อ.บรรพตพิสัย | Ban Phet Phisai | | | | | | | 22.1 | 103.7 | 772.0 | |
| 4. อ.ลาดยาว | Lat Yao | | | | | | | 4.7 | 111.0 | 718.2 | |
| 5. อ.ชุมแสง | Chumsaeng | | | | | | | 3.2 | 207.4 | 774.1 | |
| 7. อ.ทาตะโก | Tha Tako | | | | | | | 15.7 | 124.4 | 668.7 | |
| 8. อ.พยุหคีรี | Phayuha Khiri | | | | | | | 33.4 | 155.7 | 804.0 | |
| 9. จ.อุทัยธานี | Uthai Thani | | | | | | | 56.8 | 82.7 | .. | |
| 11. อ.หนองฉาง | Nong Chang | | | | | | | 67.8 | 114.0 | 979.0 | |
| 12. อ.ทับทัน | Thab Than | | | | | | | 33.2 | 118.7 | 773.2 | |
| 13. อ.หนองขาหย่าง | Nong Khayang | | | | | | | 120.5 | 155.3 | 784.8 | |
| 14. อ.บานไร | Ban Rai | | | | | | | 50.9 | 50.9 | .. | |
| 15. จ.ชัยนาท | Chainat | | | | | | | 64.0 | 106.8 | 588.0 | -233.9 |
| 16. อ.มโนรมย์ | Manorom | | | | | | | 64.5 | 130.5 | 576.9 | |
| 17. อ.วัดสิงห์ | Wat Sing | | | | | | | 69.5 | 169.2 | 715.0 | |
| 18. จ.สิงห์บุรี | Sing Buri | | | | | | | 18.3 | 77.0 | 729.1 | - 10.6 |
| 19. อ.อินทรบุรี | In Buri | | | | | | | 54.6 | 109.8 | 703.4 | |
| 20. อ.บางระจัน | Bang Racham | | | | | | | 55.6 | 137.0 | 721.3 | |
| 21. อ.พรหมบุรี | Phrom Buri | | | | | | | 69.3 | 115.1 | 866.6 | |
| 23. อ.บานหมี่ | Ban Mi | | | | | | | 13.1 | 51.5 | 557.3 | |
| 24. อ.ชัยบาดาล | Chai Badan | | | | | | 2.4 | 1.3 | 88.6 | 951.5 | |
| 25. อ.บัวชุม | Bua Chum | | | | | 122.2 | 21.9 | 1.9 | 198.1 | 987.4 | |
| 26. อ.ทาวุง | Tha Wung | | | | | | | 23.7 | 115.4 | 732.1 | |
| 27. อ.โคกสำโรง | Khek Samreng | | | | | | | 20.8 | 133.9 | 789.2 | |
| 29. อ.ดอนเจดีย์ | Don Chedi | | | 4.6 | 54.6 | 65.1 | | 15.9 | 140.2 | .. | |
| 30. อ.เดิมบางนางบวช | Doembang Nangbuat | | | | | | | 29.4 | 106.6 | 748.8 | |
| 31. อ.สามชุก | Sam Chuk | | | | 102.0 | 95.0 | | 87.0 | 284.0 | .. | |
| 33. อ.บางปลาม้า | Bang Pla Ma | | | | | | | 9.2 | 79.1 | 827.8 | |
| 35. จ.อางทอง | Ang Thong | | | | | | | 12.0 | 65.8 | 666.8 | -257.5 |
| 36. อ.โพธิ์ทอง | Pho Thong | | | | | | | 44.1 | 344.6 | 1210.3 | |

| สถานีฝน | Station | วันที่และจำนวนน้ำฝนเป็นมิลลิเมตร Date and amount of rainfall in m.m. กันยายน September 1 | 2 | 3 | 4 | 5 | 6 | 7 | ฝนรวม มม. Total m.m. | ฝนรวมตั้งแต่ 1 ม.ค. Accumulative rain-fall Since Jan.1 ฝนจริง Actual | สูง(+)ต่ำ(-) กว่าปกติ Above(+) Below(-) Normal |
|---|---|---|---|---|---|---|---|---|---|---|---|
| 39. อ.ป่าโมก | Pa Mok | | | | | | | 18.3 | 59.5 | 784.5 | |
| 40. จ.สระบุรี | Saraburi | | | | | | | 17.4 | 102.5 | 1332.0 | +247.2 |
| 42. อ.บ้านหมอ | Ban Me | | | | | | | 28.5 | 147.8 | 948.6 | |
| 43. อ.หนองแค | Nong Khae | | | | | | | 18.9 | 59.0 | 858.9 | |
| 44. อ.แก่งคอย | Kaeng Khoi | | | | | | | 19.4 | 148.9 | 1140.7 | |
| 46. อ.ท่าเรือ | Tha Rua | | | | | | | 47.1 | 140.0 | 1118.7 | |
| 47. อ.ผักไห่ | Phak Hai | | | | | | | 12.7 | 45.1 | 620.9 | |
| 48. อ.บางบาล | Bang Ban | | | | | | | 9.4 | 64.6 | 573.1 | |
| 49. อ.บางไทร | Bang Sai | | | | 24.5 | | 1.5 | 11.2 | 64.2 | 754.9 | |
| 51. อ.บางปะอิน | Bang Pa-in | | | | | | 25.5 | 27.3 | 133.4 | 618.7 | |
| 52. จ.ปทุมธานี | Pathum Thani | | | | | | | 5.3 | 28.0 | 728.6 | -294.5 |
| 53. อ.ธัญบุรี | Thanyaburi | | | | | | | 26.1 | 66.2 | 739.7 | |
| 54. ต.รังสิต | Rang Sit | | | | | | | 22.4 | 58.0 | 763.6 | |
| 55. จ.นนทบุรี | Nonthaburi | | | | | | | 14.3 | 40.6 | 765.7 | - 82.3 |
| 56. อ.บางบัวทอง | Bang Bua Thong | | | | | | | 8.1 | 22.9 | 744.5 | |
| 57. จ.ธนบุรี | Thon Buri | | | | 0.7 | 9.7 | | 7.8 | 18.9 | 838.8 | + 24.3 |
| 63. อ.มีนบุรี | Min Buri | | | | | | | 12.8 | 47.0 | 765.4 | |
| 64. อ.ลาดกระบัง | Lat Krabang | | | | | | | 18.5 | 75.1 | 858.3 | |
| 67. เขื่อนปิลึก | Pilek | | | | | 32.2 | 25.0 | 49.0 | 263.0 | 2851.3 | |
| 73. อ.พนมทวน | Phanom Thuan | | | | | | | 30.8 | 30.8 | .. | |
| 74. อ.ท่าม่วง | Tha Muang | | | | | | | 15.2 | 49.1 | 583.5 | |
| 78. อ.นครชัยศรี | Nakhon Chaisi | | | | | | 8.1 | 4.3 | 59.0 | 365.8 | |
| 84. จ.สมุทรสงคราม | Samut Songkham | | | | | | | 2.6 | 53.9 | 646.0 | - 2.3 |
| 85. อ.บางคนที | Bang Khonthi | | | | | | 6.6 | 3.2 | 32.3 | 848.9 | |
| 87. จ.สมุทรสาคร | Samut Sakhon | | | | | | | 14.1 | 26.2 | 578.6 | -362.5 |
| 88. จ.สมุทรปราการ | Samut Prakhan | | | | | | | 18.9 | 48.5 | 759 | -334.4 |
| 90. อ.บางพลี | Bang Phli | | | | | | | 16.7 | 58.2 | 964.1 | |
| <u>ภาคตะวันออก</u> | <u>Eastern Part</u> | | | | | | | | | | |
| 1. จ.นครนายก | Nakhon Nayok | | | | | | | 24.5 | 163.0 | 1360.1 | -212.5 |
| 2. อ.บ้านนา | Ban Na | | | | | | | 6.9 | 76.3 | 1210.3 | |
| 3. อ.ปากพลี | Pak Phli | | | | | | | 11.4 | 80.3 | 1215.4 | |
| 5. อ.บ้านสร้าง | Ban Sang | | | | | | | 11.4 | 71.2 | 985.5 | |
| 6. อ.ศรีมหาโพธิ์ | Si Maha Phet | | | | | | | 9.2 | 172.1 | 1166.7 | |
| 7. อ.กบินทร์บุรี | Kabin Buri | | | | | | | 14.8 | 124.2 | 1370.7 | |
| 8. อ.สระแก้ว | Sakaee | | | | | | | 4.5 | 103.5 | 1065.9 | |
| 9. อ.วัฒนานคร | Watthana Nakhon | | | | | | | 24.5 | 149.3 | 1151.9 | |
| 11. จ.ฉะเชิงเทรา | Chachoengsao | | | | | | | 33.1 | 63.5 | 590.8 | -300.7 |
| 12. อ.บ้านโพธิ์ | Ban Phe | | | | | 44.5 | | 42.5 | 151.6 | 884.2 | |
| 14. อ.พานทอง | Phan Thong | | | | | | 19.2 | 16.4 | 64.8 | 940.3 | |
| 16. อ.บ้านบึง | Ban Bung | | | | | | | 40.7 | 77.9 | 717.0 | |

| สถานีฝน | Station | วันที่และจำนวนน้ำฝนเป็นมิลลิเมตร Date and amount of rainfall in m.m. กันยายน September | | | | | | | ฝนรวม มม. Total m.m. | ฝนรวมตั้งแต่ 1 ม.ค. Accumulative rain-fall Since Jan.1 | |
|---|---|---|---|---|---|---|---|---|---|---|---|
| | | 1 | 2 | 3 | 4 | 5 | 6 | 7 | | ฝนจริง Actual | สูง(+)ต่ำ(-) กว่าปกติ Above(+) Below(-) Normal |
| 18. อ.ศรีราชา | Si Racha | | | | | | | 64.3 | 124.1 | 827.9 | |
| 24. อ.ท่าใหม่ | Tha Mai | | | | | | | 13.6 | 272.1 | 2387.3 | |
| 27. จ.ตราด | Trat | | | | | | | 52.8 | 534.0 | 4539.7 | +1814.5 |
| 28. อ.เขาสมิง | Khao Saming | | | | | | | 12.5 | 348.3 | 3119.1 | |
| <u>ภาคใต้</u> | <u>Southern Part</u> | | | | | | | | | | |
| 1. จ.เพชรบุรี | Phetchaburi | | | | | | | 5.3 | 14.4 | 668.6 | +109.6 |
| 2. อ.บ้านแหลม | Ban Laem | | | | | | | 4.0 | 23.2 | 797.8 | |
| 3. อ.บ้านลาด | Ban Lat | | | | | | | 0.3 | 45.0 | 561.0 | |
| 4. อ.ชะอำ | Cha-am | | | | | | | 9.6 | 16.1 | 436.2 | |
| 7. อ.หัวหิน | Hua Hin | | | | | | | 10.7 | 17.9 | 451.5 | -116.2 |
| 9. อ.ท่าแซะ | Tha Sae | | | | | | | 20.4 | 99.7 | 1448.0 | |
| 11. อ.หลังสวน | Lang Suan | | | | | | | 7.0 | 83.0 | 1212.5 | |
| 42. อ.กระบุรี | Kra Buri | | | | | | | 7.4 | 280.0 | 1687.6 | |
| 43. จ.พังงา | Phangnga | | | | | | | 6.6 | 321.1 | 2470.8 | +687.8 |
| 44. อ.กะปง | Kapong | | | | | | | 41.3 | 210.8 | 2439.4 | |
| 45. อ.ตะกั่วป่า | Takua Pa | | | | | | | 12.6 | 334.7 | 2052.5 | |
| 47. อ.ตะกั่วทุ่ง | Takua Thung | | | | | | | 9.5 | 288.7 | 2037.2 | |
| 51. จ.กระบี่ | Krabi | | | | | | 10.0 | | 129.0 | .. | |
| 53. อ.คลองท่อม | Khlong Tom | | | | | | | 6.1 | 341.3 | 1998.2 | |
| 55. อ.สิเกา | Sikao | | | | | | | 6.8 | 162.8 | 803.1 | |

พิมพ์ที่ ร.พ. กรมอุตุนิยมวิทยา สำนักนายกรัฐมนตรี

บางกะปิ พระนคร

นาวาโท ธำรง กิติสิน ผู้พิมพ์โฆษณา 2512

# กรมอุตุนิยมวิทยา สำนักนายกรัฐมนตรี

รายงานอากาศประจำสัปดาห์ ระหว่างวันที่ ๑๕ — ๒๑ กันยายน ๒๕๑๒

และ

การคาดหมายลักษณะอากาศ ระหว่างวันที่ ๒๒ — ๒๘ กันยายน ๒๕๑๒

ฉบับที่ ๓๘/๒๕๑๒

พลเรือโท สนิท เวสารัชชนันท์

อธิบดีกรมอุตุนิยมวิทยา

---

# METEOROLOGICAL DEPARTMENT

## OFFICE OF THE PRIME MINISTER

BANGKOK THAILAND

WEEKLY WEATHER REPORT

DURING THE PERIOD 15 — 21 SEPTEMBER 1969

AND

WEATHER OUTLOOK

DURING 22 — 28 SEPTEMBER 1969

No. 38/1969

ATMOSPHERIC SCIENCES LIBRARY
SEP 1969
E. S. S. A.
U. S. Dept. of Commerce

Sanit Vesa — rajananda

Vice Admiral, Director General

## การคาดหมายลักษณะอากาศใน ๗ วันข้างหน้า

## ตั้งแต่วันที่ ๒๒ – ๒๘ กันยายน ๒๕๑๒

### ลักษณะทั่วไป

ร่องมรสุมซึ่งได้เลื่อนลงมาพาดผ่านภาคกลางของประเทศไทยมีกำลังอ่อน แต่คาดว่าจะมีกำลังแรงขึ้นในระยะต่อไป ทั้งนี้จะทำให้ในระยะครึ่งหลังของสัปดาห์ยังคงมีฝนชุกในภาคกลางและภาคตะวันออกของประเทศไทย ส่วนทางภาคเหนือและภาคตะวันออกเฉียงเหนือปริมาณน้ำฝนเริ่มลดลงเป็นลำดับ

| | |
|---|---|
| ภาคเหนือ<br>ภาคตะวันออกเฉียงเหนือ | มีฝนกระจายเป็นแห่ง ๆ ตลอดสัปดาห์ |
| ภาคกลาง<br>ภาคตะวันออก<br>อ่าวไทย ฝั่งตะวันออก | มีฝนหรือฝนฟ้าคะนองกระจายเป็นแห่ง ๆ ในระยะครึ่งแรกของสัปดาห์ แต่จะทวีความหนาแน่นขึ้นอีกในระยะครึ่งหลังของสัปดาห์ |
| อ่าวไทย ฝั่งตะวันตก | ตลอดสัปดาห์จะมีฝนหรือฝนฟ้าคะนองกระจายเป็นแห่ง ๆ |
| ภาคใต้ ฝั่งตะวันตก | ตลอดสัปดาห์จะมีฝนทั่วไป |
| พระนคร และ ธนบุรี | มีฝนหรือฝนฟ้าคะนองกระจายเป็นแห่ง ๆ ในระยะครึ่งแรกของสัปดาห์ แต่จะทวีความหนาแน่นขึ้นอีกในระยะครึ่งหลังของสัปดาห์ |

กรมอุตุนิยมวิทยา

๒๒ ก.ย. ๒๒

## Weather Outlook for the next seven days

## From 22 - 28 September 1969

### General Situation

The weak monsoon trough has moved to cover the Central part of Thailand and its intensity is expected to intensify in the next few days. Copious rains is expected in the second half of the week in the Central and Eastern parts of the country while the decrease of rainfall amount begins to be experienced in the Northern and Northeastern parts of Thailand.

| | |
|---|---|
| Northern Part:<br>Northeastern Part: | Throughout the week scattered rainshowers. |
| Central Part:<br>Eastern Part:<br>Gulf of Thailand, East Coast: | Scattered showers or thundershowers in the first half of the week while substantial falls in the second half. |
| Gulf of Thailand, West Coast: | Throughout the week scattered showers or thundershowers. |
| Southern Thailand, West Coast: | Throughout the week widespread rains. |
| Phra Nakhon & Thonburi: | Scattered showers or thundershowers in the first half of the week while substantial falls in the second half. |

Meteorological Department
22 / 9 / 1969

## สรุปลักษณะอากาศทั่วไปในรอบสัปดาห์
## ตั้งแต่วันที่ ๑๕ – ๒๑ กันยายน ๒๕๑๒

๑. ในระหว่างสัปดาห์ร่องมรสุมที่พาดผ่านตอนบนของประเทศไทยมีกำลังแรง และในตอนต้นสัปดาห์พายุดีเปรสชั่นได้ก่อตัวขึ้นในทะเลจีนใต้แล้วเคลื่อนตัวช้า ๆ เข้าสู่ฝั่งเวียตนาม พายุดีเปรสชั่นนี้ได้ขึ้นฝั่งเวียตนามแถบบริเวณเมืองควีนอนในตอนกลางคืนของวันพฤหัสบดีที่ ๑๘ ก.ย. และในวันศุกร์ที่ ๑๙ ก.ย.ได้เคลื่อนตัวผ่านประเทศเวียตนามและกัมพูชา ในวันเสาร์ที่ ๒๐ ก.ย.และวันอาทิตย์ที่ ๒๑ ก.ย. พายุดีเปรสชั่นนี้ได้เคลื่อนผ่านเข้ามาในประเทศไทยโดยมีเส้นทางในแนวจังหวัดสุรินทร์, นครราชสีมา,พิษณุโลก และแม่ฮ่องสอน ซึ่งได้ทำให้ในตอนปลายสัปดาห์มีฝนตกชุกหนาแน่นแผ่เป็นบริเวณกว้างในบริเวณตั้งแต่เหนืออ่าวไทยขึ้นไปและมีฝนตกหนักถึงหนักมากหลายแห่ง โดยเฉพาะในเขตตอนใต้ของภาคตะวันออกเฉียงเหนือ, ภาคตะวันออก บริเวณฝั่งตะวันออกของอ่าวไทย และภาคกลาง และปรากฏว่าได้มีน้ำท่วมอย่างฉับพลันในบางบริเวณที่มีฝนตกหนักมาก เนื่องจากอิทธิพลของร่องมรสุมที่มีกำลังแรงจึงทำให้ในตอนต้นและกลางสัปดาห์มีฝนหนาแน่นดีพอควรในบริเวณตั้งแต่เหนืออ่าวไทยขึ้นไป เว้นแต่ในตอนเหนือของภาคเหนือซึ่งฝนได้ลดน้อยลง สำหรับในภาคใต้มีฝนเล็กน้อยถึงปานกลางกระจายโดยปริมาณของฝนลดน้อยลงกว่าสัปดาห์ที่แล้ว

๒. ในระหว่างสัปดาห์ ปริมาณฝนสูงสุดประจำวันที่ตรวจวัดได้ในภาคต่าง ๆ ของประเทศไทยมีดังนี้.–

| | | | | | |
|---|---|---|---|---|---|
| ภาคเหนือ | ๑๓๒.๓ มม. | ที่ อ.สวรรคโลก | จ.สุโขทัย | เมื่อวันที่ | ๑๕ ก.ย. |
| ภาคตะวันออกเฉียงเหนือ | ๑๕๑.๐ " | ที่ อ.ด่านขุนทด | จ.นครราชสีมา | " | ๑๕ " |
| ภาคกลาง | ๑๘๗.๒ " | ที่ อ.หนองฉาง | จ.อุทัยธานี | " | ๑๖ " |
| ภาคตะวันออก | ๒๐๒.๕ " | ที่ อ.เมือง | จ.จันทบุรี | " | ๒๐ " |
| ภาคใต้ | ๘๑.๔ " | ที่ อ.อ่าวลึก | จ.กระบี่ | " | ๑๕ " |

กรมอุตุนิยมวิทยา

๒๒ ก.ย.๑๒

## General Situation

## Period 15 - 21 September 1969

1. During the week, the active monsoon trough lied across the Upper Thailand and in the first period of the week the tropical depression, developing in the South China Sea, moved slowly towards the Vietnam Coast. This tropical depression landed the Vietnam Coast in the vicinity of Quinon in the night of Thurs.18 and moved through Vietnam and Combodia on Fri.19. On Sat.20 and Sun.21 the depression moved furtherwards through the Upper Thailand. The provinces along its track were Surin, Nakhor Ratchasima, Phitsanulok and Mae Hong Son. It caused widespread rains with heavy to very heavy rainfalls over the Upper Thailand in the latter period of the week particularly in the southern portion of the northeastern part, eastern part, Gulf of Thailand east coast and central part. Flash floods caused by the very heavy rainfalls also occurred in some localities. In the first and middle periods of the week, substantial rainfalls causing by the active monsoon trough, also occurred over the Upper Thailand, except for less rains in the upper portion of the northern part. Scattered light to moderate rains occurred over the southern Thailand which less amount than the previous week.

2. During the week the heaviest rainfalls in various parts of Thailand were as follows:-

| | | | | |
|---|---|---|---|---|
| Northern Part | 132.3 mm. | at Sawankhalok | on | 15 Sept. |
| Northeastern Part | 151.0 " | at Dan Khun Thot | " | 15 " |
| Central Part | 187.2 " | at Nong Chang | " | 16 " |
| Eastern Part | 202.5 " | at Chanthaburi | " | 20 " |
| Southern Part | 81.4 " | at Ao Luk | " | 15 " |

Meteorological Department
22 / 9 / 1969

## ข่าวอากาศเพื่อการเกษตรประจำสัปดาห์

เมื่อวันที่ ๑๕ - ๒๑ กันยายน มีลักษณะอากาศซึ่งพอสรุปได้ดังต่อไปนี้:-

ในระหว่างสัปดาห์ร่องมรสุมที่พาดผ่านตอนบนของประเทศไทยมีกำลังแรงและในตอนต้นสัปดาห์พายุดีเปรสชั่นได้ก่อตัวขึ้นในทะเลจีนใต้แล้วเคลื่อนตัวช้า ๆ เข้าสู่ฝั่งเวียดนาม พายุดีเปรสชั่นนี้ได้ขึ้นฝั่งเวียดนามแถบบริเวณเมืองควีนอนในตอนกลางคืนของวันพฤหัสบดีที่ ๑๘ ก.ย. และในวันศุกร์ที่ ๑๙ ก.ย. ได้เคลื่อนตัวผ่านประเทศเวียดนามและกัมพูชาในวันเสาร์ที่ ๒๐ ก.ย. และวันอาทิตย์ ที่ ๒๑ ก.ย. พายุดีเปรสชั่นนี้ได้เคลื่อนผ่านเข้ามาในประเทศไทยโดยมีเส้นทางในแนวจังหวัดสุรินทร์ นครราชสีมา พิษณุโลก และแม่ฮ่องสอน ซึ่งได้ทำให้ในตอนปลายสัปดาห์มีฝนตกชุกหนาแน่นแผ่เป็นบริเวณกว้างในบริเวณตั้งแต่เหนืออ่าวไทยขึ้นไปและมีฝนตกหนักถึงหนักมากหลายแห่ง โดยเฉพาะในเขตตอนใต้ของภาคตะวันออกเฉียงเหนือ ภาคตะวันออก บริเวณฝั่งตะวันออกของอ่าวไทยและภาคกลาง และปรากฏว่าได้มีน้ำท่วมอย่างฉับพลันในบางบริเวณที่มีฝนตกหนักมาก เนื่องจากอิทธิพลของร่องมรสุมที่มีกำลังแรงจึงทำให้ในตอนต้นและกลางสัปดาห์มีฝนหนาแน่นดีพอสมควรในบริเวณตั้งแต่เหนืออ่าวไทยขึ้นไป เว้นแต่ในตอนเหนือของภาคเหนือซึ่งฝนได้ลดน้อยลง สำหรับในภาคใต้มีฝนเล็กน้อยถึงปานกลางกระจาย โดยปริมาณของฝนลดน้อยลงกว่าสัปดาห์ที่แล้ว.

<u>ข้อควรทราบ</u>

ปริมาณฝนเริ่มลดลงในภาคเหนือและภาคตะวันออกเฉียงเหนือ ส่วนภาคกลางและภาคตะวันออกยังคงมีฝนหนาแน่นต่อไปอีกในสัปดาห์นี้ และเนื่องจากมีฝนตกหนักหลายแห่งในภาคกลางในสัปดาห์ที่แล้วเมื่อมีฝนตกเพิ่มลงมาอีกในสัปดาห์นี้จะทำให้มีลักษณะน้ำท่วมในที่ลุ่มได้มาก และระดับน้ำในแม่น้ำบางสายอาจสูงขึ้นล้นฝั่งได้ในสัปดาห์นี้ กสิกรจึงควรเตรียมการป้องกันพืชที่ปลูกอยู่ตามริมฝั่งน้ำและในที่ลุ่มไว้ด้วย.

กองอากาศเกษตร กรมอุตุนิยมวิทยา
๒๒ กันยายน ๒๕๑๒

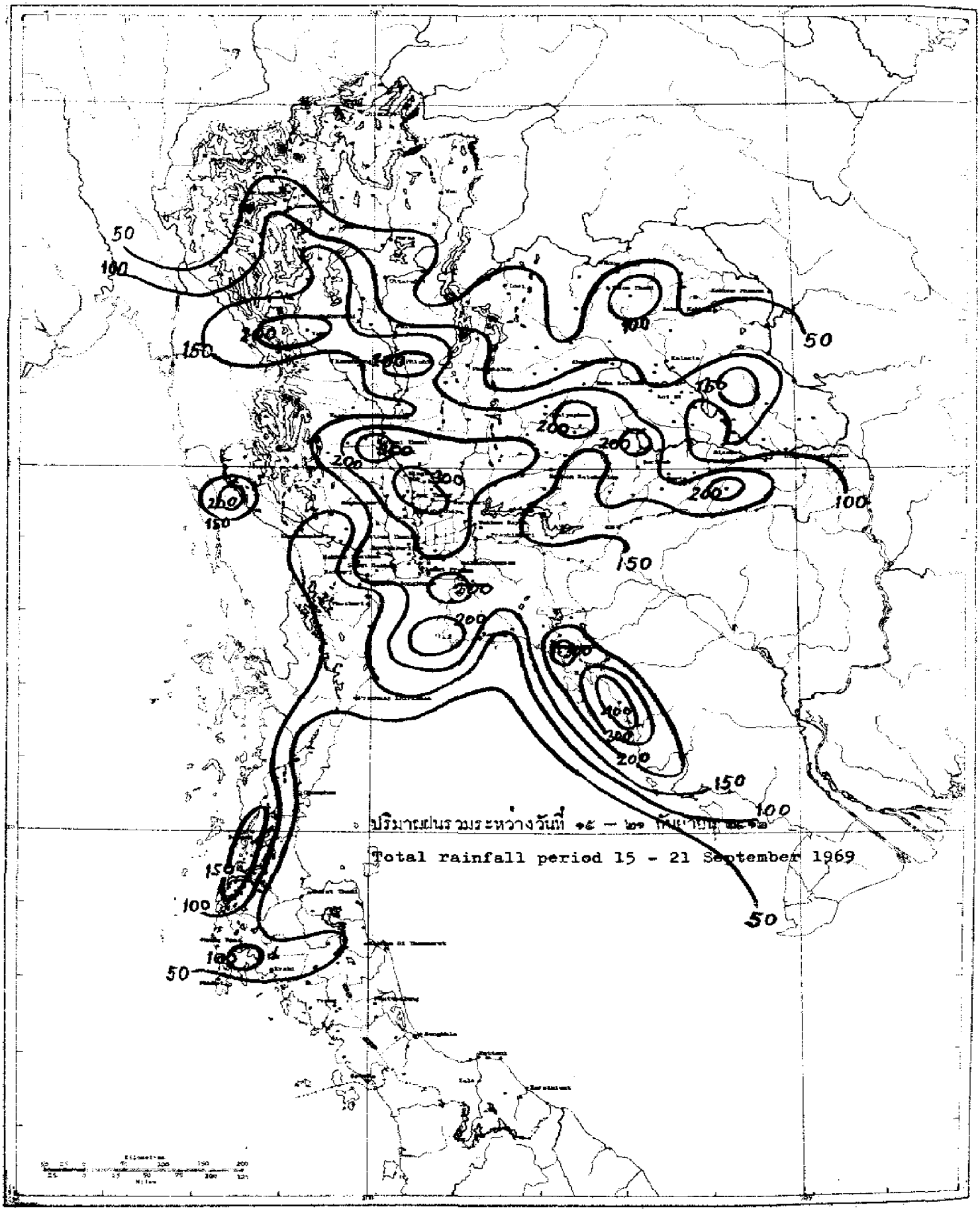
50
100
150
200
300
ปริมาณฝนรวมระหว่างวันที่ ๑๕ – ๒๑ กันยายน ๒๕๑๒
Total rainfall period 15 - 21 September 1969

| สถานีฝน | Station | วันที่และจำนวนน้ำฝนเป็นมิลลิเมตร Date and amount of rainfall in m.m. กันยายน September | | | | | | | ฝนรวม ม.ม. Total m.m. | ฝนรวมตั้งแต่ 1 ม.ค. Accumulative rain-fall Since Jan. 1 | |
|---|---|---|---|---|---|---|---|---|---|---|---|
| | | 15 | 16 | 17 | 18 | 19 | 20 | 21 | | ฝนจริง Actual | สูง(+)ต่ำ(-) กว่าปกติ Above(+) Below(-) Normal |
| **ภาคเหนือ** | **Northern Part** | | | | | | | | | | |
| 1. จ.เชียงราย | Chiang Rai* | T | 2.7 | | | T | 0.4 | 24.9 | 28.0 | 1647.0 | +210.5 |
| 2. อ.แม่สาย | Mae Sai | | | | | | | | 0.0 | .. | |
| 3. อ.เชียงแสน | Chiang Saen | | | | | | | | 0.0 | 1647.7 | |
| 4. อ.เชียงของ | Chiang Khong | | | | | 16.7 | | | 16.7 | 1550.1 | |
| 5. อ.แม่จัน | Mae Chan | | | | | | | | 0.0 | 1893.1 | |
| 6. อ.แม่สรวย | Mae Suai | | 2.6 | | | | 8.6 | | 11.2 | 1036.3 | |
| 7. อ.เทิง | Thoeng | | | | | | | | 0.0 | 1132.4 | |
| 8. อ.เชียงคำ | Chiang Kham | | | | | | 18.7 | | 18.7 | 1137.6 | |
| 9. อ.พาน | Phan | | | | | | | | 0.0 | 893.0 | |
| 10. อ.แม่ใจ | Mae Chai | 0.6 | 4.5 | 0.7 | | | | | 5.8 | 747.8 | |
| 11. อ.เวียงป่าเป้า | Wiang Pa Pao | | | | | | | | 0.0 | 711.3 | |
| 12. อ.พะเยา | Phayao | 12.1 | | 4.2 | | | | | 16.3 | 597.9 | |
| 13. จ.แม่ฮ่องสอน | Mae Hong Son* | | 2.0 | | 10.4 | 2.8 | 0.2 | 2.5 | 17.9 | 1099.7 | + 93.6 |
| 14. อ.ปาย | Pai | 8.5 | | | | | | | 8.5 | 876.8 | |
| 15. อ.ขุนยวม | Khun Yuam | | | | 5.5 | | | | 5.5 | 1272.4 | |
| 16. อ.แม่สะเรียง | Mae Sariang* | 0.4 | 0.8 | T | 1.8 | | 3.7 | 31.8 | 38.5 | 1080.8 | + 12.6 |
| 17. จ.เชียงใหม่ | Chiang Mai* | 46.2 | | T | | | 2.1 | 16.5 | 64.8 | 1038.0 | - 4.4 |
| 18. อ.ฝาง | Fang | | | | | | | | 0.0 | 849.7 | |
| 19. อ.เชียงดาว | Chiang Dao | | | | | | | | 0.0 | .. | |
| 20. อ.แม่แตง | Mae Taeng | .. | .. | .. | .. | .. | .. | .. | .. | .. | |
| 21. อ.แม่ริม | Mae Rim | 6.5 | | | | | | | 6.5 | 929.2 | |
| 22. อ.สันทราย | San Sai | 16.3 | | T | | | 6.8 | | 23.1 | 959.9 | |
| 23. อ.ดอยสะเก็ด | Doi Saket | | | | | 4.7 | | | 4.7 | 695.1 | |
| 24. อ.สันกำแพง | San Kamphaeng | | | 6.3 | 3.0 | | | | 9.3 | 488.8 | |
| 25. อ.หางดง | Hang Dong | 39.1 | | | 1.9 | | | | 41.0 | 747.0 | |
| 26. อ.สารภี | Saraphi | 28.0 | | | | | | | 28.0 | 676.1 | |
| 27. อ.สันป่าตอง | San Pa Tong | 39.5 | | 4.3 | | 29.0 | 8.3 | | 81.1 | 738.7 | |
| 28. อ.จอมทอง | Chom Thong | 91.8 | 3.0 | | | 22.2 | | | 117.0 | 850.6 | |
| 29. อ.ฮอด | Hot | 48.4 | 4.8 | 2.5 | | 24.6 | 4.3 | | 84.6 | 894.3 | |
| 30. จ.ลำพูน | Lamphun | 26.8 | | 8.2 | | | 6.9 | | 41.9 | 829.5 | .. |
| 31. อ.ป่าซาง | Pa Sang | .. | .. | .. | .. | .. | .. | .. | .. | .. | |
| 32. อ.ลี้ | Li | .. | .. | .. | .. | .. | .. | .. | .. | .. | |
| 33. จ.ลำปาง | Lampang* | 43.2 | 3.1 | | 18.5 | | 9.9 | 7.0 | 81.7 | 964.3 | +151.6 |
| 34. อ.งาว | Ngao | 27.6 | | | | | | | 27.6 | .. | |
| 35. อ.แจ้ห่ม | Chae Hom | .. | .. | .. | .. | .. | .. | .. | .. | .. | |
| 36. อ.เกาะคา | Ko Kha | 52.3 | 3.1 | | 5.4 | | 12.4 | | 73.2 | 884.4 | |
| 37. อ.สบปราบ | Sop Prap | 110.1 | 34.6 | | 5.1 | | 7.0 | | 156.8 | 1272.0 | |
| 38. อ.เถิน | Thoen | 39.5 | 30.8 | | | | 35.5 | | 105.8 | 879.4 | |
| 39. อ.แม่พริก | Mae Phrik | 28.6 | 64.2 | | | 15.4 | 40.2 | | 148.4 | 904.0 | |

| สถานีฝน | Station | วันที่และจำนวนน้ำฝนเป็นมิลลิเมตร Date and amount of rainfall in m.m. กันยายน September | | | | | | | ฝนรวม ม.ม. Total m.m. | ฝนรวมตั้งแต่ 1 ม.ค. Accumulative rain-fall Since Jan.1 | |
|---|---|---|---|---|---|---|---|---|---|---|---|
| | | 15 | 16 | 17 | 18 | 19 | 20 | 21 | | ฝนจริง Actual | สูง(+)ต่ำ(-)กว่าปกติ Above(+) Below(-) Normal |
| 40.จ.แพร่ | Phrae* | 45.2 | 5.4 | | T | 9.0 | 18.4 | 1.9 | 79.9 | 941.0 | + 96.6 |
| 41.อ.สอง | Song | .. | .. | .. | .. | .. | .. | .. | .. | .. | |
| 42.อ.สูงเม่น | Sung Men | .. | .. | .. | .. | .. | .. | .. | .. | .. | |
| 43.อ.เด่นชัย | Den Chai | 57.9 | | | | 3.4 | | | 61.3 | 899.1 | |
| 44.จ.น่าน | Nan* | 19.6 | 0.2 | T | 0.2 | T | 8.8 | 3.6 | 32.4 | 1028.4 | + 32.3 |
| 45.อ.ทุ่งช้าง | Thung Chang | 1.3 | | | 0.5 | | 18.5 | | 20.3 | 982.1 | |
| 46.อ.ท่าวังผา | Tha Wang Pha* | 4.4 | | | | T | 12.0 | 1.6 | 18.0 | 1455.6 | |
| 47.อ.ปัว | Pua | 8.9 | | 22.5 | | | 13.9 | | 45.3 | 1272.3 | |
| 48.อ.สา | Sa | 31.0 | | | | | | | 31.0 | .. | |
| 49.อ.นาน้อย | Na Noi | 55.5 | | | | | | | 55.5 | .. | |
| 50.จ.อุตรดิตถ์ | Uttaradit* | 60.1 | 9.9 | T | | 0.4 | 10.1 | 18.2 | 98.7 | 1069.6 | -168.0 |
| 51.อ.ฟากท่า | Fak Tha | 20.7 | 3.9 | 0.9 | | | | | 25.5 | .. | |
| 52.อ.น้ำปาด | Nam Pat | 29.5 | 3.2 | | | | | | 32.7 | 950.1 | |
| 53.เขื่อนสิริกิติ์ | Sirikit Dam* | 31.8 | 23.7 | | | 5.0 | | | 60.5 | 817.2 | |
| 54.อ.ท่าปลา | Tha Pla | 20.0 | 3.7 | | T | | | | 23.7 | 907.8 | |
| 55.อ.ลับแล | Laplae | 112.3 | | | | | | | 112.3 | 1147.4 | |
| 56.จ.ตาก | Tak* | 0.4 | 53.9 | 26.0 | 0.3 | 28.0 | 52.2 | 75.4 | 236.2 | 808.6 | +245.0 |
| 57.อ.บ้านตาก | Ban Tak | 2.4 | 71.2 | 5.2 | | 11.2 | 84.2 | | 174.2 | 1007.7 | |
| 58.อ.แม่สอด | Mae sot* | 8.0 | 20.5 | 73.3 | 1.0 | 9.0 | 26.9 | 42.1 | 180.8 | 1722.3 | +421.7 |
| 59.อ.อุ้มผาง | Umphang | .. | .. | .. | .. | .. | .. | .. | .. | .. | |
| 60.จ.สุโขทัย | Sukhothai | .. | .. | .. | .. | .. | .. | .. | .. | .. | |
| 61.อ.สวรรคโลก | Sawankhalok | 132.3 | | | | | | | 132.3 | 1043.4 | |
| 62.อ.กงไกรลาศ | Kong Krailat | 70.7 | 22.2 | 8.9 | | | | | 101.8 | .. | |
| 63.จ.พิษณุโลก | Phitsanulok* | 20.8 | 14.3 | 5.8 | 0.9 | 6.1 | 21.1 | 71.5 | 140.5 | 1104.4 | + 1.9 |
| 64.อ.พรหมพิราม | Phrom Phiram | 38.0 | 7.3 | | | | | | 45.3 | .. | |
| 65.อ.วังทอง | Wang Thong | 20.5 | 12.1 | 1.4 | 0.9 | 6.8 | 21.2 | | 62.9 | 1040.9 | |
| 66.อ.บางกระทุ่ม | Bang Kratum | 88.3 | 19.7 | 9.3 | | | | | 117.3 | 1286.2 | |
| 67.จ.กำแพงเพชร | Kamphaeng Phet | 14.2 | 93.4 | | | | | | 107.6 | 918.6 | +381.6 |
| 68.อ.คลองขลุง | Khlong Khlung | | 85.4 | | | | | | 85.4 | 997.1 | |
| 69.อ.ขาณุวรลักษบุรี | Khanu Woralaksaburi | 71.2 | 40.2 | 29.7 | | T | | | 141.1 | 1131.5 | |
| 70.จ.พิจิตร | Phichit | 81.7 | 120.5 | 11.3 | | | 30.5 | | 244.0 | 1340.6 | +204.6 |
| 71.อ.สามง่าม | Sam Ngam | 86.0 | 27.0 | 28.0 | | | 35.0 | | 170.6 | 1003.1 | |
| 72.อ.ตะพานหิน | Taphan Hin | 79.3 | 36.2 | 19.2 | 3.4 | | 24.1 | | 164.2 | 1229.8 | |
| 73.อ.บางมูลนาก | Bang Mun Nak | 50.9 | 24.2 | 45.4 | | | 57.9 | | 178.4 | .. | |
| 74.อ.โพทะเล | Pho Thale | .. | .. | .. | .. | .. | .. | .. | .. | .. | |
| 75.จ.เพชรบูรณ์ | Phetchabun* | 89.0 | 33.4 | 6.1 | 0.3 | | 3.1 | | 131.9 | 964.6 | - 6.4 |
| 76.อ.หล่มเก่า | Lom Kao | 28.0 | 15.8 | 2.4 | 2.2 | | 12.1 | | 60.5 | 938.2 | |
| 77.อ.หล่มสัก | Lom Sak* | 115.3 | 12.8 | 4.5 | 6.0 | | 6.1 | | 144.7 | 750.1 | |
| 78.อ.วนแดน | Chon Daen | 84.7 | 27.8 | 4.8 | | 17.2 | 6.5 | | 141.0 | 1536.5 | |
| 79.อ.หนองไผ่ | Nong Phai | 78.9 | 10.1 | | 12.3 | | | | 101.3 | 967.9 | |
| 80.อ.วิเชียรบุรี | Wichian Buri* | 39.7 | 19.1 | 6.5 | | | 25.9 | 63.4 | 154.6 | 1100.6 | |

| สถานีฝน | Station | วันที่และจำนวนน้ำฝนเป็นมิลลิเมตร Date and amount of rainfall in m.m. กันยายน September | | | | | | | ฝนรวม m.m. Total m.m. | ฝนรวมตั้งแต่ 1 ม.ค. Accumulative rain-fall Since Jan. 1 | |
|---|---|---|---|---|---|---|---|---|---|---|---|
| | | 15 | 16 | 17 | 18 | 19 | 20 | 21 | | ฝนจริง Actual | สูง(+)ต่ำ(-) กว่าปกติ Above(+) Below(-) Normal |
| **ภาคตะวันออกเฉียงเหนือ** | **Northeastern Part** | | | | | | | | | | |
| 1.จ.เลย | Loei* | 15.6 | 5.0 | 20.4 | 3.2 | 10.0 | 1.4 | 34.5 | 90.1 | 998.6 | - 72.2 |
| 2.อ.เชียงคาน | Chiang Khan | 4.5 | 4.7 | 3.4 | | 9.2 | 7.1 | | 28.9 | 1040.1 | |
| 3.อ.ท่าลี่ | Tha Li | 15.2 | | 10.2 | | | | | 25.4 | .. | |
| 4.อ.ด่านซ้าย | Dan Sai | 42.5 | 11.1 | | | | | | 53.6 | 771.4 | |
| 5.อ.วังสะพุง | Wang Saphung | | | 42.4 | | | | | 42.4 | 1026.5 | |
| 6.จ.หนองคาย | Nong Khai* | 2.7 | | 15.0 | | | 2.7 | 27.8 | 48.2 | 1654.3 | +168.3 |
| 7.อ.ศรีเชียงใหม่ | Si Chiang Mai | 1.3 | 8.0 | 1.1 | | | | | 10.4 | 1296.7 | |
| 8.อ.โพนพิสัย | Phon Phisai | | | 9.5 | | | 4.0 | | 13.5 | 1388.5 | |
| 9.อ.ท่าบ่อ | Tha Bo | 0.6 | 10.0 | | | | | | 10.6 | 1150.4 | |
| 10.จ.อุดรธานี | Udon Thani* | 19.7 | 9.8 | 3.2 | 8.1 | 0.1 | 10.7 | 9.6 | 61.2 | 1266.4 | +124.1 |
| 11.อ.เพ็ญ | Phen | | 20.5 | | | | | | 20.5 | 1354.9 | |
| 12.อ.หนองหาน | Nong Han | 51.3 | 32.5 | 21.0 | | | | | 104.8 | 1293.0 | |
| 13.จ.สกลนคร | Sakon Nakhon* | 6.6 | T | 6.0 | T | 2.0 | 28.9 | 18.5 | 62.0 | 1449.1 | +113.2 |
| 14.อ.วานรนิวาส | Wanon Niwat | .. | .. | .. | .. | .. | .. | .. | .. | 1209.8 | |
| 15.อ.สว่างแดนดิน | Sawang Daen Din | | 10.8 | | | | | | 10.8 | .. | |
| 16.อ.พรรณานิคม | Phanna Nikhom | | 29.9 | | | | | | 29.9 | 1610.0 | |
| 17.จ.นครพนม | Nakhon Phanom* | 0.8 | 0.1 | 1.5 | T | 9.9 | 20.3 | 12.6 | 45.2 | 2553.8 | +595.5 |
| 18.อ.บ้านแพง | Ban Phaeng | 18.2 | | | | 5.4 | 19.1 | | 42.7 | 2716.6 | |
| 19.อ.ท่าอุเทน | Tha Uten | .. | .. | .. | .. | .. | .. | .. | .. | 1479.1 | |
| 20.อ.นาแก | Na Kae | | 2.2 | 8.6 | 3.4 | 3.8 | | | 18.0 | 1592.1 | |
| 21.อ.ธาตุพนม | That Phanom | | | 52.5 | 12.8 | 2.4 | 20.5 | | 88.2 | 1688.7 | |
| 22.อ.มุกดาหาร | Mukdahan* | 0.6 | 18.3 | 0.1 | 4.2 | 2.1 | 25.2 | 1.4 | 51.9 | 1329.4 | +119.3 |
| 23.จ.กาฬสินธุ์ | Kalasin | 7.3 | 21.2 | 2.1 | 11.6 | | | | 42.2 | 1254.7 | - 10.9 |
| 24.อ.ยางตลาด | Yang Talat | 30.8 | 1.8 | 0.1 | 10.6 | | | | 43.3 | 1141.3 | |
| 25.อ.สหัสขันธ์ | Sahatsakhan | 12.2 | 4.1 | 2.1 | | | | | 18.4 | 966.9 | |
| 26.อ.กมลาไสย | Kamalasai | 9.4 | 16.7 | 0.5 | 17.9 | | | | 44.5 | 1450.6 | |
| 27.จ.ร้อยเอ็ด | Roi Et* | 22.6 | 25.8 | 5.3 | 37.8 | T | 40.3 | 3.2 | 135.0 | 1303.0 | +129.2 |
| 28.อ.โพนทอง | Phon Thong | 3.4 | | 5.2 | 11.7 | | 90.7 | | 111.0 | .. | |
| 29.อ.สวัสดิ์ | Thawatchaburi | 54.6 | 26.4 | 0.1 | 42.5 | | | | 123.6 | 1185.9 | |
| 30.อ.อาจสามารถ | At Samat | | 7.3 | 36.8 | 8.5 | | | | 52.6 | 1260.3 | |
| 31.อ.เสลภูมิ | Selaphum | 3.6 | 62.5 | 37.4 | 19.2 | | 35.2 | | 157.9 | 1132.1 | |
| 32.อ.จตุรพักตรพิมาน | Chaturaphak Phiman | 10.5 | | | 20.0 | | | | 30.5 | 761.7 | |
| 33.อ.เกษตรวิสัย | Kaset Wisai | 46.6 | 34.1 | 3.4 | 11.3 | | | | 95.6 | 1170.4 | |
| 34.อ.หนองใหญ่ | Phanom Phrai | 22.4 | 32.8 | T | | | | | 55.2 | .. | |
| 35.อ.สุวรรณภูมิ | Suwannaphum | 11.3 | 16.0 | 6.1 | 3.6 | | 16.1 | | 53.1 | 1294.4 | |
| 36.จ.มหาสารคาม | Maha Sarakham | 73.1 | 14.3 | 6.2 | 5.2 | | 21.3 | | 120.1 | 1362.8 | +264.3 |
| 37.อ.โกสุมพิสัย | Kosum Phisai* | 66.4 | 3.3 | 1.8 | 3.5 | 0.3 | 14.9 | | 90.2 | 1409.0 | |
| 38.อ.บรบือ | Borabu | 11.5 | 4.1 | | 6.5 | | 46.2 | | 68.3 | 1363.3 | |
| 39.อ.พยัคฆภูมิพิสัย | Phayakkhaphum Phisai | 40.4 | 49.7 | 6.7 | 1.2 | | 39.1 | | 137.1 | 1338.6 | |
| 40.จ.ขอนแก่น | Khon Kaen* | 74.2 | 19.6 | 14.3 | 1.6 | T | 2.8 | 10.3 | 122.8 | 1083.1 | + 9.6 |

| สถานีฝน | Station | วันที่และจำนวนน้ำฝนเป็นมิลลิเมตร Date and amount of rainfall in m.m. กันยายน September | | | | | | | ฝนรวม มม. Total m.m. | ฝนรวมตั้งแต่ 1 ม.ค. Accumulative rain-fall Since Jan.1 | |
|---|---|---|---|---|---|---|---|---|---|---|---|
| | | 15 | 16 | 17 | 18 | 19 | 20 | 21 | | ฝนจริง Actual | สูง(+)ต่ำ(-) กว่าปกติ Above(+) Below(-) Normal |
| 41.อ.ภูเวียง | Phu Wiang | 10.0 | 14.5 | 24.7 | | | | | 49.2 | 1039.8 | |
| 42.อ.ชุมแพ | Chum Phae | 32.9 | 17.8 | 18.9 | | | | | 69.6 | 930.1 | |
| 43.อ.มัญจาคีรี | Mancha Khiri | 35.3 | 11.8 | 7.4 | 34.4 | | | | 88.9 | 936.8 | |
| 44.อ.ชนบท | Chonnabot* | 59.0 | 11.5 | | | | | | 70.5 | 1087.2 | |
| 45.อ.บ้านไผ่ | Ban Phai | 82.5 | 7.4 | | 1.8 | 5.0 | 21.0 | | 117.7 | 1092.4 | |
| 46.อ.พล | Phon | 34.6 | 39.0 | 12.4 | | | 91.2 | | 177.2 | 1107.1 | |
| 47.จ.ชัยภูมิ | Chaiyaphum* | 68.3 | 21.9 | 2.7 | 19.6 | 13.9 | 36.8 | 28.5 | 191.7 | 1389.8 | +616.3 |
| 48.อ.ภูเขียว | Phu Khieo | 10.0 | 43.2 | 8.6 | | 16.3 | | | 78.1 | 830.7 | |
| 49.อ.คอนสวรรค์ | Khon Sawan | 50.4 | 24.5 | 7.6 | 2.0 | 11.4 | 59.5 | | 155.4 | 1136.8 | |
| 50.อ.จัตุรัส | Chatturat | 84.5 | 15.2 | T | | 2.1 | 48.8 | | 150.6 | 1188.6 | |
| 51.อ.บำเหน็จณรงค์ | Bamnet Narong | 78.5 | 5.8 | 21.0 | | 18.0 | | | 123.3 | .. | |
| 52.จ.นครราชสีมา | Nakhon Ratchasima* | 36.1 | 2.2 | 2.4 | 11.9 | 31.5 | 24.9 | 3.1 | 112.1 | 871.0 | + 36.5 |
| 53.อ.บัวใหญ่ | Bua Yai | 112.4 | 23.5 | 7.9 | | | 58.8 | | 202.6 | 1087.2 | |
| 54.อ.คง | Khong | 42.5 | 51.2 | T | | | 52.4 | | 146.1 | 1227.6 | |
| 55.อ.ด่านขุนทด | Dan Khun Thot | 151.0 | 2.3 | | 32.0 | 32.2 | 62.8 | | 280.3 | 930.5 | |
| 56.อ.โนนไทย | Non Thai | 119.5 | | 1.2 | 34.6 | 20.6 | 37.5 | | 213.4 | 1197.2 | |
| 57.อ.โนนสูง | Non Sung | 144.5 | 2.0 | | 3.0 | | | | 149.5 | 708.3 | |
| 58.อ.พิมาย | Phimai | 25.0 | 4.1 | | 17.9 | | 54.1 | | 101.1 | 1123.5 | |
| 59.อ.สีคิ้ว | Sikhiu | 40.6 | 45.1 | 18.2 | 22.3 | 10.8 | 37.5 | | 174.5 | .. | |
| 60.อ.สูงเนิน | Sung Noen | 34.5 | 27.0 | 33.3 | | | 85.0 | | 179.8 | 885.4 | |
| 61.อ.ปักธงชัย | Phak Thong Chai | 34.2 | 25.2 | 3.9 | 21.2 | 36.9 | 44.5 | | 165.9 | 946.1 | |
| 62.อ.โชคชัย | Chok Chai* | 8.2 | 19.7 | 7.1 | 4.7 | 5.8 | | | 45.5 | 762.8 | |
| 63.อ.ครบุรี | Khon Buri | 2.4 | 26.8 | 0.4 | 7.8 | 14.7 | | | 52.1 | 890.1 | |
| 64.จ.บุรีรัมย์ | Buri Ram | 20.8 | | | 36.4 | | 78.6 | | 135.8 | 1007.8 | -117.4 |
| 65.อ.ภูเขาไฟ | Phutthaisong | 68.1 | 45.8 | 47.1 | 17.4 | | 52.1 | | 230.5 | 1457.9 | |
| 66.อ.สตึก | Satuk | 10.4 | 6.2 | 14.2 | 31.1 | | 44.4 | | 106.3 | 1012.6 | |
| 67.อ.ลำปลายมาศ | Lam Plai Mat | 25.6 | | | 3.2 | | | | 28.8 | 967.8 | |
| 68.อ.นางรอง | Nang Rong* | 86.1 | 13.4 | 3.5 | 14.7 | 18.3 | 52.1 | | 188.1 | 1096.2 | |
| 69.จ.สุรินทร์ | Surin* | 7.3 | 4.2 | 18.8 | 41.1 | 4.5 | 33.4 | 0.9 | 110.2 | 957.5 | + 42.8 |
| 70.อ.รัตนบุรี | Rattanaburi | | 53.6 | | 33.8 | | | | 87.4 | 1260.1 | |
| 71.อ.ท่าตูม | Tha Tum* | 34.0 | 5.7 | 1.9 | 4.4 | | 6.7 | 8.5 | 61.2 | 1056.2 | |
| 72.อ.ศีขรภูมิ | Sikhoraphum | 45.8 | 5.3 | 3.5 | 31.1 | | 38.5 | | 124.2 | .. | |
| 73.อ.ปราสาท | Prasat | 31.3 | | 33.5 | | 1.2 | 21.7 | | 87.7 | 873.7 | |
| 74.อ.สังขะ | Sangkha | 58.7 | 52.4 | | 24.6 | | 57.9 | | 193.6 | 975.3 | |
| 75.จ.ศรีสะเกษ | Si Sa Ket | | 15.5 | | | | | | 15.5 | 926.0 | -121.5 |
| 76.อ.ราษีไศล | Rasi Salai | 10.8 | 5.8 | 16.8 | 21.8 | | | | 55.2 | 644.7 | |
| 77.อ.อุทุมพรพิสัย | Uthumphon Phisai | 4.4 | | | | | 23.8 | | 28.2 | .. | |
| 78.อ.กันทรารมย์ | Kantharorom | | 33.6 | 1.4 | 20.2 | | 10.1 | | 65.3 | 1220.0 | |
| 79.อ.ขุขันธ์ | Khukhan | 115.6 | 40.5 | | 20.5 | | 65.5 | | 242.1 | 1128.6 | |
| 80.อ.กันทะลัก | Kantharalak | | | | 35.7 | | 47.2 | | 82.9 | 746.9 | |
| 81.จ.อุบลราชธานี | Ubon Ratchathani* | 43.9 | 46.1 | 24.8 | 3.5 | 3.2 | 10.6 | 5.1 | 137.2 | 1500.8 | + 50.4 |

| สถานีฝน | Station | วันที่และจำนวนน้ำฝนเป็นมิลลิเมตร Date and amount of rainfall in m.m. กันยายน September | | | | | | | ฝนรวม ม.ค. Total m.m. | ฝนรวมตั้งแต่ 1 ม.ค. Accumulative rain-fall Since Jan. 1 | |
|---|---|---|---|---|---|---|---|---|---|---|---|
| | | 15 | 16 | 17 | 18 | 19 | 20 | 21 | | ฝนจริง Actual | สูง(+)ต่ำ(-) กว่าปกติ Above(+) Below(-) Normal |
| 82.อ.เขมราฐ | Khemarat | 13.5 | 18.6 | 17.0 | 6.5 | 8.6 | 2.5 | | 66.7 | 1298.4 | |
| 83.อ.อำนาจเจริญ | Amnat Charoen | 15.0 | 18.0 | 17.0 | | | | | 50.0 | 1289.1 | |
| 84.อ.ยโสธร | Yasothon | 70.5 | 7.2 | 30.4 | | | 20.2 | | 128.3 | 1347.7 | |
| 85.อ.ค้ำเขื่อนแก้ว | Kham Khuan Kaeo | | | 45.5 | | | | | 45.5 | .. | |
| 86.อ.ตระการพืชผล | Trakan Phutphon | 33.3 | 22.7 | 5.2 | T | 8.8 | 7.2 | | 77.2 | 1356.0 | |
| 87.อ.มหาชนะชัย | Maha Chana Chai | 9.1 | 7.2 | | 38.0 | 1.5 | 69.0 | | 124.8 | 1289.7 | |
| 88.อ.เขื่องใน | Khuang Nai | | 48.7 | | 22.0 | | 26.9 | | 97.6 | 1434.9 | |
| 89.อ.โขงเจียม | Khong Chiam | 15.0 | 5.1 | | | | | | 20.1 | 1664.5 | |
| 90.อ.เดชอุดม | Det Udom | 45.5 | 38.5 | 4.0 | | 14.6 | 9.5 | | 112.1 | 1367.1 | |
| ภาคกลาง | Central Part | | | | | | | | | | |
| 1.จ.นครสวรรค์ | Nakhon Sawan* | 9.8 | 34.4 | 11.3 | T | 0.6 | 50.4 | 13.2 | 119.7 | 996.5 | + 61.0 |
| 2.อ.บรรพตพิสัย | Banphot Phisai | 16.2 | 44.7 | 1.7 | 5.4 | 15.1 | 12.8 | | 95.9 | 857.9 | |
| 3.อ.ตากฟ้า | Takfa | | 59.5 | 7.3 | | | 98.7 | | 165.5 | 836.3 | |
| 4.อ.ลาดยาว | Lat Yao | 26.5 | 50.9 | 33.8 | | 10.2 | | | 121.4 | 860.7 | |
| 5.อ.ชุมแสง | Chumsaeng | 42.4 | 19.8 | 18.3 | 0.6 | 3.4 | 16.7 | | 101.2 | 875.3 | |
| 6.อ.หนองบัว | Nong Bua | .. | .. | .. | .. | .. | .. | .. | .. | .. | |
| 7.อ.ท่าตะโก | Tha Tako | 21.9 | 27.9 | 7.4 | | 14.1 | 46.7 | | 118.0 | 786.7 | |
| 8.อ.พยุหะคีรี | Phayuha Khiri | 10.6 | 60.2 | 19.9 | | | 86.0 | | 176.7 | 980.7 | |
| 9.จ.อุทัยธานี | Uthai Thani | | 138.3 | 26.0 | | | | | 166.3 | .. | .. |
| 10.อ.สว่างอารมณ์ | Sawang Arom | .. | .. | .. | .. | .. | .. | .. | .. | .. | |
| 11.อ.หนองฉาง | Nong Chang | 4.8 | 187.2 | 19.4 | 17.8 | 14.6 | 78.7 | | 322.5 | 1317.8 | |
| 12.อ.ทัพทัน | Thab Than | 5.2 | 109.8 | 20.1 | 6.2 | | 78.8 | | 220.1 | 997.5 | |
| 13.อ.หนองฉางหย่าง | Nong Khayang | 5.5 | 112.0 | | | | 60.0 | | 177.5 | 962.3 | |
| 14.อ.บ้านไร่ | Ban Rai | | 34.0 | | | | | | 34.0 | .. | |
| 15.จ.ชัยนาท | Chainat | 0.6 | 54.0 | 12.0 | | 14.3 | 56.4 | | 137.3 | 725.3 | -251.5 |
| 16.อ.มโนรมย์ | Manorom | 15.7 | 107.5 | 6.6 | | 37.3 | 90.5 | | 257.6 | 1014.0 | |
| 17.อ.วัดสิงห์ | Wat Sing | 5.5 | 123.2 | 9.1 | 4.4 | 23.8 | 70.9 | | 236.9 | 951.9 | |
| 18.จ.สิงห์บุรี | Sing Buri | 25.6 | 75.4 | 23.1 | 22.1 | 8.5 | 74.1 | | 228.8 | 957.9 | +115.5 |
| 19.อ.อินทร์บุรี | In Buri | | 86.7 | 22.3 | | | | | 109.0 | 812.4 | |
| 20.อ.บางระจัน | Bang Rachan | 24.9 | 53.7 | 37.8 | 113.5 | 11.8 | 75.8 | | 317.5 | 1040.0 | |
| 21.อ.พรหมบุรี | Phrom Buri | 11.4 | 62.0 | 22.0 | 28.0 | 14.5 | 105.6 | | 243.5 | 1110.1 | |
| 22.จ.ลพบุรี | Lopburi* | 8.2 | 15.7 | 38.5 | 27.2 | 14.0 | 129.5 | 9.8 | 242.9 | 1113.8 | +101.0 |
| 23.อ.บ้านหมี่ | Ban Mi | 6.5 | 31.8 | 37.5 | | | 92.5 | | 168.3 | 726.0 | |
| 24.อ.ชัยบาดาล | Chai Badan | 29.1 | 4.5 | 30.9 | 20.7 | | | | 85.2 | 1080.4 | |
| 25.อ.บัวชุม | Bua Chum* | 25.1 | 12.3 | 13.3 | 32.3 | | | | 83.0 | 1143.2 | |
| 26.อ.ท่าวุ้ง | Tha Wung | 15.9 | 26.2 | 44.6 | 47.6 | 15.8 | 110.5 | | 260.6 | 1013.7 | |
| 27.อ.โคกสำโรง | Khok Samrong | 48.2 | 14.2 | 15.4 | | 50.4 | 60.3 | | 188.5 | 977.7 | |
| 28.จ.สุพรรณบุรี | Suphan Buri* | 4.4 | 102.0 | 32.4 | 29.6 | 45.3 | 77.5 | 2.5 | 293.7 | 1158.6 | +263.4 |
| 29.อ.ดอนเจดีย์ | Don Chedi | 34.2 | 16.4 | 12.6 | 18.8 | | | | 82.0 | .. | |
| 30.อ.เดิมบางนางบวช | Doembang Nangbuat | 17.3 | 46.1 | 46.7 | | 7.2 | 54.1 | | 171.4 | 920.2 | |
| 31.อ.สามชุก | Sam Chuk | 16.0 | 19.0 | 36.0 | | | | | 71.0 | .. | |

| สถานีฝน | Station | วันที่และจำนวนน้ำฝนเป็นมิลลิเมตร Date and amount of rainfall in m.m. กันยายน September | | | | | | | ฝนรวม มม. Total m.m. | ฝนรวมตั้งแต่ 1 ม.ค. Accumulative rain-fall Since Jan. 1 | |
|---|---|---|---|---|---|---|---|---|---|---|---|
| | | 15 | 16 | 17 | 18 | 19 | 20 | 21 | | ฝนจริง Actual | สูง(+)ต่ำ(-)กว่าปกติ Above(+) Below(-) Normal |
| 32.อ.ศรีประจันต์ | Si Prachan | .. | .. | .. | .. | .. | .. | .. | .. | .. | |
| 33.อ.บางปลาม้า | Bang Pla Ma | 7.0 | 50.8 | 10.2 | 10.9 | 30.2 | 50.7 | | 159.8 | 1005.7 | |
| 34.อ.สองพี่น้อง | Song Phi Nong | 1.8 | 10.0 | 31.5 | 76.0 | 48.0 | | | 167.3 | .. | |
| 35.จ.อ่างทอง | Ang Thong | 28.7 | 23.5 | 34.3 | 16.5 | 27.2 | 93.0 | | 223.2 | 905.0 | -145.8 |
| 36.อ.โพธิ์ทอง | Pho Thong | 105.7 | 50.2 | 71.1 | | 15.0 | 120.6 | | 362.6 | 1572.9 | |
| 37.อ.ไชโย | Chaiyo | 55.5 | | 120.0 | 20.2 | 20.3 | | | 216.0 | .. | |
| 38.อ.วิเชียรบุรี | Wiset Chai Chan | 55.0 | | | 80.0 | | 100.4 | | 235.4 | .. | |
| 39.อ.ป่าโมก | Pa Mok | 13.7 | 43.9 | 16.2 | 21.9 | 53.1 | 59.3 | | 208.1 | 1115.0 | |
| 40.จ.สระบุรี | Saraburi | 39.2 | 10.7 | | 36.9 | 20.2 | 73.4 | | 180.4 | 1526.5 | +310.6 |
| 41.อ.พระพุทธบาท | Phra Phutthabat | 32.5 | 10.1 | | 10.1 | | | | 52.7 | ... | |
| 42.อ.บ้านหมอ | Ban Mo | 21.1 | | 17.4 | 32.6 | 34.2 | | | 104.7 | 1078.8 | |
| 43.อ.หนองแค | Nong Khae | 10.5 | 62.5 | 8.6 | 79.3 | 16.8 | 112.3 | | 290.0 | 1279.2 | |
| 44.อ.แก่งคอย | Kaeng Khoi | 41.0 | 7.1 | 0.8 | 27.9 | 4.4 | 148.9 | | 230.1 | 1578.7 | |
| 45.จ.พระนครศรีอยุธยา | Ayutthaya | 4.7 | 7.3 | | | 8.6 | 21.2 | | 41.8 | .. | .. |
| 46.อ.ท่าเรือ | Tha Rua | 6.7 | 34.2 | 2.6 | 26.3 | | | | 69.8 | 1198.3 | |
| 47.อ.ลักไห่ | Phak Hai | | 72.5 | 14.5 | 9.8 | 13.0 | 80.3 | | 190.1 | 811.0 | |
| 48.อ.บางบาล | Bang Ban | 9.3 | 13.8 | 3.5 | 15.8 | | | | 42.4 | 657.1 | |
| 49.อ.บางไทร | Bang Sai | | 27.2 | 24.7 | | | | | 51.9 | 820.4 | |
| 50.อ.เสนา | Sena | 45.2 | 19.1 | 23.5 | | | | | 87.8 | .. | |
| 51.อ.บางปะอิน | Bang Pa-in | 22.8 | 25.3 | 9.1 | 20.4 | | | | 77.6 | 700.4 | |
| 52.จ.ปทุมธานี | Pathum Thani | 4.7 | | 15.3 | 14.1 | | | | 34.1 | 769.6 | -390.9 |
| 53.อ.ธัญบุรี | Thanyaburi | 64.9 | 2.6 | 2.5 | 7.2 | 3.2 | 61.2 | | 141.6 | 934.6 | |
| 54.อ.รังสิต | Rangsit | 56.4 | 5.0 | 6.0 | 7.7 | 3.5 | 53.6 | | 132.2 | 951.5 | |
| 55.จ.นนทบุรี | Nonthaburi | 31.6 | 7.6 | 55.6 | 12.0 | 42.7 | 56.8 | | 206.3 | 972.0 | - 27.7 |
| 56.อ.บางบัวทอง | Bang Bua Thong | 34.5 | 4.8 | 46.9 | 48.0 | 3.7 | | | 137.9 | 903.4 | |
| 57.จ.ธนบุรี | Thon Buri | 5.3 | 0.4 | 69.2 | 2.1 | 26.8 | 74.5 | 17.1 | 195.4 | 1034.2 | + 45.8 |
| 58.อ.บางขุนเทียน | Bang Khun Thian | 2.5 | 20.3 | 43.4 | 50.7 | - | | | 116.9 | 735.9 | |
| 59.อ.ตลิ่งชัน | Taling Chan | 12.2 | 2.1 | 144.5 | 15.5 | | | | 174.3 | 605.3 | |
| 60.จ.พระนคร | Phra Nakhon* | 19.0 | 5.6 | 12.4 | 30.2 | 14.2 | 35.5 | 3.6 | 120.5 | 829.3 | -327.5 |
| 61.สนามบินดอนเมือง | Don Muang Air-port* | 37.1 | 6.5 | 12.2 | 19.7 | 8.9 | 62.3 | 25.7 | 172.4 | 976.6 | -210.7 |
| 62.อ.บางเขน | Bang Khen* | 34.7 | 2.3 | 54.2 | 13.0 | 11.9 | 62.3 | 12.0 | 190.4 | 1034.9 | |
| 63.อ.มีนบุรี | Min Buri | 14.1 | 0.3 | 22.2 | 7.0 | 10.4 | 41.4 | | 95.4 | 870.5 | |
| 64.อ.ลาดกระบัง | Lat Krabang | 11.3 | .. | .. | .. | .. | .. | .. | .. | 876.2 | |
| 65.ศูนย์วิจัยบางนา | Bang Na* | 1.3 | 20.8 | 13.2 | 3.2 | 10.1 | 27.5 | 12.5 | 88.6 | 865.8 | |
| 66.จ.กาญจนบุรี | Kanchanaburi* | T | 3.3 | 3.4 | 39.8 | 17.6 | 1.8 | | 65.9 | 846.5 | +100.7 |
| 67.เขื่อนปิล็อก | Pilok | 33.6 | | | 25.0 | 30.2 | 10.4 | 135.8 | 235.0 | 3219.5 | |
| 68.อ.สังขละบุรี | Sangkhla Buri | .. | .. | .. | .. | .. | .. | .. | .. | .. | |
| 69.อ.ทองผาภูมิ | Thong Pha Phum* | 10.6 | 21.5 | 7.1 | 7.5 | 5.0 | 10.8 | 40.4 | 102.9 | 1902.0 | |
| 70.อ.ศรีสวัสดิ์ | Si Sawat | .. | .. | .. | .. | .. | .. | .. | .. | .. | |
| 71.อ.เบตโพล | Be Phloi | .. | .. | .. | .. | .. | .. | .. | .. | .. | |
| 72.อ.ไทรโยค | Sai Yok | .. | .. | .. | .. | .. | .. | .. | .. | .. | |

| สถานีฝน | Station | วันที่และจำนวนน้ำฝนเป็นมิลลิเมตร Date and amount of rainfall in m. m. กันยายน September | | | | | | | ฝนรวม มม. Total m. m. | ฝนรวมตั้งแต่ 1 ม.ค. Accumulative rain-fall Since Jan. 1 | |
|---|---|---|---|---|---|---|---|---|---|---|---|
| | | 15 | 16 | 17 | 18 | 19 | 20 | 21 | | ฝนจริง Actual | สูง(+)ต่ำ(-)กว่าปกติ Above(+) Below(-) Normal |
| 73.อ.พนมทวน | Phanom Thuan | | | 20.2 | 90.5 | | | | 110.7 | .. | |
| 74.อ.ท่าม่วง | Tha Muang | 16.0 | | 24.0 | 66.5 | 26.5 | 3.6 | | 136.6 | 748.7 | |
| 75.อ.ท่ามะกา | Tha Maka | .. | .. | .. | .. | .. | .. | .. | .. | .. | |
| 76.จ.นครปฐม | Nakhon Pathom | 8.5 | 10.3 | 50.3 | 30.1 | 28.4 | 20.4 | | 148.0 | 624.9 | -290.0 |
| 77.อ.กำแพงแสน | Kamphaeng Saen | .. | .. | .. | .. | .. | .. | .. | .. | .. | |
| 78.อ.นครชัยศรี | Nakhon Chaisi | 17.7 | 4.4 | 20.9 | 53.3 | 49.5 | 27.5 | | 173.3 | 555.4 | |
| 79.จ.ราชบุรี | Ratchaburi | | 35.2 | | 8.7 | | | | 43.9 | 768.8 | - 0.8 |
| 80.อ.บ้านโป่ง | Ban Pong | | | 27.2 | 84.0 | 45.0 | 6.0 | | 162.2 | 817.8 | |
| 81.อ.โพธาราม | Photharam | | 12.3 | 26.1 | 54.9 | 49.8 | 36.5 | | 179.6 | .. | |
| 82.อ.ดำเนินสะดวก | Damnoen Saduak | 6.0 | | 30.7 | 30.4 | 20.8 | 20.3 | | 108.2 | 775.4 | |
| 83.อ.ปากท่อ | Pak Tho | | | 30.8 | 7.0 | 17.3 | | | 55.1 | 763.2 | |
| 84.จ.สมุทรสงคราม | Samut Songkham | | 9.4 | 5.5 | 5.3 | 29.1 | 7.5 | | 56.8 | 710.7 | - 39.8 |
| 85.อ.บางคนที | Bang Khonthi | | 6.7 | | 15.4 | | | | 22.1 | 871.0 | |
| 86.อ.อัมพวา | Amphava | .. | .. | .. | .. | .. | .. | .. | .. | .. | |
| 87.จ.สมุทรสาคร | Samut Sakhon | 1.6 | 26.7 | 23.6 | 4.1 | 21.2 | 23.4 | | 100.6 | 679.2 | -369.2 |
| 88.จ.สมุทรปราการ | Samut Prakan | 0.9 | 24.5 | 24.3 | | 8.1 | 36.8 | | 94.6 | 868.5 | -334.2 |
| 89.อ.พระประแดง | Phra Pradaeng | .. | .. | .. | .. | .. | .. | .. | .. | .. | |
| 90.อ.บางพลี | Bang Phli | | 18.3 | 9.6 | 5.9 | 8.1 | 36.3 | | 78.2 | 1083.1 | |
| <u>ภาคตะวันออก</u> | <u>Eastern Part</u> | | | | | | | | | | |
| 1.จ.นครนายก | Nakhon Nayok | 24.7 | | | 16.4 | 2.6 | 76.5 | | 120.2 | 1644.9 | -131.2 |
| 2.อ.บ้านนา | Ban Na | 17.3 | 11.2 | 9.4 | . | 24.6 | 67.8 | | 130.3 | 1376.9 | |
| 3.อ.ปากพลี | Pak Phli | 46.7 | 6.5 | | 6.8 | 36.2 | 92.6 | | 188.8 | 1453.7 | |
| 4.จ.ปราจีนบุรี | Prachin Buri* | 38.1 | 0.5 | 17.1 | 11.7 | 1.8 | 116.9 | 3.1 | 189.2 | 1890.6 | +194.2 |
| 5.อ.บ้านสร้าง | Ban Sang | 4.3 | | 10.6 | 35.4 | | 63.9 | | 114.2 | 1148.4 | |
| 6.อ.ศรีมหาโพธิ | Si Maha Phot | 78.8 | 0.8 | 65.3 | 14.5 | 3.8 | 126.7 | | 289.9 | 1455.9 | |
| 7.อ.กบินทร์บุรี | Kabin Buri | 30.4 | 2.1 | 47.8 | 11.3 | 7.9 | 62.7 | | 162.2 | 1523.5 | |
| 8.อ.สระแก้ว | Sakaeo | 38.0 | 18.2 | 3.0 | 18.5 | 43.0 | 61.0 | | 181.7 | 1256.9 | |
| 9.อ.วัฒนานคร | Watthana Nakhon | 48.1 | 32.0 | 11.1 | | 40.4 | 62.4 | | 194.0 | 1464.3 | |
| 10.อ.อรัญประเทศ | Aranyaprathet* | 34.5 | 1.3 | 5.8 | . | 29.4 | 107.0 | T | 198.0 | 1292.9 | + 13.8 |
| 11.จ.ฉะเชิงเทรา | Chachoengsao | 40.2 | | | 7.8 | 27.1 | 40.2 | | 115.3 | 706.1 | -325.8 |
| 12.อ.บ้านโพธิ์ | Ban Pho | 20.9 | 17.8 | | | | | | 38.7 | 844.3 | |
| 13.จ.ชลบุรี | Chon Buri* | 60.7 | 5.7 | 8.5 | | 20.1 | 107.6 | 3.4 | 206.0 | [illegible] | - 88.1 |
| 14.อ.พานทอง | Phan Thong | 82.5 | 7.8 | 10.3 | | | | | 100.6 | 1056.0 | |
| 15.อ.พนัสนิคม | Phanat Nikhom | 28.5 | | | | 20.5 | 37.4 | | 86.4 | .. | |
| 16.อ.บ้านบึง | Ban Bung | 71.2 | 12.4 | 4.1 | | 29.1 | 35.5 | | 152.3 | 905.8 | |
| 17.อ.เกาะสีชัง | Ko Sichang* | 3.9 | 31.0 | 76.1 | | 41.6 | 21.3 | 0.3 | 174.2 | 842.1 | |
| 18.อ.ศรีราชา | Si Racha | | 53.9 | T | | 47.5 | 21.5 | | 122.9 | 917.3 | |
| 19.อ.สัตหีบ | Sattahip* | 3.6 | 20.3 | 55.2 | 0.4 | 70.6 | 59.6 | | 209.7 | 982.8 | +185.2 |
| 20.จ.ระยอง | Rayong* | 9.2 | 6.2 | 7.3 | 8.9 | 7.5 | 24.2 | | 65.3 | 1431.8 | +490.4 |
| 21.อ.บ้านค่าย | Ban Khai | 17.5 | 24.3 | 9.8 | | | | | 51.6 | 1280.7 | |
| 22.อ.แกลง | Klaeng | 8.4 | 20.8 | T | 9.6 | 30.6 | 43.1 | | 112.5 | 843.8 | |

| สถานีฝน | Station | วันที่และจำนวนน้ำฝนเป็นมิลลิเมตร Date and amount of rainfall in m.m. กันยายน September | | | | | | | ฝนรวม มม. Total m.m. | ฝนรวมตั้งแต่ 1 ม.ค. Accumulative rain-fall Since Jan.1 | |
|---|---|---|---|---|---|---|---|---|---|---|---|
| | | 15 | 16 | 17 | 18 | 19 | 20 | 21 | | ฝนจริง Actual | สูง(+)ต่ำ(-) กว่าปกติ Above(+) Below(-) Normal |
| 23.จ.จันทบุรี | Chanthaburi* | 72.7 | 46.5 | 1.5 | 3.0 | 11.3 | 202.5 | 14.5 | 352.0 | 3403.5 | +870.6 |
| 24.อ.ท่าใหม่ | Tha Mai | 71.5 | 38.5 | | | 27.9 | 47.7 | | 185.6 | 2792.8 | |
| 25.อ.มะขาม | Makham | .. | .. | .. | .. | .. | .. | .. | .. | .. | |
| 26.อ.ขลุง | Khlung | | 125.8 | | | 16.4 | 119.6 | | 261.8 | 2779.3 | |
| 27.จ.ตราด | Trat | 8.4 | 48.2 | | 22.2 | 8.4 | 158.8 | | 246.0 | 5219.3 | +2142.5 |
| 28.อ.เขาสมิง | Khao Saming | 57.0 | | | 40.2 | | | | 97.2 | 3587.5 | |
| 29.อ.แหลมงอบ | Laem Ngop* | .. | .. | .. | .. | .. | .. | .. | .. | .. | |
| 30.อ.คลองใหญ่ | Khlong Yai* | 136.1 | 53.8 | 0.4 | 16.8 | 108.2 | 139.7 | | 435.0 | 5519.8 | +1319.0 |
| <u>ภาคใต้</u> | <u>Southern Part</u> | | | | | | | | | | |
| 1.จ.เพชรบุรี | Phetchaburi | | 4.7 | 7.8 | 1.7 | 18.1 | 7.7 | | 40.0 | 749.7 | +127.1 |
| 2.อ.บ้านแหลม | Ban Laem | | 2.3 | 5.2 | 1.3 | 17.0 | 6.2 | | 32.0 | 856.4 | |
| 3.อ.บ้านลาด | Ban Lat | 1.2 | 79.0 | | | 23.5 | 2.6 | | 106.3 | 727.9 | |
| 4.อ.ชะอำ | Cha-am | 5.8 | 30.4 | 67.8 | 1.7 | | | | 105.7 | 547.8 | |
| 5.จ.ประจวบคีรีขันธ์ | Prachuap Khiri Khan* | 0.2 | 24.8 | 9.0 | 19.0 | 2.8 | 0.3 | 0.8 | 56.9 | 947.1 | +305.7 |
| 6.อ.กุยบุรี | Kui Buri | .. | .. | .. | .. | .. | .. | .. | .. | .. | |
| 7.อ.หัวหิน | Hua Hin* | 1.2 | 35.1 | 14.3 | 2.7 | 23.6 | 14.4 | 0.3 | 91.6 | 568.4 | - 59.0 |
| 8.จ.ชุมพร | Chumphon* | 21.0 | 9.4 | 16.2 | 1.3 | 1.0 | 7.4 | | 56.3 | 1403.7 | +122.3 |
| 9.อ.ท่าแซะ | Tha Sae | 9.1 | 9.0 | 7.5 | 12.6 | 9.6 | | | 47.8 | 1551.4 | |
| 10.อ.สวี | Sawi | 3.5 | | 7.3 | | | | | 10.8 | 972.5 | |
| 11.อ.หลังสวน | Lang Suan | 2.6 | | 7.0 | | | | | 9.6 | 1288.4 | |
| 12.จ.สุราษฎร์ธานี | Surat Thani* | T | 16.4 | 1.3 | 0.4 | | | 7.6 | 25.7 | 821.8 | - 0.6 |
| 13.อ.ไชยา | Chaiya | .. | .. | .. | .. | .. | .. | .. | .. | .. | |
| 14.อ.เกาะสมุย | Ko Samui* | | 5.6 | 4.5 | 0.2 | | T | 19.9 | 30.2 | 877.5 | |
| 15.อ.พุนพิน | Phunphin | | 16.1 | | 13.4 | | | | 29.5 | 727.0 | |
| 16.อ.บ้านนาสาร | Ban Na San | | | 35.5 | | | 11.2 | | 46.7 | 1064.5 | |
| 17.จ.นครศรีธรรมราช | Nakhon Si Thammarat* | 0.2 | 3.4 | 1.7 | | | 13.6 | | 18.9 | 608.6 | -619.5 |
| 18.อ.สิชล | Sichon | | 18.6 | 14.0 | 4.4 | | | | 37.0 | 829.9 | |
| 19.อ.ท่าศาลา | Tha Sala | | | 37.2 | | | | | 37.2 | 732.5 | |
| 20.อ.ฉวาง | Chawang | | 5.8 | | 25.2 | 27.0 | 30.2 | | 88.2 | 1116.3 | |
| 21.อ.ทุ่งสง | Thung Song | .. | .. | .. | .. | .. | .. | .. | .. | .. | |
| 22.อ.ร่อนพิบูลย์ | Ron Phibun | .. | .. | .. | .. | .. | .. | .. | .. | .. | |
| 23.อ.ปากพนัง | Pak Phanang | .. | .. | .. | .. | .. | .. | .. | .. | .. | |
| 24.จ.พัทลุง | Phatthalung | .. | .. | .. | .. | .. | .. | .. | .. | .. | |
| 25.อ.เขาชัยสน | Khao Chaison | .. | .. | .. | .. | .. | .. | .. | .. | 866.5 | |
| 26.จ.สงขลา | Songkhla* | | 1.3 | | | 16.7 | | 4.6 | 22.6 | 665.4 | - 90.8 |
| 27.อ.รัตภูมิ | Rattaphum | | | | | | | | 0.0 | 975.5 | |
| 28.อ.หาดใหญ่ | Hat Yai | | | | | | | | 0.0 | .. | |
| 29.อ.สะเดา | Sadao | | | | | | | | 0.0 | 907.4 | |
| 30.จ.ปัตตานี | Pattani* | | 11.2 | 4.1 | | 3.1 | | 3.6 | 22.0 | 750.4 | +181.0 |
| 31.อ.หนองจิก | Nong Chik | | 3.5 | | | | | | 3.5 | .. | |
| 32.อ.ยะหริ่ง | Yaring | | | | | 16.2 | | | 16.2 | .. | |

| สถานีฝน | Station | วันที่และจำนวนน้ำฝนเป็นมิลลิเมตร Date and amount of rainfall in m.m. กันยายน September | | | | | | | ฝนรวม ม.ม. Total m.m. | ฝนรวมตั้งแต่ 1 ม.ค. Accumulative rain-fall Since Jan. 1 | |
|---|---|---|---|---|---|---|---|---|---|---|---|
| | | 15 | 16 | 17 | 18 | 19 | 20 | 21 | | ฝนจริง Actual | สูง(+)ต่ำ(-) กว่าปกติ Above(+) Below(-) Normal |
| 33.อ.ปะนาเระ | Panare | | | | | 15.9 | | | 15.9 | 601.0 | |
| 34.จ.ยะลา | Yala | T | | | | 3.8 | | | 3.8 | .. | .. |
| 35.อ.เบตง | Betong | | | | | | | | 0.0 | 628.5 | |
| 36.อ.บันนังสตา | Bannang Sater | | | 1.6 | | | | | 1.6 | 994.4 | |
| 37.จ.นราธิวาส | Narathiwat* | 3.0 | | | | 9.7 | 26.9 | T | 39.6 | 1055.9 | -289.9 |
| 38.อ.ยี่งอ | Yi-ngo | 15.5 | | | | | | | 15.5 | 704.2 | |
| 39.อ.รือเสาะ | Rengae | | | | | | | | 0.0 | 633.8 | |
| 40.อ.ตากใบ | Tak Bai | | 13.4 | | | | | | 13.4 | 742.9 | |
| 41.จ.ระนอง | Ranong* | 77.5 | 31.0 | 35.0 | 1.7 | 1.8 | 22.1 | 8.2 | 177.3 | 3661.9 | -255.0 |
| 42.อ.กระบุรี | Kra Buri | 58.6 | 28.4 | 43.8 | | | 12.3 | | 143.1 | 2106.3 | |
| 43.จ.พังงา | Phangnga | 21.3 | 19.8 | 30.1 | | | | | 71.2 | 2954.3 | +969.5 |
| 44.อ.กะปง | Kapong | 16.5 | 16.0 | | 35.8 | | | | 98.3 | 3210.9 | |
| 45.อ.ตะกั่วป่า | Takua Pa | 58.9 | 17.3 | 53.3 | 8.3 | 11.4 | | | 149.2 | 2766.1 | |
| 46.อ.ท้ายเหมือง | Thai Muang | 3.4 | 16.1 | 35.6 | | | | | 55.1 | 2335.9 | |
| 47.อ.ตะกั่วทุ่ง | Takua Thung | 21.7 | 23.1 | 79.8 | | 3.5 | | | 128.1 | 2489.7 | |
| 48.จ.ภูเก็ต | Phuket* | | | | 5.6 | 4.0 | T | | 9.6 | 1800.7 | +125.7 |
| 49.สนามบินภูเก็ต | Phuket Air-port* | | 0.6 | 0.3 | 0.2 | 2.4 | 7.9 | | 11.4 | 1879.8 | |
| 50.อ.ถลาง | Thalang | .. | .. | .. | .. | .. | .. | .. | .. | .. | |
| 51.จ.กระบี่ | Krabi | | | | | | | | 0.0 | 1373.8 | .. |
| 52.อ.อ่าวลึก | Ao Luk | 81.4 | | | | | | | 81.4 | .. | |
| 53.อ.คลองท่อม | Khlong Tom | | T | 0.7 | 0.3 | | | | 1.0 | 2116.5 | |
| 54.สนามบินตรัง | Trang Air-port* | T | 2.0 | | | T | T | | 2.0 | 1518.8 | -256.8 |
| 55.อ.สิเกา | Sikao | | 6.5 | 7.4 | 17.4 | | | | 31.3 | 1875.3 | |
| 56.อ.ย่านตาขาว | Yan Ta Khao | | | | | | | | 0.0 | 1320.4 | |
| 57.อ.ปะเหลียน | Palian | | | | | 23.1 | | | 23.1 | 1225.1 | |
| 58.จ.สตูล | Satun | | | | | | | | 0.0 | 1127.1 | -306.3 |
| 59.อ.ทุ่งหว้า | Thung Wa | | | | | 3.0 | | | 3.0 | .. | |
| 60.อ.ละงู | Langu | | | | | | | | 0.0 | 1422.4 | |

| | | | | | |
|---|---|---|---|---|---|
| **หมายเหตุ** | ช่องว่าง | ไม่มีฝนตก | **Remark** | Blank | No rain |
| | * | สถานีตรวจอากาศ | | * | Synoptic Station |
| | T | ฝนเล็กน้อยวัดไม่ได้ | | T | Trace |
| | .. | ไม่มีรายงาน | | .. | No report |

อุณหภูมิสูงสุดและต่ำสุดประจำวันที่ ๑๕ - ๒๑ กันยายน ๒๕๑๒

Daily Max. and Min. Temperature 15 - 21 September 1969

| สถานี | Station | อุณหภูมิสูงสุดและต่ำสุดเป็นองศา ซ. Max. and Min. Temperature in degree C. | | | | | | | เฉลี่ยสูงสุดต่ำสุด Average Max. Min. | เฉลี่ยในสัปดาห์ Weekly Mean | ค่าปกติประจำเดือน Monthly Normal |
|---|---|---|---|---|---|---|---|---|---|---|---|
| | | 15 | 16 | 17 | 18 | 19 | 20 | 21 | | | |
| **ภาคเหนือ** | **Northern Part** | | | | | | | | | | |
| 1.จ.เชียงราย | Chiang Rai | 30.0<br>21.8 | 31.0<br>20.8 | 30.6<br>20.2 | 30.4<br>20.5 | 31.0<br>20.0 | 31.6<br>20.5 | 32.2<br>22.1 | 31.0<br>20.8 | 25.9 | 26.7 |
| 2.จ.แม่ฮ่องสอน | Mae Hong Son | 33.0<br>24.0 | 31.5<br>.. | 30.5<br>22.2 | 33.6<br>21.5 | 33.5<br>22.5 | 33.5<br>22.8 | 32.0<br>23.0 | 32.5<br>22.7 | 27.6 | 26.7 |
| 3.จ.เชียงใหม่ | Chiang Mai | 31.4<br>23.3 | 25.8<br>22.6 | 30.7<br>21.9 | 30.4<br>21.7 | 32.4<br>21.4 | 32.9<br>22.8 | 30.7<br>22.9 | 30.6<br>22.4 | 26.5 | 27.0 |
| 4.จ.น่าน | Nan | 29.6<br>23.0 | 26.7<br>22.3 | 29.4<br>22.3 | 31.9<br>22.4 | 33.2<br>22.8 | 34.0<br>23.0 | 30.6<br>23.1 | 30.8<br>22.7 | 26.8 | 27.6 |
| 5.อ.ท่าวังผา | Tha Wang Pha | 27.7<br>23.0 | 29.7<br>22.5 | 30.1<br>22.8 | 30.7<br>22.8 | 32.0<br>22.0 | 32.8<br>23.0 | 30.6<br>23.0 | 30.5<br>22.7 | 26.6 | .. |
| 6.จ.ลำปาง | Lampang | 30.0<br>22.6 | 26.7<br>20.6 | 29.4<br>22.4 | 30.2<br>22.8 | 32.6<br>22.8 | 32.0<br>23.4 | 31.1<br>22.8 | 30.3<br>22.5 | 26.4 | 27.6 |
| 7.อ.แม่สะเรียง | Mae Sariang | 30.8<br>24.6 | 30.0<br>23.6 | 29.6<br>22.4 | 32.8<br>22.5 | 34.8<br>23.4 | 34.0<br>24.0 | 32.2<br>23.8 | 32.0<br>23.5 | 27.8 | 26.8 |
| 8.จ.แพร่ | Phrae | 23.0 | 26.7<br>21.0 | 22.4 | 30.1<br>22.6 | 32.6<br>24.0 | 33.3<br>23.5 | 30.4<br>23.4 | 30.6<br>22.8 | 26.7 | 27.4 |
| 9.จ.อุตรดิตถ์ | Uttaradit | 32.0<br>22.1 | 25.9<br>20.5 | 29.0<br>20.9 | 30.1<br>21.5 | 33.0<br>21.1 | 34.1<br>21.7 | 30.5<br>22.0 | 30.7<br>21.4 | 26.1 | 28.3 |
| 10.เขื่อนสิริกิติ์ | Sirikit Dam | 32.5<br>23.8 | 25.9<br>22.0 | 27.9<br>22.5 | 31.2<br>22.4 | 33.7<br>22.8 | 33.6<br>22.7 | ..<br>.. | 30.8<br>22.7 | 26.8 | .. |
| 11.จ.ตาก | Tak | 30.6<br>24.2 | 25.6<br>23.0 | 24.7<br>22.0 | 27.8<br>21.8 | 31.3<br>23.0 | 33.7<br>23.0 | 29.4<br>23.1 | 29.0<br>22.9 | 26.0 | 28.2 |
| 12.จ.พิษณุโลก | Phitsanulok | 31.5<br>24.2 | 27.0<br>23.0 | 27.6<br>22.2 | 28.8<br>22.7 | 32.6<br>23.0 | 32.1<br>24.0 | 28.6<br>23.2 | 29.7<br>23.2 | 26.5 | 28.4 |
| 13.อ.แม่สอด | Mae Sot | 24.2<br>23.2 | 27.8<br>23.2 | 23.3<br>22.8 | 30.2<br>21.0 | 32.6<br>22.9 | 33.0<br>21.3 | 28.7<br>22.4 | 28.5<br>22.4 | 25.5 | 26.2 |
| 14.จ.เพชรบูรณ์ | Phetchabun | 30.5<br>24.5 | 27.5<br>22.5 | 26.4<br>21.5 | 26.7<br>22.6 | 23.1 | 32.4<br>23.5 | 26.4<br>.. | 28.3<br>23.0 | 25.7 | 27.3 |
| 15.อ.หล่มสัก | Lom Sak | 23.1<br>23.6 | 25.2<br>22.6 | 24.7<br>21.0 | 27.2<br>22.2 | 31.7<br>22.5 | 23.2 | ..<br>.. | 27.6<br>22.5 | 25.1 | .. |
| 16.อ.วิเชียรบุรี | Wichian Buri | 33.5<br>24.5 | 27.0<br>23.3 | 27.9<br>22.9 | 29.3<br>23.0 | 31.5<br>24.0 | 31.7<br>24.0 | 26.9<br>22.7 | 29.4<br>23.5 | 26.5 | .. |
| **ภาคตะวันออกเฉียงเหนือ** | **Northeastern Part** | | | | | | | | | | |
| 1.จ.หนองคาย | Nong Khai | 25.8<br>21.4 | ..<br>23.3 | ..<br>.. | 31.1<br>.. | 30.2<br>22.9 | 28.3<br>23.6 | 27.9<br>22.7 | 28.7<br>22.8 | 25.8 | .. |
| 2.จ.เลย | Loei | 26.5<br>22.9 | 25.3<br>22.1 | 23.4<br>22.2 | 29.0<br>20.8 | 30.1<br>22.3 | 31.7<br>22.3 | 25.8<br>22.7 | 27.4<br>22.2 | 24.8 | 27.2 |
| 3.จ.อุดรธานี | Udon Thani | 25.2<br>22.5 | 26.9<br>22.3 | 24.5<br>22.0 | 30.4<br>22.0 | 29.8<br>23.0 | 28.9<br>24.3 | 27.4<br>23.0 | 27.5<br>22.7 | 25.1 | 28.0 |
| 4.จ.นครพนม | Nakhon Phanom | 30.2<br>21.1 | 30.5<br>23.5 | 31.3<br>24.3 | 31.2<br>23.6 | 26.7<br>23.6 | 26.4<br>23.5 | 27.9<br>23.2 | 29.2<br>23.3 | 26.3 | 27.0 |
| 5.จ.สกลนคร | Sakon Nakhon | 26.3<br>22.6 | 28.0<br>23.4 | 28.4<br>23.0 | 30.5<br>22.4 | 27.0<br>23.9 | 25.2<br>23.6 | 28.2<br>23.1 | 27.7<br>23.1 | 25.4 | 27.7 |
| 6.อ.มุกดาหาร | Mukdahan | 30.2<br>21.8 | 29.7<br>24.5 | 29.4<br>22.5 | 30.0<br>23.1 | 26.5<br>24.0 | 27.0<br>23.4 | 29.0<br>24.0 | 28.8<br>23.3 | 26.1 | 27.7 |
| 7.จ.ขอนแก่น | Khon Kaen | 26.9<br>23.4 | 27.4<br>22.1 | 25.2<br>21.9 | 29.7<br>22.4 | 30.3<br>23.4 | 29.4<br>24.1 | 28.1<br>23.7 | 28.1<br>23.0 | 25.6 | 28.1 |
| 8.อ.โกสุมพิสัย | Kosum Phisai | 27.8<br>24.6 | 27.4<br>22.3 | 25.9<br>22.6 | 29.8<br>22.4 | 30.0<br>23.6 | 24.4 | ..<br>.. | 28.2<br>23.3 | 25.8 | .. |
| 9.จ.ร้อยเอ็ด | Roi Et | 28.5<br>23.8 | 27.0<br>21.6 | 27.7<br>22.5 | 29.5<br>23.3 | 29.0<br>21.8 | 27.2<br>24.7 | 27.4<br>23.3 | 28.0<br>23.0 | 25.5 | 28.1 |
| 10.จ.ชัยภูมิ | Chaiyaphum | 30.3<br>24.1 | 25.8<br>23.0 | 25.3<br>22.7 | 29.4<br>23.3 | 30.5<br>22.3 | 30.3<br>22.7 | 25.8<br>23.0 | 28.2<br>23.0 | 25.6 | 27.5 |
| 11.จ.อุบลราชธานี | Ubon Ratchathani | 30.8<br>24.9 | 26.7<br>22.2 | 29.8<br>22.4 | 30.5<br>23.1 | 30.0<br>24.0 | 28.8<br>23.5 | 29.6<br>23.8 | 29.5<br>23.4 | 26.5 | 27.8 |
| 12.จ.สุรินทร์ | Surin | 31.8<br>24.4 | 30.2<br>22.5 | 28.2<br>22.8 | 28.0<br>23.5 | 29.3<br>23.3 | 27.0<br>23.8 | 27.5<br>23.2 | 28.9<br>23.4 | 26.2 | 27.9 |
| 13.อ.ท่าตูม | Tha Tum | 28.9<br>24.8 | 28.6<br>22.8 | 26.9<br>23.4 | 29.5<br>23.6 | 24.2 | ..<br>.. | ..<br>.. | 28.5<br>23.8 | 26.2 | .. |
| 14.อ.นางรอง | Nang Rong | 31.6<br>24.4 | 28.5<br>19.6 | 29.2<br>23.2 | 30.5<br>23.8 | 29.9<br>23.7 | 23.4 | ..<br>.. | 29.9<br>23.0 | 26.5 | .. |

| สถานี | Station | อุณหภูมิสูงสุดและต่ำสุดเป็นองศา ซ. Max. and Min. Temperature in degrees C. | | | | | | | เฉลี่ยสูงสุดต่ำสุด Average Max. Min. | เฉลี่ยในสัปดาห์ Weekly Mean | ค่าปกติ* ประจำเดือน Monthly Normal |
|---|---|---|---|---|---|---|---|---|---|---|---|
| | | 15 | 16 | 17 | 18 | 19 | 20 | 21 | | | |
| 15.จ.นครราชสีมา | Nakhon Ratchasima | 31.6<br>24.0 | 28.0<br>22.6 | 28.4<br>22.8 | 31.3<br>22.4 | 30.6<br>22.3 | 29.9<br>22.7 | 28.1<br>22.9 | 29.6<br>22.8 | 26.2 | 28.0 |
| 16.อ.โชคชัย | Chok Chai | 31.2<br>24.2 | 27.1<br>22.4 | 28.4<br>22.9 | 30.4<br>22.4 | 30.2<br>23.0 | 22.9 | .. | 29.5<br>23.0 | 26.3 | .. |
| ภาคกลาง | Central Part | | | | | | | | | | |
| 1.จ.นครสวรรค์ | Nakhon Sawan | 31.8<br>23.0 | 26.7<br>22.5 | 26.8<br>21.5 | 30.3<br>21.0 | 32.6<br>22.6 | 33.0<br>23.0 | 25.3<br>22.0 | 29.5<br>22.2 | 25.9 | 28.7 |
| 2.จ.ลพบุรี | Lop Buri | 32.0<br>25.5 | 27.5<br>24.0 | 28.3<br>24.0 | 30.2<br>22.5 | 30.0<br>22.8 | 30.0<br>23.0 | 26.0<br>22.5 | 29.1<br>23.5 | 26.3 | 28.1 |
| 3.จ.สุพรรณบุรี | Suphan Buri | 32.0<br>25.7 | 25.7<br>24.5 | 26.2<br>23.4 | 30.1<br>23.2 | 28.6<br>24.0 | 30.7<br>23.9 | 27.2<br>23.6 | 28.6<br>24.0 | 26.3 | 28.6 |
| 4.จ.กาญจนบุรี | Kanchanaburi | 32.3<br>24.4 | 30.2<br>24.8 | 30.3<br>24.4 | 32.2<br>23.0 | 29.5<br>22.5 | 32.1<br>22.0 | 24.2 | 31.1<br>23.6 | 27.4 | 28.3 |
| 5.อ.ทองผาภูมิ | Thong Pha Phum | 30.4<br>23.0 | 28.4<br>23.0 | 25.9<br>22.8 | 31.0<br>22.8 | 29.6<br>22.5 | 29.9<br>23.0 | 29.1<br>23.0 | 29.2<br>22.8 | 26.0 | .. |
| 6.สนามบินดอนเมือง | Don Muang Air-port | 31.7<br>24.5 | 31.4<br>23.6 | 27.4<br>24.8 | 31.7<br>23.5 | 30.6<br>23.3 | 31.0<br>23.4 | 29.4<br>22.7 | 30.5<br>23.7 | 27.1 | 28.7 |
| 7.จ.พระนคร | Phra Nakhon | 31.8<br>25.7 | 29.8<br>24.9 | 28.1<br>24.8 | 31.2<br>23.8 | 30.6<br>23.0 | 32.0<br>23.5 | 28.8<br>22.8 | 30.3<br>24.1 | 27.2 | 28.4 |
| 8.ศูนย์วิจัย บางนา | Bang Na | 31.8<br>24.2 | 28.8<br>24.8 | 27.7<br>24.5 | 30.3<br>23.7 | 30.3<br>23.3 | 31.8<br>23.3 | 31.8<br>22.5 | 30.4<br>23.8 | 27.1 | .. |
| ภาคตะวันออก | Eastern Part | | | | | | | | | | |
| 1.จ.ปราจีนบุรี | Prachin Buri | 30.4<br>24.2 | 30.2<br>23.6 | 30.2<br>24.5 | 31.6<br>24.4 | 29.8<br>23.3 | 30.0<br>24.5 | 27.9<br>23.4 | 30.0<br>24.0 | 27.0 | 28.0 |
| 2.อ.กบินทร์บุรี | Kabin Buri | 30.3<br>24.2 | 30.5<br>23.4 | 30.9<br>24.2 | 31.0<br>23.8 | 29.4<br>23.2 | 23.8 | .. | 30.4<br>23.8 | 27.1 | .. |
| 3.อ.อรัญประเทศ | Aranyaprathet | 31.0<br>24.0 | 29.6<br>23.5 | 31.0<br>23.6 | 32.0<br>23.5 | 29.5<br>23.5 | 27.3<br>23.2 | 26.0<br>23.0 | 29.5<br>23.5 | 26.5 | 27.9 |
| 4.จ.ชลบุรี | Chon Buri | 31.0<br>23.4 | 31.7<br>22.5 | 26.0<br>24.1 | 31.3<br>23.4 | 31.5<br>23.7 | 28.7<br>22.6 | 31.0<br>23.1 | 30.2<br>23.3 | 26.8 | 28.2 |
| 5.อ.เกาะสีชัง | Ko Si Chang | 31.4<br>24.9 | 31.0<br>24.4 | 26.4<br>23.9 | 29.2<br>23.6 | 28.3<br>24.8 | 28.4<br>23.2 | 29.8<br>23.6 | 29.2<br>24.0 | 26.6 | 28.7 |
| 6.อ.สัตหีบ | Sattahip | 31.4<br>27.4 | 31.5<br>24.9 | 26.2<br>23.5 | 30.5<br>23.0 | 29.8<br>25.3 | 26.5<br>22.9 | 30.3<br>25.2 | 29.5<br>24.6 | 27.0 | 29.2 |
| 7.จ.ระยอง | Rayong | 30.0<br>.. | 33.0<br>24.0 | 26.5<br>24.0 | 26.2<br>22.8 | 30.2<br>24.0 | 24.2 | .. | 29.2<br>23.8 | 26.5 | .. |
| 8.จ.จันทบุรี | Chanthaburi | 25.6<br>25.4 | 29.5<br>23.5 | 27.8<br>23.0 | 30.5<br>23.0 | 29.3<br>23.8 | 26.5<br>23.5 | 27.4<br>23.7 | 28.1<br>23.7 | 25.9 | 27.3 |
| 9.อ.คลองใหญ่ | Khlong Yai | 26.5<br>24.1 | 26.1<br>22.3 | 28.4<br>22.0 | 30.0<br>21.6 | 29.8<br>22.9 | 24.7<br>23.3 | 27.8<br>23.1 | 27.6<br>22.8 | 25.2 | 26.7 |
| ภาคใต้ | Southern Part | | | | | | | | | | |
| 1.อ.หัวหิน | Hua Hin | 31.4<br>25.5 | 32.1<br>25.5 | 27.8<br>23.3 | 28.6<br>23.0 | 23.5 | 23.4 | 23.9 | 30.0<br>24.0 | 27.0 | 28.4 |
| 2.จ.ประจวบคีรีขันธ์ | Prachuab Khiri Khan | 31.3<br>24.7 | 29.5<br>24.2 | 28.6<br>23.7 | 29.5<br>23.8 | 32.7<br>23.6 | 28.7<br>24.6 | 32.0<br>24.5 | 30.3<br>24.2 | 27.3 | 27.9 |
| 3.จ.ชุมพร | Chumphon | 30.7<br>24.4 | 29.1<br>23.9 | 30.8<br>23.2 | 30.3<br>24.1 | 30.8<br>23.6 | 28.0<br>23.0 | 29.7<br>.. | 29.9<br>24.0 | 27.0 | 27.2 |
| 4.จ.สุราษฎร์ธานี | Surat Thani | 29.6<br>23.6 | 31.2<br>23.6 | 32.9<br>23.3 | 31.7<br>23.4 | 32.3<br>24.3 | 31.7<br>24.2 | 33.0<br>23.7 | 31.8<br>23.7 | 27.8 | 27.8 |
| 5.อ.เกาะสมุย | Ko Samui | 29.7<br>25.2 | 31.0<br>26.1 | 32.6<br>24.8 | 28.7<br>24.4 | 30.4<br>25.2 | 29.0<br>25.1 | 31.6<br>26.0 | 30.4<br>25.3 | 27.9 | .. |
| 6.จ.นครศรีธรรมราช | Nakhon Si Thammarat | 33.3<br>23.2 | 33.6<br>22.6 | 32.8<br>21.9 | 32.6<br>23.7 | 33.9<br>23.3 | 33.3<br>24.5 | 33.9<br>22.5 | 33.3<br>23.1 | 28.2 | 27.9 |
| 7.จ.สงขลา | Songkhla | 35.5<br>23.8 | 34.1<br>23.0 | 33.1<br>23.3 | 32.6<br>23.5 | 34.0<br>23.4 | 33.2<br>23.5 | 32.8<br>23.2 | 33.6<br>23.4 | 28.5 | 28.3 |
| 8.จ.ปัตตานี | Pattani | 33.4<br>23.7 | 33.4<br>23.0 | 31.8<br>23.5 | 32.9<br>22.9 | 30.3<br>23.5 | 32.9<br>23.5 | 32.7<br>23.6 | 32.5<br>23.4 | 28.0 | .. |
| 9.จ.นราธิวาส | Narathiwat | 32.7<br>22.9 | 32.6<br>23.0 | 31.2<br>24.2 | 33.0<br>23.7 | 33.8<br>23.7 | 32.0<br>22.9 | 30.9<br>23.5 | 32.3<br>23.4 | 27.9 | 26.3 |
| 10.จ.ระนอง | Ranong | 28.5<br>22.5 | 28.5<br>23.0 | 30.8<br>23.3 | 28.8<br>22.6 | 31.1<br>22.9 | 29.9<br>24.4 | 29.2<br>23.4 | 29.5<br>23.2 | 26.4 | 26.3 |
| 11.จ.ภูเก็ต | Phuket | 31.0<br>24.5 | 32.0<br>26.4 | 31.5<br>26.0 | 31.0<br>25.0 | 30.0<br>23.5 | 32.0<br>24.0 | 31.5<br>23.7 | 31.3<br>24.7 | 28.0 | 27.5 |
| 12.สนามบินภูเก็ต | Phuket Air-port | 29.0<br>25.2 | 30.3<br>26.5 | 30.5<br>26.3 | 31.0<br>24.6 | 31.0<br>26.2 | 31.0<br>25.8 | 30.6<br>23.0 | 30.5<br>25.4 | 28.0 | 27.3 |
| 13.สนามบินตรัง | Trang Air-port | 32.2<br>23.4 | 32.5<br>23.7 | 32.1<br>23.5 | 32.6<br>23.6 | 33.1<br>23.9 | 32.5<br>24.3 | 32.8<br>23.6 | 32.5<br>23.7 | 28.1 | 27.2 |

แก้ไขเพิ่มเติมรายงานอากาศประจำสัปดาห์ฉบับที่ ๓๗/๒๕๑๒ เนื่องจากได้รับรายงานภายหลัง

Correction in weekly weather report No. 37/1969 for late report rainfall data

| สถานีฝน | Station | วันที่และจำนวนน้ำฝนเป็นมิลลิเมตร Date and amount of rainfall in m.m. กันยายน September | | | | | | | ฝนรวม มม. Total m.m. | ฝนรวมตั้งแต่ 1 ม.ค. Accumulative rain-fall Since Jan.1 | |
|---|---|---|---|---|---|---|---|---|---|---|---|
| | | 8 | 9 | 10 | 11 | 12 | 13 | 14 | | ฝนจริง Actual | สูง(+)ต่ำ(-)กว่าปกติ Above(+) Below(-) Normal |
| **ภาคเหนือ** | **Northern Part** | | | | | | | | | | |
| 4.อ.เชียงของ | Chiang Khong | | | | | | | 20.0 | 20.0 | 1533.4 | |
| 6.อ.แม่สรวย | Mae Suai | | | | | | | 11.9 | 45.8 | 1025.1 | |
| 7.อ.เทิง | Theong | | | | | | | 73.2 | 68.4 | 1132.4 | |
| 8.อ.เชียงคำ | Chiang Kham | | | | | | | 15.5 | 34.9 | 1118.9 | |
| 9.อ.พาน | Phan | | | | | | | 5.4 | 57.4 | 893.0 | |
| 10.อ.แม่ใจ | Mae Chai | | | | | | | 1.1 | 5.5 | 742.0 | |
| 15.อ.ขุนยวม | Khun Yuam | | | | | | | 28.0 | 58.0 | 1266.9 | |
| 22.อ.สันทราย | San Sai | | | | | T | | 3.8 | 39.0 | 936.8 | |
| 23.อ.ดอยสะเก็ด | Doi Saket | | | | | | | 4.2 | 4.2 | 690.4 | |
| 24.อ.สันกำแพง | San Kamphaeng | | | | | | | 13.4 | 13.4 | 479.5 | |
| 25.อ.ฮางดง | Hang Dong | | | | | | | 41.9 | 42.4 | 706.0 | |
| 26.อ.สารภี | Saraphi | | | | | | | 40.8 | 61.8 | 648.1 | |
| 27.อ.สันป่าตอง | San Pa Tong | | | | | | | 35.5 | 35.5 | 657.6 | |
| 28.อ.จอมทอง | Chom Thong | | | | | | | 60.1 | 60.1 | 733.6 | |
| 29.อ.ฮอด | Het | | | | | | | 13.5 | 52.3 | 809.7 | |
| 30.จ.ลำพูน | Lamphun | | | | | | | 25.9 | 29.3 | 813.5 | .. |
| 34.อ.งาว | Ngao | | | | | | | 25.7 | 25.7 | .. | |
| 36.อ.เกาะคา | Ko Kha | | | | | | | 8.2 | 23.8 | 811.2 | |
| 37.อ.สบปราบ | Sop Prap | | | | | | | 10.3 | 54.6 | 1115.2 | |
| 38.อ.เถิน | Thoen | | | | | | | 34.2 | 34.2 | 773.6 | |
| 39.อ.แม่พริก | Mae Phrik | | | | | | | 20.8 | 26.5 | 755.6 | |
| 43.อ.เด่นชัย | Den Chai | | | | | | | 15.3 | 15.3 | 837.8 | |
| 45.อ.ทุ่งช้าง | Thung Chang | | | | | | | 30.5 | 40.8 | 961.8 | |
| 47.อ.ปัว | Pua | | | | | | | 3.5 | 15.3 | 1227.0 | |
| 48.อ.สา | Sa | | 84.0 | | | | | 28.4 | 112.4 | .. | |
| 49.อ.นาน้อย | Na Noi | | | | | | | 45.7 | 45.7 | .. | |
| 51.อ.ฟักทา | Fak Tha | | | | | 3.0 | 16.7 | 14.7 | 34.4 | .. | |
| 52.อ.น้ำปาด | Nam Pat | | | | | 8.9 | 7.3 | 9.5 | 34.4 | 917.4 | |
| 54.อ.ท่าปลา | Tha Pla | | | | | 39.0 | 5.7 | 11.6 | 56.5 | 884.1 | |
| 55.อ.ลับแล | Laplae | | | | | | | 14.3 | 30.8 | 1035.1 | |
| 57.อ.บ้านตาก | Ban Tak | | | | | | 27.8 | 14.8 | 46.8 | 833.5 | |
| 61.อ.สวรรคโลก | Sawankhalok | | | | | | | 34.5 | 88.9 | 911.1 | |
| 62.อ.กงไกรลาศ | Kong Krailat | | | | | | | 6.7 | 6.7 | .. | |
| 65.อ.วังทอง | Wang Thong | | | | | | | 0.1 | 0.1 | 978.0 | |
| 66.อ.บางกระทุ่ม | Bang Kratum | | | | | | | 31.1 | 31.1 | 1168.9 | |
| 67.จ.กำแพงเพชร | Kamphaeng Phet | | | | | | | 14.4 | 14.4 | 825.4 | +289.9 |
| 68.อ.คลองขลุง | Khlong Khlung | | | | | | | 70.2 | 70.2 | 911.7 | |

| สถานีฝน | Station | วันที่และจำนวนน้ำฝนเป็นมิลลิเมตร Date and amount of rainfall in m.m. กันยายน September 8 | 9 | 10 | 11 | 12 | 13 | 14 | ฝนรวม มม. Total m.m. | ฝนรวมตั้งแต่ 1 ม.ค. Accumulative rain-fall Since Jan.1 ฝนจริง Actual | สูง(+)ต่ำ(-)กว่าปกติ Above(+) Below(-) Normal |
|---|---|---|---|---|---|---|---|---|---|---|---|
| 69.อ.ชานุวรลักษบุรี | Khanu Weralaksaburi | | | | | | | 16.4 | 16.4 | 990.4 | |
| 71.อ.สามงาม | Sam Ngam | | | | | | | 32.0 | 32.0 | 827.1 | |
| 76.อ.หลมเก่า | Lom Kao | | | | | | | 83.2 | 83.2 | 877.7 | |
| 77.อ.หลมสัก | Lom Sak | | | | | | | 17.3 | 18.3 | 605.4 | |
| <u>ภาคตะวันออกเฉียงเหนือ</u> | <u>Northeastern Part</u> | | | | | | | | | | |
| 2.อ.เชียงคาน | Chiang Khan | | | | | | | 13.1 | 20.8 | 1011.2 | |
| 7.อ.ศรีเชียงใหม่ | Si Chiang Mai | | | | | | | 64.4 | 122.4 | 1286.3 | |
| 8.อ.โพนพิสัย | Phon Phisai | | | | | | | 22.5 | 53.5 | 1375.0 | |
| 9.อ.ท่าบ่อ | Tha Bo | | | | | | | 22.0 | 138.4 | 1139.8 | |
| 11.อ.เพ็ญ | Phen | | | | | | | 22.1 | 71.7 | 1334.4 | |
| 14.อ.วานรนิวาส | Wanon Niwat | | | | | | | 106.7 | 106.7 | 1209.8 | |
| 15.อ.สว่างแดนดิน | Sawang Daen Din | | | | | | | 9.0 | 29.4 | .. | |
| 16.อ.พรรณานิคม | Phanna Nikhom | | | | | 22.8 | | 59.5 | 100.6 | 1580.1 | |
| 18.อ.บ้านแพง | Ban Phaeng | | | | | | | 28.2 | 35.5 | 2673.9 | |
| 19.อ.ท่าอุเทน | Tha Uten | | | | | | | 7.2 | 43.2 | 1479.1 | |
| 20.อ.นาแก | Na Kae | | | | | | | 25.2 | 25.2 | 1574.1 | |
| 21.อ.ธาตุพนม | That Phanom | | | | | | | 23.5 | 23.5 | 1600.5 | |
| 23.จ.กาฬสินธุ์ | Kalasin | | | | | | | 38.2 | 41.6 | 1250.7 | + 39.5 |
| 24.อ.ยางตลาด | Yang Talat | | | | | | | 15.7 | 62.8 | 1098.0 | |
| 25.อ.สหัสขันธ์ | Sahatsakham | | | | | | | 21.8 | 21.8 | 948.5 | |
| 26.อ.กมลาไสย | Kamalasai | | | | | | | 16.4 | 22.6 | 1406.1 | |
| 30.อ.อาจสามารถ | At Samat | | | | | | | 86.5 | 99.0 | 1207.7 | |
| 31.อ.เสลภูมิ | Selaphum | | | | | | | 22.5 | 77.0 | 974.2 | |
| 32.อ.จตุรพักตรพิมาน | Chaturaphak Phiman | | | | | | | 20.0 | 20.0 | 731.2 | |
| 33.อ.เกษตรวิสัย | Kaset Wisai | | | | | | | 117.2 | 141.9 | 1074.8 | |
| 35.อ.สุวรรณภูมิ | Suwannaphum | | | | | | | 3.8 | 3.8 | 1241.3 | |
| 36.จ.มหาสารคาม | Maha Sarakham | | | | | | | 9.7 | 12.8 | 1252.4 | +249.5 |
| 37.อ.โกสุมพิสัย | Kosum Phisai | | | | | | | 3.8 | 50.9 | 1318.8 | |
| 39.อ.พยัคฆภูมิพิสัย | Phayakkhaphum Phisai | | | | | | | 142.7 | 199.0 | 1101.5 | |
| 41.อ.ภูเวียง | Phu Wiang | | | | | | | 57.2 | 62.8 | 990.6 | |
| 42.อ.ชุมแพ | Chum Phae | | | | | | | 3.0 | 6.0 | 860.5 | |
| 43.อ.มัญจาคีรี | Mancha Khiri | | | | | | | 19.2 | 93.0 | 847.9 | |
| 44.อ.ชนบท | Chonnabot | | | | | | | 85.5 | 96.7 | 1016.7 | |
| 45.อ.บ้านไผ่ | Ban Phai | | | | | | | 23.7 | 70.7 | 974.7 | |
| 48.อ.ภูเขียว | Phu Khieo | | | | | | | 6.5 | 12.0 | 752.6 | |
| 49.อ.คอนสวรรค์ | Khon Sawan | | | | | | | 4.1 | 16.7 | 981.4 | |
| 53.อ.บัวใหญ่ | Bua Yai | | | | | | | 7.3 | 58.3 | 884.6 | |
| 54.อ.ชง | Khong | | | | | | | 40.2 | 42.7 | 1081.5 | |
| 56.อ.โนนไทย | Non Thai | | | | | | | 9.8 | 55.5 | 983.8 | |
| 57.อ.โนนสูง | Non Sung | | | | | | | 4.0 | 4.0 | 558.8 | |

| สถานีฝน | Station | วันที่และจำนวนน้ำฝนเป็นมิลลิเมตร Date and amount of rainfall in m. m. กันยายน September | | | | | | | ฝนรวม มม. Total m. m. | ฝนรวมตั้งแต่ 1 ม.ค. Accumulative rain-fall Since Jan. 1 | |
|---|---|---|---|---|---|---|---|---|---|---|---|
| | | 8 | 9 | 10 | 11 | 12 | 13 | 14 | | ฝนจริง Actual | สูง(+)ต่ำ(-) กว่าปกติ Above(+) Below (-) Normal |
| 58.อ.พิมาย | Phimai | | | | | | | 25.2 | 40.2 | 1022.4 | |
| 59.อ.สีคิ้ว | Sikhiu | | | | | | | 18.2 | 70.4 | .. | |
| 60.อ.สูงเนิน | Sung Noen | | | | | | | 19.5 | 19.5 | 705.6 | |
| 61.อ.ปักธงชัย | Phak Thong Chai | | | | | | | 1.3 | 52.4 | 780.2 | |
| 62.อ.โชคชัย | Chok Chai | | | | | | | 3.9 | 18.6 | 717.3 | |
| 65.อ.พุทไธสง | Phutthaisong | | | | | | | 70.5 | 175.3 | 1227.4 | |
| 66.อ.สตึก | Satuk | | | | | | | 3.2 | 33.7 | 906.3 | |
| 67.อ.ลำปลายมาศ | Lam Plai Mat | | | | | | | 55.3 | 55.3 | 939.0 | |
| 68.อ.นางรอง | Nang Rong | | | | | | | 7.2 | 14.9 | 908.1 | |
| 74.อ.สังขะ | Sangkha | | | | | | | 9.1 | 42.7 | 781.7 | |
| 79.อ.ขุขันธ์ | Khukhan | | | | | | | 35.6 | 96.3 | 886.5 | |
| 82.อ.เขมราฐ | Khemarat | | | | | | | 20.0 | 20.0 | 1231.7 | |
| 83.อ.อำนาจเจริญ | Amnat Charoen | | | | | | | 25.0 | 25.0 | 1189.1 | |
| 84.อ.ยะโสธร | Yasothon | | | | | | | 15.2 | 113.0 | 1419.4 | |
| 89.อ.โขงเจียม | Khong Chiam | | | | | | | 1.0 | 2.3 | 1644.4 | |
| <u>ภาคกลาง</u> | <u>Central Part</u> | | | | | | | | | | |
| 4.อ.ลาดยาว | Lat Yao | | | | | | | 21.1 | 21.1 | 739.3 | |
| 11.อ.หนองฉาง | Nong Chang | | | | | | | 16.3 | 16.3 | 995.3 | |
| 12.อ.ทัพทัน | Thab Than | | | | | | | 1.5 | 4.2 | 777.4 | |
| 20.อ.บางระจัน | Bang Rachan | | | | | | | 1.2 | 1.2 | 722.5 | |
| 34.อ.สองพี่น้อง | Song Phi Nong | | | | | | | 15.6 | 19.8 | .. | |
| 41.อ.พระพุทธบาท | Phra Phutthabat | | | | | | | 5.2 | 16.6 | .. | |
| 42.อ.บ้านหมอ | Ban Mo | | | | | | | 10.3 | 25.5 | 974.1 | |
| 43.อ.หนองแค | Nong Khae | | | | | | | 15.3 | 130.3 | 989.2 | |
| 44.อ.แก่งคอย | Kaeng Khoi | | | | | | | 3.8 | 7.9 | 1148.6 | |
| 45.จ.พระนครศรีอยุธยา | Ayutthaya | | | | | | | 7.8 | 15.1 | .. | |
| 46.อ.ท่าเรือ | Tha Rua | | | | | | | 1.4 | 9.8 | 1128.5 | |
| 48.อ.บางบาล | Bang Ban | | | | | 23.4 | | | 23.4 | 594.7 | |
| 49.อ.บางไทร | Bang Sai | | | | | 4.6 | | 9.0 | 13.6 | 768.5 | |
| 50.อ.เสนา | Sena | | | | | | | 40.3 | 44.3 | .. | |
| 51.อ.บางปะอิน | Bang Pa-in | | | | | 1.1 | 1.7 | | 4.1 | 622.8 | |
| 53.อ.ธัญบุรี | Thanyaburi | | | | | | | 35.7 | 53.3 | 793.0 | |
| 54.อ.รังสิต | Rangsit | | | | | | | 51.4 | 55.7 | 819.3 | |
| 55.จ.นนทบุรี | Nonthaburi | | | | | | | 17.6 | 17.6 | 783.3 | -151.6 |
| 57.จ.ธนบุรี | Thon Buri | | | 3.8 | 0.4 | | 16.7 | 1.2 | 22.1 | 860.9 | - 52.5 |
| 58.อ.บางขุนเทียน | Bang Khun Thian | | | | | | 1.1 | 7.3 | 24.5 | 619.0 | |
| 59.อ.ตลิ่งชัน | Taling Cham | | | | | | | 11.1 | 18.1 | 431.0 | |
| 63.อ.มีนบุรี | Minburi | | | | | | | 3.4 | 9.7 | 775.1 | |
| 64.อ.ลาดกระบัง | Lat Krabang | | | | | | | 8.4 | 17.9 | 876.2 | |
| 67.เมืองปิลอก | Pilok | | | | | 17.4 | 23.0 | 47.2 | 133.2 | 2984.5 | |

| สถานีฝน | Station | วันที่และจำนวนน้ำฝนเป็นมิลลิเมตร Date and amount of rainfall in m.m. กันยายน September | | | | | | | ฝนรวม มม. Total m.m. | ฝนรวมตั้งแต่ 1 ม.ค. Accumulative rain-fall Since Jan.1 | |
|---|---|---|---|---|---|---|---|---|---|---|---|
| | | 8 | 9 | 10 | 11 | 12 | 13 | 14 | | ฝนจริง Actual | สูง(+)ต่ำ(-) กว่าปกติ Above(+) Below(-) Normal |
| 73.อ.พนมทวน | Phanom Thuan | | | | | | | 18.2 | 49.0 | .. | |
| 80.อ.บานโป่ง | Ban Pong | | | | | | | 7.0 | 7.0 | .. | |
| 87.จ.สมุทรสาคร | Samut Sakhon | | | | | | | 4.8 | 4.8 | 583.4 | -401.8 |
| 88.จ.สมุทรปราการ | Samut Prakan | | | | | | | 24.5 | 38.6 | 798.4 | -351.0 |
| 90.อ.บางพลี | Bang Phli | | | | | | | 20.5 | 40.8 | 1004.9 | |
| <u>ภาคตะวันออก</u> | <u>Eastern Part</u> | | | | | | | | | | |
| 1.จ.นครนายก | Nakhon Nayok | | | | | | | 36.6 | 201.2 | 1561.3 | -120.3 |
| 3.อ.ปากพลี | Pak Phli | | | | | | | 34.8 | 60.9 | 1264.9 | |
| 5.อ.บานสราง | Ban Sang | | | | | | | 17.5 | 60.1 | 1034.2 | |
| 7.อ.กบินทรบุรี | Kabin Buri | | | | | | | 2.7 | 5.4 | 1361.3 | |
| 9.อ.วัฒนานคร | Watthana Nakhon | | | | | | | 3.6 | 142.9 | 1270.3 | |
| 12.อ.บานโพธิ์ | Ban Pho | | | | | | | 9.4 | 9.4 | 805.6 | |
| 14.อ.พานทอง | Phan Thong | | | | | 15.1 | | | 15.1 | 955.4 | |
| 15.อ.พนัสนิคม | Phanat Nikhom | | | | | | | 26.7 | 26.7 | .. | |
| 16.อ.บานบึง | Ban Bung | | | | | | 11.2 | 17.0 | 36.5 | 753.5 | |
| 18.อ.ศรีราชา | Si Racha | | | | | | | 20.5 | 20.5 | 848.4 | |
| 20.จ.ระยอง | Rayong | | | | | | | 0.9 | 49.6 | 1367.4 | +471.8 |
| 22.อ.แกลง | Klaeng | | | | | | | 1.8 | 87.4 | 731.3 | |
| 24.อ.ทาใหม | Tha Mai | | | | | | | 68.6 | 219.9 | 2607.2 | |
| 26.อ.ขลุง | Khlung | | | | | | | 1.3 | 296.4 | 2517.5 | |
| 27.จ.ตราด | Trat | | | | | | | 8.4 | 442.0 | 4981.7 | +2078.4 |
| 28.อ.เขาสมิง | Khao Saming | | | | | 201.0 | 25.0 | 12.5 | 371.2 | 3490.3 | |
| <u>ภาคใต</u> | <u>Southern Part</u> | | | | | | | | | | |
| 10.อ.สวี | Sawi | | | | | | | 5.8 | 60.0 | 961.7 | |
| 11.อ.หลังสวน | Lang Suan | | | | | | | 8.1 | 66.3 | 1278.8 | |
| 15.อ.ชุมพิน | Phunphin | | | | | | | 15.0 | 49.6 | 697.5 | |
| 16.อ.บานนาสาร | Ban Na San | | | | | | | 18.4 | 94.0 | 1017.8 | |
| 20.อ.ถวาง | Chawang | | | | | | | 13.2 | 94.7 | 1028.1 | |
| 43.จ.พังงา | Phangnga | | | | | | | 33.8 | 446.1 | 2916.9 | +1027.8 |
| 44.อ.กะปง | Kapong | | | | | | 70.8 | 171.5 | 673.2 | 3112.6 | |
| 45.อ.ตะกั่วปา | Takua Pa | | | | | | | 177.8 | 564.4 | 2616.9 | |
| 46.อ.ทายเหมือง | Thai Muang | | | | | | | 15.5 | 239.4 | 2280.8 | |
| 47.อ.ตะกั่วทุง | Takua Thung | | | | | | | 34.5 | 327.4 | 2364.6 | |
| 51.จ.กระบี่ | Krabi | | | | | | | 85.0 | 145.0 | 1458.8 | |
| 53.อ.คลองทอม | Khlong Tom | | | | | | | 15.8 | 127.3 | 2125.5 | |
| 55.อ.ลิเกา | Sikao | | | | | | | 1.4 | 40.9 | 1844.0 | |
| 56.อ.บานตาขาว | Yan Ta Khao | | | | | | | 15.6 | 43.8 | 1320.4 | |

พิมพ์ที่ ร.พ. กรมอุตุนิยมวิทยา สำนักนายกรัฐมนตรี

บางกะปิ พระนคร

นาวาโท ชำรง กิติสิน ผู้พิมพ์โฆษณา 2512

# กรมอุตุนิยมวิทยา สำนักนายกรัฐมนตรี

รายงานอากาศประจำสัปดาห์ ระหว่างวันที่ ๒๒ – ๒๘ กันยายน ๒๕๑๒

และ

การคาดหมายลักษณะอากาศ ระหว่างวันที่ ๒๙ กันยายน – ๕ ตุลาคม ๒๕๑๒

ฉบับที่ ๓๙/๒๕๑๒

พลเรือโท สนิธ เวสารัชชานนท์

อธิบดีกรมอุตุนิยมวิทยา

ATMOSPHERIC SCIENCES
LIBRARY
OCT 7 1969
E. S. S. A.
U. S. Dept. of Commerce

# METEOROLOGICAL DEPARTMENT

## OFFICE OF THE PRIME MINISTER

**BANGKOK THAILAND**

**WEEKLY WEATHER REPORT**

**DURING THE PERIOD 22 – 28 SEPTEMBER 1969**

**AND**

**WEATHER OUTLOOK**

**DURING 29 SEPTEMBER – 5 OCTOBER 1969**

No. 39/1969

**Sanit Vesa – rajananda**

**Vice Admiral, Director General**

## การคาดหมายลักษณะอากาศใน ๗ วันข้างหน้า
## ตั้งแต่วันที่ ๒๙ กันยายน – ๕ ตุลาคม ๒๕๑๒

### ลักษณะทั่วไป

บริเวณความกดอากาศสูงในประเทศจีนตอนเหนือมีกำลังแรงขึ้นและแผ่ลงมาทางใต้ทั้งนี้จะทำให้ร่องมรสุมที่พาดกลุ่มประเทศไทยมีกำลังแรงขึ้นอีก จึงคาดว่าปริมาณน้ำฝนจะมีมากขึ้นในสัปดาห์นี้

| | |
|---|---|
| ภาคเหนือ<br>ภาคตะวันออกเฉียงเหนือ<br>ภาคกลาง<br>ภาคตะวันออก<br>อ่าวไทย ฝั่งตะวันออก | จะมีฝนหรือฝนฟ้าคะนองกระจายเป็นแห่ง ๆ ในตอนต้นสัปดาห์ แต่ในตอนกลางและปลายสัปดาห์จะมีปริมาณมากขึ้น |
| อ่าวไทย ฝั่งตะวันตก | ตลอดสัปดาห์จะมีฝนหรือฝนฟ้าคะนองกระจายเป็นแห่ง ๆ |
| ภาคใต้ ฝั่งตะวันตก | ตลอดสัปดาห์จะมีฝนเกือบทั่วไป |
| พระนคร และ ธนบุรี | จะมีฝนหรือฝนฟ้าคะนองกระจายเป็นแห่ง ๆ ในตอนต้นสัปดาห์ แต่ในตอนกลางและปลายสัปดาห์จะมีปริมาณมากขึ้น |

กรมอุตุนิยมวิทยา
๒๙ ก.ย.๑๒

## Weather Outlook for the next seven days
## From 29 September --5 October 1969

### General Situation

The high pressure area over the northern China mainland has intensified and spread to the south. This condition will cause the strengthening of the monsoon trough. It is expected that substantial rain will be experienced during the week.

| | |
|---|---|
| Northern Part:<br>Northeastern Part:<br>Central Part:<br>Eastern Part:<br>Gulf of Thailand, East Coast: | Scattered showers or thundershowers while substantial falls in the middle and the end of the week. |
| Gulf of Thailand, West Coast: | Throughout the week scattered showers or thundershowers. |
| Southern Thailand, West Coast: | Throughout the week almost widespread rainshowers. |
| Phra Nakhon & Thonburi: | Scattered showers or thundershowers while substantial falls in the middle and the end of the week. |

Meteorological Department
29 / 9 / 1969

## สรุปลักษณะอากาศทั่วไปในรอบสัปดาห์
## ตั้งแต่วันที่ ๒๒ – ๒๘ กันยายน ๒๕๑๒

๑. ในระหว่างสัปดาห์ร่องมรสุมที่พาดผ่านตอนบนของประเทศไทยได้อ่อนกำลังลงมากและสิ้นความกดอากาศสูงจากมหาสมุทรอินเดียได้ปกคลุมประเทศไทย ปรากฏว่ามีหย่อมความกดอากาศต่ำปกคลุมอยู่ในทะเลจีนใต้ ลักษณะเช่นนี้ทำให้ในบริเวณตอนบนของประเทศไทยมีฝนลดน้อยลงอย่างชัดเจน โดยมีฝนเพียงเล็กน้อยถึงปานกลางเป็นแห่ง ๆ ส่วนมากในด้านตะวันออกของประเทศ เว้นแต่ในภาคเหนือซึ่งในวันแรกของสัปดาห์ยังคงมีฝนเกือบทั่วไปเนื่องจากยังได้รับอิทธิพลของพายุดีเปรสชั่นที่ได้เคลื่อนผ่านจังหวัดแม่ฮ่องสอนเข้าสู่พม่าในวันสุดสัปดาห์แล้ว สำหรับในภาคใต้มีฝนเล็กน้อยถึงปานกลางกระจายโดยมีฝนหนักเป็นบางแห่งแต่ปริมาณของฝนโดยทั่วไปค่อนข้างน้อย

๒. ในระหว่างสัปดาห์ ปริมาณฝนสูงสุดประจำวันที่ตรวจวัดได้ในภาคต่าง ๆ ของประเทศไทยมีดังนี้.–

| | | | | | |
|---|---|---|---|---|---|
| ภาคเหนือ | ๖๑.๒ มม. | ที่ อ.บ้านตาก | จ.ตาก | เมื่อวันที่ ๒๒ | ก.ย. |
| ภาคตะวันออกเฉียงเหนือ | ๙๙.๐ " | ที่ อ.บรบือ | จ.มหาสารคาม | " ๒๗ | " |
| ภาคกลาง | ๕๙.๓ " | ที่ อ.บ้านไร่ | จ.อุทัยธานี | " ๒๒ | " |
| ภาคตะวันออก | ๓๙.๕ " | ที่ อ.ท่าใหม่ | จ.จันทบุรี | " ๒๗ | " |
| ภาคใต้ | ๖๗.๗ " | ที่ อ.ท้ายเหมือง | จ.พังงา | " ๒๒ | " |

กรมอุตุนิยมวิทยา

๒๙ ก.ย.๑๒

## General Situation

## Period 22 - 28 September 1969

1. During the week, the monsoon trough over the Upper Thailand was very weak and the ridge of high pressure from the Indian Ocean covered Thailand while the low cell was located in the South China Sea. Rainfall over the Upper Thailand was markedly ceased throughout the week by this weather situation. Only isolated ligh to moderate rainshowers occurred mostly in the eastern portion of the country exce for the northern part which almost widespread rains still occurred in the first da of the week affected by the tropical depression which moved from Mae Hong Son to Burma at the last weekend. Scattered light to moderate rains with local heavy fal occurred in the Southern Thailand but the amount was rather small in general.

2. During the week the heaviest rainfalls in various parts of Thailand were as follows:-

| | | | | |
|---|---|---|---|---|
| Northern Part | 61.2 mm. | at Ban Tak | on 22 | Sept. |
| Northeastern Part | 99.0 " | at Borabu | " 27 | " |
| Central Part | 59.3 " | at Ban Rai | " 22 | " |
| Eastern Part | 39.5 " | at Tha Mai | " 27 | " |
| Southern Part | 67.7 " | at Thai Muang | " 22 | " |

Meteorological Department
29 / 9 / 1969

## ข่าวอากาศเพื่อการเกษตรประจำสัปดาห์

เมื่อวันที่ ๒๒ - ๒๘ กันยายน มีลักษณะอากาศซึ่งพอสรุปได้ดังต่อไปนี้:-

๑. ในระหว่างสัปดาห์ร่องมรสุมที่พาดผ่านตอนบนของประเทศไทยได้อ่อนกำลังลงมาก และลิ่มความกดอากาศสูงจากมหาสมุทรอินเดียได้ปกคลุมประเทศไทย ปรากฏว่ามีหย่อมความกดอากาศต่ำปกคลุมอยู่ในทะเลจีนใต้ ลักษณะเช่นนี้ทำให้ในบริเวณตอนบนของประเทศไทยมีฝนลดน้อยลงอย่างชัดเจน โดยมีฝนเพียงเล็กน้อยถึงปานกลางเป็นแห่ง ๆ ส่วนมากในด้านตะวันออกของประเทศ เว้นแต่ในภาคเหนือซึ่งในวันแรกของสัปดาห์ยังคงมีฝนเกือบทั่วไปเนื่องจากยังได้รับอิทธิพลของพายุดีเปรสชั่นที่ได้เคลื่อนผ่านจังหวัดแม่ฮ่องสอน เข้าสู่พม่าในวันสุดสัปดาห์ที่แล้ว สำหรับในภาคใต้มีฝนเล็กน้อยถึงปานกลางกระจายโดยมีฝนหนักเป็นบางแห่งแต่ปริมาณของฝนโดยทั่วไปค่อนข้างน้อย

**ข้อควรทราบ**

ตั้งแต่ต้นเดือนตุลาคมถึงประมาณกลางเดือนตุลาคมฝนจะเบาบางลงมากในภาคเหนือและภาคตะวันออกเฉียงเหนือของประเทศไทย กลุ่มฝนส่วนใหญ่จะไปตกทางภาคใต้และทางตะวันออกของอ่าวไทย ดังนั้นกสิกรในภาคเหนือและภาคตะวันออกเฉียงเหนือจึงควรระมัดระวังการใช้น้ำ เก็บกักน้ำไว้สำหรับใช้ในการเกษตรในโอกาสต่อไป.

กองอากาศเกษตร กรมอุตุนิยมวิทยา

๒๙ กันยายน ๒๕๑๒

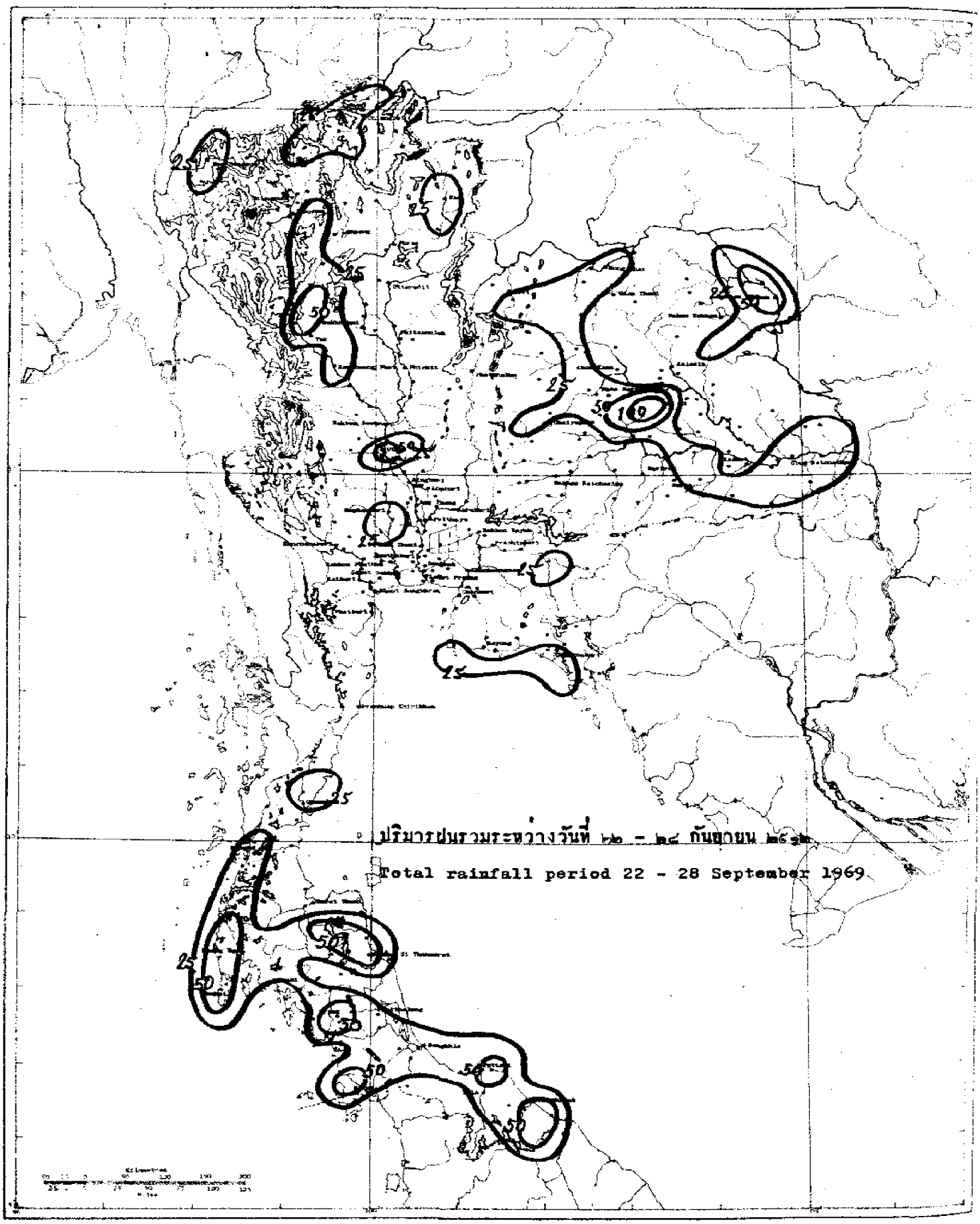
ปริมาณฝนรวมระหว่างวันที่ ๒๒ - ๒๘ กันยายน ๒๕๑๒
Total rainfall period 22 - 28 September 1969

| สถานีฝน | Station | วันที่และจำนวนน้ำฝนเป็นมิลลิเมตร Date and amount of rainfall in m.m. กันยายน September | | | | | | | ฝนรวม มม. Total m.m. | ฝนรวมตั้งแต่ 1 ม.ค. Accumulative rain-fall Since Jan. 1 | |
|---|---|---|---|---|---|---|---|---|---|---|---|
| | | 22 | 23 | 24 | 25 | 26 | 27 | 28 | | ฝนจริง Actual | สูง(+)ต่ำ(-) กว่าปกติ Above(+) Below(-) Normal |
| ภาคเหนือ | Northern Part | | | | | | | | | | |
| 1. จ.เชียงราย | Chiang Rai* | 19.3 | | | | | | | 19.3 | 1666.3 | +183.3 |
| 2. อ.แม่สาย | Mae Sai | 8.0 | | | | | | | 8.0 | .. | .. |
| 3. อ.เชียงแสน | Chiang Saen | 29.5 | | | | | | | 29.5 | 1710.3 | |
| 4. อ.เชียงของ | Chiang Khong | 10.5 | | | 7.3 | | | | 17.8 | 1573.0 | |
| 5. อ.แม่จัน | Mae Chan | 38.4 | | | | | | | 38.4 | 1959.9 | |
| 6. อ.แม่สรวย | Mae Suai | 35.0 | | | | | | | 35.0 | 1071.3 | |
| 7. อ.เทิง | Thoeng | 12.5 | | | | | | | 12.5 | 1153.1 | |
| 8. อ.เชียงคำ | Chiang Kham | | | | | | | | 0.0 | 1137.6 | |
| 9. อ.พาน | Phan | 32.4 | | | | | | | 32.4 | 925.4 | |
| 10. อ.แม่ใจ | Mae Chai | 9.2 | | | | | | | 9.2 | 761.5 | |
| 11. อ.เวียงป่าเป้า | Wiang Pa Pao | | | | | | | | 0.0 | 734.8 | |
| 12. อ.พะเยา | Phayao | 5.3 | | | | | | | 5.3 | 612.8 | |
| 13. จ.แม่ฮ่องสอน | Mae Hong Son* | 47.6 | | | | | | | 47.6 | 1147.3 | + 91.7 |
| 14. อ.ปาย | Pai | 6.8 | | | | | | | 6.8 | 892.6 | |
| 15. อ.ขุนยวม | Khun Yuam | 17.0 | | | | | | | 17.0 | 1344.4 | |
| 16. อ.แม่สะเรียง | Mae Sariang* | 3.5 | | | | | | 2.4 | 5.9 | 1086.7 | - 31.3 |
| 17. จ.เชียงใหม่ | Chiang Mai* | 19.0 | | | | | | | 19.0 | 1057.0 | - 33.7 |
| 18. อ.ฝาง | Fang | | | | | | | | 0.0 | .. | .. |
| 19. อ.เชียงดาว | Chiang Dao | 25.8 | | | | | | | 25.8 | .. | .. |
| 20. อ.แม่แตง | Mae Taeng | 9.9 | | | | | | | 9.9 | .. | .. |
| 21. อ.แม่ริม | Mae Rim | 10.3 | | | | | | | 10.3 | 975.8 | |
| 22. อ.สันทราย | San Sai | 4.1 | | | | | | | 4.1 | 980.2 | |
| 23. อ.ดอยสะเก็ด | Doi Saket | 3.0 | | | | | | | 3.0 | 735.6 | |
| 24. อ.สันกำแพง | San Kamphaeng | | | | | | | | 0.0 | 498.0 | |
| 25. อ.หางดง | Hang Dong | 21.1 | | | | | | | 21.1 | 785.2 | |
| 26. อ.สารภี | Saraphi | 5.4 | | | | | | | 5.4 | 703.0 | |
| 27. อ.สันป่าตอง | San Pa Tong | 38.6 | | | | | | | 38.6 | 792.5 | |
| 28. อ.จอมทอง | Chom Thong | 21.0 | | | | | | | 21.0 | 909.2 | |
| 29. อ.ฮอด | Hot | 6.7 | | | | | | | 6.7 | 932.9 | |
| 30. จ.ลำพูน | Lamphun | 7.4 | | | | | | | 7.4 | 868.2 | .. |
| 31. อ.ป่าซาง | Pa Sang | .. | .. | .. | .. | .. | .. | .. | .. | .. | |
| 32. อ.ลี้ | Li | .. | .. | .. | .. | .. | .. | .. | .. | .. | |
| 33. จ.ลำปาง | Lampang* | 20.4 | | | | | | | 20.4 | 984.7 | +119.0 |
| 34. อ.งาว | Ngao | | | | | | | | 0.0 | .. | .. |
| 35. อ.แจ้ห่ม | Chae Hom | .. | .. | .. | .. | .. | .. | .. | .. | .. | .. |
| 36. อ.เกาะคา | Ko Kha | 22.3 | | | | | | | 22.3 | 977.5 | |
| 37. อ.สบปราบ | Sop Prap | 34.5 | | | | | | | 34.5 | 1358.6 | |
| 38. อ.เถิน | Thoen | 52.5 | | | | | | | 52.5 | 982.7 | |
| 39. อ.แม่พริก | Mae Phrik | 54.9 | | | | | | | 54.9 | 1046.6 | |

| สถานีฝน | Station | วันที่และจำนวนน้ำฝนเป็นมิลลิเมตร Date and amount of rainfall in m.m. กันยายน September | | | | | | | ฝนรวม ม.ม. Total m.m. | ฝนรวมตั้งแต่ 1 ม.ค. Accumulative rain-fall Since Jan.1 | |
|---|---|---|---|---|---|---|---|---|---|---|---|
| | | 22 | 23 | 24 | 25 | 26 | 27 | 28 | | ฝนจริง Actual | สูง(+)ต่ำ(-)กว่าปกติ Above(+) Below(-) Normal |
| 40.จ.แพร่ | Phrae* | T | | | | | 0.1 | 1.3 | 1.4 | 942.4 | + 66.9 |
| 41.อ.สอง | Song | .. | .. | .. | .. | .. | .. | .. | .. | .. | |
| 42.อ.สูงเม่น | Sung Men | .. | .. | .. | .. | .. | .. | .. | .. | .. | |
| 43.อ.เด่นชัย | Den Chai | | | | | | | | 0.0 | 907.9 | |
| 44.จ.น่าน | Nan* | 18.1 | | T | | | | 9.4 | 27.5 | 1055.9 | + 22.9 |
| 45.อ.ทุ่งช้าง | Thung Chang | 4.3 | | | | | | | 4.3 | 987.6 | |
| 46.อ.ท่าวังผา | Tha Wang Pha* | 32.3 | | | | | | 0.2 | 32.5 | 1488.1 | |
| 47.อ.ปัว | Pua | 7.6 | | | | | | | 7.6 | 1284.0 | |
| 48.อ.สา | Sa | 34.0 | | | | | | | 34.0 | .. | |
| 49.อ.นาน้อย | Na Noi | | | | | | | | 0.0 | .. | |
| 50.จ.อุตรดิตถ์ | Uttaradit* | 5.7 | | | | | 0.6 | 2.1 | 8.4 | 1078.0 | -224.6 |
| 51.อ.ฟากท่า | Fak Tha | 4.4 | | | | | | | 4.4 | .. | |
| 52.อ.น้ำปาด | Nam Pat | 3.3 | | | | | | | 3.3 | 955.5 | |
| 53.เขื่อนสิริกิติ์ | Sirikit Dam* | 2.6 | | | | | | | 2.6 | 840.3 | |
| 54.อ.ท่าปลา | Tha Pla | 5.9 | | | | | | | 5.9 | 925.7 | |
| 55.อ.ลับแล | Laplae | | | | | | | | 0.0 | 1187.1 | |
| 56.จ.ตาก | Tak* | 16.7 | | | | | | 0.8 | 17.5 | 826.1 | +225.1 |
| 57.อ.บ้านตาก | Ban Tak | 61.2 | | | | | | | 61.2 | 1083.1 | |
| 58.อ.แม่สอด | Mae sot* | 3.3 | | | | | 0.1 | | 3.4 | 1725.7 | +391.0 |
| 59.อ.อุมผาง | Umphang | .. | .. | .. | .. | .. | .. | .. | .. | .. | |
| 60.จ.สุโขทัย | Sukhothai | | | | | | | | 0.0 | .. | .. |
| 61.อ.สวรรคโลก | Sawankhalok | 2.4 | | | | | | | 2.4 | 1045.8 | |
| 62.อ.กงไกรลาศ | Kong Krailat | | | | | | | | 0.0 | .. | .. |
| 63.จ.พิษณุโลก | Phitsanulok* | 1.3 | | | | | | 9.5 | 10.8 | 1115.2 | - 60.6 |
| 64.อ.พรหมพิราม | Phrom Phiram | 12.0 | | | | | | | 12.0 | .. | .. |
| 65.อ.วังทอง | Wang Thong | T | | | | | | | T | 1195.2 | |
| 66.อ.บางกระทุ่ม | Bang Kratum | 4.0 | | | | | | | 4.0 | 1417.5 | |
| 67.จ.กำแพงเพชร | Kamphaeng Phet | 46.8 | | | | | | | 46.8 | 995.6 | +346.4 |
| 68.อ.คลองขลุง | Khlong Khlung | 20.3 | | | | | | | 20.3 | 1083.1 | |
| 69.อ.ขาณุวรลักษบุรี | Khanu Woralaksaburi | T | | | | | | | T | 1251.5 | |
| 70.จ.พิจิตร | Phichit | 12.3 | | | | | | | 12.3 | 1378.6 | +184.9 |
| 71.อ.สามง่าม | Sam Ngam | | | | | | | | 0.0 | 1036.1 | |
| 72.อ.ตะพานหิน | Taphan Hin | 1.0 | | | | | | | 1.0 | 1282.1 | |
| 73.อ.บางมูลนาก | Bang Mun Nak | | | | | | | | 0.0 | .. | .. |
| 74.อ.โพทะเล | Pho Thale | | | | | | | | 0.0 | .. | .. |
| 75.จ.เพชรบูรณ์ | Phetchabun* | | | | | | | | 0.0 | 976.3 | - 54.7 |
| 76.อ.หล่มเก่า | Lom Kao | | | | | | | | 0.0 | 952.2 | |
| 77.อ.หล่มสัก | Lom Sak* | 0.2 | | | | | T | | 0.2 | 770.0 | |
| 78.อ.วนแดน | Chon Daen | 0.5 | | | | | | | 0.5 | 1610.2 | |
| 79.อ.หนองไผ่ | Nong Phai | | | | | | | | 0.0 | 1047.7 | |
| 80.อ.วิเชียรบุรี | Wichian Buri* | | | | | T | | 3.3 | 3.3 | 1103.9 | |

| สถานีฝน | Station | วันที่และจำนวนน้ำฝนเป็นมิลลิเมตร Date and amount of rainfall in m.m. กันยายน September | | | | | | | ฝนรวม น.ม. Total m.m. | ฝนรวมตั้งแต่ 1 ม.ค. Accumulative rain-fall Since Jan.1 | |
|---|---|---|---|---|---|---|---|---|---|---|---|
| | | 22 | 23 | 24 | 25 | 26 | 27 | 28 | | ฝนจริง Actual | สูง(+)ต่ำ(-) กว่าปกติ Above(+) Below(-) Normal |
| ภาคตะวันออกเฉียงเหนือ | Northeastern Part | | | | | | | | | | |
| 1.จ.เลย | Loei* | 15.1 | | | | | 3.9 | | 19.0 | 1017.6 | - 88.6 |
| 2.อ.เชียงคาน | Chiang Khan | | | | | | | | 0.0 | 1082.2 | |
| 3.อ.ท่าลี่ | Tha Li | | | | | | | | 0.0 | .. | |
| 4.อ.ด่านซ้าย | Dan Sai | 8.1 | | | | | | | 8.1 | 805.8 | |
| 5.อ.วังสพุง | Wang Saphung | 34.3 | | | | | | | 34.3 | 1063.1 | |
| 6.จ.หนองคาย | Nong Khai* | 1.2 | | | 46.2 | | 12.6 | | 60.0 | 1714.3 | +158.7 |
| 7.อ.ศรีเชียงใหม่ | Si Chiang Mai | | | | | | 11.9 | | 11.9 | 1329.6 | |
| 8.อ.โพนพิสัย | Phon Phisai | | | | | | 9.0 | | 9.0 | 1419.0 | |
| 9.อ.ท่าบ่อ | Tha Bo | | | | 0.4 | | 7.6 | | 8.0 | 1188.9 | |
| 10.จ.อุดรธานี | Udon Thani* | T | | | 0.5 | | 0.2 | | 0.7 | 1267.1 | + 73.6 |
| 11.อ.เพ็ญ | Phen | | | | | | 16.2 | | 16.2 | 1406.3 | |
| 12.อ.หนองหาร | Nong Han | | | | | | | | 0.0 | 1316.5 | |
| 13.จ.สกลนคร | Sakon Nakhon* | 0.4 | | | 2.3 | | | T | 2.7 | 1451.5 | + 76.6 |
| 14.อ.วานรนิวาส | Wanon Niwat | | | | | | | | 0.0 | 1232.0 | |
| 15.อ.สว่างแดนดิน | Savang Daen Din | | | | | | | | 0.0 | .. | |
| 16.อ.พรรณานิคม | Phanna Nikhom | | | | 8.9 | | | | 8.9 | 1649.7 | |
| 17.จ.นครพนม | Nakhon Phanom* | | | 4.2 | T | | 72.2 | T | 76.4 | 2630.2 | +580.4 |
| 18.อ.บ้านแพง | Ban Phaeng | | | 1.8 | 0.6 | 22.8 | | | 25.2 | 2743.4 | |
| 19.อ.ท่าอุเทน | Tha Uten | | | | 8.9 | | | | 8.9 | 1488.0 | |
| 20.อ.นาแก | Na Kae | | | | 2.4 | | | | 2.4 | 1673.2 | |
| 21.อ.ธาตุพนม | That Phanom | | | | | | | | 0.0 | 1688.7 | |
| 22.อ.มุกดาหาร | Mukdahan* | | | | | | | | 0.0 | 1329.4 | + 60.1 |
| 23.จ.กาฬสินธุ์ | Kalasin | | | | | | | | 0.0 | 1275.0 | - 38.6 |
| 24.อ.บางตลาด | Yang Talat | | | | | | | | 0.0 | 1186.2 | |
| 25.อ.สหัสขันธ์ | Sahatsakhan | | | | | | | | 0.0 | 997.0 | |
| 26.อ.กมลาไสย | Kamalasai | | | | | | | | 0.0 | 1476.9 | |
| 27.จ.ร้อยเอ็ด | Roi Et* | | | | | | 0.1 | 2.9 | 3.0 | 1306.0 | + 68.8 |
| 28.อ.โพนทอง | Phon Thong | | | | | | | | 0.0 | .. | |
| 29.อ.ธวัชบุรี | Thawatchaburi | | | | | | | | 0.0 | 1185.9 | |
| 30.อ.อาจสามารถ | At Samat | | | | | | | | 0.0 | 1260.3 | |
| 31.อ.เสลภูมิ | Selaphum | | | | | 2.1 | | | 2.1 | 1134.2 | |
| 32.อ.จตุรพักตรพิมาน | Chaturaphak Phiman | | | | | | | | 0.0 | 761.7 | |
| 33.อ.เกษตรวิสัย | Kaset Wisai | | | | | | | | 0.0 | 1195.2 | |
| 34.อ.พนมไพร | Phanom Phrai | | | | | | | | 0.0 | .. | |
| 35.อ.สุวรรณภูมิ | Suwannaphum | | | | 10.8 | 10.7 | | | 21.5 | 1309.7 | |
| 36.จ.มหาสารคาม | Maha Sarakham | | | | | | | | 0.0 | 1374.5 | +238.2 |
| 37.อ.โกสุมพิสัย | Kosum Phisai* | | | | | 0.4 | | | 0.4 | 1419.6 | |
| 38.อ.บรบือ | Borabu | | 14.4 | | | | 99.0 | | 113.4 | 1478.2 | |
| 39.อ.พยัคฆภูมิพิสัย | Phayakkhaphum Phisai | | | | 1.3 | | | | 1.3 | 1243.0 | |
| 40.จ.ขอนแก่น | Khon Kaen* | | | | | | 7.6 | | 7.6 | 1090.7 | - 34.4 |

| สถานีฝน | Station | วันที่และจำนวนน้ำฝนเป็นมิลลิเมตร Date and amount of rainfall in m.m. กันยายน September | | | | | | | ฝนรวม มม. Total m.m. | ฝนรวมตั้งแต่ 1 ม.ค. Accumulative rain-fall Since Jan. 1 | |
|---|---|---|---|---|---|---|---|---|---|---|---|
| | | 22 | 23 | 24 | 25 | 26 | 27 | 28 | | ฝนจริง Actual | สูง(+) ต่ำ(-) กว่าปกติ Above(+) Below(-) Normal |
| 41.อ.ภูเวียง | Phu Wiang | 15.9 | | 1.4 | | | 29.5 | | 46.8 | 1195.6 | |
| 42.อ.ชุมแพ | Chum Phae | | | | | | 8.1 | | 8.1 | 974.9 | |
| 43.อ.มัญจาคีรี | Mancha Khiri | 3.2 | | | | | | | 3.2 | 988.0 | |
| 44.อ.ชนบท | Chonnabot* | | | | | | 48.1 | | 48.1 | 1149.4 | |
| 45.อ.บ้านไผ่ | Ban Phai | | | | | | 1.5 | | 1.5 | 1118.9 | |
| 46.อ.พล | Phon | | | | | | 9.1 | | 9.1 | 1142.0 | |
| 47.จ.ชัยภูมิ | Chaiyaphum* | 2.6 | | | 1.7 | 3.3 | 11.4 | T | 19.0 | 1408.8 | +593.6 |
| 48.อ.ภูเขียว | Phu Khieo | 1.5 | | | | | | | 1.5 | 870.4 | |
| 49.อ.คอนสวรรค์ | Khon Sawan | 4.1 | | | | | 2.5 | | 6.6 | 1154.8 | |
| 50.อ.จัตุรัส | Chatturat | T | | | | 14.5 | T | | 14.5 | 1231.6 | |
| 51.อ.บำเหน็จณรงค์ | Bamnet Narong | 6.2 | | | | | | | 6.2 | .. | |
| 52.จ.นครราชสีมา | Nakhon Ratchasima* | T | | | | 6.9 | 2.1 | 9.0 | 18.0 | 889.0 | - 12.2 |
| 53.อ.บัวใหญ่ | Bua Yai | | | | | | 21.4 | | 21.4 | 1115.9 | |
| 54.อ.คง | Khong | | | | | | | | 0.0 | 1235.8 | |
| 55.อ.ด่านขุนทด | Dan Khun Thot | | | | | | 19.0 | | 19.0 | 960.0 | |
| 56.อ.โนนไทย | Non Thai | 17.8 | | | | | | | 17.8 | 1220.7 | |
| 57.อ.โนนสูง | Non Sung | | | | | | | | 0.0 | 716.3 | |
| 58.อ.พิมาย | Phimai | | | | | | 11.3 | | 11.8 | 1134.8 | |
| 59.อ.สีคิ้ว | Sikhiu | | | | | | 17.8 | | 17.8 | .. | |
| 60.อ.สูงเนิน | Sung Noen | | | | | | 21.1 | | 21.1 | 914.3 | |
| 61.อ.ปักธงชัย | Phak Thong Chai | | | | | | | | 0.0 | 949.3 | |
| 62.อ.โชคชัย | Chok Chai* | 6.2 | | | | | | | 6.2 | 837.6 | |
| 63.อ.ครบุรี | Khon Buri | | | | 2.4 | | 5.2 | | 7.6 | 970.0 | |
| 64.จ.บุรีรัมย์ | Buri Ram | | | | | | | | 0.0 | 1007.8 | -172.6 |
| 65.อ.พุทไธสง | Phutthaisong | T | | | | | 14.6 | | 14.6 | 1473.7 | |
| 66.อ.สตึก | Satuk | 0.8 | | | | | | | 0.8 | 1013.4 | |
| 67.อ.ลำปลายมาศ | Lam Plai Mat | | | | | | | | 0.0 | 967.8 | |
| 68.อ.นางรอง | Nang Rong* | 0.7 | | | | | 4.3 | | 5.0 | 1106.4 | |
| 69.จ.สุรินทร์ | Surin* | 0.2 | | | T | 1.7 | | 1.4 | 3.3 | 960.8 | + 6.4 |
| 70.อ.รัตนบุรี | Rattanaburi | | | | 35.4 | 6.2 | | | 41.6 | 1317.5 | |
| 71.อ.ท่าตูม | Tha Tum* | | | | 2.4 | 0.4 | 4.8 | | 7.6 | 1063.8 | |
| 72.อ.ศีขรภูมิ | Sikhoraphum | | | | 26.3 | | | | 26.3 | .. | |
| 73.อ.ปราสาท | Prasat | | | | | | | | 0.0 | 873.7 | |
| 74.อ.สังขะ | Sangkha | | | | | | | | 0.0 | 977.6 | |
| 75.จ.ศรีสะเกษ | Si Sa Ket | | | | | | | | 0.0 | 956.2 | -170.3 |
| 76.อ.ราษีไศล | Rasi Salai | | | | | | | | 0.0 | .. | |
| 77.อ.อุทุมพรพิสัย | Uthumphon Phisai | | | | | | | | 0.0 | .. | |
| 78.อ.กันทรารมย์ | Kanthararom | | | | 24.8 | | | | 24.8 | 1257.9 | |
| 79.อ.ขุขันธ์ | Khukhan | 15.6 | | | | | | | 15.6 | 1144.2 | |
| 80.อ.กันทรลักษ์ | Kantharalak | | | | 26.5 | | | | 26.5 | 773.4 | |
| 81.จ.อุบลราชธานี | Ubon Ratchathani* | | | 14.9 | 15.9 | | | | 30.8 | 1531.6 | + 36.4 |

| สถานีฝน | Station | วันที่และจำนวนน้ำฝนเป็นมิลลิเมตร Date and amount of rainfall in m.m. กันยายน September | | | | | | | ฝนรวม มม. Total m.m. | ฝนรวมตั้งแต่ 1 ม.ค. Accumulative rain-fall Since Jan. 1 | |
|---|---|---|---|---|---|---|---|---|---|---|---|
| | | 22 | 23 | 24 | 25 | 26 | 27 | 28 | | ฝนจริง Actual | สูง(+)ต่ำ(-) กว่าปกติ Above(+) Below(-) Normal |
| 82.อ.เขมราฐ | Khemarat | | | | | | | | 0.0 | 1300.3 | |
| 83.อ.อำนาจเจริญ | Amnat Charoen | | | | | | 12.0 | | 12.0 | 1271.1 | |
| 84.อ.ยโสธร | Yasothon | | | | | | | | 0.0 | 1557.1 | |
| 85.อ.ค้าเขื่อนแก้ว | Kham Khuan Kaeo | | | | | | | | 0.0 | .. | |
| 86.อ.ตระการพืชผล | Trakan Phutphon | | | 1.4 | 23.2 | | | | 24.6 | 1386.5 | |
| 87.อ.มหาชนะชัย | Maha Chana Chai | | | | | | | | 0.0 | 1289.7 | |
| 88.อ.เขื่องใน | Khuang Nai | | | | | | | | 0.0 | 1440.3 | |
| 89.อ.โขงเจียม | Khong Chiam | | | 1.8 | 21.5 | | | | 23.3 | 1707.8 | |
| 90.อ.เดชอุดม | Det Udom | | | | 35.6 | 8.6 | 10.9 | | 55.1 | 1422.2 | |
| ภาคกลาง | Central Part | | | | | | | | | | |
| 1.จ.นครสวรรค์ | Nakhon Sawan* | T | | | | | | 2.3 | 2.3 | 998.8 | - 11.8 |
| 2.อ.บรรพตพิสัย | Banphot Phisai | | | | | | | | 0.0 | 845.7 | |
| 3.อ.ตากลี | Takhli | | | | | | | | 0.0 | 857.0 | |
| 4.อ.ลาดยาว | Lat Yao | | | | | | | 11.5 | 11.5 | 906.6 | |
| 5.อ.ชุมแสง | Chumsaeng | 6.8 | | | | | | | 6.8 | 979.4 | |
| 6.อ.หนองบัว | Nong Bua | | | | | | | | 0.0 | .. | |
| 7.อ.ท่าตะโก | Tha Tako | | | | | | | | 0.0 | 834.6 | |
| 8.อ.พยุหะคีรี | Phayuha Khiri | | | | | | | | 0.0 | 1018.1 | |
| 9.จ.อุทัยธานี | Uthai Thani | | | | | | | | 0.0 | .. | .. |
| 10.อ.สว่างอารมณ์ | Sawang Arom | | | | | | | | 0.0 | .. | |
| 11.อ.หนองฉาง | Nong Chang | 7.4 | | | | | | | 7.4 | 1363.0 | |
| 12.อ.ทัพทัน | Thab Than | 0.5 | | | | | | | 0.5 | 1020.1 | |
| 13.อ.หนองขาหย่าง | Nong Khayang | | | | | | | | 0.0 | 984.3 | |
| 14.อ.บ้านไร่ | Ban Rai | 59.3 | | | | | | | 59.3 | .. | |
| 15.จ.ชัยนาท | Chainat | 11.2 | | | | | | | 11.2 | 766.5 | -233.6 |
| 16.อ.มโนรมย์ | Manorom | | | | | | | | 0.0 | 1035.2 | |
| 17.อ.วัดสิงห์ | Wat Sing | | | | | | | | 0.0 | 973.4 | |
| 18.จ.สิงห์บุรี | Sing Buri | | | | | | | | 0.0 | 961.6 | + 81.0 |
| 19.อ.อินทร์บุรี | In Buri | | | | | | | | 0.0 | 883.6 | |
| 20.อ.บางระจัน | Bang Rachan | | | | | | | | 0.0 | 1044.0 | |
| 21.อ.พรหมบุรี | Phrom Buri | | | | | | 12.8 | | 12.8 | 1124.7 | |
| 22.จ.ลพบุรี | Lopburi* | | | | | | 0.2 | 9.6 | 9.8 | 1123.6 | + 56.7 |
| 23.อ.บ้านหมี่ | Ban Mi | | | | | | | | 0.0 | 731.6 | |
| 24.อ.ชัยบาดาล | Chai Badan | | | | | | | | 0.0 | 1081.9 | |
| 25.อ.บัวชุม | Bua Chum* | | | | | | | | 0.0 | 1145.6 | |
| 26.อ.ท่าวุ้ง | Tha Wung | | | | | | 8.3 | | 8.3 | 1024.5 | |
| 27.อ.โคกสำโรง | Khok Samrong | | | | | | | | 0.0 | 982.9 | |
| 28.จ.สุพรรณบุรี | Suphan Buri* | 4.0 | | | | | | 27.9 | 31.9 | 1190.5 | +236.2 |
| 29.อ.ดอนเจดีย์ | Don Chedi | | | | | | | | 0.0 | .. | |
| 30.อ.เดิมบางนางบวช | Doembang Nangbuat | | | | | | | | 0.0 | 961.3 | |
| 31.อ.สามชุก | Sam Chuk | | | | | | | | 0.0 | .. | |

| สถานีฝน | Station | วันที่และจำนวนน้ำฝนเป็นมิลลิเมตร Date and amount of rainfall in m.m. กันยายน September | | | | | | | ฝนรวม มม. Total m.m. | ฝนรวมตั้งแต่ 1 ม.ค. Accumulative rain-fall Since Jan.1 | |
|---|---|---|---|---|---|---|---|---|---|---|---|
| | | 22 | 23 | 24 | 25 | 26 | 27 | 28 | | ฝนจริง Actual | สูง(+)ต่ำ(-) กว่าปกติ Above(+) Below(-) Normal |
| 32.อ.ศรีประจันต์ | Si Prachan | | | | | | | | 0.0 | .. | |
| 33.อ.บางปลาม้า | Bang Pla Ma | | | | | | | | 0.0 | 1005.7 | |
| 34.อ.สองพี่น้อง | Song Phi Nong | | | | | | | | 0.0 | .. | |
| 35.จ.อ่างทอง | Ang Thong | | | | | | | | 0.0 | 962.0 | -141.8 |
| 36.อ.โพธิ์ทอง | Pho Thong | | | | | | | | 0.0 | 1578.1 | |
| 37.อ.ไชโย | Chaiyo | | | | | | | | 0.0 | .. | |
| 38.อ.วิเศษชัยชาญ | Wiset Chai Chan | | | | | | | | 0.0 | .. | |
| 39.อ.ป่าโมก | Pa Mok | | | | | | | | 0.0 | 1120.6 | |
| 40.จ.สระบุรี | Saraburi | | | | | | | | 0.0 | 1526.5 | +278.0 |
| 41.อ.พระพุทธบาท | Phra Phutthabat | | | | | | | | 0.0 | .. | |
| 42.อ.บ้านหมอ | Ban Mo | | | | | | | | 0.0 | 1188.8 | |
| 43.อ.หนองแค | Nong Khae | | | | | | | | 0.0 | 1331.5 | |
| 44.อ.แก่งคอย | Kaeng Khoi | | | 0.1 | | 1.5 | | | 1.6 | 1392.4 | |
| 45.จ.พระนครศรีอยุธยา | Ayutthaya | | | | | | | | 0.0 | .. | .. |
| 46.อ.ท่าเรือ | Tha Rua | | | | | | | | 0.0 | 1335.3 | |
| 47.อ.ภักไห่ | Phak Hai | | | | | | | | 0.0 | 826.3 | |
| 48.อ.บางบาล | Bang Ban | | | | | | | | 0.0 | 872.5 | |
| 49.อ.บางไทร | Bang Sai | 12.9 | | | | | | | 12.9 | 981.7 | |
| 50.อ.เสนา | Sena | | | | | | | | 0.0 | .. | |
| 51.อ.บางปะอิน | Bang Pa-in | 8.6 | | | | | | | 8.6 | 819.5 | |
| 52.จ.ปทุมธานี | Pathum Thani | T | | | | | | | T | 857.8 | -390.7 |
| 53.อ.ธัญบุรี | Thanyaburi | 4.2 | | | | | | | 4.2 | 1080.4 | |
| 54.อ.รังสิต | Rangsit | 2.9 | | | | | | | 2.9 | 963.6 | |
| 55.จ.นนทบุรี | Nonthaburi | 1.1 | | | | | | | 1.1 | 994.0 | - 83.9 |
| 56.อ.บางบัวทอง | Bang Bua Thong | 3.7 | | | | | | | 3.7 | 1004.9 | |
| 57.จ.ธนบุรี | Thon Buri | | | | | | | | 0.0 | 1034.2 | - 30.7 |
| 58.อ.บางขุนเทียน | Bang Khun Thian | | | | | | | | 0.0 | 818.6 | |
| 59.อ.ตลิ่งชัน | Taling Chan | | | | | | | | 0.0 | 605.3 | |
| 60.จ.พระนคร | Phra Nakhon* | 1.8 | | | | | | 22.0 | 23.8 | 853.1 | -382.7 |
| 61.สนามบินดอนเมือง | Don Muang Air-port* | 0.1 | | | | | | 4.0 | 4.1 | 980.7 | -263.1 |
| 62.อ.บางเขน | Bang Khen* | 0.1 | | | | | | 4.5 | 4.6 | 1039.5 | |
| 63.อ.มีนบุรี | Min Buri | 0.5 | | | | | | | 0.5 | 875.3 | |
| 64.อ.ลาดกระบัง | Lat Krabang | | | | | | | | 0.0 | 946.3 | |
| 65.ศูนย์วิจัยบางนา | Bang Na* | 5.0 | | | | | | 9.5 | 14.5 | 880.3 | |
| 66.จ.กาญจนบุรี | Kanchanaburi* | 7.7 | | | | | | | 7.7 | 855.8 | + 58.2 |
| 67.เมืองปิลอก | Pilok | 16.0 | | | | | | | 16.0 | 3235.5 | |
| 68.อ.สังขละบุรี | Sangkhla Buri | .. | .. | .. | .. | .. | .. | .. | .. | .. | |
| 69.อ.ทองผาภูมิ | Thong Pha Phum* | 5.5 | | | | | | 1.3 | 6.8 | 1908.8 | |
| 70.อ.ศรีสวัสดิ์ | Si Sawat | .. | .. | .. | .. | .. | .. | .. | .. | .. | |
| 71.อ.บ่อพลอย | Bo Phloi | .. | .. | .. | .. | .. | .. | .. | .. | .. | |
| 72.อ.ไทรโยค | Sai Yok | .. | .. | .. | .. | .. | .. | .. | .. | .. | |

| สถานีฝน | Station | วันที่และจำนวนน้ำฝนเป็นมิลลิเมตร Date and amount of rainfall in m.m. กันยายน September | | | | | | | ฝนรวม ม.ม. Total m.m. | ฝนรวมตั้งแต่ 1 ม.ค. Accumulative rain-fall Since Jan. 1 | |
|---|---|---|---|---|---|---|---|---|---|---|---|
| | | 22 | 23 | 24 | 25 | 26 | 27 | 28 | | ฝนจริง Actual | สูง(+)ต่ำ(-)กว่าปกติ Above(+) Below(-) Normal |
| 73.อ.พนมทวน | Phanom Thuan | | | | | | | | 0.0 | .. | |
| 74.อ.ท่าม่วง | Tha Muang | 4.5 | | | | | | | 4.5 | 753.2 | |
| 75.อ.ท่ามะกา | Tha Maka | .. | .. | .. | .. | .. | .. | .. | 5. | .. | |
| 76.จ.นครปฐม | Nakhon Pathom | 2.0 | | | | | | | 2.0 | 629.4 | -366.7 |
| 77.อ.กำแพงแสน | Kamphaeng Saen | .. | .. | .. | .. | .. | .. | .. | .. | .. | |
| 78.อ.นครชัยศรี | Nakhon Chaisi | | | | | | | | 0.0 | 555.4 | |
| 79.จ.ราชบุรี | Ratchaburi | | | | | | | | 0.0 | 815.5 | - 0.7 |
| 80.อ.บ้านโป่ง | Ban Pong | 0.3 | | | | | | | 0.3 | 818.1 | |
| 81.อ.โพธาราม | Photharam | | | | | | | | 0.0 | .. | |
| 82.อ.ดำเนินสะดวก | Damnoen Saduak | 6.0 | | | | | | | 6.0 | 781.4 | |
| 83.อ.ปากท่อ | Pak Tho | 12.0 | | | | | | | 12.0 | 775.2 | |
| 84.จ.สมุทรสงคราม | Samut Songkham | 1.5 | | | | | | | 1.5 | 712.2 | - 99.7 |
| 85.อ.บางคนที | Bang Khonthi | | | | | | | | 0.0 | 897.3 | |
| 86.อ.อัมพวา | Amphawa | .. | .. | .. | .. | .. | .. | .. | .. | .. | |
| 87.จ.สมุทรสาคร | Samut Sakhon | | | | | | | | 0.0 | 679.2 | -453.7 |
| 88.จ.สมุทรปราการ | Samut Prakan | | | | | | | | 0.0 | 872.8 | -411.4 |
| 89.อ.พระประแดง | Phra Pradaeng | .. | .. | .. | .. | .. | .. | .. | .. | .. | |
| 90.อ.บางพลี | Bang Phli | | | | | | | | 0.0 | 1088.3 | |
| <u>ภาคตะวันออก</u> | <u>Eastern Part</u> | | | | | | | | | | |
| 1.จ.นครนายก | Nakhon Nayok | | | | | | | | 0.0 | 1648.1 | -207.3 |
| 2.อ.บ้านนา | Ban Na | | | | | | | | 0.0 | 1387.2 | |
| 3.อ.ปากพลี | Pak Phli | | | | | 9.8 | | | 9.8 | 1463.5 | |
| 4.จ.ปราจีนบุรี | Prachin Buri* | | | | | | 3.1 | 9.5 | 12.6 | 1903.4 | +121.3 |
| 5.อ.บ้านสร้าง | Ban Sang | | | | | 8.2 | | | 8.2 | 1156.6 | |
| 6.อ.ศรีมหาโพธิ | Si Maha Phot | | | | | | | | 0.0 | 1459.0 | |
| 7.อ.กบินทร์บุรี | Kabin Buri | T | | | | | 0.4 | | 0.4 | 1545.0 | |
| 8.อ.สระแก้ว | Sakaeo | 26.5 | | | | | | | 26.5 | 1315.9 | |
| 9.อ.วัฒนานคร | Watthana Nakhon | | | | | | | | 0.0 | 1473.3 | |
| 10.อ.อรัญประเทศ | Aranyaprathet* | | | | | | | | 0.0 | 1292.9 | - 58.4 |
| 11.จ.ฉะเชิงเทรา | Chachoengsao | | | | | | | | 0.0 | 712.1 | -368.9 |
| 12.อ.บ้านโพธิ์ | Ban Pho | | | | | | | | 0.0 | 934.4 | |
| 13.จ.ชลบุรี | Chon Buri* | | | | | | | | 0.0 | 998.0 | -146.9 |
| 14.อ.พานทอง | Phan Thong | | | | | | | | 0.0 | 1039.8 | |
| 15.อ.พนัสนิคม | Phanat Nikhom | | | | | | | | 0.0 | .. | |
| 16.อ.บ้านบึง | Ban Bung | | | | | | | | 0.0 | 905.8 | |
| 17.อ.เกาะสีชัง | Ko Sichang* | | | | | | | 12.8 | 12.8 | 854.9 | |
| 18.อ.ศรีราชา | Si Racha | | | | | | | | 0.0 | 917.3 | |
| 19.อ.สัตหีบ | Sattahip* | T | | | | | | 37.0 | 37.0 | 1019.8 | +159.8 |
| 20.จ.ระยอง | Rayong* | | | | | | | | 0.0 | 1433.3 | +462.4 |
| 21.อ.บ้านค่าย | Ban Khai | | | | | | | | 0.0 | 1365.5 | |
| 22.อ.แกลง | Klaeng | | 2.3 | T | | | 0.9 | | 3.2 | 852.3 | |

| สถานีฝน | Station | วันที่และจำนวนน้ำฝนเป็นมิลลิเมตร Date and amount of rainfall in m.m. กันยายน September | | | | | | | ฝนรวม มม. Total m.m. | ฝนรวมตั้งแต่ 1 ม.ค. Accumulative rain-fall Since Jan.1 | |
|---|---|---|---|---|---|---|---|---|---|---|---|
| | | 22 | 23 | 24 | 25 | 26 | 27 | 28 | | ฝนจริง Actual | สูง(+)ต่ำ(-) กว่าปกติ Above(+) Below(-) Normal |
| 23.จ.จันทบุรี | Chanthaburi* | | | | | | 28.0 | 4.4 | 32.4 | 3435.9 | +789.1 |
| 24.อ.ท่าใหม่ | Tha Mai | | | | | | 39.5 | | 39.5 | 2832.3 | |
| 25.อ.มะขาม | Makham | | | | | | | | 0.0 | .. | |
| 26.อ.ขลุง | Khlung | | | | | | | | 0.0 | 2779.3 | |
| 27.จ.ตราด | Trat | | | | | | 15.7 | | 15.7 | 5250.7 | +2010.6 |
| 28.อ.เขาสมิง | Khao Saming | | | | | | | | 0.0 | 3728.1 | |
| 29.อ.แหลมงอบ | Laem Ngop* | | | | | | | | 0.0 | .. | |
| 30.อ.คลองใหญ่ | Khlong Yai* | | | | | 8.7 | 4.9 | | 13.6 | 5540.2 | +1148.1 |
| <u>ภาคใต้</u> | <u>Southern Part</u> | | | | | | | | | | |
| 1.จ.เพชรบุรี | Phetchaburi | | | 16.5 | | | | | 16.5 | 766.2 | + 99.1 |
| 2.อ.บ้านแหลม | Ban Laem | | | | | | | | 0.0 | 856.4 | |
| 3.อ.บ้านลาด | Ban Lat | | | | | | | | 0.0 | 727.9 | |
| 4.อ.ชะอำ | Cha-am | | | | | | | | 0.0 | 547.8 | |
| 5.จ.ประจวบคีรีขันธ์ | Prachuap Khiri Khan* | 4.6 | | | | | | | 4.6 | 951.7 | +278.7 |
| 6.อ.กุยบุรี | Kui Buri | .. | .. | .. | .. | .. | .. | .. | .. | .. | |
| 7.อ.หัวหิน | Hua Hin* | | 3.2 | 6.7 | T | T | | 0.2 | 10.1 | 576.5 | - 78.1 |
| 8.จ.ชุมพร | Chumphon* | 0.2 | 0.2 | | 0.1 | | T | | 0.5 | 1447.7 | +125.7 |
| 9.อ.ท่าแซะ | Tha Sae | | 28.9 | | | | | | 28.9 | 1592.1 | |
| 10.อ.สวี | Sawi | | | | 5.6 | | | | 5.6 | 978.1 | |
| 11.อ.หลังสวน | Lang Suan | | | | | | | | 0.0 | 1288.4 | |
| 12.จ.สุราษฎร์ธานี | Surat Thani | 0.5 | 10.1 | 1.9 | 0.2 | 0.6 | 5.9 | 2.1 | 21.3 | 843.1 | - 13.7 |
| 13.อ.ไชยา | Chaiya | .. | .. | .. | .. | .. | .. | .. | .. | .. | |
| 14.อ.เกาะสมุย | Ko Samui* | 3.8 | | | | | | 0.3 | 4.1 | 881.6 | |
| 15.อ.พุนพิน | Phunphin | | | | 15.7 | | | | 15.7 | 742.7 | |
| 16.อ.บ้านนาสาร | Ban Na San | 27.2 | | | 19.0 | 10.8 | | | 57.0 | 1121.5 | |
| 17.จ.นครศรีธรรมราช | Nakhon Si Thammarat* | 1.8 | | 28.8 | 51.3 | T | | | 81.9 | 690.5 | -577.7 |
| 18.อ.สิชล | Sichon | 5.4 | | 32.1 | | | | | 37.5 | 867.4 | |
| 19.อ.ท่าศาลา | Tha Sala | | | 8.5 | | | 11.5 | | 20.0 | 752.5 | |
| 20.อ.ฉวาง | Chawang | | | | 9.5 | | | | 9.5 | 1125.8 | |
| 21.อ.ทุ่งสง | Thung Song | | | | | | | | 0.0 | .. | |
| 22.อ.ร่อนพิบูลย์ | Ron Phibun | .. | .. | .. | .. | .. | .. | .. | .. | .. | |
| 23.อ.ปากพนัง | Pak Phanang | .. | .. | .. | .. | .. | .. | .. | .. | .. | |
| 24.จ.พัทลุง | Phatthalung | | 36.2 | | | | | | 36.2 | .. | .. |
| 25.อ.เขาชัยสน | Khao Chaison | 3.5 | 19.8 | 4.3 | | | | | 27.6 | 894.1 | |
| 26.จ.สงขลา | Songkhla* | | 13.0 | 26.0 | T | | 2.5 | T | 41.5 | 726.9 | - 75.9 |
| 27.อ.รัตภูมิ | Rattaphum | | 29.0 | 15.0 | | | | | 44.0 | 1019.5 | |
| 28.อ.หาดใหญ่ | Hat Yai | | 24.4 | 20.1 | | | | | 44.5 | .. | |
| 29.อ.สะเดา | Sadao | .. | .. | .. | .. | .. | .. | .. | .. | 907.4 | |
| 30.จ.ปัตตานี | Pattani* | | 41.6 | 25.6 | 2.1 | | T | 0.4 | 69.7 | 820.1 | +229.5 |
| 31.อ.หนองจิก | Nong Chik | | 22.5 | | | | | | 22.5 | .. | |
| 32.อ.ยะหริ่ง | Yaring | | 23.0 | | | | | | 23.0 | .. | |

| สถานีฝน | Station | วันที่และจำนวนน้ำฝนเป็นมิลลิเมตร Date and amount of rainfall in m.m. กันยายน September | | | | | | | ฝนรวม ม.ม. Total m.m. | ฝนรวมตั้งแต่ 1 ม.ค. Accumulative rain-fall Since Jan. 1 | |
|---|---|---|---|---|---|---|---|---|---|---|---|
| | | 22 | 23 | 24 | 25 | 26 | 27 | 28 | | ฝนจริง Accual | สูง(+)ต่ำ(-)กว่าปกติ Above(+) Below(-) Normal |
| 33.จ.ปัตตานี | Pattani | 1.3 | 45.7 | T | | | | | 47.0 | 676.0 | |
| 34.จ.ยะลา | Yala | 1.0 | 41.5 | | | | | | 42.5 | .. | .. |
| 35.จ.เบตง | Betong | | | | 12.3 | | | | 12.3 | 640.8 | |
| 36.จ.บันนังสตา | Bannang Satar | | 26.1 | | 3.8 | | | | 29.9 | 1064.7 | |
| 37.จ.นราธิวาส | Narathiwat* | 1.1 | 52.2 | 8.2 | | | | 13.8 | 75.3 | 1131.2 | -266.4 |
| 38.จ.ยี่งอ | Yi-ngo | | | | | | | | 0.0 | 704.2 | |
| 39.จ.รามัน | Rangae | | | | | | | | 0.0 | .. | |
| 40.จ.ตากใบ | Tak Bai | | | | | | | | 0.0 | 771.3 | |
| 41.จ.ระนอง | Ranong* | | 6.1 | 9.1 | 5.8 | T | 1.5 | 17.7 | 40.2 | 3702.1 | -327.7 |
| 42.อ.กระบุรี | Kra Buri | | | 17.2 | | | | | 17.2 | 2165.3 | |
| 43.จ.พังงา | Phangnga | 7.5 | 3.6 | 14.2 | 1.6 | 0.6 | 0.3 | | 27.8 | 2982.1 | +941.4 |
| 44.อ.กะปง | Kapong | 13.4 | | 23.9 | 9.3 | | | | 46.6 | 3269.4 | |
| 45.อ.ตะกั่วป่า | Takua Pa | 51.8 | T | 13.7 | 8.3 | 17.9 | 3.7 | | 75.4 | 2841.5 | |
| 46.อ.ท้ายเหมือง | Thai Muang | 67.7 | | | | 30.4 | | | 98.1 | 2434.0 | |
| 47.อ.ตะกั่วทุ่ง | Takua Thung | | | | 0.4 | 0.6 | | | 1.0 | 2490.7 | |
| 48.จ.ภูเก็ต | Phuket* | 28.0 | | 0.8 | 7.5 | | 2.0 | 36.9 | 75.2 | 1875.9 | +137.9 |
| 49.สนามบินภูเก็ต | Phuket Air-port* | 36.3 | | 15.4 | 12.2 | 2.8 | 0.8 | 9.3 | 76.8 | 1956.6 | |
| 50.อ.ถลาง | Thalang | .. | .. | .. | .. | .. | .. | .. | .. | .. | |
| 51.จ.กระบี่ | Krabi | | | | | | | | 0.0 | 1373.8 | .. |
| 52.อ.อ่าวลึก | Ao Luk | | | | | | | | 0.0 | .. | |
| 53.อ.คลองท่อม | Khlong Tom | 2.6 | | | | | | | 2.6 | 2119.1 | |
| 54.สนามบินตรัง | Trang Air-port* | 2.0 | 20.2 | 11.6 | 1.6 | | | 28.0 | 63.4 | 1582.2 | -253.5 |
| 55.อ.สิเกา | Sikao | 3.0 | 0.3 | | 7.6 | | | | 10.9 | 1888.7 | |
| 56.อ.ย่านตาขาว | Yan Ta Khao | 2.3 | | 18.8 | | | | | 21.1 | 1341.5 | |
| 57.อ.ปะเหลียน | Palian | | | 7.7 | | | | | 7.7 | 1234.3 | |
| 58.จ.สตูล | Satun | | | 8.6 | 12.7 | | | | 21.3 | 1148.4 | .. |
| 59.อ.ทุ่งหว้า | Thung Wa | 8.2 | | 2.0 | 2.0 | | 2.0 | | 14.2 | .. | |
| 60.อ.ละงู | Langu | | 3.6 | 33.2 | | 13.5 | | | 50.3 | 1483.9 | |

| หมายเหตุ | | | Remark | | |
|---|---|---|---|---|---|
| | ช่องว่าง | ไม่มีฝนตก | | Blank | No rain |
| | * | สถานีตรวจอากาศ | | * | Synoptic Station |
| | T | ฝนเล็กน้อยวัดไม่ได้ | | T | Trace |
| | .. | ไม่มีรายงาน | | .. | No report |

อุณหภูมิสูงสุดและต่ำสุดประจำวันที่ ๒๒ – ๒๘ กันยายน ๒๕๑๒

Daily Max. and Min. Temperature 22 – 28 September 1969

| สถานี | Station | อุณหภูมิสูงสุดและต่ำสุดเป็นองศา ซ. Max. and Min. Temperature in degree C. 22 | 23 | 24 | 25 | 26 | 27 | 28 | เฉลี่ยสูงสุดต่ำสุด Average Max. Min. | เฉลี่ยในสัปดาห์ Weekly Mean | ค่าปกติประจำเดือน Monthly Normal |
|---|---|---|---|---|---|---|---|---|---|---|---|
| **ภาคเหนือ** | **Northern Part** | | | | | | | | | | |
| 1.จ.เชียงราย | Chiang Rai | 28.4<br>20.8 | 30.8<br>20.6 | 33.0<br>20.0 | 33.5<br>20.6 | 34.0<br>20.3 | 34.0<br>21.3 | 33.0<br>21.5 | 32.4<br>20.7 | 26.6 | 26.7 |
| 2.จ.แม่ฮ่องสอน | Mae Hong Son | 28.3<br>23.5 | 31.0<br>22.0 | 32.2<br>21.4 | 33.0<br>22.5 | 33.5<br>22.3 | 34.5<br>23.2 | ..<br>23.4 | 32.1<br>22.6 | 27.4 | 26.7 |
| 3.จ.เชียงใหม่ | Chiang Mai | 28.2<br>22.6 | 30.6<br>22.0 | 31.2<br>20.6 | 32.1<br>21.4 | 32.8<br>21.3 | 33.3<br>21.6 | 32.8<br>22.9 | 31.6<br>21.8 | 26.7 | 27.0 |
| 4.จ.น่าน | Nan | 30.4<br>23.3 | 32.2<br>23.4 | 33.3<br>23.1 | 33.9<br>23.5 | 34.4<br>23.1 | 34.5<br>23.9 | 33.4<br>23.3 | 33.2<br>23.4 | 28.3 | 27.6 |
| 5.อ.ท่าวังผา | Tha Wang Pha | 29.2<br>23.0 | 31.5<br>22.8 | 32.6<br>22.5 | 33.5<br>22.6 | 34.1<br>22.0 | ..<br>23.0 | ..<br>.. | 32.2<br>22.7 | 27.5 | .. |
| 6.จ.ลำปาง | Lampang | 28.4<br>22.2 | 31.3<br>21.3 | 32.1<br>22.6 | 32.3<br>21.0 | 34.3<br>21.4 | 34.9<br>23.6 | 32.5<br>23.4 | 32.3<br>22.2 | 27.3 | 27.6 |
| 7.อ.แม่สะเรียง | Mae Sariang | 27.0<br>22.7 | 32.2<br>21.2 | 32.8<br>20.8 | 33.7<br>22.1 | 35.2<br>23.4 | 34.7<br>23.1 | 34.7<br>24.3 | 32.9<br>22.5 | 27.7 | 26.8 |
| 8.จ.แพร่ | Phrae | 30.2<br>23.8 | ..<br>23.2 | 33.2<br>23.2 | 33.3<br>22.0 | 34.0<br>22.9 | ..<br>24.2 | 32.4<br>25.4 | 32.6<br>23.6 | 28.1 | 27.4 |
| 9.จ.อุตรดิตถ์ | Uttaradit | 30.3<br>21.7 | 32.5<br>21.4 | 34.4<br>21.7 | 34.3<br>21.0 | 35.3<br>21.5 | 34.5<br>23.2 | 33.7<br>23.3 | 33.6<br>22.0 | 27.8 | 28.3 |
| 10.เขื่อนสิริกิติ์ | Sirikit Dam | 30.0<br>23.5 | 33.6<br>23.4 | 34.9<br>22.7 | 34.3<br>22.6 | 35.2<br>23.2 | 34.2<br>24.5 | ..<br>.. | 33.7<br>23.3 | 28.5 | .. |
| 11.จ.ตาก | Tak | 28.4<br>23.3 | 31.5<br>22.3 | 31.7<br>20.9 | 33.4<br>24.7 | 34.0<br>25.8 | 34.5<br>26.6 | 33.8<br>26.9 | 32.5<br>24.4 | 28.5 | 28.2 |
| 12.จ.พิษณุโลก | Phitsanulok | 26.7<br>23.6 | 32.2<br>23.8 | 33.5<br>24.2 | 33.6<br>24.7 | 34.4<br>25.1 | 34.5<br>26.0 | 35.3<br>26.2 | 32.9<br>24.8 | 28.9 | 28.4 |
| 13.อ.แม่สอด | Mae Sot | 27.7<br>22.2 | 31.1<br>21.4 | 30.9<br>21.2 | 31.9<br>21.3 | 32.5<br>23.3 | 32.4<br>23.5 | 32.4<br>23.9 | 31.3<br>22.4 | 26.9 | 26.2 |
| 14.จ.เพชรบูรณ์ | Phetchabun | 31.0<br>24.0 | 32.5<br>23.0 | 33.3<br>22.0 | 34.0<br>22.9 | 33.6<br>24.3 | 34.5<br>23.6 | 33.4<br>24.5 | 33.2<br>23.5 | 28.4 | 27.3 |
| 15.อ.หล่มสัก | Lom Sak | 28.4<br>23.5 | 32.8<br>23.0 | 34.3<br>23.4 | 33.5<br>23.2 | 34.9<br>23.8 | ..<br>24.1 | ..<br>.. | 32.8<br>23.5 | 28.2 | .. |
| 16.อ.วิเชียรบุรี | Wichian Buri | 24.1 | 32.5<br>23.2 | 34.0<br>23.9 | 33.0<br>24.0 | 34.6<br>23.7 | 34.7<br>25.0 | 34.0<br>25.8 | 33.8<br>24.2 | 29.0 | .. |
| **ภาคตะวันออกเฉียงเหนือ** | **Northeastern Part** | | | | | | | | | | |
| 1.จ.หนองคาย | Nong Khai | 28.9<br>22.2 | 33.7<br>23.2 | 34.7<br>24.2 | 34.8<br>23.7 | 34.9<br>22.6 | 35.2<br>24.7 | 31.8<br>21.8 | 33.4<br>23.2 | 28.3 | .. |
| 2.จ.เลย | Loei | 27.9<br>22.8 | 32.6<br>21.9 | 33.8<br>21.8 | 34.6<br>22.1 | 35.2<br>22.5 | 35.6<br>24.0 | 32.9<br>22.5 | 33.2<br>22.5 | 27.9 | 27.2 |
| 3.จ.อุดรธานี | Udon Thani | 30.5<br>22.9 | 32.4<br>23.5 | 33.6<br>24.5 | 34.0<br>25.6 | 33.5<br>24.0 | 33.8<br>26.5 | 32.0<br>23.4 | 32.8<br>24.3 | 28.6 | 28.0 |
| 4.จ.นครพนม | Nakhon Phanom | 30.2<br>22.9 | 34.1<br>23.0 | 35.0<br>24.2 | 33.6<br>23.8 | 34.0<br>23.1 | 34.8<br>24.7 | 31.6<br>22.0 | 33.3<br>23.4 | 28.4 | 27.0 |
| 5.จ.สกลนคร | Sakon Nakhon | 29.4<br>23.2 | 32.7<br>22.7 | 33.5<br>23.9 | 34.3<br>24.0 | 33.4<br>23.7 | 34.7<br>25.1 | 32.5<br>22.8 | 32.9<br>23.6 | 28.3 | 27.7 |
| 6.อ.มุกดาหาร | Mukdahan | ..<br>24.5 | 33.0<br>23.5 | 34.4<br>24.5 | 33.5<br>24.3 | 33.2<br>23.7 | 34.0<br>25.0 | 33.5<br>25.0 | 33.6<br>24.4 | 29.0 | 27.7 |
| 7.จ.ขอนแก่น | Khon Kaen | 31.1<br>23.3 | 32.4<br>23.3 | 33.8<br>24.2 | 34.1<br>24.0 | 34.2<br>24.6 | 32.6<br>24.8 | 31.8<br>23.2 | 32.9<br>23.9 | 28.4 | 28.1 |
| 8.อ.โกสุมพิสัย | Kosum Phisai | 32.4<br>23.2 | 32.1<br>23.4 | 34.6<br>24.1 | 34.2<br>25.0 | 34.0<br>25.5 | ..<br>25.6 | ..<br>.. | 33.5<br>24.5 | 29.0 | .. |
| 9.จ.ร้อยเอ็ด | Roi Et | 30.7<br>23.8 | 32.0<br>24.2 | 33.5<br>24.7 | 33.3<br>25.7 | 33.6<br>25.5 | 32.2<br>25.5 | 32.1<br>24.2 | 32.5<br>24.8 | 28.7 | 28.1 |
| 10.จ.ชัยภูมิ | Chaiyaphum | 29.8<br>23.4 | 30.5<br>23.1 | 30.8<br>24.0 | 33.3<br>24.2 | 31.7<br>24.7 | 33.0<br>24.8 | 32.2<br>24.7 | 31.6<br>24.1 | 27.9 | 27.5 |
| 11.จ.อุบลราชธานี | Ubon Ratchathani | 32.5<br>23.5 | 32.0<br>24.5 | 34.0<br>24.7 | 32.4<br>20.9 | 33.3<br>23.3 | 33.6<br>25.4 | 33.4<br>25.2 | 33.0<br>23.9 | 28.5 | 27.8 |
| 12.จ.สุรินทร์ | Surin | 31.8<br>23.4 | 32.8<br>23.8 | 33.2<br>24.5 | 34.0<br>24.8 | 34.2<br>25.2 | 32.8<br>25.6 | 33.8<br>24.6 | 33.2<br>24.6 | 28.9 | 27.9 |
| 13.อ.ตาพูม | Tha Tum | .. | .. | .. | .. | .. | .. | .. | .. | .. | .. |
| 14.อ.นางรอง | Nang Rong | 30.4<br>23.1 | 32.2<br>23.7 | 33.1<br>23.9 | 33.3<br>23.8 | 33.3<br>24.8 | ..<br>25.3 | ..<br>.. | 32.3<br>24.1 | 28.2 | .. |

| สถานี | Station | อุณหภูมิสูงสุดและต่ำสุดเป็นองศา ซ. Max. and Min. Temperature in degree C. | | | | | | | เฉลี่ยสูงสุด ต่ำสุด Average Max. Min. | เฉลี่ยในสัปดาห์ Weekly Mean | ค่าปกติประจำเดือน Monthly Normal |
|---|---|---|---|---|---|---|---|---|---|---|---|
| | | 22 | 23 | 24 | 25 | 26 | 27 | 28 | | | |
| 15.จ.นครราชสีมา | Nakhon Ratchasima | 30.5<br>22.6 | 32.8<br>22.3 | 34.8<br>22.2 | 34.5<br>22.4 | 34.6<br>23.2 | 34.8<br>23.5 | 32.8<br>24.1 | 33.5<br>22.9 | 28.2 | 28.0 |
| 16.จ.โชคชัย | Chok Chai | 29.7<br>22.7 | 32.8<br>23.0 | 33.9<br>22.9 | 34.0<br>24.4 | 33.5<br>23.5 | 24.5 | .. | 32.8<br>23.5 | 28.2 | .. |
| <u>ภาคกลาง</u> | <u>Central Part</u> | | | | | | | | | | |
| 1.จ.นครสวรรค์ | Nakhon Sawan | 27.8<br>22.0 | 31.6<br>20.9 | 33.3<br>22.3 | 33.7<br>22.2 | 34.5<br>22.6 | 34.5<br>23.3 | 30.6<br>23.5 | 32.3<br>22.4 | 27.4 | 28.7 |
| 2.จ.ลพบุรี | Lop Buri | 27.5<br>23.0 | 31.5<br>22.5 | 32.6<br>24.0 | 33.2<br>24.3 | 34.8<br>25.2 | 33.0<br>26.5 | 33.7<br>25.8 | 32.3<br>24.5 | 28.4 | 28.1 |
| 3.จ.สุพรรณบุรี | Suphan Buri | 28.3<br>25.2 | 31.6<br>23.8 | 29.5<br>25.8 | 34.0<br>25.1 | 33.5<br>26.2 | 34.1<br>26.5 | 33.6<br>26.4 | 32.1<br>25.6 | 28.9 | 28.6 |
| 4.จ.กาญจนบุรี | Kanchanaburi | 23.6 | 34.0<br>21.8 | 34.3<br>23.0 | 35.1<br>23.3 | 35.2<br>24.5 | 25.0 | .. | 34.7<br>23.5 | 29.1 | 28.3 |
| 5.จ.ทองผาภูมิ | Thong Pha Phum | 24.7<br>22.5 | 31.0<br>21.0 | 32.2<br>19.9 | 32.2<br>21.3 | 32.6<br>21.0 | 32.4<br>22.3 | 31.4<br>22.0 | 30.9<br>21.4 | 26.2 | .. |
| 6.สนามบินดอนเมือง | Don Muang Air-port | 30.0<br>22.8 | 32.6<br>22.8 | 33.2<br>24.0 | 32.3<br>25.0 | 33.3<br>25.5 | 34.3<br>25.1 | 31.2<br>25.9 | 32.4<br>24.4 | 28.4 | 28.7 |
| 7.จ.พระนคร | Phra Nakhon | 31.4<br>24.7 | 32.5<br>22.8 | 34.1<br>24.3 | 33.5<br>25.2 | 34.5<br>25.8 | 34.8<br>26.5 | 34.9<br>26.0 | 33.5<br>25.0 | 29.3 | 28.4 |
| 8.ศูนย์วิจัยบางนา | Bang Na | 30.8<br>23.2 | 32.6<br>23.0 | 33.7<br>23.0 | 33.4<br>24.5 | 33.7<br>25.3 | 34.5<br>25.8 | 33.6<br>26.2 | 33.2<br>24.4 | 28.8 | .. |
| <u>ภาคตะวันออก</u> | <u>Eastern Part</u> | | | | | | | | | | |
| 1.จ.ปราจีนบุรี | Prachin Buri | 31.5<br>24.5 | 31.7<br>24.4 | 32.5<br>24.4 | 32.3<br>25.3 | 32.1<br>26.6 | 32.0<br>25.8 | 32.8<br>26.2 | 32.1<br>25.3 | 28.7 | 28.0 |
| 2.อ.กบินทร์บุรี | Kabin Buri | 30.8<br>23.7 | 29.4<br>24.1 | 30.5<br>24.7 | 30.4<br>23.5 | 30.3<br>24.5 | 25.4 | .. | 30.3<br>24.3 | 27.3 | .. |
| 3.อ.อรัญประเทศ | Aranyaprathet | 23.0 | 31.5<br>24.0 | 33.2<br>23.5 | 32.0<br>23.6 | 32.5<br>23.5 | 33.0<br>25.0 | 33.5<br>24.7 | 32.6<br>23.8 | 28.3 | 27.9 |
| 4.จ.ชลบุรี | Chon Buri | 32.2<br>24.3 | 32.5<br>23.2 | 33.1<br>24.4 | 32.6<br>26.0 | 33.2<br>25.0 | 33.1<br>26.7 | 33.8<br>26.6 | 32.9<br>25.2 | 29.1 | 28.2 |
| 5.อ.เกาะสีชัง | Ko Si Chang | 30.2<br>25.8 | 31.0<br>23.4 | 31.3<br>26.1 | 31.4<br>26.1 | 31.5<br>25.4 | 31.6<br>25.4 | 31.6<br>25.4 | 31.2<br>25.4 | 28.3 | 28.7 |
| 6.อ.สัตหีบ | Sattahip | 32.0<br>24.9 | 31.6<br>24.6 | 32.5<br>25.7 | 32.2<br>26.5 | 32.1<br>27.0 | 32.2<br>27.2 | 32.8<br>27.4 | 32.2<br>26.2 | 29.2 | 29.2 |
| 7.จ.ระยอง | Rayong | 31.4<br>25.2 | 32.2<br>24.5 | 34.3<br>24.6 | 34.8<br>24.6 | 34.8<br>25.0 | 25.8 | .. | 33.5<br>25.0 | 29.3 | .. |
| 8.จ.จันทบุรี | Chanthaburi | 30.2<br>22.9 | 30.7<br>22.5 | 31.5<br>23.2 | 32.1<br>23.4 | 32.2<br>24.2 | 31.5<br>25.0 | 31.6<br>23.8 | 31.4<br>23.6 | 27.5 | 27.3 |
| 9.อ.คลองใหญ่ | Khlong Yai | 30.2<br>21.7 | 30.5<br>21.2 | 31.4<br>22.8 | 31.5<br>23.0 | 32.0<br>.. | 30.5<br>23.3 | 29.4<br>23.8 | 30.8<br>22.6 | 26.7 | 26.7 |
| <u>ภาคใต้</u> | <u>Southern Part</u> | | | | | | | | | | |
| 1.อ.หัวหิน | Hua Hin | 30.2<br>24.0 | 30.3<br>23.0 | 32.9<br>23.5 | 31.4<br>22.8 | 33.5<br>23.9 | 34.8<br>25.0 | 35.1<br>25.2 | 32.6<br>23.9 | 28.3 | 28.4 |
| 2.จ.ประจวบคีรีขันธ์ | Prachuab Khiri Khan | 30.2<br>22.7 | 30.2<br>22.2 | 34.4<br>23.5 | 34.6<br>24.3 | 33.8<br>25.0 | 33.7<br>26.1 | 35.0<br>26.0 | 33.1<br>24.3 | 28.7 | 27.9 |
| 3.จ.ชุมพร | Chumphon | 32.2<br>22.0 | 32.4<br>23.1 | 32.8<br>23.4 | 33.1<br>24.2 | 32.5<br>24.0 | 32.1<br>23.9 | .. | 32.5<br>23.4 | 28.0 | 27.2 |
| 4.จ.สุราษฎร์ธานี | Surat Thani | 32.7<br>22.8 | 34.0<br>23.5 | 33.3<br>22.4 | 32.9<br>23.3 | 33.5<br>22.7 | 34.0<br>22.3 | 33.5<br>23.0 | 33.4<br>22.9 | 28.2 | 27.8 |
| 5.อ.เกาะสมุย | Ko Samui | 24.1 | 31.2<br>24.0 | 31.8<br>24.1 | 31.6<br>24.8 | 31.4<br>25.7 | 31.7<br>25.2 | 31.9<br>26.1 | 31.6<br>24.9 | 28.3 | .. |
| 6.จ.นครศรีธรรมราช | Nakhon Si Thammarat | 32.8<br>23.6 | 33.7<br>21.8 | 33.8<br>22.6 | 33.5<br>21.5 | 34.1<br>21.6 | 34.2<br>22.6 | 34.7<br>23.0 | 33.8<br>22.2 | 28.0 | 27.9 |
| 7.จ.สงขลา | Songkhla | 30.6<br>24.0 | 32.4<br>22.6 | 32.7<br>22.4 | 32.8<br>23.4 | 34.4<br>24.2 | 34.0<br>23.5 | 32.7<br>24.4 | 32.8<br>23.5 | 28.2 | 28.3 |
| 8.จ.ปัตตานี | Pattani | 22.5 | 32.8<br>22.6 | 30.2<br>22.6 | 32.5<br>23.1 | 33.3<br>23.8 | 32.6<br>23.8 | 31.8<br>23.8 | 32.2<br>23.1 | 27.7 | .. |
| 9.จ.นราธิวาส | Narathiwat | 30.5<br>22.1 | 30.7<br>23.3 | 32.8<br>22.1 | 33.6<br>22.9 | 34.6<br>23.2 | 34.8<br>24.5 | 33.0<br>23.4 | 32.9<br>23.1 | 28.0 | 26.3 |
| 10.จ.ระนอง | Ranong | 31.3<br>22.7 | 32.2<br>23.0 | 31.2<br>23.0 | 31.5<br>23.3 | 31.7<br>23.8 | 31.8<br>22.9 | 32.1<br>23.3 | 31.7<br>23.1 | 27.4 | 26.3 |
| 11.จ.ภูเก็ต | Phuket | 32.0<br>24.0 | 32.0<br>22.2 | 32.0<br>24.0 | 32.0<br>24.2 | 31.0<br>23.0 | 31.0<br>25.2 | 30.0<br>24.5 | 31.4<br>23.9 | 27.7 | 27.5 |
| 12.สนามบินภูเก็ต | Phuket Air-port | 31.1<br>24.1 | 30.2<br>22.8 | 31.0<br>25.2 | 30.6<br>24.8 | 31.0<br>22.8 | 30.4<br>25.5 | 30.7<br>26.2 | 30.7<br>24.5 | 27.6 | 27.3 |
| 13.สนามบินตรัง | Trang Air-port | 30.8<br>23.2 | 33.4<br>23.2 | 30.3<br>23.8 | 32.2<br>23.2 | 32.4<br>23.2 | 32.6<br>22.8 | 32.3<br>23.7 | 32.0<br>23.3 | 27.7 | 27.2 |

แก้ไขเพิ่มเติมรายงานอากาศประจำสัปดาห์ฉบับที่ ๓๘/๒๕๑๒ เนื่องจากได้รับรายงานภายหลัง

Correction in weekly weather report No. 38/1969 for late report rainfall data

| สถานีฝน | Station | วันที่และจำนวนน้ำฝนเป็นมิลลิเมตร Date and amount of rainfall in m.m. กันยายน September | | | | | | | ฝนรวม ม.ม. Total m.m. | ฝนรวมตั้งแต่ 1 ม.ค. Accumulative rain-fall Since Jan.1 | |
|---|---|---|---|---|---|---|---|---|---|---|---|
| | | 15 | 16 | 17 | 18 | 19 | 20 | 21 | | ฝนจริง Actual | สูง(+)ต่ำ(-)กว่าปกติ Above(+) Below(-) Normal |
| **ภาคเหนือ** | **Northern Part** | | | | | | | | | | |
| 2.ส.แม่สาย | Mae Sai | | | | | | | 10.0 | 10.0 | .. | |
| 3.ส.เชียงแสน | Chaing Saen | | | | | | | 33.1 | 33.1 | 1680.8 | |
| 4.ส.เชียงของ | Chiang Khong | | | | | | | 5.1 | 21.8 | 1555.2 | |
| 5.ส.แม่จัน | Mae Chan | | | | | | | 28.4 | 28.4 | 1921.5 | |
| 7.ส.เทิง | Thoeng | | | | | | | 8.2 | 8.2 | 1140.6 | |
| 10.ส.แม่ใจ | Mae Chai | | | | | | | 4.5 | 10.3 | 752.3 | |
| 11.ส.เวียงป่าเป้า | Wiang Pa Pao | | | | | | | 23.5 | 23.5 | 734.8 | |
| 12.ส.พะเยา | Phayao | | | | | | | 9.6 | 25.9 | 607.5 | |
| 14.ส.ปาย | Pai | | | | | | | 9.0 | 17.5 | 885.8 | |
| 15.ส.ขุนยวม | Khun Yuam | | | | | | | 55.0 | 60.5 | 1327.4 | |
| 19.ส.เชียงดาว | Chiang Dao | | | | | | | 49.0 | 49.0 | .. | |
| 20.ส.แม่แตง | Mae Taeng | | | | | | | 9.6 | 9.6 | .. | |
| 21.ส.แม่ริม | Mae Rim | | | | | | | 36.3 | 42.8 | 965.5 | |
| 22.ส.สันทราย | San Sai | | | | | | | 16.2 | 39.3 | 976.1 | |
| 23.ส.ดอยสะเก็ด | Doi Saket | | | | | | 5.5 | 32.0 | 42.2 | 732.6 | |
| 24.ส.สันกำแพง | San Kamphaeng | | | | | | | 9.2 | 18.5 | 498.0 | |
| 25.ส.ฮางดง | Hang Dong | | | | | | | 17.1 | 58.1 | 764.1 | |
| 26.ส.สารภี | Saraphi | | | | | | | 21.5 | 49.5 | 697.6 | |
| 27.ส.สันป่าตอง | San Pa Tong | | | | | | | 15.2 | 96.3 | 753.9 | |
| 28.ส.จอมทอง | Chom Thong | | | | | | | 37.6 | 154.6 | 888.2 | |
| 29.ส.ฮอด | Hot | | | | | | | 31.9 | 116.5 | 926.2 | |
| 30.จ.ลำพูน | Lamphun | | | | | | | 31.3 | 73.2 | 860.8 | |
| 36.ส.เกาะคา | Ko Kha | | | | | | | 71.1 | 144.3 | 955.5 | |
| 37.ส.สบปราบ | Sop Prap | | | | | | | 52.1 | 208.9 | 1324.1 | |
| 38.ส.เถิน | Thoen | | | | | | | 50.8 | 156.6 | 930.2 | |
| 39.ส.แม่พริก | Mae Phrik | | | | | | | 87.7 | 236.1 | 991.7 | |
| 43.ส.เด่นชัย | Den Chai | | | | | | | 8.8 | 70.1 | 907.9 | |
| 45.ส.ทุ่งช้าง | Thung Chang | | | | | | | 1.2 | 21.5 | 983.3 | |
| 47.ส.ปัว | Pua | | | | | | | 4.1 | 49.4 | 1276.4 | |
| 52.ส.น่ำปาด | Nam Pat | | | | | | | 2.1 | 34.8 | 952.2 | |
| 53.เขื่อนสิริกิติ์ | Sirikit Dam | | | | | | 3.7 | 16.8 | 81.0 | 837.7 | |
| 54.ส.ท่าปลา | Tha Pla | | | | | T | 8.3 | 3.3 | 35.7 | 919.8 | |
| 55.ส.ลับแล | Laplae | | | | | | 20.3 | 19.4 | 152.0 | 1187.1 | |
| 57.ส.บ้านตาก | Ban Tak | | | | | | | 14.2 | 188.4 | 1021.9 | |
| 64.ส.พรหมพิราม | Phrom Phiram | | | | | | | 142.0 | 187.3 | .. | |
| 65.ส.วังทอง | Wang Thong | | | | | | | 154.3 | 217.2 | 1195.2 | |
| 66.ส.บางกระทุ่ม | Bang Kratum | | | | | | 28.2 | 99.1 | 244.6 | 1413.5 | |

| สถานีฝน | Station | วันที่และจำนวนน้ำฝนเป็นมิลลิเมตร Date and amount of rainfall in m.m. กันยายน September 15 | 16 | 17 | 18 | 19 | 20 | 21 | ฝนรวม มม. Total m.m. | ฝนรวมตั้งแต่ 1 ม.ค. Accumulative rain-fall Since Jan. 1 ฝนจริง Actual | สูง(+)ต่ำ(-) กว่าปกติ Above(+) Below(-) Normal |
|---|---|---|---|---|---|---|---|---|---|---|---|
| 67.จ.กำแพงเพชร | Kamphaeng Phet | | | | | | | 30.2 | 137.8 | 948.8 | +411.8 |
| 68.อ.คลองขลุง | Khlong Khlung | | | | | | | 65.7 | 151.1 | 1062.8 | |
| 69.อ.ขานุวรลักษบุรี | Khanu Woralakburi | | | | | | 34.1 | 85.9 | 261.1 | 1251.5 | |
| 70.จ.พิจิตร | Phichit | | | | | | | 25.7 | 269.7 | 1366.3 | +230.3 |
| 71.อ.สามง่าม | Sam Ngam | | | | | | | 33.0 | 203.6 | 1036.1 | |
| 72.อ.ตะพานหิน | Taphan Hin | | | | | | | 51.3 | 215.5 | 1281.1 | |
| 73.อ.บางมูลนาก | Bang Mun Nak | | | | | | | 18.7 | 197.1 | .. | |
| 75.จ.เพชรบูรณ์ | Phetchabun | | | | | | | 11.7 | 143.6 | 976.3 | + 5.3 |
| 76.อ.หล่มเก่า | Lom Kao | | | | | | | 14.0 | 74.5 | 952.2 | |
| 77.อ.หล่มสัก | Lom Sak | | | | | | | 19.7 | 164.4 | 769.8 | |
| 78.อ.ชนแดน | Chon Daen | | | | | | | 73.2 | 214.2 | 1609.7 | |
| 79.อ.หนองไผ่ | Nong Phai | | | | | | | 79.5 | 180.8 | 1047.4 | |
| <u>ภาคตะวันออกเฉียงเหนือ</u> | <u>Northeaterm Part</u> | | | | | | | | | | |
| 2.อ.เชียงคาน | Chiang Khan | | | | | | | 42.7 | 71.6 | 1082.8 | |
| 3.อ.ท่าลี่ | Tha Li | | | | | | | 37.1 | 62.5 | .. | |
| 4.อ.ด่านซ้าย | Dan Sai | | | | | | | 26.3 | 79.9 | 797.7 | |
| 5.อ.วังสะพุง | Wang Saphung | | | | | | | 2.3 | 44.7 | 1028.8 | |
| 7.อ.ศรีเชียงใหม่ | Si Chiang Mai | | | | | | | 21.0 | 31.4 | 1317.7 | |
| 8.อ.โพนพิสัย | Phon Phisai | | | | | | | 21.5 | 35.0 | 1410.0 | |
| 9.อ.ท่าบ่อ | Tha Bo | | | | | | | 30.5 | 41.1 | 1180.9 | |
| 11.อ.เซกา | Phea | | | | | | | 35.2 | 55.7 | 1390.1 | |
| 12.อ.หนองหาร | Nong Han | | | | | | | 23.5 | 128.3 | 1316.5 | |
| 14.อ.วานรนิวาส | Wanon Niwat | | | | | | | 22.2 | 22.2 | 1232.0 | |
| 16.อ.พรรณานิคม | Phanna Nikhom | | | | | | 11.0 | 19.8 | 60.7 | 1640.8 | |
| 18.อ.บ้านแพง | Ban Phaeng | | | | | | | 1.6 | 44.3 | 2718.2 | |
| 20.อ.นาแก | Na Kae | | | | | | 45.3 | 33.4 | 96.7 | 1670.8 | |
| 23.จ.กาฬสินธุ์ | Kalasin | | | | | | 18.2 | 2.1 | 62.5 | 1275.0 | + 9.4 |
| 24.อ.ยางตลาด | Yang Talat | | | | | | 29.3 | 15.6 | 88.2 | 1186.2 | |
| 25.อ.สหัสขันธ์ | Sahatsakhan | | | | | | 23.6 | 6.5 | 48.5 | 997.0 | |
| 26.อ.กมลาไสย | Kamalasai | | | | | | 24.5 | 1.8 | 70.8 | 1476.9 | |
| 33.อ.เกษตรวิสัย | Kaset Wisai | | | | | | | 24.8 | 120.4 | 1195.2 | |
| 35.อ.สุวรรณภูมิ | Suwannaphum | | | | | | | 13.8 | 66.9 | 1308.2 | |
| 36.จ.มหาสารคาม | Maha Sarakham | | | | | | | 11.5 | 131.6 | 1374.3 | +275.8 |
| 37.อ.โกสุมพิสัย | Kosum Phisai | | | | | | | 10.2 | 100.4 | 1419.2 | |
| 38.อ.บรบือ | Borabu | | | | | | | 1.5 | 69.8 | 1364.8 | |
| 39.อ.พยัคฆภูมิพิสัย | Phayakkhaphum Phisai | | | | | | | 3.1 | 140.2 | 1241.7 | |
| 41.อ.ภูเวียง | Phu Wiang | | | | | 14.8 | | 60.2 | 124.2 | 1114.8 | |
| 42.อ.ชุมแพ | Chum Phae | | | | | | 12.5 | 24.2 | 106.3 | 966.8 | |
| 43.อ.มัญจาคีรี | Mancha Khiri | | | | | | | 48.0 | 136.9 | 984.8 | |
| 44.อ.ชนบท | Chonnabot | | | | | | | 14.1 | 84.6 | 1101.3 | |

| สถานีฝน | Station | วันที่และจำนวนน้ำฝนเป็นมิลลิเมตร Date and amount of rainfall in m. m. กันยายน September | | | | | | | ฝนรวม มม. Total m. m. | ฝนรวมตั้งแต่ 1 ม.ค. Accumulative rain-fall Since Jan. 1 | |
|---|---|---|---|---|---|---|---|---|---|---|---|
| | | 15 | 16 | 17 | 18 | 19 | 20 | 21 | | ฝนจริง Actual | สูง(+)ต่ำ(-) กว่าปกติ Above(+) Below(-) Normal |
| 45.อ.บ้านไผ่ | Ban Phai | | | | | | | 25.0 | 142.7 | 1117.4 | |
| 46.อ.พล | Phon | | | | | | | 25.8 | 203.2 | 1132.9 | |
| 48.อ.ภูเขียว | Phu Khieo | | | | | | | 38.2 | 116.3 | 868.9 | |
| 49.อ.กอนสวรรค์ | Khon Sawan | | | | | | | 11.4 | 166.8 | 1148.2 | |
| 50.อ.จัตุรัส | Chatturat | | | | | | | 28.5 | 179.1 | 1217.1 | |
| 51.อ.บำเหน็จณรงค์ | Bamnet Narong | | | | | | | 74.8 | 198.1 | .. | |
| 53.อ.บัวใหญ่ | Bua Yai | | | | | | | 7.3 | 209.9 | 1094.5 | |
| 54.อ.คูง | Khong | | | | | | | 8.2 | 154.3 | 1235.8 | |
| 55.อ.ดานขุนทด | Dan Khun Thot | | | | | | | 10.5 | 290.8 | 941.0 | |
| 56.อ.โนนไทย | Non Thai | | | | | | | 5.7 | 219.1 | 1202.9 | |
| 57.อ.โนนสูง | Non Sung | | | | | | | 8.0 | 157.5 | 716.3 | |
| 59.อ.สีคิ้ว | Sikhiu | | | | | | | 34.2 | 208.7 | .. | |
| 60.อ.สูงเนิน | Sung Noen | | | | | | | 7.8 | 187.6 | 893.2 | |
| 61.อ.ปักธงชัย | Phak Thong Chai | | | | | | | 3.2 | 169.1 | 949.3 | |
| 62.อ.โชคชัย | Chok Chai | | | | | | 64.3 | 4.3 | 114.1 | 831.4 | |
| 63.อ.ครบุรี | Khon Buri | | | | | | 67.6 | 4.7 | 124.4 | 962.4 | |
| 65.อ.พุทไธสง | Phutthaisong | | | | | | | 1.2 | 231.7 | 1459.1 | |
| 68.อ.นางรอง | Nang Rong | | | | | | | 5.2 | 193.3 | 1101.4 | |
| 70.อ.รัตนบุรี | Rattanaburi | | | | | | | 15.8 | 103.2 | 1275.9 | |
| 74.อ.สังขะ | Sangkha | | | | | | | 2.3 | 195.9 | 977.6 | |
| 75.จ.ศรีสะเกษ | Si Sa Ket | | | | | | 30.2 | | 45.7 | 956.2 | - 91.3 |
| 77.อ.อุทุมพรพิสัย | Uthumphon Phisai | | | | | | | 43.5 | 71.7 | .. | |
| 78.อ.กันทรารมย์ | Kanthararom | | | | | | | 13.1 | 78.4 | 1233.1 | |
| 82.อ.เขมราฐ | Khemarat | | | | | | | 1.9 | 68.6 | 1300.3 | |
| 83.อ.อำนาจเจริญ | Amnat Charoen | | | | | | | 20.0 | 70.0 | 1259.1 | |
| 84.อ.ยะโสธร | Yasothon | | | | | | | 9.4 | 137.7 | 1557.1 | |
| 86.อ.ตระการพืชผล | Trakan Phutphon | | | | | | | 5.9 | 83.1 | 1361.9 | |
| 88.อ.เขื่องใน | Khuang Nai | | | | | | | 5.4 | 103.0 | 1440.3 | |
| 89.อ.โขงเจียม | Khong Chiam | | | | | | | 20.0 | 40.1 | 1604.5 | |
| <u>ภาคกลาง</u> | <u>Central Part</u> | | | | | | | | | | |
| 2.อ.บรรพตพิสัย | Banphot Phisai | | | | | | | 7.8 | 103.7 | 845.7 | |
| 3.อ.ตาคลี | Takhli | | | | | | | 20.7 | 186.2 | 857.0 | |
| 4.อ.ลาดยาว | Lat Yao | | | | | | | 34.4 | 155.8 | 895.1 | |
| 5.อ.ชุมแสง | Chumsaeng | | | | | | | 97.3 | 198.5 | 972.6 | |
| 7.อ.ท่าตะโก | Tha Tako | | | | | | | 47.9 | 165.9 | 834.6 | |
| 8.อ.พยุหะคีรี | Phayaha Khiri | | | | | | | 37.4 | 214.1 | 1018.1 | |
| 9.จ.อุทัยธานี | Uthai Thani | | | | | | | 93.7 | 260.0 | .. | |
| 10.อ.สว่างอารมณ์ | Sawang Arom | | | | | | | 58.9 | 58.9 | .. | |
| 11.อ.หนองฉาง | Nong Chang | | | | | | | 37.8 | 360.3 | 1355.6 | |
| 12.อ.ทัพทัน | Thab Than | | | | | | | 22.1 | 242.2 | 1019.6 | |

| สถานีฝน | Station | วันที่และจำนวนน้ำฝนเป็นมิลลิเมตร Date and amount of rainfall in m.m. กันยายน September 15 | 16 | 17 | 18 | 19 | 20 | 21 | ฝนรวม ม.ม. Total m.m. | ฝนรวมตั้งแต่ 1 ม.ค. Accumulative rain-fall Since Jan.1 ฝนจริง Actual | สูง(+)ต่ำ(-)กว่าปกติ Above(+) Below(-) Normal |
|---|---|---|---|---|---|---|---|---|---|---|---|
| 13.อ.หนองฉาหย่าง | Nong Khayang | | | | | | | 22.0 | 199.5 | 984.3 | |
| 14.อ.บานไร่ | Ban Rai | | | | 24.3 | | | | 58.3 | .. | |
| 15.จ.ชัยนาท | Chainat | | | | | | | 30.0 | 167.3 | 755.3 | -221.5 |
| 16.อ.มะโนรมย์ | Manorom | | | | | | | 21.2 | 278.8 | 1035.2 | |
| 17.อ.วัดสิงห์ | Wat Sing | | | | | | | 21.5 | 258.4 | 973.4 | |
| 18.จ.สิงห์บุรี | Sing Buri | | | | | | | 3.7 | 232.5 | 961.6 | +119.2 |
| 19.อ.อินทรบุรี | In Buri | | | | | | 71.2 | | 180.2 | 883.6 | |
| 20.อ.บางระจัน | Bang Rachan | | | | | | | 4.0 | 321.5 | 1044.0 | |
| 21.อ.พรหมบุรี | Phrom Buri | | | | | | | 1.8 | 245.3 | 1111.9 | |
| 23.อ.บานมี่ | Ban Mi | | | | | | | 5.6 | 173.9 | 731.6 | |
| 24.อ.ชัยบาดาล | Chai Badan | | | | | | | 1.2 | 86.4 | 1081.6 | |
| 25.อ.บัวชุม | Bua Chum | | | | | | | 2.4 | 85.4 | 1145.6 | |
| 26.อ.ท่าวุ้ง | Tha Wung | | | | | | | 2.5 | 263.1 | 1016.2 | |
| 27.อ.โคกสำโรง | Khok Samrong | | | | | | | 5.2 | 193.7 | 982.9 | |
| 29.อ.ดอนเจดีย์ | Don Chedi | | | | | 22.4 | 64.6 | | 169.0 | .. | |
| 30.อ.เดิมบางนางบวช | Doembang Nangbuat | | | | | | | 41.1 | 212.5 | 961.3 | |
| 35.จ.อางทอง | Ang Thong | | | | | | | 59.0 | 282.2 | 962.0 | - 86.8 |
| 36.อ.โพธิ์ทอง | Pho Thong | | | | | | | 5.2 | 367.8 | 1578.1 | |
| 37.อ.ไชโย | Chaiyo | | | | | | 135.7 | | 351.7 | | |
| 39.อ.ป่าโมก | Pa Mok | | | | | | | 5.6 | 213.7 | 1120.6 | |
| 41.อ.พระพุทธบาท | Phra Phutthabat | | | | | | | 15.8 | 68.5 | .. | |
| 42.อ.บานหมอ | Ban Mo | | | | | | 110.0 | | 214.7 | 1188.8 | |
| 43.อ.หนองแค | Nong Khae | | | | | | | 52.3 | 342.3 | 1331.5 | |
| 44.อ.แกงคอย | Kaeng Khoi | | | | | | | 12.1 | 242.2 | 1390.8 | |
| 45.จ.พระนครศรีอยุธยา | Ayutthaya | | | | | | | 11.3 | 53.7 | .. | |
| 46.อ.ท่าเรือ | Tha Rua | | | | | 26.8 | 106.1 | 4.1 | 206.8 | 1335.3 | |
| 47.อ.ผักไห่ | Phak Hai | | | | | | | 15.3 | 205.4 | 826.3 | |
| 48.อ.บางบาล | Bang Ban | | | | | 12.3 | 19.6 | 3.5 | 77.8 | 672.5 | |
| 49.อ.บางไทร | Bang Sai | | | | 50.4 | 13.2 | 64.6 | 20.2 | 200.3 | 968.8 | |
| 51.อ.บางปะอิน | Bang Pa-in | | | | | 32.8 | 34.2 | 43.5 | 188.1 | 810.9 | |
| 52.จ.ปทุมธานี | Pathum Thani | | | | | 20.3 | 53.1 | 14.8 | 122.3 | 857.8 | -302.7 |
| 53.อ.ธัญบุรี | Thanyaburi | | | | | | | 9.1 | 150.7 | 1076.2 | |
| 54.อ.รังสิต | Rangsit | | | | | | | 9.2 | 141.4 | 960.7 | |
| 55.จ.นนทบุรี | Nonthaburi | | | | | | | 20.9 | 227.2 | 992.9 | - 6.8 |
| 56.อ.บางบัวทอง | Bang Bua Thong | | | | | | 88.0 | 9.8 | 235.7 | 1001.2 | |
| 58.อ.บางขุนเทียน | Bang Khun Thian | | | | | 3.2 | 74.9 | 4.6 | 199.6 | 818.6 | |
| 63.อ.มีนบุรี | Min Buri | | | | | | | 4.3 | 99.7 | 874.8 | |
| 64.อ.ลาดกระบัง | Lat Krabang | 11.3 | | | 8.1 | 17.3 | 32.1 | 12.5 | 81.3 | 946.2 | |
| 66.จ.กาญจนบุรี | Kanchanaburi | | | | | | | 1.6 | 67.5 | 848.1 | +102.3 |
| 73.อ.พนมทวน | Phanom Thuan | | | | | | | 50.5 | 161.2 | .. | |

| สถานีฝน | Station | วันที่และจำนวนน้ำฝนเป็นมิลลิเมตร Date and amount of rainfall in m.m. กันยายน September | | | | | | | ฝนรวม มม. Total m.m. | ฝนรวมตั้งแต่ 1 ม.ค. Accumulative rain-fall Since Jan. 1 | |
|---|---|---|---|---|---|---|---|---|---|---|---|
| | | 15 | 16 | 17 | 18 | 19 | 20 | 21 | | ฝนจริง Actual | สูง(+)ต่ำ(-)กว่าปกติ Above(+) Below(-) Normal |
| 76.จ.นครปฐม | Nakhon Pathom | | | | | | | 2.5 | 150.5 | 627.4 | -287.5 |
| 79.จ.ราชบุรี | Ratchaburi | | | | | | | 46.7 | 90.6 | 815.5 | + 45.9 |
| 85.อ.บางคนที | Bang Khonthi | | | | | 16.2 | | 10.1 | 48.4 | 897.3 | |
| 88.จ.สมุทรปราการ | Samut Prakan | | | | | | | 4.3 | 98.9 | 872.8 | -329.9 |
| 90.อ.บางพลี | Bang Phli | | | | | | | 5.2 | 83.4 | 1088.3 | |
| **ภาคตะวันออก** | **Eastern Part** | | | | | | | | | | |
| 1.จ.นครนายก | Nakhon Nayok | | | | | | | 3.2 | 123.4 | 1648.1 | -128.0 |
| 2.อ.บานนา | Ban Na | | | | | | | 10.3 | 140.6 | 1387.2 | |
| 6.อ.ศรีมหาโพธิ์ | Si Maha Phot | | | | | | | 3.1 | 293.0 | 1459.0 | |
| 7.อ.กบินทร์บุรี | Kabin Buri | | | | | | | 21.2 | 183.4 | 1544.6 | |
| 8.อ.สระแก้ว | Sakaeo | | | | | | | 32.5 | 214.2 | 1289.4 | |
| 9.อ.วัฒนานคร | Watthana Nakhon | | | | | | | 9.0 | 203.0 | 1473.3 | |
| 11.จ.ฉะเชิงเทรา | Chachoengsao | | | | | | | 6.0 | 121.3 | 712.1 | -319.8 |
| 12.อ.บานโพธิ์ | Ban Pho | | | | | 34.4 | 31.8 | 32.8 | 137.7 | 943.3 | |
| 14.อ.พานทอง | Phan Thong | | | | | | 37.8 | | 138.4 | 1093.8 | |
| 20.จ.ระยอง | Rayong | | | | | | | 1.5 | 66.8 | 1433.3 | +491.9 |
| 21.อ.บานคาย | Ban Khai | | | | | 23.2 | 58.3 | 3.3 | 136.4 | 1365.5 | |
| 22.อ.แกลง | Klaeng | | | | | | | 5.3 | 117.8 | 849.1 | |
| 27.จ.ตราด | Trat | | | | | | | 15.7 | 261.7 | 5235.0 | +2158.2 |
| 28.อ.เขาสมิง | Khao Saming | | | | | 10.0 | 80.2 | 50.4 | 237.8 | 3728.1 | |
| 30.อ.คลองใหญ่ | Khlong Yai | | | | | | | 6.8 | 441.8 | 5526.6 | +1325.8 |
| **ภาคใต้** | **Southern Part** | | | | | | | | | | |
| 8.จ.ชุมพร | Chumphon | | | | | | | 43.5 | 99.8 | 1447.2 | +165.8 |
| 9.อ.ท่าแซะ | Tha Sae | | | | | | | 11.8 | 59.6 | 1563.2 | |
| 32.อ.ยะหริ่ง | Yaring | | | | | | | 42.0 | 58.2 | .. | |
| 33.อ.ปะนาเระ | Panare | | | | | | | 28.0 | 43.9 | 629.0 | |
| 34.จ.ยะลา | Yala | | | | | | | 1.1 | 4.9 | .. | |
| 36.อ.บันนังสตา | Bannang Satar | | | | | | | 40.4 | 42.0 | 1034.8 | |
| 40.อ.ตากใบ | Tak Bai | | | | | | | 28.4 | 41.8 | 771.3 | |
| 42.อ.กระบุรี | Kra Buri | | | | | | | 41.8 | 184.9 | 2148.1 | |
| 44.อ.กะปง | Kapong | | | | | | | 11.9 | 110.2 | 3222.8 | |
| 55.อ.สิเกา | Sikae | | | | | | | 2.5 | 33.8 | 1877.8 | |
| 57.อ.ปะเหลียน | Palian | | | | | | | 1.5 | 24.6 | 1226.6 | |
| 60.อ.ละงู | Langu | | | | | | | 11.2 | 11.2 | 1433.6 | |

พิมพ์ที่ ร.พ. กรมอุตุนิยมวิทยา สำนักนายกรัฐมนตรี

บางกะปิ พระนคร

นาวาโท ชำรง กิติสิน ผู้พิมพ์โฆษณา 2512

# กรมอุตุนิยมวิทยา สำนักนายกรัฐมนตรี

รายงานอากาศประจำสัปดาห์ ระหว่างวันที่ ๒๙ กันยายน – ๕ ตุลาคม ๒๕๑๒

และ

การคาดหมายลักษณะอากาศ ระหว่างวันที่ ๖ – ๑๒ ตุลาคม ๒๕๑๒

ฉบับที่ ๔๐/๒๕๑๒

พลเรือโท สนิธ เวสารัชชนันท์

อธิบดีกรมอุตุนิยมวิทยา

# METEOROLOGICAL DEPARTMENT

## OFFICE OF THE PRIME MINISTER

**BANGKOK THAILAND**

**WEEKLY WEATHER REPORT**

**DURING THE PERIOD 29 SEPTEMBER – 5 OCTOBER 1969**

**AND**

**WEATHER OUTLOOK**

**DURING 6 – 12 OCTOBER 1969**

**No. 40/1969**

**Sanit Vesa — rajananda**

**Vice Admiral, Director General**

## การพยากรณ์ลักษณะอากาศใน ๗ วันข้างหน้า

## ตั้งแต่วันที่ ๖ – ๑๒ ตุลาคม ๒๕๑๒

### ลักษณะทั่วไป

บริเวณความกดอากาศสูงในประเทศจีนได้มีกำลังแรงขึ้นอีก และได้แผ่ลงมาจนถึงทางตอนเหนือสุดของประเทศไทย ร่องมรสุมซึ่งมีกำลังปานกลางพาดผ่านบริเวณอ่าวไทย

| | |
|---|---|
| ภาคเหนือ<br>ภาคตะวันออกเฉียงเหนือ<br>ภาคกลาง | ตลอดสัปดาห์ท้องฟ้าโปร่งเป็นส่วนมาก ฝนเริ่มพัดจากทางเหนือและอุณหภูมิจะลดลงเล็กน้อย เว้นแต่ทางตอนใต้ของภาคกลางจะมีฝนหรือฝนฟ้าคะนองเป็นแห่ง ๆ |
| ภาคตะวันออก<br>อ่าวไทย ฝั่งตะวันออก | ตลอดสัปดาห์จะมีฝนหรือฝนฟ้าคะนองกระจายเป็นแห่ง ๆ เว้นแต่อ่าวไทยฝั่งตะวันออกจะมีฝนค่อนข้างชุก |
| อ่าวไทย ฝั่งตะวันตก | ตลอดสัปดาห์จะมีฝนทั่วไป โดยเฉพาะทางตอนเหนือของอ่าวตั้งแต่จังหวัดประจวบคีรีขันธ์จนถึงก้นอ่าวไทย |
| ภาคใต้ ฝั่งตะวันตก | ตลอดสัปดาห์จะมีฝนเกือบทั่วไป |
| พระนคร และ ธนบุรี | ตลอดสัปดาห์จะมีฝนหรือฝนฟ้าคะนองกระจายเป็นแห่ง ๆ |

กรมอุตุนิยมวิทยา

๖ ต.ค. ๒๕๑๒

## Weather Outlook for the next seven days

## From 6 - 12 October 1969

### General Situation

The high pressure area over China mainland has intensified and spread to the extreme north of Thailand. The moderate monsoon trough runs across the Head Gulf of Thailand.

| | |
|---|---|
| Northern Part:<br>Northeastern Part:<br>Central Part: | Throughout the week mainly fair, beginning of northerly winds with slight decrease in temperature except isolated showers or thundershowers in the southern portion of the central part. |
| Eastern Part:<br>Gulf of Thailand, East Coast: | Throughout the week scattered showers or thundershowers except for copious rainshowers over the gulf of Thailand east coast. |
| Gulf of Thailand, West Coast: | Throughout the week widespread rainshowers particularly over the northern portion from Prachuab Khiri Khan to the head gulf. |
| Southern Thailand, West Coast: | Throughout the week almost widespread rainshowers |
| Phra Nakhon & Thonburi: | Throughout the week scattered showers or thundershowers. |

Meteorological Department
6 / 10 / 1969

## สรุปลักษณะอากาศทั่วไปในรอบสัปดาห์

## ตั้งแต่วันที่ ๒๙ กันยายน – ๕ ตุลาคม ๒๕๑๒

๑. บริเวณความกดอากาศสูงในประเทศจีนได้มีกำลังแรงขึ้นมากและได้แผ่บริเวณปกคลุมลงมาถึงตอนบนของประเทศไทยตั้งแต่ในตอนต้นสัปดาห์ ในระหว่างสัปดาห์ร่องมรสุมที่พาดผ่านตอนบนของประเทศไทยได้มีกำลังแรงขึ้นและเลื่อนลงไปพาดผ่านอ่าวไทยในตอนปลายสัปดาห์

๒. ในระยะครึ่งแรกของสัปดาห์มีฝนชุกเกือบทั่วไปในบริเวณตอนบนของประเทศไทย โดยมีฝนหนักถึงหนักมากเป็นบางแห่ง และในระยะครึ่งหลังของสัปดาห์ฝนได้ลดน้อยลงมากในภาคเหนือ ภาคตะวันออกเฉียงเหนือและตอนเหนือของภาคกลาง เนื่องจากมวลอากาศเย็นและแห้งจากประเทศจีนได้ปกคลุมลงมาถึง แต่ในบริเวณตอนใต้ของภาคกลางและอ่าวไทยยังคงมีฝนชุกหนาแน่นทั่วไป สำหรับในภาคใต้ในระหว่างสัปดาห์ปรากฏว่าฝนได้เริ่มตกชุกหนาแน่นขึ้นในบริเวณฝั่งตะวันตกของอ่าวไทย โดยการแผ่กระจายและปริมาณของฝนมากกว่าในสัปดาห์ที่แล้วโดยเฉพาะในบริเวณตอนเหนือของภาค ส่วนทางฝั่งตะวันตกของภาคใต้มีฝนเล็กน้อยถึงปานกลางเกือบทั่วไป

๓. ในระหว่างสัปดาห์ ปริมาณฝนสูงสุดประจำวันที่ตรวจวัดได้ในภาคต่าง ๆ ของประเทศไทยมีดังนี้.–

| | | | | |
|---|---|---|---|---|
| ภาคเหนือ | ๑๔๐.๗ มม. | ที่ อ.สวรรคโลก | จ.สุโขทัย | เมื่อวันที่ ๑ ต.ค. |
| ภาคตะวันออกเฉียงเหนือ | ๙๓.๐ " | ที่ อ.ลำปลายมาศ | จ.บุรีรัมย์ | " ๒ " |
| ภาคกลาง | ๑๒๒.๐ " | ที่ ต.รังสิต | จ.ปทุมธานี | " ๑ " |
| ภาคตะวันออก | ๑๐๐.๘ " | ที่ อ.บ้านนา | จ.นครนายก | " ๓๐ ก.ย. |
| ภาคใต้ | ๙๓.๔ " | ที่ อ.บ้านลาด | จ.เพชรบุรี | " ๔ ต.ค. |

กรมอุตุนิยมวิทยา

๖ ต.ค.๑๒

## General Situation

## Period 29 September - 5 October 1969

1. The anticyclone in China markedly intensified and its ridge extended to the Upper Thailand since the early period of the week. During the week, the monsoon trough over the Upper Thailand was active and in the latter period of the week it swang southwards to lie across the Gulf of Thailand.

2. Copious rains with isolated heavy to very heavy rainfalls occurred over the Upper Thailand in the first half of the week and the cease of rainfall occurred in the northern part, northeastern part and the upper portion of the central part in the latter half of the week due to the occupation of the cool and dry airmass from China but copious rains still occurred over the lower portion of the central part and the Gulf of Thailand. During the week, copious rains started over the west coast of the Gulf of Thailand which the distribution and amount of rainfall were much better than the previous week particularly in the upper portion. Almost widespread light to moderate rains occurred over the west coast of the southern part.

3. During the week the heaviest rainfalls in various parts of Thailand were as follows:-

| | | | | |
|---|---|---|---|---|
| Northern Part | 140.7 mm. | at Sawankhalok | on 1 Oct. |
| Northeastern Part | 93.0 " | at Lam Plai Mat | " 2 " |
| Central Part | 122.0 " | at Rangsit | " 1 " |
| Eastern Part | 100.8 " | at Ban Na | " 30 Sept. |
| Southern Part | 93.4 " | at Ban Lat | " 4 Oct. |

Meteorological Department
6 / 10 / 1969

## ข่าวอากาศเพื่อการเกษตรประจำสัปดาห์

เมื่อวันที่ ๒๙ กันยายน - ๕ ตุลาคม มีลักษณะอากาศซึ่งพอสรุปได้ดังต่อไปนี้ :-

๑. บริเวณความกดอากาศสูงในประเทศจีนได้มีกำลังแรงขึ้นมากและได้แผ่บริเวณปกคลุมลงมาถึงตอนบนของประเทศไทยตั้งแต่ในตอนต้นสัปดาห์ ในระหว่างสัปดาห์ร่องมรสุมที่พาดผ่านตอนบนของประเทศไทยได้มีกำลังแรงขึ้นและเลื่อนลงไปพาดผ่านอ่าวไทยในตอนปลายสัปดาห์

๒. ในระยะครึ่งแรกของสัปดาห์มีฝนชุกเกือบทั่วไปในบริเวณตอนบนของประเทศไทย โดยมีฝนหนักถึงหนักมากเป็นบางแห่ง และในระยะครึ่งหลังของสัปดาห์ฝนได้ลดน้อยลงมากในภาคเหนือ ภาคตะวันออกเฉียงเหนือและตอนเหนือของภาคกลาง เนื่องจากมวลอากาศเย็นและแห้งจากประเทศจีนได้ปกคลุมลงมาถึง แต่ในบริเวณตอนใต้ของภาคกลางและอ่าวไทยยังคงมีฝนชุกหนาแน่นทั่วไป สำหรับในภาคใต้ในระหว่างสัปดาห์ปรากฏว่าฝนได้เริ่มตกชุกหนาแน่นขึ้นในบริเวณฝั่งตะวันตกของอ่าวไทยโดยการแผ่กระจายและปริมาณของฝนมากกว่าในสัปดาห์ที่แล้วโดยเฉพาะในตอนเหนือของภาค ส่วนทางฝั่งตะวันตกของภาคใต้มีฝนเล็กน้อยถึงปานกลางเกือบทั่วไป

<u>ข้อควรทราบ</u>

บริเวณความกดอากาศสูงในประเทศจีนได้แผ่ลงมาถึงตอนเหนือสุดของประเทศไทย จึงทำให้ภาคเหนือ และภาคตะวันออกเฉียงเหนือมีฝนเบาบางลงมาก และอุณหภูมิเริ่มลดลงบ้างเล็กน้อย ส่วนภาคกลางและภาคตะวันออกยังคงมีฝนอยู่แต่มีปริมาณไม่มากนัก กลุ่มฝนส่วนใหญ่จะไปตกทางก้นอ่าวไทย ฝั่งตะวันออกของอ่าวไทย และฝั่งตะวันตกของอ่าวไทยบริเวณตั้งแต่จังหวัดประจวบคีรีขันธ์ขึ้นไปจนถึงก้นอ่าวไทย ดังนั้นกสิกรจึงควรรับทราบไว้ด้วย.

กองอากาศเกษตร กรมอุตุนิยมวิทยา

๖ ตุลาคม ๒๕๑๒

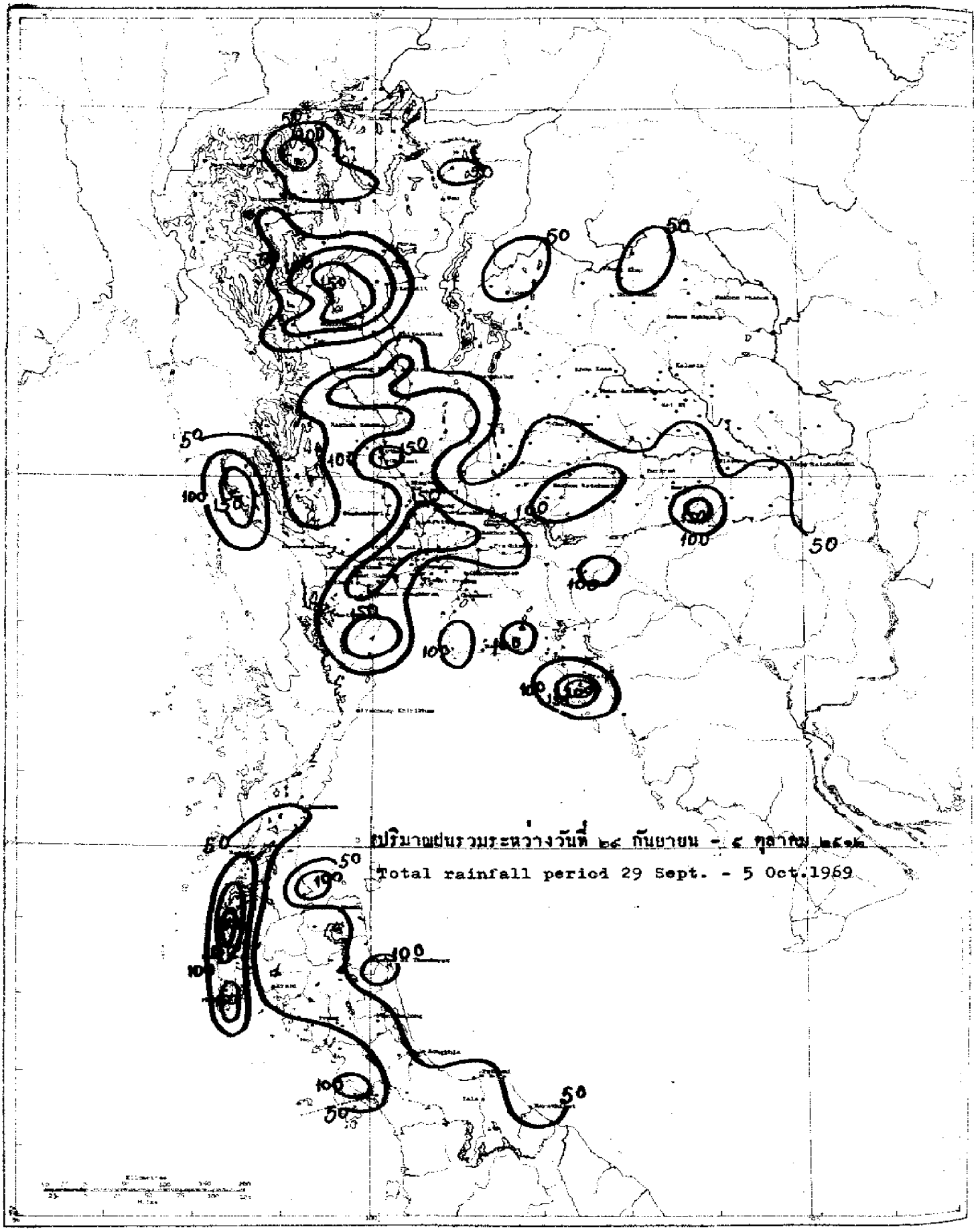


ปริมาณฝนรวมระหว่างวันที่ ๒๙ กันยายน - ๕ ตุลาคม ๒๕๑๒

Total rainfall period 29 Sept. - 5 Oct.1969

| สถานีฝน | Station | วันที่และจำนวนน้ำฝนเป็นมิลลิเมตร Date and amount of rainfall in m.m. กันยายน September | | ตุลาคม October | | | | | ฝนรวม ม.ม. Total m.m. | ฝนรวมตั้งแต่ 1 ม.ค. Accumulative rain-fall Since Jan. 1 | |
|---|---|---|---|---|---|---|---|---|---|---|---|
| | | 29 | 30 | 1 | 2 | 3 | 4 | 5 | | ฝนจริง Actual | สูง(+)ต่ำ(-) กว่าปกติ Above(+) Below(-) Normal |
| ภาคเหนือ | Northern Part | | | | | | | | | | |
| 1. จ.เชียงราย | Chiang Rai* | 8.0 | 9.1 | T | T | | | | 17.1 | 1683.4 | +161.3 |
| 2. อ.แม่สาย | Mae Sai | | | 32.0 | | | | | 32.0 | .. | |
| 3. อ.เชียงแสน | Chiang Saen | 13.0 | 1.8 | | | | | | 14.8 | 1725.1 | |
| 4. อ.เชียงของ | Chiang Khong | | | 6.4 | | | | | 6.4 | 1579.4 | |
| 5. อ.แม่จัน | Mae Chan | | | 16.2 | | | | | 16.2 | 1976.1 | |
| 6. อ.แม่สรวย | Mae Suai | | 40.9 | | 5.4 | | | | 46.3 | 1117.6 | |
| 7. อ.เทิง | Thoeng | | | 8.6 | | | | | 8.6 | 1161.7 | |
| 8. อ.เชียงคำ | Chiang Kham | 19.7 | 20.2 | | | | | | 39.9 | 1177.5 | |
| 9. อ.พาน | Phan | | 1.7 | | 20.8 | | | | 22.5 | 947.9 | |
| 10. อ.แม่ใจ | Mae Chai | | | 19.9 | 12.2 | | | | 32.1 | 793.6 | |
| 11. อ.เวียงป่าเป้า | Wiang Pa Pao | | | 36.6 | 24.3 | | | | 60.9 | 795.7 | |
| 12. อ.พะเยา | Phayao | | 30.5 | 17.1 | | 12.8 | | | 60.4 | 673.2 | |
| 13. จ.แม่ฮ่องสอน | Mae Hong Son* | | 0.3 | 3.5 | 3.9 | 0.8 | 0.3 | | 8.8 | 1156.1 | + 45.1 |
| 14. อ.ปาย | Pai | | 7.5 | 19.0 | 16.0 | | | | 42.5 | 935.1 | |
| 15. อ.ขุนยวม | Khun Yuam | | | 49.5 | 11.0 | | | | 60.5 | 1404.9 | |
| 16. อ.แม่สะเรียง | Mae Sariang* | 0.6 | 29.8 | 6.6 | 1.6 | T | | | 38.6 | 1125.3 | - 42.6 |
| 17. จ.เชียงใหม่ | Chiang Mai* | T | T | 35.5 | 5.3 | T | 3.1 | | 43.9 | 1100.9 | - 37.9 |
| 18. อ.ฮาง | Fang | | | 28.3 | 1.1 | | | | 29.4 | .. | |
| 19. อ.เชียงดาว | Chiang Dao | | | 72.5 | 31.8 | | | | 104.3 | .. | |
| 20. อ.แม่แตง | Mae Taeng | | 2.9 | 10.5 | 7.6 | | | | 21.0 | .. | |
| 21. อ.แม่ริม | Mae Rim | | 17.4 | 10.8 | 10.1 | | | | 38.3 | 1014.1 | |
| 22. อ.สันทราย | San Sai | | 3.5 | 22.1 | 2.1 | 8.9 | 0.9 | | 37.5 | 1017.7 | |
| 23. อ.ดอยสะเก็ด | Doi Saket | | | 53.4 | 23.9 | 16.5 | | | 93.8 | 829.4 | |
| 24. อ.สันกำแพง | San Kamphaeng | | | 7.8 | | | | | 7.8 | .. | |
| 25. อ.หางดง | Hang Dong | | 1.9 | 12.3 | 6.4 | | | | 20.6 | 805.8 | |
| 26. อ.สารภี | Saraphi | | | 24.5 | | | 25.5 | | 50.0 | 753.9 | |
| 27. อ.สันป่าตอง | San Pa Tong | | 9.7 | 16.8 | 24.3 | | | | 50.8 | 843.3 | |
| 28. อ.จอมทอง | Chom Thong | 3.5 | 9.4 | 27.5 | 11.5 | | | | 51.9 | 961.1 | |
| 29. อ.ฮอด | Hot | 7.1 | 8.5 | 12.1 | 12.8 | 3.8 | 4.1 | | 48.4 | 1037.0 | |
| 30. จ.ลำพูน | Lamphun | | 10.2 | 16.9 | | | | | 27.1 | 895.3 | |
| 31. อ.ป่าซาง | Pa Sang | .. | .. | .. | .. | .. | .. | .. | .. | .. | |
| 32. อ.ลี้ | Li | .. | .. | .. | .. | .. | .. | .. | .. | .. | |
| 33. จ.ลำปาง | Lampang* | 23.9 | 11.3 | 28.5 | 23.8 | T | | | 87.5 | 1072.2 | +173.0 |
| 34. อ.งาว | Ngao | .. | .. | .. | .. | .. | .. | .. | .. | .. | |
| 35. อ.แจ้ห่ม | Chae Hom | .. | .. | .. | .. | .. | .. | .. | .. | .. | |
| 36. อ.เกาะคา | Ko Kha | 23.6 | 11.3 | 36.9 | 12.3 | | | | 84.1 | 1061.9 | |
| 37. อ.สบปราบ | Sop Prap | 12.4 | 95.6 | 37.8 | 9.6 | | | | 155.4 | 1514.3 | |
| 38. อ.เถิน | Thoen | 10.4 | 55.0 | 30.4 | | | | | 95.8 | 1085.5 | |
| 39. อ.แม่พริก | Mae Phrik | | 9.8 | 47.1 | | | | | 56.9 | 1110.2 | |

| สถานีฝน | Station | วันที่และจำนวนน้ำฝนเป็นมิลลิเมตร Date and amount of rainfall in m.m. กันยายน September | | | | ตุลาคม October | | | ฝนรวม มม. Total m.m. | ฝนรวมตั้งแต่ 1 ม.ค. Accumulative rain-fall Since Jan.1 | |
|---|---|---|---|---|---|---|---|---|---|---|---|
| | | 29 | 30 | 1 | 2 | 3 | 4 | 5 | | ฝนจริง Actual | สูง(+)ต่ำ(-) กว่าปกติ Above(+) Below(-) Normal |
| 40.จ.แพร่ | Phrae* | 9.5 | T | 0.6 | 0.2 | | | | 10.3 | 952.7 | + 43.9 |
| 41.อ.สอง | Song | .. | .. | .. | .. | .. | .. | .. | .. | .. | |
| 42.อ.สูงเม่น | Sung Men | .. | .. | .. | .. | .. | .. | .. | .. | .. | |
| 43.อ.เด่นชัย | Den Chai | 51.2 | | 42.3 | 33.7 | | | | 127.2 | 1035.1 | |
| 44.จ.น่าน | Nan* | 0.4 | 6.0 | T | 3.2 | | | | 9.6 | 1065.5 | + 7.9 |
| 45.อ.ทุ่งช้าง | Thung Chang | | 6.2 | | | | | | 6.2 | 993.8 | |
| 46.อ.ท่าวังผา | Tha Wang Pha* | 0.8 | 6.0 | 0.1 | | | | | 6.9 | 1495.0 | |
| 47.อ.ปัว | Pua | 4.1 | 69.7 | 2.1 | | | | | 75.9 | 1365.6 | |
| 48.อ.สา | Sa | .. | .. | .. | .. | .. | .. | .. | .. | .. | |
| 49.อ.นาน้อย | Na Noi | .. | .. | .. | .. | .. | .. | .. | .. | .. | |
| 50.จ.อุตรดิตถ์ | Uttaradit* | 14.0 | 26.4 | 35.8 | 31.9 | 0.4 | | | 108.5 | 1186.5 | -161.6 |
| 51.อ.ท่าปลา | Pak Tha | 17.7 | | | | | | | 17.7 | .. | |
| 52.อ.น้ำปาด | Nam Pat | 7.7 | 16.5 | 8.0 | | | | | 32.2 | 987.7 | |
| 53.เขื่อนสิริกิติ์ | Sirikit Dam* | 0.6 | 9.5 | 7.3 | 2.9 | | | | 20.3 | 860.6 | |
| 54.อ.ท่าปลา | Tha Pla | | 6.1 | | | | | | 6.1 | 932.3 | |
| 55.อ.ลับแล | Laplae | 16.4 | 29.3 | 32.4 | | | | | 78.1 | 1278.6 | |
| 56.จ.ตาก | Tak* | 5.2 | 5.2 | 48.9 | 1.0 | 5.8 | T | T | 66.1 | 892.2 | +238.7 |
| 57.อ.บ้านตาก | Ban Tak | 4.9 | 52.5 | 30.7 | 5.5 | 4.2 | 2.3 | | 100.1 | 1186.7 | |
| 58.อ.แม่สอด | Mae sot* | | 3.1 | 1.4 | .. | 0.7 | | T | 5.2 | 1730.9 | +355.6 |
| 59.อ.อุ้มผาง | Umphang | .. | .. | .. | .. | .. | .. | .. | .. | .. | |
| 60.จ.สุโขทัย | Sukhothai | .. | .. | .. | .. | .. | .. | .. | .. | .. | |
| 61.อ.สวรรคโลก | Sawankhalok | 1.9 | | 140.7 | 13.9 | | | | 156.5 | 1202.3 | |
| 62.อ.กงไกรลาศ | Kong Krailat | 21.0 | | | | | | | 21.0 | .. | |
| 63.จ.พิษณุโลก | Phitsanulok* | 2.8 | 6.5 | 56.2 | 20.6 | 2.3 | | | 88.4 | 1203.6 | - 25.5 |
| 64.อ.พรหมพิราม | Phrom Phiram | | | 15.2 | | | | | 15.2 | .. | |
| 65.อ.วังทอง | Wang Thong | 12.4 | 5.9 | 23.7 | 0.9 | 4.2 | | | 47.1 | 1245.1 | |
| 66.อ.บางกระทุ่ม | Bang Kratum | 4.5 | 7.7 | 119.2 | | | | | 131.4 | 1578.9 | |
| 67.จ.กำแพงเพชร | Kamphaeng Phet | 43.0 | | 11.4 | | | | | 54.4 | 1069.9 | +388.3 |
| 68.อ.คลองขลุง | Khlong Khlung | | 70.5 | 65.2 | | | | | 135.7 | 1218.8 | |
| 69.อ.ขาณุวรลักษบุรี | Khanu Woralaksaburi | | 38.5 | 75.8 | T | 24.2 | | | 138.5 | 1390.0 | |
| 70.จ.พิจิตร | Phichit | | 11.3 | 52.7 | | | | | 64.0 | 1455.3 | +203.0 |
| 71.อ.สามง่าม | Sam Ngam | | | 72.0 | | | | | 72.0 | 1146.1 | |
| 72.อ.ตะพานหิน | Taphan Hin | | 48.7 | 17.1 | 1.3 | 1.6 | | | 68.7 | 1355.9 | |
| 73.อ.บางมูลนาก | Bang Mun Nak | .. | .. | .. | .. | .. | .. | .. | .. | .. | |
| 74.อ.โพทะเล | Pho Thale | .. | .. | .. | .. | .. | .. | .. | .. | .. | |
| 75.จ.เพชรบูรณ์ | Phetchabun* | | 9.2 | 24.2 | | 4.4 | | | 38.7 | 1014.1 | - 58.5 |
| 76.อ.หล่มเก่า | Lom Kao | | 2.8 | 3.6 | | | | | 6.4 | 976.8 | |
| 77.อ.หล่มสัก | Lom Sak* | | 2.4 | 0.3 | | | | | 2.7 | 774.1 | |
| 78.อ.ชนแดน | Chon Daen | 36.1 | 18.5 | 58.7 | | | | | 113.3 | 1741.2 | |
| 79.อ.หนองไผ่ | Nong Phai | 11.5 | 5.7 | 76.0 | | | | | 93.2 | 1140.9 | |
| 80.อ.วิเชียรบุรี | Wichian Buri* | 4.7 | 81.7 | 30.6 | 2.5 | 0.6 | 1.0 | | 121.1 | 1225.0 | |

| สถานีฝน | Station | วันที่และจำนวนน้ำฝนเป็นมิลลิเมตร Date and amount of rainfall in m.m. กันยายน September | | | | ตุลาคม October | | | ฝนรวม ม.ม. Total m.m. | ฝนรวมตั้งแต่ 1 ม.ค. Accumulative rain-fall Since Jan. 1 | |
|---|---|---|---|---|---|---|---|---|---|---|---|
| | | 29 | 30 | 1 | 2 | 3 | 4 | 5 | | ฝนจริง Actual | สูง(+)ต่ำ(-)กว่าปกติ Above(+) Below(-) Normal |
| ภาคตะวันออกเฉียงเหนือ | Northeastern Part | | | | | | | | | | |
| 1.จ.เลย | Loei* | 2.5 | 3.2 | 45.6 | | T | | | 51.3 | 1068.8 | - 85.1 |
| 2.อ.เชียงคาน | Chiang Khan | | 63.3 | | | | | | 63.3 | 1170.0 | |
| 3.อ.ท่าลี่ | Tha Li | .. | .. | .. | .. | .. | .. | .. | .. | .. | |
| 4.อ.ด่านซ้าย | Dan Sai | | 37.5 | | | | | | 37.5 | 843.3 | |
| 5.อ.วังสะพุง | Wang Saphung | | 9.5 | 34.3 | | | | | 43.8 | 1106.9 | |
| 6.จ.หนองคาย | Nong Khai* | 2.9 | 12.0 | | | | | | 14.9 | 1729.2 | +147.4 |
| 7.อ.ศรีเชียงใหม่ | Si Chiang Mai | | 11.1 | | | | | | 11.1 | 1340.7 | |
| 8.อ.โพนพิสัย | Phon Phisai | 24.0 | 28.0 | | | | | | 52.0 | 1471.0 | |
| 9.อ.ท่าบ่อ | Tha Bo | 8.3 | 22.4 | | | | | | 30.7 | 1219.6 | |
| 10.จ.อุดรธานี | Udon Thani* | | 36.9 | | | | | | 36.9 | 1304.0 | + 71.1 |
| 11.อ.เพ็ญ | Phen | 42.8 | 15.5 | | | | | | 58.3 | 1464.6 | |
| 12.อ.หนองหาน | Nong Han | | 7.6 | | | | | | 7.6 | 1324.1 | |
| 13.จ.สกลนคร | Sakon Nakhon* | 3.8 | 1.3 | | | | | | 5.1 | 1456.9 | + 52.4 |
| 14.อ.วานรนิวาส | Wanon Niwat | | | | | | | | 0.0 | 1232.0 | |
| 15.อ.สว่างแดนดิน | Sawang Daen Din | | | | | | | | 0.0 | .. | |
| 16.อ.พรรณานิคม | Phanna Nikhom | 17.5 | | | | | | | 17.5 | 1667.2 | |
| 17.จ.นครพนม | Nakhon Phanom* | 0.3 | 12.3 | | T | | | | 12.6 | 2642.8 | +571.3 |
| 18.อ.บ้านแพง | Ban Phaeng | | | | | | | | 0.0 | 2773.8 | |
| 19.อ.ท่าอุเทน | Tha Uten | | 19.5 | | | | | | 19.5 | 1507.5 | |
| 20.อ.นาแก | Na Kae | 18.7 | | | | | | | 18.7 | 1699.8 | |
| 21.อ.ธาตุพนม | That Phanom | | | | | | | | 0.0 | 1688.7 | |
| 22.อ.มุกดาหาร | Mukdahan* | 6.0 | 0.5 | | | | | 0.2 | 6.7 | 1336.1 | + 40.5 |
| 23.จ.กาฬสินธุ์ | Kalasin | | 28.6 | 18.2 | | | | | 46.8 | 1321.8 | - 39.8 |
| 24.อ.ยางตลาด | Yang Talat | 1.1 | 5.4 | 1.2 | | | | | 7.7 | 1193.9 | |
| 25.อ.สหัสขันธ์ | Sahatsakhan | | | | | | | | 0.0 | 997.0 | |
| 26.อ.กมลาไสย | Kamalasai | 0.2 | 26.7 | | | | | | 26.9 | 1503.6 | |
| 27.จ.ร้อยเอ็ด | Roi Et* | | 10.8 | 2.3 | | | 0.3 | T | 13.4 | 1319.4 | + 51.1 |
| 28.อ.โพนทอง | Phon Thong | | | | | | | | 0.0 | .. | |
| 29.อ.ธวัชบุรี | Thawatchaburi | | 17.2 | | | | | | 17.2 | 1226.6 | |
| 30.อ.อาจสามารถ | At Samat | | | | | | | | 0.0 | 1260.3 | |
| 31.อ.เสลภูมิ | Selaphum | | | | | | | | 0.0 | 1134.2 | |
| 32.อ.จตุรพักตรพิมาน | Chaturaphak Phiman | | | | | | | | 0.0 | 761.7 | |
| 33.อ.เกษตรวิสัย | Kaset Wisai | 76.9 | | | | | | | 76.9 | 1272.1 | |
| 34.อ.พนมไพร | Phanom Phrai | | T | | | | | | T | .. | |
| 35.อ.สุวรรณภูมิ | Suwannaphum | | 5.2 | | | | | | 5.2 | 1334.9 | |
| 36.จ.มหาสารคาม | Maha Sarakham | | 13.2 | | | | | | 13.2 | 1387.5 | +224.0 |
| 37.อ.โกสุมพิสัย | Kosum Phisai* | | 0.9 | 0.4 | 11.0 | | | | 12.3 | 1390.5 | |
| 38.อ.บรบือ | Borabu | 4.4 | 19.8 | | | | | | 24.2 | 1502.4 | |
| 39.อ.พยัคฆภูมิพิสัย | Phayakkhaphum Phisai | | 19.7 | | 1.2 | | | | 20.9 | 1269.4 | |
| 40.จ.ขอนแก่น | Khon Kaen* | T | 4.9 | 4.8 | 0.9 | | T | T | 10.6 | 1101.3 | - 76.9 |

| สถานีฝน | Station | วันที่และจำนวนน้ำฝนเป็นมิลลิเมตร Date and amount of rainfall in m.m. กันยายน September | | | | | ตุลาคม October | | ฝนรวม ม.ม. Total m.m. | ฝนรวมตั้งแต่ 1 ม.ค. Accumulative rain-fall Since Jan.1 | |
|---|---|---|---|---|---|---|---|---|---|---|---|
| | | 29 | 30 | 1 | 2 | 3 | 4 | 5 | | ฝนจริง Actual | สูง(+)ต่ำ(-) กว่าปกติ Above(+) Below(-) Normal |
| 41.อ.ภูเวียง | Phu Wiang | 9.3 | 17.2 | 12.6 | | | | | 39.1 | 1234.7 | |
| 42.อ.ชุมแพ | Chum Phae | | 9.4 | 26.4 | | | | | 35.8 | 1010.7 | |
| 43.อ.มัญจาคีรี | Mancha Khiri | .. | .. | .. | .. | .. | .. | .. | .. | 988.0 | |
| 44.อ.ชนบท | Chonnabot* | | 29.2 | | | | | | 29.2 | 1178.6 | |
| 45.อ.บ้านไผ่ | Ban Phai | | 18.3 | | | | 4.7 | | 23.0 | 1141.9 | |
| 46.อ.พล | Phon | .. | .. | .. | .. | .. | .. | .. | .. | 1142.0 | |
| 47.จ.ชัยภูมิ | Chaiyaphum* | | 16.9 | 44.6 | | | 1.1 | | 62.6 | 1471.4 | +606.2 |
| 48.อ.ภูเขียว | Phu Khiao | | 17.3 | | | | | | 17.3 | 887.7 | |
| 49.อ.กอนสวรรค์ | Khon Sawan | | 6.4 | 6.8 | | | | | 13.2 | 1195.4 | |
| 50.อ.จัตุรัส | Chatturat | | T | 22.6 | | | T | | 22.6 | 1254.2 | |
| 51.อ.ป่าเทพ(จองคำ) | Bamnet Narong | | | 5.0 | | | | | 5.0 | .. | |
| 52.จ.นครราชสีมา | Nakhon Ratchasima* | 0.4 | 14.2 | 65.7 | 39.9 | 0.1 | | 0.4 | 120.7 | 1009.7 | + 35.0 |
| 53.อ.บัวใหญ่ | Bua Yai | | | 42.2 | | | | | 42.2 | 1158.1 | |
| 54.อ.คง | Khong | | T | 53.9 | | | | | 53.9 | 1289.7 | |
| 55.อ.ด่านขุนทด | Dan Khun Thot | | 25.3 | 30.0 | | | | | 55.3 | 1133.3 | |
| 56.อ.โนนไทย | Non Thai | | 44.3 | 42.3 | 11.4 | | | | 98.0 | 1318.7 | |
| 57.อ.โนนสูง | Non Sung | 2.5 | | 11.8 | 12.8 | | | | 27.1 | 789.4 | |
| 58.อ.พิมาย | Phimai | | 3.1 | 20.8 | 6.9 | | | | 30.8 | 1165.6 | |
| 59.อ.สีคิ้ว | Sikhiu | | | 50.6 | 2.4 | | | | 53.0 | .. | |
| 60.อ.สูงเนิน | Sung Noen | | 21.9 | 51.5 | 5.8 | | | | 79.2 | 1003.1 | |
| 61.อ.ปักธงชัย | Phak Thong Chai | 63.1 | 1.8 | 41.4 | 18.3 | 0.3 | | | 124.9 | 1074.9 | |
| 62.อ.โชคชัย | Chok Chai* | | 13.8 | 60.8 | 27.9 | | | | 102.5 | 1020.4 | |
| 63.อ.ครบุรี | Khon Buri | | | 76.3 | 6.3 | | | | 82.6 | 1061.9 | |
| 64.จ.บุรีรัมย์ | Buri Ram | | | | 75.3 | | | | 75.3 | 1083.1 | -157.8 |
| 65.อ.พุทไธสง | Phutthaisong | | 28.2 | | | | | | 28.2 | 1510.5 | |
| 66.อ.สตึก | Satuk | | | 13.7 | 13.5 | | | | 27.2 | 1045.3 | |
| 67.อ.ลำปลายมาศ | Lam Plai Mat | | | 55.3 | 93.0 | | | | 148.3 | 1116.1 | |
| 68.อ.นางรอง | Nang Rong* | | 0.5 | | 53.2 | | | | 53.7 | 1194.8 | |
| 69.จ.สุรินทร์ | Surin* | | 0.8 | 2.3 | 16.8 | | T | 0.5 | 20.4 | 981.2 | - 31.9 |
| 70.อ.รัตนบุรี | Rattanaburi | | | 5.2 | | | | | 5.2 | 1322.7 | |
| 71.อ.ท่าตูม | Tha Tum* | | 46.6 | 25.1 | 3.4 | | | 0.2 | 75.3 | 1139.1 | |
| 72.อ.ศีขรภูมิ | Sikhoraphum | | 54.5 | | | | | | 54.5 | .. | |
| 73.อ.ปราสาท | Prasat | | | 34.5 | 14.5 | | | | 49.0 | 922.7 | |
| 74.อ.สังขะ | Sangkha | 87.9 | 20.3 | 73.4 | | | | | 181.6 | 1159.2 | |
| 75.จ.ศรีสะเกษ | Si Sa Ket | | 19.2 | | | | | | 19.2 | 975.4 | -212.1 |
| 76.อ.ราษีไศล | Rasi Salai | | 23.4 | | | | | | 23.4 | .. | |
| 77.อ.อุทุมพรพิสัย | Uthumphon Phisai | | 43.5 | | | | | | 43.5 | .. | |
| 78.อ.กันทรารมย์ | Kanthararom | 59.6 | | | | | | | 59.6 | 1317.5 | |
| 79.อ.ขุขันธ์ | Khukhan | | | | 25.8 | | | | 25.8 | 1170.0 | |
| 80.อ.กันทรลักษ์ | Kantharalak | | 50.4 | 35.6 | | | | | 86.0 | 859.4 | |
| 81.จ.อุบลราชธานี | Ubon Ratchathani* | | 6.8 | T | | | T | 2.1 | 8.9 | 1540.5 | - 20.6 |

| สถานีฝน | Station | วันที่และจำนวนน้ำฝนเป็นมิลลิเมตร Date and amount of rainfall in m.m. เดือนกันยายน September | | | | เดือนตุลาคม October | | | รวม Total m.m. | ฝนสะสมตั้งแต่ 1 ม.ค. Accumulative rainfall Since Jan. 1 ของจริง Actual | สูง(+)ต่ำ(-) กว่าปกติ Above(+) Below(-) Normal |
|---|---|---|---|---|---|---|---|---|---|---|---|
| | | 29 | 30 | 1 | 2 | 3 | 4 | 5 | | | |
| 82.อ.เขมราฐ | Khemarat | | 1.5 | | | | | | 1.5 | 1301.8 | |
| 83.อ.อำนาจเจริญ | Amnat Charoen | | 13.0 | | | | | | 13.0 | 1284.1 | |
| 84.อ.ยโสธร | Yasothon | | | | | | | | 0.0 | 1557.1 | |
| 85.อ.คำเขื่อนแก้ว | Kham Khuan Kaeo | | | | | | | | 0.0 | .. | |
| 86.อ.ตระการพืชผล | Trakan Phutphon | 24.6 | | | | | | | 24.6 | 1411.8 | |
| 87.อ.มหาชนะชัย | Maha Chana Chai | 2.5 | | | | | | | 2.5 | 1292.2 | |
| 88.อ.เขื่องใน | Khuang Nai | | 5.0 | 12.0 | | | | | 17.0 | 1457.3 | |
| 89.อ.โขงเจียม | Khong Chiam | | 20.3 | | | | | | 20.3 | 1730.8 | |
| 90.อ.เดชอุดม | Det Udom | | 22.0 | 2.2 | 14.0 | | | | 38.2 | 1460.4 | |
| <u>ภาคกลาง</u> | <u>Central Part</u> | | | | | | | | | | |
| 1.จ.นครสวรรค์ | Nakhon Sawan* | | 8.2 | 27.1 | 14.4 | 0.2 | | 18.9 | 68.8 | 1067.6 | + 15.8 |
| 2.อ.บรรพตพิสัย | Banphot Phisai | | 46.8 | 20.3 | | | | | 67.1 | 912.8 | |
| 3.อ.ตากฟ้า | Takhli | | | 20.5 | | | | | 20.5 | 877.5 | |
| 4.อ.ลาดยาว | Lat Yao | | 7.7 | 32.9 | | 20.8 | | | 61.4 | 979.9 | |
| 5.อ.ชุมแสง | Chumsaeng | | 95.2 | 31.8 | 0.6 | 0.8 | | | 128.4 | 1112.5 | |
| 6.อ.หนองบัว | Nong Bua | .. | .. | .. | .. | .. | .. | .. | .. | .. | |
| 7.อ.ท่าตะโก | Tha Tako | 13.2 | 16.4 | | | 4.9 | | | 34.5 | 882.9 | |
| 8.อ.พยุหะคีรี | Phayuha Khiri | .. | .. | .. | .. | .. | .. | .. | .. | 1018.1 | |
| 9.จ.อุทัยธานี | Uthai Thani | 38.2 | | | 60.8 | | | | 99.0 | .. | .. |
| 10.อ.สว่างอารมณ์ | Sawang Arom | | | 102.3 | | | | | 102.3 | .. | |
| 11.อ.หนองฉาง | Nong Chang | 7.4 | | 102.5 | | 47.3 | | | 157.2 | 1608.0 | |
| 12.อ.ทัพทัน | Thab Than | 43.9 | | 36.8 | 1.6 | 1.2 | | | 83.5 | 1135.0 | |
| 13.อ.หนองขาหย่าง | Nong Khayang | 6.5 | | 58.0 | | | | | 64.5 | 1109.3 | |
| 14.อ.บ้านไร่ | Ban Rai | | 35.0 | | | | | | 35.0 | .. | |
| 15.จ.ชัยนาท | Chainat | | 8.0 | 28.0 | | 4.3 | | | 40.3 | 810.9 | -299.0 |
| 16.อ.มโนรมย์ | Manorom | 1.2 | 5.3 | 4.4 | 4.2 | | 5.4 | | 20.5 | 1076.8 | |
| 17.อ.วัดสิงห์ | Wat Sing | | 7.1 | 19.4 | 3.0 | 6.1 | | | 35.6 | 1029.7 | |
| 18.จ.สิงห์บุรี | Sing Buri | | 22.9 | 27.9 | 22.5 | | | | 73.3 | 1068.5 | +112.0 |
| 19.อ.อินทร์บุรี | In Buri | | | 51.4 | | | | | 51.4 | 935.0 | |
| 20.อ.บางระจัน | Bang Rachan | 1.5 | 22.8 | 68.0 | 3.1 | | 4.2 | | 99.6 | 1178.3 | |
| 21.อ.พรหมบุรี | Phrom Buri | | 43.2 | 26.1 | 14.5 | | | | 83.8 | 1229.0 | |
| 22.จ.ลพบุรี | Lopburi* | | 14.2 | 31.8 | 7.0 | 2.6 | | | 55.6 | 1179.2 | + 41.2 |
| 23.อ.บ้านหมี่ | Ban Mi | | | 21.6 | | | | | 21.6 | 757.8 | |
| 24.อ.ชัยบาดาล | Chai Badan | 24.1 | 16.2 | 6.1 | 0.8 | | | | 47.2 | 1195.5 | |
| 25.อ.บัวชุม | Bua Chum* | 37.2 | | 14.9 | 0.2 | | | | 52.3 | 1253.1 | |
| 26.อ.ท่าวุ้ง | Tha Wung | | 36.5 | 43.2 | | | | | 79.7 | 1133.1 | |
| 27.อ.โคกสำโรง | Khok Samrong | 5.2 | 12.3 | | 7.5 | | | | 25.0 | 1015.1 | |
| 28.จ.สุพรรณบุรี | Suphan Buri* | 0.2 | 15.3 | 1.4 | 7.4 | 8.8 | | | 33.1 | 1223.6 | +149.8 |
| 29.อ.ดอนเจดีย์ | Don Chedi | | | | 4.3 | | | | 4.3 | .. | |
| 30.อ.เดิมบางนางบวช | Doembang Nangbuat | 13.5 | 9.6 | 24.3 | 2.0 | | | | 49.4 | 1013.5 | |
| 31.อ.สามชุก | Sam Chuk | .. | .. | .. | .. | .. | .. | .. | .. | .. | |

| สถานีฝน | Station | วันที่และจำนวนน้ำฝนเป็นมิลลิเมตร Date and amount of rainfall in m.m. กันยายน September | | | | ตุลาคม October | | | ฝนรวม มม. Total m.m. | ฝนรวมตั้งแต่ 1 ม.ค. Accumulative rain-fall Since Jan.1 | |
|---|---|---|---|---|---|---|---|---|---|---|---|
| | | 29 | 30 | 1 | 2 | 3 | 4 | 5 | | ฝนจริง Actual | สูง(+)ต่ำ(-)กว่าปกติ Above(+) Below(-) Normal |
| 32.อ.ศรีประจันต์ | Si Prachan | .. | .. | .. | .. | .. | .. | .. | .. | .. | |
| 33.อ.บางปลาม้า | Bang Pla Ma | | 20.7 | 10.7 | 10.8 | | | | 42.2 | 1088.7 | |
| 34.อ.สองพี่น้อง | Song Phi Nong | | | 12.0 | | | | | 12.0 | .. | |
| 35.จ.อ่างทอง | Ang Thong | | 6.0 | 98.8 | 10.0 | 24.0 | | | 138.8 | 1107.8 | - 52.4 |
| 36.อ.โพธิ์ทอง | Pho Thong | | | | 23.8 | | | | 23.8 | 1612.1 | |
| 37.อ.ไชโย | Chaiyo | 17.5 | | | | | | | 17.5 | .. | |
| 38.อ.วิเศษชัยชาญ | Wiset Chai Chan | | 95.2 | 103.0 | | | | | 198.2 | .. | |
| 39.อ.ป่าโมก | Pa Mok | | | 84.6 | 21.4 | | | | 106.0 | 1226.6 | |
| 40.จ.สระบุรี | Saraburi | 8.6 | 13.1 | 15.7 | | | | | 37.4 | 1592.5 | +269.4 |
| 41.อ.พระพุทธบาท | Phra Phutthabat | | 33.0 | 60.2 | | | | | 93.2 | .. | |
| 42.อ.บ้านหมอ | Ban Mo | 5.1 | 65.0 | | | | | | 70.1 | 1292.9 | |
| 43.อ.หนองแค | Nong Khae | 3.8 | 65.7 | 5.4 | 14.6 | | | | 89.5 | 1421.0 | |
| 44.อ.แก่งคอย | Kaeng Khoi | 2.6 | 1.2 | 9.2 | 0.5 | | | | 13.5 | 1409.6 | |
| 45.จ.พระนครศรีอยุธยา | Ayutthaya | 3.1 | 4.1 | 18.4 | 12.4 | 7.2 | | | 45.2 | .. | .. |
| 46.อ.ท่าเรือ | Tha Rua | 45.2 | 51.4 | 17.4 | | | | | 114.0 | 1449.3 | |
| 47.อ.ผักไห่ | Phak Hai | | 12.4 | 36.2 | 41.5 | | | | 90.1 | 916.4 | |
| 48.อ.บางบาล | Bang Ban | 4.3 | 70.8 | 53.2 | 22.4 | | | | 150.7 | 823.2 | |
| 49.อ.บางไทร | Bang Sai | | 5.8 | 19.6 | | | 34.3 | | 59.7 | 1054.5 | |
| 50.อ.เสนา | Sena | | | | 72.3 | 2.5 | | | 74.8 | .. | |
| 51.อ.บางปะอิน | Bang Pa-in | | 6.1 | 29.8 | 51.2 | | | | 87.1 | 906.6 | |
| 52.จ.ปทุมธานี | Pathum Thani | | 10.7 | 9.7 | 8.2 | T | | | 28.6 | 888.5 | -443.9 |
| 53.อ.ธัญบุรี | Thanyaburi | 15.2 | | 92.0 | 3.5 | 4.0 | | | 114.7 | 1195.7 | |
| 54.อ.รังสิต | Rangsit | | 2.1 | 122.0 | 32.6 | 5.1 | | | 161.8 | 1125.4 | |
| 55.จ.นนทบุรี | Nonthaburi | .. | .. | .. | .. | .. | .. | .. | .. | 1000.7 | -156.0 |
| 56.อ.บางบัวทอง | Bang Bua Thong | 0.2 | 3.2 | 62.6 | 0.6 | 6.2 | 9.0 | | 81.8 | 1092.7 | |
| 57.จ.ธนบุรี | Thon Buri | | | 4.6 | | | | | 4.6 | 1038.8 | -132.8 |
| 58.อ.บางขุนเทียน | Bang Khun Thian | 13.6 | 12.6 | | | | | | 26.2 | 849.3 | |
| 59.อ.ทลิ่งชัน | Taling Chan | .. | .. | .. | .. | .. | .. | .. | .. | .. | |
| 60.จ.พระนคร | Phra Nakhon* | 4.6 | 34.6 | 37.8 | 0.3 | 0.1 | 2.5 | 3.3 | 83.2 | 936.3 | -367.4 |
| 61.สนามบินดอนเมือง | Don Muang Air-port* | 0.1 | 3.3 | 36.7 | | 18.5 | 0.4 | T | 59.0 | 1039.7 | -315.1 |
| 62.อ.บางเขน | Bang Khen* | 0.4 | 12.4 | 59.5 | 0.3 | 6.5 | 0.6 | T | 79.7 | 1119.2 | |
| 63.อ.มีนบุรี | Min Buri | 0.5 | 12.9 | 31.6 | 9.7 | 4.1 | 1.5 | | 60.3 | 957.6 | |
| 64.อ.ลาดกระบัง | Lat Krabang | .. | .. | .. | .. | .. | .. | .. | .. | .. | |
| 65.ศูนย์วิจัยบางนา | Bang Na* | 7.4 | 0.7 | 3.1 | T | 0.3 | 1.9 | T | 13.4 | 893.7 | |
| 66.จ.กาญจนบุรี | Kanchanaburi* | 13.4 | 15.0 | 38.1 | 2.4 | 0.2 | 6.2 | | 75.3 | 931.1 | + 50.5 |
| 67.เหมืองปิล็อก | Pilok | 9.2 | 58.4 | | 93.6 | | | | 161.2 | 3435.1 | |
| 68.อ.สังขละบุรี | Sangkhla Buri | .. | .. | .. | .. | .. | .. | .. | .. | .. | |
| 69.อ.ทองผาภูมิ | Thong Pha Phum* | | | | 118.2 | 11.4 | | | 129.6 | 2038.4 | |
| 70.อ.ศรีสวัสดิ์ | Si Sawat | .. | .. | .. | .. | .. | .. | .. | .. | .. | |
| 71.อ.เลาพลอย | Bo Phloi | .. | .. | .. | .. | .. | .. | .. | .. | .. | |
| 72.อ.ไทรโยค | Sai Yok | .. | .. | .. | .. | .. | .. | .. | .. | .. | |

| สถานีฝน | Station | วันที่และจำนวนน้ำฝนเป็นมิลลิเมตร Date and amount of rainfall in m.m. กันยายน September | | | | ตุลาคม October | | | ฝนรวม มม. Total m.m. | ฝนรวมตั้งแต่ 1 ม.ค. Accumulative rain-fall Since Jan. 1 | |
|---|---|---|---|---|---|---|---|---|---|---|---|
| | | 29 | 30 | 1 | 2 | 3 | 4 | 5 | | ฝนจริง Actual | สูง(+)ต่ำ(-) กว่าปกติ Above(+) Below(-) Normal |
| 73.อ.พนมทวน | Phanom Thuan | .. | .. | .. | .. | .. | .. | .. | .. | .. | |
| 74.อ.ท่าม่วง | Tha Muang | 15.0 | 52.6 | 28.0 | 3.6 | | 25.7 | | 124.9 | 878.1 | |
| 75.อ.ท่ามะกา | Tha Maka | .. | .. | .. | .. | .. | .. | .. | .. | .. | |
| 76.จ.นครปฐม | Nakhon Pathom | 20.2 | 85.0 | 70.0 | 3.3 | | T | | 178.5 | 807.9 | -309.3 |
| 77.อ.กำแพงแสน | Kamphaeng Saen | .. | .. | .. | .. | .. | .. | .. | .. | .. | |
| 78.อ.นครชัยศรี | Nakhon Chaisi | 20.0 | 13.4 | 16.5 | 3.4 | | | | 53.3 | 608.7 | |
| 79.จ.ราชบุรี | Ratchaburi | | 28.9 | | | | | | 28.9 | 844.4 | - 49.3 |
| 80.อ.บ้านโป่ง | Ban Pong | 16.5 | 17.1 | 39.7 | 7.2 | | 17.2 | | 97.7 | 915.8 | |
| 81.อ.โพธาราม | Photharam | 34.0 | 50.5 | 8.6 | | | | | 93.5 | .. | |
| 82.อ.ดำเนินสดวก | Damnoen Saduak | | 20.7 | | | | | | 20.7 | 802.1 | |
| 83.อ.ปากท่อ | Pak Tho | 9.4 | 86.6 | | | | 54.2 | | 150.2 | 925.4 | |
| 84.จ.สมุทรสงคราม | Samut Songkham | | 75.7 | | | | 42.1 | | 117.8 | 830.0 | - 58.7 |
| 85.อ.บางคนที | Bang Khonthi | | 50.6 | | | | | | 50.6 | 947.9 | |
| 86.อ.อัมพวา | Amphawa | .. | .. | .. | .. | .. | .. | .. | .. | .. | |
| 87.จ.สมุทรสาคร | Samut Sakhon | 4.3 | 42.8 | | | | | | 47.1 | 726.3 | -499.5 |
| 88.จ.สมุทรปราการ | Samut Prakan | 7.5 | 0.6 | | 12.5 | | | | 20.6 | 942.3 | -458.4 |
| 89.อ.พระประแดง | Phra Pradaeng | .. | .. | .. | .. | .. | .. | .. | .. | .. | |
| 90.อ.บางพลี | Bang Phli | 14.0 | | | 46.3 | | 2.4 | | 64.7 | 1197.8 | |
| <u>ภาคตะวันออก</u> | <u>Eastern Part</u> | | | | | | | | | | |
| 1.จ.นครนายก | Nakhon Nayok | 4.8 | 90.5 | 3.4 | | 78.4 | | | 177.1 | 1842.7 | - 70.1 |
| 2.อ.บ้านนา | Ban Na | 4.8 | 100.8 | 33.9 | | | | | 139.5 | 1579.6 | |
| 3.อ.ปากพลี | Pak Phli | 7.9 | 34.9 | 18.0 | 1.4 | 47.5 | | | 109.7 | 1576.2 | |
| 4.จ.ปราจีนบุรี | Prachin Buri* | 10.7 | 12.2 | T | 4.0 | 100.0 | 8.3 | | 135.2 | 2038.6 | +207.5 |
| 5.อ.บ้านสร้าง | Ban Sang | 8.2 | 10.2 | 50.2 | | 50.4 | 18.7 | | 137.7 | 1306.0 | |
| 6.อ.ศรีมหาโพธิ | Si Maha Phot | | 18.9 | 5.3 | | 35.3 | 15.4 | | 74.9 | 1533.9 | |
| 7.อ.กบินทร์บุรี | Kabin Buri | 7.8 | | 50.1 | 6.0 | 7.8 | 9.7 | | 81.4 | 1626.4 | |
| 8.อ.สระแก้ว | Sakaeo | 10.5 | | 8.0 | | 11.0 | | | 29.5 | 1346.9 | |
| 9.อ.วัฒนานคร | Watthana Nakhon | 18.9 | 12.4 | 32.8 | 3.6 | 3.5 | | | 71.2 | 1549.4 | |
| 10.อ.อรัญประเทศ | Aranyaprathet* | 1.0 | 43.8 | 1.6 | 11.8 | 59.5 | 1.2 | | 118.9 | 1411.8 | - 18.1 |
| 11.จ.ฉะเชิงเทรา | Chachoengsao | 14.3 | | | | 15.7 | 16.8 | | 46.8 | 782.0 | -375.5 |
| 12.อ.บ้านโพธิ์ | Ban Pho | .. | .. | .. | .. | .. | .. | .. | .. | .. | |
| 13.จ.ชลบุรี | Chon Buri* | | 14.0 | | | 1.8 | 11.4 | | 27.2 | 1025.2 | -203.3 |
| 14.อ.พานทอง | Phan Thong | .. | .. | .. | .. | .. | .. | .. | .. | 1039.8 | |
| 15.อ.พนัสนิคม | Phanat Nikhom | .. | .. | .. | .. | .. | .. | .. | .. | .. | |
| 16.อ.บ้านบึง | Ban Bung | | | | 18.9 | | | | 18.9 | 924.7 | |
| 17.อ.เกาะสีชัง | Ko Sichang* | | 0.3 | 2.7 | 14.4 | 1.2 | 20.8 | 0.2 | 39.6 | 894.5 | |
| 18.อ.ศรีราชา | Si Racha | | 73.5 | | | 11.8 | | | 85.3 | 1011.0 | |
| 19.อ.สัตหีบ | Sattahip* | | 4.8 | 8.9 | 18.3 | 11.6 | 67.0 | 12.6 | 123.2 | 1143.0 | +204.8 |
| 20.จ.ระยอง | Rayong* | | | | 13.0 | 3.8 | 10.2 | | 27.0 | 1464.6 | +405.1 |
| 21.อ.บ้านค่าย | Ban Khai | | 2.6 | 10.8 | 8.2 | | | | 21.6 | 1417.5 | |
| 22.อ.แกลง | Klaeng | | | 9.7 | 40.2 | 69.0 | 0.9 | | 119.8 | 972.1 | |

| สถานีฝน | Station | วันที่และจำนวนน้ำฝนเป็นมิลลิเมตร Date and amount of rainfall in m.m. กันยายน September | | | | | ตุลาคม October | | ผลรวม พ.ย. Total m.m. | ผลรวมตั้งแต่ 1 ม.ค. Accumulative rain-fall Since Jan.1 | |
|---|---|---|---|---|---|---|---|---|---|---|---|
| | | 29 | 30 | 1 | 2 | 3 | 4 | 5 | | ผลจริง Actual | สูง(+)ต่ำ(-) กว่าปกติ Above(+) Below(-) Normal |
| 23.จ.จันทบุรี | Chanthaburi* | | | T | 4.0 | 5.2 | 43.6 | 53.2 | 106.0 | 3541.9 | +807.9 |
| 24.อ.ท่าใหม่ | Tha Mai | | | | 9.7 | 13.8 | 39.5 | | 63.0 | 2895.3 | |
| 25.อ.เขาคิชฌกูฏ | Makham | .. | .. | .. | .. | .. | .. | .. | .. | | |
| 26.อ.แหลมสิงห์ | Khlung | | 27.3 | | | 22.4 | | | 49.7 | 2829.0 | |
| 27.จ.ตราด | Trat | | 47.3 | 41.9 | 97.8 | 11.4 | 7.4 | | 205.8 | 5456.5 | +2103.7 |
| 28.อ.เขาสิงห์ | Khao Saming | | 10.7 | | 23.6 | | | | 34.3 | 3770.8 | |
| 29.อ.แหลมงอบ | Laem Ngop* | .. | .. | .. | .. | .. | .. | .. | .. | .. | |
| 30.อ.คลองใหญ่ | Khlong Yai* | 0.2 | 11.0 | 11.3 | 7.1 | 11.6 | T | | 42.1 | 5581.6 | +1096.4 |
| ภาคใต้ | Southern Part | | | | | | | | | | |
| 1.จ.เพชรบุรี | Phetchaburi | 25.6 | 20.2 | | 25.6 | 16.3 | 85.8 | | 173.5 | 939.7 | +182.5 |
| 2.อ.บ้านแหลม | Ban Laem | | 24.0 | | 4.1 | 26.4 | 18.5 | | 73.0 | 929.4 | |
| 3.อ.บ้านลาด | Ban Lat | | 26.9 | | | 62.2 | 93.4 | | 182.5 | 910.4 | |
| 4.อ.ชะอำ | Cha-am | | 13.3 | | 8.7 | 61.1 | | | 83.1 | 630.9 | |
| 5.จ.ประจวบคีรีขันธ์ | Prachuap Khiri Khan* | | 3.8 | | 4.4 | 33.8 | 17.7 | 0.8 | 60.5 | 1012.2 | +322.5 |
| 6.อ.กุยบุรี | Kui Buri | .. | .. | .. | .. | .. | .. | .. | .. | .. | |
| 7.อ.หัวหิน | Hua Hin* | | 2.7 | T | | 37.5 | 40.9 | 87.0 | 168.1 | 746.6 | + 11.3 |
| 8.จ.ชุมพร | Chumphon* | | | | 1.6 | 2.4 | 56.8 | | 60.8 | 1510.1 | +132.6 |
| 9.อ.ท่าแซะ | Tha Sae | | | | 8.3 | | 3.4 | | 11.7 | 1603.8 | |
| 10.อ.สวี | Sawi | .. | .. | .. | .. | .. | .. | .. | .. | 978.1 | |
| 11.อ.หลังสวน | Lang Suan | | | | 14.6 | | | | 14.6 | 1305.2 | |
| 12.จ.สุราษฎร์ธานี | Surat Thani | | | 2.2 | 0.5 | 1.6 | 15.9 | 0.8 | 21.0 | 864.1 | - 49.9 |
| 13.อ.ไชยา | Chaiya | | | 50.2 | 57.4 | 18.2 | | | 125.8 | .. | |
| 14.อ.เกาะสมุย | Ko Samui* | | | 0.5 | 18.9 | 36.7 | 16.2 | 16.7 | 89.0 | 970.6 | |
| 15.อ.พุนพิน | Phunphin | .. | .. | .. | .. | .. | .. | .. | .. | 754.0 | |
| 16.อ.บ้านนาสาร | Ban Na San | | | | 12.1 | | | | 12.1 | 1133.6 | |
| 17.จ.นครศรีธรรมราช | Nakhon Si Thammarat* | 0.1 | 0.1 | 32.1 | | 24.2 | 3.1 | 70.9 | 130.5 | 821.0 | -487.1 |
| 18.อ.สิชล | Sichon | | 10.2 | 1.2 | 26.6 | 36.3 | 8.6 | | 82.9 | 950.3 | |
| 19.อ.ท่าศาลา | Tha Sala | | | 43.0 | 17.0 | | | | 60.0 | 812.5 | |
| 20.อ.ฉวาง | Chawang | | | 10.1 | | | | | 10.1 | 1135.9 | |
| 21.อ.ทุ่งสง | Thung Song | .. | .. | .. | .. | .. | .. | .. | .. | .. | |
| 22.อ.ร่อนพิบูลย์ | Ron Phibun | | | 7.4 | | | | | 7.4 | .. | |
| 23.อ.ปากพนัง | Pak Phanang | .. | .. | .. | .. | .. | .. | .. | .. | .. | |
| 24.จ.พัทลุง | Phatthalung | .. | .. | .. | .. | .. | .. | .. | .. | .. | .. |
| 25.อ.เขาชัยสน | Khao Chaison | | | 1.5 | | 6.6 | | | 8.1 | 902.2 | |
| 26.จ.สงขลา | Songkhla* | | 1.3 | T | T | 20.6 | | 53.5 | 75.4 | 802.3 | - 31.4 |
| 27.อ.รัตภูมิ | Rattaphum | | | 6.0 | | | | | 6.0 | 1031.5 | |
| 28.อ.หาดใหญ่ | Hat Yai | .. | .. | .. | .. | .. | .. | .. | .. | .. | |
| 29.อ.สะเดา | Sadao | | 2.8 | | | | | | 2.8 | 935.5 | |
| 30.จ.ปัตตานี | Pattani* | T | | 0.9 | 0.3 | 9.3 | 0.4 | 15.7 | 26.6 | 846.7 | +206.2 |
| 31.อ.หนองจิก | Nong Chik | .. | .. | .. | .. | .. | .. | .. | .. | .. | |
| 32.อ.ยะหริ่ง | Yaring | | | 10.2 | | 5.8 | | | 16.0 | .. | |

| สถานีฝน | Station | วันที่และจำนวนน้ำฝนเป็นมิลลิเมตร Date and amount of rainfall in m.m. กันยายน September | | | | ตุลาคม October | | | ฝนรวม มม. Total m.m. | ฝนรวมตั้งแต่ 1 ม.ค. Accumulative rain-fall Since Jan. 1 ฝนจริง Actual | สูง(+) ต่ำ(-) กว่าปกติ Above(+) Below(-) Normal |
|---|---|---|---|---|---|---|---|---|---|---|---|
| | | 29 | 30 | 1 | 2 | 3 | 4 | 5 | | | |
| อ.ปะนาเระ | Panare | | | 2.3 | 1.7 | 49.8 | 1.9 | | 55.7 | 733.5 | |
| จ.ยะลา | Yala | | | | | 10.3 | 2.4 | | 12.7 | .. | .. |
| อ.เบตง | Betong | | | 19.9 | | | | | 19.9 | 724.8 | |
| อ.บันนังสตา | Bannang Satar | | | 6.5 | | | | | 6.5 | 1076.0 | |
| จ.นราธิวาส | Narathiwat* | | 22.5 | 17.8 | | 17.8 | 1.0 | | 59.1 | 1190.3 | -249.9 |
| อ.ยี่งอ | Yi-ngo | .. | .. | .. | .. | .. | .. | .. | .. | 711.0 | |
| อ.รามัน | Rangae | .. | .. | .. | .. | .. | .. | .. | .. | .. | |
| อ.ตากใบ | Tak Bai | | 20.8 | 27.2 | | | | | 48.0 | 819.3 | |
| จ.ระนอง | Ranong* | 9.7 | 2.7 | 7.7 | 35.2 | 24.2 | 1.0 | | 80.5 | 3782.6 | -428.2 |
| อ.กระบุรี | Kra Buri | | | | | 38.7 | 16.8 | | 55.5 | 2259.4 | |
| จ.พังงา | Phangnga | 10.2 | 7.3 | 14.9 | 19.5 | 8.9 | | | 60.8 | 3073.1 | +959.1 |
| อ.กะปง | Kapong | 19.6 | 12.0 | | 36.3 | | | | 67.9 | 3345.8 | |
| อ.ตะกั่วป่า | Takua Pa | 44.4 | 72.7 | 17.6 | 67.7 | 47.1 | | | 249.5 | 3187.1 | |
| อ.ท้ายเหมือง | Thai Muang | 8.9 | 20.9 | 36.2 | 8.7 | 20.4 | 1.8 | | 96.9 | 2551.2 | |
| อ.ตะกั่วทุ่ง | Takua Thung | 10.1 | 12.7 | 27.2 | 3.2 | 8.3 | | | 61.5 | 2621.5 | |
| จ.ภูเก็ต | Phuket* | 18.8 | 7.0 | 19.8 | 11.8 | 30.0 | | | 87.4 | 1963.3 | +157.3 |
| สนามบินภูเก็ต | Phuket Air-port* | 39.6 | 10.3 | 47.2 | 7.0 | 53.5 | 3.4 | T | 161.0 | 2117.6 | |
| อ.ถลาง | Thalang | 3.3 | .. | .. | .. | .. | .. | .. | .. | .. | |
| จ.กระบี่ | Krabi | .. | .. | .. | .. | .. | .. | .. | .. | 1403.8 | .. |
| อ.อ่าวลึก | Ao Luk | 45.2 | | | | | | | 45.2 | .. | |
| อ.คลองท่อม | Khlong Tom | 1.1 | 10.2 | 9.5 | 4.5 | 7.8 | | | 33.1 | 2158.0 | |
| สนามบินตรัง | Trang Air-port* | 1.5 | 8.3 | 4.1 | 6.4 | 20.8 | 0.4 | | 41.5 | 1623.7 | -279.2 |
| อ.สิเกา | Sikao | 20.6 | 2.0 | 12.5 | 17.4 | 23.5 | 1.9 | | 77.9 | 1982.6 | |
| อ.ย่านตาขาว | Yan Ta Khao | 14.5 | | 23.4 | | 35.4 | | | 73.3 | 1414.8 | |
| อ.ปะเหลียน | Palian | 1.6 | 25.2 | 11.1 | 23.5 | 19.9 | | | 81.3 | 1363.9 | |
| จ.สตูล | Satun | | 6.3 | 26.3 | 24.8 | | | | 57.4 | 1205.8 | .. |
| อ.ทุ่งหว้า | Thung Wa | 2.0 | 10.2 | | 50.4 | 30.5 | | | 93.1 | .. | |
| อ.ละงู | Langu | | 34.3 | 20.5 | 80.4 | | | | 135.2 | 1679.4 | |

**หมายเหตุ** ช่องว่าง ไม่มีฝนตก
* สถานีตรวจอากาศ
T ฝนเล็กน้อยวัดไม่ได้
.. ไม่มีรายงาน

**Remark** Blank No rain
* Synoptic Station
T Trace
.. No report

อุณหภูมิสูงสุดและต่ำสุดประจำวันที่ ๒๙ กันยายน – ๕ ตุลาคม ๒๕๑๒

Daily Max. and Min. Temperature **29 September – 5 October 1969**

| สถานี | Station | อุณหภูมิสูงสุดและต่ำสุดเป็นองศา ซ. Max. and Min. Temperature in degree C. | | | | | | | เฉลี่ยสูงสุดต่ำสุด Average Max. Min. | เฉลี่ยในสัปดาห์ Weekly Mean | ค่าปกติประจำเดือน Monthly Normal |
|---|---|---|---|---|---|---|---|---|---|---|---|
| | | 29 | 30 | 1 | 2 | 3 | 4 | 5 | | | |
| **ภาคเหนือ** | **Northern Part** | | | | | | | | | | |
| 1.จ.เชียงราย | Chiang Rai | 32.4<br>22.5 | 31.3<br>21.4 | 28.2<br>22.0 | 29.0<br>21.6 | 30.9<br>21.5 | 30.0<br>20.3 | 30.6<br>18.0 | 30.5<br>21.0 | 25.8 | 25.3 |
| 2.จ.แม่ฮ่องสอน | Mae Hong Son | 32.0<br>24.5 | 30.5<br>24.2 | 31.6<br>23.3 | 32.0<br>23.2 | 30.3<br>22.5 | 32.7<br>23.2 | 33.6<br>22.1 | 31.8<br>23.3 | 27.6 | 26.9 |
| 3.จ.เชียงใหม่ | Chiang Mai | 31.7<br>23.1 | 31.8<br>22.0 | 31.3<br>22.5 | 28.8<br>22.1 | 30.4<br>22.5 | 31.0<br>22.9 | 32.2<br>20.6 | 31.0<br>22.2 | 26.6 | 26.2 |
| 4.จ.น่าน | Nan | 31.0<br>23.0 | 31.0<br>23.2 | 31.2<br>22.6 | 31.3<br>22.5 | 31.6<br>23.7 | 32.5<br>23.3 | 33.3<br>20.9 | 31.7<br>22.7 | 27.2 | 26.9 |
| 5.อ.ท่าวังผา | Tha Wang Pha | 31.2<br>23.0 | 30.3<br>22.8 | 31.1<br>22.4 | 29.8<br>22.7 | 31.2<br>23.3 | 31.9<br>21.5 | ..<br>20.0 | 30.9<br>22.2 | 26.7 | .. |
| 6.จ.ลำปาง | Lampang | 33.0<br>23.1 | 30.6<br>21.9 | 28.5<br>22.3 | 27.0<br>22.4 | 30.6<br>22.4 | 31.5<br>23.4 | 31.1<br>21.6 | 30.3<br>22.4 | 26.4 | 26.4 |
| 7.อ.แม่สะเรียง | Mae Sariang | 33.6<br>23.6 | 31.6<br>23.8 | 32.6<br>22.8 | 33.0<br>22.6 | 33.1<br>22.7 | 31.2<br>24.0 | 32.6<br>22.4 | 32.5<br>23.1 | 27.8 | 27.3 |
| 8.จ.แพร่ | Phrae | ..<br>22.8 | 31.8<br>23.3 | 31.1<br>23.2 | 28.3<br>23.7 | 31.1<br>23.6 | 31.9<br>23.7 | 32.2<br>21.0 | 31.1<br>23.0 | 27.1 | 26.8 |
| 9.จ.อุตรดิตถ์ | Uttaradit | 32.0<br>21.9 | 32.1<br>21.3 | 31.3<br>21.7 | 27.0<br>21.2 | 32.4<br>22.0 | 33.1<br>22.3 | 33.5<br>20.5 | 31.6<br>21.6 | 26.6 | 28.0 |
| 10.เขื่อนสิริกิติ์ | Sirikit Dam | 31.8<br>24.3 | 31.7<br>23.8 | 28.2<br>23.5 | 28.7<br>.. | 33.1<br>23.8 | 33.9<br>24.1 | ..<br>.. | 31.2<br>23.9 | 27.6 | .. |
| 11.จ.ตาก | Tak | 32.7<br>24.5 | 32.4<br>23.7 | 28.6<br>24.2 | 27.7<br>23.0 | 31.0<br>22.9 | 31.1<br>23.2 | 30.6<br>22.8 | 30.7<br>23.5 | 27.1 | 26.8 |
| 12.จ.พิษณุโลก | Phitsanulok | 32.3<br>24.0 | 32.2<br>24.0 | 31.4<br>23.6 | 29.2<br>22.8 | 30.7<br>23.2 | 32.4<br>24.6 | 32.6<br>24.1 | 31.5<br>23.8 | 27.7 | 28.0 |
| 13.อ.แม่สอด | Mae Sot | 31.8<br>23.1 | 32.5<br>23.5 | 31.8<br>23.2 | 28.6<br>21.8 | 31.0<br>21.7 | 31.7<br>23.4 | 31.2<br>20.9 | 31.2<br>22.5 | 26.9 | 27.1 |
| 14.จ.เพชรบูรณ์ | Phetchabun | 31.0<br>22.8 | 32.8<br>24.0 | 31.5<br>22.2 | 29.8<br>22.5 | 31.8<br>23.9 | 32.3<br>21.8 | 32.5<br>23.1 | 31.7<br>22.9 | 27.3 | 26.9 |
| 15.อ.หล่มสัก | Lom Sak | 31.4<br>22.7 | 32.2<br>24.9 | 31.3<br>23.4 | 30.8<br>23.6 | 31.2<br>24.2 | ..<br>21.8 | ..<br>.. | 31.4<br>23.4 | 27.4 | .. |
| 16.อ.วิเชียรบุรี | Wichian Buri | 33.4<br>23.5 | 32.9<br>24.3 | 31.5<br>22.5 | 30.4<br>22.7 | 32.2<br>24.4 | 32.1<br>22.9 | 31.9<br>23.8 | 32.1<br>23.4 | 27.8 | .. |
| **ภาคตะวันออกเฉียงเหนือ** | **Northeastern Part** | | | | | | | | | | |
| 1.จ.หนองคาย | Nong Khai | 32.8<br>24.4 | 33.2<br>23.0 | 31.8<br>23.5 | 31.0<br>23.3 | ..<br>23.4 | ..<br>.. | 32.0<br>.. | 32.2<br>23.5 | 27.9 | .. |
| 2.จ.เลย | Loei | 32.8<br>22.0 | 28.7<br>22.4 | 27.9<br>21.9 | 29.0<br>21.7 | 28.7<br>22.1 | 30.3<br>21.9 | 30.9<br>19.7 | 29.8<br>21.7 | 25.8 | 25.7 |
| 3.จ.อุดรธานี | Udon Thani | 30.6<br>26.0 | 30.8<br>23.0 | 31.0<br>23.0 | 30.5<br>23.9 | 30.4<br>23.4 | 30.3<br>22.4 | 29.9<br>22.0 | 30.5<br>23.4 | 27.0 | 26.9 |
| 4.จ.นครพนม | Nakhon Phanom | 31.2<br>24.5 | 32.7<br>23.7 | 32.2<br>23.3 | 32.4<br>21.3 | 31.8<br>20.7 | 31.8<br>20.5 | 29.5<br>20.7 | 31.7<br>22.1 | 26.9 | 26.0 |
| 5.จ.สกลนคร | Sakon Nakhon | 32.3<br>.. | 32.4<br>.. | 31.2<br>.. | 31.4<br>.. | 31.6<br>.. | 31.4<br>.. | 28.0<br>.. | 31.2<br>.. | .. | 26.3 |
| 6.อ.มุกดาหาร | Mukdahan | 33.7<br>25.4 | 31.7<br>23.4 | 31.2<br>23.4 | 31.0<br>21.7 | 30.5<br>22.0 | 30.5<br>21.6 | 26.0<br>22.5 | 30.7<br>22.9 | 26.8 | 26.3 |
| 7.จ.ขอนแก่น | Khon Kaen | 33.0<br>24.4 | 30.9<br>24.2 | 30.9<br>22.4 | 30.5<br>23.0 | 30.6<br>21.8 | 31.2<br>22.8 | 30.0<br>23.0 | 31.0<br>23.1 | 27.1 | 26.6 |
| 8.อ.โกสุมพิสัย | Kosum Phisai | 32.2<br>24.6 | 30.4<br>25.2 | 31.0<br>24.4 | 29.5<br>23.7 | 30.0<br>21.6 | ..<br>23.5 | ..<br>.. | 30.6<br>23.8 | 27.2 | .. |
| 9.จ.ร้อยเอ็ด | Roi Et | 31.8<br>24.0 | 31.3<br>24.7 | 30.7<br>23.5 | 30.2<br>23.2 | 30.0<br>22.8 | 30.4<br>21.8 | 27.2<br>22.8 | 30.2<br>23.3 | 26.8 | 26.6 |
| 10.จ.ชัยภูมิ | Chaiyaphum | 32.2<br>23.2 | 29.8<br>25.1 | 29.7<br>22.5 | 28.8<br>22.8 | 29.4<br>23.8 | 30.0<br>23.3 | 29.5<br>23.2 | 29.9<br>23.4 | 26.7 | 26.6 |
| 11.จ.อุบลราชธานี | Ubon Ratchathani | 32.5<br>25.3 | 30.0<br>24.8 | 31.4<br>24.2 | 31.6<br>23.0 | 31.2<br>22.5 | 29.7<br>23.3 | 24.4<br>23.3 | 30.1<br>23.8 | 27.0 | 26.6 |
| 12.จ.สุรินทร์ | Surin | 31.8<br>24.5 | 30.3<br>24.5 | 30.9<br>23.3 | 30.5<br>23.2 | 30.0<br>22.8 | 30.4<br>23.5 | 28.6<br>25.2 | 30.4<br>23.9 | 27.2 | 26.7 |
| 13.อ.ท่าตูม | Tha Tum | .. | .. | .. | .. | .. | .. | .. | .. | .. | .. |
| 14.อ.บางรอง | Nang Rong | 32.6<br>23.0 | 30.3<br>23.0 | 31.1<br>23.9 | 29.2<br>23.3 | 29.8<br>21.6 | ..<br>22.3 | ..<br>.. | 30.6<br>22.9 | 26.8 | .. |

| สถานี | Station | อุณหภูมิสูงสุดและต่ำสุดเป็นองศา ซ. Max. and Min. Temperature in degree C. | | | | | | | เฉลี่ยสูงสุดต่ำสุด Average Max. Min. | เฉลี่ยในสัปดาห์ Weekly Mean | ค่าปกติประจำเดือน Monthly Normal |
|---|---|---|---|---|---|---|---|---|---|---|---|
| | | 29 | 30 | 1 | 2 | 3 | 4 | 5 | | | |
| 15.จ.นครราชสีมา | Nakhon Ratchasima | 33.7<br>21.8 | 32.2<br>23.0 | 30.2<br>23.0 | 26.3<br>22.7 | 29.2<br>22.8 | 30.7<br>22.1 | 29.2<br>24.4 | 30.4<br>22.8 | 26.5 | 26.6 |
| 16.อ.โชคชัย | Chok Chai | 32.7<br>22.3 | 32.0<br>23.5 | 31.0<br>23.6 | 29.6<br>22.7 | 29.0<br>22.8 | 25.0 | .. | 30.9<br>23.0 | 27.0 | .. |
| ภาคกลาง | Central Part | | | | | | | | | | |
| 1.จ.นครสวรรค์ | Nakhon Sawan | 33.5<br>22.6 | 31.6<br>23.5 | 29.8<br>22.6 | 30.0<br>22.2 | 31.1<br>22.6 | 31.0<br>21.8 | 29.7<br>23.1 | 31.0<br>22.6 | 26.8 | 27.9 |
| 2.จ.ลพบุรี | Lop Buri | 33.7<br>23.2 | 31.5<br>24.5 | 31.3<br>24.0 | 30.3<br>22.6 | 33.1<br>24.2 | 31.5<br>24.0 | 31.0<br>25.0 | 31.8<br>23.9 | 27.9 | 27.4 |
| 3.จ.สุพรรณบุรี | Suphan Buri | 31.9<br>25.5 | 30.6<br>26.1 | 28.1<br>25.3 | 28.9<br>24.8 | 30.6<br>24.4 | 31.5<br>24.3 | 30.6<br>25.6 | 30.3<br>25.1 | 27.7 | 27.6 |
| 4.จ.กาญจนบุรี | Kanchanaburi | 35.4<br>25.0 | 32.2<br>24.5 | 30.8<br>23.8 | 31.8<br>23.4 | 29.0<br>24.5 | 31.1<br>23.4 | 26.5<br>.. | 31.0<br>24.1 | 27.6 | 27.1 |
| 5.อ.ทองผาภูมิ | Thong Pha Phum | 32.4<br>22.4 | 32.6<br>23.5 | 32.9<br>23.5 | 33.0<br>23.8 | 31.0<br>21.5 | 32.2<br>22.5 | 30.6<br>21.5 | 32.1<br>22.7 | 27.4 | .. |
| 6.สนามบินดอนเมือง | Don Muang Air-port | 32.6<br>24.4 | 32.2<br>25.1 | 32.0<br>24.2 | 30.0<br>23.0 | 30.1<br>24.5 | 32.0<br>23.5 | 32.0<br>23.6 | 31.6<br>24.0 | 27.8 | 28.2 |
| 7.จ.พระนคร | Phra Nakhon | 33.0<br>23.8 | 30.1<br>24.0 | 31.5<br>24.5 | 30.5<br>24.2 | 28.5<br>24.8 | 31.9<br>25.0 | 30.7<br>24.9 | 30.9<br>24.5 | 27.7 | 27.7 |
| 8.ศูนย์วิจัย บางนา | Bang Na | 32.4<br>23.4 | 30.8<br>23.3 | 30.8<br>24.6 | 29.7<br>24.3 | 28.6<br>24.5 | 30.2<br>24.8 | 29.7<br>25.0 | 30.3<br>24.3 | 27.3 | .. |
| ภาคตะวันออก | Eastern Part | | | | | | | | | | |
| 1.จ.ปราจีนบุรี | Prachin Buri | 31.7<br>24.5 | 31.8<br>23.5 | 32.2<br>23.8 | 30.7<br>24.9 | 27.6<br>25.4 | 32.0<br>24.7 | 30.7<br>25.1 | 31.0<br>24.6 | 27.8 | 27.9 |
| 2.อ.กบินทร์บุรี | Kabin Buri | 31.3<br>24.0 | 32.1<br>23.6 | 31.7<br>24.8 | 29.3<br>22.6 | 28.0<br>24.8 | 24.2 | .. | 30.5<br>24.0 | 27.3 | .. |
| 3.อ.อรัญประเทศ | Aranyaprathet | 32.0<br>24.0 | 32.3<br>24.0 | 31.7<br>23.0 | 29.6<br>24.0 | 29.0<br>23.2 | 30.5<br>23.5 | 31.0<br>24.0 | 30.9<br>23.7 | 27.3 | 27.4 |
| 4.จ.ชลบุรี | Chon Buri | 32.0<br>24.3 | 31.4<br>24.5 | 32.2<br>24.1 | 31.8<br>24.7 | 31.0<br>24.1 | 32.1<br>23.5 | 31.4<br>23.9 | 31.7<br>24.2 | 28.0 | 27.4 |
| 5.อ.เกาะสีชัง | Ko Si Chang | 30.6<br>23.0 | 31.4<br>24.4 | 30.5<br>24.6 | 30.2<br>24.0 | 29.6<br>24.2 | 30.3<br>24.0 | 30.1<br>20.9 | 30.4<br>23.6 | 27.0 | 27.3 |
| 6.อ.สัตหีบ | Sattahip | 31.9<br>22.9 | 33.2<br>25.3 | 31.2<br>23.4 | 31.7<br>23.5 | 30.9<br>24.2 | 29.0<br>24.2 | 28.4<br>.. | 30.9<br>23.9 | 27.4 | 28.1 |
| 7.จ.ระยอง | Rayong | 32.2<br>23.5 | 25.8 | 32.2<br>.. | 32.2<br>25.3 | 29.3<br>24.4 | 24.0 | .. | 31.5<br>24.6 | 28.1 | .. |
| 8.จ.จันทบุรี | Chanthaburi | 31.7<br>24.5 | 32.1<br>24.7 | 31.8<br>24.3 | 31.0<br>24.0 | 27.8<br>24.0 | 29.7<br>23.5 | 31.8<br>23.3 | 30.8<br>24.0 | 27.4 | 27.3 |
| 9.อ.คลองใหญ่ | Khlong Yai | 31.2<br>23.5 | 31.9<br>24.1 | 30.1<br>23.5 | 30.2<br>23.6 | 29.7<br>23.6 | 30.5<br>22.8 | 32.2<br>23.0 | 30.8<br>23.4 | 27.1 | 26.8 |
| ภาคใต้ | Southern Part | | | | | | | | | | |
| 1.อ.หัวหิน | Hua Hin | 33.4<br>24.3 | 31.6<br>24.1 | 31.4<br>23.5 | 31.0<br>23.9 | 30.6<br>23.7 | 29.8<br>23.5 | 26.1<br>23.2 | 30.6<br>23.7 | 27.2 | 27.1 |
| 2.จ.ประจวบคีรีขันธ์ | Prachuab Khiri Khan | 33.5<br>24.5 | 32.6<br>23.1 | 31.2<br>23.1 | 31.8<br>24.1 | 32.0<br>23.6 | 28.6<br>23.5 | 30.2<br>23.6 | 31.4<br>23.6 | 27.5 | 26.9 |
| 3.จ.ชุมพร | Chumphon | 32.6<br>24.4 | 32.7<br>23.6 | 32.5<br>23.8 | 33.1<br>24.3 | 32.0<br>23.9 | 28.6<br>23.5 | 31.5<br>.. | 31.9<br>23.9 | 27.9 | 26.8 |
| 4.จ.สุราษฎร์ธานี | Surat Thani | 32.1<br>23.8 | 32.2<br>23.7 | 32.6<br>23.4 | 32.7<br>23.6 | 32.2<br>22.9 | 31.9<br>23.4 | 32.7<br>23.5 | 32.3<br>23.5 | 27.9 | 27.1 |
| 5.อ.เกาะสมุย | Ko Samui | 31.5<br>25.9 | 32.7<br>25.1 | 31.0<br>26.2 | 30.7<br>25.8 | 28.8<br>24.5 | 30.8<br>23.8 | 30.8<br>24.1 | 30.9<br>25.1 | 28.0 | .. |
| 6.จ.นครศรีธรรมราช | Nakhon Si Thammarat | 33.5<br>23.7 | 34.2<br>23.7 | 32.3<br>23.0 | 32.5<br>23.2 | 32.2<br>23.5 | 31.2<br>22.7 | 31.9<br>23.6 | 32.5<br>23.3 | 27.9 | 27.1 |
| 7.จ.สงขลา | Songkhla | 30.4<br>24.0 | 32.8<br>23.3 | 32.1<br>22.9 | 32.6<br>23.9 | 32.8<br>23.6 | 31.2<br>23.6 | 32.9<br>23.5 | 32.1<br>23.5 | 27.8 | 27.5 |
| 8.จ.ปัตตานี | Pattani | 30.0<br>23.6 | 31.0<br>23.0 | 31.6<br>23.1 | 32.5<br>23.5 | 32.6<br>24.0 | 31.9<br>23.5 | 33.1<br>23.6 | 31.8<br>23.5 | 27.7 | .. |
| 9.จ.นราธิวาส | Narathiwat | 32.1<br>23.4 | 32.0<br>24.5 | 31.9<br>22.8 | 31.3<br>23.2 | 31.8<br>24.9 | 30.0<br>22.4 | 30.9<br>23.2 | 31.4<br>23.5 | 27.5 | 26.7 |
| 10.จ.ระนอง | Ranong | 31.1<br>22.8 | 31.0<br>23.2 | 30.8<br>23.3 | 30.9<br>22.8 | 29.5<br>22.5 | 31.8<br>22.2 | 31.4<br>22.6 | 30.9<br>22.8 | 26.9 | 26.2 |
| 11.จ.ภูเก็ต | Phuket | 28.0<br>23.0 | 29.5<br>22.5 | 27.5<br>23.5 | 28.8<br>23.2 | 28.0<br>23.2 | 30.0<br>23.5 | 30.8<br>23.4 | 28.9<br>23.2 | 26.1 | 27.0 |
| 12.สนามบินภูเก็ต | Phuket Air-port | 26.9<br>24.0 | 29.0<br>22.1 | 27.1<br>23.0 | 30.2<br>23.0 | 28.3<br>24.0 | 29.2<br>23.2 | 29.8<br>23.6 | 28.6<br>23.3 | 26.0 | 26.7 |
| 13.สนามบินตรัง | Trang Air-port | 29.0<br>23.3 | 29.8<br>23.2 | 30.0<br>23.0 | 31.4<br>23.1 | 29.6<br>23.2 | 30.8<br>23.0 | 32.2<br>23.2 | 30.4<br>23.1 | 26.8 | 27.0 |

แก้ไขเพิ่มเติมรายงานอากาศประจำสัปดาห์ฉบับที่ ๓๙/๒๕๑๒ เนื่องจากได้รับรายงานภายหลัง

Correction in weekly weather report No. 39/1969 for late report rainfall data

| สถานีฝน | Station | วันที่และจำนวนน้ำฝนเป็นมิลลิเมตร Date and amount of rainfall in m.m. กันยายน September | | | | | | | ฝนรวม ม.ม. Total m.m. | ฝนรวมตั้งแต่ 1 ม.ค. Accumulative rain-fall Since Jan.1 | |
|---|---|---|---|---|---|---|---|---|---|---|---|
| | | 22 | 23 | 24 | 25 | 26 | 27 | 28 | | ฝนจริง Actual | สูง(+)ต่ำ(-)กว่าปกติ Above(+) Below(-) Normal |
| **ภาคเหนือ** | **NORTHERN PART** | | | | | | | | | | |
| 29.อ.ฮอด | Hot | | | | | | | 55.7 | 62.4 | 988.6 | |
| 37.อ.สบปราบ | Sop Prap | | | | | | | 0.3 | 34.8 | 1358.9 | |
| 38.อ.เถิน | Thoen | | | | | | | 7.0 | 59.5 | 989.7 | |
| 39.อ.แมพริก | Mae Phrik | | | | | | | 6.7 | 61.6 | 1053.3 | |
| 47.อ.ปัว | Pua | | | | | | | 5.7 | 13.3 | 1289.7 | |
| 54.อ.ทาปลา | Tha Pla | | | | | | | 0.5 | 6.4 | 926.2 | |
| 55.อ.ลับแล | Laplae | | | | | | | 13.4 | 13.4 | 1200.5 | |
| 57.อ.บานตาก | Ban Tak | | | | | | | 3.5 | 64.7 | 1086.6 | |
| 62.อ.กงไกรลาศ | Kong Krailat | | | | | | | 40.3 | 40.3 | .. | |
| 65.อ.วังทอง | Wang Thong | | | | | | | 2.8 | 2.8 | 1198.0 | |
| 66.อ.บางกระทุ่ม | Bang Kratum | | | | | | | 30.0 | 34.0 | 1447.5 | |
| 67.จ.กำแพงเพชร | Kamphaeng Phet | | | | | | | 19.9 | 66.7 | 1015.5 | +366.3 |
| 70.จ.พิจิตร | Phichit | | | | | | | 12.7 | 25.0 | 1391.3 | +197.6 |
| 71.อ.สามงาม | Sam Ngam | | | | | | | 38.0 | 38.0 | 1074.1 | |
| 72.อ.ตะพานหิน | Taphan Hin | | | | | | | 5.1 | 6.1 | 1287.2 | |
| 76.อ.หลมเกา | Lom Kao | | | | | | | 18.2 | 18.2 | 970.4 | |
| 77.อ.หลมสัก | Lom Sak | | | | | | | 1.4 | 1.6 | 771.4 | |
| 78.อ.ชนแดน | Chon Daen | | | | | | | 17.7 | 18.2 | 1627.9 | |
| **ภาคตะวันออกเฉียงเหนือ** | **NORTHEASTERN PART** | | | | | | | | | | |
| 2.อ.เชียงคาน | Chiang Khan | | | | | | | 24.5 | 24.5 | 1106.7 | |
| 15.อ.สวางแดนดิน | Sawang Daen Din | | | | | | | 8.2 | 8.2 | .. | |
| 18.อ.บานแพง | Ban Phaeng | | | | | | 30.4 | | 55.6 | 2773.8 | |
| 20.อ.นาแก | Na Kae | | | | | | | 7.9 | 10.3 | 1681.1 | |
| 29.อ.ธวัชบุรี | Thawatchaburi | | | | | | | 23.7 | 23.7 | 1209.6 | |
| 36.จ.มหาสารคาม | Maha Sarakham | | | | | | 3.9 | | 3.9 | 1378.2 | +242.1 |
| 39.อ.พยัคฆภูมิพิสัย | Phayakkhaphum Phisai | | | | | | 4.7 | 0.8 | 6.8 | 1248.5 | |
| 49.อ.คอนสวรรค์ | Khon Sawan | | | | | | | 27.4 | 34.0 | 1182.2 | |
| 51.อ.ปาเหน็จณรงค์ | Bamnet Narong | | | | | | | 8.3 | 14.5 | .. | |
| 55.อ.คานชุนทด | Dan Khun Thot | | | | | | | 118.0 | 137.0 | 1078.0 | |
| 57.อ.โนนสูง | Non Sung | | | | | | | 46.0 | 46.0 | 762.3 | |
| 59.อ.สีคิ้ว | Sikhiu | | | | | | | 69.8 | 87.6 | .. | |
| 60.อ.สูงเนิน | Sung Noen | | | | | | | 9.6 | 30.7 | 923.9 | |
| 61.อ.ปักธงชัย | Phak Thong Chai | | | | | | | 6.7 | 6.7 | 956.0 | |
| 62.อ.โชคชัย | Chok Chai | | | | | | | 80.3 | 86.5 | 917.9 | |
| 63.อ.ครบุรี | Khon Buri | | | | | | | 9.3 | 16.9 | 979.3 | |
| 65.อ.พุทไธสง | Phutthaisong | | | | | | | 8.6 | 23.2 | 1482.3 | |

| สถานีฝน | Station | วันที่และจำนวนน้ำฝนเป็นมิลลิเมตร Date and amount of rainfall in m.m. กันยายน September | | | | | | | ฝนรวม มม. Total m.m. | ฝนรวมตั้งแต่ 1 ม.ค. Accumulative rain-fall Since Jan. 1 | |
|---|---|---|---|---|---|---|---|---|---|---|---|
| | | 22 | 23 | 24 | 25 | 26 | 27 | 28 | | ฝนจริง Actual | สูง(+)ต่ำ(-) กว่าปกติ Above(+) Below(-) Normal |
| 66.อ.สาตุก | Satuk | | | | | | | 4.7 | 5.5 | 1018.1 | |
| 68.อ.นางรอง | Nang Rong | | | | | | | 34.7 | 39.7 | 1141.1 | |
| 72.อ.ศีขรภูมิ | Sikhoraphum | | | | | | | 5.3 | 31.6 | .. | |
| 86.อ.ตระการพืชผล | Trakan Phutphon | | | | | | | 0.7 | 25.3 | 1387.2 | |
| 89.อ.โขงเจียม | Khong Chiam | | | | | | | 2.7 | 26.0 | 1710.5 | |
| <u>ภาคกลาง</u> | <u>CENTRAL PART</u> | | | | | | | | | | |
| 3.อ.ตากฮี | Takhli | | | | | | 11.9 | | 23.4 | 918.5 | |
| 5.อ.ชุมแสง | Chumsaeng | | | | | | | 4.7 | 11.5 | 984.1 | |
| 7.อ.ท่าตะโก | Tha Tako | | | | | | | 13.8 | 13.8 | 848.4 | |
| 11.อ.หนองฉาง | Nong Chang | | | | | | | 87.8 | 95.2 | 1450.8 | |
| 12.อ.ทัพทัน | Thab Than | | | | | | | 31.4 | 31.9 | 1051.5 | |
| 13.อ.หนองขาหย่าง | Nong Khayang | | | | | | | 60.5 | 60.5 | 1044.8 | |
| 15.จ.ชัยนาท | Chainat | | | | | | | 4.1 | 15.3 | 770.6 | -229.5 |
| 16.อ.มโนรมย์ | Manorom | | | | | | | 21.1 | 21.1 | 1056.3 | |
| 17.อ.วัดสิงห์ | Wat Sing | | | | | | | 20.7 | 20.7 | 994.1 | |
| 18.จ.สิงห์บุรี | Sing Buri | | | | | | | 33.6 | 33.6 | 995.2 | +114.6 |
| 20.อ.บางระจัน | Bang Rachan | | | | | | | 34.7 | 34.7 | 1078.7 | |
| 21.อ.พรหมบุรี | Phrom Buri | | | | | | | 20.5 | 33.3 | 1145.2 | |
| 23.อ.บ้านหมี่ | Ban Mi | | | | | | | 4.6 | 4.6 | 736.2 | |
| 24.อ.ชัยบาดาล | Chai Badan | | | | | | 12.6 | 53.8 | 66.4 | 1148.3 | |
| 25.อ.บัวชุม | Bua Chum | | | | | | 22.2 | 33.0 | 55.2 | 1200.8 | |
| 26.อ.ท่าวุ้ง | Tha Wung | | | | | | | 28.9 | 37.2 | 1053.4 | |
| 27.อ.โคกสำโรง | Khok Samrong | | | | | | 4.2 | 3.0 | 7.2 | 990.1 | |
| 30.อ.เดิมบางนางบวช | Doembang Nangbuat | | | | | | | 2.8 | 2.8 | 964.1 | |
| 33.อ.บางปลาม้า | Bang Pla Ma | | | | | | | 40.8 | 40.8 | 1046.5 | |
| 34.อ.สองพี่น้อง | Song Phi Nong | | | | | | | 8.3 | 8.3 | .. | |
| 35.จ.อ่างทอง | Ang Thong | | | | | | | 7.0 | 7.0 | 969.0 | -134.8 |
| 36.อ.โพธิ์ทอง | Pho Thong | | | | | | | 10.2 | 10.2 | 1588.3 | |
| 40.จ.สระบุรี | Saraburi | | | | | | | 28.6 | 28.6 | 1555.1 | +306.6 |
| 41.อ.พระพุทธบาท | Phra Phutthabat | | | | | | | 2.5 | 2.5 | .. | |
| 42.อ.บ้านหมอ | Ban Mo | | | | | | | 34.0 | 34.0 | 1222.8 | |
| 44.อ.แก่งคอย | Kaeng Khoi | | | | | | | 3.7 | 5.3 | 1396.1 | |
| 45.จ.พระนครศรีอยุธยา | Ayutthaya | | | | | | | 5.3 | 5.3 | .. | .. |
| 49.อ.บางไทร | Bang Sai | | | | | | | 13.1 | 26.0 | 994.8 | |
| 50.อ.เสนา | Sena | | | | | | | 1.3 | 1.3 | .. | |
| 52.จ.ปทุมธานี | Pathum Thani | | | | | | | 2.1 | 2.1 | 859.9 | -388.6 |
| 53.อ.ธัญบุรี | Thanyaburi | | | | | | | 0.6 | 4.8 | 1081.0 | |
| 55.จ.นนทบุรี | Nonthaburi | | | | | | | 6.7 | 7.8 | 1000.7 | - 77.2 |
| 56.อ.บางบัวทอง | Bang Bua Thong | | | | | | | 6.0 | 9.7 | 1010.9 | |
| 58.อ.บางขุนเทียน | Bang Khun Thian | | | | | | | 4.5 | 4.5 | 823.1 | |

| สถานีฝน | Station | วันที่และจำนวนน้ำฝนเป็นมิลลิเมตร Date and amount of rainfall in m.m. กันยายน September 22 | 23 | 24 | 25 | 26 | 27 | 28 | ฝนรวม มม. Total m.m. | ฝนรวมตั้งแต่ 1 ม.ค. Accumulative rain-fall Since Jan.1 ฝนจริง Actual | สูง(+)ต่ำ(-)กว่าปกติ Above(+) Below(-) Normal |
|---|---|---|---|---|---|---|---|---|---|---|---|
| 63.อ.มีนบุรี | Min Buri | | | | | | | 22.0 | 22.5 | 897.3 | |
| 67.เหมืองปิล็อก | Pilok | | | | | 5.4 | 0.6 | 32.4 | 54.4 | 3273.9 | |
| 88.จ.สมุทรปราการ | Samut Prakan | | | | | | | 48.9 | 48.9 | 921.7 | -362.5 |
| 90.อ.บางพลี | Bang Phli | | | | | | | 44.8 | 44.8 | 1133.1 | |
| ภาคตะวันออก | EASTERN PART | | | | | | | | | | |
| 1.จ.นครนายก | Nakhon Nayok | | | | | | | 17.5 | 17.5 | 1665.6 | -189.8 |
| 2.อ.บานนา | Ban Na | | | | | | | 52.9 | 52.9 | 1440.1 | |
| 3.อ.ปากพลี | Pak Phli | | | | | | | 3.0 | 12.8 | 1466.5 | |
| 5.อ.บานสร้าง | Ban Sang | | | | | | | 11.7 | 19.9 | 1168.3 | |
| 8.อ.สระแกว | Sakaeo | | | | | | | 1.5 | 28.0 | 1317.4 | |
| 9.อ.วัฒนานคร | Watthana Nakhon | | | | | | | 4.9 | 4.9 | 1478.2 | |
| 11.จ.ฉะเชิงเทรา | Chachoengsao | | | | | | | 23.1 | 23.1 | 735.2 | -345.8 |
| 12.อ.บานโพธิ์ | Ban Pho | | | | | | | 47.1 | 47.1 | 981.5 | |
| 18.อ.ศรีราชา | Si Racha | | | | | | | 8.4 | 8.4 | 925.7 | |
| 20.จ.ระยอง | Rayong | | | | | | | 4.3 | 4.3 | 1437.6 | +466.7 |
| 21.อ.บานคาย | Ban Khai | | | | | | | 30.4 | 30.4 | 1395.9 | |
| 28.อ.เขาสมิง | Khao Saming | | | | | | 8.4 | | 8.4 | 3736.5 | |
| 30.อ.กลองใหญ่ | Khlong Yai | | | | | | | 0.2 | 13.8 | 5540.4 | +1148.3 |
| ภาคใต้ | SOUTHERN PART | | | | | | | | | | |
| 8.จ.ชุมพร | Chumphon | | | | | | | 1.6 | 2.1 | 1449.3 | +127.3 |
| 11.อ.หลังสวน | Lang Suan | | | | | | | 2.2 | 2.2 | 1290.6 | |
| 15.อ.พุนพิน | Phunphin | | | | | | | 11.3 | 27.0 | 754.0 | |
| 23.อ.ปากพนัง | Pak Phanang | | | | | | | 20.6 | 20.6 | .. | |
| 27.อ.รัตภูมิ | Rattaphum | | | | | | | 6.0 | 50.0 | 1025.5 | |
| 28.อ.หาดใหญ่ | Hat Yai | | | | | | | 9.4 | 53.9 | .. | |
| 29.อ.สะเดา | Sadao | | | | | | | 25.3 | 25.3 | 932.7 | |
| 33.อ.ปะนาเระ | Panare | | | | | | | 1.8 | 48.8 | 677.8 | |
| 34.จ.ยะลา | Yala | | | | | | | 3.8 | 46.3 | .. | .. |
| 35.อ.เบตง | Betong | | | | | | 15.4 | 48.7 | 76.4 | 704.9 | |
| 36.อ.บันนังสตา | Bannang Satar | | | | | | | 4.8 | 34.7 | 1069.5 | |
| 38.อ.ยิงอ | Yi-ngo | | | | | | | 6.8 | 6.8 | 711.0 | |
| 42.อ.กระบุรี | Kra Buri | | | | | | | 38.6 | 55.8 | 2203.9 | |
| 43.จ.พังงา | Phangnga | | | | | | | 30.2 | 58.0 | 3012.3 | +971.6 |
| 44.อ.กะปง | Kapong | | | | | | | 8.5 | 55.1 | 3277.9 | |
| 45.อ.ทะถัวปา | Takua Pa | | | | | | | 96.1 | 171.5 | 2937.6 | |
| 46.อ.ทายเหมือง | Thai Muang | | | | | | | 20.3 | 118.4 | 2454.3 | |
| 47.อ.ทะถัวทุง | Takua Thung | | | | | | | 69.3 | 70.3 | 2560.0 | |
| 50.อ.ถลาง | Thalang | | | | | | | 22.1 | 22.1 | .. | |
| 51.จ.กระบี่ | Krabi | | | | | | | 30.0 | 30.0 | 1403.8 | .. |
| 60.อ.ละงู | Langu | | | | | | | 60.3 | 110.6 | 1544.2 | |

พิมพ์ที่ ร.พ. กรมอุตุนิยมวิทยา สำนักนายกรัฐมนตรี

บางกะปิ พระนคร

นาวาโท ธำรง กิติสิน ผู้พิมพ์โฆษณา 2512

# กรมอุตุนิยมวิทยา สำนักนายกรัฐมนตรี

รายงานอากาศประจำสัปดาห์ ระหว่างวันที่ ๖ – ๑๒ ตุลาคม ๒๕๑๒

และ

การคาดหมายลักษณะอากาศ ระหว่างวันที่ ๑๓ – ๑๙ ตุลาคม ๒๕๑๒

ฉบับที่ ๔๑/๒๕๑๒

พลเรือโท สนิท เวสารัชชนันท์

อธิบดีกรมอุตุนิยมวิทยา

# METEOROLOGICAL DEPARTMENT

## OFFICE OF THE PRIME MINISTER

BANGKOK THAILAND

WEEKLY WEATHER REPORT

DURING THE PERIOD 6 – 12 OCTOBER 1969

AND

WEATHER OUTLOOK

DURING 13 – 19 OCTOBER 1969

No. 41/1969

Sanit Vesa – rajananda

Vice Admiral, Director General

## การคาดหมายลักษณะอากาศใน ๗ วันข้างหน้า
## ตั้งแต่วันที่ ๑๓ – ๑๙ ตุลาคม ๒๕๑๒

### ลักษณะทั่วไป

ร่องมรสุมได้เลื่อนลงไปทางใต้พาดผ่านภาคใต้และอ่าวไทยตอนล่าง ทั้งนี้จะทำให้ภาคใต้มีฝนตกชุกในสัปดาห์นี้ ส่วนภาคอื่น ๆ ฝนจะลดปริมาณลงมาก บริเวณความกดอากาศสูงจะมีกำลังแผ่ลงมาทางใต้เป็นครั้งคราว

| | |
|---|---|
| ภาคเหนือ<br>ภาคตะวันออกเฉียงเหนือ | ตลอดสัปดาห์ท้องฟ้าโปร่ง เป็นส่วนมาก |
| ภาคกลาง<br>ภาคตะวันออก<br>อ่าวไทย ฝั่งตะวันออก | ในตอนต้นสัปดาห์จะมีฝนหรือฝนฟ้าคะนอง เป็นแห่ง ๆ<br>ต่อจากนั้นท้องฟ้าโปร่ง เป็นส่วนมาก |
| อ่าวไทย ฝั่งตะวันตก | ตลอดสัปดาห์จะมีฝนทั่วไป |
| ภาคใต้ ฝั่งตะวันตก | ตลอดสัปดาห์จะมีฝนหนาแน่น เกือบทั่วไป |
| พระนคร และ ธนบุรี | ในตอนต้นสัปดาห์จะมีฝนหรือฝนฟ้าคะนอง เป็นแห่ง ๆ<br>ต่อจากนั้นท้องฟ้าโปร่ง เป็นส่วนมาก |

กรมอุตุนิยมวิทยา

๑๓ ต.ค.๒๒

## Weather Outlook for the next seven days
## From 13 - 19 October 1969

### General Situation

The monsoon trough runs across the southern part and the lower portion of the Gulf of Thailand. This condition will cause copious rains in the southern part during the week while decreasing amount elsewhere. The intensification of the continental high will be experienced occasionally.

| | |
|---|---|
| Northern Part:<br>Northeastern Part: | Throughout the week mainly fair. |
| Central Part:<br>Eastern Part:<br>Gulf of Thailand, East Coast: | Isolated showers or thundershowers in the early part of the week while mainly fair in the rest of the week. |
| Gulf of Thailand, West Coast: | Throughout the week widespread rainshowers. |
| Southern Thailand, West Coast: | Throughout the week copious rainshowers. |
| Phra Nakhon & Thonburi: | Isolated showers or thundershowers in the early part of the week while mainly fair in the rest of the week. |

Meteorological Department
13 / 10 / 1969

## สรุปลักษณะอากาศทั่วไปในรอบสัปดาห์

## ทั้งแต่วันที่ ๖ – ๑๒ ตุลาคม ๒๕๑๒

๑. ลิ่มของบริเวณความกดอากาศสูงจากประเทศจีนที่มีกำลังแรงได้แผ่ปกคลุมตอนบนของประเทศไทยตลอดสัปดาห์ และร่องมรสุมได้เลื่อนลงไปพาดผ่านภาคใต้ของประเทศไทย ลักษณะเช่นนี้ทำให้ในบริเวณตั้งแต่ภาคกลางขึ้นไปมีอากาศเย็นและแห้งโดยทั่วไป ปรากฏว่ามีฝนเพียงเล็กน้อยเฉพาะแห่ง ในระหว่างสัปดาห์แถบของฝนเลื่อนลงไปตกชุกหนาแน่นในภาคใต้โดยมีฝนหนักเป็นบางแห่ง

๒. ในระหว่างสัปดาห์ ปริมาณฝนสูงสุดประจำวันที่ตรวจวัดได้ในภาคต่าง ๆ ของประเทศไทยมีดังนี้.–

| | | | | | |
|---|---|---|---|---|---|
| ภาคเหนือ | ๖๑.๗ มม. | ที่ อ.แม่สะเรียง | จ.แม่ฮ่องสอน | เมื่อวันที่ | ๑๒ ต.ค. |
| ภาคตะวันออกเฉียงเหนือ | ๓๘.๗ " | ที่ อ.เชียงคาน | จ.เลย | " | ๙ " |
| ภาคกลาง | ๙๐.๖ " | ที่ อ.ปากท่อ | จ.ราชบุรี | " | ๙ " |
| ภาคตะวันออก | ๓๑.๑ " | ที่ อ.อรัญประเทศ | จ.ปราจีนบุรี | " | ๑๒ " |
| ภาคใต้ | ๑๒๑.๐ " | ที่ อ.หลังสวน | จ.ชุมพร | " | ๑๐ " |

กรมอุตุนิยมวิทยา

๑๓ ต.ค.๑๒

## General Situation

## Period 6 - 12 October 1969

1. The wedge of the intensified anticyclone from China covered the Upper Thailand throughout the week and the monsoon trough moved southwards to lie across the southern part of Thailand. This weather condition caused dry and cool weather over the Upper Thailand throughout the week. Only local light showers occurred over the Upper Thailand. During the week, the band of copious rains moved southward to occur over the southern Thailand which isolated heavy rains were reported.

2. During the week the heaviest rainfalls in various parts of Thailand were as follows:-

| | | | | |
|---|---|---|---|---|
| Northern Part | 61.7 mm. | at Mae Sariang | on 12 | Oct. |
| Northeastern Part | 38.7 " | at Chiang Khan | " 9 | " |
| Central Part | 90.6 " | at Pak Tho | " 9 | " |
| Eastern Part | 31.1 " | at Aranyaprathet | " 12 | " |
| Southern Part | 121.0 " | at Lang Suan | " 10 | " |

Meteorological Department
13 / 10 / 1969

## ข่าวอากาศเพื่อการเกษตรประจำสัปดาห์

เมื่อวันที่ ๖ - ๑๒ ตุลาคม มีลักษณะอากาศซึ่งพอสรุปได้ดังต่อไปนี้ :-

ลิ่มของบริเวณความกดอากาศสูงจากประเทศจีนที่มีกำลังแรงได้แผ่ปกคลุมตอนบนของประเทศไทยตลอดสัปดาห์และร่องมรสุมได้เลื่อนลงไปพาดผ่านภาคใต้ของประเทศไทย ลักษณะเช่นนี้ทำให้ในบริเวณตั้งแต่ภาคกลางขึ้นไปมีอากาศเย็นและแห้งโดยทั่วไป ปรากฏว่ามีฝนเพียงเล็กน้อยเฉพาะแห่งในระหว่างสัปดาห์แถบของฝนเลื่อนลงไปตกชุกหนาแน่นในภาคใต้โดยมีฝนหนักเป็นบางแห่ง

**ข้อควรทราบ**

เนื่องด้วยบริเวณความกดอากาศสูงจากประเทศจีนได้แผ่ลงมาปกคลุมประเทศไทยจึงทำให้ลมเย็นซึ่งแห้งมีไอน้ำน้อยพัดลงสู่ภาคเหนือและภาคตะวันออกเฉียงเหนือของประเทศไทยแสดงว่าฤดูฝนในภาคทั้งสองนี้กำลังจะสิ้นสุดลงแล้ว ต่อไปจะมีฝนน้อยลงมากถสิกรควรสงวนน้ำไว้หล่อเลี้ยงพืชโดยเฉพาะข้าวซึ่งระยะใกล้จะออกรวงย่อมต้องการน้ำสำหรับสร้างเมล็ดเป็นอย่างยิ่ง สำหรับในภาคใต้จะมีฝนตกชุกขึ้นเป็นลำดับตั้งแต่บัดนี้เป็นต้นไปและอาจจะมีน้ำท่วมในที่ลุ่มหรือน้ำป่าหลากลงมาท่วมโดยฉับพลันขึ้นได้ภายหลังฝนตกหนัก ดังนั้นจึงควรระมัดระวังโดยเฉพาะเมื่อเหตุการณ์เกิดขึ้นในตอนกลางคืน

กองอากาศเกษตร กรมอุตุนิยมวิทยา

๑๓ ตุลาคม ๒๕๑๒

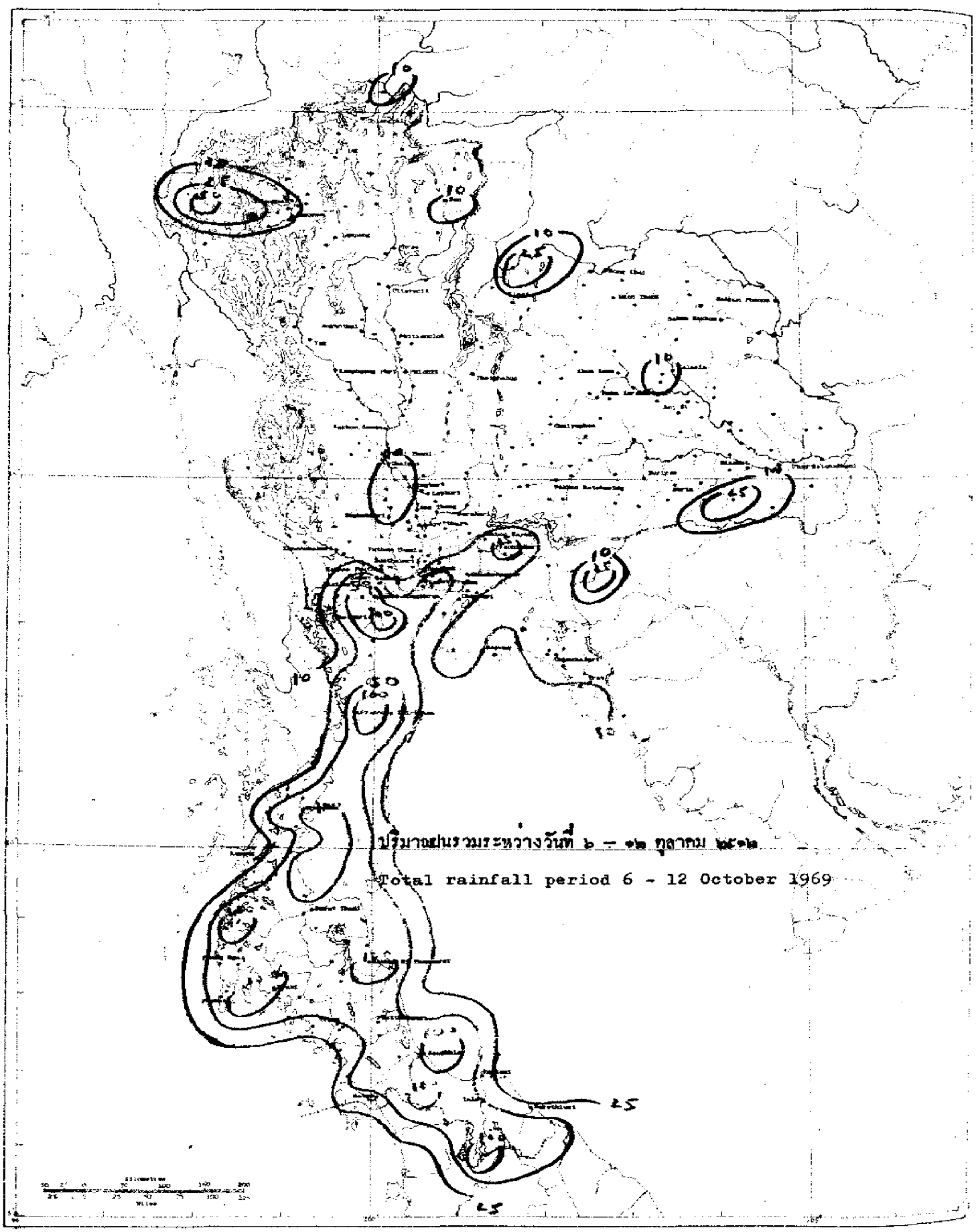
ปริมาณฝนรวมระหว่างวันที่ ๖ – ๑๒ ตุลาคม ๒๕๑๒
Total rainfall period 6 - 12 October 1969

| สถานีฝน | Station | วันที่และจำนวนน้ำฝนเป็นมิลลิเมตร Date and amount of rainfall in m.m. ตุลาคม October | | | | | | | ฝนรวม ม.ค. Total m.m. | ฝนรวมตั้งแต่ 1 ม.ค. Accumulative rain-fall Since Jan. 1 | |
|---|---|---|---|---|---|---|---|---|---|---|---|
| | | 6 | 7 | 8 | 9 | 10 | 11 | 12 | | ฝนจริง Actual | สูง(+)ต่ำ(-) กว่าปกติ Above(+) Below(-) Normal |
| ภาคเหนือ | Northern Part | | | | | | | | | | |
| 1. จ.เชียงราย | Chiang Rai* | | | | 4.9 | T | | | 4.9 | 1688.3 | +121.7 |
| 2. อ.แม่สาย | Mae Sai | | | | | | | | 0.0 | .. | |
| 3. อ.เชียงแสน | Chiang Saen | | | | 18.0 | | | | 18.0 | 1743.1 | |
| 4. อ.เชียงของ | Chiang Khong | | | | | | | | 0.0 | 1579.4 | |
| 5. อ.แม่จัน | Mae Chan | | | | 8.6 | | | | 8.6 | 1984.7 | |
| 6. อ.แม่สรวย | Mae Suai | | | | 3.9 | | | | 3.9 | 1121.8 | |
| 7. อ.เทิง | Thoeng | | | | 2.5 | | | | 2.5 | 1164.2 | |
| 8. อ.เชียงคำ | Chiang Kham | | | | | | | | 0.0 | 1177.5 | |
| 9. อ.พาน | Phan | | | | | | | | 0.0 | 947.9 | |
| 10. อ.แม่ใจ | Mae Chai | | | | 2.0 | | | | 2.0 | 795.6 | |
| 11. อ.เวียงป่าเป้า | Wiang Pa Pao | | | | | | | | 0.0 | 795.7 | |
| 12. อ.พะเยา | Phayao | | | | | | | | 0.0 | 673.2 | |
| 13. จ.แม่ฮ่องสอน | Mae Hong Son* | | | | T | | 2.1 | 8.2 | 10.3 | 1166.4 | + 27.8 |
| 14. อ.ปาย | Pai | | | | 12.0 | | | | 12.0 | 947.1 | |
| 15. อ.ขุนยวม | Khun Yuam | | | | | | | | 0.0 | 1404.9 | |
| 16. อ.แม่สะเรียง | Mae Sariang* | | | | T | | 6.0 | 61.7 | 67.7 | 1193.0 | - 15.2 |
| 17. จ.เชียงใหม่ | Chiang Mai* | | | | T | | T | | T | 1100.9 | - 84.4 |
| 18. อ.ฝาง | Fang | | | | 6.2 | | | | 6.2 | .. | |
| 19. อ.เชียงดาว | Chiang Dao | | | | | | | | 0.0 | .. | |
| 20. อ.แม่แตง | Mae Taeng | | | | | | | | 0.0 | .. | |
| 21. อ.แม่ริม | Mae Rim | | | 1.7 | | | | | 1.7 | 1015.8 | |
| 22. อ.สันทราย | San Sai | | | 3.2 | 0.6 | | | | 3.8 | 1021.5 | |
| 23. อ.ดอยสะเก็ด | Doi Saket | | | | | | | | 0.0 | 829.4 | |
| 24. อ.สันกำแพง | San Kamphaeng | | | | | | | | 0.0 | .. | |
| 25. อ.หางดง | Hang Dong | | | | 5.3 | | | | 5.3 | 811.1 | |
| 26. อ.สารภี | Saraphi | | | | | | | | 0.0 | 753.0 | |
| 27. อ.สันป่าตอง | San Pa Tong | | | | 4.0 | | | | 4.0 | 847.3 | |
| 28. อ.จอมทอง | Chom Thong | | | | | | | | 0.0 | 961.1 | |
| 29. อ.ฮอด | Hot | | | | | | 5.8 | | 5.8 | 1042.8 | |
| 30. จ.ลำพูน | Lamphun | | | | 7.8 | | | | 7.8 | 903.1 | .. |
| 31. อ.ป่าซาง | Pa Sang | | | | | | | | 0.0 | .. | |
| 32. อ.ลี้ | Li | | | | | | | | 0.0 | .. | |
| 33. จ.ลำปาง | Lampang* | | | | T | | | | T | 1072.2 | +135.1 |
| 34. อ.งาว | Ngao | | | | | | | | 0.0 | .. | |
| 35. อ.แจ้ห่ม | Chae Hom | | | | | | | | 0.0 | .. | |
| 36. อ.เกาะคา | Ko Kha | | | | | 3.2 | | | 3.2 | 1065.1 | |
| 37. อ.สบปราบ | Sop Prap | | | | | | | | 0.0 | 1514.3 | |
| 38. อ.เถิน | Thoen | | | | | | | | 0.0 | 1085.5 | |
| 39. อ.แม่พริก | Mae Phrik | | | | | | | | 0.0 | 1110.2 | |

| สถานีฝน | Station | วันที่และจำนวนน้ำฝนเป็นมิลลิเมตร Date and amount of rainfall in m.m. ตุลาคม October | | | | | | | ฝนรวม ม.ม. Total m.m. | ฝนรวมตั้งแต่ 1 ม.ค. Accumulative rain-fall Since Jan.1 | |
|---|---|---|---|---|---|---|---|---|---|---|---|
| | | 6 | 7 | 8 | 9 | 10 | 11 | 12 | | ฝนจริง Actual | สูง(+)ต่ำ(-)กว่าปกติ Above(+) Below(-) Normal |
| 40.จ.แพร่ | Phrae* | | | | | 0.6 | | | 0.6 | 953.3 | + 14.7 |
| 41.อ.สอง | Song | | | | | | | | 0.0 | .. | |
| 42.อ.สูงเม่น | Sung Men | | | | | | | | 0.0 | .. | |
| 43.อ.เด่นชัย | Den Chai | | | | | | | | 0.0 | 1035.1 | |
| 44.จ.น่าน | Nan* | | | T | 2.8 | 8.4 | | | 11.2 | 1076.7 | + 2.9 |
| 45.อ.ทุ่งช้าง | Thung Chang | | | | 0.7 | | | | 0.7 | 994.5 | |
| 46.อ.ท่าวังผา | Tha Wang Pha* | | | | T | | | 6.9 | 6.9 | 1501.9 | |
| 47.อ.ปัว | Pua | | | | | | | | 0.0 | 1365.6 | |
| 48.อ.สา | Sa | | | | | | | | 0.0 | .. | |
| 49.อ.นาน้อย | Na Noi | | | | | | | | 0.0 | .. | |
| 50.จ.อุตรดิตถ์ | Uttaradit* | | | | | | | | 0.0 | 1186.5 | -201.9 |
| 51.อ.ฟากท่า | Fak Tha | | | | | | | | 0.0 | .. | |
| 52.อ.น้ำปาด | Nam Pat | | | | | | | | 0.0 | 987.7 | |
| 53.เขื่อนสิริกิติ์ | Sirikit Dam* | | | | | | | | 0.0 | 860.6 | |
| 54.อ.ท่าปลา | Tha Pla | | | T | | | | | T | 932.3 | |
| 55.อ.ลับแล | Laplae | | | | | | | | 0.0 | 1278.6 | |
| 56.จ.ตาก | Tak* | | | T | | | | | T | 892.2 | +198.7 |
| 57.อ.บ้านตาก | Ban Tak | | | | | | | | 0.0 | 1186.7 | |
| 58.อ.แม่สอด | Mae sot* | | | | | | | | 0.0 | 1730.9 | +303.8 |
| 59.อ.อุมผาง | Umphang | | | | | | | | 0.0 | .. | |
| 60.จ.สุโขทัย | Sukhothai | | | | | | | | 0.0 | .. | .. |
| 61.อ.สวรรคโลก | Sawankhalok | | | | | | | | 0.0 | 1202.3 | |
| 62.อ.กงไกรลาศ | Kong Krailat | | | | | | | | 0.0 | .. | |
| 63.จ.พิษณุโลก | Phitsanulok* | | | T | | | | | T | 1203.6 | - 58.4 |
| 64.อ.พรหมพิราม | Phrom Phiram | | | | | | | | 0.0 | .. | |
| 65.อ.วังทอง | Wang Thong | | | 3.4 | | | | | 3.4 | 1248.5 | |
| 66.อ.บางกระทุ่ม | Bang Kratum | | | | | | | | 0.0 | 1578.9 | |
| 67.จ.กำแพงเพชร | Kamphaeng Phet | | | | | | | | 0.0 | 1069.9 | +320.8 |
| 68.อ.คลองขลุง | Khlong Khlung | | | | | | | | 0.0 | 1218.8 | |
| 69.อ.ขานุวรลักษบุรี | Khanu Woralaksaburi | | | T | T | | | | T | 1390.0 | |
| 70.จ.พิจิตร | Phichit | | | | | | | | 0.0 | 1455.3 | +159.1 |
| 71.อ.สามง่าม | Sam Ngam | | | | | | | | 0.0 | 1146.1 | |
| 72.อ.ตะพานหิน | Taphan Hin | | | | | | | | 0.0 | 1355.9 | |
| 73.อ.บางมูลนาก | Bang Mun Nak | | | | | | | | 0.0 | .. | |
| 74.อ.โพทะเล | Pho Thale | | | | | | | | 0.0 | .. | |
| 75.จ.เพชรบูรณ์ | Phetchabun* | | | | | | 0.2 | | 0.2 | 1014.3 | - 87.6 |
| 76.อ.หล่มเก่า | Lom Kao | | | | | | | | 0.0 | 976.8 | |
| 77.อ.หล่มสัก | Lom Sak* | | | | | | | | 0.0 | 774.1 | |
| 78.อ.วนแดน | Chon Daen | | | | | | | | 0.0 | 1741.2 | |
| 79.อ.หนองไผ่ | Nong Phai | | | | | | | | 0.0 | 1140.9 | |
| 80.อ.วิเชียรบุรี | Wichian Buri* | | 5.6 | 3.3 | | | | | 8.9 | 1233.9 | |

| สถานีฝน | Station | วันที่และจำนวนน้ำฝนเป็นมิลลิเมตร Date and amount of rainfall in m.m. ตุลาคม October | | | | | | | ฝนรวม มม. Total m.m. | ฝนรวมตั้งแต่ 1 ม.ค. Accumulative rain-fall Since Jan.1 | |
|---|---|---|---|---|---|---|---|---|---|---|---|
| | | 6 | 7 | 8 | 9 | 10 | 11 | 12 | | ฝนจริง Actual | สูง(+)ต่ำ(-) กว่าปกติ Above(+) Below(-) Normal |
| ภาคตะวันออกเฉียงเหนือ | Northeastern Part | | | | | | | | | | |
| 1.จ.เลย | Loei* | | | | | | | | 0.0 | 1068.8 | -129.7 |
| 2.อ.เชียงคาน | Chiang Khan | | | | 38.7 | | | | 38.7 | 1208.7 | |
| 3.อ.ท่าลี่ | Tha Li | | | | | | | | 0.0 | .. | |
| 4.อ.ด่านซ้าย | Dan Sai | | | | | | | | 0.0 | 843.3 | |
| 5.อ.วังสะพุง | Wang Saphung | | | | | | | | 0.0 | 1106.9 | |
| 6.จ.หนองคาย | Nong Khai* | | | | | | | | 0.0 | 1729.2 | +133.5 |
| 7.อ.ศรีเชียงใหม่ | Si Chiang Mai | | | | | | | | 0.0 | 1340.7 | |
| 8.อ.โพนพิสัย | Phon Phisai | | | | | | | | 0.0 | 1471.0 | |
| 9.อ.ท่าบ่อ | Tha Bo | | | | | | | | 0.0 | 1219.6 | |
| 10.จ.อุดรธานี | Udon Thani* | | | | T | | | | T | 1304.0 | + 31.5 |
| 11.อ.เพ็ญ | Phen | | | | | | | | 0.0 | 1464.6 | |
| 12.อ.หนองหาร | Nong Han | | | | | | | | 0.0 | 1324.1 | |
| 13.จ.สกลนคร | Sakon Nakhon* | | T | T | | | | | T | 1456.9 | + 41.1 |
| 14.อ.วานรนิวาส | Wanon Niwat | | | | | | | | 0.0 | 1232.0 | |
| 15.อ.สว่างแดนดิน | Sawang Daen Din | | | | | | | | 0.0 | .. | |
| 16.อ.พรรณานิคม | Phanna Nikhom | | | | | | | | 0.0 | 1667.2 | |
| 17.จ.นครพนม | Nakhon Phanom* | | T | T | | | | | T | 2642.6 | +557.8 |
| 18.อ.บ้านแพง | Ban Phaeng | | | | | | | | 0.0 | 2773.8 | |
| 19.อ.ท่าอุเทน | Tha Uten | | | | | | | | 0.0 | 1507.5 | |
| 20.อ.นาแก | Na Kae | | | 3.2 | | | | | 3.2 | 1703.0 | |
| 21.อ.ธาตุพนม | That Phanom | | | | | | | | 0.0 | 1688.7 | |
| 22.อ.มุกดาหาร | Mukdahan* | | 0.6 | T | | | | | 0.6 | 1336.7 | + 30.2 |
| 23.จ.กาฬสินธุ์ | Kalasin | | | 9.4 | | | | | 9.4 | 1331.2 | - 47.4 |
| 24.อ.ยางตลาด | Yang Talat | | | 11.2 | | | | | 11.2 | 1209.2 | |
| 25.อ.สหัสขันธ์ | Sahatsakhan | | | | | | | | 0.0 | 997.0 | |
| 26.อ.กมลาไสย | Kamalasai | | 0.1 | | | | | | 0.1 | 1503.9 | |
| 27.จ.ร้อยเอ็ด | Roi Et* | 0.5 | T | T | | | | | 0.5 | 1319.9 | + 30.6 |
| 28.อ.โพนทอง | Phon Thong | | | | | | | | 0.0 | .. | |
| 29.อ.ธวัชบุรี | Thawatchaburi | | | | | | | | 0.0 | 1226.8 | |
| 30.อ.อาจสามารถ | At Samat | | | | | | | | 0.0 | 1260.3 | |
| 31.อ.เสลภูมิ | Selaphum | | | | | | | | 0.0 | 1134.2 | |
| 32.จ.จตุรพักตรพิมาน | Chaturaphak Phiman | | | | | | | | 0.0 | 761.7 | |
| 33.อ.เกษตรวิสัย | Kaset Wisai | | | | | | | | 0.0 | 1272.1 | |
| 34.อ.พนมไพร | Phanom Phrai | | | | | | | | 0.0 | .. | |
| 35.อ.สุวรรณภูมิ | Suwannaphum | 0.1 | | | | | | | 0.1 | 1335.5 | |
| 36.จ.มหาสารคาม | Maha Sarakham | | | | | | | | 0.0 | 1387.5 | +202.7 |
| 37.อ.โกสุมพิสัย | Kosum Phisai* | | T | 3.7 | | | | | 3.7 | 1394.2 | |
| 38.อ.บรบือ | Borabu | 4.8 | | | | | | | 4.8 | 1507.2 | |
| 39.อ.พยัคฆภูมิพิสัย | Phayakkhaphum Phisai | 1.0 | | | | | | | 1.0 | 1270.4 | |
| 40.จ.ขอนแก่น | Khon Kaen* | | | T | 0.2 | | | | 0.2 | 1101.5 | -107.2 |

| สถานีฝน | Station | วันที่และจำนวนน้ำฝนเป็นมิลลิเมตร Date and amount of rainfall in m.m. ตุลาคม October | | | | | | | ฝนรวม มม. Total m.m. | ฝนรวมตั้งแต่ 1 ม.ค. Accumulative rain-fall Since Jan.1 | |
|---|---|---|---|---|---|---|---|---|---|---|---|
| | | 6 | 7 | 8 | 9 | 10 | 11 | 12 | | ฝนจริง Actual | สูง(+)ต่ำ(-)กว่าปกติ Above(+) Below(-) Normal |
| 41.อ.ภูเวียง | Phu Wiang | | | | | | | | 0.0 | 1234.7 | |
| 42.อ.ชุมแพ | Chum Phae | | | | | | | | 0.0 | 1010.7 | |
| 43.อ.มัญจาคีรี | Mancha Khiri | | | | | | | | 0.0 | 988.0 | |
| 44.อ.ชนบท | Chonnabot* | | | | | | | | 0.0 | 1178.6 | |
| 45.อ.บ้านไผ่ | Ban Phai | | | | | | | | 0.0 | 1141.9 | |
| 46.อ.พล | Phon | | | | | | | | 0.0 | 1142.0 | |
| 47.จ.ชัยภูมิ | Chaiyaphum* | T | 0.2 | T | | | | | 0.2 | 1471.6 | +575.5 |
| 48.อ.ภูเขียว | Phu Khieo | | | | | | | | 0.0 | 887.7 | |
| 49.อ.กอนสวรรค์ | Khon Sawan | | | 4.3 | | | | | 4.3 | 1199.7 | |
| 50.อ.จัตุรัส | Chatturat | | 3.9 | T | | | | | 3.9 | 1258.1 | |
| 51.อ.บำเหน็จณรงค์ | Bamnet Narong | | | | | | | | 0.0 | .. | |
| 52.จ.นครราชสีมา | Nakhon Ratchasima* | T | | | T | | | 9.0 | 9.0 | 1018.7 | - 0.5 |
| 53.อ.บัวใหญ่ | Bua Yai | | | | | | | | 0.0 | 1158.1 | |
| 54.อ.คง | Khong | | 3.5 | T | | | | | 3.5 | 1297.3 | |
| 55.อ.ด่านขุนทด | Dan Khun Thot | | 6.3 | | | | | | 6.3 | 1139.6 | |
| 56.อ.โนนไทย | Non Thai | | | | | | | | 0.0 | 1318.7 | |
| 57.อ.โนนสูง | Non Sung | | | | | | | | 0.0 | 789.4 | |
| 58.อ.พิมาย | Phimai | | | | | | | | 0.0 | 1165.6 | |
| 59.อ.สีคิ้ว | Sikhiu | | | | | | | | 0.0 | .. | |
| 60.อ.สูงเนิน | Sung Noen | | | | | | | | 0.0 | 1003.1 | |
| 61.อ.ปักธงชัย | Phak Thong Chai | | | | | | | | 0.0 | 1074.9 | |
| 62.อ.โชคชัย | Chok Chai* | | | | | | | | 0.0 | 1020.7 | |
| 63.อ.ครบุรี | Khon Buri | | | | | | | | 0.0 | 1061.9 | |
| 64.จ.บุรีรัมย์ | Buri Ram | | | | | | | | 0.0 | 1083.1 | -191.8 |
| 65.อ.ภูทไธสง | Phutthaisong | | 2.7 | | | | | | 2.7 | 1513.2 | |
| 66.อ.สตึก | Satuk | | | | | | | | 0.0 | 1045.3 | |
| 67.อ.ลำปลายมาศ | Lam Plai Mat | | | | | | | | 0.0 | 1116.1 | |
| 68.อ.นางรอง | Nang Rong* | | 2.9 | | | | | | 2.9 | 1197.7 | |
| 69.จ.สุรินทร์ | Surin* | 2.8 | | | | | | 0.9 | 3.7 | 984.9 | - 59.7 |
| 70.อ.รัตนบุรี | Rattanaburi | 6.8 | | | | | | | 6.8 | 1329.5 | |
| 71.อ.ท่าตูม | Tha Tum* | 6.2 | | | | | | | 6.2 | 1145.3 | |
| 72.อ.ศีขรภูมิ | Sikhoraphum | | | | | | | | 0.0 | .. | |
| 73.อ.ปราสาท | Prasat | | | | | | | | 0.0 | 922.7 | |
| 74.อ.สังขะ | Sangkha | 34.0 | | | | | | | 34.0 | 1193.2 | |
| 75.จ.ศรีสะเกษ | Si Sa Ket | | | | | | | | 0.0 | 975.4 | -249.4 |
| 76.อ.ราษีไศล | Rasi Salai | | | | | | | | 0.0 | .. | |
| 77.อ.อุทุมพรพิสัย | Uthumphon Phisai | | | | | | | | 0.0 | .. | |
| 78.อ.กันทรารมย์ | Kanthararom | | | 19.8 | | | | | 19.8 | 1337.3 | |
| 79.อ.ขุขันธ์ | Khukhan | | | | | | | | 0.0 | 1170.0 | |
| 80.อ.กันทรลักษ์ | Kantharalak | | | 17.4 | | | | | 17.4 | 876.8 | |
| 81.จ.อุบลราชธานี | Ubon Ratchathani* | T | | T | | | | | T | 1540.5 | - 63.2 |

| สถานีฝน | Station | วันที่และจำนวนน้ำฝนเป็นมิลลิเมตร Date and amount of rainfall in m.m. ตุลาคม October 6 | 7 | 8 | 9 | 10 | 11 | 12 | รวม Total m.m. | ตั้งแต่ 1 ม.ค. Accumulative rain-fall Since Jan.1 ผลจริง Actual | สูง(+)ต่ำ(-) กว่าปกติ Above(+) Below(-) Normal |
|---|---|---|---|---|---|---|---|---|---|---|---|
| 82.อ.เขมราฐ | Khemarat | | | | | | | | 0.0 | 1305.1 | |
| 83.อ.อำนาจเจริญ | Amnat Charoen | | | | | | | | 0.0 | 1284.1 | |
| 84.อ.ยโสธร | Yasothon | | | | | | | | 0.0 | 1557.1 | |
| 85.อ.คำเขื่อนแก้ว | Kham Khuan Kaeo | | | | | | | | 0.0 | .. | |
| 86.อ.ตระการพืชผล | Trakan Phutphon | | | | | | | | 0.0 | 1417.4 | |
| 87.อ.มหาชนะชัย | Maha Chana Chai | | | | | | | | 0.0 | 1292.2 | |
| 88.อ.เขื่องใน | Khuang Nai | | | 1.6 | | | | | 1.6 | 1461.8 | |
| 89.อ.โขงเจียม | Khong Chiam | | | 0.5 | | | | | 0.5 | 1738.7 | |
| 90.อ.เดชอุดม | Det Udom | | | | | | | | 0.0 | 1460.4 | |
| <u>ภาคกลาง</u> | <u>Central Part</u> | | | | | | | | | | |
| 1.จ.นครสวรรค์ | Nakhon Sawan* | | | | | | | | 0.0 | 1067.6 | - 37.1 |
| 2.อ.บรรพตพิสัย | Banphot Phisai | | | T | | | | | T | 912.8 | |
| 3.อ.ตากฟ้า | Takhli | | | | | | | | 0.0 | 677.5 | |
| 4.อ.ลาดยาว | Lat Yao | | | 2.1 | | | | | 2.1 | 984.3 | |
| 5.อ.ชุมแสง | Chumsaeng | | | T | | | | | T | 1112.5 | |
| 6.อ.หนองบัว | Nong Bua | | | | | | | | 0.0 | .. | |
| 7.อ.ท่าตะโก | Tha Tako | | | | | | | | 0.0 | 882.9 | |
| 8.อ.พยุหะคีรี | Phayuha Khiri | .. | .. | .. | .. | .. | .. | .. | .. | .. | |
| 9.จ.อุทัยธานี | Uthai Thani | | | | | | | | 0.0 | .. | .. |
| 10.อ.สว่างอารมณ์ | Sawang Arom | | | | | | | | 0.0 | .. | |
| 11.อ.หนองฉาง | Nong Chang | | | | | | | | 0.0 | 1608.0 | |
| 12.อ.ทัพทัน | Thab Than | | | | | | | | 0.0 | 1136.2 | |
| 13.อ.หนองขาหย่าง | Nong Khayang | | | | | | | | 0.0 | 1109.3 | |
| 14.อ.บ้านไร่ | Ban Rai | | | 21.5 | | | | | 21.5 | .. | |
| 15.จ.ชัยนาท | Chainat | | | 23.0 | | | | | 23.0 | 833.9 | -328.4 |
| 16.อ.มโนรมย์ | Manorom | | | 11.8 | | | | | 11.8 | 1088.6 | |
| 17.อ.วัดสิงห์ | Wat Sing | | | 15.0 | | | | | 15.0 | 1044.7 | |
| 18.จ.สิงห์บุรี | Sing Buri | | | | | | | | 0.0 | 1068.5 | + 49.8 |
| 19.อ.อินทร์บุรี | In Buri | | | | | | | | 0.0 | 935.0 | |
| 20.อ.บางระจัน | Bang Rachan | | | | | | | | 0.0 | 1178.3 | |
| 21.อ.พรหมบุรี | Phrom Buri | | | | | | | | 0.0 | 1229.0 | |
| 22.จ.ลพบุรี | Lopburi* | | | | | | | | 0.0 | 1179.2 | + 7.2 |
| 23.อ.บ้านหมี่ | Ban Mi | | | | | | | | 0.0 | 757.8 | |
| 24.อ.ชัยบาดาล | Chai Badan | | | | | | | | 0.0 | 1195.5 | |
| 25.อ.บัวชุม | Bua Chum* | | T | | | | | | T | 1253.1 | |
| 26.อ.ท่าวุ้ง | Tha Wung | | | | | | | | 0.0 | 1133.1 | |
| 27.อ.โคกสำโรง | Khok Samrong | | | | | | | | 0.0 | 1015.1 | |
| 28.จ.สุพรรณบุรี | Suphan Buri* | | | 10.0 | | | | | 10.0 | 1233.6 | +104.3 |
| 29.อ.ดอนเจดีย์ | Don Chedi | | | | | | | | 0.0 | .. | |
| 30.อ.เดิมบางนางบวช | Doembang Nangbuat | | | | | | | | 0.0 | 1013.5 | |
| 31.อ.สามชุก | Sam Chuk | | | | | | | | 0.0 | .. | |

| สถานีฝน | Station | วันที่และจำนวนน้ำฝนเป็นมิลลิเมตร Date and amount of rainfall in m.m. ตุลาคม October 6 | 7 | 8 | 9 | 10 | 11 | 12 | ฝนรวม ม.ม. Total m.m. | ฝนรวมตั้งแต่ 1 ม.ค. Accumulative rain-fall Since Jan. 1 ฝนจริง Actual | สูง(+)ต่ำ(-)กว่าปกติ Above(+) Below(-) Normal |
|---|---|---|---|---|---|---|---|---|---|---|---|
| 32.อ.ศรีประจันต์ | Si Prachan | | | | | | | | 0.0 | .. | |
| 33.อ.บางปลาม้า | Bang Pla Ma | | | | | | | | 0.0 | 1088.7 | |
| 34.อ.สองพี่น้อง | Song Phi Nong | | | | | | | | 0.0 | .. | |
| 35.จ.อ่างทอง | Ang Thong | | | | | | | | 0.0 | 1107.8 | -102.5 |
| 36.อ.โพธิ์ทอง | Pho Thong | | | | | | | | 0.0 | 1612.1 | |
| 37.อ.ไชโย | Chaiyo | | | | | | | | 0.0 | .. | |
| 38.อ.วิเศษชัยชาญ | Wiset Chai Chan | | | | | | | | 0.0 | .. | |
| 39.อ.ป่าโมก | Pa Mok | | | | | | | | 0.0 | 1226.6 | |
| 40.จ.สระบุรี | Saraburi | | | | | | | | 0.0 | 1592.5 | +232.5 |
| 41.อ.พระพุทธบาท | Phra Phutthabat | | | | | | | | 0.0 | .. | |
| 42.อ.บ้านหมอ | Ban Mo | | | | | | | | 0.0 | 1292.9 | |
| 43.อ.หนองแค | Nong Khae | | | | | | | | 0.0 | 1421.0 | |
| 44.อ.แก่งคอย | Kaeng Khoi | | | 0.8 | | | | | 0.8 | 1410.4 | |
| 45.จ.พระนครศรีอยุธยา | Ayutthaya | | | | | | | | 0.0 | .. | .. |
| 46.อ.ท่าเรือ | Tha Rua | | | | | | | | 0.0 | 1460.0 | |
| 47.อ.ผักไห่ | Phak Hai | | | | | | | | 0.0 | 916.4 | |
| 48.อ.บางบาล | Bang Ban | | | | | | | | 0.0 | 823.2 | |
| 49.อ.บางไทร | Bang Sai | | | | | | | | 0.0 | 1062.9 | |
| 50.อ.เสนา | Sena | | | | | | | | 0.0 | .. | |
| 51.อ.บางปะอิน | Bang Pa-in | | | | | | | | 0.0 | 930.9 | |
| 52.จ.ปทุมธานี | Pathum Thani | | | | | | | | 0.0 | 891.2 | -496.4 |
| 53.อ.ธัญบุรี | Thanyaburi | | 1.6 | T | | | | | 1.6 | 1197.3 | |
| 54.ต.รังสิต | Rangsit | | 0.9 | 0.7 | | | | | 1.6 | 1127.0 | |
| 55.จ.นนทบุรี | Nonthaburi | | | | | | | | 0.0 | 1000.7 | -231.2 |
| 56.อ.บางบัวทอง | Bang Bua Thong | | | 5.0 | 4.0 | | | | 9.0 | 1101.7 | |
| 57.จ.ธนบุรี | Thon Buri | | 4.6 | 1.1 | | | | | 5.7 | 1044.5 | -195.9 |
| 58.อ.บางขุนเทียน | Bang Khun Thian | | 8.8 | | | | | 24.7 | 33.5 | 882.8 | |
| 59.อ.ตลิ่งชัน | Taling Chan | | | | 3.3 | | | | 3.3 | .. | |
| 60.จ.พระนคร | Phra Nakhon* | T | T | | | | | 22.0 | 22.0 | 958.3 | -414.6 |
| 61.สนามบินดอนเมือง | Don Muang Air-port* | | 6.1 | T | | | | T | 6.1 | 1045.8 | -385.7 |
| 62.อ.บางเขน | Bang Khen* | | 2.8 | | | | | | 2.8 | 1122.0 | |
| 63.อ.มีนบุรี | Min Buri | | 1.1 | | | | | | 1.1 | 958.7 | |
| 64.อ.ลาดกระบัง | Lat Krabang | | | | | | | | 0.0 | 946.2 | |
| 65.ศูนย์วิจัยบางนา | Bang Na* | | | | | | | 39.5 | 39.5 | 933.2 | |
| 66.จ.กาญจนบุรี | Kanchanaburi* | | | 7.0 | | | | | 7.0 | 950.3 | + 29.2 |
| 67.เมืองปิลอก | Pilok | | | | | | | | 0.0 | 3449.5 | |
| 68.อ.สังขละบุรี | Sangkhla Buri | | | | | | | | 0.0 | .. | |
| 69.อ.ทองผาภูมิ | Thong Pha Phum* | | | | 0.7 | | | | 0.7 | 2039.1 | |
| 70.อ.ศรีสวัสดิ์ | Si Sawat | .. | .. | .. | .. | .. | .. | .. | .. | .. | |
| 71.อ.บ่อพลอย | Bo Phloi | .. | .. | .. | .. | .. | .. | .. | .. | .. | |
| 72.อ.ไทรโยค | Sai Yok | .. | .. | .. | .. | .. | .. | .. | .. | .. | |

| สถานีฝน | Station | วันที่และจำนวนน้ำฝนเป็นมิลลิเมตร Date and amount of rainfall in m.m. ตุลาคม October | | | | | | | ฝนรวม ม.ม. Total m.m. | ฝนรวมตั้งแต่ 1 ม.ค. Accumulative rain-fall Since Jan.1 | |
|---|---|---|---|---|---|---|---|---|---|---|---|
| | | 6 | 7 | 8 | 9 | 10 | 11 | 12 | | ฝนจริง Actual | สูง(+)ต่ำ(-)กว่าปกติ Above(+) Below(-) Normal |
| 73.อ.พนมทวน | Phanom Thuan | | | | | | | | 0.0 | .. | |
| 74.อ.ท่าม่วง | Tha Muang | | | | | | | | 0.0 | 905.1 | |
| 75.อ.ท่ามะกา | Tha Maka | .. | .. | .. | .. | .. | .. | .. | .. | .. | |
| 76.จ.นครปฐม | Nakhon Pathom | | | 14.0 | | | | | 14.0 | 828.9 | -355.2 |
| 77.อ.กำแพงแสน | Kamphaeng Saen | .. | .. | .. | .. | .. | .. | .. | .. | .. | |
| 78.อ.นครชัยศรี | Nakhon Chaisi | | | | | | | | 0.0 | 608.7 | |
| 79.จ.ราชบุรี | Ratchaburi | | | | 48.6 | | | | 48.6 | 944.3 | + 2.3 |
| 80.อ.บ้านโป่ง | Ban Pong | | | | | | | | 0.0 | 947.8 | |
| 81.อ.โพธาราม | Photharam | | | 6.8 | | | | | 6.8 | .. | |
| 82.อ.ดำเนินสดวก | Damnoen Saduak | | | | 40.9 | | | | 40.9 | 843.0 | |
| 83.อ.ปากท่อ | Pak Tho | | | | 90.6 | | | | 90.6 | 1088.0 | |
| 84.จ.สมุทรสงคราม | Samut Songkham | | | | 37.9 | | | | 37.9 | 927.5 | - 23.8 |
| 85.อ.บางคนที | Bang Khonthi | | | 7.3 | 30.6 | | | | 37.9 | 1071.3 | |
| 86.อ.อัมพวา | Amphawa | | | | | | | | 0.0 | .. | |
| 87.จ.สมุทรสาคร | Samut Sakhon | T | | | | | | | T | 726.3 | -572.3 |
| 88.จ.สมุทรปราการ | Samut Prakan | | | | | | | | 0.0 | 942.3 | -506.4 |
| 89.อ.พระประแดง | Phra Pradaeng | .. | .. | .. | .. | .. | .. | .. | .. | .. | |
| 90.อ.บางพลี | Bang Phli | | | | | | | | 0.0 | 1197.8 | |
| <u>ภาคตะวันออก</u> | <u>Eastern Part</u> | | | | | | | | | | |
| 1.จ.นครนายก | Nakhon Nayok | | | | | | | | 0.0 | 1842.7 | -137.3 |
| 2.อ.บ้านนา | Ban Na | | | | | | | | 0.0 | 1579.6 | |
| 3.อ.ปากพลี | Pak Phli | | | | | | | | 0.0 | 1576.2 | |
| 4.จ.ปราจีนบุรี | Prachin Buri* | | | | | | | 26.2 | 26.2 | 2064.8 | +181.9 |
| 5.อ.บ้านสร้าง | Ban Sang | | | | | | | | 0.0 | 1306.0 | |
| 6.อ.ศรีมหาโพธิ | Si Maha Phot | | | | | | | | 0.0 | 1533.9 | |
| 7.อ.กบินทร์บุรี | Kabin Buri | | | | | | | | 0.0 | 1626.4 | |
| 8.อ.สระแก้ว | Sakaeo | | | | | | | | 0.0 | 1346.9 | |
| 9.อ.วัฒนานคร | Watthana Nakhon | | 2.7 | | 1.4 | | | | 4.1 | 1553.5 | |
| 10.อ.อรัญประเทศ | Aranyaprathet* | | 3.0 | | | | | 31.1 | 34.1 | 1445.9 | - 39.8 |
| 11.จ.ฉะเชิงเทรา | Chachoengsao | | | | | | | | 0.0 | 782.0 | -424.2 |
| 12.อ.บางโพธิ์ | Ban Pho | | | | | | | | 0.0 | 981.5 | |
| 13.จ.ชลบุรี | Chon Buri* | | | | | | | 20.1 | 20.1 | 1045.3 | -248.4 |
| 14.อ.พานทอง | Phan Thong | | | | | | | | 0.0 | 1065.7 | |
| 15.อ.พนัสนิคม | Phanat Nikhom | | | | | | | | 0.0 | .. | |
| 16.อ.บ้านบึง | Ban Bung | | | | | | | | 0.0 | 936.7 | |
| 17.อ.เกาะสีชัง | Ko Sichang* | | T | | | | | 14.6 | 14.6 | 909.1 | |
| 18.อ.ศรีราชา | Si Racha | | | | | | | | 0.0 | 1034.1 | |
| 19.อ.สัตหีบ | Sattahip* | | | 0.3 | 1.0 | | | | 1.3 | 1144.3 | +143.8 |
| 20.จ.ระยอง | Rayong* | | | 14.5 | 0.5 | 3.7 | | | 18.7 | 1489.3 | +380.7 |
| 21.อ.บ้านค่าย | Ban Khai | | | 3.4 | 19.2 | | | | 22.6 | 1494.2 | |
| 22.อ.แกลง | Klaeng | | | | 2.1 | | | 1.0 | 3.1 | 1005.4 | |

| สถานีฝน | Station | วันที่และจำนวนน้ำฝนเป็นมิลลิเมตร Date and amount of rainfall in m.m. ตุลาคม October 6 | 7 | 8 | 9 | 10 | 11 | 12 | ฝนรวม m.m. Total m.m. | ฝนรวมตั้งแต่ 1 ม.ค. Accumulative rain-fall Since Jan.1 ฝนจริง Actual | สูง(+)ต่ำ(-) กว่าปกติ Above(+) Below(-) Normal |
|---|---|---|---|---|---|---|---|---|---|---|---|
| 23.จ.จันทบุรี | Chanthaburi* | | | 0.1 | | | | | 0.1 | 3542.0 | +739.2 |
| 24.อ.ท่าใหม่ | Tha Mai | | | | | | | | 0.0 | 2905.2 | |
| 25.อ.มะขาม | Makham | | | | | | | | 0.0 | .. | |
| 26.อ.ขลุง | Khlung | | | | | | | | 0.0 | 2829.0 | |
| 27.จ.ตราด | Trat | | | | 1.2 | | | | 1.2 | 5485.1 | +1997.0 |
| 28.อ.เขาสมิง | Khao Saming | | | | | | | | 0.0 | 3840.8 | |
| 29.อ.แหลมงอบ | Laem Ngop* | | 11.7 | | 18.0 | | | | 29.7 | .. | |
| 30.อ.คลองใหญ่ | Khlong Yai* | T | | T | 0.4 | | 0.6 | 6.5 | 7.5 | 5589.1 | +1008.8 |
| ภาคใต้ | Southern Part | | | | | | | | | | |
| 1.จ.เพชรบุรี | Phetchaburi | | 3.9 | 18.1 | 90.5 | | | | 112.5 | 1145.9 | +297.7 |
| 2.อ.บ้านแหลม | Ban Laem | | 9.8 | 0.5 | 60.4 | | | | 70.7 | 1137.5 | |
| 3.อ.บ้านลาด | Ban Lat | | | 20.5 | 47.8 | | | | 68.3 | 1038.0 | |
| 4.อ.ชะอำ | Cha-am | | 15.3 | 16.0 | | | | | 31.3 | 722.2 | |
| 5.จ.ประจวบคีรีขันธ์ | Prachuap Khiri Khan* | 1.5 | 0.1 | 13.5 | 89.7 | 6.2 | | 0.8 | 111.8 | 1124.0 | +371.2 |
| 6.อ.กุยบุรี | Kui Buri | .. | .. | .. | .. | .. | .. | .. | .. | .. | |
| 7.อ.หัวหิน | Hua Hin* | 4.4 | 4.6 | 22.1 | | | | 2.6 | 33.7 | 780.3 | - 20.6 |
| 8.จ.ชุมพร | Chumphon* | 3.4 | 10.6 | T | 36.0 | 18.4 | 33.6 | | 102.0 | 1617.2 | +145.6 |
| 9.อ.ท่าแซะ | Tha Sae | 21.4 | | 7.6 | 36.7 | 7.0 | 1.0 | | 73.7 | 1678.7 | |
| 10.อ.สวี | Sawi | | | | 22.5 | 24.7 | 18.3 | | 65.5 | 1043.6 | |
| 11.อ.หลังสวน | Lang Suan | 41.2 | | | 12.1 | 121.0 | 9.0 | | 183.3 | 1502.0 | |
| 12.จ.สุราษฎร์ธานี | Surat Thani | | 41.1 | | 21.1 | 17.0 | 18.2 | T | 97.4 | 961.5 | + 10.4 |
| 13.อ.ไชยา | Chaiya | 129.3 | | | | | | | 129.3 | .. | |
| 14.อ.เกาะสมุย | Ko Samui* | 0.6 | 6.4 | 11.4 | 22.7 | 16.1 | T | | 57.2 | 1027.8 | |
| 15.อ.พุนพิน | Phunphin | | 20.5 | | 10.5 | 5.3 | 20.0 | | 56.3 | 820.0 | |
| 16.อ.บ้านนาสาร | Ban Na San | | 9.9 | | | | | | 9.9 | 1143.5 | |
| 17.จ.นครศรีธรรมราช | Nakhon Si Thammarat* | 20.0 | 0.7 | | 16.4 | 31.0 | 57.1 | 3.4 | 128.6 | 949.6 | -428.7 |
| 18.อ.สิชล | Sichon | 2.4 | | | | | 58.6 | | 61.0 | 1013.1 | |
| 19.อ.ท่าศาลา | Tha Sala | 18.5 | | | 29.0 | | | | 47.5 | 889.5 | |
| 20.อ.ฉวาง | Chawang | .. | .. | .. | .. | .. | .. | .. | .. | 1135.9 | |
| 21.อ.ทุ่งสง | Thung Song | .. | .. | .. | .. | .. | .. | .. | .. | .. | |
| 22.อ.ร่อนพิบูลย์ | Ron Phibun | | 14.7 | 1.8 | | 35.4 | 23.6 | | 75.5 | .. | |
| 23.อ.ปากพนัง | Pak Phanang | 30.6 | | | | | | | 30.6 | .. | |
| 24.จ.พัทลุง | Phatthalung | 2.7 | | | 23.1 | 6.8 | 20.9 | | 53.5 | .. | .. |
| 25.อ.เขาชัยสน | Khao Chaison | 49.7 | 3.4 | 2.5 | 6.6 | 9.8 | 8.9 | | 80.9 | 988.0 | |
| 26.จ.สงขลา | Songkhla* | 1.8 | 4.0 | 0.3 | 35.5 | 22.6 | 36.5 | 9.5 | 110.2 | 912.5 | + 39.1 |
| 27.อ.รัตภูมิ | Rattaphum | | 27.0 | | | | | | 27.0 | 1058.5 | |
| 28.อ.หาดใหญ่ | Hat Yai | 9.6 | 20.3 | | | 6.2 | | | 36.1 | .. | |
| 29.อ.สะเดา | Sadao | 46.7 | | | 70.5 | 10.9 | 35.9 | | 164.0 | 1099.5 | |
| 30.จ.ปัตตานี | Pattani* | | T | | 0.8 | 9.5 | 4.8 | | 15.1 | 861.8 | +179.3 |
| 31.อ.หนองจิก | Nong Chik | .. | .. | .. | .. | .. | .. | .. | .. | .. | |
| 32.อ.ยะหริ่ง | Yaring | .. | .. | .. | .. | .. | .. | .. | .. | .. | |

| สถานีฝน | Station | วันที่และจำนวนน้ำฝนเป็นมิลลิเมตร Date and amount of rainfall in m.m. ตุลาคม October | | | | | | | ฝนรวม m.m. Total m.m. | ฝนรวมตั้งแต่ 1 ม.ค. Accumulative rain-fall Since Jan.1 | |
|---|---|---|---|---|---|---|---|---|---|---|---|
| | | 6 | 7 | 8 | 9 | 10 | 11 | 12 | | ฝนจริง Actual | สูง(+)ต่ำ(-) กว่าปกติ Above(+) Below(-) Normal |
| 33.อ.ปะนาเระ | Panare | 2.2 | 8.7 | | | | | | 10.9 | 798.6 | |
| 34.จ.ยะลา | Yala | 3.3 | | | | 4.5 | 49.5 | | 57.3 | .. | .. |
| 35.อ.เบตง | Betong | 64.3 | 19.6 | 10.6 | 26.4 | | | | 120.9 | 862.0 | |
| 36.อ.บันนังสตา | Bannang Satar | | 15.3 | 11.4 | 5.4 | 16.3 | 17.3 | | 65.7 | 1165.1 | |
| 37.จ.นราธิวาส | Narathiwat* | | | T | 0.1 | 1.9 | 12.0 | | 14.0 | 1204.3 | -306.0 |
| 38.อ.ยี่งอ | Yi-ngo | .. | .. | .. | .. | .. | .. | .. | .. | .. | |
| 39.อ.รามัน | Rangae | .. | .. | .. | .. | .. | .. | .. | .. | .. | |
| 40.อ.ตากใบ | Tak Bai | | | | 24.2 | | 28.0 | | 52.2 | 871.5 | |
| 41.จ.ระนอง | Ranong* | | 0.1 | T | 1.7 | 11.5 | 1.7 | | 15.0 | 3797.6 | -500.3 |
| 42.อ.กระบุรี | Kra Buri | 7.7 | | 53.6 | | 0.7 | | | 62.0 | 2321.4 | |
| 43.จ.พังงา | Phangnga | | 20.8 | 3.1 | 4.4 | 11.1 | 27.8 | | 67.2 | 3141.2 | +970.2 |
| 44.อ.กะปง | Kapong | 17.8 | 21.9 | | 47.8 | | | | 87.5 | 3433.3 | |
| 45.อ.ตะกั่วป่า | Takua Pa | 23.2 | 8.7 | | | 56.9 | 35.4 | | 124.2 | 3311.3 | |
| 46.อ.ท้ายเหมือง | Thai Muang | | 12.4 | 0.7 | 24.5 | 15.5 | 4.7 | | 57.8 | 2609.0 | |
| 47.อ.ตะกั่วทุ่ง | Takua Thung | | 5.3 | 27.7 | | | 20.3 | | 53.3 | 2674.8 | |
| 48.จ.ภูเก็ต | Phuket* | | 8.4 | 1.2 | 8.0 | 0.6 | 12.0 | 28.4 | 58.6 | 2021.9 | +149.5 |
| 49.สนามบินภูเก็ต | Phuket Air-port* | 0.4 | 30.5 | 26.9 | 1.6 | 20.1 | 33.2 | 13.2 | 125.9 | 2243.5 | |
| 50.อ.ถลาง | Thalang | .. | .. | .. | .. | .. | .. | .. | .. | .. | |
| 51.จ.กระบี่ | Krabi | .. | .. | .. | .. | .. | .. | .. | .. | .. | |
| 52.อ.อ่าวลึก | Ao Luk | | | | 36.4 | | 82.7 | | 119.1 | .. | |
| 53.อ.คลองท่อม | Khlong Tom | 1.2 | 24.4 | 28.6 | 2.8 | 1.1 | 2.7 | | 60.8 | 2220.2 | |
| 54.สนามบินตรัง | Trang Air-port* | 0.7 | 2.6 | 12.5 | 4.3 | 1.2 | 6.9 | 58.9 | 87.1 | 1710.8 | -308.9 |
| 55.อ.สิเกา | Sikao | 0.5 | 5.4 | | 4.5 | 0.8 | 13.4 | | 24.6 | 2007.2 | |
| 56.อ.ย่านตาขาว | Yan Ta Khao | | | | | 15.9 | 31.6 | | 47.5 | 1462.3 | |
| 57.อ.ปะเหลียน | Palian | 11.2 | | | | 10.8 | 10.7 | | 32.7 | 1396.6 | |
| 58.จ.สตูล | Satun | | 37.7 | | 8.2 | | | | 45.7 | 1251.7 | .. |
| 59.อ.ทุ่งหว้า | Thung Wa | | 2.0 | 2.0 | 1.0 | 3.0 | 5.0 | | 13.0 | .. | |
| 60.อ.ละงู | Langu | | 20.3 | | 47.5 | 30.3 | | | 98.1 | 1777.5 | |

**หมายเหตุ** ช่องว่าง ไม่มีฝนตก
* สถานีตรวจอากาศ
T ฝนเล็กน้อยวัดไม่ได้
.. ไม่มีรายงาน

**Remark** Blank No rain
* Synoptic Station
T Trace
.. No report

อุณหภูมิสูงสุดและต่ำสุดประจำวันที่ ๖ - ๑๒ ตุลาคม ๒๕๑๒

Daily Max. and Min. Temperature 6 - 12 October 1969

| สถานี | Station | อุณหภูมิสูงสุดและต่ำสุดเป็นองศา ซ. Max. and Min. Temperature in degree C. 6 | 7 | 8 | 9 | 10 | 11 | 12 | เฉลี่ยสูงสุดต่ำสุด Average Max. Min. | เฉลี่ยในสัปดาห์ Weekly Mean | ค่าปกติประจำเดือน Monthly Normal |
|---|---|---|---|---|---|---|---|---|---|---|---|
| **ภาคเหนือ** | **Northern Part** | | | | | | | | | | |
| 1.จ.เชียงราย | Chiang Rai | 31.0<br>17.4 | 31.8<br>17.6 | 30.5<br>17.4 | 26.4<br>17.6 | 28.5<br>18.9 | 31.0<br>20.0 | 31.5<br>21.3 | 30.1<br>18.6 | 24.4 | 25.3 |
| 2.จ.แม่ฮ่องสอน | Mae Hong Son | 33.6<br>21.2 | ..<br>20.8 | 33.4<br>21.5 | ..<br>20.7 | 31.2<br>21.5 | 33.6<br>22.2 | 33.0<br>23.0 | 33.0<br>21.6 | 27.3 | 26.9 |
| 3.จ.เชียงใหม่ | Chiang Mai | 31.4<br>20.5 | 31.8<br>19.8 | 32.2<br>20.8 | 30.0<br>21.5 | 30.1<br>21.7 | 31.2<br>22.2 | 30.7<br>22.5 | 31.1<br>21.3 | 26.2 | 26.2 |
| 4.จ.น่าน | Nan | 32.3<br>20.3 | 32.6<br>20.7 | 32.4<br>18.3 | 29.1<br>21.4 | 31.7<br>21.9 | 31.5<br>20.8 | 32.2<br>21.6 | 31.7<br>20.7 | 26.2 | 26.9 |
| 5.อ.ท่าวังผา | Tha Wang Pha | ..<br>19.6 | ..<br>.. | 32.5<br>.. | 29.8<br>19.0 | 31.0<br>22.0 | 31.0<br>20.5 | 31.0<br>21.0 | 31.1<br>20.4 | 25.8 | .. |
| 6.จ.ลำปาง | Lampang | 32.1<br>21.0 | 31.2<br>21.7 | 32.2<br>20.3 | 29.0<br>22.4 | 30.1<br>22.1 | 32.1<br>22.4 | 31.7<br>21.9 | 31.2<br>21.7 | 26.5 | 26.4 |
| 7.อ.แม่สะเรียง | Mae Sariang | 33.3<br>21.6 | 34.9<br>21.4 | 35.6<br>22.6 | 32.3<br>20.3 | 33.6<br>20.8 | 35.3<br>21.7 | 35.6<br>22.5 | 34.4<br>21.6 | 28.0 | 27.3 |
| 8.จ.แพร่ | Phrae | 32.3<br>21.2 | 33.0<br>21.8 | 32.7<br>21.4 | 29.3<br>23.6 | 32.4<br>22.3 | 32.2<br>23.6 | 33.1<br>22.0 | 32.1<br>22.3 | 27.2 | 26.8 |
| 9.จ.อุตรดิตถ์ | Uttaradit | 32.5<br>20.3 | 33.0<br>20.0 | 33.5<br>19.5 | 31.0<br>22.0 | 32.8<br>21.0 | 32.9<br>21.5 | 33.5<br>19.9 | 32.7<br>20.6 | 26.7 | 28.0 |
| 10.เขื่อนสิริกิติ์ | Sirikit Dam | 32.2<br>21.6 | 34.9<br>21.1 | 33.7<br>20.5 | 31.2<br>23.0 | 33.3<br>22.2 | 33.3<br>22.0 | ..<br>.. | 33.1<br>21.7 | 27.4 | .. |
| 11.จ.ตาก | Tak | 32.2<br>23.1 | 32.0<br>22.2 | 32.5<br>21.0 | 27.8<br>24.5 | 31.3<br>24.0 | 31.6<br>23.0 | 32.5<br>23.3 | 31.4<br>23.0 | 27.2 | 26.8 |
| 12.จ.พิษณุโลก | Phitsanulok | 31.2<br>24.2 | 32.4<br>23.3 | 33.0<br>22.7 | 32.5<br>24.4 | 32.3<br>23.6 | 33.1<br>22.2 | 33.2<br>23.8 | 32.5<br>23.5 | 28.0 | 28.0 |
| 13.อ.แม่สอด | Mae Sot | 32.0<br>21.0 | 32.3<br>20.5 | 32.5<br>19.8 | 29.4<br>21.8 | 31.6<br>21.3 | 33.4<br>22.5 | 33.2<br>21.5 | 32.1<br>21.2 | 26.7 | 27.1 |
| 14.จ.เพชรบูรณ์ | Phetchabun | 31.5<br>21.0 | 32.8<br>21.4 | 32.0<br>20.7 | 32.0<br>24.2 | 32.6<br>24.2 | 33.4<br>20.9 | 32.7<br>20.6 | 32.4<br>21.9 | 27.2 | 26.9 |
| 15.อ.หล่มสัก | Lom Sak | ..<br>21.4 | 32.2<br>.. | 31.8<br>20.7 | 31.4<br>24.3 | 31.4<br>23.5 | ..<br>20.7 | ..<br>.. | 31.7<br>22.1 | 26.9 | .. |
| 16.อ.วิเชียรบุรี | Wichian Buri | 31.0<br>24.0 | 32.7<br>22.8 | 31.1<br>22.5 | 32.0<br>25.0 | 32.5<br>24.4 | 33.2<br>22.0 | 32.9<br>21.8 | 32.2<br>23.2 | 27.7 | .. |
| **ภาคตะวันออกเฉียงเหนือ** | **Northeastern Part** | | | | | | | | | | |
| 1.จ.หนองคาย | Nong Khai | 30.1<br>21.8 | 31.0<br>20.0 | 31.6<br>22.2 | 30.6<br>23.4 | 30.9<br>21.7 | 31.6<br>20.3 | 31.4<br>20.4 | 31.0<br>21.4 | 26.2 | .. |
| 2.จ.เลย | Loei | 31.3<br>20.2 | 31.2<br>19.2 | 30.6<br>19.8 | 29.7<br>22.5 | 30.7<br>21.1 | 31.5<br>19.2 | 31.3<br>19.0 | 30.9<br>20.1 | 25.5 | 25.7 |
| 3.จ.อุดรธานี | Udon Thani | 29.2<br>22.4 | 31.0<br>20.5 | 29.8<br>22.6 | 30.2<br>23.5 | 30.5<br>23.1 | 30.7<br>21.5 | 31.2<br>21.9 | 30.4<br>22.2 | 26.3 | 26.9 |
| 4.จ.นครพนม | Nakhon Phanom | 31.8<br>19.5 | 30.6<br>20.2 | 29.2<br>21.9 | 30.8<br>22.9 | 30.6<br>20.0 | 32.1<br>19.0 | 31.6<br>20.7 | 31.0<br>20.6 | 25.8 | 26.0 |
| 5.จ.สกลนคร | Sakon Nakhon | 29.7<br>20.4 | 30.7<br>20.5 | 30.3<br>22.6 | 31.3<br>22.6 | 31.4<br>20.0 | 31.0<br>19.5 | 30.6<br>21.0 | 30.7<br>20.9 | 25.8 | 26.3 |
| 6.อ.มุกดาหาร | Mukdahan | 28.0<br>22.0 | 30.6<br>21.0 | 28.6<br>22.5 | 30.3<br>22.9 | 30.3<br>21.0 | 30.8<br>21.0 | 32.0<br>22.5 | 30.1<br>21.8 | 26.0 | 26.3 |
| 7.จ.ขอนแก่น | Khon Kaen | 30.4<br>22.4 | 31.2<br>21.7 | 30.4<br>23.3 | 29.9<br>22.9 | 31.0<br>22.3 | 31.4<br>20.6 | 31.4<br>21.5 | 30.8<br>22.1 | 26.5 | 26.6 |
| 8.อ.โกสุมพิสัย | Kosum Phisai | ..<br>22.8 | 30.3<br>.. | 29.2<br>23.7 | 29.7<br>23.5 | 30.8<br>22.8 | ..<br>21.4 | ..<br>.. | 30.0<br>22.8 | 26.4 | .. |
| 9.จ.ร้อยเอ็ด | Roi Et | 27.2<br>22.6 | 30.5<br>20.7 | 28.8<br>23.3 | 30.4<br>23.0 | 30.2<br>22.1 | 30.8<br>20.4 | 31.5<br>21.5 | 29.9<br>21.9 | 25.9 | 26.6 |
| 10.จ.ชัยภูมิ | Chaiyaphum | 28.9<br>22.8 | 30.5<br>21.9 | 29.4<br>23.1 | 29.7<br>23.2 | 30.1<br>24.3 | 29.8<br>22.8 | 31.3<br>22.3 | 30.0<br>22.9 | 26.5 | 26.6 |
| 11.จ.อุบลราชธานี | Ubon Ratchathani | 29.2<br>21.9 | 29.4<br>22.0 | 30.7<br>22.6 | 30.5<br>22.8 | 31.0<br>22.3 | 31.4<br>20.5 | 32.2<br>21.6 | 30.6<br>22.0 | 26.3 | 26.6 |
| 12.จ.สุรินทร์ | Surin | 28.5<br>22.3 | 29.4<br>22.5 | 28.2<br>22.5 | 2[illegible].7<br>23.0 | 32.0<br>22.9 | 30.4<br>21.5 | 31.2<br>22.8 | 29.9<br>22.5 | 26.2 | 26.7 |
| 13.อ.ท่าตูม | Tha Tum | .. | .. | .. | .. | .. | .. | .. | .. | .. | .. |
| 14.อ.นางรอง | Nang Rong | ..<br>22.9 | 30.1<br>.. | 29.1<br>23.1 | 29.8<br>23.7 | 29.8<br>22.8 | ..<br>22.0 | ..<br>.. | 29.7<br>22.9 | 26.3 | .. |

| สถานี | Station | อุณหภูมิสูงสุดและต่ำสุดเป็นองศา ซ. Max. and Min. Temperature in degree C. | | | | | | | เฉลี่ยสูงสุดต่ำสุด Average Max. Min. | เฉลี่ยในสัปดาห์ Weekly Mean | ค่าปกติประจำเดือน Monthly Normal |
|---|---|---|---|---|---|---|---|---|---|---|---|
| | | 6 | 7 | 8 | 9 | 10 | 11 | 12 | | | |
| 15.จ.นครราชสีมา | Nakhon Ratchasima | 28.7<br>22.1 | 30.8<br>22.6 | 30.4<br>23.9 | 29.9<br>23.9 | 29.9<br>24.5 | 31.0<br>22.3 | 31.3<br>21.5 | 30.3<br>23.0 | 26.7 | 26.6 |
| 16.อ.โชคชัย | Chok Chai | 22.6 | 30.3<br>.. | 29.1<br>23.7 | 29.3<br>22.9 | 30.1<br>23.3 | 21.9 | .. | 29.7<br>22.9 | 26.3 | .. |
| **ภาคกลาง** | **Central Part** | | | | | | | | | | |
| 1.จ.นครสวรรค์ | Nakhon Sawan | 31.6<br>21.8 | 32.0<br>21.7 | 31.8<br>21.8 | 30.9<br>23.5 | 31.6<br>23.4 | 31.7<br>22.3 | 32.0<br>21.2 | 31.7<br>22.2 | 27.0 | 27.9 |
| 2.จ.ลพบุรี | Lop Buri | 31.5<br>23.0 | 32.0<br>24.0 | 32.4<br>24.2 | 31.8<br>24.2 | 32.0<br>24.1 | 33.0<br>24.7 | 33.0<br>22.4 | 32.2<br>23.8 | 28.0 | 27.4 |
| 3.จ.สุพรรณบุรี | Suphan Buri | 30.9<br>24.7 | 31.5<br>24.8 | 31.7<br>25.8 | 31.0<br>25.1 | 31.7<br>25.0 | 31.6<br>24.5 | 31.3<br>24.6 | 31.4<br>24.9 | 28.2 | 27.6 |
| 4.จ.กาญจนบุรี | Kanchanaburi | .. | .. | .. | .. | .. | .. | .. | .. | .. | .. |
| 5.อ.ทองผาภูมิ | Thong Pha Phum | 30.3<br>22.3 | 32.7<br>22.5 | 30.0<br>22.2 | 28.7<br>22.3 | 32.2<br>22.7 | 32.3<br>20.9 | 31.8<br>21.4 | 31.1<br>22.0 | 26.6 | .. |
| 6.สนามบินดอนเมือง | Don Muang Air-port | 31.2<br>24.8 | 32.4<br>25.8 | 32.0<br>25.0 | 31.9<br>25.1 | 32.5<br>25.4 | 32.6<br>25.0 | 32.6<br>25.2 | 32.2<br>25.2 | 28.7 | 28.2 |
| 7.จ.พระนคร | Phra Nakhon | 31.0<br>24.4 | 32.6<br>24.8 | 32.3<br>25.7 | 32.9<br>25.6 | 32.4<br>26.3 | 33.3<br>24.8 | 32.1<br>24.5 | 32.4<br>25.2 | 28.8 | 27.7 |
| 8.ศูนย์วิจัยฯ บางนา | Bang Na | 29.3<br>24.3 | 31.0<br>24.7 | 31.3<br>25.4 | 31.0<br>25.2 | 31.2<br>26.3 | 31.9<br>25.0 | 31.6<br>26.0 | 31.0<br>25.3 | 28.2 | .. |
| **ภาคตะวันออก** | **Eastern Part** | | | | | | | | | | |
| 1.จ.ปราจีนบุรี | Prachin Buri | 30.7<br>24.4 | 32.0<br>24.5 | 31.4<br>24.8 | 31.8<br>25.0 | 32.3<br>25.1 | 33.0<br>26.0 | 33.4<br>24.6 | 32.1<br>24.9 | 28.5 | 27.9 |
| 2.อ.กบินทร์บุรี | Kabin Buri | .. | .. | .. | .. | .. | .. | .. | .. | .. | .. |
| 3.อ.อรัญประเทศ | Aranyaprathet | 29.0<br>23.3 | 31.0<br>22.5 | 30.0<br>22.0 | 31.4<br>23.0 | 33.3<br>21.0 | 32.3<br>20.5 | 32.3<br>23.0 | 31.3<br>22.2 | 26.8 | 27.4 |
| 4.จ.ชลบุรี | Chon Buri | 31.7<br>23.5 | 33.0<br>23.2 | 32.5<br>23.7 | 33.0<br>24.2 | 32.4<br>25.0 | 32.6<br>24.5 | 34.5<br>24.0 | 32.8<br>24.0 | 28.4 | 27.4 |
| 5.อ.เกาะสีชัง | Ko Si Chang | 28.6<br>23.9 | 31.0<br>24.6 | 31.0<br>25.0 | 31.3<br>25.0 | 30.8<br>25.6 | 31.2<br>25.6 | 31.7<br>25.4 | 30.8<br>25.0 | 27.9 | 27.3 |
| 6.อ.สัตหีบ | Sattahip | 31.8<br>23.6 | 32.3<br>22.8 | 32.8<br>23.2 | 32.9<br>23.8 | 33.6<br>23.7 | 33.7<br>23.0 | 33.4<br>23.7 | 32.9<br>23.4 | 28.2 | 28.1 |
| 7.จ.ระยอง | Rayong | 31.6<br>23.5 | 31.6<br>23.5 | 32.5<br>24.5 | 32.8<br>23.3 | 33.0<br>25.2 | 25.0 | .. | 32.3<br>24.2 | 28.3 | .. |
| 8.จ.จันทบุรี | Chanthaburi | 30.8<br>24.0 | 31.0<br>24.0 | 32.1<br>24.0 | 31.8<br>24.6 | 31.3<br>24.2 | 32.1<br>24.0 | 33.0<br>22.7 | 31.7<br>23.9 | 27.8 | 27.3 |
| 9.อ.คลองใหญ่ | Khlong Yai | 31.6<br>23.4 | 32.0<br>23.1 | 32.3<br>23.1 | 32.2<br>23.3 | 33.7<br>24.7 | 32.4<br>24.2 | 32.1<br>22.8 | 32.3<br>23.5 | 27.9 | 26.8 |
| **ภาคใต้** | **Southern Part** | | | | | | | | | | |
| 1.อ.หัวหิน | Hua Hin | 29.1<br>23.3 | 30.9<br>24.0 | 30.1<br>23.3 | 29.5<br>24.0 | 30.2<br>24.1 | 30.6<br>25.0 | 31.0<br>24.5 | 30.2<br>24.0 | 27.1 | 27.1 |
| 2.จ.ประจวบคีรีขันธ์ | Prachuab Khiri Khan | 29.5<br>24.2 | 31.4<br>24.1 | 31.5<br>23.6 | 29.2<br>24.0 | 30.2<br>22.4 | 31.5<br>26.2 | 31.5<br>23.8 | 30.7<br>24.0 | 27.4 | 26.9 |
| 3.จ.ชุมพร | Chumphon | 30.2<br>24.4 | 31.0<br>.. | .. | 31.0<br>24.0 | 27.4<br>23.9 | 28.7<br>23.5 | .. | 29.7<br>23.8 | 26.8 | 26.8 |
| 4.จ.สุราษฎร์ธานี | Surat Thani | 30.5<br>23.3 | 31.0<br>22.8 | 30.9<br>22.4 | 32.2<br>23.1 | 26.3<br>22.8 | 29.5<br>23.2 | 30.2<br>23.2 | 30.1<br>23.0 | 26.6 | 27.1 |
| 5.อ.เกาะสมุย | Ko Samui | 29.9<br>24.1 | 31.0<br>24.6 | 32.0<br>24.0 | 31.1<br>24.9 | 28.5<br>24.3 | 30.8<br>24.7 | 29.7<br>24.5 | 30.4<br>24.4 | 27.4 | .. |
| 6.จ.นครศรีธรรมราช | Nakhon Si Thammarat | 31.7<br>22.7 | 32.0<br>23.0 | 32.6<br>22.3 | 32.4<br>24.1 | 26.7<br>24.0 | 30.2<br>23.9 | 31.6<br>22.7 | 31.0<br>23.2 | 27.1 | 27.1 |
| 7.จ.สงขลา | Songkhla | 31.5<br>23.0 | 31.5<br>24.0 | 32.1<br>23.4 | 32.5<br>24.3 | 29.4<br>24.3 | 32.3<br>23.8 | 30.0<br>24.0 | 31.3<br>23.8 | 27.6 | 27.5 |
| 8.จ.ปัตตานี | Pattani | 32.6<br>23.5 | 32.0<br>23.2 | 31.9<br>22.8 | 32.5<br>24.2 | 32.0<br>24.2 | 31.5<br>24.1 | 29.7<br>23.5 | 31.7<br>23.6 | 27.7 | .. |
| 9.จ.นราธิวาส | Narathiwat | 32.1<br>23.7 | 31.5<br>23.3 | 31.2<br>23.5 | 33.0<br>24.5 | 31.8<br>24.0 | 31.6<br>24.2 | 30.8<br>26.5 | 31.7<br>24.2 | 28.0 | 26.7 |
| 10.จ.ระนอง | Ranong | 32.5<br>23.3 | 33.0<br>23.3 | 33.8<br>23.0 | 33.3<br>22.6 | 29.5<br>23.5 | 31.4<br>23.3 | 33.4<br>23.3 | 32.4<br>23.2 | 27.8 | 26.2 |
| 11.จ.ภูเก็ต | Phuket | 31.0<br>23.2 | 33.0<br>24.8 | 32.0<br>23.0 | 33.0<br>24.0 | 33.0<br>24.5 | 33.5<br>24.0 | 30.0<br>23.2 | 32.2<br>23.8 | 28.0 | 27.0 |
| 12.สนามบินภูเก็ต | Phuket Air-port | 30.4<br>22.6 | 30.8<br>23.7 | 30.9<br>23.1 | 32.1<br>23.6 | 30.7<br>24.0 | 30.7<br>23.0 | 30.6<br>22.6 | 30.9<br>23.2 | 27.1 | 26.7 |
| 13.สนามบินตรัง | Trang Air-port | 31.6<br>24.1 | 33.1<br>23.8 | 32.4<br>23.3 | 32.6<br>23.9 | 30.5<br>23.9 | 32.6<br>24.2 | 31.9<br>23.4 | 32.1<br>23.8 | 28.0 | 27.0 |

แก้ไขเพิ่มเติมรายงานอากาศประจำสัปดาห์ฉบับที่ ๔๐/๒๕๑๒ เนื่องจากได้รับรายงานภายหลัง

Correction in weekly weather report No. 40/1969 for late report rainfall data

| สถานีฝน | Station | วันที่และจำนวนน้ำฝนเป็นมิลลิเมตร Date and amount of rainfall in m.m. กันยายน September | | | | ตุลาคม October | | | ฝนรวม ม.ม. Total m.m. | ฝนรวมตั้งแต่ 1 ม.ค. Accumulative rain-fall Since Jan.1 | |
|---|---|---|---|---|---|---|---|---|---|---|---|
| | | 29 | 30 | 1 | 2 | 3 | 4 | 5 | | ฝนจริง Actual | สูง(+)ต่ำ(-)กว่าปกติ Above(+) Below(-) Normal |
| **ภาคตะวันออกเฉียงเหนือ** | **Northeastern Part** | | | | | | | | | | |
| 24. อ.บางตลาด | Yang Talat | | | | | | 4.1 | T | 11.8 | 1198.0 | |
| 35. อ.สุวรรณภูมิ | Suwannaphum | | | | | | | 0.5 | 5.7 | 1335.4 | |
| 54. อ.คง | Khong | | | | | | | 4.1 | 58.0 | 1293.8 | |
| 62. อ.โชคชัย | Chok Chai | | | | | | | 0.3 | 102.8 | 1020.7 | |
| 82. อ.เขมราฐ | Khemmerat | | | | | | | 3.3 | 4.8 | 1305.1 | |
| 86. อ.กระการพืชนล | Takan Phutphon | | | | | | | 5.6 | 30.2 | 1417.4 | |
| 88. อ.เขื่องใน | Khuang Nai | | | | | | | 2.9 | 19.9 | 1460.2 | |
| 89. อ.โขงเจียม | Khong Chiam | | | | | | | 7.4 | 27.7 | 1738.2 | |
| **ภาคกลาง** | **Central Part** | | | | | | | | | | |
| 4. อ.ลาดยาว | Lat Yao | | | | | | | 2.3 | 63.7 | 982.2 | |
| 12. อ.ทับทัน | Thab Than | | | | | | | 1.2 | 84.7 | 1136.2 | |
| 29. อ.ดอนเจดีย์ | Don Chedi | | | | | | 6.4 | | 10.7 | .. | |
| 46. อ.ท่าเรือ | Tha Rua | | | | | | | 10.7 | 124.7 | 1460.0 | |
| 49. อ.บางไทร | Bang Sai | | | | | 8.4 | | | 68.1 | 1062.9 | |
| 51. อ.บางปะอิน | Bang Pa-in | | | | | | | 24.3 | 111.4 | 930.9 | |
| 52. อ.ปทุมธานี | Pathum Thani | | | | | | | 2.7 | 31.3 | 891.2 | -441.2 |
| 66. จ.กาญจนบุรี | Kanchanaburi | | | | | | | 12.2 | 87.5 | 943.3 | + 62.7 |
| 67. เขื่อนวชิราลงกรณ | Pilok | | | | | 14.4 | | | 175.6 | 3449.5 | |
| 74. อ.ท่าม่วง | Tha Muang | | | | | | | 27.0 | 151.9 | 905.1 | |
| 76. อ.นครปฐม | Nakhon Pathum | | | | | | | 7.0 | 185.5 | 814.9 | -302.3 |
| 79. จ.ราชบุรี | Ratchaburi | | | | | | | 51.3 | 89.2 | 895.7 | + 2.0 |
| 80. อ.บางโป่ง | Ban Pong | | | | | | | 32.0 | 129.7 | 947.8 | |
| 81. อ.โพธิ์ธาราม | Photharam | | | | | | | 49.9 | 143.4 | .. | |
| 83. อ.ปากท่อ | Pak Tho | | | | | | | 72.0 | 222.2 | 997.4 | |
| 84. จ.สมุทรสงคราม | Samut Songkham | | | | | | | 59.6 | 167.4 | 889.6 | + 0.9 |
| 85. อ.บางคนที | Bang Khonthi | | | | | | 70.3 | 15.2 | 136.1 | 1033.4 | |
| **ภาคตะวันออก** | **Eastern Part** | | | | | | | | | | |
| 14. อ.พานทอง | Phan Thong | | | | | | 25.9 | | 25.9 | 1065.7 | |
| 16. อ.บางบึง | Ban Bung | | | | | 3.1 | 8.9 | | 30.9 | 936.7 | |
| 18. อ.ศรีราชา | Si Racha | | | | | | | 23.1 | 108.4 | 1034.1 | |
| 20. จ.ระยอง | Rayong | | | | | | | 6.0 | 33.0 | 1470.6 | +411.1 |
| 21. อ.บ้านค่าย | Ban Khai | | | | | 15.5 | 34.4 | 8.2 | 75.7 | 1471.6 | |
| 22. อ.แกลง | Klaeng | | | | | | | 30.2 | 150.0 | 1002.3 | |
| 24. อ.ท่าใหม่ | Tha Mai | | | | | | | 9.9 | 72.9 | 2905.2 | |
| 27. จ.ตราด | Trat | | | | | | | 27.4 | 233.2 | 3483.9 | +2131.1 |
| 28. อ.เขาสมิง | Khao Saming | | | | | | 19.8 | 50.2 | 104.3 | 3840.8 | |

| สถานีฝน | Station | วันที่และจำนวนน้ำฝนเป็นมิลลิเมตร Date and amount of rainfall in m.m. กันยายน September | | | | | ตุลาคม October | | ฝนรวม มม. Total m.m. | ฝนรวมตั้งแต่ 1 ม.ค. Accumulative rain-fall Since Jan. 1 | |
|---|---|---|---|---|---|---|---|---|---|---|---|
| | | 29 | 30 | 1 | 2 | 3 | 4 | 5 | | ฝนจริง Actual | สูง(+)ต่ำ(-) กว่าปกติ Above(+) Below(-) Normal |
| ภาคใต้ | Southern Part | | | | | | | | | | |
| 1. จ.เพชรบุรี | Phetchaburi | | | | | | | 93.7 | 267.2 | 1033.4 | +276.2 |
| 2. อ.บ้านแหลม | Ban Laem | | | | | | | 137.4 | 210.4 | 1066.8 | |
| 3. อ.บ้านลาด | Ban Lat | | | | | | | 59.3 | 241.8 | 969.7 | |
| 4. อ.ชะอำ | Cha-am | | | | | | | 60.0 | 143.1 | 690.9 | |
| 8. จ.ชุมพร | Chumphon | | | | | | | 5.1 | 65.9 | 1515.2 | +137.7 |
| 9. อ.ท่าแซะ | Tha Sae | | | | | | | 1.2 | 12.9 | 1605.0 | |
| 11. อ.หลังสวน | Lang Suan | | | | | | 9.0 | 4.5 | 28.1 | 1318.7 | |
| 13. อ.ไชยา | Chaiya | | | | | | 9.2 | 18.8 | 153.8 | .. | |
| 15. อ.พุนพิน | Phunphim | | | | | | 9.7 | | 9.7 | 763.7 | |
| 18. อ.สิชล | Sichon | | | | | | | 1.8 | 84.7 | 952.1 | |
| 19. อ.ท่าศาลา | Tha Sala | | | | | | | 29.5 | 89.5 | 842.0 | |
| 25. อ.เขาชัยสน | Khao Chaison | | | | | | | 4.9 | 13.0 | 907.1 | |
| 33. อ.ปานาเระ | Panare | | | | | | | 54.2 | 109.9 | 787.7 | |
| 34. จ.ยะลา | Yala | | | | | | | 3.5 | 16.2 | .. | |
| 35. อ.เบตง | Betong | | | | | | | 16.3 | 36.2 | 741.1 | |
| 36. อ.บันนังสตา | Bannang Satar | | | | | | | 23.4 | 29.9 | 1099.4 | |
| 43. จ.พังงา | Phaengnga | | | | | | | 0.9 | 61.7 | 3074.0 | +960.0 |
| 53. อ.คลองทอม | Khlong Tom | | | | | | | 1.4 | 34.5 | 2159.4 | |

พิมพ์ที่ ร.พ. กรมอุตุนิยมวิทยา สำนักนายกรัฐมนตรี

บางกะปิ พระนคร

นาวาโท ธำรง คิติสิน ผู้พิมพ์โฆษณา 2512

# กรมอุตุนิยมวิทยา สำนักนายกรัฐมนตรี

รายงานอากาศประจำสัปดาห์ ระหว่างวันที่ ๑๓ — ๑๙ ตุลาคม ๒๕๑๒

และ

การคาดหมายลักษณะอากาศ ระหว่างวันที่ ๒๐ — ๒๖ ตุลาคม ๒๕๑๒

ฉบับที่ ๔๒/๒๕๑๒

พลเรือโท สนิธ เวสารัชชนันท์

อธิบดีกรมอุตุนิยมวิทยา

---

# METEOROLOGICAL DEPARTMENT

## OFFICE OF THE PRIME MINISTER

BANGKOK THAILAND

ATMOSPHERIC SCIENCES LIBRARY
OCT 27 1969
U. S. Dept. of Commerce
U. S. A.

WEEKLY WEATHER REPORT

DURING THE PERIOD 13 — 19 OCTOBER 1969

AND

WEATHER OUTLOOK

DURING 20 — 26 OCTOBER 1969

No. 42/1969

Sanit Vesa — rajananda

Vice Admiral, Director General

## การคาดหมายลักษณะอากาศใน ๗ วันข้างหน้า

## ตั้งแต่วันที่ ๒๐ – ๒๖ ตุลาคม ๒๕๑๒

### ลักษณะทั่วไป

คาดว่าบริเวณความกดอากาศสูงในประเทศจีนจะมีกำลังแรงขึ้นและแผ่ลงมาทางใต้ในระยะกลางสัปดาห์ ทั้งนี้จะทำให้อากาศเริ่มเย็นลงเล็กน้อยและปริมาณฝนลดลงในภาคเหนือและภาคตะวันออกเฉียงเหนือของประเทศไทย กลุ่มฝนส่วนใหญ่จะตกอยู่ในอ่าวไทยและภาคใต้ของประเทศไทย

| | |
|---|---|
| ภาคเหนือ<br>ภาคตะวันออกเฉียงเหนือ | มีฝนเล็กน้อยเฉพาะแห่งในครึ่งแรกของสัปดาห์ ส่วนในครึ่งหลังของสัปดาห์อากาศจะเย็นลงและฝนน้อยลง |
| ภาคกลาง<br>ภาคตะวันออก<br>อ่าวไทย ฝั่งตะวันออก | มีฝนเล็กน้อยเป็นแห่ง ๆ ตลอดสัปดาห์ |
| อ่าวไทย ฝั่งตะวันตก<br>ภาคใต้ ฝั่งตะวันตก | ยังคงมีฝนหนาแน่นอยู่ตลอดสัปดาห์ ตั้งแต่ใต้ชุมพรและระนองลงไป แต่เหนือขึ้นไปฝนน้อยลง |
| พระนคร และ ธนบุรี | มีฝนเล็กน้อยเฉพาะแห่ง |

กรมอุตุนิยมวิทยา

๒๐ ต.ค.๑๒

## Weather Outlook for the next seven days

## From 20 - 26 October 1969

### General Situation

The anticyclone over China is expected to intensify and extend southward in the middle of the week. This condition will cause slightly decrease in temperature and rainfall in the northern and northeastern parts of Thailand. Copious rains will be experienced in the Gulf of Thailand and the southern Thailand.

| | |
|---|---|
| Northern Part:<br>Northeastern Part: | Local light showers in the first part of the week while cooler weather and decrease of rainfall in the second part of the week |
| Central Part:<br>Eastern Part:<br>Gulf of Thailand, East Coast: | Isolated light showers throughout the week. |
| Gulf of Thailand, West Coast:<br>Southern Thailand, West Coast: | Copious rains still occur throughout the week from Chumphon and Ranong southward but diminish northward. |
| Phra Nakhon & Thonburi: | Local light showers. |

Meteorological Department
20 / 10 / 1969

## สรุปลักษณะอากาศทั่วไปในรอบสัปดาห์
## ตั้งแต่วันที่ ๑๓ – ๑๙ ตุลาคม ๒๕๑๒

๑. ลิ่มของบริเวณความกดอากาศสูงที่ได้ปกคลุมตอนบนของประเทศไทยได้เริ่มอ่อนกำลังลงตั้งแต่ตอนต้นสัปดาห์และในตอนปลายสัปดาห์กระแสลมฝ่ายใต้ได้พัดเข้าปกคลุมถึงตอนบนของประเทศไทย ร่องมรสุมที่มีกำลังค่อนข้างแรงซึ่งพาดผ่านภาคใต้ของประเทศไทยได้อ่อนกำลังลงมากและไม่ปรากฏชัดเจนในตอนปลายสัปดาห์

๒. ในภาคเหนือและภาคตะวันออกเฉียงเหนือมีฝนเพียงเล็กน้อยเฉพาะแห่งในตอนต้นและตอนกลางสัปดาห์แต่ในตอนปลายสัปดาห์ได้เริ่มมีฝนมากขึ้น สำหรับในภาคกลาง ภาคตะวันออกและบริเวณฝั่งตะวันออกของอ่าวไทยมีฝนตกกระจายดีพอสมควรในระหว่างตอนต้นกับตอนกลางสัปดาห์ แต่ในตอนปลายสัปดาห์ฝนได้ลดน้อยลง ส่วนในภาคใต้มีฝนตกชุกหนาแน่นเกือบตลอดสัปดาห์ เว้นแต่ในตอนสุดสัปดาห์ฝนได้ลดน้อยลงในบริเวณฝั่งตะวันตกของอ่าวไทย

๓. ในระหว่างสัปดาห์ ปริมาณฝนสูงสุดประจำวันที่ตรวจวัดได้ในภาคต่าง ๆ ของประเทศไทยมีดังนี้.–

| | | | | | |
|---|---|---|---|---|---|
| ภาคเหนือ | ๕๘.๐ มม. | ที่ อ.เมือง | จ.กำแพงเพชร | เมื่อวันที่ | ๑๔ ต.ค. |
| ภาคตะวันออกเฉียงเหนือ | ๕๘.๒ " | ที่ อ.เมือง | จ.สกลนคร | " | ๑๘ " |
| ภาคกลาง | ๙๔.๕ " | ที่ อ.ตลิ่งชัน | จ.ธนบุรี | " | ๑๔ " |
| ภาคตะวันออก | ๕๐.๒ " | ที่ อ.แกลง | จ.ระยอง | " | ๑๘ " |
| ภาคใต้ | ๘๔.๓ " | ที่ อ.สะเดา | จ.สงขลา | " | ๑๓ " |

กรมอุตุนิยมวิทยา

๒๐ ต.ค.๑๒

## General Situation

## Period 13 - 19 October 1969

1. The wedge of the anticyclone over the Upper Thailand was weakening since the beginning of the week and in the latter period of the week the southery winds covered through the Upper Thailand. The rather active monsoon trough which extended across the southern Thailand was very weak and diffused in the latter period of the week.

2. Local light showers distributed over the northern and northeastern parts in the first and middle periods of the week but the distribution of rainfall was increasing in the latter period. Substantial rainfalls occurred in the central part, eastern part and the east coast of the Gulf of Thailand in the first and middle periods of the week but the distribution was decreasing in the latter period. Copious rains occurred over the southern Thailand almost throughout the week except for less rain occurred in the west coast of the Gulf of Thailand in the latter period of the week.

3. During the week the heaviest rainfalls in various parts of Thailand were as follows:-

| | | | | | |
|---|---|---|---|---|---|
| Northern Part | 58.0 mm. | at Kamphaeng Phet | on | 14 | Oct. |
| Northeastern Part | 58.2 " | at Sakhon Nakhon | " | 18 | " |
| Central Part | 94.5 " | at Taling Chan | " | 14 | " |
| Eastern Part | 50.2 " | at Klaeng | " | 18 | " |
| Southern Part | 84.3 " | at Sadao | " | 13 | " |

Meteorological Department
20 / 10 / 1969

## ข่าวอากาศเพื่อการเกษตรประจำสัปดาห์

เมื่อวันที่ ๑๓ – ๑๙ ตุลาคม มีลักษณะอากาศซึ่งพอสรุปได้ดังต่อไปนี้:-

๑. บริเวณความกดอากาศสูงที่ได้ปกคลุมตอนบนของประเทศไทยได้เริ่มอ่อนกำลังลงตั้งแต่ตอนต้นสัปดาห์และในตอนปลายสัปดาห์กระแสลมฝ่วยใต้ได้พัดเข้าปกคลุมถึงตอนบนของประเทศไทย ร่องมรสุมที่มีกำลังค่อนข้างแรงซึ่งพาดผ่านภาคใต้ของประเทศไทยได้อ่อนกำลังลงมากและไม่ปรากฏชัดเจนในตอนปลายสัปดาห์

๒. ในภาคเหนือและภาคตะวันออกเฉียงเหนือมีฝนเพียงเล็กน้อยเฉพาะแห่งในตอนต้นและตอนกลางสัปดาห์ แต่ในตอนปลายสัปดาห์ได้เริ่มมีฝนมากขึ้น สำหรับในภาคกลาง ภาคตะวันออก และบริเวณฝั่งตะวันออกของอ่าวไทยมีฝนตกกระจายดีพอสมควรในระหว่างตอนต้นกับตอนกลางสัปดาห์ แต่ในตอนปลายสัปดาห์ฝนได้ลดน้อยลง ส่วนในภาคใต้มีฝนตกชุกหนาแน่นเกือบตลอดสัปดาห์เว้นแต่ในตอนสุดสัปดาห์ฝนได้ลดน้อยลงในบริเวณฝั่งตะวันตกของอ่าวไทย.

**ข้อควรทราบ**

ร่องมรสุมที่พาดอยู่ในบริเวณภาคใต้ของประเทศไทยมีกำลังอ่อน บริเวณความกดอากาศสูงในประเทศจีนมีลักษณะแสดงว่าจะทวีกำลังแรงและแผ่ลงมาทางใต้ในตอนกลางสัปดาห์นี้ ซึ่งจะทำให้มีฝนเล็กน้อยในภาคเหนือ ภาคตะวันออกเฉียงเหนือ และภาคกลางของประเทศไทยในระยะแรก ๆ ที่บริเวณความกดอากาศสูงแผ่ลงมาถึง สำหรับภาคใต้จะมีฝนตกหนาแน่นตลอดสัปดาห์ ส่วนภาคเหนือและภาคตะวันออกเฉียงเหนือ ฝนจะน้อยตลอดสัปดาห์.

กองอากาศเกษตร กรมอุตุนิยมวิทยา

๒๐ ตุลาคม ๒๕๑๒

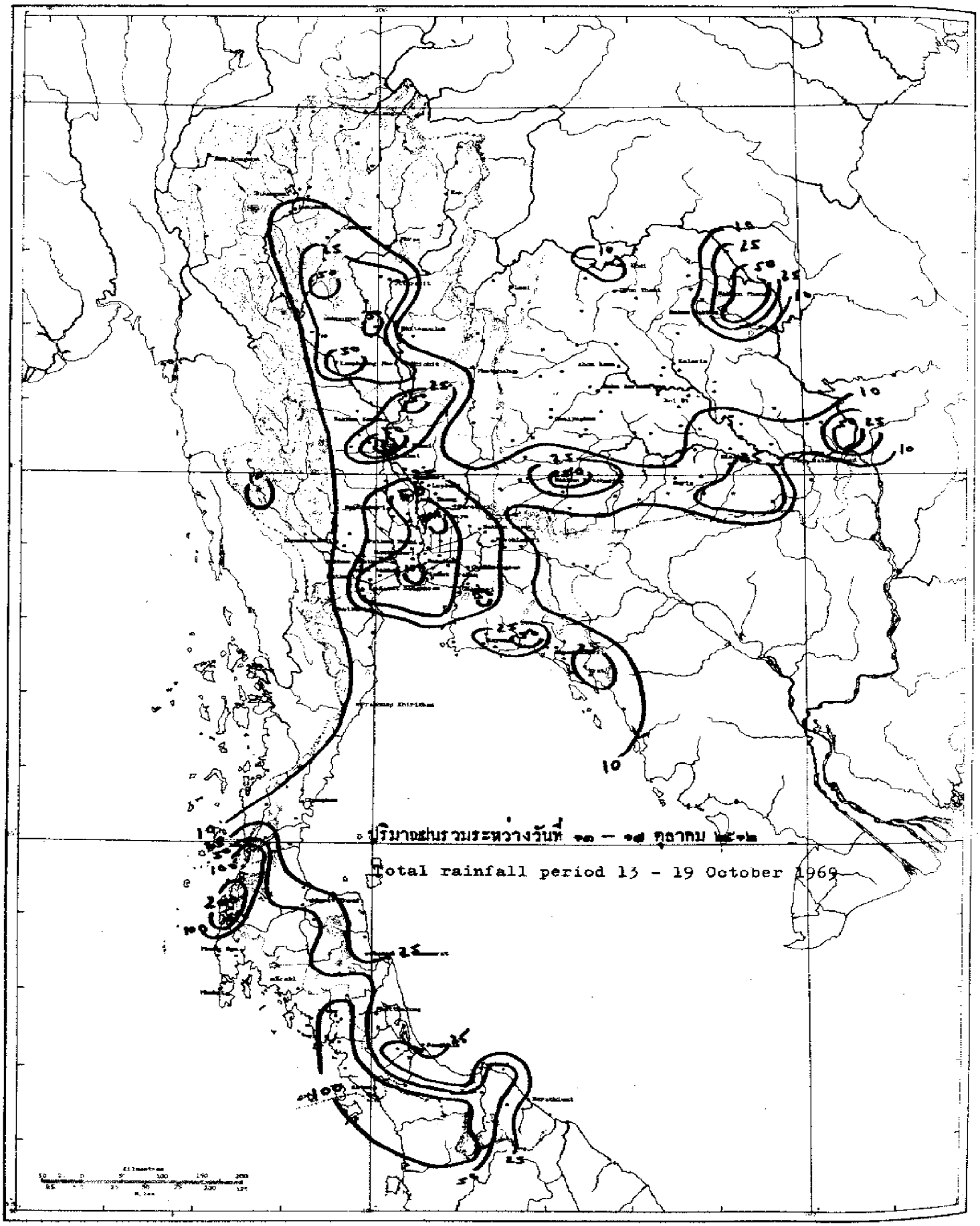
ปริมาณฝนรวมระหว่างวันที่ ๑๓ – ๑๙ ตุลาคม พ.ศ. ๒๔๑๒
Total rainfall period 13 - 19 October 1969

| สถานีฝน | Station | วันที่และจำนวนน้ำฝนเป็นมิลลิเมตร Date and amount of rainfall in m.m. ตุลาคม October | | | | | | | ฝนรวม มม. Total m.m. | ฝนรวมตั้งแต่ 1 ม.ค. Accumulative rain-fall Since Jan. I | |
|---|---|---|---|---|---|---|---|---|---|---|---|
| | | 13 | 14 | 15 | 16 | 17 | 18 | 19 | | ฝนจริง Actual | สูง(+)ต่ำ(-) กว่าปกติ Above(+) Below(-) Normal |
| ภาคเหนือ | Northern Part | | | | | | | | | | |
| 1. จ.เชียงราย | Chiang Rai* | | | | | | | | 0.0 | 1688.3 | + 97.6 |
| 2. อ.แม่สาย | Mae Sai | | | | | | | | 0.0 | .. | |
| 3. อ.เชียงแสน | Chiang Saen | | | | | | | | 0.0 | 1743.1 | |
| 4. อ.เชียงของ | Chiang Khong | | | | | | | | 0.0 | 1579.4 | |
| 5. อ.แม่จัน | Mae Chan | | | | | | | | 0.0 | 1984.7 | |
| 6. อ.แม่สรวย | Mae Suai | | | | | | | | 0.0 | 1121.5 | |
| 7. อ.เทิง | Thoeng | | | | | | | | 0.0 | 1164.2 | |
| 8. อ.เชียงคำ | Chiang Kham | | | | | | | | 0.0 | 1177.5 | |
| 9. อ.พาน | Phan | | | | | | | | 0.0 | 947.9 | |
| 10. อ.แม่ใจ | Mae Chai | | | | | | | | 0.0 | 795.6 | |
| 11. อ.เวียงป่าเป้า | Wiang Pa Pao | | | | | | | | 0.0 | 795.7 | |
| 12. อ.พะเยา | Phayao | | | | | | | | 0.0 | 673.2 | |
| 13. จ.แม่ฮ่องสอน | Mae Hong Son* | | | 0.1 | 1.0 | | | | 1.1 | 1167.5 | + 3.5 |
| 14. อ.ปาย | Pai | | | | | | | | 0.0 | 947.1 | |
| 15. อ.ขุนยวม | Khun Yuam | | | | | | | | 0.0 | 1463.2 | |
| 16. อ.แม่สะเรียง | Mae Sariang* | T | | 0.2 | | | | | 0.2 | 1193.2 | - 36.0 |
| 17. จ.เชียงใหม่ | Chiang Mai* | | | | | | 5.3 | 1.5 | 6.8 | 1107.7 | - 86.5 |
| 18. อ.ฝาง | Fang | | | | | | | | 0.0 | .. | |
| 19. อ.เชียงดาว | Chiang Dao | | | | | | | | 0.0 | .. | |
| 20. อ.แม่แตง | Mae Taeng | | | | | | | | 0.0 | .. | |
| 21. อ.แม่ริม | Mae Rim | | | | | | | | 0.0 | 1015.8 | |
| 22. อ.สันทราย | San Sai | | | | | | | | 0.0 | 1021.5 | |
| 23. อ.ดอยสะเก็ด | Doi Saket | | | | | | | | 0.0 | 829.4 | |
| 24. อ.สันกำแพง | San Kamphaeng | | | | | | | | 0.0 | .. | |
| 25. อ.หางดง | Hang Dong | | | | | | | | 0.0 | 811.1 | |
| 26. อ.สารภี | Saraphi | | | | | | | | 0.0 | 753.0 | |
| 27. อ.สันป่าตอง | San Pa Tong | | | | | | | | 0.0 | 847.3 | |
| 28. อ.จอมทอง | Chom Thong | | | 11.3 | | | | | 11.3 | 972.4 | |
| 29. อ.ฮอด | Hot | | 0.3 | | | | | | 0.3 | 1043.1 | |
| 30. จ.ลำพูน | Lamphun | | | | | | | | 0.0 | 903.1 | .. |
| 31. อ.ป่าซาง | Pa Sang | .. | .. | .. | .. | .. | .. | .. | .. | .. | |
| 32. อ.ลี้ | Li | .. | .. | .. | .. | .. | .. | .. | .. | .. | |
| 33. จ.ลำปาง | Lampang* | | 0.6 | 21.0 | | | T | | 21.6 | 1093.8 | +146.5 |
| 34. อ.งาว | Ngao | .. | .. | .. | .. | .. | .. | .. | .. | .. | |
| 35. อ.แจ้ห่ม | Chae Hom | .. | .. | .. | .. | .. | .. | .. | .. | .. | |
| 36. อ.เกาะคา | Ko Kha | | | | | | | | 0.0 | 1065.1 | |
| 37. อ.สบปราบ | Sop Prap | | 13.1 | 37.5 | | | | | 40.6 | 1554.9 | |
| 38. อ.เถิน | Thoen | | 36.8 | 20.3 | | | | | 57.1 | 1142.6 | |
| 39. อ.แม่พริก | Mae Phrik | | 7.4 | | | | | | 7.4 | 1117.6 | |

| สถานีฝน | Station | วันที่และจำนวนน้ำฝนเป็นมิลลิเมตร Date and amount of rainfall in m.m. ตุลาคม October | | | | | | | ฝนรวม มม. Total m.m. | ฝนรวมตั้งแต่ 1 ม.ค. Accumulative rain-fall Since Jan.1 | |
|---|---|---|---|---|---|---|---|---|---|---|---|
| | | 13 | 14 | 15 | 16 | 17 | 18 | 19 | | ฝนจริง Actual | สูง(+)ต่ำ(-) กว่าปกติ Above(+) Below(-) Normal |
| 40.จ.แพร่ | Phrae* | | | | | 5.9 | | | 5.9 | 959.2 | + 7.8 |
| 41.อ.สอง | Song | .. | .. | .. | .. | .. | .. | .. | .. | .. | |
| 42.อ.สูงเม่น | Sung Men | .. | .. | .. | .. | .. | .. | .. | .. | .. | |
| 43.อ.เด่นชัย | Den Chai | .. | .. | .. | .. | .. | .. | .. | .. | 1035.1 | |
| 44.จ.น่าน | Nan* | | | | | | 0.2 | 1.0 | 1.2 | 1077.9 | - 0.7 |
| 45.อ.ทุ่งช้าง | Thung Chang | | | | | | | | 0.0 | 994.5 | |
| 46.อ.ท่าวังผา | Tha Wang Pha* | | | | | | | | 0.0 | 1501.9 | |
| 47.อ.ปัว | Pua | | | | | | | | 0.0 | 1365.6 | |
| 48.อ.สา | Sa | .. | .. | .. | .. | .. | .. | .. | .. | .. | |
| 49.อ.นาน้อย | Na Noi | .. | .. | .. | .. | .. | .. | .. | .. | .. | |
| 50.จ.อุตรดิตถ์ | Uttaradit* | | 4.3 | | | | 1.5 | 42.0 | 47.8 | 1234.3 | -163.0 |
| 51.อ.ฟากท่า | Fak Tha | | | | | | | | 0.0 | .. | |
| 52.อ.น้ำปาด | Nam Pat | | | 6.5 | | | | | 6.5 | 994.2 | |
| 53.เขื่อนสิริกิติ์ | Sirikit Dam* | | | | | 16.7 | | | 16.7 | 877.3 | |
| 54.อ.ท่าปลา | Tha Pla | | | | | | | | 0.0 | 932.3 | |
| 55.อ.ลับแล | Laplae | | | | | | | | 0.0 | 1278.6 | |
| 56.จ.ตาก | Tak* | 7.1 | 7.5 | 1.5 | | | | | 16.1 | 908.3 | +164.2 |
| 57.อ.บ้านตาก | Ban Tak | | 4.2 | | | | | | 4.2 | 1190.9 | |
| 58.อ.แม่สอด | Mae sot* | 0.4 | | | | 1.3 | | | 1.7 | 1732.6 | +285.3 |
| 59.อ.อุมผาง | Umphang | .. | .. | .. | .. | .. | .. | .. | .. | .. | |
| 60.จ.สุโขทัย | Sukhothai | .. | .. | .. | .. | .. | .. | .. | .. | .. | .. |
| 61.อ.สวรรคโลก | Sawankhalok | | | | | | | | 0.0 | 1202.3 | |
| 62.อ.กงไกรลาศ | Kong Krailat | | 54.8 | | | | | | 54.8 | .. | |
| 63.จ.พิษณุโลก | Phitsanulok* | | | | | 1.6 | T | | 1.6 | 1205.2 | - 85.5 |
| 64.อ.พรหมพิราม | Phrom Phiram | | | | | | | | 0.0 | .. | |
| 65.อ.วังทอง | Wang Thong | | T | | | | | | T | 1248.5 | |
| 66.อ.บางกระทุ่ม | Bang Kratum | 4.3 | 18.0 | | | | | | 22.3 | 1601.2 | |
| 67.จ.กำแพงเพชร | Kamphaeng Phet | 28.1 | 58.0 | | | | | | 86.1 | 1156.0 | +390.6 |
| 68.อ.คลองขลุง | Khlong Khlung | 20.5 | | | | | | | 20.5 | 1239.3 | |
| 69.อ.ขาณุวรลักษบุรี | Khanu Woralaksaburi | | 16.7 | | | | | | 16.7 | 1406.7 | |
| 70.จ.พิจิตร | Phichit | | 33.7 | | | | | | 33.7 | 1489.0 | +176.2 |
| 71.อ.สามง่าม | Sam Ngam | | | | | | | | 0.0 | 1146.1 | |
| 72.อ.ตะพานหิน | Taphan Hin | | 23.3 | | | | | | 23.3 | 1379.2 | |
| 73.อ.บางมูลนาก | Bang Mun Nak | | 54.5 | | | | | | 54.5 | .. | |
| 74.อ.โพทะเล | Pho Thale | .. | .. | .. | .. | .. | .. | .. | .. | .. | |
| 75.จ.เพชรบูรณ์ | Phetchabun* | T | 7.0 | 0.3 | | | | | 7.3 | 1021.6 | - 97.6 |
| 76.อ.หล่มเก่า | Lom Kao | | | | | | | | 0.0 | 976.5 | |
| 77.อ.หล่มสัก | Lom Sak* | | | 2.8 | | | T | | 2.8 | 776.9 | |
| 78.อ.วนแดน | Chon Daen | | 2.6 | 25.2 | | | | | 27.8 | 1769.0 | |
| 79.อ.หนองไผ่ | Nong Phai | | 4.4 | | | | | | 4.4 | 1145.3 | |
| 80.อ.วิเชียรบุรี | Wichian Buri* | | | 2.1 | | | | 0.9 | 3.0 | 1236.9 | |

| สถานีฝน | Station | วันที่และจำนวนน้ำฝนเป็นมิลลิเมตร Date and amount of rainfall in m.m. ตุลาคม October | | | | | | | ฝนรวม มม. Total m.m. | ฝนรวมตั้งแต่ 1 ม.ค. Accumulative rain-fall Since Jan. 1 | |
|---|---|---|---|---|---|---|---|---|---|---|---|
| | | 13 | 14 | 15 | 16 | 17 | 18 | 19 | | ฝนจริง Actual | สูง(+)ต่ำ(-)กว่าปกติ Above(+) Below(-) Normal |
| ภาคตะวันออกเฉียงเหนือ | Northeastern Part | | | | | | | | | | |
| 1.จ.เลย | Loei* | | | | | | | 5.1 | 5.1 | 1073.9 | -140.0 |
| 2.อ.เชียงคาน | Chiang Khan | | | | | | | | 0.0 | 1208.7 | |
| 3.อ.ท่าลี่ | Tha Li | | | | | | | | 0.0 | .. | |
| 4.อ.ด่านซ้าย | Dan Sai | | | | | | | | 0.0 | 843.3 | |
| 5.อ.วังสะพุง | Wang Saphung | | 9.5 | | | | | | 9.5 | 1116.4 | |
| 6.จ.หนองคาย | Nong Khai* | | | | | | 2.5 | | 2.5 | 1731.7 | +127.4 |
| 7.อ.ศรีเชียงใหม่ | Si Chiang Mai | | | | | | 9.9 | | 9.9 | 1350.6 | |
| 8.อ.โพนพิสัย | Phon Phisai | | | | | | | | 0.0 | 1471.0 | |
| 9.อ.ท่าบ่อ | Tha Bo | | | | | | T | | T | 1219.6 | |
| 10.จ.อุดรธานี | Udon Thani* | | 5.7 | | | | T | T | 5.7 | 1309.7 | + 26.3 |
| 11.อ.เพ็ญ | Phen | | | | | | | | 0.0 | 1464.6 | |
| 12.อ.หนองหาน | Nong Han | | | | | | | | 0.0 | 1324.1 | |
| 13.จ.สกลนคร | Sakon Nakhon* | | 0.2 | | | T | 58.2 | 11.5 | 69.9 | 1526.8 | + 99.6 |
| 14.อ.วานรนิวาส | Wanon Niwat | | | | | | | | 0.0 | 1232.0 | |
| 15.อ.สว่างแดนดิน | Sawang Daen Din | | | | | | | | 0.0 | .. | |
| 16.อ.พรรณานิคม | Phanna Nikhom | | | | | | 18.8 | | 18.8 | 1686.0 | |
| 17.จ.นครพนม | Nakhon Phanom* | | | | | T | 6.7 | 0.1 | 6.8 | 2649.6 | +558.5 |
| 18.อ.บ้านแพง | Ban Phaeng | | 2.4 | | | 7.3 | 20.8 | | 30.5 | 2804.3 | |
| 19.อ.ท่าอุเทน | Tha Uten | | | | | 47.0 | 29.3 | | 76.3 | 1583.8 | |
| 20.อ.นาแก | Na Kae | | | | | | 17.2 | | 17.2 | 1720.2 | |
| 21.อ.ธาตุพนม | That Phanom | | | | | | | | 0.0 | 1688.7 | |
| 22.อ.มุกดาหาร | Mukdahan* | | | | | T | 1.2 | 3.0 | 4.2 | 1340.9 | + 27.0 |
| 23.จ.กาฬสินธุ์ | Kalasin | | | | | | | | 0.0 | 1331.2 | - 64.6 |
| 24.อ.ยางตลาด | Yang Talat | | | | | | | | 0.0 | 1209.2 | |
| 25.อ.สหัสขันธ์ | Sahatsakhan | | | | | | | | 0.0 | 997.0 | |
| 26.อ.กมลาไสย | Kamalasai | | 1.2 | | | | 2.5 | | 3.7 | 1507.6 | |
| 27.จ.ร้อยเอ็ด | Roi Et* | | | | | | 0.1 | 0.2 | 0.3 | 1320.2 | + 4.5 |
| 28.อ.โพนทอง | Phon Thong | | | | | | | | 0.0 | .. | |
| 29.อ.ธวัชบุรี | Thawatchaburi | | | | | | | | 0.0 | 1226.8 | |
| 30.อ.อาจสามารถ | At Samat | | 14.4 | | | | | | 14.4 | 1274.7 | |
| 31.อ.เสลภูมิ | Selaphum | | | 2.4 | | | | | 2.4 | 1136.6 | |
| 32.อ.จตุรพักตรพิมาน | Chaturaphak Phiman | | | | | | | | 0.0 | 761.7 | |
| 33.อ.เกษตรวิสัย | Kaset Wisai | | | | | | | | 0.0 | 1272.1 | |
| 34.อ.พนมไพร | Phanom Phrai | | | | | | | | 0.0 | .. | |
| 35.อ.สุวรรณภูมิ | Suwannaphum | | | | | | | | 0.0 | 1335.5 | |
| 36.จ.มหาสารคาม | Maha Sarakham | | | | | | | | 0.0 | 1387.5 | +177.5 |
| 37.อ.โกสุมพิสัย | Kosum Phisai* | | T | | | | 1.8 | | 1.8 | 1396.0 | |
| 38.อ.บรบือ | Borabu | | | | | | 8.2 | | 8.2 | 1515.4 | |
| 39.อ.พยัคฆภูมิพิสัย | Phayakkhaphum Phisai | | | | | | | | 0.0 | 1270.4 | |
| 40.จ.ขอนแก่น | Khon Kaen* | | | | | | | | 0.0 | 1101.5 | -119.1 |

| สถานีฝน | Station | วันที่และจำนวนน้ำฝนเป็นมิลลิเมตร Date and amount of rainfall in m.m. ตุลาคม October | | | | | | | ฝนรวม ม.ม. Total m.m. | ฝนรวมตั้งแต่ 1 ม.ค. Accumulative rain-fall Since Jan.1 | |
|---|---|---|---|---|---|---|---|---|---|---|---|
| | | 13 | 14 | 15 | 16 | 17 | 18 | 19 | | ฝนจริง Actual | สูง(+)ต่ำ(-)กว่าปกติ Above(+) Below(-) Normal |
| 41.อ.ภูเวียง | Phu Wiang | | | | | | | | 0.0 | 1234.7 | |
| 42.อ.ชุมแพ | Chum Phae | | | | | | 8.2 | | 8.2 | 1018.9 | |
| 43.อ.มัญจาคีรี | Mancha Khiri | | | | | | | | 0.0 | 988.0 | |
| 44.อ.ชนบท | Chonnabot* | | | | | | | | 0.0 | 1178.6 | |
| 45.อ.บ้านไผ่ | Ban Phai | | | | | | | | 0.0 | 1141.9 | |
| 46.อ.พล | Phon | | | | | | | | 0.0 | 1142.0 | |
| 47.อ.ชัยภูมิ | Chaiyaphum* | | | | | | | 0.9 | 0.9 | 1472.5 | +504.6 |
| 48.อ.ภูเขียว | Phu Khieo | | | | | | | | 0.0 | 887.7 | |
| 49.อ.คอนสวรรค์ | Khon Sawan | | | | | | | | 0.0 | 1199.7 | |
| 50.อ.จัตุรัส | Chatturat | | | | | 10.2 | | | 10.2 | 1268.3 | |
| 51.อ.บำเหน็จณรงค์ | Bamnet Narong | | | | | | | | 0.0 | .. | |
| 52.จ.นครราชสีมา | Nakhon Ratchasima* | 16.1 | | 0.5 | | | | 53.6 | 70.2 | 1088.9 | + 64.9 |
| 53.อ.บัวใหญ่ | Bua Yai | | | | | | | | 0.0 | 1158.1 | |
| 54.อ.คง | Khong | | | | | | | | 0.0 | 1297.3 | |
| 55.อ.ด่านขุนทด | Dan Khun Thot | 7.0 | | | | | | | 7.0 | 1146.6 | |
| 56.อ.โนนไทย | Non Thai | | 23.2 | | | | 2.1 | | 25.3 | 1344.0 | |
| 57.อ.โนนสูง | Non Sung | | 4.5 | | | | | | 4.5 | 793.9 | |
| 58.อ.พิมาย | Phimai | 2.6 | | | | | | | 2.6 | 1168.2 | |
| 59.อ.สีคิ้ว | Sikhiu | | 13.2 | 2.7 | | | | | 15.9 | .. | |
| 60.อ.สูงเนิน | Sung Noen | | 6.1 | 23.0 | | | | | 29.1 | 1051.7 | |
| 61.อ.ปักธงชัย | Phak Thong Chai | 5.0 | | 8.8 | | | | | 13.8 | 1115.2 | |
| 62.อ.โชคชัย | Chok Chai* | 0.5 | 0.4 | 0.7 | | | | | 1.6 | 1053.3 | |
| 63.อ.ครบุรี | Khon Buri | 4.0 | 2.5 | 3.2 | | | | | 9.7 | 1089.9 | |
| 64.อ.บุรีรัมย์ | Buri Ram | | | | | | | | 0.0 | 1083.1 | -216.0 |
| 65.อ.พุทไธสง | Phutthaisong | | | | | | | | 0.0 | 1513.2 | |
| 66.อ.สตึก | Satuk | | | | | | | | 0.0 | 1045.3 | |
| 67.อ.ลำปลายมาศ | Lam Plai Mat | 15.3 | 12.1 | | | | | | 27.4 | 1143.5 | |
| 68.อ.นางรอง | *Nang Rong** | 5.3 | 2.7 | 8.6 | | | | | 16.6 | 1226.5 | |
| 69.อ.สุรินทร์ | Surin* | | 13.1 | | | T | | | 13.1 | 998.0 | - 65.2 |
| 70.อ.รัตนบุรี | Rattanaburi | | | | | | | | 0.0 | 1329.5 | |
| 71.อ.ท่าตูม | Tha Tum* | | | 8.8 | | | | | 8.8 | 1154.1 | |
| 72.อ.ศีขรภูมิ | Sikhoraphum | | | | | | | | 0.0 | .. | |
| 73.อ.ปราสาท | Prasat | | | | | | | | 0.0 | 929.4 | |
| 74.อ.สังขะ | Sangkha | 11.7 | | | | 17.5 | | | 29.2 | 1232.8 | |
| 75.จ.ศรีสะเกษ | Si Sa Ket | | | | | | | | 0.0 | 975.4 | -279.0 |
| 76.อ.ราษีไศล | Rasi Salai | | | | | | | | 0.0 | .. | |
| 77.อ.อุทุมพรพิสัย | Uthumphon Phisai | | | | | | | | 0.0 | .. | |
| 78.อ.กันทรารมย์ | Kanthararom | | 6.1 | | | 20.4 | | | 26.5 | 1363.8 | |
| 79.อ.คูขันธ์ | Khukhan | | 25.6 | | | | | | 25.6 | 1216.1 | |
| 80.อ.กันทรลักษ์ | Kantharalak | | 40.7 | | | | | | 40.7 | 917.5 | |
| 81.จ.อุบลราชธานี | Ubon Ratchathani* | | | | | 2.8 | | | 2.8 | 1543.3 | - 86.2 |

| สถานีฝน | Station | วันที่และจำนวนน้ำฝนเป็นมิลลิเมตร Date and amount of rainfall in m.m. ตุลาคม October | | | | | | | ฝนรวม m.m. Total m.m. | ฝนรวมตั้งแต่ 1 ม.ค. Accumulative rain-fall Since Jan. 1 | |
|---|---|---|---|---|---|---|---|---|---|---|---|
| | | 13 | 14 | 15 | 16 | 17 | 18 | 19 | | ฝนจริง Actual | สูง(+)ต่ำ(-) กว่าปกติ Above(+) Below(-) Normal |
| 82.อ.เขมราฐ | Khemarat | | | | | | | | 0.0 | 1305.1 | |
| 83.อ.อำนาจเจริญ | Amnat Charoen | | | | | | | | 0.0 | 1284.1 | |
| 84.อ.ยโสธร | Yasothon | | 8.3 | 3.9 | | | | | 12.2 | 1569.3 | |
| 85.อ.ค้าเขื่อนแก้ว | Kham Khuan Kaeo | | | | | | | | 0.0 | .. | |
| 86.อ.กระการพืชผล | Trakan Phutphon | | | | | | | | 0.0 | 1417.4 | |
| 87.อ.มหาชนะชัย | Maha Chana Chai | | | | | | | | 0.0 | 1292.2 | |
| 88.อ.เขื่องใน | Khuang Nai | | 10.0 | | | | | | 10.0 | 1471.8 | |
| 89.อ.โขงเจียม | Khong Chiam | | | 14.5 | | | | | 14.5 | 1753.2 | |
| 90.อ.เดชอุดม | Det Udom | | | 5.8 | | | | | 5.8 | 1466.2 | |
| <u>ภาคกลาง</u> | <u>Central Part</u> | | | | | | | | | | |
| 1.จ.นครสวรรค์ | Nakhon Sawan* | 25.3 | 1.6 | | | | | | 26.9 | 1094.5 | - 36.8 |
| 2.อ.บรรพตพิสัย | Banphot Phisai | 10.2 | 1.5 | | | | 4.1 | | 15.8 | 928.6 | |
| 3.อ.ตาคลี | Takhli | | | | | | | | 0.0 | 877.5 | |
| 4.อ.ลาดยาว | Lat Yao | 4.8 | 2.5 | | | | | | 7.3 | 991.6 | |
| 5.อ.ชุมแสง | Chumsaeng | T | 8.9 | | | | 12.1 | | 21.0 | 1133.5 | |
| 6.อ.หนองบัว | Nong Bua | | | | | | | | 0.0 | .. | |
| 7.อ.ท่าตะโก | Tha Tako | | | | | | | | 0.0 | 882.9 | |
| 8.อ.พยุหะคีรี | Phayuha Khiri | .. | .. | .. | .. | .. | .. | .. | .. | 1018.1 | |
| 9.จ.อุทัยธานี | Uthai Thani | | 42.0 | | | | | | 42.0 | .. | .. |
| 10.อ.สว่างอารมณ์ | Sawang Arom | 25.2 | | | | | | | 25.2 | .. | |
| 11.อ.หนองฉาง | Nong Chang | 45.5 | 22.7 | | | | 23.8 | | 92.0 | 1700.0 | |
| 12.อ.ทัพทัน | Thab Than | 25.9 | 8.1 | | | | 13.1 | | 47.1 | 1183.3 | |
| 13.อ.หนองขาหย่าง | Nong Khayang | 39.0 | 8.5 | | | | | | 47.5 | 1156.8 | |
| 14.อ.บ้านไร่ | Ban Rai | 88.8 | 20.0 | | | | | | 108.8 | .. | |
| 15.จ.ชัยนาท | Chainat | 6.0 | 4.2 | | | | | | 10.2 | 844.1 | -336.7 |
| 16.อ.มโนรมย์ | Manorom | 11.3 | | | | | | | 11.3 | 1099.9 | |
| 17.อ.วัดสิงห์ | Wat Sing | 8.4 | | | | | | | 8.4 | 1053.1 | |
| 18.จ.สิงห์บุรี | Sing Buri | 20.6 | | | | | | | 20.6 | 1089.1 | - 47.6 |
| 19.อ.อินทร์บุรี | In Buri | | | 23.2 | | | | | 23.2 | 958.2 | |
| 20.อ.บางระจัน | Bang Rachan | 7.7 | | 23.1 | | | | | 30.8 | 1209.1 | |
| 21.อ.พรหมบุรี | Phrom Buri | 3.5 | | | | | | | 3.5 | 1232.5 | |
| 22.จ.ลพบุรี | Lopburi* | 33.3 | 2.0 | 0.4 | | | | | 35.7 | 1214.9 | + 29.2 |
| 23.อ.บ้านหมี่ | Ban Mi | 32.8 | | | | | | | 32.8 | 790.6 | |
| 24.อ.ชัยบาดาล | Chai Badan | 2.2 | | | | | | | 2.2 | 1197.7 | |
| 25.อ.บัวชุม | Bua Chum* | 21.5 | T | | 7.4 | | | | 28.9 | 1282.0 | |
| 26.อ.ท่าวุ้ง | Tha Wung | 5.4 | | | | | | | 5.4 | 1138.5 | |
| 27.อ.โคกสำโรง | Khok Samrong | 5.4 | 20.2 | | | | | | 25.6 | 1040.7 | |
| 28.จ.สุพรรณบุรี | Suphan Buri* | 27.9 | 5.2 | 8.6 | | | | | 41.7 | 1275.3 | +127.7 |
| 29.อ.ดอนเจดีย์ | Don Chedi | 18.4 | 14.6 | 6.6 | | | | | 39.6 | .. | |
| 30.อ.เดิมบางนางบวช | Doembang Nangbuat | | 6.5 | | | | | | 6.5 | 1020.0 | |
| 31.อ.สามชุก | Sam Chuk | .. | .. | .. | .. | .. | .. | .. | .. | .. | |

| สถานีฝน | Station | วันที่และจำนวนน้ำฝนเป็นมิลลิเมตร Date and amount of rainfall in m. m. ตุลาคม October | | | | | | | ฝนรวม มม. Total m. m. | ฝนรวมตั้งแต่ 1 ม.ค. Accumulative rain-fall Since Jan.1 | |
|---|---|---|---|---|---|---|---|---|---|---|---|
| | | 13 | 14 | 15 | 16 | 17 | 18 | 19 | | ฝนจริง Actual | สูง(+)ต่ำ(-)กว่าปกติ Above(+) Below(-) Normal |
| 32.อ.ศรีประจันต์ | Si Prachan | 28.6 | 34.4 | | | | | | 63.0 | .. | |
| 33.อ.บางปลาม้า | Bang Pla Ma | 10.5 | | | | | | | 10.5 | 1099.2 | |
| 34.อ.สองพี่น้อง | Song Phi Nong | | 32.0 | | | | | | 32.0 | .. | |
| 35.จ.อ่างทอง | Ang Thong | 17.5 | 14.5 | | | | | | 32.0 | 1139.8 | -106.1 |
| 36.อ.โพธิ์ทอง | Pho Thong | 37.4 | 8.2 | | | | | | 45.6 | 1657.7 | |
| 37.อ.ไชโย | Chaiyo | .. | .. | .. | .. | .. | .. | .. | .. | .. | |
| 38.อ.วิเศษชัยชาญ | Wiset Chai Chan | .. | .. | .. | .. | .. | .. | .. | .. | .. | |
| 39.อ.ป่าโมก | Pa Mok | 16.9 | 19.7 | | | | | | 36.6 | 1263.2 | |
| 40.จ.สระบุรี | Saraburi | 10.5 | 6.3 | 7.8 | | | | | 24.6 | 1617.1 | +221.6 |
| 41.อ.พระพุทธบาท | Phra Phutthabat | 3.2 | 22.5 | | | | | | 25.7 | .. | |
| 42.อ.บ้านหมอ | Ban Mo | 24.2 | | | | | | | 24.2 | 1317.1 | |
| 43.อ.หนองแค | Nong Khae | 12.1 | 19.2 | | | | | | 31.3 | 1454.7 | |
| 44.อ.แก่งคอย | Kaeng Khoi | 8.9 | T | | | | | | 8.9 | 1423.1 | |
| 45.จ.พระนครศรีอยุธยา | Ayutthaya | 9.6 | 6.4 | | | | | | 16.0 | .. | .. |
| 46.อ.ท่าเรือ | Tha Rua | 9.5 | 0.6 | 5.7 | | | | | 15.8 | 1475.8 | |
| 47.อ.นักไห้ | Phak Hai | 21.3 | 10.0 | 7.2 | | | | | 38.5 | 954.9 | |
| 48.อ.บางบาล | Bang Ban | 23.2 | 14.8 | | | | | | 38.0 | 861.2 | |
| 49.อ.บางไทร | Bang Sai | 37.4 | 60.3 | | | | | | 97.7 | 1160.6 | |
| 50.อ.เสนา | Sena | | 31.5 | | | | | | 31.5 | .. | |
| 51.อ.บางปะอิน | Bang Pa-in | 45.1 | 54.9 | | | | | | 100.0 | 1030.9 | |
| 52.จ.ปทุมธานี | Pathum Thani | 68.5 | 10.3 | | 2.6 | | | | 81.4 | 993.9 | -437.6 |
| 53.อ.ธัญบุรี | Thanyaburi | | 39.1 | | | | | | 39.1 | 1238.2 | |
| 54.อ.รังสิต | Rangsit | | 40.2 | | | | | | 40.2 | 1170.9 | |
| 55.จ.นนทบุรี | Nonthaburi | .. | .. | .. | .. | .. | .. | .. | .. | 1000.7 | -285.2 |
| 56.อ.บางบัวทอง | Bang Bua Thong | 1.0 | 33.5 | T | 3.6 | | | | 38.1 | 1175.1 | |
| 57.จ.ธนบุรี | Thon Buri | | 36.1 | 0.3 | 3.4 | 0.5 | | | 40.3 | 1106.7 | -166.9 |
| 58.อ.บางขุนเทียน | Bang Khun Thian | | 66.2 | 18.6 | 28.2 | | | | 113.0 | 995.8 | |
| 59.อ.ตลิ่งชัน | Taling Chan | | 94.5 | 14.9 | 13.3 | 0.5 | 8.4 | | 131.6 | .. | |
| 60.จ.พระนคร | Phra Nakhon* | 7.4 | 41.8 | T | | T | 13.8 | 0.2 | 63.2 | 1021.5 | -393.9 |
| 61.สนามบินดอนเมือง | Don Muang Air-port* | 1.1 | 22.0 | T | | | | | 23.1 | 1068.9 | -423.2 |
| 62.อ.บางเขน | Bang Khen* | 7.6 | 34.2 | 3.8 | | | 3.0 | | 48.6 | 1173.3 | |
| 63.อ.มีนบุรี | Min Buri | | 27.6 | T | | | 0.8 | | 28.4 | 1005.3 | |
| 64.อ.ลาดกระบัง | Lat Krabang | | | 9.7 | | | | | 9.7 | 962.3 | |
| 65.ศูนย์วิจัยบางนา | Bang Na* | 3.0 | 25.4 | T | 4.3 | | 50.6 | 1.0 | 84.3 | 1017.5 | |
| 66.จ.กาญจนบุรี | Kanchanaburi* | 1.4 | 5.8 | | | | | | 7.2 | 957.5 | - 12.4 |
| 67.เมืองปิลอก | Pilok | .. | .. | .. | .. | .. | .. | .. | .. | 3449.5 | |
| 68.อ.สังขละบุรี | Sangkhla Buri | .. | .. | .. | .. | .. | .. | .. | .. | .. | |
| 69.อ.ทองผาภูมิ | Thong Pha Phum* | | | 4.1 | | | 1.0 | 7.4 | 12.5 | 2051.6 | |
| 70.อ.ศรีสวัสดิ์ | Si Sawat | .. | .. | .. | .. | .. | .. | .. | .. | .. | |
| 71.อ.บ่อพลอย | Bo Phloi | .. | .. | .. | .. | .. | .. | .. | .. | .. | |
| 72.อ.ไทรโยค | Sai Yok | .. | .. | .. | .. | .. | .. | ... | .. | .. | |

| สถานีฝน | Station | วันที่และจำนวนน้ำฝนเป็นมิลลิเมตร Date and amount of rainfall in m.m. ตุลาคม October | | | | | | | ฝนรวม มม. Total m.m. | ฝนรวมตั้งแต่ 1 ม.ค. Accumulative rain-fall Since Jan. 1 | |
|---|---|---|---|---|---|---|---|---|---|---|---|
| | | 13 | 14 | 15 | 16 | 17 | 18 | 19 | | ฝนจริง Actual | สูง(+)ต่ำ(-) กว่าปกติ Above(+) Below(-) Normal |
| 73.อ.พนมทวน | Phanom Thuan | | 10.3 | | | | | | 10.3 | .. | |
| 74.อ.ท่าม่วง | Tha Muang | T | 9.0 | | | | | | 9.0 | 914.1 | |
| 75.อ.ท่ามะกา | Tha Maka | .. | .. | .. | .. | .. | .. | .. | .. | .. | |
| 76.จ.นครปฐม | Nakhon Pathom | 32.4 | 16.3 | | | | | | 48.7 | 877.6 | -347.9 |
| 77.อ.กำแพงแสน | Kamphaeng Saen | .. | .. | .. | .. | .. | .. | .. | .. | .. | |
| 78.อ.นครชัยศรี | Nakhon Chaisi | 5.3 | 42.7 | | | | | | 48.0 | 656.7 | |
| 79.จ.ราชบุรี | Ratchaburi | | 32.5 | | | | | | 32.5 | 976.8 | - 15.6 |
| 80.อ.บ้านโป่ง | Ban Pong | 2.3 | 7.9 | | | | | | 10.2 | 979.2 | |
| 81.อ.โพธาราม | Photharam | 43.4 | 8.1 | | | | | | 51.5 | .. | |
| 82.อ.ดำเนินสดวก | Damnoen Saduak | 2.5 | 11.2 | | | | | | 13.7 | 892.4 | |
| 83.อ.บางคเจ | Pak Tho | 52.0 | 4.2 | | | | | | 56.2 | 1144.2 | |
| 84.จ.สมุทรสงคราม | Samut Songkham | 14.1 | 4.3 | | | | | | 18.4 | 1041.0 | + 19.0 |
| 85.อ.บางคนที | Bang Khonthi | 16.7 | 7.2 | | | | | | 23.9 | 1117.4 | |
| 86.อ.อัมพวา | Amphawa | .. | .. | .. | .. | .. | .. | .. | .. | .. | |
| 87.จ.สมุทรสาคร | Samut Sakhon | 3.4 | 30.6 | | 27.8 | | | | 61.8 | 805.6 | -550.7 |
| 88.จ.สมุทรปราการ | Samut Prakan | 0.4 | 65.6 | T | 2.0 | | 6.2 | | 74.2 | 1043.9 | -445.6 |
| 89.อ.พระประแดง | Phra Pradaeng | .. | .. | .. | .. | .. | .. | .. | .. | ... | |
| 90.อ.บางพลี | Bang Phli | | 18.9 | | 10.7 | | 22.5 | | 52.1 | 1272.7 | |
| <u>ภาคตะวันออก</u> | <u>Eastern Part</u> | | | | | | | | | | |
| 1.จ.นครนายก | Nakhon Nayok | | 3.2 | 3.1 | T | | | | 6.3 | 1853.6 | -166.9 |
| 2.อ.บ้านนา | Ban Na | 2.1 | 6.9 | 12.8 | | | | | 21.8 | 1615.2 | |
| 3.อ.ปากพลี | Pak Phli | | 12.8 | 9.3 | | 41.7 | | | 63.8 | 1648.1 | |
| 4.จ.ปราจีนบุรี | Prachin Buri* | | 28.0 | 10.9 | | | | | 38.9 | 2103.7 | +185.2 |
| 5.อ.บ้านสร้าง | Ban Sang | | 18.5 | | | | | | 18.5 | 1358.2 | |
| 6.อ.ศรีมหาโพธิ | Si Maha Phot | | 8.4 | | 28.5 | | | | 36.9 | 1574.3 | |
| 7.อ.กบินทร์บุรี | Kabin Buri | 1.0 | T | | 1.1 | | | | 2.1 | 1633.5 | |
| 8.อ.สระแก้ว | Sakaeo | 7.5 | | | | | | | 7.5 | 1368.4 | |
| 9.อ.วัฒนานคร | Watthana Nakhon | 4.6 | | | 0.3 | | | | 4.9 | 1605.0 | |
| 10.อ.อรัญประเทศ | Aranyaprathet* | 1.8 | 6.2 | | | | | | 8.0 | 1453.9 | - 75.6 |
| 11.จ.ฉะเชิงเทรา | Chachoengsao | | 21.3 | | 14.3 | | | | 35.6 | 880.1 | -350.8 |
| 12.อ.บ้านโพธิ์ | Ban Pho | | 28.6 | | | | | | 28.6 | 1042.7 | |
| 13.จ.ชลบุรี | Chon Buri* | 4.5 | 0.3 | 35.1 | 4.5 | | | | 44.4 | 1089.7 | -243.4 |
| 14.อ.พานทอง | Phan Thong | 26.6 | | 16.9 | 3.4 | | | | 46.9 | 1112.6 | |
| 15.อ.พนัสนิคม | Phanat Nikhom | | | | 26.8 | | | | 26.8 | .. | |
| 16.อ.บ้านบึง | Ban Bung | | | 30.7 | 19.6 | 5.9 | | | 56.2 | 1017.3 | |
| 17.อ.เกาะสีชัง | Ko Sichang* | 19.2 | 31.3 | 3.0 | 0.1 | | | 1.4 | 55.0 | 964.1 | |
| 18.อ.ศรีราชา | Si Racha | T | | 16.1 | T | | | | 16.1 | 1084.7 | |
| 19.อ.สัตหีบ | Sattahip* | 6.5 | | 2.9 | | 16.6 | | 23.1 | 49.1 | 1198.2 | +161.2 |
| 20.จ.ระยอง | Rayong* | 20.6 | | 7.3 | | | 1.9 | | 29.8 | 1519.1 | +358.8 |
| 21.อ.บ้านค่าย | Ban Khai | 2.4 | | 6.4 | 3.8 | | | | 12.6 | 1512.7 | |
| 22.อ.แกลง | Klaeng | 2.2 | | | | | 15.6 | | 17.8 | 1063.9 | |

| สถานีฝน | Station | วันที่และจำนวนน้ำฝนเป็นมิลลิเมตร Date and amount of rainfall in m.m. ตุลาคม October 13 | 14 | 15 | 16 | 17 | 18 | 19 | ฝนรวม ม.ม. Total m.m. | ฝนรวมตั้งแต่ 1 ม.ค. Accumulative rain-fall Since Jan.1 ฝนจริง Actual | สูง(+)ต่ำ(-)กว่าปกติ Above(+) Below(-) Normal |
|---|---|---|---|---|---|---|---|---|---|---|---|
| 23.จ.จันทบุรี | Chanthaburi* | 5.7 | 5.4 | 1.2 | | T | 5.2 | | 17.5 | 3559.5 | +719.7 |
| 24.อ.ท่าใหม่ | Tha Mai | .. | .. | .. | .. | .. | .. | .. | .. | 2905.2 | |
| 25.อ.มะขาม | Makham | .. | .. | .. | .. | .. | .. | .. | .. | .. | |
| 26.อ.คลุง | Khlung | | | | 23.5 | | | | 23.5 | 2852.5 | |
| 27.จ.ตราด | Trat | 2.4 | 1.2 | | | 12.7 | 21.4 | | 37.7 | 5536.5 | +1959.2 |
| 28.อ.เขาสมิง | Khao Saming | | 11.6 | 32.7 | | | | | 44.3 | 3901.3 | |
| 29.อ.แหลมงอบ | Laem Ngop* | 5.0 | 6.6 | | | | | | 11.6 | .. | |
| 30.อ.คลองใหญ่ | Khlong Yai* | 0.4 | 10.1 | 0.9 | T | 2.1 | | T | 13.5 | 5602.6 | +995.9 |
| <u>ภาคใต้</u> | <u>Southern Part</u> | | | | | | | | | | |
| 1.จ.เพชรบุรี | Phetchaburi | 12.1 | | 2.7 | | | | | 14.8 | 1170.6 | +178.1 |
| 2.อ.บ้านแหลม | Ban Laem | 40.6 | 3.4 | 36.4 | | | | | 80.4 | 1278.8 | |
| 3.อ.บ้านลาด | Ban Lat | | | | | | | | 0.0 | 1038.0 | |
| 4.อ.ชะอำ | Cha-am | 3.8 | | | | | | | 3.8 | 726.0 | |
| 5.จ.ประจวบคีรีขันธ์ | Prachuap Khiri Khan* | 3.0 | | 0.6 | | | | 16.9 | 20.5 | 1144.5 | +347.0 |
| 6.อ.กุยบุรี | Kui Buri | .. | .. | .. | .. | .. | .. | .. | .. | .. | |
| 7.อ.หัวหิน | Hua Hin* | 15.6 | | | | | | | 15.6 | 795.9 | - 54.8 |
| 8.จ.ชุมพร | Chumphon* | T | | | | | | | T | 1617.2 | + 81.9 |
| 9.อ.ท่าแซะ | Tha Sae | | | | | | | | 0.0 | 1678.7 | |
| 10.อ.สวี | Sawi | | | | | | | | 0.0 | 1043.6 | |
| 11.อ.หลังสวน | Lang Suan | | | | | | | | 0.0 | 1506.2 | |
| 12.จ.สุราษฎร์ธานี | Surat Thani | 21.6 | 1.6 | | 4.0 | 3.6 | T | | 30.8 | 992.3 | + 4.1 |
| 13.อ.ไชยา | Chaiya | | 6.8 | | | | | | 6.8 | .. | |
| 14.อ.เกาะสมุย | Ko Samui* | T | | 2.2 | | | | | 2.2 | 1030.0 | |
| 15.อ.พุนพิน | Phunphin | | | | | | | | 0.0 | 820.0 | |
| 16.อ.บ้านนาสาร | Ban Na San | | | | | 36.5 | 20.0 | | 56.5 | 1239.7 | |
| 17.จ.นครศรีธรรมราช | Nakhon Si Thammarat* | 2.5 | 1.2 | 4.2 | 0.5 | 1.4 | 3.7 | | 13.5 | 963.1 | -494.9 |
| 18.อ.สิชล | Sichon | 9.9 | 5.5 | 4.4 | | | | | 19.8 | 1032.9 | |
| 19.อ.ท่าศาลา | Tha Sala | .. | .. | .. | .. | .. | .. | .. | .. | 889.5 | |
| 20.อ.ฉวาง | Chawang | 15.2 | | 7.2 | 25.1 | | | | 47.5 | 1183.4 | |
| 21.อ.ทุ่งสง | Thung Song | .. | .. | .. | .. | .. | .. | .. | .. | .. | |
| 22.อ.ร่อนพิบูลย์ | Ron Phibun | | 22.8 | | 4.7 | 32.3 | 4.2 | | 64.0 | .. | |
| 23.อ.ปากพนัง | Pak Phanang | | 35.7 | | | | | | 35.7 | .. | |
| 24.จ.พัทลุง | Phatthalung | 3.4 | 7.2 | | 16.1 | | | | 26.7 | .. | .. |
| 25.อ.เขาชัยสน | Khao Chaison | | 5.4 | 4.2 | 9.9 | 1.3 | 6.8 | | 27.6 | 1019.9 | |
| 26.จ.สงขลา | Songkhla* | 2.9 | 12.7 | 11.0 | T | 0.9 | 10.9 | | 38.4 | 950.9 | - 8.3 |
| 27.อ.รัตภูมิ | Rattaphum | 4.0 | 10.0 | | | | | | 14.0 | 1094.5 | |
| 28.อ.หาดใหญ่ | Hat Yai | 10.3 | | | | | | | 10.3 | .. | |
| 29.อ.สะเดา | Sadao | 84.3 | 12.7 | 10.8 | 4.5 | 3.6 | | | 115.9 | 1220.8 | |
| 30.จ.ปัตตานี | Pattani* | 1.2 | 6.0 | 16.2 | 0.8 | T | 17.4 | 9.8 | 51.4 | 913.2 | +135.1 |
| 31.อ.หนองจิก | Nong Chik | | 17.0 | | | | | | 17.0 | .. | |
| 32.อ.ยะหริ่ง | Yaring | | 16.3 | | | | | | 16.3 | .. | |

| สถานีฝน | Station | วันที่และจำนวนน้ำฝนเป็นมิลลิเมตร Date and amount of rainfall in m.m. ตุลาคม October | | | | | | | ฝนรวม มม. Total m.m. | ฝนรวมตั้งแต่ 1 ม.ค. Accumulative rain-fall Since Jan.1 | |
|---|---|---|---|---|---|---|---|---|---|---|---|
| | | 13 | 14 | 15 | 16 | 17 | 18 | 19 | | ฝนจริง Actual | สูง(+)ต่ำ(-) กว่าปกติ Above(+) Below(-) Normal |
| 33.อ.ปะนาเระ | Panare | | | 48.4 | | | | | 48.4 | 847.0 | |
| 34.จ.ยะลา | Yala | 9.4 | 7.3 | 4.1 | | 24.9 | 10.2 | | 55.9 | .. | .. |
| 35.อ.เบตง | Betong | 25.7 | 58.7 | 25.2 | 12.4 | | | | 122.0 | 1012.0 | |
| 36.อ.บันนังสตา | Bannang Satar | | 1.5 | 8.3 | 53.1 | 2.7 | 8.8 | | 74.4 | 1243.6 | |
| 37.จ.นราธิวาส | Narathiwat* | 14.0 | 2.1 | 5.3 | | | 1.2 | | 22.6 | 1226.9 | -348.5 |
| 38.อ.ยี่งอ | Yi-ngo | .. | .. | .. | .. | .. | .. | .. | .. | .. | |
| 39.อ.รือเสาะ | Rangae | .. | .. | .. | .. | .. | .. | .. | .. | .. | |
| 40.อ.ตากใบ | Tak Bai | | | 12.6 | | | | | 12.6 | 884.1 | |
| 41.จ.ระนอง | Ranong* | 30.4 | 34.1 | 12.1 | 12.0 | 11.7 | T | | 100.3 | 3897.9 | -512.4 |
| 42.อ.กระบุรี | Kra Buri | | | | | 12.9 | | | 12.9 | 2334.3 | |
| 43.จ.พังงา | Phangnga | 5.8 | 11.5 | | 17.3 | 18.7 | 9.1 | | 62.4 | 3218.2 | +1007.4 |
| 44.อ.กะปง | Kapong | 21.4 | | 7.6 | | | | | 29.0 | 3511.8 | |
| 45.อ.ตะกั่วป่า | Takua Pa | 58.3 | 81.5 | 59.7 | 33.2 | | | | 232.7 | 3567.2 | |
| 46.อ.ท้ายเหมือง | Thai Muang | 2.1 | 5.5 | 2.5 | 1.2 | 8.6 | 7.8 | | 27.9 | 2639.4 | |
| 47.อ.ตะกั่วทุ่ง | Takua Thung | | 34.4 | 5.4 | 7.8 | | | | 47.6 | 2749.2 | |
| 48.จ.ภูเก็ต | Phuket* | 3.0 | T | | 3.2 | | 52.4 | 18.0 | 76.6 | 2098.5 | +144.9 |
| 49.สนามบินภูเก็ต | Phuket Air-port* | 1.8 | 4.9 | 0.5 | 10.4 | 6.5 | 35.2 | 4.4 | 63.7 | 2307.2 | |
| 50.อ.ถลาง | Thalang | .. | .. | .. | .. | .. | .. | .. | .. | .. | |
| 51.จ.กระบี่ | Krabi | .. | .. | .. | .. | .. | .. | .. | .. | .. | .. |
| 52.อ.อ่าวลึก | Ao Luk | | 72.1 | | | | | | 72.1 | .. | |
| 53.อ.คลองหอม | Khlong Tom | 5.3 | 21.4 | 6.9 | 10.4 | 8.3 | 10.9 | | 63.2 | 2292.5 | |
| 54.สนามบินตรัง | Trang Air-port* | 23.9 | 14.5 | 2.4 | 11.3 | 53.5 | 16.8 | T | 122.4 | 1833.2 | -241.6 |
| 55.อ.สิเกา | Sikao | 29.9 | 20.0 | 18.6 | 9.1 | 4.6 | 7.2 | | 89.4 | 2104.2 | |
| 56.อ.ย่านตาขาว | Yan Ta Khao | 31.3 | 53.5 | 14.5 | | 48.6 | 63.8 | | 211.7 | 1674.0 | |
| 57.อ.ปะเหลียน | Palian | 7.2 | 36.0 | 4.2 | | 34.9 | 39.1 | | 121.4 | 1533.8 | |
| 58.จ.สตูล | Satun | 25.7 | 35.6 | 26.4 | 40.2 | | | | 127.9 | 1577.5 | .. |
| 59.อ.ทุ่งหว้า | Thung Wa | 3.5 | 5.7 | 2.5 | | | 50.7 | | 62.4 | .. | |
| 60.อ.ละงู | Langu | 78.1 | 15.3 | 43.1 | | | | | 136.5 | 1914.0 | |

| | | | | | |
|---|---|---|---|---|---|
| **หมายเหตุ** | ช่องว่าง | ไม่มีฝนตก | **Remark** | Blank | No rain |
| | * | สถานีตรวจอากาศ | | * | Synoptic Station |
| | T | ฝนเล็กน้อยวัดไม่ได้ | | T | Trace |
| | .. | ไม่มีรายงาน | | .. | No report |

อุณหภูมิสูงสุดและต่ำสุดประจำวันที่ ๑๓ – ๑๙ ตุลาคม ๒๕๑๒

Daily Max. and Min. Temperature 13 – 19 October 1969

| สถานี | Station | อุณหภูมิสูงสุดและต่ำสุดเป็นองศา ซ. Max. and Min. Temperature in degree C. | | | | | | | เฉลี่ยสูงสุดต่ำสุด Average Max. Min. | เฉลี่ยในสัปดาห์ Weekly Mean | ค่าปกติประจำเดือน Monthly Normal |
|---|---|---|---|---|---|---|---|---|---|---|---|
| | | 13 | 14 | 15 | 16 | 17 | 18 | 19 | | | |
| **ภาคเหนือ** | **Northern Part** | | | | | | | | | | |
| 1.จ.เชียงราย | Chiang Rai | 32.3<br>19.5 | 32.9<br>19.5 | 33.0<br>19.8 | 33.3<br>21.0 | 33.4<br>20.5 | 33.8<br>21.0 | 33.5<br>21.0 | 33.2<br>20.3 | 26.8 | 25.3 |
| 2.จ.แม่ฮ่องสอน | Mae Hong Son | 33.0<br>22.6 | ..<br>22.8 | 32.5<br>21.8 | 33.5<br>22.5 | 34.5<br>22.2 | 34.3<br>23.0 | 35.1<br>22.2 | 33.8<br>22.4 | 28.1 | 26.9 |
| 3.จ.เชียงใหม่ | Chiang Mai | 31.6<br>21.8 | 31.9<br>20.5 | 29.2<br>22.5 | 30.8<br>20.5 | 33.3<br>20.3 | 33.3<br>21.8 | 32.3<br>21.6 | 31.8<br>21.3 | 26.6 | 26.2 |
| 4.จ.น่าน | Nan | 33.3<br>20.7 | 33.8<br>20.3 | 34.4<br>22.0 | 34.2<br>22.9 | 33.8<br>22.8 | 33.3<br>22.9 | 34.0<br>23.6 | 33.8<br>22.2 | 28.0 | 26.9 |
| 5.อ.ท่าวังผา | Tha Wang Pha | 31.9<br>20.6 | 34.1<br>20.0 | 33.4<br>22.0 | 31.9<br>22.2 | 32.9<br>22.7 | 32.9<br>22.5 | ..<br>22.6 | 32.9<br>21.8 | 27.4 | .. |
| 6.จ.ลำปาง | Lampang | 32.7<br>21.4 | 31.1<br>21.4 | 26.6<br>22.6 | 32.7<br>21.2 | 34.3<br>21.8 | 34.0<br>22.3 | 33.9<br>24.1 | 32.2<br>22.1 | 27.2 | 26.4 |
| 7.อ.แม่สะเรียง | Mae Sariang | 33.0<br>21.9 | 32.2<br>21.7 | 30.8<br>23.3 | 35.7<br>21.7 | 36.6<br>23.2 | 35.8<br>23.7 | 35.4<br>22.0 | 34.2<br>22.8 | 28.5 | 27.3 |
| 8.จ.แพร่ | Phrae | 33.8<br>21.7 | 32.6<br>22.8 | 32.6<br>24.1 | 34.1<br>21.2 | 34.7<br>24.1 | 34.0<br>23.8 | 33.1<br>24.0 | 33.6<br>23.1 | 28.4 | 26.6 |
| 9.จ.อุตรดิตถ์ | Uttaradit | 33.8<br>20.0 | 34.2<br>22.0 | 33.3<br>22.5 | 34.5<br>22.0 | 34.7<br>22.1 | 33.8<br>23.4 | 34.2<br>23.2 | 34.1<br>22.2 | 28.2 | 28.0 |
| 10.เขื่อนสิริกิติ์ | Sirikit Dam | 34.9<br>21.2 | 34.0<br>23.4 | 34.0<br>23.8 | 34.5<br>23.5 | 34.7<br>23.5 | 33.7<br>24.2 | 33.5<br>.. | 34.2<br>23.3 | 28.8 | .. |
| 11.จ.ตาก | Tak | 32.4<br>20.0 | 31.7<br>22.9 | 28.6<br>23.5 | 33.9<br>22.1 | 34.6<br>23.7 | 33.3<br>24.8 | 34.5<br>26.1 | 32.7<br>23.3 | 28.0 | 26.8 |
| 12.จ.พิษณุโลก | Phitsanulok | 34.3<br>23.8 | 33.3<br>26.0 | 32.2<br>25.4 | 34.3<br>25.2 | 34.6<br>25.2 | 34.0<br>26.2 | 34.0<br>25.4 | 33.8<br>25.3 | 29.6 | 28.0 |
| 13.อ.แม่สอด | Mae Sot | 33.3<br>21.4 | 32.6<br>22.2 | 32.7<br>22.8 | 35.0<br>22.1 | 34.7<br>23.6 | 32.8<br>23.3 | 33.2<br>23.3 | 33.5<br>22.7 | 28.1 | 27.1 |
| 14.จ.เพชรบูรณ์ | Phetchabun | 32.4<br>22.0 | 34.7<br>24.0 | 34.7<br>23.5 | 34.6<br>24.0 | 34.5<br>22.9 | 34.5<br>24.2 | 33.6<br>24.1 | 34.1<br>23.5 | 28.8 | 26.9 |
| 15.อ.หล่มสัก | Lom Sak | 31.6<br>21.5 | 34.5<br>22.7 | 34.7<br>23.2 | 34.9<br>23.4 | 33.9<br>23.5 | ..<br>24.3 | ..<br>.. | 33.9<br>23.1 | 28.5 | .. |
| 16.อ.วิเชียรบุรี | Wichian Buri | 32.4<br>23.7 | 35.0<br>24.8 | 34.6<br>24.7 | 35.5<br>23.5 | 35.6<br>25.2 | 34.9<br>25.4 | 35.2<br>24.9 | 34.7<br>24.6 | 29.7 | .. |
| **ภาคตะวันออกเฉียงเหนือ** | **Northeastern Part** | | | | | | | | | | |
| 1.จ.หนองคาย | Nong Khai | 33.3<br>23.2 | 32.5<br>23.0 | 33.5<br>24.4 | 34.8<br>24.0 | 34.2<br>24.4 | 35.0<br>24.8 | 33.2<br>24.8 | 33.8<br>24.1 | 29.0 | .. |
| 2.จ.เลย | Loei | 32.3<br>20.1 | 33.2<br>21.3 | 34.1<br>22.3 | 34.2<br>21.8 | 34.2<br>22.2 | 34.8<br>21.9 | 33.6<br>23.6 | 33.8<br>21.9 | 27.9 | 25.7 |
| 3.จ.อุดรธานี | Udon Thani | 31.7<br>23.4 | 31.9<br>23.4 | 32.3<br>23.9 | 33.0<br>24.0 | 33.2<br>24.4 | 34.0<br>25.7 | 32.0<br>25.0 | 32.6<br>24.3 | 28.5 | 26.9 |
| 4.จ.นครพนม | Nakhon Phanom | 32.6<br>21.7 | 32.9<br>22.1 | 34.1<br>22.3 | 34.5<br>21.9 | 32.9<br>23.2 | 29.6<br>25.2 | 28.6<br>22.8 | 32.2<br>22.7 | 27.5 | 26.0 |
| 5.จ.สกลนคร | Sakon Nakhon | 32.0<br>23.0 | 33.1<br>22.8 | 33.4<br>23.1 | 34.0<br>22.0 | 34.6<br>22.4 | 32.0<br>24.9 | 27.3<br>23.0 | 32.3<br>23.0 | 27.7 | 26.3 |
| 6.อ.มุกดาหาร | Mukdahan | 32.5<br>22.8 | 33.2<br>23.2 | 33.3<br>23.0 | 34.0<br>22.5 | 34.2<br>23.4 | 35.0<br>25.0 | 32.3<br>24.0 | 33.5<br>23.4 | 28.5 | 26.3 |
| 7.จ.ขอนแก่น | Khon Kaen | 31.7<br>23.4 | 33.3<br>24.8 | 33.0<br>23.0 | 34.1<br>24.3 | 35.2<br>23.3 | 35.3<br>24.7 | 34.6<br>25.4 | 33.9<br>24.1 | 29.0 | 26.6 |
| 8.อ.โกสุมพิสัย | Kosum Phisai | 31.0<br>23.8 | 32.4<br>24.0 | 32.0<br>24.3 | 33.7<br>24.2 | 33.6<br>23.8 | ..<br>25.4 | ..<br>.. | 32.5<br>24.3 | 28.4 | .. |
| 9.จ.ร้อยเอ็ด | Roi Et | 32.2<br>23.6 | 32.2<br>23.1 | 31.8<br>23.7 | 33.0<br>23.0 | 34.2<br>24.4 | 32.5<br>25.3 | 31.4<br>25.2 | 32.5<br>24.0 | 28.3 | 26.6 |
| 10.จ.ชัยภูมิ | Chaiyaphum | 30.1<br>23.8 | 32.0<br>24.8 | 32.2<br>25.1 | 33.1<br>24.2 | 33.8<br>24.2 | 33.0<br>25.1 | 31.4<br>25.3 | 32.2<br>24.6 | 28.4 | 26.6 |
| 11.จ.อุบลราชธานี | Ubon Ratchathani | 32.5<br>22.8 | 33.4<br>23.7 | 33.1<br>24.1 | 33.5<br>23.6 | 31.4<br>25.6 | 33.5<br>24.6 | 33.5<br>25.9 | 32.0<br>24.3 | 28.7 | 26.6 |
| 12.จ.สุรินทร์ | Surin | 33.5<br>23.5 | 32.3<br>24.5 | 32.6<br>23.5 | 33.4<br>25.4 | 34.3<br>24.6 | 33.4<br>25.4 | 34.2<br>25.0 | 33.4<br>24.6 | 29.0 | 26.7 |
| 13.อ.ท่าตูม | Tha Tum | .. | .. | .. | .. | .. | .. | .. | .. | .. | .. |
| 14.อ.นางรอง | Nang Rong | 30.8<br>23.3 | 32.4<br>23.8 | 31.8<br>24.1 | 32.7<br>24.6 | 33.3<br>24.4 | ..<br>24.4 | ..<br>.. | 32.2<br>24.1 | 28.2 | .. |

| สถานี | Station | อุณหภูมิสูงสุดและต่ำสุดเป็นองศา ซ. Max. and Min. Temperature in degree C. | | | | | | | เฉลี่ยสูงสุดต่ำสุด Average Max. Min. | เฉลี่ยในสัปดาห์ Weekly Mean | ค่าปกติประจำเดือน Monthly Normal |
|---|---|---|---|---|---|---|---|---|---|---|---|
| | | 13 | 14 | 15 | 16 | 17 | 18 | 19 | | | |
| 15.จ.นครราชสีมา | Nakhon Ratchasima | 30.5<br>22.5 | 31.8<br>23.3 | 31.7<br>24.2 | 34.7<br>22.5 | 33.9<br>23.2 | 35.3<br>23.3 | 34.5<br>24.6 | 33.2<br>23.4 | 28.3 | 26.6 |
| 16.อ.โชคชัย | Chok Chai | 30.3<br>22.0 | 32.1<br>23.8 | 31.8<br>24.2 | 33.8<br>23.1 | 34.5<br>23.5 | 24.2 | .. | 32.5<br>23.5 | 28.0 | .. |
| <u>ภาคกลาง</u> | <u>Central Part</u> | | | | | | | | | | |
| 1.จ.นครสวรรค์ | Nakhon Sawan | 32.0<br>23.1 | 31.9<br>22.5 | 32.9<br>23.1 | 34.5<br>23.0 | 34.9<br>24.0 | 34.4<br>24.5 | 33.5<br>23.5 | 33.4<br>23.4 | 28.4 | 27.9 |
| 2.จ.ลพบุรี | Lop Buri | 30.3<br>24.4 | 32.0<br>23.0 | 32.0<br>24.5 | 33.5<br>24.0 | 33.7<br>25.4 | 33.2<br>25.4 | 33.4<br>24.4 | 32.6<br>24.4 | 28.5 | 27.4 |
| 3.จ.สุพรรณบุรี | Suphan Buri | 29.3<br>25.3 | 32.2<br>24.6 | 29.5<br>24.4 | 33.0<br>25.6 | 33.0<br>25.5 | 33.1<br>27.5 | 33.1<br>26.3 | 31.9<br>25.6 | 28.8 | 27.6 |
| 4.จ.กาญจนบุรี | Kanchanaburi | 29.5<br>23.4 | 32.6<br>23.6 | 32.3<br>23.5 | 33.2<br>24.1 | 33.3<br>24.1 | 35.6<br>24.0 | 35.1<br>.. | 33.1<br>23.8 | 28.5 | 27.1 |
| 5.อ.ทองผาภูมิ | Thong Pha Phum | 30.5<br>21.0 | 31.7<br>23.6 | 32.8<br>22.5 | 34.1<br>22.5 | 34.5<br>24.0 | 34.1<br>24.5 | 33.4<br>22.4 | 33.0<br>22.9 | 28.0 | .. |
| 6.สนามบินดอนเมือง | Don Muang Air-port | 32.5<br>25.2 | 33.5<br>25.2 | 31.3<br>23.9 | 33.3<br>25.2 | 33.4<br>26.2 | 33.2<br>26.1 | 33.0<br>25.3 | 32.9<br>25.3 | 29.1 | 28.2 |
| 7.จ.พระนคร | Phra Nakhon | 30.3<br>24.3 | 33.7<br>24.8 | 32.1<br>23.3 | 32.4<br>25.4 | 32.8<br>25.5 | 33.1<br>26.0 | 33.4<br>25.1 | 32.5<br>24.9 | 28.7 | 27.7 |
| 8.ศูนย์วิจัย บางนา | Bang Na | 29.7<br>23.6 | 33.0<br>24.7 | 31.0<br>22.8 | 32.6<br>25.2 | 33.0<br>25.4 | 32.4<br>26.0 | 31.8<br>24.5 | 31.9<br>24.6 | 28.3 | .. |
| <u>ภาคตะวันออก</u> | <u>Eastern Part</u> | | | | | | | | | | |
| 1.จ.ปราจีนบุรี | Prachin Buri | 30.5<br>23.8 | 33.8<br>24.8 | 31.5<br>24.0 | 33.5<br>24.6 | 33.7<br>25.2 | 33.2<br>25.5 | 33.5<br>25.8 | 32.8<br>24.8 | 28.8 | 27.9 |
| 2.อ.กบินทร์บุรี | Kabin Buri | 29.8<br>23.6 | 34.8<br>23.9 | .. | 34.1<br>23.6 | 34.1<br>24.4 | 25.5 | .. | 33.2<br>24.3 | 28.8 | .. |
| 3.อ.อรัญประเทศ | Aranyaprathet | 29.0<br>23.5 | 33.2<br>24.1 | 32.0<br>24.0 | 32.0<br>23.5 | 34.0<br>23.5 | 33.7<br>24.2 | 34.5<br>24.0 | 32.6<br>23.8 | 28.2 | 27.4 |
| 4.จ.ชลบุรี | Chon Buri | 28.8<br>22.6 | 33.7<br>23.0 | 32.2<br>24.2 | 32.9<br>23.1 | 32.9<br>24.1 | 32.7<br>24.9 | 32.5<br>25.7 | 32.2<br>23.9 | 28.1 | 27.4 |
| 5.อ.เกาะสีชัง | Ko Si Chang | 28.1<br>24.0 | 30.6<br>23.4 | 30.0<br>23.2 | 31.2<br>23.7 | 30.6<br>24.4 | 32.0<br>25.4 | 31.6<br>26.4 | 30.6<br>24.4 | 27.5 | 27.3 |
| 6.อ.สัตหีบ | Sattahip | 29.5<br>23.2 | 32.8<br>23.9 | 32.1<br>24.2 | 33.8<br>24.3 | 32.0<br>24.5 | 32.9<br>25.6 | 33.2<br>26.6 | 32.3<br>24.6 | 28.5 | 28.1 |
| 7.จ.ระยอง | Rayong | 29.8<br>24.8 | 33.0<br>24.0 | 32.2<br>24.8 | 31.5<br>23.6 | 24.2 | .. | .. | 31.6<br>24.3 | 28.0 | .. |
| 8.จ.จันทบุรี | Chanthaburi | 31.2<br>24.5 | 32.5<br>23.0 | 32.2<br>23.9 | 30.2<br>23.2 | 30.5<br>24.0 | 32.3<br>23.6 | 32.0<br>23.8 | 31.6<br>23.7 | 27.7 | 27.3 |
| 9.อ.คลองใหญ่ | Khlong Yai | 31.3<br>24.0 | 31.6<br>22.8 | 30.0<br>23.5 | 31.2<br>22.3 | 32.1<br>23.8 | 31.8<br>23.1 | 32.0<br>23.5 | 31.4<br>23.3 | 27.4 | 26.8 |
| <u>ภาคใต้</u> | <u>Southern Part</u> | | | | | | | | | | |
| 1.อ.หัวหิน | Hua Hin | 27.6<br>23.1 | 29.7<br>23.6 | 30.9<br>24.2 | 30.9<br>25.3 | 31.6<br>25.1 | 32.0<br>25.0 | 32.0<br>24.5 | 30.7<br>24.4 | 27.6 | 27.1 |
| 2.จ.ประจวบคีรีขันธ์ | Prachuab Khiri Khan | 29.1<br>23.2 | 30.5<br>22.1 | 30.5<br>22.3 | 31.4<br>24.1 | 31.5<br>23.6 | 32.5<br>23.3 | 32.9<br>23.7 | 31.2<br>23.2 | 27.2 | 26.9 |
| 3.จ.ชุมพร | Chumphon | 30.2<br>23.8 | 30.9<br>23.6 | 32.5<br>23.6 | 32.4<br>23.4 | 32.3<br>23.9 | 32.8<br>24.0 | 34.0<br>.. | 32.2<br>23.7 | 28.0 | 26.8 |
| 4.จ.สุราษฎร์ธานี | Surat Thani | 30.2<br>22.5 | 30.8<br>22.5 | 29.7<br>23.6 | 31.4<br>23.0 | 31.4<br>23.2 | 33.1<br>22.3 | 33.0<br>22.9 | 31.4<br>22.9 | 27.2 | 27.1 |
| 5.อ.เกาะสมุย | Ko Samui | 30.6<br>25.0 | 31.0<br>24.5 | 30.5<br>24.3 | 30.7<br>23.7 | 31.7<br>24.7 | 31.7<br>25.1 | 32.2<br>24.7 | 31.2<br>24.6 | 27.9 | .. |
| 6.จ.นครศรีธรรมราช | Nakhon Si Thammarat | 30.6<br>23.4 | 31.7<br>24.2 | 31.8<br>23.6 | 30.7<br>23.1 | 30.9<br>23.5 | 32.3<br>22.7 | 33.2<br>23.0 | 31.6<br>23.4 | 27.5 | 27.1 |
| 7.จ.สงขลา | Songkhla | 31.8<br>23.8 | 30.4<br>23.9 | 31.1<br>23.5 | 31.5<br>24.1 | 32.1<br>24.2 | 33.3<br>23.6 | 32.4<br>23.8 | 31.8<br>23.8 | 27.8 | 27.5 |
| 8.จ.ปัตตานี | Pattani | 31.8<br>23.6 | 31.8<br>23.5 | 30.8<br>23.8 | 31.9<br>23.1 | 32.0<br>23.0 | 32.5<br>23.0 | 33.5<br>23.1 | 32.0<br>23.3 | 27.7 | .. |
| 9.จ.นราธิวาส | Narathiwat | 31.2<br>23.2 | 31.1<br>23.3 | 29.6<br>23.8 | 31.1<br>24.2 | 30.7<br>23.5 | 32.2<br>23.8 | 32.3<br>23.6 | 31.2<br>23.6 | 27.4 | 26.7 |
| 10.จ.ระนอง | Ranong | 32.0<br>22.9 | 32.0<br>22.3 | 33.1<br>22.7 | 32.0<br>21.5 | 33.1<br>22.4 | 33.0<br>22.4 | 32.5<br>22.5 | 32.5<br>22.4 | 27.5 | 26.2 |
| 11.จ.ภูเก็ต | Phuket | 30.2<br>22.0 | 32.5<br>24.1 | 32.5<br>23.2 | 33.0<br>24.0 | 32.0<br>23.7 | 33.0<br>24.0 | 31.0<br>23.5 | 32.0<br>23.5 | 27.8 | 27.0 |
| 12.สนามบินภูเก็ต | Phuket Air-port | 29.7<br>22.6 | 30.6<br>21.9 | 31.5<br>22.9 | 31.9<br>23.1 | 30.4<br>23.0 | 30.3<br>23.4 | 29.7<br>22.6 | 30.6<br>22.8 | 26.7 | 26.7 |
| 13.สนามบินตรัง | Trang Air-port | 31.0<br>23.3 | 31.8<br>23.4 | 31.2<br>23.9 | 32.0<br>24.0 | 30.8<br>23.6 | 31.0<br>22.3 | 31.2<br>22.3 | 31.3<br>23.3 | 27.3 | 27.0 |

แก้ไขเพิ่มเติมรายงานอากาศประจำสัปดาห์ฉบับที่ ๔๑/๒๕๑๒ เนื่องจากได้รับรายงานภายหลัง

Correction in weekly weather report No. **41/1969** for late report rainfall data

| สถานีฝน | Station | วันที่และจำนวนน้ำฝนเป็นมิลลิเมตร Date and amount of rainfall in m.m. ตุลาคม October | | | | | | | ฝนรวม มม. Total m.m. | ฝนรวมตั้งแต่ 1 ม.ค. Accumulative rain-fall Since Jan.1 | |
|---|---|---|---|---|---|---|---|---|---|---|---|
| | | 6 | 7 | 8 | 9 | 10 | 11 | 12 | | ฝนจริง Actual | สูง(+)ต่ำ(-)กว่าปกติ Above(+) Below(-) Normal |
| **ภาคเหนือ** | **Northern Part** | | | | | | | | | | |
| 15. จ.ขุนยวม | Khun Yuam | | | | | | | 58.3 | 58.3 | 1463.2 | |
| **ภาคตะวันออกเฉียงเหนือ** | **Northerstern Part** | | | | | | | | | | |
| 59. จ.สีคิ้ว | Sikhiu | | | | | | | 24.3 | 24.3 | .. | |
| 60. จ.สูงเนิน | Sung Noen | | | | | | | 19.5 | 19.5 | 1022.6 | |
| 61. จ.ปักธงชัย | Phak Thong Chai | | | | | | | 26.5 | 26.5 | 1101.4 | |
| 62. จ.โชคชัย | Chok Chai | | | | | | | 31.0 | 31.0 | 1051.7 | |
| 63. จ.ครบุรี | Khon Buri | | | | | | | 18.3 | 18.3 | 1080.2 | |
| 68. จ.นางรอง | Nang Rong | | | | | | | 12.2 | 15.1 | 1209.9 | |
| 73. จ.ปราสาท | Prasat | | | | | | | 6.7 | 6.7 | 929.4 | |
| 74. จ.สังขะ | Sangkha | | | | | | | 10.4 | 44.4 | 1203.6 | |
| 79. จ.ขุขันธ์ | KhuKhan | | | | | | | 20.5 | 20.5 | 1190.5 | |
| **ภาคกลาง** | **Central Part** | | | | | | | | | | |
| 43. จ.หนองแค | Nong Khae | | | | | | | 2.4 | 2.4 | 1423.4 | |
| 44. จ.แก่งคอย | Kaeng Khoi | | | | | | | 3.8 | 4.6 | 1414.2 | |
| 52. จ.ปทุมธานี | Pathum Thani | | | | | | | 21.3 | 21.3 | 912.5 | -474.9 |
| 53. จ.ธัญบุรี | Thanyaburi | | | | | | | 1.8 | 3.4 | 1199.1 | |
| 54. จ.รังสิต | Rangsit | | | | | | | 3.7 | 5.3 | 1130.7 | |
| 56. จ.บางบัวทอง | Bang Bua Thong | | | | | | | 35.3 | 44.3 | 1137.0 | |
| 57. จ.ธนบุรี | Thon Buri | | | | | | | 21.9 | 27.6 | 1066.4 | -174.0 |
| 59. จ.ตลิ่งชัน | Taling Chan | | | | | | | 24.3 | 27.6 | .. | |
| 62. จ.บางเขน | Bang Khen | | | | | | | 2.7 | 5.5 | 1124.7 | |
| 63. จ.มีนบุรี | Min Buri | | | | | | | 18.2 | 19.3 | 976.9 | |
| 64. จ.ลาดกระบัง | Lat Krabang | | | | | | | 6.4 | 6.4 | 952.6 | |
| 80. จ.บานโป่ง | Ban Pong | | | | | | | 21.2 | 21.2 | 969.0 | |
| 81. จ.โพธาราม | Photharam | | | | | | | 5.6 | 12.4 | .. | |
| 82. จ.ดำเนินสดวก | Damnoen Saduak | | | | | | | 35.7 | 76.6 | 878.7 | |
| 84. จ.สมุทรสงคราม | Samut Songkham | | | | | | | 95.1 | 133.0 | 1022.6 | + 71.3 |
| 85. จ.บางคนที | Bang Khonthi | | | | | | | 22.2 | 60.1 | 1093.5 | |
| 87. จ.สมุทรสาคร | Samut Sakhon | | | | | | | 17.5 | 17.5 | 743.8 | -554.8 |
| 88. จ.สมุทรปราการ | Samut Prakan | | | | | | | 27.4 | 27.4 | 969.7 | -479.0 |
| 90. จ.บางพลี | Bang Phli | | | | | | | 22.8 | 22.8 | 1220.6 | |
| **ภาคตะวันออก** | **Eastern Part** | | | | | | | | | | |
| 1. จ.นครนายก | Nakhon Nayok | | | | | | | 4.6 | 4.6 | 1847.3 | -132.7 |
| 2. จ.บานนา | Ban Na | | | | | | | 13.8 | 13.8 | 1593.4 | |
| 3. จ.ปากพลี | Pak Phli | | | | | | | 8.1 | 8.1 | 1584.3 | |
| 5. จ.บานสร้าง | Ban Sang | | | | | | | 33.7 | 33.7 | 1339.7 | |
| 6. จ.ศรีมหาโพธิ์ | Si Maha Phot | | | | | | | 3.5 | 3.5 | 1537.4 | |

| สถานีฝน | Station | วันที่และจำนวนน้ำฝนเป็นมิลลิเมตร Date and amount of rainfall in m.m. ตุลาคม October | | | | | | | ฝนรวม มม. Total m.m. | ฝนรวมตั้งแต่ 1 ม.ค. Accumulative rain-fall Since Jan.1 | |
|---|---|---|---|---|---|---|---|---|---|---|---|
| | | 6 | 7 | 8 | 9 | 10 | 11 | 12 | | ฝนจริง Actual | สูง(+)ต่ำ(-) กว่าปกติ Above(+) Below(-) Normal |
| 7. อ.กบินทร์บุรี | Kabin Buri | | | | | | | 5.0 | 5.0 | 1631.4 | |
| 8. อ.สระแก้ว | Sakaeo | | | | | | | 14.0 | 14.0 | 1360.9 | |
| 9. อ.วัฒนานคร | Watthana Nakhon | | | | | | | 46.6 | 50.7 | 1600.1 | |
| 11. จ.ฉะเชิงเทรา | Chachoengsao | | | | | | | 62.5 | 62.5 | 844.5 | -362.2 |
| 12. อ.บ้านโพธิ์ | Ban Pho | | | | | | | 32.6 | 32.6 | 1014.1 | |
| 16. อ.บางบึง | Ban Bung | | | | | | | 24.4 | 24.4 | 961.1 | |
| 18. อ.ศรีราชา | Si Racha | | | | | | | 34.5 | 34.5 | 1068.6 | |
| 19. อ.สัตหีบ | Satthahip | | | | | | | 4.8 | 6.1 | 1149.1 | +148.6 |
| 21. อ.บางคล้า | Ban Khai | | | | | | | 5.9 | 28.5 | 1500.1 | |
| 27. จ.ตราด | Trat | | | | | | | 13.7 | 14.9 | 5498.8 | +2010.7 |
| 28. อ.เขาสมิง | Khao Saming | | | | | | | 16.2 | 16.2 | 3857.0 | |
| ภาคใต้ | Southern Part | | | | | | | | | | |
| 1. จ.เพชรบุรี | Phetchaburi | | | | | | | 9.9 | 122.4 | 1155.8 | +307.6 |
| 2. อ.บางแพ | Banlaem | | | | | | | 60.9 | 131.6 | 1198.4 | |
| 11. อ.หลังสวน | Lang Suan | | | | | | | 4.2 | 187.5 | 1506.2 | |
| 13. อ.ไชยา | Chaiya | | | | | | | 46.6 | 175.9 | .. | |
| 16. อ.บ้านนาสาร | Ban Na San | | | | | | | 39.7 | 49.6 | 1183.2 | |
| 22. อ.ร่อนพิบูลย์ | Ron Phibun | | | | | | | 13.1 | 88.6 | .. | |
| 23. อ.ปากพนัง | Pak Phanang | | | | | | | 56.7 | 87.3 | .. | |
| 24. จ.พัทลุง | Phatthalung | | | | | | | 23.6 | 77.1 | .. | |
| 25. อ.เขาชัยสน | Khao Chaison | | | | | | | 4.3 | 85.2 | 992.3 | |
| 27. อ.รัตภูมิ | Ratthaphum | | | | | | | 22.0 | 49.0 | 1080.5 | |
| 29. อ.สะเดา | Sadao | | | | | | | 5.0 | 169.0 | 1104.5 | |
| 35. อ.เบตง | Betong | | | | | 12.3 | | 15.7 | 148.9 | 890.0 | |
| 36. อ.ปันนังสตาร์ | Bannang Satar | | | | | | | 4.1 | 69.8 | 1169.2 | |
| 43. จ.พังงา | Phangnga | | | | | | | 14.6 | 81.8 | 3155.8 | +984.8 |
| 44. อ.กะปง | Kapong | | | | | | | 49.5 | 137.0 | 3482.8 | |
| 45. อ.ตะกั่วป่า | Takua Pa | | | | | | | 23.2 | 147.4 | 3334.5 | |
| 46. อ.ทายุเหมือง | Thai Muang | | | | | | | 2.5 | 60.3 | 2611.5 | |
| 47. อ.ตะกั่วทุ่ง | Takua Thung | | | | | | | 26.8 | 80.1 | 2701.6 | |
| 53. อ.คลองท่อม | Khlong Tom | | | | | | | 9.1 | 69.9 | 2229.3 | |
| 55. อ.ซิเกา | Sikao | | | | | | | 7.6 | 34.4 | 2014.8 | |
| 57. อ.ปะเหลียน | Palian | | | | | | | 15.8 | 48.5 | 1412.4 | |
| 58. จ.สตูล | Satun | | | | | 75.9 | 63.6 | 38.4 | 223.6 | 1429.6 | |
| 59. อ.ทุ่งหว้า | Thung Wa | | | | | | | 3.0 | 16.0 | .. | |

พิมพ์ที่ ร.พ. กรมอุตุนิยมวิทยา สำนักนายกรัฐมนตรี

บางกะปิ พระนคร

นาวาโท ธำรง กิติสิน ผู้พิมพ์โฆษณา 2512

# กรมอุตุนิยมวิทยา สำนักนายกรัฐมนตรี

รายงานอากาศประจำสัปดาห์ ระหว่างวันที่ ๒๐ – ๒๖ ตุลาคม ๒๕๑๒

และ

การคาดหมายลักษณะอากาศ ระหว่างวันที่ ๒๗ ตุลาคม – ๒ พฤศจิกายน ๒๕๑๒

ฉบับที่ ๔๓/๒๕๑๒

พลเรือโท สนิธ เวสารัชชนันท์

อธิบดีกรมอุตุนิยมวิทยา

ATMOSPHERIC SCIENCES
LIBRARY
NOV 1 1969
E. S. S. A.
U. S. Dept. of Commerce

# METEOROLOGICAL DEPARTMENT
## OFFICE OF THE PRIME MINISTER
### BANGKOK THAILAND

**WEEKLY WEATHER REPORT**

**DURING THE PERIOD 20 – 26 OCTOBER 1969**

**AND**

**WEATHER OUTLOOK**

**DURING 27 OCTOBER – 2 NOVEMBER 1969**

No. 43/1969

**Sanit Vesa — rajananda**

**Vice Admiral, Director General**

## การคาดหมายลักษณะอากาศใน ๗ วันข้างหน้า
## ตั้งแต่วันที่ ๒๗ ตุลาคม – ๒ พฤศจิกายน ๒๕๑๒

### ลักษณะทั่วไป

ลมตะวันออกเฉียงเหนือจากทะเลจีนใต้พัดเข้าสู่ประเทศไทย ทำให้มีฝนและพายุฝนฟ้าคะนองเป็นบางแห่งและอุณหภูมิจะลดลงเล็กน้อยในตอนต้นสัปดาห์

| | |
|---|---|
| ภาคเหนือ<br>ภาคตะวันออกเฉียงเหนือ | ตลอดสัปดาห์ส่วนมากอากาศโปร่ง อาจจะมีฝนหรือพายุฝนฟ้าคะนองได้ อุณหภูมิจะลดลงเล็กน้อยในตอนต้นสัปดาห์ |
| ภาคกลาง<br>ภาคตะวันออก<br>อ่าวไทย ฝั่งตะวันออก | จะมีฝนหรือฝนฟ้าคะนองเป็นบางแห่งตลอดสัปดาห์ อุณหภูมิจะลดลงเล็กน้อยในตอนต้นสัปดาห์ |
| อ่าวไทย ฝั่งตะวันตก<br>ภาคใต้ ฝั่งตะวันตก | มีฝนตกทั่วไปตลอดสัปดาห์ |
| พระนคร และ ธนบุรี | จะมีฝนหรือฝนฟ้าคะนองตลอดสัปดาห์ อุณหภูมิจะลดลงเล็กน้อยในตอนต้นสัปดาห์ |

กรมอุตุนิยมวิทยา

๒๗ ต.ค. ๒๕

## Weather Outlook for the next seven days

## From 27 October - 2 November 1969

### General Situation

Northeasterly winds from South China Sea blow into Thailand and the Gulf of Thailand. This condition will cause isolated showers and thundershowers with slight decrease in temperature during the beginning of the week.

| | |
|---|---|
| Northern Part:<br>Northeastern Part: | Mainly fair with showers or thundershowers slight decrease in temperature during the beginning of the week. |
| Central Part:<br>Eastern Part:<br>Gulf of Thailand, East Coast: | Isolated showers or thundershowers with slight decrease in temperature during the first half of the week. |
| Gulf of Thailand, West Coast:<br>Southern Thailand, West Coast: | Widespread rains throughout the week. |
| Phra Nakhon & Thonburi: | Local showers or thundershowers with slight decrease in temperature in the first part of the week. |

Meteorological Department
27 / 10 / 1969

## สรุปลักษณะอากาศทั่วไปในรอบสัปดาห์
## ตั้งแต่วันที่ ๒๐ – ๒๖ ตุลาคม ๒๕๑๒

๑. ในตอนต้นสัปดาห์กระแสลมฝ่ายใต้ได้ครอบคลุมถึงตอนบนของประเทศไทย แต่ในตอนกลางสัปดาห์กระแสลมฝ่ายตะวันออกได้ตัดเข้าแทนที่ ในตอนปลายสัปดาห์บริเวณความกดอากาศสูงในประเทศจีนได้มีกำลังแรงขึ้นและได้แผ่บริเวณปกคลุมถึงภาคตะวันออกเฉียงเหนือของประเทศไทยในวันสุดสัปดาห์ ในระหว่างสัปดาห์ร่องมรสุมพาดอยู่ทางตอนเหนือของมาเลเซีย

๒. ในบริเวณตอนบนของประเทศไทยมีฝนเล็กน้อยถึงปานกลางเป็นแห่ง ๆ ในตอนต้นสัปดาห์และบริเวณของฝนตกแผ่กระจายมากขึ้นในตอนกลางและปลายสัปดาห์ โดยเฉพาะในวันสุดสัปดาห์ซึ่งมีฝนและฝนฟ้าคะนองเกือบทั่วไป โดยมีฝนหนักถึงหนักมากเป็นบางแห่งในภาคเหนือและภาคตะวันออกเฉียงเหนือ เนื่องจากการแอ่นเข้ามาถึงของมวลอากาศเย็นจากประเทศจีน สำหรับในภาคใต้ปรากฏว่าในระหว่างสัปดาห์ยังคงมีฝนตกชุกเกือบทั่วไปในบริเวณตอนใต้ของภาค แต่ทางตอนเหนือของภาคมีฝนเล็กน้อยถึงปานกลางเป็นแห่ง ๆ

๓. ในระหว่างสัปดาห์ ปริมาณฝนสูงสุดประจำวันที่ตรวจวัดได้ในภาคต่าง ๆ ของประเทศไทยมีดังนี้.–

| | | | | | |
|---|---|---|---|---|---|
| ภาคเหนือ | ๘๙.๑ มม. | ที่ อ.หางดง | จ.เชียงใหม่ | เมื่อวันที่ | ๒๒ ต.ค. |
| ภาคตะวันออกเฉียงเหนือ | ๑๒๔.๕ | " ที่ อ.เมือง | จ.ขอนแก่น | " | ๒๖ " |
| ภาคกลาง | ๖๒.๑ | " ที่ อ.ชัยบาดาล | จ.ลพบุรี | " | ๒๒ " |
| ภาคตะวันออก | ๕๓.๐ | " ที่ อ.แกลง | จ.ระยอง | " | ๒๐ " |
| ภาคใต้ | ๖๒.๒ | " ที่ อ.เบตง | จ.ยะลา | " | ๒๑ " |

กรมอุตุนิยมวิทยา

๒๗ ต.ค.๑๒

## General Situation

## Period 20 - 26 October 1969

1. The southerly winds still covered the Upper Thailand in the first period of the week and were replaced by the easterly winds in the middle period. In the latter period of the week, the anticyclone in China was intensifying and approached the Northeastern Thailand at the week-end. During the week, the monsoon trough lied across the Northern Malasia.

2. Isolated light to moderate rains occurred over the Upper Thailand in the first period of the week and better distribution occurred in the middle and latter periods especially at the week-end which almost widespread rains and thundershowers occurred with isolated heavy to very heavy falls in the northern and northeastern parts due to the invasion of the cool airmass from China. During the week, copious rains still distributed in the lower portion of the southern part while isolated light to moderate rains occurred in the upper portion of the part.

3. During the week the heaviest rainfalls in various parts of Thailand were as follows:-

| | | | | |
|---|---|---|---|---|
| Northern Part | 89.1 mm. | at Hang Dong | on | 22 Oct. |
| Northeastern Part | 124.5 " | at Khon Kaen | " | 26 " |
| Central Part | 62.1 " | at Chai Badan | " | 22 " |
| Eastern Part | 53.0 " | at Klaeng | " | 20 " |
| Southern Part | 62.2 " | at Betong | " | 21 " |

Meteorological Department
27 / 10 / 1969

## ข่าวอากาศเพื่อการเกษตรประจำสัปดาห์

เมื่อวันที่ ๒๐ – ๒๖ ตุลาคม มีลักษณะอากาศซึ่งพอสรุปได้ดังต่อไปนี้:-

๑. ในตอนต้นสัปดาห์กระแสลมฝ่ายใต้ได้พัดปกคลุมถึงตอนบนของประเทศไทย แต่ในตอนกลางสัปดาห์กระแสลมฝ่ายตะวันออกได้พัดเข้าแทนที่ ในตอนปลายสัปดาห์บริเวณความกดอากาศสูงในประเทศจีนได้มีกำลังแรงขึ้นและได้แผ่บริเวณปกคลุมถึงภาคตะวันออกเฉียงเหนือของประเทศไทยในวันสุดสัปดาห์ ในระหว่างสัปดาห์ร่องมรสุมพาดอยู่ทางตอนเหนือของมาเลเซีย

๒. ในบริเวณตอนบนของประเทศไทยมีฝนเล็กน้อยถึงปานกลางเป็นแห่ง ๆ ในตอนต้นสัปดาห์และบริเวณของฝนแผ่กระจายมากขึ้นในตอนกลางและปลายสัปดาห์ โดยเฉพาะในวันสุดสัปดาห์ซึ่งมีฝนและฝนฟ้าคะนองเกือบทั่วไปโดยมีฝนหนักถึงหนักมากเป็นบางแห่งในภาคเหนือและภาคตะวันออกเฉียงเหนือเนื่องจากการแผ่ลำเข้ามาถึงของมวลอากาศเย็นจากประเทศจีน สำหรับในภาคใต้ปรากฏว่าในระหว่างสัปดาห์ยังคงมีฝนตกชุกเกือบทั่วไปในบริเวณตอนใต้ของภาคแต่ทางตอนเหนือของภาคมีฝนเล็กน้อยถึงปานกลางเป็นแห่ง ๆ

**ข้อควรทราบ**

บริเวณความกดอากาศสูงยังคงแผ่ลงมาทางใต้จนถึงประเทศไทย ทั้งนี้จะทำให้ลมตะวันออกเฉียงเหนือพัดลงสู่ประเทศไทย ทำให้ภาคเหนือภาคตะวันออกเฉียงเหนือและภาคกลางท้องฟ้าโปร่งเป็นส่วนมาก อากาศแห้งและอุณหภูมิลดลงเล็กน้อยในตอนต้นสัปดาห์ อาจจะมีฝนหรือพายุฝนฟ้าคะนองได้เป็นบางแห่ง สำหรับภาคใต้ตอนใต้ยังคงมีฝนตกหนาแน่นตลอดสัปดาห์.

กองอากาศเกษตร กรมอุตุนิยมวิทยา

๒๗ ตุลาคม ๒๕๑๒

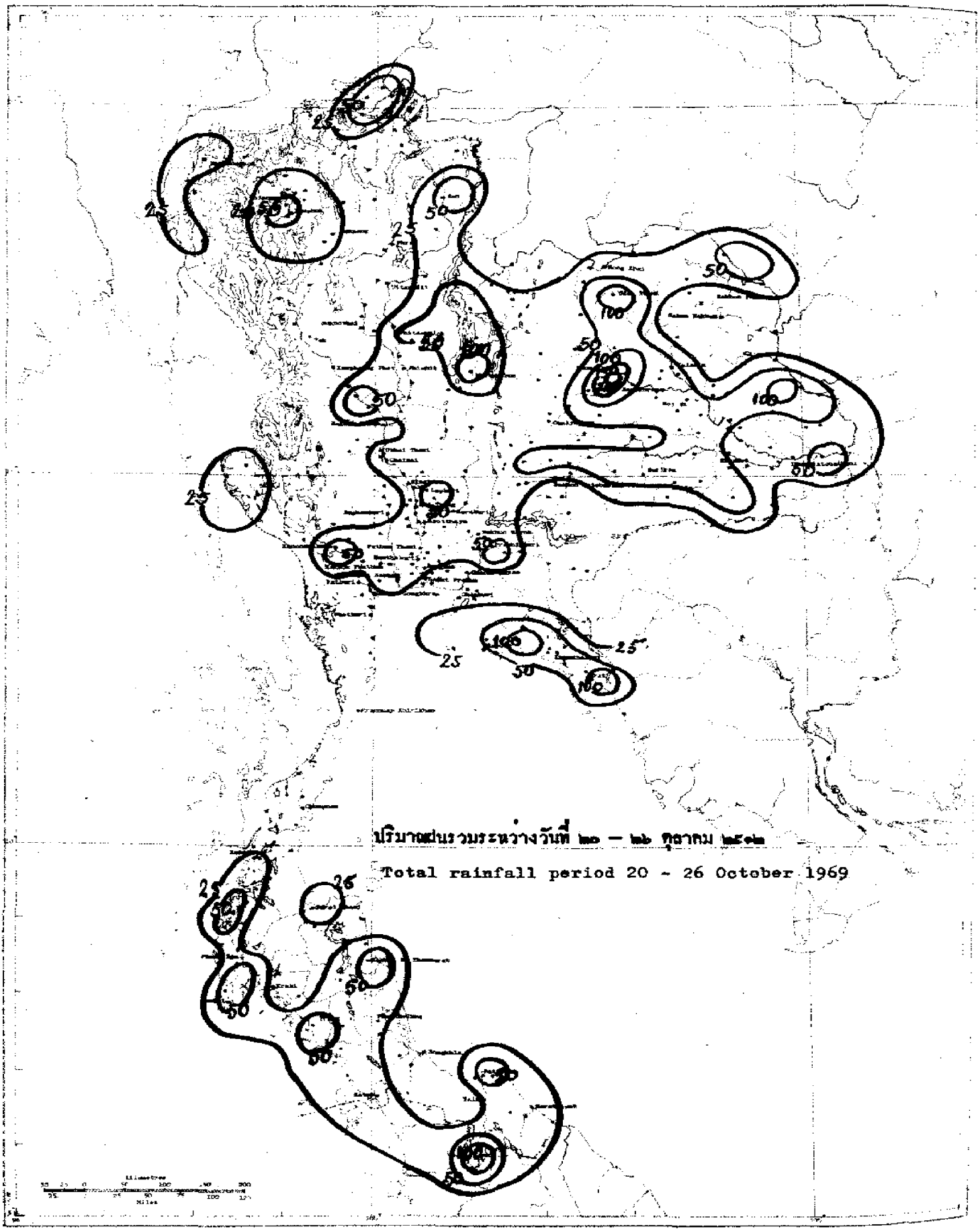
ปริมาณฝนรวมระหว่างวันที่ ๒๐ – ๒๖ ตุลาคม ๒๕๑๒
Total rainfall period 20 - 26 October 1969

| สถานีฝน | Station | วันที่และจำนวนน้ำฝนเป็นมิลลิเมตร Date and amount of rainfall in m.m. ตุลาคม October 20 | 21 | 22 | 23 | 24 | 25 | 26 | ฝนรวม มม. Total m.m. | ฝนตั้งแต่ 1 ม.ค. Accumulative rain-fall Since Jan. 1 ฝนจริง Actual | สูง(+)ต่ำ(-) กว่าปกติ Above(+) Below(-) Normal |
|---|---|---|---|---|---|---|---|---|---|---|---|
| ภาคเหนือ | Northern Part | | | | | | | | | | |
| 1. จ.เชียงราย | Chiang Rai* | | | 25.3 | | | | 40.6 | 65.9 | 1754.2 | +151.3 |
| 2. อ.แม่สาย | Mae Sai | .. | .. | .. | .. | .. | .. | .. | .. | .. | |
| 3. อ.เชียงแสน | Chiang Saen | | | 49.5 | | | | | 49.5 | 1792.6 | |
| 4. อ.เชียงของ | Chiang Khong | 6.5 | | 6.3 | | | | | 12.8 | 1597.2 | |
| 5. อ.แม่จัน | Mae Chan | | | | | | | | 0.0 | 1934.7 | |
| 6. อ.แม่สรวย | Mae Suai | | | | | | | | 0.0 | 1121.5 | |
| 7. อ.เทิง | Thoeng | | | | | | | | 0.0 | 1164.2 | |
| 8. อ.เชียงคำ | Chiang Kham | | | | | | | | 0.0 | 1177.5 | |
| 9. อ.พาน | Phan | | | | | | | | 0.0 | 947.9 | |
| 10. อ.แม่ใจ | Mae Chai | | | 10.0 | | | | | 10.0 | 805.6 | |
| 11. อ.เวียงป่าเป้า | Wiang Pa Pao | | | | | | | | 0.0 | 795.7 | |
| 12. อ.พะเยา | Phayao | | | | | | | | 0.0 | 673.2 | |
| 13. จ.แม่ฮ่องสอน | Mae Hong Son* | | | 18.5 | | 0.6 | 0.3 | 16.5 | 35.9 | 1203.4 | + 21.0 |
| 14. อ.ปาย | Pai | | | 6.3 | | | | | 6.3 | 953.4 | |
| 15. อ.ขุนยวม | Khun Yuam | | | | 11.0 | | | | 11.0 | 1474.2 | |
| 16. อ.แม่สะเรียง | Mae Sariang* | | | 2.6 | 5.0 | 6.0 | T | 19.8 | 33.6 | 1226.8 | - 14.5 |
| 17. จ.เชียงใหม่ | Chiang Mai* | | | 21.4 | | 0.2 | 1.1 | 18.9 | 41.6 | 1149.3 | - 62.7 |
| 18. อ.ฝาง | Fang | | | 10.9 | | | | | 10.9 | .. | |
| 19. อ.เชียงดาว | Chiang Dao | | | | | | | | 0.0 | .. | |
| 20. อ.แม่แตง | Mae Taeng | | | | | | | | 0.0 | .. | |
| 21. อ.แม่ริม | Mae Rim | | | 7.6 | | | | | 7.6 | 1023.4 | |
| 22. อ.สันทราย | San Sai | | | 25.4 | | | | | 25.4 | 1046.9 | |
| 23. อ.ดอยสะเก็ด | Doi Saket | | | 15.0 | | | | | 15.0 | 844.4 | |
| 24. อ.สันกำแพง | San Kamphaeng | | | | | | | | 0.0 | .. | |
| 25. อ.หางดง | Hang Dong | | | 89.1 | | | | | 89.1 | 900.2 | |
| 26. อ.สารภี | Saraphi | | | | | | | | 0.0 | 753.0 | |
| 27. อ.สันป่าตอง | San Pa Tong | | | | | | | | 0.0 | 847.3 | |
| 28. อ.จอมทอง | Chom Thong | | | | | | | | 0.0 | 972.4 | |
| 29. อ.ฮอด | Hot | | | | | | | | 0.0 | 1043.1 | |
| 30. จ.ลำพูน | Lamphun | | | 10.2 | | | | | 10.2 | 913.3 | .. |
| 31. อ.ป่าซาง | Pa Sang | .. | .. | .. | .. | .. | .. | .. | .. | .. | |
| 32. อ.ลี้ | Li | .. | .. | .. | .. | .. | .. | .. | .. | .. | |
| 33. จ.ลำปาง | Lampang* | | | | | T | | 34.8 | 34.8 | 1128.3 | +165.1 |
| 34. อ.งาว | Ngao | .. | .. | .. | .. | .. | .. | .. | .. | .. | |
| 35. อ.แจ้ห่ม | Chae Hom | .. | .. | .. | .. | .. | .. | .. | .. | .. | |
| 36. อ.เกาะคา | Ko Kha | | | | | 32.4 | | | 32.4 | 1097.5 | |
| 37. อ.สบปราบ | Sop Prap | | | | | T | | | T | 1554.9 | |
| 38. อ.เถิน | Thoen | | | | | | | | 0.0 | 1148.6 | |
| 39. อ.แม่พริก | Mae Phrik | | | | | | | | 0.0 | 1117.6 | |

| สถานีฝน | Station | วันที่และจำนวนน้ำฝนเป็นมิลลิเมตร Date and amount of rainfall in m.m. ตุลาคม October 20 | 21 | 22 | 23 | 24 | 25 | 26 | ฝนรวม ม.ม. Total m.m. | ฝนรวมตั้งแต่ 1 ม.ค. Accumulative rain-fall Since Jan.1 ฝนจริง Actual | สูง(+)ต่ำ(-) กว่าปกติ Above(+) Below(-) Normal |
|---|---|---|---|---|---|---|---|---|---|---|---|
| 40.จ.แพร่ | Phrae* | | | | | 0.5 | | 1.2 | 3.7 | 962.9 | - 1.0 |
| 41.อ.สอง | Song | .. | .. | .. | .. | .. | .. | .. | .. | .. | |
| 42.อ.สูงเม่น | Sung Men | .. | .. | .. | .. | .. | .. | .. | .. | .. | |
| 43.อ.เด่นชัย | Den Chai | | 4.3 | | | | | | 4.3 | 1039.4 | |
| 44.จ.น่าน | Nan* | | | 0.2 | | 5.6 | 21.4 | 32.2 | 59.4 | 1137.3 | + 40.7 |
| 45.อ.ทุ่งช้าง | Thung Chang | | | | 7.0 | | | | 7.0 | 1001.5 | |
| 46.อ.ท่าวังผา | Tha Wang Pha* | | | | | | | | 0.0 | 1501.9 | |
| 47.อ.ปัว | Pua | | | | | | | | 0.0 | 1365.6 | |
| 48.อ.สา | Sa | .. | .. | .. | .. | .. | .. | .. | .. | .. | |
| 49.อ.นาน้อย | Na Noi | .. | .. | .. | .. | .. | .. | .. | .. | .. | |
| 50.จ.อุตรดิตถ์ | Uttaradit* | | | | | | | | 0.0 | 1234.3 | -182.6 |
| 51.อ.ฟากท่า | Fak Tha | | | | | | | | 0.0 | .. | |
| 52.อ.น้ำปาด | Nam Pat | | 7.2 | | | | | | 7.2 | 1001.4 | |
| 53.เขื่อนสิริกิติ์ | Sirikit Dam* | | | | | | | | 0.0 | 911.6 | |
| 54.อ.ท่าปลา | Tha Pla | | 34.9 | | | | | | 34.9 | 967.2 | |
| 55.อ.ลับแล | Laplae | | | | | | | | 0.0 | 1427.0 | |
| 56.จ.ตาก | Tak* | | | | | | | | 0.0 | 908.3 | +161.6 |
| 57.อ.บ้านตาก | Ban Tak | | | | | | | | 0.0 | 1190.9 | |
| 58.อ.แม่สอด | Mae sot* | 1.8 | | 5.8 | | | | | 7.6 | 1740.2 | +291.5 |
| 59.อ.อุ้มผาง | Umphang | .. | .. | .. | .. | .. | .. | .. | .. | .. | |
| 60.จ.สุโขทัย | Sukhothai | .. | .. | .. | .. | .. | .. | .. | .. | .. | |
| 61.อ.สวรรคโลก | Sawankhalok | | | | | | | | 0.0 | 1202.3 | |
| 62.อ.กงไกรลาศ | Kong Krailat | | | | | | | | 0.0 | .. | |
| 63.จ.พิษณุโลก | Phitsanulok* | | | 12.2 | | | 0.3 | 44.1 | 56.6 | 1261.8 | - 52.2 |
| 64.อ.พรหมพิราม | Phrom Phiram | | | | | | | | 0.0 | .. | |
| 65.อ.วังทอง | Wang Thong | | | 26.0 | | | | | 26.0 | 1274.5 | |
| 66.อ.บางกระทุ่ม | Bang Kratum | | | | | | | | 0.0 | 1601.2 | |
| 67.จ.กำแพงเพชร | Kamphaeng Phet | | | 10.3 | | | | | 10.3 | 1166.3 | +365.6 |
| 68.อ.คลองขลุง | Khlong Khlung | | | | | | | | 0.0 | 1239.5 | |
| 69.อ.ขาณุวรลักษบุรี | Khanu Woralaksaburi | | | 77.4 | | | | | 77.4 | 1484.1 | |
| 70.จ.พิจิตร | Phichit | | | 19.3 | | | | | 19.3 | 1509.2 | +178.1 |
| 71.อ.สามง่าม | Sam Ngam | | | | | | | | 0.0 | 1146.1 | |
| 72.อ.ตะพานหิน | Taphan Hin | 0.3 | | 37.6 | | | | | 37.9 | 1421.6 | |
| 73.อ.บางมูลนาก | Bang Mun Nak | | | | | | | | 0.0 | .. | |
| 74.อ.โพทะเล | Pho Thale | .. | .. | .. | .. | .. | .. | .. | .. | .. | |
| 75.จ.เพชรบูรณ์ | Phetchabun* | 26.6 | | 20.4 | 2.7 | T | 15.0 | 70.8 | 133.5 | 1155.1 | + 24.7 |
| 76.อ.หล่มเก่า | Lom Kao | .. | .. | .. | .. | .. | .. | .. | .. | 976.5 | |
| 77.อ.หล่มสัก | Lom Sak* | 47.6 | | 3.7 | | | | | 51.3 | 828.2 | |
| 78.อ.วิเชียรบุรี | Chon Daen | | | 27.9 | | | | | 27.9 | 1796.9 | |
| 79.อ.หนองไผ่ | Nong Phai | | | 28.0 | | | | | 28.0 | 1177.3 | |
| 80.อ.วิเชียรบุรี | Wichian Buri* | 3.6 | | 12.9 | | | | 24.3 | 40.8 | 1277.7 | |

| สถานีฝน | Station | วันที่และจำนวนน้ำฝนเป็นมิลลิเมตร Date and amount of rainfall in m.m. ตุลาคม October 20 | 21 | 22 | 23 | 24 | 25 | 26 | ฝนรวม มม. Total m.m. | ฝนรวมตั้งแต่ 1 ม.ค. Accumulative rain-fall Since Jan. 1 ฝนจริง Actual | สูง(+)ต่ำ(-)กว่าปกติ Above(+) Below(-) Normal |
|---|---|---|---|---|---|---|---|---|---|---|---|
| ภาคตะวันออกเฉียงเหนือ | Northeastern Part | | | | | | | | | | |
| 1.จ.เลย | Loei* | 0.2 | | 2.1 | 3.5 | 7.7 | | 20.1 | 33.6 | 1107.5 | -121.6 |
| 2.อ.เชียงคาน | Chiang Khan | | | 1.0 | | 2.3 | | | 3.3 | 1212.0 | |
| 3.อ.ท่าลี่ | Tha Li | .. | .. | .. | .. | .. | .. | .. | .. | .. | |
| 4.อ.ด่านซ้าย | Dan Sai | 51.4 | | | 13.6 | | | | 65.0 | 908.3 | |
| 5.อ.วังสะพุง | Wang Saphung | .. | .. | .. | .. | .. | .. | .. | .. | 1116.4 | |
| 6.จ.หนองคาย | Nong Khai* | | | 9.0 | 1.8 | 11.8 | 3.6 | 9.5 | 35.7 | 1767.4 | +160.4 |
| 7.อ.ศรีเชียงใหม่ | Si Chiang Mai | | | 29.8 | | | | | 29.8 | 1380.4 | |
| 8.อ.โพนพิสัย | Phon Phisai | .. | .. | .. | .. | .. | .. | .. | .. | 1471.0 | |
| 9.อ.ท่าบ่อ | Tha Bo | | | 44.0 | | 4.2 | | | 48.2 | 1267.8 | |
| 10.จ.อุดรธานี | Udon Thani* | | | 24.0 | 23.1 | 47.3 | 0.4 | 12.7 | 107.5 | 1417.2 | +122.1 |
| 11.อ.เพ็ญ | Phen | | | | | 47.5 | | | 47.5 | 1512.1 | |
| 12.อ.หนองหาน | Nong Han | .. | .. | .. | .. | .. | .. | .. | .. | 1331.6 | |
| 13.จ.สกลนคร | Sakon Nakhon* | | T | 0.6 | 5.8 | T | | | 6.4 | 1533.2 | +103.2 |
| 14.อ.วานรนิวาส | Wanon Niwat | .. | .. | .. | .. | .. | .. | .. | .. | 1232.0 | |
| 15.อ.สว่างแดนดิน | Sawang Daen Din | .. | .. | .. | .. | .. | .. | .. | .. | .. | |
| 16.อ.พรรณานิคม | Phanna Nikhom | | | | 11.4 | | | | 11.4 | 1697.4 | |
| 17.จ.นครพนม | Nakhon Phanom* | | 18.9 | | 1.1 | | | 4.5 | 24.5 | 2674.1 | +576.5 |
| 18.อ.บ้านแพง | Ban Phaeng | | 29.5 | | 45.3 | | | | 74.6 | 2892.5 | |
| 19.อ.ท่าอุเทน | Tha Uten | .. | .. | .. | .. | .. | .. | .. | .. | 1583.5 | |
| 20.อ.นาแก | Na Kae | 1.2 | | | | | | | 1.2 | 1743.6 | |
| 21.อ.ธาตุพนม | That Phanom | .. | .. | .. | .. | .. | .. | .. | .. | 1698.9 | |
| 22.อ.มุกดาหาร | Mukdahan* | 21.3 | | 2.6 | T | | | | 23.9 | 1364.8 | + 46.5 |
| 23.จ.กาฬสินธุ์ | Kalasin | 4.1 | 1.8 | 9.7 | | 7.6 | | | 23.2 | 1356.6 | - 40.0 |
| 24.อ.ยางตลาด | Yang Talat | | 10.8 | 18.2 | | 27.8 | | | 56.8 | 1261.0 | |
| 25.อ.สหัสขันธ์ | Sahatsakhan | .. | .. | .. | .. | .. | .. | .. | .. | 1023.7 | |
| 26.อ.กมลาไสย | Kamalasai | 0.5 | 3.2 | | | 11.1 | 4.2 | | 23.2 | 1541.5 | |
| 27.จ.ร้อยเอ็ด | Roi Et* | 12.5 | 15.4 | 11.2 | | 8.6 | | 3.5 | 51.2 | 1371.4 | + 42.4 |
| 28.อ.โพนทอง | Phon Thong | .. | .. | .. | .. | .. | .. | .. | .. | .. | |
| 29.อ.ธวัชบุรี | Thawatchaburi | | | | | 39.5 | | | 39.5 | 1266.3 | |
| 30.อ.อาจสามารถ | At Samat | .. | .. | .. | .. | .. | .. | .. | .. | 1274.7 | |
| 31.อ.เสลภูมิ | Selaphum | 0.3 | | 46.8 | | | | | 47.1 | 1183.7 | |
| 32.อ.จตุรพักตรพิมาน | Chaturaphak Phiman | .. | .. | .. | .. | .. | .. | .. | .. | 761.7 | |
| 33.อ.เกษตรวิสัย | Kaset Wisai | | | | | 6.2 | | | 6.2 | 1278.3 | |
| 34.อ.พนมไพร | Phanom Phrai | 28.5 | | | | | | | 28.5 | .. | |
| 35.อ.สุวรรณภูมิ | Suwannaphum | T | | 69.7 | | 17.6 | | | 87.3 | 1422.8 | |
| 36.จ.มหาสารคาม | Maha Sarakham | | 3.6 | | | 9.1 | | | 12.7 | 1446.5 | +231.5 |
| 37.อ.โกสุมพิสัย | Kosum Phisai* | 4.6 | 0.7 | 1.8 | | 14.7 | | | 21.8 | 1417.8 | |
| 38.อ.บรบือ | Borabu | | 2.1 | | | | | | 2.1 | 1520.1 | |
| 39.อ.พยัคฆภูมิพิสัย | Phayakkhaphum Phisai | .. | .. | .. | .. | .. | .. | .. | .. | 1270.4 | |
| 40.จ.ขอนแก่น | Khon Kaen* | 14.6 | 1.2 | 1.8 | | 4.0 | | 124.5 | 146.1 | 1247.6 | + 14.6 |

| สถานีฝน | Station | วันที่และจำนวนน้ำฝนเป็นมิลลิเมตร Date and amount of rainfall in m.m. ตุลาคม October | | | | | | | ฝนรวม m.m. Total m.m. | ฝนรวมตั้งแต่ 1 ม.ค. Accumulative rain-fall Since Jan.1 | |
|---|---|---|---|---|---|---|---|---|---|---|---|
| | | 20 | 21 | 22 | 23 | 24 | 25 | 26 | | ฝนจริง Actual | สูง(+)ต่ำ(-) กว่าปกติ Above(+) Below(-) Normal |
| 41.อ.ภูเวียง | Phu Wiang | | | | | 6.2 | | | 6.2 | 1240.9 | |
| 42.อ.ชุมแพ | Chum Phae | | | | | 3.5 | | | 3.5 | 1022.4 | |
| 43.อ.มัญจาคีรี | Manoha Khiri | | | | | 48.8 | | | 48.8 | 1036.8 | |
| 44.อ.ชนบท | Chonnabot* | | | 22.3 | | 64.0 | | | 86.3 | 1264.9 | |
| 45.อ.บ้านไผ่ | Ban Phai | 27.5 | 25.4 | 71.1 | | 87.5 | | | 211.5 | 1353.4 | |
| 46.อ.พล | Phon | | | 23.0 | | 7.6 | | | 30.6 | 1172.6 | |
| 47.จ.ชัยภูมิ | Chaiyaphum* | | | 11.5 | | 2.2 | | 21.8 | 35.5 | 1508.0 | +585.2 |
| 48.อ.ภูเขียว | Phu Khieo | | | | | 37.4 | | | 37.4 | 925.1 | |
| 49.อ.กอนสวรรค์ | Khon Sawan | | | 18.0 | | 18.9 | | | 36.9 | 1236.6 | |
| 50.อ.จัตุรัส | Chatturat | | T | 23.5 | | 17.2 | | | 40.7 | 1309.0 | |
| 51.อ.บำเหน็จณรงค์ | Bamnet Narong | | | | | 40.5 | | | 40.5 | .. | |
| 52.จ.นครราชสีมา | Nakhon Ratchasima* | 0.1 | | 8.6 | | 3.1 | | | 11.8 | 1100.7 | + 33.1 |
| 53.อ.บัวใหญ่ | Bua Yai | | | 15.3 | | | | | 15.3 | 1173.4 | |
| 54.อ.คง | Khong | | | 15.5 | | 6.9 | | | 22.4 | 1323.7 | |
| 55.อ.ด่านขุนทด | Dan Khun Thot | | | | | 48.2 | | | 48.2 | 1194.8 | |
| 56.อ.โนนไทย | Non Thai | | | | | 58.7 | | | 58.7 | 1450.3 | |
| 57.อ.โนนสูง | Non Sung | .. | .. | .. | .. | .. | .. | .. | .. | 793.9 | |
| 58.อ.พิมาย | Phimai | | | | 39.4 | 12.2 | | | 51.6 | 1244.3 | |
| 59.อ.สีคิ้ว | Sikhiu | | | 5.6 | | 28.1 | | | 33.7 | .. | |
| 60.อ.สูงเนิน | Sung Noen | .. | .. | .. | .. | .. | .. | .. | .. | 1055.2 | |
| 61.อ.ปักธงชัย | Phak Thong Chai | | | 5.4 | | 3.6 | | | 9.0 | 1124.2 | |
| 62.อ.โชคชัย | Chok Chai* | 1.2 | | 1.0 | 2.9 | 5.4 | | | 10.5 | 1081.9 | |
| 63.อ.ครบุรี | Khon Buri | 2.6 | | 2.7 | | 7.9 | | | 13.2 | 1103.1 | |
| 64.จ.บุรีรัมย์ | Buri Ram | .. | .. | .. | .. | .. | .. | .. | .. | 1083.1 | -231.6 |
| 65.อ.พุทไธสง | Phutthaisong | | | | | 43.2 | | | 43.2 | 1556.4 | |
| 66.อ.สตึก | Satuk | | | 14.6 | | 27.2 | | | 41.8 | 1087.1 | |
| 67.อ.ลำปลายมาศ | Lam Plai Mat | | 56.8 | | | | | | 56.8 | 1200.3 | |
| 68.อ.นางรอง | Nang Rong* | | 2.1 | | | | | | 2.1 | 1238.6 | |
| 69.จ.สุรินทร์ | Surin* | | 16.2 | 0.2 | | 10.0 | | 22.6 | 49.0 | 1047.0 | - 32.1 |
| 70.อ.รัตนบุรี | Rattanaburi | .. | .. | .. | .. | .. | .. | .. | .. | 1329.5 | |
| 71.อ.ท่าตูม | Tha Tum* | 1.3 | 2.0 | 56.6 | | | | 6.3 | 66.2 | 1220.3 | |
| 72.อ.ศีขรภูมิ | Sikhoraphum | .. | .. | .. | .. | .. | .. | .. | .. | .. | |
| 73.อ.ปราสาท | Prasat | | | | 4.9 | | | | 4.9 | 934.3 | |
| 74.อ.สังขะ | Sangkha | .. | .. | .. | .. | .. | .. | .. | .. | 1232.8 | |
| 75.จ.ศรีสะเกษ | Si Sa Ket | | 15.2 | | 20.6 | | | | 35.8 | 1011.2 | -256.2 |
| 76.อ.ราษีไศล | Rasi Salai | 4.9 | | 13.3 | | 26.0 | | | 44.2 | .. | |
| 77.อ.อุทุมพรพิสัย | Uthumphon Phisai | | | 5.4 | | | | | 5.4 | .. | |
| 78.อ.กันทรารมย์ | Kanthararom | 9.8 | | 18.9 | | | | | 28.7 | 1392.5 | |
| 79.อ.ขุขันธ์ | Khukhan | | | 58.5 | | | | | 58.5 | 1274.6 | |
| 80.อ.กันทรลักษ์ | Kantharalak | .. | .. | .. | .. | .. | .. | .. | .. | .. | |
| 81.จ.อุบลราชธานี | Ubon Ratchathani* | 2.0 | 0.3 | 21.8 | | 12.5 | | T | 37.6 | 1580.9 | - 61.3 |

| สถานีฝน | Station | วันที่และจำนวนน้ำฝนเป็นมิลลิเมตร Date and amount of rainfall in m.m. ตุลาคม October 20 | 21 | 22 | 23 | 24 | 25 | 26 | ฝนรวม มม. Total m.m. | ฝนรวมตั้งแต่ 1 ม.ค. Accumulative rain-fall Since Jan. 1 ฝนจริง Actual | สูง(+) ต่ำ(-) กว่าปกติ Above(+) Below(-) Normal |
|---|---|---|---|---|---|---|---|---|---|---|---|
| 82.อ.เขมราฐ | Khemarat | 16.1 | | 16.9 | 50.0 | 4.0 | | | 87.0 | 1433.3 | |
| 83.อ.อำนาจเจริญ | Amnat Charoen | 20.0 | | | | 5.0 | | | 25.0 | 1309.1 | |
| 84.อ.ยโสธร | Yasothon | 5.1 | | | | | | | 5.1 | 1574.4 | |
| 85.อ.คำเขื่อนแก้ว | Kham Khuan Kaeo | | | | | | | | 0.0 | .. | |
| 86.อ.ตระการพืชผล | Trakan Phutphon | 23.9 | | | | 55.8 | | | 79.7 | 1513.8 | |
| 87.อ.มหาชนะชัย | Maha Chana Chai | .. | .. | .. | .. | .. | .. | .. | .. | 1292.2 | |
| 88.อ.เขื่องใน | Khuang Nai | 2.0 | | 8.0 | | 25.8 | | | 35.8 | 1507.6 | |
| 89.อ.โขงเจียม | Khong Chiam | 4.8 | | | 5.2 | | | | 10.0 | 1767.2 | |
| 90.อ.เดชอุดม | Det Udom | 8.7 | 2.4 | 35.9 | | | | | 45.0 | 1511.2 | |
| <u>ภาคกลาง</u> | <u>Central Part</u> | | | | | | | | | | |
| 1.จ.นครสวรรค์ | Nakhon Sawan* | | | 8.8 | | | | 2.0 | 10.8 | 1105.3 | - 55.4 |
| 2.อ.บรรพตพิสัย | Banphot Phisai | | | 2.3 | | | | | 2.3 | 935.3 | |
| 3.อ.ตากฟ้า | Takfah | | | | | | | | 0.0 | 877.6 | |
| 4.อ.ลาดยาว | Lat Yao | | | | | | | | 0.0 | 991.6 | |
| 5.อ.ชุมแสง | Chumsaeng | T | | 10.5 | | | | | 10.5 | 1144.0 | |
| 6.อ.หนองบัว | Nong Bua | | | | | | | | 0.0 | .. | |
| 7.อ.ท่าตะโก | Tha Tako | 3.1 | | 7.8 | | | | | 10.9 | 900.5 | |
| 8.อ.พยุหะคีรี | Phayuha Khiri | .. | .. | .. | .. | .. | .. | .. | .. | 1018.1 | |
| 9.จ.อุทัยธานี | Uthai Thani | | | | | | | | 0.0 | .. | .. |
| 10.อ.สว่างอารมณ์ | Sawang Arom | | | | | | | | 0.0 | .. | |
| 11.อ.หนองฉาง | Nong Chang | | | | | | | | 0.0 | 1718.2 | |
| 12.อ.ทัพทัน | Thab Than | 0.7 | | 3.7 | | | | | 4.4 | 1187.7 | |
| 13.อ.หนองขาหย่าง | Nong Khayang | | | | | | | | 0.0 | 1156.8 | |
| 14.อ.บ้านไร่ | Ban Rai | 35.0 | | | | | | | 35.0 | .. | |
| 15.จ.ชัยนาท | Chainat | | | 4.3 | | | | | 4.3 | 848.4 | -348.2 |
| 16.อ.มโนรมย์ | Manorom | 10.6 | | 6.0 | | | | | 16.6 | 1116.5 | |
| 17.อ.วัดสิงห์ | Wat Sing | | | 3.4 | | | | | 3.4 | 1056.6 | |
| 18.จ.สิงห์บุรี | Sing Buri | | | | | | | | 0.0 | 1089.1 | + 9.9 |
| 19.อ.อินทร์บุรี | In Buri | | | 31.1 | | | | | 31.1 | 989.3 | |
| 20.อ.บางระจัน | Bang Rachan | | | 2.5 | | | | | 2.5 | 1211.6 | |
| 21.อ.พรหมบุรี | Phrom Buri | | | | 17.3 | | | | 17.3 | 1249.8 | |
| 22.จ.ลพบุรี | Lopburi* | | | 8.0 | 4.1 | 2.1 | | 1.6 | 15.8 | 1230.7 | |
| 23.อ.บ้านหมี่ | Ban Mi | | | 18.1 | | | | | 18.1 | 808.7 | |
| 24.อ.ชัยบาดาล | Chai Badan | | 0.8 | 62.1 | | 9.2 | | | 72.1 | 1269.8 | |
| 25.อ.บัวชุม | Bua Chum* | 6.0 | 0.1 | 40.7 | | 0.8 | | | 47.6 | 1329.6 | |
| 26.อ.ท่าวุ้ง | Tha Wung | | | 17.6 | | 2.3 | | | 19.9 | 1158.4 | |
| 27.อ.โคกสำโรง | Khok Samrong | | | 12.0 | | | | | 12.0 | 1052.7 | |
| 28.จ.สุพรรณบุรี | Suphan Buri* | 5.2 | 0.2 | 2.8 | | | | | 8.2 | 1283.5 | + 86.2 |
| 29.อ.ดอนเจดีย์ | Don Chedi | | | | | | | | 0.0 | .. | |
| 30.อ.เดิมบางนางบวช | Doembang Nangbuat | | | | | | | | 0.0 | 1020.0 | |
| 31.อ.สามชุก | Sam Chuk | .. | .. | .. | .. | .. | .. | .. | .. | .. | |

| สถานีฝน | Station | วันที่และจำนวนน้ำฝนเป็นมิลลิเมตร Date and amount of rainfall in m.m. ตุลาคม October | | | | | | | ฝนรวม m.m. Total m.m. | ฝนรวมตั้งแต่ 1 ม.ค. Accumulative rain-fall Since Jan.1 | |
|---|---|---|---|---|---|---|---|---|---|---|---|
| | | 20 | 21 | 22 | 23 | 24 | 25 | 26 | | ฝนจริง Actual | สูง(+)ต่ำ(-)กว่าปกติ Above(+) Below(-) Normal |
| 32.อ.ศรีประจันต์ | Si Prachan | | | | | | | | 0.0 | .. | |
| 33.อ.บางปลาม้า | Bang Pla Ma | 20.8 | | 7.0 | | | | | 27.8 | 1127.0 | |
| 34.อ.สองพี่น้อง | Song Phi Nong | | | | | | | | 0.0 | .. | |
| 35.จ.อ่างทอง | Ang Thong | | | | | 2.5 | | | 2.5 | 1144.3 | -115.4 |
| 36.อ.โพธิ์ทอง | Pho Thong | | | | | | | | 0.0 | 1659.7 | |
| 37.อ.ไชโย | Chaiyo | | | | | | | | 0.0 | .. | |
| 38.อ.วิเศษชัยชาญ | Wiset Chai Chan | | | | | | | | 0.0 | .. | |
| 39.อ.ป่าโมก | Pa Mok | | | | | | | | 0.0 | 1263.2 | |
| 40.จ.สระบุรี | Saraburi | | | 43.1 | | 17.4 | | | 60.5 | 1677.6 | +257.1 |
| 41.อ.พระพุทธบาท | Phra Phutthabat | 1.7 | | | | | | | 1.7 | .. | |
| 42.อ.บ้านหมอ | Ban Mo | | | | | | | | 0.0 | 1317.1 | |
| 43.อ.หนองแค | Nong Khae | | | | 12.5 | | | | 12.5 | 1467.2 | |
| 44.อ.แก่งคอย | Kaeng Khoi | | | | 13.6 | 0.9 | | | 14.5 | 1437.6 | |
| 45.จ.พระนครศรีอยุธยา | Ayutthaya | | | 3.2 | | | | | 3.2 | .. | .. |
| 46.อ.ท่าเรือ | Tha Rua | | | 6.7 | | | | | 6.7 | 1482.5 | |
| 47.อ.ภักไห่ | Phak Hai | 2.5 | | | | | | | 2.5 | 957.4 | |
| 48.อ.บางบาล | Bang Ban | | | | | | | | 0.0 | 862.0 | |
| 49.อ.บางไทร | Bang Sai | | | | | | | | 0.0 | 1165.4 | |
| 50.อ.เสนา | Sena | | | | | | | | 0.0 | .. | |
| 51.อ.บางปะอิน | Bang Pa-in | | | | | | | | 0.0 | 1030.9 | |
| 52.จ.ปทุมธานี | Pathum Thani | | | 21.3 | | | | | 21.3 | 1015.2 | -432.6 |
| 53.อ.ธัญบุรี | Thanyaburi | | | | | | | | 0.0 | 1238.2 | |
| 54.อ.รังสิต | Rangsit | | | | 1.8 | | | | 1.8 | 1178.0 | |
| 55.จ.นนทบุรี | Nonthaburi | .. | .. | .. | .. | .. | .. | .. | .. | .. | .. |
| 56.อ.บางบัวทอง | Bang Bua Thong | | T | 25.5 | T | | | | 25.5 | 1200.6 | |
| 57.จ.ธนบุรี | Thon Buri | | | 1.6 | | | | 26.8 | 28.4 | 1140.8 | -155.3 |
| 58.อ.บางขุนเทียน | Bang Khun Thian | | 7.5 | | | | | | 7.5 | 1003.3 | |
| 59.อ.ตลิ่งชัน | Taling Chan | | | 33.6 | | | | | 33.6 | .. | |
| 60.จ.พระนคร | Phra Nakhon* | | | 10.1 | | | | 0.8 | 10.9 | 1032.4 | -437.9 |
| 61.สนามบินดอนเมือง | Don Muang Air-port* | | | 26.6 | T | | | 9.8 | 36.4 | 1105.3 | -452.6 |
| 62.อ.บางเขน | Bang Khen* | | | 0.4 | | | | 0.7 | 1.1 | 1174.4 | |
| 63.อ.มีนบุรี | Min Buri | | | | 1.2 | | | | 1.2 | 1006.5 | |
| 64.อ.ลาดกระบัง | Lat Krabang | | | | | | | | 0.0 | 962.3 | |
| 65.ศูนย์วิจัยบางนา | Bang Na* | | | 0.3 | 0.3 | | 0.1 | 6.1 | 6.8 | 1024.3 | |
| 66.จ.กาญจนบุรี | Kanchanaburi* | 17.1 | | 35.2 | | | | | 52.3 | 1009.8 | - 1.2 |
| 67.เหมืองปิล็อก | Pilok | 21.0 | | | | | | 10.2 | 31.2 | 3523.1 | |
| 68.อ.สังขละบุรี | Sangkhla Buri | .. | .. | .. | .. | .. | .. | .. | .. | .. | |
| 69.อ.ทองผาภูมิ | Thong Pha Phum* | | | 34.2 | 2.2 | | 11.0 | T | 47.4 | 2099.0 | |
| 70.อ.ศรีสวัสดิ์ | Si Sawat | .. | .. | .. | .. | .. | .. | .. | .. | .. | |
| 71.อ.บ่อพลอย | Bo Phloi | .. | .. | .. | .. | .. | .. | .. | .. | .. | |
| 72.อ.ไทรโยค | Sai Yok | .. | .. | .. | .. | .. | .. | .. | .. | .. | |

| สถานีฝน | Station | วันที่และจำนวนน้ำฝนเป็นมิลลิเมตร Date and amount of rainfall in m.m. ตุลาคม October | | | | | | | ฝนรวม มม. Total m.m. | ฝนรวมตั้งแต่ 1 ม.ค. Accumulative rain-fall Since Jan. 1 | |
|---|---|---|---|---|---|---|---|---|---|---|---|
| | | 20 | 21 | 22 | 23 | 24 | 25 | 26 | | ฝนจริง Actual | สูง(+)ต่ำ(-) กว่าปกติ Above(+) Below(-) Normal |
| 73.อ.พนมทวน | Phanom Thuan | | | | | | | | 0.0 | .. | |
| 74.อ.ท่าม่วง | Tha Muang | | | | | | | | 0.0 | 914.1 | |
| 75.อ.ท่ามะกา | Tha Maka | .. | .. | .. | .. | .. | .. | .. | .. | .. | |
| 76.จ.นครปฐม | Nakhon Pathom | | | T | | | | | T | 877.6 | -382.0 |
| 77.อ.กำแพงแสน | Kamphaeng Saen | | | | | | | | 0.0 | ... | |
| 78.อ.นครชัยศรี | Nakhon Chaisi | | | | | | | | 0.0 | 555.7 | |
| 79.จ.ราชบุรี | Ratchaburi | | | | | | | | 0.0 | 976.5 | - 41.5 |
| 80.อ.บ้านโป่ง | Ban Pong | | | | | | | | 0.0 | 979.2 | |
| 81.อ.โพธาราม | Photharam | | | | | | | | 0.0 | .. | |
| 82.อ.ดำเนินสะดวก | Damnoen Saduak | | | | | | 3.7 | | 3.7 | 896.1 | |
| 83.อ.ปากท่อ | Pak Tho | | | | | | | | 0.0 | 1144.2 | |
| 84.จ.สมุทรสงคราม | Samut Songkham | | | | | | 1.9 | | 1.9 | 1042.9 | - 22.5 |
| 85.อ.บางคนที | Bang Khonthi | | | | | | | | 0.0 | 1117.4 | |
| 86.อ.อัมพวา | Amphava | .. | .. | .. | .. | .. | .. | .. | .. | .. | |
| 87.จ.สมุทรสาคร | Samut Sakhon | | | | | | 30.4 | | 30.4 | 840.3 | -543.4 |
| 88.จ.สมุทรปราการ | Samut Prakan | | | 9.6 | | | | | 9.6 | 1053.5 | -465.7 |
| 89.อ.พระประแดง | Phra Pradaeng | .. | .. | .. | .. | .. | .. | .. | .. | .. | |
| 90.อ.บางพลี | Bang Phli | | | | | | | | 0.0 | 1272.7 | |
| <u>ภาคตะวันออก</u> | <u>Eastern Part</u> | | | | | | | | | | |
| 1.จ.นครนายก | Nakhon Nayok | | | 28.6 | 3.4 | | | | 32.0 | 1885.6 | -155.9 |
| 2.อ.บ้านนา | Ban Na | | | 46.2 | 46.3 | | | | 92.5 | 1707.7 | |
| 3.อ.ปากพลี | Pak Phli | | | 36.0 | | | | | 36.0 | 1684.1 | |
| 4.จ.ปราจีนบุรี | Prachin Buri* | | | 22.2 | 21.9 | 0.3 | | 17.1 | 61.5 | 2165.2 | +217.1 |
| 5.อ.บ้านสร้าง | Ban Sang | .. | .. | .. | .. | .. | .. | .. | .. | 1358.2 | |
| 6.อ.ศรีมหาโพธิ | Si Maha Phot | | | 21.7 | 3.5 | | | | 25.2 | 1599.5 | |
| 7.อ.กบินทร์บุรี | Kabin Buri | | | 8.5 | 5.7 | 5.4 | | | 19.6 | 1653.1 | |
| 8.อ.สระแก้ว | Sakaeo | | | 6.6 | | | | | 6.6 | 1375.0 | |
| 9.อ.วัฒนานคร | Watthana Nakhon | | | 7.3 | | | | | 7.3 | 1612.2 | |
| 10.อ.อรัญประเทศ | Aranyaprathet* | | | 8.9 | | | 1.6 | T | 10.5 | 1464.4 | -106.1 |
| 11.จ.ฉะเชิงเทรา | Chachoengsao | | | | 8.0 | | | | 8.0 | 888.1 | -373.6 |
| 12.อ.บ้านโพธิ์ | Ban Pho | | | | 12.8 | | | | 12.8 | 1055.5 | |
| 13.จ.ชลบุรี | Chon Buri* | | | 0.9 | 2.2 | | 0.8 | 8.9 | 12.8 | 1102.5 | -272.6 |
| 14.อ.พานทอง | Phan Thong | | | | 2.9 | | | | 2.9 | 1115.5 | |
| 15.อ.พนัสนิคม | Phanat Nikhom | .. | .. | .. | .. | .. | .. | .. | .. | .. | |
| 16.อ.บ้านบึง | Ban Bung | | | | 18.5 | | | | 18.5 | 1035.8 | |
| 17.อ.เกาะสีชัง | Ko Sichang* | 1.3 | | | 11.8 | | 3.5 | 10.7 | 27.3 | 991.4 | |
| 18.อ.ศรีราชา | Si Racha | | | | 6.3 | | | | 6.3 | 1091.6 | |
| 19.อ.สัตหีบ | Sattahip* | 2.1 | T | 0.5 | | | 29.5 | | 32.1 | 1230.3 | +119.6 |
| 20.จ.ระยอง | Rayong* | | | 0.7 | | 0.6 | | | 1.3 | 1520.4 | +337.1 |
| 21.อ.บ้านค่าย | Ban Khai | | | 23.5 | 35.2 | | | | 58.7 | 1571.4 | |
| 22.อ.แกลง | Klaeng | 53.0 | 21.8 | 10.5 | 40.0 | | | | 125.3 | 1193.2 | |

| สถานีฝน | Station | วันที่และจำนวนน้ำฝนเป็นมิลลิเมตร Date and amount of rainfall in m.m. ตุลาคม October 20 | 21 | 22 | 23 | 24 | 25 | 26 | ฝนรวม มม. Total m.m. | ฝนรวมตั้งแต่ 1 ม.ค. Accumulative rain-fall Since Jan.1 ฝนจริง Actual | ปริมาณฝนเกินหรือขาดกว่าปกติ Above(+) Below(-) Normal |
|---|---|---|---|---|---|---|---|---|---|---|---|
| 23.จ.จันทบุรี | Chanthaburi* | T | | 31.6 | 4.0 | | 27.8 | 18.0 | 81.4 | 3640.9 | +725.1 |
| 24.อ.ท่าใหม่ | Tha Mai | .. | .. | .. | .. | .. | .. | .. | .. | .. | |
| 25.อ.มะขาม | Makham | .. | .. | .. | .. | .. | .. | .. | .. | .. | |
| 26.อ.ขลุง | Khlung | | | 22.5 | 32.7 | | 6.3 | | 61.5 | 2914.0 | |
| 27.จ.ตราด | Trat | 55.2 | | 18.4 | 6.8 | 25.4 | | | 105.8 | 5653.5 | +2066.1 |
| 28.อ.เขาสมิง | Khao Saming | | | 50.4 | 25.7 | | | | 56.1 | 4002.1 | |
| 29.อ.แหลมงอบ | Laem Ngop* | 3.3 | | 11.0 | 1.3 | | | | 15.6 | .. | |
| 30.อ.คลองใหญ่ | Khlong Yai* | | 4.9 | 14.9 | 1.1 | 3.7 | T | 4.5 | 29.1 | 5631.7 | +983.8 |
| ภาคใต้ | Southern Part | | | | | | | | | | |
| 1.จ.เพชรบุรี | Phetchaburi | | | | | | | | 0.0 | 1170.6 | +145.8 |
| 2.อ.บ้านแหลม | Ban Laem | | | 18.8 | | | 4.0 | | 22.8 | 1301.6 | |
| 3.อ.บ้านลาด | Ban Lat | | | | | | | | 0.0 | 1038.0 | |
| 4.อ.ชะอำ | Cha-am | | | | | | | | 0.0 | 726.0 | |
| 5.จ.ประจวบคีรีขันธ์ | Prachuap Khiri Khan* | | | | | | | T | T | 1144.5 | +258.6 |
| 6.อ.กุยบุรี | Kui Buri | .. | .. | .. | .. | .. | .. | .. | .. | .. | |
| 7.อ.หัวหิน | Hua Hin* | | | T | 0.2 | | | 0.6 | 0.8 | 796.7 | -108.7 |
| 8.จ.ชุมพร | Chumphon* | T | | 2.1 | 12.6 | | 0.5 | 2.9 | 18.1 | 1641.0 | + 30.7 |
| 9.อ.ท่าแซะ | Tha Sae | | | | 15.4 | | | | 15.4 | 1694.1 | |
| 10.อ.สวี | Sawi | | | | 5.7 | | | | 5.7 | 1049.3 | |
| 11.อ.หลังสวน | Lang Suan | 0.8 | | | | | | | 0.8 | 1510.0 | |
| 12.จ.สุราษฎร์ธานี | Surat Thani | 25.1 | | | 0.3 | | 3.8 | 1.0 | 30.2 | 1022.5 | - 6.3 |
| 13.อ.ไชยา | Chaiya | 6.8 | | | | | | | 6.8 | .. | |
| 14.อ.เกาะสมุย | Ko Samui* | | | | 0.5 | | | 18.5 | 19.0 | 1049.0 | |
| 15.อ.พุนพิน | Phunphin | | | | | | | | 0.0 | 867.4 | |
| 16.อ.บ้านนาสาร | Ban Na San | | | | | | | | 0.0 | 1239.7 | |
| 17.จ.นครศรีธรรมราช | Nakhon Si Thammarat* | 0.1 | | 0.6 | 46.8 | | 15.7 | 7.9 | 71.1 | 1034.2 | -511.3 |
| 18.อ.สิชล | Sichon | | | | | | 16.1 | | 16.1 | 1049.0 | |
| 19.อ.ท่าศาลา | Tha Sala | | | | | | | | 0.0 | 914.5 | |
| 20.อ.ฉวาง | Chawang | | | 28.2 | | | | | 28.2 | 1211.6 | |
| 21.อ.ทุ่งสง | Thung Song | .. | .. | .. | .. | .. | .. | .. | .. | .. | |
| 22.อ.ร่อนพิบูลย์ | Ron Phibun | | | | | | | | 0.0 | .. | |
| 23.อ.ปากพนัง | Pak Phanang | | | | | | | | 0.0 | .. | |
| 24.จ.พัทลุง | Phatthalung | 2.4 | 16.7 | | | 19.1 | | | 38.2 | .. | |
| 25.อ.เขาชัยสน | Khao Chaison | 18.2 | | | | 4.9 | | | 23.1 | 1043.0 | |
| 26.จ.สงขลา | Songkhla* | | | | 4.6 | 2.3 | T | 2.9 | 9.8 | 960.7 | - 45.6 |
| 27.อ.รัตภูมิ | Rattaphum | | | | | | | | 0.0 | 1138.5 | |
| 28.อ.หาดใหญ่ | Hat Yai | | | | | | | | 0.0 | .. | |
| 29.อ.สะเดา | Sadao | | | | | | | | 0.0 | 1222.4 | |
| 30.จ.ปัตตานี | Pattani* | | | | 27.6 | | | 61.9 | 89.5 | 1002.7 | +248.9 |
| 31.อ.หนองจิก | Nong Chik | | | | | | | | 0.0 | .. | |
| 32.อ.ยะหริ่ง | Yaring | | | | | | | | 0.0 | .. | |

| สถานีฝน | Station | วันที่และจำนวนน้ำฝนเป็นมิลลิเมตร Date and amount of rainfall in m.m. ตุลาคม October | | | | | | | ฝนรวม มม. Total m.m. | ฝนรวมตั้งแต่ 1 ม.ค. Accumulative rain-fall Since Jan. 1 | |
|---|---|---|---|---|---|---|---|---|---|---|---|
| | | 20 | 21 | 22 | 23 | 24 | 25 | 26 | | ฝนจริง Actual | สูง(+)ต่ำ(-)กว่าปกติ Above(+) Below(-) Normal |
| 33.อ.ปะนาเระ | Panare | | | | 15.2 | | | | 15.2 | 862.2 | |
| 34.จ.ยะลา | Yala | .. | .. | .. | .. | .. | .. | .. | .. | .. | |
| 35.อ.เบตง | Betong | T | 62.2 | 25.7 | 34.3 | | | | 122.2 | 1191.6 | |
| 36.อ.บันนังสตา | Bannang Satar | 6.1 | 0.2 | | 17.1 | | | | 23.4 | 1267.0 | |
| 37.จ.นราธิวาส | Narathiwat* | | | 24.2 | | T | | 22.6 | 46.8 | 1273.7 | -356.1 |
| 38.อ.ยี่งอ | Yi-ngo | .. | .. | .. | .. | .. | .. | .. | .. | .. | |
| 39.อ.รามันจะ | Rangae | .. | .. | .. | .. | .. | .. | .. | .. | .. | |
| 40.อ.ตากใบ | Tak Bai | .. | .. | .. | .. | .. | .. | .. | .. | 884.1 | |
| 41.จ.ระนอง | Ranong* | | | T | 10.5 | T | | 13.6 | 24.1 | 3922.0 | -566.9 |
| 42.อ.กระบุรี | Kra Buri | | | 12.3 | | | | | 12.3 | 2346.6 | |
| 43.จ.พังงา | Phangnga | 0.5 | | 2.1 | 11.3 | | 5.4 | | 19.3 | 3240.0 | +974.3 |
| 44.อ.กะปง | Kapong | | | | 40.3 | | | | 40.3 | 3627.6 | |
| 45.อ.ตะกั่วป่า | Takua Pa | 11.4 | | 17.3 | 21.5 | | 5.7 | | 55.9 | 3660.3 | |
| 46.อ.ท้ายเหมือง | Thai Muang | | | 8.5 | 5.6 | 2.3 | | | 16.4 | 2656.7 | |
| 47.อ.ตะกั่วทุ่ง | Takua Thung | 3.7 | | | 27.6 | 48.4 | 2.2 | | 81.9 | 2880.9 | |
| 48.จ.ภูเก็ต | Phuket* | 1.2 | | | 9.6 | 14.8 | 1.2 | 4.0 | 30.8 | 2129.3 | + 97.5 |
| 49.สนามบินภูเก็ต | Phuket Air-port* | 0.4 | | 12.2 | 4.8 | 8.8 | 6.8 | 17.2 | 50.2 | 2357.4 | |
| 50.อ.ถลาง | Thalang | .. | .. | .. | .. | .. | .. | .. | .. | .. | |
| 51.จ.กระบี่ | Krabi | | | | 10.0 | | 14.0 | | 24.0 | .. | |
| 52.อ.อ่าวลึก | Ao Luk | .. | .. | .. | .. | .. | .. | .. | .. | .. | |
| 53.อ.คลองท่อม | Khlong Tom | | | | 8.9 | 5.9 | 2.1 | | 16.9 | 2311.6 | |
| 54.สนามบินตรัง | Trang Air-port* | | 6.8 | T | T | 0.4 | 1.6 | 36.8 | 45.6 | 1878.8 | -308.1 |
| 55.อ.สิเกา | Sikao | | 42.1 | | 2.6 | T | 47.1 | | 91.8 | 2197.2 | |
| 56.อ.ย่านตาขาว | Yan Ta Khao | .. | .. | .. | .. | .. | .. | .. | .. | 1674.0 | |
| 57.อ.ปะเหลียน | Palian | T | | | | | | | T | 1545.3 | |
| 58.จ.สตูล | Satun | | 40.7 | | | | | | 40.7 | 1618.2 | .. |
| 59.อ.ทุ่งหว้า | Thung Wa | | | | 3.0 | 3.0 | 3.0 | | 9.0 | .. | |
| 60.อ.ละงู | Langu | | | | | | | | 0.0 | 1914.0 | |

| หมายเหตุ | | | Remark | | |
|---|---|---|---|---|---|
| | ช่องว่าง | ไม่มีฝนตก | | Blank | No rain |
| | * | สถานีตรวจอากาศ | | * | Synoptic Station |
| | T | ฝนเล็กน้อยวัดไม่ได้ | | T | Trace |
| | .. | ไม่มีรายงาน | | .. | No report |

อุณหภูมิสูงสุดและต่ำสุดประจำวันที่ ๒๐ — ๒๖ ตุลาคม ๒๕๑๒

Daily Max. and Min. Temperature 20 – 26 October 1969

| สถานี | Station | อุณหภูมิสูงสุดและต่ำสุดเป็นองศา ซ. Max. and Min. Temperature in degree C. | | | | | | | เฉลี่ยสูงสุด ต่ำสุด Average Max. Min. | เฉลี่ยในสัปดาห์ Weekly Mean | ค่าปกติประจำเดือน Monthly Normal |
|---|---|---|---|---|---|---|---|---|---|---|---|
| | | 20 | 21 | 22 | 23 | 24 | 25 | 26 | | | |
| **ภาคเหนือ** | **Northern Part** | | | | | | | | | | |
| 1.จ.เชียงราย | Chiang Rai | 33.8<br>21.3 | 35.8<br>21.0 | 33.0<br>20.5 | 30.5<br>17.5 | 31.6<br>20.0 | 34.0<br>21.5 | 31.5<br>21.5 | 32.6<br>20.5 | 26.6 | 25.3 |
| 2.จ.แม่ฮ่องสอน | Mae Hong Son | 34.2<br>22.0 | 34.5<br>21.6 | 34.8<br>21.5 | ..<br>21.4 | 33.2<br>22.5 | 33.1<br>22.8 | 34.3<br>22.7 | 34.0<br>22.1 | 28.1 | 26.9 |
| 3.จ.เชียงใหม่ | Chiang Mai | 32.5<br>21.5 | 33.8<br>21.3 | 33.2<br>21.8 | 31.4<br>21.3 | 31.8<br>22.0 | 32.5<br>21.8 | 32.4<br>21.6 | 32.5<br>21.6 | 27.1 | 26.2 |
| 4.จ.น่าน | Nan | 33.8<br>23.9 | 34.1<br>23.4 | 34.7<br>21.4 | 33.3<br>22.7 | 33.2<br>22.8 | 32.5<br>22.3 | 33.0<br>21.6 | 33.5<br>22.6 | 28.1 | 26.9 |
| 5.อ.ท่าวังผา | Tha Wang Pha | 33.0<br>23.0 | 33.6<br>22.9 | 33.8<br>21.5 | 31.2<br>22.0 | 32.2<br>22.3 | 32.7<br>22.2 | ..<br>22.3 | 32.8<br>22.3 | 27.6 | .. |
| 6.จ.ลำปาง | Lampang | 33.4<br>22.7 | 34.2<br>22.7 | 32.6<br>22.3 | 32.7<br>22.6 | 33.4<br>23.4 | 32.1<br>21.2 | 32.6<br>21.3 | 33.0<br>22.3 | 27.7 | 26.4 |
| 7.อ.แม่สะเรียง | Mae Sariang | 36.1<br>22.7 | 36.3<br>23.2 | 35.5<br>23.9 | 35.1<br>23.1 | 33.3<br>22.5 | 34.7<br>22.6 | 33.4<br>21.6 | 34.9<br>22.8 | 28.9 | 27.3 |
| 8.จ.แพร่ | Phrae | ..<br>23.9 | 34.8<br>23.6 | 33.9<br>21.9 | ..<br>22.6 | 34.2<br>23.7 | 34.7<br>22.9 | 33.4<br>23.4 | 34.2<br>23.1 | 28.7 | 26.8 |
| 9.จ.อุตรดิตถ์ | Uttaradit | 33.5<br>21.5 | 35.0<br>23.0 | 33.8<br>20.2 | 34.6<br>21.4 | 34.5<br>21.7 | 34.7<br>21.7 | 35.1<br>22.3 | 34.5<br>21.7 | 28.1 | 28.0 |
| 10.เขื่อนสิริกิติ์ | Sirikit Dam | 33.1<br>22.3 | 34.0<br>24.3 | 33.7<br>21.3 | 34.2<br>23.1 | 34.5<br>23.3 | 34.0<br>21.5 | 33.5<br>.. | 33.9<br>22.6 | 28.3 | .. |
| 11.จ.ตาก | Tak | 33.7<br>25.0 | 34.4<br>24.6 | 33.0<br>23.9 | 33.4<br>22.5 | 32.6<br>22.6 | 33.2<br>22.7 | 34.2<br>22.3 | 33.5<br>23.4 | 28.5 | 26.8 |
| 12.จ.พิษณุโลก | Phitsanulok | 33.2<br>25.9 | 34.6<br>25.7 | 32.3<br>25.0 | 33.6<br>23.3 | 34.3<br>24.6 | 34.6<br>24.0 | 34.5<br>24.9 | 33.9<br>24.8 | 29.4 | 28.0 |
| 13.อ.แม่สอด | Mae Sot | 33.8<br>23.5 | 33.5<br>23.5 | 33.2<br>23.2 | 32.5<br>21.3 | 33.0<br>21.1 | 33.3<br>21.9 | 34.3<br>21.7 | 33.4<br>22.3 | 27.9 | 27.1 |
| 14.จ.เพชรบูรณ์ | Phetchabun | 34.8<br>23.8 | 34.9<br>21.5 | 34.1<br>23.4 | 33.3<br>22.7 | 34.2<br>22.7 | 34.3<br>23.2 | 33.8<br>23.3 | 34.2<br>22.9 | 28.6 | 26.9 |
| 15.อ.หล่มสัก | Lom Sak | 34.4<br>24.4 | 33.5<br>21.4 | 34.2<br>23.0 | 33.1<br>22.7 | 33.7<br>23.5 | ..<br>22.5 | ..<br>.. | 33.8<br>22.9 | 28.4 | .. |
| 16.อ.วิเชียรบุรี | Wichian Buri | 35.2<br>24.9 | 35.0<br>22.8 | 33.1<br>24.5 | 34.4<br>21.9 | 35.2<br>23.8 | 34.6<br>24.5 | 35.2<br>22.5 | 34.7<br>23.6 | 29.2 | .. |
| **ภาคตะวันออกเฉียงเหนือ** | **Northeastern Part** | | | | | | | | | | |
| 1.จ.หนองคาย | Nong Khai | 33.0<br>24.7 | 33.7<br>24.4 | 32.2<br>22.9 | 32.9<br>22.8 | 32.8<br>23.6 | 30.3<br>22.1 | 33.8<br>21.8 | 32.7<br>23.2 | 28.0 | .. |
| 2.จ.เลย | Loei | 33.9<br>22.5 | 33.8<br>22.6 | 33.2<br>21.7 | 34.0<br>22.3 | 33.6<br>22.2 | 32.1<br>21.8 | 33.3<br>20.6 | 33.4<br>22.0 | 27.7 | 25.7 |
| 3.จ.อุดรธานี | Udon Thani | 32.6<br>24.5 | 33.3<br>24.5 | 33.0<br>23.1 | 32.7<br>22.8 | 32.0<br>24.4 | 30.0<br>21.9 | 32.8<br>22.0 | 32.3<br>23.3 | 27.8 | 26.9 |
| 4.จ.นครพนม | Nakhon Phanom | 31.8<br>22.6 | 34.0<br>23.4 | 32.9<br>21.6 | 33.0<br>23.3 | 33.1<br>23.4 | 32.7<br>23.6 | 33.3<br>23.3 | 33.0<br>23.0 | 28.0 | 26.0 |
| 5.จ.สกลนคร | Sakon Nakhon | 30.7<br>23.5 | 32.0<br>23.8 | 32.7<br>22.0 | 32.6<br>23.3 | 32.5<br>23.5 | 32.0<br>23.9 | 33.3<br>23.6 | 32.3<br>23.4 | 27.9 | 26.3 |
| 6.อ.มุกดาหาร | Mukdahan | 32.4<br>24.2 | 32.7<br>22.5 | 33.0<br>22.5 | 32.0<br>23.6 | 33.5<br>24.0 | 33.2<br>23.5 | 34.0<br>25.0 | 33.0<br>23.6 | 28.3 | 26.3 |
| 7.จ.ขอนแก่น | Khon Kaen | 35.3<br>25.2 | 33.3<br>23.7 | 33.2<br>23.3 | 32.4<br>22.9 | 33.3<br>24.0 | 32.5<br>22.0 | 33.6<br>23.4 | 33.4<br>23.5 | 28.5 | 26.6 |
| 8.อ.โกสุมพิสัย | Kosum Phisai | 34.7<br>24.9 | 32.0<br>24.3 | 32.1<br>23.2 | 32.0<br>23.1 | 33.2<br>24.7 | 32.0<br>21.9 | ..<br>23.8 | 32.7<br>23.7 | 28.2 | .. |
| 9.จ.ร้อยเอ็ด | Roi Et | 34.0<br>25.1 | 32.8<br>24.3 | 30.8<br>23.3 | 31.5<br>23.5 | 33.2<br>24.4 | 33.2<br>22.8 | 33.0<br>24.5 | 32.6<br>24.0 | 28.3 | 26.6 |
| 10.จ.ชัยภูมิ | Chaiyaphum | 33.8<br>25.3 | 33.2<br>24.3 | 33.1<br>24.7 | 30.8<br>22.7 | 33.5<br>23.8 | 31.0<br>22.2 | 32.8<br>23.2 | 32.6<br>23.7 | 28.2 | 26.6 |
| 11.จ.อุบลราชธานี | Ubon Ratchathani | 32.8<br>24.8 | 33.7<br>24.2 | 33.6<br>24.6 | 31.6<br>22.7 | 33.7<br>25.0 | 32.0<br>22.9 | 29.4<br>25.5 | 32.4<br>24.2 | 28.3 | 26.6 |
| 12.จ.สุรินทร์ | Surin | 33.4<br>25.3 | 34.2<br>24.6 | 33.9<br>24.3 | 31.7<br>24.2 | 33.2<br>24.3 | 32.4<br>22.8 | 31.8<br>24.8 | 32.9<br>24.3 | 28.6 | 26.7 |
| 13.อ.ท่าตูม | Tha Tum | .. | .. | .. | .. | .. | .. | .. | .. | .. | .. |
| 14.อ.นางรอง | Nang Rong | 32.5<br>25.0 | 32.6<br>24.8 | 30.7<br>24.3 | 30.5<br>23.9 | 32.6<br>24.3 | 32.1<br>24.0 | ..<br>24.1 | 31.8<br>24.3 | 28.1 | .. |

| สถานี | Station | อุณหภูมิสูงสุดและต่ำสุดเป็นองศา ซ. Max. and Min. Temperature in degree C. 20 | 21 | 22 | 23 | 24 | 25 | 26 | เฉลี่ยสูงสุดต่ำสุด Average Max. Min. | เฉลี่ยในสัปดาห์ Weekly Mean | ค่าปกติประจำเดือน Monthly Normal |
|---|---|---|---|---|---|---|---|---|---|---|---|
| 15.จ.นครราชสีมา | Nakhon Ratchasima | 34.6<br>22.1 | 34.8<br>24.4 | 32.5<br>24.0 | 31.3<br>22.2 | 34.6<br>23.2 | 28.9<br>22.1 | 32.8<br>21.8 | 32.8<br>22.8 | 27.8 | 26.6 |
| 16.อ.โชคชัย | Chok Chai | 33.7<br>24.2 | 33.1<br>24.6 | 34.1<br>24.0 | 31.0<br>22.7 | 34.2<br>23.4 | 31.4<br>22.4 | ..<br>23.3 | 32.9<br>23.5 | 28.2 | .. |
| <u>ภาคกลาง</u> | <u>Central Part</u> | | | | | | | | | | |
| 1.จ.นครสวรรค์ | Nakhon Sawan | 33.6<br>24.6 | 33.9<br>22.3 | 29.8<br>23.6 | 32.4<br>21.1 | 34.0<br>22.2 | 34.6<br>22.6 | 34.0<br>22.6 | 33.2<br>22.7 | 28.0 | 27.9 |
| 2.จ.ลพบุรี | Lop Buri | 33.8<br>25.2 | 33.1<br>24.0 | 32.5<br>24.5 | 32.3<br>23.3 | 33.7<br>23.2 | 33.2<br>24.2 | 34.0<br>24.5 | 33.2<br>24.1 | 28.7 | 27.4 |
| 3.จ.สุพรรณบุรี | Suphan Buri | 33.3<br>26.7 | 32.9<br>23.6 | 31.4<br>25.9 | 31.6<br>24.0 | 32.3<br>26.3 | 33.0<br>26.2 | 32.0<br>26.9 | 32.4<br>25.7 | 29.1 | 27.6 |
| 4.จ.กาญจนบุรี | Kanchanaburi | 35.6<br>24.5 | 34.3<br>23.5 | 33.4<br>25.0 | 31.8<br>23.7 | 32.7<br>24.2 | 32.8<br>24.0 | ..<br>23.5 | 33.4<br>24.1 | 28.8 | 27.1 |
| 5.อ.ทองผาภูมิ | Thong Pha Phum | 34.3<br>24.0 | 34.2<br>23.5 | 32.3<br>23.5 | 32.9<br>21.5 | 33.0<br>22.5 | 33.3<br>22.0 | 32.9<br>21.5 | 33.3<br>22.6 | 28.0 | .. |
| 6.สนามบินดอนเมือง | Don Muang Air-port | 34.4<br>25.2 | 33.2<br>25.4 | 34.0<br>26.2 | 32.2<br>25.3 | 33.2<br>24.4 | 33.6<br>25.8 | 33.9<br>25.8 | 33.5<br>25.4 | 29.5 | 28.2 |
| 7.จ.พระนคร | Phra Nakhon | 33.1<br>25.1 | 33.1<br>25.4 | 32.7<br>26.1 | 33.0<br>25.2 | 34.0<br>24.5 | 33.5<br>26.2 | 32.4<br>26.1 | 33.1<br>25.5 | 29.3 | 27.7 |
| 8.ศูนย์วิจัยฯ บางนา | Bang Na | 33.3<br>25.8 | 32.5<br>25.2 | 32.2<br>26.7 | 31.7<br>25.4 | 33.3<br>25.0 | 32.6<br>26.4 | 32.9<br>25.7 | 32.6<br>25.7 | 29.2 | .. |
| <u>ภาคตะวันออก</u> | <u>Eastern Part</u> | | | | | | | | | | |
| 1.จ.ปราจีนบุรี | Prachin Buri | 34.0<br>25.6 | 34.8<br>25.6 | 34.1<br>25.4 | 33.0<br>24.0 | 34.1<br>23.5 | 31.9<br>24.6 | 33.6<br>24.6 | 33.6<br>24.8 | 29.2 | 27.9 |
| 2.อ.กบินทร์บุรี | Kabin Buri | 34.5<br>25.2 | 34.6<br>25.3 | 33.5<br>25.2 | 33.7<br>23.5 | 35.0<br>23.0 | 32.6<br>24.4 | ..<br>24.2 | 34.0<br>24.4 | 29.2 | .. |
| 3.อ.อรัญประเทศ | Aranyaprathet | 35.2<br>25.0 | 34.0<br>24.2 | 33.7<br>25.0 | 30.7<br>23.0 | 33.7<br>23.2 | 33.2<br>24.0 | 32.3<br>24.0 | 33.3<br>24.1 | 28.7 | 27.4 |
| 4.จ.ชลบุรี | Chon Buri | 33.6<br>24.5 | 34.2<br>24.4 | 33.3<br>25.0 | 32.7<br>24.1 | 33.4<br>23.4 | 34.2<br>24.6 | 32.3<br>24.0 | 33.4<br>24.3 | 28.9 | 27.4 |
| 5.อ.เกาะสีชัง | Ko Si Chang | 32.3<br>24.4 | 31.8<br>24.4 | 32.0<br>24.8 | 31.2<br>24.4 | 31.0<br>23.2 | 31.7<br>24.4 | 31.5<br>25.2 | 31.6<br>24.4 | 28.0 | 27.3 |
| 6.อ.สัตหีบ | Sattahip | 32.6<br>23.0 | 33.8<br>23.0 | 32.0<br>26.8 | 30.8<br>25.0 | 33.7<br>24.6 | 33.4<br>25.8 | 31.8<br>25.5 | 32.6<br>24.8 | 28.7 | 28.1 |
| 7.จ.ระยอง | Rayong | 32.6<br>25.6 | 33.4<br>25.8 | 32.6<br>25.8 | 33.4<br>24.0 | ..<br>23.4 | ..<br>.. | ..<br>.. | 33.0<br>24.9 | 29.0 | .. |
| 8.จ.จันทบุรี | Chanthaburi | 32.0<br>24.3 | 32.5<br>24.1 | 32.5<br>23.5 | 31.6<br>23.0 | 32.7<br>23.0 | 33.5<br>24.2 | 32.0<br>23.5 | 32.4<br>23.7 | 28.1 | 27.3 |
| 9.อ.คลองใหญ่ | Khlong Yai | 31.4<br>23.4 | 32.6<br>23.0 | 32.5<br>23.9 | 31.5<br>23.3 | 32.0<br>22.9 | 32.4<br>23.1 | 31.8<br>22.9 | 32.0<br>23.2 | 27.6 | 26.8 |
| <u>ภาคใต้</u> | <u>Southern Part</u> | | | | | | | | | | |
| 1.อ.หัวหิน | Hua Hin | 32.0<br>24.5 | 31.7<br>24.3 | 32.0<br>25.0 | 30.7<br>23.5 | 32.1<br>25.0 | 31.8<br>24.5 | 32.0<br>24.8 | 31.8<br>24.5 | 28.2 | 27.1 |
| 2.จ.ประจวบคีรีขันธ์ | Prachuab Khiri Khan | 33.4<br>24.1 | 31.5<br>24.1 | 31.6<br>23.8 | 31.0<br>24.1 | 31.7<br>22.8 | 31.4<br>22.9 | 30.5<br>23.5 | 31.6<br>23.6 | 27.6 | 26.9 |
| 3.จ.ชุมพร | Chumphon | 33.5<br>23.2 | 34.0<br>23.8 | 34.5<br>24.1 | 33.0<br>24.1 | 31.4<br>22.5 | 32.3<br>22.8 | 30.2<br>23.9 | 32.7<br>23.5 | 28.1 | 26.8 |
| 4.จ.สุราษฎร์ธานี | Surat Thani | 34.4<br>22.9 | 32.7<br>23.4 | 32.7<br>23.8 | 32.1<br>22.9 | 31.6<br>23.7 | 31.2<br>23.0 | 29.0<br>22.3 | 32.0<br>23.1 | 27.6 | 27.1 |
| 5.อ.เกาะสมุย | Ko Samui | 32.4<br>24.8 | 32.4<br>24.8 | 32.4<br>25.4 | 31.4<br>24.9 | 32.2<br>24.5 | 32.3<br>25.4 | 29.8<br>25.1 | 31.8<br>25.0 | 28.4 | .. |
| 6.จ.นครศรีธรรมราช | Nakhon Si Thammarat | 33.7<br>22.9 | 33.0<br>24.0 | 33.2<br>23.7 | 32.0<br>23.9 | 31.5<br>23.0 | 31.0<br>23.9 | 31.5<br>23.3 | 32.3<br>23.5 | 27.9 | 27.1 |
| 7.จ.สงขลา | Songkhla | 33.7<br>23.8 | 32.5<br>24.1 | 33.0<br>24.8 | 30.0<br>24.2 | ..<br>23.0 | 32.2<br>23.5 | 33.0<br>23.7 | 32.4<br>23.8 | 28.1 | 27.5 |
| 8.จ.ปัตตานี | Pattani | 33.2<br>24.0 | 33.3<br>23.5 | 32.9<br>24.5 | 29.7<br>23.8 | 31.2<br>22.9 | 32.7<br>23.0 | 32.1<br>23.6 | 32.2<br>23.6 | 27.9 | .. |
| 9.จ.นราธิวาส | Narathiwat | 32.7<br>23.8 | 33.0<br>23.5 | 32.2<br>24.3 | 29.0<br>23.5 | 28.3<br>23.0 | 32.0<br>23.0 | 32.6<br>23.9 | 31.4<br>23.6 | 27.5 | 26.7 |
| 10.จ.ระนอง | Ranong | 32.5<br>22.0 | 32.5<br>23.5 | 33.0<br>23.7 | 32.8<br>24.4 | 33.3<br>22.8 | 32.6<br>22.7 | 31.0<br>22.8 | 32.5<br>23.1 | 27.8 | 26.2 |
| 11.จ.ภูเก็ต | Phuket | 32.0<br>23.0 | 34.5<br>23.0 | 33.3<br>25.0 | 32.5<br>24.2 | 30.0<br>22.5 | 32.5<br>22.0 | 31.0<br>24.0 | 32.3<br>23.4 | 27.9 | 27.0 |
| 12.สนามบินภูเก็ต | Phuket Air-port | 31.2<br>23.2 | 30.8<br>23.1 | 31.5<br>24.3 | 30.6<br>23.8 | 31.6<br>23.1 | 31.6<br>22.6 | 29.1<br>23.1 | 30.9<br>23.3 | 27.1 | 26.7 |
| 13.สนามบินตรัง | Trang Air-port | 31.5<br>23.4 | 34.2<br>23.2 | 32.8<br>24.2 | 31.2<br>23.7 | 33.0<br>22.9 | 33.2<br>24.4 | 31.9<br>23.8 | 32.5<br>23.7 | 28.1 | 27.0 |

แก้ไขเพิ่มเติมรายงานอากาศประจำสัปดาห์ฉบับที่ 42/1969 เนื่องจากได้รับรายงานภายหลัง

Correction in weekly weather report No. 42/1969 for late report rainfall data

| สถานีฝน | Station | วันที่และจำนวนน้ำฝนเป็นมิลลิเมตร Date and amount of rainfall in m.m. ตุลาคม October | | | | | | | ฝนรวม m.m. Total m.m. | ฝนรวมตั้งแต่ 1 ม.ค. Accumulative rain-fall Since Jan.1 | |
|---|---|---|---|---|---|---|---|---|---|---|---|
| | | 13 | 14 | 15 | 16 | 17 | 18 | 19 | | ฝนจริง Actual | สูง(+)ต่ำ(-) กว่าปกติ Above(+) Below(-) Normal |
| **ภาคเหนือ** | **Northern Part** | | | | | | | | | | |
| 4. ต.เชียงคอง | Chiang Khong | | | | | | | 5.0 | 5.0 | 1584.4 | |
| 51. ต.ฟากทา | Fak Tha | | | | 1.5 | 16.9 | | | 18.4 | .. | |
| 53. เขื่อนสิริกิติ์ | Sirikit Dam | | | | | | | 34.3 | 51.0 | 911.6 | |
| 55. ต.ลับแล | Laplae | | | | | | | 148.4 | 148.4 | 1427.0 | |
| 70. จ.พิจิตร | Phichit | | | | | | | 0.9 | 34.6 | 1489.9 | +177.1 |
| 72. ต.ตะพานหิน | Taphan Hin | | | | | | | 4.5 | 27.8 | 1383.7 | |
| **ภาคตะวันออกเฉียงเหนือ** | **Northeastern Part** | | | | | | | | | | |
| 12. ต.หนองหาร | Nong Han | | | | | | | 7.5 | 7.5 | 1331.6 | |
| 18. ต.บ้านแพง | Ban Phaeng | | | | | | | 13.6 | 44.1 | 2817.9 | |
| 20. ต.นาแก | Na Kae | | | | | | | 22.2 | 39.4 | 1742.4 | |
| 21. ต.ธาตุพนม | That Phanom | | | | | | | 10.2 | 10.2 | 1698.9 | |
| 23. จ.กาฬสินธุ์ | Kalasin | | | | | | | 2.2 | 2.2 | 1333.4 | - 62.4 |
| 25. ต.สหัสขันธ์ | Sahatsakhan | | | | | | | 26.7 | 26.7 | 1023.7 | |
| 26. ต.กมลาไสย | Kamalasai | | | | | | | 0.7 | 4.4 | 1518.3 | |
| 36. จ.มหาสารคาม | Maha Sarakham | | | | | | 46.3 | | 46.3 | 1433.8 | +223.8 |
| 38. ต.บรบือ | Borabu | | | | | | | 2.6 | 10.8 | 1518.0 | |
| 54. ต.คง | Khong | | | | | | | 4.0 | 4.0 | 1301.3 | |
| 56. ต.โนนไทย | Non Thai | | | | | | | 47.6 | 72.9 | 1391.6 | |
| 58. ต.พิมาย | Phimai | | | | | | | 24.5 | 27.1 | 1192.7 | |
| 59. ต.สีคิ้ว | Sikhiu | | | | | | | 57.2 | 73.1 | .. | |
| 60. ต.สูงเนิน | Sung Noen | | | | | | | 3.5 | 32.6 | 1055.2 | |
| 62. ต.โชคชัย | Chok Chai | | | | | | | 18.1 | 19.7 | 1071.4 | |
| 68. ต.นางรอง | Nang Rong | | | | | | | 10.0 | 26.6 | 1236.5 | |
| 82. ต.เขมราฐ | Khemmerat | | | | | | | 41.2 | 41.2 | 1346.3 | |
| 86. ต.ตระการพืชผล | Trakan Phutphon | | | | | | | 16.7 | 16.7 | 1434.1 | |
| 89. ต.โขงเจียม | Khong Chiam | | | | | | | 4.0 | 18.5 | 1757.2 | |
| **ภาคกลาง** | **Central Part** | | | | | | | | | | |
| 2. ต.บุรพาภิไสย | Bamphot Phisai | | | | | | | 4.4 | 20.2 | 933.0 | |
| 7. ท่าตะโก | Tha Tako | | | | | | | 6.7 | 6.7 | 889.6 | |
| 11. ต.หนองฉาง | Nong Chang | | | | | | | 18.2 | 110.2 | 1718.2 | |
| 14. ต.บ้านไร่ | Ban Rai | | | | | | | 52.6 | 161.6 | .. | |
| 35. ต.อางทอง | Ang Thong | | | | | | | 2.0 | 34.0 | 1141.8 | -104.1 |
| 36. ต.โพธิ์ทอง | Pho Thong | | | | | | | 2.0 | 47.6 | 1659.7 | |
| 48. ต.บางบาล | Bang Ban | | | | | | | 0.8 | 38.8 | 862.0 | |
| 49. ต.บางไทร | Bang Sai | | | | | | | 4.8 | 102.5 | 1165.4 | |
| 54. ต.รังสิต | Rangsit | | | | | | 5.3 | | 45.5 | 1176.2 | |
| 57. จ.ธนบุรี | Thon Buri | | | | | | 5.7 | | 46.0 | 1112.4 | -161.2 |

| สถานีฝน | Station | วันที่และจำนวนน้ำฝนเป็นมิลลิเมตร Date and amount of rainfall in m.m. ตุลาคม October 13 | 14 | 15 | 16 | 17 | 18 | 19 | ฝนรวม มม. Total m.m. | ฝนรวมตั้งแต่ 1 ม.ค. Accumulative rain-fall Since Jan. 1 ฝนจริง Actual | สูง(+)ต่ำ(-) กว่าปกติ Above(+) Below(-) Normal |
|---|---|---|---|---|---|---|---|---|---|---|---|
| 67. เขื่อนปิลอก | Pilok | | | | | | | 42.4 | 42.4 | 3491.9 | |
| 87. จ.สมุทรสาคร | Samut Sakhon | | | | | | | 4.3 | 66.1 | 809.9 | -546.4 |
| ภาคตะวันออก | Eastern Part | | | | | | | | | | |
| 22. อ.แกลง | Klaeng | | | | | | | 4.0 | 21.8 | 1067.9 | |
| 27. จ.ตราด | Trat | | | | | | | 11.2 | 48.9 | 5547.7 | +1970.4 |
| 28. อ.เขาสมิง | Khao Saming | | | | | 25.3 | | 19.4 | 89.0 | 3946.0 | |
| ภาคใต้ | Southern Part | | | | | | | | | | |
| 8. จ.ชุมพร | Chumphon | | | | | | | 5.4 | 5.4 | 1622.6 | + 87.3 |
| 11. อ.หลังสวน | Lang Suan | | | | | | | 3.0 | 3.0 | 1509.2 | |
| 15. อ.พุนพิน | Phunphin | | | | | 47.4 | | | 47.4 | 867.4 | |
| 19. อ.ท่าศาลา | Tha Sala | | | | | | | 25.0 | 25.0 | 914.5 | |
| 24. จ.พัทลุง | Phatthalung | | | | | | | 17.9 | 44.6 | .. | |
| 27. อ.รัตภูมิ | Rattaphum | | | | | | 44.0 | | 58.0 | 1138.5 | |
| 29. อ.สะเดา | Sadao | | | | | | | 1.6 | 117.5 | 1222.4 | |
| 34. จ.ยะลา | Yala | | | | | | | 48.2 | 104.1 | .. | |
| 35. อ.เบตง | Betong | | | | | 21.6 | 35.8 | | 179.4 | 1069.4 | |
| 43. จ.พังงา | Phaengnga | | | | | | | 2.5 | 64.9 | 3220.7 | +1009.9 |
| 44. อ.กะปุง | Kapong | | | | | | 38.6 | 36.9 | 104.5 | 3587.3 | |
| 45. อ.ตะกั่วป่า | Takua Pa | | | | | | | 37.2 | 269.9 | 3604.4 | |
| 46. อ.ท้ายเหมือง | Thai Muang | | | | | | | 0.9 | 28.8 | 2640.3 | |
| 47. อ.ตะกั่วทุ่ง | Takua Thung | | | | | | 41.3 | 8.5 | 97.4 | 2799.0 | |
| 53. อ.คลองท่อม | Khlomg Tom | | | | | | | 2.2 | 65.4 | 2294.7 | |
| 55. อ.สิเกา | Sikao | | | | | | | 1.2 | 90.6 | 2105.4 | |
| 57. อ.ปะเหลียน | Palian | | | | | | | 11.5 | 132.9 | 1545.3 | |

พิมพ์ที่ ร.พ. กรมอุตุนิยมวิทยา สำนักนายกรัฐมนตรี

บางกะปิ พระนคร

นาวาโท ธำรง กิติสิน ผู้พิมพ์โฆษณา 2512

# กรมอุตุนิยมวิทยา สำนักนายกรัฐมนตรี

รายงานอากาศประจำสัปดาห์ ระหว่างวันที่ ๒๗ ตุลาคม – ๒ พฤศจิกายน ๒๕๑๒

และ

การคาดหมายลักษณะอากาศ ระหว่างวันที่ ๓ – ๙ พฤศจิกายน ๒๕๑๒

ฉบับที่ ๔๔/๒๕๑๒

พลเรือโท สนิธ เวสารัชชนันท์

อธิบดีกรมอุตุนิยมวิทยา

ATMOSPHERIC SCIENCES LIBRARY
NOV 1 1969
E. S. S. A.
U. S. Dept. of Commerce

# METEOROLOGICAL DEPARTMENT

## OFFICE OF THE PRIME MINISTER

**BANGKOK THAILAND**

**WEEKLY WEATHER REPORT**

**DURING THE PERIOD 27 OCTOBER – 2 NOVEMBER 1969**

**AND**

**WEATHER OUTLOOK**

**DURING 3 – 9 NOVEMBER 1969**

**No. 44/1969**

**Sanit Vesa – rajananda**

**Vice Admiral, Director General**

## การคาดหมายลักษณะอากาศใน ๗ วันข้างหน้า

## ตั้งแต่วันที่ ๓ – ๙ พฤศจิกายน ๒๕๑๒

### ลักษณะทั่วไป

ร่องมรสุมซึ่งเลื่อนขึ้นลงในบริเวณอ่าวไทยมีกำลังค่อนข้างแรง และคาดว่าจะเลื่อนลงไปทางใต้สุดของประเทศในตอนปลายสัปดาห์ มรสุมตะวันออกเฉียงเหนือจะมีกำลังแรงขึ้นในสัปดาห์นี้

| | |
|---|---|
| ภาคเหนือ<br>ภาคตะวันออกเฉียงเหนือ | มรสุมตะวันออกเฉียงเหนือเริ่มมีกำลังแรงขึ้นและพัดลงสู่ประเทศไทย ซึ่งจะทำให้อุณหภูมิลดลงเล็กน้อยทั่วไป |
| ภาคกลาง<br>ภาคตะวันออก<br>อ่าวไทย ฝั่งตะวันออก | ต้นสัปดาห์มีฝนกระจายทั่วไป แต่ปริมาณจะลดลงในตอนปลายสัปดาห์ |
| อ่าวไทย ฝั่งตะวันตก<br>ภาคใต้ ฝั่งตะวันตก | ตลอดสัปดาห์มีฝนเกือบทั่วไป |
| พระนคร และ ธนบุรี | ต้นสัปดาห์มีฝนกระจาย แต่ปริมาณจะลดลงในตอนปลายสัปดาห์ |

กรมอุตุนิยมวิทยา

๓ พ.ย. ๒๕๑๒

## Weather Outlook for the next seven days

## From 3 - 9 November 1969

### General Situation

Rather active monsoon trough which has been oscillating in the Gulf of Thailand is expected to move southward to the extreme south of Thailand. Northeast monsoon beginning to intensify during this week.

| | |
|---|---|
| Northern Part:<br>Northeastern Part: | Northeastern monsoon begin to intensify and expect to prevail in Thailand. This condition will cause the slightly decrease in temperature. |
| Central Part:<br>Eastern Part:<br>Gulf of Thailand, East Coast: | Scattered rain in the early part of the week while decrease in the late part of the week. |
| Gulf of Thailand, West Coast:<br>Southern Thailand, West Coast: | Almost widespread throughout the week. |
| Phra Nakhon & Thonburi: | Scattered rain in the early part of the week while decrease in the late part of the week. |

Meteorological Department
3 / 11 / 1969

## สรุปลักษณะอากาศทั่วไปในรอบสัปดาห์

## ตั้งแต่วันที่ ๒๗ ตุลาคม – ๒ พฤศจิกายน ๒๕๑๒

๑. ในตอนต้นสัปดาห์บริเวณความกดอากาศสูงจากประเทศจีนได้แผ่บริเวณปกคลุมถึงตอนบนของประเทศไทย และได้อ่อนกำลังลงในตอนกลางสัปดาห์ แต่ในวันสุดสัปดาห์บริเวณความกดอากาศสูงได้หวีกำลังแรงขึ้นและแผ่ปกคลุมลงมาถึงตอนบนของประเทศไทยอีก

๒. ในระหว่างสัปดาห์ได้มีระลอกของพายุดีเปรสชั่นเคลื่อนผ่านเข้ามาในอ่าวไทย ได้เคลื่อนขึ้นฝั่งตะวันตกของอ่าวไทยในแถบอำเภอหัวหิน จังหวัดประจวบคีรีขันธ์ ซึ่งทำให้มีฝนชุกหนาแน่นโดยมีฝนหนักเป็นแห่ง ๆ ในบริเวณฝั่งสองฝั่งของอ่าวไทยและมีฝนตกหนักมากวัดได้ ๔๒๙.๒ มม. เมื่อวันที่ ๒ พ.ย. ที่อำเภอหัวหิน ทำให้มีน้ำท่วมอย่างฉับพลันในที่ลุ่มบางแห่ง

๓. ในบริเวณตอนบนของประเทศไทยมีฝนเกือบทั่วไปในตอนต้นและปลายสัปดาห์ โดยมีปริมาณค่อนข้างมาก เว้นแต่ในตอนกลางสัปดาห์ปริมาณและการตกกระจายลดน้อยลง สำหรับในภาคใต้มีฝนชุกหนาแน่นตลอดสัปดาห์ โดยมีฝนหนักถึงหนักมากเป็นบางแห่ง

๔. ในระหว่างสัปดาห์ ปริมาณฝนสูงสุดประจำวันที่ตรวจวัดได้ในภาคต่าง ๆ ของประเทศไทยมีดังนี้.–

| | | | | | |
|---|---|---|---|---|---|
| ภาคเหนือ | ๑๒๕.๖ มม. | ที่ เรือนสิริกิติ์ | จ.อุตรดิตถ์ | เมื่อวันที่ | ๓๑ ต.ค. |
| ภาคตะวันออกเฉียงเหนือ | ๙๒.๔ " | ที่ อ.ลำปลายมาศ | จ.บุรีรัมย์ | " | ๓๐ " |
| ภาคกลาง | ๑๕๐.๕ " | ที่ อ.ตลิ่งชัน | จ.ธนบุรี | " | ๒ พ.ย. |
| ภาคตะวันออก | ๑๖๓.๒ " | ที่ อ.สัตหีบ | จ.ชลบุรี | " | ๑ " |
| ภาคใต้ | ๔๒๙.๒ " | ที่ อ.หัวหิน | จ.ประจวบคีรีขันธ์ | " | ๒ " |

กรมอุตุนิยมวิทยา

๓ พ.ย.๑๒

## General Situation

## Period 27 October - 2 November 1969

1. In the first period of the week, the anticyclone from China extended to the Upper Thailand and it was weakening during the middle of the week then it re-intensified and again extended to the Upper Thailand at the week-end.

2. During the week, a serie of tropical depressions moved into the Gulf of Thailand and Southern Thailand ~~expecially~~, at the week-end, the depression in the Gulf of Thailand moved into the west coast of the Gulf in the vicinity of Hua Hin. This depression caused copious rains with isolated heavy rainfall over both coasts of the Gulf. Very heavy rainfall, 429.2 mm, was reported at Hua Hin on Nov. 2. Flash flood also occurred in some provinces.

3. Almost widespread rains with considerably amount occurred over the Upper Thailand in the first and latter periods of the week but less distribution and amount of rainfall occurred in the middle period. Copious rains with isolated heavy to very heavy rainfall occurred in the southern part throughout the week.

4. During the week the heaviest rainfalls in various parts of Thailand were as follows:-

| | | | | |
|---|---|---|---|---|
| Northern Part | 125.6 mm. | at Sirikit Dam | on 31 | Oct. |
| Northeastern Part | 92.4 " | at Lam Plai Mat | " 30 | " |
| Central Part | 150.5 " | at Taling Chan | " 2 | Nov. |
| Eastern Part | 163.2 " | at Sattahip | " 1 | " |

## ข่าวอากาศเพื่อการเกษตรประจำสัปดาห์

เมื่อวันที่ ๒๗ ตุลาคม - ๒ พฤศจิกายน มีลักษณะอากาศซึ่งพอสรุปได้ดังต่อไปนี้ :-

๑. ในตอนต้นสัปดาห์บริเวณความกดอากาศสูงจากประเทศจีนได้แผ่บริเวณปกคลุมถึงตอนบนของประเทศไทยและได้อ่อนกำลังลงในตอนกลางสัปดาห์ แต่ในวันสุดสัปดาห์ความกดอากาศสูงได้หวีกำลังแรงขึ้นและแผ่ปกคลุมลงมาถึงตอนบนของประเทศไทยอีก

๒. ในระหว่างสัปดาห์ได้มีระลอกของพายุดีเปรสชั่นเคลื่อนผ่านเข้ามาในอ่าวไทยและภาคใต้ โดยเฉพาะอย่างยิ่งในวันสุดสัปดาห์พายุดีเปรสชั่นในอ่าวไทยได้เคลื่อนขึ้นฝั่งตะวันตกของอ่าวไทยในแถบอำเภอหัวหิน จังหวัดประจวบคีรีขันธ์ ซึ่งทำให้มีฝนชุกหนาแน่นโดยมีฝนหนักเป็นแห่ง ๆในบริเวณทั้งสองฝั่งของอ่าวไทย และมีฝนตกหนักมากวัดได้ ๔๒๙ มม. เมื่อวันที่ ๒ พ.ย.ที่อำเภอหัวหิน ทำให้มีน้ำท่วมอย่างฉับพลันในที่ลุ่มบางแห่ง

๓. ในบริเวณตอนบนของประเทศไทยมีฝนเกือบทั่วไปในตอนต้นและปลายสัปดาห์โดยมีปริมาณค่อนข้างมาก เว้นแต่ในตอนกลางสัปดาห์ปริมาณและการตกกระจายของฝนลดน้อยลง สำหรับในภาคใต้มีฝนชุกหนาแน่นตลอดสัปดาห์โดยมีฝนหนักถึงหนักมากเป็นบางแห่ง

<u>ข้อควรทราบ</u>

บริเวณความกดอากาศสูงแผ่ลงมาทางใต้ปกคลุมตอนบนของประเทศไทย ทำให้อากาศเย็นลงในภาคเหนือ และภาคตะวันออกเฉียงเหนือ มีลักษณะแสดงว่าหย่อมความกดอากาศต่ำกำลังก่อตัวขึ้นในอ่าวไทยซึ่งอาจหวีกำลังเป็นพายุดีเปรสชั่นได้ในระยะต่อไป จะทำให้มีฝนทั่วไปทั้งสองฝั่งของอ่าวไทยในสัปดาห์นี้ และเนื่องจากมีฝนตกหนักหลายแห่งในบริเวณตั้งแต่จังหวัดประจวบคีรีขันธ์ขึ้นไปทางกับอ่าวในปลายสัปดาห์ที่แล้ว ฉะนั้นเมื่อมีฝนตกหนักซ้ำเติมอีกอาจจะทำให้เกิดน้ำท่วมได้มาก จึงควรระวังอันตราย สำหรับในภาคใต้ตอนใต้สุดยังคงมีฝนหนาแน่นต่อไปอีก

กองอากาศเกษตร กรมอุตุนิยมวิทยา
๓ พฤศจิกายน ๒๙๑๒

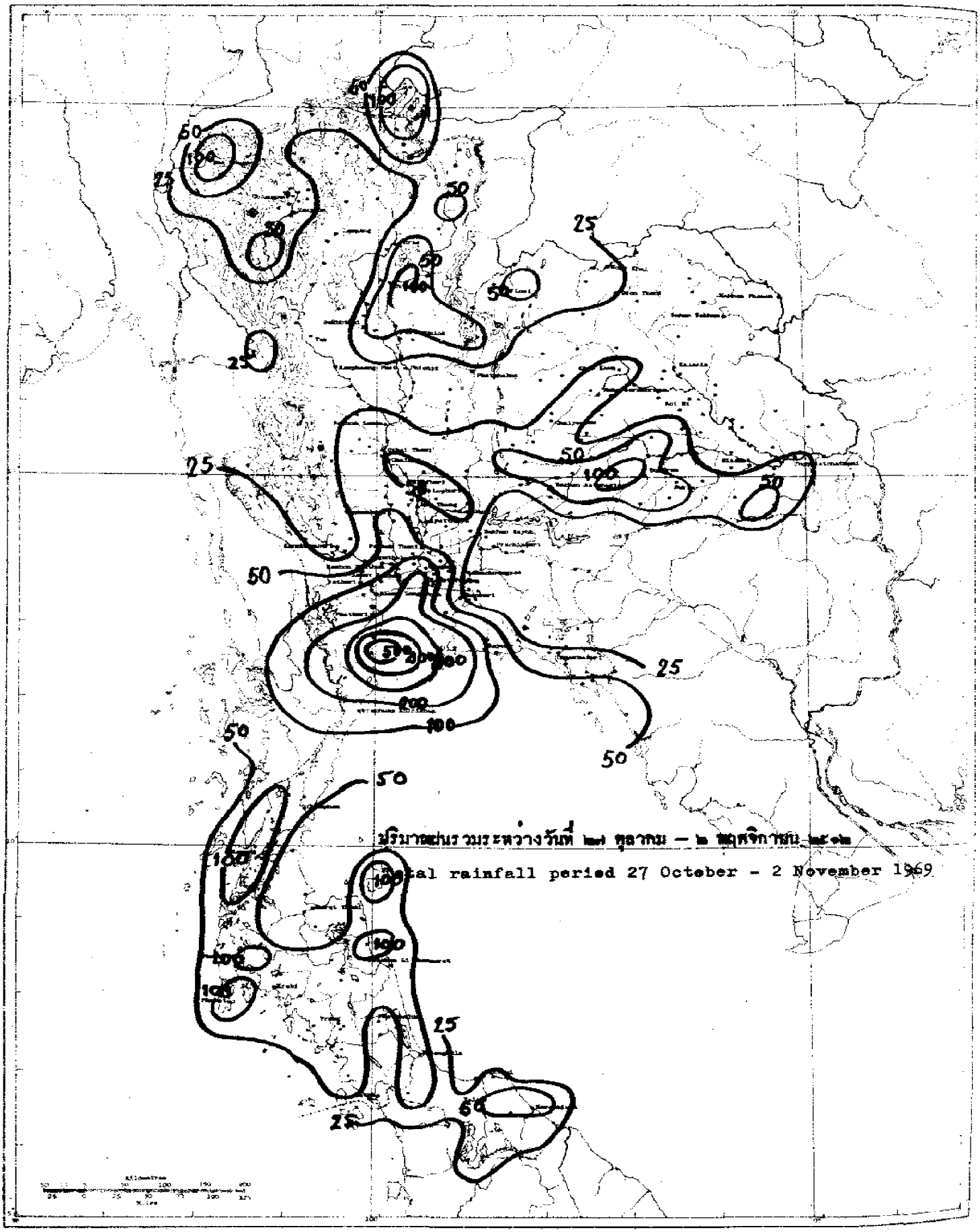


ปริมาณฝนรวมระหว่างวันที่ ๒๗ ตุลาคม – ๒ พฤศจิกายน ๒๕๑๒

Total rainfall period 27 October - 2 November 1969

| สถานีฝน | Station | วันที่และจำนวนน้ำฝนเป็นมิลลิเมตร Date and amount of rainfall in m. m. ตุลาคม October | | | | พฤศจิกายน November | | | ฝนรวม น.น. Total m. m. | ฝนรวมตั้งแต่ 1 ม.ค. Accumulative rain-fall Since Jan. 1 ฝนจริง Actual | สูง(+)ต่ำ(-) กว่าปกติ Above(+) Below(-) Normal |
|---|---|---|---|---|---|---|---|---|---|---|---|
| | | 27 | 28 | 29 | 30 | 31 | 1 | 2 | | | |
| ภาคเหนือ | Northern Part | | | | | | | | | | |
| 1. จ.เชียงราย | Chiang Rai* | | | T | | 2.4 | 4.3 | 1.8 | 8.5 | 1762.7 | +141.2 |
| 2. อ.แม่สาย | Mae Sai | | | 5.0 | | 7.0 | | | 12.0 | .. | |
| 3. อ.เชียงแสน | Chiang Saen | | | 41.0 | 18.0 | 54.9 | | | 113.9 | 1955.3 | |
| 4. อ.เชียงของ | Chiang Khong | | | 26.2 | 24.3 | 45.5 | 46.0 | | 142.0 | 1785.5 | |
| 5. อ.แม่จัน | Mae Chan | | | | 28.6 | 22.6 | | | 51.2 | 2004.3 | |
| 6. อ.แม่สรวย | Mae Suai | | | | | 8.6 | | | 8.6 | 1130.1 | |
| 7. อ.เทิง | Thoeng | | | | | 28.6 | 76.2 | | 104.8 | 1309.0 | |
| 8. อ.เชียงคำ | Chiang Kham | | | 17.5 | | | 38.2 | | 55.7 | 1268.0 | |
| 9. อ.พาน | Phan | | | | | | 3.2 | | 3.2 | 998.4 | |
| 10. อ.แม่ใจ | Mae Chai | | | | | 1.4 | 5.1 | | 6.5 | 850.4 | |
| 11. อ.เวียงป่าเป้า | Wiang Pa Pao | 16.5 | | | | | | | 16.5 | 812.2 | |
| 12. อ.พะเยา | Phayao | .. | .. | .. | .. | .. | .. | .. | .. | 684.1 | |
| 13. จ.แม่ฮ่องสอน | Mae Hong Son* | 8.9 | 3.6 | 6.8 | 73.7 | 8.6 | | 9.0 | 110.6 | 1314.0 | +126.9 |
| 14. อ.ปาย | Pai | | | | 35.0 | 15.0 | | | 50.0 | 1003.4 | |
| 15. อ.ขุนยวม | Khun Yuam | 32.5 | 15.8 | | | | | | 48.3 | 1546.8 | |
| 16. อ.แม่สะเรียง | Mae Sariang* | 11.0 | 3.3 | T | T | 4.8 | | T | 19.1 | 1245.9 | - 3.1 |
| 17. จ.เชียงใหม่ | Chiang Mai* | T | | T | T | T | 5.9 | 0.2 | 6.1 | 1155.4 | - 83.6 |
| 18. อ.ฝาง | Fang | | | 16.5 | 9.6 | | | | 26.1 | .. | |
| 19. อ.เชียงดาว | Chiang Dao | 20.4 | | | | | | | 20.4 | .. | |
| 20. อ.แม่แตง | Mae Taeng | 4.4 | | | 1.3 | | | | 5.7 | .. | |
| 21. อ.แม่ริม | Mae Rim | | | | 1.8 | | | | 1.8 | 1025.2 | |
| 22. อ.สันทราย | San Sai | 16.2 | | | | 11.1 | 5.0 | | 32.3 | 1079.2 | |
| 23. อ.ดอยสะเก็ด | Doi Saket | | | | | | 12.5 | | 12.5 | 856.9 | |
| 24. อ.สันกำแพง | San Kamphaeng | .. | .. | .. | .. | .. | .. | .. | .. | .. | |
| 25. อ.หางดง | Hang Dong | 3.1 | | 5.7 | 0.2 | 5.3 | 10.6 | | 24.9 | 925.5 | |
| 26. อ.สารภี | Saraphi | .. | .. | .. | .. | .. | .. | .. | .. | .. | |
| 27. อ.สันป่าตอง | San Pa Tong | | | | | | 17.4 | | 17.4 | 864.7 | |
| 28. อ.จอมทอง | Chom Thong | .. | .. | .. | .. | .. | .. | .. | .. | 979.6 | |
| 29. อ.ฮอด | Hot | T | 0.8 | 1.0 | | 14.6 | 59.1 | | 75.5 | 1123.4 | |
| 30. จ.ลำพูน | Lamphun | .. | .. | .. | .. | .. | .. | .. | .. | 921.7 | .. |
| 31. อ.ป่าซาง | Pa Sang | .. | .. | .. | .. | .. | .. | .. | .. | .. | |
| 32. อ.ลี้ | Li | .. | .. | .. | .. | .. | .. | .. | .. | .. | |
| 33. จ.ลำปาง | Lampang* | T | T | | | | 12.3 | 2.8 | 15.1 | 1143.4 | +170.2 |
| 34. อ.งาว | Ngao | .. | .. | .. | .. | .. | .. | .. | .. | .. | |
| 35. อ.แจ้ห่ม | Chae Hom | .. | .. | .. | .. | .. | .. | .. | .. | .. | |
| 36. อ.เกาะคา | Ko Kha | 9.1 | | | | | 3.2 | | 12.3 | 1112.4 | |
| 37. อ.สบปราบ | Sop Prap | | | | | 9.0 | 0.6 | | 9.6 | 1569.7 | |
| 38. อ.เถิน | Thoen | | | T | | | T | | T | 1148.7 | |
| 39. อ.แม่พริก | Mae Phrik | .. | .. | .. | .. | .. | .. | .. | .. | 1129.9 | |

| สถานีฝน | Station | วันที่และจำนวนน้ำฝนเป็นมิลลิเมตร Date and amount of rainfall in m.m. ตุลาคม October | | | | พฤศจิกายน November | | | ฝนรวม มม. Total m.m. | ฝนรวมตั้งแต่ 1 ม.ค. Accumulative rain-fall Since Jan.1 | |
|---|---|---|---|---|---|---|---|---|---|---|---|
| | | 27 | 28 | 29 | 30 | 31 | 1 | 2 | | ฝนจริง Actual | สูง(+)ต่ำ(-)กว่าปกติ Above(+) Below(-) Normal |
| 40.จ.แพร่ | Phrae* | 3.4 | 1.1 | T | | 39.7 | T | 15.3 | 59.5 | 1022.4 | + 42.2 |
| 41.อ.สอง | Song | .. | .. | .. | .. | .. | 18.0 | .. | 18.0 | .. | |
| 42.อ.สูงเม่น | Sung Men | .. | .. | .. | .. | .. | .. | .. | .. | .. | |
| 43.อ.เด่นชัย | Den Chai | 0.9 | 1.7 | | | 9.7 | | | 12.3 | 1057.0 | |
| 44.จ.น่าน | Nan* | 1.3 | T | 25.0 | | 30.4 | 0.2 | 28.4 | 85.3 | 1222.6 | +124.8 |
| 45.อ.ทุ่งช้าง | Thung Chang | | 20.7 | | | 18.8 | | | 39.5 | 1064.7 | |
| 46.อ.ท่าวังผา | Tha Wang Pha* | | | | | | 15.5 | | 15.5 | 1517.4 | |
| 47.อ.ปัว | Pua | .. | .. | .. | .. | .. | .. | .. | .. | 1408.1 | |
| 48.อ.สา | Sa | | | 48.1 | | 10.7 | | | 58.8 | .. | |
| 49.อ.นาน้อย | Na Noi | | | | | 30.8 | | | 30.8 | .. | |
| 50.จ.อุตรดิตถ์ | Uttaradit* | 25.0 | 13.7 | | | 96.9 | 2.6 | 1.2 | 139.4 | 1373.7 | - 57.7 |
| 51.อ.ฟากท่า | Fak Tha | 0.4 | | | | | | | 0.4 | .. | |
| 52.อ.น้ำปาด | Nam Pat | .. | .. | .. | .. | .. | .. | .. | .. | 1009.9 | |
| 53.เขื่อนสิริกิติ์ | Sirikit Dam* | 17.8 | | | | 125.6 | | | 143.4 | 1055.0 | |
| 54.อ.ท่าปลา | Tha Pla | .. | .. | .. | .. | .. | .. | .. | .. | 979.6 | |
| 55.อ.ลับแล | Laplae | 6.3 | 12.3 | | | | | | 18.6 | 1448.0 | |
| 56.จ.ตาก | Tak* | 1.6 | 2.7 | | | T | T | 7.5 | 11.8 | 920.1 | +166.0 |
| 57.อ.บ้านตาก | Ban Tak | | 13.2 | | | 8.9 | | | 22.1 | 1213.0 | |
| 58.อ.แม่สอด | Mae sot* | | 0.3 | | 15.2 | 13.2 | 3.4 | 1.1 | 33.2 | 1773.4 | +319.6 |
| 59.อ.อุมผาง | Umphang | .. | .. | .. | .. | .. | .. | .. | .. | .. | |
| 60.จ.สุโขทัย | Sukhothai | .. | .. | .. | .. | .. | .. | .. | .. | .. | .. |
| 61.อ.สวรรคโลก | Sawankhalok | 6.8 | | | | 1.0 | | | 7.8 | 1230.8 | |
| 62.อ.กงไกรลาศ | Kong Krailat | 14.4 | | | 53.4 | | | | 67.8 | .. | |
| 63.จ.พิษณุโลก | Phitsanulok* | 9.0 | T | 0.6 | | T | | 0.6 | 10.4 | 1272.2 | - 50.2 |
| 64.อ.พรหมพิราม | Phrom Phiram | .. | .. | .. | .. | .. | .. | .. | .. | .. | |
| 65.อ.วังทอง | Wang Thong | 0.5 | 2.0 | 5.8 | 3.4 | | | | 11.7 | 1309.4 | |
| 66.อ.บางกระทุ่ม | Bang Kratum | | 29.8 | | | | | | 29.8 | 1670.9 | |
| 67.จ.กำแพงเพชร | Kamphaeng Phet | 23.5 | | | | | | | 23.5 | 1189.8 | +386.4 |
| 68.อ.คลองขลุง | Khlong Khlung | | | | | | | | 0.0 | 1239.3 | |
| 69.อ.ขาณุวรลักษบุรี | Khanu Woralaksaburi | T | | | T | T | T | | T | 1489.4 | |
| 70.จ.พิจิตร | Phichit | | | | | | | | 0.0 | 1596.4 | +253.4 |
| 71.อ.สามง่าม | Sam Ngam | | | | | | | | 0.0 | 1200.1 | |
| 72.อ.ตะพานหิน | Taphan Hin | 0.4 | | | | | | | 0.4 | 1462.1 | |
| 73.อ.บางมูลนาก | Bang Mun Nak | | | | | | | | 0.0 | .. | |
| 74.อ.โพทะเล | Pho Thale | .. | .. | .. | .. | .. | .. | .. | .. | .. | |
| 75.จ.เพชรบูรณ์ | Phetchabun* | T | | | 8.4 | 1.6 | 0.8 | T | 10.8 | 1165.9 | + 30.0 |
| 76.อ.หล่มเก่า | Lom Kao | | 50.0 | | | 7.5 | | | 57.5 | 1034.3 | |
| 77.อ.หล่มสัก | Lom Sak* | T | T | | | 0.4 | 17.7 | | 18.1 | 846.3 | |
| 78.อ.วนแดน | Chon Daen | | 8.7 | | | | | | 8.7 | 1852.3 | |
| 79.อ.หนองไผ่ | Nong Phai | .. | .. | .. | .. | .. | .. | .. | .. | 1194.8 | |
| 80.อ.วิเชียรบุรี | Wichian Buri* | T | 4.3 | 6.1 | 13.4 | | 7.5 | | 31.3 | 1309.0 | |

| สถานีฝน | Station | วันที่และจำนวนน้ำฝนเป็นมิลลิเมตร Date and amount of rainfall in m.m. ตุลาคม October | | | | พฤศจิกายน November | | | ฝนรวม มม. Total m.m. | ฝนรวมตั้งแต่ 1 ม.ค. Accumulative rain-fall Since Jan. 1 ฝนจริง Actual | สูง(+)ต่ำ(-) กว่าปกติ Above(+) Below(-) Normal |
|---|---|---|---|---|---|---|---|---|---|---|---|
| | | 27 | 28 | 29 | 30 | 31 | 1 | 2 | | | |
| ภาคตะวันออกเฉียงเหนือ | Northeastern Part | | | | | | | | | | |
| 1.จ.เลย | Loei* | 1.6 | T | T | | T | 33.7 | 20.1 | 55.4 | 1162.9 | - 70.0 |
| 2.อ.เชียงคาน | Chiang Khan | 1.3 | | | | | | | 1.3 | 1213.3 | |
| 3.อ.ท่าลี่ | Tha Li | .. | .. | .. | .. | .. | .. | .. | .. | .. | |
| 4.อ.ด่านซ้าย | Dan Sai | | 23.4 | | | | | | 23.4 | 951.1 | |
| 5.อ.วังสะพุง | Wang Saphung | | | | | | | | 0.0 | 1134.9 | |
| 6.จ.หนองคาย | Nong Khai* | 3.8 | | | | | 15.0 | 5.8 | 26.3 | 1793.7 | +176.0 |
| 7.อ.ศรีเชียงใหม่ | Si Chiang Mai | | | | | | | | 0.0 | 1383.4 | |
| 8.อ.โพนพิสัย | Phon Phisai | | | | | | | | 0.0 | 1471.0 | |
| 9.อ.ท่าบ่อ | Tha Bo | 3.6 | | | | | | | 3.6 | 1271.4 | |
| 10.จ.อุดรธานี | Udon Thani* | | | 0.7 | | | 15.9 | 8.2 | 24.8 | 1442.0 | +144.7 |
| 11.อ.เพ็ญ | Phen | | | | | | | | 0.0 | 1523.6 | |
| 12.อ.หนองหาน | Nong Han | | | | | | | | 0.0 | 1331.6 | |
| 13.จ.สกลนคร | Sakon Nakhon* | | 2.5 | | | | 2.6 | 4.8 | 9.9 | 1543.1 | +106.5 |
| 14.อ.วานรนิวาส | Wanon Niwat | | | | | | | | 0.0 | 1232.0 | |
| 15.อ.สว่างแดนดิน | Sawang Daen Din | | | | | | | | 0.0 | .. | |
| 16.อ.พรรณานิคม | Phanna Nikhom | | | | | | | | 0.0 | 1697.4 | |
| 17.จ.นครพนม | Nakhon Phanom* | | 11.3 | | | | T | T | 11.3 | 2685.4 | +686.7 |
| 18.อ.บ้านแพง | Ban Phaeng | | 0.8 | | | | | | 0.8 | 2893.8 | |
| 19.อ.ท่าอุเทน | Tha Uten | | | | | | | | 0.0 | 1583.8 | |
| 20.อ.นาแก | Na Kae | | | | | | | | 0.0 | 1749.3 | |
| 21.อ.ธาตุพนม | That Phanom | | | | | | | | 0.0 | 1698.9 | |
| 22.อ.มุกดาหาร | Mukdahan* | | | | | | 2.8 | T | 2.8 | 1367.6 | + 47.6 |
| 23.จ.กาฬสินธุ์ | Kalasin | | | | | | | | 0.0 | 1368.2 | - 29.2 |
| 24.อ.บางพลาด | Yang Talat | T | | | T | | | | T | 1308.7 | |
| 25.อ.สหัสขันธ์ | Sahatsakhan | | | | | | | | 0.0 | 1023.7 | |
| 26.อ.กมลาไสย | Kamalasai | | | | | | | | 0.0 | 1551.8 | |
| 27.จ.ร้อยเอ็ด | Roi Et* | | T | | | 3.3 | 12.7 | | 16.0 | 1387.4 | + 54.7 |
| 28.อ.โพนทอง | Phon Thong | | | | | | | | 0.0 | .. | |
| 29.อ.ธวัชบุรี | Thawatchaburi | | | | | | | | 0.0 | 1266.3 | |
| 30.อ.อาจสามารถ | At Samat | | | | | | | | 0.0 | 1283.5 | |
| 31.อ.เสลภูมิ | Selaphum | | | | | | | | 0.0 | 1183.7 | |
| 32.อ.จตุรพักตรพิมาน | Chaturaphak Phiman | | | | | | | | 0.0 | 761.7 | |
| 33.อ.เกษตรวิสัย | Kaset Wisai | | | | | | | | 0.0 | 1284.3 | |
| 34.อ.ศรีมโหฬาร | Phanom Phrai | | | | | | | | 0.0 | .. | |
| 35.อ.สุวรรณภูมิ | Suwannaphum | | | | | | | | 0.0 | 1426.0 | |
| 36.จ.มหาสารคาม | Maha Sarakham | | | | | | 13.2 | | 13.2 | 1459.7 | +244.7 |
| 37.อ.โกสุมพิสัย | Kosum Phisai* | | | | | | 2.8 | | 2.8 | 1420.6 | |
| 38.อ.บรบือ | Borabu | | | | | | 5.4 | | 5.4 | 1561.2 | |
| 39.อ.พยัคฆภูมิพิสัย | Phayakkhaphum Phisai | | 2.7 | | 11.9 | 1.7 | 6.7 | | 23.0 | 1293.4 | |
| 40.จ.ขอนแก่น | Khon Kaen* | | | | | T | 0.2 | 38.1 | 38.3 | 1285.9 | + 46.1 |

| สถานีฝน | Station | วันที่และจำนวนน้ำฝนเป็นมิลลิเมตร Date and amount of rainfall in m.m. ตุลาคม October | | | | พฤศจิกายน November | | | ฝนรวม มม. Total m.m. | ฝนรวมตั้งแต่ 1 ม.ค. Accumulative rainfall Since Jan.1 ฝนจริง Actual | สูง(+)ต่ำ(-)กว่าปกติ Above(+) Below(-) Normal |
|---|---|---|---|---|---|---|---|---|---|---|---|
| | | 27 | 28 | 29 | 30 | 31 | 1 | 2 | | | |
| 41.อ.ภูเวียง | Phu Wiang | | | | | 3.9 | 2.0 | | 5.9 | 1274.6 | |
| 42.อ.จุมพล | Chum Phae | 3.0 | | | | | | | 3.0 | 1043.8 | |
| 43.อ.มัญจาคีรี | Mancha Khiri | | | | | | 28.4 | | 28.4 | 1123.1 | |
| 44.อ.ชนบท | Chonnabot* | | | | | 4.2 | 31.2 | | 35.4 | 1300.3 | |
| 45.อ.บ้านไผ่ | Ban Phai | | | | | | | | 0.0 | 1393.4 | |
| 46.อ.พล | Phon | | | | | | | | 0.0 | 1220.2 | |
| 47.อ.ชัยภูมิ | Chaiyaphum* | | | | | 12.1 | 23.7 | | 35.8 | 1543.8 | +619.9 |
| 48.อ.ภูเขียว | Phu Khieo | | | | | | 6.5 | | 6.5 | 1008.9 | |
| 49.อ.คอนสวรรค์ | Khon Sawan | | | | | | 27.7 | | 27.7 | 1264.3 | |
| 50.อ.จัตุรัส | Chatturat | 2.8 | | | | T | 15.6 | | 18.4 | 1327.4 | |
| 51.อ.บำเหน็จณรงค์ | Bamnet Narong | | | | | | | | 0.0 | .. | |
| 52.จ.นครราชสีมา | Nakhon Ratchasima* | | 1.4 | T | 0.5 | 2.1 | 20.0 | T | 24.0 | 1124.7 | + 34.7 |
| 53.อ.บัวใหญ่ | Bua Yai | | | | | | | | 0.0 | 1196.2 | |
| 54.อ.คง | Khong | | | | 13.5 | 2.5 | 2.8 | | 18.8 | 1346.4 | |
| 55.อ.ด่านขุนทด | Dan Khun Thot | | | | 74.0 | | | | 74.0 | 1275.3 | |
| 56.อ.โนนไทย | Non Thai | | | | 68.3 | | | | 68.3 | 1518.6 | |
| 57.อ.โนนสูง | Non Sung | | | | 20.5 | | | | 20.5 | 814.4 | |
| 58.อ.พิมาย | Phimai | | | | | | | | 0.0 | 1265.2 | |
| 59.อ.สีคิ้ว | Sikhiu | | | | | | 12.5 | | 12.5 | .. | |
| 60.อ.สูงเนิน | Sung Noen | | | | | | | | 0.0 | 1055.2 | |
| 61.อ.ปักธงชัย | Phak Thong Chai | | | | | 7.0 | 5.5 | | 12.5 | 1136.7 | |
| 62.อ.ชัยภูมิ | Chok Chai* | | 0.6 | | 25.2 | 9.4 | 20.4 | | 55.6 | 1139.8 | |
| 63.อ.ครบุรี | Khon Buri | | | | 5.7 | | 6.4 | | 12.1 | 1115.2 | |
| 64.อ.บุรีรัมย์ | Buri Ram | | | | | | 32.4 | | 32.4 | 1130.8 | -195.5 |
| 65.อ.พุทไธสง | Phutthaisong | | | | 15.1 | 2.1 | 53.4 | | 70.6 | 1641.6 | |
| 66.อ.สตึก | Satuk | | | | 28.1 | | 12.1 | | 40.2 | 1127.3 | |
| 67.อ.ลำปลายมาศ | Lam Plai Mat | | | | 92.4 | | 49.4 | | 141.8 | 1357.7 | |
| 68.อ.นางรอง | Nang Rong* | | 0.3 | | 5.0 | 3.8 | 5.1 | | 14.2 | 1252.8 | |
| 69.จ.สุรินทร์ | Surin* | | | | 55.0 | 22.8 | 11.1 | 4.6 | 93.5 | 1140.5 | + 44.0 |
| 70.อ.รัตนบุรี | Rattanaburi | .. | .. | .. | .. | .. | .. | .. | .. | 1348.1 | |
| 71.อ.ท่าตูม | Tha Tum* | | | | 0.8 | 7.6 | 18.0 | 1.9 | 28.3 | 1248.6 | |
| 72.อ.ศีขรภูมิ | Sikhoraphum | | | | 15.8 | | | | 15.8 | .. | |
| 73.อ.ปราสาท | Prasat | | | | 54.5 | | | | 54.5 | 996.6 | |
| 74.อ.สังขะ | Sangkha | .. | .. | .. | .. | .. | .. | .. | .. | 1238.6 | |
| 75.จ.ศรีสะเกษ | Si Sa Ket | | | | 20.6 | | | | 20.6 | 1060.3 | -212.9 |
| 76.อ.ราษีไศล | Rasi Salai | | | | | | | | 0.0 | .. | |
| 77.อ.อุทุมพรพิสัย | Uthumphon Phisai | | | | | | | | 0.0 | .. | |
| 78.อ.กันทรารมย์ | Kanthararom | | | | | | | | 0.0 | 1392.5 | |
| 79.อ.ขุขันธ์ | Khukhan | | | | 20.5 | | | | 20.5 | 1315.6 | |
| 80.อ.กันทรลักษ์ | Kantharalak | | | | | | | | 0.0 | .. | |
| 81.จ.อุบลราชธานี | Ubon Ratchathani* | 1.3 | | | 6.2 | | 10.6 | 23.7 | 41.8 | 1622.7 | - 26.8 |

| สถานีฝน | Station | วันที่และจำนวนน้ำฝนเป็นมิลลิเมตร Date and amount of rainfall in m.m. ตุลาคม October | | | | พฤศจิกายน November | | | ฝนรวม 1 ม.ค. Total m.m. | ฝนตกตั้งแต่ 1 ม.ค. Accumulative rain-fall Since Jan.1 ฝนจริง Actual | สูง(+)ต่ำ(-) กว่าปกติ Above(+) Below(-) Normal |
|---|---|---|---|---|---|---|---|---|---|---|---|
| | | 27 | 28 | 29 | 30 | 31 | 1 | 2 | | | |
| 82.อ.เขมราฐ | Khemarat | | | | | | | | 0.0 | 1433.3 | |
| 83.อ.อำนาจเจริญ | Amnat Charoen | | | | | | | | 0.0 | 1309.1 | |
| 84.อ.ยโสธร | Yasothon | | | | | | | | 0.0 | 1574.4 | |
| 85.อ.ค้ำเขื่อนแก้ว | Kham Khuan Kaeo | | | | | | | | 0.0 | .. | |
| 86.อ.ตระการพืชผล | Trakan Phutphon | | | | 15.3 | | | | 15.3 | 1529.1 | |
| 87.อ.มหาชนะชัย | Maha Chana Chai | | | | | | | | 0.0 | 1292.2 | |
| 88.อ.เขื่องใน | Khuang Nai | | | | 15.0 | | | | 15.0 | 1522.6 | |
| 89.อ.โขงเจียม | Khong Chiam | | | | | | | | 0.0 | 1791.2 | |
| 90.อ.เดชอุดม | Det Udom | | 3.5 | | | | | | 3.5 | 1541.4 | |
| ภาคกลาง | Central Part | | | | | | | | | | |
| 1.จ.นครสวรรค์ | Nakhon Sawan* | | | | | | T | 1.5 | 1.5 | 1106.8 | - 66.0 |
| 2.อ.บรรพตพิสัย | Banphot Phisai | | | | 2.2 | | | | 2.2 | 946.0 | |
| 3.อ.ตากฟ้า | Takhli | | | | | | 60.2 | | 60.2 | 937.7 | |
| 4.อ.ลาดยาว | Lat Yao | | | | | | 43.5 | | 43.5 | 1035.1 | |
| 5.อ.ชุมแสง | Chumsaeng | | | | | 0.2 | | | 0.2 | 1160.1 | |
| 6.อ.หนองบัว | Nong Bua | | | | | | | | 0.0 | .. | |
| 7.อ.ท่าตะโก | Tha Tako | 5.6 | | | | | 33.3 | | 38.9 | 973.3 | |
| 8.อ.พยุหะคีรี | Phayuha Khiri | | | | | | | | 0.0 | 1018.1 | |
| 9.จ.อุทัยธานี | Uthai Thani | | | | | | | | 0.0 | .. | .. |
| 10.อ.สว่างอารมณ์ | Sawang Arom | | | | | | | | 0.0 | .. | |
| 11.อ.หนองฉาง | Nong Chang | | | | 8.2 | | 18.8 | | 27.0 | 1768.9 | |
| 12.อ.ทัพทัน | Thab Than | 3.2 | | | | | | | 3.2 | 1190.9 | |
| 13.อ.หนองขาหย่าง | Nong Khayang | | | | | | | | 0.0 | 1186.0 | |
| 14.อ.บ้านไร่ | Ban Rai | | | 14.6 | | | | | 14.6 | .. | |
| 15.จ.ชัยนาท | Chainat | 42.0 | | | | 4.3 | 34.2 | | 80.5 | 928.9 | -277.9 |
| 16.อ.มโนรมย์ | Manorom | 13.8 | | | | | 14.4 | | 28.2 | 1144.7 | |
| 17.อ.วัดสิงห์ | Wat Sing | 6.3 | | | | 1.4 | 8.5 | | 16.2 | 1072.7 | |
| 18.จ.สิงห์บุรี | Sing Buri | | | | 2.8 | 14.4 | 7.1 | | 24.3 | 1113.4 | + 27.2 |
| 19.อ.อินทร์บุรี | In Buri | | | | | | | | 0.0 | 989.3 | |
| 20.อ.บางระจัน | Bang Rachan | | | | | | 75.8 | | 75.8 | 1287.4 | |
| 21.อ.พรหมบุรี | Phrom Buri | | | | 34.5 | | | | 34.5 | 1284.3 | |
| 22.จ.ลพบุรี | Lopburi* | 2.6 | | | 1.2 | 0.9 | 6.4 | 3.6 | 14.7 | 1245.4 | + 26.0 |
| 23.อ.บ้านหมี่ | Ban Mi | | | | | | 1.7 | | 1.7 | 817.5 | |
| 24.อ.ชัยบาดาล | Chai Badan | | | | | | 6.7 | | 6.7 | 1353.5 | |
| 25.อ.บัวชุม | Bua Chum* | T | | | | | | | T | 1356.7 | |
| 26.อ.ท่าวุ้ง | Tha Wung | | | | 12.8 | 15.8 | 27.[illegible] | | 55.9 | 1214.3 | |
| 27.อ.โคกสำโรง | Khok Samrong | | | | | | | | 0.0 | 1052.7 | |
| 28.จ.สุพรรณบุรี | Suphan Buri* | 6.4 | | | 1.2 | 10.8 | 14.4 | 19.8 | 52.6 | 1336.2 | +114.7 |
| 29.อ.ดอนเจดีย์ | Don Chedi | | | | | | | | 0.0 | .. | |
| 30.อ.เดิมบางนางบวช | Doembang Nangbuat | | | | | | | | 0.0 | 1020.9 | |
| 31.อ.สามชุก | Sam Chuk | | | | | | | | 0.0 | .. | |

| สถานีฝน | Station | วันที่และจำนวนน้ำฝนเป็นมิลลิเมตร Date and amount of rainfall in m.m. ตุลาคม October | | | | | พฤศจิกายน November | | ฝนรวม มม. Total m.m. | ฝนรวมตั้งแต่ 1 ม.ค. Accumulative rain-fall Since Jan. 1 | |
|---|---|---|---|---|---|---|---|---|---|---|---|
| | | 27 | 28 | 29 | 30 | 31 | 1 | 2 | | ฝนจริง Actual | สูง(+)ต่ำ(-) กว่าปกติ Above(+) Below(-) Normal |
| 32.อ.ศรีประจันต์ | Si Prachan | | | | | | | | 0.0 | .. | |
| 33.อ.บางปลาม้า | Bang Pla Ma | | | | | | 30.1 | | 30.1 | 1197.9 | |
| 34.อ.สองพี่น้อง | Song Phi Nong | | | | | | | | 0.0 | .. | |
| 35.จ.อ่างทอง | Ang Thong | | | | 15.0 | | 10.0 | | 25.0 | 1169.3 | - 99.4 |
| 36.อ.โพธิ์ทอง | Pho Thong | | | 5.2 | 3.8 | 2.2 | | | 11.2 | 1670.9 | |
| 37.อ.ไชโย | Chaiyo | | | 12.0 | | | | | 12.0 | .. | |
| 38.อ.วิเศษชัยชาญ | Wiset Chai Chan | | | | | | | | 0.0 | .. | |
| 39.อ.ป่าโมก | Pa Mok | | | | | | | | 0.0 | 1263.2 | |
| 40.จ.สระบุรี | Saraburi | | | | 7.1 | | 12.8 | | 19.9 | 1762.2 | +338.7 |
| 41.อ.พระพุทธบาท | Phra Phutthabat | | | | | 2.0 | | | 2.0 | .. | |
| 42.อ.บ้านหมอ | Ban Mo | | | | 74.1 | | | | 74.1 | 1391.2 | |
| 43.อ.หนองแค | Nong Khae | | | | 10.1 | | | | 10.1 | 1478.5 | |
| 44.อ.แก่งคอย | Kaeng Khoi | | | 1.4 | 29.4 | | 9.4 | | 40.2 | 1477.8 | |
| 45.จ.พระนครศรีอยุธยา | Ayutthaya | | | | | | 9.3 | | 9.3 | .. | .. |
| 46.อ.ท่าเรือ | Tha Rua | | | 0.1 | 12.0 | | 7.5 | | 19.6 | 1502.1 | |
| 47.อ.ภักไห่ | Phak Hai | | | | 2.8 | | 22.5 | | 25.3 | 982.7 | |
| 48.อ.บางบาล | Bang Ban | | | | | | | | 0.0 | 862.0 | |
| 49.อ.บางไทร | Bang Sai | | | | | | | | 0.0 | 1173.8 | |
| 50.อ.เสนา | Sena | | | | 18.2 | | | | 18.2 | .. | |
| 51.อ.บางปะอิน | Bang Pa-in | | | | | | | | 0.0 | 1048.3 | |
| 52.จ.ปทุมธานี | Pathum Thani | 8.7 | | | | | | | 8.7 | 1025.7 | -440.3 |
| 53.อ.ธัญบุรี | Thanyaburi | 22.5 | | | | 24.0 | | | 46.5 | 1335.5 | |
| 54.ต.รังสิต | Rangsit | 13.6 | | | | 24.5 | | | 38.1 | 1265.5 | |
| 55.จ.นนทบุรี | Nonthaburi | | 30.8 | | | 58.6 | 1.7 | | 91.1 | .. | .. |
| 56.อ.บางบัวทอง | Bang Bua Thong | 0.8 | 0.2 | | | 42.5 | 15.0 | | 58.5 | 1278.5 | |
| 57.จ.ธนบุรี | Thon Buri | | 17.3 | | | | | | 17.3 | 1158.1 | -177.0 |
| 58.อ.บางขุนเทียน | Bang Khun Thian | | 18.1 | | | | | | 18.1 | 1021.4 | |
| 59.อ.ตลิ่งชัน | Taling Chan | | 37.3 | | | 16.1 | 8.1 | 150.5 | 212.1 | .. | |
| 60.จ.พระนคร | Phra Nakhon* | | 6.4 | 8.1 | | 4.4 | 2.5 | 81.2 | 102.6 | 1135.0 | -367.4 |
| 61.สนามบินดอนเมือง | Don Muang Air-port* | 0.2 | | | | 15.5 | 2.7 | 25.3 | 43.7 | 1149.0 | -422.5 |
| 62.อ.บางเขน | Bang Khen* | | 8.0 | | | 19.2 | 15.0 | 63.4 | 105.6 | 1280.0 | |
| 63.อ.มีนบุรี | Min Buri | 4.3 | | | | 1.1 | 2.1 | | 7.5 | 1016.5 | |
| 64.อ.ลาดกระบัง | Lat Krabang | .. | .. | .. | .. | .. | .. | .. | .. | .. | |
| 65.ศูนย์วิจัยบางนา | Bang Na* | 0.1 | 0.1 | 0.2 | | 0.6 | 5.3 | 71.2 | 77.5 | 1101.8 | |
| 66.จ.กาญจนบุรี | Kanchanaburi* | 1.5 | 0.1 | 5.1 | | 1.6 | 4.5 | | 12.8 | 1022.6 | - 8.0 |
| 67.เหมืองปิล็อก | Pilok | .. | .. | .. | .. | .. | .. | .. | .. | 3523.1 | |
| 68.อ.สังขละบุรี | Sangkhla Buri | .. | .. | .. | .. | .. | .. | .. | .. | .. | .. |
| 69.อ.ทองผาภูมิ | Thong Pha Phum* | 6.5 | T | 6.8 | 3.5 | 5.0 | 2.2 | 1.8 | 25.8 | 2124.8 | |
| 70.อ.ศรีสวัสดิ์ | Si Sawat | .. | .. | .. | .. | .. | .. | .. | .. | .. | .. |
| 71.อ.บ่อพลอย | Bo Phloi | .. | .. | .. | .. | .. | .. | .. | .. | .. | .. |
| 72.อ.ไทรโยค | Sai Yok | .. | .. | .. | .. | .. | .. | .. | .. | .. | .. |

| สถานีฝน | Station | วันที่และจำนวนน้ำฝนเป็นมิลลิเมตร Date and amount of rainfall in m.m. ตุลาคม October | | | | พฤศจิกายน November | | | ฝนรวม 2 ม.ค. Total m.m. | ฝนรวมตั้งแต่ 1 ม.ค. Accumulative rain-fall Since Jan.1 ฝนจริง Actual | สูง(+)ต่ำ(-) กว่าปกติ Above(+) Below(-) Normal |
|---|---|---|---|---|---|---|---|---|---|---|---|
| | | 27 | 28 | 29 | 30 | 31 | 1 | 2 | | | |
| 73.จ.พนมทวน | Phanom Thuan | .. | .. | .. | .. | .. | .. | .. | .. | .. | |
| 74.จ.ท่าม่วง | Tha Muang | | 1.3 | 2.0 | | | | | 3.3 | 917.4 | |
| 75.จ.ท่ามะกา | Tha Maka | .. | .. | .. | .. | .. | .. | .. | .. | .. | |
| 76.จ.นครปฐม | Nakhon Pathom | | 3.4 | | 0.9 | 3.7 | 24.6 | | 32.6 | 910.2 | -369.0 |
| 77.จ.กำแพงแสน | Kamphaeng Saen | .. | .. | .. | .. | .. | .. | .. | .. | .. | |
| 78.จ.นครชัยศรี | Nakhon Chaisi | | 4.4 | | 3.9 | | 15.1 | | 23.4 | 728.8 | |
| 79.จ.ราชบุรี | Ratchaburi | 20.4 | | | | | | | 20.4 | 1011.8 | - 21.9 |
| 80.จ.บ้านโป่ง | Ban Pong | 10.3 | | 1.0 | | | 36.7 | | 48.2 | 1046.7 | |
| 81.จ.โพธาราม | Photharam | 12.4 | | 11.8 | | | 56.7 | | 80.6 | .. | |
| 82.จ.ดำเนินสดวก | Damnoen Saduak | | | | 8.6 | 22.6 | 7.6 | | 38.8 | 959.1 | |
| 83.จ.ปากท่อ | Pak Tho | 85.4 | | 9.9 | 30.1 | | 37.9 | | 163.3 | 1307.5 | |
| 84.จ.สมุทรสงคราม | Samut Songkham | 84.8 | | | | 17.2 | | | 102.0 | 1144.9 | + 42.6 |
| 85.จ.บางคนที | Bang Khonthi | 17.1 | | 15.1 | 1.1 | | | | 33.3 | 1169.8 | |
| 86.จ.อัมพวา | Amphawa | .. | .. | .. | .. | .. | .. | .. | .. | .. | |
| 87.จ.สมุทรสาคร | Samut Sakhon | | | | | 2.1 | 10.2 | | 12.3 | 860.4 | -553.8 |
| 88.จ.สมุทรปราการ | Samut Prakan | 5.6 | 4.1 | | | | | | 9.7 | 1068.7 | -464.4 |
| 89.จ.พระประแดง | Phra Pradaeng | .. | .. | .. | .. | .. | .. | .. | .. | .. | |
| 90.จ.บางพลี | Bang Phli | .. | .. | .. | .. | .. | .. | .. | .. | 1285.6 | |
| <u>ภาคตะวันออก</u> | <u>Eastern Part</u> | | | | | | | | | | |
| 1.จ.นครนายก | Nakhon Nayok | | 4.9 | | | | | | 4.9 | 1890.5 | -165.4 |
| 2.จ.บ้านนา | Ban Na | | | | | | | | 0.0 | 1707.7 | |
| 3.จ.ปากพลี | Pak Phli | | | | | | | | 0.0 | 1695.0 | |
| 4.จ.ปราจีนบุรี | Prachin Buri* | | | | | T | 4.5 | 2.3 | 6.8 | 2172.0 | +215.5 |
| 5.จ.บ้านสร้าง | Ban Sang | | | | | | T | | T | 1358.2 | |
| 6.จ.ศรีมหาโพธิ | Si Maha Phot | | | | | | 1.3 | | 1.3 | 1611.6 | |
| 7.จ.กบินทร์บุรี | Kabin Buri | | | T | | | | | T | 1653.1 | |
| 8.จ.สระแก้ว | Sakaeo | | | 5.0 | | | | | 5.0 | 1416.5 | |
| 9.จ.วัฒนานคร | Watthana Nakhon | | 1.2 | 15.3 | 0.7 | | 6.9 | | 24.1 | 1636.4 | |
| 10.จ.อรัญประเทศ | Aranyaprathet* | | | 8.6 | 3.7 | 5.0 | 4.7 | 2.3 | 24.3 | 1488.7 | -101.9 |
| 11.จ.จะเชิงเทรา | Chachoengsao | | | | | | 10.0 | | 10.0 | 898.1 | -381.6 |
| 12.จ.บ้านโพธิ์ | Ban Pho | | | | | | | | 0.0 | 1055.5 | |
| 13.จ.ชลบุรี | Chon Buri* | T | | | | | 5.9 | 12.2 | 18.1 | 1120.6 | -277.2 |
| 14.จ.พานทอง | Phan Thong | 6.4 | | | | | | | 6.4 | 1121.9 | |
| 15.จ.พนัสนิคม | Phanat Nikhom | .. | .. | .. | .. | .. | .. | .. | .. | .. | |
| 16.จ.บ้านบึง | Ban Bung | 6.5 | | | | | | | 6.5 | 1061.2 | |
| 17.จ.เกาะสีชัง | Ko Sichang* | | 0.2 | 5.3 | | | 9.2 | 18.0 | 32.7 | 1024.1 | |
| 18.จ.ศรีราชา | Si Racha | 5.3 | | | | | 9.7 | | 15.0 | 1214.2 | |
| 19.จ.สัตหีบ | Sattahip* | 35.9 | 4.5 | 2.8 | 1.2 | 0.3 | 163.2 | 87.7 | 295.6 | 1527.6 | +385.1 |
| 20.จ.ระยอง | Rayong* | 0.6 | 2.3 | | 0.6 | | 68.7 | | 72.2 | 1592.6 | +400.9 |
| 21.จ.บ้านค่าย | Ban Khai | | 10.8 | 32.2 | 3.8 | | | | 46.8 | 1618.2 | |
| 22.จ.แกลง | Klaeng | | | | 8.9 | 4.6 | 17.0 | | 30.5 | 1254.0 | |

| สถานีฝน | Station | วันที่และจำนวนน้ำฝนเป็นมิลลิเมตร Date and amount of rainfall in m.m. ตุลาคม October พฤศจิกายน November | | | | | | | ฝนรวม m.m. Total m.m. | ฝนรวมตั้งแต่ 1 ม.ค. Accumulative rain-fall Since Jan.1 | |
|---|---|---|---|---|---|---|---|---|---|---|---|
| | | 27 | 28 | 29 | 30 | 31 | 1 | 2 | | ฝนจริง Actual | สูง(+)ต่ำ(-)กว่าปกติ Above(+) Below(-) Normal |
| 23.จ.จันทบุรี | Chanthaburi* | | | | | 6.0 | 18.1 | 1.6 | 25.7 | 3666.6 | +722.7 |
| 24.อ.ท่าใหม่ | Tha Mai | | | | | | | | 0.0 | 2905.2 | |
| 25.อ.มะขาม | Makham | | | | | | | | 0.0 | .. | |
| 26.อ.ขลุง | Khlung | | | 3.2 | | | | | 3.2 | 2939.9 | |
| 27.จ.ตราด | Trat | | | 25.7 | 15.7 | 1.7 | 29.2 | | 72.3 | 5728.6 | +2107.8 |
| 28.อ.เขาสมิง | Khao Saming | | | | | | 25.1 | | 25.1 | 4070.6 | |
| 29.อ.แหลมงอบ | Laem Ngop* | .. | .. | .. | .. | .. | .. | .. | .. | .. | |
| 30.อ.คลองใหญ่ | Khlong Yai* | 0.7 | 0.1 | T | 35.1 | 38.0 | 8.7 | 8.2 | 90.8 | 5722.5 | +1038.3 |
| <u>ภาคใต้</u> | <u>Southern Part</u> | | | | | | | | | | |
| 1.จ.เพชรบุรี | Phetchaburi | 14.3 | 10.2 | 2.4 | | 14.2 | 34.8 | | 75.9 | 1246.5 | +198.3 |
| 2.อ.บ้านแหลม | Ban Laem | 22.3 | 5.1 | 17.5 | | 20.4 | 24.3 | | 89.6 | 1392.0 | |
| 3.อ.บ้านลาด | Ban Lat | 35.5 | 5.1 | | | 10.9 | | | 51.5 | 1089.5 | |
| 4.อ.ชะอำ | Cha-am | | | 3.2 | | | | | 3.2 | 729.2 | |
| 5.จ.ประจวบคีรีขันธ์ | Prachuap Khiri Khan* | 5.2 | 4.8 | T | 1.4 | 0.7 | 102.0 | 65.2 | 179.3 | 1323.8 | +361.3 |
| 6.อ.กุยบุรี | Kui Buri | .. | .. | .. | .. | .. | .. | .. | .. | .. | |
| 7.อ.หัวหิน | Hua Hin* | 1.6 | 18.7 | | | 14.7 | 123.3 | 429.2 | 587.5 | 1384.2 | +411.2 |
| 8.จ.ชุมพร | Chumphon* | 0.3 | 8.0 | | 2.7 | 0.5 | 37.0 | T | 48.5 | 1689.5 | + 6.3 |
| 9.อ.ท่าแซะ | Tha Sae | 18.6 | 39.5 | | 18.3 | | | | 76.4 | 1773.7 | |
| 10.อ.สวี | Sawi | .. | .. | .. | .. | .. | .. | .. | .. | 1049.3 | |
| 11.อ.หลังสวน | Lang Suan | .. | .. | .. | .. | .. | .. | .. | .. | 1321.1 | |
| 12.จ.สุราษฎร์ธานี | Surat Thani | 0.8 | 0.3 | | 1.5 | 6.6 | 25.0 | 5.1 | 39.3 | 1061.8 | - 33.5 |
| 13.อ.ไชยา | Chaiya | | 39.4 | | | | | | 39.4 | .. | |
| 14.อ.เกาะสมุย | Ko Samui* | 23.2 | 7.2 | 12.7 | 28.8 | 32.1 | 7.4 | 0.4 | 111.8 | 1160.8 | |
| 15.อ.พุนพิน | Phunphin | | | | 6.0 | | | | 6.0 | 873.4 | |
| 16.อ.บ้านนาสาร | Ban Na San | | | | 16.4 | | | | 16.4 | 1261.9 | |
| 17.จ.นครศรีธรรมราช | Nakhon Si Thammarat* | 43.4 | 6.0 | | 12.5 | | 13.0 | 4.4 | 81.3 | 1115.5 | -539.0 |
| 18.อ.ฉวาง | Sichon | 4.0 | 0.8 | 4.8 | 4.6 | | 32.2 | | 46.4 | 1095.4 | |
| 19.อ.ท่าศาลา | Tha Sala | 51.5 | | 10.3 | 22.0 | | 32.0 | | 115.8 | 1030.3 | |
| 20.อ.ถ้วง | Chawang | .. | .. | .. | .. | .. | .. | .. | .. | 1227.4 | |
| 21.อ.ทุ่งสง | Thung Song | .. | .. | .. | .. | .. | .. | .. | .. | .. | |
| 22.อ.ร่อนพิบูลย์ | Ron Phibun | 20.2 | | | | 32.1 | | | 52.3 | .. | |
| 23.อ.ปากพนัง | Pak Phanang | .. | .. | .. | .. | .. | .. | .. | .. | .. | |
| 24.จ.พัทลุง | Phatthalung | 20.5 | | | | 20.1 | | | 40.6 | .. | .. |
| 25.อ.เขาชัยสน | Khao Chaison | 3.6 | | 2.1 | 1.6 | | | | 7.3 | 1056.9 | |
| 26.จ.สงขลา | Songkhla* | 2.2 | 9.5 | 9.0 | T | 0.8 | 16.2 | | 37.7 | 998.4 | - 82.4 |
| 27.อ.รัตภูมิ | Rattaphum | 57.0 | | | | | | | 57.0 | 1195.5 | |
| 28.อ.หาดใหญ่ | Hat Yai | 21.5 | | | | | | | 21.5 | .. | |
| 29.อ.สะเดา | Sadao | 18.1 | 0.2 | | 75.4 | | | | 93.7 | 1390.8 | |
| 30.จ.ปัตตานี | Pattani* | 4.4 | 1.7 | 0.7 | 0.5 | 14.3 | 1.2 | 2.2 | 24.8 | 1027.8 | +182.7 |
| 31.อ.หนองจิก | Nong Chik | | 11.5 | | | | | | 11.5 | .. | |
| 32.อ.ยะหริ่ง | Yaring | .. | .. | .. | .. | .. | .. | .. | .. | .... | |

| สถานีฝน | Station | วันที่และจำนวนน้ำฝนเป็นมิลลิเมตร Date and amount of rainfall in m.m. ตุลาคม October พฤศจิกายน November | | | | | | | ฝนรวม ม.ม. Total m.m. | ฝนรวมตั้งแต่ 1 ม.ค. Accumulative rain-fall Since Jan. 1 | |
|---|---|---|---|---|---|---|---|---|---|---|---|
| | | 27 | 28 | 29 | 30 | 31 | 1 | 2 | | ฝนจริง Actual | สูง(+)ต่ำ(-)กว่าปกติ Above(+) Below(-) Normal |
| 33.อ.ปะนาเระ | Panare | 1.9 | 2.5 | | 2.6 | 3.0 | 2.1 | | 12.1 | 875.6 | |
| 34.จ.ยะลา | Yala | 18.8 | T | 56.5 | T | | 4.6 | | 79.9 | .. | .. |
| 35.อ.เบตง | Betong | | 10.8 | 13.4 | | | 14.5 | | 38.7 | 1304.8 | |
| 36.อ.บันบังสตา | Bannang Satar | 0.6 | | | 17.8 | 6.5 | 18.7 | | 43.6 | 1330.0 | |
| 37.จ.นราธิวาส | Narathiwat* | 11.8 | 1.7 | 1.1 | 5.4 | 34.5 | 15.3 | 4.3 | 74.1 | 1347.8 | -388.8 |
| 38.อ.ยี่งอ | Yi-ngo | 31.4 | | | | | | | 31.4 | .. | |
| 39.อ.ระแงะ | Rangae | .. | .. | .. | .. | .. | .. | .. | .. | .. | |
| 40.อ.ตากใบ | Tak Bai | | | | | | 12.3 | | 12.3 | 896.4 | |
| 41.จ.ระนอง | Ranong* | 4.4 | 24.7 | T | 37.7 | T | 22.6 | 12.6 | 102.0 | 4024.0 | -639.7 |
| 42.อ.กระบุรี | Kra Buri | | 37.8 | | 9.0 | 10.9 | 105.4 | | 163.1 | 2509.7 | |
| 43.จ.พังงา | Phangnga | 7.7 | 35.1 | 16.8 | 33.6 | 9.2 | 24.1 | | 126.5 | 3566.5 | +1243.7 |
| 44.อ.กะปง | Kapong | | 8.2 | | 12.4 | | | | 20.6 | 3694.8 | |
| 45.อ.ตะกั่วป่า | Takua Pa | 11.8 | 47.9 | 5.9 | 15.3 | 11.7 | | | 92.6 | 3840.8 | |
| 46.อ.ท้ายเหมือง | Thai Muang | | 5.5 | 5.3 | 3.8 | 9.4 | 49.8 | | 73.8 | 2798.2 | |
| 47.อ.ตะกั่วทุ่ง | Takua Thung | | 10.2 | | 5.8 | | 34.5 | | 50.5 | 2976.0 | |
| 48.จ.ภูเก็ต | Phuket* | 40.0 | 8.3 | 4.9 | 2.0 | 8.0 | 14.0 | 45.8 | 123.0 | 2252.3 | +136.8 |
| 49.สนามบินภูเก็ต | Phuket Air-port* | 8.7 | 5.2 | 0.6 | 1.9 | 1.2 | 4.0 | 36.1 | 57.7 | 2415.1 | |
| 50.อ.ถลาง | Thalang | .. | .. | .. | .. | .. | .. | .. | .. | .. | |
| 51.จ.กระบี่ | Krabi | | | | 25.0 | | 40.3 | | 65.3 | .. | |
| 52.อ.อ่าวลึก | Ao Luk | 29.4 | | | 64.7 | | | | 94.1 | .. | |
| 53.อ.คลองท่อม | Khlong Tom | 1.2 | 35.7 | 3.2 | 19.2 | 3.8 | 3.9 | | 70.0 | 2394.2 | |
| 54.สนามบินตรัง | Trang Air-port* | 2.8 | 1.2 | T | 2.6 | | 9.6 | 34.7 | 50.9 | 1929.7 | -273.8 |
| 55.อ.สิเกา | Sikao | 24.0 | | | 7.5 | | 23.7 | | 55.2 | 2283.0 | |
| 56.อ.ย่านตาขาว | Yan Ta Khao | 11.2 | | | | 56.3 | 67.8 | | 135.3 | 1833.8 | |
| 57.อ.ปะเหลียน | Palian | 1.5 | 21.3 | | | | 48.5 | | 71.3 | 1626.9 | |
| 58.จ.สตูล | Satun | | 5.4 | 5.4 | 17.3 | | | | 28.1 | 1646.3 | .. |
| 59.อ.ทุ่งหว้า | Thung Wa | | 2.0 | | | 20.0 | | | 22.0 | .. | |
| 60.อ.ละงู | Langu | | | | 20.3 | 30.3 | | | 50.6 | 1964.6 | |

**หมายเหตุ** ช่องว่าง ไม่มีฝนตก
- * สถานีตรวจอากาศ
- T ฝนเล็กน้อยวัดไม่ได้
- .. ไม่มีรายงาน

**Remark** Blank No rain
- * Synoptic Station
- T Trace
- .. No report

อุณหภูมิสูงสุดและต่ำสุดประจำวันที่ ๒๗ ตุลาคม – ๒ พฤศจิกายน ๒๕๑๒

Daily Max. and Min. Temperature 27 October – 2 November 1969

| สถานี | Station | อุณหภูมิสูงสุดและต่ำสุดเป็นองศา ซ. Max. and Min. Temperature in degree C. | | | | | | | เฉลี่ยสูงสุดต่ำสุด Average Max. Min. | เฉลี่ยในสัปดาห์ Weekly Mean | ค่าปกติประจำเดือน Monthly Normal |
|---|---|---|---|---|---|---|---|---|---|---|---|
| | | 27 | 28 | 29 | 30 | 31 | 1 | 2 | | | |
| **ภาคเหนือ** | **Northern Part** | | | | | | | | | | |
| 1.จ.เชียงราย | Chiang Rai | 27.7<br>18.5 | 30.5<br>18.0 | 31.0<br>20.6 | 31.0<br>20.4 | 30.7<br>21.2 | 29.3<br>20.0 | 25.2<br>20.5 | 29.3<br>19.9 | 24.6 | 25.3 |
| 2.จ.แม่ฮ่องสอน | Mae Hong Son | 32.0<br>23.0 | 32.2<br>21.5 | 32.5<br>21.8 | ..<br>22.0 | 32.1<br>21.2 | 32.3<br>21.7 | 31.8<br>22.1 | 32.2<br>21.9 | 27.1 | 26.9 |
| 3.จ.เชียงใหม่ | Chiang Mai | 28.2<br>21.8 | 30.3<br>22.0 | 30.9<br>21.3 | 31.2<br>21.3 | 31.7<br>21.5 | 31.0<br>21.1 | 30.7<br>22.0 | 30.6<br>21.6 | 26.1 | 26.2 |
| 4.จ.น่าน | Nan | 28.5<br>20.8 | 31.3<br>21.7 | 31.9<br>21.8 | 32.1<br>22.0 | 32.0<br>21.9 | 30.1<br>20.0 | 30.0<br>23.0 | 30.8<br>21.6 | 26.2 | 26.9 |
| 5.อ.ท่าวังผา | Tha Wang Pha | 27.8<br>20.8 | 30.0<br>21.0 | 31.1<br>20.5 | 31.3<br>21.0 | ..<br>21.5 | 28.3<br>.. | ..<br>22.0 | 29.7<br>21.1 | 25.4 | .. |
| 6.จ.ลำปาง | Lampang | 28.6<br>21.4 | 31.2<br>21.0 | 32.0<br>21.5 | 32.1<br>20.4 | 33.1<br>21.1 | 30.9<br>21.4 | 28.7<br>21.7 | 30.9<br>21.2 | 26.1 | 26.4 |
| 7.อ.แม่สะเรียง | Mae Sariang | 33.0<br>21.8 | 32.3<br>23.9 | 31.9<br>22.4 | 32.5<br>22.7 | 35.2<br>21.6 | 33.1<br>22.6 | 34.9<br>22.0 | 33.3<br>22.4 | 27.9 | 27.3 |
| 8.จ.แพร่ | Phrae | 31.9<br>22.2 | 31.5<br>22.6 | 33.4<br>23.1 | ..<br>22.8 | 33.6<br>22.6 | 31.0<br>22.0 | ..<br>22.5 | 32.3<br>22.5 | 27.4 | 26.8 |
| 9.จ.อุตรดิตถ์ | Uttaradit | 30.5<br>22.0 | 32.2<br>20.2 | 33.1<br>21.0 | 33.9<br>21.1 | 34.0<br>21.2 | 32.0<br>20.0 | 29.9<br>20.2 | 32.2<br>20.8 | 26.5 | 26.0 |
| 10.เขื่อนสิริกิติ์ | Sirikit Dam | 31.8<br>22.5 | 32.6<br>22.2 | 34.2<br>22.4 | 33.6<br>22.6 | 33.3<br>22.9 | 32.6<br>21.8 | 33.6<br>.. | 33.1<br>22.4 | 27.8 | .. |
| 11.จ.ตาก | Tak | 28.9<br>21.7 | 31.5<br>21.7 | 32.5<br>23.1 | 33.0<br>22.0 | 32.0<br>22.9 | 31.0<br>22.2 | 29.3<br>22.4 | 31.2<br>22.5 | 26.8 | 26.8 |
| 12.จ.พิษณุโลก | Phitsanulok | 28.2<br>22.0 | 32.3<br>22.8 | 31.8<br>24.4 | 34.0<br>23.7 | 33.4<br>23.5 | 31.8<br>23.7 | 30.7<br>23.6 | 31.7<br>23.4 | 27.6 | 28.0 |
| 13.อ.แม่สอด | Mae Sot | 30.4<br>21.4 | 32.0<br>21.3 | 32.5<br>21.2 | 32.9<br>22.3 | 32.0<br>21.4 | 30.8<br>21.7 | 29.4<br>21.5 | 31.4<br>21.5 | 26.5 | 27.1 |
| 14.จ.เพชรบูรณ์ | Phetchabun | 29.0<br>21.3 | 31.5<br>22.1 | 33.5<br>22.5 | 34.9<br>21.8 | 33.0<br>22.4 | 30.8<br>22.9 | 29.0<br>22.7 | 31.7<br>22.2 | 27.0 | 26.9 |
| 15.อ.หล่มสัก | Lom Sak | 30.1<br>22.6 | 32.0<br>22.5 | 32.4<br>22.6 | 33.2<br>21.5 | 33.8<br>22.5 | ..<br>22.4 | ..<br>.. | 32.3<br>22.4 | 27.4 | .. |
| 16.อ.วิเชียรบุรี | Wichian Buri | 32.0<br>22.5 | 31.6<br>22.8 | 33.6<br>22.4 | 34.6<br>22.3 | 31.5<br>22.9 | 30.7<br>22.7 | 30.9<br>22.7 | 32.1<br>22.6 | 27.4 | .. |
| **ภาคตะวันออกเฉียงเหนือ** | **Northeastern Part** | | | | | | | | | | |
| 1.จ.หนองคาย | Nong Khai | 29.8<br>21.6 | 31.9<br>21.0 | 32.6<br>22.5 | 33.0<br>23.4 | 32.6<br>23.5 | 32.0<br>23.2 | 28.6<br>22.4 | 31.5<br>22.5 | 27.0 | .. |
| 2.จ.เลย | Loei | 29.6<br>21.3 | 31.5<br>21.9 | 30.7<br>21.3 | 33.0<br>20.7 | 33.1<br>21.4 | 31.8<br>21.6 | 24.6<br>20.8 | 30.6<br>21.3 | 26.0 | 25.7 |
| 3.จ.อุดรธานี | Udon Thani | 29.6<br>22.4 | 30.0<br>22.5 | 31.5<br>23.0 | 30.8<br>23.6 | 31.0<br>24.4 | 31.4<br>23.5 | 28.3<br>22.6 | 30.4<br>23.1 | 26.8 | 26.9 |
| 4.จ.นครพนม | Nakhon Phanom | 29.8<br>22.6 | 31.5<br>20.9 | 31.8<br>21.2 | 33.2<br>21.5 | 32.0<br>22.0 | 31.7<br>21.3 | 31.7<br>23.3 | 31.7<br>21.8 | 26.8 | 26.0 |
| 5.จ.สกลนคร | Sakon Nakhon | 31.0<br>22.6 | 31.2<br>21.0 | 31.6<br>21.9 | 32.2<br>21.9 | 31.6<br>22.1 | 32.0<br>21.8 | 30.0<br>23.0 | 31.4<br>22.0 | 26.7 | 26.3 |
| 6.อ.มุกดาหาร | Mukdahan | 31.2<br>22.4 | 30.9<br>21.8 | 32.1<br>21.5 | 33.0<br>22.0 | 31.5<br>22.0 | 32.5<br>22.0 | 30.6<br>22.8 | 31.7<br>22.1 | 26.9 | 26.3 |
| 7.จ.ขอนแก่น | Khon Kaen | 30.2<br>20.9 | 30.5<br>22.4 | 31.7<br>22.6 | 30.8<br>23.2 | 30.5<br>23.5 | 30.2<br>23.8 | 29.2<br>23.3 | 30.4<br>22.8 | 26.6 | 26.6 |
| 8.อ.โกสุมพิสัย | Kosum Phisai | 29.8<br>22.0 | 30.1<br>21.8 | 32.0<br>22.5 | 31.0<br>23.0 | 31.0<br>23.5 | ..<br>23.7 | ..<br>.. | 30.8<br>22.8 | 26.8 | .. |
| 9.จ.ร้อยเอ็ด | Roi Et | 30.3<br>22.8 | 29.5<br>21.5 | 31.8<br>22.0 | 31.5<br>23.0 | 30.2<br>23.5 | 31.2<br>23.2 | 29.4<br>22.8 | 30.6<br>22.7 | 26.7 | 26.6 |
| 10.จ.ชัยภูมิ | Chaiyaphum | 29.8<br>22.3 | 30.2<br>24.3 | 30.7<br>23.6 | 31.6<br>23.2 | 27.4<br>23.3 | 26.0<br>23.2 | 29.7<br>22.8 | 29.3<br>23.2 | 26.3 | 26.6 |
| 11.จ.อุบลราชธานี | Ubon Ratchathani | 31.7<br>23.6 | 32.3<br>21.7 | 32.7<br>22.5 | 32.7<br>23.1 | 31.8<br>24.0 | 31.4<br>23.9 | 29.8<br>22.2 | 31.8<br>23.0 | 27.4 | 26.6 |
| 12.จ.สุรินทร์ | Surin | 30.2<br>23.4 | 30.8<br>22.4 | 32.0<br>23.2 | 31.5<br>22.8 | 30.9<br>23.0 | 30.8<br>23.0 | 30.2<br>22.8 | 30.9<br>22.9 | 26.9 | 26.7 |
| 13.อ.ท่าตูม | Tha Tum | .. | .. | .. | .. | .. | .. | .. | .. | .. | .. |
| 14.อ.บางรอง | Nang Rong | 29.8<br>23.5 | 30.9<br>23.0 | 31.5<br>22.0 | 31.3<br>22.4 | 28.6<br>21.9 | ..<br>23.9 | ..<br>.. | 30.4<br>22.8 | 26.6 | .. |

| สถานี | Station | อุณหภูมิสูงสุดและต่ำสุดเป็นองศา ซ. Max. and Min. Temperature in degree C. 27 | 28 | 29 | 30 | 31 | 1 | 2 | เฉลี่ยสูงสุดต่ำสุด Average Max. Min. | เฉลี่ยในสัปดาห์ Weekly Mean | ค่าปกติประจำเดือน Monthly Normal |
|---|---|---|---|---|---|---|---|---|---|---|---|
| 15.จ.นครราชสีมา | Nakhon Ratchasima | 30.1<br>23.1 | 30.5<br>23.2 | 31.8<br>22.0 | 31.0<br>21.9 | 29.6<br>22.9 | 27.1<br>23.3 | 29.2<br>22.1 | 29.9<br>22.6 | 26.3 | 26.6 |
| 16.อ.โชคชัย | Chok Chai | 29.5<br>23.0 | 30.9<br>22.9 | 31.4<br>21.8 | 30.0<br>23.2 | 30.9<br>22.3 | ..<br>23.1 | ..<br>.. | 30.5<br>22.7 | 26.6 | .. |
| ภาคกลาง | Central Part | | | | | | | | | | |
| 1.จ.นครสวรรค์ | Nakhon Sawan | 31.6<br>21.3 | 32.1<br>22.0 | 32.0<br>22.5 | 33.6<br>22.0 | 32.9<br>21.8 | 32.6<br>21.1 | 31.6<br>22.0 | 32.3<br>21.8 | 27.1 | 27.9 |
| 2.จ.ลพบุรี | Lop Buri | 30.5<br>23.0 | 32.0<br>23.5 | 32.4<br>23.2 | 32.4<br>23.3 | 32.3<br>23.4 | 31.0<br>24.5 | 30.0<br>23.0 | 31.5<br>23.4 | 27.5 | 27.4 |
| 3.จ.สุพรรณบุรี | Suphan Buri | 30.0<br>25.1 | 31.4<br>24.4 | 32.0<br>24.8 | 31.4<br>25.7 | 32.0<br>24.9 | 30.5<br>22.7 | 27.9<br>24.0 | 30.7<br>24.5 | 27.6 | 27.6 |
| 4.จ.กาญจนบุรี | Kanchanaburi | 30.4<br>23.2 | 29.8<br>23.6 | 30.3<br>23.2 | 31.6<br>22.0 | ..<br>23.3 | 28.6<br>22.7 | 26.3<br>.. | 29.5<br>23.0 | 26.3 | 27.1 |
| 5.อ.ทองผาภูมิ | Thong Pha Phum | 31.0<br>21.4 | 31.0<br>22.0 | 33.0<br>22.0 | 33.0<br>21.9 | 31.3<br>22.9 | 30.6<br>22.4 | 30.4<br>22.9 | 31.5<br>22.2 | 26.9 | .. |
| 6.สนามบินดอนเมือง | Don Muang Air-port | 34.0<br>25.5 | 32.0<br>24.8 | 33.1<br>25.2 | 33.0<br>25.3 | 32.0<br>25.1 | 30.7<br>24.6 | 30.0<br>24.5 | 32.1<br>25.0 | 28.6 | 28.2 |
| 7.จ.พระนคร | Phra Nakhon | 31.8<br>24.7 | 31.4<br>24.5 | 32.2<br>23.9 | 32.2<br>25.0 | 31.6<br>25.8 | 29.7<br>24.4 | 28.6<br>24.4 | 31.1<br>24.7 | 27.9 | 27.7 |
| 8.ศูนย์วิจัยพืชสวนบางนา | Bang Na | 30.7<br>24.6 | 30.8<br>24.8 | 31.3<br>25.0 | 31.5<br>25.7 | 30.5<br>25.2 | 29.0<br>24.7 | 28.4<br>23.6 | 30.3<br>24.8 | 27.6 | .. |
| ภาคตะวันออก | Eastern Part | | | | | | | | | | |
| 1.จ.ปราจีนบุรี | Prachin Buri | 32.5<br>24.4 | 32.0<br>24.7 | 32.4<br>23.4 | 32.1<br>23.6 | 32.7<br>24.5 | 30.0<br>24.2 | 31.0<br>24.4 | 31.8<br>24.2 | 28.0 | 27.9 |
| 2.อ.กบินทร์บุรี | Kabin Buri | 32.3<br>24.0 | 31.4<br>24.4 | 32.6<br>22.7 | 32.6<br>22.7 | 32.6<br>23.4 | ..<br>23.5 | ..<br>.. | 32.3<br>23.5 | 27.9 | .. |
| 3.อ.อรัญประเทศ | Aranyaprathet | 30.0<br>23.0 | 31.7<br>22.0 | 31.7<br>21.5 | 31.0<br>21.0 | 31.2<br>21.5 | 30.0<br>22.0 | 30.0<br>23.2 | 30.8<br>22.0 | 26.4 | 27.4 |
| 4.จ.ชลบุรี | Chon Buri | 32.7<br>23.4 | 33.3<br>24.2 | 33.6<br>24.2 | 34.2<br>23.7 | 31.5<br>24.0 | 34.1<br>23.9 | 30.2<br>23.2 | 32.8<br>23.8 | 28.3 | 27.4 |
| 5.อ.เกาะสีชัง | Ko Si Chang | 30.6<br>24.4 | 30.2<br>24.8 | 30.6<br>25.4 | 30.3<br>23.8 | 30.0<br>24.4 | 28.2<br>25.2 | 28.0<br>23.5 | 29.7<br>24.5 | 27.1 | 27.3 |
| 6.อ.สัตหีบ | Sattahip | 33.0<br>23.8 | 31.4<br>23.3 | 32.1<br>23.5 | ..<br>24.6 | 30.9<br>24.5 | 25.9<br>23.8 | 26.8<br>22.7 | 30.0<br>23.7 | 26.9 | 28.1 |
| 7.จ.ระยอง | Rayong | .. | .. | .. | .. | .. | .. | .. | .. | .. | .. |
| 8.จ.จันทบุรี | Chanthaburi | 30.7<br>23.0 | 31.3<br>23.5 | 32.6<br>23.1 | 32.0<br>23.4 | 31.8<br>23.2 | 29.6<br>23.8 | 30.2<br>23.5 | 31.2<br>23.3 | 27.3 | 27.3 |
| 9.อ.คลองใหญ่ | Khlong Yai | 31.5<br>23.3 | 31.4<br>21.9 | 32.2<br>22.6 | 31.7<br>23.8 | 29.4<br>22.2 | 29.3<br>22.4 | 31.1<br>23.3 | 30.9<br>22.8 | 26.9 | 26.8 |
| ภาคใต้ | Southern Part | | | | | | | | | | |
| 1.อ.หัวหิน | Hua Hin | 31.0<br>24.2 | 27.1<br>23.6 | 30.4<br>22.7 | 31.1<br>24.0 | 29.5<br>23.8 | 25.1<br>23.3 | 25.3<br>22.9 | 28.5<br>23.5 | 26.0 | 27.1 |
| 2.จ.ประจวบคีรีขันธ์ | Prachuab Khiri Khan | 31.6<br>23.3 | 28.9<br>22.7 | 31.2<br>22.8 | 30.8<br>22.6 | 28.1<br>22.3 | 25.7<br>23.0 | 25.5<br>23.0 | 28.8<br>22.8 | 25.8 | 26.9 |
| 3.จ.ชุมพร | Chumphon | 31.4<br>23.7 | 29.1<br>22.7 | 31.5<br>22.3 | 29.6<br>22.6 | 29.9<br>22.5 | 27.7<br>22.7 | 30.0<br>22.9 | 29.9<br>22.8 | 26.4 | 26.8 |
| 4.จ.สุราษฎร์ธานี | Surat Thani | 31.2<br>22.6 | 29.4<br>23.0 | 30.9<br>22.7 | 31.0<br>22.5 | 30.7<br>22.8 | 30.5<br>23.2 | 31.2<br>23.0 | 30.7<br>22.8 | 26.8 | 27.1 |
| 5.อ.เกาะสมุย | Ko Samui | 31.3<br>23.5 | 27.4<br>23.2 | 30.2<br>22.7 | 29.7<br>24.5 | 30.4<br>23.5 | 29.5<br>23.2 | 29.0<br>24.2 | 29.6<br>23.5 | 26.6 | .. |
| 6.จ.นครศรีธรรมราช | Nakhon Si Thammarat | 30.4<br>22.6 | 26.5<br>22.0 | 30.4<br>21.7 | 31.1<br>23.3 | 31.2<br>22.2 | 30.5<br>22.2 | 30.0<br>22.8 | 30.0<br>22.4 | 26.2 | 27.1 |
| 7.จ.สงขลา | Songkhla | 31.6<br>23.1 | 29.5<br>23.7 | 27.3<br>23.6 | 30.1<br>22.6 | 31.5<br>23.3 | 31.5<br>23.6 | 30.6<br>23.0 | 30.3<br>23.3 | 26.8 | 27.5 |
| 8.จ.ปัตตานี | Pattani | 31.5<br>21.8 | 30.2<br>22.6 | 28.4<br>22.8 | 31.1<br>22.5 | 31.2<br>22.6 | 31.4<br>23.1 | 30.1<br>23.1 | 30.5<br>22.6 | 26.6 | .. |
| 9.จ.นราธิวาส | Narathiwat | 29.0<br>22.9 | 30.0<br>22.9 | 28.8<br>23.0 | 30.0<br>24.1 | 31.0<br>23.1 | 31.5<br>22.7 | 31.5<br>23.4 | 30.3<br>23.2 | 26.8 | 26.7 |
| 10.จ.ระนอง | Ranong | 31.9<br>22.4 | 30.7<br>22.3 | 31.7<br>21.5 | 30.9<br>22.0 | 31.6<br>21.5 | 30.5<br>22.7 | 29.5<br>22.5 | 31.0<br>22.1 | 26.6 | 26.2 |
| 11.จ.ภูเก็ต | Phuket | 30.7<br>23.0 | 30.0<br>22.8 | 32.0<br>23.2 | 31.5<br>23.2 | 31.2<br>22.1 | 28.0<br>22.7 | 27.7<br>23.8 | 30.2<br>23.0 | 26.6 | 27.0 |
| 12.สนามบินภูเก็ต | Phuket Air-port | 30.5<br>23.2 | 30.1<br>23.1 | 30.3<br>23.1 | 30.6<br>22.5 | 29.7<br>22.4 | 29.0<br>23.2 | 29.3<br>24.0 | 29.9<br>23.1 | 26.5 | 26.7 |
| 13.สนามบินตรัง | Trang Air-port | 32.1<br>23.0 | 30.4<br>22.8 | 30.3<br>22.8 | 31.1<br>22.6 | 31.5<br>22.6 | 29.0<br>23.2 | 28.0<br>23.4 | 30.3<br>22.9 | 26.6 | 27.0 |

แก้ไขเพิ่มเติมรายงานอากาศประจำสัปดาห์ฉบับที่ ๔๓/๒๕๑๒ เนื่องจากได้รับรายงานภายหลัง

Correction in weekly weather report No. 43/1969 for late report rainfall data

| สถานีฝน | Station | วันที่และจำนวนน้ำฝน เป็นมิลลิเมตร Date and amount of rainfall in m.m. ตุลาคม October | | | | | | | ฝนรวม ม.ม. Total m.m. | ฝนรวมตั้งแต่ 1 ม.ค. Accumulative rain-fall Since Jan.1 | |
|---|---|---|---|---|---|---|---|---|---|---|---|
| | | 20 | 21 | 22 | 23 | 24 | 25 | 26 | | ฝนจริง Actual | สูง(+)ต่ำ(-) กว่าปกติ Above(+) Below(-) Normal |
| **ภาคเหนือ** | **Northern Part** | | | | | | | | | | |
| 3. อ.เชียงแสน | Chiang Saen | | | | | | | 48.6 | 98.3 | 1841.4 | |
| 4. อ.เชียงของ | Chiang Khong | | | | | | 17.7 | 28.6 | 59.1 | 1643.5 | |
| 5. อ.แม่จัน | Mae Chan | | | | | | | 18.4 | 18.4 | 1953.1 | |
| 7. อ.เทิง | Thoeng | | | | | | | 40.0 | 40.0 | 1204.2 | |
| 8. อ.เชียงคำ | Chiang Kham | | | | | | 14.6 | 20.2 | 34.8 | 1212.3 | |
| 9. อ.พาน | Phan | | | | | | | 47.3 | 47.3 | 995.2 | |
| 10. อ.แม่ใจ | Mae Chai | | | | | | 1.3 | 37.0 | 48.3 | 843.9 | |
| 12. อ.พะเยา | Phayao | | | | | | | 10.9 | 10.9 | 684.1 | |
| 15. อ.ขุนยวม | Khun Yuam | | | | | | | 24.3 | 35.3 | 1498.5 | |
| 19. อ.เชียงดาว | Chiang Dao | | | | | | | 42.8 | 42.8 | .. | |
| 20. อ.แม่แตง | Mae Taeng | | | 2.4 | | | | 8.6 | 11.0 | .. | |
| 25. อ.ฮางดง | Hang Dong | | | | | | | 0.4 | 89.5 | 900.6 | |
| 28. อ.จอมทอง | Chom Thong | | | | | | | 7.2 | 7.2 | 979.6 | |
| 29. อ.ฮอด | Hot | | | | | | | 4.8 | 4.8 | 1047.9 | |
| 30. จ.ลำพูน | Lamphun | | | | | | | 8.4 | 18.6 | 921.7 | |
| 36. อ.เกาะคา | Ko Kha | | | | | | | 2.6 | 35.0 | 1100.1 | |
| 37. อ.สบปราบ | Sop Prap | | | | | | | 5.2 | 5.2 | 1560.1 | |
| 38. อ.เถิน | Thoen | | | | | | | 6.1 | 6.1 | 1148.7 | |
| 39. อ.แม่พริก | Mae Phrik | | | | | | | 12.3 | 12.3 | 1129.9 | |
| 43. อ.เวียงชัย | Dem Chai | | | | | | | 5.3 | 9.6 | 1044.7 | |
| 45. อ.ทุ่งช้าง | Thung Chang | | | | | | | 23.7 | 30.7 | 1025.2 | |
| 47. อ.ปัว | Pua | | | | | | | 42.5 | 42.5 | 1408.1 | |
| 51. อ.ฟากท่า | Fak Tha | | 2.4 | 11.1 | | 1.2 | 3.3 | 33.6 | 51.6 | .. | |
| 52. อ.น้ำปาด | Nam Pat | | | | | | | 8.5 | 15.7 | 1009.9 | |
| 54. อ.ท่าปลา | Tha Pla | | | | | | T | 12.4 | 47.3 | 979.6 | |
| 55. อ.ลับแล | Laplae | | | | | | | 2.4 | 2.4 | 1429.4 | |
| 61. อ.สวรรคโลก | Sawankhalok | | | | | | | 20.7 | 20.7 | 1223.0 | |
| 62. อ.กงไกรลาศ | Kong Krailat | | | | | | | 10.5 | 10.5 | .. | |
| 65. อ.วังทอง | Wang Thong | | | | | | 3.2 | 20.0 | 49.2 | 1297.7 | |
| 66. อ.บางระกำ | Bang Kratum | | | | | | 9.1 | 30.8 | 39.9 | 1641.1 | |
| 69. อ.ชาญวรลักษบุรี | Khanu Weralaksaburi | | | | | | | 5.3 | 82.7 | 1489.4 | |
| 70. จ.พิจิตร | Phichit | | | | | | | 87.2 | 106.5 | 1596.4 | +265.3 |
| 71. อ.สามง่าม | Sam Ngam | | | | | | | 54.0 | 54.0 | 1200.1 | |
| 72. อ.ตะพานหิน | Tapham Hin | | | | | | 1.2 | 38.9 | 78.0 | 1461.7 | |
| 73. อ.บางมูลนาก | Bang Mun Nak | | | | | | | 10.5 | 10.5 | .. | |
| 78. อ.ชนแดน | Chom Daen | | | | | | 8.2 | 38.5 | 74.6 | 1843.6 | |
| 79. อ.หนองไผ่ | Nong Phai | | | | | | | 17.5 | 45.5 | 1194.8 | |

| สถานีฝน | Station | วันที่และจำนวนน้ำฝนเป็นมิลลิเมตร Date and amount of rainfall in m. m. ตุลาคม October | | | | | | | ฝนรวม ม.ม. Total m. m. | ฝนรวมตั้งแต่ 1 ม.ค. Accumulative rain-fall Since Jan. 1 | |
|---|---|---|---|---|---|---|---|---|---|---|---|
| | | 20 | 21 | 22 | 23 | 24 | 25 | 26 | | ฝนจริง Actual | สูง(+)ต่ำ(-) กว่าปกติ Above(+) Below(-) Normal |
| **ภาคตะวันออกเฉียงเหนือ** | **Northeastern Part** | | | | | | | | | | |
| 4. อ.ด่านซ้าย | Dan Sai | | | | | | | 19.4 | 84.4 | 927.7 | |
| 5. อ.วังสะพุง | Wang Saphung | | | | | | | 18.5 | 18.5 | 1134.9 | |
| 7. อ.ศรีเชียงใหม่ | Si Chiang Mai | | | | | | | 2.7 | 32.5 | 1383.1 | |
| 11. อ.เพ็ญ | Phen | | | | | | | 11.5 | 59.0 | 1523.6 | |
| 18. อ.บ้านแพง | Ban Phaeng | | | | | | | 0.5 | 75.1 | 2893.0 | |
| 20. อ.นาแก | Na Kae | | | | | | | 5.7 | 6.9 | 1749.3 | |
| 23. จ.กาฬสินธุ์ | Kalasin | | | | | | | 11.6 | 34.8 | 1368.2 | - 28.4 |
| 24. อ.ยางตลาด | Yang Talat | | | | | | | 47.7 | 104.5 | 1308.7 | |
| 26. อ.กมลาไสย | Kamalasai | | | | | | | 10.3 | 30.5 | 1551.8 | |
| 30. อ.อาจสามารถ | At Samat | | | | | | | 8.8 | 8.8 | 1283.5 | |
| 33. อ.เกษตรวิสัย | Kaset Wisai | | | | | | | 5.8 | 12.0 | 1284.1 | |
| 35. อ.สุวรรณภูมิ | Suwannaphum | | | | | | | 3.2 | 90.5 | 1426.0 | |
| 38. อ.บรบือ | Borabu | | | | | | | 35.7 | 37.8 | 1555.8 | |
| 41. อ.ภูเวียง | Phu Wiang | | | | | | | 27.8 | 34.0 | 1268.7 | |
| 42. อ.ชุมแพ | Chum Phae | | | | | | | 18.4 | 21.9 | 1040.8 | |
| 43. อ.มัญจาคีรี | Mancha Khiri | | | | | | | 57.9 | 106.7 | 1094.7 | |
| 45. อ.บ้านไผ่ | Ban Phai | | | | | | | 40.0 | 251.5 | 1393.4 | |
| 46. อ.พล | Phon | | | | | | | 49.6 | 80.2 | 1220.2 | |
| 48. อ.ภูเขียว | Phu Khieo | | | | | | | 77.3 | 114.7 | 1002.4 | |
| 51. อ.บำเหน็จณรงค์ | Bamnet Narong | | | | | | | 24.2 | 64.7 | .. | |
| 53. อ.บัวใหญ่ | Bua Yai | | | | | | | 22.8 | 36.1 | 1196.2 | |
| 54. อ.คง | Khong | | | | | | | 3.9 | 26.3 | 1327.6 | |
| 55. อ.ด่านขุนทด | Dan Khun Thot | | | | | | | 6.5 | 54.7 | 1201.3 | |
| 56. อ.พิมาย | Phimai | | | | | | | 20.9 | 72.5 | 1265.2 | |
| 62. อ.โชคชัย | Chok Chai | | | | | | | 2.3 | 12.8 | 1084.2 | |
| 64. จ.บุรีรัมย์ | Buri Ram | | | | | | | 15.3 | 15.3 | 1098.4 | -216.3 |
| 65. อ.พุทไธสง | Phutthaisong | | | | | | | 14.6 | 57.8 | 1571.0 | |
| 67. อ.ลำปลายมาศ | Lam Plai Mat | | | | | | | 15.6 | 72.4 | 1215.9 | |
| 70. อ.รัตนบุรี | Rattanaburi | | | | | | 18.6 | | 18.6 | 1348.1 | |
| 72. อ.ศีขรภูมิ | Sikheraphum | | | | | | | 41.9 | 41.9 | .. | |
| 73. อ.ปราสาท | Prasat | | | | | | | 7.8 | 12.7 | 942.1 | |
| 74. อ.สังขะ | Sangkha | | | | | | | 5.8 | 5.8 | 1238.6 | |
| 75. จ.ศรีสะเกษ | Si Sa Ket | | | | | | | 28.5 | 64.3 | 1039.7 | -227.7 |
| 79. อ.ขุขันธ์ | Khukhan | | | | | | | 20.5 | 79.0 | 1295.1 | |
| 89. อ.โขงเจียม | Khong Chiam | | | | | | | 24.0 | 34.0 | 1791.2 | |
| 90. อ.เดชอุดม | Det Udom | | | | | | 11.0 | 15.7 | 71.7 | 1537.9 | |
| **ภาคกลาง** | **Central Part** | | | | | | | | | | |
| 2. อ.บรรพตพิสัย | Bamphot Phisai | | | | | | | 8.5 | 10.8 | 943.8 | |
| 5. อ.ชุมแสง | Chumsaeng | | | | | | | 15.9 | 26.4 | 1159.9 | |

| สถานีฝน | Station | วันที่และจำนวนน้ำฝนเป็นมิลลิเมตร Date and amount of rainfall in m.m. ตุลาคม October 20 | 21 | 22 | 23 | 24 | 25 | 26 | ฝนรวม มม. Total m.m. | ฝนรวมตั้งแต่ 1 ม.ค. Accumulative rain-fall Since Jan. 1 ฝนจริง Actual | สูง(+)ต่ำ(-)กว่าปกติ Above(+) Below(-) Normal |
|---|---|---|---|---|---|---|---|---|---|---|---|
| 6.อ.หนองบัว | Nong Bua | | | | | | | 22.2 | 22.2 | .. | |
| 7.อ.ท่าตะโก | Tha Tako | | | | | | | 33.9 | 44.8 | 934.4 | |
| 11.อ.หนองฉาง | Nong Chang | | | | | | | 23.7 | 23.7 | 1741.9 | |
| 13.อ.หนองราชบาง | Neng Rhayang | | | | | | | 30.2 | 30.2 | 1186.0 | |
| 23.อ.บ้านหมี่ | Ban Mi | | | | | | | 7.1 | 25.2 | 815.8 | |
| 24.อ.ชัยบาดาล | Chai Badan | | | | | | | 77.0 | 149.1 | 1346.8 | |
| 25.อ.บัวชุม | Bua Chum | | | | | | | 27.1 | 74.7 | 1356.7 | |
| 33.อ.บางปลาม้า | Bang Pla Ma | | | | | | | 40.8 | 68.6 | 1167.8 | |
| 49.จ.สระบุรี | Saraburi | | | | | | | 64.7 | 125.2 | 1742.3 | +321.8 |
| 41.พระพุทธบาท | Phra Phutthabat | | | | | | | 5.9 | 7.6 | .. | |
| 43.อ.หนองแค | Neng Khae | | | | | | | 1.2 | 13.7 | 1468.4 | |
| 45.จ.อยุธยา | Ayutthaya | | | | | | | 3.1 | 6.3 | .. | |
| 49.อ.บางไทร | Bang Sai | | | | | | 1.2 | 7.2 | 8.4 | 1173.8 | |
| 51.อ.บางปะอิน | Bang Pa-in | | | | | | | 17.4 | 17.4 | 1048.3 | |
| 52.จ.ปทุมธานี | Pathum Thani | | | | | | | 1.8 | 23.1 | 1017.0 | -430.8 |
| 53.อ.ธัญบุรี | Thanyaburi | | | | | | | 50.8 | 50.8 | 1289.0 | |
| 54.ต.รังสิต | Rangsit | | | | | | | 49.4 | 51.2 | 1227.4 | |
| 56.อ.บางบัวทอง | Bang Bua Thong | | | | | | | 19.4 | 44.9 | 1220.0 | |
| 59.อ.ตลิ่งชัน | Taling Chan | | | | | | | 26.2 | 59.8 | .. | |
| 63.อ.มีนบุรี | Min Buri | | | | | | | 2.5 | 3.7 | 1009.0 | |
| 78.อ.นครชัยศรี | Nakhon Chaisi | | | | | | | 48.7 | 48.7 | 705.4 | |
| 79.จ.ราชบุรี | Ratchaburi | | | | | | | 14.6 | 14.6 | 991.4 | - 26.7 |
| 80.อ.บ้านโป่ง | Ban Pong | | | | | | | 19.3 | 19.3 | 998.5 | |
| 82.อ.ดำเนินสดวก | Damnoen Saduak | | | | | | | 24.2 | 27.9 | 920.3 | |
| 85.อ.บางคนที | Bang Khenthi | | | | | | 16.3 | 2.8 | 19.1 | 1136.5 | |
| 87.จ.สมุทรสาคร | Samut Sakhon | | | | | | | 7.8 | 38.2 | 848.1 | -535.6 |
| 88.จ.สมุทรปราการ | Samut Prakan | | | | | | | 5.5 | 15.1 | 1059.0 | -460.2 |
| 90.อ.บางพลี | Bang Phli | | | | | | | 12.9 | 12.9 | 1285.6 | |
| <u>ภาคตะวันออก</u> | <u>Eastern Part</u> | | | | | | | | | | |
| 3.อ.ปากพลี | Pak Phli | | | | | | | 11.0 | 47.0 | 1695.0 | |
| 6.อ.ศรีมหาโพธิ์ | Si Maha Phot | | | | | | | 10.8 | 36.0 | 1610.3 | |
| 8.อ.สระแก้ว | Sakaeo | | | | | | | 36.5 | 43.1 | 1411.5 | |
| 16.อ.บ้านบึง | Ban Bung | | | | | | 17.3 | 1.6 | 37.4 | 1054.7 | |
| 18.อ.ศรีราชา | Si Racha | | | | | | | 108.2 | 114.5 | 1199.2 | |
| 19.อ.สัตหีบ | Sattahip | | | | | | | 2.0 | 34.1 | 1232.0 | |
| 22.อ.แกลง | Klaeng | | | | | | 2.3 | 28.0 | 155.6 | 1223.5 | |
| 26.อ.ขลุง | Khlung | | | | | | | 22.7 | 84.2 | 2936.7 | |
| 27.จ.ตราด | Trat | | | | | | | 2.8 | 108.6 | 5656.3 | +2068.9 |
| 28.อ.เขาสมิง | Khao Saming | | | | | 10.2 | 12.5 | 20.7 | 99.5 | 4045.5 | |
| 29.อ.แหลมงอบ | Laem Ngop | | | | | | | 15.0 | 30.6 | .. | |

| สถานีฝน | Station | วันที่และจำนวนน้ำฝนเป็นมิลลิเมตร Date and amount of rainfall in m.m. ตุลาคม October | | | | | | | ฝนรวม มม. Total m.m. | ฝนรวมตั้งแต่ 1 ม.ค. Accumulative rain-fall Since Jan. 1 | |
|---|---|---|---|---|---|---|---|---|---|---|---|
| | | 20 | 21 | 22 | 23 | 24 | 25 | 26 | | ฝนจริง Actual | สูง(+)ต่ำ(-) กว่าปกติ Above(+) Below(-) Normal |
| ภาคใต้ | Southern Part | | | | | | | | | | |
| 2.อ.บ้านแหลม | Ban Laem | | | | | | | 0.8 | 23.6 | 1302.4 | |
| 9.อ.ท่าแซะ | Tha Sae | | | | | | | 3.2 | 18.2 | 1697.3 | |
| 1.อ.หลังสวน | Lang Suan | | | | | | 9.6 | 1.5 | 11.9 | 1521.1 | |
| 6.อ.บ้านนาสาร | Ban Na San | | | | | | | 5.8 | 5.8 | 1245.5 | |
| 0.อ.ฉวาง | Chawang | | | | | | | 15.8 | 44.0 | 1227.4 | |
| 5.อ.เขาชัยสน | Khao Chaison | | | | | | | 6.6 | 29.7 | 1049.6 | |
| 9.อ.สะเดา | Sadao | | | | | | | 74.7 | 74.7 | 1297.1 | |
| 3.อ.ปะนาเระ | Panare | | | | | | | 1.3 | 16.5 | 863.5 | |
| 5.อ.เบตง | Betong | | | | | | 54.7 | 19.8 | 196.7 | 1266.1 | |
| 6.อ.บันบังตะลา | Bangnang Satar | | | | | | 6.7 | 12.7 | 42.8 | 1286.4 | |
| 3.จ.พังงา | Phangnga | | | | | | | 20.0 | 39.3 | 3440.0 | +994.3 |
| 4.อ.กะปง | Kapong | | | | | | | 46.6 | 39.3 | 3674.2 | |
| 5.อ.ตะกั่วป่า | Takua Pa | | | | | | | 87.1 | 143.0 | 3747.4 | |
| 6.อ.ท้ายเหมือง | Thai Muang | | | | | | 9.3 | 58.4 | 84.1 | 2724.4 | |
| 7.อ.ตะกั่วทุ่ง | Takua Thung | | | | | | | 44.6 | 126.5 | 2925.5 | |
| 1.จ.กระบี่ | Krabi | | | | | | | 20.0 | 44.0 | .. | |
| 3.อ.คลองท่อม | Khlong Tom | | | | | | | 12.6 | 29.5 | 2324.2 | |
| 5.อ.ลิเกา | Sikao | | | | | | | 30.6 | 122.4 | 2227.8 | |
| 6.อ.ย่านตาขาว | Yan Ta Khao | | | | | | | 24.5 | 24.5 | 1698.5 | |
| 7.อ.ปะเหลียน | Palian | | | | | | | 10.3 | 10.3 | 1555.6 | |
| 9.อ.ทุ่งหว้า | Thung Wa | | | | | | | 7.2 | 16.2 | .. | |

พิมพ์ที่ ร.พ. กรมอุตุนิยมวิทยา สำนักนายกรัฐมนตรี

บางกะปิ พระนคร

นาวาโท ธำรง กิติสิน ผู้พิมพ์โฆษณา 2512

# กรมอุตุนิยมวิทยา สำนักนายกรัฐมนตรี

รายงานอากาศประจำสัปดาห์ ระหว่างวันที่ ๓ – ๙ พฤศจิกายน ๒๕๑๒

และ

การคาดหมายลักษณะอากาศ ระหว่างวันที่ ๑๐ – ๑๖ พฤศจิกายน ๒๕๑๒

ฉบับที่ ๔๕/๒๕๑๒

พลเรือโท สนิท เวสารัชชานันท์

อธิบดีกรมอุตุนิยมวิทยา

U. S. Dept. of Commerce

# METEOROLOGICAL DEPARTMENT

## OFFICE OF THE PRIME MINISTER

### BANGKOK THAILAND

## WEEKLY WEATHER REPORT

**DURING THE PERIOD 3 – 9 NOVEMBER 1969**

**AND**

**WEATHER OUTLOOK**

**DURING 10 – 16 NOVEMBER 1969**

No. 45/1969

**Samit Vesa — rajananda**

**Vice Admiral, Director General**

## การคาดหมายลักษณะอากาศใน ๗ วันข้างหน้า

## ตั้งแต่วันที่ ๑๐ – ๑๖ พฤศจิกายน ๒๕๑๒

### ลักษณะทั่วไป

คาดว่ามรสุมตะวันออกเฉียงเหนือมีกำลังปานกลาง และพัดปกคลุมประเทศไทย ซึ่งจะทำให้อากาศเย็นลงทางตอนบนของประเทศในครึ่งแรกของสัปดาห์ แต่จะมีกำลังอ่อนลง และจะทำให้อุณหภูมิจะสูงขึ้นเล็กน้อยในครึ่งหลังของสัปดาห์ พายุดีเปรสชั่นในทะเลจีนใต้จะเคลื่อนตัวเข้าสู่ฝั่งมาเลเซียเป็นระยะ ๆ พายุเหล่านี้มีบริเวณปกคลุมจนถึงตอนใต้ของภาคใต้ ทำให้มีฝนตกหนาแน่นทั่วไป ตั้งแต่บ้านดอนลงไป.

| | |
|---|---|
| ภาคเหนือ<br>ภาคตะวันออกเฉียงเหนือ<br>ภาคกลาง<br>ภาคตะวันออก<br>อ่าวไทยฝั่งตะวันออก | ท้องฟ้าโปร่งและอากาศเย็นในต้นสัปดาห์ แต่จะอุ่นขึ้นเล็กน้อยในตอนปลายสัปดาห์ |
| อ่าวไทยฝั่งตะวันตก<br>ภาคใต้ฝั่งตะวันตก | ตลอดสัปดาห์จะมีฝนทั่วไป และตกหนักเป็นบางแห่ง โดยเฉพาะตั้งแต่บ้านดอนลงไป. |
| พระนคร และธนบุรี | ท้องฟ้าโปร่งและอากาศเย็นในต้นสัปดาห์ แต่จะอุ่นขึ้นเล็กน้อยในตอนปลายสัปดาห์. |

กรมอุตุนิยมวิทยา
๑๐ พ.ย.๑๒

## Weather Outlook for the next seven days

## From November 10 - 16,1969

### *General Situation*

The moderate northeast monsoon over Thailand which will cause cooler weather in the upper Thailand in the first half of the week, is expected to be weakened in the first half of the week, causing slightly increase in temperature. Tropical depression in South Chaina sea will frequently move to the coast of Malaysia, covering the southern portion of South Thailand.,causing copious rainfall, in the area from Bandon southward.

| | |
|---|---|
| Northern Part:<br>Northeastern Part:<br>Ceneral Part:<br>Eastern Part:<br>Gulf of Thailand, East Coast: | Fair and cool in the first half of the week while slightly warmer in the second half. |
| Gulf of Thailand, West Coast:<br>Southern Thailand, West Ceast: | Widespread rain with isolated heavy fall, especially from Bandon southward throughout the week. |
| Phra Nakhon & Thomburi: | Fair and cool in the first half of the week while slightly warmer in the second half. |

Meteorological Department
10 / 11 / 1969

## สรุปลักษณะอากาศทั่วไปในรอบสัปดาห์
## ตั้งแต่วันที่ ๓ – ๙ พฤศจิกายน ๒๕๑๒

๑. ตลอดสัปดาห์ปรากฏว่าบริเวณความกดอากาศสูงจากประเทศจีนยังคงมีกำลังแรง และปกคลุมประเทศไทย และบริเวณใกล้เคียง ทั้งนี้ทำให้บริเวณตอนบนของประเทศไทย อากาศเย็นและแห้งตลอดสัปดาห์

๒. ในระหว่างสัปดาห์ ระลอกของพายุดีเปรสชั่นได้เคลื่อนผ่านเข้ามาในอ่าวไทย และเคลื่อนขึ้นฝั่งมาเฉเขียเป็นระยะ ๆ พายุเหล่านี้มีบริเวณปกคลุมถึงตอนใต้ของภาคใต้ จึงทำให้ในระหว่างสัปดาห์ มีฝนตกชุกหนาแน่นมากในภาคใต้ตั้งแต่ใต้บ้านตอนลงไปโดยมีฝนตกหนักหลายแห่ง นอกจากนี้ ในระหว่างสัปดาห์ ปรากฏว่ามีน้ำท่วมหลายแห่งในบริเวณจังหวัดราชบุรี เพชรบุรี ประจวบคีรีขันธ์ และชุมพร ทั้งนี้เนื่องจากผลของพายุดีเปรสชั่นที่เคลื่อนขึ้นฝั่งแถว อ.หัวหิน จ.ประจวบคีรีขันธ์ เมื่อวันสุดสัปดาห์ที่แล้ว.

๓. ในระหว่างสัปดาห์ ปริมาณฝนสูงสุดประจำวันที่ตรวจวัดได้ในภาคต่าง ๆ ของประเทศไทยมีดังนี้.–

| | | | | | |
|---|---|---|---|---|---|
| ภาคเหนือ | ๕๐.๖ มม. | ที่ อ.ปัว | จ.น่าน | เมื่อวันที่ | ๓ พ.ย. |
| ภาคตะวันออกเฉียงเหนือ | ๑๐.๕ " | ที่ อ.ขุขันธ์ | จ.ศรีสะเกษ | " | ๓ " |
| ภาคกลาง | ๖๙๘.๗ " | ที่ อ.เมือง | จ.ราชบุรี | " | ๓ " |
| ภาคตะวันออก | ๙๙.๗ " | ที่ อ.สัตหีบ | จ.ชลบุรี | " | ๓ " |
| ภาคใต้ | ๑๗๒.๙ " | ที่ อ.หัวหิน | จ.ประจวบคีรีขันธ์ | " | ๓ " |

กรมอุตุนิยมวิทยา

๑๐ พ.ย.๑๒

## General Situation
## Period 3 - 9 November 1969

1. The intensified anticyclone from China still covered Thailand and neighbouring areas throughout the week which caused dry and cool weather over the Upper Thailand.

2. During the week, a serie of depressions moved consecutively into the Gulf of Thailand and hit the Malaysia coast. Their radius covered through the southern portion of the southern part consequently very copious rains occurred over the southern part southward from Bandon throughout the week which heavy rainfall were reported in many provinces. Flash floods also occurred in many provinces of Ratchaburi, Phetchaburi, Prachuap Khiri Khan and Chumphon owing to the effect of the depression which has hit Hua Hin coast since the previous week-end.

3. During the week the heaviest rainfalls in various parts of Thailand were as follows :-

| | | | | | |
|---|---|---|---|---|---|
| Northern Part | 50.6 mm. | at | Pua | on | 3 Nov. |
| Northeastern Part | 10.5 " | " | Khukhan | " | 3 " |
| Central Part | 698.7 " | " | Ratchaburi | " | 3 " |
| Eastern Part | 99.7 " | " | Sattahip | " | 3 " |
| Southern Part | 172.9 " | " | Hua Hin | " | 3 " |

Meteorological Department
10 / 11 / 1969

## ข่าวอากาศเพื่อการเกษตรประจำสัปดาห์

เมื่อวันที่ ๓ – ๙ พฤศจิกายน มีลักษณะอากาศซึ่งพอสรุปได้ดังต่อไปนี้ :-

๑. ตลอดสัปดาห์ปรากฏว่า บริเวณความกดอากาศสูงจากประเทศจีน ยังคงมีกำลังแรงและปกคลุมประเทศไทยและบริเวณใกล้เคียง ทั้งนี้ทำให้บริเวณตอนบนของประเทศไทยอากาศเย็นและแห้งตลอดสัปดาห์

๒. ในระหว่างสัปดาห์ระลอกของพายุดีเปรสชั่นได้เคลื่อนผ่านเข้ามาในอ่าวไทยและเคลื่อนขึ้นฝั่งมาเลเซียเป็นระยะ ๆ พายุเหล่านี้มีบริเวณปกคลุมถึงตอนใต้ของภาคใต้ ซึ่งทำให้ในระหว่างสัปดาห์มีฝนตกชุกหนาแน่นมาก ในภาคใต้ตั้งแต่ใต้บ้านตอนลงไป โดยมีฝนตกหนักหลายแห่ง นอกจากนี้ในระหว่างสัปดาห์ปรากฏว่ามีน้ำท่วมหลายแห่งในบริเวณจังหวัดราชบุรี เพชรบุรี ประจวบคีรีขันธ์และชุมพร ทั้งนี้เนื่องจากผลของพายุดีเปรสชั่นที่เคลื่อนขึ้นฝั่งแถบ อ.หัวหิน จ.ประจวบคีรีขันธ์ เมื่อวันสุดสัปดาห์ที่แล้ว

**ข้อควรระวัง**

เนื่องด้วยยังคงมีลักษณะแสดงว่าหย่อมความกดอากาศต่ำในทะเลจีนใต้อาจหวีกำลังเป็นพายุดีเปรสชั่น และเคลื่อนตัวเข้าสู่ฝั่งประเทศมาเลเซียเป็นระยะ ๆ ซึ่งพายุนี้มีบริเวณปกคลุมภาคใต้ถึงตอนใต้ของประเทศไทย ทำให้มีฝนตกหนาแน่นทั่วไปในบริเวณตั้งแต่จังหวัดสุราษฎร์ธานีลงไป อันจะเป็นเหตุให้เกิดน้ำท่วมเป็นบริเวณกว้างขวาง อนึ่งในระยะที่มีพายุเคลื่อนเข้ามาทะเลจะมีคลื่นลมแรงซึ่งจะเป็นอันตรายต่อบรรดาเรือประมงและเรือเล็ก ดังนั้นจึงขอให้ชาวประมงพึงระมัดระวังอันตรายและความเสียหายอันเนื่องจากทะเลมีคลื่นลมแรง และกสิกรในภาคใต้ควรระมัดระวังอันตรายและความเสียหาย

กองอากาศเกษตร กรมอุตุนิยมวิทยา
๑๐ พฤศจิกายน ๒๕๑๒

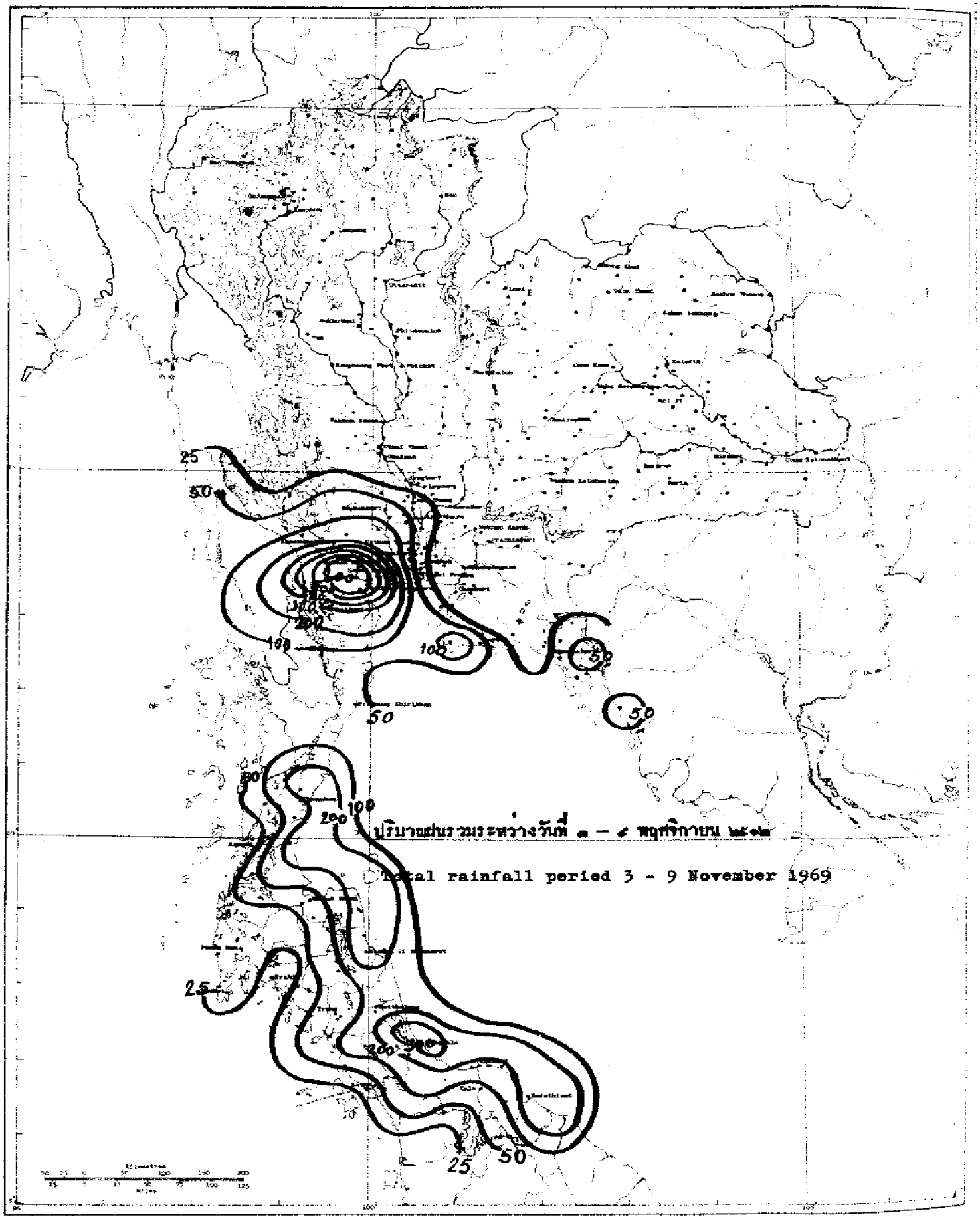


ปริมาณฝนรวมระหว่างวันที่ ๓ – ๙ พฤศจิกายน ๒๔๑๒

Total rainfall period 3 - 9 November 1969

| สถานีฝน | Station | วันที่และจำนวนน้ำฝนเป็นมิลลิเมตร Date and amount of rainfall in m.m. พฤศจิกายน November 3 | 4 | 5 | 6 | 7 | 8 | 9 | ฝนรวม ม.ม. Total m.m. | ฝนรวมตั้งแต่ 1 ม.ค. Accumulative rain-fall Since Jan.1 ฝนจริง Actual | สูง(+)ต่ำ(-)กว่าปกติ Above(+) Below(-) Normal |
|---|---|---|---|---|---|---|---|---|---|---|---|
| ภาคเหนือ | Northern Part | | | | | | | | | | |
| 1. จ.เชียงราย | Chiang Rai* | 0.3 | 0.2 | | | 2.0 | | | 2.5 | 1765.2 | +127.5 |
| 2. อ.แม่สาย | Mae Sai | 3.0 | | | | | | | 3.0 | .. | |
| 3. อ.เชียงแสน | Chiang Saen | 2.3 | | | | | | | 2.3 | 1957.6 | |
| 4. อ.เชียงของ | Chiang Khong | | | | | | | | 0.0 | 1785.5 | |
| 5. อ.แม่จัน | Mae Chan | 12.4 | 6.4 | | | | | | 18.8 | 2023.1 | |
| 6. อ.แม่สรวย | Mae Suai | | | | | | | | 0.0 | 1130.1 | |
| 7. อ.เทิง | Thoeng | 8.5 | | | | | | | 8.5 | 1317.5 | |
| 8. อ.เชียงคำ | Chiang Kham | | | | | | | | 0.0 | 1285.5 | |
| 9. อ.พาน | Phan | 34.2 | | | | | | | 34.2 | 1032.6 | |
| 10. อ.แม่ใจ | Mae Chai | 10.0 | 4.6 | | | | | | 14.6 | 898.6 | |
| 11. อ.เวียงป่าเป้า | Wiang Pa Pao | 15.5 | | | | | | | 15.5 | 827.7 | |
| 12. อ.พะเยา | Phayao | 14.1 | | | | | | | 14.1 | 758.9 | |
| 13. จ.แม่ฮ่องสอน | Mae Hong Son* | 10.0 | T | T | | 3.0 | 0.1 | | 13.1 | 1327.1 | +129.1 |
| 14. อ.ปาย | Pai | 16.0 | | | | | | | 16.0 | 1019.4 | |
| 15. อ.ขุนยวม | Khun Yuam | | T | | | | | | T | 1556.8 | |
| 16. อ.แม่สะเรียง | Mae Sariang* | T | 0.1 | | | 0.1 | | | 0.2 | 1246.1 | - 12.0 |
| 17. จ.เชียงใหม่ | Chiang Mai* | 12.1 | | | | T | T | | 12.1 | 1167.5 | - 96.7 |
| 18. อ.ฝาง | Fang | .. | .. | .. | .. | .. | .. | .. | .. | .. | |
| 19. อ.เชียงดาว | Chiang Dao | 5.9 | | | | | | | 5.9 | .. | |
| 20. อ.แม่แตง | Mae Taeng | 1.5 | | | | | | | 1.5 | .. | |
| 21. อ.แม่ริม | Mae Rim | 7.7 | | | | | | | 7.7 | 1036.0 | |
| 22. อ.สันทราย | San Sai | 7.4 | T | | | 0.6 | | | 8.0 | 1087.6 | |
| 23. อ.ดอยสะเก็ด | Doi Saket | 20.5 | | | | | | | 20.5 | 879.4 | |
| 24. อ.สันกำแพง | San Kamphaeng | .. | .. | .. | .. | .. | .. | .. | .. | .. | |
| 25. อ.หางดง | Hang Dong | 10.4 | | | | 2.2 | | | 12.6 | 938.5 | |
| 26. อ.สารภี | Saraphi | | | | | | | | 0.0 | .. | |
| 27. อ.สันป่าตอง | San Pa Tong | | | | | | | | 0.0 | 864.7 | |
| 28. อ.จอมทอง | Chom Thong | | | | | | | | 0.0 | 1019.1 | |
| 29. อ.ฮอด | Hot | | 0.1 | | | | | | 0.1 | 1123.9 | |
| 30. จ.ลำพูน | Lamphun | | | | | | | | 0.0 | 945.2 | .. |
| 31. อ.ป่าซาง | Pa Sang | .. | .. | .. | .. | .. | .. | .. | .. | .. | |
| 32. อ.ลี้ | Li | .. | .. | .. | .. | .. | .. | .. | .. | .. | |
| 33. จ.ลำปาง | Lampang* | | | | | 1.4 | | | 1.4 | 1144.8 | +159.0 |
| 34. อ.งาว | Ngao | .. | .. | .. | .. | .. | .. | .. | .. | .. | |
| 35. อ.แจ้ห่ม | Chae Hom | .. | .. | .. | .. | .. | .. | .. | .. | .. | |
| 36. อ.เกาะคา | Ko Kha | 2.3 | | | | | | | 2.3 | 1134.9 | |
| 37. อ.สบปราบ | Sop Prap | 5.7 | 0.2 | | | | | | 5.9 | 1575.6 | |
| 38. อ.เถิน | Thoen | | | | | | | | 0.0 | 1160.4 | |
| 39. อ.แม่พริก | Mae Phrik | | | | | | | | 0.0 | 1140.5 | |

| สถานีฝน | Station | วันที่และจำนวนน้ำฝนเป็นมิลลิเมตร Date and amount of rainfall in m. m. พฤศจิกายน November | | | | | | | ฝนรวม มม. Total m. m. | ฝนรวมตั้งแต่ 1 ม.ค. Accumulative rain-fall Since Jan. 1 | |
|---|---|---|---|---|---|---|---|---|---|---|---|
| | | 3 | 4 | 5 | 6 | 7 | 8 | 9 | | ฝนจริง Actual | สูง(+)ต่ำ(-)กว่าปกติ Above(+) Below(-) Normal |
| 40.จ.แพร่ | Phrae* | | | | | | | | 0.0 | 1022.4 | + 33.9 |
| 41.อ.สอง | Song | | | | | | | | 0.0 | .. | |
| 42.อ.สูงเม่น | Sung Men | .. | .. | .. | .. | .. | .. | .. | .. | .. | |
| 43.อ.เด่นชัย | Den Chai | .. | .. | .. | .. | .. | .. | .. | .. | 1087.0 | |
| 44.จ.น่าน | Nan* | 0.2 | 0.5 | 1.6 | | | | | 2.3 | 1224.9 | + 122. |
| 45.อ.ทุ่งช้าง | Thung Chang | 1.0 | | | | | | | 1.0 | 1080.7 | |
| 46.อ.ท่าวังผา | Tha Wang Pha* | 5.0 | T | | | | | | 5.0 | 1522.4 | |
| 47.อ.ปัว | Pua | 50.6 | | | | | | | 50.6 | 1458.7 | |
| 48.อ.สา | Sa | .. | .. | .. | .. | .. | .. | .. | .. | .. | |
| 49.อ.นาน้อย | Na Noi | | | | | | | | 0.0 | .. | |
| 50.จ.อุตรดิตถ์ | Uttaradit* | | | | | | | | 0.0 | 1373.7 | - 72.3 |
| 51.อ.ฟากท่า | Fak Tha | 2.5 | | | | | | | 2.5 | .. | |
| 52.อ.น้ำปาด | Nam Pat | | | | | | | | 0.0 | 1009.9 | |
| 53.เขื่อนสิริกิติ์ | Sirikit Dam* | | T | | | | | | T | 1055.0 | |
| 54.อ.ท่าปลา | Tha Pla | | | | | | | | 0.0 | 979.6 | |
| 55.อ.ลับแล | Laplae | | | | | | | | 0.0 | 1514.8 | |
| 56.จ.ตาก | Tak* | 1.7 | | | | | | | 1.7 | 921.8 | +153.3 |
| 57.อ.บ้านตาก | Ban Tak | | | | | | | | 0.0 | 1219.4 | |
| 58.อ.แม่สอด | Mae sot* | 2.3 | T | | | | | | 2.3 | 1775.7 | +302.7 |
| 59.อ.อุ้มผาง | Umphang | .. | .. | .. | .. | .. | .. | .. | .. | .. | |
| 60.จ.สุโขทัย | Sukhothai | .. | .. | .. | .. | .. | .. | .. | .. | .. | |
| 61.อ.สวรรคโลก | Sawankhalok | | | | | | | | 0.0 | 1230.6 | |
| 62.อ.กงไกรลาศ | Kong Krailat | 1.0 | | | | | | | 1.0 | .. | |
| 63.จ.พิษณุโลก | Phitsanulok* | 0.3 | 0.3 | | | | | | 0.6 | 1272.8 | - 67.6 |
| 64.อ.พรหมพิราม | Phrom Phiram | .. | .. | .. | .. | .. | .. | .. | .. | .. | |
| 65.อ.วังทอง | Wang Thong | 1.4 | | | | | | | 1.4 | 1319.1 | |
| 66.อ.บางกระทุ่ม | Bang Kratum | 12.7 | | | | | | | 12.7 | 1689.6 | |
| 67.จ.กำแพงเพชร | Kamphaeng Phet | 14.5 | | | | | | | 14.5 | 1223.6 | +399.0 |
| 68.อ.คลองขลุง | Khlong Khlung | 42.3 | | | | | | | 42.3 | 1334.0 | |
| 69.อ.ขาณุวรลักษบุรี | Khanu Woralaksaburi | 2.4 | 5.8 | | | | | | 8.2 | 1530.0 | |
| 70.จ.พิจิตร | Phichit | | | | | | | | 0.0 | 1597.6 | +236.5 |
| 71.อ.สามง่าม | Sam Ngam | .. | .. | .. | .. | .. | .. | .. | .. | .. | |
| 72.อ.ตะพานหิน | Taphan Hin | 1.1 | | | | | | | 1.1 | 1465.9 | |
| 73.อ.บางมูลนาก | Bang Mun Nak | | | | | | | | 0.0 | .. | |
| 74.อ.โพทะเล | Pho Thale | .. | .. | .. | .. | .. | .. | .. | .. | .. | |
| 75.จ.เพชรบูรณ์ | Phetchabun* | | | | | | | | 0.0 | 1165.9 | + 18.1 |
| 76.อ.หล่มเก่า | Lom Kao | T | | | | | | | T | 1053.9 | |
| 77.อ.หล่มสัก | Lom Sak* | | T | | | | | | T | 842.3 | |
| 78.อ.ชนแดน | Chon Daen | | | | | | | | 0.0 | 1867.0 | |
| 79.อ.หนองไผ่ | Nong Phai | 3.1 | | | | | | | 3.1 | 1208.7 | |
| 80.อ.วิเชียรบุรี | Vichian Buri* | T | | | | | | | T | 1309.0 | |

| สถานีฝน | Station | วันที่และจำนวนน้ำฝนเป็นมิลลิเมตร Date and amount of rainfall in m.m. พฤศจิกายน November 3 | 4 | 5 | 6 | 7 | 8 | 9 | ฝนรวม มม. Total m.m. | ฝนรวมตั้งแต่ 1 ม.ค. Accumulative rain-fall Since Jan. 1 ฝนจริง Actual | สูง(+)ต่ำ(-) กว่าปกติ Above(+) Below(-) Normal |
|---|---|---|---|---|---|---|---|---|---|---|---|
| ภาคตะวันออกเฉียงเหนือ | Northeastern Part | | | | | | | | | | |
| 1.จ.เลย | Loei* | T | | | | | | | T | 1162.9 | - 77.6 |
| 2.อ.เชียงคาน | Chiang Khan | | | | | | | | 0.0 | 1247.8 | |
| 3.อ.ท่าลี่ | Tha Li | | | | | | | | 0.0 | .. | |
| 4.อ.ด่านซ้าย | Dan Sai | | | | | | | | 0.0 | 951.1 | |
| 5.อ.วังสะพุง | Wang Saphung | | | | | | | | 0.0 | 1165.4 | |
| 6.จ.หนองคาย | Nong Khai* | | | | | | | | 0.0 | 1793.7 | +171.7 |
| 7.อ.ศรีเชียงใหม่ | Si Chiang Mai | | | | | | | | 0.0 | 1400.4 | |
| 8.อ.โพนพิสัย | Phon Phisai | | | | | | | | 0.0 | 1471.0 | |
| 9.อ.ท่าบ่อ | Tha Bo | | | | | | | | 0.0 | 1271.4 | |
| 10.จ.อุดรธานี | Udon Thani* | | | | | | | | 0.0 | 1442.0 | +137.8 |
| 11.อ.เพ็ญ | Phen | | | | | | | | 0.0 | 1538.6 | |
| 12.อ.หนองหาร | Nong Han | | | | | | | | 0.0 | 1376.6 | |
| 13.จ.สกลนคร | Sakon Nakhon* | | | | | T | | | T | 1543.1 | +106.5 |
| 14.อ.วานรนิวาส | Wanon Niwat | | | | | | | | 0.0 | 1260.3 | |
| 15.อ.สว่างแดนดิน | Sawang Daen Din | | | | | | | | 0.0 | .. | |
| 16.อ.พรรณานิคม | Phanna Nikhom | | | | | | | | 0.0 | 1697.4 | |
| 17.จ.นครพนม | Nakhon Phanom* | | | | | | | | 0.0 | 2685.4 | +586.7 |
| 18.อ.บ้านแพง | Ban Phaeng | | | | | | | | 0.0 | 2893.8 | |
| 19.อ.ท่าอุเทน | Tha Uten | | | | | | | | 0.0 | 1583.8 | |
| 20.อ.นาแก | Na Kae | | | | | | | | 0.0 | 1749.3 | |
| 21.อ.ธาตุพนม | That Phanom | | | | | | | | 0.0 | 1698.9 | |
| 22.อ.มุกดาหาร | Mukdahan* | | | | | | | | 0.0 | 1367.6 | + 47.6 |
| 23.จ.กาฬสินธุ์ | Kalasin | | | | | | | | 0.0 | 1377.4 | - 28.8 |
| 24.อ.ยางตลาด | Yang Talat | | | | | | | | 0.0 | 1316.5 | |
| 25.อ.สหัสขันธ์ | Sahatsakhan | | | | | | | | 0.0 | 1023.7 | |
| 26.อ.กมลาไสย | Kamalasai | | | | | | | | 0.0 | 1560.3 | |
| 27.จ.ร้อยเอ็ด | Roi Et* | | | | | | | | 0.0 | 1387.4 | + 51.1 |
| 28.อ.โพนทอง | Phon Thong | | | | | | | | 0.0 | .. | |
| 29.อ.ธวัชบุรี | Thawatchaburi | | | | | | | | 0.0 | 1266.3 | |
| 30.อ.อาจสามารถ | At Samat | | | | | | | | 0.0 | 1283.5 | |
| 31.อ.เสลภูมิ | Selaphum | | | | | | | | 0.0 | 1183.7 | |
| 32.อ.จตุรพักตรพิมาน | Chaturaphak Phiman | | | | | | | | 0.0 | 791.7 | |
| 33.อ.เกษตรวิสัย | Kaset Wisai | | | | | | | | 0.0 | 1293.4 | |
| 34.อ.พนมไพร | Phanom Phrai | | | | | | | | 0.0 | .. | |
| 35.อ.สุวรรณภูมิ | Suwannaphum | | | | | | | | 0.0 | 1438.2 | |
| 36.จ.มหาสารคาม | Maha Sarakham | | | | | | | | 0.0 | 1471.8 | +238.0 |
| 37.อ.โกสุมพิสัย | Kosum Phisai* | T | | | | | | | T | 1431.4 | |
| 38.อ.บรบือ | Borabu | | | | | | | | 0.0 | 1563.3 | |
| 39.อ.พยัคฆภูมิพิสัย | Phayakkhaphum Phisai | | | | | | | | 0.0 | 1307.4 | |
| 40.จ.ขอนแก่น | Khon Kaen* | | T | | | | | | T | 1285.9 | + 38.7 |

| สถานีฝน | Station | วันที่และจำนวนน้ำฝนเป็นมิลลิเมตร Date and amount of rainfall in m.m. พฤศจิกายน November | | | | | | | ฝนรวม ม.ม. Total m.m. | ฝนรวมตั้งแต่ 1 ม. Accumulative ra-fall Since Jan. | |
|---|---|---|---|---|---|---|---|---|---|---|---|
| | | 3 | 4 | 5 | 6 | 7 | 8 | 9 | | ฝนจริง Actual | สูง(+)ต่ำ(-) กว่าปกติ Above(+ Below(- Normal |
| 41.อ.ภูเวียง | Phu Wiang | | | | | | | | 0.0 | 1300.1 | |
| 42.อ.ชุมแพ | Chum Phae | | | | | | | | 0.0 | 1061.8 | |
| 43.อ.มัญจาคีรี | Mancha Khiri | | | | | | | | 0.0 | 1123.1 | |
| 44.อ.ชนบท | Chonnabot* | | | | | | | | 0.0 | 1300.3 | |
| 45.อ.บ้านไผ่ | Ban Phai | | | | | | | | 0.0 | 1393.4 | |
| 46.อ.พล | Phon | | | | | | | | 0.0 | 1220.2 | |
| 47.จ.ชัยภูมิ | Chaiyaphum* | | | | | | | | 0.0 | 1542.8 | +619.5 |
| 48.อ.ภูเขียว | Phu Khieo | | | | | | | | 0.0 | 1024.2 | |
| 49.อ.กอนสวรรค์ | Khon Sawan | | | | | | | | 0.0 | 1264.3 | |
| 50.อ.จัตุรัส | Chatturat | | T | | | | | | T | 1327.4 | |
| 51.อ.บำเหน็จณรงค์ | Bamnet Narong | | | | | | | | 0.0 | .. | |
| 52.จ.นครราชสีมา | Nakhon Ratchasima* | 0.9 | | | | | | | 0.9 | 1125.6 | + 15.7 |
| 53.อ.บัวใหญ่ | Bua Yai | | | | | | | | 0.0 | 1196.2 | |
| 54.อ.คง | Khong | | | | | | | | 0.0 | 1353.9 | |
| 55.อ.ด่านขุนทด | Dan Khun Thot | | | | | | | | 0.0 | 1275.3 | |
| 56.อ.โนนไทย | Non Thai | | | | | | | | 0.0 | 1536.4 | |
| 57.อ.โนนสูง | Non Sung | | | | | | | | 0.0 | 814.4 | |
| 58.อ.พิมาย | Phimai | | | | | | | | 0.0 | 1292.6 | |
| 59.อ.สีคิ้ว | Sikhiu | | | | | | | | 0.0 | .. | |
| 60.อ.สูงเนิน | Sung Noen | | | | | | | | 0.0 | 1055.2 | |
| 61.อ.ปักธงชัย | Phak Thong Chai | 8.1 | | | | | | | 8.1 | 1144.8 | |
| 62.อ.โชคชัย | Chok Chai* | 6.9 | | | | | | | 6.9 | 1157.5 | |
| 63.อ.ครบุรี | Khon Buri | 4.6 | | | | | | | 4.6 | 1128.0 | |
| 64.จ.บุรีรัมย์ | Buri Ram | | | | | | | | 0.0 | 1130.8 | -198.5 |
| 65.อ.ชุมพวง | Phutthaisong | | | | | | | | 0.0 | 1648.7 | |
| 66.อ.สตึก | Satuk | | | | | | | | 0.0 | 1127.3 | |
| 67.อ.ลำปลายมาศ | Lam Plai Mat | | | | | | | | 0.0 | 1376.9 | |
| 68.อ.นางรอง | Nang Rong* | 3.2 | | | | | | | 3.2 | 1256.0 | |
| 69.จ.สุรินทร์ | Surin* | 1.9 | | | | | | | 1.9 | 1142.4 | + 15.9 |
| 70.อ.รัตนบุรี | Rattanaburi | | | | | | | | 0.0 | 1371.7 | |
| 71.อ.ท่าตูม | Tha Tum* | | | | | | | | 0.0 | 1248.6 | |
| 72.อ.ศีขรภูมิ | Sikhoraphum | | | | | | | | 0.0 | .. | |
| 73.อ.ปราสาท | Prasat | | | | | | | | 0.0 | 1036.4 | |
| 74.อ.สังขะ | Sangkha | 5.6 | | | | | | | 5.6 | 1274.5 | |
| 75.จ.ศรีสะเกษ | Si Sa Ket | | | | | | | | 0.0 | 1060.3 | -221.0 |
| 76.อ.ราษีไศล | Rasi Salai | | | | | | | | 0.0 | .. | |
| 77.อ.อุทุมพรพิสัย | Uthumphon Phisai | | | | | | | | 0.0 | .. | |
| 78.อ.กันทรารมย์ | Kanthararom | | | | | | | | 0.0 | 1420.5 | |
| 79.อ.ขุขันธ์ | Khukhan | 10.5 | | | | | | | 10.5 | 1356.6 | |
| 80.อ.กันทรลักษ์ | Kantharalak | | | | | | | | 0.0 | .. | |
| 81.จ.อุบลราชธานี | Ubon Ratchathani* | | 0.4 | | | | | | 0.4 | 1623.1 | - 39.3 |

| สถานีฝน | Station | วันที่และจำนวนน้ำฝนเป็นมิลลิเมตร Date and amount of rainfall in m.m. พฤศจิกายน November 3 | 4 | 5 | 6 | 7 | 8 | 9 | ฝนรวม มม. Total m.m. | ฝนรวมตั้งแต่ 1 ม.ค. Accumulative rain-fall Since Jan. 1 ฝนจริง Actual | สูง(+) ต่ำ(-) กว่าปกติ Above(+) Below(-) Normal |
|---|---|---|---|---|---|---|---|---|---|---|---|
| 82.อ.เขมราฐ | Khemarat | | | | | | | | 0.0 | 1433.3 | |
| 83.อ.อำนาจเจริญ | Amnat Charoen | | | | | | | | 0.0 | 1309.1 | |
| 84.อ.ยโสธร | Yasothon | | | | | | | | 0.0 | 1574.4 | |
| 85.อ.ค้าเขื่อนแก้ว | Kham Khuan Kaeo | | | | | | | | 0.0 | .. | |
| 86.อ.ตระการพืชผล | Trakan Phutphon | | | | | | | | 0.0 | 1529.1 | |
| 87.อ.มหาชนะชัย | Maha Chana Chai | | | | | | | | 0.0 | 1293.4 | |
| 88.อ.เขื่องใน | Khuang Nai | | | | | | | | 0.0 | 1566.4 | |
| 89.อ.โขงเจียม | Khong Chiam | | | | | | | | 0.0 | 1791.2 | |
| 90.อ.เดชอุดม | Det Udom | | | | | | | | 0.0 | 1566.9 | |
| ภาคกลาง | Central Part | | | | | | | | | | |
| 1.จ.นครสวรรค์ | Nakhon Sawan* | 1.3 | | | | | | | 1.3 | 1108.1 | - 74.3 |
| 2.อ.บรรพตพิสัย | Banphot Phisai | T | | | | | | | T | 958.1 | |
| 3.อ.ตาคลี | Takhli | | | | | | | | 0.0 | 937.7 | |
| 4.อ.ลาดยาว | Lat Yao | 5.5 | | | | | | | 5.5 | 1073.5 | |
| 5.อ.ชุมแสง | Chumsaeng | 0.1 | T | | | | | | 0.1 | 1178.4 | |
| 6.อ.หนองบัว | Nong Bua | | | | | | | | 0.0 | .. | |
| 7.อ.ท่าตะโก | Tha Tako | | | | | | | | 0.0 | 973.3 | |
| 8.อ.พยุหะคีรี | Phayuha Khiri | | | | | | | | 0.0 | 1034.5 | |
| 9.จ.อุทัยธานี | Uthai Thani | 7.4 | | | | | | | 7.4 | .. | .. |
| 10.อ.สว่างอารมณ์ | Sawang Arom | | | | | | | | 0.0 | .. | |
| 11.อ.หนองฉาง | Nong Chang | | | | | | | | 0.0 | 1816.2 | |
| 12.อ.ทัพทัน | Thab Than | 1.4 | | | | | | | 1.4 | 1198.9 | |
| 13.อ.หนองขาหย่าง | Nong Khayang | | | | | | | | 0.0 | 1224.0 | |
| 14.อ.บ้านไร่ | Ban Rai | | | | | | | | 0.0 | .. | |
| 15.จ.ชัยนาท | Chainat | 2.0 | | | | | | | 2.0 | 934.9 | -281.0 |
| 16.อ.มโนรมย์ | Manorom | | | | | | | | 0.0 | 1184.0 | |
| 17.อ.วัดสิงห์ | Wat Sing | 3.2 | | | | | | | 3.2 | 1083.2 | |
| 18.จ.สิงห์บุรี | Sing Buri | 4.2 | | | | | | | 4.2 | 1122.3 | + 12.2 |
| 19.อ.อินทร์บุรี | In Buri | | | | | | | | 0.0 | 993.7 | |
| 20.อ.บางระจัน | Bang Rachan | 4.1 | | | | | | | 4.1 | 1297.5 | |
| 21.อ.พรหมบุรี | Phrom Buri | 6.9 | | | | | | | 6.9 | 1333.6 | |
| 22.จ.ลพบุรี | Lopburi* | 4.3 | | | | | | | 4.3 | 1249.7 | + 19.9 |
| 23.อ.บ้านหมี่ | Ban Mi | 4.6 | | | | | | | 4.6 | 822.1 | |
| 24.อ.ชัยบาดาล | Chai Badan | 4.9 | | | | | | | 4.9 | 1359.1 | |
| 25.อ.บัวชุม | Bua Chum* | T | | | | | | | T | 1359.0 | |
| 26.อ.ท่าวุ้ง | Tha Wung | 5.4 | | | | | | | 5.4 | 1223.6 | |
| 27.อ.โคกสำโรง | Khok Samrong | | | | | | | | 0.0 | 1097.5 | |
| 28.จ.สุพรรณบุรี | Suphan Buri* | 28.2 | 1.5 | | | | | | 29.7 | 1365.5 | +113.8 |
| 29.อ.ดอนเจดีย์ | Don Chedi | 16.7 | | | | | | | 16.7 | .. | |
| 30.อ.เดิมบางนางบวช | Doembang Nangbuat | | | | | | | | 0.0 | 1076.4 | |
| 31.อ.สามชุก | Sam Chuk | .. | .. | .. | .. | .. | .. | .. | .. | -- | |

| สถานีฝน | Station | วันที่และจำนวนน้ำฝนเป็นมิลลิเมตร Date and amount of rainfall in m.m. พฤศจิกายน November | | | | | | | ฝนรวม m.m. Total m.m. | ฝนรวมตั้งแต่ 1 ม.ค. Accumulative rain-fall Since Jan.1 | |
|---|---|---|---|---|---|---|---|---|---|---|---|
| | | 3 | 4 | 5 | 6 | 7 | 8 | 9 | | ฝนจริง Actual | สูง(+)ต่ำ(-)กว่าปกติ Above(+) Below(-) Normal |
| 32.อ.ศรีประจันต์ | Si Prachan | .. | .. | .. | .. | .. | .. | .. | .. | .. | |
| 33.อ.บางปลาม้า | Bang Pla Ma | 30.2 | | | | | | | 30.2 | 1248.3 | |
| 34.อ.สองพี่น้อง | Song Phi Nong | .. | .. | .. | .. | .. | .. | .. | .. | .. | |
| 35.จ.อ่างทอง | Ang Thong | 22.0 | | | | | | | 22.0 | 1198.3 | - 91.8 |
| 36.อ.โพธิ์ทอง | Pho Thong | 28.4 | | | | | | | 28.4 | 1724.6 | |
| 37.อ.ไชโย | Chaiyo | .. | .. | .. | .. | .. | .. | .. | .. | .. | |
| 38.อ.วิเชียรชาญ | Wiset Chai Chan | .. | .. | .. | .. | .. | .. | .. | .. | .. | |
| 39.อ.ป่าโมก | Pa Mok | 33.1 | | | | | | | 33.1 | 1305.6 | |
| 40.จ.สระบุรี | Saraburi | | | | | | | | 0.0 | 1784.4 | +335.5 |
| 41.อ.พระพุทธบาท | Phra Phutthabat | | | | | | | | 0.0 | .. | |
| 42.อ.บ้านหมอ | Ban Mo | | | | | | | | 0.0 | 1403.2 | |
| 43.อ.หนองแค | Nong Khae | 24.2 | | | | | | | 24.2 | 1508.4 | |
| 44.อ.แก่งคอย | Kaeng Khoi | 39.0 | | | | | | | 39.0 | 1521.4 | |
| 45.จ.พระนครศรีอยุธยา | Ayutthaya | | | | | | | | 0.0 | .. | |
| 46.อ.ท่าเรือ | Tha Rua | 3.8 | | | | | | | 3.8 | 1509.1 | |
| 47.อ.ผักไห่ | Phak Hai | 42.0 | | | | | | | 42.0 | 1045.2 | |
| 48.อ.บางบาล | Bang Ban | 33.8 | | | | | | | 33.8 | 939.7 | |
| 49.อ.บางไทร | Bang Sai | 36.9 | | | | | | | 36.9 | 1258.4 | |
| 50.อ.เสนา | Sena | .. | .. | .. | .. | .. | .. | .. | .. | .. | |
| 51.อ.บางปะอิน | Bang Pa-in | 25.5 | | | | | | | 25.5 | 1095.3 | |
| 52.จ.ปทุมธานี | Pathum Thani | 3.1 | | | | | | | 3.1 | 1061.6 | -428.2 |
| 53.อ.ธัญบุรี | Thanyaburi | 0.8 | | | | | | | 0.8 | 1347.2 | |
| 54.อ.รังสิต | Rangsit | 8.7 | | | | | | | 8.7 | 1284.7 | |
| 55.จ.นนทบุรี | Nonthaburi | 2.4 | | | | | | | 2.4 | .. | |
| 56.อ.บางบัวทอง | Bang Bua Thong | 11.7 | | | | | | | 11.7 | 1390.2 | |
| 57.จ.ธนบุรี | Thon Buri | 10.6 | | | | | | | 10.6 | 1254.9 | -105.7 |
| 58.อ.บางขุนเทียน | Bang Khun Thian | | | | | | | | 0.0 | 1133.3 | |
| 59.อ.ตลิ่งชัน | Taling Chan | | | | | | | | 0.0 | .. | |
| 60.จ.พระนคร | Phra Nakhon* | 2.6 | T | | | | | | 2.6 | 1137.6 | -382.9 |
| 61.สนามบินดอนเมือง | Don Muang Air-port* | 12.9 | | | | | | | 12.9 | 1161.9 | -437.9 |
| 62.อ.บางเขน | Bang Khen* | 4.0 | T | | | | | | 4.0 | 1284.0 | |
| 63.อ.มีนบุรี | Min Buri | 4.0 | | | | | | | 4.0 | 1039.2 | |
| 64.อ.ลาดกระบัง | Lat Krabang | | | | | | | | 0.0 | 962.3 | |
| 65.ศูนย์วิจัยบางนา | Bang Na* | 0.9 | 0.1 | | | | | | 1.0 | 1102.6 | |
| 66.จ.กาญจนบุรี | Kanchanaburi* | 117.6 | 8.7 | | | | | | 126.3 | 1212.9 | +156.6 |
| 67.เขื่อนวิลลอก | Filok | | | | | | | | 0.0 | 3523.1 | |
| 68.อ.สังขละบุรี | Sangkhla Buri | .. | .. | .. | .. | .. | .. | .. | .. | .. | |
| 69.อ.ทองผาภูมิ | Thong Pha Phum* | 3.4 | 0.3 | | | | | | 3.7 | 2128.5 | |
| 70.อ.ศรีสวัสดิ์ | Si Sawat | .. | .. | .. | .. | .. | .. | .. | .. | .. | |
| 71.อ.บ่อพลอย | Bo Phloi | .. | .. | .. | .. | .. | .. | .. | .. | .. | |
| 72.อ.ไทรโยค | Sai Yok | .. | .. | .. | .. | .. | .. | .. | .. | .. | |

| สถานีฝน | Station | วันที่และจำนวนน้ำฝนเป็นมิลลิเมตร Date and amount of rainfall in m.m. พฤศจิกายน November 3 | 4 | 5 | 6 | 7 | 8 | 9 | ฝนรวม มม. Total m.m. | ฝนรวมตั้งแต่ 1 ม.ค. Accumulative rain-fall Since Jan.1 ฝนจริง Actual | สูง(+)ต่ำ(-) กว่าปกติ Above(+) Below(-) Normal |
|---|---|---|---|---|---|---|---|---|---|---|---|
| 73.ส.พนมทวน | Phanom Thuan | 120.0 | . | | | | | | 120.0 | .. | |
| 74.ส.ท่าม่วง | Tha Muang | 97.3 | | | | | | | 97.3 | 1075.2 | |
| 75.ส.ท่ามะกา | Tha Maka | .. | .. | .. | .. | .. | .. | .. | .. | .. | |
| 76.จ.นครปฐม | Nakhon Pathom | 11.2 | 0.6 | | | | | | 11.8 | 1017.9 | -294.2 |
| 77.ส.กำแพงแสน | Kamphaeng Saen | .. | .. | .. | .. | .. | .. | .. | .. | .. | |
| 78.ส.นครชัยศรี | Nakhon Chaisi | 2.9 | | | | | | | 2.9 | 794.5 | |
| 79.จ.ราชบุรี | Ratchaburi | 698.7 | | | | | | | 698.7 | 1784.7 | +718.7 |
| 80.ส.บ้านโป่ง | Ban Pong | 82.1 | 1.6 | | | | | | 83.7 | 1211.2 | |
| 81.ส.โพธาราม | Photharam | 107.2 | 8.1 | | | | | | 115.3 | .. | |
| 82.ส.ดำเนินสดวก | Damnoen Saduak | 172.5 | 2.8 | | | | | | 175.3 | 1272.6 | |
| 83.ส.ปากท่อ | Pak Tho | 179.7 | | | | | | | 179.7 | 1597.4 | |
| 84.จ.สมุทรสงคราม | Samut Songkham | 257.1 | 0.8 | | | | | | 257.9 | 1578.5 | +451.5 |
| 85.ส.บางคนที | Bang Khonthi | 126.2 | | | | | | | 126.2 | 1438.1 | |
| 86.ส.อัมพวา | Amphawa | 140.0 | 4.5 | | | | | | 144.5 | .. | |
| 87.จ.สมุทรสาคร | Samut Sakhon | 15.7 | | | | | | | 15.7 | 949.9 | -497.0 |
| 88.จ.สมุทรปราการ | Samut Prakan | 1.8 | | | | | | | 1.8 | 1105.7 | -453.1 |
| 89.ส.พระประแดง | Phra Pradaeng | .. | .. | .. | .. | .. | .. | .. | .. | .. | |
| 90.ส.บางพลี | Bang Phli | | | | | | | | 0.0 | 1334.0 | |
| <u>ภาคตะวันออก</u> | <u>Eastern Part</u> | | | | | | | | | | |
| 1.จ.นครนายก | Nakhon Nayok | 4.8 | | | | | | | 4.8 | 1902.0 | -167.4 |
| 2.ส.บางน้ำ | Ban Na | | | | | | | | 0.0 | 1728.2 | |
| 3.ส.ปากพลี | Pak Phli | 5.1 | | | | | | | 5.1 | 1707.1 | |
| 4.จ.ปราจีนบุรี | Prachin Buri* | 1.0 | | | | | | | 1.0 | 2173.0 | +188.9 |
| 5.ส.บ้านสร้าง | Ban Sang | 14.2 | | | | | | | 14.2 | 1372.7 | |
| 6.ส.ศรีมหาโพธิ | Si Maha Phot | 2.0 | | | | | | | 2.0 | 1621.7 | |
| 7.ส.กบินทร์บุรี | Kabin Buri | 6.0 | | | | | | | 6.0 | 1662.7 | |
| 8.ส.สระแก้ว | Sakaeo | 7.5 | | | | | | | 7.5 | 1426.7 | |
| 9.ส.วัฒนานคร | Watthana Nakhon | 9.3 | | | | | | | 9.3 | 1646.8 | |
| 10.ส.อรัญประเทศ | Aranyaprathet* | 12.4 | | | | | | | 12.4 | 1501.1 | -116.4 |
| 11.จ.ฉะเชิงเทรา | Chachoengsao | | | | | | | | 0.0 | 906.2 | -388.6 |
| 12.ส.บางพโด | Ban Pho | | | | | | | | 0.0 | 1082.7 | |
| 13.จ.ชลบุรี | Chon Buri* | 1.1 | | | | | | | 1.1 | 1121.7 | -296.7 |
| 14.ส.พานทอง | Phan Thong | 17.9 | | | | | | | 17.9 | 1139.8 | |
| 15.ส.พนัสนิคม | Phanat Nikhom | .. | .. | .. | .. | .. | .. | .. | .. | .. | |
| 16.ส.บ้านบึง | Ban Bung | | | | | | | | 0.0 | 1081.4 | |
| 17.ส.เกาะสีชัง | Ko Sichang* | 3.6 | 0.1 | | | | | | 3.7 | 1027.8 | |
| 18.ส.ศรีราชา | Si Racha | | | | | | | | 0.0 | 1218.1 | |
| 19.ส.สัตหีบ | Sattahip* | 99.7 | 7.5 | | | | | | 107.2 | 1634.8 | +482.3 |
| 20.จ.ระยอง | Rayong* | 59.3 | | | | | | | 59.3 | 1749.3 | +537.1 |
| 21.ส.บ้านค่าย | Ban Khai | 13.4 | | | | | | | 13.4 | 1725.6 | |
| 22.ส.แกลง | Klaeng | 4.5 | T | | | | | | 4.5 | 1260.7 | |

| สถานีฝน | Station | วันที่และจำนวนน้ำฝนเป็นมิลลิเมตร Date and amount of rainfall in m.m. พฤศจิกายน November 3 | 4 | 5 | 6 | 7 | 8 | 9 | ฝนรวม มม. Total m.m. | ฝนรวมตั้งแต่ 1 ม.ค. Accumulative rain-fall Since Jan.1 ฝนจริง Actual | สูง(+)ต่ำ(-) กว่าปกติ Above(+) Below(-) Normal |
|---|---|---|---|---|---|---|---|---|---|---|---|
| 23.จ.จันทบุรี | Chanthaburi* | 18.9 | | | | | | | 18.9 | 3685.5 | +720.0 |
| 24.อ.ท่าใหม่ | Tha Mai | 13.5 | | | | | | | 13.5 | 2918.7 | |
| 25.อ.มะขาม | Makham | .. | .. | .. | .. | .. | .. | .. | .. | .. | |
| 26.อ.ขลุง | Khlung | 75.3 | | | | | | | 75.3 | 3015.2 | |
| 27.จ.ตราด | Trat | 11.2 | | | | | | | 11.2 | 5747.2 | +2090.0 |
| 28.อ.เขาสมิง | Khao Saming | 30.5 | | | | | | | 30.5 | 4104.7 | |
| 29.อ.แหลมงอบ | Laem Ngop* | 4.2 | | | | | | | 4.2 | .. | |
| 30.อ.คลองใหญ่ | Khlong Yai* | 57.1 | | | | | | | 57.1 | 5779.6 | +1052.2 |
| <u>ภาคใต้</u> | <u>Southern Part</u> | | | | | | | | | | |
| 1.จ.เพชรบุรี | Phetchaburi | 91.6 | 15.6 | | | | | | 107.2 | 1518.2 | +413.1 |
| 2.อ.บ้านแหลม | Ban Laem | 56.8 | 4.9 | | | | | | 61.7 | 1561.7 | |
| 3.อ.บ้านลาด | Ban Lat | 97.0 | | | | | | | 97.0 | 1506.5 | |
| 4.อ.ชะอำ | Cha-am | .. | .. | .. | .. | .. | .. | .. | .. | .. | |
| 5.จ.ประจวบคีรีขันธ์ | Prachuap Khiri Khan* | 14.4 | 36.9 | T | 0.5 | | | | 51.8 | 1375.6 | +376.7 |
| 6.อ.กุยบุรี | Kui Buri | .. | .. | .. | .. | .. | .. | .. | .. | .. | |
| 7.อ.หัวหิน | Hua Hin* | 172.9 | 64.0 | T | | | | | 236.9 | 1621.1 | +606.6 |
| 8.จ.ชุมพร | Chumphon* | 49.8 | 76.6 | 21.1 | 9.7 | | 0.2 | 0.1 | 157.7 | 1847.2 | +124.1 |
| 9.อ.ท่าแซะ | Tha Sae | 83.5 | 102.0 | 35.2 | 1.2 | | | | 221.9 | 2051.3 | |
| 10.อ.สวี | Sawi | | 85.7 | 27.5 | 21.8 | | | | 135.0 | 1184.3 | |
| 11.อ.หลังสวน | Lang Suan | 42.0 | 111.0 | 7.8 | 54.0 | | 51.0 | | 265.8 | 1791.3 | |
| 12.จ.สุราษฎร์ธานี | Surat Thani* | | 33.6 | 12.0 | 4.8 | 27.3 | 6.3 | 7.7 | 91.7 | 1153.5 | + 15.1 |
| 13.อ.ไชยา | Chaiya | 17.6 | 44.8 | 8.7 | 85.2 | | | | 156.3 | .. | |
| 14.อ.เกาะสมุย | Ko Samui* | 11.1 | 79.3 | 73.6 | 22.3 | 12.5 | 19.3 | 0.2 | 218.3 | 1379.1 | |
| 15.อ.พุนพิน | Phunphin | | 23.2 | 7.8 | | 22.2 | | | 53.2 | 964.1 | |
| 16.อ.บ้านนาสาร | Ban Na San | | 19.3 | 12.2 | 6.6 | | | | 38.1 | 1300.0 | |
| 17.จ.นครศรีธรรมราช | Nakhon Si Thammarat* | 0.6 | 121.8 | 26.0 | 19.0 | 29.1 | 4.3 | 90.3 | 291.1 | 1406.6 | -300.1 |
| 18.อ.ฉวาง | Sichon | 15.5 | 56.2 | 41.1 | 51.4 | 19.5 | 17.8 | | 201.5 | 1310.9 | |
| 19.อ.ท่าศาลา | Tha Sala | 5.7 | 111.7 | 56.0 | 63.3 | | 37.0 | | 273.7 | 1324.5 | |
| 20.อ.ฉวาง | Chawang | | 30.1 | 30.8 | 6.5 | 7.5 | | | 74.9 | 1327.5 | |
| 21.อ.ทุ่งสง | Thung Song | .. | .. | .. | .. | .. | .. | .. | .. | .. | |
| 22.อ.ร่อนพิบูลย์ | Ron Phibun | | 97.2 | | 24.7 | 42.5 | | | 164.4 | .. | |
| 23.อ.ปากพนัง | Pak Phanang | | 70.2 | | 56.3 | | | | 126.5 | .. | |
| 24.จ.พัทลุง | Phatthalung | | 48.8 | 18.4 | 23.3 | 39.7 | 28.5 | | 158.7 | .. | |
| 25.อ.เขาชัยสน | Khao Chaison | 2.6 | 31.8 | 23.7 | 58.9 | 52.2 | 86.1 | | 255.3 | 1317.6 | |
| 26.จ.สงขลา | Songkhla* | 4.0 | 68.7 | 87.5 | 5.3 | 76.0 | 66.5 | 65.9 | 373.9 | 1372.3 | +233.8 |
| 27.อ.รัตภูมิ | Rattaphum | 37.0 | 82.0 | 2.9 | 49.9 | | | | 171.8 | 1367.3 | |
| 28.อ.หาดใหญ่ | Hat Yai | 20.2 | 5.5 | 33.4 | 7.2 | 84.6 | 6.6 | | 157.5 | .. | |
| 29.อ.สะเดา | Sadao | | | 58.2 | 8.6 | 70.8 | 0.7 | | 138.3 | 1529.1 | |
| 30.จ.ปัตตานี | Pattani* | 0.3 | 0.3 | 7.3 | 76.2 | 57.8 | 27.0 | 7.9 | 176.8 | 1206.3 | +325.4 |
| 31.อ.หนองจิก | Nong Chik | | | 30.0 | 51.5 | | | | 81.5 | .. | |
| 32.อ.ยะหริ่ง | Yaring | | 58.0 | | | | | | 58.0 | .. | |

| สถานีฝน | Station | วันที่และจำนวนน้ำฝนเป็นมิลลิเมตร Date and amount of rainfall in m.m. พฤศจิกายน November | | | | | | | ฝนรวม มม. Total m.m. | ฝนรวมตั้งแต่ 1 ม.ค. Accumulative rain-fall Since Jan. 1 | |
|---|---|---|---|---|---|---|---|---|---|---|---|
| | | 3 | 4 | 5 | 6 | 7 | 8 | 9 | | ฝนจริง Actual | สูง(+)ต่ำ(-) กว่าปกติ Above(+) Below(-) Normal |
| 33.อ.ปะนาเระ | Panare | 14.2 | 18.7 | 15.8 | 19.5 | | | | 68.2 | 943.8 | |
| 34.จ.ยะลา | Yala | | 1.5 | 4.6 | 20.3 | 49.6 | 18.7 | | 94.9 | .. | |
| 35.อ.เบตง | Betong | | 4.9 | 8.5 | | | | | 13.4 | 1333.7 | |
| 36.อ.บันนังสตา | Bannang Satar | | | 1.1 | 26.8 | 17.1 | 10.3 | | 55.3 | 1385.3 | |
| 37.จ.นราธิวาส | Narathivat* | 4.1 | 3.5 | 33.9 | 58.4 | 41.4 | 61.4 | 52.2 | 254.9 | 1602.7 | -212.3 |
| 38.อ.ยี่งอ | Yi-ngo | .. | .. | .. | 68.5 | .. | .. | .. | .. | .. | |
| 39.อ.รามันห์ | Ramanh | .. | .. | .. | .. | .. | .. | .. | .. | .. | |
| 40.อ.ตากใบ | Tak Bai | T | 13.4 | 21.4 | 61.5 | 114.9 | 53.7 | | 264.9 | 1168.9 | |
| 41.จ.ระนอง | Ranong* | 2.3 | 23.8 | 5.2 | 8.3 | 6.8 | T | | 46.4 | 4070.4 | -552.3 |
| 42.อ.กระบุรี | Kra Buri | 5.3 | 101.2 | 13.2 | 7.8 | | | | 128.5 | 2638.2 | |
| 43.จ.พังงา | Phangnga | 29.9 | 6.5 | | | | 3.2 | | 39.6 | 3634.9 | +1267.2 |
| 44.อ.กะปง | Kapong | 13.7 | | | | | | | 13.7 | 3750.5 | |
| 45.อ.ตะกั่วป่า | Takua Pa | 30.7 | 17.3 | | | | | | 48.0 | 3958.6 | |
| 46.อ.ท้ายเหมือง | Thai Muang | 22.3 | 16.6 | | | 2.8 | 4.8 | | 46.5 | 2888.8 | |
| 47.อ.ตะกั่วทุ่ง | Takua Thung | 23.8 | 14.3 | | | 10.5 | | | 48.6 | 3054.0 | |
| 48.จ.ภูเก็ต | Phuket* | 12.0 | 30.0 | T | | | 2.0 | 28.4 | 44.0 | 2296.3 | +126.7 |
| 49.สนามบินภูเก็ต | Phuket Air-port* | 6.4 | 18.2 | T | | 0.4 | 2.4 | T | 27.4 | 2442.5 | |
| 50.อ.ถลาง | Thalang | .. | .. | .. | .. | .. | .. | .. | .. | .. | |
| 51.จ.กระบี่ | Krabi | | 12.0 | | | | | | 12.0 | .. | |
| 52.อ.อ่าวลึก | Ao Luk | .. | .. | .. | .. | .. | .. | .. | .. | .. | |
| 53.อ.คลองท่อม | Khlong Tom | 3.0 | 22.1 | 4.6 | 0.8 | 1.5 | 4.9 | | 37.8 | 2448.9 | |
| 54.สนามบินตรัง | Trang Air-port* | 2.8 | 6.0 | 36.8 | 8.7 | 7.4 | 5.9 | 40.6 | 88.2 | 2017.9 | -230.7 |
| 55.อ.สิเกา | Sikao | 2.0 | 45.1 | 3.9 | 1.0 | 1.8 | 2.0 | | 55.8 | 2380.4 | |
| 56.อ.ย่านตาขาว | Yan Ta Khao | | 20.8 | 38.5 | | 9.6 | 5.1 | | 74.0 | 1922.1 | |
| 57.อ.ปะเหลียน | Palian | 7.4 | 57.0 | 37.8 | 7.9 | 8.1 | T | | 118.2 | 1769.4 | |
| 58.จ.สตูล | Satun | 2.9 | 8.1 | 17.8 | 3.7 | 2.0 | | | 34.5 | 1709.4 | .. |
| 59.อ.ทุ่งหว้า | Thung Wa | 5.5 | | 4.0 | 1.0 | | | | 10.5 | .. | |
| 60.อ.ละงู | Langu | 5.6 | 43.6 | 8.2 | | | | | 57.4 | 2061.6 | |

**หมายเหตุ** ช่องว่าง ไม่มีฝนตก
* สถานีตรวจอากาศ
T ฝนเล็กน้อยวัดไม่ได้
.. ไม่มีรายงาน

**Remark** Blank No rain
* Synoptic Station
T Trace
.. No report.

อุณหภูมิสูงสุดและต่ำสุดประจำวันที่ ๓ - ๙ พฤศจิกายน ๒๕๑๒

Daily Max. and Min. Temperature 3 - 9 November 1969

| สถานี | Station | อุณหภูมิสูงสุดและต่ำสุดเป็นองศา ซ. Max. and Min. Temperature in degree C. | | | | | | | เฉลี่ยสูงสุดต่ำสุด Average Max. Min. | เฉลี่ยในสัปดาห์ Weekly Mean | ค่าปกติประจำเดือน Monthly Normal |
|---|---|---|---|---|---|---|---|---|---|---|---|
| | | 3 | 4 | 5 | 6 | 7 | 8 | 9 | | | |
| **ภาคเหนือ** | **Northern Part** | | | | | | | | | | |
| 1.จ.เชียงราย | Chiang Rai | 24.3<br>19.7 | 23.7<br>18.4 | 25.5<br>19.0 | 27.4<br>19.5 | 26.9<br>18.0 | 27.4<br>18.6 | 29.0<br>14.4 | 26.3<br>18.2 | 22.3 | 25.3 |
| 2.จ.แม่ฮ่องสอน | Mae Hong Son | 30.0<br>21.8 | 26.6<br>21.5 | 26.0<br>21.5 | ..<br>20.5 | 29.5<br>20.0 | ..<br>21.3 | 30.8<br>17.2 | 28.6<br>20.5 | 24.6 | 26.9 |
| 3.จ.เชียงใหม่ | Chiang Mai | 24.5<br>22.2 | 26.3<br>21.4 | 28.9<br>22.2 | 28.8<br>21.5 | 28.3<br>19.2 | 27.8<br>20.8 | 29.3<br>16.2 | 27.7<br>20.5 | 24.1 | 26.2 |
| 4.จ.น่าน | Nan | 23.3<br>20.8 | 27.5<br>20.3 | 30.0<br>22.0 | 30.4<br>19.7 | 27.9<br>19.9 | 27.6<br>20.7 | 29.6<br>18.0 | 28.0<br>20.2 | 24.1 | 26.9 |
| 5.อ.ท่าวังผา | Tha Wang Pha | 22.5<br>.. | 28.4<br>20.3 | 28.6<br>21.3 | 30.2<br>19.5 | 28.5<br>18.8 | 27.6<br>20.0 | ..<br>16.4 | 27.6<br>19.4 | 23.5 | .. |
| 6.จ.ลำปาง | Lampang | 27.2<br>21.3 | 26.8<br>21.2 | 28.0<br>20.7 | 30.4<br>19.9 | 28.3<br>19.0 | 27.5<br>21.1 | 28.6<br>16.8 | 28.1<br>20.0 | 24.1 | 26.4 |
| 7.อ.แม่สะเรียง | Mae Sariang | 31.0<br>22.5 | 27.4<br>22.9 | 27.8<br>22.3 | 32.6<br>20.5 | 32.6<br>19.5 | 31.2<br>20.9 | 32.7<br>18.9 | 30.8<br>21.1 | 26.0 | 27.3 |
| 8.จ.แพร่ | Phrae | 27.1<br>22.9 | 28.7<br>21.0 | 30.3<br>20.6 | 30.5<br>19.1 | 29.4<br>19.8 | ..<br>19.8 | 29.4<br>18.8 | 29.2<br>20.3 | 24.8 | 26.8 |
| 9.จ.อุตรดิตถ์ | Uttaradit | 29.2<br>21.4 | 27.8<br>20.0 | 30.6<br>20.2 | 30.3<br>18.0 | 30.3<br>18.1 | 30.2<br>19.0 | 31.1<br>17.7 | 29.9<br>19.2 | 24.6 | 28.0 |
| 10.เขื่อนสิริกิติ์ | Sirikit Dam | 28.4<br>21.7 | 28.3<br>21.8 | 32.0<br>21.6 | 32.8<br>20.6 | 32.3<br>19.0 | 32.8<br>20.5 | ..<br>.. | 31.1<br>20.9 | 26.0 | .. |
| 11.จ.ตาก | Tak | 27.4<br>23.4 | 27.7<br>23.0 | 28.8<br>22.2 | 30.3<br>21.8 | 29.3<br>19.2 | 30.0<br>20.3 | 30.7<br>19.6 | 29.2<br>21.4 | 25.3 | 26.8 |
| 12.จ.พิษณุโลก | Phitsanulok | 31.0<br>23.5 | 30.2<br>23.0 | 31.0<br>22.2 | 31.2<br>21.0 | 31.1<br>20.7 | 30.2<br>21.3 | 31.4<br>21.0 | 30.9<br>21.8 | 26.4 | 28.0 |
| 13.อ.แม่สอด | Mae Sot | 27.2<br>22.4 | 26.7<br>23.5 | 28.0<br>23.0 | 29.1<br>21.3 | 29.8<br>18.6 | 30.3<br>19.7 | 29.9<br>18.7 | 28.7<br>21.0 | 24.9 | 27.1 |
| 14.จ.เพชรบูรณ์ | Phetchabun | 30.4<br>23.5 | 30.9<br>23.7 | 30.4<br>22.7 | 30.7<br>21.0 | 30.3<br>18.4 | 30.4<br>19.4 | 30.5<br>18.8 | 30.4<br>21.1 | 25.8 | 26.9 |
| 15.อ.หล่มสัก | Lom Sak | 28.8<br>23.4 | 28.2<br>23.1 | 28.0<br>22.3 | 29.7<br>19.3 | 29.1<br>18.6 | ..<br>19.4 | ..<br>.. | 28.8<br>21.0 | 24.9 | .. |
| 16.อ.วิเชียรบุรี | Wichian Buri | 29.9<br>23.2 | 30.5<br>22.9 | 30.5<br>22.7 | 30.8<br>20.8 | 30.4<br>19.1 | 29.8<br>19.8 | 30.2<br>19.0 | 30.3<br>21.1 | 25.7 | .. |
| **ภาคตะวันออกเฉียงเหนือ** | **Northeastern Part** | | | | | | | | | | |
| 1.จ.หนองคาย | Nong Khai | 28.8<br>21.5 | 27.6<br>21.4 | ..<br>21.0 | 29.3<br>.. | 27.7<br>19.1 | 27.7<br>20.0 | 28.4<br>19.1 | 28.3<br>20.4 | 24.4 | .. |
| 2.จ.เลย | Loei | 27.8<br>21.7 | 27.2<br>21.2 | 27.2<br>20.6 | 29.5<br>18.4 | 26.7<br>18.2 | 26.4<br>18.4 | 27.9<br>18.0 | 27.5<br>19.5 | 23.5 | 25.7 |
| 3.จ.อุดรธานี | Udon Thani | 28.0<br>21.8 | 29.0<br>22.5 | 28.0<br>21.3 | 28.5<br>19.1 | 27.8<br>19.5 | 26.8<br>20.8 | 28.0<br>20.0 | 28.0<br>20.6 | 24.3 | 26.9 |
| 4.จ.นครพนม | Nakhon Phanom | 29.8<br>20.4 | 29.0<br>21.8 | 28.6<br>20.3 | 28.3<br>19.2 | 30.2<br>16.6 | 27.1<br>19.6 | 28.6<br>17.4 | 28.8<br>19.3 | 24.1 | 26.0 |
| 5.จ.สกลนคร | Sakon Nakhon | 29.2<br>21.2 | 29.0<br>21.7 | 29.8<br>21.5 | 27.8<br>18.5 | 29.0<br>17.4 | 28.0<br>19.0 | 29.0<br>18.3 | 28.8<br>19.6 | 24.2 | 26.3 |
| 6.อ.มุกดาหาร | Mukdahan | 29.0<br>22.0 | 28.5<br>20.5 | 29.0<br>21.0 | 30.0<br>21.5 | 29.2<br>17.9 | 28.3<br>19.5 | 29.0<br>19.2 | 29.0<br>20.2 | 24.6 | 26.3 |
| 7.จ.ขอนแก่น | Khon Kaen | 28.4<br>22.0 | 28.3<br>22.0 | 29.4<br>20.4 | 28.7<br>19.2 | 29.1<br>18.9 | 28.0<br>20.5 | 28.7<br>19.2 | 28.7<br>20.3 | 24.5 | 26.6 |
| 8.อ.โกสุมพิสัย | Kosum Phisai | 28.0<br>21.9 | 28.3<br>22.0 | 28.0<br>18.9 | 27.7<br>19.5 | 28.8<br>18.4 | 19.9 | ..<br>.. | 28.2<br>20.1 | 24.2 | .. |
| 9.จ.ร้อยเอ็ด | Roi Et | 29.2<br>21.5 | 28.3<br>21.6 | 28.3<br>20.3 | 28.5<br>19.4 | 28.7<br>18.7 | 28.0<br>19.5 | 28.2<br>18.5 | 28.5<br>19.9 | 24.2 | 26.6 |
| 10.จ.ชัยภูมิ | Chaiyaphum | 28.0<br>23.7 | 28.3<br>23.6 | 28.5<br>22.4 | 28.2<br>21.8 | 28.5<br>19.8 | 28.0<br>21.7 | 28.0<br>20.1 | 28.2<br>21.9 | 25.1 | 26.6 |
| 11.จ.อุบลราชธานี | Ubon Ratchathani | 30.3<br>22.2 | 30.0<br>21.3 | 30.5<br>20.4 | 29.5<br>20.5 | 29.8<br>19.4 | 29.1<br>20.0 | 29.0<br>19.2 | 29.7<br>20.4 | 25.1 | 26.6 |
| 12.จ.สุรินทร์ | Surin | 28.8<br>23.0 | 30.2<br>22.2 | 29.8<br>21.0 | 29.8<br>20.5 | 30.2<br>20.0 | 28.8<br>20.4 | 28.3<br>19.5 | 29.4<br>20.9 | 25.2 | 26.7 |
| 13.อ.ท่าตูม | Tha Tum | .. | .. | .. | .. | .. | .. | .. | .. | .. | .. |
| 14.อ.นางรอง | Nang Rong | 28.8<br>23.1 | 30.0<br>22.5 | 29.6<br>21.1 | 28.3<br>20.8 | 29.4<br>20.3 | ..<br>20.9 | ..<br>.. | 29.2<br>21.5 | 25.4 | .. |

| สถานี | Station | อุณหภูมิสูงสุดและต่ำสุดเป็นองศา ซ. Max. and Min. Temperature in degree C. | | | | | | | เฉลี่ยสูงสุดต่ำสุด Average Max. Min. | เฉลี่ยในสัปดาห์ Weekly Mean | ค่าปกติประจำเดือน Monthly Normal |
|---|---|---|---|---|---|---|---|---|---|---|---|
| | | 3 | 4 | 5 | 6 | 7 | 8 | 9 | | | |
| 15.จ.นครราชสีมา | Nakhon Ratchasima | 28.4<br>22.9 | 29.2<br>22.1 | 29.3<br>20.9 | 27.6<br>20.9 | 29.0<br>19.6 | 28.2<br>21.6 | 28.4<br>19.1 | 28.6<br>21.0 | 24.8 | 26.6 |
| 16.อ.โชคชัย | Chok Chai | 28.8<br>22.7 | 29.3<br>22.0 | 28.8<br>20.7 | 27.6<br>20.7 | 27.9<br>19.9 | ..<br>21.1 | ..<br>.. | 28.5<br>21.2 | 24.9 | .. |
| **ภาคกลาง** | **Central Part** | | | | | | | | | | |
| 1.จ.นครสวรรค์ | Nakhon Sawan | 29.3<br>22.5 | 29.7<br>22.2 | 30.8<br>20.3 | 30.2<br>19.4 | 30.6<br>19.0 | 29.6<br>20.0 | 30.0<br>21.0 | 30.0<br>20.6 | 25.3 | 27.9 |
| 2.จ.ลพบุรี | Lop Buri | 30.0<br>24.0 | 30.1<br>23.0 | 30.4<br>23.2 | 30.4<br>23.4 | 30.0<br>23.0 | 30.0<br>20.5 | ..<br>21.7 | 30.2<br>22.7 | 26.5 | 27.4 |
| 3.จ.สุพรรณบุรี | Suphan Buri | 28.5<br>23.7 | 27.1<br>22.7 | 29.9<br>23.1 | 29.4<br>23.3 | 29.6<br>22.1 | 29.4<br>22.6 | 28.9<br>21.9 | 29.0<br>22.8 | 25.9 | 27.6 |
| 4.จ.กาญจนบุรี | Kanchanaburi | 24.6<br>22.4 | 24.9<br>22.1 | 27.1<br>22.5 | 27.8<br>23.1 | 29.0<br>20.2 | 28.8<br>20.2 | ..<br>.. | 27.0<br>21.8 | 24.4 | 27.1 |
| 5.อ.ทองผาภูมิ | Thong Pha Phum | 29.0<br>22.0 | 24.4<br>22.0 | 27.8<br>21.0 | 28.5<br>20.8 | 31.5<br>19.2 | 30.4<br>18.1 | 29.7<br>19.0 | 28.8<br>20.3 | 24.6 | .. |
| 6.สนามบินดอนเมือง | Don Muang Air-port | 30.3<br>23.7 | 27.7<br>23.1 | 31.3<br>22.7 | 30.8<br>23.6 | 31.2<br>22.5 | 31.4<br>22.5 | 31.0<br>22.6 | 30.5<br>23.0 | 26.8 | 28.2 |
| 7.จ.พระนคร | Phra Nakhon | 29.1<br>23.5 | 29.1<br>24.0 | 31.1<br>22.6 | 30.5<br>23.7 | 31.1<br>22.0 | 30.9<br>22.0 | 31.0<br>21.9 | 30.4<br>22.8 | 26.6 | 27.7 |
| 8.ศูนย์วิจัยา บางนา | Bang Na | 28.2<br>23.4 | 28.3<br>23.7 | 30.1<br>23.4 | 29.3<br>23.7 | 29.8<br>22.5 | 29.7<br>22.8 | 29.6<br>22.5 | 29.3<br>23.1 | 26.2 | .. |
| **ภาคตะวันออก** | **Eastern Part** | | | | | | | | | | |
| 1.จ.ปราจีนบุรี | Prachin Buri | 29.0<br>24.2 | 30.8<br>23.5 | 31.4<br>23.6 | 29.8<br>23.9 | 31.6<br>23.0 | 29.9<br>23.1 | 31.5<br>21.0 | 30.6<br>23.2 | 26.9 | 27.9 |
| 2.อ.กบินทร์บุรี | Kabin Buri | 29.0<br>.. | 29.0<br>22.8 | 31.0<br>22.8 | 29.0<br>23.2 | 30.5<br>21.4 | ..<br>21.9 | ..<br>.. | 29.7<br>22.4 | 26.1 | .. |
| 3.อ.อรัญประเทศ | Aranyaprathet | 31.0<br>23.0 | 30.0<br>22.2 | 31.0<br>21.0 | 30.0<br>22.5 | 30.0<br>20.0 | 30.0<br>21.0 | 30.0<br>19.5 | 30.3<br>21.3 | 25.8 | 27.4 |
| 4.จ.ชลบุรี | Chon Buri | 28.4<br>23.6 | 30.4<br>23.0 | 32.0<br>22.5 | 31.0<br>22.6 | 32.0<br>21.2 | 31.1<br>21.7 | 31.7<br>21.3 | 30.9<br>22.3 | 26.6 | 27.4 |
| 5.อ.เกาะสีชัง | Ko Si Chang | 27.2<br>23.4 | 29.3<br>23.4 | 29.8<br>24.4 | 29.0<br>24.5 | 29.8<br>23.6 | 29.4<br>23.2 | 30.0<br>24.2 | 29.2<br>23.8 | 26.5 | 27.3 |
| 6.อ.สัตหีบ | Sattahip | 25.6<br>22.4 | 29.1<br>21.8 | ..<br>21.6 | 32.0<br>23.3 | 31.9<br>21.7 | 32.5<br>21.6 | 33.4<br>21.2 | 30.8<br>21.9 | 26.4 | 28.1 |
| 7.จ.ระยอง | Rayong | 26.0<br>.. | 31.5<br>23.8 | 32.8<br>23.0 | 32.4<br>24.5 | 32.2<br>23.0 | ..<br>22.2 | ..<br>.. | 31.0<br>23.3 | 27.2 | .. |
| 8.จ.จันทบุรี | Chanthaburi | 28.2<br>24.0 | 30.3<br>22.7 | 31.8<br>24.0 | 31.0<br>23.5 | 28.8<br>23.0 | 29.0<br>22.8 | 31.0<br>22.5 | 30.0<br>23.2 | 26.6 | 27.3 |
| 9.อ.คลองใหญ่ | Khlong Yai | 30.1<br>22.3 | 31.9<br>22.1 | 33.3<br>23.4 | 32.6<br>23.3 | 33.3<br>22.2 | 31.2<br>21.4 | 31.2<br>20.7 | 31.9<br>22.2 | 27.1 | 26.8 |
| **ภาคใต้** | **Southern Part** | | | | | | | | | | |
| 1.อ.หัวหิน | Hua Hin | 28.7<br>23.0 | 27.3<br>22.8 | 28.0<br>23.6 | 28.2<br>24.3 | 29.0<br>23.0 | 28.8<br>23.7 | 28.8<br>22.5 | 28.4<br>23.3 | 25.9 | 27.1 |
| 2.จ.ประจวบคีรีขันธ์ | Prachuab Khiri Khan | 28.0<br>23.5 | 27.8<br>23.4 | 27.8<br>23.2 | 28.2<br>23.8 | 28.3<br>25.0 | 29.0<br>24.1 | 29.0<br>24.0 | 28.3<br>23.9 | 26.1 | 26.9 |
| 3.จ.ชุมพร | Chumphon | 30.0<br>22.9 | 30.0<br>21.5 | 24.3<br>23.0 | 26.5<br>22.8 | 28.9<br>23.5 | 29.7<br>22.8 | 29.8<br>22.6 | 28.4<br>22.7 | 25.6 | 26.8 |
| 4.จ.สุราษฎร์ธานี | Surat Thani | 31.0<br>22.9 | 31.9<br>22.9 | 23.7<br>22.6 | 27.3<br>22.9 | 27.5<br>22.4 | 29.5<br>22.2 | 29.7<br>22.5 | 28.7<br>22.7 | 25.7 | 27.1 |
| 5.อ.เกาะสมุย | Ko Samui | 30.6<br>25.0 | 30.4<br>23.7 | 25.6<br>23.2 | 29.2<br>23.0 | 29.7<br>23.3 | 27.6<br>23.7 | 30.0<br>26.4 | 29.0<br>24.0 | 26.5 | .. |
| 6.จ.นครศรีธรรมราช | Nakhon Si Thammarat | 31.1<br>23.4 | 30.5<br>23.6 | 23.8<br>22.0 | 28.0<br>22.5 | 27.9<br>22.5 | 29.3<br>22.4 | 28.8<br>23.5 | 28.5<br>22.8 | 25.7 | 27.1 |
| 7.จ.สงขลา | Songkhla | 30.1<br>24.0 | 32.1<br>24.0 | 24.9<br>23.2 | 30.0<br>22.8 | 28.0<br>25.8 | 29.3<br>23.3 | 27.5<br>23.7 | 28.8<br>23.8 | 26.3 | 27.5 |
| 8.จ.ปัตตานี | Pattani | 29.6<br>23.1 | 31.8<br>24.1 | 30.6<br>24.0 | 28.9<br>23.1 | 28.0<br>24.2 | 29.0<br>21.8 | 25.3<br>23.1 | 29.0<br>23.3 | 26.2 | .. |
| 9.จ.นราธิวาส | Narathiwat | 28.9<br>23.7 | 31.2<br>24.1 | 28.6<br>23.6 | 25.9<br>23.4 | 27.5<br>25.6 | 27.5<br>22.7 | 26.3<br>23.2 | 28.0<br>23.8 | 25.9 | 26.7 |
| 10.จ.ระนอง | Ranong | 30.5<br>22.3 | 30.6<br>22.4 | 26.0<br>22.0 | 29.9<br>22.5 | 30.3<br>23.3 | 31.5<br>22.4 | 33.0<br>21.5 | 30.3<br>22.3 | 26.3 | 26.2 |
| 11.จ.ภูเก็ต | Phuket | 26.0<br>22.5 | 27.5<br>23.0 | 28.0<br>21.0 | 30.0<br>23.5 | 29.5<br>24.3 | 31.5<br>24.3 | 30.0<br>24.5 | 28.9<br>23.3 | 26.1 | 27.0 |
| 12.สนามบินภูเก็ต | Phuket Air-port | 28.6<br>22.8 | 27.7<br>23.1 | 27.2<br>21.5 | 29.6<br>23.8 | 28.5<br>23.2 | 31.2<br>22.6 | 29.6<br>23.5 | 28.9<br>22.9 | 25.9 | 26.7 |
| 13.สนามบินตรัง | Trang Air-port | 30.1<br>23.2 | 32.0<br>23.1 | 24.6<br>23.1 | 29.8<br>22.4 | 24.7<br>23.2 | 28.8<br>22.8 | 25.9<br>23.3 | 28.0<br>23.0 | 25.5 | 27.0 |

แก้ไขเพิ่มเติมรายงานอากาศประจำสัปดาห์ฉบับที่ ๔๔/๒๕๑๒ เนื่องจากได้รับรายงานภายหลัง

Correction in weekly weather report No. 44/1969 for late report rainfall data

| สถานีฝน | Station | วันที่และจำนวนน้ำฝนเป็นมิลลิเมตร Date and amount of rainfall in m.m. ตุลาคม October พฤศจิกายน November | | | | | | | ฝนรวม น.ม. Total m.m. | ฝนรวมตั้งแต่ 1 ม. Accumulative ra-fall Since Jan. | |
|---|---|---|---|---|---|---|---|---|---|---|---|
| | | 27 | 28 | 29 | 30 | 31 | 1 | 2 | | ฝนจริง Actual | สูง(+)ต่ำ(-) กว่าปกติ Above(+) Below(-) Normal |
| **ภาคเหนือ** | **Northern Part** | | | | | | | | | | |
| 8. อ.เชียงคำ | Chiang Kham | | | | | | | 17.5 | 73.2 | 1285.5 | |
| 10. อ.แม่ใจ | Mae Chai | | | | | | | 33.6 | 40.1 | 884.0 | |
| 12. อ.พะเยา | Phayao | | | | | | | 60.7 | 60.7 | 744.8 | |
| 15. อ.ขุนยวม | Khun Yuam | | | | | | | 10.0 | 58.3 | 1556.8 | |
| 19. อ.เชียงดาว | Chiang Dao | | | | 8.6 | 5.1 | 4.8 | 2.5 | 41.4 | .. | |
| 20. อ.แม่แตง | Mae Taeng | | | | | | 1.6 | 0.8 | 8.1 | .. | |
| 21. อ.แม่ริม | Mae Rim | | | | | | | 3.1 | 4.9 | 1028.3 | |
| 22. อ.สันทราย | San Sai | | | | | | | 0.4 | 32.7 | 1079.6 | |
| 23. อ.ดอยสะเก็ด | Doi Saket | | | | | | | 2.0 | 14.5 | 858.9 | |
| 25. อ.ฮางดง | Hang Dong | | | | | | | 0.4 | 25.3 | 925.9 | |
| 28. อ.จอมทอง | Chom Thong | | | | | | 35.0 | 4.5 | 39.5 | 1019.1 | |
| 29. อ.ฮอด | Hot | | | | | | | 0.4 | 75.9 | 1123.8 | |
| 30. จ.ลำพูน | Lamphun | | | | | | 17.6 | 5.9 | 23.5 | 945.2 | |
| 36. อ.เกาะคา | Ko Kha | | | | | | | 20.2 | 32.5 | 1132.6 | |
| 38. อ.เถิน | Thoen | | | | | | | 11.7 | 11.7 | 1160.4 | |
| 39. อ.แม่ทริก | Mae Thrik | | | | | | | 10.6 | 10.6 | 1140.5 | |
| 41. อ.สอง | Song | | | | | | | 19.0 | 37.0 | .. | |
| 45. อ.ทุ่งช้าง | Thung Chang | | | | | | | 15.0 | 54.5 | 1079.7 | |
| 51. อ.ฟากท่า | Fak Tha | | | | | | 20.0 | | 20.4 | .. | |
| 55. อ.ลับแล | Laplae | | | | | 62.2 | | 4.6 | 85.4 | 1514.8 | |
| 57. อ.บ้านตาก | Ban Tak | | | | | | | 6.4 | 28.5 | 1219.4 | |
| 62. อ.กงไกรลาศ | Kong Krailat | | | | | | | 16.6 | 84.4 | .. | |
| 65. อ.วังทอง | Wang Thong | | | | | | | 8.3 | 20.0 | 1317.7 | |
| 66. อ.บางกระทุ่ม | Bang Kratum | | | | | | | 6.0 | 45.8 | 1676.9 | |
| 67. จ.กำแพงเพชร | Kamphaeng Phet | | | | | | | 19.3 | 42.8 | 1209.1 | +405.7 |
| 68. อ.คลองขลุง | Khlong Khlung | | | | | | | 52.4 | 52.4 | 1291.7 | |
| 69. อ.ขาณุวรลักษบุรี | Khanu Woralaksaburi | | | | | | | 32.4 | 32.4 | 1521.8 | |
| 70. จ.พิจิตร | Phichit | | | | | | | 1.2 | 1.2 | 1597.6 | +254.6 |
| 72. อ.ตะพานหิน | Taphan Hin | | | | | | | 2.7 | 3.1 | 1464.8 | |
| 76. อ.หล่มเก่า | Lom Kao | | | | | | 18.5 | 1.1 | 77.1 | 1053.9 | |
| 78. อ.ชนแดน | Chon Daen | | | | | | | 14.7 | 23.4 | 1867.0 | |
| 79. อ.หนองไผ่ | Nong Phai | | | | | | 10.8 | | 10.8 | 1205.6 | |
| **ภาคตะวันออกเฉียงเหนือ** | **Northeastern Part** | | | | | | | | | | |
| 2. อ.เชียงคาน | Chiang Khan | | | | | | 18.5 | 16.0 | 35.8 | 1247.8 | |
| 5. อ.วังสพุง | Wang Saphung | | | | | | 22.3 | 8.2 | 30.5 | 1165.4 | |
| 7. อ.ศรีเชียงใหม่ | Si Chiang Mai | | | | | | | 17.0 | 17.0 | 1400.4 | |
| 11. อ.เพ็ญ | Phen | | | | | | 15.2 | | 15.2 | 1538.8 | |

| สถานีฝน | Station | วันที่และจำนวนน้ำฝนเป็นมิลลิเมตร Date and amount of rainfall in m.m. ตุลาคม October | | | | พฤศจิกายน November | | | ฝนรวม มม. Total m.m. | ฝนรวมตั้งแต่ 1 ม.ค. Accumulative rain-fall Since Jan.1 ฝนจริง Actual | สูง(+)ต่ำ(-) กว่าปกติ Above(+) Below(-) Normal |
|---|---|---|---|---|---|---|---|---|---|---|---|
| | | 27 | 28 | 29 | 30 | 31 | 1 | 2 | | | |
| 12. อ.หนองหาร | Nong Han | | | | | | 35.0 | 10.0 | 45.0 | 1376.6 | |
| 14. อ.วานรนิวาส | Wanon Niwat | | | | | | | 28.3 | 28.3 | 1260.3 | |
| 23. จ.กาฬสินธุ์ | Kalasin | | | | | | | 9.2 | 9.2 | 1377.4 | - 20.0 |
| 24. อ.ยางตลาด | Yang Talat | | | | | | | 7.8 | 7.8 | 1316.5 | |
| 26. อ.กมลาไสย | Kamalasai | | | | | | 4.6 | 3.9 | 8.5 | 1560.3 | |
| 32. อ.จตุรพักตรพิมาน | Chaturaphak Phiman | | | | | | | 30.0 | 30.0 | 791.7 | |
| 33. อ.เกษตรวิสัย | Kaset Wisai | | | | | 3.4 | 5.7 | | 9.1 | 1293.4 | |
| 35. อ.สุวรรณภูมิ | Suwannaphum | | | | | | 3.6 | 8.6 | 12.2 | 1438.2 | |
| 36. จ.มหาสารคาม | Maha Sarakham | | | | | | | 12.1 | 25.3 | 1471.8 | +256.8 |
| 37. อ.โกสุมพิสัย | Kosum Phisai | | | | | | | 10.8 | 13.6 | 1431.4 | |
| 38. อ.บรบือ | Borabu | | | | | | | 2.1 | 7.5 | 1563.3 | |
| 39. อ.พยัคฆภูมิพิสัย | Phayakkhaphum Phisai | | | | | | | 14.0 | 37.0 | 1307.4 | |
| 41. อ.ภูเวียง | Phu Wiang | | | | | | | 25.5 | 31.4 | 1300.1 | |
| 42. อ.ชุมแพ | Chum Phae | | | | | | | 18.0 | 21.0 | 1061.8 | |
| 46. อ.ภูเขียว | Phu Khieo | | | | | | | 15.3 | 21.8 | 1024.2 | |
| 54. อ.คง | Khong | | | | | | | 7.5 | 26.3 | 1353.9 | |
| 56. อ.โนนไทย | Non Thai | | | | | | | 17.8 | 86.1 | 1536.4 | |
| 58. อ.พิมาย | Phimai | | | | | | | 27.4 | 27.4 | 1292.6 | |
| 62. อ.โชคชัย | Chok Chai | | | | | | | 10.8 | 66.4 | 1150.6 | |
| 63. อ.ครบุรี | Khon Buri | | | | | | | 8.2 | 20.3 | 1123.4 | |
| 65. อ.พุทไธสง | Phutthaisong | | | | | | | 7.1 | 77.7 | 1648.7 | |
| 67. อ.ลำปลายมาศ | Lam Plai Mat | | | | | | | 19.2 | 161.0 | 1376.9 | |
| 70. อ.รัตนบุรี | Rattanaburi | | | | | 15.6 | 8.0 | | 23.6 | 1371.7 | |
| 72. ศีขรภูมิ | Sikhoraphum | | | | | | | 14.6 | 30.4 | .. | |
| 73. อ.ปราสาท | Prasat | | | | | | 24.1 | 17.7 | 96.3 | 1038.4 | |
| 74. อ.สังขะ | Sangkha | | | | | | 10.2 | 20.1 | 30.3 | 1268.9 | |
| 78. อ.กันทรารมย์ | Kanthararom | | | | | 16.6 | 6.3 | 5.1 | 28.0 | 1420.5 | |
| 79. อ.ขุขันธ์ | Khukhan | | | | | | | 30.5 | 51.0 | 1346.1 | |
| 87. อ.มหาชนะชัย | Maha Chana Chai | | | | | | 1.2 | | 1.2 | 1293.4 | |
| 88. อ.เขื่องใน | Khuang Nai | | | | | | 22.6 | 21.0 | 58.8 | 1566.4 | |
| 90. อ.เดชอุดม | Det Udom | | | | | 17.0 | | 8.5 | 29.0 | 1566.9 | |
| <u>ภาคกลาง</u> | <u>Central Part</u> | | | | | | | | | | |
| 2. อ.บรรพตพิสัย | Banphat Phisai | | | | | | | 12.1 | 14.3 | 958.1 | |
| 4. อ.ลาดยาว | Lat Yao | | | | | | | 32.9 | 76.4 | 1068.0 | |
| 5. อ.ชุมแสง | Chumsaeng | | | | | | | 18.2 | 18.4 | 1178.3 | |
| 8. อ.พยุหะคีรี | Phayuha Khiri | | | | | | | 16.4 | 16.4 | 1034.5 | |
| 9. จ.อุทัยธานี | Uthai Thani | | | | | | | 71.8 | 71.8 | .. | |
| 11. อ.หนองฉาง | Nong Chang | | | | | | | 47.3 | 74.3 | 1816.2 | |
| 12. อ.ทับทัน | Thab Than | | | | | | | 6.6 | 9.8 | 1197.5 | |
| 13. อ.หนองขาหย่าง | Nong Khayang | | | | | | | 38.0 | 38.0 | 1224.0 | |

| สถานีฝน | Station | วันที่และจำนวนน้ำฝนเป็นมิลลิเมตร Date and amount of rainfall in m.m. ตุลาคม October | | | | พฤศจิกายน November | | | ฝนรวม มม. Total m.m. | ฝนรวมตั้งแต่ 1 ม.ค. Accumulative rain-fall Since Jan.1 ฝนจริง Actual | สูง(+)ต่ำ(-)กว่าปกติ Above(+) Below(-) Normal |
|---|---|---|---|---|---|---|---|---|---|---|---|
| | | 27 | 28 | 29 | 30 | 31 | 1 | 2 | | | |
| 14. อ.บ้านไร่ | Ban Rai | | | | | | | 40.0 | 54.6 | .. | |
| 15. จ.ชัยนาท | Chainat | | | | | | | 4.0 | 84.5 | 932.9 | -273.9 |
| 16. อ.มโนรมย์ | Manorom | | | | | | | 39.3 | 67.5 | 1184.0 | |
| 17. อ.วัดสิงห์ | Wat Sing | | | | | | | 7.3 | 23.5 | 1080.0 | |
| 18. จ.สิงห์บุรี | Sing Buri | | | | | | | 4.7 | 29.0 | 1118.1 | + 31.9 |
| 19. อ.อินทร์บุรี | In Buri | | | | | | | 4.4 | 4.4 | 993.7 | |
| 20. อ.บางระจัน | Bang Rachan | | | | | | | 6.0 | 81.8 | 1293.4 | |
| 21. อ.พรหมบุรี | Phrom Buri | | | | | | | 42.4 | 76.9 | 1326.7 | |
| 24. อ.ชัยบาดาล | Chai Badan | | | | | | | 0.7 | 7.4 | 1354.2 | |
| 25. อ.บัวชุม | Bua Chum | | | | | | 0.5 | 1.8 | 2.3 | 1359.0 | |
| 26. อ.ท่าวุ้ง | Tha Wung | | | | | | | 3.9 | 59.8 | 1218.2 | |
| 27. อ.โคกสำโรง | Khok Samrong | | | | | | 24.5 | 20.3 | 44.8 | 1097.5 | |
| 29. อ.ดอนเจดีย์ | Don Chedi | | | | | | 2.3 | 10.2 | 12.5 | .. | |
| 30. อ.เดิมบางนางบวช | Doembang Nangbuat | | | | | | | 56.4 | 56.4 | 1076.4 | |
| 33. อ.บางปลาม้า | Bang Pla Ma | | | | | | | 20.2 | 50.3 | 1218.1 | |
| 35. จ.อางทอง | Ang Thong | | | | | | | 7.0 | 32.0 | 1176.3 | - 92.4 |
| 36. อ.โพธิ์ทอง | Pho Thong | | | | | | | 25.3 | 36.5 | 1696.2 | |
| 39. อ.ป่าโมก | Pa Mok | | | | | | | 9.3 | 9.3 | 1272.5 | |
| 40. จ.สระบุรี | Saraburi | | | | | | | 22.2 | 42.1 | 1784.4 | +360.9 |
| 42. อ.บ้านหมอ | Ban Mo | | | | | | | 12.0 | 86.1 | 1403.2 | |
| 43. อ.หนองแค | Nong Khae | | | | | | | 5.7 | 15.8 | 1484.2 | |
| 44. อ.แก่งคอย | Kaeng Khoi | | | | | | | 4.6 | 44.8 | 1482.4 | |
| 45. จ.อยุธยา | Ayutthaya | | | | | | | 11.3 | 20.6 | .. | |
| 46. อ.ท่าเรือ | Tha Rua | | | | | | | 3.2 | 22.8 | 1505.3 | |
| 47. อ.ภักไห | Phak Hai | | | | | | | 20.5 | 45.8 | 1003.2 | |
| 48. อ.บางบาล | Bang Ban | | | | | | 19.3 | 24.6 | 43.9 | 905.9 | |
| 49. อ.บางไทร | Bang Sai | | | | 12.1 | 21.1 | 5.8 | 8.7 | 47.7 | 1221.5 | |
| 51. อ.บางปะอิน | Bang Pa-in | | | | | | 21.5 | | 21.5 | 1069.8 | |
| 52. จ.ปทุมธานี | Pathum Thani | | | | | 6.8 | 8.5 | 17.5 | 41.5 | 1058.5 | -407.5 |
| 53. อ.ธัญบุรี | Thanyaburi | | | | | | | 10.9 | 57.4 | 1346.4 | |
| 54. ต.รังสิต | Rangsit | | | | | | | 10.5 | 48.6 | 1276.0 | |
| 55. จ.นนทบุรี | Nonthaburi | | | | | | | 66.3 | 157.4 | .. | |
| 56. อ.บางบัวทอง | Bang Bua Thong | | | | | | | 100.0 | 158.5 | 1378.5 | |
| 57. จ.ธนบุรี | Thon Buri | | | | | 2.4 | 1.4 | 82.4 | 103.5 | 1244.3 | - 90.8 |
| 58. อ.บางขุนเทียน | Bang Khun Tuian | | | | | 3.6 | 24.4 | 83.9 | 130.0 | 1133.3 | |
| 63. อ.มีนบุรี | Min Buri | | | | | | | 18.7 | 26.2 | 1035.2 | |
| 66. จ.กาญจนบุรี | Kanchanaburi | | | | | | | 64.0 | 76.8 | 1086.6 | + 56.0 |
| 73. อ.พนมทวน | Phanom Thuan | | | | | | | 90.0 | 90.0 | .. | |
| 74. อ.ท่าม่วง | Tha Muang | | | | | | | 60.5 | 63.8 | 977.9 | |
| 76. จ.นครปฐม | Nakhon Pathum | | | | | | | 95.9 | 128.5 | 1006.1 | -273.1 |

| สถานีฝน | Station | วันที่และจำนวนน้ำฝนเป็นมิลลิเมตร Date and amount of rainfall in m.m. ตุลาคม October พฤศจิกายน November | | | | | | | ฝนรวม ม.ม. Total m.m. | ฝนรวมตั้งแต่ 1 ม.ค. Accumulative rain-fall Since Jan. 1 | |
|---|---|---|---|---|---|---|---|---|---|---|---|
| | | 27 | 28 | 29 | 30 | 31 | 1 | 2 | | ฝนจริง Actual | สูง(+)ต่ำ(-)กว่าปกติ Above(+) Below(-) Normal |
| 78. อ.นครชัยศรี | Nakhon Chaisi | | | | | | | 62.8 | 86.2 | 791.6 | |
| 79. จ.ราชบุรี | Ratchaburi | | | | | | | 74.2 | 94.6 | 1086.0 | + 52.3 |
| 80. อ.บางโป่ง | Ban Pong | | | | | | | 80.8 | 129.0 | 1127.5 | |
| 81. อ.โพธาราม | Photaram | | | | | | | 83.9 | 164.5 | .. | |
| 82. อ.ดำเนินสดวก | Damnoem Saduak | | | | | | | 138.2 | 177.0 | 1097.3 | |
| 83. อ.ปากท่อ | Pak Tho | | | | | | | 110.2 | 273.5 | 1417.7 | |
| 84. จ.สมุทรสงคราม | Samut Songkham | | | | | | | 175.7 | 277.7 | 1320.6 | +218.3 |
| 85. อ.บางคนที | Bang Khonthi | | | | | 17.1 | 6.5 | 118.5 | 175.4 | 1311.9 | |
| 87. จ.สมุทรสาคร | Samut Sakhon | | | | | | | 73.8 | 86.1 | 934.2 | -481.8 |
| 88. จ.สมุทรปราการ | Samut Prakan | | | | | | | 35.2 | 44.9 | 1103.9 | -429.2 |
| 90. อ.บางพลี | Bang Phli | | | | | | | 48.4 | 48.4 | 1334.0 | |
| ภาคตะวันออก | Eastern Part | | | | | | | | | | |
| 1. จ.นครนายก | Nakhon Nayok | | | | | | | 6.7 | 11.6 | 1897.2 | -158.7 |
| 2. อ.บานนา | Ban Na | | | | | | | 20.5 | 20.5 | 1728.4 | |
| 3. อ.ปากพลี | Pak Phli | | | | | | | 7.0 | 7.0 | 1702.0 | |
| 5. อ.บานสร้าง | Ban Sang | | | | | | | 0.3 | 0.3 | 1358.5 | |
| 6. อ.ศรีมหาโพธิ์ | Si Maha Phot | | | | | | | 8.1 | 9.4 | 1619.7 | |
| 7. อ.กบินทร์บุรี | Kabin Buri | | | | | | | 3.6 | 3.6 | 1656.7 | |
| 8. อ.สระแก้ว | Sakaeo | | | | | | | 2.7 | 7.7 | 1419.2 | |
| 9. อ.วัฒนานคร | Watthana Nakhon | | | | | | | 1.1 | 25.2 | 1637.5 | |
| 11. จ.ฉะเชิงเทรา | Chachoengsao | | | | | | | 8.1 | 18.1 | 906.2 | -373.5 |
| 12. อ.บานโพธิ์ | Ban Pho | | | | | | | 27.2 | 27.2 | 1082.7 | |
| 16. อ.บานบึง | Ban Bung | | | | | | 7.8 | 12.4 | 26.7 | 1081.4 | |
| 18. อ.ศรีราชา | Si Racha7 | | | | | | | 3.9 | 18.9 | 1218.1 | |
| 20. จ.ระยอง | Rayong | | | | | | | 97.4 | 169.6 | 1690.0 | +498.3 |
| 21. อ.บานคาย | Ban Khai | | | | | 27.8 | 29.4 | 36.8 | 140.8 | 1712.2 | |
| 22. อ.แกลง | Klaeng | | | | | | | 1.7 | 32.2 | 1255.7 | |
| 27. จ.ตราด | Trat | | | | | | | 7.4 | 79.7 | 5736.0 | +2115.2 |
| 28. อ.เขาสมิง | Khao Saming | | | | | | | 3.6 | 28.7 | 4074.2 | |
| ภาคใต้ | Southern Part | | | | | | | | | | |
| 1. จ.เพชรบุรี | Phetchaburi | | | | | | | 164.5 | 240.4 | 1411.0 | +362.8 |
| 2. อ.บานแหลม | Ban Laem | | | | | | | 108.0 | 197.6 | 1500.0 | |
| 3. อ.บานลาด | Ban Lat | | | | | | | 320.0 | 371.5 | 1409.5 | |
| 9. อ.ท่าแซะ | Tha Sae | | | | | 7.7 | 48.0 | | 132.1 | 1829.4 | |
| 11. อ.หลังสวน | Lang Suan | | | | | | | 4.4 | 4.4 | 1525.5 | |
| 13. อ.ไชยา | Chaiya | | | | | | | 34.4 | 73.8 | .. | |
| 15. อ.พุนพิน | Phunphin | | | | | | 6.8 | 30.7 | 43.5 | 910.9 | |
| 18. อ.สิชล | Sichon | | | | | | | 14.0 | 60.4 | 1109.4 | |
| 19. อ.ท่าศาลา | Tha Sala | | | | | | | 20.5 | 136.3 | 1050.8 | |
| 20. อ.ฉวาง | Chawang | | | | | | | 25.2 | 25.2 | 1252.6 | |

| สถานีฝน | Station | วันที่และจำนวนน้ำฝนเป็นมิลลิเมตร Date and amount of rainfall in m.m. ตุลาคม October | | | | | พฤศจิกายน November | | ฝนรวม มม. Total m.m. | ฝนรวมตั้งแต่ 1 ม.ค. Accumulative rain-fall Since Jan.1 ฝนจริง Actual | สูง(+)ต่ำ(-) กว่าปกติ Above(+) Below(-) Normal |
|---|---|---|---|---|---|---|---|---|---|---|---|
| | | 27 | 28 | 29 | 30 | 31 | 1 | 2 | | | |
| 24. จ.พัทลุง | Phatthalung | | | | | | | 10.9 | 51.5 | .. | |
| 25. อ.เขาชัยสน | Khao Chaison | | | | | | | 5.4 | 12.7 | 1062.3 | |
| 34. จ.ยะลา | Yala | | | | | | | 18.6 | 98.5 | .. | |
| 35. อ.เบตง | Betong | | | | | | | 15.5 | 54.2 | 1320.3 | |
| 40. อ.ตากใบ | Tak Bai | | | | | | | 7.6 | 19.9 | 904.0 | |
| 43. จ.พังงา | Phaengnga | | | | | | | 28.8 | 155.3 | 3595.3 | +1272.5 |
| 44. อ.กะปง | Kapong | | | | | | | 42.0 | 62.6 | 3736.8 | |
| 45. อ.ตะกั่วป่า | Takua Pa | | | | | | 32.9 | 37.7 | 163.2 | 3910.6 | |
| 46. อ.ท้ายเหมือง | Thai Muang | | | | | | | 44.1 | 117.9 | 2842.3 | |
| 47. อ.ตะกั่วทุ่ง | Takua Thung | | | | | | | 29.4 | 79.9 | 3005.4 | |
| 51. อ.กระบี่ | Krabi | | | | | | | 8.2 | 73.5 | .. | |
| 53. อ.คลองท่อม | Khlong Tom | | | | | | | 16.9 | 86.9 | 2411.1 | |
| 55. อ.ลิเกา | Sikao | | | | | | | 41.6 | 96.8 | 2324.6 | |
| 56. อ.ยานตาขาว | Yan Takhao | | | | | | | 14.3 | 149.6 | 1848.1 | |
| 57. อ.ปะเหลียน | Palian | | | | | | | 24.3 | 95.6 | 1651.2 | |
| 58. จ.สตูล | Satun | | | | | | 28.6 | | 56.7 | 1674.9 | |
| 59. อ.ทุ่งหว้า | Thung Wa | | | | | | | 5.0 | 27.0 | .. | |
| 60. อ.ละงู | Langu | | | | | | | 39.6 | 90.2 | 2004.2 | |

พิมพ์ที่ ร.พ. กรมอุตุนิยมวิทยา สำนักนายกรัฐมนตรี

บางกะปิ พระนคร

นาวาโท ธำรง กิติสิน ผู้พิมพ์โฆษณา 2512

# กรมอุตุนิยมวิทยา สำนักนายกรัฐมนตรี

รายงานอากาศประจำสัปดาห์ ระหว่างวันที่ ๑๐ — ๑๖ พฤศจิกายน ๒๕๑๒

และ

การคาดหมายลักษณะอากาศ ระหว่างวันที่ ๑๗ — ๒๓ พฤศจิกายน ๒๕๑๒

ฉบับที่ ๔๖/๒๕๑๒

พลเรือโท สนิธ เวสารัชชนันท์

อธิบดีกรมอุตุนิยมวิทยา

---

# METEOROLOGICAL DEPARTMENT

## OFFICE OF THE PRIME MINISTER

**BANGKOK THAILAND**

**WEEKLY WEATHER REPORT**

**DURING THE PERIOD 10 — 16 NOVEMBER 1969**

AND
ATMOSPHERIC SCIENCES
LIBRARY
NOV 24 1969
E. S. S. A.
U. S. Dept. of Commerce

**WEATHER OUTLOOK**

**DURING 17 — 23 NOVEMBER 1969**

**No. 46/1969**

**Sanit Vesa — rajananda**

**Vice Admiral, Director General**

## การคาดหมายลักษณะอากาศใน ๗ วันข้างหน้า
## ตั้งแต่วันที่ ๑๗ – ๒๓ พฤศจิกายน ๒๕๑๒

### ลักษณะทั่วไป

บริเวณความกดอากาศสูงในประเทศจีนได้ทวีกำลังแรงขึ้นและได้แผ่ลงมาปกคลุมประเทศไทยตอนบน ซึ่งจะทำให้อุณหภูมิในประเทศไทยลดลงทั่วไป ยังคงมีหย่อมความกดอากาศต่ำเคลื่อนจากทะเลจีนใต้ทางเหนือเกาะบอร์เนียวเคลื่อนขึ้นฝั่งมาเลเซียเป็นระลอก ๆ ซึ่งทำให้ยังคงมีฝนตกหนาแน่นทางตอนใต้ของภาคใต้–ประเทศไทย

| | |
|---|---|
| ภาคเหนือ<br>ภาคตะวันออกเฉียงเหนือ | ท้องฟ้าแจ่มใสและอากาศหนาว อุณหภูมิจะลดลง |
| ภาคกลาง<br>ภาคตะวันออก<br>อ่าวไทย ฝั่งตะวันออก | ท้องฟ้าโปร่งและเย็น อุณหภูมิจะลดลง |
| อ่าวไทย ฝั่งตะวันตก<br>ภาคใต้ ฝั่งตะวันตก | ตลอดสัปดาห์จะมีฝนทั่วไป โดยเฉพาะตั้งแต่ใต้ชุมพรลงไป |
| พระนคร และ ธนบุรี | ท้องฟ้าโปร่งและเย็น อุณหภูมิจะลดลง |

กรมอุตุนิยมวิทยา

๑๗ พ.ย.๑๒

## Weather Outlook for the next seven days
## From 17 - 23 November 1969
### General Situation

The high pressure area over China mainland has intensified, and speed southward to cover the Upper Thailand. This condition will reduce the temperature in the Upper Thailand in the first half of the week, while increase in the rest of the period. The low pressure areas from South China Sea are still expected to move through Malaysia in sucession, causing the copious rain to occur in the southern portion of South Thailand.

| | |
|---|---|
| Northern Part:<br>Northeastern Part: | Clear sky and cold; decrease in temperature |
| Central Part:<br>Eastern Part:<br>Gulf of Thailand, East Coast; | Fair and cool; decrease in temperature. |
| Gulf of Thailand, West Coast:<br>Southern Thailand, West Coast: | Throughout the week, widespread rain especially from Chumphon |
| Phra Nakhon & Thonburi: | Fair and cool; decrease in temperature. |

Meteorological Department
17 / 11 / 1969

## สรุปลักษณะอากาศทั่วไปในรอบสัปดาห์
## ตั้งแต่วันที่ ๑๐ – ๑๖ พฤศจิกายน ๒๕๑๒

๑. ในตอนต้นสัปดาห์สิ้นความกดอากาศสูงที่ปกคลุมประเทศไทยยังคงมีกำลังแรง แต่ได้อ่อนกำลังลงในตอนกลางสัปดาห์ ในตอนปลายสัปดาห์บริเวณความกดอากาศสูงในประเทศจีนได้ทวีกำลังแรงขึ้นมากและแผ่บริเวณปกคลุมลงมาทางใต้ถึงตอนเหนือของประเทศไทยในวันสุดสัปดาห์ ลักษณะเช่นนี้ทำให้ในบริเวณตอนบนของประเทศไทยอากาศเย็นและแห้งเกือบตลอดสัปดาห์ เว้นแต่ได้มีฝนเล็กน้อยเฉพาะแห่งในวันสุดสัปดาห์เนื่องจากเป็นระยะแรกที่อากาศเย็นเริ่มเคลื่อนเข้ามาถึง

๒. ในระหว่างสัปดาห์ ละลอกของพายุดีเปรสชั่นยังคงเคลื่อนผ่านเข้ามาในอ่าวไทยและตอนล่างสุดของภาคใต้เป็นระยะ ๆ จึงทำให้ยังคงมีฝนตกชุกหนาแน่นในภาคใต้ตั้งแต่จังหวัดชุมพรลงไปโดยมีฝนตกหนักเป็นแห่ง ๆ

๓. ในระหว่างสัปดาห์ ปริมาณฝนสูงสุดประจำวันที่ตรวจวัดได้ในภาคต่าง ๆ ของประเทศไทยมีดังนี้.–

| | | | | | |
|---|---|---|---|---|---|
| ภาคเหนือ | ฝนตกเล็กน้อย | ที่ อ. เมือง | จ. เพชรบูรณ์ | เมื่อวันที่ ๑๖ | พ.ย. |
| ภาคตะวันออกเฉียงเหนือ | ๐.๓ มม. | ที่ อ. เมือง | จ. ขอนแก่น | " ๑๖ | " |
| ภาคกลาง | ๑.๗ " | ที่ สนามบินดอนเมือง | จ. พระนคร | " ๑๖ | " |
| ภาคตะวันออก | ๓๐.๓ " | ที่ อ. สัตหีบ | จ. ชลบุรี | " ๑๖ | " |
| ภาคใต้ | ๑๔๖.๑ " | ที่ อ. เมือง | จ. พัทลุง | " ๑๐ | " |

กรมอุตุนิยมวิทยา

๑๗ พ.ย. ๑๒

## General Situation

## Period 10 - 16 November 1969

1. The wedge of anticyclone which covered Thailand was intensifying in the first period of the week but it was weakening in the middle period. In the latter period of the week, the anticyclone in China was markedly intensified and extending southwards. Its wedge approached the northern border of Thailand at the week-end. This condition caused cool and dry weather over the Upper Thailand almost throughout the week except for local light showers occurred at the week-end owing to the beginning period of the invasion of cool air.

2. During the week, a serie of depressions still moved consecutively in the Gulf of Thailand and the extreme south which caused widespread rains with isolated heavy falls over the southern part southwards from Chumphon.

3. During the week the heaviest rainfalls in various parts of Thailand were as follows:-

| | | | | | |
|---|---|---|---|---|---|
| Northern Part | Trace | at Phetchabun | on | 16 | Nov. |
| Northeastern Part | 0.3 mm. | at Khon Kaen | " | 16 | " |
| Central Part | 1.7 " | at Don Muang Airport | " | 16 | " |
| Eastern Part | 30.3 " | at Sattahip | " | 16 | " |
| Southern Part | 146.1 " | at Phatthalung | " | 10 | " |

Meteorological Department
17 / 11 / 1969

## ข่าวอากาศเพื่อการเกษตรประจำสัปดาห์

เมื่อวันที่ ๑๐ - ๑๖ พฤศจิกายน มีลักษณะอากาศซึ่งพอสรุปได้ดังต่อไปนี้.-

๑. ในตอนต้นสัปดาห์ฉี่มความกดอากาศสูงที่ปกคลุมประเทศไทยยังคงมีกำลังแรง แต่ได้อ่อนกำลังลงในตอนกลางสัปดาห์ ในตอนปลายสัปดาห์บริเวณความกดอากาศสูงในประเทศจีนได้ทวีกำลังแรงขึ้นมากและแผ่บริเวณปกคลุมลงมาทางใต้ถึงตอนเหนือของประเทศไทยในวันสุดสัปดาห์ ลักษณะเช่นนี้ทำให้ในบริเวณตอนบนของประเทศไทยอากาศเย็นและแห้งเกือบตลอดสัปดาห์เว้นแต่ได้มีฝนเล็กน้อยเฉพาะแห่งในวันสุดสัปดาห์เนื่องจากเป็นระยะแรกที่อากาศเย็นเริ่มเคลื่อนเข้ามาถึง

๒. ในระหว่างสัปดาห์ระลอกของพายุดีเปรสชั่น ยังคงเคลื่อนผ่านเข้ามาในอ่าวไทยและตอนล่างสุดของภาคใต้เป็นระยะ ๆ จึงทำให้ยังคงมีฝนตกชุกหนาแน่นในภาคใต้ตั้งแต่จังหวัดชุมพรลงไปโดยมีฝนตกหนักเป็นแห่ง ๆ

<u>ข้อควรพราบ</u>

เนื่องจากบริเวณความกดอากาศสูงในประเทศจีนได้ทวีกำลังแรงขึ้นและแผ่ลงมาทางใต้จนถึงประเทศไทย ทำให้ลมเย็นฝ่ายเหนือพัดลงสู่ประเทศไทย ภาคเหนือและภาคตะวันออกเฉียงเหนือท้องฟ้าโปร่ง อุณหภูมิจะหนาวเย็น ส่วนภาคกลางและภาคตะวันออกอากาศจะเย็นลง กสิกรควรระมัดระวังพืชผลซึ่งตากทิ้งไว้ในที่โล่งแจ้งอาจถูกน้ำฝนเสียหายได้ สำหรับภาคใต้ตอนใต้สุดยังคงมีฝนหนาแน่นต่อไปอีก จึงควรระมัดระวังอันตรายอันเนื่องจากน้ำป่าไหลแรงลงสู่ที่ราบลุ่มต่ำได้เพราะในสัปดาห์ที่แล้วได้มีฝนตกหนาแน่นตลอดสัปดาห์.

กองอากาศเกษตร กรมอุตุนิยมวิทยา

๑๗ พฤศจิกายน ๒๕๑๒

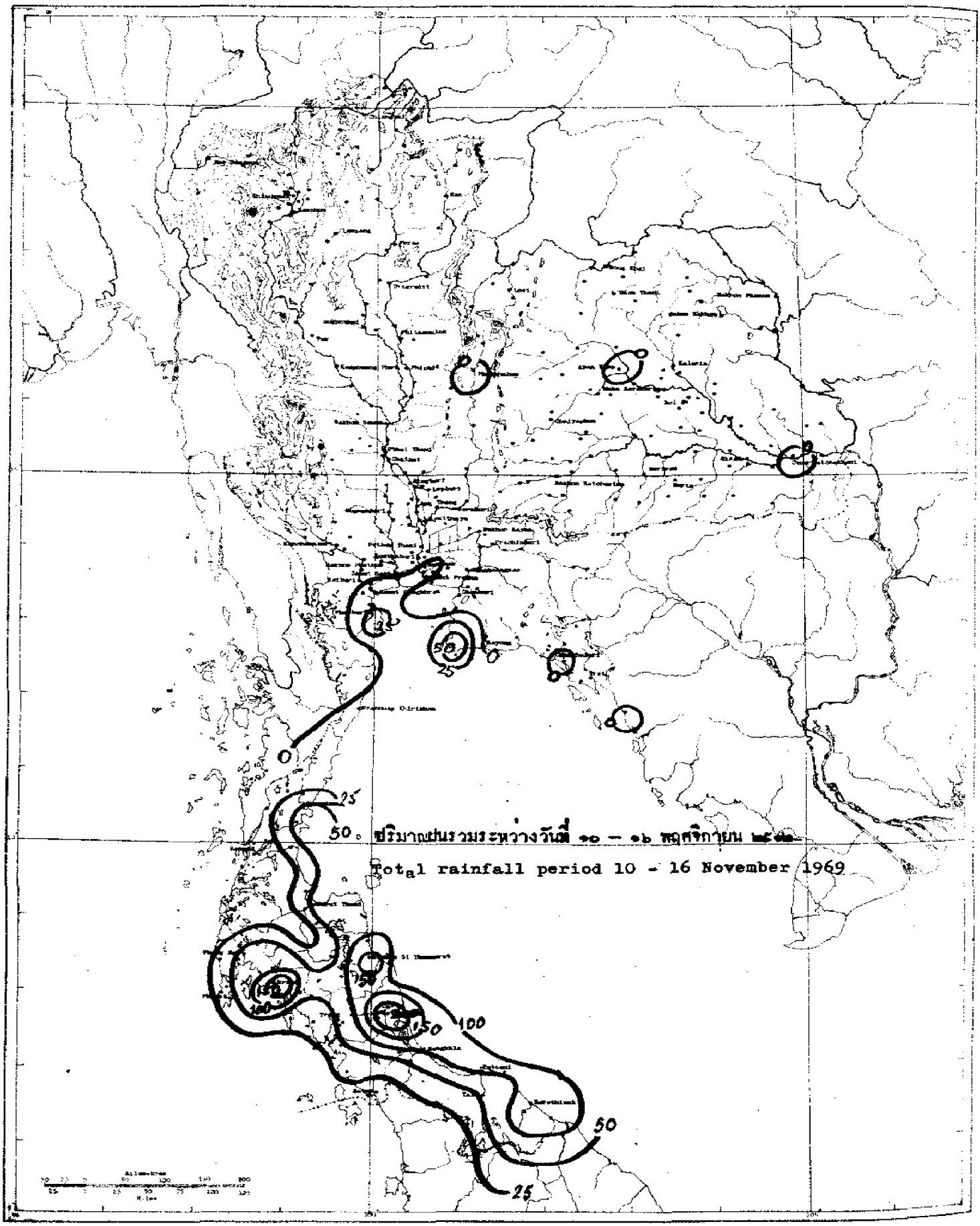
ปริมาณฝนรวมระหว่างวันที่ ๑๐ – ๑๖ พฤศจิกายน ๒๕๑๒
Total rainfall period 10 - 16 November 1969
0
25
50
100
150

| สถานีฝน | Station | วันที่และจำนวนน้ำฝนเป็นมิลลิเมตร Date and amount of rainfall in m.m. พฤศจิกายน November | | | | | | | ฝนรวม มม. Total m.m. | ฝนรวมตั้งแต่ 1 ม.ค. Accumulative rain-fall Since Jan.1 | |
|---|---|---|---|---|---|---|---|---|---|---|---|
| | | 10 | 11 | 12 | 13 | 14 | 15 | 16 | | ฝนจริง Actual | สูง(+)ต่ำ(-) กว่าปกติ Above(+) Below(-) Normal |
| ภาคเหนือ | Northern Part | | | | | | | | | | |
| 1. จ.เชียงราย | Chiang Rai* | | | | | | | | 0.0 | 1765.2 | +125.1 |
| 2. อ.แม่สาย | Mae Sai | | | | | | | | 0.0 | .. | |
| 3. อ.เชียงแสน | Chiang Saen | | | | | | | | 0.0 | 1957.6 | |
| 4. อ.เชียงของ | Chiang Khong | | | | | | | | 0.0 | 1785.5 | |
| 5. อ.แม่จัน | Mae Chan | | | | | | | | 0.0 | 2023.1 | |
| 6. อ.แม่สรวย | Mae Suai | | | | | | | | 0.0 | 1130.1 | |
| 7. อ.เทิง | Thoeng | | | | | | | | 0.0 | 1317.5 | |
| 8. อ.เชียงคำ | Chiang Kham | | | | | | | | 0.0 | 1285.5 | |
| 9. อ.พาน | Phan | | | | | | | | 0.0 | 1032.6 | |
| 10. อ.แม่ใจ | Mae Chai | | | | | | | | 0.0 | 898.6 | |
| 11. อ.เวียงป่าเป้า | Wiang Pa Pao | | | | | | | | 0.0 | 827.7 | |
| 12. อ.พะเยา | Phayao | | | | | | | | 0.0 | 758.9 | |
| 13. จ.แม่ฮ่องสอน | Mae Hong Son* | | | | | | | | 0.0 | 1327.1 | +119.3 |
| 14. อ.ปาย | Pai | | | | | | | | 0.0 | 1019.4 | |
| 15. อ.ขุนยวม | Khun Yuam | | | | | | | | 0.0 | 1556.8 | |
| 16. อ.แม่สะเรียง | Mae Sariang* | | | | | | | | 0.0 | 1246.1 | - 15.0 |
| 17. จ.เชียงใหม่ | Chiang Mai* | | | | | | | | 0.0 | 1167.5 | -101.5 |
| 18. อ.ฝาง | Fang | | | | | | | | 0.0 | .. | |
| 19. อ.เชียงดาว | Chiang Dao | | | | | | | | 0.0 | .. | |
| 20. อ.แม่แตง | Mae Taeng | | | | | | | | 0.0 | .. | |
| 21. อ.แม่ริม | Mae Rim | | | | | | | | 0.0 | 1036.0 | |
| 22. อ.สันทราย | San Sai | | | | | | | | 0.0 | 1087.6 | |
| 23. อ.ดอยสะเก็ด | Doi Saket | | | | | | | | 0.0 | 879.4 | |
| 24. อ.สันกำแพง | San Kamphaeng | .. | .. | .. | .. | .. | .. | .. | .. | .. | |
| 25. อ.หางดง | Hang Dong | | | | | | | | 0.0 | 938.5 | |
| 26. อ.สารภี | Saraphi | | | | | | | | 0.0 | .. | |
| 27. อ.สันป่าตอง | San Pa Tong | | | | | | | | 0.0 | 864.7 | |
| 28. อ.จอมทอง | Chom Thong | | | | | | | | 0.0 | 1019.1 | |
| 29. อ.ฮอด | Hot | | | | | | | | 0.0 | 1123.9 | |
| 30. จ.ลำพูน | Lamphun | | | | | | | | 0.0 | 945.2 | .. |
| 31. อ.ป่าซาง | Pa Sang | .. | .. | .. | .. | .. | .. | .. | .. | .. | |
| 32. อ.ลี้ | Li | .. | .. | .. | .. | .. | .. | .. | .. | .. | |
| 33. จ.ลำปาง | Lampang* | | | | | | | | 0.0 | 1144.8 | +155.3 |
| 34. อ.งาว | Ngao | .. | .. | .. | .. | .. | .. | .. | .. | .. | |
| 35. อ.แจ้ห่ม | Chae Hom | .. | .. | .. | .. | .. | .. | .. | .. | .. | |
| 36. อ.เกาะคา | Ko Kha | | | | | | | | 0.0 | 1134.9 | |
| 37. อ.สบปราบ | Sop Prap | | | | | | | | 0.0 | 1575.6 | |
| 38. อ.เถิน | Thoen | | | | | | | | 0.0 | 1160.4 | |
| 39. อ.แม่พริก | Mae Phrik | | | | | | | | 0.0 | 1140.5 | |

| สถานีฝน | Station | วันที่และจำนวนน้ำฝนเป็นมิลลิเมตร Date and amount of rainfall in m.m. พฤศจิกายน November | | | | | | | ฝนรวม มม. Total m.m. | ฝนรวมตั้งแต่ 1 ม.ค. Accumulative rain-fall Since Jan.1 | |
|---|---|---|---|---|---|---|---|---|---|---|---|
| | | 10 | 11 | 12 | 13 | 14 | 15 | 16 | | ฝนจริง Actual | สูง(+)ต่ำ(-) กว่าปกติ Above(+) Below(-) Normal |
| 40.จ.แพร่ | Phrae* | | | | | | | | 0.0 | 1022.4 | + 20.3 |
| 41.อ.สอง | Song | | | | | | | | 0.0 | .. | |
| 42.อ.สูงเม่น | Sung Men | .. | .. | .. | .. | .. | .. | .. | .. | .. | |
| 43.อ.เด่นชัย | Den Chai | .. | .. | .. | .. | .. | .. | .. | .. | 1057.0 | |
| 44.จ.น่าน | Nan* | | | | | | | | 0.0 | 1224.9 | +121.0 |
| 45.อ.ทุ่งช้าง | Thung Chang | | | | | | | | 0.0 | 1080.7 | |
| 46.อ.ท่าวังผา | Tha Wang Pha* | | | | | | | | 0.0 | 1522.4 | |
| 47.อ.ปัว | Pua | | | | | | | | 0.0 | 1458.7 | |
| 48.อ.สา | Sa | .. | .. | .. | .. | .. | .. | .. | .. | .. | |
| 49.อ.นาน้อย | Na Noi | | | | | | | | 0.0 | .. | |
| 50.จ.อุตรดิตถ์ | Uttaradit* | | | | | | | | 0.0 | 1373.7 | - 90.6 |
| 51.อ.ฟากท่า | Fak Tha | | | | | | | | 0.0 | .. | |
| 52.อ.น้ำปาด | Nam Pat | | | | | | | | 0.0 | 1009.9 | |
| 53.เขื่อนสิริกิติ์ | Sirikit Dam* | | | | | | | | 0.0 | 1055.0 | |
| 54.อ.ท่าปลา | Tha Pla | | | | | | | | 0.0 | 979.6 | |
| 55.อ.ลับแล | Laplae | | | | | | | | 0.0 | 1514.8 | |
| 56.จ.ตาก | Tak* | | | | | | | | 0.0 | 921.8 | +138.2 |
| 57.อ.บ้านตาก | Ban Tak | | | | | | | | 0.0 | 1219.4 | |
| 58.อ.แม่สอด | Mae sot* | | | | | | | | 0.0 | 1775.7 | +300.1 |
| 59.อ.อุมผาง | Umphang | .. | .. | .. | .. | .. | .. | .. | .. | .. | |
| 60.จ.สุโขทัย | Sukhothai | | | | | | | | 0.0 | .. | .. |
| 61.อ.สวรรคโลก | Sawankhalok | | | | | | | | 0.0 | 1230.8 | |
| 62.อ.กงไกรลาศ | Kong Krailat | | | | | | | | 0.0 | .. | |
| 63.จ.พิษณุโลก | Phitsanulok* | | | | | | | | 0.0 | 1272.8 | - 75.3 |
| 64.อ.พรหมพิราม | Phrom Phiram | .. | .. | .. | .. | .. | .. | .. | .. | .. | |
| 65.อ.วังทอง | Wang Thong | | | | | | | | 0.0 | 1319.1 | |
| 66.อ.บางกระทุ่ม | Bang Kratum | | | | | | | | 0.0 | 1689.6 | |
| 67.จ.กำแพงเพชร | Kamphaeng Phet | | | | | | | | 0.0 | 1223.6 | +394.5 |
| 68.อ.คลองขลุง | Khlong Khlung | | | | | | | | 0.0 | 1334.0 | |
| 69.อ.ขาณุวรลักษบุรี | Khanu Woralaksaburi | | | | | | | | 0.0 | 1530.0 | |
| 70.จ.พิจิตร | Phichit | | | | | | | | 0.0 | 1597.6 | +236.1 |
| 71.อ.สามง่าม | Sam Ngam | .. | .. | .. | .. | .. | .. | .. | .. | 1200.1 | |
| 72.อ.ตะพานหิน | Taphan Hin | | | | | | | | 0.0 | 1465.9 | |
| 73.อ.บางมูลนาก | Bang Mun Nak | | | | | | | | 0.0 | .. | |
| 74.อ.โพทะเล | Pho Thale | .. | .. | .. | .. | .. | .. | .. | .. | .. | |
| 75.จ.เพชรบูรณ์ | Phetchabun* | | | | | | | T | T | 1165.9 | + 7.0 |
| 76.อ.หล่มเก่า | Lom Kao | | | | | | | | 0.0 | 1053.9 | |
| 77.อ.หล่มสัก | Lom Sak* | | | | | | | | 0.0 | 846.3 | |
| 78.อ.ชนแดน | Chon Daen | | | | | | | | 0.0 | 1867.0 | |
| 79.อ.หนองไผ่ | Nong Phai | | | | | | | | 0.0 | 1208.7 | |
| 80.อ.วิเชียรบุรี | Wichian Buri* | | | | | | | | 0.0 | 1309.0 | |

| สถานีฝน | Station | วันที่และจำนวนน้ำฝนเป็นมิลลิเมตร Date and amount of rainfall in m.m. พฤศจิกายน November 10 | 11 | 12 | 13 | 14 | 15 | 16 | ฝนรวม น.ม. Total m.m. | ฝนรวมตั้งแต่ 1 ม.ค. Accumulative rain-fall Since Jan. 1 ฝนจริง Actual | สูง(+)ต่ำ(-) กว่าปกติ Above(+) Below(-) Normal |
|---|---|---|---|---|---|---|---|---|---|---|---|
| ภาคตะวันออกเฉียงเหนือ | Northeastern Part | | | | | | | | | | |
| 1.จ.เลย | Loei* | | | | | | | | 0.0 | 1162.9 | -125.6 |
| 2.อ.เชียงคาน | Chiang Khan | | | | | | | | 0.0 | 1247.8 | |
| 3.อ.ท่าลี่ | Tha Li | .. | .. | .. | .. | .. | .. | .. | .. | .. | |
| 4.อ.ด่านซ้าย | Dan Sai | | | | | | | | 0.0 | 951.1 | |
| 5.อ.วังสะพุง | Wang Saphung | | | | | | | | 0.0 | 1165.4 | |
| 6.จ.หนองคาย | Nong Khai* | | | | | | | | 0.0 | 1793.7 | +171.7 |
| 7.อ.ศรีเชียงใหม่ | Si Chiang Mai | | | | | | | | 0.0 | 1400.4 | |
| 8.อ.โพนพิสัย | Phon Phisai | | | | | | | | 0.0 | 1471.0 | |
| 9.อ.ท่าบ่อ | Tha Bo | | | | | | | | 0.0 | 1271.4 | |
| 10.จ.อุดรธานี | Udon Thani* | | | | | | | | 0.0 | 1442.0 | +137.7 |
| 11.อ.เพ็ญ | Phen | | | | | | | | 0.0 | 1538.8 | |
| 12.อ.หนองหาน | Nong Han | | | | | | | | 0.0 | 1376.6 | |
| 13.จ.สกลนคร | Sakon Nakhon* | | | | | | | | 0.0 | 1543.1 | +102.8 |
| 14.อ.วานรนิวาส | Wanon Niwat | | | | | | | | 0.0 | 1260.3 | |
| 15.อ.สว่างแดนดิน | Sawang Daen Din | | | | | | | | 0.0 | .. | |
| 16.อ.พรรณานิคม | Phanna Nikhom | | | | | | | | 0.0 | 1697.4 | |
| 17.จ.นครพนม | Nakhon Phanom* | | | | | | | | 0.0 | 2685.4 | +582.5 |
| 18.อ.บ้านแพง | Ban Phaeng | | | | | | | | 0.0 | 2893.8 | |
| 19.อ.ท่าอุเทน | Tha Uten | | | | | | | | 0.0 | 1583.8 | |
| 20.อ.นาแก | Na Kae | | | | | | | | 0.0 | 1749.3 | |
| 21.อ.ธาตุพนม | That Phanom | | | | | | | | 0.0 | 1698.9 | |
| 22.อ.มุกดาหาร | Mukdahan* | | | | | | | | 0.0 | 1367.6 | + 47.5 |
| 23.จ.กาฬสินธุ์ | Kalasin | | | | | | | | 0.0 | 1377.4 | - 30.1 |
| 24.อ.เมืองกลาด | Yang Talat | | | | | | | | 0.0 | 1316.5 | |
| 25.อ.สหัสขันธ์ | Sahatsakhan | | | | | | | | 0.0 | 1023.7 | |
| 26.อ.กมลาไสย | Kamalasai | | | | | | | | 0.0 | 1560.3 | |
| 27.จ.ร้อยเอ็ด | Roi Et* | | | | | | | | 0.0 | 1387.4 | +51.1 |
| 28.อ.โพนทอง | Phon Thong | | | | | | | | 0.0 | .. | |
| 29.อ.ธวัชบุรี | Thawatchaburi | | | | | | | | 0.0 | 1266.3 | |
| 30.อ.อาจสามารถ | At Samat | | | | | | | | 0.0 | 1283.5 | |
| 31.อ.เสลภูมิ | Selaphum | | | | | | | | 0.0 | 1183.7 | |
| 32.อ.จตุรพักตรพิมาน | Chaturaphak Phiman | | | | | | | | 0.0 | 791.7 | |
| 33.อ.เกษตรวิสัย | Kaset Wisai | | | | | | | | 0.0 | 1293.4 | |
| 34.อ.พนมไพร | Phanom Phrai | | | | | | | | 0.0 | .. | |
| 35.อ.สุวรรณภูมิ | Suwannaphum | | | | | | | | 0.0 | 1438.2 | |
| 36.จ.มหาสารคาม | Maha Sarakham | | | | | | | | 0.0 | 1471.8 | +238.0 |
| 37.อ.โกสุมพิสัย | Kosum Phisai* | | | | | | | | 0.0 | 1431.4 | |
| 38.อ.บรบือ | Borabu | | | | | | | | 0.0 | 1563.3 | |
| 39.อ.พยัคฆภูมิพิสัย | Phayakkhaphum Phisai | | | | | | | | 0.0 | 1307.4 | |
| 40.จ.ขอนแก่น | Khon Kaen* | | | | | | | 0.3 | 0.3 | 1286.2 | + 38.5 |

| สถานีฝน | Station | วันที่และจำนวนน้ำฝนเป็นมิลลิเมตร Date and amount of rainfall in m.m. พฤศจิกายน November 10 | 11 | 12 | 13 | 14 | 15 | 16 | ฝนรวม มม. Total m.m. | ฝนรวมตั้งแต่ 1 ม.ค. Accumulative rain-fall Since Jan.1 ฝนจริง Actual | สูง(+)ต่ำ(-)กว่าปกติ Above(+) Below(-) Normal |
|---|---|---|---|---|---|---|---|---|---|---|---|
| 41.อ.ภูเวียง | Phu Wiang | | | | | | | | 0.0 | 1300.1 | |
| 42.อ.ชุมแพ | Chum Phae | | | | | | | | 0.0 | 1061.8 | |
| 43.อ.มัญจาคีรี | Mancha Khiri | | | | | | | | 0.0 | 1123.1 | |
| 44.อ.ชนบท | Chonnabot* | | | | | | | | 0.0 | 1300.3 | |
| 45.อ.บ้านไผ่ | Ban Phai | | | | | | | | 0.0 | 1393.4 | |
| 46.อ.พล | Phon | | | | | | | | 0.0 | 1220.2 | |
| 47.จ.ชัยภูมิ | Chaiyaphum* | | | | | | | | 0.0 | 1543.8 | +610.1 |
| 48.อ.ภูเขียว | Phu Khiec | | | | | | | | 0.0 | 1024.1 | |
| 49.อ.คอนสวรรค์ | Khon Sawan | | | | | | | | 0.0 | 1264.3 | |
| 50.อ.จัตุรัส | Chatturat | | | | | | | | 0.0 | 1327.4 | |
| 51.อ.บำเหน็จณรงค์ | Bamnet Narong | | | | | | | | 0.0 | .. | |
| 52.จ.นครราชสีมา | Nakhon Ratchasima* | | | | | | | | 0.0 | 1125.6 | + 4.9 |
| 53.อ.บัวใหญ่ | Bua Yai | | | | | | | | 0.0 | 1196.2 | |
| 54.อ.คง | Khong | | | | | | | | 0.0 | 1353.9 | |
| 55.อ.ด่านขุนทด | Dan Khun Thot | | | | | | | | 0.0 | 1275.3 | |
| 56.อ.โนนไทย | Non Thai | | | | | | | | 0.0 | 1536.4 | |
| 57.อ.โนนสูง | Non Sung | | | | | | | | 0.0 | 814.4 | |
| 58.อ.พิมาย | Phimai | | | | | | | | 0.0 | 1292.6 | |
| 59.อ.สีคิ้ว | Sikhiu | | | | | | | | 0.0 | .. | |
| 60.อ.สูงเนิน | Sung Noen | | | | | | | | 0.0 | 1055.2 | |
| 61.อ.ปักธงชัย | Phak Thong Chai | | | | | | | | 0.0 | 1144.8 | |
| 62.อ.โชคชัย | Chok Chai* | | | | | | | | 0.0 | 1157.5 | |
| 63.อ.ครบุรี | Khon Buri | | | | | | | | 0.0 | 1128.0 | |
| 64.จ.บุรีรัมย์ | Buri Ram | | | | | | | | 0.0 | 1130.8 | -203.9 |
| 65.อ.พุทไธสง | Phutthaisong | | | | | | | | 0.0 | 1648.7 | |
| 66.อ.สตึก | Satuk | | | | | | | | 0.0 | 1127.3 | |
| 67.อ.ลำปลายมาศ | Lam Plai Mat | | | | | | | | 0.0 | 1376.9 | |
| 68.อ.นางรอง | Nang Rong* | | | | | | | | 0.0 | 1256.0 | |
| 69.จ.สุรินทร์ | Surin* | | | | | | | | 0.0 | 1142.4 | + 14.1 |
| 70.อ.รัตนบุรี | Rattanaburi | | | | | | | | 0.0 | 1371.7 | |
| 71.อ.ท่าตูม | Tha Tum* | | | | | | | | 0.0 | 1248.6 | |
| 72.อ.ศีขรภูมิ | Sikhoraphum | | | | | | | | 0.0 | .. | |
| 73.อ.ปราสาท | Prasat | | | | | | | | 0.0 | 1038.4 | |
| 74.อ.สังขะ | Sangkha | | | | | | | | 0.0 | 1274.5 | |
| 75.จ.ศรีสะเกษ | Si Sa Ket | | | | | | | | 0.0 | 1060.3 | -223.6 |
| 76.อ.ราษีไศล | Rasi Salai | | | | | | | | 0.0 | .. | |
| 77.อ.อุทุมพรพิสัย | Uthumphon Phisai | | | | | | | | 0.0 | .. | |
| 78.อ.กันทรารมย์ | Kanthararom | | | | | | | | 0.0 | 1420.5 | |
| 79.อ.ขุขันธ์ | Khukhan | | | | | | | | 0.0 | 1356.6 | |
| 80.อ.กันทรลักษ์ | Kantharalak | | | | | | | | 0.0 | .. | |
| 81.จ.อุบลราชธานี | Ubon Ratchathani* | | | | | | T | T | T | 1623.1 | - 45.9 |

| สถานีฝน | Station | วันที่และจำนวนน้ำฝนเป็นมิลลิเมตร Date and amount of rainfall in m.m. พฤศจิกายน November | | | | | | | ฝนรวม Total m.m. | ฝนรวมตั้งแต่ 1 ม.ค. Accumulative rain-fall Since Jan. 1 | |
|---|---|---|---|---|---|---|---|---|---|---|---|
| | | 10 | 11 | 12 | 13 | 14 | 15 | 16 | | ฝนจริง Actual | สูง(+)ต่ำ(-) กว่าปกติ Above(+) Below(-) Normal |
| 82.อ.เขมราฐ | Khemarat | | | | | | | | 0.0 | 1433.3 | |
| 83.อ.อำนาจเจริญ | Amnat Charoen | | | | | | | | 0.0 | 1309.1 | |
| 84.อ.ยโสธร | Yasothon | | | | | | | | 0.0 | 1574.4 | |
| 85.อ.คำเขื่อนแก้ว | Kham Khuan Kaeo | | | | | | | | 0.0 | .. | |
| 86.อ.กระกวงพิชมล | Trakan Phutphon | | | | | | | | 0.0 | 1529.1 | |
| 87.อ.มหาชนะชัย | Maha Chana Chai | | | | | | | | 0.0 | 1293.4 | |
| 88.อ.เขื่องใน | Khuang Nai | | | | | | | | 0.0 | 1566.4 | |
| 89.อ.โขงเจียม | Khong Chiam | | | | | | | | 0.0 | 1791.2 | |
| 90.อ.เดชอุดม | Det Udom | | | | | | | | 0.0 | 1566.9 | |
| ภาคกลาง | Central Part | | | | | | | | | | |
| 1.จ.นครสวรรค์ | Nakhon Sawan* | | | | | | | | 0.0 | 1108.1 | - 75.1 |
| 2.อ.บรพพตพิสัย | Banphot Phisai | | | | | | | | 0.0 | 958.1 | |
| 3.อ.ตากฟ้า | Takhli | | | | | | | | 0.0 | 970.1 | |
| 4.อ.ลาดยาว | Lat Yao | | | | | | | | 0.0 | 1073.5 | |
| 5.อ.ชุมแสง | Chumsaeng | | | | | | | | 0.0 | 1178.4 | |
| 6.อ.หนองบัว | Nong Bua | | | | | | | | 0.0 | .. | |
| 7.อ.ท่าตะโก | Tha Tako | | | | | | | | 0.0 | 973.3 | |
| 8.อ.พยุหะคีรี | Phayuha Khiri | | | | | | | | 0.0 | 1034.5 | |
| 9.จ.อุทัยธานี | Uthai Thani | | | | | | | | 0.0 | .. | .. |
| 10.อ.สว่างอารมณ์ | Sawang Arom | | | | | | | | 0.0 | .. | |
| 11.อ.หนองฉาง | Nong Chang | | | | | | | | 0.0 | 1816.2 | |
| 12.อ.ทัพทัน | Thab Than | | | | | | | | 0.0 | 1198.9 | |
| 13.อ.หนองขาหย่าง | Nong Khayang | | | | | | | | 0.0 | 1224.0 | |
| 14.อ.บ้านไร่ | Ban Rai | | | | | | | | 0.0 | .. | |
| 15.จ.ชัยนาท | Chainat | | | | | | | | 0.0 | 934.9 | -286.4 |
| 16.อ.มโนรมย์ | Manorom | | | | | | | | 0.0 | 1184.0 | |
| 17.อ.วัดสิงห์ | Wat Sing | | | | | | | | 0.0 | 1083.2 | |
| 18.จ.สิงห์บุรี | Sing Buri | | | | | | | | 0.0 | 1122.3 | + 2.0 |
| 19.อ.อินทร์บุรี | In Buri | | | | | | | | 0.0 | 993.7 | |
| 20.อ.บางระจัน | Bang Rachan | | | | | | | | 0.0 | 1297.5 | |
| 21.อ.พรหมบุรี | Phrom Buri | | | | | | | | 0.0 | 1333.6 | |
| 22.จ.ลพบุรี | Lopburi* | | | | | | | | 0.0 | 1249.7 | + 3.6 |
| 23.อ.บ้านหมี่ | Ban Mi | | | | | | | | 0.0 | 822.1 | |
| 24.อ.ชัยบาดาล | Chai Badan | | | | | | | | 0.0 | 1359.1 | |
| 25.อ.บัวชุม | Bua Chum* | | | | | | | | 0.0 | 1359.0 | |
| 26.อ.ท่าวุ้ง | Tha Wung | | | | | | | | 0.0 | 1223.6 | |
| 27.อ.โคกสำโรง | Khok Samrong | | | | | | | | 0.0 | 1097.5 | |
| 28.จ.สุพรรณบุรี | Suphan Buri* | | | | | | | | 0.0 | 1365.8 | +111.0 |
| 29.อ.ดอนเจดีย์ | Don Chedi | | | | | | | | 0.0 | .. | |
| 30.อ.เดิมบางนางบวช | Doembang Nangbuat | | | | | | | | 0.0 | 1076.4 | |
| 31.อ.สามชุก | Sam Chuk | | | | | | | | 0.0 | .. | |

| สถานีฝน | Station | วันที่และจำนวนน้ำฝนเป็นมิลลิเมตร Date and amount of rainfall in m.m. พฤศจิกายน November | | | | | | | ฝนรวม ม.ม. Total m.m. | ฝนรวมตั้งแต่ 1 ม.ค. Accumulative rain-fall Since Jan.1 | |
|---|---|---|---|---|---|---|---|---|---|---|---|
| | | 10 | 11 | 12 | 13 | 14 | 15 | 16 | | ฝนจริง Actual | สูง(+)ต่ำ(-)กว่าปกติ Above(+) Below(-) Normal |
| 32.อ.ศรีประจันต์ | Si Prachan | | | | | | | | 0.0 | .. | |
| 33.อ.บางปลาม้า | Bang Pla Ma | | | | | | | | 0.0 | 1248.3 | |
| 34.อ.สองพี่น้อง | Song Phi Nong | | | | | | | | 0.0 | .. | |
| 35.จ.อ่างทอง | Ang Thong | | | | | | | | 0.0 | 1198.3 | - 97.4 |
| 36.อ.โพธิ์ทอง | Pho Thong | | | | | | | | 0.0 | 1724.6 | |
| 37.อ.ไชโย | Chaiyo | | | | | | | | 0.0 | .. | |
| 38.อ.วิเศษชัยชาญ | Wiset Chai Chan | | | | | | | | 0.0 | .. | |
| 39.อ.ป่าโมก | Pa Mok | | | | | | | | 0.0 | 1305.6 | |
| 40.จ.สระบุรี | Saraburi | | | | | | | | 0.0 | 1784.4 | +330.4 |
| 41.อ.พระพุทธบาท | Phra Phutthabat | | | | | | | | 0.0 | .. | |
| 42.อ.บ้านหมอ | Ban Mo | | | | | | | | 0.0 | 1403.2 | |
| 43.อ.หนองแค | Nong Khae | | | | | | | | 0.0 | 1508.4 | |
| 44.อ.แก่งคอย | Kaeng Khoi | | | | | | | | 0.0 | 1521.4 | |
| 45.จ.พระนครศรีอยุธยา | Ayutthaya | | | | | | | | 0.0 | .. | .. |
| 46.อ.ท่าเรือ | Tha Rua | | | | | | | | 0.0 | 1509.1 | |
| 47.อ.ผักไห่ | Phak Hai | | | | | | | | 0.0 | 1045.2 | |
| 48.อ.บางบาล | Bang Ban | | | | | | | | 0.0 | 939.7 | |
| 49.อ.บางไทร | Bang Sai | | | | | | | | 0.0 | 1258.4 | |
| 50.อ.เสนา | Sena | | | | | | | | 0.0 | .. | |
| 51.อ.บางปะอิน | Bang Pa-in | | | | | | | | 0.0 | 1095.3 | |
| 52.จ.ปทุมธานี | Pathum Thani | | | | | | | | 0.0 | 1061.6 | -443.1 |
| 53.อ.ธัญบุรี | Thanyaburi | | | | | | | | 0.0 | 1347.2 | |
| 54.ต.รังสิต | Rangsit | | | | | | | | 0.0 | 1284.7 | |
| 55.จ.นนทบุรี | Nonthaburi | | | | | | | | 0.0 | .. | .. |
| 56.อ.บางบัวทอง | Bang Bua Thong | | | | | | | | 0.0 | 1390.2 | |
| 57.จ.ธนบุรี | Thon Buri | | | | | | | | 0.0 | 1254.9 | -143.0 |
| 58.อ.บางขุนเทียน | Bang Khun Thian | | | | | | | | 0.0 | 1133.3 | |
| 59.อ.ทลิ่งชัน | Taling Chan | | | | | | | | 0.0 | .. | |
| 60.จ.พระนคร | Phra Nakhon* | | | | | | | | 0.0 | 1137.6 | -396.5 |
| 61.สนามบินดอนเมือง | Don Muang Air-port* | | | | | | | 1.7 | 1.7 | 1163.6 | -451.5 |
| 62.อ.บางเขน | Bang Khen* | | | | | | | | 0.0 | 1284.0 | |
| 63.อ.มีนบุรี | Min Buri | | | | | | | | 0.0 | 1039.2 | |
| 64.อ.ลาดกระบัง | Lat Krabang | | | | | | | | 0.0 | 962.3 | |
| 65.ศูนย์วิจัยบางนา | Bang Na* | | | | | | | | 0.0 | 1102.8 | |
| 66.จ.กาญจนบุรี | Kanchanaburi* | | | | | | 0.1 | | 0.1 | 1213.0 | +148.4 |
| 67.เขื่อนวิลอก | Pilok | | | | | | | | 0.0 | 3523.1 | |
| 68.อ.สังขละบุรี | Sangkhla Buri | .. | .. | .. | .. | .. | .. | .. | .. | .. | |
| 69.อ.ทองผาภูมิ | Thong Pha Phum* | | | | | | | | 0.0 | 2128.5 | |
| 70.อ.ศรีสวัสดิ์ | Si Sawat | .. | .. | .. | .. | .. | .. | .. | .. | .. | |
| 71.อ.บ่อพลอย | Bo Phloi | .. | .. | .. | .. | .. | .. | .. | .. | .. | |
| 72.อ.ไทรโยค | Sai Yok | .. | .. | .. | .. | .. | .. | .. | .. | .. | |

| สถานีฝน | Station | วันที่และจำนวนน้ำฝนเป็นมิลลิเมตร Date and amount of rainfall in m.m. พฤศจิกายน November | | | | | | | ฝนรวม m.m. Total m.m. | ฝนรวมตั้งแต่ 1 ม.ค. Accumulative rain-fall Since Jan. 1 | |
|---|---|---|---|---|---|---|---|---|---|---|---|
| | | 10 | 11 | 12 | 13 | 14 | 15 | 16 | | ฝนจริง Actual | สูง(+)ต่ำ(-) กว่าปกติ Above(+) Below(-) Normal |
| 73.อ.พนมทวน | Phanom Thuan | | | | | | | | 0.0 | .. | |
| 74.อ.ท่าม่วง | Tha Muang | | | | | | | | 0.0 | 1075.2 | |
| 75.อ.ท่ามะกา | Tha Maka | .. | .. | .. | .. | .. | .. | .. | .. | .. | |
| 76.จ.นครปฐม | Nakhon Pathom | | | | | | | | 0.0 | 1017.9 | -322.1 |
| 77.อ.กำแพงแสน | Kamphaeng Saen | .. | .. | .. | .. | .. | .. | .. | .. | .. | |
| 78.อ.นครชัยศรี | Nakhon Chaisi | | | | | | | | 0.0 | 794.5 | |
| 79.จ.ราชบุรี | Ratchaburi | | | | | | | | 0.0 | 1784.7 | +695.2 |
| 80.อ.บ้านโป่ง | Ban Pong | | | | | | | | 0.0 | 1211.2 | |
| 81.อ.โพธาราม | Photharam | | | | | | 0.6 | | 0.6 | .. | |
| 82.อ.ดำเนินสดวก | Damnoen Saduak | | | | | | | | 0.0 | 1272.6 | |
| 83.อ.ปากท่อ | Pak Tho | | | | | | | | 0.0 | 1597.4 | |
| 84.จ.สมุทรสงคราม | Samut Songkham | | | | | | | | 0.0 | 1578.5 | +434.9 |
| 85.อ.บางคนที | Bang Khonthi | | | | | | | | 0.0 | 1438.1 | |
| 86.อ.อัมพวา | Amphawa | | | | | | | | 0.0 | .. | |
| 87.จ.สมุทรสาคร | Samut Sakhon | | | | | | 1.2 | | 1.2 | 971.1 | -506.1 |
| 88.จ.สมุทรปราการ | Samut Prakan | | | | | | | | 0.0 | 1105.7 | -471.8 |
| 89.อ.พระประแดง | Phra Pradaeng | .. | .. | .. | .. | .. | .. | .. | .. | .. | |
| 90.อ.บางพลี | Bang Phli | | | | | | | | 0.0 | 1334.0 | |
| <u>ภาคตะวันออก</u> | <u>Eastern Part</u> | | | | | | | | | | |
| 1.จ.นครนายก | Nakhon Nayok | | | | | | | | 0.0 | 1902.0 | -181.1 |
| 2.อ.บ้านนา | Ban Na | | | | | | | | 0.0 | 1728.2 | |
| 3.อ.ปากพลี | Pak Phli | | | | | | | | 0.0 | 1707.1 | |
| 4.จ.ปราจีนบุรี | Prachin Buri* | | | | | | | | 0.0 | 2173.0 | +181.1 |
| 5.อ.บ้านสร้าง | Ban Sang | | | | | | | | 0.0 | 1372.7 | |
| 6.อ.ศรีมหาโพธิ | Si Maha Phot | | | | | | | | 0.0 | 1621.7 | |
| 7.อ.กบินทร์บุรี | Kabin Buri | | | | | | | | 0.0 | 1662.7 | |
| 8.อ.สระแก้ว | Sakaeo | | | | | | | | 0.0 | 1426.7 | |
| 9.อ.วัฒนานคร | Watthana Nakhon | | | | | | | | 0.0 | 1646.8 | |
| 10.อ.อรัญประเทศ | Aranyaprathet* | | | | | | | | 0.0 | 1501.1 | -128.5 |
| 11.จ.ฉะเชิงเทรา | Chachoengsao | | | | | | | | 0.0 | 906.2 | -397.5 |
| 12.อ.บ้านโพธิ์ | Ban Pho | | | | | | | | 0.0 | 1082.7 | |
| 13.จ.ชลบุรี | Chon Buri* | | | | | | | | 0.0 | 1121.7 | -315.3 |
| 14.อ.พานทอง | Phan Thong | | | | | | | | 0.0 | 1139.8 | |
| 15.อ.พนัสนิคม | Phanat Nikhom | | | | | | | | 0.0 | .. | |
| 16.อ.บ้านบึง | Ban Bung | | | | | | | | 0.0 | 1081.4 | |
| 17.อ.เกาะสีชัง | Ko Sichang* | | | | | | | | 0.0 | 1027.8 | |
| 18.อ.ศรีราชา | Si Racha | | | | | | | | 0.0 | 1218.1 | |
| 19.อ.สัตหีบ | Sattahip* | | | | | | 19.7 | 30.3 | 50.0 | 1684.8 | +502.9 |
| 20.จ.ระยอง | Rayong* | | | | | | | | 0.0 | 1749.3 | +495.8 |
| 21.อ.บ้านค่าย | Ban Khai | | | | | | | | 0.0 | 1725.5 | |
| 22.อ.แกลง | Klaeng | | | | | | | | 0.0 | 1260.2 | |

| สถานีฝน | Station | วันที่และจำนวนน้ำฝนเป็นมิลลิเมตร Date and amount of rainfall in m.m. พฤศจิกายน November | | | | | | | ฝนรวม ม.ม. Total m.m. | ฝนรวมตั้งแต่ 1 ม.ค. Accumulative rain-fall Since Jan. 1 | |
|---|---|---|---|---|---|---|---|---|---|---|---|
| | | 10 | 11 | 12 | 13 | 14 | 15 | 16 | | ฝนจริง Actual | สูง(+)ต่ำ(-) กว่าปกติ Above(+) Below(-) Normal |
| 23.จ.จันทบุรี | Chanthaburi* | | | | | | T | | T | 3685.5 | +703.7 |
| 24.อ.ท่าใหม่ | Tha Mai | | | | | | | | 0.0 | 2918.7 | |
| 25.อ.มะขาม | Makham | | | | | | | | 0.0 | .. | |
| 26.อ.ขลุง | Khlung | | | | | | | | 0.0 | 3015.2 | |
| 27.จ.ตราด | Trat | | | | | | | | 0.0 | 5747.2 | +2064.4 |
| 28.อ.เขาสมิง | Khao Saming | | | | | | | | 0.0 | 4104.7 | |
| 29.อ.แหลมงอบ | Laem Ngop* | | | | | | | | 0.0 | .. | |
| 30.อ.คลองใหญ่ | Khlong Yai* | | | | | | | T | T | 5779.6 | +973.2 |
| <u>ภาคใต้</u> | <u>Southern Part</u> | | | | | | | | | | |
| 1.จ.เพชรบุรี | Phetchaburi | | | | | | 10.1 | | 10.1 | 1528.3 | +341.3 |
| 2.อ.บ้านแหลม | Ban Laem | | | | | | | | 0.0 | 1561.7 | |
| 3.อ.บ้านลาด | Ban Lat | | | | | | | | 0.0 | 1506.5 | |
| 4.อ.ชะอำ | Cha-am | .. | .. | .. | .. | .. | .. | .. | .. | .. | |
| 5.จ.ประจวบคีรีขันธ์ | Prachuap Khiri Khan* | | | | | | 4.5 | | 4.5 | 1380.1 | +358.7 |
| 6.อ.กุยบุรี | Kui Buri | .. | .. | .. | .. | .. | .. | .. | .. | .. | |
| 7.อ.หัวหิน | Hua Hin* | | | | | | | | 0.0 | 1621.1 | +574.4 |
| 8.จ.ชุมพร | Chumphon* | 0.3 | 32.6 | | | | 0.8 | 22.5 | 56.2 | 1903.4 | +101.3 |
| 9.อ.ท่าแซะ | Tha Sae | | 13.5 | | | | 7.4 | | 20.9 | 2072.2 | |
| 10.อ.สวี | Sawi | | 79.5 | | | | | | 79.5 | 1263.8 | |
| 11.อ.หลังสวน | Lang Suan | | | | | | 21.2 | | 21.2 | 1812.5 | |
| 12.จ.สุราษฎร์ธานี | Surat Thani | 14.9 | | 1.0 | | | 9.0 | 42.5 | 67.4 | 1220.9 | + 8.3 |
| 13.อ.ไชยา | Chaiya | 17.8 | 21.2 | | | | | | 39.0 | .. | |
| 14.อ.เกาะสมุย | Ko Samui* | 49.0 | 2.0 | | | | 4.7 | 11.1 | 66.8 | 1445.9 | |
| 15.อ.พุนพิน | Phunphin | .. | .. | .. | .. | .. | .. | .. | .. | 1014.8 | |
| 16.อ.บ้านนาสาร | Ban Na San | 10.5 | | | | | | | 10.5 | 1313.5 | |
| 17.จ.นครศรีธรรมราช | Nakhon Si Thammarat* | 74.1 | 31.4 | | | | 34.4 | 42.6 | 182.5 | 1589.1 | -248.4 |
| 18.อ.สิชล | Sichon | 13.8 | 13.1 | | | | 50.5 | | 77.4 | 1493.3 | |
| 19.อ.ท่าศาลา | Tha Sala | 41.0 | 50.0 | | | | 37.5 | | 128.5 | 1523.0 | |
| 20.อ.ฉวาง | Chawang | 18.1 | | | | | | | 18.1 | 1382.1 | |
| 21.อ.ทุ่งสง | Thung Song | .. | .. | .. | .. | .. | .. | .. | .. | .. | |
| 22.อ.ร่อนพิบูลย์ | Ron Phibun | 93.4 | | | | | | | 93.4 | .. | |
| 23.อ.ปากพนัง | Pak Phanang | 50.4 | | | | | | | 50.4 | .. | |
| 24.จ.พัทลุง | Phatthalung | 146.1 | 70.8 | | | | | | 216.9 | .. | .. |
| 25.อ.เขาชัยสน | Khao Chaison | 10.0 | 3.5 | | | | 6.4 | | 19.9 | 1455.5 | |
| 26.จ.สงขลา | Songkhla* | 48.5 | 20.4 | T | 10.8 | T | 20.8 | 3.0 | 103.5 | 1475.8 | +248.3 |
| 27.อ.รัตภูมิ | Rattaphum | 24.0 | | | | | | | 24.0 | 1624.3 | |
| 28.อ.หาดใหญ่ | Hat Yai | 14.2 | 7.1 | | | | | | 21.3 | .. | |
| 29.อ.สะเดา | Sadao | 4.9 | 9.4 | 10.5 | 2.0 | | | | 26.8 | 1564.1 | |
| 30.จ.ปัตตานี | Pattani* | 16.5 | 19.4 | 44.2 | 1.2 | | 3.6 | 19.5 | 104.4 | 1310.7 | +392.0 |
| 31.อ.หนองจิก | Nong Chik | 11.5 | 17.5 | 37.7 | | | | | 66.7 | .. | |
| 32.อ.ยะหริ่ง | Yaring | 46.4 | | | | | | | 46.4 | .. | |

| สถานีฝน | Station | วันที่และจำนวนน้ำฝนเป็นมิลลิเมตร Date and amount of rainfall in m.m. พฤศจิกายน November | | | | | | | ฝนรวม ม.ม. Total m.m. | ฝนรวมตั้งแต่ 1 ม.ค. Accumulative rain-fall Since Jan. 1 | |
|---|---|---|---|---|---|---|---|---|---|---|---|
| | | 10 | 11 | 12 | 13 | 14 | 15 | 16 | | ฝนจริง Actual | สูง(+)ต่ำ(-) กว่าปกติ Above(+) Below(-) Normal |
| 33.อ.ปะนาเระ | Panare | 48.3 | 2.6 | 40.8 | 3.2 | 2.9 | T | | 97.8 | 1145.1 | |
| 34.จ.ยะลา | Yala | 41.2 | 5.7 | 18.1 | 1.7 | | | | 66.7 | .. | .. |
| 35.อ.เบตง | Betong | | | 20.7 | | | | | 20.7 | 1362.9 | |
| 36.อ.บันนังสตา | Bannang Satar | 8.9 | | 8.9 | 3.5 | | 1.2 | | 22.5 | 1415.0 | |
| 37.จ.นราธิวาส | Narathiwat* | 30.9 | 14.3 | 30.3 | 34.6 | 11.5 | T | 6.9 | 148.5 | 1751.2 | -185.7 |
| 38.อ.ยิ่งอ | Yi-ngo | 63.1 | | 37.8 | | | | | 100.9 | .. | |
| 39.อ.รามแระ | Rangae | | | 67.1 | | | | | 67.1 | .. | |
| 40.อ.ตากใบ | Tak Bai | 64.3 | 14.3 | 31.7 | 19.0 | 2.5 | | | 131.8 | 1329.4 | |
| 41.จ.ระนอง | Ranong* | 2.0 | | | | | 1.2 | 12.1 | 15.3 | 4085.7 | -594.6 |
| 42.อ.กระบุรี | Kra Buri | | 4.2 | | | | | | 4.2 | 2642.4 | |
| 43.จ.พังงา | Phangnga | 1.4 | 57.9 | | | | 20.9 | | 80.2 | 3723.2 | +1322.4 |
| 44.อ.กะปง | Kapong | 2.1 | | | | | | | 2.1 | 3773.6 | |
| 45.อ.ตะกั่วป่า | Takua Pa | 15.2 | 8.6 | | | | | | 23.8 | 3979.4 | |
| 46.อ.ท้ายเหมือง | Thai Muang | 0.6 | 10.8 | | 10.2 | | 9.8 | | 31.4 | 2941.6 | |
| 47.อ.ตะกั่วทุ่ง | Takua Thung | 1.3 | 31.5 | 7.9 | | | 14.1 | | 54.8 | 3109.8 | |
| 48.จ.ภูเก็ต | Phuket* | 2.5 | 0.6 | | 4.0 | | 4.0 | 30.0 | 41.1 | 2337.4 | +112.0 |
| 49.สนามบินภูเก็ต | Phuket Air-port* | T | 2.8 | | 7.8 | T | 13.4 | 7.0 | 31.0 | 2473.5 | |
| 50.อ.ถลาง | Thalang | .. | .. | ... | .. | .. | .. | .. | .. | .. | |
| 51.จ.กระบี่ | Krabi | | 130.0 | | 25.0 | | | | 155.0 | .. | .. |
| 52.อ.อ่าวลึก | Ao Luk | | 62.3 | | | | | | 62.3 | .. | |
| 53.อ.คลองท่อม | Khlong Tom | 10.5 | 10.9 | | | | 6.2 | | 27.6 | 2492.6 | |
| 54.สนามบินตรัง | Trang Air-port* | 20.4 | 1.5 | | | 10.1 | 2.9 | 56.9 | 91.8 | 2109.7 | -190.0 |
| 55.อ.สิเกา | Sikao | 5.6 | 9.3 | | T | | 24.9 | | 39.8 | 2452.0 | |
| 56.อ.ย่านตาขาว | Yan Ta Khao | .. | .. | .. | .. | .. | .. | .. | .. | 1943.3 | |
| 57.อ.ปะเหลียน | Palian | 7.8 | | | | | | | 7.8 | 1784.9 | |
| 58.จ.สตูล | Satun | 4.6 | | 9.4 | 0.5 | | | | 14.5 | 1723.9 | .. |
| 59.อ.ทุ่งหว้า | Thung Wa | 2.0 | | 4.5 | | | 10.7 | | 17.2 | .. | |
| 60.อ.ละงู | Langu | 5.3 | | | | | 27.1 | | 32.4 | 2076.8 | |

| | | | | | |
|---|---|---|---|---|---|
| **หมายเหตุ** | ช่องว่าง | ไม่มีฝนตก | **Remark** | Blank | No rain |
| | * | สถานีตรวจอากาศ | | * | Synoptic Station |
| | T | ฝนเล็กน้อยวัดไม่ได้ | | T | Trace |
| | .. | ไม่มีรายงาน | | .. | No report. |

อุณหภูมิสูงสุดและต่ำสุดประจำวันที่ ๑๐ – ๑๖ พฤศจิกายน ๒๕๑๒

Daily Max. and Min. Temperature 10 – 16 November 1969

| สถานี | Station | อุณหภูมิสูงสุดและต่ำสุดเป็นองศา ซ. Max. and Min. Temperature in degree C. | | | | | | | สูงสุดเฉลี่ยต่ำสุด Average Max. Min. | เฉลี่ยในสัปดาห์ Weekly Mean | ค่าปกติประจำเดือน Monthly Normal |
|---|---|---|---|---|---|---|---|---|---|---|---|
| | | 10 | 11 | 12 | 13 | 14 | 15 | 16 | | | |
| **ภาคเหนือ** | **Northern Part** | | | | | | | | | | |
| 1.จ.เชียงราย | Chiang Rai | 26.9<br>15.4 | 27.8<br>11.8 | 28.5<br>12.5 | 31.9<br>14.8 | 31.9<br>16.5 | 31.3<br>17.2 | 31.4<br>16.5 | 30.0<br>15.0 | 22.5 | 25.3 |
| 2.จ.แม่ฮ่องสอน | Mae Hong Son | 30.8<br>18.0 | 30.7<br>17.0 | 30.3<br>16.7 | 30.0<br>17.2 | 31.0<br>19.2 | 32.2<br>20.0 | 32.2<br>19.5 | 31.0<br>18.2 | 24.6 | 26.9 |
| 3.จ.เชียงใหม่ | Chiang Mai | 29.0<br>17.1 | 28.5<br>15.8 | 28.7<br>13.7 | 29.6<br>15.4 | 30.3<br>16.8 | 31.8<br>16.8 | 32.2<br>17.0 | 30.0<br>16.1 | 23.1 | 26.2 |
| 4.จ.น่าน | Nan | 29.4<br>18.2 | 28.8<br>14.6 | 29.2<br>14.6 | 29.8<br>16.8 | 31.3<br>19.1 | 32.2<br>19.8 | 33.1<br>18.7 | 30.5<br>17.4 | 24.0 | 26.9 |
| 5.อ.ท่าวังผา | Tha Wang Pha | 28.9<br>.. | ..<br>13.0 | 28.8<br>14.0 | 29.7<br>15.5 | 30.6<br>18.0 | ..<br>18.3 | ..<br>.. | 29.5<br>15.8 | 22.7 | .. |
| 6.จ.ลำปาง | Lampang | 30.5<br>16.2 | 29.7<br>14.8 | 30.2<br>14.5 | 31.3<br>15.7 | 32.1<br>16.8 | 33.0<br>18.3 | 33.5<br>18.4 | 31.5<br>16.4 | 24.0 | 26.4 |
| 7.อ.แม่สะเรียง | Mae Sariang | 31.2<br>16.3 | 32.5<br>16.7 | 31.6<br>18.0 | 31.9<br>18.2 | 33.6<br>18.6 | 33.8<br>20.6 | 34.7<br>20.2 | 32.8<br>18.4 | 25.6 | 27.3 |
| 8.จ.แพร่ | Phrae | 29.8<br>17.2 | 29.5<br>16.0 | 30.8<br>15.7 | 31.9<br>17.0 | 32.5<br>18.9 | 33.2<br>19.4 | 34.5<br>19.5 | 31.7<br>17.7 | 24.7 | 26.8 |
| 9.จ.อุตรดิตถ์ | Uttaradit | 30.3<br>17.9 | 30.3<br>14.7 | 31.2<br>15.9 | 31.4<br>16.4 | 32.3<br>17.5 | 33.6<br>18.4 | 34.8<br>18.8 | 32.0<br>17.1 | 24.6 | 28.0 |
| 10.เขื่อนสิริกิติ์ | Sirikit Dam | 29.4<br>18.2 | 31.2<br>15.8 | 32.0<br>15.4 | 32.0<br>16.4 | 32.5<br>16.9 | ..<br>18.5 | ..<br>.. | 31.4<br>16.9 | 24.2 | .. |
| 11.จ.ตาก | Tak | 29.8<br>20.3 | 30.2<br>18.4 | 30.9<br>16.3 | 32.5<br>17.1 | 33.0<br>17.6 | 31.8<br>17.7 | 34.2<br>20.2 | 31.8<br>18.2 | 25.0 | 26.8 |
| 12.จ.พิษณุโลก | Phitsanulok | 30.7<br>20.4 | 30.2<br>18.7 | 31.3<br>19.4 | 31.7<br>20.2 | 32.0<br>20.5 | 31.6<br>21.0 | 34.8<br>24.3 | 31.8<br>20.6 | 26.2 | 28.0 |
| 13.อ.แม่สอด | Mae Sot | 29.0<br>18.1 | 29.4<br>16.2 | 31.2<br>16.2 | 31.0<br>17.0 | 31.5<br>17.0 | 32.4<br>16.0 | 34.4<br>19.4 | 31.3<br>17.1 | 24.2 | 27.1 |
| 14.จ.เพชรบูรณ์ | Phetchabun | 29.6<br>18.7 | 30.4<br>15.6 | 31.8<br>16.2 | 32.0<br>18.3 | 33.0<br>18.2 | 32.5<br>18.5 | 35.4<br>21.0 | 32.1<br>18.1 | 25.1 | 26.9 |
| 15.อ.หล่มสัก | Lom Sak | 29.0<br>18.7 | 29.8<br>15.2 | 31.5<br>16.2 | 32.0<br>16.4 | 33.2<br>16.2 | 33.0<br>18.5 | ..<br>21.2 | 31.4<br>17.5 | 24.5 | .. |
| 16.อ.วิเชียรบุรี | Wichian Buri | 29.2<br>19.5 | 31.0<br>16.4 | 32.1<br>17.5 | 32.2<br>18.5 | 32.7<br>17.8 | 33.0<br>19.3 | ..<br>22.3 | 31.7<br>18.8 | 25.3 | .. |
| **ภาคตะวันออกเฉียงเหนือ** | **Northeastern Part** | | | | | | | | | | |
| 1.จ.หนองคาย | Nong Khai | 27.8<br>17.4 | 28.6<br>14.6 | 30.2<br>16.0 | 31.3<br>17.4 | 32.6<br>19.1 | 32.0<br>19.6 | ..<br>19.8 | 30.4<br>17.7 | 24.1 | .. |
| 2.จ.เลย | Loei | 27.6<br>15.4 | 27.8<br>13.2 | 29.6<br>13.4 | 30.0<br>16.0 | 32.0<br>17.4 | 31.4<br>18.2 | 33.4<br>20.1 | 30.3<br>16.2 | 23.3 | 25.7 |
| 3.จ.อุดรธานี | Udon Thani | 27.0<br>18.0 | 27.5<br>17.0 | 29.5<br>16.9 | 30.5<br>18.6 | 31.3<br>19.5 | 32.3<br>20.4 | 32.5<br>22.8 | 30.1<br>19.0 | 24.6 | 26.9 |
| 4.จ.นครพนม | Nakhon Phanom | 28.2<br>16.3 | 29.5<br>15.0 | 29.5<br>16.1 | 31.8<br>16.5 | 31.7<br>18.7 | 33.5<br>18.5 | 33.8<br>21.8 | 31.1<br>17.6 | 24.4 | 26.0 |
| 5.จ.สกลนคร | Sakon Nakhon | 28.7<br>16.1 | 28.5<br>15.2 | 30.4<br>16.2 | 31.0<br>16.9 | 32.4<br>18.6 | 33.1<br>19.0 | 33.9<br>22.1 | 31.1<br>17.6 | 24.4 | 26.3 |
| 6.อ.มุกดาหาร | Mukdahan | 28.5<br>18.5 | 29.0<br>16.0 | ..<br>16.5 | 32.4<br>17.7 | 32.0<br>17.3 | 34.0<br>19.7 | 33.5<br>22.5 | 31.6<br>18.3 | 25.0 | 26.3 |
| 7.จ.ขอนแก่น | Khon Kaen | 27.3<br>18.1 | 28.4<br>17.4 | 29.8<br>17.7 | 31.8<br>19.2 | 32.5<br>19.8 | 32.8<br>20.2 | 33.6<br>22.8 | 30.9<br>19.3 | 25.1 | 26.6 |
| 8.อ.โกสุมพิสัย | Kosum Phisai | 27.4<br>18.1 | 28.0<br>16.7 | 30.5<br>17.2 | 32.4<br>18.6 | 32.7<br>19.0 | 32.3<br>19.1 | ..<br>22.2 | 30.6<br>18.7 | 24.7 | .. |
| 9.จ.ร้อยเอ็ด | Roi Et | 27.8<br>17.6 | 28.2<br>16.7 | 30.0<br>18.0 | 32.1<br>19.1 | 32.2<br>19.4 | 31.5<br>20.4 | 32.8<br>23.0 | 30.7<br>19.2 | 25.0 | 22.6 |
| 10.จ.ชัยภูมิ | Chaiyaphum | 26.9<br>20.8 | 28.2<br>18.4 | ..<br>18.0 | 31.4<br>19.8 | 31.9<br>19.2 | 31.6<br>19.1 | 32.6<br>22.8 | 30.4<br>19.7 | 25.1 | 26.6 |
| 11.จ.อุบลราชธานี | Ubon Ratchathani | 29.1<br>19.8 | 30.7<br>17.8 | 30.6<br>18.2 | 31.5<br>19.7 | 32.2<br>20.0 | 33.7<br>21.9 | 34.1<br>24.3 | 31.7<br>20.2 | 26.0 | 26.6 |
| 12.จ.สุรินทร์ | Surin | 28.4<br>19.6 | 28.6<br>18.3 | 29.8<br>19.6 | 31.5<br>19.8 | 30.8<br>20.5 | 32.2<br>22.2 | 32.8<br>22.8 | 30.6<br>20.4 | 25.5 | 26.7 |
| 13.อ.ท่าตูม | Tha Tum | .. | .. | .. | .. | .. | .. | .. | .. | .. | .. |
| 14.อ.นางรอง | Nang Rong | 28.0<br>19.6 | 28.0<br>17.4 | 29.0<br>18.8 | 31.0<br>18.5 | 31.3<br>18.5 | 31.6<br>18.5 | ..<br>21.5 | 29.8<br>19.0 | 24.4 | .. |

| สถานี | Station | อุณหภูมิสูงสุดและต่ำสุดเป็นองศา ซ. Max. and Min. Temperature in degree C. | | | | | | | เฉลี่ยสูงสุด ต่ำสุด Average Max. Min. | เฉลี่ยในสัปดาห์ Weekly Mean | ค่าปกติประจำเดือน Monthly Normal |
|---|---|---|---|---|---|---|---|---|---|---|---|
| | | 10 | 11 | 12 | 13 | 14 | 15 | 16 | | | |
| 15.จ.นครราชสีมา | Nakhon Ratchasima | 27.7<br>20.4 | 28.6<br>18.8 | 30.0<br>17.6 | 32.0<br>18.0 | 31.8<br>18.9 | 31.9<br>18.8 | 32.9<br>22.3 | 30.7<br>19.3 | 25.0 | 26.0 |
| 16.อ.โชคชัย | Chok Chai | 27.4<br>20.1 | 28.0<br>18.5 | 30.1<br>18.6 | 31.8<br>18.8 | 31.5<br>19.3 | 31.7<br>20.2 | ..<br>22.3 | 30.1<br>19.7 | 24.9 | .. |
| <u>ภาคกลาง</u> | <u>Central Part</u> | | | | | | | | | | |
| 1.จ.นครสวรรค์ | Nakhon Sawan | 29.8<br>18.5 | 29.6<br>16.4 | 31.0<br>17.3 | 31.6<br>19.0 | 32.1<br>17.7 | 32.6<br>19.4 | 34.3<br>21.5 | 31.6<br>18.5 | 25.1 | 17.9 |
| 2.จ.ลพบุรี | Lop Buri | 29.7<br>21.6 | 31.0<br>22.4 | 30.4<br>18.9 | 30.9<br>20.4 | 32.0<br>21.0 | 32.5<br>20.5 | 34.4<br>22.6 | 31.6<br>21.1 | 26.4 | 27.4 |
| 3.จ.สุพรรณบุรี | Suphan Buri | 29.1<br>22.0 | 28.6<br>21.4 | 29.7<br>20.6 | 30.6<br>22.1 | 31.3<br>22.5 | 32.0<br>22.8 | 32.6<br>23.0 | 30.6<br>22.1 | 26.4 | 27.6 |
| 4.จ.กาญจนบุรี | Kanchanaburi | 28.9<br>21.1 | ..<br>20.6 | 31.2<br>18.8 | 32.2<br>20.6 | 31.6<br>21.0 | 31.4<br>21.5 | ..<br>23.5 | 31.1<br>21.0 | 26.1 | 27.1 |
| 5.อ.ทองผาภูมิ | Thong Pha Phum | 29.6<br>19.0 | 30.0<br>17.0 | 31.4<br>17.2 | 31.8<br>18.5 | 31.5<br>19.5 | 31.9<br>19.5 | 32.6<br>21.5 | 31.3<br>18.9 | 25.1 | ... |
| 6.สนามบินดอนเมือง | Don Muang Air-port | 30.3<br>23.1 | 30.8<br>22.3 | 30.4<br>22.0 | 31.3<br>22.3 | 32.3<br>22.8 | 32.2<br>24.6 | 33.1<br>25.1 | 31.5<br>23.2 | 27.4 | 28.2 |
| 7.จ.พระนคร | Phra Nakhon | 30.9<br>22.2 | 31.1<br>21.3 | 31.0<br>21.0 | 32.3<br>21.0 | 32.7<br>22.3 | 33.2<br>23.0 | 33.4<br>24.9 | 32.1<br>22.2 | 27.2 | 27.7 |
| 8.ศูนย์วิจัยฯ บางนา | Bang Na | 29.4<br>22.7 | 29.2<br>22.1 | 30.0<br>21.8 | 30.8<br>21.7 | 31.0<br>22.7 | 31.8<br>24.0 | 32.7<br>25.3 | 30.7<br>22.9 | 26.8 | .. |
| <u>ภาคตะวันออก</u> | <u>Eastern Part</u> | | | | | | | | | | |
| 1.จ.ปราจีนบุรี | Prachin Buri | 30.2<br>23.0 | 32.5<br>21.0 | 30.9<br>20.0 | 33.4<br>20.2 | 32.5<br>21.1 | 33.5<br>21.2 | 34.3<br>23.3 | 32.5<br>21.4 | 27.0 | 27.9 |
| 2.อ.กบินทร์บุรี | Kabin Buri | 29.7<br>21.9 | 30.4<br>21.3 | 32.0<br>19.7 | 34.1<br>20.5 | 33.5<br>21.3 | 34.0<br>21.5 | ..<br>23.3 | 32.3<br>21.4 | 26.9 | .. |
| 3.อ.อรัญประเทศ | Aranyaprathet | 30.0<br>19.0 | 30.1<br>18.0 | 30.5<br>19.0 | 32.0<br>19.0 | 31.4<br>20.0 | 32.3<br>21.0 | 32.7<br>21.2 | 31.3<br>19.6 | 25.5 | 27.4 |
| 4.จ.ชลบุรี | Chon Buri | 31.1<br>20.4 | 31.5<br>21.6 | 30.6<br>20.6 | 32.5<br>19.9 | 32.6<br>21.3 | 35.2<br>22.5 | 33.8<br>23.8 | 32.5<br>21.4 | 27.0 | 27.4 |
| 5.อ.เกาะสีชัง | Ko Si Chang | 29.3<br>20.9 | 29.5<br>23.4 | 28.5<br>23.5 | 29.6<br>21.4 | 29.8<br>22.8 | 30.6<br>23.8 | 31.5<br>24.4 | 29.8<br>22.9 | 26.4 | 27.3 |
| 6.อ.สัตหีบ | Sattahip | 32.9<br>21.5 | 32.5<br>21.3 | 31.2<br>21.0 | 31.7<br>21.3 | 31.0<br>22.9 | 32.7<br>23.6 | 33.5<br>23.8 | 32.2<br>22.2 | 27.2 | 28.1 |
| 7.จ.ระยอง | Rayong | 32.6<br>21.6 | 32.5<br>21.0 | ..<br>20.9 | 33.0<br>.. | 32.2<br>21.9 | ..<br>23.0 | ..<br>.. | 32.6<br>21.7 | 27.2 | .. |
| 8.จ.จันทบุรี | Chanthaburi | 29.4<br>23.1 | 29.8<br>22.4 | 30.8<br>20.7 | 33.2<br>19.8 | 31.4<br>21.4 | 33.0<br>23.0 | 31.5<br>23.2 | 31.3<br>21.9 | 26.6 | 27.3 |
| 9.อ.คลองใหญ่ | Khlong Yai | 33.1<br>24.2 | 32.0<br>21.2 | 32.8<br>21.0 | 31.0<br>22.5 | 31.3<br>21.5 | 32.4<br>22.7 | 31.3<br>22.9 | 32.0<br>22.3 | 27.2 | 26.8 |
| <u>ภาคใต้</u> | <u>Southern Part</u> | | | | | | | | | | |
| 1.อ.หัวหิน | Hua Hin | 28.7<br>23.4 | 29.2<br>22.7 | 29.1<br>21.3 | 29.5<br>21.8 | 29.5<br>23.3 | 30.5<br>24.2 | 30.2<br>23.6 | 29.5<br>22.9 | 26.2 | 27.1 |
| 2.จ.ประจวบคีรีขันธ์ | Prachuab Khiri Khan | 28.6<br>24.1 | 29.2<br>24.4 | 29.1<br>21.7 | 29.8<br>20.1 | 29.3<br>21.2 | 30.0<br>21.1 | 30.4<br>24.3 | 29.5<br>22.4 | 26.0 | 26.9 |
| 3.จ.ชุมพร | Chumphon | 29.8<br>21.7 | 24.6<br>23.2 | 30.0<br>21.0 | 30.9<br>21.5 | 31.8<br>21.2 | 30.4<br>21.8 | 29.2<br>23.7 | 29.5<br>22.0 | 25.8 | 26.8 |
| 4.จ.สุราษฎร์ธานี | Surat Thani | 25.3<br>23.8 | 29.2<br>21.7 | 29.2<br>22.9 | 30.2<br>22.4 | 30.2<br>21.3 | 28.0<br>21.6 | 25.2<br>23.8 | 28.2<br>22.5 | 25.4 | 27.1 |
| 5.อ.เกาะสมุย | Ko Samui | 28.7<br>26.7 | 29.9<br>23.1 | 30.1<br>24.2 | 30.6<br>23.0 | 30.5<br>22.7 | 29.7<br>23.7 | 29.6<br>24.9 | 29.9<br>24.0 | 27.0 | .. |
| 6.จ.นครศรีธรรมราช | Nakhon Si Thammarat | 23.8<br>22.3 | 30.0<br>22.2 | 30.4<br>23.0 | 30.2<br>22.9 | 30.4<br>22.2 | 30.2<br>23.2 | 27.0<br>23.6 | 28.9<br>22.8 | 25.9 | 27.1 |
| 7.จ.สงขลา | Songkhla | 24.9<br>23.8 | 29.8<br>23.4 | 30.0<br>23.6 | 30.0<br>25.0 | 30.2<br>23.7 | 30.6<br>24.0 | 30.2<br>24.5 | 29.4<br>24.0 | 26.7 | 27.5 |
| 8.จ.ปัตตานี | Pattani | 26.2<br>24.0 | 30.7<br>22.5 | 30.2<br>23.0 | 27.4<br>22.5 | 30.6<br>23.3 | 31.1<br>23.9 | 30.4<br>24.1 | 29.5<br>23.3 | 26.4 | .. |
| 9.จ.นราธิวาส | Narathiwat | 26.8<br>22.6 | 28.5<br>22.7 | 28.5<br>23.7 | 24.5<br>22.8 | 28.5<br>22.5 | 30.4<br>23.5 | 29.0<br>24.3 | 28.0<br>23.2 | 25.6 | 26.7 |
| 10.จ.ระนอง | Ranong | 31.4<br>22.6 | 31.2<br>23.4 | 32.5<br>22.0 | 33.5<br>21.0 | 33.5<br>21.8 | 32.5<br>20.8 | 32.5<br>22.7 | 32.4<br>22.0 | 27.2 | 26.2 |
| 11.จ.ภูเก็ต | Phuket | 26.0<br>23.4 | 31.7<br>24.0 | 32.0<br>23.5 | 31.8<br>24.1 | 30.8<br>24.7 | 32.0<br>22.7 | 31.0<br>24.2 | 30.8<br>23.8 | 27.3 | 27.0 |
| 12.สนามบินภูเก็ต | Phuket Air-port | 28.2<br>23.9 | 31.4<br>23.4 | 31.4<br>23.8 | 31.3<br>23.1 | 29.8<br>22.8 | 30.9<br>21.6 | 30.6<br>21.5 | 30.5<br>22.9 | 26.7 | 26.7 |
| 13.สนามบินตรัง | Trang Air-port | 24.6<br>23.0 | 32.0<br>22.4 | 33.0<br>23.3 | 31.0<br>24.1 | 32.2<br>23.0 | 31.0<br>22.0 | 31.7<br>23.3 | 30.8<br>23.0 | 26.9 | 27.0 |

แก้ไขเพิ่มเติมรายงานอากาศประจำสัปดาห์ฉบับที่ ๔๕/๒๕๑๒ เนื่องจากได้รับรายงานภายหลัง

Correction in weekly weather report No. 45/1969 for late report rainfall data

| สถานีฝน | Station | วันที่และจำนวนน้ำฝนเป็นมิลลิเมตร Date and amount of rainfall in m.m. พฤศจิกายน November | | | | | | | ฝนรวม ม.ม. Total m.m. | ฝนรวมตั้งแต่ 1 ม.ค. Accumulative rain-fall Since Jan.1 | |
|---|---|---|---|---|---|---|---|---|---|---|---|
| | | 3 | 4 | 5 | 6 | 7 | 8 | 9 | | ฝนจริง Actual | สูง(+)ต่ำ(-)กว่าปกติ Above(+) Below(-) Normal |
| **ภาคใต้** | **Southern Part** | | | | | | | | | | |
| 13. อ.ไชยา | Chaiya | | | | | | | 14.3 | 170.6 | .. | |
| 15. อ.พุนพิน | Phunphin | | | | | | | 50.7 | 103.9 | 1014.8 | |
| 18. อ.สิชล | Sichon | | | | | | | 105.0 | 306.5 | 1415.9 | |
| 19. อ.ทาสาลา | Tha Sala | | | | | | | 70.0 | 343.7 | 1394.5 | |
| 20. อ.ฉวาง | Chawang | | | | | | | 36.5 | 111.4 | 1364.0 | |
| 22. อ.รอนพิบูลย์ | RonPhibun | | | | | | | 100.4 | 264.8 | .. | |
| 24. จ.พัทลุง | Phatthalung | | | | | | | 120.1 | 278.8 | .. | |
| 25. อ.เขาชัยสน | Khao Chaison | | | | | | | 118.0 | 373.3 | 1435.6 | |
| 27. อ.รัตภูมิ | Rattaphum | | | | | 63.0 | 50.0 | 120.0 | 404.8 | 1600.3 | |
| 28. อ.หาดใหญ่ | Hat Yai | | | | | | | 16.4 | 173.9 | .. | |
| 29. อ.สะเดา | Sadao | | | | | | | 8.2 | 146.5 | 1537.3 | |
| 31. อ.หนองจิก | Nong Chik | | | | | | 40.0 | 37.0 | 158.5 | .. | |
| 32. อ.ยะหริ่ง | Yaring | | | | | | | 56.2 | 114.2 | .. | |
| 33. อ.ปานาเระ | Panare | | | | | | 40.0 | 63.5 | 171.7 | 1047.3 | |
| 34. จ.ยะลา | Yala | | | | | | | 10.7 | 105.6 | .. | |
| 35. อ.เบตง | Betong | | | | | | | 8.5 | 21.9 | 1342.2 | |
| 36. อ.บันนังสตาร์ | Bannang Satar | | | | | | | 7.2 | 62.5 | 1392.5 | |
| 38. อ.ยิ่งอ | Yi-ngo | | | | | | | 36.1 | .. | .. | |
| 40. อ.ตากใบ | Tak Bai | | | | | | | 28.7 | 293.6 | 1197.6 | |
| 43. จ.พังงา | Phangnga | | | | | | | 8.1 | 47.7 | 3643.0 | +1275.3 |
| 44. อ.กะปง | Kapong | | | | | | | 21.2 | 34.9 | 3771.5 | |
| 46. อ.ทายเหมือง | Thai Muang | | | | | | | 21.4 | 67.9 | 2910.2 | |
| 51. จ.กระบี่ | Krabi | | | | | | | 25.0 | 37.0 | .. | |
| 53. อ.คลองท่อม | Khlong Tom | | | | | | | 16.1 | 53.9 | 2465.0 | |
| 55. อ.สิเกา | Sikao | | | | | | | 31.8 | 87.6 | 2412.2 | |
| 56. อ.ยานตาขาว | Yan Ta Khao | | | | | | | 21.2 | 95.2 | 1943.3 | |
| 57. อ.ปะเหลียน | Palian | | | | | | | 7.7 | 125.9 | 1777.1 | |
| 59. อ.ทุ่งหว้า | Thung Wa | | | | | | | 1.0 | 11.5 | .. | |

พิมพ์ที่ ร.พ. กรมอุตุนิยมวิทยา สำนักนายกรัฐมนตรี

บางกะปิ พระนคร

นาวาโท ชำรง กิติสิน ผู้พิมพ์โฆษณา 2512

# กรมอุตุนิยมวิทยา สำนักนายกรัฐมนตรี

รายงานอากาศประจำสัปดาห์ ระหว่างวันที่ ๑๗ – ๒๓ พฤศจิกายน ๒๕๑๒

และ

การคาดหมายลักษณะอากาศ ระหว่างวันที่ ๒๔ – ๓๐ พฤศจิกายน ๒๕๑๒

ฉบับที่ ๔๗/๒๕๑๒

พลเรือโท สนิธ เวสารัชชนันท์

อธิบดีกรมอุตุนิยมวิทยา

ATMOSPHERIC SCIENCES LIBRARY
DEC 1969
E. S. S. A.
U. S. Dept. of Commerce

ATMOSPHERIC SCI
LIBRARY
DEC
E. S.

**METEOROLOGICAL DEPARTMENT**

***OFFICE OF THE PRIME MINISTER***

**BANGKOK THAILAND**

**WEEKLY WEATHER REPORT**

**DURING THE PERIOD 17 – 23 NOVEMBER 1969**

**AND**

**WEATHER OUTLOOK**

**DURING 24 – 30 NOVEMBER 1969**

**No. 47/1969**

**Sanit Vesa — rajananda**

**Vice Admiral, Director General**

## การคาดหมายลักษณะอากาศใน ๗ วันข้างหน้า
## ตั้งแต่วันที่ ๒๔ – ๓๐ พฤศจิกายน ๒๕๑๒

### ลักษณะทั่วไป

บริเวณความกดอากาศสูงในประเทศจีนซึ่งมีกำลังแรงได้แผ่ลงมาปกคลุมประเทศไทยตอนบน ซึ่งทำให้อุณหภูมิในบริเวณดังกล่าวนี้ลดลงทั่วไป และยังมีหย่อมความกดอากาศต่ำอยู่ในทะเลจีนใต้ ซึ่งเคลื่อนมาทางตะวันตกอย่างช้า ๆ เข้ามาในอ่าวไทยตอนใต้และเคลื่อนขึ้นฝั่งมาเลเซียเป็นระลอก ซึ่งยังคงทำให้มีฝนตกทางตอนใต้สุดของประเทศไทย

| | |
|---|---|
| ภาคเหนือ<br>ภาคตะวันออกเฉียงเหนือ | ท้องฟ้าโปร่งและอากาศหนาวทั่วไป |
| ภาคกลาง<br>ภาคตะวันออก<br>อ่าวไทย ฝั่งตะวันออก | ท้องฟ้าโปร่งและอากาศเย็น |
| อ่าวไทย ฝั่งตะวันตก | ตลอดสัปดาห์จะมีฝนเกือบทั่วไป โดยเฉพาะตั้งแต่ชุมพรลงไป |
| ภาคใต้ ฝั่งตะวันตก | ตลอดสัปดาห์จะมีฝนเป็นบางแห่ง |
| พระนคร และ ธนบุรี | ท้องฟ้าโปร่งและอากาศเย็น |

กรมอุตุนิยมวิทยา

๒๔ พ.ย. ๑๒

## Weather Outlook for the next seven days
## From 24 - 30 November 1969

### General Situation

The intensified high pressure has spread to cover the Upper Thailand. This condition will reduce the temperature in the said area. The depression in South China Sea is expected to move slowly westward into the southern portion of the Gulf of Thailand and enters in succession to Malaysian Coast causing rain still dominate in the southern tip of Thailand.

| | |
|---|---|
| Northern Part:<br>Northeastern Part: | Clear sky and cold. |
| Central Part:<br>Eastern Part:<br>Gulf of Thailand, East Coast: | Fair and cool. |
| Gulf of Thailand, West Coast: | Almost widespread rain, especially from Chumphon southward. |
| Southern Thailand, West Coast: | Scattered rain throughout the week. |
| Phra Nakhon & Thonburi: | Fair and cool. |

Meteorological Department
24 / 11 / 1969

## สรุปลักษณะอากาศทั่วไปในรอบสัปดาห์

## ตั้งแต่วันที่ ๑๗ – ๒๓ พฤศจิกายน ๒๕๑๒

๑. ลิ่มความกดอากาศสูงจากประเทศจีนซึ่งมีกำลังปานกลางยังคงปกคลุมตอนบนของประเทศไทยตลอดสัปดาห์ โดยในตอนปลายสัปดาห์ได้ทวีกำลังแรงขึ้นอีก ลักษณะเช่นนี้ทำให้ในบริเวณตอนบนของประเทศไทยปกคลุมด้วยอากาศเย็นและแห้ง เว้นแต่ในตอนต้นสัปดาห์มีฝนเล็กน้อยเฉพาะแห่ง และในระหว่างสัปดาห์อุณหภูมิได้ลดลงเป็นลำดับโดยทั่วไป

๒. ในระหว่างสัปดาห์ร่องมรสุมพาดอยู่ทางตอนเหนือของมาเลเซียและมีหย่อมความกดอากาศต่ำและพายุดีเปรสชั่นได้เคลื่อนผ่านเข้ามาในอ่าวไทยตามร่องมรสุมนี้ จึงทำให้ในภาคใต้ตั้งแต่จังหวัดชุมพรลงไปยังคงมีฝนตกชุกหนาแน่นทั่วไปตลอดสัปดาห์ โดยมีฝนตกหนักเป็นแห่ง ๆ

๓. ในระหว่างสัปดาห์ ปริมาณฝนสูงสุดประจำวันที่ตรวจวัดได้ในภาคต่าง ๆ ของประเทศไทยมีดังนี้.–

| | | | | | |
|---|---|---|---|---|---|
| ภาคเหนือ | ๒๗.๕ มม. | ที่ อ.สวรรคโลก | จ.สุโขทัย | เมื่อวันที่ | ๑๗ พ.ย. |
| ภาคตะวันออกเฉียงเหนือ | ๕.๘ " | ที่ อ.ด่านซ้าย | จ.เลย | " | ๑๘ " |
| ภาคกลาง | ๒๔.๖ " | ที่ อ.ปากท่อ | จ.ราชบุรี | " | ๑๘ " |
| ภาคตะวันออก | ๑๑.๔ " | ที่ อ.คลองใหญ่ | จ.ตราด | " | ๑๗ " |
| ภาคใต้ | ๑๑๗.๘ " | ที่ อ.กะปง | จ.พังงา | " | ๒๑ " |

กรมอุตุนิยมวิทยา

๒๔ พ.ย.๑๒

## General Situation

## Period 17 – 23 November 1969

1. The wedge of the moderate anticycle from China still covered the Upper Thailand throughout the week which its strength was intensifying during the latter period of the week. This condition caused cool and dry weather over the Upper Thailand except for local light showers occurred in the first period of the week and during the week, the temperature was gradually decreasing in general.

2. During the week, the monsoon trough lied across the Northern Malaysia and the serie of low cells and depressions moved into the Gulf of Thailand along this trough. In consequence, widespread rains with isolated heavy falls still occurred over the southern part from Chumphon southward throughout the week.

3. During the week the heaviest rainfalls in various parts of Thailand were as follows:-

| | | | | | |
|---|---|---|---|---|---|
| Northern Part | 27.5 mm. | at Sawankhalok | on | 17 | Nov. |
| Northeastern Part | 5.8 " | at Dan Sai | " | 18 | " |
| Central Part | 24.6 " | at Pak Tho | " | 18 | " |
| Eastern Part | 11.4 " | at Khlong Yai | " | 17 | " |
| Southern Part | 117.8 " | at Kapong | " | 21 | " |

Meteorological Department
24 / 11 / 1969

## ข่าวอากาศเพื่อการเกษตรประจำสัปดาห์

เมื่อวันที่ ๑๙ - ๒๓ พฤศจิกายน มีลักษณะอากาศซึ่งพอสรุปได้ดังต่อไปนี้.-

๑. สิ่มความกดอากาศสูงจากประเทศจีน ซึ่งมีกำลังปานกลางยังคงปกคลุมตอนบนของประเทศไทยตลอดสัปดาห์ โดยในตอนปลายสัปดาห์ได้หวีกำลังแรงขึ้นอีก ลักษณะเช่นนี้ทำให้ในบริเวณตอนบนของประเทศไทยปกคลุมด้วยอากาศเย็นและแห้ง เว้นแต่ในตอนต้นสัปดาห์มีฝนเล็กน้อยเฉพาะแห่ง และในระหว่างสัปดาห์อุณหภูมิได้ลดลงเป็นลำดับโดยทั่วไป

๒. ในระหว่างสัปดาห์ร่องมรสุมพาดอยู่ทางตอนเหนือของมาเลเซียและมีหย่อมความกดอากาศต่ำและพายุดีเปรสชั่นได้เคลื่อนผ่านเข้ามาในอ่าวไทยตามร่องมรสุมนี้ จึงทำให้ในภาคใต้ตั้งแต่จังหวัดชุมพรลงไปยังคงมีฝนตกชุกหนาแน่นทั่วไปตลอดสัปดาห์ โดยมีฝนตกหนักเป็นแห่ง ๆ

### ข้อควรทราบ

ตลอดสัปดาห์ ภาคเหนือ ภาคตะวันออกเฉียงเหนือ ภาคกลาง และภาคตะวันออก ยังคงมีอากาศแห้งและเย็น ท้องฟ้าโปร่ง และแดดจัดเป็นส่วนมาก และลมค่อนข้างแรง ส่วนภาคใต้ยังคงมีฝนเป็นแห่ง ๆ ยังมีพายุดีเปรสชั่นซึ่งมีกำลังค่อนข้างแรงจากมหาสมุทรแปซิฟิค กำลังเคลื่อนขึ้นเกาะมินดาเนา และอาจจะเคลื่อนเข้ามาในทะเลจีนใต้ได้ในระยะต่อไป.

กองอากาศเกษตร กรมอุตุนิยมวิทยา

๒๔ พฤศจิกายน ๒๕๑๒

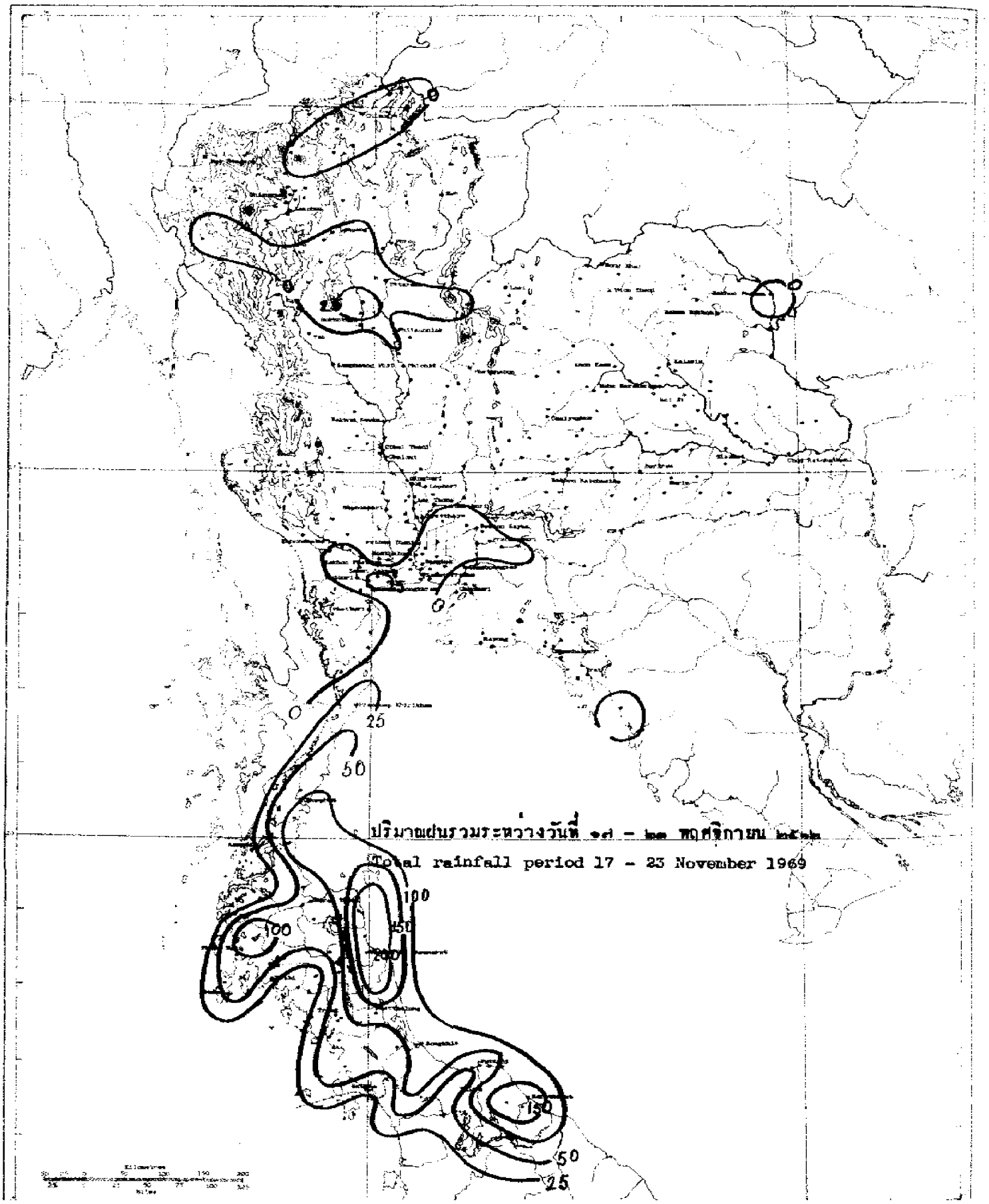
ปริมาณฝนรวมระหว่างวันที่ ๑๗ - ๒๓ พฤศจิกายน ๒๕๑๒
Total rainfall period 17 - 23 November 1969
0
25
50
100
150
200
150
50
25

| สถานีฝน | Station | วันที่และจำนวนน้ำฝนเป็นมิลลิเมตร Date and amount of rainfall in m.m. พฤศจิกายน November | | | | | | | ฝนรวม มม. Total m.m. | ฝนรวมตั้งแต่ 1 ม.ค. Accumulative rain-fall Since Jan. 1 | |
|---|---|---|---|---|---|---|---|---|---|---|---|
| | | 17 | 18 | 19 | 20 | 21 | 22 | 23 | | ฝนจริง Actual | สูง(+)ต่ำ(-) กว่าปกติ Above(+) Below(-) Normal |
| ภาคเหนือ | Northern Part | | | | | | | | | | |
| 1. จ.เชียงราย | Chiang Rai* | | 6.6 | | | | | | 6.6 | 1771.8 | +131.1 |
| 2. อ.แม่สาย | Mae Sai | | | | | | | | 0.0 | .. | |
| 3. อ.เชียงแสน | Chiang Saen | | | | | | | | 0.0 | 1957.6 | |
| 4. อ.เชียงของ | Chiang Khong | | 5.2 | | | | | | 5.2 | 1790.7 | |
| 5. อ.แม่จัน | Mae Chan | | | | | | | | 0.0 | 2023.1 | |
| 6. อ.แม่สรวย | Mae Suai | | | | | | | | 0.0 | 1130.1 | |
| 7. อ.เทิง | Thoeng | | | | | | | | 0.0 | 1317.5 | |
| 8. อ.เชียงคำ | Chiang Kham | | | | | | | | 0.0 | 1285.5 | |
| 9. อ.พาน | Phan | | | | | | | | 0.0 | 1032.6 | |
| 10. อ.แม่ใจ | Mae Chai | | | | | | | | 0.0 | 898.6 | |
| 11. อ.เวียงป่าเป้า | Wiang Pa Pao | | | | | | | | 0.0 | 827.7 | |
| 12. อ.พะเยา | Phayao | | | | | | | | 0.0 | 758.9 | |
| 13. จ.แม่ฮ่องสอน | Mae Hong Son* | | | | | | | | 0.0 | 1327.1 | +117.8 |
| 14. อ.ปาย | Pai | | | | | | | | 0.0 | 1019.4 | |
| 15. อ.ขุนยวม | Khun Yuam | | | | | | | | 0.0 | 1556.8 | |
| 16. อ.แม่สะเรียง | Mae Sariang* | 0.2 | | | | | | | 0.2 | 1246.3 | - 15.0 |
| 17. จ.เชียงใหม่ | Chiang Mai* | | | | | | | | 0.0 | 1167.5 | -107.9 |
| 18. อ.ฝาง | Fang | .. | .. | .. | .. | .. | .. | .. | .. | .. | |
| 19. อ.เชียงดาว | Chiang Dao | | 9.6 | 4.2 | | | | | 13.8 | .. | |
| 20. อ.แม่แตง | Mae Taeng | | | | | | | | 0.0 | .. | |
| 21. อ.แม่ริม | Mae Rim | | | | | | | | 0.0 | 1036.0 | |
| 22. อ.สันทราย | San Sai | | | | | | | | 0.0 | 1087.6 | |
| 23. อ.ดอยสะเก็ด | Doi Saket | | | | | | | | 0.0 | 879.4 | |
| 24. อ.สันกำแพง | San Kamphaeng | .. | .. | .. | .. | .. | .. | .. | .. | .. | |
| 25. อ.หางดง | Hang Dong | | | | | | | | 0.0 | 938.5 | |
| 26. อ.สารภี | Saraphi | | | | | | | | 0.0 | .. | |
| 27. อ.สันป่าตอง | San Pa Tong | | | | | | | | 0.0 | 864.7 | |
| 28. อ.จอมทอง | Chom Thong | | | | | | | | 0.0 | 1019.1 | |
| 29. อ.ฮอด | Hot | | | | | | | | 0.0 | 1123.9 | |
| 30. จ.ลำพูน | Lamphun | | | | | | | | 0.0 | 945.2 | .. |
| 31. อ.ป่าซาง | Pa Sang | .. | .. | .. | .. | .. | .. | .. | .. | .. | |
| 32. อ.ลี้ | Li | .. | .. | .. | .. | .. | .. | .. | .. | .. | |
| 33. จ.ลำปาง | Lampang* | 1.7 | 0.2 | | | | | | 1.9 | 1146.7 | +156.4 |
| 34. อ.งาว | Ngao | .. | .. | .. | .. | .. | .. | .. | .. | .. | |
| 35. อ.แจ้ห่ม | Chae Hom | .. | .. | .. | .. | .. | .. | .. | .. | .. | |
| 36. อ.เกาะคา | Ko Kha | | | | | | | | 0.0 | 1134.9 | |
| 37. อ.สบปราบ | Sop Prap | | | | | | | | 0.0 | 1575.6 | |
| 38. อ.เถิน | Thoen | | 1.9 | | | | | | 1.9 | 1162.3 | |
| 39. อ.แม่พริก | Mae Phrik | 17.0 | | | | | | | 17.0 | 1157.5 | |

| สถานีฝน | Station | วันที่และจำนวนน้ำฝนเป็นมิลลิเมตร Date and amount of rainfall in m.m. พฤศจิกายน November | | | | | | | ฝนรวม ม.ม. Total m.m. | ฝนรวมตั้งแต่ 1 ม.ค. Accumulative rain-fall Since Jan.1 | |
|---|---|---|---|---|---|---|---|---|---|---|---|
| | | 17 | 18 | 19 | 20 | 21 | 22 | 23 | | ฝนจริง Actual | สูง(+)ต่ำ(-)กว่าปกติ Above(+) Below(-) Normal |
| 40.จ.แพร่ | Phrae* | | | | | | | | 0.0 | 1022.4 | + 20.3 |
| 41.อ.สอง | Song | | | | | | | | 0.0 | .. | |
| 42.อ.สูงเม่น | Sung Men | .. | .. | .. | .. | .. | .. | .. | .. | .. | |
| 43.อ.เด่นชัย | Den Chai | .. | .. | .. | .. | .. | .. | .. | .. | 1057.0 | |
| 44.จ.น่าน | Nan* | | | | | | | | 0.0 | 1224.9 | +119.8 |
| 45.อ.ทุ่งช้าง | Thung Chang | | | | | | | | 0.0 | 1080.7 | |
| 46.อ.ท่าวังผา | Tha Wang Pha* | | | | | | | | 0.0 | 1522.4 | |
| 47.อ.ปัว | Pua | | | | | | | | 0.0 | 1458.7 | |
| 48.อ.สา | Sa | .. | .. | .. | .. | .. | .. | .. | .. | .. | |
| 49.อ.นาน้อย | Na Noi | | | | | | | | 0.0 | .. | |
| 50.จ.อุตรดิตถ์ | Uttaradit* | | 0.5 | | | | | | 0.5 | 1374.2 | - 91.1 |
| 51.อ.ฟากท่า | Fak Tha | | | | | | | | 0.0 | .. | |
| 52.อ.น้ำปาด | Nam Pat | | | | | | | | 0.0 | 1009.9 | |
| 53.เขื่อนสิริกิติ์ | Sirikit Dam* | | | | | | | | 0.0 | 1055.0 | |
| 54.อ.ท่าปลา | Tha Pla | | | | | | | | 0.0 | 979.6 | |
| 55.อ.ลับแล | Laplae | 8.5 | | | | | | | 8.5 | 1523.3 | |
| 56.จ.ตาก | Tak* | | | | | | | | 0.0 | 921.8 | +137.6 |
| 57.อ.บ้านตาก | Ban Tak | | | | | | | | 0.0 | 1219.4 | |
| 58.อ.แม่สอด | Mae sot* | | | | | | | | 0.0 | 1775.7 | +299.3 |
| 59.อ.อุ้มผาง | Umphang | .. | .. | .. | .. | .. | .. | .. | .. | .. | |
| 60.จ.สุโขทัย | Sukhothai | .. | .. | .. | .. | .. | .. | .. | .. | .. | .. |
| 61.อ.สวรรคโลก | Sawankhalok | 27.5 | | | | | | | 27.5 | 1256.3 | |
| 62.อ.กงไกรลาศ | Kong Krailat | | | | | | | | 0.0 | .. | |
| 63.จ.พิษณุโลก | Phitsanulok* | | 0.5 | | | | | | 0.5 | 1273.3 | - 76.5 |
| 64.อ.พรหมพิราม | Phrom Phiram | .. | .. | .. | .. | .. | .. | .. | .. | .. | |
| 65.อ.วังทอง | Wang Thong | | T | | | | | | T | 1319.1 | |
| 66.อ.บางกระทุ่ม | Bang Kratum | | | | | | | | 0.0 | 1689.6 | |
| 67.จ.กำแพงเพชร | Kamphaeng Phet | | | | | | | | 0.0 | 1223.6 | +387.4 |
| 68.อ.คลองขลุง | Khlong Khlung | | | | | | | | 0.0 | 1334.0 | |
| 69.อ.ขานุวรลักษบุรี | Khanu Woralakeaburi | | | | | | | | 0.0 | 1530.0 | |
| 70.จ.พิจิตร | Phichit | | | | | | | | 0.0 | 1597.6 | +236.1 |
| 71.อ.สามง่าม | Sam Ngam | .. | .. | .. | .. | .. | .. | .. | .. | .. | |
| 72.อ.ตะพานหิน | Taphan Hin | | | | | | | | 0.0 | 1465.9 | |
| 73.อ.บางมูลนาก | Bang Mun Nak | | | | | | | | 0.0 | .. | |
| 74.อ.โพทะเล | Pho Thale | .. | .. | .. | .. | .. | .. | .. | .. | .. | |
| 75.จ.เพชรบูรณ์ | Phetchabun* | | | | | | | | 0.0 | 1165.9 | + 6.7 |
| 76.อ.หล่มเก่า | Lom Kao | | | | | | | | 0.0 | 1053.9 | |
| 77.อ.หล่มสัก | Lom Sak* | | | | | | | | 0.0 | 846.3 | |
| 78.อ.วิเชียรบุรี | Chon Daen | | | | | | | | 0.0 | 1867.0 | |
| 79.อ.หนองไผ่ | Nong Phai | | | | | | | | 0.0 | 1208.7 | |
| 80.อ.วิเชียรบุรี | Wichian Buri* | | | | | | | | 0.0 | 1309.0 | |

| สถานีฝน | Station | วันที่และจำนวนน้ำฝนเป็นมิลลิเมตร Date and amount of rainfall in m.m. พฤศจิกายนNovember 17 | 18 | 19 | 20 | 21 | 22 | 23 | ฝนรวม มม. Total m.m. | ฝนรวมตั้งแต่ 1 ม.ค. Accumulative rain-fall Since Jan.1 ฝนจริง Actual | สูง(+)ต่ำ(-) กว่าปกติ Above(+) Below(-) Normal |
|---|---|---|---|---|---|---|---|---|---|---|---|
| ภาคตะวันออกเฉียงเหนือ | Northeastern Part | | | | | | | | | | |
| 1.จ.เลย | Loei* | | | | | | | | 0.0 | 1162.9 | -126.0 |
| 2.อ.เชียงคาน | Chiang Khan | | | | | | | | 0.0 | 1247.8 | |
| 3.อ.ท่าลี่ | Tha Li | | | | | | | | 0.0 | .. | |
| 4.อ.ด่านซ้าย | Dan Sai | | 5.8 | | | | | | 5.8 | 956.9 | |
| 5.อ.วังสะพุง | Wang Saphung | | | | | | | | 0.0 | 1165.4 | |
| 6.จ.หนองคาย | Nong Khai* | | | | | | | | 0.0 | 1793.7 | +171.7 |
| 7.อ.ศรีเชียงใหม่ | Si Chiang Mai | | | | | | | | 0.0 | 1400.4 | |
| 8.อ.โพนพิสัย | Phon Phisai | | | | | | | | 0.0 | 1471.0 | |
| 9.อ.ท่าบ่อ | Tha Bo | | | | | | | | 0.0 | 1271.4 | |
| 10.จ.อุดรธานี | Udon Thani* | | | | | | | | 0.0 | 1442.0 | +137.3 |
| 11.อ.เพ็ญ | Phen | | | | | | | | 0.0 | 1538.8 | |
| 12.อ.หนองหาร | Nong Han | | | | | | | | 0.0 | 1376.6 | |
| 13.จ.สกลนคร | Sakon Nakhon* | | | | | | | | 0.0 | 1543.1 | + 97.0 |
| 14.อ.วานรนิวาส | Wanon Niwat | | | | | | | | 0.0 | 1260.3 | |
| 15.อ.สว่างแดนดิน | Sawang Daen Din | | | | | | | | 0.0 | .. | |
| 16.อ.พรรณานิคม | Phanna Nikhom | | | | | | | | 0.0 | 1697.4 | |
| 17.จ.นครพนม | Nakhon Phanom* | T | | | | | | | T | 2685.4 | +582.5 |
| 18.อ.บ้านแพง | Ban Phaeng | | | | | | | | 0.0 | 2893.8 | |
| 19.อ.ท่าอุเทน | Tha Uten | | | | | | | | 0.0 | 1583.8 | |
| 20.อ.นาแก | Na Kae | | | | | | | | 0.0 | 1749.3 | |
| 21.อ.ธาตุพนม | That Phanom | | | | | | | | 0.0 | 1698.9 | |
| 22.อ.มุกดาหาร | Mukdahan* | | | | | | | | 0.0 | 1367.6 | + 44.7 |
| 23.จ.กาฬสินธุ์ | Kalasin | | | | | | | | 0.0 | 1377.4 | - 30.1 |
| 24.อ.ยางตลาด | Yang Talat | | | | | | | | 0.0 | 1316.5 | |
| 25.อ.สหัสขันธ์ | Sahatsakhan | | | | | | | | 0.0 | 1023.7 | |
| 26.อ.กมลาไสย | Kamalasai | | | | | | | | 0.0 | 1560.3 | |
| 27.จ.ร้อยเอ็ด | Roi Et* | | | | | | | | 0.0 | 1387.4 | + 50.7 |
| 28.อ.โพนทอง | Phon Thong | | | | | | | | 0.0 | .. | |
| 29.อ.ธวัชบุรี | Thawatchaburi | | | | | | | | 0.0 | 1266.3 | |
| 30.อ.อาจสามารถ | At Samat | | | | | | | | 0.0 | 1283.5 | |
| 31.อ.เสลภูมิ | Selaphum | | | | | | | | 0.0 | 1183.7 | |
| 32.อ.จตุรพักตรพิมาน | Chaturaphak Phiman | | | | | | | | 0.0 | 791.7 | |
| 33.อ.เกษตรวิสัย | Kaset Wisai | | | | | | | | 0.0 | 1293.4 | |
| 34.อ.พนมไพร | Phanom Phrai | | | | | | | | 0.0 | .. | |
| 35.อ.สุวรรณภูมิ | Suwannaphum | | | | | | | | 0.0 | 1438.2 | |
| 36.จ.มหาสารคาม | Maha Sarakham | | | | | | | | 0.0 | 1471.8 | +238.0 |
| 37.อ.โกสุมพิสัย | Kosum Phisai* | | | | | | | | 0.0 | 1431.8 | |
| 38.อ.บรบือ | Borabu | | | | | | | | 0.0 | 1563.3 | |
| 39.อ.พยัคฆภูมิพิสัย | Phayakkhaphum Phisai | | | | | | | | 0.0 | 1307.4 | |
| 40.จ.ขอนแก่น | Khon Kaen* | | | | | | | | 0.0 | 1286.2 | + 37.5 |

| สถานีฝน | Station | วันที่และจำนวนน้ำฝนเป็นมิลลิเมตร Date and amount of rainfall in m.m. พฤศจิกายน November | | | | | | | ฝนรวม มม. Total m.m. | ฝนรวมตั้งแต่ 1 ม.ค. Accumulative rain-fall Since Jan. 1 | |
|---|---|---|---|---|---|---|---|---|---|---|---|
| | | 17 | 18 | 19 | 20 | 21 | 22 | 23 | | ฝนจริง Actual | สูง(+) ต่ำ(-) กว่าปกติ Above(+) Below(-) Normal |
| 41.อ.ภูเวียง | Phu Wiang | | | | | | | | 0.0 | 1300.1 | |
| 42.อ.ชุมแพ | Chum Phae | | | | | | | | 0.0 | 1061.8 | |
| 43.อ.มัญจาคีรี | Mancha Khiri | | | | | | | | 0.0 | 1123.1 | |
| 44.อ.ชนบท | Chonnabot* | | | | | | | | 0.0 | 1300.3 | |
| 45.อ.บ้านไผ่ | Ban Phai | | | | | | | | 0.0 | 1393.4 | |
| 46.อ.พล | Phon | | | | | | | | 0.0 | 1220.2 | |
| 47.จ.ชัยภูมิ | Chaiyaphum* | | | | | | | | 0.0 | 1843.8 | +600.8 |
| 48.อ.ภูเขียว | Phu Khieo | | | | | | | | 0.0 | 1024.2 | |
| 49.อ.คอนสวรรค์ | Khon Sawan | | | | | | | | 0.0 | 1264.3 | |
| 50.อ.จัตุรัส | Chatturat | | | | | | | | 0.0 | 1327.4 | |
| 51.อ.ป่าเพ็นจนรงค์ | Bamnet Narong | | | | | | | | 0.0 | .. | |
| 52.จ.นครราชสีมา | Nakhon Ratchasima* | | | | | | | | 0.0 | 1125.6 | - 1.0 |
| 53.อ.บัวใหญ่ | Bua Yai | | | | | | | | 0.0 | 1196.2 | |
| 54.อ.คง | Khong | | | | | | | | 0.0 | 1353.9 | |
| 55.อ.ด่านขุนทด | Dan Khun Thot | | | | | | | | 0.0 | 1275.3 | |
| 56.อ.โนนไทย | Non Thai | | | | | | | | 0.0 | 1536.4 | |
| 57.อ.โนนสูง | Non Sung | | | | | | | | 0.0 | 814.4 | |
| 58.อ.พิมาย | Phimai | | | | | | | | 0.0 | 1292.6 | |
| 59.อ.สีคิ้ว | Sikhiu | | | | | | | | 0.0 | .. | |
| 60.อ.สูงเนิน | Sung Noen | | | | | | | | 0.0 | 1055.2 | |
| 61.อ.ปักธงชัย | Phak Thong Chai | | | | | | | | 0.0 | 1144.9 | |
| 62.อ.โชคชัย | Chok Chai* | | | | | | | | 0.0 | 1157.5 | |
| 63.อ.ครบุรี | Khon Buri | | | | | | | | 0.0 | 1128.0 | |
| 64.จ.บุรีรัมย์ | Buri Ram | | | | | | | | 0.0 | 1130.8 | -204.6 |
| 65.อ.พุทไธสง | Phutthaisong | | | | | | | | 0.0 | 1648.7 | |
| 66.อ.สตึก | Satuk | | | | | | | | 0.0 | 1127.3 | |
| 67.อ.ลำปลายมาศ | Lam Plai Mat | | | | | | | | 0.0 | 1376.9 | |
| 68.อ.นางรอง | Nang Rong* | | | | | | | | 0.0 | 1256.0 | |
| 69.จ.สุรินทร์ | Surin* | | | | | | | | 0.0 | 1142.4 | + 12.4 |
| 70.อ.รัตนบุรี | Rattanaburi | | | | | | | | 0.0 | 1371.7 | |
| 71.อ.ท่าตูม | Tha Tum* | | | | | | | | 0.0 | 1248.6 | |
| 72.อ.ศีขรภูมิ | Sikhoraphum | | | | | | | | 0.0 | .. | |
| 73.อ.ปราสาท | Prasat | | | | | | | | 0.0 | 1038.4 | |
| 74.อ.สังขะ | Sangkha | | | | | | | | 0.0 | 1274.5 | |
| 75.จ.ศรีสะเกษ | Si Sa Ket | | | | | | | | 0.0 | 1060.3 | -247.7 |
| 76.อ.ราษีไศล | Rasi Salai | | | | | | | | 0.0 | .. | |
| 77.อ.อุทุมพรพิสัย | Uthumphon Phisai | | | | | | | | 0.0 | .. | |
| 78.อ.กันทรารมย์ | Kantharalom | | | | | | | | 0.0 | 1420.5 | |
| 79.อ.ขุขันธ์ | Khukhan | | | | | | | | 0.0 | 1356.6 | |
| 80.อ.กันทรลักษ์ | Kantharalak | | | | | | | | 0.0 | .. | |
| 81.จ.อุบลราชธานี | Ubon Ratchathani* | | | | | | | | 0.0 | 1623.1 | - 49.9 |

| สถานีฝน | Station | วันที่และจำนวนน้ำฝนเป็นมิลลิเมตร Date and amount of rainfall in m.m. พฤศจิกายน November | | | | | | | ฝนรวม ม.ม. Total m.m. | ฝนรวมตั้งแต่ 1 ม.ค. Accumulative rainfall Since Jan. 1 | |
|---|---|---|---|---|---|---|---|---|---|---|---|
| | | 17 | 18 | 19 | 20 | 21 | 22 | 23 | | ฝนจริง Actual | สูง(+)ต่ำ(-) กว่าปกติ Above(+) Below(-) Normal |
| 82.อ.เขมราฐ | Khemarat | | | | | | | | 0.0 | 1433.3 | |
| 83.อ.อำนาจเจริญ | Amnat Charoen | | | | | | | | 0.0 | 1309.1 | |
| 84.อ.ยโสธร | Yasothon | | | | | | | | 0.0 | 1574.4 | |
| 85.อ.คำเขื่อนแก้ว | Kham Khuan Kaeo | | | | | | | | 0.0 | .. | |
| 86.อ.ตระการพืชผล | Trakan Phutphon | | | | | | | | 0.0 | 1529.1 | |
| 87.อ.มหาชนะชัย | Maha Chana Chai | | | | | | | | 0.0 | 1293.4 | |
| 88.อ.เขื่องใน | Khuang Nai | | | | | | | | 0.0 | 1566.4 | |
| 89.อ.โขงเจียม | Khong Chiam | | | | | | | | 0.0 | 1791.2 | |
| 90.อ.เดชอุดม | Det Udom | | | | | | | | 0.0 | 1566.9 | |
| <u>ภาคกลาง</u> | <u>Central Part</u> | | | | | | | | | | |
| 1.จ.นครสวรรค์ | Nakhon Sawan* | | | | | | | | 0.0 | 1108.7 | - 80.8 |
| 2.อ.บรรพตพิสัย | Banphot Phisai | | | | | | | | 0.0 | 958.1 | |
| 3.อ.ตากฟ้า | Takhli | | | | | | | | 0.0 | 970.1 | |
| 4.อ.ลาดยาว | Lat Yao | | | | | | | | 0.0 | 1073.5 | |
| 5.อ.ชุมแสง | Chumsaeng | | | | | | | | 0.0 | 1178.4 | |
| 6.อ.หนองบัว | Nong Bua | | | | | | | | 0.0 | .. | |
| 7.อ.ท่าตะโก | Tha Tako | | | | | | | | 0.0 | 973.3 | |
| 8.อ.พยุหะคีรี | Phayuha Khiri | | | | | | | | 0.0 | 1034.5 | |
| 9.จ.อุทัยธานี | Uthai Thani | | | | | | | | 0.0 | .. | .. |
| 10.อ.สว่างอารมณ์ | Sawang Arom | | | | | | | | 0.0 | .. | |
| 11.อ.หนองฉาง | Nong Chang | | | | | | | | 0.0 | 1816.2 | |
| 12.อ.ทัพทัน | Thab Than | | | | | | | | 0.0 | 1198.9 | |
| 13.อ.หนองขาหย่าง | Nong Khayang | | | | | | | | 0.0 | 1224.0 | |
| 14.อ.บ้านไร่ | Ban Rai | | | | | | | | 0.0 | .. | |
| 15.จ.ชัยนาท | Chainat | | | | | | | | 0.0 | 936.9 | -290.4 |
| 16.อ.มโนรมย์ | Manorom | | | | | | | | 0.0 | 1184.0 | |
| 17.อ.วัดสิงห์ | Wat Sing | | | | | | | | 0.0 | 1083.2 | |
| 18.จ.สิงห์บุรี | Sing Buri | | | | | | | | 0.0 | 1122.3 | + 1.6 |
| 19.อ.อินทร์บุรี | In Buri | | | | | | | | 0.0 | 993.7 | |
| 20.อ.บางระจัน | Bang Rachan | | | | | | | | 0.0 | 1297.5 | |
| 21.อ.พรหมบุรี | Phrom Buri | | | | | | | | 0.0 | 1333.6 | |
| 22.จ.ลพบุรี | Lopburi* | | | | | | | | 0.0 | 1249.7 | + 3.3 |
| 23.อ.บ้านหมี่ | Ban Mi | | | | | | | | 0.0 | 822.1 | |
| 24.อ.ชัยบาดาล | Chai Badan | | | | | | | | 0.0 | 1359.1 | |
| 25.อ.บัวชุม | Bua Chum* | | | | | | | | 0.0 | 1359.0 | |
| 26.อ.ท่าวุ้ง | Tha Wung | | | | | | | | 0.0 | 1223.6 | |
| 27.อ.โคกสำโรง | Khok Samrong | | | | | | | | 0.0 | 1097.5 | |
| 28.จ.สุพรรณบุรี | Suphan Buri* | | | | | | | | 0.0 | 1365.8 | +120.0 |
| 29.อ.ดอนเจดีย์ | Don Chedi | | | | | | | | 0.0 | .. | |
| 30.อ.เดิมบางนางบวช | Doembang Nangbuat | | | | | | | | 0.0 | 1076.4 | |

| สถานีฝน | Station | วันที่และจำนวนน้ำฝนเป็นมิลลิเมตร Date and amount of rainfall in m.m. พฤศจิกายน November | | | | | | | ฝนรวม m.m. Total m.m. | ฝนรวมตั้งแต่ 1 ม.ค. Accumulative rain-fall Since Jan.1 | |
|---|---|---|---|---|---|---|---|---|---|---|---|
| | | 17 | 18 | 19 | 20 | 21 | 22 | 23 | | ฝนจริง Actual | สูง(+)ต่ำ(-) กว่าปกติ Above(+) Below(-) Normal |
| 32.อ.ศรีประจันต์ | Si Prachan | | | | | | | | 0.0 | .. | |
| 33.อ.บางปลาม้า | Bang Pla Ma | | | | | | | | 0.0 | 1248.3 | |
| 34.อ.สองพี่น้อง | Song Phi Nong | | | | | | | | 0.0 | .. | |
| 35.จ.อ่างทอง | Ang Thong | | | | | | | | 0.0 | 1198.3 | - 97.6 |
| 36.อ.โพธิ์ทอง | Pho Thong | | | | | | | | 0.0 | 1724.6 | |
| 37.อ.ไชโย | Chaiyo | .. | .. | .. | .. | .. | .. | .. | .. | .. | |
| 38.อ.วิเศษชัยชาญ | Wiset Chai Chan | .. | .. | .. | .. | .. | .. | .. | .. | .. | |
| 39.อ.ป่าโมก | Pa Mok | | | | | | | | 0.0 | 1305.6 | |
| 40.จ.สระบุรี | Saraburi | | | | | | | | 0.0 | 1784.4 | +320.4 |
| 41.อ.พระพุทธบาท | Phra Phutthabat | | | | | | | | 0.0 | .. | |
| 42.อ.บ้านหมอ | Ban Mo | | | | | | | | 0.0 | 1403.2 | |
| 43.อ.หนองแค | Nong Khae | 9.8 | | | | | | | 9.8 | 1518.2 | |
| 44.อ.แก่งคอย | Kaeng Khoi | | | | | | | | 0.0 | 1521.4 | |
| 45.จ.พระนครศรีอยุธยา | Ayutthaya | | | | | | | | 0.0 | .. | .. |
| 46.อ.ท่าเรือ | Tha Rua | | | | | | | | 0.0 | 1509.1 | |
| 47.อ.ภักไห่ | Phak Hai | | | | | | | | 0.0 | 1045.2 | |
| 48.อ.บางบาล | Bang Ban | | | | | | | | 0.0 | 939.7 | |
| 49.อ.บางไทร | Bang Sai | | | | | | | | 0.0 | 1265.6 | |
| 50.อ.เสนา | Sena | .. | .. | .. | .. | .. | .. | .. | .. | .. | |
| 51.อ.บางปะอิน | Bang Pa-in | 21.5 | | | | | | | 21.5 | 1116.8 | |
| 52.จ.ปทุมธานี | Pathum Thani | 15.3 | 4.2 | | | | | | 19.5 | 1081.1 | -428.6 |
| 53.อ.ธัญบุรี | Thanyaburi | 4.3 | 5.4 | | | | | | 9.7 | 1356.9 | |
| 54.ต.รังสิต | Rangsit | 9.1 | 2.9 | | | | | | 12.0 | 1296.7 | |
| 55.จ.นนทบุรี | Nonthaburi | | | | | | | | 0.0 | .. | .. |
| 56.อ.บางบัวทอง | Bang Bua Thong | 2.2 | T | | | | | | 2.2 | 1392.4 | |
| 57.จ.ธนบุรี | Thon Buri | | | | | | | | 0.0 | 1254.9 | -143.0 |
| 58.อ.บางขุนเทียน | Bang Khun Thian | | | | | | | | 0.0 | 1133.3 | |
| 59.อ.ตลิ่งชัน | Taling Chan | | | | | | | | 0.0 | .. | |
| 60.จ.พระนคร | Phra Nakhon* | 7.3 | | | | | | | 7.3 | 1144.9 | -392.6 |
| 61.สนามบินดอนเมือง | Don Muang Air-port* | T | 5.5 | | | | | | 5.5 | 1169.1 | -148.7 |
| 62.อ.บางเขน | Bang Khen* | 3.7 | | | | | | | 3.7 | 1287.8 | |
| 63.อ.มีนบุรี | Min Buri | 6.2 | | | | | | | 6.2 | 1045.4 | |
| 64.อ.ลาดกระบัง | Lat Krabang | | | | | | | | 0.0 | 962.3 | |
| 65.ศูนย์วิจัยบางนา | Bang Na* | | | | | | | | 0.0 | 1102.8 | |
| 66.จ.กาญจนบุรี | Kanchanaburi* | 0.6 | | | | | | | 0.6 | 1213.9 | +147.5 |
| 67.เมืองปิลอก | Pilok | | | | | | | | 0.0 | 3523.1 | |
| 68.อ.สังขละบุรี | Sangkhla Buri | .. | .. | .. | .. | .. | .. | .. | .. | .. | |
| 69.อ.ทองผาภูมิ | Thong Pha Phum* | | | | | | | | 0.0 | 2128.5 | |
| 70.อ.ศรีสวัสดิ์ | Si Sawat | .. | .. | .. | .. | .. | .. | .. | .. | .. | |
| 71.อ.บ่อพลอย | Bo Phloi | .. | .. | .. | .. | .. | .. | .. | .. | .. | |
| 72.อ.ไทรโยค | Sai Yok | .. | .. | .. | .. | .. | .. | .. | .. | .. | |

| สถานีฝน | Station | วันที่และจำนวนน้ำฝนเป็นมิลลิเมตร Date and amount of rainfall in m.m. พฤศจิกายน November | | | | | | | ฝนรวม พ.ย. Total m.m. | ฝนรวมตั้งแต่ 1 ม.ค. Accumulative rain-fall Since Jan. 1 | |
|---|---|---|---|---|---|---|---|---|---|---|---|
| | | 17 | 18 | 19 | 20 | 21 | 22 | 23 | | ฝนจริง Actual | สูง(+)ต่ำ(-) กว่าปกติ Above(+) Below(-) Normal |
| 73.จ.พนมทวน | Phanom Thuan | | | | | | | | 0.0 | .. | |
| 74.จ.ท่าม่วง | Tha Muang | | | | | | | | 0.0 | 1075.2 | |
| 75.จ.ท่ามะกา | Tha Maka | .. | .. | .. | .. | .. | .. | .. | .. | .. | |
| 76.จ.นครปฐม | Nakhon Pathom | | | | | | | | 0.0 | 1017.9 | -324.0 |
| 77.อ.กำแพงแสน | Kamphaeng Saen | | | | | | | | 0.0 | .. | |
| 78.อ.นครชัยศรี | Nakhon Chaisi | | | | | | | | 0.0 | 796.7 | |
| 79.จ.ราชบุรี | Ratchaburi | | | | | | | | 0.0 | 1784.7 | +694.0 |
| 80.อ.บ้านโป่ง | Ban Pong | | | | | | | | 0.0 | 1211.2 | |
| 81.อ.โพธาราม | Photharam | 3.9 | | | | | | | 3.9 | .. | |
| 82.อ.ดำเนินสดวก | Damnoen Saduak | | | | | | | | 0.0 | 1272.6 | |
| 83.อ.ปากท่อ | Pak Tho | | 24.6 | | | | | | 24.6 | 1622.0 | |
| 84.จ.สมุทรสงคราม | Samut Songkham | | 16.8 | | | | | | 16.8 | 1595.3 | +446.0 |
| 85.อ.บางคนที | Bang Khonthi | | | | | | | | 0.0 | 1438.1 | |
| 86.อ.อัมพวา | Amphawa | | 6.0 | | | | | | 6.0 | .. | |
| 87.จ.สมุทรสาคร | Samut Sakhon | | | | | | | | 0.0 | 971.1 | -507.6 |
| 88.จ.สมุทรปราการ | Samut Prakan | 4.8 | | | | | | | 3.8 | 1110.5 | -468.0 |
| 89.อ.พระประแดง | Phra Pradaeng | .. | .. | .. | .. | .. | .. | .. | .. | .. | |
| 90.อ.บางพลี | Bang Phli | | | | | | | | 0.0 | 1339.2 | |
| <u>ภาคตะวันออก</u> | <u>Eastern Part</u> | | | | | | | | | | |
| 1.จ.นครนายก | Nakhon Nayok | | | | | | | | 0.0 | 1903.8 | -179.8 |
| 2.อ.บ้านนา | Ban Na | | | | | | | | 0.0 | 1728.2 | |
| 3.อ.ปากพลี | Pak Phli | | | | | | | | 0.0 | 1707.1 | |
| 4.จ.ปราจีนบุรี | Prachin Buri* | 0.2 | | | | | | | 0.2 | 2173.2 | +176.8 |
| 5.อ.บ้านสร้าง | Ban Sang | | | | | | | | 0.0 | 1372.7 | |
| 6.อ.ศรีมหาโพธิ | Si Maha Phot | | | | | | | | 0.0 | 1621.7 | |
| 7.อ.กบินทร์บุรี | Kabin Buri | 1.4 | | | | | | | 1.4 | 1664.1 | |
| 8.อ.สระแก้ว | Sakaeo | | | | | | | | 0.0 | 1431.2 | |
| 9.อ.วัฒนานคร | Watthana Nakhon | | | | | | | | 0.0 | 1649.4 | |
| 10.อ.อรัญประเทศ | Aranyaprathet* | | | | | | | | 0.0 | 1501.1 | -132.1 |
| 11.จ.ฉะเชิงเทรา | Chachoengsao | | | | | | | | 0.0 | 966.2 | -404.4 |
| 12.อ.บ้านโพธิ์ | Ban Pho | | | | | | | | 0.0 | 1082.7 | |
| 13.จ.ชลบุรี | Chon Buri* | | | | | | | | 0.0 | 1121.7 | -328.5 |
| 14.อ.พานทอง | Phan Thong | | | | | | | | 0.0 | 1139.8 | |
| 15.อ.พนัสนิคม | Pusnat Nikhom | | | | | | | | 0.0 | .. | |
| 16.อ.บ้านบึง | Ban Bung | | | | | | | | 0.0 | 1081.4 | |
| 17.อ.เกาะสีชัง | Ko Sichang* | 0.1 | | | | | | | 0.1 | 1027.9 | |
| 18.อ.ศรีราชา | Si Racha | T | | | | | | | T | 1218.1 | |
| 19.อ.สัตหีบ | Sattahip* | | | | | | | | 0.0 | 1684.9 | +495.9 |
| 20.จ.ระยอง | Rayong* | | | | | | | | 0.0 | 1749.7 | +494.5 |
| 21.อ.บ้านค่าย | Ban Khai | | | | | | | | 0.0 | 1725.6 | |
| 22.อ.แกลง | Klaeng | | | | | | | | 0.0 | 1260.2 | |

| สถานีฝน | Station | วันที่และจำนวนน้ำฝนเป็นมิลลิเมตร Date and amount of rainfall in m.m. พฤศจิกายน November | | | | | | | ฝนรวม มม. Total m.m. | ฝนรวมตั้งแต่ 1 ม.ค. Accumulative rain-fall Since Jan.1 | |
|---|---|---|---|---|---|---|---|---|---|---|---|
| | | 17 | 18 | 19 | 20 | 21 | 22 | 23 | | ฝนจริง Actual | สูง(+)ต่ำ(-) กว่าปกติ Above(+) Below(-) Normal |
| 23.จ.จันทบุรี | Chanthaburi* | | | | | | | | 0.0 | 3685.5 | +699.1 |
| 24.อ.ท่าใหม่ | Tha Mai | | | | | | | | 0.0 | 2918.7 | |
| 25.อ.มะขาม | Makham | | | | | | | | 0.0 | .. | |
| 26.อ.ขลุง | Khlung | | | | | | | | 0.0 | 3015.2 | |
| 27.จ.ตราด | Trat | | | | | | | | 0.0 | 5747.6 | +2051.3 |
| 28.อ.เขาสมิง | Khao Saming | | | | | | | | 0.0 | 4104.7 | |
| 29.อ.แหลมงอบ | Laem Ngop* | | | | | | | | 0.0 | .. | |
| 30.อ.คลองใหญ่ | Khlong Yai* | 11.4 | 2.6 | | 2.5 | | | | 16.5 | 5796.1 | +989.7 |
| <u>ภาคใต้</u> | <u>Southern Part</u> | | | | | | | | | | |
| 1.จ.เพชรบุรี | Phetchaburi | | | | | | | | 0.0 | 1528.3 | +337.4 |
| 2.อ.บ้านแหลม | Ban Laem | | | | | | | | 0.0 | 1561.7 | |
| 3.อ.บ้านลาด | Ban Lat | | | | | | | | 0.0 | 1506.5 | |
| 4.อ.ชะอำ | Cha-am | .. | .. | .. | .. | .. | .. | .. | .. | .. | |
| 5.จ.ประจวบคีรีขันธ์ | Prachuap Khiri Khan* | 39.6 | 1.3 | | | | | | 40.9 | 1421.0 | +382.4 |
| 6.อ.กุยบุรี | Kui Buri | .. | .. | .. | .. | .. | .. | .. | .. | .. | |
| 7.อ.หัวหิน | Hua Hin* | | | | | | | | 0.0 | 1621.1 | +560.4 |
| 8.จ.ชุมพร | Chumphon* | 21.6 | 15.6 | 39.1 | 43.1 | | | | 119.4 | 2022.8 | +154.1 |
| 9.อ.ท่าแซะ | Tha Sae | 56.5 | 20.5 | 6.7 | 7.6 | | | | 91.3 | 2192.1 | |
| 10.อ.สวี | Sawi | | 27.5 | 24.8 | | | | | 52.3 | 1334.3 | |
| 11.อ.หลังสวน | Lang Suan | 23.0 | 47.5 | 47.0 | 15.0 | | | | 132.5 | 2019.5 | |
| 12.จ.สุราษฎร์ธานี | Surat Thani * | 14.3 | 12.6 | 41.4 | 2.7 | 1.4 | 0.2 | | 75.6 | 1296.5 | - 5.9 |
| 13.อ.ไชยา | Chaiya | 15.8 | 31.2 | 40.8 | 4.2 | | | | 92.0 | .. | |
| 14.อ.เกาะสมุย | Ko Samui* | 37.4 | 62.1 | 49.5 | 50.9 | 12.4 | 2.4 | | 194.7 | 1640.6 | |
| 15.อ.พุนพิน | Phunphin | 20.1 | 7.5 | 38.2 | | | | | 65.8 | 1108.7 | |
| 16.อ.บ้านนาสาร | Ban Na San | 21.1 | 6.3 | 29.2 | | | | | 56.6 | 1382.6 | |
| 17.จ.นครศรีธรรมราช | Nakhon Si Thammarat* | 28.3 | 84.7 | 66.6 | 3.8 | 15.6 | | 1.0 | 205.0 | 1794.1 | -254.3 |
| 18.อ.ฉวาง | Sichon | 43.5 | 105.1 | 77.5 | 21.8 | 4.5 | | | 252.4 | 1745.7 | |
| 19.อ.ท่าศาลา | Tha Sala | 54.0 | 43.4 | 108.0 | | | | | 205.4 | 1796.0 | |
| 20.อ.ฉวาง | Chawang | 19.5 | 7.5 | 19.5 | | 3.2 | | | 49.7 | 1444.6 | |
| 21.อ.ทุ่งสง | Thung Song | .. | .. | .. | .. | .. | .. | .. | .. | .. | |
| 22.อ.ร่อนพิบูลย์ | Ron Phibun | .. | .. | .. | .. | .. | .. | .. | .. | .. | |
| 23.อ.ปากพนัง | Pak Phanang | .. | .. | .. | .. | .. | .. | .. | .. | .. | |
| 24.จ.พัทลุง | Phatthalung | | 62.2 | | 4.1 | 37.7 | 18.1 | | 118.1 | .. | .. |
| 25.อ.เขาชัยสน | Khao Chaison | 20.5 | 22.5 | | 0.8 | 7.5 | | | 48.4 | 1538.7 | |
| 26.จ.สงขลา | Songkhla* | 6.1 | 7.1 | 65.6 | 28.8 | 2.0 | 3.3 | | 112.9 | 1588.7 | +241.7 |
| 27.อ.รัตภูมิ | Hattaphum | 8.0 | 24.0 | 12.0 | 33.0 | | | | 77.0 | 1714.3 | |
| 28.อ.หาดใหญ่ | Hat Yai | | | | | 24.5 | | | 24.5 | .. | |
| 29.อ.สะเดา | Sadao | | 55.1 | | | | 69.2 | | 124.3 | 1739.8 | |
| 30.จ.ปัตตานี | Pattani* | 0.3 | 0.8 | 1.4 | 58.1 | T | 0.2 | 1.0 | 61.8 | 1372.5 | +367.0 |
| 31.อ.หนองจิก | Nong Chik | | 8.8 | | 20.5 | | | | 29.3 | .. | |
| [illegible] | [illegible] | [illegible] | [illegible] | | [illegible] | | | | [illegible] | | |

| สถานีฝน | Station | วันที่และจำนวนน้ำฝนเป็นมิลลิเมตร Date and amount of rainfall in m.m. พฤศจิกายน November | | | | | | | ฝนรวม ม.ม. Total m.m. | ฝนรวมตั้งแต่ 1 ม.ค. Accumulative rain-fall Since Jan.1 | |
|---|---|---|---|---|---|---|---|---|---|---|---|
| | | 17 | 18 | 19 | 20 | 21 | 22 | 23 | | ฝนจริง Actual | สูง(+)ต่ำ(-)กว่าปกติ Above(+) Below(-) Normal |
| 33.อ.ปะนาเระ | Panare * | 3.4 | 1.5 | T | 105.3 | 13.7 | T | | 123.9 | 1353.5 | |
| 34.จ.ยะลา | Yala | | 14.2 | T | 91.7 | 38.9 | | | 144.8 | .. | .. |
| 35.อ.เบตง | Betong | 27.2 | 11.6 | | | | | | 38.8 | 1430.1 | |
| 36.อ.บันนังสตา | Bannang Satar | | 7.1 | | 3.9 | 25.7 | 0.4 | | 37.1 | 1468.9 | |
| 37.จ.นราธิวาส | Narathiwat* | 33.7 | 9.2 | 18.6 | 68.8 | 28.3 | 0.2 | 0.3 | 159.1 | 1910.3 | -167.9 |
| 38.อ.ยี่งอ | Yi-ngo | .. | .. | .. | .. | .. | .. | .. | .. | .. | |
| 39.อ.รามันจะ | Rangae | .. | .. | .. | .. | .. | .. | .. | .. | .. | |
| 40.อ.ตากใบ | Tak Bai | 7.0 | 12.0 | 12.5 | | 27.3 | | | 58.8 | 1393.9 | |
| 41.จ.ระนอง | Ranong* | 4.4 | 7.8 | 6.8 | 0.6 | | | | 19.6 | 4105.3 | -682.0 |
| 42.อ.กระบุรี | Kra Buri | | 11.2 | 3.8 | 5.7 | | | | 20.7 | 2687.2 | |
| 43.จ.พังงา | Phangnga | | 3.3 | 1.8 | 1.4 | 8.4 | 4.7 | | 19.6 | 3742.8 | +1330.1 |
| 44.อ.กะปง | Kapong | | | | 30.5 | 117.8 | | | 148.3 | 3921.9 | |
| 45.อ.ตะกั่วป่า | Takua Pa | | | | | 12.7 | | | 12.7 | 3992.1 | |
| 46.อ.ท้ายเหมือง | Thai Muang | | 0.8 | 1.2 | 9.8 | 26.8 | 16.1 | | 54.7 | 2997.6 | |
| 47.อ.ตะกั่วทุ่ง | Takua Thung | 1.3 | 0.5 | 2.3 | 5.0 | 47.0 | | | 56.1 | 3164.9 | |
| 48.จ.ภูเก็ต | Phuket* | 4.8 | T | 0.5 | 48.0 | 0.4 | 1.6 | | 55.3 | 2392.7 | +141.8 |
| 49.สนามบินภูเก็ต | Phuket Air-port* | | 1.8 | 0.9 | 2.5 | 1.2 | 55.1 | | 61.5 | 2535.0 | |
| 50.อ.ถลาง | Thalang | .. | .. | .. | .. | .. | .. | .. | .. | .. | |
| 51.จ.กระบี่ | Krabi | | 25.0 | 10.0 | | | | | 35.0 | .. | .. |
| 52.อ.อ่าวลึก | Ao Luk | | | 19.4 | | | | | 19.4 | .. | |
| 53.อ.คลองท่อม | Khlong Tom | 7.1 | 0.8 | 3.6 | | 4.2 | 4.1 | | 19.8 | 2541.6 | |
| 54.สนามบินตรัง | Trang Air-port* | 11.8 | 0.7 | 1.7 | | 24.9 | 0.1 | | 39.2 | 2148.9 | -179.4 |
| 55.อ.สิเกา | Sikao | 3.7 | | 1.2 | | 38.9 | 3.4 | | 47.2 | 2554.1 | |
| 56.อ.ย่านตาขาว | Yan Ta Khao | | | | | 11.1 | | | 11.1 | 1969.7 | |
| 57.อ.ปะเหลียน | Palian | | 9.2 | | | 64.4 | 2.2 | | 75.8 | 1860.7 | |
| 58.จ.สตูล | Satun | | 35.2 | 2.3 | | | | | 37.5 | 1774.2 | |
| 59.อ.ทุ่งหว้า | Thung Wa | | 20.0 | | 4.0 | 20.0 | 10.0 | | 54.0 | .. | |
| 60.อ.ละงู | Langu | | 42.8 | | | | | | 42.8 | 2161.2 | |

**หมายเหตุ**
ช่องว่าง ไม่มีฝนตก
* สถานีตรวจอากาศ
T ฝนเล็กน้อยวัดไม่ได้
.. ไม่มีรายงาน

**Remark**
Blank No rain
* Synoptic Station
T Trace
.. No report.

อุณหภูมิสูงสุดและต่ำสุดประจำวันที่ ๑๗ - ๒๓ พฤศจิกายน ๒๕๑๒

Daily Max. and Min. Temperature 17 - 23 November 1969

| สถานี | Station | อุณหภูมิสูงสุดและต่ำสุดเป็นองศา ซ. Max. and Min. Temperature in degree C. 17 | 18 | 19 | 20 | 21 | 22 | 23 | เฉลี่ยสูงสุดต่ำสุด Average Max. Min. | เฉลี่ยในสัปดาห์ Weekly Mean | ค่าปกติประจำเดือน Monthly Normal |
|---|---|---|---|---|---|---|---|---|---|---|---|
| **ภาคเหนือ** | **Northern Part** | | | | | | | | | | |
| 1.จ.เชียงราย | Chiang Rai | 31.5<br>17.3 | 31.0<br>18.5 | 30.9<br>19.3 | 31.7<br>17.9 | 30.9<br>16.0 | 29.5<br>13.4 | 28.3<br>12.8 | 31.0<br>16.5 | 23.8 | 25.3 |
| 2.จ.แม่ฮ่องสอน | Mae Hong Son | 33.3<br>19.5 | 33.0<br>21.0 | 33.0<br>21.5 | ..<br>20.2 | 31.7<br>17.2 | 31.0<br>15.8 | 29.2<br>15.7 | 31.9<br>18.7 | 25.3 | 26.9 |
| 3.จ.เชียงใหม่ | Chiang Mai | 32.2<br>18.5 | 31.6<br>19.9 | 31.5<br>20.3 | 31.3<br>19.1 | 31.5<br>17.2 | 30.0<br>13.9 | 27.8<br>14.3 | 30.8<br>17.6 | 24.2 | 26.2 |
| 4.จ.น่าน | Nan | 33.4<br>19.8 | 31.8<br>20.8 | 31.9<br>18.3 | 32.0<br>19.9 | 31.6<br>20.4 | 31.0<br>18.8 | 30.8<br>17.7 | 31.8<br>19.4 | 25.6 | 26.9 |
| 5.อ.ท่าวังผา | Tha Wang Pha | .. | .. | .. | .. | .. | .. | .. | .. | .. | .. |
| 6.จ.ลำปาง | Lampang | 33.2<br>19.3 | 32.9<br>20.7 | 30.7<br>19.6 | 32.7<br>18.2 | 32.5<br>19.3 | 31.2<br>17.0 | 30.1<br>14.1 | 31.9<br>18.3 | 25.1 | 26.4 |
| 7.อ.แม่สะเรียง | Mae Sariang | 35.3<br>21.0 | 35.3<br>19.7 | 35.0<br>20.4 | 35.0<br>20.9 | 33.3<br>21.3 | 32.2<br>18.8 | 30.8<br>16.8 | 33.8<br>19.8 | 26.8 | 27.3 |
| 8.จ.แพร่ | Phrae | 34.5<br>20.9 | 32.1<br>22.5 | 32.7<br>21.5 | 32.6<br>20.1 | 33.8<br>20.1 | 32.2<br>18.4 | ..<br>17.8 | 33.0<br>20.2 | 26.6 | 26.8 |
| 9.จ.อุตรดิตถ์ | Uttaradit | 34.9<br>20.3 | 33.7<br>21.5 | 32.1<br>21.1 | 32.0<br>18.8 | 32.4<br>19.2 | 32.4<br>18.5 | 32.2<br>19.2 | 32.8<br>19.8 | 26.3 | 28.0 |
| 10.เขื่อนสิริกิติ์ | Sirikit Dam | 36.0<br>18.7 | 34.9<br>21.6 | 31.9<br>19.6 | 30.3<br>20.4 | 34.6<br>20.9 | ..<br>20.4 | ..<br>.. | 33.5<br>20.3 | 26.9 | .. |
| 11.จ.ตาก | Tak | 34.2<br>21.6 | 33.3<br>22.8 | 31.4<br>21.5 | 32.5<br>18.6 | 33.3<br>18.6 | 32.5<br>17.3 | 32.1<br>16.5 | 32.8<br>19.6 | 26.2 | 26.8 |
| 12.จ.พิษณุโลก | Phitsanulok | 35.0<br>24.0 | 33.4<br>23.7 | 32.4<br>22.0 | 32.5<br>21.2 | 32.8<br>21.9 | 32.8<br>21.6 | 32.6<br>21.4 | 33.1<br>22.3 | 27.7 | 28.0 |
| 13.อ.แม่สอด | Mae Sot | 34.1<br>20.5 | 32.7<br>20.3 | 31.6<br>19.2 | 32.7<br>18.1 | 32.7<br>18.2 | 32.5<br>18.4 | 31.5<br>15.5 | 32.5<br>18.6 | 25.6 | 27.1 |
| 14.จ.เพชรบูรณ์ | Phetchabun | 34.4<br>21.4 | 32.8<br>19.9 | 32.2<br>20.2 | 32.5<br>18.1 | 33.2<br>19.8 | 32.9<br>18.8 | 31.9<br>18.0 | 32.8<br>19.5 | 26.2 | 26.9 |
| 15.อ.หล่มสัก | Lom Sak | 34.0<br>21.0 | 33.0<br>21.2 | 31.5<br>20.0 | 33.2<br>18.6 | 33.5<br>19.6 | ..<br>19.9 | ..<br>.. | 33.0<br>20.1 | 26.6 | .. |
| 16.อ.วิเชียรบุรี | Wichian Buri | 33.3<br>22.0 | 32.5<br>20.7 | 31.0<br>19.5 | 32.7<br>19.1 | 33.1<br>19.2 | 31.7<br>20.5 | 31.3<br>17.0 | 32.2<br>19.7 | 26.0 | .. |
| **ภาคตะวันออกเฉียงเหนือ** | **Northeastern Part** | | | | | | | | | | |
| 1.จ.หนองคาย | Nong Khai | 33.3<br>22.3 | 31.2<br>20.2 | 30.6<br>18.4 | ..<br>18.3 | ..<br>.. | 30.6<br>.. | ..<br>19.5 | 31.4<br>19.7 | 25.6 | .. |
| 2.จ.เลย | Loei | 32.6<br>20.7 | 30.8<br>20.5 | 29.5<br>17.3 | 30.9<br>17.2 | 31.6<br>18.5 | 31.4<br>18.0 | 29.0<br>17.2 | 30.8<br>18.5 | 24.7 | 25.7 |
| 3.จ.อุดรธานี | Udon Thani | 31.9<br>22.5 | 29.6<br>21.8 | 28.5<br>18.5 | 30.0<br>19.0 | 30.0<br>19.6 | 30.0<br>20.0 | 28.0<br>19.5 | 29.7<br>20.1 | 24.9 | 26.9 |
| 4.จ.นครพนม | Nakhon Phanom | 33.1<br>21.5 | 29.5<br>21.0 | 29.7<br>16.0 | 30.4<br>16.7 | 31.1<br>17.3 | 30.5<br>19.5 | 29.2<br>19.5 | 30.5<br>18.8 | 24.7 | 26.0 |
| 5.จ.สกลนคร | Sakon Nakhon | 33.2<br>21.7 | 30.2<br>19.4 | 29.1<br>16.9 | 30.2<br>17.4 | 31.0<br>17.4 | 30.7<br>20.4 | 30.3<br>17.3 | 30.7<br>18.6 | 24.7 | 26.3 |
| 6.อ.มุกดาหาร | Mukdahan | 32.5<br>20.6 | 29.5<br>20.0 | 29.7<br>18.5 | 30.5<br>18.0 | 31.0<br>17.0 | 30.5<br>19.0 | 29.7<br>18.4 | 30.5<br>18.8 | 24.7 | 26.3 |
| 7.จ.ขอนแก่น | Khon Kaen | 32.5<br>22.3 | 30.8<br>20.0 | 29.3<br>19.0 | 30.7<br>18.8 | 31.2<br>18.3 | 30.3<br>19.6 | 29.5<br>17.8 | 30.6<br>19.4 | 25.0 | 26.6 |
| 8.อ.โกสุมพิสัย | Kosum Phisai | 32.3<br>22.0 | 30.1<br>20.0 | 29.0<br>18.5 | 30.1<br>16.4 | 31.1<br>18.0 | ..<br>19.4 | ..<br>.. | 30.5<br>19.4 | 25.0 | .. |
| 9.จ.ร้อยเอ็ด | Roi Et | 32.2<br>21.7 | 29.7<br>20.0 | 28.8<br>18.0 | 30.2<br>18.5 | 30.5<br>18.0 | 30.3<br>19.6 | 29.8<br>18.4 | 30.2<br>19.2 | 24.7 | 26.6 |
| 10.จ.ชัยภูมิ | Chaiyaphum | 32.9<br>23.7 | 30.3<br>21.2 | 29.0<br>19.8 | 30.2<br>20.4 | 31.1<br>20.6 | 30.1<br>21.3 | 29.1<br>19.8 | 30.3<br>21.0 | 25.7 | 26.6 |
| 11.จ.อุบลราชธานี | Ubon Ratchathani | 33.4<br>21.8 | 31.2<br>20.5 | 30.8<br>19.5 | 31.8<br>19.4 | 31.8<br>19.6 | 31.6<br>19.7 | 29.9<br>19.7 | 31.5<br>20.0 | 25.8 | 26.6 |
| 12.จ.สุรินทร์ | Surin | 31.8<br>23.0 | 30.8<br>21.5 | 30.3<br>19.3 | 31.0<br>20.0 | 30.2<br>19.5 | 31.5<br>20.2 | 30.2<br>19.8 | 30.9<br>20.5 | 25.7 | 26.7 |
| 13.อ.ท่าตูม | Tha Tum | .. | .. | .. | .. | .. | .. | .. | .. | .. | .. |
| 14.อ.นางรอง | Nang Rong | 32.9<br>22.6 | 30.6<br>21.7 | 29.8<br>20.3 | 30.3<br>20.5 | 30.6<br>19.8 | ..<br>19.8 | ..<br>.. | 30.7<br>20.8 | 25.8 | .. |

| สถานี | Station | อุณหภูมิสูงสุดและต่ำสุดเป็นองศา ซ. Max. and Min. Temperature in degree C. 17 | 18 | 19 | 20 | 21 | 22 | 23 | เฉลี่ยสูงสุด-ต่ำสุด Average Max. Min. | เฉลี่ยในสัปดาห์ Weekly Mean | ค่าปกติประจำเดือน Monthly Normal |
|---|---|---|---|---|---|---|---|---|---|---|---|
| 15.จ.นครราชสีมา | Nakhon Ratchasima | 33.0<br>22.6 | 29.8<br>21.5 | 29.6<br>19.6 | 30.1<br>19.8 | 30.9<br>19.2 | 30.8<br>18.1 | 29.8<br>17.3 | 30.6<br>19.7 | 25.2 | 26.6 |
| 16.อ.โชคชัย | Chok Chai | 32.7<br>22.8 | 30.2<br>22.0 | 30.3<br>19.7 | 30.9<br>20.0 | 30.5<br>19.4 | ..<br>18.9 | ..<br>.. | 30.9<br>20.5 | 25.7 | .. |
| ภาคกลาง | Central Part | | | | | | | | | | |
| 1.จ.นครสวรรค์ | Nakhon Sawan | 33.6<br>22.6 | 32.8<br>20.5 | 30.1<br>19.0 | 31.6<br>18.4 | 32.6<br>18.5 | 32.8<br>19.2 | 31.5<br>16.8 | 32.1<br>19.3 | 25.7 | 27.9 |
| 2.จ.ลพบุรี | Lop Buri | 34.0<br>23.4 | 33.2<br>23.0 | 32.0<br>23.5 | 32.5<br>20.9 | 32.0<br>20.5 | 32.9<br>21.0 | 31.4<br>19.0 | 32.6<br>21.6 | 27.1 | 27.4 |
| 3.จ.สุพรรณบุรี | Suphan Buri | 32.9<br>25.7 | 31.4<br>24.5 | 29.5<br>22.9 | 30.4<br>22.3 | 31.4<br>21.8 | 32.0<br>22.5 | 31.0<br>21.0 | 31.2<br>23.0 | 27.1 | 27.6 |
| 4.จ.กาญจนบุรี | Kanchanaburi | 29.8<br>23.5 | 31.8<br>22.0 | 29.9<br>22.0 | 31.6<br>20.6 | 32.1<br>20.0 | 31.8<br>20.0 | ..<br>.. | 31.2<br>21.4 | 26.3 | 27.1 |
| 5.อ.ทองผาภูมิ | Thong Pha Phum | 32.9<br>21.9 | 32.5<br>21.0 | 31.9<br>18.5 | 31.5<br>19.0 | 32.2<br>18.4 | 32.3<br>20.2 | 31.2<br>17.5 | 32.1<br>19.5 | 25.8 | .. |
| 6.สนามบินดอนเมือง | Don Muang Air-port | 33.6<br>25.4 | 33.7<br>24.8 | 30.5<br>24.0 | 32.0<br>23.0 | 31.6<br>23.5 | 32.5<br>23.9 | 31.0<br>22.5 | 32.1<br>23.9 | 28.0 | 28.2 |
| 7.จ.พระนคร | Phra Nakhon | 33.7<br>25.1 | 33.1<br>23.9 | 32.4<br>23.5 | 33.4<br>22.6 | 32.8<br>22.7 | 33.0<br>23.0 | 31.2<br>21.1 | 32.8<br>23.1 | 28.0 | 27.7 |
| 8.อ.วิจิตร บางนา | Bang Na | 32.6<br>25.6 | 32.4<br>24.3 | 30.7<br>23.7 | 32.0<br>23.2 | 31.1<br>23.3 | 31.5<br>23.2 | 29.6<br>22.5 | 31.4<br>23.7 | 27.6 | .. |
| ภาคตะวันออก | Eastern Part | | | | | | | | | | |
| 1.จ.ปราจีนบุรี | Prachin Buri | 33.5<br>23.7 | 33.0<br>23.0 | 32.8<br>26.3 | 33.8<br>21.6 | 33.6<br>21.0 | 32.2<br>19.6 | 30.5<br>20.0 | 32.8<br>22.2 | 27.5 | 27.9 |
| 2.อ.กบินทร์บุรี | Kabin Buri | 32.0<br>23.4 | 30.8<br>22.6 | 31.9<br>22.6 | 33.4<br>22.0 | 32.6<br>20.8 | ..<br>19.9 | ..<br>.. | 32.1<br>21.9 | 27.0 | .. |
| 3.อ.อรัญประเทศ | Aranyaprathet | 32.0<br>23.0 | 31.5<br>22.5 | 31.0<br>20.0 | 32.0<br>20.0 | 31.8<br>20.0 | 32.0<br>19.0 | 30.5<br>18.2 | 31.5<br>20.4 | 26.0 | 27.4 |
| 4.จ.ชลบุรี | Chon Buri | 35.2<br>23.5 | 33.1<br>23.7 | 33.6<br>22.8 | 34.0<br>22.0 | 33.7<br>22.1 | 34.1<br>20.6 | 32.5<br>19.4 | 33.7<br>22.0 | 27.9 | 27.4 |
| 5.อ.เกาะสีชัง | Ko Si Chang | 31.2<br>23.7 | 30.6<br>23.5 | 31.0<br>24.4 | 30.8<br>23.4 | 30.4<br>24.4 | 32.2<br>23.3 | 30.0<br>21.0 | 30.9<br>23.4 | 27.2 | 27.3 |
| 6.อ.สัตหีบ | Sattahip | 32.8<br>24.8 | 32.4<br>24.7 | 33.9<br>22.6 | 32.8<br>22.5 | 34.0<br>22.0 | 34.3<br>22.2 | 32.2<br>22.1 | 33.2<br>23.0 | 28.1 | 28.1 |
| 7.จ.ระยอง | Rayong | 33.0<br>23.5 | 32.6<br>23.3 | 34.0<br>23.4 | 32.6<br>22.2 | 33.6<br>22.3 | 21.0 | ..<br>.. | 33.2<br>22.6 | 27.9 | .. |
| 8.จ.จันทบุรี | Chanthaburi | 33.0<br>22.8 | 30.4<br>22.7 | 31.6<br>22.5 | 32.5<br>23.5 | 32.6<br>22.5 | 32.0<br>21.3 | 31.0<br>19.8 | 31.9<br>22.2 | 27.1 | 27.3 |
| 9.อ.คลองใหญ่ | Khlong Yai | 31.8<br>22.5 | 32.0<br>22.4 | 32.0<br>22.2 | 30.9<br>22.3 | 31.2<br>21.5 | 30.9<br>21.0 | 31.7<br>20.0 | 31.5<br>21.7 | 26.6 | 26.8 |
| ภาคใต้ | Southern Part | | | | | | | | | | |
| 1.อ.หัวหิน | Hua Hin | 30.8<br>24.2 | 29.5<br>23.9 | 29.9<br>24.0 | 30.0<br>23.5 | 29.6<br>22.7 | 30.2<br>22.5 | 29.6<br>21.7 | 29.9<br>23.2 | 26.6 | 27.1 |
| 2.จ.ประจวบคีรีขันธ์ | Prachuab Khiri Khan | 30.8<br>23.8 | 29.0<br>22.8 | 30.2<br>24.9 | 30.0<br>24.1 | 29.9<br>21.6 | 29.6<br>21.2 | 30.2<br>19.7 | 30.0<br>22.6 | 26.3 | 26.9 |
| 3.จ.ชุมพร | Chumphon | 29.0<br>23.5 | 30.3<br>22.0 | 28.5<br>22.4 | 25.8<br>23.2 | 30.4<br>22.4 | 30.3<br>22.2 | 30.9<br>20.8 | 29.3<br>22.4 | 25.9 | 26.8 |
| 4.จ.สุราษฎร์ธานี | Surat Thani | 27.8<br>22.8 | 28.6<br>23.0 | 26.3<br>22.7 | 25.7<br>22.8 | 29.4<br>22.7 | 29.0<br>22.9 | 29.6<br>21.9 | 28.1<br>22.7 | 25.4 | 27.1 |
| 5.อ.เกาะสมุย | Ko Samui | 29.0<br>25.2 | 29.5<br>22.7 | 26.0<br>22.9 | 25.5<br>22.5 | 29.7<br>23.6 | 29.7<br>24.1 | 30.5<br>23.9 | 28.6<br>23.6 | 26.1 | .. |
| 6.จ.นครศรีธรรมราช | Nakhon Si Thammarat | 28.8<br>23.5 | 27.6<br>23.4 | 24.5<br>22.3 | 26.6<br>22.1 | 30.2<br>22.8 | 29.2<br>22.3 | 30.0<br>22.7 | 28.1<br>22.7 | 25.4 | 27.1 |
| 7.จ.สงขลา | Songkhla | 28.7<br>24.3 | 30.3<br>24.5 | 28.2<br>24.5 | 29.3<br>23.2 | 30.6<br>23.8 | 28.9<br>24.4 | 30.5<br>24.2 | 29.5<br>24.1 | 26.8 | 27.5 |
| 8.จ.ปัตตานี | Pattani | 28.6<br>23.5 | 31.0<br>24.0 | 30.5<br>23.5 | 30.0<br>23.5 | 30.6<br>23.5 | 29.5<br>23.5 | 30.8<br>23.0 | 30.1<br>23.5 | 26.8 | .. |
| 9.จ.นราธิวาส | Narathiwat | 28.2<br>23.7 | 30.4<br>23.3 | 27.5<br>23.0 | 28.3<br>23.6 | 30.7<br>23.6 | 29.5<br>22.7 | 31.0<br>24.0 | 29.4<br>23.4 | 26.4 | 26.7 |
| 10.จ.ระนอง | Ranong | 31.9<br>22.5 | 29.1<br>22.8 | 28.8<br>22.6 | 29.5<br>23.1 | 32.8<br>21.8 | 34.4<br>21.2 | 33.0<br>20.2 | 31.4<br>22.0 | 26.7 | 26.2 |
| 11.จ.ภูเก็ต | Phuket | 30.5<br>24.5 | 29.8<br>24.5 | 30.5<br>24.3 | 29.8<br>23.8 | 31.0<br>21.8 | 31.0<br>24.0 | 31.8<br>23.2 | 30.5<br>23.7 | 27.1 | 27.0 |
| 12.สนามบินภูเก็ต | Phuket Air-port | 29.4<br>24.8 | 29.4<br>23.0 | 28.4<br>23.2 | 28.1<br>23.0 | 32.7<br>22.9 | 31.0<br>23.4 | 30.4<br>21.4 | 29.5<br>23.1 | 26.3 | 26.7 |
| 13.สนามบินตรัง | Trang Air-port | 28.4<br>23.0 | 29.9<br>23.4 | 29.7<br>23.1 | 29.9<br>23.2 | 31.7<br>22.4 | 31.1<br>23.1 | 31.0<br>22.4 | 30.2<br>22.9 | 26.6 | 27.0 |

แก้ไขเพิ่มเติมรายงานอากาศประจำสัปดาห์ฉบับที่ ๔๖/๒๕๑๒ เนื่องจากได้รับรายงานภายหลัง

Correction in weekly weather report No. 46/1969 for late report rainfall data

| สถานีฝน | Station | วันที่และจำนวนน้ำฝนเป็นมิลลิเมตร Date and amount of rainfall in m.m. พฤศจิกายน November | | | | | | | ฝนรวม มม. Total m.m. | ฝนรวมตั้งแต่ 1 ม.ค. Accumulative rainfall Since Jan.1 | |
|---|---|---|---|---|---|---|---|---|---|---|---|
| | | 10 | 11 | 12 | 13 | 14 | 15 | 16 | | ฝนจริง Actual | สูง(+)ต่ำ(-)กว่าปกติ Above(+) Below(-) Normal |
| **ภาคตะวันออกเฉียงเหนือ** | **Northeastern Part** | | | | | | | | | | |
| 37. จ.โกสุมพิสัย | Kosum Phisai | | | | | | | 0.4 | 0.4 | 1431.8 | |
| **ภาคกลาง** | **Central Part** | | | | | | | | | | |
| 15 จ.ชัยนาท | Chainat | | | | | | | 2.0 | 2.0 | 936.9 | -284.4 |
| 45. จ.อยุธยา | Ayutthaya | | | | | | | 4.3 | 4.3 | .. | .. |
| 49. อ.บางไทร | Bang Sai | | | | | | | 7.2 | 7.2 | 1265.6 | |
| 62. อ.บางเขน | Bang Khen | | | | | | | 0.1 | 0.1 | 1284.1 | |
| 78. อ.นครชัยศรี | Nakhon Chaisi | | | | | | | 2.2 | 2.2 | 796.7 | |
| 81. อ.โพธาราม | Photharam | | | | | | | 3.3 | 3.9 | .. | |
| 90. อ.บางพลี | Bang Phli | | | | | | | 5.2 | 5.2 | 1339.2 | |
| **ภาคตะวันออก** | **Eastern Part** | | | | | | | | | | |
| 1. จ.นครนายก | Nakhon Nayok | | | | | | | 1.8 | 1.8 | 1903.8 | -116.3 |
| 8. อ.สระแก้ว | Sadao | | | | | | | 4.5 | 4.5 | 1431.2 | |
| 9. อ.วัฒนานคร | Watthana Nakhon | | | | | | | 2.6 | 2.6 | 1649.4 | |
| 20. จ.ระยอง | Rayong | | | | | | 0.4 | T | 0.4 | 1749.7 | +496.2 |
| 27. จ.ตราด | Trat | | | | | | 0.4 | | 0.4 | 5747.6 | +2064.8 |
| **ภาคใต้** | **Southern Part** | | | | | | | | | | |
| 9. อ.ท่าแซะ | Tha Sae | | | | | | | 28.6 | 49.5 | 2100.8 | |
| 10. อ.สวี | Sawi | | | | | | | 18.2 | 97.7 | 1282.0 | |
| 11. อ.หลังสวน | Lang Suan | | | | | | | 74.5 | 95.7 | 1887.0 | |
| 13. อ.ไชยา | Chaiya | | | | | | | 46.5 | 85.5 | .. | |
| 15. อ.อ.พุนพิน | Phunphin | | | | | | | 28.1 | 28.1 | 1042.9 | |
| 16. อ.บ้านนาสาร | Ban Na San | | | | | | | 12.5 | 23.0 | 1326.0 | |
| 19. อ.ท่าศาลา | Tha Sala | | | | | | | 67.6 | 196.1 | 1590.6 | |
| 20. อ.ฉวาง | Chawang | | | | | | | 13.0 | 31.1 | 1395.1 | |
| 25. อ.เขาชัยสน | Khao Chaison | | | | | | | 34.8 | 54.7 | 1490.3 | |
| 27. อ.รัตภูมิ | Rattaphum | | | | | | | 13.0 | 37.0 | 1637.3 | |
| 28. อ.หาดใหญ่ | Hat Yai | | | | | | | 36.7 | 58.0 | .. | |
| 29. อ.สะเดา | Sadao | | | | | | 9.7 | 41.7 | 78.2 | 1615.5 | |
| 31. อ.หนองจิก | Nong Chik | | | | | | | 23.5 | 90.2 | .. | |
| 32. อ.ยะหริ่ง | Yaring | | | | | | | 69.0 | 115.4 | .. | |
| 33. อ.ปานาเระ | Panare | | | | | | | 84.5 | 182.3 | 1229.6 | |
| 34. จ.ยะลา | Yala | | | | | | | 1.5 | 68.2 | .. | .. |
| 35. อ.เบตง | Betong | | | | | | 11.2 | 17.2 | 49.1 | 1391.3 | |
| 36. อ.บันนังสตา | Bangnang Satar | | | | | | | 16.8 | 39.3 | 1431.8 | |
| 40. อ.ตากใบ | Tak Bai | | | | | | | 5.7 | 137.5 | 1335.1 | |
| 42. อ.กระบุรี | Kra Buri | | | | | | | 24.1 | 28.3 | 2666.5 | |
| 46. อ.ทายเหมือง | Thai Muang | | | | | | | 1.3 | 32.7 | 2942.9 | |

| สถานีฝน | Station | วันที่และจำนวนน้ำฝนเป็นมิลลิเมตร Date and amount of rainfall in m.m. พฤศจิกายน November | | | | | | | ฝนรวม ม.ม. Total m.m. | ฝนรวมตั้งแต่ 1 ม.ค. Accumulative rain-fall Since Jan. 1 | |
|---|---|---|---|---|---|---|---|---|---|---|---|
| | | 10 | 11 | 12 | 13 | 14 | 15 | 16 | | ฝนจริง Actual | สูง(+)ต่ำ(-) กว่าปกติ Above(+) Below(-) Normal |
| 51. จ.กระบี่ | Krabi | | | | | | | 15.0 | 170.0 | .. | .. |
| 53. อ.คลองทอม | Khlong Tom | | | | | | | 29.2 | 56.8 | 2521.8 | |
| 55. อ.ซิเกา | Sikao | | | | | | | 54.9 | 94.7 | 2506.9 | |
| 56. อ.ยานตาขาว | Yan Ta Khao | | | | | | | 15.3 | 15.3 | 1958.6 | |
| 58. จ.สตูล | Satun | | | | | | 12.8 | | 27.3 | 1736.7 | |
| 59. อ.ทุ่งหว้า | Thung Wa | | | | | | | 4.0 | 21.2 | .. | |
| 60. อ.ละงู | Langu | | | | | | | 39.6 | 72.0 | 2118.4 | |

พิมพ์ที่ ร.พ. กรมอุตุนิยมวิทยา สำนักนายกรัฐมนตรี

บางกะปิ พระนคร

นาวาโท ธำรง กิติสิน ผู้พิมพ์โฆษณา 2512

# กรมอุตุนิยมวิทยา สำนักนายกรัฐมนตรี

รายงานอากาศประจำสัปดาห์ ระหว่างวันที่ ๒๔ – ๓๐ พฤศจิกายน ๒๕๑๒

และ

การคาดหมายลักษณะอากาศ ระหว่างวันที่ ๑ – ๗ ธันวาคม ๒๕๑๒

ฉบับที่ ๔๘/๒๕๑๒

พลเรือโท สนิธ เวสารัชนันท์

อธิบดีกรมอุตุนิยมวิทยา

ESSA LIBRARY
DEC 8 1969
E. S. S. A.
U. S. Dept. of Commerce

# METEOROLOGICAL DEPARTMENT

## OFFICE OF THE PRIME MINISTER

**BANGKOK THAILAND**

**WEEKLY WEATHER REPORT**

**DURING THE PERIOD 24 – 30 NOVEMBER 1969**

**AND**

**WEATHER OUTLOOK**

**DURING 1 – 7 DECEMBER 1969**

No. 48/1969

**Sanit Vesa – rajananda**

**Vice Admiral, Director General**

## การคาดหมายลักษณะอากาศใน ๗ วันข้างหน้า
## ตั้งแต่วันที่ ๑ – ๗ ธันวาคม ๒๕๑๒

### ลักษณะทั่วไป

ตลอดสัปดาห์นี้ คาดว่าบริเวณความกดอากาศสูงในประเทศจีนจะเคลื่อนเป็นระลอกลงมาปกคลุมประเทศไทยตอนบนต่อไปอีก ซึ่งจะทำให้อุณหภูมิในตอนบนของประเทศยังคงหนาวเย็นอยู่ต่อไปอีก และคาดว่าหย่อมความกดอากาศต่ำในทะเลจีนใต้ยังคงเคลื่อนเป็นระลอกผ่านอ่าวไทยไปขึ้นฝั่งมาเลเซีย ห่างจากประเทศไทยลงไปทางใต้มากขึ้น ทั้งนี้จะทำให้ฝนในภาคใต้ตอนใต้ของประเทศเบาบางลงในสัปดาห์นี้

| | |
|---|---|
| ภาคเหนือ<br>ภาคตะวันออกเฉียงเหนือ | ท้องฟ้าแจ่มใสและอากาศยังคงหนาวอยู่ทั่วไป |
| ภาคกลาง<br>ภาคตะวันออก<br>อ่าวไทย ฝั่งตะวันออก | ท้องฟ้าโปร่งและอากาศยังคงเย็นอยู่ |
| อ่าวไทย ฝั่งตะวันตก<br>ภาคใต้ ฝั่งตะวันตก | ตลอดสัปดาห์จะมีฝนเกือบทั่วไป โดยเฉพาะตั้งแต่จังหวัดภูเก็ตลงไป |
| พระนคร และ ธนบุรี | ท้องฟ้าโปร่งและอากาศยังคงเย็นอยู่ |

กรมอุตุนิยมวิทยา

๑ ธ.ค. ๑๒

## Weather Outlook for the next seven days
## From 1 - 7 December 1969

### General Situation

It is expected throughout this week that, anticyclone in China will move in siccession, to cover Upper Thailand, causing here, continuation of cold weather. Low pressure areas in south China sea has been moving in succession, entering Malaysian coast far remote southward from Thailand. As an effect, less rainfalls will occur in the lower portion of southern Thailand during this week.

| | |
|---|---|
| Northern Part:<br>Northeastern Part: | Clear sky and still cold. |
| Central Part:<br>Eastern Part:<br>Gulf of Thailand, East Coast: | Fair and still cool. |
| Gulf of Thailand, West Coast:<br>Southern Thailand, West Coast: | Almost widespread rain especially from Phuket southward. |
| Phra Nakhon & Thonburi: | Fair and still cool. |

Meteorological Department
1 / 12 / 1969

## สรุปลักษณะอากาศทั่วไปในรอบสัปดาห์
## ตั้งแต่วันที่ ๒๔ – ๓๐ พฤศจิกายน ๒๔๑๒

๑. ในระหว่างสัปดาห์ลิ่มความกดอากาศสูงจากประเทศจีนได้ทวีกำลังแรงขึ้นอีกและยังคงปกคลุมตอนบนของประเทศไทยและอ่าวไทย ลักษณะเช่นนี้ทำให้ในระหว่างสัปดาห์มีอากาศแห้งแล้งหนาวเย็นอย่างเป็นลำดับอย่างชัดเจนในบริเวณตอนบนของประเทศไทย

๒. ในตอนต้นสัปดาห์พายุดีเปรสชั่นได้ก่อตัวขึ้นในทะเลจีนใต้และเคลื่อนตัวช้า ๆ ผ่านเข้ามาในอ่าวไทยทางแนวร่องมรสุมที่พาดผ่านตอนเหนือของมาเลเซีย พายุดีเปรสชั่นนี้ได้เคลื่อนขึ้นฝั่งมาเลเซียในวันสุดสัปดาห์ ปรากฏว่าในระหว่างสัปดาห์ยังคงมีฝนชุกหนาแน่นอยู่บริเวณตอนล่างของภาคใต้ โดยมีฝนหนักถึงหนักมากหลายแห่งในบริเวณตั้งแต่จังหวัดสงขลาและใต้ลงไป โดยเฉพาะอย่างยิ่งในช่วงตอนปลายสัปดาห์ซึ่งเป็นระยะที่พายุดีเปรสชั่นเคลื่อนขึ้นฝั่งมาเลเซียซึ่งทำให้มีน้ำท่วมอย่างฉับพลันเป็นบางแห่งทางตอนใต้สุดของประเทศ

๓. ในระหว่างสัปดาห์ อุณหภูมิที่ได้ลดลงต่ำที่สุดในภาคต่าง ๆ ของประเทศไทยปรากฏดังนี้.–

| | | | | |
|---|---|---|---|---|
| ภาคเหนือ | ๑๐.๕° ซ.ที่ อ.เมือง | จ.เชียงราย | เมื่อวันที่ | ๒๖ พ.ย. |
| ภาคตะวันออกเฉียงเหนือ | ๑๐.๕° ซ.ที่ อ.เมือง | จ.เลย | " | ๒๘ " |
| ภาคกลาง | ๑๔.๕° ซ.ที่ อ.เมือง | จ.นครสวรรค์ | " | ๓๐ " |
| ภาคตะวันออก | ๑๔.๒° ซ.ที่ อ.อรัญประเทศ | จ.ปราจีนบุรี | " | ๒๗ " |
| ภาคใต้ | ๑๘.๗° ซ.ที่ อ.เมือง | จ.ชุมพร | " | ๒๘ " |

กรมอุตุนิยมวิทยา

๑ ธ.ค.๑๒

## General Situation

## Period 24 - 30 November 1969

1. During the week, the wedge of the anticyclone from China re-intensified and still covered the Upper Thailand and the Gulf of Thailand. This condition caused markedly dry and cooler weather over the Upper Thailand.

2. In the first period of the week, the tropical depression developed in the South China Sea and moved slowly into the Gulf of Thailand along the monsoon trough lying across the northern Malaysia. This depression landed the Malaysia coast at the week-end. During the week, copious rains still occurred over the lower portion of the southern part. Heavy to very heavy rains were reported in many provinces from Songkhla southwards especially during the week-end while the depression hit the Malaysia coast Flash Floods were reported in some provinces in the extreme south.

3. During the week the lowest temperature in the various parts of Thailand were as follows:-

| | | | |
|---|---|---|---|
| Northern Part | 10.5 C.at Chiang Rai | on | 26 Nov. |
| Northeastern Part | 10.5 C.at Loei | " | 28 " |
| Central Part | 14.5 C.at Nakhon Sawan | " | 30 " |
| Eastern Part | 14.2 C.at Aranyaprathet | " | 27 " |
| Southern Part | 18.7 C.at Chumphon | " | 28 " |

Meteorological Department
1 / 12 / 1969

## ข่าวอากาศเพื่อการเกษตรประจำสัปดาห์

เมื่อวันที่ ๒๔ - ๓๐ พฤศจิกายน มีลักษณะอากาศซึ่งพอสรุปได้ดังต่อไปนี้.-

๑. ในระหว่างสัปดาห์สิ้นความกดอากาศสูงจากประเทศจีนได้หวีกำลังแรงขึ้นอีก และปกคลุมถึงตอนบนของประเทศไทยและอ่าวไทย ลักษณะเช่นนี้ทำให้ในระหว่างสัปดาห์มีอากาศแห้งแล้งหนาวเย็นลงเป็นลำดับอย่างชัดเจนในบริเวณตอนบนของประเทศไทย

๒. ในตอนต้นสัปดาห์พายุดีเปรสชั่นได้ก่อตัวขึ้นในทะเลจีนใต้ และเคลื่อนตัวช้า ๆ ผ่านเข้ามาในอ่าวไทยทางแนวร่องมรสุมที่พาดผ่านตอนเหนือของมาเลเซีย พายุดีเปรสชั่นนี้ได้เคลื่อนขึ้นฝั่งมาเลเซียในวันสุดสัปดาห์ ปรากฏว่าในระหว่างสัปดาห์ยังคงมีฝนชุกหนาแน่นอยู่ในบริเวณตอนล่างของภาคใต้ โดยมีฝนหนักถึงหนักมากหลายแห่ง ในบริเวณตั้งแต่จังหวัดสงขลาและใต้ลงไป โดยเฉพาะอย่างยิ่งในช่วงตอนปลายสัปดาห์ซึ่งเป็นระยะที่พายุดีเปรสชั่นเคลื่อนขึ้นฝั่งมาเลเซีย ซึ่งทำให้มีน้ำท่วมอย่างฉับพลันเป็นบางแห่ง

**ข้อควรทราบและระมัดระวัง**

ตลอดสัปดาห์ ภาคเหนือ ภาคตะวันออกเฉียงเหนือ ภาคกลาง และภาคตะวันออก ยังคงมีอากาศแห้งและเย็น ท้องฟ้าโปร่งและแดดจัดเป็นส่วนมากและลมค่อนข้างแรง ส่วนภาคใต้เนื่องจากพายุดีเปรสชั่นได้เคลื่อนเป็นระลอกขึ้นสู่ฝั่งมาเลเซีย ได้ทำให้มีฝนแรงเกือบทั่วไปถึงแรงมากเป็นบางแห่งในสัปดาห์ที่แล้ว อาจจะทำให้มีน้ำจากป่าและภูเขาทางชายแดนระหว่างประเทศไทยและมาเลเซียหลากลงมาท่วมพื้นที่ในจังหวัดทางชายแดนได้ในระยะต่อไปนี้ กสิกรจึงควรระมัดระวังอันตรายและความเสียหายอันจะเกิดขึ้นเนื่องจากอุทกภัยได้.

กองอากาศเกษตร กรมอุตุนิยมวิทยา

๑ ธันวาคม ๒๕๑๒

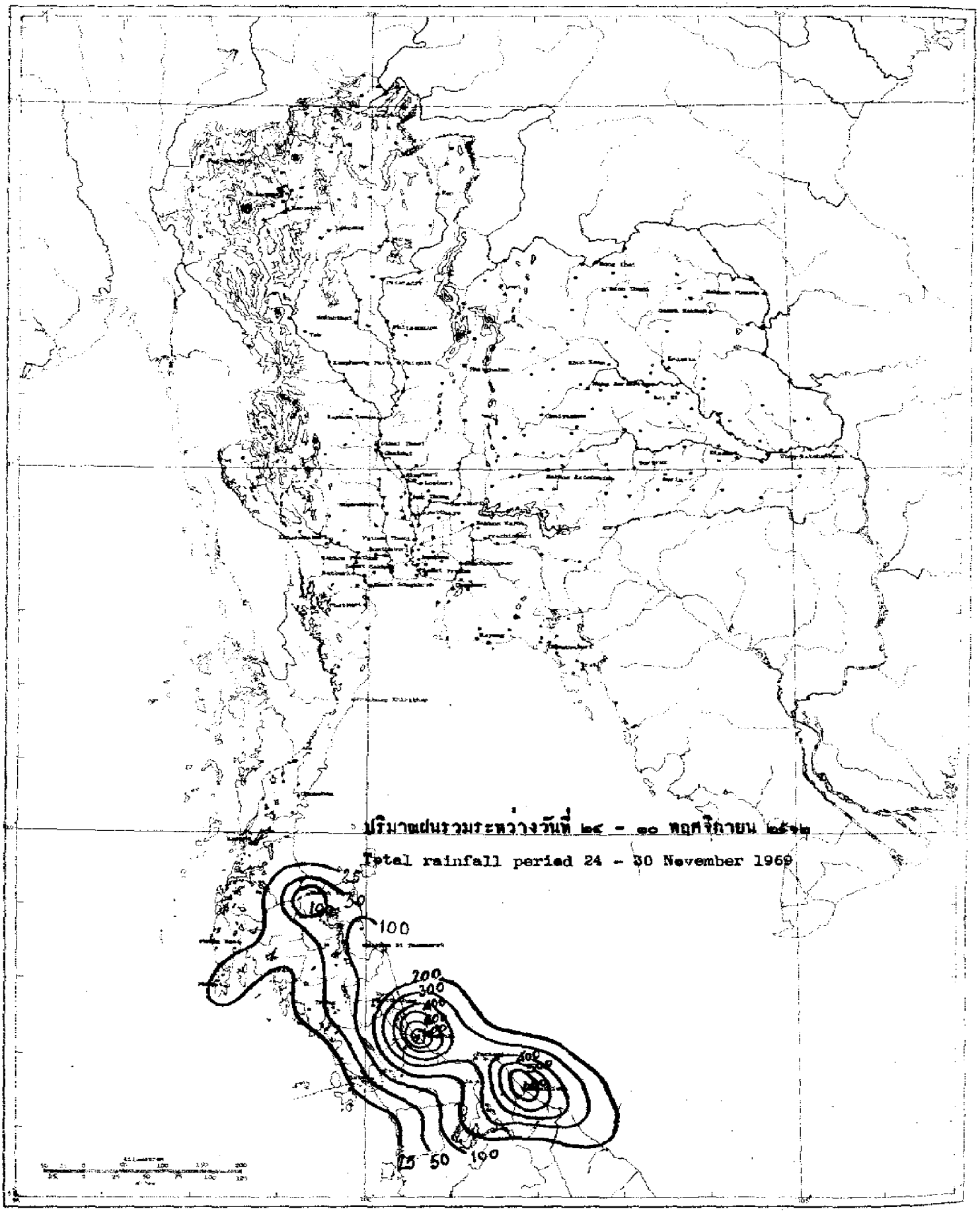
ปริมาณฝนรวมระหว่างวันที่ ๒๔ - ๓๐ พฤศจิกายน ๒๕๑๒
Total rainfall period 24 - 30 November 1969
25
50
100
200
300
400
50
100

| สถานีฝน | Station | วันที่และจำนวนน้ำฝนเป็นมิลลิเมตร Date and amount of rainfall in m.m. พฤศจิกายน November | | | | | | | ฝนรวม มม. Total m.m. | ฝนรวมตั้งแต่ 1 ม.ค. Accumulative rain-fall Since Jan. I | |
|---|---|---|---|---|---|---|---|---|---|---|---|
| | | 24 | 25 | 26 | 27 | 28 | 29 | 30 | | ฝนจริง Actual | สูง(+)ต่ำ(-) กว่าปกติ Above(+) Below(-) Normal |
| ภาคเหนือ | Northern Part | | | | | | | | | | |
| 1. จ.เชียงราย | Chiang Rai* | | | | | | | | 0.0 | 1771.8 | +130.8 |
| 2. อ.แม่สาย | Mae Sai | | | | | | | | 0.0 | .. | |
| 3. อ.เชียงแสน | Chiang Saen | | | | | | | | 0.0 | 1957.6 | |
| 4. อ.เชียงของ | Chiang Khong | | | | | | | | 0.0 | 1790.7 | |
| 5. อ.แม่จัน | Mae Chan | | | | | | | | 0.0 | 2023.1 | |
| 6. อ.แม่สรวย | Mae Suai | | | | | | | | 0.0 | 1130.1 | |
| 7. อ.เทิง | Thoeng | | | | | | | | 0.0 | 1317.5 | |
| 8. อ.เชียงคำ | Chiang Kham | | | | | | | | 0.0 | 1285.5 | |
| 9. อ.พาน | Phan | | | | | | | | 0.0 | 1032.6 | |
| 10. อ.แม่ใจ | Mae Chai | | | | | | | | 0.0 | 898.6 | |
| 11. อ.เวียงป่าเป้า | Wiang Pa Pao | | | | | | | | 0.0 | 827.7 | |
| 12. อ.พะเยา | Phayao | | | | | | | | 0.0 | 758.9 | |
| 13. จ.แม่ฮ่องสอน | Mae Hong Son* | | | | | | | | 0.0 | 1327.1 | +116.2 |
| 14. อ.ปาย | Pai | | | | | | | | 0.0 | 1019.4 | |
| 15. อ.ขุนยวม | Khun Yuam | | | | | | | | 0.0 | 1556.8 | |
| 16. อ.แม่สะเรียง | Mae Sariang* | | | | | | | | 0.0 | 1246.3 | - 15.9 |
| 17. จ.เชียงใหม่ | Chiang Mai* | | 0.7 | | | | | | 0.7 | 1167.5 | -113.3 |
| 18. อ.ฝาง | Fang | .. | .. | .. | .. | .. | .. | .. | .. | .. | |
| 19. อ.เชียงดาว | Chiang Dao | | | | | | | | 0.0 | .. | |
| 20. อ.แม่แตง | Mae Taeng | | | | | | | | 0.0 | .. | |
| 21. อ.แม่ริม | Mae Rim | | | | | | | | 0.0 | 1036.0 | |
| 22. อ.สันทราย | San Sai | T | | | | | | | T | 1087.6 | |
| 23. อ.ดอยสะเก็ด | Doi Saket | | | | | | | | 0.0 | 879.4 | |
| 24. อ.สันกำแพง | San Kamphaeng | .. | .. | .. | .. | .. | .. | .. | .. | .. | |
| 25. อ.หางดง | Hang Dong | | | | | | | | 0.0 | 938.5 | |
| 26. อ.สารภี | Saraphi | | | | | | | | 0.0 | .. | |
| 27. อ.สันป่าตอง | San Pa Tong | | | | | | | | 0.0 | 864.7 | |
| 28. อ.จอมทอง | Chom Thong | | | | | | | | 0.0 | 1019.1 | |
| 29. อ.ฮอด | Hot | | | | | | | | 0.0 | 1123.9 | |
| 30. จ.ลำพูน | Lamphun | | | | | | | | 0.0 | 945.2 | |
| 31. อ.ป่าซาง | Pa Sang | .. | .. | .. | .. | .. | .. | .. | .. | .. | |
| 32. อ.ลี้ | Li | .. | .. | .. | .. | .. | .. | .. | .. | .. | |
| 33. จ.ลำปาง | Lampang* | | | | | | | | 0.0 | 1146.7 | +155.5 |
| 34. อ.งาว | Ngao | .. | .. | .. | .. | .. | .. | .. | .. | .. | |
| 35. อ.แจ้ห่ม | Chae Hom | .. | .. | .. | .. | .. | .. | .. | .. | .. | |
| 36. อ.เกาะคา | Ko Kha | | | | | | | | 0.0 | 1134.9 | |
| 37. อ.สบปราบ | Sop Prap | | | | | | | | 0.0 | 1575.6 | |
| 38. อ.เถิน | Thoen | | | | | | | | 0.0 | 1162.3 | |
| 39. อ.แม่พริก | Mae Phrik | | | | | | | | 0.0 | 1157.5 | |

| สถานีฝน | Station | วันที่และจำนวนน้ำฝนเป็นมิลลิเมตร Date and amount of rainfall in m.m. พฤศจิกายน November | | | | | | | ฝนรวม ต.ค. Total m.m. | ฝนรวมตั้งแต่ 1 ม.ค. Accumulative rain-fall Since Jan.1 | |
|---|---|---|---|---|---|---|---|---|---|---|---|
| | | 24 | 25 | 26 | 27 | 28 | 29 | 30 | | ฝนจริง Actual | สูง(+) ต่ำ(-) กว่าปกติ Above(+) Below(-) Normal |
| 40.จ.แพร่ | Phrae* | | | | | | | | 0.0 | 1022.4 | + 18.2 |
| 41.อ.สอง | Song | .. | .. | .. | .. | .. | .. | .. | .. | .. | |
| 42.อ.สูงเม่น | Sung Men | .. | .. | .. | .. | .. | .. | .. | .. | .. | |
| 43.อ.เด่นชัย | Den Chai | .. | .. | .. | .. | .. | .. | .. | .. | 1052.0 | |
| 44.จ.น่าน | Nan* | | | | | | | | 0.0 | 1224.9 | +119.6 |
| 45.อ.ทุ่งช้าง | Thung Chang | | | | | | | | 0.0 | 1080.7 | |
| 46.อ.ท่าวังผา | Tha Wang Pha* | | | | | | | | 0.0 | 1522.4 | |
| 47.อ.ปัว | Pua | | | | | | | | 0.0 | 1458.7 | |
| 48.อ.สา | Sa | .. | .. | .. | .. | .. | .. | .. | .. | .. | |
| 49.อ.นาน้อย | Na Noi | | | | | | | | 0.0 | .. | |
| 50.จ.อุตรดิตถ์ | Utteradit* | | | | | | | | 0.0 | 1374.2 | -100.4 |
| 51.อ.ฟากท่า | Fak Tha | | | | | | | | 0.0 | .. | |
| 52.อ.น้ำปาด | Nam Pat | | | | | | | | 0.0 | 1009.9 | |
| 53.เขื่อนสิริกิติ์ | Sirikit Dam* | | | | | | | | 0.0 | 1055.0 | |
| 54.อ.ท่าปลา | Tha Pla | | | | | | | | 0.0 | 979.6 | |
| 55.อ.ลับแล | Laplae | | | | | | | | 0.0 | 1523.3 | |
| 56.จ.ตาก | Tak* | | | | | | | | 0.0 | 921.8 | +132.9 |
| 57.อ.บ้านตาก | Ban Tak | | | | | | | | 0.0 | 1219.4 | |
| 58.อ.แม่สอด | Mae sot* | | | | | | | | 0.0 | 1775.7 | +296.5 |
| 59.อ.อุ้มผาง | Umphang | .. | .. | .. | .. | .. | .. | .. | .. | .. | |
| 60.จ.สุโขทัย | Sukhothai | .. | .. | .. | .. | .. | .. | .. | .. | .. | |
| 61.อ.สวรรคโลก | Sawankhalok | | | | | | | | 0.0 | 1256.3 | |
| 62.อ.กงไกรลาศ | Kong Krailat | | | | | | | | 0.0 | .. | |
| 63.จ.พิษณุโลก | Phitsanulok* | | | | | | | | 0.0 | 1273.3 | - 82.4 |
| 64.อ.พรหมพิราม | Phrom Phiram | .. | .. | .. | .. | .. | .. | .. | .. | .. | |
| 65.อ.วังทอง | Wang Thong | | | | | | | | 0.0 | 1319.1 | |
| 66.อ.บางกระทุ่ม | Bang Kratum | | | | | | | | 0.0 | 1689.6 | |
| 67.จ.กำแพงเพชร | Kamphaeng Phet | | | | | | | | 0.0 | 1223.6 | +385.1 |
| 68.อ.คลองขลุง | Khlong Khlung | | | | | | | | 0.0 | 1334.0 | |
| 69.อ.ขาณุวรลักษบุรี | Khanu Woralaksaburi | | | | | | | | 0.0 | 1530.0 | |
| 70.จ.พิจิตร | Phichit | | | | | | | | 0.0 | 1597.6 | +230.1 |
| 71.อ.สามง่าม | Sam Ngam | .. | .. | .. | .. | .. | .. | .. | .. | .. | |
| 72.อ.ตะพานหิน | Taphan Hin | | | | | | | | 0.0 | 1465.9 | |
| 73.อ.บางมูลนาก | Bang Mun Nak | | | | | | | | 0.0 | .. | |
| 74.อ.โพทะเล | Pho Thale | .. | .. | .. | .. | .. | .. | .. | .. | .. | |
| 75.จ.เพชรบูรณ์ | Phetchabun* | | | | | | | | 0.0 | 1165.9 | + 2.5 |
| 76.อ.หล่มเก่า | Lom Kao | | | | | | | | 0.0 | 1053.9 | |
| 77.อ.หล่มสัก | Lom Sak* | | | | | | | | 0.0 | 846.3 | |
| 78.อ.ชนแดน | Chon Daen | | | | | | | | 0.0 | 1867.0 | |
| 79.อ.หนองไผ่ | Nong Phai | | | | | | | | 0.0 | 1208.7 | |
| 80.อ.วิเชียรบุรี | Wichian Buri* | | | | | | | | 0.0 | 1309.0 | |

| สถานีฝน | Station | วันที่และจำนวนน้ำฝนเป็นมิลลิเมตร Date and amount of rainfall in m.m. พฤศจิกายน November | | | | | | | ฝนรวม ม.ม. Total m.m. | ฝนรวมตั้งแต่ 1 ม.ค. Accumulative rain-fall Since Jan.1 | |
|---|---|---|---|---|---|---|---|---|---|---|---|
| | | 24 | 25 | 26 | 27 | 28 | 29 | 30 | | ฝนจริง Actual | สูง(+)ต่ำ(-) กว่าปกติ Above(+) Below(-) Normal |
| ภาคตะวันออกเฉียงเหนือ | Northeastern Part | | | | | | | | | | |
| 1.จ.เลย | Loei* | | | | | | | | 0.0 | 1162.9 | -127.5 |
| 2.อ.เชียงคาน | Chiang Khan | | | | | | | | 0.0 | 1217.8 | |
| 3.อ.ท่าลี่ | Tha Li | | | | | | | | 0.0 | .. | |
| 4.อ.ด่านซ้าย | Dan Sai | | | | | | | | 0.0 | 956.9 | |
| 5.อ.วังสะพุง | Wang Saphung | | | | | | | | 0.0 | 1165.4 | |
| 6.จ.หนองคาย | Nong Khai* | | | | | | | | 0.0 | 1793.7 | +171.7 |
| 7.อ.สีวิชัยเชียงใหม่ | Si Chiang Mai | | | | | | | | 0.0 | 1400.4 | |
| 8.อ.โพนพิสัย | Phon Phisai | | | | | | | | 0.0 | 1471.0 | |
| 9.อ.ท่าบ่อ | Tha Bo | | | | | | | | 0.0 | 1271.4 | |
| 10.จ.อุดรธานี | Udon Thani* | | | | | | | | 0.0 | 1442.0 | +135.5 |
| 11.อ.เพ็ญ | Phen | | | | | | | | 0.0 | 1538.8 | |
| 12.อ.หนองหาร | Nong Han | | | | | | | | 0.0 | 1376.6 | |
| 13.จ.สกลนคร | Sakon Nakhon* | | | | | | | | 0.0 | 1543.1 | + 96.8 |
| 14.อ.วานรนิวาส | Wanon Niwat | | | | | | | | 0.0 | 1260.3 | |
| 15.อ.สว่างแดนดิน | Savang Daen Din | | | | | | | | 0.0 | .. | |
| 16.อ.พรรณานิคม | Phanna Nikhom | | | | | | | | 0.0 | 1697.4 | |
| 17.จ.นครพนม | Nakhon Phanom* | | | | | | | | 0.0 | 2685.4 | +581.9 |
| 18.อ.บ้านแพง | Ban Phaeng | | | | | | | | 0.0 | 2893.8 | |
| 19.อ.ท่าอุเทน | Tha Uten | | | | | | | | 0.0 | 1583.8 | |
| 20.อ.นาแก | Na Kae | | | | | | | | 0.0 | 1749.3 | |
| 21.อ.ธาตุพนม | That Phanom | | | | | | | | 0.0 | 1698.9 | |
| 22.อ.มุกดาหาร | Mukdahan* | | | | | | | | 0.0 | 1367.6 | + 43.7 |
| 23.จ.กาฬสินธุ์ | Kalasin | | | | | | | | 0.0 | 1377.4 | - 30.1 |
| 24.อ.บางตลาด | Yang Talat | | | | | | | | 0.0 | 1316.5 | |
| 25.อ.สหัสขันธ์ | Sahatsakhan | | | | | | | | 0.0 | 1023.7 | |
| 26.อ.กมลาไสย | Kamalasai | | | | | | | | 0.0 | 1560.3 | |
| 27.จ.ร้อยเอ็ด | Roi Et* | | | | | | | | 0.0 | 1387.4 | + 50.7 |
| 28.อ.โพนทอง | Phon Thong | | | | | | | | 0.0 | .. | |
| 29.อ.ธวัชบุรี | Thawatchaburi | | | | | | | | 0.0 | 1266.3 | |
| 30.อ.อาจสามารถ | At Samat | | | | | | | | 0.0 | 1283.5 | |
| 31.อ.เสลภูมิ | Selaphum | | | | | | | | 0.0 | 1183.7 | |
| 32.อ.จตุรพักตรพิมาน | Chaturaphak Phiman | | | | | | | | 0.0 | 791.7 | |
| 33.อ.เกษตรวิสัย | Kaset Wisai | | | | | | | | 0.0 | 1293.4 | |
| 34.อ.พนมไพร | Phanom Phrai | | | | | | | | 0.0 | .. | |
| 35.อ.สุวรรณภูมิ | Suwannaphum | | | | | | | | 0.0 | 1438.2 | |
| 36.จ.มหาสารคาม | Maha Sarakham | | | | | | | | 0.0 | 1471.8 | +237.2 |
| 37.อ.โกสุมพิสัย | Kosum Phisai* | | | | | | | | 0.0 | 1431.8 | |
| 38.อ.บรบือ | Borabu | | | | | | | | 0.0 | 1563.3 | |
| 39.อ.พยัคฆภูมิพิสัย | Phayakkhaphum Phisai | | | | | | | | 0.0 | 1307.4 | |
| 40.จ.ขอนแก่น | Khon Kaen* | | | | | | | | 0.0 | 1286.2 | + 36.8 |

| สถานีฝน | Station | วันที่และจำนวนน้ำฝนเป็นมิลลิเมตร Date and amount of rainfall in m.m. พฤศจิกายน November | | | | | | | ฝนรวม m.m. Total m.m. | ฝนรวมตั้งแต่ 1 ม.ค. Accumulative rain-fall Since Jan.1 | |
|---|---|---|---|---|---|---|---|---|---|---|---|
| | | 24 | 25 | 26 | 27 | 28 | 29 | 30 | | ฝนจริง Actual | สูง(+)ต่ำ(-)กว่าปกติ Above(+) Below(-) Normal |
| 41.อ.ภูเวียง | Phu Wiang | | | | | | | | 0.0 | 1300.1 | |
| 42.อ.ชุมแพ | Chum Phae | | | | | | | | 0.0 | 1061.8 | |
| 43.อ.มัญจาคีรี | Mancha Khiri | | | | | | | | 0.0 | 1123.1 | |
| 44.อ.ชนบท | Chonnabot* | | | | | | | | 0.0 | 1300.3 | |
| 45.อ.บ้านไผ่ | Ban Phai | | | | | | | | 0.0 | 1393.4 | |
| 46.อ.พล | Phon | | | | | | | | 0.0 | 1220.2 | |
| 47.จ.ชัยภูมิ | Chaiyaphum* | | | | | | | | 0.0 | 1543.8 | +600.8 |
| 48.อ.ภูเขียว | Phu Khieo | | | | | | | | 0.0 | 1024.2 | |
| 49.อ.กอนสวรรค์ | Khon Sawan | | | | | | | | 0.0 | 1264.3 | |
| 50.อ.จัตุรัส | Chatturat | | | | | | | | 0.0 | 1327.4 | |
| 51.อ.เทพสถิตย์ | Beamet Narong | | | | | | | | 0.0 | .. | |
| 52.จ.นครราชสีมา | Nakhon Ratchasima* | | | | | | | | 0.0 | 1125.6 | - 3.6 |
| 53.อ.บัวใหญ่ | Bua Yai | | | | | | | | 0.0 | 1196.2 | |
| 54.อ.คง | Khong | | | | | | | | 0.0 | 1353.9 | |
| 55.อ.ด่านขุนทด | Dan Khun Thot | | | | | | | | 0.0 | 1275.3 | |
| 56.อ.โนนไทย | Non Thai | | | | | | | | 0.0 | 1536.4 | |
| 57.อ.โนนสูง | Non Sung | | | | | | | | 0.0 | 814.4 | |
| 58.อ.พิมาย | Phimai | | | | | | | | 0.0 | 1292.6 | |
| 59.อ.สีคิ้ว | Sikhiu | | | | | | | | 0.0 | .. | |
| 60.อ.สูงเนิน | Sung Noen | | | | | | | | 0.0 | 1055.2 | |
| 61.อ.ปักธงชัย | Phak Thong Chai | | | | | | | | 0.0 | 1144.8 | |
| 62.อ.โชคชัย | Chok Chai* | | | | | | | | 0.0 | 1157.5 | |
| 63.อ.ครบุรี | Khon Buri | | | | | | | | 0.0 | 1128.0 | |
| 64.จ.บุรีรัมย์ | Buri Ram | | | | | | | | 0.0 | 1130.8 | -207.5 |
| 65.อ.พุทไธสง | Phutthaisong | | | | | | | | 0.0 | 1648.7 | |
| 66.อ.สตึก | Satuk | | | | | | | | 0.0 | 1127.3 | |
| 67.อ.ลำปลายมาศ | Lam Plai Mat | | | | | | | | 0.0 | 1376.9 | |
| 68.อ.นางรอง | Nang Rong* | | | | | | | | 0.0 | 1256.0 | |
| 69.จ.สุรินทร์ | Surin* | | | | | | | | 0.0 | 1142.4 | + 11.8 |
| 70.อ.รัตนบุรี | Rattanaburi | | | | | | | | 0.0 | 1371.7 | |
| 71.อ.ท่าตูม | Tha Tum* | | | | | | | | 0.0 | 1248.6 | |
| 72.อ.สิรินธร | Sikhoraphum | | | | | | | | 0.0 | .. | |
| 73.อ.ปราสาท | Prasat | | | | | | | | 0.0 | 1038.4 | |
| 74.อ.สังขะ | Sangkha | | | | | | | | 0.0 | 1274.5 | |
| 75.จ.ศรีสะเกษ | Si Sa Ket | | | | | | | | 0.0 | 1060.3 | -247.7 |
| 76.อ.ราษีไศล | Rasi Salai | | | | | | | | 0.0 | .. | |
| 77.อ.อุทุมพรพิสัย | Uthumphon Phisai | | | | | | | | 0.0 | .. | |
| 78.อ.กันทรารมย์ | Kanthararom | | | | | | | | 0.0 | 1420.5 | |
| 79.อ.ขุขันธ์ | Khukhan | | | | | | | | 0.0 | 1356.6 | |
| 80.อ.กันทรลักษ์ | Kantharalak | | | | | | | | 0.0 | .. | |
| 81.จ.อุบลราชธานี | Ubon Ratchathani* | | | | | | | | 0.0 | 1623.1 | - 52.8 |

| สถานีฝน | Station | วันที่และจำนวนน้ำฝนเป็นมิลลิเมตร Date and amount of rainfall in m.m. พฤศจิกายน November | | | | | | | ฝนรวม ม.ม. Total m.m. | ฝนรวมตั้งแต่ 1 ม.ค. Accumulative rain-fall Since Jan.1 | |
|---|---|---|---|---|---|---|---|---|---|---|---|
| | | 24 | 25 | 26 | 27 | 28 | 29 | 30 | | ฝนจริง Actual | สูง(+)ต่ำ(-) กว่าปกติ Above(+) Below(-) Normal |
| 82.อ.เขมราฐ | Khemarat | | | | | | | | 0.0 | 1433.3 | |
| 83.อ.อำนาจเจริญ | Amnat Charoen | | | | | | | | 0.0 | 1309.1 | |
| 84.อ.ยโสธร | Yasothon | | | | | | | | 0.0 | 1574.4 | |
| 85.อ.ท่าเรือนแก้ว | Kham Khuan Kaeo | | | | | | | | 0.0 | .. | |
| 86.อ.กระกาฬสินธุ์ | Trakan Phutphon | | | | | | | | 0.0 | 1529.1 | |
| 87.อ.มหาชนะชัย | Maha Chana Chai | | | | | | | | 0.0 | 1293.4 | |
| 88.อ.เขื่องใน | Khuang Nai | | | | | | | | 0.0 | 1566.4 | |
| 89.อ.โขงเจียม | Khong Chiam | | | | | | | | 0.0 | 1791.2 | |
| 90.อ.เดชอุดม | Det Udom | | | | | | | | 0.0 | 1566.9 | |
| <u>ภาคกลาง</u> | <u>Central Part</u> | | | | | | | | | | |
| 1.จ.นครสวรรค์ | Nakhon Sawan* | | | | | | | | 0.0 | 1108.7 | - 82.3 |
| 2.อ.บรรพตพิสัย | Banphot Phisai | | | | | | | | 0.0 | 958.1 | |
| 3.อ.ตากฟ้า | Takhli | | | | | | | | 0.0 | 970.1 | |
| 4.อ.ลาดยาว | Lat Yao | | | | | | | | 0.0 | 1073.5 | |
| 5.อ.ชุมแสง | Chumsaeng | | | | | | | | 0.0 | 1178.4 | |
| 6.อ.หนองบัว | Nong Bua | | | | | | | | 0.0 | .. | |
| 7.อ.ท่าตะโก | Tha Tako | | | | | | | | 0.0 | 973.3 | |
| 8.อ.พยุหะคีรี | Phayuha Khiri | | | | | | | | 0.0 | 1034.5 | |
| 9.จ.อุทัยธานี | Uthai Thani | | | | | | | | 0.0 | .. | .. |
| 10.อ.สว่างอารมณ์ | Sawang Arom | | | | | | | | 0.0 | .. | |
| 11.อ.หนองฉาง | Nong Chang | | | | | | | | 0.0 | 1816.2 | |
| 12.อ.ทัพทัน | Thab Than | | | | | | | | 0.0 | 1198.9 | |
| 13.อ.หนองขาหย่าง | Nong Khayang | | | | | | | | 0.0 | 1224.0 | |
| 14.อ.บ้านไร่ | Ban Rai | | | | | | | | 0.0 | .. | |
| 15.จ.ชัยนาท | Chainat | | | | | | | | 0.0 | 936.9 | -290.4 |
| 16.อ.มโนรมย์ | Manorom | | | | | | | | 0.0 | 1184.0 | |
| 17.อ.วัดสิงห์ | Wat Sing | | | | | | | | 0.0 | 1083.2 | |
| 18.จ.สิงห์บุรี | Sing Buri | | | | | | | | 0.0 | 1122.3 | + 1.6 |
| 19.อ.อินทร์บุรี | In Buri | | | | | | | | 0.0 | 993.7 | |
| 20.อ.บางระจัน | Bang Rachan | | | | | | | | 0.0 | 1297.5 | |
| 21.อ.พรหมบุรี | Phrom Buri | | | | | | | | 0.0 | 1333.6 | |
| 22.จ.ลพบุรี | Lopburi* | | | | | | | | 0.0 | 1249.7 | + 3.8 |
| 23.อ.บ้านหมี่ | Ban Mi | | | | | | | | 0.0 | 822.1 | |
| 24.อ.ชัยบาดาล | Chai Badan | | | | | | | | 0.0 | 1359.1 | |
| 25.อ.บัวชุม | Bua Chum* | | | | | | | | 0.0 | 1359.0 | |
| 26.อ.ท่าวุ้ง | Tha Wung | | | | | | | | 0.0 | 1223.6 | |
| 27.อ.โคกสำโรง | Khok Samrong | | | | | | | | 0.0 | 1097.5 | |
| 28.จ.สุพรรณบุรี | Suphan Buri* | | | | | | | | 0.0 | 1365.8 | +110.0 |
| 29.อ.ดอนเจดีย์ | Don Chedi | | | | | | | | 0.0 | .. | |
| 30.อ.เดิมบางนางบวช | Doembang Nangbuat | | | | | | | | 0.0 | 1076.4 | |
| 31.อ.สามชุก | Sam Chuk | .. | .. | .. | .. | .. | .. | .. | .. | .. | |

| สถานีฝน | Station | วันที่และจำนวนน้ำฝนเป็นมิลลิเมตร Date and amount of rainfall in m.m. พฤศจิกายน November | | | | | | | ฝนรวม m.m. Total m.m. | ฝนรวมตั้งแต่ 1 ม.ค. Accumulative rain-fall Since Jan. 1 | |
|---|---|---|---|---|---|---|---|---|---|---|---|
| | | 24 | 25 | 26 | 27 | 28 | 29 | 30 | | ฝนจริง Actual | สูง(+)ต่ำ(-)กว่าปกติ Above(+) Below(-) Normal |
| 32.อ.ศรีประจันต์ | Si Prachan | .. | .. | .. | .. | .. | .. | .. | .. | .. | |
| 33.อ.บางปลาม้า | Bang Pla Ma | | | | | | | | 0.0 | 1248.3 | |
| 34.อ.สองพี่น้อง | Song Phi Nong | | | | | | | | 0.0 | .. | |
| 35.จ.อ่างทอง | Ang Thong | | | | | | | | 0.0 | 1198.3 | - 97.6 |
| 36.อ.โพธิ์ทอง | Pho Thong | | | | | | | | 0.0 | 1724.6 | |
| 37.อ.ไชโย | Chaiyo | .. | .. | .. | .. | .. | .. | .. | .. | .. | |
| 38.อ.วิเศษชัยชาญ | Wiset Chai Chan | .. | .. | .. | .. | .. | .. | .. | .. | .. | |
| 39.อ.ป่าโมก | Pa Mok | | | | | | | | 0.0 | 1305.6 | |
| 40.จ.สระบุรี | Saraburi | | | | | | | | 0.0 | 1784.9 | +320.4 |
| 41.อ.พระพุทธบาท | Phra Phutthabat | | | | | | | | 0.0 | ... | |
| 42.อ.บ้านหมอ | Ban Mo | | | | | | | | 0.0 | 1403.2 | |
| 43.อ.หนองแค | Nong Khae | | | | | | | | 0.0 | 1518.2 | |
| 44.อ.แก่งคอย | Kaeng Khoi | | | | | | | | 0.0 | 1521.4 | |
| 45.จ.พระนครศรีอยุธยา | Ayutthaya | | | | | | | | 0.0 | .. | .. |
| 46.อ.ท่าเรือ | Tha Rua | | | | | | | | 0.0 | 1509.1 | |
| 47.อ.ผักไห่ | Phak Hai | | | | | | | | 0.0 | 1045.2 | |
| 48.อ.บางบาล | Bang Ban | | | | | | | | 0.0 | 939.7 | |
| 49.อ.บางไทร | Bang Sai | | | | | | | | 0.0 | 1265.6 | |
| 50.อ.เสนา | Sena | | | | | | | | 0.0 | .. | |
| 51.อ.บางปะอิน | Bang Pa-in | | | | | | | | 0.0 | 1116.8 | |
| 52.จ.ปทุมธานี | Pathum Thani | | | | | | | | 0.0 | 1081.1 | -429.6 |
| 53.อ.ธัญบุรี | Thanyaburi | | | | | | | | 0.0 | 1356.9 | |
| 54.อ.รังสิต | Rangsit | | | | | | | | 0.0 | 1296.7 | |
| 55.จ.นนทบุรี | Nonthaburi | | | | | | | | 0.0 | .. | .. |
| 56.อ.บางบัวทอง | Bang Bua Thong | | | | | | | | 0.0 | 1392.4 | |
| 57.จ.ธนบุรี | Thon Buri | | | | | | | | 0.0 | 1254.9 | -143.0 |
| 58.อ.บางขุนเทียน | Bang Khun Thian | | | | | | | | 0.0 | 1133.3 | |
| 59.อ.ตลิ่งชัน | Taling Chan | | | | | | | | 0.0 | .. | |
| 60.จ.พระนคร | Phra Nakhon* | | | | | | | | 0.0 | 1144.9 | -396.0 |
| 61.สนามบินดอนเมือง | Don Muang Air-port* | | | | | | | | 0.0 | 1169.1 | -451.3 |
| 62.อ.บางเขน | Bang Khen* | | | | | | | | 0.0 | 1287.8 | |
| 63.อ.มีนบุรี | Min Buri | | | | | | | | 0.0 | 1045.4 | |
| 64.อ.ลาดกระบัง | Lat Krabang | | | | | | | | 0.0 | 962.3 | |
| 65.ศูนย์วิจัยบางนา | Bang Na* | | | | | | | | 0.0 | 1102.8 | |
| 66.จ.กาญจนบุรี | Kanchanaburi* | | | | | | | | 0.0 | 1213.9 | +146.5 |
| 67.เหมืองปิล็อก | Pilok | .. | .. | .. | .. | .. | .. | .. | .. | 3523.1 | |
| 68.อ.สังขละบุรี | Sangkhla Buri | .. | .. | .. | .. | .. | .. | .. | .. | .. | |
| 69.อ.ทองผาภูมิ | Thong Pha Phum* | | | | | | | | 0.0 | 2128.5 | |
| 70.อ.ศรีสวัสดิ์ | Si Sawat | .. | .. | .. | .. | .. | .. | .. | .. | .. | |
| 71.อ.บ่อพลอย | Bo Phloi | .. | .. | .. | .. | .. | .. | .. | .. | .. | |
| 72.อ.ไทรโยค | Sai Yok | .. | .. | .. | .. | .. | .. | .. | .. | .. | |

| สถานีฝน | Station | วันที่และจำนวนน้ำฝนเป็นมิลลิเมตร Date and amount of rainfall in m.m. พฤศจิกายน November | | | | | | | ฝนรวม มม. Total m.m. | ฝนรวมตั้งแต่ 1 ม.ค. Accumulative rain-fall Since Jan. 1 | |
|---|---|---|---|---|---|---|---|---|---|---|---|
| | | 24 | 25 | 26 | 27 | 28 | 29 | 30 | | ฝนจริง Actual | สูง(+)ต่ำ(-) กว่าปกติ Above(+) Below(-) Normal |
| 73.อ.พนมทวน | Phanom Thuan | | | | | | | | 0.0 | .. | |
| 74.อ.ท่าม่วง | Tha Muang | | | | | | | | 0.0 | 1075.2 | |
| 75.อ.ท่ามะกา | Tha Maka | .. | .. | .. | .. | .. | .. | .. | .. | .. | |
| 76.จ.นครปฐม | Nakhon Pathom | | | | | | | | 0.0 | 1017.9 | -324.0 |
| 77.อ.กำแพงแสน | Kamphaeng Saen | .. | .. | .. | .. | .. | .. | .. | .. | .. | |
| 78.อ.นครชัยศรี | Nakhon Chaisi | | | | | | | | 0.0 | 796.7 | |
| 79.จ.ราชบุรี | Ratchaburi | | | | | | | | 0.0 | 1874.7 | +694.0 |
| 80.อ.บ้านโป่ง | Ban Pong | | | | | | | | 0.0 | 1211.2 | |
| 81.อ.โพธาราม | Photharam | | | | | | | | 0.0 | .. | |
| 82.อ.ดำเนินสดวก | Damnoen Saduak | | | | | | | | 0.0 | 1272.6 | |
| 83.อ.ปากท่อ | Pak Tho | | | | | | | | 0.0 | 1622.0 | |
| 84.จ.สมุทรสงคราม | Samut Songkham | | | | | | | | 0.0 | 1595.3 | +439.7 |
| 85.อ.บางคนที | Bang Khonthi | | | | | | | | 0.0 | 1438.1 | |
| 86.อ.อัมพวา | Amphawa | | | | | | | | 0.0 | .. | |
| 87.จ.สมุทรสาคร | Samut Sakhon | | | | | | | | 0.0 | 971.1 | -507.8 |
| 88.จ.สมุทรปราการ | Samut Prakan | | | | | | | | 0.0 | 1110.5 | -469.5 |
| 89.อ.พระประแดง | Phra Pradaeng | .. | .. | .. | .. | .. | .. | .. | .. | .. | |
| 90.อ.บางพลี | Bang Phli | | | | | | | | 0.0 | 1339.2 | |
| <u>ภาคตะวันออก</u> | <u>Eastern Part</u> | | | | | | | | | | |
| 1.จ.นครนายก | Nakhon Nayok | | | | | | | | 0.0 | 1903.8 | -188.5 |
| 2.อ.บ้านนา | Ban Na | | | | | | | | 0.0 | 1728.2 | |
| 3.อ.ปากพลี | Pak Phli | | | | | | | | 0.0 | 1707.1 | |
| 4.จ.ปราจีนบุรี | Prachin Buri* | | | | | | | | 0.0 | 2173.2 | +176.1 |
| 5.อ.บ้านสร้าง | Ban Sang | | | | | | | | 0.0 | 1372.7 | |
| 6.อ.ศรีมหาโพธิ | Si Maha Phot | | | | | | | | 0.0 | 1621.7 | |
| 7.อ.กบินทร์บุรี | Kabin Buri | | | | | | | | 0.0 | 1664.1 | |
| 8.อ.สระแก้ว | Sakaeo | | | | | | | | 0.0 | 1431.2 | |
| 9.อ.วัฒนานคร | Watthana Nakhon | | | | | | | | 0.0 | 1649.4 | |
| 10.อ.อรัญประเทศ | Aranyaprathet* | | | | | | | | 0.0 | 1501.1 | -137.1 |
| 11.จ.ฉะเชิงเทรา | Chachoengsao | | | | | | | | 0.0 | 906.2 | -412.2 |
| 12.อ.บ้านโพธิ์ | Ban Pho | | | | | | | | 0.0 | 1082.7 | |
| 13.จ.ชลบุรี | Chon Buri* | | | | | | | | 0.0 | 1121.7 | -331.0 |
| 14.อ.พานทอง | Phan Thong | | | | | | | | 0.0 | 1139.8 | |
| 15.อ.พนัสนิคม | Phanat Nikhom | | | | | | | | 0.0 | .. | |
| 16.อ.บ้านบึง | Ban Bung | | | | | | | | 0.0 | 1081.4 | |
| 17.อ.เกาะสีชัง | Ko Sichang* | | | | | | | | 0.0 | 1027.9 | |
| 18.อ.ศรีราชา | Si Racha | | | | | | | | 0.0 | 1218.1 | |
| 19.อ.สัตหีบ | Sattahip* | | | | | | | | 0.0 | 1684.9 | +488.8 |
| 20.จ.ระยอง | Rayong* | | | | | | | | 0.0 | 1749.7 | +490.1 |
| 21.อ.บ้านค่าย | Ban Khai | | | | | | | | 0.0 | 1725.6 | |
| 22.อ.แกลง | Klaeng | | | | | | | | 0.0 | 1260.2 | |

| สถานีฝน | Station | วันที่และจำนวนน้ำฝนเป็นมิลลิเมตร Date and amount of rainfall in m.m. พฤศจิกายน November | | | | | | | ฝนรวม มม. Total m.m. | ฝนรวมตั้งแต่ 1 ม.ค. Accumulative rain-fall Since Jan.1 | |
|---|---|---|---|---|---|---|---|---|---|---|---|
| | | 24 | 25 | 26 | 27 | 28 | 29 | 30 | | ฝนจริง Actual | สูง(+)ต่ำ(-) กว่าปกติ Above(+) Below(-) Normal |
| 23.จ.จันทบุรี | Chanthaburi* | | | | | | | | 0.0 | 3685.5 | +695.7 |
| 24.อ.ท่าใหม่ | Tha Mai | | | | | | | | 0.0 | 2918.7 | |
| 25.อ.มะขาม | Makham | | | | | | | | 0.0 | .. | |
| 26.อ.ขลุง | Khlung | | | | | | | | 0.0 | 3015.2 | |
| 27.จ.ตราด | Trat | | | | | | | | 0.0 | 5747.6 | +2043.1 |
| 28.อ.เขาสมิง | Khao Saming | | | | | | | | 0.0 | 4104.7 | |
| 29.อ.แหลมงอบ | Laem Ngop* | | | | | | | | 0.0 | .. | |
| 30.อ.คลองใหญ่ | Khlong Yai* | | | | | | | | 0.0 | 5796.1 | +989.5 |
| ภาคใต้ | Southern Part | | | | | | | | | | |
| 1.จ.เพชรบุรี | Phetchaburi | | | | | | | | 0.0 | 1528.3 | +335.6 |
| 2.อ.บ้านแหลม | Ban Laem | | | | | | | | 0.0 | 1561.7 | |
| 3.อ.บ้านลาด | Ban Lat | | | | | | | | 0.0 | 1506.5 | |
| 4.อ.ชะอำ | Cha-am | | | | | | | | 0.0 | .. | |
| 5.จ.ประจวบคีรีขันธ์ | Prachuap Khiri Khan* | | | | | | | | 0.0 | 1421.0 | +377.2 |
| 6.อ.กุยบุรี | Kui Buri | | | | | | | | 0.0 | .. | |
| 7.อ.หัวหิน | Hua Hin* | | | | | | | | 0.0 | 1621.1 | +551.2 |
| 8.จ.ชุมพร | Chumphon* | | T | | | | | | T | 2022.8 | +121.4 |
| 9.อ.ท่าแซะ | Tha Sae | | | | | | | | 0.0 | 2192.1 | |
| 10.อ.สวี | Sawi | | | | | | | | 0.0 | 1334.3 | |
| 11.อ.หลังสวน | Lang Suan | | | | | | | | 0.0 | 2019.5 | |
| 12.จ.สุราษฎร์ธานี | Surat Thani * | 99.7 | 36.7 | 0.5 | 1.5 | 2.8 | 19.2 | 3.9 | 164.3 | 1460.8 | +137.0 |
| 13.อ.ไชยา | Chaiya | .. | .. | .. | .. | .. | .. | .. | .. | .. | |
| 14.อ.เกาะสมุย | Ko Samui* | 1.6 | 5.4 | 2.8 | T | 4.0 | 18.0 | 2.8 | 34.6 | 1675.2 | |
| 15.อ.พุนพิน | Phunphin | 7.8 | | | | | | | 7.8 | 1116.5 | |
| 16.อ.บางนาสาร | Ban Na San | .. | .. | .. | .. | .. | .. | .. | .. | 1382.6 | |
| 17.จ.นครศรีธรรมราช | Nakhon Si Thammarat* | 1.1 | 28.8 | 0.6 | | 31.3 | 3.6 | 87.2 | 152.6 | 1946.7 | -191.1 |
| 18.อ.สิชล | Sichon | | 74.6 | | 3.4 | 4.1 | 5.8 | | 87.9 | 1833.6 | |
| 19.อ.ท่าศาลา | Tha Sala | 30.0 | 69.0 | | | 20.9 | 11.0 | | 130.9 | 1926.9 | |
| 20.อ.ฉวาง | Chawang | | | | 6.3 | | | | 6.3 | 1451.1 | |
| 21.อ.ทุ่งสง | Thung Song | .. | .. | .. | .. | .. | .. | .. | .. | .. | |
| 22.อ.ร่อนพิบูลย์ | Ron Phibun | .. | .. | .. | .. | .. | .. | .. | .. | .. | |
| 23.อ.ปากพนัง | Pak Phanang | .. | .. | .. | .. | .. | .. | .. | .. | .. | |
| 24.จ.พัทลุง | Phatthalung | | 8.2 | | | | 69.4 | | 77.6 | .. | .. |
| 25.อ.เขาชัยสน | Khao Chaison | | 55.1 | | 15.5 | 22.1 | | | 92.7 | 1631.4 | |
| 26.จ.สงขลา | Songkhla* | 9.8 | 60.0 | 103.7 | 303.4 | 39.7 | 67.9 | 242.0 | 726.5 | 2315.2 | +859.4 |
| 27.อ.รัตภูมิ | Rattaphum | | 13.0 | | 35.0 | | | | 48.0 | 1814.3 | |
| 28.อ.หาดใหญ่ | Hat Yai | | 17.4 | 9.1 | 116.9 | 19.5 | 88.6 | | 251.5 | .. | |
| 29.อ.สะเดา | Sadao | | | | 19.0 | 29.8 | 80.5 | | 129.3 | 1869.1 | |
| 30.จ.ปัตตานี | Pattani* | 16.2 | 67.3 | 102.5 | 111.8 | 6.3 | 43.3 | 36.3 | 383.7 | 1756.2 | +677.5 |
| 31.อ.หนองจิก | Nong Chik | 20.5 | 82.5 | 144.0 | 27.0 | | | | 274.0 | .. | |
| 32.อ.ยะหริ่ง | Yaring | 26.2 | | 46.4 | 27.4 | 12.4 | | | 112.4 | .. | |

| สถานีฝน | Station | วันที่และจำนวนน้ำฝนเป็นมิลลิเมตร Date and amount of rainfall in m.m. พฤศจิกายน November | | | | | | | ฝนรวม ม.ม. Total m.m. | ฝนรวมตั้งแต่ 1 ม.ค. Accumulative rain-fall Since Jan.1 | |
|---|---|---|---|---|---|---|---|---|---|---|---|
| | | 24 | 25 | 26 | 27 | 28 | 29 | 30 | | ฝนจริง Actual | สูง(+)ต่ำ(-) กว่าปกติ Above(+) Below(-) Normal |
| 33.อ.ปะนาเระ | Panare | 39.2 | 28.7 | 1.9 | 15.3 | 4.9 | | | 90.0 | 1443.5 | |
| 34.จ.ยะลา | Yala | | 5.1 | 43.2 | 95.1 | 8.1 | 129.5 | | 281.0 | .. | .. |
| 35.อ.เบตง | Betong | .. | .. | T | .. | .. | .. | .. | .. | 1460.5 | |
| 36.อ.บันนังสตา | Bannang Satar | | 6.4 | 9.2 | 32.8 | 15.7 | 215.8 | | 279.9 | 1748.8 | |
| 37.จ.นราธิวาส | Narathiwat* | 3.1 | 72.8 | 29.1 | 36.0 | 12.6 | 205.3 | 312.1 | 671.0 | 2581.3 | +373.9 |
| 38.อ.ยี่งอ | Yi-ngo | .. | .. | .. | .. | .. | .. | .. | .. | .. | |
| 39.อ.รือเสาะ | Rangae | .. | .. | .. | .. | .. | .. | .. | .. | .. | |
| 40.อ.ตากใบ | Tak Bai | | 84.5 | 3.0 | 18.3 | | | | 105.8 | 1504.2 | |
| 41.จ.ระนอง | Ranong* | | | | | | | | 0.0 | 4105.3 | -706.1 |
| 42.อ.กระบุรี | Kra Buri | | | | | | | | 0.0 | 2687.2 | |
| 43.จ.พังงา | Phangnga | | | | | | 0.5 | | 0.5 | 3743.3 | +1312.0 |
| 44.อ.กะปง | Kapong | | | | | | | | 0.0 | 3921.9 | |
| 45.อ.ตะกั่วป่า | Takua Pa | | | | | | | | 0.0 | 3992.1 | |
| 46.อ.ท้ายเหมือง | Thai Muang | | | | | | | | 0.0 | 2997.6 | |
| 47.อ.ตะกั่วทุ่ง | Takua Thung | | 45.8 | | | | | | 45.8 | 3210.7 | |
| 48.จ.ภูเก็ต | Phuket* | 1.2 | | 24.1 | | | 1.2 | | 26.5 | 2419.2 | +143.2 |
| 49.สนามบินภูเก็ต | Phuket Air-port* | | 2.6 | 0.4 | | | 0.8 | T | 3.8 | 2538.8 | |
| 50.อ.ถลาง | Thalang | .. | .. | .. | .. | .. | .. | .. | .. | .. | |
| 51.จ.กระบี่ | Krabi | | | | | | | | 0.0 | .. | .. |
| 52.อ.อ่าวลึก | Ao Luk | .. | .. | .. | .. | .. | .. | .. | .. | .. | |
| 53.อ.คลองท่อม | Khlong Tom | | 1.6 | 4.4 | | | 0.4 | | 6.4 | 2548.5 | |
| 54.สนามบินตรัง | Trang Air-port* | | | 7.7 | 0.2 | T | 13.8 | 61.0 | 82.7 | 2231.6 | -115.8 |
| 55.อ.สิเกา | Sikao | | | | 9.7 | 2.2 | 16.8 | | 28.7 | 2582.8 | |
| 56.อ.ย่านตาขาว | Yan Ta Khao | | | | 5.4 | | 8.5 | | 13.9 | 1983.6 | |
| 57.อ.ปะเหลียน | Palian | | | | | | 2.3 | | 2.3 | 1876.7 | |
| 58.จ.สตูล | Satun | | | | | 5.7 | | | 5.7 | 1798.6 | .. |
| 59.อ.ทุ่งหว้า | Thung Wa | | 10.0 | | | | | | 10.0 | .. | |
| 60.อ.ละงู | Langu | | | | | | | | 0.0 | 2161.2 | |

**หมายเหตุ** ช่องว่าง ไม่มีฝนตก
* สถานีตรวจอากาศ
T ฝนเล็กน้อยวัดไม่ได้
.. ไม่มีรายงาน

**Remark** Blank No rain
* Synoptic Station
T Trace
.. No report

อุณหภูมิสูงสุดและต่ำสุดประจำวันที่ ๒๔ _ ๓๐ พฤศจิกายน ๒๕๑๒

Daily Max. and Min. Temperature 24 – 30 November 1969

| สถานี | Station | อุณหภูมิสูงสุดและต่ำสุดเป็นองศา ซ. Max. and Min. Temperature in degree C. | | | | | | | เฉลี่ยสูงสุด ต่ำสุด Average Max. Min. | เฉลี่ยในสัปดาห์ Weekly Mean | ค่าปกติประจำเดือน Monthly Normal |
|---|---|---|---|---|---|---|---|---|---|---|---|
| | | 24 | 25 | 26 | 27 | 28 | 29 | 30 | | | |
| **ภาคเหนือ** | **Northern Part** | | | | | | | | | | |
| 1.จ.เชียงราย | Chiang Rai | 25.2<br>13.4 | 24.6<br>14.5 | 23.2<br>10.5 | 23.5<br>12.0 | 23.4<br>15.3 | 24.9<br>13.5 | 27.2<br>13.9 | 24.6<br>13.3 | 19.0 | 25.3 |
| 2.จ.แม่ฮ่องสอน | Mae Hong Son | 29.7<br>17.0 | 26.5<br>17.0 | 28.3<br>17.0 | 28.4<br>15.4 | 27.5<br>.. | 29.0<br>13.6 | ..<br>15.5 | 28.2<br>15.9 | 22.1 | 26.9 |
| 3.จ.เชียงใหม่ | Chiang Mai | 29.3<br>14.5 | 27.4<br>18.2 | 27.0<br>18.1 | 25.5<br>15.4 | 27.2<br>15.3 | 25.6<br>15.6 | 27.3<br>15.2 | 27.0<br>16.0 | 21.5 | 26.2 |
| 4.จ.น่าน | Nan | 27.0<br>17.4 | 27.4<br>15.3 | 26.4<br>15.3 | 27.8<br>14.2 | 27.2<br>14.9 | 26.8<br>13.1 | 27.1<br>16.7 | 27.1<br>15.3 | 21.2 | 26.9 |
| 5.อ.ท่าวังผา | Tha Wang Pha | 26.0<br>.. | ..<br>13.0 | 25.6<br>.. | 26.9<br>13.5 | 26.8<br>14.4 | ..<br>12.2 | ..<br>.. | 26.3<br>13.3 | 19.8 | .. |
| 6.จ.ลำปาง | Lampang | 28.6<br>16.6 | 28.2<br>14.4 | 25.3<br>16.9 | 27.1<br>13.9 | 27.8<br>13.1 | 26.6<br>12.7 | 28.2<br>16.8 | 27.5<br>14.9 | 21.2 | 26.4 |
| 7.อ.แม่สะเรียง | Mae Sariang | 31.2<br>17.6 | 29.0<br>16.9 | 28.0<br>15.6 | 29.8<br>14.3 | 29.3<br>12.4 | 30.8<br>12.5 | 32.0<br>14.3 | 30.0<br>14.8 | 22.4 | 27.3 |
| 8.จ.แพร่ | Phrae | ..<br>.. | 28.2<br>15.8 | ..<br>15.3 | 28.6<br>13.5 | 28.7<br>.. | 28.1<br>15.6 | 29.5<br>18.2 | 28.6<br>15.7 | 22.2 | 26.8 |
| 9.จ.อุตรดิตถ์ | Uttaradit | 29.1<br>17.5 | 28.8<br>15.4 | 27.2<br>15.8 | 28.8<br>14.4 | 28.6<br>12.8 | 28.4<br>17.0 | 28.9<br>16.7 | 28.5<br>15.7 | 22.1 | 28.0 |
| 10.เขื่อนสิริกิติ์ | Sirikit Dam | 28.8<br>18.8 | 28.0<br>16.7 | 27.2<br>16.7 | 28.4<br>14.0 | 28.2<br>14.0 | ..<br>17.8 | ..<br>.. | 28.1<br>16.3 | 22.2 | .. |
| 11.จ.ตาก | Tak | 28.3<br>18.8 | 27.7<br>17.4 | 26.8<br>19.5 | 27.4<br>16.0 | 27.6<br>16.5 | 28.5<br>19.5 | 28.0<br>19.2 | 27.8<br>18.1 | 23.0 | 26.8 |
| 12.จ.พิษณุโลก | Phitsanulok | 30.7<br>20.5 | 28.9<br>19.7 | 28.7<br>17.6 | 29.0<br>17.0 | 28.7<br>17.0 | 28.8<br>19.7 | 28.8<br>17.7 | 29.1<br>18.5 | 23.8 | 28.0 |
| 13.อ.แม่สอด | Mae Sot | 29.3<br>16.2 | 28.0<br>15.7 | 26.0<br>16.9 | 27.4<br>14.4 | 28.0<br>12.8 | 28.4<br>14.2 | 27.8<br>15.8 | 27.8<br>15.1 | 21.5 | 27.1 |
| 14.จ.เพชรบูรณ์ | Phetchabun | 29.9<br>17.9 | 27.8<br>17.4 | 27.2<br>16.0 | 28.2<br>15.3 | 28.7<br>13.1 | 28.6<br>16.1 | 28.3<br>14.5 | 28.4<br>15.8 | 22.1 | 26.9 |
| 15.อ.หล่มสัก | Lom Sak | 28.8<br>18.6 | 28.0<br>18.4 | 27.7<br>15.8 | ..<br>15.2 | 27.4<br>.. | ..<br>13.4 | ..<br>.. | 28.0<br>16.3 | 22.2 | .. |
| 16.อ.วิเชียรบุรี | Wichian Buri | 30.0<br>17.5 | 26.3<br>17.3 | 27.2<br>20.0 | 28.0<br>14.6 | 29.0<br>14.3 | 27.0<br>15.9 | 28.1<br>15.3 | 27.9<br>16.4 | 22.2 | .. |
| **ภาคตะวันออกเฉียงเหนือ** | **Northeastern Part** | | | | | | | | | | |
| 1.จ.หนองคาย | Nong Khai | 28.4<br>18.8 | 25.4<br>15.1 | 24.7<br>13.2 | ..<br>12.0 | 27.0<br>.. | 26.7<br>17.8 | 27.0<br>15.2 | 26.5<br>15.0 | 20.8 | .. |
| 2.จ.เลย | Loei | 28.2<br>16.6 | 24.2<br>16.1 | 24.6<br>12.6 | 25.4<br>11.1 | 27.0<br>10.5 | 27.3<br>17.1 | 26.8<br>12.8 | 26.2<br>13.8 | 20.0 | 25.7 |
| 3.จ.อุดรธานี | Udon Thani | 27.1<br>18.5 | 25.0<br>16.1 | 24.3<br>15.2 | 24.9<br>14.0 | 26.3<br>14.6 | 26.0<br>18.9 | ..<br>15.5 | 25.6<br>16.1 | 20.9 | 26.9 |
| 4.จ.นครพนม | Nakhon Phanom | 26.7<br>20.5 | 24.6<br>16.7 | 24.0<br>14.6 | 25.3<br>11.1 | 28.4<br>12.1 | 24.7<br>17.7 | 27.0<br>14.5 | 25.8<br>15.3 | 20.6 | 26.0 |
| 5.จ.สกลนคร | Sakon Nakhon | 27.1<br>16.7 | 24.7<br>15.4 | 25.8<br>14.8 | 26.2<br>12.5 | 26.8<br>12.6 | 26.6<br>15.5 | ..<br>13.0 | 26.2<br>14.5 | 20.4 | 26.3 |
| 6.อ.มุกดาหาร | Mukdahan | 27.7<br>18.5 | 25.5<br>17.0 | 25.6<br>16.0 | 26.7<br>15.0 | 26.6<br>14.0 | 26.0<br>15.8 | 26.7<br>14.7 | 26.4<br>15.9 | 21.2 | 26.3 |
| 7.จ.ขอนแก่น | Khon Kaen | 27.8<br>17.6 | 24.2<br>16.1 | 25.9<br>15.9 | 26.0<br>14.4 | 26.9<br>14.7 | 26.4<br>19.2 | 26.7<br>13.3 | 26.1<br>15.9 | 21.0 | 26.6 |
| 8.อ.โกสุมพิสัย | Kosum Phisai | 27.4<br>18.3 | 23.7<br>16.2 | 25.0<br>16.1 | 25.5<br>13.4 | 27.5<br>14.6 | ..<br>18.3 | ..<br>.. | 25.8<br>16.2 | 21.0 | .. |
| 9.จ.ร้อยเอ็ด | Roi Et | 27.2<br>18.7 | 24.7<br>16.8 | 24.7<br>16.2 | 25.2<br>13.4 | 27.5<br>14.6 | 26.0<br>16.2 | 26.2<br>12.7 | 25.9<br>15.5 | 20.7 | 26.6 |
| 10.จ.ชัยภูมิ | Chaiyaphum | 27.8<br>18.6 | 24.1<br>17.6 | 24.8<br>18.3 | 25.1<br>15.3 | 26.8<br>16.9 | 25.2<br>20.1 | 26.0<br>14.5 | 25.7<br>17.3 | 21.5 | 26.6 |
| 11.จ.อุบลราชธานี | Ubon Ratchathani | 28.3<br>19.9 | 25.9<br>19.0 | 25.7<br>18.0 | 27.3<br>15.9 | 29.0<br>16.4 | 26.6<br>17.7 | 27.7<br>14.6 | 27.2<br>17.4 | 22.3 | 26.6 |
| 12.จ.สุรินทร์ | Surin | 28.3<br>19.3 | 26.5<br>18.2 | 25.4<br>17.4 | 26.0<br>16.4 | 28.8<br>15.8 | 26.3<br>17.4 | 26.5<br>14.2 | 26.8<br>17.0 | 21.9 | 26.7 |
| 13.อ.ตาพูม | Tha Tum | .. | .. | .. | .. | .. | .. | .. | .. | .. | .. |
| 14.อ.นางรอง | Nang Rong | 27.4<br>17.4 | 25.8<br>18.5 | 25.7<br>17.4 | 25.7<br>15.8 | 27.6<br>15.0 | ..<br>17.0 | ..<br>.. | 26.4<br>16.9 | 21.7 | .. |

| สถานี | Station | อุณหภูมิสูงสุดและต่ำสุดเป็นองศา ซ. Max. and Min. Temperature in degree C. | | | | | | | เฉลี่ยสูงสุดต่ำสุด Average Max. Min. | เฉลี่ยในสัปดาห์ Weekly Mean | ค่าปกติประจำเดือน Monthly Normal |
|---|---|---|---|---|---|---|---|---|---|---|---|
| | | 24 | 25 | 26 | 27 | 28 | 29 | 30 | | | |
| 15.จ.นครราชสีมา | Nakhon Ratchasima | 27.6<br>19.2 | 24.3<br>18.2 | 25.1<br>16.6 | 25.9<br>14.3 | 26.7<br>15.8 | 24.8<br>17.7 | 26.1<br>15.8 | 25.8<br>16.5 | 21.2 | 26.6 |
| 16.อ.โชคชัย | Chok Chai | 27.3<br>18.3 | 26.1<br>18.5 | 25.8<br>17.5 | 26.0<br>14.1 | 27.5<br>14.7 | 16.8 | .. | 26.1<br>16.7 | 21.4 | .. |
| <u>ภาคกลาง</u> | <u>Central part</u> | | | | | | | | | | |
| 1.จ.นครสวรรค์ | Nakhon Sawan | 30.6<br>20.7 | 28.6<br>19.4 | 27.7<br>18.0 | 28.6<br>16.9 | 28.9<br>15.8 | 28.3<br>17.3 | 28.4<br>14.5 | 28.7<br>17.5 | 23.1 | 27.9 |
| 2.จ.ลพบุรี | Lop Buri | 30.0<br>22.4 | 24.0<br>21.7 | 28.0<br>21.0 | 27.8<br>19.5 | 29.0<br>19.0 | 26.0<br>21.0 | 28.4<br>18.3 | 28.2<br>20.3 | 24.3 | 27.4 |
| 3.จ.สุพรรณบุรี | Suphan Buri | 29.3<br>21.7 | 26.6<br>22.5 | 27.0<br>20.7 | 27.2<br>28.1 | 28.1<br>27.8 | 27.3<br>19.8 | 27.2<br>27.5 | 27.5<br>19.2 | 23.4 | 27.6 |
| 4.จ.กาญจนบุรี | Kanchanaburi | 29.8<br>17.8 | 27.5<br>21.2 | 27.6<br>16.5 | 27.4<br>16.3 | 28.1<br>16.0 | 26.2<br>17.7 | .. | 27.9<br>17.9 | 22.8 | 27.1 |
| 5.อ.ทองผาภูมิ | Thong Pha Phum | 29.1<br>17.2 | 29.0<br>16.1 | 27.6<br>16.5 | 28.0<br>15.0 | 28.2<br>15.0 | 27.7<br>15.4 | 28.2<br>15.7 | 28.3<br>15.8 | 22.1 | .. |
| 6.สนามบินดอนเมือง | Don Muang Air-port | 31.8<br>22.8 | 28.6<br>20.5 | 28.7<br>19.1 | 28.5<br>18.8 | 28.7<br>19.3 | 28.6<br>19.7 | 28.0<br>19.2 | 28.5<br>19.9 | 24.4 | 28.2 |
| 7.จ.พระนคร | Phra Nakhon | 30.3<br>22.3 | 29.3<br>21.8 | 28.4<br>18.8 | 28.7<br>18.1 | 28.7<br>16.0 | 29.0<br>18.4 | 28.7<br>19.3 | 29.3<br>19.6 | 24.5 | 27.7 |
| 8.ศูนย์วิจัย บางนา | Bang Na | 27.5<br>21.0 | 27.5<br>21.2 | 27.5<br>19.5 | 27.7<br>19.2 | 28.3<br>18.9 | 28.3<br>20.3 | 27.1<br>19.8 | 27.9<br>20.0 | 24.0 | .. |
| <u>ภาคตะวันออก</u> | <u>Eastern Part</u> | | | | | | | | | | |
| 1.จ.ปราจีนบุรี | Prachin Buri | 30.9<br>22.2 | 27.6<br>22.3 | 28.5<br>21.2 | 28.3<br>18.3 | 29.1<br>19.5 | 27.8<br>20.9 | 28.5<br>19.7 | 28.8<br>20.5 | 24.7 | 27.9 |
| 2.อ.กบินทร์บุรี | Kabin Buri | 29.1<br>20.2 | 26.7<br>20.8 | 27.8<br>20.6 | 27.7<br>18.7 | 28.9<br>19.3 | 20.8 | .. | 28.1<br>20.5 | 24.1 | .. |
| 3.อ.อรัญประเทศ | Aranyaprathet | 28.7<br>18.2 | 27.0<br>19.0 | 27.0<br>16.1 | 27.3<br>14.2 | 28.8<br>16.0 | 27.5<br>19.5 | 28.8<br>19.2 | 27.8<br>16.9 | 22.4 | 27.4 |
| 4.จ.ชลบุรี | Chon Buri | 32.4<br>19.9 | 30.9<br>20.6 | 29.9<br>18.6 | 29.8<br>17.9 | 30.6<br>18.7 | 30.2<br>19.7 | 29.5<br>19.5 | 30.4<br>19.0 | 24.7 | 27.4 |
| 5.อ.เกาะสีชัง | Ko Si Chang | 30.8<br>22.0 | 28.0<br>23.2 | 28.2<br>21.2 | 27.8<br>20.9 | 28.3<br>20.9 | 29.9<br>22.3 | 19.7 | 28.7<br>21.5 | 25.1 | 27.5 |
| 6.อ.สัตหีบ | Sattahip | 33.7<br>20.2 | 32.1<br>21.3 | 30.0<br>18.8 | 29.9<br>18.4 | 30.0<br>18.6 | 31.3<br>20.1 | 30.3<br>18.8 | 31.0<br>19.5 | 25.3 | 28.1 |
| 7.จ.ระยอง | Rayong | 32.2<br>19.6 | 30.8<br>21.8 | 31.0<br>18.8 | 30.5<br>18.5 | 31.0<br>17.8 | ..<br>19.9 | .. | 31.1<br>19.4 | 25.3 | .. |
| 8.จ.จันทบุรี | Chanthaburi | 30.3<br>22.3 | 26.6<br>21.5 | 27.6<br>21.0 | 27.8<br>19.5 | 28.7<br>20.5 | 27.2<br>21.3 | 27.8<br>18.3 | 28.0<br>20.6 | 24.3 | 27.3 |
| 9.อ.คลองใหญ่ | Khlong Yai | 33.0<br>21.8 | 29.5<br>23.7 | 29.4<br>19.8 | 30.2<br>19.2 | 30.2<br>19.4 | 31.6<br>22.6 | 30.0<br>22.2 | 30.6<br>21.2 | 25.1 | 26.8 |
| <u>ภาคใต้</u> | <u>Southern Part</u> | | | | | | | | | | |
| 1.อ.หัวหิน | Hua Hin | 28.2<br>21.1 | 28.1<br>23.2 | 27.6<br>19.5 | 27.4<br>20.7 | 28.2<br>20.0 | 27.6<br>22.1 | 26.7<br>20.9 | 27.7<br>21.1 | 24.4 | 27.1 |
| 2.จ.ประจวบคีรีขันธ์ | Prachuab Khiri Khan | 29.5<br>21.3 | 28.2<br>22.7 | 28.6<br>21.9 | 27.8<br>20.9 | 27.6<br>21.3 | 28.0<br>22.5 | 26.7<br>22.0 | 28.5<br>21.8 | 25.2 | 26.9 |
| 3.จ.ชุมพร | Chumphon | 30.7<br>20.6 | 30.1<br>20.7 | 29.2<br>20.0 | 27.3<br>18.9 | 29.7<br>18.7 | 29.7<br>19.8 | 28.5<br>21.8 | 29.6<br>20.1 | 24.9 | 26.8 |
| 4.จ.สุราษฎร์ธานี | Surat Thani | 30.3<br>21.5 | 29.1<br>22.6 | 29.6<br>22.8 | 29.0<br>22.2 | 27.2<br>22.6 | 28.6<br>23.1 | 25.8<br>22.3 | 28.5<br>22.4 | 25.5 | 27.1 |
| 5.อ.เกาะสมุย | Ko Samui | 30.9<br>24.2 | 28.4<br>25.5 | 29.5<br>25.1 | 28.8<br>24.2 | 29.9<br>24.7 | 24.4 | 27.2<br>22.2 | 29.1<br>24.3 | 26.7 | .. |
| 6.จ.นครศรีธรรมราช | Nakhon Si Thammarat | 30.6<br>23.7 | 28.5<br>24.2 | 27.3<br>22.0 | 28.8<br>22.2 | 26.9<br>22.3 | 28.3<br>22.9 | 26.1<br>22.9 | 27.9<br>22.9 | 25.4 | 27.1 |
| 7.จ.สงขลา | Songkhla | 31.5<br>26.6 | 28.2<br>23.6 | 29.5<br>21.8 | 26.8<br>22.8 | 29.9<br>22.5 | 27.6<br>23.9 | 24.7<br>23.1 | 27.6<br>23.5 | 25.6 | 27.5 |
| 8.จ.ปัตตานี | Pattani | 30.0<br>24.6 | 26.7<br>23.3 | 27.0<br>22.6 | 26.5<br>21.8 | 30.1<br>22.3 | 28.0<br>23.5 | 25.5<br>21.9 | 27.7<br>22.9 | 25.3 | .. |
| 9.จ.นราธิวาส | Narathiwat | 30.2<br>24.6 | 26.5<br>23.4 | 26.8<br>23.6 | 27.5<br>23.0 | 28.0<br>23.3 | 27.4<br>26.3 | 24.6<br>21.5 | 27.3<br>23.7 | 25.5 | 26.7 |
| 10.จ.ระนอง | Ranong | 32.8<br>22.0 | 33.5<br>21.9 | 32.5<br>22.8 | 31.7<br>21.8 | 32.0<br>21.2 | 32.3<br>21.6 | 30.2<br>23.5 | 32.1<br>22.1 | 27.1 | 26.2 |
| 11.จ.ภูเก็ต | Phuket | 32.5<br>24.2 | 32.5<br>25.0 | 32.0<br>25.0 | 30.5<br>23.9 | 30.5<br>24.0 | 34.0<br>25.0 | 30.0<br>24.2 | 31.7<br>24.5 | 28.1 | 27.0 |
| 12.สนามบินภูเก็ต | Phuket Air-port | 31.4<br>21.4 | 31.6<br>24.0 | 31.7<br>24.1 | 30.7<br>23.4 | 31.0<br>22.8 | 30.6<br>24.0 | 30.2<br>23.6 | 31.0<br>23.2 | 27.1 | 26.7 |
| 13.สนามบินตรัง | Trang Air-port | 31.0<br>23.9 | 30.9<br>24.0 | 30.8<br>22.7 | 31.5<br>22.2 | 31.2<br>22.5 | 27.4<br>23.0 | 23.6<br>22.3 | 29.5<br>23.0 | 26.3 | 27.0 |

แก้ไขเพิ่มเติมรายงานอากาศประจำสัปดาห์ฉบับที่ 47/1969 เนื่องจากได้รับรายงานภายหลัง

Correction in weekly weather report No. 47/1969 for late report rainfall data

| สถานีฝน | Station | วันที่และจำนวนน้ำฝนเป็นมิลลิเมตร Date and amount of rainfall in m.m. พฤศจิกายน November | | | | | | | ฝนรวม มม. Total m.m. | ฝนรวมตั้งแต่ 1 ม.ค. Accumulative rain-fall Since Jan. 1 | |
|---|---|---|---|---|---|---|---|---|---|---|---|
| | | 17 | 18 | 19 | 20 | 21 | 22 | 23 | | ฝนจริง Actual | สูง(+)ต่ำ(-)กว่าปกติ Above(+) Below(-) Normal |
| ภาคใต้ | Southern Part | | | | | | | | | | |
| 27. อ.รัตภูมิ | Rattaphum | | | | | 52.0 | | | 129.0 | 1766.3 | |
| 35. อ.เบตง | Betong | | | | | | 12.2 | 18.2 | 69.2 | 1460.5 | |
| 40. อ.ตากใบ | Tak Bai | | | | | | | 4.5 | 63.3 | 1398.4 | |
| 53. อ.คลองทอม | Khlong Tom | | | | | | | 0.5 | 20.3 | 2542.1 | |
| 57. อ.ปะเหลียน | Palian | | | | | | | 15.7 | 89.5 | 1874.4 | |
| 58. จ.สตูล | Satun | | | | | | 18.7 | | 56.2 | 1792.9 | |
| 59. อ.ทุ่งหว้า | Thung Wa | | | | | | | 10.0 | 64.0 | .. | |

พิมพ์ที่ ร.พ. กรมอุตุนิยมวิทยา สำนักนายกรัฐมนตรี

บางกะปิ พระนคร

นาวาโท ธำรง กิติสิน ผู้พิมพ์โฆษณา 2512

# กรมอุตุนิยมวิทยา สำนักนายกรัฐมนตรี

รายงานอากาศประจำสัปดาห์ ระหว่างวันที่ ๑ – ๗ ธันวาคม ๒๕๑๒

และ

การคาดหมายลักษณะอากาศ ระหว่างวันที่ ๘ – ๑๔ ธันวาคม ๒๕๑๒

ฉบับที่ ๔๙/๒๕๑๒

พลเรือโท สนิธ เวสารัชชนันท์

อธิบดีกรมอุตุนิยมวิทยา

---

# METEOROLOGICAL DEPARTMENT

## OFFICE OF THE PRIME MINISTER

ATMOSPHERIC SCIENCES LIBRARY
E. S. S. A.

BANGKOK THAILAND

## WEEKLY WEATHER REPORT

## DURING THE PERIOD 1 – 7 DECEMBER 1969

AND

## WEATHER OUTLOOK

## DURING 8 – 14 DECEMBER 1969

No. 49/1969

Sanit Vesa — rajananda

Vice Admiral, Director General

## การคาดหมายลักษณะอากาศใน ๗ วันข้างหน้า
## ตั้งแต่วันที่ ๘ – ๑๔ ธันวาคม ๒๕๑๒

### ลักษณะทั่วไป

บริเวณความกดอากาศสูงในประเทศจีนได้มีกำลังแรงขึ้นและได้แผ่ลงมาปกคลุมตอนบนของประเทศไทยในต้นสัปดาห์นี้ คาดว่าจะอ่อนกำลังลงในตอนปลายสัปดาห์

| | |
|---|---|
| ภาคเหนือ<br>ภาคตะวันออกเฉียงเหนือ | ต้นสัปดาห์ท้องฟ้าแจ่มใสและอากาศหนาว ต่อจากนั้นอุณหภูมิจะสูงขึ้นเล็กน้อยในตอนปลายสัปดาห์ |
| ภาคกลาง<br>ภาคตะวันออก<br>อ่าวไทย ฝั่งตะวันออก | ต้นสัปดาห์ท้องฟ้าโปร่งและอากาศเย็น ต่อจากนั้นอุณหภูมิจะสูงขึ้นเล็กน้อยในตอนปลายสัปดาห์ |
| อ่าวไทย ฝั่งตะวันตก | ตลอดสัปดาห์มีฝนเกือบทั่วไป โดยเฉพาะตั้งแต่ชุมพรลงไป |
| ภาคใต้ ฝั่งตะวันตก | ตลอดสัปดาห์จะมีฝนกระจาย |
| พระนคร และ ธนบุรี | ต้นสัปดาห์ท้องฟ้าโปร่งและอากาศเย็น ต่อจากนั้นอุณหภูมิจะสูงขึ้นเล็กน้อยในตอนปลายสัปดาห์ |

กรมอุตุนิยมวิทยา

๘ ธ.ค. ๒๕

## Weather Outlook for the next seven days
## From 8 - 14 December 1969
### General Situation

The continental high pressure area in China has intensified and spread southward to cover Upper Thailand in the early part of the week. It is expected to weaken during the latter part of the week.

| | |
|---|---|
| Northern Part:<br>Northeastern Part: | Clear sky and cold in the early part of the week while slightly increase in temperature in the latter part. |
| Central Part:<br>Eastern Part:<br>Gulf of Thailand, East Coast: | Fair and cool in the early part of the week while slightly increase in temperature in the latter part. |
| Gulf of Thailand, West Coast: | Throughout the week, almost widespread rain especially from Chumphon southward. |
| Southern Thailand, West Coast: | Throughout the week, scattered showers. |
| Phra Nakhon & Thonburi: | Fair and cool in the early part of the week while slightly increase in temperature in the latter part. |

Meteorological Department
8 / 12 / 1969

## สรุปลักษณะอากาศทั่วไปในรอบสัปดาห์

### ตั้งแต่วันที่ ๑ – ๗ ธันวาคม ๒๕๑๒

๑. ในระหว่างตอนต้นและตอนกลางสัปดาห์ลิ่มความกดอากาศสูงที่ปกคลุมประเทศไทยยังคงมีกำลังแรง แต่ในตอนปลายสัปดาห์ได้อ่อนกำลังลง ลักษณะเช่นนี้ทำให้ในบริเวณตอนบนของประเทศไทยอากาศแจ่มใสและหนาวเย็นในระหว่างตอนต้นและตอนกลางสัปดาห์ แต่ในตอนปลายสัปดาห์อากาศได้อุ่นขึ้นเล็กน้อย

๒. ในตอนต้นสัปดาห์ปรากฏว่ายังคงมีฝนชุกหนาแน่นในภาคใต้ตั้งแต่ใต้จังหวัดนครศรีธรรมราชลงไป โดยมีน้ำท่วมอย่างฉับพลันเป็นบางแห่งในบริเวณจังหวัดสงขลา ปัตตานี ยะลา และนราธิวาส ซึ่งเป็นผลเนื่องมาจากพายุดีเปรสชั่นที่เคลื่อนผ่านตอนเหนือของมาเลเซียในวันหยุดสัปดาห์ที่แล้ว ในช่วงระหว่างตอนกลางและตอนปลายสัปดาห์ฝนได้ลดน้อยลงมากอย่างชัดเจนในภาคใต้

๓. ในระหว่างสัปดาห์ อุณหภูมิได้ลดลงต่ำที่สุดในภาคต่าง ๆ ของประเทศไทยปรากฏดังนี้.–

| | | | | |
|---|---|---|---|---|
| ภาคเหนือ | ๘.๕° ซ.ที่ | อ.เมือง | จ.เชียงราย | เมื่อวันที่ ๖ ธ.ค. |
| ภาคตะวันออกเฉียงเหนือ | ๗.๘° ซ.ที่ | อ.เมือง | จ.เลย | " ๕ " |
| ภาคกลาง | ๑๐.๒° ซ.ที่ | อ.ทองผาภูมิ | จ.กาญจนบุรี | " ๖ " |
| ภาคตะวันออก | ๑๑.๕° ซ.ที่ | อ.อรัญประเทศ | จ.ปราจีนบุรี | " ๕ " |
| ภาคใต้ | ๑๗.๕° ซ.ที่ | อ.หัวหิน จ.ประจวบฯ และ อ.เมือง | จ.ชุมพร | ๕ ธ.ค. |

กรมอุตุนิยมวิทยา

๘ ธ.ค.๑๒

## General Situation

### Period 1 - 7 December 1969

1. The wedge of anticyclone which covered Thailand was intensifying in the first and middle periods of the week but it was weakening in the latter period. This condition caused fine and cold weather over the Upper Thailand in the first and middle periods of the week then slight warmer in the latter period.

2. In the first period of the week, copious rains still occurred in the southern part from Nakhon Si Thammarat southwards. Flash floods causing by the depression landed the northern Malaysia at the previous week-end, also occurred in some provinces of Songkhla, Pattani, Yala and Narathiwat. During the middle and latter periods of the week, rainfall was markedly decreased throughout the southern part.

3. During the week the lowest temperature in the various parts of Thailand were as follows:-

| | | | |
|---|---|---|---|
| Northern Part | 8.5° C.at Chiang Rai | on 6 | Dec. |
| Northeastern Part | 7.8° C.at Loei | " 5 | " |
| Central Part | 10.2° C.at Thong Pha Phum | " 6 | " |
| Eastern Part | 11.5° C.at Aranyaprathet | " 5 | " |
| Southern Part | 17.5° C.at Hua Hin & Chumphon | " 5 | " |

Meteorological Department
8 / 12 / 1969

## ข่าวอากาศเพื่อการเกษตรประจำสัปดาห์

เมื่อวันที่ ๑ - ๗ ธันวาคม ๒๕๑๒ มีลักษณะอากาศซึ่งพอสรุปได้ดังต่อไปนี้.-

๑. ในระหว่างตอนต้นและตอนกลางสัปดาห์ลิ่มความกดอากาศสูงที่ปกคลุมประเทศไทยยังคงมีกำลังแรง แต่ในตอนปลายสัปดาห์ได้อ่อนกำลังลง ลักษณะเช่นนี้ทำให้ในบริเวณตอนบนของประเทศไทยอากาศแจ่มใสและหนาวเย็นในระหว่างตอนต้นและตอนกลางสัปดาห์ แต่ในตอนปลายสัปดาห์อากาศได้อบอุ่นขึ้นเล็กน้อย

๒. ในตอนต้นสัปดาห์ปรากฏว่ายังคงมีฝนชุกหนาแน่นในภาคใต้ตั้งแต่ใต้จังหวัดนครศรีธรรมราชลงไป โดยมีน้ำท่วมอย่างฉับพลันเป็นบางแห่งในบริเวณจังหวัดสงขลา ปัตตานี ยะลา และนราธิวาส ซึ่งเป็นผลเนื่องมาจากพายุดีเปรสชั่นที่เคลื่อนผ่านตอนเหนือของมาเลเซียในวันสุดสัปดาห์ที่แล้ว ในช่วงระหว่างตอนกลางและตอนปลายสัปดาห์ฝนได้ลดน้อยลงมากโดยทั่วไปในภาคใต้

### ข้อควรทราบ

เนื่องจากในสัปดาห์นี้บริเวณความกดอากาศสูงในประเทศจีนได้แผ่เข้าปกคลุมตอนบนของประเทศ จึงทำให้บริเวณตอนเหนือของประเทศท้องฟ้าโปร่งถึงแจ่มใส อากาศหนาวเย็นและแห้งทั่วไป ส่วนในภาคใต้จะยังคงมีฝนอยู่ในบริเวณฝั่งตะวันออกโดยเฉพาะตั้งแต่ชุมพรลงไป นอกนั้นปริมาณฝนลดลงโดยทั่วไป.

กองอากาศเกษตร กรมอุตุนิยมวิทยา

๘ ธันวาคม ๒๕๑๒

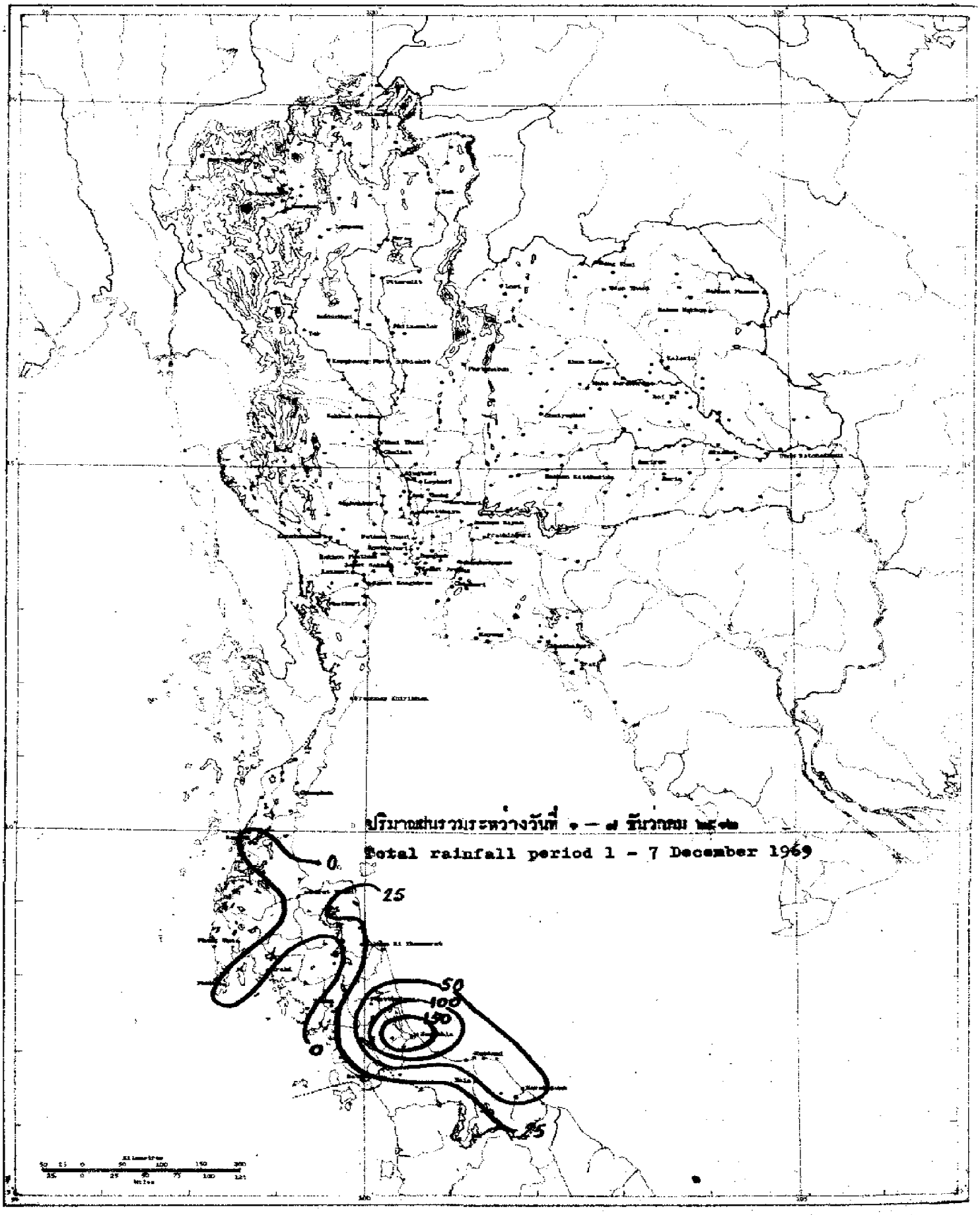
ปริมาณฝนรวมระหว่างวันที่ ๑ – ๗ ธันวาคม ๒๔๑๒
Total rainfall period 1 - 7 December 1969
0
25
50
100
150
0
25

| สถานีฝน | Station | วันที่และจำนวนน้ำฝนเป็นมิลลิเมตร Date and amount of rainfall in m.m. มีนาคม December 1 | 2 | 3 | 4 | 5 | 6 | 7 | ฝนรวม มม. Total m.m. | ฝนรวมตั้งแต่ 1 ม.ค. Accumulative rain-fall Since Jan.1 ฝนจริง Actual | สูง(+)ต่ำ(-)กว่าปกติ Above(+) Below(-) Normal |
|---|---|---|---|---|---|---|---|---|---|---|---|
| ภาคเหนือ | Northern Part | | | | | | | | | | |
| 1. จ.เชียงราย | Chiang Rai* | | | | | | | | 0.0 | 1771.8 | +128.2 |
| 2. อ.แม่สาย | Mae Sai | | | | | | | | 0.0 | .. | |
| 3. อ.เชียงแสน | Chiang Saen | | | | | | | | 0.0 | 1957.6 | |
| 4. อ.เชียงของ | Chiang Khong | | | | | | | | 0.0 | 1790.7 | |
| 5. อ.แม่จัน | Mae Chan | | | | | | | | 0.0 | 2023.1 | |
| 6. อ.แม่สรวย | Mae Suai | | | | | | | | 0.0 | 1130.3 | |
| 7. อ.เทิง | Thoeng | | | | | | | | 0.0 | 1317.5 | |
| 8. อ.เชียงคำ | Chiang Kham | | | | | | | | 0.0 | 1285.5 | |
| 9. อ.พาน | Phan | | | | | | | | 0.0 | 1032.6 | |
| 10. อ.แม่ใจ | Mae Chai | | | | | | | | 0.0 | 898.6 | |
| 11. อ.เวียงป่าเป้า | Wiang Pa Pao | | | | | | | | 0.0 | 827.7 | |
| 12. อ.พะเยา | Phayao | | | | | | | | 0.0 | 758.9 | |
| 13. จ.แม่ฮ่องสอน | Mae Hong Son* | | | | | | | | 0.0 | 1327.1 | +114.6 |
| 14. อ.ปาย | Pai | | | | | | | | 0.0 | 1019.4 | |
| 15. อ.ขุนยวม | Khun Yuam | | | | | | | | 0.0 | 1556.8 | |
| 16. อ.แม่สะเรียง | Mae Sariang* | | | | | | | | 0.0 | 1246.3 | - 19.0 |
| 17. จ.เชียงใหม่ | Chiang Mai* | | | | | | | | 0.0 | 1167.5 | -114.6 |
| 18. อ.ฝาง | Fang | | | | | | | | 0.0 | .. | |
| 19. อ.เชียงดาว | Chiang Dao | | | | | | | | 0.0 | .. | |
| 20. อ.แม่แตง | Mae Taeng | | | | | | | | 0.0 | .. | |
| 21. อ.แม่ริม | Mae Rim | | | | | | | | 0.0 | 1036.0 | |
| 22. อ.สันทราย | San Sai | | | | | | | | 0.0 | 1087.6 | |
| 23. อ.ดอยสะเก็ด | Doi Saket | | | | | | | | 0.0 | 879.4 | |
| 24. อ.สันกำแพง | San Kamphaeng | .. | .. | .. | .. | .. | .. | .. | .. | .. | |
| 25. อ.ฮางดง | Hang Dong | | | | | | | | 0.0 | 938.5 | |
| 26. อ.สารภี | Saraphi | | | | | | | | 0.0 | .. | |
| 27. อ.สันป่าตอง | San Pa Tong | | | | | | | | 0.0 | 864.7 | |
| 28. อ.จอมทอง | Chom Thong | | | | | | | | 0.0 | 1019.1 | |
| 29. อ.อมก๋อย | Hot | | | | | | | | 0.0 | 1123.9 | |
| 30. จ.ลำพูน | Lamphun | | | | | | | | 0.0 | 945.2 | |
| 31. อ.ป่าซาง | Pa Sang | .. | .. | .. | .. | .. | .. | .. | .. | .. | |
| 32. อ.ลี้ | Li | .. | .. | .. | .. | .. | .. | .. | .. | .. | |
| 33. จ.ลำปาง | Lampang* | | | | | | | | 0.0 | 1146.7 | +155.2 |
| 34. อ.งาว | Ngao | .. | .. | .. | .. | .. | .. | .. | .. | .. | |
| 35. อ.แจ้ห่ม | Chae Hom | .. | .. | .. | .. | .. | .. | .. | .. | .. | |
| 36. อ.เกาะคา | Ko Kha | | | | | | | | 0.0 | 1134.9 | |
| 37. อ.สบปราบ | Sop Prap | | | | | | | | 0.0 | 1575.6 | |
| 38. อ.เถิน | Thoen | | | | | | | | 0.0 | 1162.3 | |
| 39. อ.แม่ทะ | Mae Phrik | | | | | | | | 0.0 | 1157.5 | |

| สถานีฝน | Station | วันที่และจำนวนน้ำฝนเป็นมิลลิเมตร Date and amount of rainfall in m.m. ธันวาคม December | | | | | | | ฝนรวม มม. Total m.m. | ฝนรวมตั้งแต่ 1 ม.ค. Accumulative rain-fall Since Jan.1 | |
|---|---|---|---|---|---|---|---|---|---|---|---|
| | | 1 | 2 | 3 | 4 | 5 | 6 | 7 | | ฝนจริง Actual | สูง(+)ต่ำ(-) กว่าปกติ Above(+) Below(-) Normal |
| 40.จ.แพร่ | Phrae* | | | | | | | | 0.0 | 1022.4 | + 17.9 |
| 41.อ.สอง | Song | .. | .. | .. | .. | .. | .. | .. | .. | .. | |
| 42.อ.สูงเม่น | Sung Men | .. | .. | .. | .. | .. | .. | .. | .. | .. | |
| 43.อ.เด่นชัย | Den Chai | | | | | | | | 0.0 | 1057.0 | |
| 44.จ.น่าน | Nan* | | | | | | | | 0.0 | 1224.9 | +116.0 |
| 45.อ.ทุ่งช้าง | Thung Chang | | | | | | | | 0.0 | 1080.7 | |
| 46.อ.ท่าวังผา | Tha Wang Pha* | | | | | | | | 0.0 | 1522.4 | |
| 47.อ.ปัว | Pua | | | | | | | | 0.0 | 1458.7 | |
| 48.อ.สา | Sa | .. | .. | .. | .. | .. | .. | .. | .. | .. | |
| 49.อ.นาน้อย | Na Noi | | | | | | | | 0.0 | .. | |
| 50.จ.อุตรดิตถ์ | Uttaradit* | | | | | | | | 0.0 | 1374.2 | -103.4 |
| 51.อ.ฟากท่า | Pak Tha | | | | | | | | 0.0 | .. | |
| 52.อ.น้ำปาด | Nam Pat | | | | | | | | 0.0 | 1009.9 | |
| 53.เขื่อนสิริกิติ์ | Sirikit Dam* | | | | | | | | 0.0 | 1055.0 | |
| 54.อ.ท่าปลา | Tha Pla | | | | | | | | 0.0 | 979.6 | |
| 55.อ.ลับแล | Laplae | | | | | | | | 0.0 | 1523.3 | |
| 56.จ.ตาก | Tak* | | | | | | | | 0.0 | 921.8 | +132.7 |
| 57.อ.บ้านตาก | Ban Tak | | | | | | | | 0.0 | 1219.4 | |
| 58.อ.แม่สอด | Mae sot* | | | | | | | | 0.0 | 1775.7 | +295.9 |
| 59.อ.อุมผาง | Umphang | .. | .. | .. | .. | .. | .. | .. | .. | .. | |
| 60.จ.สุโขทัย | Sukhothai | .. | .. | .. | .. | .. | .. | .. | .. | .. | |
| 61.อ.สวรรคโลก | Sawankhalok | | | | | | | | 0.0 | 1258.3 | |
| 62.อ.กงไกรลาศ | Kong Krailat | | | | | | | | 0.0 | .. | |
| 63.จ.พิษณุโลก | Phitsanulok* | | | | | | | | 0.0 | 1273.3 | |
| 64.อ.พรหมพิราม | Phrom Phiram | .. | .. | .. | .. | .. | .. | .. | .. | .. | |
| 65.อ.วังทอง | Wang Thong | | | | | | | | 0.0 | 1319.1 | |
| 66.อ.บางกระทุ่ม | Bang Kratum | | | | | | | | 0.0 | 1689.6 | |
| 67.จ.กำแพงเพชร | Kamphaeng Phet | | | | | | | | 0.0 | 1223.6 | +385.1 |
| 68.อ.คลองขลุง | Khlong Khlung | | | | | | | | 0.0 | 1334.0 | |
| 69.อ.ขานุวรลักษบุรี | Khanu Woralaksaburi | | | | | | | | 0.0 | 1530.0 | |
| 70.จ.พิจิตร | Phichit | | | | | | | | 0.0 | 1397.6 | +236.1 |
| 71.อ.สามง่าม | Sam Ngam | .. | .. | .. | .. | .. | .. | .. | .. | 1200.1 | |
| 72.อ.ตะพานหิน | Taphan Hin | | | | | | | | 0.0 | 1465.9 | |
| 73.อ.บางมูลนาก | Bang Mun Nak | | | | | | | | 0.0 | .. | |
| 74.อ.โพทะเล | Pho Thale | .. | .. | .. | .. | .. | .. | .. | .. | .. | |
| 75.จ.เพชรบูรณ์ | Phetchabun* | | | | | | | | 0.0 | 1165.9 | + 2.5 |
| 76.อ.หล่มเก่า | Lom Kao | | | | | | | | 0.0 | 1053.9 | |
| 77.อ.หล่มสัก | Lom Sak* | | | | | | | | 0.0 | 846.3 | |
| 78.อ.ชนแดน | Chon Daen | | | | | | | | 0.0 | 1867.0 | |
| 79.อ.หนองไผ่ | Nong Phai | | | | | | | | 0.0 | 1208.7 | |
| 80.อ.วิเชียรบุรี | Wichian Buri* | | | | | | | | 0.0 | 1309.0 | |

| สถานีฝน | Station | วันที่และจำนวนน้ำฝนเป็นมิลลิเมตร Date and amount of rainfall in m.m. ธันวาคม December 1 | 2 | 3 | 4 | 5 | 6 | 7 | ฝนรวม มม. Total m.m. | ฝนรวมตั้งแต่ 1 ม.ค. Accumulative rain-fall Since Jan.1 ฝนจริง Actual | สูง(+)ต่ำ(-)กว่าปกติ Above(+) Below(-) Normal |
|---|---|---|---|---|---|---|---|---|---|---|---|
| ภาคตะวันออกเฉียงเหนือ | Northeastern Part | | | | | | | | | | |
| 1.จ.เลย | Loei* | | | | | | | | 0.0 | 1162.9 | -127.5 |
| 2.อ.เชียงคาน | Chiang Khan | | | | | | | | 0.0 | 1247.8 | |
| 3.อ.ท่าลี่ | Tha Li | | | | | | | | 0.0 | .. | |
| 4.อ.ด่านซ้าย | Dan Sai | | | | | | | | 0.0 | 956.9 | |
| 5.อ.วังสะพุง | Wang Saphung | | | | | | | | 0.0 | 1165.4 | |
| 6.จ.หนองคาย | Nong Khai* | | | | | | | | 0.0 | 1793.7 | +171.7 |
| 7.อ.ศรีเชียงใหม่ | Si Chiang Mai | | | | | | | | 0.0 | 1400.4 | |
| 8.อ.โพนพิสัย | Phon Phisai | | | | | | | | 0.0 | 1471.0 | |
| 9.อ.ท่าบ่อ | Tha Bo | | | | | | | | 0.0 | 1271.4 | |
| 10.จ.อุดรธานี | Udon Thani* | | | | | | | | 0.0 | 1442.0 | +135.4 |
| 11.อ.เพ็ญ | Phen | | | | | | | | 0.0 | 1538.8 | |
| 12.อ.หนองหาร | Nong Han | | | | | | | | 0.0 | 1376.6 | |
| 13.จ.สกลนคร | Sakon Nakhon* | | | | | | | | 0.0 | 1543.1 | + 96.8 |
| 14.อ.วานรนิวาส | Wanon Niwat | | | | | | | | 0.0 | 1260.3 | |
| 15.อ.สว่างแดนดิน | Sawang Daen Din | | | | | | | | 0.0 | .. | |
| 16.อ.พรรณานิคม | Phanna Nikhom | | | | | | | | 0.0 | 1697.4 | |
| 17.จ.นครพนม | Nakhon Phanom* | | | | | | | | 0.0 | 2685.4 | +581.9 |
| 18.อ.บ้านแพง | Ban Phaeng | | | | | | | | 0.0 | 2893.8 | |
| 19.อ.ท่าอุเทน | Tha Uten | | | | | | | | 0.0 | 1583.8 | |
| 20.อ.นาแก | Na Kae | | | | | | | | 0.0 | 1749.3 | |
| 21.อ.ธาตุพนม | That Phanom | | | | | | | | 0.0 | 1698.9 | |
| 22.อ.มุกดาหาร | Mukdahan* | | | | | | | | 0.0 | 1367.6 | + 43.7 |
| 23.จ.กาฬสินธุ์ | Kalasin | | | | | | | | 0.0 | 1377.4 | - 30.1 |
| 24.อ.ยางตลาด | Yang Talat | | | | | | | | 0.0 | 1316.5 | |
| 25.อ.สหัสขันธ์ | Sahatsakhan | | | | | | | | 0.0 | 1023.7 | |
| 26.อ.กมลาไสย | Kamalasai | | | | | | | | 0.0 | 1560.3 | |
| 27.จ.ร้อยเอ็ด | Roi Et* | | | | | | | | 0.0 | 1387.4 | + 50.7 |
| 28.อ.โพนทอง | Phon Thong | | | | | | | | 0.0 | .. | |
| 29.อ.ธวัชบุรี | Thawatchaburi | | | | | | | | 0.0 | 1266.3 | |
| 30.อ.อาจสามารถ | At Samat | | | | | | | | 0.0 | 1283.5 | |
| 31.อ.เสลภูมิ | Selaphum | | | | | | | | 0.0 | 1183.7 | |
| 32.อ.จตุรพักตรพิมาน | Chaturaphak Phiman | | | | | | | | 0.0 | 791.7 | |
| 33.อ.เกษตรวิสัย | Kaset Wisai | | | | | | | | 0.0 | 1293.4 | |
| 34.อ.ศรีมโหสถ | Phanom Phrai | | | | | | | | 0.0 | .. | |
| 35.อ.สุวรรณภูมิ | Suwannaphum | | | | | | | | 0.0 | 1438.2 | |
| 36.จ.มหาสารคาม | Maha Sarakham | | | | | | | | 0.0 | 1471.8 | +237.2 |
| 37.อ.โกสุมพิสัย | Kosum Phisai* | | | | | | | | 0.0 | 1431.8 | |
| 38.อ.บรบือ | Borabu | | | | | | | | 0.0 | 1563.3 | |
| 39.อ.พยัคฆภูมิพิสัย | Phayakkhaphum Phisai | | | | | | | | 0.0 | 1307.4 | |
| 40.จ.ขอนแก่น | Khon Kaen* | | | | | | | | 0.0 | 1286.2 | + 36.8 |

| สถานีฝน | Station | วันที่และจำนวนน้ำฝนเป็นมิลลิเมตร Date and amount of rainfall in m.m. ธันวาคม December 1 | 2 | 3 | 4 | 5 | 6 | 7 | ฝนรวม มม. Total m.m. | ฝนรวมตั้งแต่ 1 ม.ค. Accumulative rain-fall Since Jan. 1 ฝนจริง Actual | สูง(+)ต่ำ(-) กว่าปกติ Above(+) Below(-) Normal |
|---|---|---|---|---|---|---|---|---|---|---|---|
| 41.อ.ภูเวียง | Phu Wiang | | | | | | | | 0.0 | 1300.1 | |
| 42.อ.ชุมแพ | Chum Phae | | | | | | | | 0.0 | 1061.8 | |
| 43.อ.มัญจาคีรี | Mancha Khiri | | | | | | | | 0.0 | 1123.1 | |
| 44.อ.จนบท | Chonnabot* | | | | | | | | 0.0 | 1300.3 | |
| 45.อ.บ้านไผ่ | Ban Phai | | | | | | | | 0.0 | 1393.4 | |
| 46.อ.พล | Phon | | | | | | | | 0.0 | 1220.2 | |
| 47.จ.ชัยภูมิ | Chaiyaphum* | | | | | | | | 0.0 | 1543.8 | +600.8 |
| 48.อ.ภูเขียว | Phu Khieo | | | | | | | | 0.0 | 1024.2 | |
| 49.อ.คอนสวรรค์ | Khon Sawan | | | | | | | | 0.0 | 1264.3 | |
| 50.อ.จัตุรัส | Chatturat | | | | | | | | 0.0 | 1327.4 | |
| 51.อ.บำเหน็จณรงค์ | Bamnet Narong | | | | | | | | 0.0 | .. | |
| 52.จ.นครราชสีมา | Nakhon Ratchasima* | | | | | | | | 0.0 | 1125.6 | - 4.2 |
| 53.อ.บัวใหญ่ | Bua Yai | | | | | | | | 0.0 | 1196.2 | |
| 54.อ.คง | Khong | | | | | | | | 0.0 | 1353.9 | |
| 55.อ.ด่านขุนทด | Dan Khun Thot | | | | | | | | 0.0 | 1275.3 | |
| 56.อ.โนนไทย | Non Thai | | | | | | | | 0.0 | 1536.4 | |
| 57.อ.โนนสูง | Non Sung | | | | | | | | 0.0 | 814.4 | |
| 58.อ.พิมาย | Phimai | | | | | | | | 0.0 | 1292.6 | |
| 59.อ.สีคิ้ว | Sikhiu | | | | | | | | 0.0 | .. | |
| 60.อ.สูงเนิน | Sung Noen | | | | | | | | 0.0 | 1055.2 | |
| 61.อ.ปักธงชัย | Phak Thong Chai | | | | | | | | 0.0 | 1144.8 | |
| 62.อ.โชคชัย | Chok Chai* | | | | | | | | 0.0 | 1157.5 | |
| 63.อ.ครบุรี | Khon Buri | | | | | | | | 0.0 | 1128.0 | |
| 64.จ.บุรีรัมย์ | Buri Ram | | | | | | | | 0.0 | 1130.8 | -207.5 |
| 65.อ.ขุขันธ์ | Phutthaisong | | | | | | | | 0.0 | 1646.7 | |
| 66.อ.สตึก | Satuk | | | | | | | | 0.0 | 1127.3 | |
| 67.อ.ลำปลายมาศ | Lam Plai Mat | | | | | | | | 0.0 | 1376.9 | |
| 68.อ.นางรอง | Nang Rong* | | | | | | | | 0.0 | 1256.0 | |
| 69.จ.สุรินทร์ | Surin* | | | | | | | | 0.0 | 1142.4 | + 11.8 |
| 70.อ.รัตนบุรี | Rattanaburi | | | | | | | | 0.0 | 1371.7 | |
| 71.อ.ท่าตูม | Tha Tum* | | | | | | | | 0.0 | 1248.6 | |
| 72.อ.ศีขรภูมิ | Sikhoraphum | | | | | | | | 0.0 | .. | |
| 73.อ.ปราสาท | Prasat | | | | | | | | 0.0 | 1038.4 | |
| 74.อ.สังขะ | Sangkha | | | | | | | | 0.0 | 1274.5 | |
| 75.จ.ศรีสะเกษ | Si Sa Ket | | | | | | | | 0.0 | 1060.3 | |
| 76.อ.ราษีไศล | Rasi Salai | | | | | | | | 0.0 | .. | |
| 77.อ.อุทุมพรพิสัย | Uthumphon Phisai | | | | | | | | 0.0 | .. | |
| 78.อ.กันทรารมย์ | Kanthararom | | | | | | | | 0.0 | 1420.5 | |
| 79.อ.ขุขันธ์ | Khukhan | | | | | | | | 0.0 | 1356.6 | |
| 80.อ.กันทรลักษ์ | Kantharalak | | | | | | | | 0.0 | .. | |
| 81.จ.อุบลราชธานี | Ubon Ratchathani* | | | | | | | | 0.0 | 1623.1 | - 52.8 |

| สถานีฝน | Station | วันที่และจำนวนน้ำฝนเป็นมิลลิเมตร Date and amount of rainfall in m. m. ธันวาคม December 1 | 2 | 3 | 4 | 5 | 6 | 7 | ฝนรวม มม. Total m. m. | ฝนรวมตั้งแต่ 1 ม.ค. Accumulative rain-fall Since Jan. 1 ฝนจริง Actual | สูง(+)ต่ำ(-) กว่าปกติ Above(+) Below(-) Normal |
|---|---|---|---|---|---|---|---|---|---|---|---|
| 82.อ.เขมราฐ | Khemarat | | | | | | | | 0.0 | 1433.3 | |
| 83.อ.อำนาจเจริญ | Amnat Charoen | | | | | | | | 0.0 | 1309.1 | |
| 84.อ.ยโสธร | Yasothon | | | | | | | | 0.0 | 1574.4 | |
| 85.อ.คำเขื่อนแก้ว | Kham Khuan Kaeo | | | | | | | | 0.0 | .. | |
| 86.อ.ตระการพืชผล | Trakan Phutphon | | | | | | | | 0.0 | 1529.1 | |
| 87.อ.มหาชนะชัย | Maha Chana Chai | | | | | | | | 0.0 | 1293.4 | |
| 88.อ.เรืองใน | Khuang Nai | | | | | | | | 0.0 | 1566.4 | |
| 89.อ.โขงเจียม | Khong Chiam | | | | | | | | 0.0 | 1791.2 | |
| 90.อ.เดชอุดม | Det Udom | | | | | | | | 0.0 | 1566.9 | |
| ภาคกลาง | Central Part | | | | | | | | | | |
| 1.จ.นครสวรรค์ | Nakhon Sawan* | | | | | | | | 0.0 | 1108.7 | - 82.3 |
| 2.อ.บรรพตพิสัย | Banphot Phisai | | | | | | | | 0.0 | 958.1 | |
| 3.อ.ตาคลี | Takhli | | | | | | | | 0.0 | 970.1 | |
| 4.อ.ลาดยาว | Lat Yao | | | | | | | | 0.0 | 1073.5 | |
| 5.อ.ชุมแสง | Chumsaeng | | | | | | | | 0.0 | 1178.4 | |
| 6.อ.หนองบัว | Nong Bua | .. | .. | .. | .. | .. | .. | .. | .. | .. | |
| 7.อ.ท่าตะโก | Tha Tako | | | | | | | | 0.0 | 973.3 | |
| 8.อ.พยุหะคีรี | Phayuha Khiri | | | | | | | | 0.0 | 1034.5 | |
| 9.จ.อุทัยธานี | Uthai Thani | | | | | | | | 0.0 | .. | .. |
| 10.อ.สว่างอารมณ์ | Sawang Arom | | | | | | | | 0.0 | ... | |
| 11.อ.หนองฉาง | Nong Chang | | | | | | | | 0.0 | 1816.2 | |
| 12.อ.ทัพทัน | Thab Than | | | | | | | | 0.0 | 1198.9 | |
| 13.อ.หนองขาหย่าง | Nong Khayang | | | | | | | | 0.0 | 1224.0 | |
| 14.อ.บ้านไร่ | Ban Rai | | | | | | | | 0.0 | .. | |
| 15.จ.ชัยนาท | Chainat | | | | | | | | 0.0 | 936.9 | -290.4 |
| 16.อ.มโนรมย์ | Manorom | | | | | | | | 0.0 | 1184.0 | |
| 17.อ.วัดสิงห์ | Wat Sing | | | | | | | | 0.0 | 1083.2 | |
| 18.จ.สิงห์บุรี | Sing Buri | | | | | | | | 0.0 | 1122.3 | + 1.6 |
| 19.อ.อินทร์บุรี | In Buri | | | | | | | | 0.0 | 993.7 | |
| 20.อ.บางระจัน | Bang Rachan | | | | | | | | 0.0 | 1297.5 | |
| 21.อ.พรหมบุรี | Phrom Buri | | | | | | | | 0.0 | 1333.6 | |
| 22.จ.ลพบุรี | Lopburi* | | | | | | | | 0.0 | 1249.7 | + 3.0 |
| 23.อ.บ้านหมี่ | Ban Mi | | | | | | | | 0.0 | 822.1 | |
| 24.อ.ชัยบาดาล | Chai Badan | | | | | | | | 0.0 | 1359.1 | |
| 25.อ.บัวชุม | Bua Chum* | | | | | | | | 0.0 | 1359.0 | |
| 26.อ.ท่าวุ้ง | Tha Wung | | | | | | | | 0.0 | 1223.6 | |
| 27.อ.โคกสำโรง | Khok Samrong | | | | | | | | 0.0 | 1097.5 | |
| 28.จ.สุพรรณบุรี | Suphan Buri* | | | | | | | | 0.0 | 1365.8 | +109.3 |
| 29.อ.ดอนเจดีย์ | Don Chedi | | | | | | | | 0.0 | .. | |
| 30.อ.เดิมบางนางบวช | Doembang Nangbuat | | | | | | | | 0.0 | 1076.4 | |
| 31.อ.สามชุก | Sam Chuk | .. | .. | .. | .. | .. | .. | .. | .. | .. | |

| สถานีฝน | Station | วันที่และจำนวนน้ำฝนเป็นมิลลิเมตร Date and amount of rainfall in m.m. ธันวาคม December 1 | 2 | 3 | 4 | 5 | 6 | 7 | ฝนรวม ม.ม. Total m.m. | ฝนรวมตั้งแต่ 1 ม.ค. Accumulative rain-fall Since Jan. 1 ฝนจริง Actual | สูง(+)ต่ำ(-) กว่าปกติ Above(+) Below(-) Normal |
|---|---|---|---|---|---|---|---|---|---|---|---|
| 32.อ.ศรีประจันต์ | Si Prachan | | | | | | | | 0.0 | .. | |
| 33.อ.บางปลาม้า | Bang Pla Ma | | | | | | | | 0.0 | 1248.3 | |
| 34.อ.สองพี่น้อง | Song Phi Nong | | | | | | | | 0.0 | .. | |
| 35.จ.อ่างทอง | Ang Thong | | | | | | | | 0.0 | 1198.3 | - 97.6 |
| 36.อ.โพธิ์ทอง | Pho Thong | | | | | | | | 0.0 | 1724.6 | |
| 37.อ.ไชโย | Chaiyo | | | | | | | | 0.0 | .. | |
| 38.อ.วิเศษชัยชาญ | Wiset Chai Chan | | | | | | | | 0.0 | .. | |
| 39.อ.ป่าโมก | Pa Mok | | | | | | | | 0.0 | 1305.6 | |
| 40.จ.สระบุรี | Saraburi | | | | | | | | 0.0 | 1784.4 | +317.1 |
| 41.อ.พระพุทธบาท | Phra Phutthabat | | | | | | | | 0.0 | .. | |
| 42.อ.บ้านหมอ | Ban Mo | | | | | | | | 0.0 | 1403.2 | |
| 43.อ.หนองแค | Nong Khae | | | | | | | | 0.0 | 1518.2 | |
| 44.อ.แก่งคอย | Kaeng Khoi | | | | | | | | 0.0 | 1521.4 | |
| 45.จ.พระนครศรีอยุธยา | Ayutthaya | | | | | | | | 0.0 | .. | .. |
| 46.อ.ท่าเรือ | Tha Rua | | | | | | | | 0.0 | 1509.1 | |
| 47.อ.ผักไห่ | Phak Hai | | | | | | | | 0.0 | 1045.2 | |
| 48.อ.บางบาล | Bang Ban | | | | | | | | 0.0 | 939.7 | |
| 49.อ.บางไทร | Bang Sai | | | | | | | | 0.0 | 1265.6 | |
| 50.อ.เสนา | Sena | | | | | | | | 0.0 | .. | |
| 51.อ.บางปะอิน | Bang Pa-in | | | | | | | | 0.0 | 1116.8 | |
| 52.จ.ปทุมธานี | Pathum Thani | | | | | | | | 0.0 | 1081.1 | -429.6 |
| 53.อ.ธัญบุรี | Thanyaburi | | | | | | | | 0.0 | 1356.9 | |
| 54.อ.รังสิต | Rangsit | | | | | | | | 0.0 | 1296.7 | |
| 55.จ.นนทบุรี | Nonthaburi | | | | | | | | 0.0 | .. | .. |
| 56.อ.บางบัวทอง | Bang Bua Thong | | | | | | | | 0.0 | 1392.4 | |
| 57.จ.ธนบุรี | Thon Buri | | | | | | | | 0.0 | 1254.9 | -143.8 |
| 58.อ.บางขุนเทียน | Bang Khun Thian | | | | | | | | 0.0 | 1133.3 | |
| 59.อ.ตลิ่งชัน | Taling Chan | | | | | | | | 0.0 | .. | |
| 60.จ.พระนคร | Phra Nakhon* | | | | | | | | 0.0 | 1144.9 | -396.7 |
| 61.สนามบินดอนเมือง | Don Muang Air-port* | | | | | | | | 0.0 | 1169.1 | -452.3 |
| 62.อ.บางเขน | Bang Khen* | | | | | | | | 0.0 | 1287.8 | |
| 63.อ.มีนบุรี | Min Buri | | | | | | | | 0.0 | 1045.4 | |
| 64.อ.ลาดกระบัง | Lat Krabang | | | | | | | | 0.0 | 962.3 | |
| 65.ศูนย์วิจัยบางนา | Bang Na* | | | | | | | | 0.0 | 1102.8 | |
| 66.จ.กาญจนบุรี | Kanchanaburi* | | | | | | | | 0.0 | 1213.9 | +145.2 |
| 67.เมืองปิลอก | Pilok | | | | | | | | 0.0 | 3523.1 | |
| 68.อ.สังขละบุรี | Sangkhla Buri | .. | .. | .. | .. | .. | .. | .. | .. | .. | |
| 69.อ.ทองผาภูมิ | Thong Pha Phum* | | | | | | | | 0.0 | 2128.5 | |
| 70.อ.ศรีสวัสดิ์ | Si Sawat | .. | .. | .. | .. | .. | .. | .. | .. | .. | |
| 71.อ.เบ้อพลอย | Bo Phloi | .. | .. | .. | .. | .. | .. | .. | .. | .. | .. |
| 72.อ.ไทรโยค | Sai Yok | .. | .. | .. | .. | .. | .. | .. | .. | .. | .. |

| สถานีฝน | Station | วันที่และจำนวนน้ำฝนเป็นมิลลิเมตร Date and amount of rainfall in m.m. ธันวาคม December 1 | 2 | 3 | 4 | 5 | 6 | 7 | ฝนรวม มม. Total m.m. | ฝนรวมตั้งแต่ 1 ม.ค. Accumulative rain-fall Since Jan. 1 ฝนจริง Actual | สูง(+)ต่ำ(-) กว่าปกติ Above(+) Below(-) Normal |
|---|---|---|---|---|---|---|---|---|---|---|---|
| 73.อ.พนมทวน | Phanom Thuan | .. | .. | .. | .. | .. | .. | .. | .. | .. | |
| 74.อ.ท่าม่วง | Tha Muang | | | | | | | | 0.0 | 1075.2 | |
| 75.อ.ท่ามะกา | Tha Maka | .. | .. | .. | .. | .. | .. | .. | .. | .. | |
| 76.จ.นครปฐม | Nakhon Pathom | | | | | | | | 0.0 | 1017.9 | -324.0 |
| 77.อ.กำแพงแสน | Kamphaeng Saen | .. | .. | .. | .. | .. | .. | .. | .. | .. | |
| 78.อ.นครชัยศรี | Nakhon Chaisi | | | | | | | | 0.0 | 796.7 | |
| 79.จ.ราชบุรี | Ratchaburi | | | | | | | | 0.0 | 1784.7 | +694.0 |
| 80.อ.บ้านโป่ง | Ban Pong | | | | | | | | 0.0 | 1211.2 | |
| 81.อ.โพธาราม | Photharam | | | | | | | | 0.0 | .. | |
| 82.อ.ดำเนินสดวก | Damnoen Saduak | | | | | | | | 0.0 | 1272.6 | |
| 83.อ.ปากท่อ | Pak Tho | | | | | | | | 0.0 | 1622.0 | |
| 84.จ.สมุทรสงคราม | Samut Songkham | | | | | | | | 0.0 | 1595.3 | +439.7 |
| 85.อ.บางคนที | Bang Khonthi | | | | | | | | 0.0 | 1458.1 | |
| 86.อ.อัมพวา | Amphawa | | | | | | | | 0.0 | .. | |
| 87.จ.สมุทรสาคร | Samut Sakhon | | | | | | | | 0.0 | 971.1 | -507.8 |
| 88.จ.สมุทรปราการ | Samut Prakan | | | | | | | | 0.0 | 1110.5 | -469.5 |
| 89.อ.พระประแดง | Phra Pradaeng | .. | .. | .. | .. | .. | .. | .. | .. | .. | |
| 90.อ.บางพลี | Bang Phli | | | | | | | | 0.0 | 1339.2 | |
| <u>ภาคตะวันออก</u> | <u>Eastern Part</u> | | | | | | | | | | |
| 1.จ.นครนายก | Nakhon Nayok | | | | | | | | 0.0 | 1903.8 | -188.6 |
| 2.อ.บ้านนา | Ban Na | | | | | | | | 0.0 | 1728.2 | |
| 3.อ.ปากพลี | Pak Phli | | | | | | | | 0.0 | 1707.1 | |
| 4.จ.ปราจีนบุรี | Prachin Buri* | | | | | | | | 0.0 | 2173.2 | +176.1 |
| 5.อ.บ้านสร้าง | Ban Sang | | | | | | | | 0.0 | 1372.7 | |
| 6.อ.ศรีมหาโพธิ | Si Maha Phot | | | | | | | | 0.0 | 1621.7 | |
| 7.อ.กบินทร์บุรี | Kabin Buri | | | | | | | | 0.0 | 1664.1 | |
| 8.อ.อรัญประเทศ | Sakaeo | | | | | | | | 0.0 | 1431.2 | |
| 9.อ.วัฒนานคร | Watthana Nakhon | | | | | | | | 0.0 | 1649.4 | |
| 10.อ.อรัญประเทศ | Aranyaprathet* | | | | | | | | 0.0 | 1501.1 | -137.9 |
| 11.จ.ฉะเชิงเทรา | Chachoengsao | | | | | | | | 0.0 | 906.2 | -412.2 |
| 12.อ.บ้านโพธิ์ | Ban Pho | | | | | | | | 0.0 | 1082.7 | |
| 13.จ.ชลบุรี | Chon Buri* | | | | | | | | 0.0 | 1121.7 | -332.1 |
| 14.อ.พานทอง | Phan Thong | | | | | | | | 0.0 | 1139.8 | |
| 15.อ.พนัสนิคม | Phanat Nikhom | | | | | | | | 0.0 | .. | |
| 16.อ.บ้านบึง | Ban Bung | | | | | | | | 0.0 | 1081.4 | |
| 17.อ.เกาะสีชัง | Ko Sichang* | | | | | | | | 0.0 | 1027.9 | |
| 18.อ.ศรีราชา | Si Racha | | | | | | | | 0.0 | 1218.1 | |
| 19.อ.สัตหีบ | Sattahip* | | | | | | | | 0.0 | 1684.9 | +488.1 |
| 20.จ.ระยอง | Rayong* | | | | | | | | 0.0 | 1749.7 | +490.1 |
| 21.อ.บ้านค่าย | Ban Khai | | | | | | | | 0.0 | 1725.6 | |
| 22.อ.แกลง | Klaeng | | | | | | | | 0.0 | 1260.2 | |

| สถานีฝน | Station | วันที่และจำนวนน้ำฝนเป็นมิลลิเมตร Date and amount of rainfall in m.m. ธันวาคม December 1 | 2 | 3 | 4 | 5 | 6 | 7 | ฝนรวม มม. Total m.m. | ฝนรวมตั้งแต่ 1 ม.ค. Accumulative rain-fall Since Jan. 1 ฝนจริง Actual | สูง(+)ต่ำ(-)กว่าปกติ Above(+) Below(-) Normal |
|---|---|---|---|---|---|---|---|---|---|---|---|
| 23.จ.จันทบุรี | Chanthaburi* | | | | | | | | 0.0 | 3685.5 | +695.2 |
| 24.อ.ท่าใหม่ | Tha Mai | | | | | | | | 0.0 | 2918.7 | |
| 25.อ.มะขาม | Makham | | | | | | | | 0.0 | .. | |
| 26.อ.ขลุง | Khlung | | | | | | | | 0.0 | 3015.2 | |
| 27.จ.ตราด | Trat | | | | | | | | 0.0 | 5747.6 | +2043.1 |
| 28.อ.เขาสมิง | Khao Saming | | | | | | | | 0.0 | 4104.7 | |
| 29.อ.แหลมงอบ | Laem Ngop* | | | | | | | | 0.0 | .. | |
| 30.อ.คลองใหญ่ | Khlong Yai* | | | | | | | | 0.0 | 5796.1 | +988.3 |
| ภาคใต้ | Southern Part | | | | | | | | | | |
| 1.จ.เพชรบุรี | Phetchaburi | | | | | | | | 0.0 | 1528.3 | +334.4 |
| 2.อ.บ้านแหลม | Ban Laem | | | | | | | | 0.0 | 1561.7 | |
| 3.อ.บ้านลาด | Ban Lat | | | | | | | | 0.0 | 1506.5 | |
| 4.อ.ชะอำ | Cha-am | .. | .. | .. | .. | .. | .. | .. | .. | .. | |
| 5.จ.ประจวบคีรีขันธ์ | Prachuap Khiri Khan* | | | | | | | | 0.0 | 1421.0 | +373.3 |
| 6.อ.กุยบุรี | Kui Buri | .. | .. | .. | .. | .. | .. | .. | .. | .. | |
| 7.อ.หัวหิน | Hua Hin* | | | | | | | | 0.0 | 1621.1 | +549.1 |
| 8.จ.ชุมพร | Chumphon* | | | | | | | | 0.0 | 2022.8 | + 52.4 |
| 9.อ.ท่าแซะ | Tha Sae | | | | | | | | 0.0 | 2192.1 | |
| 10.อ.สวี | Sawi | | | | | | | | 0.0 | 1334.3 | |
| 11.อ.หลังสวน | Lang Suan | | | | | | | | 0.0 | 2019.5 | |
| 12.จ.สุราษฎร์ธานี | Surat Thani* | 1.8 | | T | T | 0.5 | | 0.6 | 2.9 | 1463.7 | + 51.7 |
| 13.อ.ไชยา | Chaiya | .. | .. | .. | .. | .. | .. | .. | .. | .. | |
| 14.อ.เกาะสมุย | Ko Samui* | T | | 2.1 | 0.4 | 0.2 | | 8.0 | 10.7 | 1685.9 | |
| 15.อ.พุนพิน | Phunphin | | | | | | | | 0.0 | 1146.2 | |
| 16.อ.บางนาสาร | Ban Na San | | | | | | | | 0.0 | 1382.6 | |
| 17.จ.นครศรีธรรมราช | Nakhon Si Thammarat* | 8.6 | 2.7 | 1.5 | 5.9 | 6.6 | | 1.4 | 26.7 | 1973.4 | -371.7 |
| 18.อ.สิชล | Sichon | 33.0 | | 8.5 | | | | | 41.5 | 1912.2 | |
| 19.อ.ท่าศาลา | Tha Sala | 6.4 | | | | | | | 6.4 | 2000.8 | |
| 20.อ.ฉวาง | Chawang | | | | | | | | 0.0 | 1481.2 | |
| 21.อ.ทุ่งสง | Thung Song | .. | .. | .. | .. | .. | .. | .. | .. | .. | |
| 22.อ.ร่อนพิบูลย์ | Ron Phibun | | | | | | | | 0.0 | .. | |
| 23.อ.ปากพนัง | Pak Phanang | | | | | | | | 0.0 | .. | |
| 24.จ.พัทลุง | Phatthalung | 55.9 | | 5.4 | 37.2 | | | | 98.5 | .. | .. |
| 25.อ.เขาชัยสน | Khao Chaison | | 25.1 | 1.1 | | | | | 26.2 | 1996.1 | |
| 26.จ.สงขลา | Songkhla* | 108.8 | 40.3 | T | T | 0.7 | | 1.2 | 151.0 | 2466.2 | +880.4 |
| 27.อ.รัตภูมิ | Rattaphum | 157.0 | 12.0 | | | | | | 169.0 | 2311.3 | |
| 28.อ.หาดใหญ่ | Hat Yai | 93.4 | | | | | | | 93.4 | .. | |
| 29.อ.สะเดา | Sadao | 6.1 | 0.2 | | | | | | 6.3 | 1881.0 | |
| 30.จ.ปัตตานี | Pattani* | 23.6 | 13.1 | 3.0 | 0.8 | 0.4 | | 0.4 | 41.3 | 1797.5 | +607.6 |
| 31.อ.หนองจิก | Nong Chik | | 6.7 | | | | | | 6.7 | .. | |
| 32.อ.ยะหริ่ง | Yaring | 60.2 | 26.2 | | | 12.5 | | | 98.9 | .. | |

| สถานีฝน | Station | วันที่และจำนวนน้ำฝนเป็นมิลลิเมตร Date and amount of rainfall in m.m. ธันวาคม December | | | | | | | ฝนรวม มม. Total m.m. | ฝนรวมตั้งแต่ 1 ม.ค. Accumulative rain-fall Since Jan.1 | |
|---|---|---|---|---|---|---|---|---|---|---|---|
| | | 1 | 2 | 3 | 4 | 5 | 6 | 7 | | ฝนจริง Actual | สูง(+)ต่ำ(-) กว่าปกติ Above(+) Below(-) Normal |
| 33.อ.ปะนาเระ | Panare | 12.8 | 1.7 | T | 3.4 | 2.8 | T | | 20.7 | 1559.1 | |
| 34.จ.ยะลา | Yala | 6.9 | 4.6 | 9.8 | 4.4 | | 2.2 | | 27.9 | .. | .. |
| 35.อ.เบตง | Betong | | 6.7 | T | | | | | 6.7 | 1547.9 | |
| 36.อ.บันนังสตา | Bannang Satar | 4.9 | 14.1 | 1.7 | | 2.5 | | | 23.2 | 1775.2 | |
| 37.จ.นราธิวาส | Narathiwat* | 48.5 | 20.9 | 2.9 | 2.6 | 3.1 | | 1.2 | 79.2 | 2660.5 | +362.4 |
| 38.อ.ยี่งอ | Yi-ngo | 33.0 | 16.9 | 2.2 | | | | | 52.1 | .. | |
| 39.อ.รามแดะ | Rangae | | 30.1 | | | | | | 30.1 | .. | |
| 40.อ.ตากใบ | Tak Bai | 46.3 | | | | | | | 46.3 | 1837.0 | |
| 41.จ.ระนอง | Ranong* | | | | | | | T | T | 4105.3 | -733.7 |
| 42.อ.กระบุรี | Kra Buri | | | | | | | | 0.0 | 1687.2 | |
| 43.จ.พังงา | Phangnga | | | | | | | | 0.0 | 3743.5 | +1292.3 |
| 44.อ.กะปง | Kapong | | | | | | | | 0.0 | 3921.9 | |
| 45.อ.ตะกั่วป่า | Takua Pa | | | | | | | | 0.0 | 3992.1 | |
| 46.อ.ท้ายเหมือง | Thai Muang | | | | | | | | 0.0 | 2997.6 | |
| 47.อ.ตะกั่วทุ่ง | Takua Thung | | | | | | | | 0.0 | 3210.7 | |
| 48.จ.ภูเก็ต | Phuket* | | T | | | | | T | T | 2419.2 | +120.4 |
| 49.สนามบินภูเก็ต | Phuket Air-port* | | | | | | | T | T | 2538.8 | |
| 50.อ.ถลาง | Thalang | | | | | | | | 0.0 | .. | |
| 51.จ.กระบี่ | Krabi | | | | | | | | 0.0 | .. | .. |
| 52.อ.อ่าวลึก | Ao Luk | | | | | | | | 0.0 | .. | |
| 53.อ.คลองท่อม | Khlong Tom | | | | | | | | 0.0 | 2550.9 | |
| 54.สนามบินตรัง | Trang Air-port* | 0.9 | 1.5 | | 1.2 | | | | 3.6 | 2235.2 | -129.5 |
| 55.อ.สิเกา | Sikao | 0.9 | | | | | | | 0.9 | 2592.5 | |
| 56.อ.ย่านตาขาว | Yan Ta Khao | | | | | | | | 0.0 | 2023.5 | |
| 57.อ.ปะเหลียน | Palian | 2.6 | | | | | | | 2.6 | 1943.2 | |
| 58.จ.สตูล | Satun | 4.5 | | | | | | | 4.5 | 1858.5 | |
| 59.อ.ทุ่งหว้า | Thung Wa | | 10.0 | | | | | | 10.0 | .. | |
| 60.อ.ละงู | Langu | 4.6 | | | | | | | 4.6 | 2251.2 | |

| | | | | | |
|---|---|---|---|---|---|
| **หมายเหตุ** | ช่องว่าง | ไม่มีฝนตก | **Remark** | Blank | No rain |
| | * | สถานีตรวจอากาศ | | * | Synoptic Station |
| | T | ฝนเล็กน้อยวัดไม่ได้ | | T | Trace |
| | .. | ไม่มีรายงาน | | .. | No report |

อุณหภูมิสูงสุดและต่ำสุดประจำวันที่ ๑ - ๗ ธันวาคม ๒๕๑๒

Daily Max. and Min. Temperature 1 - 7 December 1969

| สถานี | Station | อุณหภูมิสูงสุดและต่ำสุดเป็นองศา ซ. Max. and Min. Temperature in degree C. 1 | 2 | 3 | 4 | 5 | 6 | 7 | เฉลี่ยสูงสุด ต่ำสุด Average Max. Min. | เฉลี่ยในสัปดาห์ Weekly Mean | ค่าปกติประจำเดือน Monthly Normal |
|---|---|---|---|---|---|---|---|---|---|---|---|
| **ภาคเหนือ** | **Northern Part** | | | | | | | | | | |
| 1.จ.เชียงราย | Chiang Rai | 27.4 / 12.3 | 27.4 / 11.9 | 24.4 / 15.6 | 28.7 / 9.9 | 25.5 / 10.3 | 26.0 / 8.5 | 27.8 / 10.0 | 26.7 / 11.2 | 19.0 | 20.0 |
| 2.จ.แม่ฮ่องสอน | Mae Hong Son | 29.3 / 13.8 | 28.9 / 14.0 | 27.2 / 15.6 | 27.5 / 13.9 | 27.0 / 14.3 | 27.1 / 13.2 | .. / 13.2 | 27.8 / 14.0 | 20.9 | 22.3 |
| 3.จ.เชียงใหม่ | Chiang Mai | 28.0 / 13.6 | 27.8 / 12.1 | 25.8 / 14.3 | 26.2 / 17.6 | 26.5 / 14.4 | 27.0 / 9.5 | 27.8 / 9.7 | 27.0 / 13.0 | 20.0 | 21.8 |
| 4.จ.น่าน | Nan | 27.9 / 14.1 | 26.6 / 13.0 | 26.0 / 14.3 | 25.5 / 16.7 | 26.6 / 11.4 | 27.2 / 11.4 | 28.7 / 12.7 | 26.9 / 13.4 | 20.2 | 21.9 |
| 5.อ.ท่าวังผา | Tha Wang Pha | .. / 13.6 | ... / .. | 25.6 / 10.8 | 24.4 / 14.7 | 26.0 / 10.4 | 27.2 / 11.1 | .. / 11.5 | 25.8 / 12.0 | 18.9 | .. |
| 6.จ.ลำปาง | Lampang | 29.1 / 12.3 | 27.4 / 12.7 | 27.9 / 12.5 | 25.0 / 17.4 | 27.2 / 9.2 | 28.3 / 9.4 | 29.7 / 9.3 | 27.8 / 11.8 | 19.8 | 22.1 |
| 7.อ.แม่สะเรียง | Mae Sariang | 31.3 / 14.4 | 28.7 / 14.2 | 28.4 / 13.7 | 27.6 / 12.3 | 29.5 / 11.7 | 29.0 / 13.3 | 29.9 / 11.7 | 29.2 / 13.0 | 21.1 | 23.0 |
| 8.จ.แพร่ | Phrae | 29.8 / 14.5 | 28.3 / 14.0 | 26.7 / 12.4 | 26.2 / 11.9 | 27.7 / 10.3 | 27.8 / 11.5 | 30.4 / 11.8 | 28.1 / 12.3 | 20.2 | 22.2 |
| 9.จ.อุตรดิตถ์ | Uttaradit | 29.3 / 13.3 | 28.9 / 12.8 | 27.4 / 10.6 | 26.7 / 11.5 | 27.8 / 9.8 | 29.5 / 10.5 | 31.4 / 11.7 | 28.7 / 11.5 | 20.1 | 24.3 |
| 10.เขื่อนสิริกิติ์ | Sirikit Dam | 30.0 / 14.3 | 30.2 / 14.4 | 26.4 / 13.0 | 26.1 / 12.4 | 28.0 / 12.8 | .. / 11.0 | .. / .. | 28.1 / 13.0 | 20.6 | .. |
| 11.จ.ตาก | Tak | 29.9 / 13.5 | 28.7 / 13.4 | 27.3 / 17.0 | 26.7 / 16.5 | 28.7 / 13.6 | 29.8 / 11.4 | 32.0 / 12.5 | 29.0 / 14.0 | 21.5 | 22.9 |
| 12.จ.พิษณุโลก | Phitsanulok | 29.4 / 16.1 | 29.3 / 15.8 | 28.5 / 18.0 | 27.3 / 14.9 | 27.4 / 14.7 | 28.8 / 14.0 | 31.2 / 15.7 | 28.8 / 15.6 | 22.2 | 24.6 |
| 13.อ.แม่สอด | Mae Sot | 29.8 / 12.7 | 28.3 / 12.1 | 26.8 / 12.5 | 25.9 / 14.3 | 27.8 / 10.5 | 29.4 / 10.1 | 30.5 / 11.7 | 28.4 / 12.0 | 20.2 | 23.0 |
| 14.จ.เพชรบูรณ์ | Phetchabun | 29.3 / 12.0 | 28.4 / 12.5 | 27.5 / 16.2 | 26.0 / 11.8 | 28.4 / 9.5 | 29.9 / 10.0 | 32.0 / 13.4 | 28.8 / 12.2 | 20.5 | 22.8 |
| 15.อ.หล่มสัก | Lom Sak | 30.1 / 12.2 | 28.7 / 12.6 | 26.6 / 15.0 | 26.4 / 13.0 | 28.5 / 10.0 | .. / 10.3 | .. / .. | 28.1 / 12.2 | 20.2 | .. |
| 16.อ.วิเชียรบุรี | Wichian Buri | 29.6 / 13.0 | 29.0 / 13.0 | 27.4 / 13.5 | 26.6 / 11.0 | 28.6 / 10.8 | 31.6 / 11.1 | 32.5 / 15.0 | 29.3 / 12.5 | 20.9 | .. |
| **ภาคตะวันออกเฉียงเหนือ** | **Northeastern Part** | | | | | | | | | | |
| 1.จ.หนองคาย | Nong Khai | 28.2 / 15.0 | 26.5 / 16.5 | 24.6 / 16.3 | 23.8 / 10.8 | 26.8 / 11.3 | 28.7 / 13.2 | 31.0 / 14.1 | 27.1 / 13.9 | 20.5 | .. |
| 2.จ.เลย | Loei | 27.7 / 11.1 | 25.9 / 12.5 | 24.8 / 16.0 | 23.8 / 10.1 | 26.2 / 7.8 | 28.0 / 9.1 | 29.9 / 11.1 | 26.6 / 11.1 | 18.9 | 21.1 |
| 3.จ.อุดรธานี | Udon Thani | 26.7 / 12.1 | 27.5 / 16.5 | 23.8 / 16.0 | 23.7 / 11.7 | 26.5 / 11.5 | 27.8 / 12.5 | 29.0 / 14.4 | 26.4 / 13.5 | 20.0 | 22.3 |
| 4.จ.นครพนม | Nakhon Phanom | 27.0 / 12.2 | 26.0 / 14.5 | 23.8 / 16.9 | 25.7 / 11.0 | 26.3 / 10.4 | 28.4 / 12.7 | 30.5 / 12.7 | 26.8 / 12.9 | 19.9 | 21.7 |
| 5.จ.สกลนคร | Sakon Nakhon | 26.9 / 12.3 | 26.9 / 12.3 | 24.5 / 16.4 | 25.0 / 9.0 | 26.2 / 10.9 | 28.0 / 12.0 | 30.0 / 12.6 | 26.8 / 12.2 | 19.5 | 21.9 |
| 6.อ.มุกดาหาร | Mukdahan | 27.6 / 12.0 | 28.0 / 14.8 | 25.0 / 16.0 | 25.8 / 9.8 | 28.0 / 9.5 | 29.0 / 13.0 | 31.0 / 13.7 | 27.8 / 12.7 | 20.3 | 21.9 |
| 7.จ.ขอนแก่น | Khon Kaen | 28.2 / 13.1 | 27.4 / 14.3 | 25.5 / 16.8 | 25.0 / 11.5 | 27.5 / 12.5 | 29.2 / 13.5 | 30.6 / 15.0 | 27.6 / 13.8 | 20.7 | 22.9 |
| 8.อ.โกสุมพิสัย | Kosum Phisai | 27.9 / 12.7 | 27.3 / 16.8 | 25.0 / 17.2 | 24.8 / 10.7 | 28.0 / 11.7 | .. / 13.7 | .. / .. | 26.6 / 13.8 | 20.2 | .. |
| 9.จ.ร้อยเอ็ด | Roi Et | 27.2 / 13.7 | 27.5 / 14.8 | 24.5 / 17.8 | 25.2 / 11.5 | 27.5 / 12.3 | 29.4 / 14.5 | 30.7 / 16.0 | 27.4 / 14.4 | 20.9 | 23.0 |
| 10.จ.ชัยภูมิ | Chaiyaphum | 27.1 / 13.6 | 27.6 / 15.7 | 25.0 / 17.7 | 24.0 / 13.9 | 26.1 / 11.8 | 29.2 / 13.1 | 32.0 / 15.9 | 27.3 / 14.5 | 20.9 | 23.4 |
| 11.จ.อุบลราชธานี | Ubon Ratchathani | 27.9 / 14.3 | 27.7 / 16.4 | 25.4 / 17.7 | 27.3 / 14.1 | 27.7 / 13.5 | 30.0 / 16.6 | 32.7 / 18.9 | 28.4 / 15.9 | 22.2 | 23.7 |
| 12.จ.สุรินทร์ | Surin | 27.6 / 15.3 | 28.2 / 15.6 | 25.6 / 17.2 | 25.6 / 13.0 | 28.3 / 13.5 | 30.2 / 15.5 | 31.8 / 18.3 | 28.2 / 15.5 | 21.9 | 23.3 |
| 13.อ.ท่าตูม | Tha Tum | .. | .. | .. | .. | .. | .. | .. | .. | .. | .. |
| 14.อ.นางรอง | Nang Rong | 27.7 / 13.6 | 27.8 / 13.0 | 25.9 / 17.8 | 25.2 / 12.4 | 27.0 / 12.4 | .. / 13.3 | .. / .. | 26.7 / 13.8 | 20.3 | .. |

| สถานี | Station | อุณหภูมิสูงสุดและต่ำสุด เป็นองศา ซ. Max. and Min. Temperature in degree C. 1 | 2 | 3 | 4 | 5 | 6 | 7 | เฉลี่ยสูงสุด ต่ำสุด Average Max. Min. | เฉลี่ยในสัปดาห์ Weekly Mean | ค่าปกติประจำเดือน Monthly Normal |
|---|---|---|---|---|---|---|---|---|---|---|---|
| 15.จ.นครราชสีมา | Nakhon Ratchasima | 27.4<br>12.9 | 26.0<br>12.7 | 25.2<br>17.2 | 24.7<br>13.0 | 26.8<br>11.2 | 29.6<br>12.5 | 32.0<br>15.6 | 27.7<br>13.6 | 20.7 | 23.0 |
| 16.อ.โชคชัย | Chok Chai | 29.1<br>13.4 | 27.8<br>12.7 | 25.7<br>17.2 | 24.4<br>11.9 | 26.6<br>11.4 | 30.1<br>13.2 | ..<br>16.3 | 27.1<br>13.7 | 20.4 | .. |
| **ภาคกลาง** | **Central Part** | | | | | | | | | | |
| 1.จ.นครสวรรค์ | Nakhon Sawan | 29.2<br>15.2 | 29.6<br>15.3 | 29.0<br>16.0 | 26.7<br>15.4 | 27.8<br>10.8 | 30.1<br>11.9 | 31.4<br>14.5 | 29.1<br>14.2 | 21.7 | 24.5 |
| 2.จ.ลพบุรี | Lop Buri | 30.5<br>14.5 | 29.5<br>16.0 | 28.0<br>19.5 | 26.4<br>17.0 | 29.1<br>17.0 | 30.0<br>14.6 | 31.1<br>17.0 | 29.2<br>16.5 | 22.9 | 25.3 |
| 3.จ.สุพรรณบุรี | Suphan Buri | 28.5<br>16.7 | 28.4<br>17.4 | 27.4<br>18.2 | 26.9<br>16.6 | 27.1<br>14.8 | 28.5<br>15.3 | 30.0<br>18.1 | 28.1<br>16.7 | 22.4 | 24.7 |
| 4.จ.กาญจนบุรี | Kanchanaburi | 29.7<br>15.0 | 28.4<br>15.6 | 27.0<br>17.2 | 25.8<br>13.6 | 27.7<br>12.8 | 29.9<br>13.5 | ..<br>16.6 | 28.1<br>14.9 | 21.5 | 24.1 |
| 5.อ.ทองผาภูมิ | Thong Pha Phum | 29.1<br>12.5 | 28.5<br>12.8 | 28.2<br>13.1 | 26.9<br>12.1 | 27.9<br>10.7 | 30.1<br>10.2 | 31.6<br>14.2 | 28.9<br>12.2 | 20.6 | .. |
| 6.สนามบินดอนเมือง | Don Muang Air-port | 29.6<br>18.5 | 29.8<br>18.8 | 29.0<br>19.0 | 26.7<br>16.2 | 28.2<br>16.3 | 29.3<br>17.6 | 31.4<br>19.5 | 29.1<br>18.0 | 23.6 | 25.8 |
| 7.จ.พระนคร | Phra Nakhon | 30.3<br>17.0 | 29.8<br>17.5 | 28.8<br>19.5 | 27.6<br>16.4 | 28.9<br>15.1 | 30.2<br>17.8 | 31.8<br>19.9 | 29.6<br>17.6 | 23.6 | 25.7 |
| 8.ศูนย์วิจัย บางนา | Bang Na | 28.7<br>18.3 | 28.4<br>18.7 | 27.4<br>20.3 | 26.0<br>16.5 | 27.3<br>15.7 | 28.7<br>18.5 | 30.4<br>20.5 | 28.1<br>18.4 | 23.3 | .. |
| **ภาคตะวันออก** | **Eastern Part** | | | | | | | | | | |
| 1.จ.ปราจีนบุรี | Prachin Buri | 30.8<br>15.9 | 29.5<br>18.0 | 27.8<br>20.6 | 27.3<br>17.0 | 29.8<br>13.6 | 32.5<br>15.5 | 34.1<br>18.2 | 30.3<br>17.0 | 23.7 | 25.4 |
| 2.อ.กบินทร์บุรี | Kabin Buri | 29.9<br>15.0 | 29.6<br>15.7 | 27.5<br>18.5 | 26.5<br>16.4 | 28.8<br>13.6 | 32.0<br>15.8 | ..<br>19.0 | 29.1<br>16.3 | 22.7 | .. |
| 3.อ.อรัญประเทศ | Aranyaprathet | 29.3<br>15.0 | 29.0<br>14.0 | 26.7<br>16.0 | 25.5<br>12.8 | 28.0<br>11.5 | 31.5<br>14.2 | 33.0<br>16.0 | 29.0<br>14.5 | 21.8 | 24.5 |
| 4.จ.ชลบุรี | Chon Buri | 31.8<br>18.1 | 31.1<br>18.3 | 29.3<br>18.6 | 28.6<br>17.0 | 30.8<br>16.8 | 30.2<br>16.5 | 32.5<br>20.4 | 30.5<br>18.0 | 24.3 | 25.6 |
| 5.อ.เกาะสีชัง | Ko Si Chang | 29.0<br>22.1 | 29.3<br>21.0 | 28.2<br>21.4 | 27.9<br>15.2 | 27.0<br>19.4 | 27.6<br>20.5 | 29.0<br>22.4 | 28.2<br>20.3 | 24.3 | 26.5 |
| 6.อ.สัตหีบ | Sattahip | 31.4<br>18.6 | 31.5<br>18.8 | 31.6<br>18.8 | 30.2<br>17.8 | 29.9<br>17.6 | 32.0<br>18.6 | 33.5<br>21.2 | 31.3<br>18.7 | 25.0 | 27.2 |
| 7.จ.ระยอง | Rayong | 31.0<br>17.2 | 31.2<br>17.5 | 30.6<br>19.2 | ..<br>16.2 | 30.4<br>.. | ..<br>17.3 | ..<br>.. | 30.8<br>17.5 | 24.2 | .. |
| 8.จ.จันทบุรี | Chanthaburi | 29.4<br>18.5 | 29.2<br>19.5 | 26.6<br>20.3 | 26.3<br>18.2 | 29.2<br>19.2 | 34.4<br>17.8 | 32.3<br>20.2 | 29.5<br>19.1 | 24.3 | 25.5 |
| 9.อ.คลองใหญ่ | Khlong Yai | 30.1<br>18.1 | 30.6<br>19.6 | 29.2<br>20.2 | 29.6<br>20.2 | 29.0<br>20.1 | 29.9<br>20.5 | 30.3<br>20.2 | 29.8<br>19.8 | 24.8 | 26.1 |
| **ภาคใต้** | **Southern Part** | | | | | | | | | | |
| 1.อ.หัวหิน | Hua Hin | 27.6<br>18.5 | 27.5<br>20.0 | 26.2<br>20.9 | 26.0<br>18.5 | 26.5<br>17.5 | 27.6<br>18.3 | 29.0<br>21.0 | 27.2<br>19.2 | 23.2 | 25.3 |
| 2.จ.ประจวบคีรีขันธ์ | Prachuab Khiri Khan | 27.3<br>19.9 | 28.0<br>19.4 | 26.2<br>22.3 | 26.1<br>21.1 | 27.2<br>19.5 | 28.1<br>19.2 | 28.3<br>18.9 | 27.3<br>20.0 | 23.7 | 24.9 |
| 3.จ.ชุมพร | Chumphon | 29.6<br>20.3 | 30.0<br>19.5 | 27.4<br>19.6 | 28.6<br>18.6 | 29.1<br>17.5 | 30.0<br>18.0 | 31.5<br>19.6 | 29.5<br>19.0 | 24.3 | 24.8 |
| 4.จ.สุราษฎร์ธานี | Surat Thani | 27.7<br>23.2 | 28.6<br>22.5 | 28.2<br>21.9 | 28.0<br>22.3 | 28.1<br>22.5 | 28.8<br>21.3 | 28.8<br>21.6 | 28.3<br>22.2 | 25.3 | 25.6 |
| 5.อ.เกาะสมุย | Ko Samui | 29.3<br>24.1 | 29.3<br>24.1 | 29.0<br>25.5 | 29.1<br>23.5 | 28.6<br>24.8 | 29.9<br>23.1 | 30.2<br>24.2 | 29.3<br>24.2 | 26.8 | .. |
| 6.จ.นครศรีธรรมราช | Nakhon Si Thammarat | 24.3<br>21.6 | 29.7<br>22.6 | 28.2<br>21.6 | 29.0<br>22.8 | 27.0<br>23.0 | 29.7<br>21.6 | 30.2<br>22.6 | 28.3<br>22.3 | 25.3 | 25.7 |
| 7.จ.สงขลา | Songkhla | 26.6<br>23.2 | 27.9<br>22.1 | 29.4<br>25.5 | 30.0<br>25.5 | 28.2<br>24.5 | 29.7<br>25.0 | 30.4<br>25.5 | 28.9<br>24.5 | 26.7 | 26.5 |
| 8.จ.ปัตตานี | Pattani | 26.7<br>22.3 | 28.0<br>22.9 | 27.7<br>22.8 | 29.9<br>22.2 | 29.7<br>22.9 | 30.8<br>23.3 | 30.5<br>23.2 | 29.0<br>22.8 | 25.9 | .. |
| 9.จ.นราธิวาส | Narathivat | 24.9<br>22.6 | 28.3<br>22.5 | 28.5<br>23.3 | 29.0<br>23.2 | 29.6<br>22.5 | 30.0<br>23.4 | 30.5<br>23.6 | 28.7<br>23.0 | 25.9 | 25.8 |
| 10.จ.ระนอง | Ranong | 32.5<br>21.5 | 32.1<br>23.5 | 31.9<br>22.3 | 31.3<br>22.7 | 32.4<br>21.8 | 34.0<br>20.0 | 31.2<br>20.7 | 32.2<br>21.8 | 27.0 | 25.4 |
| 11.จ.ภูเก็ต | Phuket | 29.5<br>23.7 | 30.0<br>24.5 | 31.5<br>24.6 | 31.8<br>23.3 | 31.0<br>23.0 | 32.0<br>22.5 | 31.8<br>23.7 | 31.1<br>23.5 | 27.3 | 27.4 |
| 12.สนามบินภูเก็ต | Phuket Air-port | 30.0<br>23.6 | 31.6<br>24.6 | 30.3<br>24.1 | 30.7<br>23.3 | 30.5<br>23.6 | 31.1<br>22.8 | 31.6<br>22.5 | 30.8<br>23.5 | 27.2 | 26.4 |
| 13.สนามบินตรัง | Trang Air-port | 29.8<br>20.8 | 29.6<br>22.8 | 30.3<br>23.4 | 31.2<br>23.1 | 31.1<br>23.1 | 31.2<br>23.3 | 31.3<br>22.0 | 30.6<br>22.6 | 26.6 | 26.5 |

แก้ไขเพิ่มเติมรายงานอากาศประจำสัปดาห์ฉบับที่ ๔๘/๒๕๑๒ เนื่องจากได้รับรายงานภายหลัง

Correction in weekly weather report No. 48/1969 for late report rainfall data

| สถานีฝน | Station | วันที่และจำนวนน้ำฝนเป็นมิลลิเมตร Date and amount of rainfall in m.m. พฤศจิกายน November | | | | | | | ฝนรวม มม. Total m.m. | ฝนรวมตั้งแต่ 1 ม.ค. Accumulative rain-fall Since Jan.1 | |
|---|---|---|---|---|---|---|---|---|---|---|---|
| | | 24 | 25 | 26 | 27 | 28 | 29 | 30 | | ฝนจริง Actual | สูง(+) ต่ำ(-) กว่าปกติ Above(+) Below(-) Normal |
| ภาคใต้ | Southern Part | | | | | | | | | | |
| 13. อ.ไชยา | Chaiya | | | | | | 42.4 | 32.2 | 74.6 | .. | |
| 15. อ.พุนพิน | Phunphin | | | | | | | 29.7 | 37.5 | 1146.2 | |
| 18. อ.สิชล | Sichon | | | | | | | 37.1 | 125.0 | 1870.7 | |
| 19. อ.ท่าศาลา | Tha Sala | | | | | | | 67.5 | 198.4 | 1994.4 | |
| 20. อ.ฉวาง | Chawang | | | | | | | 30.1 | 36.4 | 1481.2 | |
| 22. อ.รอนพิบูลย์ | Ron Phibun | | | | | | | 95.7 | 95.7 | .. | |
| 23. อ.ปากพนัง | Pak Phanang | | | | | | | 82.1 | 82.1 | .. | |
| 25. อ.เขาชัยสน | Khao Chaison | | | | | | 155.3 | 183.2 | 431.2 | 1969.9 | |
| 27. อ.รัตภูมิ | Rattaphum | | | | | 21.0 | 176.0 | 131.0 | 376.0 | 2142.3 | |
| 28. อ.หาดใหญ่ | Hat Yai | | | | | | | 43.6 | 295.1 | .. | |
| 29. อ.สะเดา | Sadao | | | | | | | 5.6 | 134.9 | 1874.7 | |
| 31. อ.หนองจิก | Nong Chik | | | | | | 31.0 | 62.0 | 367.0 | .. | |
| 32. อ.ยะหริ่ง | Yaring | | | | | | 55.5 | 86.6 | 254.5 | .. | |
| 33. อ.ปานาเระ | Panare | | | | | | 54.4 | 40.5 | 184.9 | 1538.4 | |
| 34. จ.ยะลา | Yala | | | | | | | 32.1 | 313.1 | .. | .. |
| 35. อ.เบตง | Betong | | | | | | | 80.7 | 80.7 | 1752.0 | |
| 36. อ.บันรังสตา | Bangnang Satar | | | | | | | 3.2 | 283.1 | 1752.0 | |
| 38. อ.ยี่งอ | Yi-ngo | | | | | | | 137.5 | 137.5 | .. | |
| 39. อ.ระแงะ | Rangao | | | | 70.5 | | | 120.0 | 190.5 | .. | |
| 40. อ.ตากใบ | Tak Bai | | | | | | 138.5 | 148.0 | 392.3 | 1790.7 | |
| 43. จ.พังงา | Phangnga | | | | | | | 0.2 | 0.7 | 3743.5 | +1312.2 |
| 53. อ.คลองทอม | Khlong Tom | | | | | | | 2.4 | 8.8 | 2550.9 | |
| 55. อ.สิเกา | Sikao | | | | | | | 8.8 | 37.5 | 2591.6 | |
| 56. อ.ยานตาขาว | Yan Ta Khao | | | | | | | 39.9 | 53.8 | 2023.5 | |
| 57. อ.ปะเหลียน | Palian | | | | | | | 63.9 | 66.3 | 1940.6 | |
| 58. จ.สตูล | Satun | | | | | 17.9 | 32.4 | 10.8 | 61.1 | 1854.0 | |
| 59. อ.ทุ่งหว้า | Thung Wa | | | | | | 15.0 | 40.0 | 65.0 | .. | |
| 60. อ.ละงู | Langu | | | | | | 13.2 | 36.2 | 49.4 | 2210.6 | |

พิมพ์ที่ ร.พ. กรมอุตุนิยมวิทยา สำนักนายกรัฐมนตรี

บางกะปิ พระนคร

นาวาโท ธำรง กิติสิน ผู้พิมพ์โฆษณา 2512

# กรมอุตุนิยมวิทยา สำนักนายกรัฐมนตรี

รายงานอากาศประจำสัปดาห์ ระหว่างวันที่ ๘ – ๑๔ ธันวาคม ๒๕๑๒

และ

การคาดหมายลักษณะอากาศ ระหว่างวันที่ ๑๕ – ๒๑ ธันวาคม ๒๕๑๒

ฉบับที่ ๕๐/๒๕๑๒

พลเรือโท สนิธ เวสารัชชนันท์

อธิบดีกรมอุตุนิยมวิทยา

ATMOSPHERIC SCIENCES LIBRARY
E. S. S. A.
U. S. Dept. of Commerce

**METEOROLOGICAL DEPARTMENT**

**OFFICE OF THE PRIME MINISTER**

**BANGKOK THAILAND**

**WEEKLY WEATHER REPORT**

**DURING THE PERIOD 8 – 14 DECEMBER 1969**

**AND**

***WEATHER OUTLOOK***

**DURING 15 – 21 DECEMBER 1969**

**No. 50/1969**

**Sanit Vesa – rajananda**

**Vice Admiral, Director General**

## การคาดหมายลักษณะอากาศใน ๗ วันข้างหน้า
## ตั้งแต่วันที่ ๑๕ – ๒๑ ธันวาคม ๒๕๑๒

### ลักษณะทั่วไป

บริเวณความกดอากาศสูงจากประเทศจีนยังปกคลุมประเทศไทยตอนบนอยู่ ลักษณะนี้จะทำให้อากาศของประเทศไทยยังเย็นอยู่ แต่อุณหภูมิจะเปลี่ยนแปลงเล็กน้อย

| | |
|---|---|
| ภาคเหนือ<br>ภาคตะวันออกเฉียงเหนือ | ต้นสัปดาห์ท้องฟ้าแจ่มใสและอากาศหนาว ต่อจากนั้นอากาศจะเปลี่ยนแปลงเล็กน้อย |
| ภาคกลาง<br>ภาคตะวันออก<br>อ่าวไทย ฝั่งตะวันออก | ต้นสัปดาห์ท้องฟ้าโปร่งและอากาศเย็น ต่อจากนั้นอากาศเปลี่ยนแปลงเล็กน้อย |
| อ่าวไทย ฝั่งตะวันตก | ตลอดสัปดาห์มีฝนกระจาย โดยเฉพาะตั้งแต่บ้านดอนลงไป |
| ภาคใต้ ฝั่งตะวันตก | ตลอดสัปดาห์จะมีฝนเป็นบางแห่ง |
| พระนคร และ ธนบุรี | ต้นสัปดาห์ท้องฟ้าโปร่งและอากาศเย็น ต่อจากนั้นอากาศเปลี่ยนแปลงเล็กน้อย |

กรมอุตุนิยมวิทยา

๑๕ ธ.ค.๒๒

## Weather Outlook for the next seven days
## From 15 - 21 December 1969

### General Situation

Anticyclone from China mainland remains covering over Upper Thailand. Little change of temperature is expected.

| | |
|---|---|
| Northern Part:<br>Northeastern Part: | Clear sky and cold in the first half of the week; little change in temperature. |
| Central Part:<br>Eastern Part:<br>Gulf of Thailand, East Coast: | Fair and cool in the first half of the week; little change in temperature. |
| Gulf of Thailand, West Coast: | Scattered rain throughout the week, especially from Bandon southward. |
| Southern Thailand, West Coast: | Isolated showers throughout the week. |
| Phra Nakhon & Thonburi: | Fair and cool in the first half of the week; little change in temperature. |

Meteorological Department
15 / 12 / 1969

## สรุปลักษณะอากาศทั่วไปในรอบสัปดาห์
## ตั้งแต่วันที่ ๘ – ๑๔ ธันวาคม ๒๕๑๒

๑. ในระยะนี้อากาศหนาวจากมองโกเลียได้เลื่อนผ่านประเทศจีนลงมาถึงประเทศไทยเป็นระลอก ๆ ค่อนข้างถี่ โดยในระหว่างสัปดาห์ได้ทวีกำลังแรงขึ้นและแผ่ลงมาปกคลุมถึงประเทศไทยอีกเป็น ๒ ระลอกในตอนต้นและสุดสัปดาห์ ลักษณะเช่นนี้ทำให้อากาศหนาวเย็นลงโดยทั่วไปในตอนต้นและกลางสัปดาห์ อากาศได้อุ่นขึ้นเล็กน้อยในช่วงปลายสัปดาห์ แล้วกลับหนาวเย็นลงอีกในวันสุดสัปดาห์ ในระหว่างสัปดาห์ปรากฏว่ายังคงมีฝนตกชุกอยู่ในบริเวณฝั่งตะวันออกของภาคใต้ ตั้งแต่ใต้จังหวัดสุราษฎร์ธานีลงไปโดยมีฝนตกหนักเป็นบางแห่ง ส่วนในบริเวณฝั่งตะวันตกของภาคใต้มีฝนเล็กน้อยเฉพาะแห่ง

๒. ในระหว่างสัปดาห์ อุณหภูมิได้ลดลงต่ำที่สุดในภาคต่าง ๆ ของประเทศไทยปรากฏดังนี้.–

| | | | | | |
|---|---|---|---|---|---|
| ภาคเหนือ | ๙.๕° ซ.ที่ | อ.เมือง | จ.เชียงราย | เมื่อวันที่ | ๑๑ ธ.ค. |
| ภาคตะวันออกเฉียงเหนือ | ๘.๕° ซ.ที่ | อ.เมือง | จ.เลย | " | ๑๑ " |
| ภาคกลาง | ๙.๖° ซ.ที่ | อ.เมือง | จ.นครสวรรค์ | " | ๑๒ " |
| ภาคตะวันออก | ๑๒.๗° ซ.ที่ | อ.อรัญประเทศ | จ.ปราจีนบุรี | " | ๑๐ " |
| ภาคใต้ | ๑๗.๐° ซ.ที่ | อ.เมือง | จ.ชุมพร | " | ๑๑ " |

กรมอุตุนิยมวิทยา

๑๕ ธ.ค.๑๒

## General Situation

## Period 8 - 14 December 1969

1. During this period, the spells of cool airmass from Mongolia moved frequently through China to cover Thailand. Two spells of the re-intensified cold airmass extended their wedges through Thailand in the first period of the week and at the week-end. This condition caused cooler weather in general throughout the first and middle periods of the week. Slight warmer occurred in the latter period then became cooler again at the week-end. During the week, copious rain still distributed in the east coast of the southern part southwards from Surat Thani which isolated heavy rains were reported while local light showers occurred in the west coast of the southern part.

2. During the week the lowest temperature in the various parts of Thailand were as follows:-

| | | | | |
|---|---|---|---|---|
| Northern Part | 9.5° C.at Chiang Rai | on | 11 | Dec. |
| Northeastern Part | 8.5° C.at Loei | " | 11 | " |
| Central Part | 9.6° C.at Nakhon Sawan | " | 12 | " |
| Eastern Part | 12.7° C.at Aranyaprathet | " | 10 | " |
| Southern Part | 17.0° C.at Chumphon | " | 11 | " |

Meteorological Department
15 / 12 / 1969

## ข่าวอากาศเพื่อการเกษตรประจำสัปดาห์

เมื่อวันที่ ๘ - ๑๔ ธันวาคม ๒๕๑๒ มีลักษณะอากาศซึ่งพอสรุปได้ดังต่อไปนี้.- ในระยะนี้อากาศหนาวจากมองโกเลียได้เลื่อนผ่านประเทศจีนลงมาถึงประเทศไทยเป็นระลอก ๆ ค่อนข้างถี่ โดยในระหว่างสัปดาห์ได้ทวีกำลังแรงขึ้นและแผ่ลงมาปกคลุมถึงประเทศไทยอีกเป็น ๒ ระลอก--ในตอนต้นและสุดสัปดาห์ ลักษณะเช่นนี้ทำให้อากาศหนาวเย็นลงโดยทั่วไปในตอนต้นและกลางสัปดาห์ อากาศได้อุ่นขึ้นเล็กน้อยในช่วงปลายสัปดาห์ แล้วกลับหนาวเย็นลงอีกในวันสุดสัปดาห์ ในระหว่างสัปดาห์ปรากฏว่ายังคงมีฝนชุกอยู่ในบริเวณฝั่งตะวันออกของภาคใต้ ตั้งแต่จังหวัดสุราษฎร์ธานีลงไปโดยมีฝนตกหนักเป็นบางแห่ง ส่วนในบริเวณฝั่งตะวันตกของภาคใต้มีฝนเล็กน้อยเฉพาะแห่ง

## ข้อควรทราบ

ในสัปดาห์นี้ภาคเหนือ ภาคตะวันออกเฉียงเหนือ ภาคกลางและภาคตะวันออกยังคงมีอากาศหนาวเย็น ลักษณะเช่นนี้อาจทำให้สัตว์เลี้ยงชะงักการเจริญเติบโตและให้ผลผลิตลดน้อยลง ดังนั้นกสิกรจึงควรให้ความอบอุ่นอย่างเพียงพอไว้ด้วย.

กองอากาศเกษตร กรมอุตุนิยมวิทยา

๑๕ ธันวาคม ๒๕๑๒

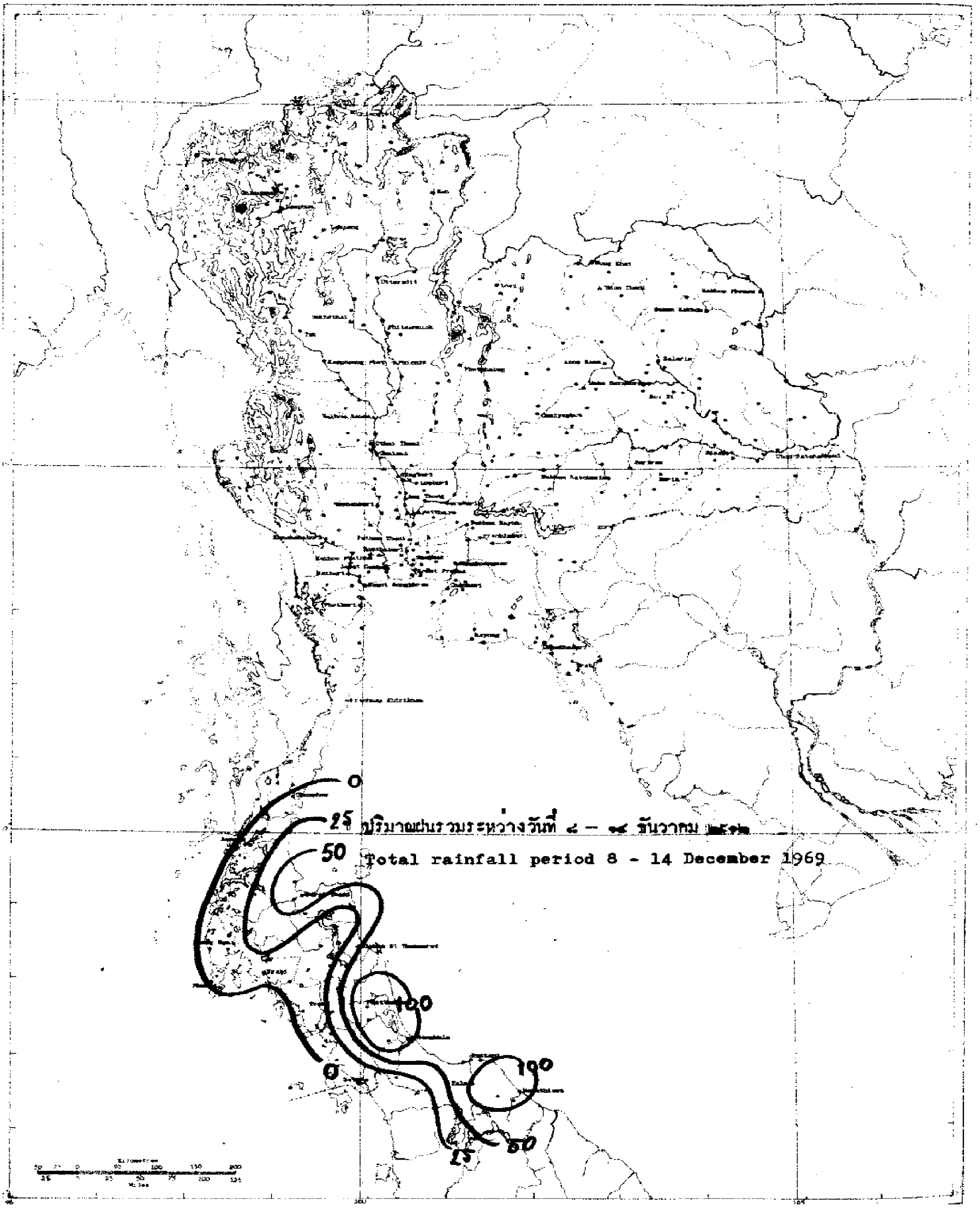


ปริมาณฝนรวมระหว่างวันที่ ๘ – ๑๔ ธันวาคม [illegible]

Total rainfall period 8 - 14 December 1969

| สถานีฝน | Station | วันที่และจำนวนน้ำฝนเป็นมิลลิเมตร Date and amount of rainfall in m.m. ธันวาคม December | | | | | | | ฝนรวม ม.ม. Total m.m. | ฝนรวมตั้งแต่ 1 ม.ค. Accumulative rain-fall Since Jan. 1 | |
|---|---|---|---|---|---|---|---|---|---|---|---|
| | | 8 | 9 | 10 | 11 | 12 | 13 | 14 | | ฝนจริง Actual | สูง(+)ต่ำ(-) กว่าปกติ Above(+) Below(-) Normal |
| ภาคเหนือ | Northern Part | | | | | | | | | | |
| 1. จ.เชียงราย | Chiang Rai* | | | | | | | | 0.0 | 1771.8 | +127.6 |
| 2. อ.แม่สาย | Mae Sai | | | | | | | | 0.0 | .. | |
| 3. อ.เชียงแสน | Chiang Saen | | | | | | | | 0.0 | 1937.6 | |
| 4. อ.เชียงของ | Chiang Khong | | | | | | | | 0.0 | 1790.7 | |
| 5. อ.แม่จัน | Mae Chan | | | | | | | | 0.0 | 2023.1 | |
| 6. อ.แม่สรวย | Mae Suai | | | | | | | | 0.0 | 1130.1 | |
| 7. อ.เทิง | Thoeng | | | | | | | | 0.0 | 1317.5 | |
| 8. อ.เชียงคำ | Chiang Kham | | | | | | | | 0.0 | 1285.3 | |
| 9. อ.พาน | Phan | | | | | | | | 0.0 | 1032.6 | |
| 10. อ.แม่ใจ | Mae Chai | | | | | | | | 0.0 | 898.6 | |
| 11. อ.เวียงป่าเป้า | Wiang Pa Pao | | | | | | | | 0.0 | 827.7 | |
| 12. อ.พะเยา | Phayao | | | | | | | | 0.0 | 758.9 | |
| 13. จ.แม่ฮ่องสอน | Mae Hong Son* | | | | | | | | 0.0 | 1327.1 | +114.5 |
| 14. อ.ปาย | Pai | | | | | | | | 0.0 | 1019.4 | |
| 15. อ.ขุนยวม | Khun Yuam | | | | | | | | 0.0 | 1556.8 | |
| 16. อ.แม่สะเรียง | Mae Sariang* | | | | | | | | 0.0 | 1246.3 | - 20.3 |
| 17. จ.เชียงใหม่ | Chiang Mai* | | | | | | | | 0.0 | 1167.5 | -115.4 |
| 18. อ.ฝาง | Fang | | | | | | | | 0.0 | .. | |
| 19. อ.เชียงดาว | Chiang Dao | .. | .. | .. | .. | .. | .. | .. | .. | .. | |
| 20. อ.แม่แตง | Mae Taeng | .. | .. | .. | .. | .. | .. | .. | .. | .. | |
| 21. อ.แม่ริม | Mae Rim | | | | | | | | 0.0 | 1036.0 | |
| 22. อ.สันทราย | San Sai | | | | | | | | 0.0 | 1087.6 | |
| 23. อ.ดอยสะเก็ด | Doi Saket | | | | | | | | 0.0 | 879.4 | |
| 24. อ.สันกำแพง | San Kamphaeng | .. | .. | .. | .. | .. | .. | .. | .. | .. | |
| 25. อ.หางดง | Hang Dong | | | | | | | | 0.0 | 938.5 | |
| 26. อ.สารภี | Saraphi | | | | | | | | 0.0 | .. | |
| 27. อ.สันป่าตอง | San Pa Tong | | | | | | | | 0.0 | 864.7 | |
| 28. อ.จอมทอง | Chom Thong | | | | | | | | 0.0 | 1019.1 | |
| 29. อ.ฮอด | Hot | | | | | | | | 0.0 | 1123.9 | |
| 30. จ.ลำพูน | Lamphun | | | | | | | | 0.0 | .. | .. |
| 31. อ.ป่าซาง | Pa Sang | .. | .. | .. | .. | .. | .. | .. | .. | .. | |
| 32. อ.ลี้ | Li | .. | .. | .. | .. | .. | .. | .. | .. | .. | |
| 33. จ.ลำปาง | Lampang* | | | | | | | | 0.0 | 1146.7 | +154.7 |
| 34. อ.งาว | Ngao | .. | .. | .. | .. | .. | .. | .. | .. | .. | |
| 35. อ.แจ้ห่ม | Chae Hom | .. | .. | .. | .. | .. | .. | .. | .. | .. | |
| 36. อ.เกาะคา | Ko Kha | | | | | | | | 0.0 | 1134.9 | |
| 37. อ.สบปราบ | Sop Prap | | | | | | | | 0.0 | 1575.6 | |
| 38. อ.เถิน | Thoen | | | | | | | | 0.0 | 1162.3 | |
| 39. อ.แม่พริก | Mae Phrik | | | | | | | | 0.0 | 1157.5 | |

| สถานีฝน | Station | วันที่และจำนวนน้ำฝนเป็นมิลลิเมตร Date and amount of rainfall in m.m. ธันวาคม December | | | | | | | ฝนรวม ม.ม. Total m.m. | ฝนรวมตั้งแต่ 1 ม.ค. Accumulative rain-fall Since Jan.1 | |
|---|---|---|---|---|---|---|---|---|---|---|---|
| | | 8 | 9 | 10 | 11 | 12 | 13 | 14 | | ฝนจริง Actual | สูง(+)ต่ำ(-)กว่าปกติ Above(+) Below(-) Normal |
| 40.จ.แพร่ | Phrae* | | | | | | | | 0.0 | 1022.4 | + 17.9 |
| 41.อ.สอง | Song | .. | .. | .. | .. | .. | .. | .. | .. | .. | |
| 42.อ.สูงเม่น | Sung Men | .. | .. | .. | .. | .. | .. | .. | .. | .. | |
| 43.อ.เด่นชัย | Den Chai | | | | | | | | 0.0 | 1057.0 | |
| 44.จ.น่าน | Nan* | | | | | | | | 0.0 | 1224.9 | +115.1 |
| 45.อ.ทุ่งช้าง | Thung Chang | | | | | | | | 0.0 | 1080.7 | |
| 46.อ.ท่าวังผา | Tha Wang Pha* | | | | | | | | 0.0 | 1522.4 | |
| 47.อ.ปัว | Pua | | | | | | | | 0.0 | 1458.7 | |
| 48.อ.สา | Sa | .. | .. | .. | .. | .. | .. | .. | .. | .. | |
| 49.อ.นาน้อย | Na Noi | | | | | | | | 0.0 | .. | |
| 50.จ.อุตรดิตถ์ | Uttaradit* | | | | | | | | 0.0 | 1374.2 | -103.4 |
| 51.อ.ฟากท่า | Fak Tha | | | | | | | | 0.0 | .. | |
| 52.อ.น้ำปาด | Nam Pat | | | | | | | | 0.0 | 1009.9 | |
| 53.เขื่อนสิริกิติ์ | Sirikit Dam* | | | | | | | | 0.0 | 1055.0 | |
| 54.อ.ท่าปลา | Tha Pla | | | | | | | | 0.0 | 979.6 | |
| 55.อ.ลับแล | Laplae | | | | | | | | 0.0 | 1523.3 | |
| 56.จ.ตาก | Tak* | | | | | | | | 0.0 | 921.8 | +132.7 |
| 57.อ.บ้านตาก | Ban Tak | | | | | | | | 0.0 | 1219.4 | |
| 58.อ.แม่สอด | Mae sot* | | | | | | | | 0.0 | 1775.7 | +295.8 |
| 59.อ.อุ้มผาง | Umphang | .. | .. | .. | .. | .. | .. | .. | .. | .. | |
| 60.จ.สุโขทัย | Sukhothai | .. | .. | .. | .. | .. | .. | .. | .. | .. | |
| 61.อ.สวรรคโลก | Sawankhalok | | | | | | | | 0.0 | 1258.3 | |
| 62.อ.กงไกรลาศ | Kong Krailat | | | | | | | | 0.0 | .. | |
| 63.จ.พิษณุโลก | Phitsanulok* | | | | | | | | 0.0 | 1273.3 | - 83.9 |
| 64.อ.พรหมพิราม | Phrom Phiram | .. | .. | .. | .. | .. | .. | .. | .. | .. | |
| 65.อ.วังทอง | Wang Thong | | | | | | | | 0.0 | 1319.1 | |
| 66.อ.บางกระทุ่ม | Bang Kratum | | | | | | | | 0.0 | 1689.6 | |
| 67.จ.กำแพงเพชร | Kamphaeng Phet | | | | | | | | 0.0 | 1223.6 | +385.1 |
| 68.อ.คลองขลุง | Khlong Khlung | | | | | | | | 0.0 | 1334.0 | |
| 69.อ.ขาณุวรลักษบุรี | Khanu Woralaksaburi | | | | | | | | 0.0 | 1530.0 | |
| 70.จ.พิจิตร | Phichit | | | | | | | | 0.0 | 1597.6 | +236.1 |
| 71.อ.สามง่าม | Sam Ngam | .. | .. | .. | .. | .. | .. | .. | .. | .. | |
| 72.อ.ตะพานหิน | Taphan Hin | | | | | | | | 0.0 | 1465.9 | |
| 73.อ.บางมูลนาค | Bang Mun Nak | | | | | | | | 0.0 | .. | |
| 74.อ.โพทะเล | Pho Thale | .. | .. | .. | .. | .. | .. | .. | .. | .. | |
| 75.จ.เพชรบูรณ์ | Phetchabun* | | | | | | | | 0.0 | 1165.9 | + 2.5 |
| 76.อ.หล่มเก่า | Lom Kao | | | | | | | | 0.0 | 1053.9 | |
| 77.อ.หล่มสัก | Lom Sak* | | | | | | | | 0.0 | 846.3 | |
| 78.อ.ชนแดน | Chon Daen | | | | | | | | 0.0 | 1867.0 | |
| 79.อ.หนองไผ่ | Nong Phai | | | | | | | | 0.0 | 1208.7 | |
| 80.อ.วิเชียรบุรี | Wichian Buri* | | | | | | | | 0.0 | 1309.0 | |

| สถานีฝน | Station | วันที่และจำนวนน้ำฝนเป็นมิลลิเมตร Date and amount of rainfall in m.m. ธันวาคม December | | | | | | | ฝนรวม มม. Total m.m. | ฝนรวมตั้งแต่ 1 ม.ค. Accumulative rain-fall Since Jan. 1 | |
|---|---|---|---|---|---|---|---|---|---|---|---|
| | | 8 | 9 | 10 | 11 | 12 | 13 | 14 | | ฝนจริง Actual | สูง(+)ต่ำ(-) กว่าปกติ Above(+) Below(-) Normal |
| ภาคตะวันออกเฉียงเหนือ | Northeastern Part | | | | | | | | | | |
| 1.จ.เลย | Loei* | | | | | | | | 0.0 | 1162.9 | -127.5 |
| 2.อ.เชียงคาน | Chiang Khan | | | | | | | | 0.0 | 1247.8 | |
| 3.อ.ท่าลี่ | Tha Li | | | | | | | | 0.0 | .. | |
| 4.อ.ด่านซ้าย | Dan Sai | | | | | | | | 0.0 | 956.9 | |
| 5.อ.วังสะพุง | Wang Saphung | | | | | | | | 0.0 | 1165.4 | |
| 6.จ.หนองคาย | Nong Khai* | | | | | | | | 0.0 | 1793.7 | +171.7 |
| 7.อ.ศรีเชียงใหม่ | Si Chiang Mai | | | | | | | | 0.0 | 1400.4 | |
| 8.อ.โพนพิสัย | Phon Phisai | | | | | | | | 0.0 | 1471.0 | |
| 9.อ.ท่าบ่อ | Tha Bo | | | | | | | | 0.0 | 1271.4 | |
| 10.จ.อุดรธานี | Udon Thani* | | | | | | | | 0.0 | 1442.0 | +135.4 |
| 11.อ.เพ็ญ | Phen | | | | | | | | 0.0 | 1538.8 | |
| 12.อ.หนองหาน | Nong Han | | | | | | | | 0.0 | 1376.6 | |
| 13.จ.สกลนคร | Sakon Nakhon* | | | | | | | | 0.0 | 1543.1 | + 96.5 |
| 14.อ.วานรนิวาส | Wanon Niwat | | | | | | | | 0.0 | 1260.3 | |
| 15.อ.สว่างแดนดิน | Sawang Daen Din | | | | | | | | 0.0 | .. | |
| 16.อ.พรรณานิคม | Phanna Nikhom | | | | | | | | 0.0 | 1697.4 | |
| 17.จ.นครพนม | Nakhon Phanom* | | | | | | | | 0.0 | 2685.4 | +581.9 |
| 18.อ.บ้านแพง | Ban Phaeng | | | | | | | | 0.0 | 2893.8 | |
| 19.อ.ท่าอุเทน | Tha Uten | | | | | | | | 0.0 | 1583.8 | |
| 20.อ.นาแก | Na Kae | | | | | | | | 0.0 | 1749.3 | |
| 21.อ.ธาตุพนม | That Phanom | | | | | | | | 0.0 | 1698.9 | |
| 22.อ.มุกดาหาร | Mukdahan* | | | | | | | | 0.0 | 1367.6 | + 43.7 |
| 23.จ.กาฬสินธุ์ | Kalasin | | | | | | | | 0.0 | 1377.4 | - 30.1 |
| 24.อ.บางตลาด | Yang Talat | | | | | | | | 0.0 | 1316.5 | |
| 25.อ.สหัสขันธ์ | Sahatsakhan | | | | | | | | 0.0 | 1023.7 | |
| 26.อ.กมลาไสย | Kamalasai | | | | | | | | 0.0 | 1560.3 | |
| 27.จ.ร้อยเอ็ด | Roi Et* | | | | | | | | 0.0 | 1387.4 | + 50.3 |
| 28.อ.โพนทอง | Phon Thong | | | | | | | | 0.0 | .. | |
| 29.อ.ธวัชบุรี | Thawatchaburi | | | | | | | | 0.0 | 1266.3 | |
| 30.อ.อาจสามารถ | At Samat | | | | | | | | 0.0 | 1283.5 | |
| 31.อ.เสลภูมิ | Selaphum | | | | | | | | 0.0 | 1183.7 | |
| 32.อ.จตุรพักตรพิมาน | Chaturaphak Phiman | | | | | | | | 0.0 | 791.7 | |
| 33.อ.เกษตรวิสัย | Kaset Wisai | | | | | | | | 0.0 | 1293.4 | |
| 34.อ.พนมไพร | Phanom Phrai | | | | | | | | 0.0 | .. | |
| 35.อ.สุวรรณภูมิ | Suwannaphum | | | | | | | | 0.0 | 1438.2 | |
| 36.จ.มหาสารคาม | Maha Sarakham | | | | | | | | 0.0 | 1471.8 | +234.6 |
| 37.อ.โกสุมพิสัย | Kosum Phisai* | | | | | | | | 0.0 | 1431.8 | |
| 38.อ.บรบือ | Borabu | | | | | | | | 0.0 | 1563.3 | |
| 39.อ.พยัคฆภูมิพิสัย | Phayakkhaphum Phisai | | | | | | | | 0.0 | 1307.4 | |
| 40.จ.ขอนแก่น | Khon Kaen* | | | | | | | | 0.0 | 1266.2 | + 36.8 |

| สถานีฝน | Station | วันที่และจำนวนน้ำฝนเป็นมิลลิเมตร Date and amount of rainfall in m.m. ธันวาคม December | | | | | | | ฝนรวม ม.ม. Total m.m. | ฝนรวมตั้งแต่ 1 ม.ค. Accumulative rain-fall Since Jan.1 | |
|---|---|---|---|---|---|---|---|---|---|---|---|
| | | 8 | 9 | 10 | 11 | 12 | 13 | 14 | | ฝนจริง Actual | สูง(+)ต่ำ(-) กว่าปกติ Above(+) Below(-) Normal |
| 41.อ.ภูเวียง | Phu Wiang | | | | | | | | 0.0 | 1300.1 | |
| 42.อ.ชุมแพ | Chum Phae | | | | | | | | 0.0 | 1061.8 | |
| 43.อ.มัญจาคีรี | Mancha Khiri | | | | | | | | 0.0 | 1123.1 | |
| 44.อ.ชนบท | Chonnabot* | | | | | | | | 0.0 | 1300.3 | |
| 45.อ.บ้านไผ่ | Ban Phai | | | | | | | | 0.0 | 1393.4 | |
| 46.อ.พล | Phon | | | | | | | | 0.0 | 1220.2 | |
| 47.จ.ชัยภูมิ | Chaiyaphum* | | | | | | | | 0.0 | 1543.8 | +600.8 |
| 48.อ.ภูเขียว | Phu Khiao | | | | | | | | 0.0 | 1024.2 | |
| 49.อ.หนองสวรรค์ | Khon Sawan | | | | | | | | 0.0 | 1264.3 | |
| 50.อ.จัตุรัส | Chatturat | | | | | | | | 0.0 | 1327.4 | |
| 51.อ.บำเหน็จณรงค์ | Bamnet Narong | | | | | | | | 0.0 | .. | |
| 52.จ.นครราชสีมา | Nakhon Ratchasima* | | | | | | | | 0.0 | 1125.6 | - 4.6 |
| 53.อ.บัวใหญ่ | Bua Yai | | | | | | | | 0.0 | 1196.2 | |
| 54.อ.คง | Khong | | | | | | | | 0.0 | 1353.9 | |
| 55.อ.ด่านขุนทด | Dan Khun Thot | | | | | | | | 0.0 | 1275.3 | |
| 56.อ.โนนไทย | Non Thai | | | | | | | | 0.0 | 1536.4 | |
| 57.อ.โนนสูง | Non Sung | | | | | | | | 0.0 | 814.4 | |
| 58.อ.พิมาย | Phimai | | | | | | | | 0.0 | 1292.6 | |
| 59.อ.สีคิ้ว | Sikhiu | | | | | | | | 0.0 | .. | |
| 60.อ.สูงเนิน | Sung Noen | | | | | | | | 0.0 | 1055.2 | |
| 61.อ.ปักธงชัย | Phak Thong Chai | | | | | | | | 0.0 | 1144.8 | |
| 62.อ.โชคชัย | Chok Chai* | | | | | | | | 0.0 | 1157.5 | |
| 63.อ.ครบุรี | Khon Buri | | | | | | | | 0.0 | 1128.0 | |
| 64.จ.บุรีรัมย์ | Buri Ram | | | | | | | | 0.0 | 1130.8 | -207.5 |
| 65.อ.ชุมไพลง | Phutthaisong | | | | | | | | 0.0 | 1648.7 | |
| 66.อ.สตึก | Satuk | | | | | | | | 0.0 | 1127.3 | |
| 67.อ.ลำปลายมาศ | Lam Plai Mat | | | | | | | | 0.0 | 1376.9 | |
| 68.อ.นางรอง | Nang Rong* | | | | | | | | 0.0 | 1256.0 | |
| 69.จ.สุรินทร์ | Surin* | | | | | | | | 0.0 | 1142.4 | + 11.0 |
| 70.อ.รัตนบุรี | Rattanaburi | | | | | | | | 0.0 | 1371.7 | |
| 71.อ.ท่าตูม | Tha Tum* | | | | | | | | 0.0 | 1248.6 | |
| 72.อ.ศีขรภูมิ | Sikhoraphum | | | | | | | | 0.0 | .. | |
| 73.อ.ปราสาท | Prasat | | | | | | | | 0.0 | 1038.4 | |
| 74.อ.สังขะ | Sangkha | | | | | | | | 0.0 | 1274.5 | |
| 75.จ.ศรีสะเกษ | Si Sa Ket | | | | | | | | 0.0 | 1060.3 | -247.7 |
| 76.อ.ราษีไศล | Rasi Salai | | | | | | | | 0.0 | .. | |
| 77.อ.อุทุมพรพิสัย | Uthumphon Phisai | | | | | | | | 0.0 | .. | |
| 78.อ.กันทรารมย์ | Kantharavom | | | | | | | | 0.0 | 1420.5 | |
| 79.อ.ขุขันธ์ | Khukhan | | | | | | | | 0.0 | 1356.6 | |
| 80.อ.กันทรลักษ์ | Kantharalak | | | | | | | | 0.0 | .. | |
| 81.จ.อุบลราชธานี | Ubon Ratchathani* | | | | | | | | 0.0 | 1623.1 | - 54.3 |

| สถานีฝน | Station | วันที่และจำนวนน้ำฝนเป็นมิลลิเมตร Date and amount of rainfall in m.m. ธันวาคม December 8 | 9 | 10 | 11 | 12 | 13 | 14 | ฝนรวม m.m. Total m.m. | ฝนรวมตั้งแต่ 1 ม.ค. Accumulative rain-fall Since Jan. 1 ฝนจริง Actual | สูง(+)ต่ำ(-)กว่าปกติ Above(+) Below(-) Normal |
|---|---|---|---|---|---|---|---|---|---|---|---|
| 82.อ.เขมราฐ | Khemarat | | | | | | | | 0.0 | 1433.3 | |
| 83.อ.อำนาจเจริญ | Amnat Charoen | | | | | | | | 0.0 | 1309.1 | |
| 84.อ.ยโสธร | Yasothon | | | | | | | | 0.0 | 1574.4 | |
| 85.อ.คำเขื่อนแก้ว | Kham Khuan Kaeo | | | | | | | | 0.0 | .. | |
| 86.อ.ตระการพืชผล | Trakan Phutphon | | | | | | | | 0.0 | 1529.1 | |
| 87.อ.มหาชนะชัย | Maha Chana Chai | | | | | | | | 0.0 | 1293.4 | |
| 88.อ.เรืองใน | Khuang Nai | | | | | | | | 0.0 | 1566.4 | |
| 89.อ.โขงเจียม | Khong Chiam | | | | | | | | 0.0 | 1791.2 | |
| 90.อ.เดชอุดม | Det Udom | | | | | | | | 0.0 | 1566.9 | |
| ภาคกลาง | Central Part | | | | | | | | | | |
| 1.จ.นครสวรรค์ | Nakhon Sawan* | | | | | | | | 0.0 | 1108.7 | - 82.3 |
| 2.อ.บรรพตพิสัย | Banphot Phisai | | | | | | | | 0.0 | 958.1 | |
| 3.อ.ตากฟ้า | Takhli | | | | | | | | 0.0 | 970.1 | |
| 4.อ.ลาดยาว | Lat Yao | | | | | | | | 0.0 | 1073.5 | |
| 5.อ.ชุมแสง | Chumsaeng | | | | | | | | 0.0 | 1178.4 | |
| 6.อ.หนองบัว | Nong Bua | | | | | | | | 0.0 | .. | |
| 7.อ.ท่าตะโก | Tha Tako | | | | | | | | 0.0 | 973.3 | |
| 8.อ.พยุหะคีรี | Phayuha Khiri | | | | | | | | 0.0 | 1034.5 | |
| 9.จ.อุทัยธานี | Uthai Thani | | | | | | | | 0.0 | .. | .. |
| 10.อ.สว่างอารมณ์ | Sawang Arom | | | | | | | | 0.0 | .. | |
| 11.อ.หนองฉาง | Nong Chang | | | | | | | | 0.0 | 1816.2 | |
| 12.อ.ทัพทัน | Thab Than | | | | | | | | 0.0 | 1198.9 | |
| 13.อ.หนองขาหย่าง | Nong Khayang | | | | | | | | 0.0 | 1224.0 | |
| 14.อ.บ้านไร่ | Ban Rai | | | | | | | | 0.0 | .. | |
| 15.จ.ชัยนาท | Chainat | | | | | | | | 0.0 | 936.9 | -290.4 |
| 16.อ.มโนรมย์ | Manorom | | | | | | | | 0.0 | 1184.0 | |
| 17.อ.วัดสิงห์ | Wat Sing | | | | | | | | 0.0 | 1083.2 | |
| 18.จ.สิงห์บุรี | Sing Buri | | | | | | | | 0.0 | 1122.3 | + 1.6 |
| 19.อ.อินทร์บุรี | In Buri | | | | | | | | 0.0 | 993.7 | |
| 20.อ.บางระจัน | Bang Rachan | | | | | | | | 0.0 | 1297.5 | |
| 21.อ.พรหมบุรี | Phrom Buri | | | | | | | | 0.0 | 1333.6 | |
| 22.จ.ลพบุรี | Lopburi* | | | | | | | | 0.0 | 1249.7 | + 3.0 |
| 23.อ.บ้านหมี่ | Ban Mi | | | | | | | | 0.0 | 822.1 | |
| 24.อ.ชัยบาดาล | Chai Badan | | | | | | | | 0.0 | 1359.1 | |
| 25.อ.บัวชุม | Bua Chum* | | | | | | | | 0.0 | 1359.0 | |
| 26.อ.ท่าวุ้ง | Tha Wung | | | | | | | | 0.0 | 1223.6 | |
| 27.อ.โคกสำโรง | Khok Samrong | | | | | | | | 0.0 | 1097.5 | |
| 28.จ.สุพรรณบุรี | Suphan Buri* | | | | | | | | 0.0 | 1365.8 | +105.8 |
| 29.อ.ดอนเจดีย์ | Don Chedi | | | | | | | | 0.0 | .. | |
| 30.อ.เดิมบางนางบวช | Doembang Nangbuat | | | | | | | | 0.0 | 1076.4 | |
| 31.อ.สามชุก | Sam Chuk | .. | .. | .. | .. | .. | .. | .. | .. | .. | |

| สถานีฝน | Station | วันที่และจำนวนน้ำฝนเป็นมิลลิเมตร Date and amount of rainfall in m.m. ธันวาคม December | | | | | | | ฝนรวม มม. Total m.m. | ฝนรวมตั้งแต่ 1 ม.ค. Accumulative rain-fall Since Jan.1 | |
|---|---|---|---|---|---|---|---|---|---|---|---|
| | | 8 | 9 | 10 | 11 | 12 | 13 | 14 | | ฝนจริง Actual | สูง(+)ต่ำ(-) กว่าปกติ Above(+) Below(-) Normal |
| 32.อ.ศรีประจันต์ | Si Prachan | .. | .. | .. | .. | .. | .. | .. | .. | .. | |
| 33.อ.บางปลาม้า | Bang Pla Ma | | | | | | | | 0.0 | 1248.3 | |
| 34.อ.สองพี่น้อง | Song Phi Nong | | | | | | | | 0.0 | .. | |
| 35.จ.อ่างทอง | Ang Thong | | | | | | | | 0.0 | 1198.3 | - 97.6 |
| 36.อ.โพธิ์ทอง | Pho Thong | | | | | | | | 0.0 | 1724.6 | |
| 37.อ.ไชโย | Chaiyo | .. | .. | .. | .. | .. | .. | .. | .. | .. | |
| 38.อ.วิเศษชัยชาญ | Wiset Chai Chan | .. | .. | .. | .. | .. | .. | .. | .. | .. | |
| 39.อ.ป่าโมก | Pa Mok | | | | | | | | 0.0 | 1305.6 | |
| 40.จ.สระบุรี | Saraburi | | | | | | | | 0.0 | 1784.1 | +317.0 |
| 41.อ.พระพุทธบาท | Phra Phutthabat | | | | | | | | 0.0 | .. | |
| 42.อ.บ้านหมอ | Ban Mo | | | | | | | | 0.0 | 1403.2 | |
| 43.อ.หนองแค | Nong Khae | | | | | | | | 0.0 | 1518.2 | |
| 44.อ.แก่งคอย | Kaeng Khoi | | | | | | | | 0.0 | 1521.4 | |
| 45.จ.พระนครศรีอยุธยา | Ayutthaya | | | | | | | | 0.0 | .. | .. |
| 46.อ.ท่าเรือ | Tha Rua | | | | | | | | 0.0 | 1509.1 | |
| 47.อ.ผักไห่ | Phak Hai | | | | | | | | 0.0 | 1045.2 | |
| 48.อ.บางบาล | Bang Ban | | | | | | | | 0.0 | 939.7 | |
| 49.อ.บางไทร | Bang Sai | | | | | | | | 0.0 | 1265.6 | |
| 50.อ.เสนา | Sena | | | | | | | | 0.0 | .. | |
| 51.อ.บางปะอิน | Bang Pa-in | | | | | | | | 0.0 | 1116.8 | |
| 52.จ.ปทุมธานี | Pathum Thani | | | | | | | | 0.0 | 1081.1 | -430.2 |
| 53.อ.ธัญบุรี | Thanyaburi | | | | | | | | 0.0 | 1356.9 | |
| 54.ต.รังสิต | Rangsit | | | | | | | | 0.0 | 1296.7 | |
| 55.จ.นนทบุรี | Nonthaburi | | | | | | | | 0.0 | .. | .. |
| 56.อ.บางบัวทอง | Bang Bua Thong | | | | | | | | 0.0 | 1392.4 | |
| 57.จ.ธนบุรี | Thon Buri | | | | | | | | 0.0 | 1254.9 | -143.8 |
| 58.อ.บางขุนเทียน | Bang Khun Thian | | | | | | | | 0.0 | 1133.3 | |
| 59.อ.ตลิ่งชัน | Taling Chan | | | | | | | | 0.0 | .. | |
| 60.จ.พระนคร | Phra Nakhon* | | | | | | | | 0.0 | 1144.9 | -396.8 |
| 61.สนามบินดอนเมือง | Don Muang Air-port* | | | | | | | | 0.0 | 1169.1 | -453.7 |
| 62.อ.บางเขน | Bang Khen* | | | | | | | | 0.0 | 1287.8 | |
| 63.อ.มีนบุรี | Min Buri | | | | | | | | 0.0 | 1045.4 | |
| 64.อ.ลาดกระบัง | Lat Krabang | | | | | | | | 0.0 | 962.3 | |
| 65.ศูนย์วิจัยบางนา | Bang Na* | | | | | | | | 0.0 | 1102.5 | |
| 66.จ.กาญจนบุรี | Kanchanaburi* | | | | | | | | 0.0 | 1213.9 | +145.2 |
| 67.เมืองปิโลก | Pilok | .. | .. | .. | .. | | | | 0.0 | 3523.1 | |
| 68.อ.สังขละบุรี | Sangkhla Buri | .. | .. | .. | .. | .. | .. | .. | .. | .. | |
| 69.อ.ทองผาภูมิ | Thong Pha Phum* | .. | | | | | | | 0.0 | 2128.5 | |
| 70.อ.ศรีสวัสดิ์ | Si Sawat | .. | .. | .. | .. | .. | .. | .. | .. | .. | |
| 71.อ.บ่อพลอย | Bo Phloi | .. | .. | .. | .. | .. | .. | .. | .. | .. | |
| 72.อ.ไทรโยค | Sai Yok | .. | .. | .. | .. | .. | .. | .. | .. | .. | |

| สถานีฝน | Station | วันที่และจำนวนน้ำฝนเป็นมิลลิเมตร Date and amount of rainfall in m.m. ธันวาคม December 8 | 9 | 10 | 11 | 12 | 13 | 14 | ฝนรวม มม. Total m.m. | ฝนรวมตั้งแต่ 1 ม.ค. Accumulative rain-fall Since Jan. 1 ฝนจริง Actual | สูง(+)ต่ำ(-) กว่าปกติ Above(+) Below(-) Normal |
|---|---|---|---|---|---|---|---|---|---|---|---|
| 73.จ.พนมทวน | Phanom Thuan | | | | | | | | 0.0 | .. | |
| 74.จ.ท่าม่วง | Tha Muang | | | | | | | | 0.0 | 1075.2 | |
| 75.จ.ท่ามะกา | Tha Maka | .. | .. | .. | .. | .. | .. | .. | .. | .. | |
| 76.จ.นครปฐม | Nakhon Pathom | | | | | | | | 0.0 | 1017.9 | -324.0 |
| 77.อ.กำแพงแสน | Kamphaeng Saen | .. | .. | .. | .. | .. | .. | .. | .. | .. | |
| 78.อ.นครชัยศรี | Nakhon Chaisi | | | | | | | | 0.0 | 796.7 | |
| 79.จ.ราชบุรี | Ratchaburi | | | | | | | | 0.0 | 1784.7 | +694.0 |
| 80.อ.บ้านโป่ง | Ban Pong | | | | | | | | 0.0 | 1211.2 | |
| 81.อ.โพธาราม | Photharam | | | | | | | | 0.0 | .. | |
| 82.อ.ดำเนินสดวก | Damnoen Saduak | | | | | | | | 0.0 | 1272.6 | |
| 83.อ.ปากท่อ | Pak Tho | | | | | | | | 0.0 | 1622.0 | |
| 84.จ.สมุทรสงคราม | Samut Songkhram | | | | | | | | 0.0 | 1595.3 | +436.2 |
| 85.อ.บางคนที | Bang Khonthi | | | | | | | | 0.0 | 1438.1 | |
| 86.อ.อัมพวา | Amphawa | | | | | | | | 0.0 | .. | |
| 87.จ.สมุทรสาคร | Samut Sakhon | | | | | | | | 0.0 | 971.1 | -507.8 |
| 88.จ.สมุทรปราการ | Samut Prakan | | | | | | | | 0.0 | 1110.5 | -469.5 |
| 89.อ.พระประแดง | Phra Pradaeng | .. | .. | .. | .. | .. | .. | .. | .. | .. | |
| 90.อ.บางพลี | Bang Phli | | | | | | | | 0.0 | 1339.2 | |
| <u>ภาคตะวันออก</u> | <u>Eastern Part</u> | | | | | | | | | | |
| 1.จ.นครนายก | Nakhon Nayok | | | | | | | | 0.0 | 1903.8 | -188.9 |
| 2.อ.บ้านนา | Ban Na | | | | | | | | 0.0 | 1728.2 | |
| 3.อ.ปากพลี | Pak Phli | | | | | | | | 0.0 | 1707.1 | |
| 4.จ.ปราจีนบุรี | Prachin Buri* | | | | | | | | 0.0 | 2173.2 | +175.9 |
| 5.อ.บ้านสร้าง | Ban Sang | | | | | | | | 0.0 | 1372.7 | |
| 6.อ.ศรีมหาโพธิ | Si Maha Phot | | | | | | | | 0.0 | 1621.7 | |
| 7.อ.กบินทร์บุรี | Kabin Buri | | | | | | | | 0.0 | 1664.1 | |
| 8.อ.สระแก้ว | Sakaeo | | | | | | | | 0.0 | 1431.2 | |
| 9.อ.วัฒนานคร | Watthana Nakhon | | | | | | | | 0.0 | 1649.4 | |
| 10.อ.อรัญประเทศ | Aranyaprathet* | | | | | | | | 0.0 | 1501.1 | -138.5 |
| 11.จ.ฉะเชิงเทรา | Chachoengsao | | | | | | | | 0.0 | 906.2 | -412.2 |
| 12.อ.บ้านโพธิ์ | Ban Pho | | | | | | | | 0.0 | 1082.7 | |
| 13.จ.ชลบุรี | Chon Buri* | | | | | | | | 0.0 | 1121.7 | -333.8 |
| 14.อ.พานทอง | Phan Thong | | | | | | | | 0.0 | 1139.8 | |
| 15.อ.พนัสนิคม | Phanat Nikhom | | | | | | | | 0.0 | .. | |
| 16.อ.บ้านบึง | Ban Bung | | | | | | | | 0.0 | 1081.4 | |
| 17.อ.เกาะสีชัง | Ko Sichang* | | | | | | | | 0.0 | 1027.9 | |
| 18.อ.ศรีราชา | Si Racha | | | | | | | | 0.0 | 1218.1 | |
| 19.อ.สัตหีบ | Sattahip* | | | | | | | | 0.0 | 1684.9 | +485.6 |
| 20.จ.ระยอง | Rayong* | | | | | | | | 0.0 | 1749.7 | +490.1 |
| 21.อ.บ้านค่าย | Ban Khai | | | | | | | | 0.0 | 1725.6 | |
| 22.อ.แกลง | Klaeng | | | | | | | | 0.0 | 1260.2 | |

| สถานีฝน | Station | วันที่และจำนวนน้ำฝนเป็นมิลลิเมตร Date and amount of rainfall in m.m. ธันวาคม December | | | | | | | ฝนรวม ม.ม. Total m.m. | ฝนรวมตั้งแต่ 1 ม.ค. Accumulative rain-fall Since Jan.1 | |
|---|---|---|---|---|---|---|---|---|---|---|---|
| | | 8 | 9 | 10 | 11 | 12 | 13 | 14 | | ฝนจริง Actual | สูง(+)ต่ำ(-)กว่าปกติ Above(+) Below(-) Normal |
| 23.จ.จันทบุรี | Chanthaburi* | | | | | | | | 0.0 | 3685.5 | +693.9 |
| 24.อ.ท่าใหม่ | Tha Mai | | | | | | | | 0.0 | 2918.7 | |
| 25.อ.มะขาม | Makham | | | | | | | | 0.0 | .. | |
| 26.อ.ขลุง | Khlung | | | | | | | | 0.0 | 3015.2 | |
| 27.จ.ตราด | Trat | | | | | | | | 0.0 | 5747.6 | +2039.2 |
| 28.อ.เขาสมิง | Khao Saming | | | | | | | | 0.0 | 4104.7 | |
| 29.อ.แหลมงอบ | Laem Ngop* | | | | | | | | 0.0 | .. | |
| 30.อ.คลองใหญ่ | Khlong Yai* | | | | | | | | 0.0 | 5796.1 | +987.6 |
| <u>ภาคใต้</u> | <u>Southern Part</u> | | | | | | | | | | |
| 1.จ.เพชรบุรี | Phetchaburi | | | | | | | | 0.0 | 1528.3 | +334.4 |
| 2.อ.บ้านแหลม | Ban Laem | | | | | | | | 0.0 | 1561.7 | |
| 3.อ.บ้านลาด | Ban Lat | | | | | | | | 0.0 | 1506.5 | |
| 4.อ.ชะอำ | Cha-am | | | | | | | | 0.0 | .. | |
| 5.จ.ประจวบคีรีขันธ์ | Prachuap Khiri Khan* | | | | | | | | 0.0 | 1421.0 | +369.4 |
| 6.อ.กุยบุรี | Kui Buri | | | | | | | | 0.0 | .. | |
| 7.อ.หัวหิน | Hua Hin* | | | | | | | | 0.0 | 1621.1 | +547.5 |
| 8.จ.ชุมพร | Chumphon* | | T | | | | | | T | 2022.8 | + 34.2 |
| 9.อ.ท่าแซะ | Tha Sae | | | | | | | | 0.0 | 2192.1 | |
| 10.อ.สวี | Sawi | | 22.5 | | | | | | 22.5 | 1356.8 | |
| 11.อ.หลังสวน | Lang Suan | | 6.0 | | | | | | 6.0 | 2025.5 | |
| 12.จ.สุราษฎร์ธานี | Surat Thani * | 55.6 | 2.0 | | | | 0.9 | | 58.5 | 1522.2 | + 82.6 |
| 13.อ.ไชยา | Chaiya | 55.5 | | 17.8 | | | | | 73.3 | .. | |
| 14.อ.เกาะสมุย | Ko Samui* | 37.7 | 18.5 | | | | 2.4 | | 58.6 | 1744.5 | |
| 15.อ.พุนพิน | Phunphin | 76.8 | | | | | | | 76.8 | 1223.0 | |
| 16.อ.บ้านนาสาร | Ban Na San | 9.4 | | | | | | | 9.4 | 1392.0 | |
| 17.จ.นครศรีธรรมราช | Nakhon Si Thammarat* | 12.1 | 21.5 | 7.1 | | 0.1 | | 13.2 | 54.0 | 2027.4 | -395.8 |
| 18.อ.สิชล | Sichon | 30.8 | 6.1 | | | | | | 36.9 | 1964.7 | |
| 19.อ.ท่าศาลา | Tha Sala | 30.7 | | | | | | | 30.7 | 2051.0 | |
| 20.อ.ฉวาง | Chawang | .. | .. | .. | .. | .. | .. | .. | .. | 1481.2 | |
| 21.อ.ทุ่งสง | Thung Song | .. | .. | .. | .. | .. | .. | .. | .. | .. | |
| 22.อ.ร่อนพิบูลย์ | Ron Phibun | .. | .. | .. | .. | .. | .. | .. | .. | .. | |
| 23.อ.ปากพนัง | Pak Phanang | .. | .. | .. | .. | .. | .. | .. | .. | .. | |
| 24.จ.พัทลุง | Phatthalung | 18.7 | 12.8 | 42.9 | | | 68.8 | | 143.2 | .. | .. |
| 25.อ.เขาชัยสน | Khao Chaison | 16.1 | | 76.0 | | | 26.8 | | 118.9 | 2115.0 | |
| 26.จ.สงขลา | Songkhla* | 5.5 | 66.7 | 1.8 | 2.8 | 5.0 | 15.0 | 3.0 | 99.8 | 2566.0 | +914.2 |
| 27.อ.รัตภูมิ | Rattaphum | 41.0 | 59.0 | | | | | | 100.0 | 2426.3 | |
| 28.อ.หาดใหญ่ | Hat Yai | 19.6 | 39.7 | | | | | | 59.3 | .. | |
| 29.อ.สะเดา | Sadao | | 9.4 | 0.8 | 13.0 | | | | 23.2 | 1904.2 | |
| 30.จ.ปัตตานี | Pattani* | 4.0 | 35.6 | 3.2 | 13.7 | 0.4 | 15.9 | 15.2 | 88.0 | 1885.5 | +676.0 |
| 31.อ.หนองจิก | Nong Chik | 13.5 | 26.5 | - | 42.5 | | | | 82.5 | .. | |
| 32.อ.ยะหริ่ง | Yaring | 4.5 | 30.0 | | | | 16.7 | | 51.2 | .. | |

| สถานีฝน | Station | วันที่และจำนวนน้ำฝนเป็นมิลลิเมตร Date and amount of rainfall in m.m. ธันวาคม December | | | | | | | ฝนรวม มม. Total m.m. | ฝนรวมตั้งแต่ 1 ม.ค. Accumulative rain-fall Since Jan. 1 | |
|---|---|---|---|---|---|---|---|---|---|---|---|
| | | 8 | 9 | 10 | 11 | 12 | 13 | 14 | | ฝนจริง Actual | สูง(+)ต่ำ(-) กว่าปกติ Above(+) Below(-) Normal |
| 33.ส.ปัตตานี | Pattani | 10.9 | 60.0 | T | T | | 35.7 | | 106.6 | 1668.9 | |
| 34.ย.ยะลา | Yala | 29.2 | 28.6 | 7.2 | 28.7 | 7.1 | 31.3 | | 132.1 | .. | .. |
| 35.ส.เบตง | Betong | 16.4 | | 8.7 | 8.7 | | | | 33.8 | 1581.7 | |
| 36.ส.บันนังสตา | Bannang Satar | 13.9 | 5.5 | 44.2 | | | | | 63.6 | 1843.5 | |
| 37.ย.นราธิวาส | Narathivat* | 15.1 | 17.7 | 31.5 | 0.2 | 12.8 | | 34.9 | 112.2 | 2772.7 | +368.5 |
| 38.ส.ยิ่งอ | Yi-ngo | 29.6 | | 89.4 | | | | | 119.0 | .. | |
| 39.ส.รือเสาะ | Rangae | 8.0 | | 70.2 | 10.2 | | | | 88.4 | .. | |
| 40.ส.ตากใบ | Tak Bai | 36.5 | 5.3 | 18.0 | | | | | 59.8 | 1896.8 | |
| 41.ย.ระนอง | Ranong* | 0.6 | T | | | | | | 0.6 | 4105.9 | -577.1 |
| 42.ส.กระบุรี | Kra Buri | | | | | | | | .0.0 | 2687.2 | |
| 43.ย.พังงา | Phangnga | | | | | | | | 0.0 | 3743.5 | +1284.7 |
| 44.ส.กะปง | Kapong | | | | | | | | 0.0 | 3921.9 | |
| 45.ส.ตะกั่วป่า | Takua Pa | 10.8 | | | | | | | 10.8 | 4002.9 | |
| 46.ส.ท้ายเหมือง | Thai Muang | 2.4 | | | | | | | 2.4 | 3000.0 | |
| 47.ส.ตะกั่วทุ่ง | Takua Thung | 0.8 | | | | | | | 0.8 | 3212.9 | |
| 48.ย.ภูเก็ต | Phuket* | T | T | | | | | | T | 2419.2 | +108.2 |
| 49.สนามบินภูเก็ต | Phuket Air-port* | T | | | | | | | T | 2538.8 | |
| 50.ส.ถลาง | Thalang | | | | | | | | 0.0 | .. | |
| 51.ย.กระบี่ | Krabi | 13.2 | | | | | | | 13.2 | .. | .. |
| 52.ส.อ่าวลึก | Ao Luk | | | | | | | | 0.0 | .. | |
| 53.ส.คลองท่อม | Khlong Tom | 6.9 | 0.5 | | | | 0.5 | | 7.9 | 2559.1 | |
| 54.สนามบินตรัง | Trang Air-port* | 2.4 | 3.0 | 2.2 | | | | | 7.6 | 2242.8 | -123.8 |
| 55.ส.สิเกา | Sikao | 17.1 | | 2.1 | | | | | 19.2 | 2611.7 | |
| 56.ส.ย่านตาขาว | Yan Ta Khao | | | | | | | | 0.0 | 2023.5 | |
| 57.ส.ปะเหลียน | Palian | T | | | | | | | T | 1943.2 | |
| 58.ย.สตูล | Satun | | | | | | | | 0.0 | 1858.5 | .. |
| 59.ส.ทุ่งหว้า | Thung Wa | | 10.0 | | | | | | 10.0 | .. | |
| 60.ส.ละงู | Langu | | | | | | | | 0.0 | 2215.2 | |

| | | | | | |
|---|---|---|---|---|---|
| **หมายเหตุ** | ช่องว่าง | ไม่มีฝนตก | **Remark** | Blank | No rain |
| | * | สถานีตรวจอากาศ | | * | Synoptic Station |
| | T | ฝนเล็กน้อยวัดไม่ได้ | | T | Trace |
| | .. | ไม่มีรายงาน | | .. | No report |

อุณหภูมิสูงสุดและต่ำสุดประจำวันที่ ๘-๑๔ ธันวาคม ๒๕๑๒

Daily Max. and Min. Temperature 8-14 December 1969

| สถานี | Station | อุณหภูมิสูงสุดและต่ำสุดเป็นองศา ซ. Max. and Min. Temperature in degree C. 8 | 9 | 10 | 11 | 12 | 13 | 14 | เฉลี่ยสูงสุด ต่ำสุด Average Max. Min. | เฉลี่ยในสัปดาห์ Weekly Mean | ค่าปกติประจำเดือน Monthly Normal |
|---|---|---|---|---|---|---|---|---|---|---|---|
| **ภาคเหนือ** | **Northern Part** | | | | | | | | | | |
| 1.จ.เชียงราย | Chiang Rai | 26.4<br>10.8 | 26.4<br>10.6 | 25.5<br>13.5 | 26.3<br>9.5 | 26.2<br>10.5 | 27.6<br>12.0 | 27.2<br>13.5 | 26.5<br>11.5 | 19.0 | 20.0 |
| 2.จ.แม่ฮ่องสอน | Mae Hong Son | 27.5<br>12.6 | 29.6<br>15.3 | 29.8<br>15.6 | 30.3<br>14.3 | 29.3<br>.. | 29.2<br>16.2 | 29.3<br>14.5 | 29.3<br>14.8 | 22.1 | 22.3 |
| 3.จ.เชียงใหม่ | Chiang Mai | 29.6<br>10.2 | 29.2<br>13.0 | 28.0<br>15.0 | 27.0<br>12.5 | 28.4<br>11.2 | 28.7<br>12.1 | 28.0<br>12.4 | 28.4<br>12.5 | 20.4 | 21.8 |
| 4.จ.น่าน | Nan | 29.8<br>13.0 | 28.4<br>13.5 | 27.6<br>13.5 | 27.1<br>10.5 | 28.1<br>12.1 | 28.4<br>13.8 | 28.2<br>14.0 | 28.2<br>12.9 | 20.6 | 21.9 |
| 5.อ.ท่าวังผา | Tha Wang Pha | .. | .. | .. | .. | .. | .. | .. | .. | .. | .. |
| 6.จ.ลำปาง | Lampang | 30.3<br>10.8 | 28.5<br>12.4 | 28.2<br>15.2 | 28.3<br>11.3 | 29.3<br>10.6 | 30.1<br>12.0 | 29.4<br>11.7 | 29.2<br>12.0 | 20.6 | 22.1 |
| 7.อ.แม่สะเรียง | Mae Sariang | 32.4<br>13.2 | 33.2<br>15.1 | 30.0<br>14.8 | 30.7<br>14.2 | 30.6<br>14.0 | 31.9<br>14.0 | 31.8<br>14.0 | 31.5<br>14.2 | 22.9 | 25.0 |
| 8.จ.แพร่ | Phrae | 30.8<br>12.3 | 29.5<br>13.7 | 28.2<br>13.7 | ..<br>12.6 | 29.7<br>12.4 | ..<br>13.7 | 29.1<br>.. | 29.5<br>13.1 | 21.3 | 22.2 |
| 9.จ.อุตรดิตถ์ | Uttaradit | 32.0<br>11.8 | 30.1<br>15.4 | 28.1<br>11.9 | 28.4<br>11.5 | 30.3<br>11.3 | 30.1<br>13.4 | 29.2<br>13.0 | 29.7<br>12.6 | 21.2 | 24.3 |
| 10.เขื่อนสิริกิติ์ | Sirikit Dam | 31.3<br>13.9 | 32.1<br>16.7 | 31.1<br>14.3 | 28.2<br>11.2 | 31.2<br>12.0 | 31.2<br>13.2 | ..<br>.. | 30.9<br>13.6 | 22.3 | .. |
| 11.จ.ตาก | Tak | 32.1<br>15.1 | 30.2<br>16.4 | 28.1<br>18.3 | 27.9<br>12.5 | 30.3<br>12.4 | 30.2<br>13.0 | 28.6<br>14.0 | 29.6<br>14.8 | 22.2 | 22.9 |
| 12.จ.พิษณุโลก | Phitsanulok | 32.5<br>16.7 | 30.8<br>18.8 | 28.7<br>17.8 | 28.4<br>15.0 | 29.5<br>14.8 | 30.6<br>16.8 | 29.2<br>15.8 | 30.0<br>16.5 | 23.3 | 24.6 |
| 13.อ.แม่สอด | Mae Sot | 31.0<br>15.1 | 29.5<br>15.5 | 27.7<br>14.5 | 27.0<br>12.2 | 31.0<br>9.9 | 29.5<br>12.5 | 28.0<br>12.4 | 29.1<br>13.2 | 21.2 | 23.0 |
| 14.จ.เพชรบูรณ์ | Phetchabun | 33.0<br>11.2 | 30.2<br>17.8 | 27.2<br>14.5 | 30.0<br>12.2 | 30.7<br>10.3 | 30.3<br>14.1 | 29.1<br>12.5 | 30.1<br>13.2 | 21.7 | 22.8 |
| 15.อ.หล่มสัก | Lom Sak | 32.5<br>15.7 | ..<br>17.0 | 25.5<br>.. | 28.9<br>11.8 | 31.6<br>11.3 | ..<br>14.0 | ..<br>.. | 29.6<br>14.0 | 21.8 | .. |
| 16.อ.วิเชียรบุรี | Wichian Buri | 32.1<br>17.3 | 28.8<br>17.0 | 27.3<br>14.8 | 28.0<br>10.2 | 30.1<br>12.0 | 28.7<br>13.9 | ..<br>12.5 | 29.2<br>14.0 | 21.6 | .. |
| **ภาคตะวันออกเฉียงเหนือ** | **Northeastern Part** | | | | | | | | | | |
| 1.จ.หนองคาย | Nong Khai | .. | .. | .. | .. | .. | .. | .. | .. | .. | .. |
| 2.จ.เลย | Loei | 29.7<br>12.2 | 27.9<br>13.9 | 24.3<br>12.0 | 26.3<br>8.5 | 28.0<br>8.9 | 27.0<br>9.6 | 26.2<br>11.0 | 27.1<br>10.9 | 19.0 | 21.1 |
| 3.จ.อุดรธานี | Udon Thani | 29.0<br>15.4 | 25.1<br>16.0 | 23.2<br>12.5 | 24.0<br>10.5 | 26.8<br>11.0 | 25.3<br>13.5 | 25.1<br>12.8 | 25.5<br>13.1 | 19.3 | 22.3 |
| 4.จ.นครพนม | Nakhon Phanom | 30.7<br>15.2 | 23.2<br>17.2 | 24.0<br>9.8 | 25.8<br>9.0 | 27.5<br>10.5 | 24.9<br>12.3 | 26.0<br>10.3 | 26.0<br>12.0 | 19.0 | 21.7 |
| 5.จ.สกลนคร | Sakon Nakhon | 30.5<br>14.0 | 25.0<br>14.9 | 24.5<br>12.3 | 24.9<br>9.0 | 28.3<br>10.9 | 26.3<br>11.6 | 26.9<br>10.4 | 26.6<br>12.0 | 19.3 | 21.9 |
| 6.อ.มุกดาหาร | Mukdahan | 29.7<br>14.5 | 25.0<br>16.6 | 24.0<br>13.2 | 26.2<br>10.8 | 29.2<br>12.0 | 26.0<br>14.5 | 25.8<br>13.3 | 26.6<br>13.6 | 20.1 | 21.9 |
| 7.จ.ขอนแก่น | Khon Kaen | 30.0<br>17.3 | 26.2<br>17.5 | 24.8<br>13.0 | 25.9<br>12.2 | 27.9<br>12.3 | 25.4<br>14.1 | 26.6<br>12.8 | 26.7<br>14.2 | 20.5 | 22.9 |
| 8.อ.โกสุมพิสัย | Kosum Phisai | .. | .. | .. | .. | .. | .. | .. | .. | .. | .. |
| 9.จ.ร้อยเอ็ด | Roi Et | 29.3<br>17.2 | 25.4<br>17.3 | 24.4<br>12.8 | 25.7<br>12.0 | 28.7<br>13.3 | 25.3<br>15.4 | 25.8<br>12.9 | 26.4<br>14.4 | 20.4 | 23.0 |
| 10.จ.ชัยภูมิ | Chaiyaphum | 29.9<br>18.3 | 26.1<br>18.9 | 24.4<br>15.9 | 25.5<br>12.8 | 28.3<br>13.0 | 25.8<br>15.9 | 25.9<br>13.4 | 26.6<br>15.5 | 21.1 | 23.4 |
| 11.จ.อุบลราชธานี | Ubon Ratchathani | 31.0<br>18.8 | 26.1<br>18.3 | 26.3<br>14.2 | 27.6<br>14.4 | 30.3<br>14.6 | 27.6<br>16.3 | 27.9<br>15.2 | 28.1<br>16.3 | 22.2 | 23.7 |
| 12.จ.สุรินทร์ | Surin | 31.0<br>20.0 | 26.5<br>18.5 | 26.2<br>13.2 | 28.3<br>13.4 | 29.6<br>14.5 | 28.5<br>16.6 | 27.4<br>14.5 | 28.2<br>15.8 | 22.0 | 23.3 |
| 13.อ.ท่าตูม | Tha Tum | .. | .. | .. | .. | .. | .. | .. | .. | .. | .. |
| 14.อ.บางรอง | Bang Rong | .. | .. | .. | .. | .. | .. | .. | .. | .. | .. |

| สถานี | Station | อุณหภูมิสูงสุดและต่ำสุดเป็นองศา ซ. Max. and Min. Temperature in degree C. 8 | 9 | 10 | 11 | 12 | 13 | 14 | เฉลี่ยสูงสุดต่ำสุด Average Max. Min. | เฉลี่ยในสัปดาห์ Weekly Mean | ค่าปกติประจำเดือน Monthly Normal |
|---|---|---|---|---|---|---|---|---|---|---|---|
| 15.จ.นครราชสีมา | Nakhon Ratchasima | 30.4 / 17.8 | 26.4 / 19.0 | 25.3 / 13.5 | 26.0 / 12.2 | 28.7 / 12.7 | 26.0 / 16.5 | 26.6 / 13.6 | 27.1 / 15.0 | 21.1 | 23.0 |
| 16.อ.โชคชัย | Chok Chai | 30.1 / 18.2 | .. / 19.4 | 25.5 / .. | 26.1 / 11.5 | 28.9 / 13.3 | .. / 14.4 | .. | 27.7 / 15.4 | 21.6 | .. |
| ภาคกลาง | Central Part | | | | | | | | | | |
| 1.จ.นครสวรรค์ | Nakhon Sawan | 33.1 / 16.5 | 29.8 / 17.3 | 28.1 / 15.0 | 27.8 / 12.5 | 29.6 / 9.6 | 30.2 / 14.7 | 29.0 / 13.3 | 29.7 / 14.1 | 21.9 | 24.5 |
| 2.จ.ลพบุรี | Lop Buri | 32.0 / 19.5 | 29.0 / 22.6 | 27.6 / 18.4 | 26.0 / 18.4 | 31.0 / 14.2 | 29.2 / 17.6 | 28.0 / 16.0 | 29.4 / 18.3 | 23.9 | 25.3 |
| 3.จ.สุพรรณบุรี | Suphan Buri | 31.5 / 20.5 | 27.7 / 21.5 | 26.8 / 17.6 | 27.0 / 13.7 | 29.3 / 16.0 | 29.1 / 17.9 | 28.1 / 16.1 | 28.5 / 17.6 | 23.1 | 24.7 |
| 4.จ.กาญจนบุรี | Kanchanaburi | 31.3 / 18.5 | 27.4 / 21.5 | 27.0 / 16.0 | 26.8 / 13.6 | 14.0 | 29.4 / 15.8 | .. | 28.4 / 16.4 | 23.5 | 24.1 |
| 5.อ.ทองผาภูมิ | Thong Pha Phum | 32.0 / 17.0 | 30.5 / 16.5 | 28.2 / 14.1 | 27.8 / 12.6 | 30.0 / 12.5 | 29.9 / 14.0 | 28.5 / 13.0 | 29.6 / 14.3 | 22.0 | .. |
| 6.สนามบินดอนเมือง | Don Muang Air-port | 33.5 / 21.0 | 29.5 / 20.2 | 27.7 / 16.7 | 28.5 / 15.6 | 29.2 / 18.0 | 30.8 / 19.1 | 28.0 / 15.8 | 29.6 / 18.1 | 23.9 | 25.8 |
| 7.จ.พระนคร | Phra Nakhon | 32.6 / 21.0 | 30.2 / 21.8 | 28.3 / 18.0 | 28.7 / 16.1 | 30.9 / 17.1 | 31.5 / 18.9 | 28.8 / 17.4 | 30.5 / 18.6 | 24.5 | 25.7 |
| 8.ศูนย์วิจัย บางนา | Bang Na | 32.2 / 21.7 | 28.6 / 22.2 | 26.6 / 17.5 | 26.9 / 15.8 | 28.8 / 18.0 | 29.5 / 19.7 | 27.2 / 17.8 | 28.5 / 19.0 | 23.8 | .. |
| ภาคตะวันออก | Eastern Part | | | | | | | | | | |
| 1.จ.ปราจีนบุรี | Prachin Buri | 33.5 / 19.7 | 29.0 / 22.2 | 27.4 / 18.2 | 28.8 / 16.0 | 32.0 / 15.6 | 29.0 / 17.9 | 29.0 / 19.5 | 29.8 / 18.4 | 24.1 | 25.4 |
| 2.อ.กบินทร์บุรี | Kabin Buri | 32.6 / 20.8 | 28.3 / 21.6 | 26.8 / 17.3 | 28.1 / 17.4 | 15.2 | 28.3 / 18.3 | .. | 29.0 / 18.4 | 23.7 | .. |
| 3.อ.อรัญประเทศ | Aranyeprathet | 32.8 / 19.0 | 28.3 / 18.0 | 26.5 / 12.7 | 28.0 / 13.2 | 30.0 / 14.1 | 28.0 / 16.0 | 28.0 / 15.0 | 28.8 / 15.4 | 22.1 | 24.5 |
| 4.จ.ชลบุรี | Chon Buri | 35.1 / 20.1 | 30.0 / 22.1 | 29.0 / 17.5 | 29.4 / 16.0 | 29.8 / 16.5 | 32.0 / 18.8 | 29.6 / 15.5 | 30.7 / 18.4 | 24.6 | 25.6 |
| 5.อ.เกาะสีชัง | Ko Si Chang | 30.2 / 23.1 | 29.5 / 22.4 | 26.6 / 19.8 | 27.2 / 19.2 | 28.5 / 19.6 | 29.7 / 20.4 | 27.5 / 19.6 | 28.3 / 20.9 | 24.6 | 26.5 |
| 6.อ.สัตหีบ | Sattahip | 34.6 / 22.5 | 32.5 / 22.7 | 31.4 / 18.7 | 30.4 / 16.4 | 30.5 / 18.8 | 31.8 / 20.2 | 31.3 / 18.9 | 31.8 / 19.7 | 25.8 | 27.2 |
| 7.จ.ระยอง | Rayong | .. | .. | .. | .. | .. | .. | .. | .. | .. | .. |
| 8.จ.จันทบุรี | Chanthaburi | 32.5 / 21.1 | 29.0 / 22.3 | 26.8 / 18.2 | 28.0 / 16.1 | 31.3 / 19.9 | 30.1 / 20.5 | 29.0 / 18.9 | 29.5 / 19.9 | 23.7 | 25.5 |
| 9.อ.คลองใหญ่ | Khlong Yai | 32.9 / 20.1 | 32.7 / 22.5 | 32.5 / 21.1 | 30.0 / 18.8 | 30.2 / 19.6 | 30.5 / 20.0 | 29.0 / .. | 31.1 / 20.4 | 25.8 | 26.1 |
| ภาคใต้ | Southern Part | | | | | | | | | | |
| 1.อ.หัวหิน | Hua Hin | 29.7 / 21.6 | 27.1 / 22.9 | 25.1 / 20.2 | 26.3 / 18.2 | 27.8 / 18.6 | 28.5 / 20.0 | 25.4 / 19.7 | 27.1 / 20.2 | 23.7 | 25.3 |
| 2.จ.ประจวบคีรีขันธ์ | Prachuab Khiri Khan | 30.6 / 21.6 | 28.1 / 23.2 | 26.5 / 22.0 | 26.9 / 20.2 | 28.2 / 19.6 | 28.8 / 20.1 | 26.5 / 21.1 | 27.9 / 21.1 | 24.5 | 24.9 |
| 3.จ.ชุมพร | Chumphon | 32.0 / 21.5 | 29.1 / 21.2 | 28.7 / 21.2 | 28.0 / 17.0 | 29.5 / 18.1 | 29.5 / 18.5 | 28.8 / 18.7 | 29.5 / 19.5 | 24.5 | 24.8 |
| 4.จ.สุราษฎร์ธานี | Surat Thani | 26.0 / 22.9 | 26.9 / 22.2 | 28.0 / 23.3 | 27.1 / 24.0 | 28.2 / 23.6 | 28.0 / 23.0 | 28.3 / 21.5 | 27.5 / 22.9 | 25.2 | 25.6 |
| 5.อ.เกาะสมุย | Ko Samui | 27.8 / 24.2 | 28.5 / 23.0 | 28.1 / 25.1 | 26.4 / 24.2 | 29.7 / 24.1 | 29.5 / 24.5 | 28.9 / 23.7 | 28.7 / 24.1 | 26.4 | .. |
| 6.จ.นครศรีธรรมราช | Nakhon Si Thammarat | 29.0 / 23.4 | 29.0 / 23.5 | 28.3 / 23.2 | 28.3 / 22.0 | 28.0 / 22.8 | 29.9 / 22.8 | 29.2 / 22.5 | 28.8 / 22.9 | 25.9 | 25.7 |
| 7.จ.สงขลา | Songkhla | 31.5 / 25.5 | 27.0 / 24.0 | 28.3 / 24.5 | 28.0 / 25.0 | 27.3 / 23.5 | 29.5 / 24.5 | 27.3 / 23.2 | 28.4 / 24.3 | 26.4 | 26.5 |
| 8.จ.ปัตตานี | Pattani | 30.8 / 23.7 | 29.6 / 22.7 | 25.5 / 23.1 | 26.4 / 22.6 | 29.3 / 22.2 | 30.1 / 23.0 | 28.3 / 23.0 | 28.6 / 22.9 | 25.8 | .. |
| 9.จ.นราธิวาส | Narathiwat | 31.0 / 24.4 | 31.0 / 24.2 | 26.9 / 23.3 | 27.2 / 23.3 | 28.6 / 23.0 | 29.7 / 23.1 | 27.4 / 23.0 | 28.7 / 23.5 | 26.1 | 25.8 |
| 10.จ.ระนอง | Ranong | 32.0 / 21.7 | 31.0 / 21.6 | 31.9 / 22.2 | 29.9 / 20.8 | 32.6 / 21.1 | 33.0 / 21.0 | 31.7 / 21.9 | 31.7 / 21.5 | 26.6 | 25.4 |
| 11.จ.ภูเก็ต | Phuket | 31.7 / 24.2 | 31.8 / 23.5 | 30.2 / 24.0 | 30.0 / 23.2 | 30.8 / 23.2 | 31.5 / 24.2 | 32.0 / 24.0 | 31.1 / 23.8 | 27.5 | 27.4 |
| 12.สนามบินภูเก็ต | Phuket Air-port | 32.2 / 22.7 | 31.0 / 22.6 | 31.0 / 22.6 | 30.4 / 20.2 | 31.8 / 23.6 | 31.4 / 22.2 | 32.0 / 23.9 | 31.4 / 22.5 | 27.0 | 26.4 |
| 13.สนามบินตรัง | Trang Air-port | 32.1 / 24.7 | 28.7 / 23.2 | 29.0 / 22.9 | 30.0 / 22.1 | 30.4 / 21.8 | 29.8 / 23.1 | 30.4 / 23.1 | 30.1 / 23.0 | 26.6 | 26.5 |

แก้ไขเพิ่มเติมรายงานอากาศประจำสัปดาห์ฉบับที่ ๔๙/๒๕๑๒ เนื่องจากได้รับรายงานภายหลัง

Correction in weekly weather report No. 49/1969 for late report rainfall data

| สถานีฝน | Station | วันที่และจำนวนน้ำฝนเป็นมิลลิเมตร Date and amount of rainfall in m.m. ธันวาคม December | | | | | | | ฝนรวม มม. Total m.m. | ฝนรวมตั้งแต่ 1 ม.ค. Accumulative rain-fall Since Jan.1 | |
|---|---|---|---|---|---|---|---|---|---|---|---|
| | | 1 | 2 | 3 | 4 | 5 | 6 | 7 | | ฝนจริง Actual | สูง(+)ต่ำ(-) กว่าปกติ Above(+) Below(-) Normal |
| ภาคใต้ | Southern Part | | | | | | | | | | |
| 18. อ.สิชล | Sichon | | | | | | | 15.6 | 57.1 | 1927.8 | |
| 19. อ.ท่าศาลา | Tha Sala | | | | | | | 19.5 | 25.9 | 2020.3 | |
| 27. อ.รัตภูมิ | Rattaphum | | | | | | | 15.0 | 184.0 | 2326.3 | |
| 28. อ.หาดใหญ่ | Hat Yai | | | | | | | 22.0 | 115.4 | .. | |
| 32. อ.ยะหริ่ง | Yaring | | | | | | | 4.2 | 103.1 | .. | |
| 33. อ.ปานาเระ | Panare | | | | | | | 3.2 | 23.9 | 1562.3 | |
| 34. จ.ยะลา | Yala | | | | | | | 3.1 | 31.0 | .. | .. |
| 36. อ.บันนังสตาร์ | Bangnang Satar | | | | | | | 4.7 | 27.9 | 1779.9 | |
| 47. อ.ตะกั่วทุ่ง | Takua Thung | | | | | | | 1.4 | 1.4 | 3212.1 | |
| 53. อ.คลองทอม | Khlong Tom | | | | | | | 0.3 | 0.3 | 2552.1 | |

พิมพ์ที่ ร.พ. กรมอุตุนิยมวิทยา สำนักนายกรัฐมนตรี

บางกะปิ พระนคร

นาวาโท ธำรง กิติสิน ผู้พิมพ์โฆษณา 2512

# กรมอุตุนิยมวิทยา สำนักนายกรัฐมนตรี

รายงานอากาศประจำสัปดาห์ ระหว่างวันที่ ๑๕ – ๒๑ ธันวาคม ๒๕๑๒

และ

การคาดหมายลักษณะอากาศ ระหว่างวันที่ ๒๒ – ๒๘ ธันวาคม ๒๕๑๒

ฉบับที่ ๕๑/๒๕๑๒

พลเรือโท สนิธ เวสารัชชนันท์

อธิบดีกรมอุตุนิยมวิทยา

# METEOROLOGICAL DEPARTMENT

## OFFICE OF THE PRIME MINISTER

**BANGKOK THAILAND**

**WEEKLY WEATHER REPORT**

**DURING THE PERIOD 15 — 21 DECEMBER 1969**

**AND**

**WEATHER OUTLOOK**

**DURING 22 — 28 DECEMBER 1969**

No. 51/1969

**Sanit Vesa — rajananda**

**Vice Admiral, Director General**

## การคาดหมายลักษณะอากาศใน ๗ วันข้างหน้า
## ตั้งแต่วันที่ ๒๒ – ๒๘ ธันวาคม ๒๕๑๒

### ลักษณะทั่วไป

คาดว่าในระหว่างสัปดาห์นี้ บริเวณความกดอากาศสูงในแผ่นดินใหญ่จีน จะปกคลุมตอนบนของประเทศไทยต่อไป ซึ่งจะทำให้อากาศหนาวเย็นทั่วไปในประเทศไทยตอนบน

| | |
|---|---|
| ภาคเหนือ<br>ภาคตะวันออกเฉียงเหนือ | ท้องฟ้าแจ่มใสและยังคงหนาวเย็นอยู่ทั่วไป |
| ภาคกลาง<br>ภาคตะวันออก<br>อ่าวไทย ฝั่งตะวันออก | ท้องฟ้าโปร่ง และอากาศยังคงเย็นอยู่ |
| อ่าวไทย ฝั่งตะวันตก | ตลอดสัปดาห์มีฝนกระจาย โดยเฉพาะทางตอนใต้สุดของภาค |
| ภาคใต้ ฝั่งตะวันตก | ตลอดสัปดาห์มีฝนเป็นบางแห่ง |
| พระนคร และ ธนบุรี | ท้องฟ้าโปร่ง และอากาศยังคงเย็นอยู่ |

กรมอุตุนิยมวิทยา

๒๒ ธ.ค. ๑๒

## Weather Outlook for the next seven days

## From 22 - 28 December 1969

### General Situation

High pressure area in mainland China is expected to continue to cover Upper Thailand during the week. Thus cool and cold weather in Upper Thailand will persist.

| | |
|---|---|
| Northern Part:<br>Northeastern Part: | Clear sky and still cold. |
| Central Part:<br>Eastern Part:<br>Gulf of Thailand, East Coast: | Fair and still cool. |
| Gulf of Thailand, West Coast: | Scattered rain throughout the week, especially in the extreme southern part. |
| Southern Thailand, West Coast: | Some isolated showers throughout the week. |
| Phra Nakhon & Thonburi: | Fair and still cool. |

Meteorological Department
22 / 12 / 1969

## สรุปลักษณะอากาศทั่วไปในรอบสัปดาห์
## ตั้งแต่วันที่ ๑๕ – ๒๑ ธันวาคม ๒๕๑๒

๑. ในระหว่างสัปดาห์นี้อากาศหนาวจากประเทศจีนยังคงแผ่ลงมาปกคลุมประเทศไทยเป็นระลอก ๆ ปรากฏว่าในบริเวณตอนบนของประเทศไทยอากาศได้หนาวเย็นลงในตอนต้นสัปดาห์และได้อุ่นขึ้นในตอนกลางสัปดาห์แล้วกลับหนาวเย็นลงอีกในตอนปลายสัปดาห์

๒. ในตอนต้นสัปดาห์มีฝนเล็กน้อยเฉพาะแห่งในภาคกลาง ภาคตะวันออกเฉียงเหนือและบริเวณฝั่งตะวันออกของประเทศไทย ในตอนกลางและปลายสัปดาห์มีฝนเล็กน้อยกระจายในภาคเหนือ สำหรับในภาคใต้ปรากฏว่าในระหว่างสัปดาห์ยังมีฝนเกือบทั่วไปในบริเวณฝั่งตะวันออกของภาคตั้งแต่ใต้ชุมพรลงไป แต่ปริมาณของฝนได้ลดน้อยลงในตอนกลางและตอนปลายสัปดาห์ ส่วนในบริเวณฝั่งตะวันตกของภาคใต้มีฝนเล็กน้อยเฉพาะแห่ง

๓. ในระหว่างสัปดาห์ อุณหภูมิได้ลดลงต่ำที่สุดในภาคต่าง ๆ ของประเทศไทยปรากฏดังนี้.–

| | | | | | |
|---|---|---|---|---|---|
| ภาคเหนือ | ๑๐.๘° ซ.ที่ อ.เมือง | จ.เชียงราย | เมื่อวันที่ | ๑๖ | ธ.ค. |
| ภาคตะวันออกเฉียงเหนือ | ๙.๓° ซ.ที่ อ.เมือง | จ.เลย | " | ๑๕ | " |
| ภาคกลาง | ๑๓.๕° ซ.ที่ อ.ทองผาภูมิ | จ.กาญจนบุรี | " | ๑๙ | " |
| ภาคตะวันออก | ๑๕.๒° ซ.ที่ อ.อรัญประเทศ | จ.ปราจีนบุรี | " | ๒๑ | " |
| ภาคใต้ | ๑๗.๖° ซ.ที่ อ.เมือง | จ.ชุมพร | " | ๑๕ | " |

กรมอุตุนิยมวิทยา

๒๒ ธ.ค.๑๒

## General Situation

## Period 15 – 21 December 1969

1. During the week, the spells of cold airmass from China extended to cover Thailand. Cooler weather occurred over the Upper Thailand in the first period of the week and slight warmer occurred in the middle period then became cooler again in the latter period.

2. In the first period of the week, local light showers occurred in the central part, northeastern part and the east coast of the Gulf of Thailand. Scattered light showers also occurred in the northern part in the middle and latter periods of the week. During the week, almost widespread rainshowers still occurred in the east coast of the southern part southwards from Chumphon but the amount of rainfall was decreasing in the middle and latter periods of the week while local light showers occurred in the west coast of the southern part.

3. During the week the lowest temperature in the various parts of Thailand were as follows:-

| | | | | |
|---|---|---|---|---|
| Northern Part | 10.8° C. | at Chiang Rai | on 16 | Dec. |
| Northeastern Part | 9.3° C. | at Loei | " 15 | " |
| Central Part | 13.5° C. | at Thong Pha Phum | " 19 | " |
| Eastern Part | 15.2° C. | at Aranyaprathet | " 21 | " |
| Southern Part | 17.6° C. | at Chumphon | " 15 | " |

Meteorological Department
22 / 12 / 1969

## ข่าวอากาศเพื่อการเกษตรประจำสัปดาห์

เมื่อวันที่ ๑๕ - ๒๑ ธันวาคม ๒๕๑๒ มีลักษณะอากาศซึ่งพอสรุปได้ดังต่อไปนี้.-

๑. ในระหว่างสัปดาห์มีอากาศหนาวจากประเทศจีนยังคงแผ่ลงมาปกคลุมประเทศไทยเป็นระลอก ๆ ปรากฏว่าในบริเวณตอนบนของประเทศไทยอากาศได้หนาวเย็นลงในตอนต้นสัปดาห์ และได้อุ่นขึ้นในตอนกลางสัปดาห์ แล้วกลับหนาวเย็นลงอีกในตอนปลายสัปดาห์

๒. ในตอนต้นสัปดาห์มีฝนเล็กน้อยเฉพาะแห่งในภาคกลาง ภาคตะวันออกเฉียงเหนือ และบริเวณฝั่งตะวันออกของประเทศไทย ในตอนกลางและปลายสัปดาห์มีฝนเล็กน้อยกระจายในภาคเหนือ สำหรับในภาคใต้ปรากฏว่าในระหว่างสัปดาห์ยังมีฝนเกือบทั่วไปในบริเวณฝั่งตะวันออกของภาคตั้งแต่ใต้ชุมพรลงไป แต่ปริมาณของฝนได้ลดน้อยลงในตอนกลางและตอนปลายสัปดาห์ ส่วนในบริเวณฝั่งตะวันตกของภาคใต้มีฝนเล็กน้อยเฉพาะแห่ง

**ข้อควรทราบ**

กสิกรในภาคเหนือ ภาคตะวันออกเฉียงเหนือ ภาคกลาง และภาคตะวันออก ซึ่งเก็บเกี่ยวพืชผลไว้แล้วควรที่จะนำออกตากแดดเพื่อลดความชื้น ทั้งนี้เพราะว่าสัปดาห์นี้ในภาคดังกล่าวยังคงมีอากาศแห้งและเย็น ท้องฟ้าโปร่ง มีแดดจัด แต่ขณะเดียวกันควรลงวนความชุ่มชื้นของดินไว้สำหรับพืชที่กำลังเจริญเติบโตโดยการปลูกพืชคลุมดิน หรือใช้วัตถุคลุมดิน.

กองอากาศเกษตร กรมอุตุนิยมวิทยา

๒๒ ธันวาคม ๒๕๑๒

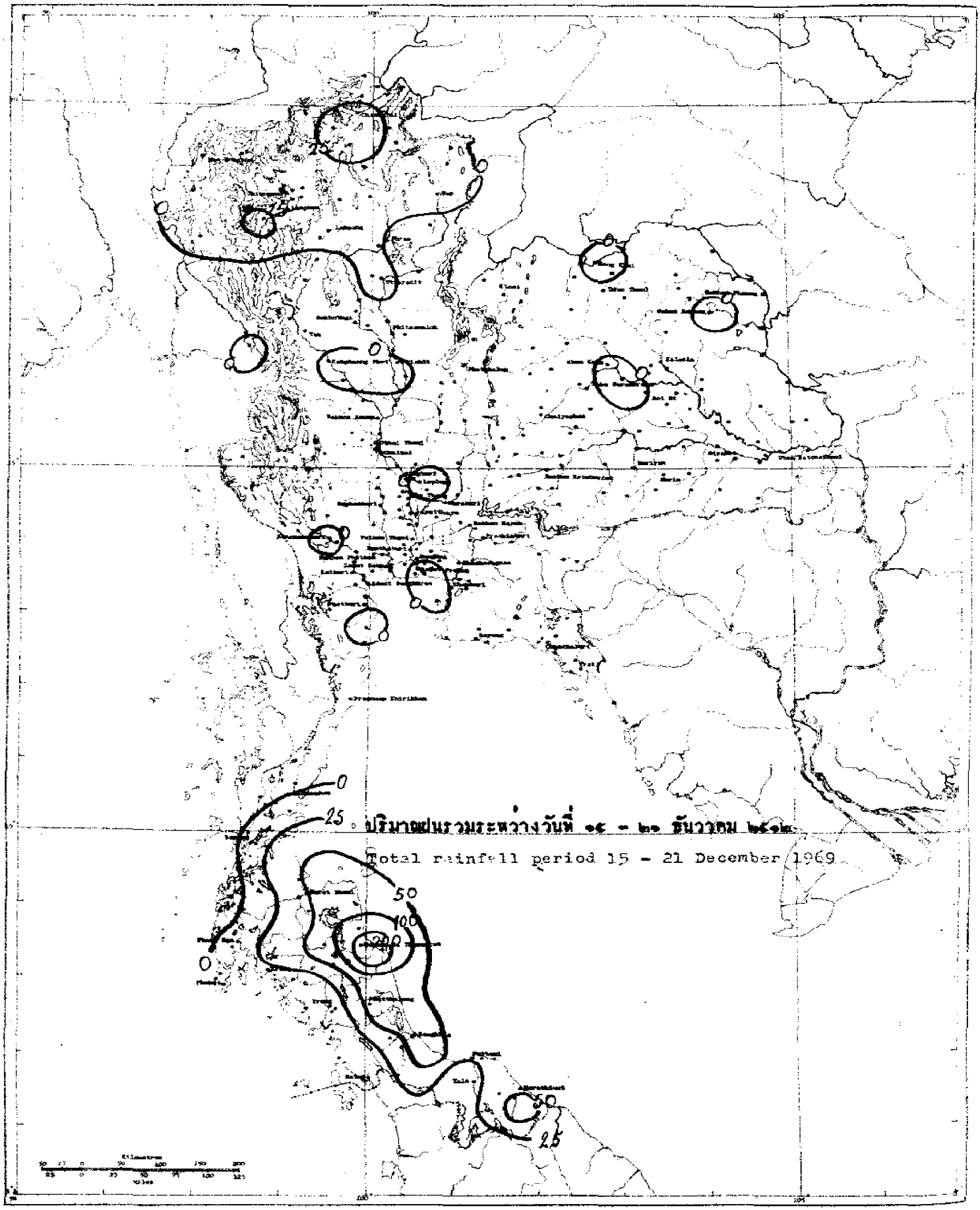


ปริมาณฝนรวมระหว่างวันที่ ๑๕ - ๒๑ ธันวาคม ๒๕๑๒

Total rainfall period 15 - 21 December 1969

| สถานีฝน | Station | วันที่และจำนวนน้ำฝนเป็นมิลลิเมตร Date and amount of rainfall in m.m. ธันวาคม December | | | | | | | ฝนรวม มม. Total m.m. | ฝนรวมตั้งแต่ 1 ม.ค. Accumulative rain-fall Since Jan.1 | |
|---|---|---|---|---|---|---|---|---|---|---|---|
| | | 15 | 16 | 17 | 18 | 19 | 20 | 21 | | ฝนจริง Actual | สูง(+)ต่ำ(-) กว่าปกติ Above(+) Below(-) Normal |
| ภาคเหนือ | Northern Part | | | | | | | | | | |
| 1. จ.เชียงราย | Chiang Rai* | | | 2.5 | 7.7 | 18.3 | 0.8 | | 29.3 | 1801.1 | +154.0 |
| 2. อ.แม่สาย | Mae Sai | | | | | | | | 0.0 | .. | |
| 3. อ.เชียงแสน | Chiang Saen | | | | | | | | 0.0 | 1957.6 | |
| 4. อ.เชียงของ | Chiang Khong | | | | | | | | 0.0 | 1790.7 | |
| 5. อ.แม่จัน | Mae Chan | | | | | 6.2 | | | 6.2 | 2029.3 | |
| 6. อ.แม่สรวย | Mae Suai | | | 14.0 | 17.5 | 6.5 | | | 38.0 | 1168.1 | |
| 7. อ.เทิง | Thoeng | | | | 1.7 | 6.3 | | | 8.0 | 1325.5 | |
| 8. อ.เชียงคำ | Chiang Kham | | | | | | | | 0.0 | 1285.5 | |
| 9. อ.พาน | Phan | | | | 17.3 | 22.7 | | | 40.0 | 1072.6 | |
| 10. อ.แม่ใจ | Mae Chai | | | | 20.5 | | | | 20.5 | 919.1 | |
| 11. อ.เวียงป่าเป้า | Wiang Pa Pao | | | | | | | | 0.0 | 827.7 | |
| 12. อ.พะเยา | Phayao | | | | 6.6 | | | | 6.6 | 765.5 | |
| 13. จ.แม่ฮ่องสอน | Mae Hong Son* | | | 0.2 | 10.1 | | | | 10.3 | 1337.4 | +124.8 |
| 14. อ.ปาย | Pai | | | | 4.3 | | | | 4.3 | 1023.7 | |
| 15. อ.ขุนยวม | Khun Yuam | | | | | | | | 0.0 | 1556.8 | |
| 16. อ.แม่สะเรียง | Mae Sariang* | | | | T | | | | T | 1246.3 | - 20.3 |
| 17. จ.เชียงใหม่ | Chiang Mai* | | | | T | | | | T | 1167.5 | -116.8 |
| 18. อ.ฝาง | Fang | | | | | | | | 0.0 | .. | |
| 19. อ.เชียงดาว | Chiang Dao | | | | | | | | 0.0 | .. | |
| 20. อ.แม่แตง | Mae Taeng | | | | | | | | 0.0 | .. | |
| 21. อ.แม่ริม | Mae Rim | | | | 10.5 | | | | 10.5 | 1046.5 | |
| 22. อ.สันทราย | San Sai | | | | 5.3 | | | | 5.3 | 1092.9 | |
| 23. อ.ดอยสะเก็ด | Doi Saket | | | | | | | | 0.0 | 879.4 | |
| 24. อ.สันกำแพง | San Kamphaeng | | | | | | | | 0.0 | .. | |
| 25. อ.หางดง | Hang Dong | | | | | | | | 0.0 | 938.5 | |
| 26. อ.สารภี | Saraphi | | | | | | | | 0.0 | .. | |
| 27. อ.สันป่าตอง | San Pa Tong | | | | 9.3 | | | | 9.3 | 874.0 | |
| 28. อ.จอมทอง | Chom Thong | | | | 26.8 | | | | 26.8 | 1045.9 | |
| 29. อ.ฮอด | Hot | | | | 1.5 | | | | 1.5 | 1125.4 | |
| 30. จ.ลำพูน | Lamphun | | | | 16.8 | | | | 16.8 | 962.0 | .. |
| 31. อ.ป่าซาง | Pa Sang | | | | | | | | 0.0 | .. | |
| 32. อ.ลี้ | Li | | | | | | | | 0.0 | .. | |
| 33. จ.ลำปาง | Lampang* | | | | 2.5 | | | | 2.5 | 1149.2 | +157.2 |
| 34. อ.งาว | Ngao | | | | | | | | 0.0 | .. | |
| 35. อ.แจ้ห่ม | Chae Hom | | | | | | | | 0.0 | .. | |
| 36. อ.เถินคา | Ko Kha | | | | 2.7 | | | | 2.7 | 1137.6 | |
| 37. อ.สบปราบ | Sop Prap | | T | | | 0.2 | | | 0.2 | 1575.8 | |
| 38. อ.เถิน | Thoen | | | | | | | | 0.0 | 1162.3 | |
| 39. อ.แม่พริก | Mae Phrik | | | | | | | | 0.0 | 1157.5 | |

| สถานีฝน | Station | วันที่และจำนวนน้ำฝนเป็นมิลลิเมตร Date and amount of rainfall in m.m. ธันวาคม December | | | | | | | ฝนรวม ม.ม. Total m.m. | ฝนรวมตั้งแต่ 1 ม.ค. Accumulative rain-fall Since Jan. 1 | |
|---|---|---|---|---|---|---|---|---|---|---|---|
| | | 15 | 16 | 17 | 18 | 19 | 20 | 21 | | ฝนจริง Actual | สูง(+)ต่ำ(-) กว่าปกติ Above(+) Below(-) Normal |
| 40.จ.แพร่ | Phrae* | | | | 3.3 | T | | | 3.3 | 1025.7 | + 21.2 |
| 41.อ.สอง | Song | | | | | | | | 0.0 | .. | |
| 42.อ.สูงเม่น | Sung Men | | | | | | | | 0.0 | .. | |
| 43.อ.เด่นชัย | Den Chai | | | | | | | | 0.0 | 1057.0 | |
| 44.จ.น่าน | Nan* | | | T | 6.6 | 0.1 | | | 6.7 | 1231.6 | +121.8 |
| 45.อ.ทุ่งช้าง | Thung Chang | | | | | 6.8 | | | 6.8 | 1087.5 | |
| 46.อ.ท่าวังผา | Tha Wang Pha* | | | | 0.8 | T | | | 0.8 | 1523.2 | |
| 47.อ.ปัว | Pua | | | | 8.5 | | | | 8.5 | 1467.2 | |
| 48.อ.สา | Sa | | | | | | | | 0.0 | .. | |
| 49.อ.นาน้อย | Na Noi | | | | | | | | 0.0 | .. | |
| 50.จ.อุตรดิตถ์ | Uttaradit* | | | T | | | | | T | 1374.2 | -103.4 |
| 51.อ.ฟากท่า | Fak Tha | | | | | | | | 0.0 | .. | |
| 52.อ.น้ำปาด | Nam Pat | | | | | | | | 0.0 | 1009.9 | |
| 53.เขื่อนสิริกิติ์ | Sirikit Dam* | | | | | 0.3 | | | 0.3 | 1055.3 | |
| 54.อ.ท่าปลา | Tha Pla | | | | | | | | 0.0 | 979.6 | |
| 55.อ.ลับแล | Laplae | | | | | | | | 0.0 | 1523.3 | |
| 56.จ.ตาก | Tak* | | | | | | | | 0.0 | 921.8 | +132.7 |
| 57.อ.บ้านตาก | Ban Tak | | | | | | | | 0.0 | 1219.4 | |
| 58.อ.แม่สอด | Mae sot* | | | | 4.0 | | | | 4.0 | 1779.7 | +299.8 |
| 59.อ.อุมผาง | Umphang | .. | .. | .. | .. | .. | .. | .. | .. | .. | |
| 60.จ.สุโขทัย | Sukhothai | .. | .. | .. | .. | .. | .. | .. | .. | .. | .. |
| 61.อ.สวรรคโลก | Sawankhalok | | | | | | | | 0.0 | 1258.3 | |
| 62.อ.กงไกรลาศ | Kong Krailat | | | | | | | | 0.0 | .. | |
| 63.จ.พิษณุโลก | Phitsanulok* | | | | | | | | 0.0 | 1273.3 | - 85.0 |
| 64.อ.พรหมพิราม | Phrom Phiram | | | | | | | | 0.0 | .. | |
| 65.อ.วังทอง | Wang Thong | | | | | | | | 0.0 | 1319.1 | |
| 66.อ.บางกระทุ่ม | Bang Kratum | | | | | | | | 0.0 | 1689.6 | |
| 67.จ.กำแพงเพชร | Kamphaeng Phet | | | | 2.7 | | | | 2.7 | 1226.3 | +387.8 |
| 68.อ.คลองขลุง | Khlong Khlung | | | | | | | | 0.0 | 1334.0 | |
| 69.อ.ขาณุวรลักษบุรี | Khanu Woralaksaburi | | | | | | | | 0.0 | 1530.0 | |
| 70.จ.พิจิตร | Phichit | | | | | | | | 0.0 | 1597.6 | +236.1 |
| 71.อ.สามง่าม | Sam Ngam | .. | .. | .. | .. | .. | .. | .. | .. | .. | |
| 72.อ.ตะพานหิน | Taphan Hin | | | | 2.1 | | | | 2.1 | 1468.0 | |
| 73.อ.บางมูลนาก | Bang Mun Nak | | | | | | | | 0.0 | .. | |
| 74.อ.โพทะเล | Pho Thale | | | | | | | | 0.0 | .. | |
| 75.จ.เพชรบูรณ์ | Phetchabun* | | | | | | | | 0.0 | 1165.9 | + 2.5 |
| 76.อ.หล่มเก่า | Lom Kao | | | | | | | | 0.0 | 1053.9 | |
| 77.อ.หล่มสัก | Lom Sak* | | | | | | | | 0.0 | 846.3 | |
| 78.อ.ชนแดน | Chon Daen | | | | | | | | 0.0 | 1867.0 | |
| 79.อ.หนองไผ่ | Nong Phai | | | | | | | | 0.0 | 1208.7 | |
| 80.อ.วิเชียรบุรี | Wichian Buri* | | | | | | | | 0.0 | 1309.0 | |

| สถานีฝน | Station | วันที่และจำนวนน้ำฝนเป็นมิลลิเมตร Date and amount of rainfall in m.m. ธันวาคม December 15 | 16 | 17 | 18 | 19 | 20 | 21 | ฝนรวม มม. Total m.m. | ฝนรวมตั้งแต่ 1 ม.ค. Accumulative rain-fall Since Jan. 1 ฝนจริง Actual | สูง(+)ต่ำ(-) กว่าปกติ Above(+) Below(-) Normal |
|---|---|---|---|---|---|---|---|---|---|---|---|
| ภาคตะวันออกเฉียงเหนือ | Northeastern Part | | | | | | | | | | |
| 1.จ.เลย | Loei* | | | | | | | | 0.0 | 1162.9 | -127.5 |
| 2.อ.เชียงคาน | Chiang Khan | | | | | | | | 0.0 | 1247.8 | |
| 3.อ.ท่าลี่ | Tha Li | | | | | | | | 0.0 | .. | |
| 4.อ.ด่านซ้าย | Dan Sai | | | | | | | | 0.0 | 956.9 | |
| 5.อ.วังสะพุง | Wang Saphung | | | | | | | | 0.0 | 1165.4 | |
| 6.จ.หนองคาย | Nong Khai* | | | T | | | | | T | 1793.7 | +171.7 |
| 7.อ.ศรีเชียงใหม่ | Si Chiang Mai | | | | | | | | 0.0 | 1400.4 | |
| 8.อ.โพนพิสัย | Phon Phisai | | | | | | | | 0.0 | 1471.0 | |
| 9.อ.ท่าบ่อ | Tha Bo | | | | | | | | 0.0 | 1271.4 | |
| 10.จ.อุดรธานี | Udon Thani* | | | | | | | | 0.0 | 1442.0 | +135.4 |
| 11.อ.เพ็ญ | Phen | | | | | | | | 0.0 | 1538.8 | |
| 12.อ.หนองหาร | Nong Han | | | | | | | | 0.0 | 1376.6 | |
| 13.จ.สกลนคร | Sakon Nakhon* | | T | | | | | | T | 1543.1 | + 96.5 |
| 14.อ.วานรนิวาส | Wanon Niwat | | | | | | | | 0.0 | 1260.3 | |
| 15.อ.สว่างแดนดิน | Sawang Daen Din | | | | | | | | 0.0 | .. | |
| 16.อ.พรรณานิคม | Phanna Nikhom | | | | | | | | 0.0 | 1697.4 | |
| 17.จ.นครพนม | Nakhon Phanom* | | | | | | | | 0.0 | 2685.4 | +581.9 |
| 18.อ.บ้านแพง | Ban Phaeng | | | | | | | | 0.0 | 2893.8 | |
| 19.อ.ท่าอุเทน | Tha Uten | | | | | | | | 0.0 | 1583.8 | |
| 20.อ.นาแก | Na Kae | | | | | | | | 0.0 | 1749.3 | |
| 21.อ.ธาตุพนม | That Phanom | | | | | | | | 0.0 | 1698.9 | |
| 22.อ.มุกดาหาร | Mukdahan* | | | | | | | | 0.0 | 1367.6 | + 40.0 |
| 23.จ.กาฬสินธุ์ | Kalasin | | | | | | | | 0.0 | 1377.4 | - 30.1 |
| 24.อ.บางลาด | Yang Talat | | | | | | | | 0.0 | 1316.5 | |
| 25.อ.สหัสขันธ์ | Sahatsakhan | | | | | | | | 0.0 | 1023.7 | |
| 26.อ.กมลาไสย | Kamalasai | | | | | | | | 0.0 | 1560.3 | |
| 27.จ.ร้อยเอ็ด | Roi Et* | | | | | | | | 0.0 | 1387.4 | + 45.9 |
| 28.อ.โพนทอง | Phon Thong | | | | | | | | 0.0 | .. | |
| 29.อ.ธวัชบุรี | Thawatchaburi | | | | | | | | 0.0 | 1266.3 | |
| 30.อ.อาจสามารถ | At Samat | | | | | | | | 0.0 | 1283.5 | |
| 31.อ.เสลภูมิ | Selaphum | | | | | | | | 0.0 | 1183.7 | |
| 32.อ.จตุรพักตรพิมาน | Chaturaphak Phiman | | | | | | | | 0.0 | 791.7 | |
| 33.อ.เกษตรวิสัย | Kaset Wisai | | | | | | | | 0.0 | 1293.4 | |
| 34.อ.พนมไพร | Phanom Phrai | | | | | | | | 0.0 | .. | |
| 35.อ.สุวรรณภูมิ | Suwannaphum | | | | | | | | 0.0 | 1438.2 | |
| 36.จ.มหาสารคาม | Maha Sarakham | | | | | | | | 0.0 | 1471.8 | +234.6 |
| 37.อ.โกสุมพิสัย | Kosum Phisai* | | | | | | | | 0.0 | 1431.8 | |
| 38.อ.บรบือ | Borabu | | T | | | | | | T | 1563.3 | |
| 39.อ.พยัคฆภูมิพิสัย | Phayakkhaphum Phisai | | | | | | | | 0.0 | 1307.4 | |
| 40.จ.ขอนแก่น | Khon Kaen* | | T | | | | | | T | 1286.2 | + 32.2 |

| สถานีฝน | Station | วันที่และจำนวนน้ำฝนเป็นมิลลิเมตร Date and amount of rainfall in m.m. ธันวาคม December | | | | | | | ฝนรวม มม. Total m.m. | ฝนรวมตั้งแต่ 1 ม.ค. Accumulative rain-fall Since Jan.1 | |
|---|---|---|---|---|---|---|---|---|---|---|---|
| | | 15 | 16 | 17 | 18 | 19 | 20 | 21 | | ฝนจริง Actual | สูง(+)ต่ำ(-) กว่าปกติ Above(+) Below(-) Normal |
| 41.อ.ภูเวียง | Phu Wiang | | | | | | | | 0.0 | 1300.1 | |
| 42.อ.ชุมแพ | Chum Phae | | | | | | | | 0.0 | 1061.8 | |
| 43.อ.มัญจาคีรี | Mancha Khiri | | | | | | | | 0.0 | 1123.1 | |
| 44.อ.ชนบท | Chonnabot* | | | | | | | | 0.0 | 1300.3 | |
| 45.อ.บ้านไผ่ | Ban Phai | | | | | | | | 0.0 | 1393.4 | |
| 46.อ.พล | Phon | | | | | | | | 0.0 | 1220.2 | |
| 47.จ.ชัยภูมิ | Chaiyaphum* | | | | | | | | 0.0 | 1513.6 | +600.8 |
| 48.อ.ภูเขียว | Phu Khieo | | | | | | | | 0.0 | 1024.2 | |
| 49.อ.คอนสวรรค์ | Khon Sawan | | | | | | | | 0.0 | 1264.3 | |
| 50.อ.จัตุรัส | Chatturat | | | | | | | | 0.0 | 1327.4 | |
| 51.อ.บำเหน็จณรงค์ | Bamnet Narong | | | | | | | | 0.0 | .. | |
| 52.จ.นครราชสีมา | Nakhon Ratchasima* | | | | | | | | 0.0 | 1125.6 | - 7.2 |
| 53.อ.บัวใหญ่ | Bua Yai | | | | | | | | 0.0 | 1196.2 | |
| 54.อ.คง | Khong | | | | | | | | 0.0 | 1353.9 | |
| 55.อ.ด่านขุนทด | Dan Khun Thot | | | | | | | | 0.0 | 1275.3 | |
| 56.อ.โนนไทย | Non Thai | | | | | | | | 0.0 | 1536.4 | |
| 57.อ.โนนสูง | Non Sung | | | | | | | | 0.0 | 814.4 | |
| 58.อ.พิมาย | Phimai | | | | | | | | 0.0 | 1292.6 | |
| 59.อ.สีคิ้ว | Sikhiu | | | | | | | | 0.0 | .. | |
| 60.อ.สูงเนิน | Sung Noen | | | | | | | | 0.0 | 1055.2 | |
| 61.อ.ปักธงชัย | Phak Thong Chai | | | | | | | | 0.0 | 1144.8 | |
| 62.อ.โชคชัย | Chok Chai* | | | | | | | | 0.0 | 1157.5 | |
| 63.อ.ครบุรี | Khon Buri | | | | | | | | 0.0 | 1128.0 | |
| 64.จ.บุรีรัมย์ | Buri Ram | | | | | | | | 0.0 | 1130.8 | -207.7 |
| 65.อ.พุทไธสง | Phutthaisong | | | | | | | | 0.0 | 1648.7 | |
| 66.อ.สตึก | Satuk | | | | | | | | 0.0 | 1127.3 | |
| 67.อ.ลำปลายมาศ | Lam Plai Mat | | | | | | | | 0.0 | 1376.9 | |
| 68.อ.นางรอง | Nang Rong* | | | | | | | | 0.0 | 1256.0 | |
| 69.จ.สุรินทร์ | Surin* | | | | | | | | 0.0 | 1142.4 | + 7.9 |
| 70.อ.รัตนบุรี | Rattanaburi | | | | | | | | 0.0 | 1371.7 | |
| 71.อ.ท่าตูม | Tha Tum* | | | | | | | | 0.0 | 1248.6 | |
| 72.อ.สีขรภูมิ | Sikhoraphum | | | | | | | | 0.0 | .. | |
| 73.อ.ปราสาท | Prasat | | | | | | | | 0.0 | 1038.4 | |
| 74.อ.สังขะ | Sangkha | | | | | | | | 0.0 | 1274.5 | |
| 75.จ.ศรีสะเกษ | Si Sa Ket | | | | | | | | 0.0 | 1060.3 | -247.7 |
| 76.อ.ราษีไศล | Rasi Salai | | | | | | | | 0.0 | .. | |
| 77.อ.อุทุมพรพิสัย | Uthumphon Phisai | | | | | | | | 0.0 | .. | |
| 78.อ.กันทรารมย์ | Kanthararom | | | | | | | | 0.0 | 1420.5 | |
| 79.อ.ขุขันธ์ | Khukhan | | | | | | | | 0.0 | 1356.6 | |
| 80.อ.กันทรลักษ์ | Kantharalak | | | | | | | | 0.0 | .. | |
| 81.จ.อุบลราชธานี | Ubon Ratchathani* | | | | | | | | 0.0 | 1623.1 | - 55.6 |

| สถานีฝน | Station | วันที่และจำนวนน้ำฝนเป็นมิลลิเมตร Date and amount of rainfall in m. m. ธันวาคม December 15 | 16 | 17 | 18 | 19 | 20 | 21 | ฝนรวม มม. Total m. m. | ฝนรวมตั้งแต่ 1 ม.ค. Accumulative rain-fall Since Jan. 1 ฝนจริง Actual | สูง(+)ต่ำ(-) กว่าปกติ Above(+) Below(-) Normal |
|---|---|---|---|---|---|---|---|---|---|---|---|
| 82.อ.เขมราฐ | Khemarat | | | | | | | | 0.0 | 1433.3 | |
| 83.อ.อำนาจเจริญ | Amnat Charoen | | | | | | | | 0.0 | 1309.1 | |
| 84.อ.ยโสธร | Yasothon | | | | | | | | 0.0 | 1574.4 | |
| 85.อ.ห้วยเชื่อนแก้ว | Kham Khuan Kaeo | | | | | | | | 0.0 | .. | |
| 86.อ.กระการพืชผล | Trakan Phutphon | | | | | | | | 0.0 | 1529.1 | |
| 87.อ.มหาชนะชัย | Maha Chana Chai | | | | | | | | 0.0 | 1293.4 | |
| 88.อ.เขื่องใน | Khuang Nai | | | | | | | | 0.0 | 1566.4 | |
| 89.อ.โขงเจียม | Khong Chiam | | | | | | | | 0.0 | 1791.2 | |
| 90.อ.เดชอุดม | Det Udom | | | | | | | | 0.0 | 1566.9 | |
| ภาคกลาง | Central Part | | | | | | | | | | |
| 1.จ.นครสวรรค์ | Nakhon Sawan* | | | | | | | | 0.0 | 1108.7 | - 82.3 |
| 2.อ.บรรพตพิสัย | Banphot Phisai | | | | | | | | 0.0 | 958.1 | |
| 3.อ.ตากฟ้า | Takhli | | | | | | | | 0.0 | 970.1 | |
| 4.อ.ลาดยาว | Lat Yao | | | | | | | | 0.0 | 1073.5 | |
| 5.อ.ชุมแสง | Chumsaeng | | | | | | | | 0.0 | 1178.4 | |
| 6.อ.หนองบัว | Nong Bua | .. | .. | .. | .. | .. | .. | .. | .. | .. | |
| 7.อ.ท่าตะโก | Tha Tako | .. | .. | .. | .. | .. | .. | .. | .. | .. | |
| 8.อ.พยุหะคีรี | Phayuha Khiri | | | | | | | | 0.0 | 1034.5 | |
| 9.จ.อุทัยธานี | Uthai Thani | | | | | | | | 0.0 | .. | .. |
| 10.อ.สว่างอารมณ์ | Sawang Arom | | | | | | | | 0.0 | .. | |
| 11.อ.หนองฉาง | Nong Chang | | | | | | | | 0.0 | 1816.2 | |
| 12.อ.ทัพทัน | Thab Than | | | | | | | | 0.0 | 1198.9 | |
| 13.อ.หนองขาหย่าง | Nong Khayang | | | | | | | | 0.0 | 1224.0 | |
| 14.อ.บ้านไร่ | Ban Rai | | | | | | | | 0.0 | .. | |
| 15.จ.ชัยนาท | Chainat | | | | | | | | 0.0 | 936.9 | -290.4 |
| 16.อ.มโนรมย์ | Manorom | | | | | | | | 0.0 | 1184.0 | |
| 17.อ.วัดสิงห์ | Wat Sing | | | | | | | | 0.0 | 1083.2 | |
| 18.จ.สิงห์บุรี | Sing Buri | | | | | | | | 0.0 | 1122.3 | + 1.4 |
| 19.อ.อินทร์บุรี | In Buri | | | | | | | | 0.0 | 993.7 | |
| 20.อ.บางระจัน | Bang Rachan | | | | | | | | 0.0 | 1297.5 | |
| 21.อ.พรหมบุรี | Phrom Buri | | | | | | | | 0.0 | 1333.6 | |
| 22.จ.ลพบุรี | Lopburi* | | | T | | | | | T | 1249.7 | + 2.9 |
| 23.อ.บ้านหมี่ | Ban Mi | | | | | | | | 0.0 | 822.1 | |
| 24.อ.ชัยบาดาล | Chai Badan | | | | | | | | 0.0 | 1359.1 | |
| 25.อ.บัวชุม | Bua Chum* | | | | | | | | 0.0 | 1359.0 | |
| 26.อ.ท่าวุ้ง | Tha Wung | | | | | | | | 0.0 | 1223.6 | |
| 27.อ.โคกสำโรง | Khok Samrong | | | | | | | | 0.0 | 1097.5 | |
| 28.จ.สุพรรณบุรี | Suphan Buri* | | | | | | | | 0.0 | 1365.8 | |
| 29.อ.ดอนเจดีย์ | Don Chedi | | | | | | | | 0.0 | .. | |
| 30.อ.เดิมบางนางบวช | Doembang Nangbuat | | | | | | | | 0.0 | 1076.4 | |
| 31.อ.สามชุก | Sam Chuk | .. | .. | .. | .. | .. | .. | .. | .. | .. | |

| สถานีฝน | Station | วันที่และจำนวนน้ำฝนเป็นมิลลิเมตร Date and amount of rainfall in m.m. ธันวาคม December 15 | 16 | 17 | 18 | 19 | 20 | 21 | ฝนรวม ม.ม. Total m.m. | ฝนรวมตั้งแต่ 1 ม.ค. Accumulative rain-fall Since Jan.1 ฝนจริง Actual | สูง(+)ต่ำ(-)กว่าปกติ Above(+) Below(-) Normal |
|---|---|---|---|---|---|---|---|---|---|---|---|
| 32.อ.ศรีประจันต์ | Si Prachan | | | | | | | | 0.0 | .. | |
| 33.อ.บางปลาม้า | Bang Pla Ma | | | | | | | | 0.0 | 1248.3 | |
| 34.อ.สองพี่น้อง | Song Phi Nong | | | | | | | | 0.0 | .. | |
| 35.จ.อ่างทอง | Ang Thong | | | | | | | | 0.0 | 1198.3 | - 97.6 |
| 36.อ.โพธิ์ทอง | Pho Thong | | | | | | | | 0.0 | 1724.6 | |
| 37.อ.ไชโย | Chaiyo | | | | | | | | 0.0 | .. | |
| 38.อ.วิเศษชัยชาญ | Wiset Chai Chan | | | | | | | | 0.0 | .. | |
| 39.อ.ป่าโมก | Pa Mok | | | | | | | | 0.0 | 1305.6 | |
| 40.จ.สระบุรี | Saraburi | | | | | | | | 0.0 | 1784.4 | +317.0 |
| 41.อ.พระพุทธบาท | Phra Phutthabat | | | | | | | | 0.0 | .. | |
| 42.อ.บ้านหมอ | Ban Mo | | | | | | | | 0.0 | 1403.2 | |
| 43.อ.หนองแค | Nong Khae | | | | | | | | 0.0 | 1518.2 | |
| 44.อ.แก่งคอย | Kaeng Khoi | | | | | | | | 0.0 | 1521.4 | |
| 45.จ.พระนครศรีอยุธยา | Ayutthaya | | | | | | | | 0.0 | .. | .. |
| 46.อ.ท่าเรือ | Tha Rua | | | | | | | | 0.0 | 1509.1 | |
| 47.อ.ผักไห่ | Phak Hai | | | | | | | | 0.0 | 1045.2 | |
| 48.อ.บางบาล | Bang Ban | | | | | | | | 0.0 | 939.7 | |
| 49.อ.บางไทร | Bang Sai | | | | | | | | 0.0 | 1265.6 | |
| 50.อ.เสนา | Sena | | | | | | | | 0.0 | .. | |
| 51.อ.บางปะอิน | Bang Pa-in | | | | | | | | 0.0 | 1116.8 | |
| 52.จ.ปทุมธานี | Pathum Thani | | | | | | | | 0.0 | 1081.1 | -430.2 |
| 53.อ.ธัญบุรี | Thanyaburi | | | | | | | | 0.0 | 1356.9 | |
| 54.อ.รังสิต | Rangsit | | | | | | | | 0.0 | 1296.7 | |
| 55.จ.นนทบุรี | Nonthaburi | | | | | | | | 0.0 | .. | .. |
| 56.อ.บางบัวทอง | Bang Bua Thong | | | | | | | | 0.0 | 1392.4 | |
| 57.จ.ธนบุรี | Thon Buri | | | | | | | | 0.0 | 1254.9 | -143.8 |
| 58.อ.บางขุนเทียน | Bang Khun Thian | | | | | | | | 0.0 | 1133.3 | |
| 59.อ.ทลิ่งชัน | Taling Chan | | | | | | | | 0.0 | .. | |
| 60.จ.พระนคร | Phra Nakhon* | | T | | | | | | T | 1144.9 | -397.7 |
| 61.สนามบินดอนเมือง | Don Muang Air-port* | | | | | | | | 0.0 | 1169.1 | -455.3 |
| 62.อ.บางเขน | Bang Khen* | | | | | | | | 0.0 | 1287.8 | |
| 63.อ.มีนบุรี | Min Buri | | | | | | | | 0.0 | 1045.4 | |
| 64.อ.ลาดกระบัง | Lat Krabang | | | | | | | | 0.0 | 962.3 | |
| 65.ศูนย์วิจัยบางนา | Bang Na* | | | | | | | | 0.0 | 1102.8 | |
| 66.จ.กาญจนบุรี | Kanchanaburi* | | T | | | | | | T | 1213.9 | +144.7 |
| 67.เมืองปิลอก | Pilok | | | | | | | | 0.0 | 3523.1 | |
| 68.อ.สังขละบุรี | Sangkhla Buri | .. | .. | .. | .. | .. | .. | .. | .. | .. | |
| 69.อ.ทองผาภูมิ | Thong Pha Phum* | | | | | | | | 0.0 | 2128.5 | |
| 70.อ.ศรีสวัสดิ์ | Si Sawat | .. | .. | .. | .. | .. | .. | .. | .. | .. | |
| 71.อ.บ่อพลอย | Bo Phloi | .. | .. | .. | .. | .. | .. | .. | .. | .. | |
| 72.อ.ไทรโยค | Sai Yok | .. | .. | .. | .. | .. | .. | .. | .. | .. | |

| สถานีฝน | Station | วันที่และจำนวนน้ำฝนเป็นมิลลิเมตร Date and amount of rainfall in m.m. ธันวาคม December | | | | | | | ฝนรวม มม. Total m.m. | ฝนรวมตั้งแต่ 1 ม.ค. Accumulative rain-fall Since Jan.1 | |
|---|---|---|---|---|---|---|---|---|---|---|---|
| | | 15 | 16 | 17 | 18 | 19 | 20 | 21 | | ฝนจริง Actual | สูง(+)ต่ำ(-) กว่าปกติ Above(+) Below(-) Normal |
| 73.อ.พนมทวน | Phanom Thuan | .. | .. | .. | .. | .. | .. | .. | .. | .. | |
| 74.อ.ท่าม่วง | Tha Muang | | | | | | | | 0.0 | 1075.2 | |
| 75.อ.ท่ามะกา | Tha Maka | .. | .. | .. | .. | .. | .. | .. | .. | .. | |
| 76.จ.นครปฐม | Nakhon Pathom | | | | | | | | 0.0 | 1017.9 | -326.4 |
| 77.อ.กำแพงแสน | Kamphaeng Saen | .. | .. | .. | .. | .. | .. | .. | .. | .. | |
| 78.อ.นครชัยศรี | Nakhon Chaisi | | | | | | | | 0.0 | 796.7 | |
| 79.จ.ราชบุรี | Ratchaburi | | | | | | | | 0.0 | 1784.7 | +689.1 |
| 80.อ.บ้านโป่ง | Ban Pong | | | | | | | | 0.0 | 1211.2 | |
| 81.อ.โพธาราม | Photharam | | | | | | | | 0.0 | .. | |
| 82.อ.ดำเนินสะดวก | Damnoen Saduak | | | | | | | | 0.0 | 1272.6 | |
| 83.อ.ปากท่อ | Pak Tho | | | | | | | | 0.0 | 1622.0 | |
| 84.จ.สมุทรสงคราม | Samut Songkham | | | | | | | | 0.0 | 1595.3 | +436.2 |
| 85.อ.บางคนที | Bang Khonthi | | | | | | | | 0.0 | 1438.1 | |
| 86.อ.อัมพวา | Amphawa | | | | | | | | 0.0 | .. | |
| 87.จ.สมุทรสาคร | Samut Sakhon | | | | | | | | 0.0 | 971.1 | -507.8 |
| 88.จ.สมุทรปราการ | Samut Prakan | | | | | | | | 0.0 | 1110.5 | -469.5 |
| 89.อ.พระประแดง | Phra Pradaeng | .. | .. | .. | .. | .. | .. | .. | .. | .. | |
| 90.อ.บางพลี | Bang Phli | | | | | | | | 0.0 | 1339.2 | |
| <u>ภาคตะวันออก</u> | <u>Eastern Part</u> | | | | | | | | | | |
| 1.จ.นครนายก | Nakhon Nayok | | | | | | | | 0.0 | 1903.8 | -189.5 |
| 2.อ.บ้านนา | Ban Na | | | | | | | | 0.0 | 1728.2 | |
| 3.อ.ปากพลี | Pak Phli | | | | | | | | 0.0 | 1707.1 | |
| 4.จ.ปราจีนบุรี | Prachin Buri* | | | | | | | | 0.0 | 2173.2 | +173.6 |
| 5.อ.บ้านสร้าง | Ban Sang | | | | | | | | 0.0 | 1372.7 | |
| 6.อ.ศรีมหาโพธิ | Si Maha Phot | | | | | | | | 0.0 | 1621.7 | |
| 7.อ.กบินทร์บุรี | Kabin Buri | | | | | | | | 0.0 | 1664.1 | |
| 8.อ.สระแก้ว | Sakaeo | | | | | | | | 0.0 | 1431.2 | |
| 9.อ.วัฒนานคร | Watthana Nakhon | | | | | | | | 0.0 | 1649.4 | |
| 10.อ.อรัญประเทศ | Aranyaprathet* | | | | | | | | 0.0 | 1501.1 | -146.9 |
| 11.จ.ฉะเชิงเทรา | Chachoengsao | | | | | | | | 0.0 | 906.2 | -414.5 |
| 12.อ.บ้านโพธิ์ | Ban Pho | | | | | | | | 0.0 | 1082.7 | |
| 13.จ.ชลบุรี | Chon Buri* | | | | | | | | 0.0 | 1121.7 | -333.7 |
| 14.อ.พานทอง | Phan Thong | | | | | | | | 0.0 | 1139.8 | |
| 15.อ.พนัสนิคม | Phanat Nikhom | | | | | | | | 0.0 | .. | |
| 16.อ.บ้านบึง | Ban Bung | | | | | | | | 0.0 | 1081.4 | |
| 17.อ.เกาะสีชัง | Ko Sichang* | | T | | | | | | T | 1027.9 | |
| 18.อ.ศรีราชา | Si Racha | | | | | | | | 0.0 | 1218.1 | |
| 19.อ.สัตหีบ | Sattahip* | | | | | | | | 0.0 | 1684.9 | +482.5 |
| 20.จ.ระยอง | Rayong* | | | | | | | | 0.0 | 1749.7 | +490.1 |
| 21.อ.บ้านค่าย | Ban Khai | | | | | | | | 0.0 | 1725.6 | |
| 22.อ.แกลง | Klaeng | | | | | | | | 0.0 | 1260.2 | |

| สถานีฝน | Station | วันที่และจำนวนน้ำฝนเป็นมิลลิเมตร Date and amount of rainfall in m.m. ธันวาคม December | | | | | | | ฝนรวม ม.ม. Total m.m. | ฝนรวมตั้งแต่ 1 ม.ค. Accumulative rain-fall Since Jan. 1 | |
|---|---|---|---|---|---|---|---|---|---|---|---|
| | | 15 | 16 | 17 | 18 | 19 | 20 | 21 | | ฝนจริง Actual | สูง(+)ต่ำ(-)กว่าปกติ Above(+) Below(-) Normal |
| 23.จ.จันทบุรี | Chanthaburi* | | | | | | | | 0.0 | 3685.5 | +693.2 |
| 24.อ.ท่าใหม่ | Tha Mai | | | | | | | | 0.0 | 2918.7 | |
| 25.อ.มะขาม | Makham | | | | | | | | 0.0 | .. | |
| 26.อ.ขลุง | Khlung | | | | | | | | 0.0 | 3015.2 | |
| 27.จ.ตราด | Trat | | | | | | | | 0.0 | 5747.6 | +2037.1 |
| 28.อ.เขาสมิง | Khao Saming | | | | | | | | 0.0 | 4104.7 | |
| 29.อ.แหลมงอบ | Laem Ngop* | | | | | | | | 0.0 | .. | |
| 30.อ.คลองใหญ่ | Khlong Yai* | | 0.2 | | | | | | 0.2 | 5796.3 | +986.3 |
| <u>ภาคใต้</u> | <u>Southern Part</u> | | | | | | | | | | |
| 1.จ.เพชรบุรี | Phetchaburi | | | | | | | | 0.0 | 1528.3 | +333.1 |
| 2.อ.บ้านแหลม | Ban Laem | | | | | | | | 0.0 | 1561.7 | |
| 3.อ.บ้านลาด | Ban Lat | | | | | | | | 0.0 | 1506.5 | |
| 4.อ.ชะอำ | Cha-am | .. | .. | .. | .. | .. | .. | .. | .. | .. | |
| 5.จ.ประจวบคีรีขันธ์ | Prachuap Khiri Khan* | | | | | | | | 0.0 | 1421.0 | +366.9 |
| 6.อ.กุยบุรี | Kui Buri | .. | .. | .. | .. | .. | .. | .. | .. | .. | |
| 7.อ.หัวหิน | Hua Hin* | | T | | | | | | T | 1621.1 | +545.8 |
| 8.จ.ชุมพร | Chumphon* | | | T | | 1.7 | T | | 1.7 | 2024.5 | + 22.5 |
| 9.อ.ท่าแซะ | Tha Sae | | | | | | | | 0.0 | 2192.1 | |
| 10.อ.สวี | Sawi | | | 16.5 | | | | | 16.5 | 1373.3 | |
| 11.อ.ละแม | Lang Suan | | 0.8 | 37.0 | | 9.0 | | | 46.8 | 2072.3 | |
| 12.จ.สุราษฎร์ธานี | Surat Thani * | 2.7 | 65.2 | 12.2 | | T | 0.9 | | 81.0 | 1603.2 | +136.4 |
| 13.อ.ไชยา | Chaiya | .. | .. | .. | .. | .. | .. | .. | .. | .. | |
| 14.อ.เกาะสมุย | Ko Samui* | T | 16.8 | 11.9 | | | 1.7 | | 30.4 | 1774.9 | |
| 15.อ.พุนพิน | Phunphin | | 49.0 | | | | | | 49.0 | 1272.0 | |
| 16.อ.บ้านนาสาร | Ban Na San | | 20.3 | | | | | | 20.3 | 1412.3 | |
| 17.จ.นครศรีธรรมราช | Nakhon Si Thammarat* | 11.9 | 149.2 | 18.6 | 15.1 | 2.2 | 8.5 | 0.5 | 206.0 | 2233.4 | -290.3 |
| 18.อ.สิชล | Sichon | 4.6 | 71.0 | 18.4 | 2.1 | | | | 96.1 | 2060.8 | |
| 19.อ.ท่าศาลา | Tha Sala | 11.0 | 98.3 | 5.3 | | | | | 114.6 | 2165.6 | |
| 20.อ.ฉวาง | Chawang | | 25.8 | | 2.3 | | | | 28.1 | 1509.3 | |
| 21.อ.ทุ่งสง | Thung Song | .. | .. | .. | .. | .. | .. | .. | .. | .. | |
| 22.อ.ร่อนพิบูลย์ | Ron Phibun | .. | .. | .. | .. | .. | .. | .. | .. | .. | |
| 23.อ.ปากพนัง | Pak Phanang | .. | .. | .. | .. | .. | .. | .. | .. | .. | |
| 24.จ.พัทลุง | Phatthalung | 19.9 | 20.1 | | 7.4 | | 22.1 | | 69.5 | .. | .. |
| 25.อ.เขาชัยสน | Khao Chaison | | 12.2 | | 22.7 | 6.7 | 8.1 | | 49.7 | 2190.9 | |
| 26.จ.สงขลา | Songkhla* | 0.5 | 35.5 | 13.0 | 15.0 | 6.2 | 6.6 | 0.4 | 77.2 | 2643.2 | +920.2 |
| 27.อ.รัตภูมิ | Rattaphum | | 27.0 | | 18.0 | | | | 45.0 | 2537.3 | |
| 28.อ.หาดใหญ่ | Hat Yai | | 28.5 | | | | | | 28.5 | .. | |
| 29.อ.สะเดา | Sadao | | 23.1 | 8.6 | | | | | 31.7 | 1948.6 | |
| 30.จ.ปัตตานี | Pattani* | 1.6 | 7.5 | 6.6 | 5.5 | 1.2 | 5.3 | | 27.7 | 1913.2 | +638.8 |
| 31.อ.หนองจิก | Nong Chik | | | | 11.0 | | | | 11.0 | .. | |
| 32.อ.ยะหริ่ง | Yaring | | 11.8 | | 16.5 | | | | 28.3 | .. | |

| สถานีฝน | Station | วันที่และจำนวนน้ำฝนเป็นมิลลิเมตร Date and amount of rainfall in m.m. ธันวาคม December | | | | | | | ฝนรวม m.m. Total m.m. | ฝนรวมตั้งแต่ 1 ม.ค. Accumulative rain-fall Since Jan.1 | |
|---|---|---|---|---|---|---|---|---|---|---|---|
| | | 15 | 16 | 17 | 18 | 19 | 20 | 21 | | ฝนจริง Actual | สูง(+)ต่ำ(-)กว่าปกติ Above(+) Below(-) Normal |
| 33.อ.ปะนาเระ | Panare | 1.4 | 1.9 | T | 2.8 | T | T | | 6.1 | 1677.5 | |
| 34.จ.ยะลา | Yala | 3.6 | 18.3 | 1.2 | | | | | 23.1 | .. | .. |
| 35.อ.เบตง | Betong | | 10.3 | 4.1 | | | | | 14.4 | 1597.5 | |
| 36.อ.บันนังสตา | Bannang Satar | 0.4 | 30.4 | 2.3 | | 4.3 | | | 37.4 | 1880.9 | |
| 37.จ.นราธิวาส | Narathiwat* | 3.1 | 11.7 | 1.3 | 2.2 | 5.5 | 4.2 | | 28.0 | 2800.7 | +311.9 |
| 38.อ.ยี่งอ | Yi-ngo | 10.4 | | 15.4 | | | | | 25.8 | .. | |
| 39.อ.รามันจะ | Rangae | 10.9 | 40.5 | 10.9 | | | | | 62.3 | .. | |
| 40.อ.ตากใบ | Tak Bai | | 8.7 | | | | | | 8.7 | 1905.5 | |
| 41.จ.ระนอง | Ranong* | | T | 1.1 | | T | | | 1.1 | 4107.0 | -770.3 |
| 42.อ.กระบุรี | Kra Buri | .. | .. | .. | .. | .. | .. | .. | .. | .. | |
| 43.จ.พังงา | Phangnga | | 0.9 | 7.7 | | | | | 8.6 | 3752.1 | +1276.4 |
| 44.อ.กะปง | Kapong | | | | | | | | 0.0 | 3921.9 | |
| 45.อ.ตะกั่วป่า | Takua Pa | | | | | | | | 0.0 | 4002.9 | |
| 46.อ.ท้ายเหมือง | Thai Muang | | 2.1 | | | | | | 2.1 | 3002.1 | |
| 47.อ.ตะกั่วทุ่ง | Takua Thung | | 3.3 | 7.7 | | | | | 11.0 | 3223.9 | |
| 48.จ.ภูเก็ต | Phuket* | | 3.2 | T | | | | | 3.2 | 2422.4 | + 99.0 |
| 49.สนามบินภูเก็ต | Phuket Air-port* | | 2.6 | T | | | T | | 2.6 | 2541.4 | |
| 50.อ.ถลาง | Thalang | .. | .. | .. | .. | .. | .. | .. | .. | .. | |
| 51.จ.กระบี่ | Krabi | | 3.3 | | 3.5 | | | | 6.8 | .. | .. |
| 52.อ.อ่าวลึก | Ao Luk | | 26.5 | 18.4 | | | | | 44.9 | .. | |
| 53.อ.คลองท่อม | Khlong Tom | | 3.7 | 2.5 | | | 1.2 | | 7.4 | 2566.5 | |
| 54.สนามบินตรัง | Trang Air-port* | | 4.5 | | | | | | 4.5 | 2247.3 | -125.1 |
| 55.อ.ปิเกา | Sikao | | 6.0 | T | | | 0.4 | | 6.4 | 2618.1 | |
| 56.อ.ย่านตาขาว | Yan Ta Khao | | | | | | | | 0.0 | 2023.5 | |
| 57.อ.ปะเหลียน | Palian | | | | | | | | 0.0 | 1943.2 | |
| 58.จ.สตูล | Satun | | 3.8 | 5.9 | | | | | 9.7 | 1868.2 | .. |
| 59.อ.ทุ่งหว้า | Thung Wa | | | | | | | | 0.0 | .. | |
| 60.อ.ละงู | Langu | | | | | | | | 0.0 | 2215.2 | |

**หมายเหตุ** ช่องว่าง ไม่มีฝนตก
* สถานีตรวจอากาศ
T ฝนเล็กน้อยวัดไม่ได้
.. ไม่มีรายงาน

**Remark** Blank No rain
* Synoptic Station
T Trace
.. No report.

อุณหภูมิสูงสุดและต่ำสุดประจำวันที่ ๑๕ — ๒๑ ธันวาคม ๒๕๑๒

Daily Max. and Min. Temperature 15 - 21 December 1969

| สถานี | Station | อุณหภูมิสูงสุดและต่ำสุดเป็นองศา ซ. Max. and Min. Temperature in degree C. | | | | | | | เฉลี่ยสูงสุด ต่ำสุด Average Max. Min. | เฉลี่ยในสัปดาห์ Weekly Mean | ค่าปกติประจำเดือน Monthly Normal |
|---|---|---|---|---|---|---|---|---|---|---|---|
| | | 15 | 16 | 17 | 18 | 19 | 20 | 21 | | | |
| **ภาคเหนือ** | **Northern Part** | | | | | | | | | | |
| 1.จ.เชียงราย | Chiang Rai | 26.4<br>11.8 | 27.0<br>10.8 | 27.2<br>14.0 | 23.0<br>17.5 | 20.9<br>17.3 | 25.5<br>17.0 | 27.3<br>16.0 | 25.3<br>14.9 | 20.1 | 20.0 |
| 2.จ.แม่ฮ่องสอน | Mae Hong Son | 29.3<br>15.4 | 29.6<br>15.2 | 30.0<br>17.0 | 32.0<br>19.2 | 31.0<br>19.0 | 30.6<br>19.0 | 29.5<br>16.6 | 30.3<br>17.3 | 23.8 | 22.3 |
| 3.จ.เชียงใหม่ | Chiang Mai | 28.5<br>13.2 | 29.0<br>12.9 | 29.5<br>17.2 | 30.2<br>19.8 | 27.6<br>19.1 | 28.2<br>20.4 | 28.7<br>17.0 | 28.8<br>17.1 | 23.0 | 21.8 |
| 4.จ.น่าน | Nan | 28.5<br>13.6 | 29.0<br>13.7 | 27.6<br>18.5 | 28.9<br>17.2 | 24.8<br>18.1 | 28.7<br>16.5 | 28.0<br>13.6 | 27.9<br>15.9 | 21.9 | 21.9 |
| 5.อ.ท่าวังผา | Tha Wang Pha | .. | .. | .. | .. | .. | .. | .. | .. | .. | .. |
| 6.จ.ลำปาง | Lampang | 29.4<br>13.4 | 30.6<br>12.8 | 29.3<br>20.0 | 30.1<br>18.2 | 25.3<br>20.1 | 28.4<br>17.6 | 29.1<br>15.1 | 28.9<br>16.7 | 22.8 | 22.1 |
| 7.อ.แม่สะเรียง | Mae Sariang | 32.4<br>14.3 | 33.4<br>14.8 | 33.5<br>17.5 | 31.0<br>18.9 | 32.1<br>19.5 | 32.3<br>16.4 | 32.2<br>15.5 | 32.6<br>16.7 | 24.7 | 23.0 |
| 8.จ.แพร่ | Phrae | 29.5<br>12.9 | 28.9<br>13.9 | 29.3<br>20.1 | 31.4<br>18.5 | 26.0<br>19.4 | 28.4<br>18.2 | 29.3<br>14.0 | 29.0<br>16.7 | 22.9 | 22.2 |
| 9.จ.อุตรดิตถ์ | Uttaradit | 30.1<br>10.9 | 30.4<br>17.0 | 30.2<br>20.4 | 31.1<br>18.9 | 27.9<br>21.5 | 30.3<br>17.6 | 30.3<br>15.0 | 30.0<br>17.3 | 23.7 | 24.3 |
| 10.เขื่อนสิริกิติ์ | Sirikit Dam | 30.3<br>14.0 | 30.9<br>15.1 | 29.3<br>19.5 | 33.5<br>19.1 | 27.4<br>20.9 | 30.3<br>17.2 | 30.1<br>.. | 30.3<br>17.6 | 24.0 | .. |
| 11.จ.ตาก | Tak | 28.7<br>14.2 | 30.6<br>15.7 | 30.5<br>20.8 | 31.9<br>18.2 | 27.4<br>21.9 | 29.3<br>20.6 | 29.4<br>16.1 | 29.7<br>18.2 | 24.0 | 22.9 |
| 12.จ.พิษณุโลก | Phitsanulok | 30.0<br>16.0 | 29.2<br>19.5 | 30.2<br>22.2 | 31.8<br>20.6 | 30.3<br>21.6 | 30.4<br>18.6 | 30.3<br>17.9 | 30.3<br>19.5 | 24.9 | 24.6 |
| 13.อ.แม่สอด | Mae Sot | 29.1<br>11.6 | 31.1<br>14.3 | 31.0<br>19.1 | 31.9<br>17.0 | 30.0<br>18.5 | 28.9<br>16.3 | 28.8<br>14.3 | 30.1<br>15.9 | 23.0 | 23.0 |
| 14.จ.เพชรบูรณ์ | Phetchabun | 30.7<br>13.2 | 29.1<br>18.0 | 30.5<br>20.8 | 32.0<br>17.9 | 30.4<br>20.0 | 29.8<br>16.2 | 30.2<br>14.3 | 30.4<br>17.2 | 23.8 | 22.8 |
| 15.อ.หล่มสัก | Lom Sak | 29.9<br>13.8 | ..<br>17.8 | 31.2<br>.. | 31.4<br>19.5 | 29.9<br>19.5 | ..<br>18.4 | ..<br>.. | 30.6<br>17.8 | 24.2 | .. |
| 16.อ.วิเชียรบุรี | Wichian Buri | 31.9<br>.. | 30.1<br>18.5 | 28.5<br>20.1 | 31.9<br>19.0 | 29.5<br>18.0 | 29.3<br>16.0 | 29.8<br>14.4 | 30.1<br>17.7 | 23.9 | .. |
| **ภาคตะวันออกเฉียงเหนือ** | **Northeastern Part** | | | | | | | | | | |
| 1.จ.หนองคาย | Nong Khai | 11.8 | 26.4<br>.. | 27.0<br>17.2 | 26.4<br>17.8 | 27.3<br>15.8 | 27.2<br>14.6 | 27.2<br>13.8 | 26.9<br>15.1 | 21.0 | .. |
| 2.จ.เลย | Loei | 27.2<br>9.3 | 27.2<br>14.9 | 28.5<br>17.3 | 26.9<br>16.1 | 27.5<br>15.3 | 27.2<br>14.7 | 28.2<br>11.7 | 27.5<br>14.2 | 20.9 | 21.1 |
| 3.จ.อุดรธานี | Udon Thani | 26.6<br>13.1 | 27.5<br>18.0 | 27.8<br>18.5 | 27.0<br>17.6 | 26.0<br>17.1 | 26.9<br>15.0 | 27.0<br>14.7 | 27.0<br>16.3 | 21.7 | 22.3 |
| 4.จ.นครพนม | Nakhon Phanom | 27.0<br>12.2 | 26.5<br>13.2 | 27.0<br>15.3 | 26.7<br>15.4 | 24.9<br>13.0 | 27.0<br>12.4 | 26.6<br>14.7 | 26.5<br>13.7 | 20.1 | 21.7 |
| 5.จ.สกลนคร | Sakon Nakhon | 27.4<br>12.8 | 26.4<br>18.7 | 27.6<br>16.6 | 27.3<br>16.6 | 26.1<br>13.0 | 27.0<br>12.0 | 26.9<br>12.4 | 27.0<br>14.6 | 20.8 | 21.9 |
| 6.อ.มุกดาหาร | Mukdahan | 26.7<br>13.4 | 27.5<br>18.4 | 28.4<br>18.0 | 28.7<br>17.6 | 25.0<br>15.0 | 24.8<br>15.3 | 25.0<br>16.0 | 26.6<br>16.2 | 21.4 | 21.9 |
| 7.จ.ขอนแก่น | Khon Kaen | 28.0<br>15.2 | 27.9<br>19.9 | 28.5<br>19.6 | 28.8<br>18.3 | 26.6<br>15.9 | 27.5<br>15.2 | 27.8<br>15.2 | 27.9<br>17.0 | 22.5 | 22.9 |
| 8.อ.โกสุมพิสัย | Kosum Phisai | 28.0<br>14.8 | 28.3<br>19.9 | ..<br>19.1 | 28.9<br>.. | 27.3<br>16.0 | ..<br>14.9 | ..<br>.. | 28.1<br>16.9 | 22.5 | .. |
| 9.จ.ร้อยเอ็ด | Roi Et | 27.7<br>15.2 | 27.2<br>19.0 | 28.5<br>17.3 | 28.3<br>18.0 | 26.2<br>14.8 | 26.7<br>14.7 | 26.5<br>14.3 | 27.3<br>16.2 | 21.8 | 23.0 |
| 10.จ.ชัยภูมิ | Chaiyaphum | 27.5<br>15.3 | 28.1<br>20.8 | 28.4<br>20.2 | 29.1<br>20.0 | 26.2<br>17.8 | 26.7<br>18.5 | 17.6<br>18.2 | 17.7<br>18.7 | 23.2 | 23.4 |
| 11.จ.อุบลราชธานี | Ubon Ratchathani | 28.2<br>17.1 | 30.2<br>20.2 | 29.7<br>18.9 | 30.5<br>18.6 | 27.5<br>17.3 | 29.1<br>17.8 | 28.2<br>16.8 | 29.1<br>18.1 | 23.6 | 23.7 |
| 12.จ.สุรินทร์ | Surin | 26.5<br>16.5 | 29.3<br>19.3 | 28.6<br>19.3 | 28.6<br>19.0 | 28.3<br>16.2 | 28.5<br>15.6 | 28.2<br>16.0 | 28.3<br>17.4 | 22.9 | 23.3 |
| 13.อ.ท่าตูม | Tha Tum | .. | .. | .. | .. | .. | .. | .. | .. | .. | .. |
| 14.อ.บางรอง | Bang Rong | 27.8<br>16.8 | 28.5<br>18.8 | 28.5<br>18.7 | 30.0<br>19.0 | 27.7<br>16.4 | 16.5 | ..<br>.. | 28.5<br>17.7 | 23.1 | .. |

| สถานี | Station | อุณหภูมิสูงสุดและต่ำสุดเป็นองศา ซ. Max. and Min. Temperature in degree C. | | | | | | | เฉลี่ยสูงสุดต่ำสุด Average Max. Min. | เฉลี่ยในสัปดาห์ Weekly Mean | ค่าปกติประจำเดือน Monthly Normal |
|---|---|---|---|---|---|---|---|---|---|---|---|
| | | 15 | 16 | 17 | 18 | 19 | 20 | 21 | | | |
| 15.จ.นครราชสีมา | Nakhon Ratchasima | 28.4 / 15.6 | 28.1 / 20.3 | 29.5 / 20.0 | 29.7 / 19.5 | 27.7 / 17.0 | 27.3 / 15.1 | 28.9 / 15.5 | 28.5 / 17.6 | 23.1 | 23.0 |
| 16.อ.โชคชัย | Chok Chai | 27.9 / 11.9 | 29.4 / 20.1 | 29.4 / 19.8 | 29.3 / 19.9 | 26.8 / 16.2 | .. / 14.1 | .. / .. | 28.6 / 17.0 | 22.8 | .. |
| **ภาคกลาง** | **Central Part** | | | | | | | | | | |
| 1.จ.นครสวรรค์ | Nakhon Sawan | 29.5 / 14.2 | 29.3 / 19.7 | 29.8 / 20.9 | 31.5 / 18.3 | 30.5 / 18.1 | 30.1 / 16.3 | 30.2 / 16.0 | 30.1 / 17.6 | 23.9 | 24.5 |
| 2.จ.ลพบุรี | Lop Buri | 30.2 / 20.5 | 30.6 / 24.0 | 29.4 / 23.2 | 32.1 / 22.1 | 29.5 / 20.0 | 29.7 / 19.7 | 30.0 / 20.0 | 30.2 / 21.4 | 25.8 | 25.3 |
| 3.จ.สุพรรณบุรี | Suphan Buri | 28.0 / 18.1 | 29.5 / 21.2 | 29.1 / 22.2 | 31.2 / 20.9 | 29.1 / 20.2 | 28.5 / 18.1 | 29.5 / 18.0 | 29.3 / 19.8 | 24.6 | 24.7 |
| 4.จ.กาญจนบุรี | Kanchanaburi | 28.8 / 14.2 | 30.2 / 21.0 | .. / 21.0 | 31.5 / 20.6 | 29.1 / 18.8 | 29.2 / 16.9 | .. / 17.4 | 29.8 / 18.6 | 24.2 | 24.1 |
| 5.อ.ทองผาภูมิ | Thong Pha Phum | 29.5 / .. | 31.1 / 14.0 | 30.0 / 17.5 | 31.7 / 18.6 | 30.5 / 15.5 | 29.5 / 16.0 | 29.9 / 15.0 | 30.3 / 15.5 | 21.9 | .. |
| 6.สนามบินดอนเมือง | Don Muang Air-port | 30.5 / 18.0 | 29.8 / 22.8 | 30.8 / 23.4 | 32.5 / 20.4 | 30.8 / 20.3 | 30.4 / 18.8 | 30.5 / 18.4 | 30.8 / 20.3 | 25.6 | 25.8 |
| 7.จ.พระนคร | Phra Nakhon | 31.7 / 18.4 | 29.7 / 23.0 | 32.5 / 23.0 | 33.4 / 20.8 | 30.7 / 20.7 | 29.8 / 18.3 | 30.7 / 18.1 | 31.2 / 20.3 | 25.8 | 25.7 |
| 8.ศูนย์วิจัยบางนา | Bang Na | 29.3 / 18.8 | 28.6 / 22.8 | 30.1 / 22.9 | 31.4 / 20.8 | 28.9 / 21.0 | 28.5 / 18.5 | 28.7 / 18.7 | 29.4 / 20.2 | 24.8 | .. |
| **ภาคตะวันออก** | **Eastern Part** | | | | | | | | | | |
| 1.จ.ปราจีนบุรี | Prachin Buri | 30.8 / 18.1 | 31.7 / 21.0 | 30.3 / 25.7 | 33.2 / 21.5 | 29.2 / 19.9 | 29.2 / 18.8 | 30.0 / 20.0 | 30.6 / 20.4 | 25.5 | 25.4 |
| 2.อ.กบินทร์บุรี | Kabin Buri | 28.7 / 20.1 | .. / 21.6 | 32.1 / .. | 31.4 / 23.0 | 28.3 / 20.3 | .. / 19.2 | .. / .. | 30.1 / 20.8 | 25.5 | .. |
| 3.อ.อรัญประเทศ | Aranyaprathet | 28.0 / 16.0 | 31.0 / 19.2 | 31.0 / 18.0 | 31.3 / 19.2 | 29.0 / 17.0 | 28.0 / 16.0 | 30.0 / 15.2 | 29.8 / 17.2 | 23.5 | 24.5 |
| 4.จ.ชลบุรี | Chon Buri | 32.0 / 19.1 | 30.3 / 22.4 | 33.0 / 23.5 | 33.8 / 22.5 | 31.6 / 20.7 | 31.6 / 18.4 | 31.5 / 17.7 | 32.0 / 20.6 | 26.3 | 25.6 |
| 5.อ.เกาะสีชัง | Ko Si Chang | 28.1 / 21.9 | 27.7 / 22.1 | 29.1 / 24.2 | 29.8 / 24.2 | 30.0 / 22.6 | 28.8 / 20.7 | 28.5 / 20.6 | 28.9 / 22.3 | 25.6 | 26.5 |
| 6.อ.สัตหีบ | Sattahip | 33.3 / 20.3 | 32.8 / 23.2 | 31.9 / 23.7 | 34.4 / 21.8 | 32.7 / 22.5 | 32.5 / 19.2 | 32.0 / 18.9 | 32.8 / 21.4 | 27.1 | 27.2 |
| 7.จ.ระยอง | Rayong | 31.5 / 18.7 | 31.4 / 20.0 | .. / 24.6 | 31.3 / .. | 31.0 / 21.6 | .. / 19.3 | .. / .. | 31.3 / 20.8 | 26.1 | .. |
| 8.จ.จันทบุรี | Chanthaburi | 29.5 / 22.4 | 31.8 / 23.7 | 32.0 / 23.6 | 32.3 / 23.3 | 27.7 / 21.5 | 29.0 / 19.7 | 28.2 / 20.1 | 30.1 / 22.0 | 26.1 | 25.5 |
| 9.อ.คลองใหญ่ | Khlong Yai | 32.0 / 23.0 | 30.0 / 25.2 | 34.4 / 24.0 | 33.5 / 21.7 | 30.6 / 22.1 | 32.2 / 18.8 | 32.1 / 19.6 | 32.1 / 22.1 | 27.1 | 26.1 |
| **ภาคใต้** | **Southern Part** | | | | | | | | | | |
| 1.อ.หัวหิน | Hua Hin | 28.4 / 20.5 | 27.0 / 24.0 | 29.2 / 24.4 | 29.2 / 23.6 | 27.4 / 22.9 | 27.1 / 21.3 | 26.7 / 20.7 | 27.9 / 22.5 | 25.2 | 25.3 |
| 2.จ.ประจวบคีรีขันธ์ | Prachuab Khiri Khan | 28.6 / 21.0 | 27.7 / 23.8 | 29.6 / 23.8 | 29.3 / 24.0 | 28.5 / 21.7 | 27.5 / 23.0 | 28.0 / 22.9 | 28.5 / 22.9 | 25.7 | 24.9 |
| 3.จ.ชุมพร | Chumphon | 30.6 / 17.6 | 30.0 / 21.0 | 27.7 / 21.6 | 31.4 / 21.2 | 28.7 / 20.3 | 28.7 / 21.1 | 29.5 / 20.0 | 29.5 / 20.4 | 25.0 | 24.8 |
| 4.จ.สุราษฎร์ธานี | Surat Thani | 29.0 / 22.5 | 27.5 / 23.8 | 26.4 / 23.0 | 27.7 / 22.6 | 29.6 / 21.5 | 29.1 / 22.2 | 29.3 / 21.3 | 28.4 / 22.4 | 25.4 | 25.6 |
| 5.อ.เกาะสมุย | Ko Samui | 29.2 / 24.2 | 29.2 / 25.5 | 27.2 / 23.9 | 29.4 / 24.5 | 29.1 / 24.1 | 28.6 / 24.5 | 28.7 / 24.2 | 28.8 / 24.4 | 26.6 | .. |
| 6.จ.นครศรีธรรมราช | Nakhon Si Thammarat | 28.6 / 22.3 | 25.5 / 23.0 | 28.9 / 22.6 | 29.9 / 23.3 | 29.9 / 23.0 | 29.4 / 22.6 | 29.2 / 22.8 | 28.8 / 22.3 | 25.6 | 25.7 |
| 7.จ.สงขลา | Songkhla | 29.7 / 23.8 | 29.5 / 24.8 | 30.5 / 25.5 | 30.6 / 25.0 | 30.1 / 23.2 | 29.5 / 22.8 | 30.3 / 24.0 | 30.0 / 24.2 | 27.1 | 26.5 |
| 8.จ.ปัตตานี | Pattani | 29.6 / 21.7 | 28.0 / 23.2 | 30.6 / 23.6 | 30.5 / 22.8 | 30.4 / 22.5 | 28.3 / 22.1 | 29.2 / 21.8 | 29.5 / 22.5 | 26.0 | .. |
| 9.จ.นราธิวาส | Narathiwat | 29.9 / 22.6 | 28.2 / 22.5 | 31.0 / 25.2 | 30.6 / 24.0 | 31.0 / 22.7 | 27.0 / 22.5 | 30.2 / 22.6 | 29.7 / 23.2 | 26.5 | 25.8 |
| 10.จ.ระนอง | Ranong | 32.9 / 21.3 | 31.4 / 22.2 | 29.8 / 22.7 | 32.9 / 22.2 | 32.8 / 21.2 | 32.3 / 22.2 | 32.2 / 22.7 | 32.0 / 22.1 | 27.1 | 25.4 |
| 11.จ.ภูเก็ต | Phuket | 31.5 / 24.0 | 32.0 / 24.5 | 31.0 / 24.0 | 30.5 / 24.2 | 32.0 / 24.2 | 32.0 / 23.0 | 31.8 / 23.5 | 31.5 / 23.9 | 27.7 | 27.4 |
| 12.สนามบินภูเก็ต | Phuket Air-port | 31.2 / 24.1 | 32.0 / 24.2 | 29.7 / 22.9 | 30.5 / 22.0 | 32.2 / 23.8 | 31.1 / 22.3 | 31.1 / 23.5 | 31.1 / 23.3 | 27.2 | 26.4 |
| 13.สนามบินตรัง | Trang Air-port | 30.8 / 22.8 | 28.5 / 23.6 | 31.2 / 23.8 | 30.6 / 22.8 | 31.4 / 23.5 | 32.8 / 23.4 | 30.9 / 22.8 | 30.9 / 23.2 | 27.1 | 26.5 |

แก้ไขเพิ่มเติมรายงานอากาศประจำสัปดาห์ฉบับที่ ๕๐/๒๕๑๒ เนื่องจากได้รับรายงานภายหลัง

Correction in weekly weather report No. 50/1969 for late report rainfall data

| สถานีฝน | Station | วันที่และจำนวนน้ำฝนเป็นมิลลิเมตร Date and amount of rainfall in m.m. ธันวาคม December | | | | | | | ฝนรวม มม. Total m.m. | ฝนรวมตั้งแต่ 1 ม.ค. Accumulative rain-fall Since Jan. 1 | |
|---|---|---|---|---|---|---|---|---|---|---|---|
| | | 8 | 9 | 10 | 11 | 12 | 13 | 14 | | ฝนจริง Actual | สูง(+)ต่ำ(-) กว่าปกติ Above(+) Below(-) Normal |
| ภาคใต้ | Southern Part | | | | | | | | | | |
| 24. จ.พัทลุง | Phatthalung | | | | | | | 16.3 | 159.5 | .. | .. |
| 25. อ.เขาชัยสน | Khao Chaison | | | | | | | 26.2 | 145.1 | 2141.2 | |
| 27. อ.รัตภูมิ | Rattaphum | | | | | | | 66.0 | 166.0 | 2492.3 | |
| 29. อ.สะเดา | Sadao | | | | | | | 12.7 | 35.9 | 1916.9 | |
| 33. อ.ปานาเระ | Panare | | | | | | | 2.5 | 109.1 | 1671.4 | |
| 34. จ.ยะลา | Yala | | | | | | | 14.2 | 146.3 | .. | .. |
| 35. อ.เบตง | Betong | | | | | | | 1.4 | 35.2 | 1583.1 | |
| 39. อ.รามแงะ | Rangae | | | | | | | 40.0 | 128.4 | .. | |

พิมพ์ที่ ร.พ. กรมอุตุนิยมวิทยา สำนักนายกรัฐมนตรี

บางกะปิ พระนคร

นาวาโท ธำรง กิติสิน ผู้พิมพ์โฆษณา 2512

# กรมอุตุนิยมวิทยา สำนักนายกรัฐมนตรี

รายงานอากาศประจำสัปดาห์ ระหว่างวันที่ ๒๒ – ๒๘ ธันวาคม ๒๕๑๒

และ

การคาดหมายลักษณะอากาศ ระหว่างวันที่ ๒๙ ธันวาคม ๒๕๑๒ – ๔ มกราคม ๒๕๑๓

ฉบับที่ ๕๒/๒๕๑๒

พลเรือโท สนิธ เวสารัชชนันท์

อธิบดีกรมอุตุนิยมวิทยา

ATMOSPHERIC SCIENCES
LIBRARY
JAN 13 1970
E. S. S. A.
U.S. Dept. of Commerce

# METEOROLOGICAL DEPARTMENT
## OFFICE OF THE PRIME MINISTER
## BANGKOK THAILAND

## WEEKLY WEATHER REPORT

**DURING THE PERIOD 22 – 28 DECEMBER 1969**

**AND**

**WEATHER OUTLOOK**

**DURING 29 DECEMBER 1969 – 4 JANUARY 1970**

**No. 52/1969**

**Sanit Vesa – rajananda**

**Vice Admiral, Director General**

## การคาดหมายลักษณะอากาศใน ๗ วันข้างหน้า

## ตั้งแต่วันที่ ๒๙ ธันวาคม ๒๕๑๒ – ๔ มกราคม ๒๕๑๓

### ลักษณะทั่วไป

คาดว่าบริเวณความกดอากาศสูงในประเทศจีนจะมีกำลังแรงและแผ่ลงมาปกคลุมถึงประเทศไทยอีกในระยะตอนปลายสัปดาห์นี้ ซึ่งจะทำให้อากาศหนาวเย็นลงในตอนบนของประเทศไทย

| | |
|---|---|
| ภาคเหนือ<br>ภาคตะวันออกเฉียงเหนือ | ต้นสัปดาห์ท้องฟ้าแจ่มใสและอากาศอุ่นขึ้น อุณหภูมิจะลดลงอีกในตอนปลายสัปดาห์ |
| ภาคกลาง<br>ภาคตะวันออก<br>อ่าวไทย ฝั่งตะวันออก | ต้นสัปดาห์ท้องฟ้าโปร่งและอากาศอุ่นขึ้น ต่อจากนั้นอุณหภูมิจะลดลงในตอนปลายสัปดาห์ |
| อ่าวไทย ฝั่งตะวันตก | ตลอดสัปดาห์จะมีฝนกระจาย |
| ภาคใต้ ฝั่งตะวันตก | ตลอดสัปดาห์จะมีฝนเป็นบางแห่ง |
| พระนคร และ ธนบุรี | ต้นสัปดาห์ท้องฟ้าโปร่งและอากาศอุ่นขึ้น ต่อจากนั้นอุณหภูมิจะลดลงในตอนปลายสัปดาห์ |

กรมอุตุนิยมวิทยา

๒๙ ธ.ค.๑๒

## Weather Outlook for the next seven days

## From 29 December 1969 - 4 January 1970

### General Situation

*The continental high pressure area in China will be intensified* is expected to spread southward to cover Upper Thailand again during the end of the week.

| | |
|---|---|
| Northern Part:<br>Northeastern Part: | Clear sky and warmer in the early part of the week, decrease in temperature during the end of the week. |
| Central Part:<br>Eastern Part:<br>Gulf of Thailand, East Coast: | Fair and warmer in the early part of the week, decrease in temperature during the end of the week. |
| Gulf of Thailand, West Coast: | Scattered rain throughout the week. |
| Southern Thailand, West Coast: | Isolated showers throughout the week. |
| Phra Nakhon & Thonburi: | Fair and warmer in the early part of the week, decrease in temperature during the end of the week. |

Meteorological Department
29 / 12 / 1969

## สรุปลักษณะอากาศทั่วไปในรอบสัปดาห์
## ตั้งแต่วันที่ ๒๒ — ๒๘ ธันวาคม ๒๕๑๒

๑. บริเวณความกดอากาศสูงที่มีกำลังค่อนข้างแรงได้แผ่ปกคลุมประเทศไทยในตอนต้นสัปดาห์ และได้อ่อนกำลังลงมากในระหว่างตอนกลางสัปดาห์ แต่ได้ทวีกำลังแรงขึ้นอีกในวันสุดสัปดาห์ ลักษณะเช่นนี้ทำให้ในบริเวณตอนบนของประเทศไทยมีอากาศหนาวเย็นในตอนต้นสัปดาห์และได้อุ่นขึ้นชัดเจนในตอนกลางสัปดาห์แล้วกลับหนาวเย็นลงอีกในวันสุดสัปดาห์

๒. ในตอนกลางและปลายสัปดาห์มีฝนเล็กน้อยเป็นบางแห่งในบริเวณตอนใต้ของภาคกลางและฝั่งตะวันออกของอ่าวไทย ส่วนในภาคใต้มีฝนเล็กน้อยเป็นบางแห่งในตอนต้นสัปดาห์ แต่ในตอนกลางและปลายสัปดาห์มีฝนเล็กน้อยถึงปานกลางเกือบทั่วไปในบริเวณตั้งแต่ใต้ชุมพรลงไปโดยมีฝนหนักเป็นบางแห่ง

๓. ในระหว่างสัปดาห์ อุณหภูมิที่ได้ลดลงต่ำที่สุดในภาคต่าง ๆ ของประเทศไทยปรากฏดังนี้.—

| | | | | |
|---|---|---|---|---|
| ภาคเหนือ | ๙.๐° ซ.ที่ อ.เมือง | จ.เชียงราย | เมื่อวันที่ | ๒๗ ธ.ค. |
| ภาคตะวันออกเฉียงเหนือ | ๑๐.๐° ซ.ที่ อ.เมืองเลย และ อ.มุกดาหาร | | " | ๒๔,๒๓ " |
| ภาคกลาง | ๑๐.๓° ซ.ที่ อ.ทองผาภูมิ | จ.กาญจนบุรี | " | ๒๔ " |
| ภาคตะวันออก | ๑๓.๒° ซ.ที่ อ.อรัญประเทศ | จ.ปราจีนบุรี | " | ๒๓ " |
| ภาคใต้ | ๑๕.๘° ซ.ที่ อ.เมือง | จ.ชุมพร | " | ๒๔ " |

กรมอุตุนิยมวิทยา

๒๙ ธ.ค. ๑๒

## General Situation

### Period 22 - 28 December 1969

1. The rather intensified anticyclone covered Thailand in the first period of the week and it was weakening during the middle period but intensifying again at the week-end. This weather condition caused cooler weather over the Upper Thailand in the first period of the week and markedly warmer occurred in the middle period then became cooler again at the week-end.

2. In the middle and latter periods of the week, local light showers occurred in the southern portion of the central part and the east coast of the Gulf of Thailand. Isolated light showers also occurred in the southern part in the first period of the week but in the middle and latter periods of the week almost widespread light to moderate rains with local heavy falls occurred in the areas southwards from Chumphon.

3. During the week the lowest temperature in the various parts of Thailand were as follows:-

| | | | |
|---|---|---|---|
| Northern Part | 9.0° C. | at Chiang Rai | on 27 Dec. |
| Northeastern Part | 10.0° C. | at Loei & Mukdahan | " 24,23" |
| Central Part | 10.3° C. | at Thong Pha Phum | " 24 " |
| Eastern Part | 13.2° C. | at Aranyaprathet | " 23 " |
| Southern Part | 15.8° C. | at Chumphon | " 24 " |

Meteorological Department
29 / 12 / 1969

## ข่าวอากาศเพื่อการเกษตรประจำสัปดาห์

เมื่อวันที่ ๒๒ - ๒๘ ธันวาคม มีลักษณะอากาศซึ่งพอสรุปได้ดังต่อไปนี้.-

๑. บริเวณความกดอากาศสูงที่มีกำลังค่อนข้างแรงได้แผ่ปกคลุมประเทศไทยในตอนต้นสัปดาห์ และได้อ่อนกำลังลงมากในระหว่างตอนกลางสัปดาห์ แต่ได้หวีกำลังแรงขึ้นอีกในวันสุดสัปดาห์ ลักษณะเช่นนี้ทำให้ในบริเวณตอนบนของประเทศไทยมีอากาศหนาวเย็นในตอนต้นสัปดาห์ และได้อุ่นขึ้นชัดเจนในตอนกลางสัปดาห์ และกลับหนาวเย็นลงอีกในวันสุดสัปดาห์

๒. ในตอนกลางและปลายสัปดาห์มีฝนเล็กน้อยเป็นบางแห่ง ในบริเวณตอนใต้ของภาคกลางและฝั่งตะวันออกของอ่าวไทย ส่วนในภาคใต้มีฝนเล็กน้อยเป็นบางแห่งในตอนต้นสัปดาห์ แต่ในตอนกลางและปลายสัปดาห์มีฝนเล็กน้อยถึงปานกลางเกือบทั่วไปในบริเวณตั้งแต่ใต้ชุมพรลงไป โดยมีฝนหนักเป็นบางแห่ง

**ข้อควรทราบ**

ในสัปดาห์นี้ภาคเหนือ และภาคตะวันออกเฉียงเหนือยังคงมีอากาศหนาวเย็น กสิกรควรให้ความอบอุ่นแก่สัตว์เลี้ยงไว้ให้เพียงพอ เพื่อป้องกันไม่ให้สัตว์ชะงักการเจริญเติบโต หรือให้ผลผลิตลดน้อยลง อนึ่งในระยะนี้บริเวณตอนบนของประเทศไทยมีอากาศแห้งและแสงแดดจัด สภาพอมฟ้าอากาศเช่นนี้จะช่วยลดความชื้นภายในพืชผลลงได้มาก ซึ่งเหมาะแก่การเก็บเกี่ยวและตากพืชผล จึงขอให้กสิกรรับทราบไว้ด้วย.

กองอากาศเกษตร กรมอุตุนิยมวิทยา

๒๙ ธันวาคม ๒๕๑๒

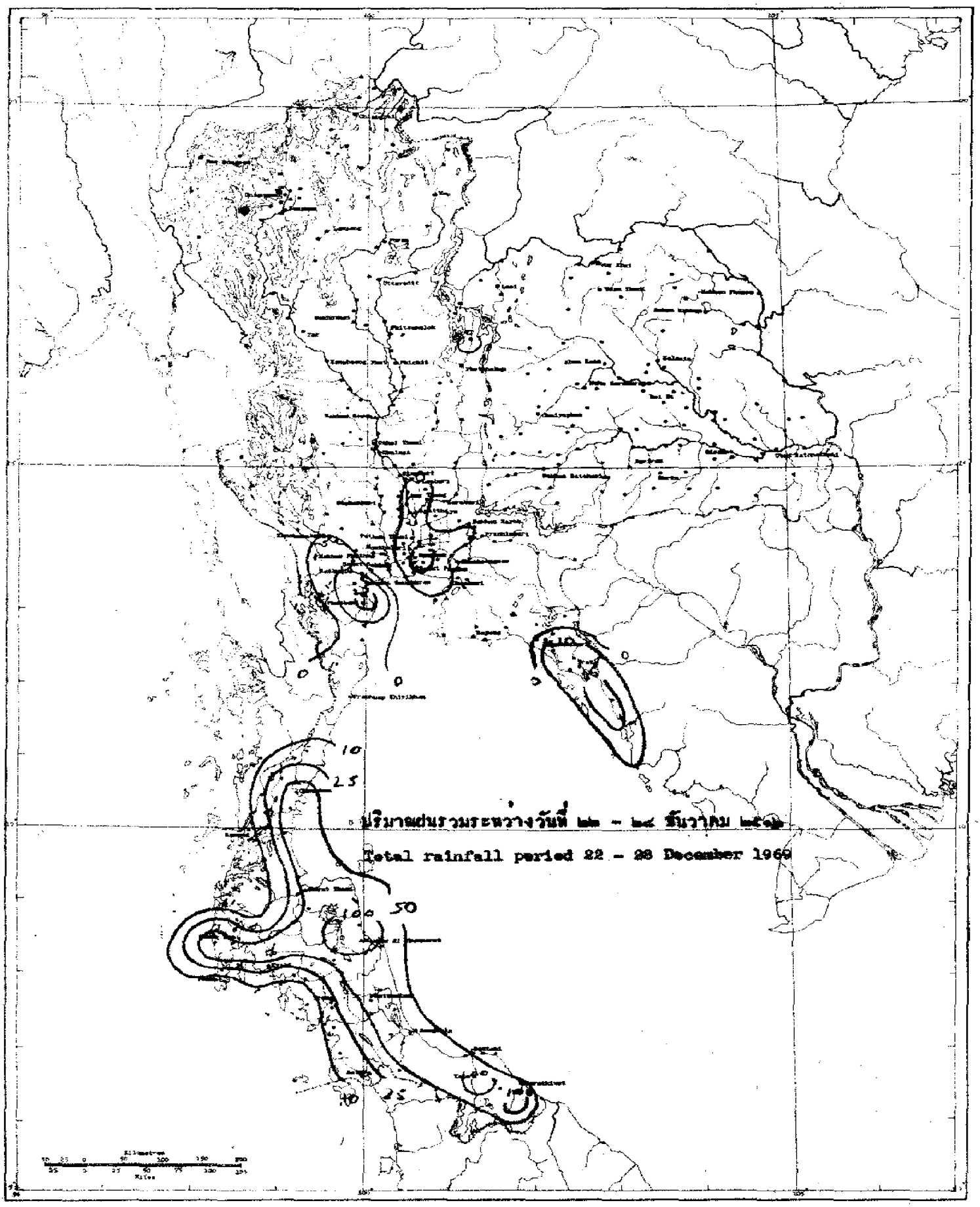
ปริมาณฝนรวมระหว่างวันที่ ๒๒ - ๒๘ ธันวาคม ๒๕๑๒
Total rainfall period 22 - 28 December 1969
0
10
25
50
100

| สถานีฝน | Station | วันที่และจำนวนน้ำฝนเป็นมิลลิเมตร Date and amount of rainfall in m.m. ธันวาคม December 22 | 23 | 24 | 25 | 26 | 27 | 28 | ฝนรวม มม. Total m.m. | ฝนรวมตั้งแต่ 1 ม.ค. Accumulative rain-fall Since Jan. 1 ฝนจริง Actual | สูง(+)ต่ำ(-) กว่าปกติ Above(+) Below(-) Normal |
|---|---|---|---|---|---|---|---|---|---|---|---|
| ภาคเหนือ | Northern Part | | | | | | | | | | |
| 1. จ.เชียงราย | Chiang Rai* | | | | | | | | 0.0 | 1800.1 | +154.0 |
| 2. อ.แม่สาย | Mae Sai | | | | | | | | 0.0 | .. | |
| 3. อ.เชียงแสน | Chiang Saen | | | | | | | | 0.0 | 1957.6 | |
| 4. อ.เชียงของ | Chiang Khong | | | | | | | | 0.0 | 1790.7 | |
| 5. อ.แม่จัน | Mae Chan | | | | | | | | 0.0 | 2029.3 | |
| 6. อ.แม่สรวย | Mae Suai | | | | | | | | 0.0 | 1168.1 | |
| 7. อ.เทิง | Thoeng | | | | | | | | 0.0 | 1325.5 | |
| 8. อ.เชียงคำ | Chiang Kham | | | | | | | | 0.0 | 1285.5 | |
| 9. อ.พาน | Phan | | | | | | | | 0.0 | 1072.6 | |
| 10. อ.แม่ใจ | Mae Chai | | | | | | | | 0.0 | 919.1 | |
| 11. อ.เวียงป่าเป้า | Wiang Pa Pao | | | | | | | | 0.0 | 827.7 | |
| 12. อ.พะเยา | Phayao | | | | | | | | 0.0 | 765.5 | |
| 13. จ.แม่ฮ่องสอน | Mae Hong Son* | | | | | | | | 0.0 | 1337.4 | +124.8 |
| 14. อ.ปาย | Pai | | | | | | | | 0.0 | 1023.7 | |
| 15. อ.ขุนยวม | Khun Yuam | | | | | | | | 0.0 | 1556.8 | |
| 16. อ.แม่สะเรียง | *Mae Sariang** | | | | | | | | 0.0 | 1246.3 | - 20.3 |
| 17. จ.เชียงใหม่ | Chiang Mai* | | | | | | | | 0.0 | 1167.5 | -116.8 |
| 18. อ.ฝาง | Fang | | | | | | | | 0.0 | .. | |
| 19. อ.เชียงดาว | Chiang Dao | | | | | | | | 0.0 | .. | |
| 20. อ.แม่แตง | Mae Taeng | | | | | | | | 0.0 | .. | |
| 21. อ.แม่ริม | Mae Rim | | | | | | | | 0.0 | 1046.5 | |
| 22. อ.สันทราย | San Sai | | | | | | | | 0.0 | 1092.9 | |
| 23. อ.ดอยสะเก็ด | Doi Saket | | | | | | | | 0.0 | 879.4 | |
| 24. อ.สันกำแพง | San Kamphaeng | | | | | | | | 0.0 | .. | |
| 25. อ.หางดง | Hang Dong | | | | | | | | 0.0 | 938.5 | |
| 26. อ.สารภี | Sarephi | | | | | | | | 0.0 | .. | |
| 27. อ.สันป่าตอง | San Pa Tong | | | | | | | | 0.0 | 874.0 | |
| 28. อ.จอมทอง | Chom Thong | | | | | | | | 0.0 | 1045.9 | |
| 29. อ.ฮอด | Hot | | | | | | | | 0.0 | 1125.4 | |
| 30. จ.ลำพูน | Lamphun | | | | | | | | 0.0 | 962.0 | |
| 31. อ.ป่าซาง | Pa Sang | | | | | | | | 0.0 | .. | |
| 32. อ.ลี้ | Li | | | | | | | | 0.0 | .. | |
| 33. จ.ลำปาง | Lampang* | | | | | | | | 0.0 | 1149.2 | +157.2 |
| 34. อ.งาว | Ngao | | | | | | | | 0.0 | .. | |
| 35. อ.แจ้ห่ม | Chae Hom | | | | | | | | 0.0 | .. | |
| 36. อ.เกาะคา | Ko Kha | | | | | | | | 0.0 | 1137.6 | |
| 37. อ.สบปราบ | Sop Prap | | | | | | | | 0.0 | 1575.8 | |
| 38. อ.เถิน | Thoen | | | | | | | | 0.0 | 1162.3 | |
| 39. อ.แม่พริก | Mae Phrik | | | | | | | | 0.0 | 1157.5 | |

| สถานีฝน | Station | วันที่และจำนวนน้ำฝนเป็นมิลลิเมตร Date and amount of rainfall in m.m. ธันวาคม December | | | | | | | ฝนรวม มม. Total m.m. | ฝนรวมตั้งแต่ 1 ม.ค. Accumulative rain-fall Since Jan. 1 | |
|---|---|---|---|---|---|---|---|---|---|---|---|
| | | 22 | 23 | 24 | 25 | 26 | 27 | 28 | | ฝนจริง Actual | สูง(+)ต่ำ(-)กว่าปกติ Above(+) Below(-) Normal |
| 40.จ.แพร่ | Phrae* | | | | | | | | 0.0 | 1025.7 | + 21.2 |
| 41.อ.สอง | Song | | | | | | | | 0.0 | .. | |
| 42.อ.สูงเม่น | Sung Men | | | | | | | | 0.0 | .. | |
| 43.อ.เด่นชัย | Den Chai | | | | | | | | 0.0 | 1057.0 | |
| 44.จ.น่าน | Nan* | | | | | | | | 0.0 | 1231.6 | +121.8 |
| 45.อ.ทุ่งช้าง | Thung Chang | | | | | | | | 0.0 | 1087.5 | |
| 46.อ.ท่าวังผา | Tha Wang Pha* | | | | | | | | 0.0 | 1523.2 | |
| 47.อ.ปัว | Pua | | | | | | | | 0.0 | 1467.2 | |
| 48.อ.สา | Sa | | | | | | | | 0.0 | .. | |
| 49.อ.นาน้อย | Na Noi | | | | | | | | 0.0 | .. | |
| 50.จ.อุตรดิตถ์ | Uttaradit* | | | | | | | | 0.0 | 1374.2 | -103.4 |
| 51.อ.ฟากท่า | Fak Tha | | | | | | | | 0.0 | .. | |
| 52.อ.น้ำปาด | Nam Pat | | | | | | | | 0.0 | 1009.9 | |
| 53.เขื่อนสิริกิติ์ | Sirikit Dam* | | | | | | | | 0.0 | 1055.3 | |
| 54.อ.ท่าปลา | Tha Pla | | | | | | | | 0.0 | 979.6 | |
| 55.อ.ลับแล | Laplae | | | | | | | | 0.0 | 1525.3 | |
| 56.จ.ตาก | Tak* | | | | | | | | 0.0 | 921.8 | +132.7 |
| 57.อ.บ้านตาก | Ban Tak | | | | | | | | 0.0 | 1219.4 | |
| 58.อ.แม่สอด | Mae sot* | | | | | | | | 0.0 | 1779.7 | +299.8 |
| 59.อ.อุมผาง | Umphang | .. | .. | .. | .. | .. | .. | .. | .. | .. | |
| 60.จ.สุโขทัย | Sukhothai | .. | .. | .. | .. | .. | .. | .. | .. | .. | |
| 61.อ.สวรรคโลก | Sawankhalok | | | | | | | | 0.0 | 1258.3 | |
| 62.อ.กงไกรลาศ | Kong Krailat | | | | | | | | 0.0 | .. | |
| 63.จ.พิษณุโลก | Phitsanulok* | | | | | | | | 0.0 | 1273.3 | - 91.0 |
| 64.อ.พรหมพิราม | Phrom Phiram | | | | | | | | 0.0 | .. | |
| 65.อ.วังทอง | Wang Thong | | | | | | | | 0.0 | 1319.1 | |
| 66.อ.บางกระทุ่ม | Bang Kratum | | | | | | | | 0.0 | 1689.6 | |
| 67.จ.กำแพงเพชร | Kamphaeng Phet | | | | | | | | 0.0 | 1226.3 | +387.8 |
| 68.อ.คลองขลุง | Khlong Khlung | | | | | | | | 0.0 | 1334.0 | |
| 69.อ.ขาณุวรลักษบุรี | Khanu Woralakeaburi | | | | | | | | 0.0 | 1530.0 | |
| 70.จ.พิจิตร | Phichit | | | | | | | | 0.0 | 1597.6 | +236.1 |
| 71.อ.สามง่าม | Sam Ngam | .. | .. | .. | .. | .. | .. | .. | .. | 1200.1 | |
| 72.อ.ตะพานหิน | Taphan Hin | | | | | | | | 0.0 | 1468.0 | |
| 73.อ.บางมูลนาก | Bang Mun Nak | | | | | | | | 0.0 | .. | |
| 74.อ.โพทะเล | Pho Thale | .. | .. | .. | .. | .. | .. | .. | .. | .. | |
| 75.จ.เพชรบูรณ์ | Phetchabun* | | | | | | | | 0.0 | 1165.9 | + 2.5 |
| 76.อ.หล่มเก่า | Lom Kao | | | T | | | | | T | 1053.9 | |
| 77.อ.หล่มสัก | Lom Sak* | | | | | | | | 0.0 | 846.3 | |
| 78.อ.ชนแดน | Chon Daen | | | | | | | | 0.0 | 1867.0 | |
| 79.อ.หนองไผ่ | Nong Phai | | | | | | | | 0.0 | 1208.7 | |
| 80.อ.วิเชียรบุรี | Wichian Buri* | | | | | | | | 0.0 | 1309.0 | |

| สถานีฝน | Station | วันที่และจำนวนน้ำฝนเป็นมิลลิเมตร Date and amount of rainfall in m. m. ธันวาคม December | | | | | | | ฝนรวม ม.ม. Total m. m. | ฝนรวมตั้งแต่ 1 ม.ค. Accumulative rain-fall Since Jan. 1 | |
|---|---|---|---|---|---|---|---|---|---|---|---|
| | | 22 | 23 | 24 | 25 | 26 | 27 | 28 | | ฝนจริง Actual | สูง(+)ต่ำ(-)กว่าปกติ Above(+) Below (-) Normal |
| ภาคตะวันออกเฉียงเหนือ | Northeastern Part | | | | | | | | | | |
| 1.จ.เลย | Loei* | | | | | | | | 0.0 | 1162.9 | -127.5 |
| 2.อ.เชียงคาน | Chiang Khan | | | | | | | | 0.0 | 1247.8 | |
| 3.อ.ท่าลี่ | Tha Li | | | | | | | | 0.0 | .. | |
| 4.อ.ด่านซ้าย | Dan Sai | | | | | | | | 0.0 | 956.9 | |
| 5.อ.วังสะพุง | Wang Saphung | | | | | | | | 0.0 | 1165.4 | |
| 6.จ.หนองคาย | Nong Khai* | | | | | | | | 0.0 | 1793.7 | +171.7 |
| 7.อ.ศรีเชียงใหม่ | Si Chiang Mai | | | | | | | | 0.0 | 1400.4 | |
| 8.อ.โพนพิสัย | Phon Phisai | | | | | | | | 0.0 | 1471.0 | |
| 9.อ.ท่าบ่อ | Tha Bo | | | | | | | | 0.0 | 1271.4 | |
| 10.จ.อุดรธานี | Udon Thani* | | | | | | | | 0.0 | 1442.0 | +135.4 |
| 11.อ.เพ็ญ | Phen | | | | | | | | 0.0 | 1538.8 | |
| 12.อ.หนองหาร | Nong Han | | | | | | | | 0.0 | 1376.6 | |
| 13.จ.สกลนคร | Sakon Nakhon* | | | | | | | | 0.0 | 1543.1 | + 96.5 |
| 14.อ.วานรนิวาส | Wanon Niwat | | | | | | | | 0.0 | 1260.3 | |
| 15.อ.สว่างแดนดิน | Sawang Daen Din | | | | | | | | 0.0 | .. | |
| 16.อ.พรรณานิคม | Phanna Nikhom | | | | | | | | 0.0 | 1697.4 | |
| 17.จ.นครพนม | Nakhon Phanom* | | | | | | | | 0.0 | 2685.4 | +581.9 |
| 18.อ.บ้านแพง | Ban Phaeng | | | | | | | | 0.0 | 2893.8 | |
| 19.อ.ท่าอุเทน | Tha Uten | | | | | | | | 0.0 | 1583.8 | |
| 20.อ.นาแก | Na Kae | | | | | | | | 0.0 | 1749.3 | |
| 21.อ.ธาตุพนม | That Phanom | | | | | | | | 0.0 | 1698.9 | |
| 22.อ.มุกดาหาร | Mukdahan* | | | | | | | | 0.0 | 1367.6 | + 40.0 |
| 23.จ.กาฬสินธุ์ | Kalasin | | | | | | | | 0.0 | 1377.4 | - 30.1 |
| 24.อ.บางกลาด | Yang Talat | | | | | | | | 0.0 | 1316.5 | |
| 25.อ.สหัสขันธ์ | Sahateekhan | | | | | | | | 0.0 | 1023.7 | |
| 26.อ.กมลาไสย | Kamalasai | | | | | | | | 0.0 | 1560.3 | |
| 27.จ.ร้อยเอ็ด | Roi Et* | | | | | | | | 0.0 | 1387.4 | + 45.9 |
| 28.อ.โพนทอง | Phon Thong | | | | | | | | 0.0 | .. | |
| 29.อ.ธวัชบุรี | Thawatchaburi | | | | | | | | 0.0 | 1266.3 | |
| 30.อ.อาจสามารถ | At Samat | | | | | | | | 0.0 | 1283.5 | |
| 31.อ.เสลภูมิ | Selaphum | | | | | | | | 0.0 | 1183.7 | |
| 32.อ.จตุรพักตรพิมาน | Chaturaphak Phiman | | | | | | | | 0.0 | 791.7 | |
| 33.อ.เกษตรวิสัย | Kaset Wisai | | | | | | | | 0.0 | 1293.4 | |
| 34.อ.ทรงโพธิ์ | Phanom Phrai | | | | | | | | 0.0 | .. | |
| 35.อ.สุวรรณภูมิ | Suwannaphum | | | | | | | | 0.0 | 1438.2 | |
| 36.จ.มหาสารคาม | Maha Sarakham | | | | | | | | 0.0 | 1471.8 | +234.6 |
| 37.อ.โกสุมพิสัย | Kosum Phisai* | | | | | | | | 0.0 | 1431.8 | |
| 38.อ.บรบือ | Borabu | | | | | | | | 0.0 | 1563.3 | |
| 39.อ.พยัคฆภูมิพิสัย | Phayakkhaphum Phisai | | | | | | | | 0.0 | 1307.4 | |
| 40.จ.ขอนแก่น | Khon Kaen* | | | | | | | | 0.0 | 1286.2 | + 32.2 |

| สถานีฝน | Station | วันที่และจำนวนน้ำฝนเป็นมิลลิเมตร Date and amount of rainfall in m.m. ธันวาคม December | | | | | | | ฝนรวม มม. Total m.m. | ฝนรวมตั้งแต่ 1 ม.ค. Accumulative rain-fall Since Jan.1 | |
|---|---|---|---|---|---|---|---|---|---|---|---|
| | | 22 | 23 | 24 | 25 | 26 | 27 | 28 | | ฝนจริง Actual | สูง(+)ต่ำ(-) กว่าปกติ Above(+) Below(-) Normal |
| 41.อ.ภูเวียง | Phu Wiang | | | | | | | | 0.0 | 1300.1 | |
| 42.อ.ชุมแพ | Chum Phae | | | | | | | | 0.0 | 1061.8 | |
| 43.อ.เมืองคอนไทย | Mancha Khiri | | | | | | | | 0.0 | 1123.1 | |
| 44.อ.ชนบท | Chonnabot* | | | | | | | | 0.0 | 1300.3 | |
| 45.อ.บ้านไผ่ | Ban Phai | | | | | | | | 0.0 | 1393.4 | |
| 46.อ.พล | Phon | | | | | | | | 0.0 | 1220.2 | |
| 47.จ.ชัยภูมิ | Chaiyaphum* | | | | | | | | 0.0 | 1543.8 | +600.8 |
| 48.อ.ภูเขียว | Phu Khiao | | | | | | | | 0.0 | 1024.2 | |
| 49.อ.กระนวนสวรรค์ | Khon Sawan | | | | | | | | 0.0 | 1264.3 | |
| 50.อ.จัตุรัส | Chatturat | | | | | | | | 0.0 | 1327.4 | |
| 51.อ.บำเหน็จณรงค์ | Bamnet Narong | | | | | | | | 0.0 | .. | |
| 52.จ.นครราชสีมา | Nakhon Ratchasima* | | | | | | | | 0.0 | 1125.6 | - 7.2 |
| 53.อ.บัวใหญ่ | Bua Yai | | | | | | | | 0.0 | 1196.2 | |
| 54.อ.คง | Khong | | | | | | | | 0.0 | 1353.9 | |
| 55.อ.ด่านขุนทด | Dan Khun Thot | | | | | | | | 0.0 | 1275.3 | |
| 56.อ.โนนไทย | Non Thai | | | | | | | | 0.0 | 1536.4 | |
| 57.อ.โนนสูง | Non Sung | | | | | | | | 0.0 | 814.4 | |
| 58.อ.พิมาย | Phimai | | | | | | | | 0.0 | 1292.6 | |
| 59.อ.สีคิ้ว | Sikhiu | | | | | | | | 0.0 | .. | |
| 60.อ.สูงเนิน | Sung Noen | | | | | | | | 0.0 | 1055.2 | |
| 61.อ.ปักธงชัย | Phak Thong Chai | | | | | | | | 0.0 | 1144.8 | |
| 62.อ.โชคชัย | Chok Chai* | | | | | | | | 0.0 | 1157.5 | |
| 63.อ.ครบุรี | Khon Buri | | | | | | | | 0.0 | 1128.0 | |
| 64.จ.บุรีรัมย์ | Buri Ram | | | | | | | | 0.0 | 1130.8 | -207.7 |
| 65.อ.ภูพไทสง | Phutthaisong | | | | | | | | 0.0 | 1645.7 | |
| 66.อ.สตึก | Satuk | | | | | | | | 0.0 | 1127.3 | |
| 67.อ.ลำปลายมาศ | Lam Plai Mat | | | | | | | | 0.0 | 1376.9 | |
| 68.อ.นางรอง | Nang Rong* | | | | | | | | 0.0 | 1256.0 | |
| 69.จ.สุรินทร์ | Surin* | | | | | | | | 0.0 | 1142.4 | + 7.9 |
| 70.อ.รัตนบุรี | Rattanaburi | | | | | | | | 0.0 | 1371.7 | |
| 71.อ.ท่าตูม | Tha Tum* | | | | | | | | 0.0 | 1248.6 | |
| 72.อ.ศีขรภูมิ | Sikhoraphum | | | | | | | | 0.0 | .. | |
| 73.อ.ปราสาท | Prasat | | | | | | | | 0.0 | 1038.4 | |
| 74.อ.สังขะ | Sangkha | | | | | | | | 0.0 | 1274.5 | |
| 75.จ.ศรีสะเกษ | Si Sa Ket | | | | | | | | 0.0 | 1060.3 | -247.7 |
| 76.อ.ราษีไศล | Rasi Salai | | | | | | | | 0.0 | .. | |
| 77.อ.อุทุมพรพิสัย | Uthumphon Phisai | | | | | | | | 0.0 | .. | |
| 78.อ.กันทรารมย์ | Kanthararom | | | | | | | | 0.0 | 1420.5 | |
| 79.อ.ขุขันธ์ | Khukhan | | | | | | | | 0.0 | 1356.6 | |
| 80.อ.กันทรลักษ์ | Kantharalak | | | | | | | | 0.0 | .. | |
| 81.จ.อุบลราชธานี | Ubon Ratchathani* | | | | | | | | 0.0 | 1623.1 | - 55.6 |

| สถานีฝน | Station | วันที่และจำนวนน้ำฝนเป็นมิลลิเมตร Date and amount of rainfall in m.m. ธันวาคม December | | | | | | | ฝนรวม มม. Total m.m. | ฝนรวมตั้งแต่ 1 ม.ค. Accumulative rain-fall Since Jan. 1 | |
|---|---|---|---|---|---|---|---|---|---|---|---|
| | | 22 | 23 | 24 | 25 | 26 | 27 | 28 | | ฝนจริง Actual | สูง(+)ต่ำ(-) กว่าปกติ Above(+) Below(-) Normal |
| 82.อ.เขมราฐ | Khemarat | | | | | | | | 0.0 | 1433.3 | |
| 83.อ.อำนาจเจริญ | Amnat Charoen | | | | | | | | 0.0 | 1309.1 | |
| 84.อ.ยโสธร | Yasothon | | | | | | | | 0.0 | 1574.4 | |
| 85.อ.ค้าเขื่อนแก้ว | Kham Khuan Kaeo | | | | | | | | 0.0 | .. | |
| 86.อ.ตระการพืชผล | Trakan Phutphon | | | | | | | | 0.0 | 1529.1 | |
| 87.อ.มหาชนะชัย | Maha Chana Chai | | | | | | | | 0.0 | 1293.4 | |
| 88.อ.เขื่องใน | Khuang Nai | | | | | | | | 0.0 | 1566.4 | |
| 89.อ.โขงเจียม | Khong Chiam | | | | | | | | 0.0 | 1791.2 | |
| 90.อ.เดชอุดม | Det Udom | | | | | | | | 0.0 | 1566.9 | |
| ภาคกลาง | Central Part | | | | | | | | | | |
| 1.จ.นครสวรรค์ | Nakhon Sawan* | | | | | | | | 0.0 | 1108.7 | - 82.3 |
| 2.อ.บรรพตพิสัย | Banphot Phisai | | | | | | | | 0.0 | 958.1 | |
| 3.อ.ตากฟ้า | Takhli | | | | | | | | 0.0 | 97[illegible].1 | |
| 4.อ.ลาดยาว | Lat Yao | | | | | | | | 0.0 | 10[illegible]3.5 | |
| 5.อ.ชุมแสง | Chumsaeng | | | | | | | | 0.0 | 1178.4 | |
| 6.อ.หนองบัว | Nong Bua | .. | .. | .. | .. | .. | .. | .. | .. | .. | |
| 7.อ.ท่าตะโก | Tha Tako | .. | .. | .. | .. | .. | .. | .. | .. | .. | |
| 8.อ.พยุหะคีรี | Phayuha Khiri | | | | | | | | 0.0 | 1034.5 | |
| 9.จ.อุทัยธานี | Uthai Thani | | | | | | | | 0.0 | .. | |
| 10.อ.สว่างอารมณ์ | Sawang Arom | | | | | | | | 0.0 | .. | |
| 11.อ.หนองฉาง | Nong Chang | | | | | | | | 0.0 | 1816.2 | |
| 12.อ.ทัพทัน | Thab Than | | | | | | | | 0.0 | 1198.9 | |
| 13.อ.หนองขาหย่าง | Nong Khayang | | | | | | | | 0.0 | 1224.0 | |
| 14.อ.บ้านไร่ | Ban Rai | | | | | | | | 0.0 | .. | |
| 15.จ.ชัยนาท | Chainat | | | | | | | | 0.0 | 936.9 | -290.4 |
| 16.อ.มโนรมย์ | Manorom | | | | | | | | 0.0 | 1184.0 | |
| 17.อ.วัดสิงห์ | Wat Sing | | | | | | | | 0.0 | 1083.2 | |
| 18.จ.สิงห์บุรี | Sing Buri | | | | | | | | 0.0 | 1122.3 | + 1.4 |
| 19.อ.อินทร์บุรี | In Buri | | | | | | | | 0.0 | 993.7 | |
| 20.อ.บางระจัน | Bang Rachan | | | | | | | | 0.0 | 1297.5 | |
| 21.อ.พรหมบุรี | Phrom Buri | | | | | | | | 0.0 | 1333.6 | |
| 22.จ.ลพบุรี | Lopburi* | | | 0.2 | | | | | 0.2 | 1249.9 | + 3.1 |
| 23.อ.บ้านหมี่ | Ban Mi | | | | | | | | 0.0 | 822.1 | |
| 24.อ.ชัยบาดาล | Chai Badan | | | | | | | | 0.0 | 1359.1 | |
| 25.อ.บัวชุม | Bua Chum* | | | | | | | | 0.0 | 1359.0 | |
| 26.อ.ท่าวุ้ง | Tha Wung | | | | | | | | 0.0 | 1223.6 | |
| 27.อ.โคกสำโรง | Khok Samrong | | | | | | | | 0.0 | 1097.5 | |
| 28.จ.สุพรรณบุรี | Suphan Buri* | | | | | | | | 0.0 | 1365.8 | +105.8 |
| 29.อ.ดอนเจดีย์ | Don Chedi | | | | | | | | 0.0 | .. | |
| 30.อ.เดิมบางนางบวช | Doembang Nangbuat | | | | | | | | 0.0 | 1076.4 | |
| 31.อ.สามชุก | Sam Chuk | .. | .. | .. | .. | .. | .. | .. | .. | .. | |

| สถานีฝน | Station | วันที่และจำนวนน้ำฝนเป็นมิลลิเมตร Date and amount of rainfall in m.m. ธันวาคม December | | | | | | | ฝนรวม มม. Total m.m. | ฝนรวมตั้งแต่ 1 ม.ค. Accumulative rain-fall Since Jan. 1 | |
|---|---|---|---|---|---|---|---|---|---|---|---|
| | | 22 | 23 | 24 | 25 | 26 | 27 | 28 | | ฝนจริง Actual | สูง(+)ต่ำ(-)กว่าปกติ Above(+) Below(-) Normal |
| 32.อ.ศรีประจันต์ | Si Prachan | | | | | | | | 0.0 | .. | |
| 33.อ.บางปลาม้า | Bang Pla Ma | | | | | | | | 0.0 | 1248.3 | |
| 34.อ.สองพี่น้อง | Song Phi Nong | | | | | | | | 0.0 | .. | |
| 35.จ.อ่างทอง | Ang Thong | | | | | | | | 0.0 | 1198.3 | - 97.6 |
| 36.อ.โพธิ์ทอง | Pho Thong | | | | | | | | 0.0 | 1724.6 | |
| 37.อ.ไชโย | Chaiyo | | | | | | | | 0.0 | .. | |
| 38.อ.วิเศษชัยชาญ | Wiset Chai Chan | | | | | | | | 0.0 | .. | |
| 39.อ.ป่าโมก | Pa Mok | | | | | | | | 0.0 | 1305.6 | |
| 40.จ.สระบุรี | Saraburi | | | | | | | | 0.0 | 1784.4 | +317.0 |
| 41.อ.พระพุทธบาท | Phra Phutthabat | | | | | | | | 0.0 | .. | |
| 42.อ.บ้านหมอ | Ban Mo | | | | | | | | 0.0 | 1403.2 | |
| 43.อ.หนองแค | Nong Khae | | | | | | | | 0.0 | 1518.2 | |
| 44.อ.แก่งคอย | Kaeng Khoi | | | | | | | | 0.0 | 1521.4 | |
| 45.จ.พระนครศรีอยุธยา | Ayutthaya | | | | | | | | 0.0 | .. | .. |
| 46.อ.ท่าเรือ | Tha Rua | | | 2.5 | | | | | 2.5 | 1511.6 | |
| 47.อ.ผักไห่ | Phak Hai | | | | | | | | 0.0 | 1045.2 | |
| 48.อ.บางบาล | Bang Ban | | | T | | | | | T | 939.7 | |
| 49.อ.บางไทร | Bang Sai | | | 1.6 | | | | | 1.6 | 1267.2 | |
| 50.อ.เสนา | Sena | | | | | | | | 0.0 | .. | |
| 51.อ.บางปะอิน | Bang Pa-in | | | | | | | | 0.0 | 1116.8 | |
| 52.จ.ปทุมธานี | Pathum Thani | | | 1.7 | | | | | 1.7 | 1082.8 | -428.5 |
| 53.อ.ธัญบุรี | Thanyaburi | | | | | | | | 0.0 | 1356.9 | |
| 54.ต.รังสิต | Rangsit | | | | | | | | 0.0 | 1296.7 | |
| 55.จ.นนทบุรี | Nonthaburi | | | | | | | | 0.0 | .. | .. |
| 56.อ.บางบัวทอง | Bang Bua Thong | | | 1.8 | | | 1.5 | | 3.3 | 1395.7 | |
| 57.จ.ธนบุรี | Thon Buri | | | 3.8 | | | | | 3.8 | 1258.7 | -140.0 |
| 58.อ.บางขุนเทียน | Bang Khun Thian | | | 1.8 | | | | | 1.8 | 1135.1 | |
| 59.อ.ตลิ่งชัน | Taling Chan | | | 2.7 | | | | | 2.7 | .. | |
| 60.จ.พระนคร | Phra Nakhon* | | | 1.6 | | | T | | 1.6 | 1146.5 | -396.1 |
| 61.สนามบินดอนเมือง | Don Muang Air-port* | | | 3.5 | | | 18.9 | | 22.4 | 1191.5 | -432.9 |
| 62.อ.บางเขน | Bang Khen* | | | 3.1 | | | 28.4 | | 31.5 | 1319.3 | |
| 63.อ.มีนบุรี | Min Buri | | | T | | | 7.4 | | 7.4 | 1052.8 | |
| 64.อ.ลาดกระบัง | Lat Krabang | | | | | | | | 0.0 | 962.3 | |
| 65.ศูนย์วิจัยฯบางนา | Bang Na* | | | 0.5 | | | | | 0.5 | 1103.3 | |
| 66.จ.กาญจนบุรี | Kanchanaburi* | | | | 0.6 | | | | 0.6 | 1214.5 | +145.3 |
| 67.เขื่อนปิลอก | Pilok | | | | | | | | 0.0 | 3523.1 | |
| 68.อ.สังขละบุรี | Sangkhla Buri | .. | .. | .. | .. | .. | .. | .. | .. | .. | |
| 69.อ.ทองผาภูมิ | Thong Pha Phum* | | | | | | | | 0.0 | 2128.5 | |
| 70.อ.ศรีสวัสดิ์ | Si Sawat | .. | .. | .. | .. | .. | .. | .. | .. | .. | |
| 71.อ.บ่อพลอย | Bo Phloi | .. | .. | .. | .. | .. | .. | .. | .. | .. | |
| 72.อ.ไทรโยค | Sai Yok | .. | .. | .. | .. | .. | .. | .. | .. | .. | |

| สถานีฝน | Station | วันที่และจำนวนน้ำฝนเป็นมิลลิเมตร Date and amount of rainfall in m.m. ธันวาคม December | | | | | | | ฝนรวม m.m. Total m.m. | ฝนรวมตั้งแต่ 1 ม.ค. Accumulative rain-fall Since Jan. 1 | |
|---|---|---|---|---|---|---|---|---|---|---|---|
| | | 22 | 23 | 24 | 25 | 26 | 27 | 28 | | ฝนจริง Actual | สูง(+) ต่ำ(-) กว่าปกติ Above(+) Below(-) Normal |
| 73.อ.พนมทวน | Phanom Thuan | .. | .. | .. | .. | .. | .. | .. | .. | .. | |
| 74.อ.ท่าม่วง | Tha Muang | | | | | | | | 0.0 | 1075.2 | |
| 75.อ.ท่ามะกา | Tha Maka | .. | .. | .. | .. | .. | .. | .. | .. | .. | |
| 76.จ.นครปฐม | Nakhon Pathom | | | | | | | | 0.0 | 1017.9 | -326.4 |
| 77.อ.กำแพงแสน | Kamphaeng Saen | .. | .. | .. | .. | .. | .. | .. | .. | .. | |
| 78.อ.นครชัยศรี | Nakhon Chaisi | | | | | | | | 0.0 | 796.7 | |
| 79.จ.ราชบุรี | Ratchaburi | | | | | | | | 0.0 | 1784.7 | +681.9 |
| 80.อ.บ้านโป่ง | Ban Pong | | | | | | T | | T | 1211.2 | |
| 81.อ.โพธาราม | Photharam | | | | | | 4.9 | | 4.9 | .. | |
| 82.อ.ดำเนินสะดวก | Damnoen Saduak | | | | | | | | 0.0 | 1272.6 | |
| 83.อ.ปากท่อ | Pak Tho | | | | | | 13.7 | | 13.7 | 1635.7 | |
| 84.จ.สมุทรสงคราม | Samut Songkham | | | | | | | | 0.0 | 1595.3 | +436.2 |
| 85.อ.บางคนที | Bang Khonthi | | | | | | | | 0.0 | 1438.1 | |
| 86.อ.อัมพวา | Amphawa | | | | | | | | 0.0 | .. | |
| 87.จ.สมุทรสาคร | Samut Sakhon | | | | | | T | | T | 971.1 | -507.8 |
| 88.จ.สมุทรปราการ | Samut Prakan | | | 2.3 | | | | | 2.3 | 1112.8 | -467.2 |
| 89.อ.พระประแดง | Phra Pradaeng | .. | .. | .. | .. | .. | .. | .. | .. | .. | |
| 90.อ.บางพลี | Bang Phli | | | | | | | | 0.0 | 1339.2 | |
| <u>ภาคตะวันออก</u> | <u>Eastern Part</u> | | | | | | | | | | |
| 1.จ.นครนายก | Nakhon Nayok | | | | | | | | 0.0 | 1903.8 | -189.5 |
| 2.อ.บ้านนา | Ban Na | | | | | | 8.6 | | 8.6 | 1736.8 | |
| 3.อ.ปากพลี | Pak Phli | | | | | | | | 0.0 | 1707.1 | |
| 4.จ.ปราจีนบุรี | Prachin Buri* | | | | | | | | 0.0 | 2173.2 | +173.6 |
| 5.อ.บ้านสร้าง | Ban Sang | | | | | | | | 0.0 | 1372.7 | |
| 6.อ.ศรีมหาโพธิ | Si Maha Phot | | | | | | | | 0.0 | 1621.7 | |
| 7.อ.กบินทร์บุรี | Kabin Buri | | | | | | | | 0.0 | 1664.1 | |
| 8.อ.สระแก้ว | Sakaeo | | | | | | | | 0.0 | 1431.2 | |
| 9.อ.วัฒนานคร | Watthana Nakhon | | | | | | | | 0.0 | 1649.4 | |
| 10.อ.อรัญประเทศ | Aranyaprathet* | | | | | | | | 0.0 | 1501.1 | -146.9 |
| 11.จ.ฉะเชิงเทรา | Chachoengsao | | | | | | | | 0.0 | 906.2 | -416.2 |
| 12.อ.บ้านโพธิ์ | Ban Pho | | | | | | | | 0.0 | 1082.7 | |
| 13.จ.ชลบุรี | Chon Buri* | | | | | | T | | T | 1121.7 | -333.8 |
| 14.อ.พานทอง | Phan Thong | | | | | | | | 0.0 | 1139.8 | |
| 15.อ.พนัสนิคม | Phanat Nikhom | | | | | | | | 0.0 | .. | |
| 16.อ.บ้านบึง | Ban Bung | | | | | | | | 0.0 | 1081.4 | |
| 17.อ.เกาะสีชัง | Ko Sichang* | | | | | | 0.1 | | 0.1 | 1028.0 | |
| 18.อ.ศรีราชา | Si Racha | | | | | | | | 0.0 | 1218.1 | |
| 19.อ.สัตหีบ | Sattahip* | | | | | | | | 0.0 | 1684.9 | +480.2 |
| 20.จ.ระยอง | Rayong* | | | | | | | | 0.0 | 1749.7 | +490.1 |
| 21.อ.บ้านค่าย | Ban Khai | | | | | | | | 0.0 | 1725.6 | |
| 22.อ.แกลง | Klaeng | | | | | | | | 0.0 | 1260.2 | |

| สถานีฝน | Station | วันที่และจำนวนน้ำฝนเป็นมิลลิเมตร Date and amount of rainfall in m.m. ธันวาคม December | | | | | | | ฝนรวม m.m. Total m.m. | ฝนรวมตั้งแต่ 1 ม.ค. Accumulative rain-fall Since Jan. 1 | |
|---|---|---|---|---|---|---|---|---|---|---|---|
| | | 22 | 23 | 24 | 25 | 26 | 27 | 28 | | ฝนจริง Actual | สูง(+)ต่ำ(-) กว่าปกติ Above(+) Below(-) Normal |
| 23.จ.จันทบุรี | Chanthaburi* | | | | | T | 14.5 | | 14.5 | 3700.0 | +705.0 |
| 24.อ.ท่าใหม่ | Tha Mai | | | | | | | | 0.0 | 2918.7 | |
| 25.อ.แหลมสิงห์ | Makham | | | | | | | | 0.0 | .. | |
| 26.อ.คลุง | Khlung | | | | | | | | 0.0 | 3015.2 | |
| 27.จ.ตราด | Trat | | | | | | 11.4 | | 11.4 | 5759.0 | +2048.5 |
| 28.อ.เขาสมิง | Khao Saming | | | | | | 10.6 | | 10.6 | 4115.3 | |
| 29.อ.แหลมงอบ | Laem Ngop* | | | | | | | | 0.0 | .. | |
| 30.อ.คลองใหญ่ | Khlong Yai* | | | T | | 29.9 | 9.9 | | 39.8 | 5836.1 | +1026.1 |
| <u>ภาคใต้</u> | <u>Southern Part</u> | | | | | | | | | | |
| 1.จ.เพชรบุรี | Phetchaburi | | | | | | | | 0.0 | 1528.3 | +333.1 |
| 2.อ.บ้านแหลม | Ban Laem | | | 2.9 | | | 45.8 | | 48.7 | 1610.4 | |
| 3.อ.บ้านลาด | Ban Lat | | | | | | 14.5 | | 14.5 | 1521.0 | |
| 4.อ.ชะอำ | Cha-am | | | | | | | | 0.0 | .. | |
| 5.จ.ประจวบคีรีขันธ์ | Prachuap Khiri Khan* | | | 0.1 | T | | 7.2 | | 7.3 | 1428.3 | +373.9 |
| 6.อ.กุยบุรี | Kui Buri | | | | | | | | 0.0 | .. | |
| 7.อ.หัวหิน | Hua Hin* | | | 0.5 | | | | | 0.5 | 1621.6 | +546.3 |
| 8.จ.ชุมพร | Chumphon* | | | | | | 76.6 | 20.2 | 96.8 | 2121.3 | +116.3 |
| 9.อ.ท่าแซะ | Tha Sae | | | | | | | | 0.0 | 2192.1 | |
| 10.อ.สวี | Sawi | | | | | | | | 0.0 | 1373.3 | |
| 11.อ.หลังสวน | Lang Suan | | | | | | | | 0.0 | 2072.3 | |
| 12.จ.สุราษฎร์ธานี | Surat Thani * | T | | | 0.2 | 22.6 | 2.0 | 32.4 | 57.2 | 1660.4 | +171.1 |
| 13.อ.ไชยา | Chaiya | .. | .. | .. | .. | .. | .. | .. | .. | .. | |
| 14.อ.เกาะสมุย | Ko Samui* | | | 0.9 | | 1.1 | 27.0 | 12.2 | 41.2 | 1616.3 | |
| 15.อ.พุนพิน | Phunphin | .. | .. | .. | .. | .. | .. | .. | .. | 1272.0 | |
| 16.อ.บ้านนาสาร | Ban Na San | .. | .. | .. | .. | .. | .. | .. | .. | 1412.3 | |
| 17.จ.นครศรีธรรมราช | Nakhon Si Thammarat* | | | 8.9 | 43.6 | 52.2 | 9.7 | 10.2 | 124.6 | 2358.0 | -273.4 |
| 18.อ.สิชล | Sichon | | | | 9.8 | 18.7 | 59.8 | | 88.3 | 2149.1 | |
| 19.อ.ท่าศาลา | Tha Sala | | | 5.5 | | 64.2 | 43.3 | | 113.0 | 2278.6 | |
| 20.อ.ฉวาง | Chawang | | | | 19.5 | 10.5 | | | 30.0 | 1539.3 | |
| 21.อ.ทุ่งสง | Thung Song | .. | .. | .. | .. | .. | .. | .. | .. | .. | |
| 22.อ.ร่อนพิบูลย์ | Ron Phibun | .. | .. | .. | .. | .. | .. | .. | .. | .. | |
| 23.อ.ปากพนัง | Pak Phanang | .. | .. | .. | .. | .. | .. | .. | .. | .. | |
| 24.จ.พัทลุง | Phatthalung | | | 26.5 | 7.2 | 28.8 | | | 62.5 | .. | .. |
| 25.อ.เขาชัยสน | Khao Chaison | | | | 28.1 | | | | 28.1 | 2219.0 | |
| 26.จ.สงขลา | Songkhla* | T | T | T | 69.3 | 3.1 | 1.5 | 1.2 | 75.1 | 2718.3 | +929.6 |
| 27.อ.รัตภูมิ | Rattaphum | | | | 77.0 | | | | 77.0 | 2614.3 | |
| 28.อ.หาดใหญ่ | Hat Yai | | | | 65.6 | | | | 65.6 | .. | |
| 29.อ.สะเดา | Sadao | .. | .. | .. | .. | .. | .. | .. | .. | 1946.6 | |
| 30.จ.ปัตตานี | Pattani* | | 0.6 | 11.1 | 37.1 | 0.2 | | 2.1 | 51.1 | 1964.3 | +646.9 |
| 31.อ.หนองจิก | Nong Chik | | | | 44.0 | | | | 44.0 | .. | |
| 32.อ.ยะหริ่ง | Yaring | | | 22.7 | | | | | 22.7 | .. | |

| สถานีฝน | Station | วันที่และจำนวนน้ำฝนเป็นมิลลิเมตร Date and amount of rainfall in m.m. ธันวาคม December | | | | | | | ฝนรวม ม.ม. Total m.m. | ฝนรวมตั้งแต่ 1 ม.ค. Accumulative rain-fall Since Jan. 1 | |
|---|---|---|---|---|---|---|---|---|---|---|---|
| | | 22 | 23 | 24 | 25 | 26 | 27 | 28 | | ฝนจริง Actual | สูง(+)ต่ำ(-)กว่าปกติ Above(+) Below(-) Normal |
| 33.อ.ปะนาเระ | Panare | | | 28.2 | 1.5 | | 2.2 | | 31.9 | 1709.4 | |
| 34.จ.ยะลา | Yala | | | 14.1 | 82.0 | 15.5 | | | 111.6 | .. | .. |
| 35.อ.เบตง | Betong | .. | .. | .. | .. | .. | .. | .. | .. | 1597.5 | |
| 36.อ.บันนังสตา | Bannang Satar | | 4.4 | 4.9 | 29.5 | 10.0 | | | 48.8 | 1929.7 | |
| 37.จ.นราธิวาส | Narathiwat* | 0.7 | 2.4 | 16.4 | 4.7 | 2.0 | 4.5 | 2.3 | 33.0 | 2833.7 | +263.1 |
| 38.อ.ยี่งอ | Yi-ngo | | | 25.1 | 27.3 | | | | 52.4 | .. | |
| 39.อ.ระแงะ | Rangae | | 20.4 | | 100.9 | | | | 121.3 | .. | |
| 40.อ.ตากใบ | Tak Bai | | 6.5 | 5.3 | 5.1 | | | | 16.9 | 1922.4 | |
| 41.จ.ระนอง | Ranong* | | | | | | 0.3 | 0.1 | 0.4 | 4107.4 | -771.2 |
| 42.อ.กระบุรี | Kra Buri | | | | | | | | 0.0 | .. | |
| 43.จ.พังงา | Phangnga | | | | 0.5 | 35.3 | | | 35.8 | 3787.9 | +1309.3 |
| 44.อ.กะปง | Kapong | | | | | | | | 0.0 | 3921.9 | |
| 45.อ.ตะกั่วป่า | Takua Pa | | | | | | | | 0.0 | 4002.9 | |
| 46.อ.ท้ายเหมือง | Thai Muang | | | | 4.5 | 49.5 | | | 54.0 | 3056.1 | |
| 47.อ.ตะกั่วทุ่ง | Takua Thung | | | | 2.3 | 42.5 | | | 44.8 | 3268.7 | |
| 48.จ.ภูเก็ต | Phuket* | | | | | 0.5 | | T | 0.5 | 2422.9 | + 88.5 |
| 49.สนามบินภูเก็ต | Phuket Air-port* | | | | | 3.2 | T | 0.1 | 3.3 | 2544.7 | |
| 50.อ.ถลาง | Thalang | .. | .. | .. | .. | .. | .. | .. | .. | .. | |
| 51.จ.กระบี่ | Krabi | .. | .. | .. | .. | .. | .. | .. | .. | .. | .. |
| 52.อ.อ่าวลึก | Ao Luk | | | | 18.7 | 48.1 | | | 66.8 | .. | |
| 53.อ.คลองท่อม | Khlong Tom | | | | | 6.2 | | | 6.2 | 2572.7 | |
| 54.สนามบินตรัง | Trang Air-port* | | | T | | 4.4 | 2.2 | 1.6 | 8.2 | 2255.5 | -126.1 |
| 55.อ.สิเกา | Sikao | | | | 3.4 | | | | 3.4 | 2621.5 | |
| 56.อ.ย่านตาขาว | Yan Ta Khao | | | | 7.9 | | | | 7.9 | 2031.4 | |
| 57.อ.ปะเหลียน | Palian | | | | 20.6 | | | | 20.6 | 1963.8 | |
| 58.จ.สตูล | Satun | | | | | | | | 0.0 | 1868.2 | .. |
| 59.อ.ทุ่งหว้า | Thung Wa | | | | 10.0 | 10.5 | | | 20.5 | .. | |
| 60.อ.ละงู | Langu | | | | | | | | 0.0 | 2215.2 | |

**หมายเหตุ**
ช่องว่าง ไม่มีฝนตก
* สถานีตรวจอากาศ
T ฝนเล็กน้อยวัดไม่ได้
.. ไม่มีรายงาน

**Remark**
Blank No rain
* Synoptic Station
T Trace
.. No report.

อุณหภูมิสูงสุดและต่ำสุดประจำวันที่ ๒๒ – ๒๘ ธันวาคม ๒๕๑๒

Daily Max. and Min. Temperature 22 – 28 December 1969

| สถานี | Station | อุณหภูมิสูงสุดและต่ำสุดเป็นองศา ซ. Max. and Min. Temperature in degree C. 22 | 23 | 24 | 25 | 26 | 27 | 28 | เฉลี่ยสูงสุดต่ำสุด Average Max. Min. | เฉลี่ยในสัปดาห์ Weekly Mean | ค่าปกติประจำเดือน Monthly Normal |
|---|---|---|---|---|---|---|---|---|---|---|---|
| **ภาคเหนือ** | **Northern Part** | | | | | | | | | | |
| 1.จ.เชียงราย | Chiang Rai | 27.4<br>12.6 | 27.3<br>12.8 | 26.0<br>9.5 | 26.0<br>10.2 | 27.2<br>10.5 | 25.6<br>9.0 | 26.1<br>12.8 | 26.5<br>11.1 | 18.8 | 20.0 |
| 2.จ.แม่ฮ่องสอน | Mae Hong Son | 29.7<br>15.8 | 29.0<br>15.0 | 28.9<br>15.1 | 29.7<br>15.0 | 29.2<br>15.0 | ..<br>15.2 | 27.8<br>15.5 | 29.1<br>15.2 | 22.2 | 22.3 |
| 3.จ.เชียงใหม่ | Chiang Mai | 28.6<br>12.5 | 29.3<br>12.4 | 28.0<br>12.5 | 28.1<br>12.1 | 29.5<br>11.4 | 29.1<br>12.7 | 27.5<br>18.8 | 28.6<br>13.2 | 20.9 | 21.8 |
| 4.จ.น่าน | Nan | 28.1<br>13.9 | 28.9<br>14.3 | 28.8<br>14.1 | 29.5<br>13.8 | 30.6<br>13.1 | 30.1<br>12.9 | 27.9<br>17.0 | 29.1<br>14.2 | 21.7 | 21.9 |
| 5.อ.ท่าวังผา | Tha Wang Pha | .. | .. | .. | .. | .. | .. | .. | .. | .. | .. |
| 6.จ.ลำปาง | Lampang | 29.6<br>12.5 | 29.7<br>11.7 | 29.8<br>12.0 | 29.7<br>12.4 | 30.9<br>12.7 | 29.8<br>12.1 | 28.6<br>19.2 | 29.7<br>13.2 | 21.5 | 22.1 |
| 7.อ.แม่สะเรียง | Mae Sariang | 31.8<br>14.8 | 32.2<br>14.8 | 31.8<br>13.8 | 29.0<br>13.1 | 32.2<br>14.8 | 32.8<br>13.5 | 31.7<br>17.7 | 31.6<br>14.6 | 23.1 | 23.0 |
| 8.จ.แพร่ | Phrae | 30.1<br>13.4 | 30.4<br>13.7 | ..<br>12.9 | 31.0<br>14.2 | 30.3<br>14.1 | 31.0<br>14.0 | 30.8<br>19.9 | 30.6<br>14.6 | 22.6 | 22.2 |
| 9.จ.อุตรดิตถ์ | Uttaradit | 30.4<br>14.0 | 31.0<br>13.9 | 30.0<br>13.8 | 31.5<br>16.0 | 32.0<br>16.8 | 32.2<br>18.1 | 31.4<br>20.2 | 31.2<br>16.1 | 23.7 | 24.3 |
| 10.เขื่อนสิริกิติ์ | Sirikit Dam | 29.6<br>13.6 | 30.5<br>12.8 | 30.7<br>13.2 | 31.7<br>15.3 | 32.7<br>16.2 | ..<br>13.6 | ..<br>.. | 31.0<br>14.1 | 22.6 | .. |
| 11.จ.ตาก | Tak | 29.2<br>13.7 | 30.1<br>12.8 | 30.4<br>13.0 | 32.4<br>14.6 | 32.2<br>16.0 | 32.5<br>15.9 | 30.0<br>22.7 | 31.0<br>15.5 | 23.3 | 22.9 |
| 12.จ.พิษณุโลก | Phitsanulok | 29.7<br>16.4 | 30.7<br>15.8 | 30.6<br>14.0 | 31.2<br>17.8 | 32.4<br>19.0 | 30.5<br>18.6 | ..<br>22.1 | 30.9<br>17.7 | 24.3 | 24.6 |
| 13.อ.แม่สอด | Mae Sot | 28.7<br>12.6 | 30.1<br>11.6 | 29.1<br>11.9 | 31.5<br>15.2 | 31.5<br>13.0 | 31.8<br>14.8 | 30.5<br>19.8 | 30.5<br>14.1 | 22.3 | 23.0 |
| 14.จ.เพชรบูรณ์ | Phetchabun | 29.5<br>13.5 | 31.0<br>11.1 | 30.5<br>11.6 | 31.3<br>17.5 | 33.6<br>17.0 | 31.0<br>17.9 | 31.5<br>21.5 | 31.2<br>15.7 | 23.5 | 22.8 |
| 15.อ.หล่มสัก | Lom Sak | 28.9<br>13.4 | 30.4<br>12.0 | 29.6<br>12.5 | 32.4<br>15.9 | 34.7<br>17.1 | ..<br>18.7 | ..<br>.. | 31.2<br>14.9 | 23.1 | .. |
| 16.อ.วิเชียรบุรี | Wichian Buri | 29.5<br>13.2 | 30.5<br>11.5 | 30.2<br>12.4 | 31.2<br>18.9 | 33.9<br>18.0 | 32.2<br>18.8 | ..<br>16.9 | 31.3<br>16.0 | 23.7 | .. |
| **ภาคตะวันออกเฉียงเหนือ** | **Northeastern Part** | | | | | | | | | | |
| 1.จ.หนองคาย | Nong Khai | 26.4<br>12.4 | 27.3<br>12.2 | 28.1<br>11.8 | 28.4<br>16.8 | 32.5<br>19.2 | 30.1<br>17.6 | 27.9<br>18.0 | 28.8<br>15.4 | 22.1 | .. |
| 2.จ.เลย | Loei | 27.3<br>10.4 | 28.6<br>10.5 | 28.2<br>10.0 | 30.0<br>12.8 | 32.2<br>15.6 | 28.4<br>12.5 | 27.6<br>17.3 | 28.9<br>12.7 | 20.8 | 21.1 |
| 3.จ.อุดรธานี | Udon Thani | 26.0<br>13.5 | 27.0<br>12.0 | 27.2<br>12.4 | 29.0<br>17.9 | 31.2<br>19.4 | 28.6<br>17.8 | 27.5<br>19.0 | 28.1<br>16.0 | 22.1 | 22.3 |
| 4.จ.นครพนม | Nakhon Phanom | 27.8<br>10.2 | 27.5<br>10.2 | 29.0<br>11.8 | 29.8<br>16.1 | 31.8<br>17.4 | 29.9<br>18.6 | 26.4<br>19.8 | 28.9<br>14.9 | 21.9 | 21.7 |
| 5.จ.สกลนคร | Sakon Nakhon | 26.7<br>10.4 | 26.9<br>10.8 | 28.3<br>11.4 | 29.8<br>17.4 | 32.0<br>19.8 | 30.0<br>19.3 | 28.4<br>19.5 | 28.9<br>15.5 | 22.2 | 21.9 |
| 6.อ.มุกดาหาร | Mukdahan | 27.0<br>12.5 | 28.0<br>10.0 | 29.5<br>13.7 | 30.6<br>16.0 | 32.0<br>17.9 | 29.5<br>18.0 | 25.4<br>20.7 | 28.9<br>15.5 | 22.2 | 21.9 |
| 7.จ.ขอนแก่น | Khon Kaen | 27.2<br>13.9 | 27.8<br>12.8 | 28.6<br>13.8 | 31.0<br>18.7 | 32.5<br>20.7 | 31.0<br>19.2 | 28.3<br>19.2 | 29.5<br>16.9 | 23.2 | 22.9 |
| 8.อ.โกสุมพิสัย | Kosum Phisai | 27.4<br>12.6 | 27.1<br>11.5 | 29.0<br>11.2 | 30.5<br>18.8 | 32.3<br>20.2 | ..<br>19.3 | ..<br>.. | 29.3<br>15.6 | 22.5 | .. |
| 9.จ.ร้อยเอ็ด | Roi Et | 26.7<br>13.3 | 27.3<br>13.5 | 29.5<br>14.0 | 30.4<br>19.0 | 32.4<br>19.2 | 30.2<br>19.7 | 27.0<br>18.8 | 29.1<br>16.8 | 23.0 | 23.0 |
| 10.จ.ชัยภูมิ | Chaiyaphum | 27.2<br>13.7 | 27.7<br>13.7 | 27.9<br>13.7 | 30.2<br>18.9 | 32.5<br>19.2 | 29.5<br>21.0 | 27.2<br>21.7 | 28.9<br>17.4 | 23.2 | 23.4 |
| 11.จ.อุบลราชธานี | Ubon Ratchathani | 28.5<br>14.9 | 29.0<br>14.3 | 30.4<br>16.0 | 31.6<br>19.0 | 33.5<br>20.2 | 31.3<br>19.7 | 29.0<br>20.2 | 30.5<br>17.8 | 24.2 | 23.7 |
| 12.จ.สุรินทร์ | Surin | 27.5<br>14.5 | 28.2<br>13.5 | 29.5<br>16.0 | 30.2<br>19.6 | 32.5<br>19.8 | 31.5<br>19.0 | 29.6<br>19.2 | 30.0<br>17.4 | 23.7 | 23.3 |
| 13.อ.ท่าตูม | Tha Tum | .. | .. | .. | .. | .. | .. | .. | .. | .. | .. |
| 14.อ.น้ำยืน | Nang Rong | 27.7<br>14.5 | 28.2<br>12.5 | 28.2<br>14.0 | 30.3<br>20.2 | 33.6<br>20.0 | ..<br>21.1 | ..<br>.. | 29.6<br>17.1 | 23.4 | .. |

| สถานี | Station | อุณหภูมิสูงสุดและต่ำสุดเป็นองศา ซ. Max. and Min. Temperature in degree C. | | | | | | | เฉลี่ยสูงสุดต่ำสุด Average Max. Min. | เฉลี่ยในสัปดาห์ Weekly Mean | ค่าปกติประจำเดือน Monthly Normal |
|---|---|---|---|---|---|---|---|---|---|---|---|
| | | 22 | 23 | 24 | 25 | 26 | 27 | 28 | | | |
| 15.จ.นครราชสีมา | Nakhon Ratchasima | 27.9<br>13.2 | 28.3<br>11.8 | 28.5<br>12.9 | 31.2<br>20.4 | 33.7<br>19.5 | 30.8<br>20.2 | 28.5<br>20.2 | 29.8<br>16.9 | 23.4 | 23.0 |
| 16.อ.โชคชัย | Chok Chai | 27.5<br>12.8 | 27.9<br>11.2 | 28.2<br>12.5 | 31.4<br>20.5 | 33.4<br>18.9 | 20.7 | .. | 29.7<br>16.1 | 22.9 | .. |
| ภาคกลาง | Central Part | | | | | | | | | | |
| 1.จ.นครสวรรค์ | Nakhon Sawan | 30.0<br>15.6 | 30.0<br>13.6 | 31.0<br>13.3 | 32.3<br>16.5 | 33.2<br>16.6 | 31.2<br>19.4 | 31.2<br>19.3 | 31.3<br>16.3 | 23.8 | 24.5 |
| 2.จ.ลพบุรี | Lop Buri | 30.1<br>19.3 | 30.2<br>14.7 | 30.5<br>18.0 | 30.0<br>20.5 | 33.5<br>19.5 | 33.0<br>20.0 | 31.4<br>24.0 | 31.2<br>19.4 | 25.3 | 25.3 |
| 3.จ.สุพรรณบุรี | Suphan Buri | 28.7<br>17.3 | 28.6<br>16.8 | 29.5<br>16.5 | 27.4<br>20.1 | 36.3<br>20.1 | 32.5<br>21.8 | 23.3 | 29.8<br>19.4 | 24.6 | 24.7 |
| 4.จ.กาญจนบุรี | Kanchanaburi | 29.5<br>15.0 | 29.8<br>13.5 | 30.2<br>13.9 | 30.0<br>16.6 | 34.2<br>18.4 | 31.3<br>19.6 | .. | 30.8<br>16.2 | 23.5 | 24.1 |
| 5.อ.ทองผาภูมิ | Thong Pha Phum | 30.0<br>13.0 | 30.3<br>13.0 | 30.2<br>10.3 | 31.3<br>13.1 | 33.1<br>15.5 | 33.0<br>17.2 | 30.7<br>12.5 | 31.2<br>13.5 | 22.4 | .. |
| 6.สนามบินดอนเมือง | Don Muang Air-port | 29.9<br>18.0 | 29.9<br>17.3 | 30.9<br>17.2 | 30.1<br>20.0 | 33.3<br>22.1 | 33.2<br>22.7 | 31.4<br>21.9 | 31.2<br>19.9 | 25.6 | 25.8 |
| 7.จ.พระนคร | Phra Nakhon | 30.7<br>17.3 | 30.5<br>16.4 | 31.7<br>16.7 | 32.1<br>20.8 | 34.2<br>22.6 | 34.9<br>22.6 | 31.7<br>23.1 | 32.3<br>19.9 | 26.1 | 25.7 |
| 8.ศูนย์วิจัย บางนา | Bang Na | 28.7<br>17.8 | 28.7<br>16.7 | 30.0<br>17.0 | 30.2<br>21.0 | 32.7<br>23.5 | 33.2<br>22.7 | 30.4<br>22.6 | 30.6<br>20.2 | 25.4 | .. |
| ภาคตะวันออก | Eastern Part | | | | | | | | | | |
| 1.จ.ปราจีนบุรี | Prachin Buri | 30.3<br>19.6 | 30.7<br>15.3 | 32.0<br>16.0 | 32.7<br>21.2 | 35.0<br>21.0 | 33.5<br>22.3 | 30.0<br>23.2 | 32.0<br>19.8 | 25.9 | 25.4 |
| 2.อ.กบินทร์บุรี | Kabin Buri | 29.5<br>16.2 | 29.8<br>14.2 | 31.4<br>14.9 | 32.7<br>22.2 | 35.8<br>19.8 | 23.1 | .. | 31.8<br>18.4 | 25.1 | .. |
| 3.อ.อรัญประเทศ | Aranyaprathet | 29.0<br>14.2 | 29.5<br>13.2 | 30.0<br>14.0 | 32.0<br>19.0 | 33.5<br>20.0 | 32.5<br>22.0 | 30.5<br>19.0 | 31.0<br>17.3 | 24.2 | 24.5 |
| 4.จ.ชลบุรี | Chon Buri | 31.0<br>17.6 | 31.6<br>17.0 | 33.4<br>18.6 | 30.7<br>22.0 | 33.0<br>22.6 | 35.3<br>22.3 | 32.0<br>22.1 | 32.4<br>20.3 | 26.4 | 25.6 |
| 5.อ.เกาะสีชัง | Ko Si Chang | 28.5<br>21.3 | 28.0<br>21.1 | 29.2<br>22.0 | 28.0<br>22.6 | 30.0<br>23.4 | 30.6<br>23.4 | 30.6<br>22.6 | 29.3<br>22.1 | 25.8 | 26.5 |
| 6.อ.สัตหีบ | Sattahip | 32.1<br>18.4 | 31.8<br>18.0 | 33.2<br>19.2 | 30.2<br>23.4 | 33.1<br>22.8 | 34.2<br>24.5 | 32.8<br>22.9 | 32.5<br>21.3 | 26.9 | 27.2 |
| 7.จ.ระยอง | Rayong | 31.0<br>17.5 | 29.5<br>15.6 | 29.8<br>15.1 | 32.0<br>23.0 | 30.6<br>22.2 | 23.8 | .. | 30.6<br>19.4 | 25.0 | .. |
| 8.จ.จันทบุรี | Chanthaburi | 29.0<br>19.5 | 30.3<br>18.5 | 28.7<br>19.2 | 32.0<br>22.5 | 34.6<br>22.8 | 31.2<br>23.4 | 29.5<br>23.0 | 30.8<br>21.3 | 26.1 | 25.5 |
| 9.อ.คลองใหญ่ | Khlong Yai | 32.3<br>18.9 | 29.7<br>17.5 | 29.3<br>19.5 | 30.0<br>21.0 | 30.0<br>22.4 | 31.4<br>22.2 | 32.4<br>21.8 | 30.7<br>20.5 | 25.6 | 26.1 |
| ภาคใต้ | Southern Part | | | | | | | | | | |
| 1.อ.หัวหิน | Hua Hin | 27.2<br>19.9 | 27.0<br>18.5 | 27.7<br>16.1 | 29.8<br>20.8 | 30.0<br>22.5 | 30.3<br>22.3 | 27.5<br>.. | 28.5<br>20.4 | 24.5 | 25.3 |
| 2.จ.ประจวบคีรีขันธ์ | Prachuab Khiri Khan | 26.0<br>20.9 | 27.7<br>20.3 | 27.7<br>16.9 | 30.4<br>19.4 | 31.1<br>22.6 | 32.9<br>26.7 | 28.8<br>22.4 | 29.1<br>20.5 | 24.8 | 24.9 |
| 3.จ.ชุมพร | Chumphon | 30.0<br>18.5 | 30.4<br>16.5 | 28.8<br>15.8 | 30.3<br>21.0 | 32.4<br>19.4 | 30.4<br>21.7 | 26.0<br>22.0 | 29.9<br>19.3 | 24.6 | 24.8 |
| 4.จ.สุราษฎร์ธานี | Surat Thani | 29.0<br>20.1 | 28.7<br>19.7 | 28.4<br>19.8 | 27.5<br>23.3 | 29.0<br>22.0 | 28.5<br>21.9 | 27.8<br>23.0 | 28.4<br>21.4 | 24.9 | 25.6 |
| 5.อ.เกาะสมุย | Ko Samui | 29.0<br>23.4 | 28.3<br>23.3 | 29.1<br>22.2 | 28.8<br>23.2 | 29.6<br>23.2 | 28.2<br>24.2 | 26.3<br>22.1 | 28.6<br>23.4 | 26.0 | .. |
| 6.จ.นครศรีธรรมราช | Nakhon Si Thammarat | 29.7<br>22.1 | 29.4<br>22.3 | 29.1<br>21.4 | 26.0<br>22.5 | 27.3<br>22.2 | 27.0<br>23.3 | 28.0<br>23.3 | 28.2<br>22.3 | 25.3 | 25.7 |
| 7.จ.สงขลา | Songkhla | 30.5<br>25.3 | 29.9<br>23.9 | 29.6<br>23.6 | 28.6<br>24.6 | 29.3<br>23.6 | 29.0<br>25.7 | 29.9<br>25.5 | 29.7<br>24.7 | 27.2 | 26.5 |
| 8.จ.ปัตตานี | Pattani | 29.5<br>22.7 | 29.8<br>21.2 | 28.7<br>23.3 | 29.1<br>23.0 | 30.2<br>23.6 | 30.2<br>23.1 | 29.2<br>23.2 | 29.2<br>22.9 | 26.2 | .. |
| 9.จ.นราธิวาส | Narathiwat | 30.0<br>22.7 | 29.4<br>21.9 | 29.0<br>23.2 | 27.4<br>22.7 | 30.4<br>24.2 | 29.0<br>23.9 | 27.8<br>24.2 | 28.9<br>23.3 | 26.1 | 25.8 |
| 10.จ.ระนอง | Ranong | 32.4<br>21.5 | 32.8<br>20.9 | 32.7<br>16.9 | 31.5<br>22.8 | 34.0<br>21.8 | 32.4<br>21.3 | 33.7<br>22.5 | 32.3<br>21.0 | 26.7 | 25.4 |
| 11.จ.ภูเก็ต | Phuket | 32.0<br>21.2 | 32.0<br>22.5 | 32.0<br>22.5 | 31.5<br>24.0 | 32.0<br>24.2 | 33.7<br>25.2 | 32.0<br>25.0 | 32.0<br>23.2 | 27.6 | 27.4 |
| 12.สนามบินภูเก็ต | Phuket Air-port | 31.3<br>23.1 | 30.6<br>22.6 | 31.1<br>21.2 | 31.1<br>22.7 | 32.7<br>24.0 | 32.0<br>22.5 | 31.9<br>22.6 | 31.5<br>22.7 | 27.1 | 26.4 |
| 13.สนามบินตรัง | Trang Air-port | 31.5<br>23.4 | 31.1<br>21.4 | 31.3<br>20.6 | 31.3<br>23.3 | 30.0<br>23.4 | 31.2<br>23.0 | 31.0<br>22.9 | 31.1<br>22.6 | 26.9 | 26.5 |

156 802

แก้ไขเพิ่มเติมรายงานอากาศประจำสัปดาห์ฉบับที่ ๕๑/๒๕๑๒ เนื่องจากได้รับรายงานภายหลัง

Correction in weekly weather report No. 51/1969 for late report rainfall data

| สถานีฝน | Station | วันที่และจำนวนน้ำฝนเป็นมิลลิเมตร *Date and amount of rainfall in m.m.* ธันวาคม December | | | | | | | ฝนรวม มม. Total m.m. | ฝนรวมตั้งแต่ 1 ม.ค. Accumulative rain-fall Since Jan. 1 | |
|---|---|---|---|---|---|---|---|---|---|---|---|
| | | 15 | 16 | 17 | 18 | 19 | 20 | 21 | | ฝนจริง Actual | สูง(+)ต่ำ(−) กว่าปกติ Above(+) Below(−) Normal |
| ภาคใต้ | Southern Part | | | | | | | | | | |
| 34. จ.ยะลา | Yala | | | | | | | 3.6 | 26.7 | .. | .. |
| 40. อ.ตากใบ | Tak Bai | | | | | | | 18.3 | 26.7 | 1923.8 | |

พิมพ์ที่ ร.พ. กรมอุตุนิยมวิทยา สำนักนายกรัฐมนตรี

บางกะปิ พระนคร

นาวาโท ธำรง กิติสิน ผู้พิมพ์โฆษณา 2512