C.1/53

กรมอุตุนิยมวิทยา กระทรวงคมนาคม

QC
990
.T5
W4
1974
no.27-52

รายงานอากาศประจำสัปดาห์ ระหว่างวันที่ ๑ — ๗ กรกฎาคม ๒๕๑๗

และ

การคาดหมายลักษณะอากาศ ระหว่างวันที่ ๘ — ๑๔ กรกฎาคม ๒๕๑๗

ฉบับที่ ๒๗/๒๕๑๗

ดร. เจริญ เจริญรัชต์ภากย์

อธิบดีกรมอุตุนิยมวิทยา

METEOROLOGICAL DEPARTMENT

MINISTRY OF COMMUNICATIONS

BANGKOK, THAILAND

ATMOSPHERIC SCIENCES
LIBRARY
N.O.A.A.
U. S. Dept. of Commerce

WEEKLY WEATHER REPORT

DURING THE PERIOD 1 — 7 JULY 1974

AND

WEATHER OUTLOOK

DURING 8 — 14 JULY 1974

No. 27/1974

Charoen Charoen-rajapark

Director — General

National Oceanic and Atmospheric Administration

Environmental Data Rescue Program

ERRATA NOTICE

One or more conditions of the original document may affect the quality of the image, such as:

Discolored pages
Faded or light ink
Binding intrudes into the text

This document has been imaged through the NOAA Environmental Data Rescue Program. To view the original document, please contact the NOAA Central Library in Silver Spring, MD at (301) 713-2607 x124 or www.reference@nodc.noaa.gov.

Lason, Inc.
Imaging Subcontractor
Beltsville, MD
December 20, 2000

หมายเหตุ

1. **สถานีของกรมอุตุนิยมวิทยา** (ที่มีเครื่องหมาย *) ทำการตรวจวัดจำนวนฝนตกเวลา 07.00 น. ทุกๆ วัน โดยเจ้าหน้าที่ของกรมอุตุนิยมวิทยา ดังนั้น จำนวนฝนรายวันในรายงานเล่มนี้ หมายถึงปริมาณฝนรวมในช่วงเวลา 24 ชม. ตั้งแต่เวลา 07.00 น. ของวันที่แจ้งไว้ในรายงานจนถึงเวลา 07.00 น. ของวันรุ่งขึ้น

2. **สถานีฝน** (ที่ไม่มีเครื่องหมาย *) ตามอำเภอหรือจังหวัด ทำการตรวจวัดจำนวนฝนตกเวลา 09.00 น. ทุกๆ วัน โดยเจ้าหน้าที่ที่อยู่ในอำเภอหรือจังหวัดที่ได้รับแต่งตั้งจากกรมอุตุนิยมวิทยา ดังนั้น จำนวนฝนรายวัน หมายถึงปริมาณฝนรวมในช่วงเวลา 24 ชม. ตั้งแต่เวลา 09.00 น. ของวันที่แจ้งไว้ในรายงานจนถึงเวลา 09.00 น. ของวันรุ่งขึ้น

3. **ข้อมูลฝนและอุณหภูมิ** ที่พิมพ์ในรายงานประจำสัปดาห์เล่มนี้ เป็นผลการตรวจวัดฝนที่เจ้าหน้าที่ผู้ทำการตรวจรายงานส่งมายังกรมอุตุนิยมวิทยาทุกๆ วัน ภายหลังการตรวจดังนี้.—

   — สถานีของกรมอุตุนิยมวิทยา ส่งรายงานทางวิทยุสื่อสารและโทรเลข
   — สถานีฝนตามอำเภอหรือจังหวัด ส่งรายงานทางโทรเลข

   รายงานดังกล่าวนี้จะส่งมาถึงกรมอุตุนิยมวิทยาตั้งแต่เวลาประมาณ 07.00 น. จนถึงเวลา 19.00 น. ทุกๆ วัน

4. **ข้อมูลต่าง ๆ** เหล่านี้ได้ดำเนินการจัดพิมพ์จากรายงานที่ได้รับทางวิทยุสื่อสารและโทรเลข โดยยังไม่ได้ทำการตรวจสอบ เพื่อสนองความต้องการแก่ผู้ใช้อย่างรีบด่วน ดังนั้น ผู้ใช้จึงควรพิจารณาข้อมูลก่อนที่จะนำไปใช้ หากมีข้อสงสัยประการใด โปรดติดต่อสอบถามเจ้าหน้าที่แผนกสถิติฝน กองอุตุนิยมวิทยาอุทก

5. **สัญญลักษณ์ต่าง ๆ** มีความหมายดังนี้.—

ช่องว่าง	**แสดงว่า**	**ไม่มีฝนหรือยังไม่ได้รับรายงานประจำวัน**
T	,,	ฝนตกเล็กน้อยวัดได้ไม่ถึง 0.1 มม.
*	,,	เป็นสถานีของกรมอุตุนิยมวิทยา

กองอุตุนิยมวิทยาอุทก กรมอุตุนิยมวิทยา
กรุงเทพมหานคร โทร. 916058, 910178

การคาดหมายลักษณะอากาศใน ๗ วันข้างหน้า
ทั้งแต่วันที่ ๘ – ๑๔ กรกฎาคม ๒๕๑๗

ลักษณะทั่วไป

ร่องความกดอากาศต่ำจะยังคงพาดผ่านประเทศจีนตอนใต้ มีพายุดีเปรสชั่นอยู่ทางตะวันออกของ
าะลูซอนกำลังเคลื่อนตัวมาทางทิศตะวันตก

าคเหนือ าคตะวันออกเฉียงเหนือ าคกลาง าคตะวันออก าวไทย ฝั่งตะวันออก	ตลอดสัปดาห์จะมีฝนหรือฝนฟ้าคะนองกระจาย แต่ค่อนข้า ในตอนปลายสัปดาห์จะมีปริมาณมากขึ้น
าวไทย ฝั่งตะวันตก	ตลอดสัปดาห์จะมีฝนหรือฝนฟ้าคะนองเป็นแห่ง ๆ ตามบริเวณชายฝั่ง
าคใต้ ฝั่งตะวันตก	ตลอดสัปดาห์จะมีฝนกระจาย
รุงเทพมหานคร	ตลอดสัปดาห์จะมีฝนหรือฝนฟ้าคะนองกระจาย.

กรมอุตุนิยมวิทยา
๘ ก.ค.๑๗

Weather outlook for the period 8 - 14 July 1974

General Situation

The low pressure trough will continue to extend across the southern portion of China mainland. A depression on the east coast of Luzon is moving eastward.

orthern Part: ortheastern Part: entral Part: astern Part: ulf of Thailand, East Coast:	Throughout the week, scattered showers or thundershowers while substantial falls expected during the last period of the week.
ulf of Thailand, West Coast:	Throughout the week, isolated showers or thundershowers along the coast.
outhern Thailand, West Coast:	Throughout the week, scattered rainshowers.
angkok Metropolis:	Throughout the week, scattered showers or thundershowers.

Meteorological Department
8 July 1974

สรุปลักษณะอากาศทั่วไปในรอบสัปดาห์
ทั้งแต่วันที่ ๑ – ๗ กรกฎาคม ๒๕๑๗

๑. ตลอดสัปดาห์ ร่องความกดอากาศต่ำยังคงพาดผ่านตอนใต้ของประเทศจีนกับมีลมมรสุมตะวันตกเฉียงใต้ ซึ่งมีกำลังปานกลางพัดผ่านประเทศไทยในตอนต้นและกลางสัปดาห์ แล้วได้หวีกำลังแรงขึ้นเล็กน้อยในตอนปลายสัปดาห์ ลักษณะเช่นนี้ ทำให้ตลอดสัปดาห์มีฝนและฝนฟ้าคะนองเป็นแห่ง ๆ ในเกือบทุกภาคของประเทศไทย ยกเว้นภาคตะวันออกเฉียงเหนือที่มีฝนและฝนฟ้าคะนองอยู่ในเกณฑ์กระจาย โดยมีฝนตกหนักถึงหนักมากเป็นบางแห่ง

๒. รายงานฝนสูงสุดสำหรับ ๒๔ ชั่วโมงมีดังนี้.–

ภาคเหนือ	๓๐.๕ มม.ที่	อ.วังทอง	จ.พิษณุโลก	เมื่อวันที่ ๖ ก.ค.
ภาคตะวันออกเฉียงเหนือ	๑๒๓.๓ "	ที่ อ.บึงกาฬ	จ.หนองคาย	" ๔ "
ภาคกลาง	๖๒.๗ "	ที่ อ.หนองเสือ	จ.ปทุมธานี	" ๔ "
ภาคตะวันออก	๑๑๐.๖ "	ที่ อ.คลองใหญ่	จ.ตราด	" ๔ "
ภาคใต้	๑๘๕.๐ "	ที่ อ.เมือง	จ.ระนอง	" ๔ "

กรมอุตุนิยมวิทยา
๘ ก.ค.๗๔

General Situation
Period 1 - 7 July 1974

1. A low pressure trough still lay across the southern part of China mainland throughout the week. The associated moderate southwest monsoon, prevailing over Thailand during the beginning and the middle of the periods, slightly strengthened at the end of the period. Consequently, isolated rainshowers and thundershowers were experienced in most parts of Thailand throughout the week, except for the northeastern part where scattered rainshowers and thundershowers with local heavy to very heavy falls were reported.

2. 24 hour - heaviest rainfalls were recorded at the following places:-

Northern Part	30.5 mm.	at Wang Thong,	Phitsanulok	on 6 July 1974
Northeastern Part	123.3 "	at Bung Kan,	Nong Khai	" 4 " "
Central Part	62.7 "	at Nong Sua,	Pathum Thani	" 4 " "
Eastern Part	110.6 "	at Khlong Yai,	Trat	" 4 " "
Southern Part	185.0 "	at Amphoe Muang,	Ranong	" 4 " "

Meteorological Department
8 July 1974

ข่าวอากาศเพื่อการเกษตรประจำสัปดาห์

เมื่อวันที่ ๑ - ๗ กรกฎาคม ๒๕๑๗ มีลักษณะอากาศซึ่งพอสรุปได้ดังต่อไปนี้:-

ตลอดสัปดาห์ ร่องความกดอากาศต่ำยังคงพาดผ่านตอนใต้ของประเทศจีน กับมีลมมรสุมตะวันตกเฉียงใต้ซึ่งมีกำลังปานกลางพัดผ่านประเทศไทยในตอนต้นและกลางสัปดาห์ แล้วได้หวีกำลังแรงขึ้นเล็กน้อยในตอนปลายสัปดาห์ ลักษณะเช่นนี้ทำให้ตลอดสัปดาห์มีฝนและฝนฟ้าคะนองเป็นแห่ง ๆ ในเกือบทุกภาคของประเทศไทยยกเว้นภาคตะวันออกเฉียงเหนือที่มีฝนและฝนฟ้าคะนองอยู่ในเกณฑ์กระจาย โดยมีฝนตกหนักถึงหนักมากเป็นบางแห่ง

ข้อควรทราบ

ในสัปดาห์นี้จะมีฝนหรือฝนฟ้าคะนองกระจายเกือบทุกภาค และในตอนปลายสัปดาห์บริเวณประเทศไทยตอนบนจะมีฝนดีขึ้น

กองอากาศเกษตร กรมอุตุนิยมวิทยา

๘ กรกฎาคม ๒๕๑๗

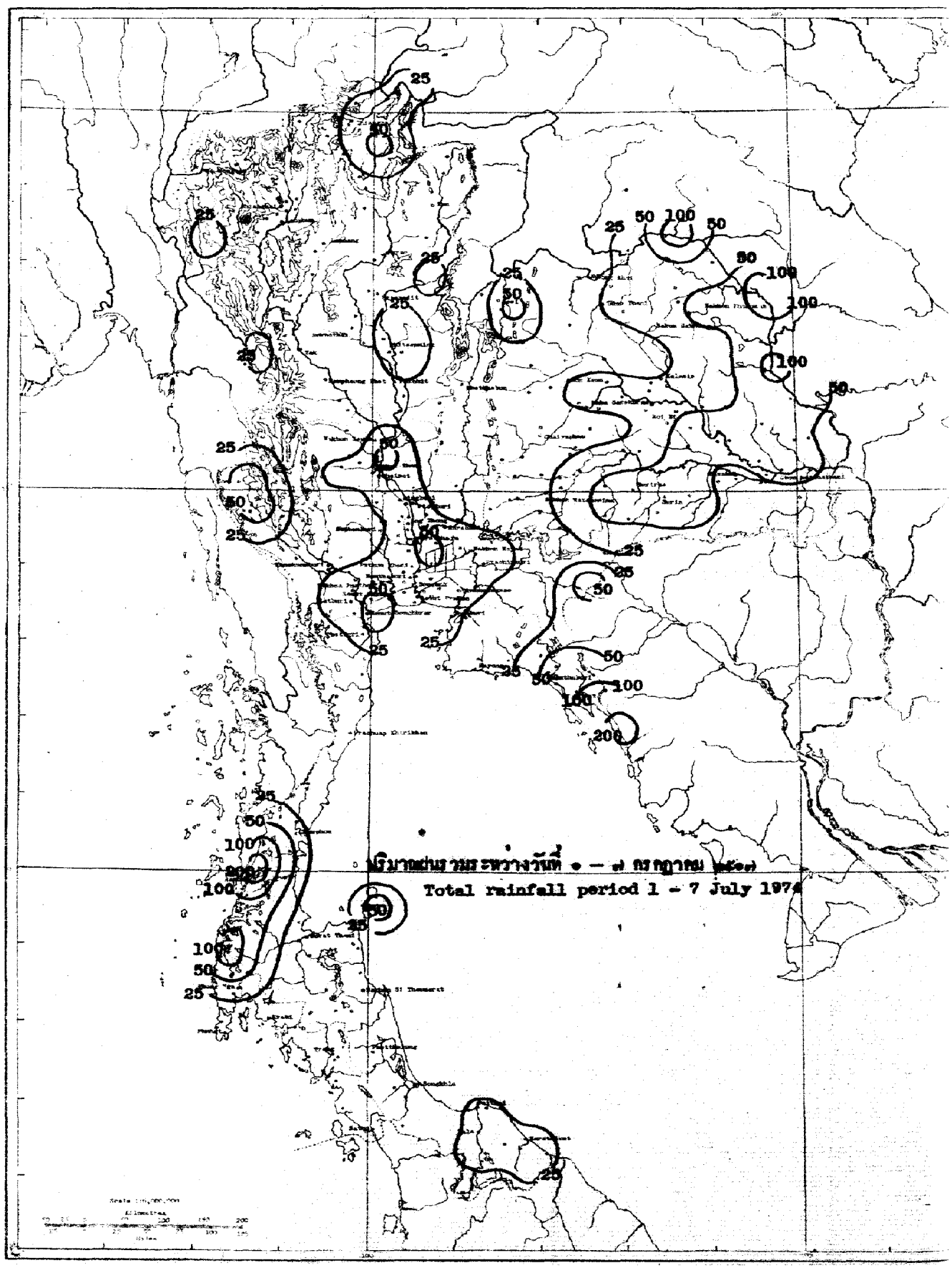
Total rainfall period 1 - 7 July 1974

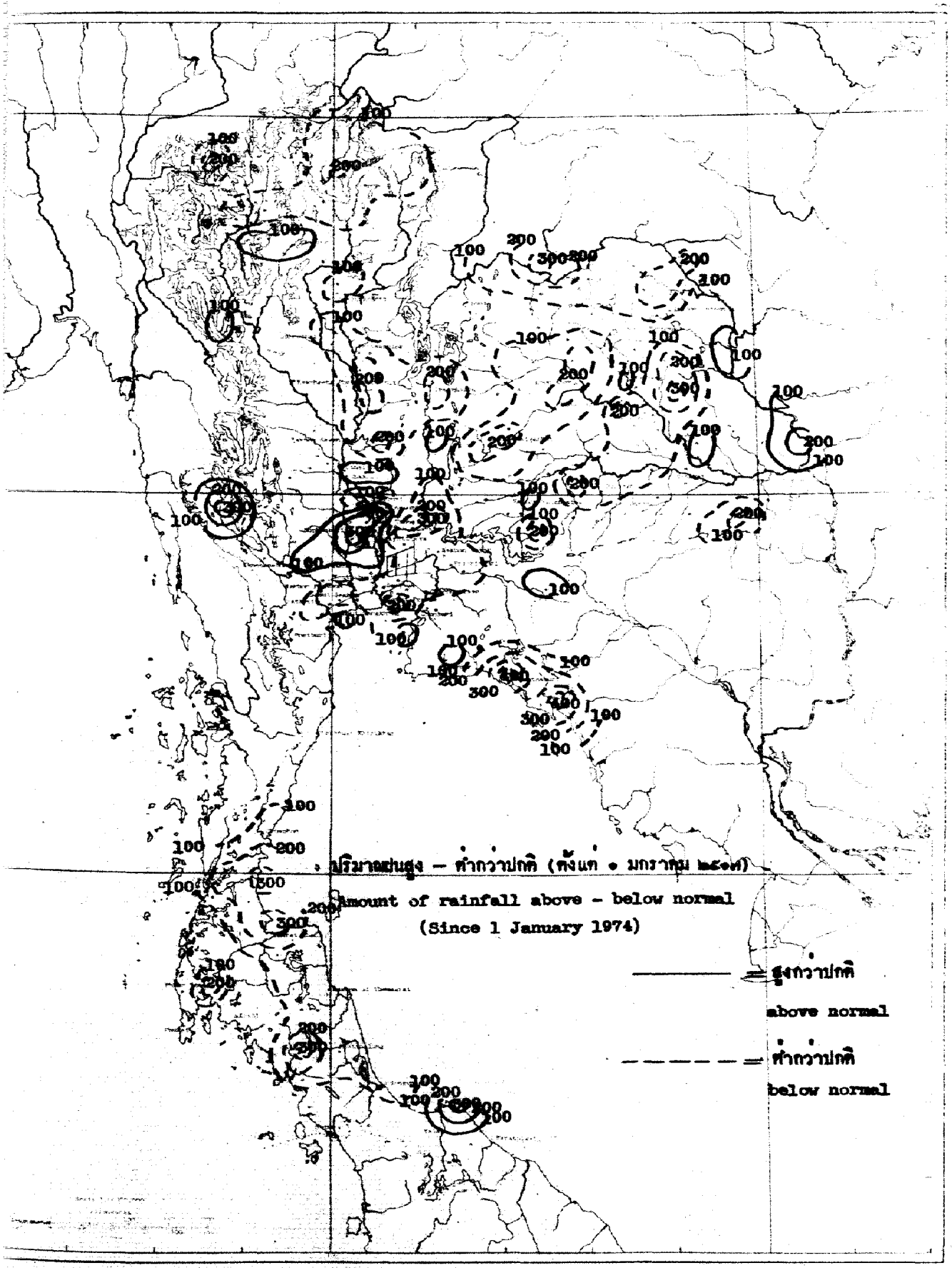
ปริมาณฝนสูง – ต่ำกว่าปกติ (ตั้งแต่ 1 มกราคม 1974)
Amount of rainfall above - below normal
(Since 1 January 1974)
สูงกว่าปกติ
above normal
ต่ำกว่าปกติ
below normal

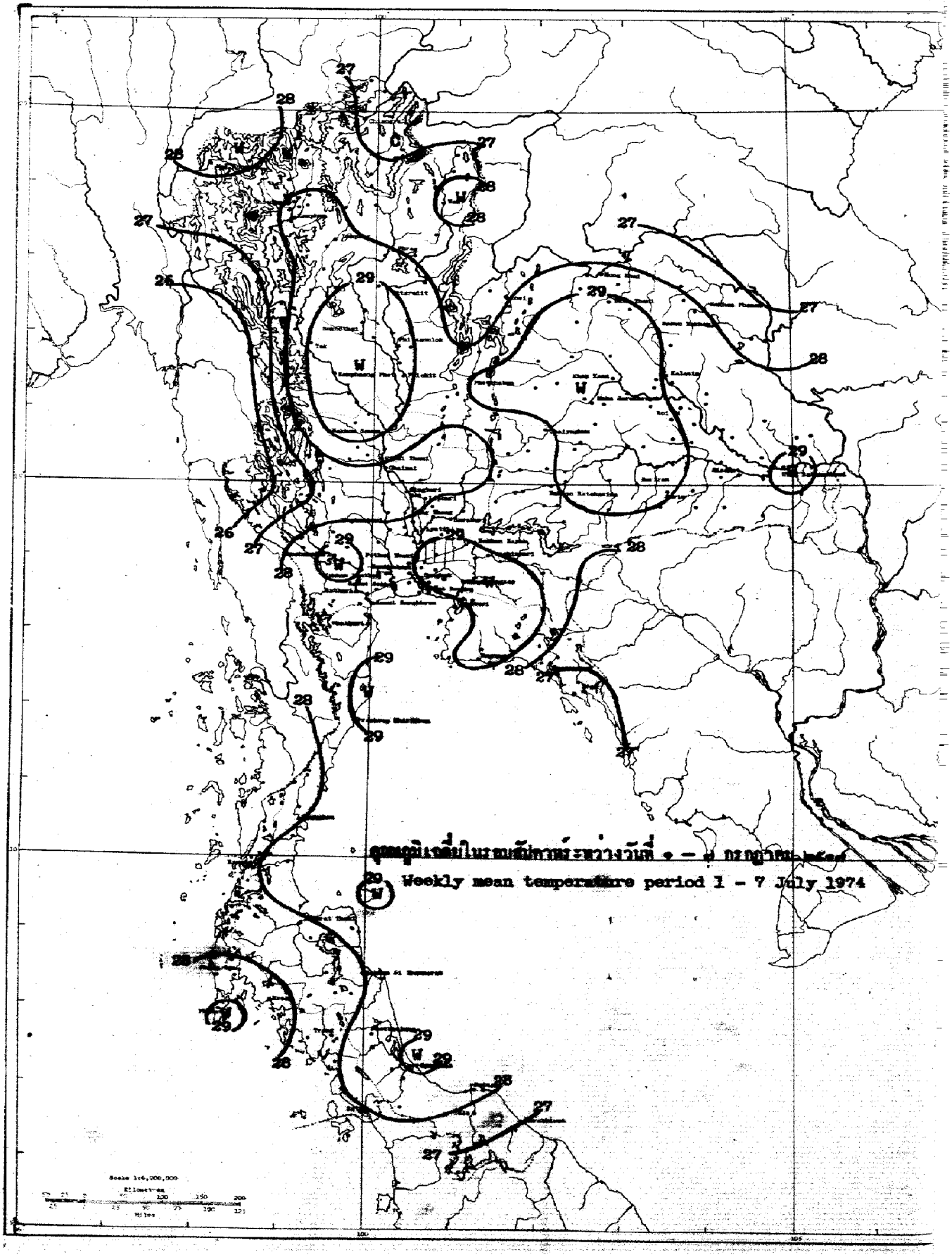
Weekly mean temperature period 1 - 7 July 1974

สถานีฝน	Station	วันที่และจำนวนน้ำฝนเป็นมิลลิเมตร Date and amount of rainfall in millimetres กรกฎาคม July 1	2	3	4	5	6	7	ฝนรวม มม. Total rainfall mm.	ฝนรวมตั้งแต่ 1 มกราคม Accumulative rainfall since 1 January ปริมาณ มม. Amount mm.	สูงต่ำกว่าปกติ Above or below Normal
ภาคเหนือ	NORTHERN PART										
ียงราย	CHIANG RAI*	1.8			T	26.2			28.0	478.5	-199.3
ม่สาย	Mae Sai	10.3					T		10.3	616.1	- 6.9
ียงแสน	Chiang Saen	11.6							11.6	496.0	- 62.2
ียงของ	Chiang Khong	22.2			8.8	2.6			33.6	525.6	- 40.6
ม่จัน	Mae Chan			1.5	4.2				5.7	544.3	-363.7
ม่สรวย	Mae Suai								0.0	443.1	- 27.3
ง	Thoeng								0.0	480.2	-168.7
ียงคำ	Chiang Kham								0.0	379.5	-152.3
ียงม่าเป้า	Wiang Pa Pao			28.3		21.8			50.1	153.2	-244.6
าน	Phan	1.7			10.1				11.8	260.0	-150.4
ม่ใจ	Mae Chai	10.1		2.9	7.5	0.2			20.7	624.2	+ 62.1
ะเยา	Phayao			10.7					10.7	423.2	+ 30.2
น	Chun			4.1					4.1	527.9	- 96.1
ม่ฮ่องสอน	MAE HONG SON*	3.9	3.3			3.2	9.4	1.6	21.4	475.7	- 12.5
าย	Pai										
นยวม	Khun Yuam	20.5							20.5	419.8	- 15.3
ม่ลาน้อย	Mae La Noi	20.1							20.1	217.6	
ม่สะเรียง	Mae Sariang*	T	20.1	4.8	1.3	7.2	3.3	12.4	49.1	493.5	+ 14.7
ียงใหม่	CHIANG MAI*		3.5	8.0	T	4.4		2.0	17.9	278.3	-170.6
าง	Fang										
ม่อาย	Mae Ai										
ียงดาว	Chiang Dao								0.0	190.0	
ม่แตง	Mae Taeng	1.6		8.0		0.6	6.8		17.0	484.2	+ 64.2
ม่ริม	Mae Rim		7.6						7.6	303.1	- 94.0
นทราย	San Sai		3.8	13.9					17.7	206.9	-216.3
อยสะเก็ด	Doi Suket	0.2		3.7		7.3			11.2	326.6	- 59.8
นกำแพง	San Kamphaeng										
างดง	Hang Dong										
าภี	Saraphi								0.0	181.7	
นป่าตอง	San Pa Tong								0.0	241.2	-114.5
อมทอง	Chom Thong								0.0	167.5	-149.5
อด	Hot					4.7			4.7	342.4	- 54.7
ำพูน	LAMPHUN								0.0	337.9	- 4.4
าซาง	Pa Sang								0.0	293.1	- 48.1
	Li			4.4					4.4	580.7	+123.4
ลำปาง	LAMPANG*		4.9	T	0.1	8.3	T	3.0	16.3	574.9	+159.1
ว	Ngao										
้ห่ม	Chae Hom								0.0	169.4	-183.3
ะกา	Ko Kha		6.6			6.2			12.8	569.3	+155.4
บปราบ	Sop Prap		T	7.9	9.0	0.4	4.0		21.3	355.9	- 72.3

สถานีฝน	Station	วันที่และจำนวนน้ำฝนเป็นมิลลิเมตร Date and amount of rainfall in millimeters กรกฎาคม July							ฝนรวม มม. Total rainfall mm.	ฝนรวมตั้งแต่ 1 Accumulative since 1	
		1	2	3	4	5	6	7		ปริมาณ มม. Amount mm.	สูงต่ำ Abo bel Nor
41 เถิน	Thoen					T	T		T	329.7	- 8
42 แม่พริก	Mae Phrik								0.0	427.0	+ 94
43 แพร่	PHRAE *					0.7	3.9		4.6	433.2	+ 9
44 สอง	Song								0.0	324.5	-181
45 สูงเม่น	Sung Men										
46 เด่นชัย	Den Chai								0.0	405.2	- 82
47 น่าน	NAN *	0.1		2.9	2.5	2.2	4.9		12.6	445.1	- 93
48 ทุ่งช้าง	Thung Chang		9.0		10.6		4.1		23.2	461.9	-183
49 เชียงกลาง	Chiang Klang								0.0	376.0	
50 ท่าวังผา	Tha Wang Pha *	T	T						T	474.4	-179
51 ปัว	Pua				6.4				6.4	491.1	- 4
52 สา	Sa								0.0	132.2	
53 นาน้อย	Na Noi								0.0	341.1	- 35
54 อุตรดิตถ์	UTTARADIT *	0.3			0.7	0.7	0.5	3.7	5.9	574.1	+ 23
55 ฟากท่า	Fak Tha								0.0	510.3	- 4
56 น้ำปาด	Nam Pat								0.0	415.8	- 65
57 สนามบินอุตรดิตถ์	Uttaradit Airport *	0.4		7.4	1.9	3.2	3.3	0.6	16.8	549.6	-113
58 ท่าปลา	Tha Pla	16.2					9.5		25.7	526.0	+ 30
59 ลับแล	Laplae								0.0	370.4	-166
60 ตาก	TAK *		T			T	0.1	0.4	0.5	431.3	+ 36
61 เขื่อนภูมิพล	Bhumibol Dam *					0.1	0.2	0.2	0.5	506.5	+160
62 บ้านตาก	Ban Tak								0.0	366.2	+ 54
63 แม่ระมาด	Mae Ramat										
64 แม่สอด	Mae Sot *		0.4		3.2	5.6	19.8	11.2	40.2	554.2	+ 31
65 สุโขทัย	SUKHOTHAI								0.0	192.7	-187
66 ทุ่งเสลี่ยม	Thung Saliam								0.0	368.7	- 45
67 สวรรคโลก	Sawankhalok										
68 กงไกรลาศ	Kong Krailat				0.5	1.9			2.4	314.1	-159
69 บ้านด่านลานหอย	Ban Dan Lan Hoi										
70 พิษณุโลก	PHITSANULOK *		12.4	T	0.3	0.8	4.5	19.7	37.7	522.2	- 19
71 นครไทย	Nakhon Thai										
72 พรหมพิราม	Phrom Phiram		8.4			15.0	20.5		43.9	436.3	+ 63
73 วังทอง	Wang Thong		2.7	T	2.6		30.5		35.8	479.1	- 33
74 บางกระทุ่ม	Bang Krathum				16.9		17.0		33.9	335.8	-219
75 กำแพงเพชร	KAMPHAENG PHET		17.8						17.8	434.2	+ 44
76 พรานกระต่าย	Phan Kratai								0.0	457.7	- 56
77 คลองขลุง	Khlong Khlung								0.0	475.9	+ 43
78 ขาณุวรลักษบุรี	Khanu Woralaksaburi								0.0	577.7	+ 73
79 พิจิตร	PHICHIT	8.7			8.6		4.3		21.6	501.9	- 32
80 สามง่าม	Sam Ngam								0.0	254.5	-209
81 ตะพานหิน	Taphan Hin			2.6	1.3		2.1		6.0	436.0	- 47

สถานีฝน	Station	วันที่และจำนวนน้ำฝนเป็นมิลลิเมตร Date and amount of rainfall in millimeters							ฝนรวม มม. Total rainfall mm.	ฝนรวมตั้งแต่ 1 มกราคม Accumulative rainfall since 1 January	
		กรกฎาคม July								ปริมาณ มม. Amount mm.	สูงต่ำกว่าปกติ Above or below Normal
		1	2	3	4	5	6	7			
งมูลนาค	Bang Mun Nak								0.0	205.5	-214.2
ทะเล	Pho Thale										
เชรบูรณ์	**PHETCHABUN***		9.0	T	1.6	7.6	15.2	7.7	41.1	286.5	-231.9
โมเก่า	Lom Kao		T						T		
ล่มสัก	Lom Sak*	0.1	0.1	5.4	T	1.6			7.2	483.5	+ 26.8
แดน	Chon Daen			2.2	9.8	3.2	8.1		23.3	307.4	-154.5
[illegible]	Nong Phai				11.2	3.1			14.3	238.9	-293.5
[illegible]	Wichian Buri*				1.6	9.6	2.3		13.5	604.5	+119.8
ะวันออกเฉียงเหนือ	NORTHEASTERN PART										
ย	LOEI*			T	29.8	1.1	T		30.9	486.8	- 70.5
ียงคาน	Chiang Khan								0.0	474.2	-116.4
าลี่	Tha Li	5.3							5.3	434.1	+ 70.6
านซ้าย	Dan Sai								0.0	420.3	- 44.5
สพุง	Wang Saphung				58.1				58.1	431.1	- 94.4
นองคาย	**NONG KHAI***			0.1	7.1	3.4	4.4	0.2	15.2	429.9	-349.8
ีเชียงใหม่	Si Chiang Mai			4.4	10.0	0.5			14.9	435.5	-370.0
าบ่อ	Tha Bo	2.4							2.4	568.4	- 84.5
นพิสัย	Phon Phisai				26.2				26.2	571.6	-163.1
งคาย	Bung Kan	4.7	8.7	35.1	123.5	9.6	2.8		184.2	1207.8	+ 62.1
กา	Seka	14.5							14.5	656.9	+ 34.8
ดรธานี	**UDON THANI***	15.0	14.2	3.5	0.4	1.9			35.0	549.2	-132.1
ณ	Phen								0.0	494.3	- 58.7
มภวาปี	Kumphawapi								0.0	472.4	- 4.7
นองหาร	Nong Han	30.1	3.0						33.1		
นองบัวลำภู	Nong Bua Lam Phu								0.0	309.5	- 81.9
กลนคร	**SAKON NAKHON***	14.3		2.4	22.5	11.3	2.9	0.3	53.7	721.2	+ 23.8
านรนิวาส	Wanon Niwat								0.0	487.9	+290.9
ว่างแดนดิน	Sawang Daen Din					12.1			12.1	486.9	-270.4
รรคานิคม	Phanna Nikhom	23.8		5.2		53.0			82.0	679.0	- 48.3
ครพนม	**NAKHON PHANOM***	6.6		2.4	6.0	75.7	72.4	4.6	167.7	888.9	-169.8
านแพง	Ban Phaeng	1.9			21.9	12.4	7.5		43.7	932.1	-260.4
าอุเทน	Tha Uthen	1.1		7.3	61.6		49.7		117.9	836.1	- 72.5
านก	Na Kae				21.6	4.3	12.6		38.5	857.1	+170.3
ุพนม	That Phanom				6.3	24.8	28.7		59.8	705.7	- 47.3
กดาหาร	Mukdahan*		28.5	17.6	25.0	103.9	11.1	2.0	188.1	818.0	+153.7
าฬสินธุ์	**KALASIN**			2.2	16.8	1.2			20.2	642.8	+ 60.5
งตลาด	Yang Talat			11.3	8.6	4.8			24.7	565.0	+ 40.7
หัสขันธ์	Sahatsakhan										
นิมารายน์	Kuchinarai			20.0		21.0			41.0	342.9	-259.1
มลาไสย	Kamalasai			6.9	30.6	1.4	0.2		39.1	523.8	- 20.3
อยเอ็ด	**ROI ET***			0.5	7.3	0.1	T	T	7.9	406.7	-169.8

สถานีฝน	Station	วันที่และจำนวนน้ำฝนเป็นมิลลิเมตร Date and amount of rainfall in millimeters กรกฎาคม July							ฝนรวม มม. Total rainfall mm.	ฝนรวมตั้งแต่ 1 มกรา Accumulative rainf since 1 January ปริมาณ มม. Amount mm.	สูงต่ำกว่า Above below Normal
		1	2	3	4	5	6	7			
33 โพนทอง	Phon Thong								0.0	283.5	-327.1
34 ธวัชบุรี	Thawatchaburi				6.3				6.3	330.0	-271.
35 อาจสามารถ	At Samat				14.7				14.7	442.6	- 41.
36 เสลภูมิ	Selaphum										
37 จตุรพักตร์พิมาน	Chaturaphak Phiman				10.1				10.1	505.1	+ 97.
38 เกษตรวิสัย	Kaset Wisai								0.0	474.6	- 66.
39 สุวรรณภูมิ	Suwannaphum				93.4				93.4	490.8	-118.
40 มหาสารคาม	MAHA SARAKHAM			8.6	1.0				9.6	372.8	-236.
41 เชียงยืน	Chiang Yun										
42 กันทรวิชัย	Kantharawichai								0.0	624.6	+117.
43 โกสุมพิสัย	Kosum Phisai *				32.5				32.5	398.5	-185.
44 บรบือ	Borabu			14.4					14.4		
45 วาปีปทุม	Wapi Pathum			15.0					15.0	328.1	-138.
46 พยัคฆภูมิพิสัย	Phayakkhaphum Phisai				3.6				3.6	391.2	-147.
47 ขอนแก่น	KHON KAEN *			11.8	0.5				12.3	307.7	-224.
48 น้ำพอง	Nam Phong			4.2					4.2	147.7	-271.
49 ภูเวียง	Phu Wiang	5.7							5.7	391.7	-136.
50 ชุมแพ	Chum Phae	3.9			14.4	1.8			20.1	357.8	- 96.
51 มัญจาคีรี	Mancha Khiri								0.0	195.2	-287.
52 ชนบท	Chonnabot			7.4	0.9				8.3	261.4	-230.
53 บ้านไผ่	Ban Phai			18.4	19.5				37.9	343.3	-170.
54 พล	Phon			3.3	1.4				4.7	340.0	-170.
55 หนองสองห้อง	Nong Song Hong								0.0	377.1	-227.
56 ชัยภูมิ	CHAIYAPHUM *	1.0			0.4	T	0.9	0.5	2.8	294.8	-211.
57 เกษตรสมบูรณ์	Kaset Sombun						4.8		4.8	262.2	- 78.
58 ภูเขียว	Phu Khieo								0.0	309.1	-115.
59 คอนสวรรค์	Khon Sawan								0.0	217.1	-251.
60 จัตุรัส	Chatturat				T		T		T	407.9	-117.
61 บำเหน็จณรงค์	Bamnet Narong								0.0	387.	- 71.
62 นครราชสีมา	~~NAKHON~~ RATCHASIMA *	T			6.6		0.7	1.5	8.8	516.2	+ 35.
63 บัวใหญ่	Bua Yai										
64 คง	Khong								0.0	305.7	- 63.
65 ด่านขุนทด	Dan Khun Thot						4.8		4.8	439.4	+ 18.
66 โนนไทย	Non Thai								0.0	341.5	- 98.
67 โนนสูง	Non Sung				18.3				18.3	344.6	-161.
68 พิมาย	Phimai				30.4				30.4		
69 สีคิ้ว	Sikhiu								0.0	396.5	- 32.
70 สูงเนิน	Sung Noen								0.0	409.5	- 26.
71 ปักธงชัย	Pak Thong Chai	2.7					1.4		4.1	516.2	+ 96.
72 โชคชัย	Chok Chai *	T	17.2		T		0.3		17.5	529.8	+105.
73 ครบุรี	Khon Buri								0.0	144.8	-263.

สถานีฝน	Station	วันที่และจำนวนน้ำฝนเป็นมิลลิเมตร Date and amount of rainfall in millimeters กรกฎาคม July 1	2	3	4	5	6	7	ฝนรวม มม. Total rainfall mm.	ฝนรวมตั้งแต่ 1 มกราคม Accumulative rainfall since 1 January ปริมาณ มม. Amount mm.	สูงต่ำกว่าปกติ Above or below Normal
74 บุรีรัมย์	BURI RAM	29.8			24.5				54.3	343.1	-189.9
75 พุทไธสง	Phutthaisong										
76 สตึก	Satuk				6.7				6.7	444.1	-100.6
77 ลำปลายมาศ	Lam Phai Mat	4.6							4.6	325.8	-237.8
78 นางรอง	Nang Rong*	10.4			48.5	T	4.0		62.9	507.3	+ 32.8
79 สุรินทร์	SURIN*				4.7	6.3			11.0	345.0	-180.5
80 รัตนบุรี	Rattanaburi				17.9				17.9	391.1	-136.5
81 ท่าตูม	Tha Tum*				11.3	0.1			11.4	346.4	-124.6
82 ศีขรภูมิ	Sikhoraphum										
83 ปราสาท	Prasat				72.3	7.1	3.4		82.8	419.3	- 54.3
84 สังขะ	Sangkha					53.7			53.7	359.4	- 88.4
85 ศรีสะเกษ	SI SA KET	0.6	23.7	5.6					29.9	501.3	- 5.9
86 ราษีไศล	Rasi Salai				40.6	23.6			64.2	617.1	+115.2
87 กันทรารมย์	Kantharalom				8.1	14.7			22.8	564.0	+ 76.1
88 ขุขันธ์	Khukhan					30.0			30.0	376.0	- 75.1
89 ขุนหาญ	Khun Han		4.9			10.4			15.3	265.7	-167.6
90 กันทรลักษ์	Kantharalak				9.6	25.3			34.9	321.6	-212.5
91 อุบลราชธานี	UBON RATCHATHANI*		T		5.7	52.9	0.9	13.9	73.4	656.2	- 17.2
92 เขมราฐ	Khemarat		1.0	2.1	19.5	23.5	4.5		50.6	736.6	+119.9
93 อำนาจเจริญ	Amnat Charoen				18.0	6.4			24.4	569.4	- 80.4
94 ยโสธร	Yasothon					94.1			94.1	733.2	+141.2
95 ตระการพืชผล	Trakan Phutphon				16.2	47.6	6.5		70.3	673.4	+ 88.8
96 มหาชนะชัย	Maha Chana Chai				30.3	4.4			34.7	580.3	- 47.9
97 เขื่องใน	Khuang Nai		3.0		4.0	12.0			19.0	532.2	- 48.8
98 โขงเจียม	Khong Chiam		14.4			13.8	8.4		36.6	1045.1	+297.2
99 เดชอุดม	Det Udom					2.0			2.0	676.1	+ 42.2
00 บุณฑริก	Buntharik										
ภาคกลาง	CENTRAL PART										
1 นครสวรรค์	NAKHON SAWAN*				3.1	17.5	0.1	4.4	25.1	319.0	-144.0
2 บรรพตพิสัย	Banphot Phisai				6.2	1.4	T		7.6	487.9	+ 14.7
3 ชุมแสง	Chumsaeng										
4 หนองบัว	Nong Bua								0.0	278.5	-224.5
5 ลาดยาว	Lat Yao								0.0	331.3	- 11.7
6 ท่าตะโก	Tha Tuko					4.6			4.6	398.2	- 27.3
7 พยุหคีรี	Phayuha Khiri			7.1	1.9				9.0	292.3	- 76.0
8 ตาคลี	Takhli				3.2				3.2	463.9	- 14.7
9 อุทัยธานี	UTHAI THANI				40.7	9.0			49.7	443.2	+ 59.7
10 สว่างอารมณ์	Sawang Arom										
11 บ้านไร่	Ban Rai	28.0							28.0	443.2	+ 74.6
12 ทัพทัน	Thap than		3.9		2.9				6.8	449.9	- 3.8
13 หนองฉาง	Nong Chang				6.3				6.3	568.0	+ 47.9

สถานีฝน	Station	วันที่และจำนวนน้ำฝนเป็นมิลลิเมตร Date and amount of rainfall in millimeters กรกฎาคม July 1	2	3	4	5	6	7	ฝนรวม มม. Total rainfall mm.	ฝนรวมตั้งแต่ 1 มกร Accumulative rainf since 1 Januar ปริมาณ มม. Amount mm.	สูงต่ำกว่า Above below Norma
14 หนองขาหย่าง	Nong Khayang								0.0	483.7	+ 70.
15 **ชัยนาท**	**CHAI NAT**					0.5			0.5	453.6	+ 105
16 มโนรมย์	Manorom								0.0	320.4	-105.
17 วัดสิงห์	Wat Sing	19.8							19.8	371.4	- 76.
18 หันคา	Hankha	10.0							10.0	391.3	+ 7.
19 **สิงห์บุรี**	**SING BURI**						3.5		3.5	464.2	+ 65.
20 อินทร์บุรี	In Buri								0.0	299.3	-135.
21 บางระจัน	Bang Rachan						2.9		2.9		
22 พรหมบุรี	Phrom Buri								0.0	548.3	+ 84.
23 **ลพบุรี**	**LOP BURI***				0.2		5.3		5.5	500.0	- 46.
24 บ้านหมี่	Ban Mi								0.0	522.2	+112.
25 บัวชุม	Bua Chum*				0.5	0.8	1.8	6.7	9.8	430.1	- 85.
26 ชัยบาดาล	Chai Badan					0.9	2.8		3.7	331.9	-121.
27 พัฒนานิคม	Phatthana Nikhom								0.0	536.1	+ 31.
28 โคกสำโรง	Khok Samrong								0.0	460.6	+ 80.
29 ท่าวุ้ง	Tha Wung						4.6		4.6	424.6	- 83.
30 **สุพรรณบุรี**	**SUPHAN BURI***	0.3		0.2	11.3	1.3	0.1	6.7	19.9	666.2	+207.
31 เดิมบางนางบวช	Doembang Nangbuat								0.0	288.4	- 90.
32 สามชุก	Sam Chuk								0.0	331.3	- 59.
33 ดอนเจดีย์	Don Chedi								0.0	165.3	-179.
34 ศรีประจันต์	Si Phrachan										
35 อู่ทอง	U Thong								0.0	245.0	-106.
36 บางปลาม้า	Bang Pa Ma								0.0	710.9	+381.
37 สองพี่น้อง	Song Phi Nong								0.0	437.6	+148.
38 **อ่างทอง**	**ANG THONG**								0.0	526.0	+ 22.
39 โพธิ์ทอง	Pho Thong						3.7		3.7	722.7	+245.
40 ไชโย	Chaiyo								0.0	558.5	+151.
41 วิเศษชัยชาญ	Wiset Chai Chan	32.6							32.6	575.9	+ 58.
42 ป่าโมก	Pa Mok				27.3				27.3	381.9	- 66.
43 **สระบุรี**	**SARABURI**				3.4				3.4	354.6	-261.
44 พระพุทธบาท	Phra Phutthabat								0.0	322.5	
45 บ้านหมอ	Ban Mo						7.8		7.8		
46 เสาไห้	Sao Hai								0.0	298.7	-313.
47 แก่งคอย	Kaeng Khio								0.0	341.5	-199.
48 หนองแค	Nong Khae								0.0	576.4	- 18.
49 **พระนครศรีอยุธยา**	**PHRA NAKHON SI AYUTTHAYA**								0.0	531.0	+ 84.
50 ท่าเรือ	Tha Rua				4.0		4.0		8.0	400.9	-202.
51 ผักไห่	Phak Hai				12.0				12.0	454.3	- 77.
52 บางบาล	Bang Ban				10.0				10.0	497.8	- 57.
53 เสนา	Sena			33.4					33.4	498.7	- 28.
54 บางไทร	Bang Sai			18.2	7.2				25.4	606.6	+ 67.

สถานีฝน	Station	วันที่และจำนวนน้ำฝนเป็นมิลลิเมตร Date and amount of rainfall in millimeters — กรกฎาคม July							ฝนรวม มม. Total rainfall mm.	ฝนรวมตั้งแต่ 1 มกราคม Accumulative rainfall since 1 January	
		1	2	3	4	5	6	7		ปริมาณ มม. Amount mm.	สูงต่ำกว่าปกติ Above or below Normal
1 บางปะอิน	Bang Pa-in			31.4	42.4				73.8	592.9	+ 59.6
3 **ปทุมธานี**	**PATHUM THANI**								0.0	383.9	+112.7
7 หนองเสือ	Nong Sua				62.7				62.7	703.7	+113.9
8 ธัญบุรี	Thanyaburi								0.0	435.6	-114.9
9 รังสิต	Rangsit								0.0	377.6	-157.6
0 ลำลูกกา	Lam Luk Ka	0.2							0.2	521.4	+ 42.2
1 นนทบุรี	**NONTHABURI**								0.0	407.8	+ 58.5
2 บางบัวทอง	Bang Bua Thong								0.0	346.3	-108.0
3 **ธนบุรี**	**THON BURI**						1.5	14.5	16.0	360.5	+ 7.3
4 คลองชัน	Taling Chan							20.0	20.0		
5 บางขุนเทียน	Bang Khun Thian								0.0	431.6	- 2.8
6 ราษฎร์บูรณะ	Rat Burana										
7 **กรุงเทพมหานคร**	**BANGKOK METROPOLIS**	9.0				0.1	0.6	10.9	20.6	423.2	-112.7
8 สนามบินดอนเมือง	Don Muang Airport*	T		10.7	1.3		0.8	26.8	39.6	429.3	- 97.8
9 บางเขน	Bang Khen	T					0.5	20.7	21.2	519.1	+ 14.2
0 มีนบุรี	Min Buri								0.0	200.6	-313.8
1 ลาดกระบัง	Lat Krabang								0.0	163.9	-367.2
2 ศูนย์วิจัยบางนา	Bangk Na*	T			0.8	0.1	0.4	5.4	6.7	318.7	
3 **กาญจนบุรี**	**KANCHANABURI***		0.9			0.7	2.6	3.2	7.4	564.6	+168.2
4 สังขละบุรี	Sangkhla Buri				T	18.5	25.0	7.8	51.3		
5 เหมืองปีล็อก	Pilok										
6 ทองผาภูมิ	Thong Pha Phum*		T	1.6	1.5	15.1	12.2	38.0	68.4	1060.3	+390.9
7 ศรีสวัสดิ์	Si Sawat										
8 ไทรโยค	Sai Yok										
9 พนมทวน	Phanom Thuan								0.0	186.2	- 88.8
0 ท่าม่วง	Tha Muang								0.0	309.7	+ 4.7
1 **นครปฐม**	**NAKHON PATHOM**			39.8		4.6	2.8		47.2	491.2	+ 55.2
2 บางเลน	Bang Len			3.1					3.1	295.0	- 92.4
3 นครชัยศรี	Nakhon Chaisi			3.1			3.5		6.6	410.5	+ 50.3
4 **ราชบุรี**	**RATCHABURI**								0.0	269.4	-131.8
5 บ้านโป่ง	Ban Pong			6.0	1.5		2.9		12.4	300.0	- 21.4
6 โพธาราม	Photharam			26.1	7.8				33.9	434.1	+ 8.6
7 ดำเนินสะดวก	Damnoen Saduak										
8 ปากท่อ	Pak Tho				5.7	3.9			9.6	317.3	- 35.1
9 **สมุทรสงคราม**	**SAMUT SONGKHRAM**			14.3	1.7	1.0	1.0		18.0	320.6	+ 8.2
0 บางคนที	Bang Khonthi		23.8	13.6	52.2				89.6	475.0	+110.1
1 อัมพวา	Amphawa		4.0	8.4	12.9				25.3	327.4	- 0.9
2 **สมุทรสาคร**	**SAMUT SAKHON**		4.8	1.6			1.5		7.9	273.5	-183.4
3 กระทุ่มแบน	Kratum Baen								0.0	350.8	- 73.2
4 **สมุทรปราการ**	**SAMUT PRAKAN**		3.2						3.2	286.7	-249.0
5 บางพลี	Bang Phli	2.8				3.6			6.4	445.7	-130.9

สถานีฝน Station	วันที่และจำนวนน้ำฝนเป็นมิลลิเมตร Date and amount of rainfall in millimeters กรกฎาคม July							ฝนรวม มม. Total rainfall mm.	ฝนรวมตั้งแต่ 1 ม Accumulative rai since 1 Janu	
	1	2	3	4	5	6	7		ปริมาณ มม. Amount mm.	สูงต่ำกว่า Above bel Nor
ภาคตะวันออก EASTERN PART										
1 นครนายก NAKHON NAYOK				10.5				10.5	587.5	-118
2 บ้านนา Ban Na	4.5			12.0	5.8			22.3	577.1	-157
3 ปากพลี Pak Phli			16.0	10.6				26.6	717.9	+ 28
4 องครักษ์ Ongkharak			15.1	29.9				45.0	693.7	+ 48
5 ปราจีนบุรี PRACHIN BURI*		0.3	11.1		0.4	0.5	24.5	36.8	795.1	- 24
6 ประจันตคาม Prachantakham								0.0	476.8	-192
7 บ้านสร้าง Ban Sang	5.3							5.3	398.2	-187
8 ศรีมหาโพธิ Si Maha Phot	1.3					0.2		1.5	555.9	-111
9 กบินทร์บุรี Kabin Buri*	23.0	T						23.0	719.5	+161
10 สระแก้ว Sa Kaeo		5.5			1.8	8.3		15.6	777.9	+ 86
11 วัฒนานคร Watthana Nakhon					16.1	3.5		19.6	715.6	+116
12 อรัญประเทศ Aranyaprathet*	T	11.7			17.6	17.8	8.7	55.8	784.7	+175
13 คลองเขื่อน CHACHOENGSAO					8.5			8.5	344.4	-150
14 บ้านโพธิ์ Ban Pho					37.2			37.2	431.5	- 78
15 ชลบุรี CHON BURI*	0.4		0.6	1.5	6.4	0.4	3.6	12.9	536.7	+ 49
16 พานทอง Phan Thong								0.0	428.9	- 6
17 บ้านบึง Ban Bung								0.0	408.1	- 70
18 เกาะสีชัง Ko Sichang*	T				26.4	0.7	6.9	34.0	575.9	+126
19 ศรีราชา Si Racha					10.9			10.9	521.5	+ 71
20 สัตหีบ Sattahip*		0.1			1.7	0.7	0.1	2.6	520.6	- 13
21 ระยอง RAYONG								0.0	503.7	-109
22 บ้านค่าย Ban Khai					4.2			4.2	712.4	+120
23 แกลง Klaeng	1.6	T				18.2		19.8	673.5	-179
24 จันทบุรี CHANTHABURI*	1.2	37.8	18.7	8.8	5.4	6.8	14.5	92.4	916.5	-370
25 ท่าใหม่ Tha Mai								0.0	645.9	-460
26 มะขาม Makham								0.0	760.4	-282
27 ตราด TRAT		2.4		106.8	14.8			124.0	1110.5	-123
28 เขาสมิง Khao Saming								0.0	430.5	-542
29 แหลมงอบ Laem Ngop		34.6						34.6	767.6	
30 คลองใหญ่ Khlong Yai*	3.2	12.7	40.9	110.6	15.7	11.0	36.4	230.5	1669.6	-163
ภาคใต้ SOUTHERN PART										
1 เพชรบุรี PHETCHABURI	2.7	3.6	3.2					9.5	231.9	- 87
2 บ้านแหลม Ban Laem		4.5		2.1				6.6	254.8	- 92
3 บ้านลาด Ban Lat	22.3	28.1	3.3					53.7	385.0	+ 51
4 ท่ายาง Tha Yang			3.3					3.3	198.5	- 55
5 ชะอำ Cha-am		5.1			1.3			6.4	293.3	+ 47
6 ประจวบคีรีขันธ์ PRACHUAP KHIRI KHAN*						0.5		0.5	369.0	- 72
7 หัวหิน Hua Hin*	T		1.4		0.9	T	3.7	6.0	253.9	- 53
8 ปราณบุรี Pran Buri										
9 ชุมพร CHUMPHON*			T	T	12.9		T	12.9	602.5	-135

สถานีฝน	Station	วันที่และจำนวนน้ำฝนเป็นมิลลิเมตร Date and amount of rainfall in millimeters							ฝนรวม มม. Total rainfall mm.	ฝนรวมตั้งแต่ 1 มกราคม Accumulative rainfall since 1 January	
		กรกฎาคม July								ปริมาณ มม. Amount mm.	สูงต่ำกว่าปกติ Above or below Normal
		1	2	3	4	5	6	7			
ท่าแซะ	Tha Sae						6.3		6.3	581.0	-114.7
สวี	Sawi								0.0	336.4	-269.6
หลังสวน	Lang Suan										
สุราษฎร์ธานี	SURAT THANI*	0.2		0.7		13.4			14.3	401.6	- 90.2
ไชยา	Chaiya	9.3				5.2			14.5	426.2	- 10.4
เกาะสมุย	Ko Samui*	52.6				0.4			53.0	456.3	+ 40.0
พุนพิน	Phunphin								0.0	501.8	+ 28.9
ท่าฉาง	Tha Chang								0.0	332.2	-360.4
กาญจนดิษฐ์	Kanchanadit										
บ้านนาสาร	Ban Na San								0.0	445.2	-148.0
นครศรีธรรมราช	NAKHON SI THAMMARAT*	1.4				T			1.4	506.0	-184.7
สิชล	Sichon	7.0							7.0	455.9	-137.6
ท่าศาลา	Tha Sala								0.0	521.0	+ 53.7
ฉวาง	Chawang								0.0	636.6	- 18.2
ทุ่งสง	Thung Song		3.5						3.5	429.8	-184.9
ร่อนพิบูลย์	Ron Phibun								0.0	476.5	- 87.1
ปากพนัง	Pak Phanang								0.0	351.8	-111.2
พัทลุง	PHATTHALUNG								0.0	539.8	-182.5
ควนขนุน	Khuan Khanun								0.0	638.2	
ปากพยูน	Pak Phayun								0.0	261.4	
เขาชัยสน	Khao Chaison								0.0	378.1	
สงขลา	SONGKHLA*				0.3				0.3	348.3	-196.0
รัตภูมิ	Rattaphum								0.0	391.6	
หาดใหญ่	Hat Yai				T	T			T	532.5	
สะเดา	Sadao								0.0	399.7	
ปัตตานี	PATTANI*				0.8				0.8	655.6	+328.1
หนองจิก	Nong Chik								0.0	222.7	
ยะหริ่ง	Yaring								0.0	283.5	
มายอ	Mayo	18.5	4.2						22.7	495.3	
โคกโพธิ์	Khok Pho								0.0	848.6	
ปะนาเระ	Panare										
ยะลา	YALA						27.4		27.4	619.4	
ยะหา	Yaha								0.0	698.1	
รามัน	Raman	5.4					22.2		27.6	684.9	
บันนังสตา	Bannang Satar	21.4			5.6				27.0	873.0	
เบตง	Betong						9.1		9.1	567.4	
นราธิวาส	NARATHIWAT*	2.8			24.1		2.3		29.2	732.9	- 28.8
ยี่งอ	Yi-ngo	22.6							22.6	648.3	
ระแงะ	Rangae								0.0	180.0	
ตากใบ	Tak Bai								0.0	251.9	
สุไหงโกลก	Sungai Kolok	11.0			16.6				27.6	836.3	

สถานีฝน	Station	วันที่และจำนวนน้ำฝนเป็นมิลลิเมตร Date and amount of rainfall in millimeters กรกฎาคม July 1	2	3	4	5	6	7	ฝนรวม มม. Total rainfall mm.	ฝนรวมตั้งแต่ 1 มกรา Accumulative rainfall since 1 January ปริมาณ มม. Amount mm.	สูงต่ำกว่าปก Above or below Normal
51 ระนอง	RANONG*	9.5		35.0	185.0	12.5	0.4	0.7	243.1	1439.6	-240.9
52 กระบุรี	Kra Buri				14.8				14.8	841.5	
53 พังงา	PHANGNGA		40.0						40.0	935.7	-200.2
54 ตะกั่วป่า	Takua Pa		15.2	47.8	56.9	10.8			130.7	1759.2	
55 กะปง	Kapong				19.0	15.2			34.2	1472.5	
56 ท้ายเหมือง	Thai Muang								0.0	1135.9	
57 ตะกั่วทุ่ง	Takua Thung								0.0	1163.2	
58 ทับปุด	Thap Put								0.0	669.9	
59 ภูเก็ต	PHUKET*		T						T	907.4	+ 31.8
60 สนามบินภูเก็ต	Phuket Airport*		1.9						1.9	878.0	- 18.2
61 กระบี่	KRABI								0.0	601.6	
62 อ่าวลึก	Ao Luk		15.2						15.2	616.4	
63 คลองท่อม	Khlong Tom					10.5			10.5	482.6	
64 ตรัง	TRANG										
65 สนามบินตรัง	Trang Airport*				T	T			T	574.8	-334.2
66 สิเกา	Sikao				1.3				1.3	646.8	
67 ย่านตาขาว	Yan Ta Khao								0.0	941.0	
68 ปะเหลียน	Palian								0.0	712.9	
69 สตูล	SATUN								0.0	266.5	
70 ทุ่งหว้า	Thung Wa								0.0	761.3	

สถานีฝน	Station	วันที่และจำนวนน้ำฝนเป็นมิลลิเมตร Date and amount of rainfall in millimeters กรกฎาคม July 1	2	3	4	5	6	7	ฝนรวม มม. Total rainfall mm.	ฝนรวมตั้งแต่ 1 มกราคม Accumulative rainfall since 1 January ปริมาณ มม. Amount mm.	สูงต่ำกว่าปกติ Above or below Normal
กรุงเทพมหานคร	**BANGKOK METROPOLIS**										
สถานีเครื่องรับส่งวิทยุนนทบุรี	Overseas Radio Receiving Station						T	12.6	12.6	370.8	
ร.ร. การช่างนนทบุรี	Nonthaburi Trade School						T	8.5	8.5	267.6	
พลังงานปรมาณูแห่งชาติ	Atomic Energy For Peace								0.0	442.6	
ของกำกับการรถวิทยุฯ	MMP. Sub Division Car Center								0.0	328.7	
วิทยาลัยครูจันทรเกษม	Chankasem College Education								0.0	228.2	
การไฟฟ้าฝ่ายผลิต	Electrical Supply Authority						5.0	9.5	14.5	251.5	
ศูนย์ฝึกการบินพลเรือน	Civil Aviation Training Center							9.5	9.5	327.2	
ร.ร. โยธินบูรณะ	Yothin Burana School								0.0	251.9	
สถานีรถไฟบางบำหรุ	Bang Bamru Railway Station							9.6	9.6	272.6	
ร.ร. พาณิชการสยาม	Siam Commercial School								0.0	296.7	
ร.ร. การประชาสัมพันธ์	Public Relation School							11.7	11.7	404.3	
ร.ร. สามเสนนอก	Sam Sen Nok School	0.9						9.1	10.0	295.3	
มหาวิทยาลัยรามคำแหง	Ramkhamhaeng University	11.5						13.5	25.0	388.8	
ร.ร. ศรีอุดัย	Sri Udai School						5.2	7.8	13.0	381.1	
ร.ร. จิตรลดา	Chitlada School							15.3	15.3	519.0	
เขตบางกะปิ	Bangkapi Boundary										
เขตหนองจอก	Nong Chok Boundary										
กระทรวงศึกษาธิการ	Ministry of Education								0.0	387.0	
ร.ร. ช่างกลวิทยา	Changkol Vitthaya School							16.2	16.2	347.5	
ร. 1 พัน 2 รอ.	Second Infantry Battalion										
บ้านมนังคศิลา	Ban Manangkha Sila							16.3	16.3	373.8	
ร.ร. โยสิตสโมสร	Kosit Samosorn School							10.3	10.3	357.4	
ประตูน้ำปทุมวัน	Pathumvan Irr.						T.	11.7	11.7	279.0	
ร.ร. เฉลิมสาสน์ศึกษา	Chaloemsart Suksa School								0.0	308.6	
วิทยาลัยเพาะช่าง	Poh Chang College							8.6	8.6	388.1	
ร.ร. มาแตร์เดอี	Mater Dei School										
สถานีจ่ายไฟฟ้าบางกะปิ	Sup Center of Electrial Supply-Bangkapi							13.0	13.0	318.8	
วิทยาลัยพาณิชการธนบุรี	Thonburi Commercial College						T	8.2	8.2	268.1	
วิทยาลัยครูบ้านสมเด็จ	Bansomdet Teacher College						T	7.2	7.2	249.1	
เขตคลองสาน	Khlong San Boundary							7.0	7.0	249.0	
ร.ร. เตรียมทหาร	Armed Force Academy Preparatory-School						0.3	9.1	9.4	355.1	
ร.ร. กรุงเทพคริสเตียน	Bangkok Christian College								0.0	211.5	
ร.ร. ศรีวิกรม์	Srivikorn School						0.6		0.6	467.0	
ประตูน้ำพระโขนง	Prakhanong Irr.						T	6.9	6.9	388.8	
ร.ร. สมชิตศึกษา	Somchit Suksa School										
ร.ร. ยานนาเวศวิทยาคม	Yannawes Vitthayakhom School								0.0	363.0	
ร.ร. พระโขนง	Prakhanong School							7.7	7.7		
ร.ร. ช่องนนทรี	Chong Nonthri School										

อุณหภูมิสูงสุดและต่ำสุดประจำวันที่ ๑ — ๗ กรกฎาคม ๒๕๑๗

Daily Max. and Min. Temperature 1 - 7 July 1974

สถานี	Station	อุณหภูมิสูงสุดและต่ำสุดเป็นองศา ซ. Max. and Min. Temperature in degree C.							เฉลี่ยสูงสุดต่ำสุด Average Max. Min.	เฉลี่ยในสัปดาห์ Weekly Mean	ค่าปกติประจำเดือน Monthly Normal
		1	2	3	4	5	6	7			
ภาคเหนือ	**NORTHERN PART**										
1 เชียงราย	CHIANG RAI	30.8 23.0	33.0 22.4	33.2 22.3	32.3 22.8	30.0 23.8	31.0 22.1	32.2 23.9	31.8 22.9	27.4	26.9
2 แม่ฮ่องสอน	MAE HONG SON	30.8 24.8	32.5 23.1	33.4 23.3	34.0 23.8	32.2 24.8	28.0 23.7	30.2 23.5	31.6 23.8	27.7	27.1
3 เชียงใหม่	CHIANG MAI	33.5 22.7	34.5 21.8	34.2 22.0	33.3 23.4	33.0 24.1	31.0 23.1	32.3 23.7	33.1 23.0	28.0	27.4
4 น่าน	NAN	32.1 24.4	33.9 23.9	33.2 24.0	30.9 24.8	28.5 24.1	31.2 23.9	31.3 23.7	31.6 24.1	27.8	27.9
5 ท่าวังผา	Tha Wang Pha	31.6 23.8	32.2 23.6	23.8	..	..	..	..	..	..	..
6 ลำปาง	LAMPANG	32.2 23.7	35.2 23.1	35.2 22.7	34.0 24.4	32.6 24.4	30.7 23.6	30.5 24.0	32.9 23.7	28.3	28.0
7 แม่สะเรียง	Mae Sariang	30.0 22.7	30.8 21.6	31.1 23.1	31.4 23.9	30.8 23.3	29.2 23.3	28.0 22.1	30.2 22.8	26.5	26.9
8 แพร่	PHRAE	32.3 24.0	33.6 23.8	33.8 23.6	32.1 25.0	31.8 24.7	29.3 24.4	31.5 23.0	32.0 24.1	28.0	27.8
9 อุตรดิตถ์	UTTARADIT	33.2 25.0	34.1 24.5	35.1 24.0	34.5 24.5	33.1 25.5	32.2 25.0	32.9 24.7	33.6 24.7	29.2	28.4
10 สนามบินอุตรดิตถ์	Uttaradit Airport	32.6 24.2	34.0 24.0	34.5 ..	33.6 23.6	32.0 24.8	30.4 24.2	..	32.8 24.2	28.5	..
11 ตาก	TAK	33.2 24.3	33.9 22.5	33.9 25.7	33.8 26.5	33.4 25.6	30.2 25.5	30.1 25.0	32.6 25.0	28.8	28.5
12 พิษณุโลก	PHITSANULOK	34.2 24.6	35.0 25.0	35.5 25.9	34.2 24.5	32.7 25.0	31.9 24.5	31.2 23.7	33.5 24.4	29.0	26.3
13 แม่สอด	Mae Sot	30.8 22.6	31.2 23.0	30.3 23.8	31.2 23.5	30.0 23.1	26.8 23.3	26.5 22.0	29.5 23.0	26.2	28.5
14 เพชรบูรณ์	PHETCHABUN	35.1 22.8	34.0 24.4	36.1 24.3	35.3 24.2	33.0 24.0	31.8 23.1	30.7 22.4	33.7 23.6	28.6	27.6
15 หล่มสัก	Lom Sak	33.8 23.0	32.7 24.2	35.8 23.7	34.0 24.0	31.3 23.6	30.4 23.0	22.6	33.0 23.4	28.2	..
16 วิเชียรบุรี	Wichian Buri	33.7 23.9	32.9 24.0	35.0 24.0	34.1 23.5	31.5 24.4	30.3 23.0	31.0 23.5	32.6 23.8	28.2	..
ภาคตะวันออกเฉียงเหนือ	**NORTHEASTERN PART**										
1 หนองคาย	NONG KHAI	33.1 24.8	34.2 24.1	32.4 24.4	30.4 25.2	29.7 24.8	30.3 25.1	32.2 24.5	31.8 24.7	28.2	28.3
2 เลย	LOEI	34.4 21.9	35.3 22.5	36.1 23.4	33.6 24.6	29.3 22.4	31.3 23.5	32.2 24.9	33.2 23.3	28.2	27.7
3 อุดรธานี	UDON THANI	34.1 24.7	34.2 23.0	33.8 23.9	31.6 23.7	30.9 25.3	31.7 25.3	32.7 24.2	32.7 24.3	28.5	28.4
4 สกลนคร	SAKON NAKHON	34.0 24.9	31.9 22.9	33.4 25.6	31.0 25.1	31.8 24.2	31.0 25.0	30.4 23.8	31.9 24.5	28.2	28.0
5 นครพนม	NAKHON PHANOM	33.1 23.8	32.0 22.5	33.4 24.9	29.2 23.9	30.2 24.3	30.4 22.7	28.2 23.0	30.9 23.6	27.2	27.6
6 มุกดาหาร	Mukdahan	33.7 24.6	32.0 25.3	33.8 25.4	31.8 22.6	31.5 23.8	29.3 23.4	29.6 24.4	31.7 24.2	28.0	27.9
7 ขอนแก่น	KHON KAEN	36.4 24.8	34.6 25.3	36.0 24.2	33.3 22.6	32.8 24.7	32.2 25.2	30.9 24.2	33.8 24.4	29.1	28.3
8 โกสุมพิสัย	Kosum Phisai	35.9 24.2	34.7 25.6	35.3 25.6	33.7 24.1	.. 23.6	32.0 ..	24.5	34.3 24.6	29.4	..
9 ร้อยเอ็ด	ROI ET	34.0 23.6	34.7 24.7	34.8 25.8	34.6 25.3	32.8 24.3	32.4 25.9	30.2 24.9	33.4 24.9	29.2	28.3
10 ชัยภูมิ	CHAIYAPHUM	34.7 24.6	34.1 24.6	35.8 24.2	34.4 25.1	33.5 24.5	31.0 24.1	31.0 23.1	33.5 24.3	28.9	27.8
11 อุบลราชธานี	UBON RATCHATHANI	33.6 24.9	33.7 25.1	33.8 25.0	33.7 25.8	32.7 24.5	30.0 22.8	31.4 23.9	32.7 24.6	28.6	27.9
12 สุรินทร์	SURIN	35.0 22.9	36.2 24.1	35.9 24.3	35.5 25.3	33.6 24.5	30.5 24.7	34.2 23.9	34.4 24.2	29.3	28.1
13 ท่าตูม	Tha Tum	35.0 23.4	36.2 24.3	35.2 24.3	35.2 25.3	34.0 22.9	31.4 25.0	24.5	34.5 24.2	29.4	..
14 นางรอง	Nang Rong	33.8 23.0	34.4 22.2	35.4 23.9	34.7 24.4	33.8 24.3	31.4 24.4	24.3	33.9 23.8	28.9	..

สถานี	Station	อุณหภูมิสูงสุดและต่ำสุดเป็นองศา ซ. Max. and Min. Temperature in degree C.							เฉลี่ยสูงสุดต่ำสุด Average Max. Min.	เฉลี่ยในสัปดาห์ Weekly Mean	ค่าปกติประจำเดือน Monthly Normal
		1	2	3	4	5	6	7			
นครราชสีมา	NAKHON RATCHASIMA	35.6 23.2	35.1 23.2	36.8 24.1	36.0 23.8	34.7 24.0	32.5 24.8	.. 22.6	35.1 23.6	29.4	28.3
โชคชัย	Chok Chai	34.5 22.9	33.2 23.3	35.2 23.3	33.3 24.1	33.4 23.8	30.9 24.8	.. 23.5	33.4 23.7	28.6	..
ภาคกลาง	**CENTRAL PART**										
นครสวรรค์	NAKHON SAWAN	34.3 23.9	33.3 23.9	36.0 23.8	34.7 24.7	33.3 25.2	30.4 24.1	32.7 24.3	33.5 24.3	28.9	29.0
ลพบุรี	LOP BURI	34.4 25.0	32.2 25.0	35.0 24.0	34.0 24.5	32.7 24.0	30.0 24.5	29.8 23.2	32.6 24.5	28.4	28.3
สุพรรณบุรี	SUPHAN BURI	34.2 21.8	34.9 23.3	35.7 22.8	35.6 23.7	32.6 23.5	30.6 22.7	31.1 22.8	33.4 22.8	28.2	28.9
กาญจนบุรี	KANCHANABURI	35.8 23.5	34.3 24.5	36.2 22.9	35.4 25.3	33.5 25.0	30.5 24.1	30.5 23.5	33.7 24.1	28.9	28.5
ทองผาภูมิ	Thong Pha Phum	32.3 22.3	29.2 22.5	31.9 22.0	31.4 23.2	30.6 23.0	27.2 22.7	29.3 22.3	30.3 22.6	26.4	..
สนามบินดอนเมือง	Dong Muang Airport	33.0 24.3	33.0 25.0	34.0 24.8	32.8 25.0	32.2 24.5	29.4 24.2	29.9 24.6	32.0 24.5	28.2	28.8
พระนคร	PHRA NAKHON	33.8 24.7	34.1 24.7	35.2 25.6	33.9 25.6	32.8 25.0	31.3 24.8	30.5 24.8	33.0 24.9	29.0	28.5
ศูนย์วิจัย ฯ บางนา	Bang Na	32.5 24.8	34.6 25.9	35.5 24.6	33.5 24.8	33.6 25.4	32.2 24.7	31.5 24.8	33.3 25.0	29.2	..
ภาคตะวันออก	**EASTERN PART**										
ปราจีนบุรี	PRACHIN BURI	33.5 24.5	33.2 25.2	33.9 25.3	33.3 24.0	32.0 25.0	31.2 24.7	32.0 24.6	32.7 24.8	28.8	28.2
กบินทร์บุรี	Kabin Buri	33.4 23.9	33.0 24.5	34.0 25.1	32.8 24.3	32.9 24.7	30.5 24.2	.. 24.1	32.8 24.4	28.6	..
อรัญประเทศ	Aranyaprathet	33.0 23.0	34.3 24.5	33.2 23.0	32.5 25.0	33.2 24.5	30.0 23.7	31.1 23.3	32.5 23.8	28.2	28.0
ชลบุรี	CHON BURI	32.4 24.1	34.3 24.8	34.5 26.0	33.4 25.2	33.0 25.9	31.5 26.0	31.2 25.5	32.9 25.4	29.2	28.4
เกาะสีชัง	Ko Si Chang	30.9 25.7	31.4 25.4	31.0 27.3	31.7 24.9	32.4 27.1	30.0 24.1	30.4 26.4	31.0 25.8	28.4	28.8
สัตหีบ	Sattah >	32.1 25.4	33.0 24.3	32.4 24.7	32.5 26.4	32.1 26.2	31.4 25.7	31.0 26.0	32.1 25.5	28.8	29.3
ระยอง	RAYONG	31.9 26.6	32.2 26.5	32.1 26.2	32.0 28.2	.. 28.0	30.6 ..	.. 24.5	31.8 26.7	29.2	..
จันทบุรี	CHANTHABURI	31.3 23.9	31.1 24.5	31.5 22.7	29.8 24.0	31.0 25.3	30.2 24.6	28.3 23.6	30.4 24.1	27.2	27.3
คลองใหญ่	Khlong Yai	31.6 23.1	31.4 23.5	30.3 23.1	28.3 24.2	31.4 24.0	29.1 23.0	29.3 23.5	30.2 23.6	26.9	26.9
ภาคใต้	**SOUTHERN PART**										
หัวหิน	Hua Hin	32.4 24.3	34.4 23.3	34.5 23.7	34.5 24.7	34.9 24.5	31.9 24.7	29.8 25.7	33.2 24.4	28.8	28.5
ประจวบคีรีขันธ์	PRACHUAP KHIRI KHAN	34.4 23.5	33.9 22.8	34.4 24.9	32.7 25.9	.. 25.4	30.7 ..	33.0 25.3	33.2 24.6	28.9	28.1
ชุมพร	CHUMPHON	32.6 23.4	33.0 22.6	32.5 23.0	30.1 24.1	31.4 23.0	31.8 23.6	32.2 24.1	31.9 23.4	27.6	27.3
สุราษฎร์ธานี	SURAT THANI	34.2 23.0	33.7 22.5	33.2 22.6	31.0 23.7	33.2 22.7	33.9 22.4	34.0 23.2	33.3 22.9	28.1	27.8
เกาะสมุย	Ko Samui	33.3 24.5	32.2 23.2	32.4 21.2	32.6 26.3	32.7 25.7	32.7 25.5	32.7 25.8	32.6 24.6	28.6	..
นครศรีธรรมราช	NAKHON SI THAMMARAT	32.9 23.0	32.4 23.6	33.4 22.1	33.5 23.5	33.5 22.1	34.8 22.5	31.5 22.6	33.1 22.8	28.0	28.0
สงขลา	SONGKHLA	34.2 23.1	34.8 23.4	34.1 22.7	34.5 23.0	33.6 23.7	32.9 23.6	34.5 24.0	34.1 23.4	28.8	28.3
ปัตตานี	PATTANI	34.0 22.8	33.0 23.0	33.2 21.7	31.7 23.1	33.4 23.8	32.8 24.0	32.8 22.7	33.0 23.0	28.0	27.8
นราธิวาส	NARATHIWAT	32.1 21.9	31.6 21.8	31.6 22.1	31.4 24.0	32.0 21.4	31.3 23.5	33.4 22.2	31.9 22.4	27.2	27.3
ระนอง	RANONG	31.5 23.9	31.5 23.2	30.9 24.1	31.5 22.5	29.0 23.5	31.3 25.4	32.6 24.4	31.2 23.8	27.5	26.5
ภูเก็ต	PHUKET	31.5 22.6	31.5 23.1	32.0 22.5	31.5 23.5	31.4 25.9	31.8 22.8	32.1 24.2	31.7 23.5	27.6	27.5
สนามบินภูเก็ต	Phuket Airport	33.7 23.0	30.6 24.0	31.0 25.5	31.8 26.9	31.5 26.8	32.1 27.0	32.0 27.0	31.8 25.7	28.8	27.4
สนามบินตรัง	Trang Airport	33.6 25.9	33.2 22.5	33.2 22.8	32.5 22.6	33.1 25.1	33.7 25.3	33.3 25.2	33.2 23.0	28.1	27.2

แก้ไขเพิ่มเติมรายงานจำนวนน้ำฝนเนื่องจากได้รับรายงานภายหลัง สำหรับรายงานอากาศประจำสัปดาห์ ฉบับที่ ๒๖/๒๕๑๗

Corrections for late rainfall data reports in weekly weather report No. 26/1974

สถานีฝน	Station	วันที่และจำนวนน้ำฝนเป็นมิลลิเมตร Date and amount of rainfall in millimeters							ฝนรวม มม. Total rainfall mm.	ฝนรวมตั้งแต่ 1 ม. Accumulative r since 1 Jan	
		มิถุนายน June								ปริมาณ มม. Amount mm.	สูงต่ำ Abo be No.
		24	25	26	27	28	29	30			
	ภาคเหนือ	**NORTHERN PART**									
3	เชียงแสน	Chiang Saen						7.6	38.2	484.4	-
6	แม่สรวย	Mae Suai						2.9	20.3	443.1	+ 2
8	เชียงคำ	Chiang Kham						31.6	41.4	379.5	-10
10	พาน	Phan						1.8	40.3	248.2	-11
11	แม่ใจ	Mae Chai						30.3	51.0	603.5	+ 6
12	พะเยา	Phayao						2.2	49.2	412.5	+ 4
13	จุน	Chun						28.3	49.6	523.8	- 5
66	ทุ่งเสลี่ยม	Thung Saliam						9.5	9.5	368.7	+ 1
81	ตะพานหิน	Taphan Hin						12.2	17.6	430.0	- 2
86	หล่มสัก	Lom Sak*						8.8	66.2	476.3	+ 3
	ภาคตะวันออกเฉียงเหนือ	**NORTHEASTERN PART**									
4	ด่านซ้าย	Dan Sai						6.7	6.7	420.3	- 1
18	วานรนิวาส	Wanon Niwat						4.7	10.7	487.9	-22
23	ท่าอุเทน	Tha Uthen						12.1	38.4	718.2	-10
24	นาแก	Na Kae					29.2		64.4	818.6	+18
38	เกษตรวิสัย	Kaset Wisai					20.0	3.9	23.9	474.6	- 2
50	ชุมแพ	Chum Phae						9.2	55.9	337.7	- 7
57	เกษตรสมบูรณ์	Kaset Sombun						8.3	60.1	257.4	- 5
66	โนนไทย	Non Thai						5.2	6.1	341.5	- 6
71	ปักธงชัย	Pak Thong Chai						6.4	63.8	512.1	+12
76	สตึก	Satuk						3.5	45.8	437.4	- 6
78	นางรอง	Nang Reng*						21.9	72.0	444.4	- 2
81	ท่าตูม	Tha Tum*						1.2	7.6	335.0	-10
83	ปราสาท	Prasat						4.5	4.5	336.5	-11
88	ขุขันธ์	Khukhan						10.0	25.0	346.0	- 6
89	ขุนหาญ	Khun Han						5.2	5.2	250.4	-16
98	โขงเจียม	Khong Chiam						2.8	50.3	1008.5	+33
99	เดชอุดม	Det Udom						5.8	49.1	674.1	+10
	ภาคกลาง	**CENTRAL PART**									
13	หนองฉาง	Nong Chang						5.2	9.3	561.7	+ 8
19	สิงห์บุรี	SING BURI						24.4	39.0	460.7	+ 9
21	บางระจัน	Bang Rachan						1.8	37.6		
24	บ้านหมี่	Ban Mi						5.8	5.8		
29	ท่าวุ้ง	Tha Wung					5.6	3.2	8.8	420.0	- 5

สถานีฝน	Station	วันที่และจำนวนน้ำฝนเป็นมิลลิเมตร Date and amount of rainfall in millimeters							ฝนรวม มม. Total rainfall mm.	ฝนรวมตั้งแต่ 1 มกราคม Accumulative rainfall since 1 January	
		มิถุนายน June								ปริมาณ มม. Amount mm.	สูงต่ำกว่าปกติ Above or below Normal
		24	25	26	27	28	29	30			
บางปะหัน	Bang Pa Ma							7.2	27.4	710.9	+418.2
โพธิ์ทอง	Pho Thong							3.8	40.2	719.0	+271.8
สระบุรี	SARABURI							11.1	20.7	351.2	-202.4
เสาไห้	Sao Hai							7.4	19.5	298.7	-243.8
บางบาล	Bang Ban						4.1		70.5	487.0	- 15.0
บางปะอิน	Bang Pa-in							40.1	61.6	519.1	+ 30.5
หนองแซ่	Nong Sua							13.8	18.1	641.0	+110.3
รังสิต	Rangsit							1.0	45.7	377.6	-123.4
ลำลูกกา	Lam Luk Ka							3.2	16.6	521.2	+ 81.1
มีนบุรี	Min Buri							7.8	22.5	200.6	-283.6
พนมทวน	Phanom Thuan					T	3.4	3.8	7.2	186.2	- 60.0
ปากท่อ	Pak Tho							43.0	60.6	307.7	- 7.8
บางคนที	Bang Khonthi						10.1		108.8	385.4	+ 45.8
อัมพวา	Amphawa							6.7	75.0	302.1	- 1.6
กระทุ่มแบน	Kratum Baen							4.3	57.7	350.8	- 65.7
สมุทรปราการ	SAMUT PRAKAN							17.4	53.6	283.5	-520.2
บางพลี	Bang Phli							13.5	40.9	439.3	-100.8
ภาคตะวันออก	**EASTERN PART**										
กบินทร์บุรี	Kabin Buri*						1.0	0.3	12.0	696.5	+191.3
สระแก้ว	Sa Kaeo						34.0		43.5	762.3	+124.6
วัฒนานคร	Watthana Nakhon						2.1		9.9	696.0	+147.3
ชลบุรี	CHON BURI							0.5	4.2	523.8	+ 72.9
พานทอง	Phan Thong							30.4	30.4	428.9	- 22.7
บ้านบึง	Ban Bung							11.6	11.6	408.1	- 47.9
ศรีราชา	Si Racha							2.7	2.7	510.6	+ 93.3
สัตหีบ	Sattahip*							5.1	16.1	518.0	+ 7.1
ระยอง	RAYONG						30.0		30.9	503.7	- 82.4
แกลง	Khaeng							7.0	24.5	653.7	-137.5
จันทบุรี	CHANTHABURI*							1.5	19.0	824.1	-326.3
แหลมงอบ	Laem Ngop							6.5	12.5	733.0	
ภาคใต้	**SOUTHERN PART**										
ประจวบคีรีขันธ์	PRACHUAPKHIRI KHAN*						0.4		4.0	368.5	- 52.5
เกาะสมุย	Ko Samui*							2.1	12.8	403.3	+ 5.6
นครศรีธรรมราช	NAKHON SI THAMMARAT*							6.8	40.3	504.6	-106.8
ชุมพร	Chumphon							26.8	90.0	636.6	- 25.5
ทุ่งสง	Thung Song							3.4	99.1	426.3	-146.7
พัทลุง	PHATTHALUNG							24.3	24.3	539.8	-107.3

สถานีฝน	Station	วันที่และจำนวนน้ำฝนเป็นมิลลิเมตร Date and amount of rainfall in millimeters มิถุนายน June							ฝนรวม มม. Total rainfall mm.	ฝนรวมตั้งแต่ 1 มก Accumulative rain since 1 Janua	
		24	25	26	27	28	29	30		ปริมาณ มม. Amount mm.	สูงต่ำกว่า Above bele Norm
32 รัตภูมิ	Rattaphum							6.9	12.9	391.6	
35 ปัตตานี	PATTANI*							34.3	71.9	654.8	+334
44 บันนังสตา	Bannang Satar							55.3	111.9	846.0	
45 เบตง	Betong							4.5	39.3	558.3	
46 นราธิวาส	NARATHIWAT*							2.5	119.8	703.7	- 29
47 ยี่งอ	Yi-ngo							32.1	128.2	625.7	
49 ตากใบ	Tak Bai							23.8	74.8	251.9	
50 สุไหงโกลก	Sungai Kolok						19.8	24.0	53.8	808.7	
51 ระนอง	RANONG*							0.9	104.0	1196.5	-319
66 สิเกา	Sikao						1.3		30.8	644.7	
68 ปะเหลียน	Palian							1.5	113.2	712.9	

REMARKS

1. **Meteorological Department's Station** (**with * mark**). Rainfall observation is performed daily at 07.00 a.m. by the Meteorological Department's personnel. Therefore the daily rainfall amount in this publication means the total amount of rainfall in 24-hr. period from 07.00 a.m. of the recorded date to 07.00 a.m. of the following day.

2. **Voluntary Rainfall Station** (**without * mark**) located at Distric or Province. Rainfall observation is performed daily at 09.00 a.m. by the voluntary observer. The daily rainfall amount means the total amount of rainfall in 24-hr. period from 09.00 a.m. of the recorded date to 09.00 a.m. of the following day.

3. **Rainfall and Temperature Data.** The daily rainfall and temperature observations are submitted to the Meteorological Department soon after the measurement by the following means:-

   — the Meteorological Department's stations send their observations by radio and telegraph.

   — the voluntary rainfall stations send their observations by telegraph.

   Those daily reports generally arrive at the Meteorological Department from about 07.00 a.m. to 07.00 p.m.

4. **Data.** Various data published in this publication are obtained from radio and telegraph reports. Therefore the user should be cautious in using them. If there is any doubts please inquire the Rainfall Statistics Section of Hydrometeorology Division for further informations.

5. **Various Symbols.** The symbols used in this publication have the following meanings:—

Blank	represents	No rainfall or report of observation does not arrive in time for publication
T	„	Trace or light rainfall with amount less than 0.1 mm.
*	„	Meteorological Department's station

Meteorological Department
Bangkok Metropolis

Hydrometeorology Division
Tel. 916053, 910178

- **กำหนดออก** สัปดาห์ละ 1 ฉบับ ปีละ 52 ฉบับ
- **ค่าบำรุง** ฉบับละ 5 บาท ปีละ 150 บาท
- **การบอกรับ** ติดต่อที่กองอุตุนิยมวิทยาอุทก กรมอุตุนิยมวิทยา

โทร. 916053

พิมพ์ที่โรงพิมพ์กรมอุตุนิยมวิทยา กระทรวงคมนาคม กรุงเทพมหานคร

เรือเอก เจตน์ ไชยลาโภ ผู้พิมพ์โฆษณา 2517

1/S-93

กรมอุตุนิยมวิทยา กระทรวงคมนาคม

รายงานอากาศประจำสัปดาห์ ระหว่างวันที่ ๘ – ๑๔ กรกฎาคม ๒๕๑๗

และ

การคาดหมายลักษณะอากาศ ระหว่างวันที่ ๑๕ – ๒๑ กรกฎาคม ๒๕๑๗

ฉบับที่ ๒๘/๒๕๑๗

ดร. เจริญ เจริญรัชต์ภาคย์

อธิบดีกรมอุตุนิยมวิทยา

U. S. D

METEOROLOGICAL DEPARTMENT

MINISTRY OF COMMUNICATIONS

BANGKOK, THAILAND

WEEKLY WEATHER REPORT

DURING THE PERIOD 8 – 14 JULY 1974

AND

WEATHER OUTLOOK

DURING 15 – 21 JULY 1974

No. 28/1974

Charoen Charoen-rajapark

Director – General

หมายเหตุ

1. **สถานีของกรมอุตุนิยมวิทยา** (ที่มีเครื่องหมาย *) ทำการตรวจวัดจำนวนฝนตกเวลา 07.00 น. ทุก ๆ วัน โดยเจ้าหน้าที่ของกรมอุตุนิยมวิทยา ดังนั้น จำนวนฝนรายวันในรายงานฉบับนี้ หมายถึงปริมาณฝนรวมในช่วงเวลา 24 ชม. ตั้งแต่เวลา 07.00 น. ของวันที่แจ้งไว้ในรายงานจนถึงเวลา 07.00 น. ของวันรุ่งขึ้น

2. **สถานีฝน** (ที่ไม่มีเครื่องหมาย *) ตามอำเภอหรือจังหวัด ทำการตรวจวัดจำนวนฝนตกเวลา 09.00 น. ทุก ๆ วัน โดยเจ้าหน้าที่ที่อยู่ในอำเภอหรือจังหวัดที่ได้รับแต่งตั้งจากกรมอุตุนิยมวิทยา ดังนั้น จำนวนฝนรายวัน หมายถึงปริมาณฝนรวมในช่วงเวลา 24 ชม. ตั้งแต่เวลา 09.00 น. ของวันที่แจ้งไว้ในรายงานจนถึงเวลา 09.00 น. ของวันรุ่งขึ้น

3. **ข้อมูลฝนและอุณหภูมิ** ที่พิมพ์ในรายงานประจำสัปดาห์ฉบับนี้ เป็นผลการตรวจวัดฝนที่เจ้าหน้าที่ผู้ทำการตรวจรายงานส่งมายังกรมอุตุนิยมวิทยาทุก ๆ วัน มายังกองการตรวจดังนี้.—

   — สถานีของกรมอุตุนิยมวิทยา ส่งรายงานทางวิทยุสื่อสารและโทรเลข
   — สถานีฝนตามอำเภอหรือจังหวัด ส่งรายงานทางโทรเลข

   รายงานดังกล่าวนี้จะส่งมาถึงกรมอุตุนิยมวิทยาตั้งแต่เวลาประมาณ 07.00 น. จนถึงเวลา 19.00 น. ทุก ๆ วัน

4. **ข้อมูลต่าง ๆ** เหล่านี้ได้ดำเนินการจัดพิมพ์จากรายงานที่ได้รับทางวิทยุสื่อสารและโทรเลข โดยยังไม่ได้ทำการตรวจสอบ เพื่อสนองความต้องการแก่ผู้ใช้อย่างรีบด่วน ดังนั้น ผู้ใช้จึงควรพิจารณาข้อมูลก่อนที่จะนำไปใช้ หากมีข้อสงสัยประการใด โปรดติดต่อสอบถามเจ้าหน้าที่แผนกสถิติฝน กองอุตุนิยมวิทยาอุทก

5. **สัญญลักษณ์ต่าง ๆ** มีความหมายดังนี้.—

ช่องว่าง	แสดงว่า	ไม่มีฝนหรือยังไม่ได้รับรายงานประจำวัน
T	”	ฝนตกเล็กน้อยวัดได้ไม่ถึง 0.1 มม.
*	”	เป็นสถานีของกรมอุตุนิยมวิทยา

กองอุตุนิยมวิทยาอุทก กรมอุตุนิยมวิทยา
กรุงเทพมหานคร
โทร. 916053, 910178

การคาดหมายลักษณะอากาศใน ๗ วันข้างหน้า
ทั้งแต่วันที่ ๑๕ – ๒๑ กรกฎาคม ๒๕๑๗

ลักษณะทั่วไป

ลมมรสุมตะวันตกเฉียงใต้ยังมีกำลังปานกลางจะพัดปกคลุมประเทศไทยในระยะสัปดาห์นี้

ภาคเหนือ ภาคตะวันออกเฉียงเหนือ ภาคกลาง ภาคตะวันออก อ่าวไทย ฝั่งตะวันออก	ตลอดสัปดาห์จะมีฝนหรือฝนฟ้าคะนองกระจาย และคาดว่าจะมีปริมาณมากขึ้นในระยะครึ่งหลังของสัปดาห์
อ่าวไทย ฝั่งตะวันตก	ตลอดสัปดาห์จะมีฝนหรือฝนฟ้าคะนอง เป็นแห่ง ๆ
ภาคใต้ ฝั่งตะวันตก	ตลอดสัปดาห์จะมีฝนกระจาย
กรุงเทพมหานคร	ตลอดสัปดาห์จะมีฝนหรือฝนฟ้าคะนอง เป็นแห่ง ๆ

กรมอุตุนิยมวิทยา
๑๕ ก.ค.๗๗

Weather outlook for the period 15 - 21 July 1974

General Situation

Moderate southwest monsoon will prevail over Thailand during this week.

Northern Part: Northeastern Part: Central Part: Eastern Part: Gulf of Thailand, East Coast:	Throughout the week, scattered showers or thundershowers and substantial falls expected during the second half of the week.
Gulf of Thailand, West Coast:	Throughout the week, isolated showers or thundershowers.
Southern Thailand, West Coast:	Throughout the week, scattered rainshowers.
Bangkok Metropolis:	Throughout the week, isolated showers or thundershowers.

Meteorological Department
15 July 1974

สรุปลักษณะอากาศทั่วไปในรอบสัปดาห์
ตั้งแต่วันที่ ๘ – ๑๔ กรกฎาคม ๒๕๑๗

๑. ตลอดสัปดาห์ บริเวณความกดอากาศต่ำได้ปกคลุมประเทศอินเดีย ทิเบตและจีนตอนใต้ โดยมีลมตะวันตก–เฉียงใต้พัดผ่านประเทศไทย ลักษณะเช่นนี้ทำให้บริเวณประเทศไทยตอนบนมีฝนและฝนฟ้าคะนองเป็นแห่ง ๆ ส่วนภาคใต้มีฝนและฝนฟ้าคะนองกระจาย โดยมีฝนตกหนักถึงหนักมากเป็นแห่ง ๆ

๒. รายงานฝนสูงสุดสำหรับ ๒๔ ชั่วโมงมีดังนี้.–

ภาคเหนือ	๘๑.๒	มม.ที่	อ.ขานุวรลักษบุรี	จ.กำแพงเพชร	เมื่อวันที่ ๑๑ ก.ค.
ภาคตะวันออกเฉียงเหนือ	๘๕.๖	" ที่	อ.เมือง	จ.อุดรธานี	" ๑๓ "
ภาคกลาง	๕๒.๙	" ที่	อ.บ้านหมอ	จ.สระบุรี	" ๑๒ "
ภาคตะวันออก	๑๐๕.๓	" ที่	อ.คลองใหญ่	จ.ตราด	" ๑๓ "
ภาคใต้	๘๔.๓	" ที่	อ.กระบุรี	จ.ระนอง	" ๘ "

กรมอุตุนิยมวิทยา
๑๕ ก.ค.๑๗

General Situation
Period 8 - 14 July 1974

1. Low pressure areas dominated India, Tibet and the southern part of Chi mainland throughout the week, and the associated southwest monsoon prevailed ov Thailand. As a result, isolated rainshowers and thundershowers were experienced over the Upper Thailand, while scattered rainshowers and thundershowers with isolated heavy to very heavy falls were reported over the southern part of Thailand.

2. 24 hour - heaviest rainfalls were recorded at the following places:-

Northern Part	81.2	mm.at	Khanu Woralaksaburi,	Kamphaeng Phet	on 11 Ju
Northeastern Part	85.6	" at	Amphoe Muang,	Udon Thani	" 13 "
Central Part	52.9	" at	Ban Mo,	Saraburi	" 12 "
Eastern Part	105.3	" at	Khlong Yai,	Trat	" 13 "
Southern Part	84.3	" at	Kra Buri,	Ranong	" 8 "

Meteorological Department
15 July 1974

ข่าวอากาศเพื่อการเกษตรประจำสัปดาห์

เมื่อวันที่ ๘ - ๑๔ กรกฎาคม ๒๕๑๗ มีลักษณะอากาศซึ่งพอสรุปได้ดังต่อไปนี้ะ-

ตลอดสัปดาห์ บริเวณความกดอากาศต่ำได้ปกคลุมประเทศอินเดีย ธิเบต และจีนตอนใต้ โดยมีลมตะวันตกเฉียงใต้พัดผ่านประเทศไทย ลักษณะเช่นนี้ทำให้บริเวณประเทศไทยตอนบนมีฝนและฝนฟ้าคะนองเป็นแห่ง ๆ ส่วนภาคใต้มีฝนและฝนฟ้าคะนองกระจาย โดยมีฝนตกหนักถึงหนักมากเป็นแห่ง ๆ

ข้อควรทราบ

ในระยะนี้ร่องความกดอากาศต่ำยังคงพาดอยู่ในประเทศจีน ดังนั้นในประเทศไทยจึงมีปริมาณฝนไม่สู้มากนัก สำหรับสัปดาห์นี้คาดว่าบริเวณประเทศไทยตอนบนจะมีฝนดีขึ้นในระยะครึ่งหลังของสัปดาห์ ส่วนภาคใต้จะมีฝนทางฝั่งตะวันตกมากกว่าทางฝั่งตะวันออก

กองอากาศเกษตร กรมอุตุนิยมวิทยา

๑๕ กรกฎาคม ๒๕๑๗

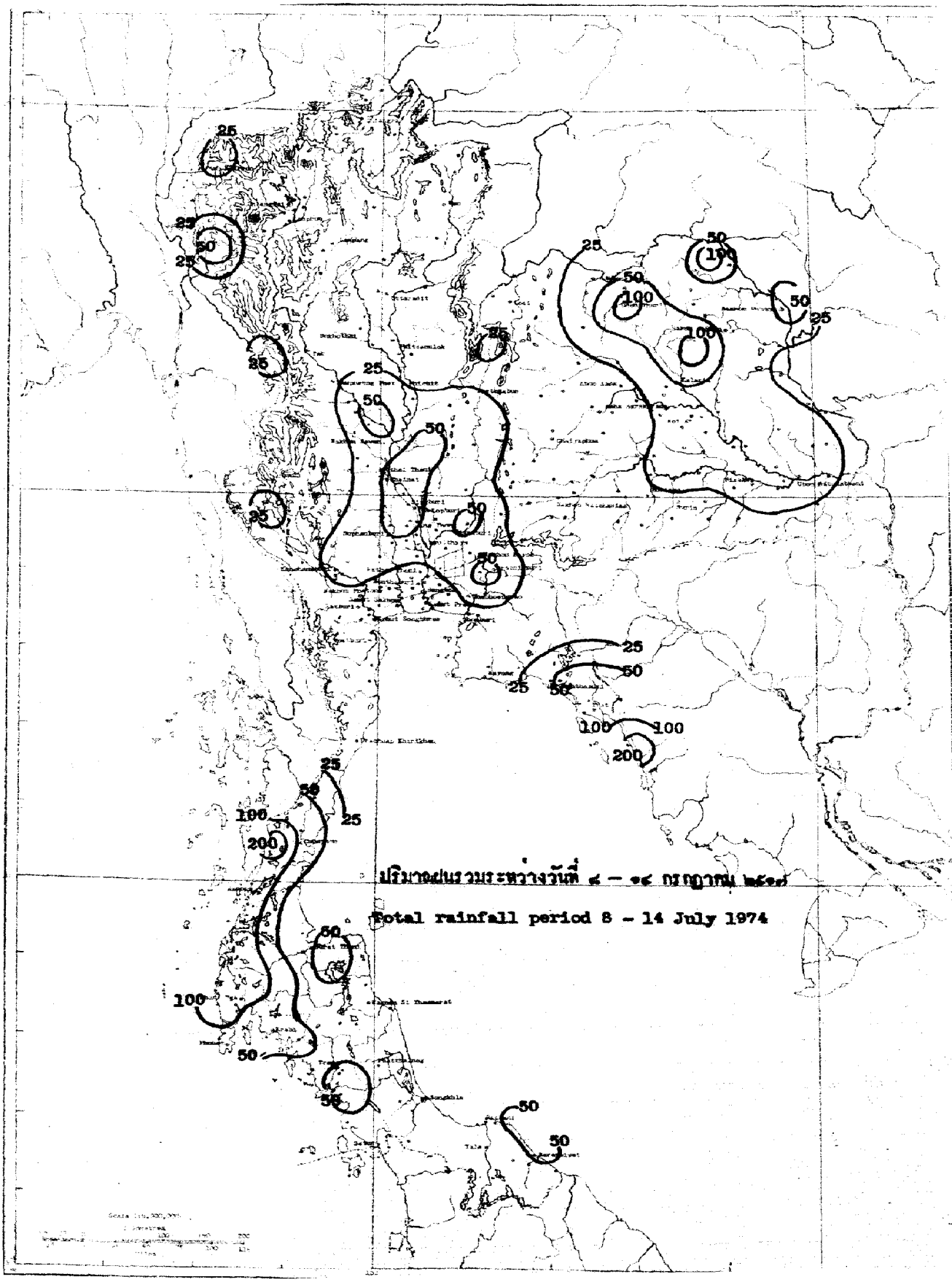
25
50
100
200
ปริมาณฝนรวมระหว่างวันที่ ๘ – ๑๔ กรกฎาคม ๒๕๑๗
Total rainfall period 8 – 14 July 1974

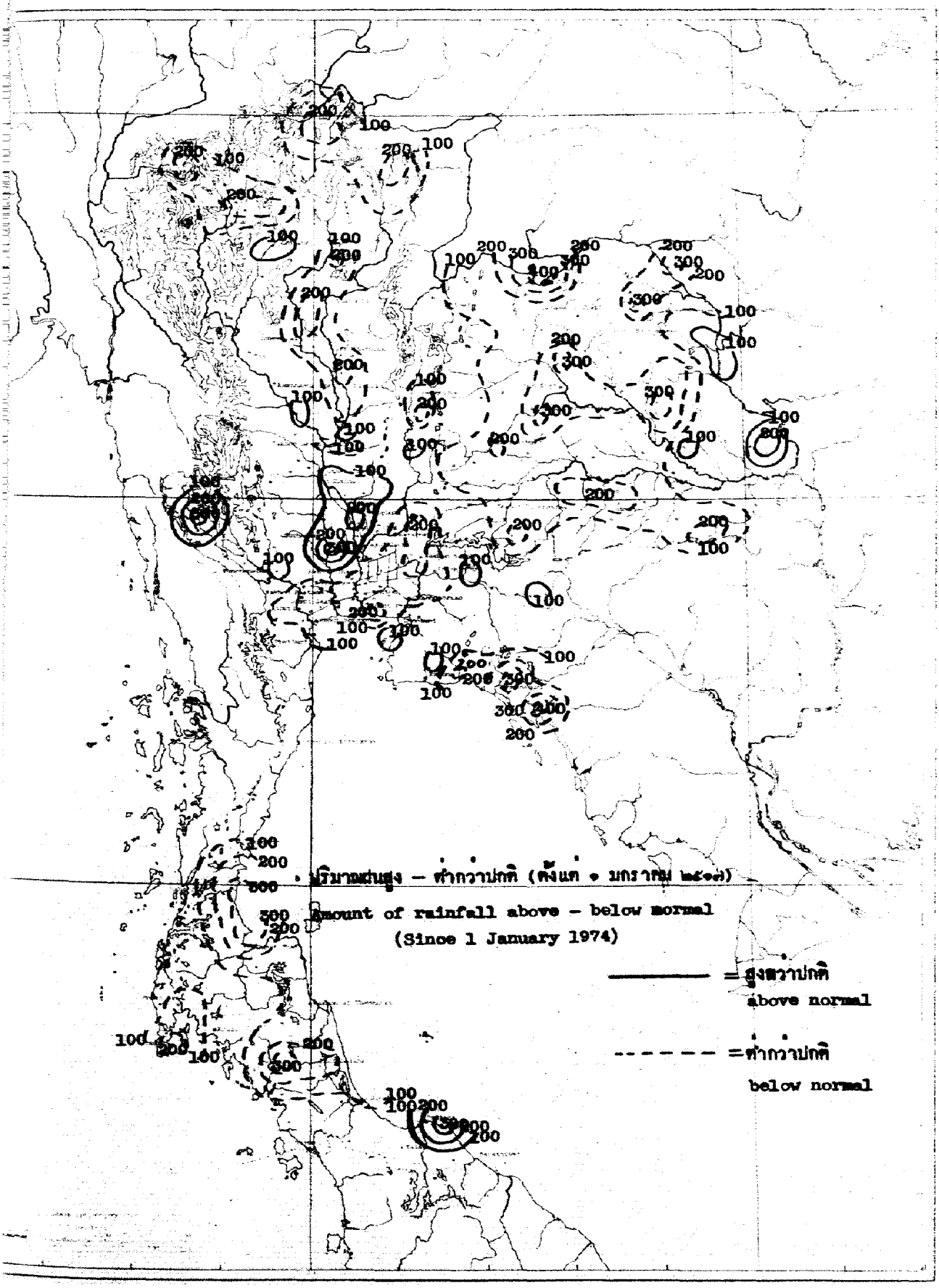
ปริมาณฝนสูง – ต่ำกว่าปกติ (ตั้งแต่ 1 มกราคม 1974)
Amount of rainfall above – below normal
(Since 1 January 1974)
สูงกว่าปกติ
above normal
ต่ำกว่าปกติ
below normal

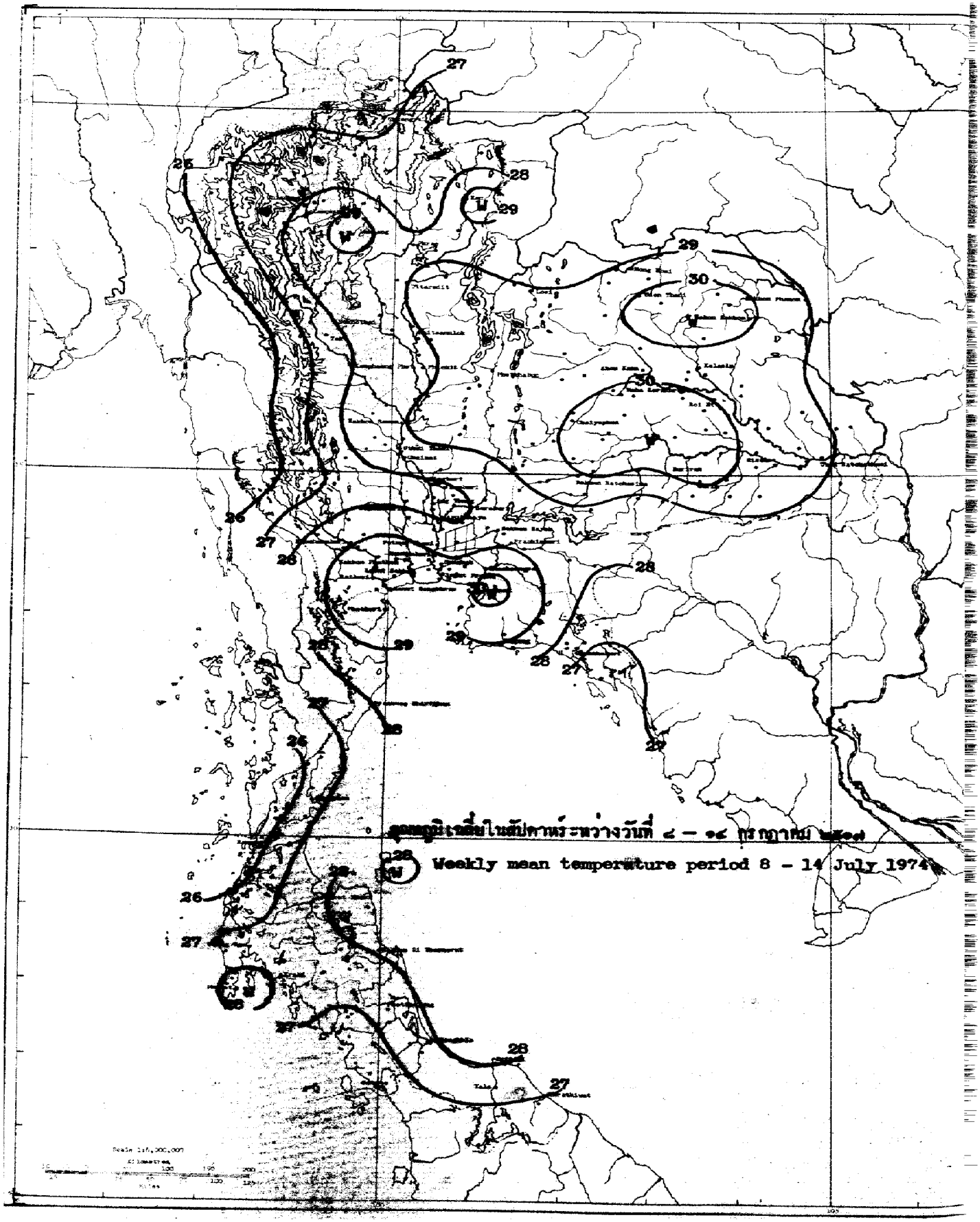
Weekly mean temperature period 8 - 14 July 1974

สถานีฝน	Station	วันที่และจำนวนน้ำฝนเป็นมิลลิเมตร Date and amount of rainfall in millimetres							ฝนรวม มม. Total rainfall mm.	ฝนรวมตั้งแต่ 1 มกร Accumulative rainfa since 1 January	
		กรกฎาคม July								ปริมาณ มม. Amount mm.	สูงต่ำกว่า Above below Normal
		8	9	10	11	12	13	14			
ภาคเหนือ	NORTHERN PART										
งราย	CHIANG RAI*		T	1.4	0.3				1.7	480.2	-247.
าย	Mae Sai						15.8		15.8	633.1	- 49.
งแสน	Chiang Saen						16.4		16.4	512.4	-100.
งของ	Chiang Khong								0.0	525.6	- 90.
ัน	Mae Chan								0.0	544.3	-449.
รวย	Mae Suai								0.0	443.1	- 66.
	Thoeng				8.6				8.6	488.8	-201.
งคำ	Chiang Kham								0.0	379.5	-189.
งม่านเป้า	Wiang Pa Pao				7.1				7.1	160.3	-266.
	Phan								0.0	260.0	-181.
ใจ	Mae Chai				14.5				14.5	638.7	+ 52.
เยา	Phayao				0.2				0.2	423.4	+ 2.
	Chun								0.0	527.9	-133.
่อนสอน	MAE HONG SON*		T	12.5	14.2		10.4	T	37.1	512.8	-111.
	Pai										
วม	Khun Yuam										
ลาน้อย	Mae La Noi	1.5	9.0						10.5	228.1	
สะเรียง	Mae Sariang*	4.6	6.6	28.4	5.1	23.2	4.9	0.1	72.9	566.4	+ 44.
งใหม่	CHIANG MAI*						0.2		0.2	278.5	-201.
	Fang										
้อาย	Mae Ai										
งดาว	Chiang Dao										
่แตง	Mae Taeng	0.6		3.3	3.2				7.1	494.5	+ 47.
ริม	Mae Rim					6.9			6.9	510.0	-117.
ทราย	San Sai										
อยสะเก็ด	Doi Saket								0.0	526.6	- 90.
กำแพง	San Kamphaeng										
งดง	Hang Dong										
รภี	Saraphi										
ป่าตอง	San Pa Tong								0.0	241.2	-139.
อมทอง	Chom Thong								0.0	167.5	-177.
ด	Hot		T			2.7	1.0		3.7	348.5	- 80.
พูน	LAMPHUN								0.0	337.9	- 32.
าซาง	Pa Sang								0.0	293.1	- 71.
	Li								0.0	580.7	+ 99.
ปาง	LAMPANG*			1.5	0.6		3.2	1.1	6.4	581.3	+143.
า	Ngao										
ี่ห้อม	Chae Hom								0.0	174.0	-207.
ะกา	Ko Kha				0.4				0.4	569.4	+117.
ปราบ	Sop Prap	3.2	0.3	1.0	4.5	T			9.0	370.3	- 81.

สถานีฝน	Station	วันที่และจำนวนน้ำฝนเป็นมิลลิเมตร Date and amount of rainfall in millimeters กรกฎาคม July 8	9	10	11	12	13	14	ฝนรวม มม. Total rainfall mm.	ฝนรวมตั้งแต่ 1 ม Accumulative rai since 1 Janu ปริมาณ มม. Amount mm.	สูงต่ำก Abov bel Nor
เถิน	Thoen								0.0	329.7	- 33.
แม่พริก	Mae Phrik								0.0	427.0	+ 74.
แพร่	PHRAE *		1.9	6.0	0.8		T	0.7	9.4	442.6	- 8.
สอง	Song		2.6						2.6	327.1	-216.
สูงเม่น	Sung Men										
เด่นชัย	Den Chai								0.0	405.2	-159.
น่าน	NAN *			T	T			10.8	10.8	455.9	-112.
ทุ่งช้าง	Thung Chang				0.5				0.5	462.2	-222.
เชียงกลาง	Chiang Klang		6.3						6.3	382.3	
ท่าวังผา	Tha Wang Pha *		7.0		0.5				7.5	481.9	-236.
บ้วา	Pua						16.1		16.1	507.2	- 31.
สา	Sa								0.0	132.2	
นาน้อย	Na Noi				11.3		2.7		14.0	355.1	- 49.
อุตรดิตถ์	UTTARADIT *				T			0.3	0.3	574.4	- 11.
ฟากท่า	Fak Tha								0.0	510.3	- 27.
น้ำปาด	Nam Pat								0.0	415.8	- 90.
สนามบินอุตรดิตถ์	Uttaradit Airport *	T			1.9				1.9	551.5	-185.
ท่าปลา	Tha Pla				4.9				4.9	530.9	- 4.
ลับแล	Laplae								0.0	370.4	-210.
ตาก	TAK *	2.5	1.5		0.3			1.1	5.4	436.7	+ 17.
เขื่อนภูมิพล	Bhumibol Dam *	0.6	0.2		T			T	0.8	507.3	+137.
บ้านตาก	Ban Tak								0.0	366.2	+ 43.
แม่ระมาด	Mae Ramat										
แม่สอด	Mae Sot *	11.9	5.9	0.4	3.8	13.9	0.8	2.9	37.8	593.9	- 8.
สุโขทัย	SUKHOTHAI								0.0	192.7	-215.
ทุ่งเสลี่ยม	Thung Saliam								0.0	369.2	- 66.
สวรรคโลก	Sawankhalok										
กงไกรลาศ	Kong Krailat								0.0	319.5	-196.
บ้านด่านลานหอย	Ban Dan Lan Hoi										
พิษณุโลก	PHITSANULOK *	T	0.2		T		0.1	1.2	1.5	523.7	- 64.
นครไทย	Nakhon Thai										
พรหมพิราม	Phrom Phiram								0.0	438.7	+ 41.
วังทอง	Wang Thong	T			T				T	500.3	- 59.
บางกระทุ่ม	Bang Krathum								0.0	335.8	-248.
กำแพงเพชร	KAMPHAENG PHET								0.0	434.2	- 5.
พรานกระต่าย	Phan Kratai								0.0	477.1	- 81.
คลองขลุง	Khlong Khlung		5.0	12.2			30.8		48.0	523.9	+ 52.
ขาณุวรลักษบุรี	Khanu Woralaksaburi	6.8			81.2				88.0	684.1	+131.
พิจิตร	PHICHIT	0.7			0.5	18.7			19.9	522.7	- 51.
สามง่าม	Sam Ngam								0.0	254.5	-245.
ตะพานหิน	Taphan Hin		1.1	1.3	4.0		12.5		18.9	456.3	- 71.

สถานีฝน	Station	วันที่และจำนวนน้ำฝนเป็นมิลลิเมตร Date and amount of rainfall in millimeters กรกฎาคม July 8	9	10	11	12	13	14	ฝนรวม มม. Total rainfall mm.	ฝนรวมตั้งแต่ 1 มกราคม Accumulative rainfall since 1 January ปริมาณ มม. Amount mm.	สูงต่ำกว่าปกติ Above or below Normal
มูลนาค	Bang Mun Nak				5.2		14.4		19.6	259.5	-190.8
ทะเล	Pho Thale										
ชรบูรณ์	PHETCHABUN*		0.5		5.3	2.1		9.1	17.0	303.5	-264.5
มเก่า	Lom Kao		24.2		T.		2.1		26.3		
มสัก	Lom Sak*				3.2				3.2	487.1	+ 5.8
แดน	Chon Daen		10.8		6.1	24.3			41.2	352.9	-150.4
องไผ่	Nong Phai				4.7	9.5			14.2	270.0	-311.8
ชรบุรี	Wichian Buri*	6.7			26.1	T		T	32.8	626.4	+125.6
วันออกเฉียงเหนือ	NORTHEASTERN PART										
ย	LOEI*		T	0.9		6.5	2.5	T	9.9	495.9	- 89.7
งคาน	Chiang Khan						3.4		3.4	477.6	-138.2
ลี่	Tha Li								0.0	434.1	+ 44.3
ซ้าย	Dan Sai								0.0	420.3	- 73.5
สพุง	Wang Saphung						23.8		23.8	454.9	-101.2
องคาย	NONG KHAI*			3.2			6.9	10.5	20.6	450.5	-440.4
เชียงใหม่	Si Chiang Mai						27.0		27.0	462.5	-439.6
บ่อ	Tha Bo						2.8		2.8	571.2	-170.0
นพิสัย	Phon Phisai				2.0		26.5		28.5	600.1	-209.2
กาฬ	Bung Kan	0.5	1.6	0.3			23.6		26.0	1243.8	+ 3.1
กา	Seka		10.3		5.4	8.2	75.7		99.6	756.1	+ 50.7
ครธานี	UDON THANI*	12.2	T	2.4	0.7	T	85.6	10.7	111.6	660.8	- 89.7
ญ	Phen								0.0	494.3	-117.6
มภวาปี	Kumphawapi		5.4		3.5	15.3			24.2	496.6	- 18.1
นองหาร	Nong Han	4.4					6.7		11.1		
นองบัวลำภู	Nong Bua Lam Phu								0.0	309.5	-118.9
กลนคร	SAKON NAKHON*		0.2			2.4	0.4	0.2	3.2	724.4	- 18.8
านนิวาส	Wanon Niwat					34.8	13.2		48.0	535.9	-397.7
ว่างแดนดิน	Sawang Daen Din				0.7	5.7	1.1		7.5	494.4	-317.5
รรณานิคม	Phanna Nikhom				4.3	15.6			19.9	698.9	- 79.2
ครพนม	NAKHON PHANOM*	0.6	1.6	1.0	T	37.1	19.2	12.4	71.9	960.8	-168.4
านแพง	Ban Phaeng			0.8		25.2			26.0	969.4	-315.1
าอุเทน	Tha Uthen		0.4			35.3	27.8		63.5	899.6	- 95.4
านแก	Na Kae		T	T	6.8				6.8	863.9	+118.3
าตุพนม	That Phanom					14.2			14.2	724.9	- 98.6
กดาหาร	Mukdahan*		T		T	0.2	1.5		1.7	819.7	+109.4
าฬสินธุ์	KALASIN	0.7	6.7			6.5			13.9	656.7	+ 24.9
างตลาด	Yang Talat			T	T	T	6.8		6.8	571.8	- 21.0
สัสขันธ์	Sahatsakhan				35.6	70.7	80.3		186.6		
ุมินารายน์	Kuchinarai					22.0			22.0	364.9	-297.8
มลาไสย	Kamalasai		13.8	9.7					23.5	547.3	- 51.2
้อยเอ็ด	ROI ET*			1.5	8.8	19.0		T	29.3	436.9	-192.5

สถานีฝน	Station	วันที่และจำนวนน้ำฝนเป็นมิลลิเมตร Date and amount of rainfall in millimeters							ฝนรวม มม. Total rainfall mm.	ฝนรวมตั้งแต่ 1 ม Accumulative since 1 Jan	
		กรกฎาคม July								ปริมาณ มม. Amount mm.	สูงต่ำ Abo be Nor
		8	9	10	11	12	13	14			
33 โพนทอง	Phon Thong				1.3				1.3	284.8	-38
34 ธวัชบุรี	Thawatchaburi				3.1				3.1	333.1	-33
35 อาจสามารถ	At Samat								0.0	442.6	-10
36 เสลภูมิ	Selaphum										
37 จตุรพักตร์พิมาน	Chaturaphak Phiman								0.0	505.1	+ 61
38 เกษตรวิสัย	Kaset Wisai								0.0	474.6	-11
39 สุวรรณภูมิ	Suwannaphum			5.4			24.6		30.0	520.8	-15
40 มหาสารคาม	MAHA SARAKHAM								0.0	372.8	-29
41 เชียงยืน	Chiang Yun						12.8		12.8		
42 กันทรวิชัย	Kantharawichai				2.1				2.1	626.4	+ 6
43 โกสุมพิสัย	Kosum Phisai*				T		5.0		5.0	403.5	-23
44 บรบือ	Borabu										
45 วาปีปทุม	Wapi Pathum								0.0	328.1	-17
46 พยัคฆภูมิพิสัย	Phayakkhaphum Phisai								0.0	391.2	-18
47 ขอนแก่น	KHON KAEN*		0.1		14.0	3.2		T	17.3	325.0	-24
48 น้ำพอง	Nam Phong								0.0	147.7	-33
49 ภูเวียง	Phu Wiang								0.0	391.7	-19
50 ชุมแพ	Chum Phae								0.0	359.7	-12
51 มัญจาคีรี	Manchm Khiri								0.0	196.5	-32
52 ชนบท	Chonnabot								0.0	263.9	-26
53 บ้านไผ่	Ban Phai								0.0	343.3	-22
54 พล	Phon								0.0	340.0	-20
55 หนองสองห้อง	Nong Song Hong								0.0	378.3	-25
56 ชัยภูมิ	CHAIYAPHUM*							0.2	0.2	295.0	-26
57 เกษตรสมบูรณ์	Kaset Sombun								0.0	262.2	-11
58 ภูเขียว	Phu Khieo			2.8					2.8	311.9	-14
59 คอนสวรรค์	Khon Sawan								0.0	217.1	-28
60 จัตุรัส	Chatturat								0.0	413.1	-13
61 บำเหน็จณรงค์	Bamnet Narong								0.0	357.4	-21
62 นครราชสีมา	NAKHON RATCHASIMA*	0.2					T	17.1	17.3	533.5	+ 25
63 บัวใหญ่	Bua Yai										
64 คง	Khong								0.0	305.7	- 74
65 ด่านขุนทด	Dan Khun Thot								0.0	439.4	- 5
66 โนนไทย	Non Thai	4.2							4.2	345.7	-12
67 โนนสูง	Non Sung								0.0	347.1	-19
68 พิมาย	Phimai										
69 สีคิ้ว	Sikhiu								0.0	396.5	- 52
70 สูงเนิน	Sung Noen								0.0	409.5	- 55
71 ปักธงชัย	Pak Thong Chai	0.4							0.4	518.5	+ 71
72 โชคชัย	Chok Chai*								0.0	532.1	+ 93
73 ครบุรี	Khon Buri								0.0	144.8	-27

สถานีฝน	Station	วันที่และจำนวนน้ำฝนเป็นมิลลิเมตร Date and amount of rainfall in millimeters กรกฎาคม July 8	9	10	11	12	13	14	ฝนรวม มม. Total rainfall mm.	ฝนรวมตั้งแต่ 1 มกราคม Accumulative rainfall since 1 January ปริมาณ มม. Amount mm.	สูงต่ำกว่าปกติ Above or below Normal
บุรีรัมย์	BURI RAM								0.0	343.1	-229.6
ปุทไธสง	Phutthaisong										
สตึก	Satuk						27.3		27.3	471.4	-114.3
ลำปลายมาศ	Lam Phai Mat								0.0	325.8	-290.3
นางรอง	Nang Rong	T	T			8.5	15.3		23.8	535.4	+ 24.1
สุรินทร์	SURIN*	0.4	T						0.4	345.4	-218.4
รัตนบุรี	Rattanaburi								0.0	391.1	-187.7
ท่าตูม	Tha Tum*	T							T	346.4	-166.4
ศรีสะเกษ	Sikhoraphum										
ปราสาท	Prasat								0.0	419.3	- 94.4
สังขะ	Sangkha								0.0	359.4	-118.8
ศรีสะเกษ	SI SA KET						25.8		25.8	527.1	- 28.0
ราศีไศล	Rasi Salai						2.9		2.9	620.0	+ 65.9
กันทรารมย์	Kantharalom								0.0	564.0	+ 40.5
ขุขันธ์	Khukhan				0.8				0.8	381.8	- 99.5
กันทรลักษ์	Kantharalak								0.0	346.0	-237.9
อุบลราชธานี	UBON RATCHATHANI*				24.4		T	1.1	25.5	681.7	- 41.7
เขมราฐ	Khemarat		1.1		2.2		1.1		4.4	741.0	+ 67.9
อำนาจเจริญ	Amnat Charoen				30.8				30.8	608.2	- 95.3
ยโสธร	Yasothon		14.5						14.5	747.7	+114.9
ตระการพืชผล	Trakan Phutphon								0.0	673.4	+ 23.8
มหาชนะชัย	Maha Chana Chai			4.6	5.4		26.8		36.8	617.1	- 51.3
ม่วงใน	Khuang Nai								0.0	532.2	- 97.5
โขงเจียม	Khong Chiam	1.2							1.2	1047.5	+215.6
เดชอุดม	Det Udom								0.0	676.1	- 5.6
บุณฑริก	Buntharik										
ภาคกลาง	**CENTRAL PART**										
นครสวรรค์	NAKHON SAWAN*	9.9			7.0	4.2	0.2	2.7	24.0	343.0	-154.1
บรรพตพิสัย	Banphot Phisai	6.9	T			23.4	17.5		47.8	542.0	+165.2
ชุมแสง	Chumsaeng										
หนองบัว	Nong Bua								0.0	352.1	-180.2
ตาคลี	Lat Yao	34.2					18.4		52.6	387.4	- 3.2
ท่าตะโก	Tha Tako	2.0			4.2				6.2	406.4	- 47.0
พยุหะคีรี	Phayuha Khiri					11.9	7.1		19.0	323.0	- 79.3
ตากฟ้า	Takfa				8.0		63.0		71.0	546.3	+ 18.4
อุทัยธานี	UTHAI THANI					14.2			14.2	457.4	+ 40.0
สว่างอารมณ์	Sawang Arom										
บ้านไร่	Ban Rai								0.0	443.2	+ 45.1
ทัพทัน	Thap than				8.7	22.1			30.8	490.1	+ 8.8
หนองฉาง	Nong Chang					14.4			14.4	605.4	+ 52.9

สถานีฝน	Station	วันที่และจำนวนน้ำฝนเป็นมิลลิเมตร Date and amount of rainfall in millimeters กรกฎาคม July 8	9	10	11	12	13	14	ฝนรวม มม. Total rainfall mm.	ฝนรวมตั้งแต่ 1 มก Accumulative rai since 1 Janu ปริมาณ มม. Amount mm.	สูงต่ำก Abov belo Norm
14 หนองขาหย่าง	Nong Khayang								0.0	456.7	+ 4
15 ชัยนาท	**CHAI NAT**				31.1	21.0			52.1	538.2	+166
16 มโนรมย์	Manorom						38.7		38.7	392.5	- 68
17 วัดสิงห์	Wat Sing				16.8		27.0		43.8	439.0	- 36
18 หันคา	Hankha								0.0	413.0	+ 3
19 สิงห์บุรี	**SING BURI**					1.2	6.6		7.8	516.7	+ 80
20 อินทร์บุรี	In Buri						18.4		18.4	364.1	-106
21 บางระจัน	Bang Rachan					5.3	50.9		56.2		
22 พรหมบุรี	Phrom Buri								0.0	609.1	+104
23 ลพบุรี	**LOP BURI***		T		7.4	5.6	4.0		17.0	586.2	+ 5
24 บ้านหมี่	Ban Mi		5.5		5.8				11.3	580.5	+138
25 บัวชุม	Bua Chum*							T	T	430.1	-114
26 ชัยบาดาล	Chai Badan								0.0	334.2	-141
27 พัฒนานิคม	Phatthana Nikhom								0.0	563.2	+ 34
28 โคกสำโรง	Khok Samrong		8.2						8.2	494.1	+ 76
29 ท่าวุ้ง	Tha Wung						24.1		24.1	448.7	-112
30 สุพรรณบุรี	**SUPHAN BURI***						18.2	T	18.2	684.4	+197
31 เดิมบางนางบวช	Doembang Nangbuat		3.2				21.2		24.4	347.8	- 55
32 สามชุก	Sam Chuk						61.3		61.3	405.0	- 15
33 ดอนเจดีย์	Don Chedi								0.0	168.3	-202
34 ศรีประจันต์	Si Phrachan										
35 อู่ทอง	U Thong								0.0	245.0	-135
36 บางปลาม้า	Bang Pa Ma								0.0	716.1	+360
37 สองพี่น้อง	Song Phi Nong								0.0	437.6	+124
38 อ่างทอง	**ANG THONG**					5.4	4.0		9.4	560.5	+ 22
39 โพธิ์ทอง	Pho Thong					2.5	2.2		4.7	756.9	+242
40 ไชโย	Chaiyo								0.0	621.2	+177
41 วิเศษชัยชาญ	Wiset Chai Chan								0.0	608.4	+ 59
42 ป่าโมก	Pa Mok						4.2		4.2	412.2	- 80
43 สระบุรี	**SARABURI**					2.8	5.9		8.7	406.2	-281
44 พระพุทธบาท	Phra Phutthabat								0.0	390.7	
45 บ้านหมอ	Ban Mo					52.9			52.9		
46 เสาไห้	Sao Hai					7.1			7.1	340.2	
47 แก่งคอย	Kaeng Khio					13.5	0.5		14.0	395.8	-200
48 หนองแค	Nong Khae				0.7				0.7	593.4	- 57
49 พระนครศรีอยุธยา	**PHRA NAKHON SI AYUTTHAYA**								0.0	586.4	+101
50 ท่าเรือ	Tha Rua					4.7			4.7	431.0	-225
51 ผักไห่	Phak Hai					2.0	36.3		38.3	519.8	- 45
52 บางบาล	Bang Ban								0.0	516.1	- 87
53 เสนา	Sena								0.0	549.4	- 22
54 บางไทร	Bang Sai								0.0	613.7	+ 22

สถานีฝน	Station	วันที่และจำนวนน้ำฝนเป็นมิลลิเมตร Date and amount of rainfall in millimeters							ฝนรวม มม. Total rainfall mm.	ฝนรวมตั้งแต่ 1 มกราคม Accumulative rainfall since 1 January	
		กรกฎาคม July								ปริมาณ มม. Amount mm.	สูงต่ำกว่าปกติ Above or below Normal
		8	9	10	11	12	13	14			
ะอิน	Bang Pa-in								0.0	601.2	+ 33.1
านี	PATHUM THANI								0.0	388.0	-154.8
เสือ	Nong Sua				15.4				15.4	719.1	+ 91.0
	Thanyaburi								0.0	455.6	-137.8
	Rangsit				7.9				7.9	385.5	-191.9
กา	Lam Luk Ka								0.0	560.6	+ 43.1
บุรี	NONTHABURI								0.0	407.8	+ 33.8
วัวทอง	Bang Bua Thong				12.1				12.1	359.3	-131.6
	THON BURI								0.0	360.5	- 36.6
ล้น	Taling Chan										
นเทียน	Bang Khun Thian								0.0	431.6	- 32.9
รีบูรณะ	Rat Burana										
ทมหานคร	BANGKOK METROPOLIS	T						13.9	13.9	437.1	-133.4
นบินดอนเมือง	Don Muang Airport*							0.7	0.7	430.1	-143.4
เขน	Bang Khen	T						0.3	0.3	519.4	- 15.9
รี	Min Buri								0.0	218.8	-335.0
กระบัง	Lat Krabang								0.0	181.4	-382.6
วิจัยบางนา	Bangk Na*	T				13.8	0.4	0.6	14.8	333.5	
จนบุรี	KANCHANABURI*	T	0.1				36.6	T	36.7	601.3	+190.3
ละบุรี	Sangkhla Buri										
องปีลอก	Pilok										
งผาภูมิ	Thong Pha Phum*	11.1	0.7	1.5		4.1	10.4		27.8	1088.1	+340.3
วัสดิ์	Si Sawat										
ไยค	Sai Yok										
นทวน	Phanom Thuan			11.2					11.2	201.4	- 78.4
ม่วง	Tha Muang								0.0	309.7	- 11.7
รปฐม	NAKHON PATHOM								0.0	493.7	+ 30.8
เดน	Bang Len								0.0	295.0	-121.0
รชัยศรี	Nakhon Chaisi								0.0	418.9	+ 33.0
บุรี	RATCHABURI								0.0	296.1	-133.9
นโป่ง	Ban Pong						T		T	300.0	- 79.3
ธาราม	Photharam						6.5		6.5	440.6	- 20.2
นินสะดวก	Damnoen Saduak										
กท่อ	Pak Tho								0.0	326.6	- 59.3
ุทรสงคราม	SAMUT SONGKHRAM								0.0	326.6	- 9.9
งคณฑี	Bang Khonthi								0.0	484.5	+ 80.9
ภวา	Amphawa								0.0	337.4	- 23.9
ุทรสาคร	SAMUT SAKHON					T			T	283.3	-196.4
ะอุ่นเบน	Kratum Baen								0.0	353.2	-131.6
ุทรปราการ	SAMUT PRAKAN								0.0	295.9	-270.7
งพลี	Bang Phli								0.0	452.5	-150.3

สถานีฝน	Station	วันที่และจำนวนน้ำฝนเป็นมิลลิเมตร Date and amount of rainfall in millimeters กรกฎาคม July 8	9	10	11	12	13	14	ฝนรวม มม. Total rainfall mm.	ฝนรวมตั้งแต่ 1 ม.ค. Accumulative since 1 Jan. ปริมาณ มม. Amount mm.	สูงต่ำ Ab.
ภาคตะวันออก	**EASTERN PART**										
1 **นครนายก**	**NAKHON NAYOK**	15.6							15.6	607.1	-11
2 บ้านนา	Ban Na								0.0	604.9	-22
3 ปากพลี	Pak Phli	12.1				20.5			32.6	789.5	+ 1
4 องครักษ์	Ongkharak				30.7				30.7	758.6	+ 5
5 **ปราจีนบุรี**	**PRACHIN BURI** *	0.6			T		0.2	19.9	20.7	815.8	- 8
6 ประจันตคาม	Prachantakham	50.6							50.6	527.4	-20
7 บ้านสร้าง	Ban Sang								0.0	451.2	-21
8 ศรีมหาโพธิ	Si Maha Phot	1.2							1.2	586.4	-14
9 กบินทร์บุรี	Kabin Buri*	7.4			1.9				9.3	742.9	+13
10 สระแก้ว	Sa Kaeo	1.0					2.2		3.2	806.6	+ 6
11 วัฒนานคร	Watthana Nakhon								0.0	725.4	+ 7
12 อรัญประเทศ	Aranyaprathet *						T	1.1	1.1	785.8	+13
13 **ฉะเชิงเทรา**	**CHACHOENGSAO**								0.0	362.4	-16
14 บ้านโพธิ์	Ban Pho								0.0	452.6	- 8
15 **ชลบุรี**	**CHON BURI** *	T						T	T	536.7	+ 2
16 พานทอง	Phan Thong								0.0	428.9	- 3
17 บ้านบึง	Ban Bung								0.0	408.1	- 8
18 เกาะสีชัง	Ko Sichang *								0.0	575.9	+10
19 ศรีราชา	Si Racha								0.0	526.5	+ 6
20 สัตหีบ	Sattahip *	T						T	T	520.6	- 3
21 **ระยอง**	**RAYONG**	0.8							0.8	504.8	-12
22 บ้านค่าย	Ban Khai	6.1							6.1	720.6	+10
23 แกลง	Klaeng	T		3.6					3.6	695.2	-21
24 **จันทบุรี**	**CHANTHABURI** *	10.0					11.3	64.5	85.8	1002.3	-37
25 ท่าใหม่	Tha Mai								0.0	645.9	-53
26 มะขาม	Makham								0.0	760.4	-37
27 **ตราด**	**TRAT**	32.5					42.4		74.9	1211.6	-46
28 เขาสมิง	Khao Saming								0.0	438.8	-61
29 แหลมงอบ	Laem Ngop	12.0							12.0	782.6	
30 คลองใหญ่	Khlong Yai *	87.9		11.3	1.9	1.4	105.3	43.6	251.4	1921.0	- 73
ภาคใต้	**SOUTHERN PART**										
1 **เพชรบุรี**	**PHETCHABURI**			T	T				T	241.1	-117
2 บ้านแหลม	Ban Laem								0.0	261.8	-129
3 บ้านลาด	Ban Lat			4.6					4.6	410.2	+ 43
4 ท่ายาง	Tha Yang			3.8					3.8	202.3	- 74
5 ชะอำ	Cha-am								0.0	296.3	+ 30
6 **ประจวบคีรีขันธ์**	**PRACHUAP KHIRI KHAN** *	1.6		2.9	T	T	T	0.1	4.6	395.5	- 67
7 หัวหิน	Hua Hin *	T	1.3	5.5			0.6	0.2	7.6	261.5	- 65
8 ปราณบุรี	Pran Buri										
9 **ชุมพร**	**CHUMPHON** *	41.9	23.4	2.5	9.3	7.9	2.1	9.9	97.0	699.5	- 82

สถานีฝน	Station	วันที่และจำนวนน้ำฝนเป็นมิลลิเมตร Date and amount of rainfall in millimeters							ฝนรวม มม. Total rainfall mm.	ฝนรวมตั้งแต่ 1 มกราคม Accumulative rainfall since 1 January	
		กรกฎาคม July								ปริมาณ มม. Amount mm.	สูงต่ำกว่าปกติ Above or below Normal
		8	9	10	11	12	13	14			
ชะ	Tha Sac	30.0	30.1	13.4	T	15.4	2.9		91.8	686.1	- 81.7
	Sawi	33.2	26.8	1.4	4.8				66.2	402.6	-257.9
สวน	Lang Suan	27.5							27.5	211.7	-386.2
ษฎร์ธานี	SURAT THANI*	0.8	9.6	1.9	0.6	20.1	35.4		68.4	470.0	- 58.3
	Chaiya			T	T	4.7	14.1		18.8	445.0	- 31.1
สมุย	Ko Samui*	8.9		3.6	0.1	20.3	0.9		33.8	490.1	+ 56.2
ผิน	Phunphin		8.2	0.8		4.0	14.2		27.2	529.0	+ 24.1
ช้าง	Tha Chang						22.0		22.0	354.2	-375.0
นทคีรี	Kanchanadit										
นาสาร	Ban Na San						98.4		98.4	543.6	-109.5
ศรีธรรมราช	NAKHON SI THAMMARAT*		T	22.8					22.8	528.8	-184.8
	Sichon								0.0	455.9	-159.7
ทา	Tha Sala		18.6	12.1					30.7	551.7	+ 70.2
ง	Chawang		4.7	27.4		16.4			48.5	685.1	- 4.0
ง	Thung Song		14.8	6.0		10.5			31.3	461.1	-187.8
พิบูลย์	Ron Phibun		4.9						4.9	481.4	- 97.5
พนัง	Pak Phanang			32.5					32.5	384.3	- 99.5
ถุง	PHATTHALUNG								0.0	539.8	-206.5
ขนุน	Khuan Khanun								0.0	638.2	
พยุน	Pak Phayun								0.0	261.4	
ชัยสน	Khao Chaison								0.0	378.1	
งขลา	SONGKHLA*		0.5	6.4	T	0.6		20.2	27.7	376.0	-195.4
ปี	Rattaphum			3.2					3.2	394.8	
ใหญ่	Hat Yai			13.4	T	6.4	T	11.1	30.9	563.4	
เดา	Sadao					20.4			20.4	420.1	
ตานี	PATTANI*					8.0	1.4	0.8	10.2	677.4	+326.4
องจิก	Nong Chik		1.4	26.7					28.1	250.8	
เร็ง	Yaring		10.5	12.5		15.9			38.9	322.4	
ยอ	Mayo		9.1	53.4		22.4			84.9	580.2	
โพธิ์	Khok Pho			37.5					37.5	886.1	
นาเระ	Panare		30.2	28.4					58.6	244.7	
ลา	YALA			41.6					41.6	661.0	
หา	Yaha			17.9		5.8			23.7	721.8	
ลัน	Raman								0.0	684.9	
นังสตา	Bannang Satar			6.8					6.8	879.8	
ตง	Betong								0.0	567.4	
ราธิวาส	NARATHIWAT*		1.5	34.5		3.2	32.2	3.0	74.4	807.3	+ 16.4
อ	Yi-ngo			11.5					11.5	659.8	
แงะ	Rangae										
กใบ	Tak Bai			8.5					8.5	260.4	
โหงโกลก	Sungai Kolok		11.5	25.0		6.9			42.5	878.8	

สถานีฝน	Station	วันที่และจำนวนน้ำฝนเป็นมิลลิเมตร Date and amount of rainfall in millimeters กรกฎาคม July 8	9	10	11	12	13	14	ฝนรวม มม. Total rainfall mm.	ฝนรวมตั้งแต่ 1 Accumulative since 1 Ja ปริมาณ มม. Amount mm.	สูงต่
51 ระนอง	RANONG*	70.3	39.5	8.1	20.6	36.9	11.1	4.4	190.9	1630.5	-18
52 กระบุรี	Kra Buri	84.3	45.3	23.7	29.2	33.8			216.3	1057.8	
53 พังงา	PHANGNGA	4.0	16.9		3.2	30.0	49.0		103.1	1038.8	-15
54 ตะกั่วป่า	Takua Pa	9.6	23.5	3.8	36.8	46.6	12.1		132.4	1891.6	
55 กะปง	Kapong	13.4	29.8	3.9	22.0				69.1	1541.6	
56 ท้ายเหมือง	Thai Muang	9.3	6.7	21.0	45.7	5.1	51.3		139.1	1274.1	
57 ตะกั่วทุ่ง	Takua Thung	10.7	18.8	9.2	18.2	4.0	35.6		96.5	1259.7	
58 ทับปุด	Thap Put		47.1						47.1	717.0	
59 ภูเก็ต	PHUKET*		0.8	6.7					7.5	980.4	+ 1
60 สนามบินภูเก็ต	Phuker Airport*		0.9	7.7	T	18.1	32.8		95.9	937.5	-20
61 กระบี่	KRABI		9.1	10.5					19.6	621.2	
62 อ่าวลึก	Ao Luk		11.0	5.8	20.8	6.5	22.5		66.6	683.0	
63 คลองท่อม	Khlong Tom		24.4	23.6	0.5	19.9	9.1		77.5	560.1	
64 ตรัง	TRANG										
65 สนามบินตรัง	Trang Airport*		4.1	22.2	0.1	T	9.1		35.5	610.3	-35
66 สิเกา	Sikao		1.1	40.6	6.4				48.1	694.1	
67 ย่านตาขาว	Yan Ta Khao			42.1		29.8			71.9	572.9	
68 ปะเหลียน	Palian	1.1		53.3					54.4	767.3	
69 สตูล	SATUN								0.0	266.5	-68
70 ทุ่งหว้า	Thung Wa		10.0	5.0	2.0	10.0	60.0		87.0	248.3	

สถานีฝน	Station	วันที่และจำนวนน้ำฝนเป็นมิลลิเมตร Date and amount of rainfall in millimeters กรกฎาคม July 8	9	10	11	12	13	14	ฝนรวม มม. Total rainfall mm.	ฝนรวมตั้งแต่ 1 มกราคม Accumulative rainfall since 1 January ปริมาณ มม. Amount mm.	สูงต่ำกว่าปกติ Above or below Normal
กทมหานคร	**BANGKOK METROPOLIS**										
งรับส่งวิทยุนนทบุรี	Overseas Radio Receiving Station				4.2			1.1	5.3	376.1	
างนนทบุรี	Nonthaburi Trade School								0.0	267.6	
รมาณแห่งชาติ	Atomic Energy For Peace								0.0	442.6	
การรถวิทยุ ฯ	MMP. Sub Division Car Center								0.0	328.7	
รุจันทร์เกษม	Chankasem College Education								0.0	228.2	
ฟ้าผลิต	Electrical Supply Authority								0.0	251.5	
รบินพลเรือน	Civil Aviation Training Center								0.0	327.2	
นบูรณะ	Yothin Burana School								0.0	251.9	
ฟ่บางบำหรุ	Bang Bamru Railway Station							2.3	2.3	274.9	
นิชการสยาม	Siam Commercial School							5.2	5.2	301.9	
รประชาสัมพันธ์	Public Relation School								0.0	404.3	
มเสนนอก	Sam Sen Nok School							1.0	1.0	296.3	
ยาลัยรามกำแหง	Ramkhamhaeng University							7.8	7.8	396.6	
อุลัย	Sri Ulai School							2.2	2.2	383.3	
รลดา	Chitlada School								0.0	510.0	
กะปิ	Bangkapi Boundary										
องจอก	Nong Chok Boundary										
วงศึกษาธิการ	Ministry of Education								0.0	387.0	
างกลวิทยา	Changkol Vitthaya School							1.7	1.7	349.2	
ัน 2 รอ.	Second Infantry Battalion										
งักศิลา	Ban Manangkha Sila							14.6	14.6	388.4	
สิตสโมสร	Kosit Samosorn School								0.0	357.4	
าปทุมวัน	Pathumvan Irr.							2.3	2.3	281.3	
ลิมสาสน์ศึกษา	Chaloemsart Suksa School								0.0	308.6	
ยเพาะช่าง	Poh Chang College								0.0	388.1	
าแตร์เดอี	Mater Dei School										
ายไฟฟ้าบางกะปิ	Sup Center of Electrial Supply-Bangkapi							9.7	9.7	328.5	
ลัยพานิชการธนบุรี	Thonburi Commercial College							T	T	268.1	
ยครูบ้านสมเด็จ	Bansomdet Teacher College							5.1	5.1	254.2	
องสาน	Khlong San Boundary							6.0	6.0	255.0	
ตรียมทหาร	Armed Force Academy Preparatory-School							13.2	13.2	368.3	
รุงเทพคริสเตียน	Bangkok Christian College								0.0	211.5	
ศรีวิกรม์	Srivikorn School								0.0	467.0	
น้ำพระโขนง	Prakhanong Irr.							20.6	20.6	411.8	
มจิตศึกษา	Somchit Suksa School										
านนาเวศวิทยากม	Yannaves Vitthayakhom School								0.0	363.0	
ระโขนง	Prakhanong School							23.0	23.0		
ของนนทรี	Chong Nonthri School							3.7	3.7		

อุณหภูมิสูงสุดและต่ำสุดประจำวันที่ ๘ – ๑๔ กรกฎาคม ๒๕๑๗

Daily Max. and Min. Temperature 8 - 14 July 1974

สถานี	Station	อุณหภูมิสูงสุดและต่ำสุดเป็นองศา ซ. Max. and Min. Temperature in degree C.							เฉลี่ยสูงสุด ต่ำสุด Average Max. Min.	เฉลี่ยในสัปดาห์ Weekly Mean	ค่าปกติประจำเดือน Monthly Normal
		8	9	10	11	12	13	14			
ภาคเหนือ	**NORTHERN PART**										
1 เชียงราย	CHIANG RAI	32.0 22.3	30.8 23.0	31.7 23.0	33.4 23.1	32.0 22.7	33.0 21.0	32.9 24.1	32.2 22.7	27.4	26.
2 แม่ฮ่องสอน	MAE HONG SON	30.8 22.5	31.6 23.2	30.5 22.8	32.2 22.5	31.0 23.0	31.2 24.0	31.5 23.2	31.2 23.0	27.1	27.
3 เชียงใหม่	CHIANG MAI	32.3 22.6	33.0 23.9	33.1 23.0	32.5 22.9	33.6 22.3	34.1 23.8	34.9 24.0	33.4 23.2	28.3	27.
4 น่าน	NAN	33.2 23.6	31.7 24.9	33.5 24.2	34.0 24.8	33.2 23.5	35.1 24.9	33.3 24.0	33.4 24.3	28.8	27.
5 ท่าวังผา	Tha Wang Pha	31.7 23.3	31.8 25.7	32.5 24.1	33.3 25.9	23.7	::	::	32.3 24.5	28.4	..
6 ลำปาง	LAMPANG	33.1 23.6	32.0 24.4	32.7 23.8	32.4 23.3	35.0 23.4	33.6 24.5	34.2 23.2	33.3 23.7	28.5	28.
7 แม่สะเรียง	Mae Sariang	30.0 22.3	29.4 22.7	29.0 22.3	30.3 22.8	30.5 23.0	29.0 21.7	28.2 22.6	29.5 22.5	26.0	26.
8 แพร่	PHRAE	32.8 23.1	32.5 24.7	32.7 23.6	32.9 23.7	33.4 23.2	33.1 24.4	33.6 23.5	33.0 23.7	28.4	27.
9 อุตรดิตถ์	UTTARADIT	33.6 23.4	34.3 25.8	34.2 25.0	35.6 24.0	35.0 23.6	34.7 25.2	35.1 24.3	34.6 24.5	29.6	28.
10 สนามบินอุตรดิตถ์	Uttaradit Airport	32.8 22.8	32.2 24.8	33.2 24.4	34.2 23.6	34.3 23.6	33.5 24.6	::	33.4 24.0	28.7	..
11 ตาก	TAK	32.9 23.3	31.1 24.2	31.8 24.6	31.4 24.8	33.2 24.9	32.5 24.6	33.1 22.9	32.3 24.2	28.2	28.
12 พิษณุโลก	PHITSANULOK	32.9 21.6	33.6 25.0	34.8 24.9	34.7 25.1	34.9 24.4	34.3 24.5	33.6 24.5	34.1 24.3	29.2	26.
13 แม่สอด	Mae Sot	29.4 22.0	27.7 22.6	28.4 22.6	29.8 22.9	27.5 23.7	28.4 22.5	29.5 23.1	28.7 22.7	25.7	28.
14 เพชรบูรณ์	PHETCHABUN	32.5 21.5	33.2 24.0	35.3 23.3	34.8 24.3	34.6 23.4	34.2 23.5	33.2 24.1	34.0 23.4	28.7	27.
15 หล่มสัก	Lom Sak	32.7 21.3	32.0 23.8	35.1 23.0	33.5 24.0	34.8 23.8	33.8 24.0	24.3	33.6 23.4	28.5	..
16 วิเชียรบุรี	Wichian Buri	32.5 21.8	33.1 23.0	34.3 23.4	34.3 24.1	34.0 23.7	33.8 24.0	33.3 24.0	33.6 23.4	28.5	..
ภาคตะวันออกเฉียงเหนือ	**NORTHEASTERN PART**										
1 หนองคาย	NONG KHAI	33.9 24.7	34.2 25.0	34.6 26.6	34.9 25.2	34.7 25.3	33.5 25.7	30.9 23.5	33.8 25.1	29.4	28.
2 เลย	LOEI	34.1 22.6	34.7 23.6	35.6 24.4	36.1 23.4	34.7 24.2	34.0 23.8	32.9 23.6	34.6 23.6	29.1	27.
3 อุดรธานี	UDON THANI	34.9 24.3	35.2 24.9	34.8 25.4	34.9 25.7	35.4 25.5	34.5 25.8	30.0 24.0	34.2 25.1	29.6	28.
4 สกลนคร	SAKON NAKHON	33.2 24.4	35.2 26.2	35.0 26.1	35.3 25.4	36.1 25.8	33.3 25.0	32.4 25.0	34.4 25.4	29.9	28.
5 นครพนม	NAKHON PHANOM	30.5 24.5	32.8 24.2	34.2 25.3	34.8 26.0	34.6 27.0	31.0 23.0	29.9 23.6	32.5 24.8	28.6	27.
6 มุกดาหาร	Mukdahan	31.5 23.7	34.3 25.5	33.3 24.9	33.8 25.7	34.2 25.2	32.8 25.0	30.9 24.7	33.0 25.0	29.0	27.
7 ขอนแก่น	KHON KAEN	33.8 22.7	35.2 24.5	36.1 24.5	32.0 24.5	36.4 24.5	35.2 24.5	34.2 24.5	34.7 24.2	29.4	28.
8 โกสุมพิสัย	Kosum Phisai	33.5 23.6	35.3 24.8	36.6 25.3	36.9 25.6	37.2 25.6	35.2 25.8	24.1	35.8 25.0	30.4	..
9 ร้อยเอ็ด	ROI ET	33.2 23.6	35.2 25.5	35.3 25.4	35.4 26.0	36.0 25.4	34.5 25.0	32.3 25.4	34.6 25.2	29.9	28.
10 ชัยภูมิ	CHAIYAPHUM	32.9 21.5	34.5 23.0	36.1 23.7	36.7 25.1	36.9 24.1	35.0 24.7	34.8 25.2	35.3 23.9	29.6	27.
11 อุบลราชธานี	UBON RATCHATHANI	30.6 23.1	33.2 25.3	33.5 25.0	33.6 26.0	33.6 25.1	33.6 25.6	31.7 23.8	32.8 24.8	28.8	27.
12 สุรินทร์	SURIN	33.8 22.6	35.3 23.9	35.3 24.1	37.4 24.8	36.5 25.5	35.7 25.4	33.2 25.0	35.3 24.5	29.9	28.
13 ท่าตูม	Tha Tum	32.2 22.9	35.1 24.0	36.3 24.7	36.4 25.6	36.3 26.3	34.9 26.0	35.2 25.3	35.2 25.0	30.1	..
14 นางรอง	Nang Rong	31.4 22.2	34.6 23.9	35.9 23.3	36.1 24.3	36.2 24.6	34.0 24.6	24.4	34.6 23.9	29.2	..

สถานี	Station	อุณหภูมิสูงสุดและต่ำสุดเป็นองศา ซ. Max. and Min. Temperature in degree C.							เฉลี่ยสูงสุด ต่ำสุด Average Max. Min.	เฉลี่ยในสัปดาห์ Weekly Mean	ค่าปกติประจำเดือน Monthly Normal
		8	9	10	11	12	13	14			
นครราชสีมา	NAKHON RATCHASIMA	32.8 22.6	36.0 22.7	37.9 22.7	36.6 23.4	37.8 23.6	37.5 23.8	35.1 24.4	36.2 23.3	29.8	28.3
ชัยภูมิ	Chok Chai	31.8 22.6	33.4 23.1	34.7 22.9	33.6 23.6	34.9 23.7	34.1 24.1	... 24.5	33.8 23.5	28.6	..
ภาคกลาง	**CENTRAL PART**										
นครสวรรค์	NAKHON SAWAN	33.6 22.9	34.1 23.7	34.6 23.9	35.3 24.0	35.6 24.0	34.3 24.5	33.7 24.3	34.4 23.9	29.2	29.0
ลพบุรี	LOP BURI	30.0 22.0	33.7 22.3	33.3 23.5	33.6 25.0	34.5 23.5	34.2 24.2	32.0 23.5	33.0 23.4	28.2	28.3
สุพรรณบุรี	SUPHAN BURI	31.6 22.2	33.9 23.3	34.2 22.7	35.1 23.5	35.8 22.4	35.2 23.5	33.1 22.2	34.1 22.8	28.4	28.9
กาญจนบุรี	KANCHANABURI	32.0 23.1	33.0 24.0	34.3 23.9	34.8 24.2	35.1 22.9	34.8 23.1	33.1 23.4	33.9 23.5	28.7	28.5
ทองผาภูมิ	Thong Pha Phum	31.7 22.6	30.6 22.8	29.4 22.8	31.2 22.5	31.7 22.5	30.6 23.0	27.0 22.0	30.3 22.4	26.4	..
สนามบินดอนเมือง	Dong Muang Airport	31.0 22.1	32.1 24.0	33.0 24.0	33.0 25.0	33.0 23.8	32.0 24.5	32.2 24.4	32.3 24.0	28.2	28.8
กรุงเทพมหานคร	BANGKOK METROPOLIS	31.0 23.1	33.2 24.5	33.5 24.3	33.3 24.8	33.1 24.2	33.8 24.3	32.8 24.3	33.0 24.2	28.6	28.5
ศูนย์วิจัย ฯ บางนา	Bang Na	32.3 23.2	34.5 24.8	34.5 27.1	35.8 23.9	34.6 27.0	33.0 24.6	33.4 24.3	34.0 25.0	29.5	..
ภาคตะวันออก	**EASTERN PART**										
ปราจีนบุรี	PRACHIN BURI	31.1 22.3	33.8 24.4	33.5 24.3	33.7 25.4	32.4 24.7	33.6 24.8	32.4 25.3	32.9 24.4	28.6	28.2
กบินทร์บุรี	Kabin Buri	30.5 22.0	33.9 23.7	32.9 23.5	33.3 24.1	32.9 23.6	33.1 24.0	24.7	32.6 23.8	28.1	..
อรัญประเทศ	Aranyaprathet	30.8 21.0	33.0 24.0	34.0 24.0	33.2 24.2	34.9 25.2	34.0 24.5	32.9 24.5	33.0 23.9	28.4	28.0
ชลบุรี	CHON BURI	31.2 23.7	34.5 25.4	34.3 24.8	33.8 26.7	35.5 26.7	33.1 25.5	33.0 26.4	33.6 25.6	29.6	28.4
เกาะสีชัง	Ko Si Chang	30.6 23.9	31.2 27.0	31.7 25.9	31.8 27.4	32.0 27.6	31.4 26.7	31.4 27.0	31.4 25.8	28.6	28.8
สัตหีบ	Sattahip	31.5 27.1	32.2 26.5	32.8 23.5	33.0 26.6	32.6 26.7	32.0 23.9	31.8 26.1	32.3 25.8	29.0	29.3
ระยอง	RAYONG	30.3 25.1	31.8 27.6	32.2 24.6	31.7 27.9	31.8 24.9	31.4 25.3	27.7	31.5 26.2	28.8	..
จันทบุรี	CHANTHABURI	29.2 22.4	30.5 24.3	31.5 24.3	31.0 23.9	31.3 25.2	29.0 25.2	26.2 24.2	29.8 24.2	27.0	27.3
คลองใหญ่	Khlong Yai	25.9 22.9	31.8 23.9	31.5 25.6	31.2 24.6	31.6 24.7	27.9 24.8	26.8 23.2	29.4 24.2	26.8	26.9
ภาคใต้	**SOUTHERN PART**										
หัวหิน	Hua Hin	33.0 23.6	33.4 24.5	32.0 24.9	34.2 24.5	34.2 23.8	32.2 25.1	32.6 25.8	33.1 24.6	28.8	28.5
ประจวบคีรีขันธ์	PRACHUAP KHIRI KHAN	27.3 22.1	32.3 24.0	31.5 24.0	32.7 25.0	32.0 23.7	32.6 24.5	31.2 24.9	31.4 24.0	27.7	28.1
ชุมพร	CHUMPHON	24.5 23.5	30.0 22.5	31.6 22.8	32.5 24.0	31.0 22.9	30.2 22.7	31.4 24.3	30.2 23.2	26.7	27.3
สุราษฎร์ธานี	SURAT THANI	32.5 22.6	31.0 22.9	32.0 23.4	34.4 23.4	33.0 22.8	31.7 22.2	32.2 21.9	32.4 22.7	27.6	27.8
เกาะสมุย	Ko Samui	31.4 24.5	29.7 26.0	32.1 25.8	32.2 24.6	31.9 25.1	32.0 23.1	31.2 24.1	31.5 24.7	28.1	..
นครศรีธรรมราช	NAKHON SI THAMMARAT	34.2 21.9	33.0 23.0	34.8 22.4	31.2 23.0	32.1 23.2	31.7 23.8	32.4 23.3	32.8 22.9	27.8	28.0
สงขลา	SONGKHLA	35.0 22.6	34.0 23.9	32.5 24.3	32.8 23.3	32.2 24.3	32.3 23.4	33.1 23.0	33.1 23.5	28.3	28.3
ปัตตานี	PATTANI	32.8 23.1	33.4 22.7	30.3 24.4	32.8 22.4	32.3 23.9	32.6 22.6	33.5 23.5	32.5 23.2	27.8	27.8
นราธิวาส	NARATHIWAT	32.6 22.4	32.5 23.6	29.9 23.9	32.9 22.7	32.4 23.5	32.6 22.5	31.8 22.6	31.9 23.0	27.4	27.3
ระนอง	RANONG	28.9 25.5	27.3 21.8	31.9 23.8	31.0 24.2	28.1 22.3	28.8 21.8	31.2 22.6	29.5 23.1	26.3	26.5
ภูเก็ต	PHUKET	32.0 26.9	31.5 24.2	31.4 25.1	32.0 25.4	31.5 24.4	28.3 23.1	30.9 23.5	31.1 24.6	27.8	27.5
สนามบินภูเก็ต	Phuket Airport	31.8 27.2	31.3 27.1	30.9 26.2	30.3 25.0	31.3 24.1	28.3 25.0	31.0 23.5	30.7 25.2	28.0	27.4
สนามบินตรัง	Trang Airport	33.7 23.0	32.5 23.4	30.4 23.3	32.2 22.5	30.2 22.8	30.6 22.3	31.4 23.6	31.6 23.0	27.3	27.2

แก้ไขเพิ่มเติมรายงานจำนวนน้ำฝนเนื่องจากได้รับรายงานภายหลัง สำหรับรายงานอากาศประจำสัปดาห์ ฉบับที่๒๗/๒๕๑๗

Corrections for late rainfall data reports in weekly weather report No. 27/1974

สถานีฝน	Station	วันที่และจำนวนน้ำฝนเป็นมิลลิเมตร Date and amount of rainfall in millimeters							ฝนรวม มม. Total rainfall mm.	ฝนรวมตั้งแต่ 1 ม Accumulative since 1 Ja	
		กรกฎาคม July								ปริมาณ มม. Amount mm.	สูงต่ำ Abo bel Nor
		1	2	3	4	5	6	7			
ภาคเหนือ	**NORTHERN PART**										
23 แม่แตง	Mae Taeng							3.2	20.2	487.4	+ 6
32 ฮอด	Hot							2.4	7.1	344.8	- 52
38 แจ่มหม	Chae Hom							4.6	4.6	174.0	-17
40 สบปราบ	Sop Prap							6.3	27.9	361.3	- 6
48 ทุ่งช้าง	Thung Chang							0.8	24.0	462.7	-18
66 ทุ่งเสลี่ยม	Thung Saliam							0.5	0.5	369.2	- 4
68 กงไกรลาศ	Kong Krailat						3.6	1.5	7.5	319.5	-15
72 พรหมพิราม	Phrom Phiram							2.4	46.3	438.7	+ 6
73 วังทอง	Wang Thong							21.2	57.0	500.3	- 1
76 พรานกระต่าย	Phan Kratai							19.4	19.4	477.1	- 3
78 ขาณุวรลักษบุรี	Khanu Waralaksaburi							18.4	18.4	596.1	+ 9
79 พิจิตร	PHICHIT							0.9	22.5	502.8	- 3
81 ตะพานหิน	Taphan Hin							1.4	7.4	437.4	- 4
82 บางมูลนาก	Bang Mun Nak							34.2	34.2	239.7	-18
85 หล่มเก่า	Lom Kao						1.5		1.5		
86 หล่มสัก	Lom Sak*							0.4	7.9	483.9	+ 2
87 ชนแดน	Chon Daen							4.3	27.6	311.7	-15
88 หนองไผ่	Nong Phai							16.9	31.2	255.8	-27
ภาคตะวันออกเฉียงเหนือ	**NORTHEASTERN PART**										
10 บึงกาฬ	Bung Kan							10.0	194.2	1217.8	+ 7
11 เซกา	Seka							2.3	16.8	659.2	+ 3
22 บ้านแพง	Ban Phaeng							11.3	55.0	943.4	-24
25 ธาตุพนม	That Phanom							4.2	64.0	709.9	- 4
50 ชุมแพ	Chum Phae							1.9	22.0	359.7	- 9
51 มัญจาคีรี	Mancha Khiri							1.3	1.3	196.5	-28
52 ชนบท	Chonnabot							2.5	10.8	263.9	-22
55 หนองสองห้อง	Nong Song Hong							1.2	1.2	378.3	-22
60 จัตุรัส	Chatturat							5.2	5.2	413.1	-11
67 โนนสูง	Non Sung							2.5	20.8	347.1	-15
71 ปักธงชัย	Pak Thong Chai							1.9	6.0	518.1	+ 9
72 โชคชัย	Chok Chai*							2.3	19.3	532.1	+10
78 นางรอง	Nang Rong*							4.3	67.2	511.6	+ 3
88 ขุขันธ์	Khukhan							15.0	45.0	381.0	- 6
89 ขุนหาญ	Khun Han							2.3	17.6	268.0	-16

สถานีฝน	Station	วันที่และจำนวนน้ำฝนเป็นมิลลิเมตร Date and amount of rainfall in millimeters กรกฎาคม July 1	2	3	4	5	6	7	ฝนรวม มม. Total rainfall mm.	ฝนรวมตั้งแต่ 1 มกราคม Accumulative rainfall since 1 January ปริมาณ มม. Amount mm.	สูงต่ำกว่าปกติ Above or below Normal
กันทรลักษ์	Kantharalak							25.0	59.9	346.0	-187.5
อำนาจเจริญ	Amnat Charoen							8.0	32.4	577.4	- 72.4
โขงเจียม	Khong Chiam							1.2	37.8	1046.3	+298.4
ภาคกลาง	CENTRAL PART										
บรรพตพิสัย	Banphot Phisai							6.3	13.9	494.2	+ 21.0
หนองบัว	Nong Bua							73.6	73.6	352.1	-150.9
ลาดยาว	Lat Yao							3.5	3.5	334.8	- 8.2
ท่าตะโก	Tha Tako							2.0	6.6	400.2	- 25.3
พยุหคีรี	Phayuha Khiri							11.7	20.7	304.0	- 64.3
ตากลี	Takhli							11.4	14.6	475.3	- 3.3
ทัพทัน	Thap Than							9.4	16.2	459.3	+ 5.6
หนองฉาง	Nong Chang							22.1	28.4	590.1	+ 70.0
หนองขาหยาง	Nong Khayang							18.0	18.0	456.7	+ 88.3
ชัยนาท	CHAI NAT							32.5	33.0	486.1	+138.0
มโนรมย์	Manorom							33.4	33.4	353.8	- 72.3
วัดสิงห์	Wat Sing							23.8	43.6	395.2	- 53.1
หันคา	Hankha							21.7	31.7	413.0	+ 29.0
สิงห์บุรี	SING BURI							44.7	48.2	508.9	+109.8
อินทร์บุรี	In Buri							46.4	46.4	345.7	- 89.1
พรหมบุรี	Phrom Buri							60.8	60.8	609.1	+145.1
ลพบุรี	LOP BURI*							50.7	56.2	569.2	+ 22.9
บ้านหมี่	Ban Mi							47.0	47.0	569.2	+159.6
ชัยบาดาล	Chai Badan							3.2	6.9	334.2	-118.0
พัฒนานิคม	Phatthana Nikhom							27.1	27.1	563.2	+ 58.1
โคกสำโรง	Khok Samrong						5.0	20.3	25.3	485.9	+106.2
เดิมบางนางบวช	Doembang Nangbuat							35.0	35.0	323.4	- 55.4
สามชุก	Sam Chuk							12.4	12.4	343.7	- 47.4
ศรีประจันต์	Si Phmachan							22.2	22.2		
บางปลาม้า	Bang Pa Ma							5.2	5.2	716.1	+386.6
อ่างทอง	ANG THONG							25.0	25.0	551.1	+ 47.1
โพธิ์ทอง	Pho Thong							29.5	33.2	752.2	+274.9
ไชโย	Chaiye							62.7	62.7	621.2	+214.2
วิเศษชัยชาญ	Wiset Chai Chan							32.5	65.1	608.4	+ 91.1
ป่าโมก	Pa Mok							26.1	53.4	488.0	- 40.1
สระบุรี	SARABURI							42.9	46.3	397.5	-218.5
พระพุทธบาท	Phra Phutthabat							68.2	68.2	390.7	
บ้านหมอ	Ban Mo							46.5	54.3		

สถานีฝน	Station	วันที่และจำนวนน้ำฝนเป็นมิลลิเมตร Date and amount of rainfall in millimeters							ฝนรวม มม. Total rainfall mm.	ฝนรวมตั้งแต่ 1 มกร Accumulative rainfall since 1 January	
		กรกฎาคม July								ปริมาณ มม. Amount mm.	สูงต่ำ Above / below Norm.
		1	2	3	4	5	6	7			
46 เสาไห้	Sai Hai							34.5	34.5	333.2	-278.
47 แก่งคอย	Kaeng Khio							40.3	40.3	381.8	-159.
48 หนองแค	Nong Khae							16.3	16.3	592.7	- 2.
49 พระนครศรีอยุธยา	PHRA NAKHON SI AYUTTHAYA							55.4	55.4	586.4	+139.
50 ท่าเรือ	Tha Rua							25.4	33.4	426.3	-176.
51 ผักไห่	Phak Hai							27.2	39.2	481.5	- 50.
52 บางบาล	Ban Ban							19.1	29.1	516.1	- 38.
53 เสนา	Sena							50.7	84.1	549.4	+ 22.
54 บางไทร	Bang Sai						7.1		32.5	613.7	+ 74.
55 บางปะอิน	Bang Pa-in							8.3	82.1	601.2	+ 67.
56 ปทุมธานี	PATHUM THANI							4.1	4.1	388.0	+116.
58 ธัญบุรี	Thanyaburi							20.0	20.0	455.6	- 94.
60 ลำลูกกา	Lam Luk Ka							39.2	39.4	560.6	+ 81.
62 บางบัวทอง	Bang Bua Thong							0.9	0.9	347.2	-107.
70 มีนบุรี	Min Buri							18.2	18.2	218.8	-295.
71 ลาดกระบัง	Lat Krabang							17.5	17.5	181.4	-349.
79 พนมทวน	Phanom Thuan				T	0.8	3.2	T	4.0	190.2	- 84.
81 นครปฐม	NAKHON PATHOM							2.5	49.7	493.7	+ 57.
83 นครชัยศรี	Nakhon Chaisi							8.4	15.0	418.4	+ 58.
84 ราชบุรี	RATCHABURI							26.7	26.7	296.1	-105.
88 ปากท่อ	Pak Tho							9.3	18.9	326.6	- 25.
89 สมุทรสงคราม	SAMUT SONGKHRAM							6.0	24.0	326.6	+ 14.
90 บางคนที	Bang Khonthi							9.5	99.1	484.5	+119.
91 อัมพวา	Amphawa							10.0	35.3	337.4	+ 0.
92 สมุทรสาคร	SAMUT SAKHON							9.8	17.7	283.3	-173.
93 กระทุ่มแบน	Kratum Baen							2.4	2.4	353.2	- 70.
94 สมุทรปราการ	SAMUT PRAKAN							9.2	12.4	295.9	-239.
95 บางพลี	Bang Phli							6.8	13.2	452.5	-124.
ภาคตะวันออก	EASTERN PART										
1 นครนายก	NAKHON NAYOK						0.1	3.9	14.5	591.5	-114.
2 บ้านนา	Ban Na							27.8	50.1	604.1	-129.
3 ปากพลี	Pak Phli							39.0	65.6	756.9	+ 67.
4 องครักษ์	Ongkharak							34.2	79.2	727.9	+ 82.
7 บ้านสร้าง	Ban Sang							53.0	58.3	451.2	-134.
8 ศรีมหาโพธิ	Si Maha Phot							29.3	30.8	585.2	- 81.
9 กบินทร์บุรี	Kabin Buri*						7.6	6.5	37.1	733.6	+175.
10 สระแก้ว	Sa Kaeo							25.5	41.1	803.4	+112.

สถานีฝน Station	วันที่และจำนวนน้ำฝนเป็นมิลลิเมตร Date and amount of rainfall in millimeters กรกฎาคม July							ฝนรวม มม. Total rainfall mm.	ฝนรวมตั้งแต่ 1 มกราคม Accumulative rainfall since 1 January	
	1	2	3	4	5	6	7		ปริมาณ มม. Amount mm.	สูงต่ำกว่าปกติ Above or below Normal
วัฒนานคร Watthana Nakhon							9.8	29.4	725.4	+126.6
ฉะเชิงเทรา CHACHOENGSAO							18.0	26.5	362.4	-132.4
บ้านโพธิ์ Ban Pho							21.1	58.3	452.6	- 57.8
ศรีราชา Si Racha							5.0	15.9	526.5	+ 76.9
ระยอง RAYONG							0.3	0.3	504.0	-109.0
บ้านค่าย Ban Khai							2.1	6.3	714.5	+122.2
แกลง Klaeng				5.9	5.5		6.7	37.9	691.6	-161.3
ตราด TRAT							26.2	150.2	1136.7	-397.0
เขาสมิง Khao Saming					2.7	2.9	2.7	8.3	438.8	-533.7
แหลมงอบ Laem Ngop							4.0	38.6	771.6	
ภาคใต้ SOUTHERN PART										
เพชรบุรี PHETCHABURI							9.2	18.7	241.1	- 78.7
บ้านแหลม Ban Laem							7.0	13.6	261.8	- 85.3
บ้านลาด Ban Lat							20.6	74.3	405.6	+ 72.1
ชะอำ Cha-am							3.0	9.4	296.3	+ 50.5
ประจวบคีรีขันธ์ PRACHUAP KHIRI KHAN							7.0	7.5	376.0	- 65.6
ทาแซะ Tha Sae							13.3	19.6	594.3	-101.4

REMARKS

1. **Meteorological Department's Station (with * mark).** Rainfall observation is performed daily at 07.00 a.m. by the Meteorological Department's personnel. Therefore the daily rainfall amount in this publication means the total amount of rainfall in 24-hr. period from 07.00 a.m. of the recorded date to 07.00 a.m. of the following day.

2. **Voluntary Rainfall Station (without * mark)** located at District or Province. Rainfall observation is performed daily at 09.00 a.m. by the voluntary observer. The daily rainfall amount means the total amount of rainfall in 24-hr. period from 09.00 a.m. of the recorded date to 09.00 a.m. of the following day.

3. **Rainfall and Temperature Data.** The daily rainfall and temperature observations are submitted to the Meteorological Department soon after the measurement by the following means :-

   — the Meteorological Department's stations send their observations by radio and telegraph.

   — the voluntary rainfall stations send their observations by telegraph.

   Those daily reports generally arrive at the Meteorological Department from about 07.00 a.m. to 07.00 p.m.

4. **Data.** Various data published in this publication are obtained from radio and telegraph reports. Therefore the user should be cautious in using them. If there is any doubts please inquire the Rainfall Statistics Section of Hydrometeorology Division for further informations.

5. **Various Symbols.** The symbols used in this publication have the following meanings:—

Blank	represents	No rainfall or report of observation does not arrive in time for publication
T	,,	Trace or light rainfall with amount less than 0.1 mm.
*	,,	Meteorological Department's station

Meteorological Department
Bangkok Metropolis

Hydrometeorology Division
Tel. 916053, 910178

● กำหนดออก สัปดาห์ละ 1 ฉบับ ปีละ 52 ฉบับ

● ค่าบำรุง ฉบับละ 5 บาท ปีละ 150 บาท

● การบอกรับ ติดต่อที่กองอุตุนิยมวิทยาอุทก กรมอุตุนิยมวิทยา

โทร. 916053

พิมพ์ที่โรงพิมพ์กรมอุตุนิยมวิทยา กระทรวงคมนาคม กรุงเทพมหานคร

เรืออากาศเอก เจตน์ ไชยลาโภ ผู้พิมพ์โฆษณา 2517

กรมอุตุนิยมวิทยา กระทรวงคมนาคม

รายงานอากาศประจำสัปดาห์ ระหว่างวันที่ ๑๕ — ๒๑ กรกฎาคม ๒๕๑๗

และ

การคาดหมายลักษณะอากาศ ระหว่างวันที่ ๒๒ — ๒๘ กรกฎาคม ๒๕๑๗

ฉบับที่ ๒๙/๒๕๑๗

ดร. เจริญ เจริญรัชต์ภาคย์

อธิบดีกรมอุตุนิยมวิทยา

METEOROLOGICAL DEPARTMENT

MINISTRY OF COMMUNICATIONS

BANGKOK, THAILAND

WEEKLY WEATHER REPORT

DURING THE PERIOD 15 — 21 JULY 1974

AND

WEATHER OUTLOOK

DURING 22 — 28 JULY 1974

No. 29/1974

Charoen Charoen-rajapark

Director — General

ATMOSPHERIC SCIENCES LIBRARY
JUL 31 1974
N.O.A.A.
U. S. Dept. of Comm.

หมายเหตุ

1. **สถานีของกรมอุตุนิยมวิทยา** (ที่มีเครื่องหมาย *) ทำการตรวจวัดจำนวนฝนตกเวลา 07.00 น. ทุก ๆ วัน โดยเจ้าหน้าที่ของกรมอุตุนิยมวิทยา ดังนั้น จำนวนฝนรายวันในรายงานเล่มนี้ หมายถึงปริมาณฝนรวมในช่วงเวลา 24 ชม. ตั้งแต่เวลา 07.00 น. ของวันที่แจ้งไว้ในรายงานจนถึงเวลา 07.00 น. ของวันรุ่งขึ้น

2. **สถานีฝน** (ที่ไม่มีเครื่องหมาย *) ตามอำเภอหรือจังหวัด ทำการตรวจวัดจำนวนฝนตกเวลา 09.00 น. ทุก ๆ วัน โดยเจ้าหน้าที่ที่อยู่ในอำเภอหรือจังหวัดที่ได้รับแต่งตั้งจากกรมอุตุนิยมวิทยา ดังนั้น จำนวนฝนรายวัน หมายถึงปริมาณฝนรวมในช่วงเวลา 24 ชม. ตั้งแต่เวลา 09.00 น. ของวันที่แจ้งไว้ในรายงานจนถึงเวลา 09.00 น. ของวันรุ่งขึ้น

3. **ข้อมูลฝนและอุณหภูมิ** ที่พิมพ์ในรายงานประจำสัปดาห์เล่มนี้ เป็นผลการตรวจวัดฝนที่เจ้าหน้าที่ผู้ทำการตรวจรายงานส่งมายังกรมอุตุนิยมวิทยาทุก ๆ วัน ภายหลังการตรวจดังนี้.—

   — สถานีของกรมอุตุนิยมวิทยา . ส่งรายงานทางวิทยุสื่อสารและโทรเลข
   — สถานีฝนตามอำเภอหรือจังหวัด ส่งรายงานทางโทรเลข

   รายงานดังกล่าวนี้จะส่งมาถึงกรมอุตุนิยมวิทยาตั้งแต่เวลาประมาณ 07.00 น. จนถึงเวลา 19.00 น. ทุก ๆ วัน

4. **ข้อมูลต่าง ๆ** แหล่านี้ได้ดำเนินการจัดพิมพ์จากรายงานที่ได้รับทางวิทยุสื่อสารและโทรเลข โดยยังไม่ได้ทำการตรวจสอบ เพื่อสนองความต้องการแก่ผู้ใช้อย่างรีบด่วน ดังนั้น ผู้ใช้จึงควรพิจารณาข้อมูลก่อนที่จะนำไปใช้ หากมีข้อสงสัยประการใด โปรดติดต่อสอบถามเจ้าหน้าที่แผนกสถิติฝน กองอุตุนิยมวิทยาอุทก

5. **สัญญลักษณ์ต่าง ๆ** มีความหมายดังนี้.—

ช่องว่าง	แสดงว่า	ไม่มีฝนหรือยังไม่ได้รับรายงานประจำวัน
T	,,	ฝนตกเล็กน้อยวัดได้ไม่ถึง 0.1 มม.
*	,,	เป็นสถานีของกรมอุตุนิยมวิทยา

กองอุตุนิยมวิทยาอุทก กรมอุตุนิยมวิทยา
กรุงเทพมหานคร โทร. 916053, 910178

การคาดหมายลักษณะอากาศใน ๗ วันข้างหน้า

ทั้งแต่วันที่ ๒๒ – ๒๘ กรกฎาคม ๒๕๑๗

ลักษณะทั่วไป

พายุไต้ฝุ่น "ไอวี่" อยู่ห่างประมาณ ๒๗๐ กิโลเมตรทางทิศตะวันตกเฉียงใต้ของฮ่องกง กำลังเคลื่อนตัวไปทางทิศตะวันตกเฉียงเหนือเข้าใกล้ชายฝั่งประเทศจีนตอนใต้

ภาคเหนือ ภาคตะวันออกเฉียงเหนือ	จะมีฝนเกือบทั่วไป แต่คาดว่าจะมีปริมาณลดน้อยลงในระยะครึ่งหลังของสัปดาห์
ภาคกลาง ภาคตะวันออก อ่าวไทย ฝั่งตะวันออก	ตลอดสัปดาห์จะมีฝนหรือฝนฟ้าคะนองกระจาย
อ่าวไทย ฝั่งตะวันตก	ตลอดสัปดาห์จะมีฝนหรือฝนฟ้าคะนองเป็นแห่ง ๆ
ภาคใต้ ฝั่งตะวันตก	ตลอดสัปดาห์จะมีฝนหรือฝนฟ้าคะนองกระจาย
กรุงเทพมหานคร	ตลอดสัปดาห์จะมีฝนหรือฝนฟ้าคะนองเป็นแห่ง ๆ

กรมอุตุนิยมวิทยา

๒๑ ก.ค.๒๗

Weather outlook for the period 22 - 28 July 1974

General Situation

Typhoon "IVY" is centered about 270 kilometers southwest of Hong Kong and moving westnorthwestward toward the southern China coast.

Northern Part: Northeastern Part:	Almost widespread rainshowers but less falls expected during the second half of the week.
Central Part: Eastern Part: Gulf of Thailand, East Coast:	Throughout the week, scattered showers or thundershowers.
Gulf of Thailand, West Coast:	Throughout the week, isolated showers or thundershowers.
Southern Thailand, West Coast:	Throughout the week, scattered rainshowers.
Bangkok Metropolis:	Throughout the week, scattered showers or thundershowers.

Meteorological Department

22 July 1974

สรุปลักษณะอากาศทั่วไปในรอบสัปดาห์
ตั้งแต่วันที่ ๑๕ – ๒๑ กรกฎาคม ๒๕๑๗

๑. ตลอดสัปดาห์ บริเวณความกดอากาศต่ำได้ปกคลุมบริเวณประเทศอินเดีย ทิเบตและตอนใต้ของประเทศจีน โดยมีรองมรสุมตะวันตกเฉียงใต้พัดผ่านประเทศไทย ลักษณะเช่นนี้ ทำให้มีฝนและฝนฟ้าคะนองเป็นแห่ง ๆ ทั่วประเทศ โดยมีฝนตกหนักถึงหนักมากเป็นบางแห่งในบริเวณภาคตะวันออกเฉียงเหนือและภาคใต้ฝั่งตะวันตก

อนึ่ง พายุไต้ฝุ่น "ไอวี่" ในทะเลจีนใต้มีศูนย์กลางอยู่ห่างประมาณ ๕๗๐ กิโลเมตร ทางตะวันออกเฉียงใต้ของฮ่องกง (๒๑ ก.ค.๗๗) กำลังเคลื่อนตัวทางตะวันตกค่อนไปทางเหนือเล็กน้อยด้วยความเร็วประมาณ ๒๐ กิโลเมตรต่อชั่วโมง

๒. รายงานฝนสูงสุดสำหรับ ๒๔ ชั่วโมงมีดังนี้.–

ภาคเหนือ	๔๖.๗	มม.ที่	อ.แม่สอด	จ.ตาก	เมื่อวันที่ ๑๙ ก.ค.
ภาคตะวันออกเฉียงเหนือ	๑๑๒.๙	" ที่	อ.สหัสขันธ์	จ.กาฬสินธุ์	" ๑๘ "
ภาคกลาง	๕๗.๗	" ที่	อ.ไพศาลี	จ.อ่างทอง	" ๒๐ "
ภาคตะวันออก	๗๓.๓	" ที่	อ.ปากพลี	จ.นครนายก	" ๑๙ "
ภาคใต้	๑๐๑.๖	" ที่	อ.ท้ายเหมือง	จ.พังงา	" ๑๙ "

กรมอุตุนิยมวิทยา

๒๒ ก.ค.๗๗

General Situation

Period 15 - 21 July 1974

1. Low pressure areas dominated India, Tibet and the southern part of China mainland throughout the week, and the associated southwest monsoon prevailed over Thailand. As a result isolated rainshowers and thundershowers were experienced over Thailand, with local heavy to very heavy falls occurring in the northeastern part and Southern Thailand West Coast.

Typhoon "IVY" in the South China Sea, was centred about 570 kilometers southeast of Hong Kong (21 July 1974), moving westnorthwest at about 20 kilometers per hour.

2. 24 hour - heaviest rainfalls were recorded at the following places:-

Northern Part	46.7	mm.at	Mae Sot,	Tak	on 19 July 1974
Northeastern Part	112.9	"	at Sahatsakhan,	Kalasin	" 18 " "
Central Part	57.7	"	at Pho Thong,	Ang Thong	" 20 " "
Eastern Part	73.3	"	at Pak Phli,	Nakhon Nayok	19 " "
Southern Part	101.6	"	at Thai Muang,	Phang Nga	" 19 " "

Meteorological Department

22 July 1974

ข่าวอากาศเพื่อการเกษตรประจำสัปดาห์

เมื่อวันที่ ๑๕ - ๒๑ กรกฎาคม มีลักษณะอากาศซึ่งพอสรุปได้ดังต่อไปนี้ :-

ตลอดสัปดาห์ บริเวณความกดอากาศต่ำได้ปกคลุมบริเวณประเทศอินเดีย ธิเบต และตอนใต้ของประเทศจีน โดยมีลมมรสุมตะวันตกเฉียงใต้พัดผ่านประเทศไทย ลักษณะเช่นนี้ทำให้มีฝนและฝนฟ้าคะนองเป็นแห่ง ๆ ทั่วประเทศไทย โดยมีฝนตกหนักถึงหนักมากเป็นบางแห่งในบริเวณภาคตะวันออกเฉียงเหนือ และภาคใต้ฝั่งตะวันตก

อนึ่ง พายุไต้ฝุ่น "ไอวี่" ในทะเลจีนใต้มีศูนย์กลางอยู่ห่างประมาณ ๔๓๐ กิโลเมตรทางตะวันออกเฉียงใต้ของฮองกง กำลังเคลื่อนตัวทางตะวันตกค่อนไปทางเหนือเล็กน้อยด้วยความเร็วประมาณ ๒๐ กิโลเมตร ต่อ ชั่วโมง

ข้อควรทราบ

ในสัปดาห์นี้ภาคเหนือและภาคตะวันออกเฉียงเหนือจะมีฝนดีเกือบทั่วไป โดยเฉพาะในครึ่งแรกของสัปดาห์ แต่คาดว่าปริมาณฝนจะลดน้อยลงในครึ่งหลังของสัปดาห์ ดังนั้นกสิกรจึงควรเก็บกักน้ำเอาไว้ด้วย ส่วนภาคอื่น ๆ จะมีฝนหรือฝนฟ้าคะนองกระจายและมีปริมาณไม่มากนัก

กองอากาศเกษตร กรมอุตุนิยมวิทยา

๒๒ กรกฎาคม ๒๕๑๗

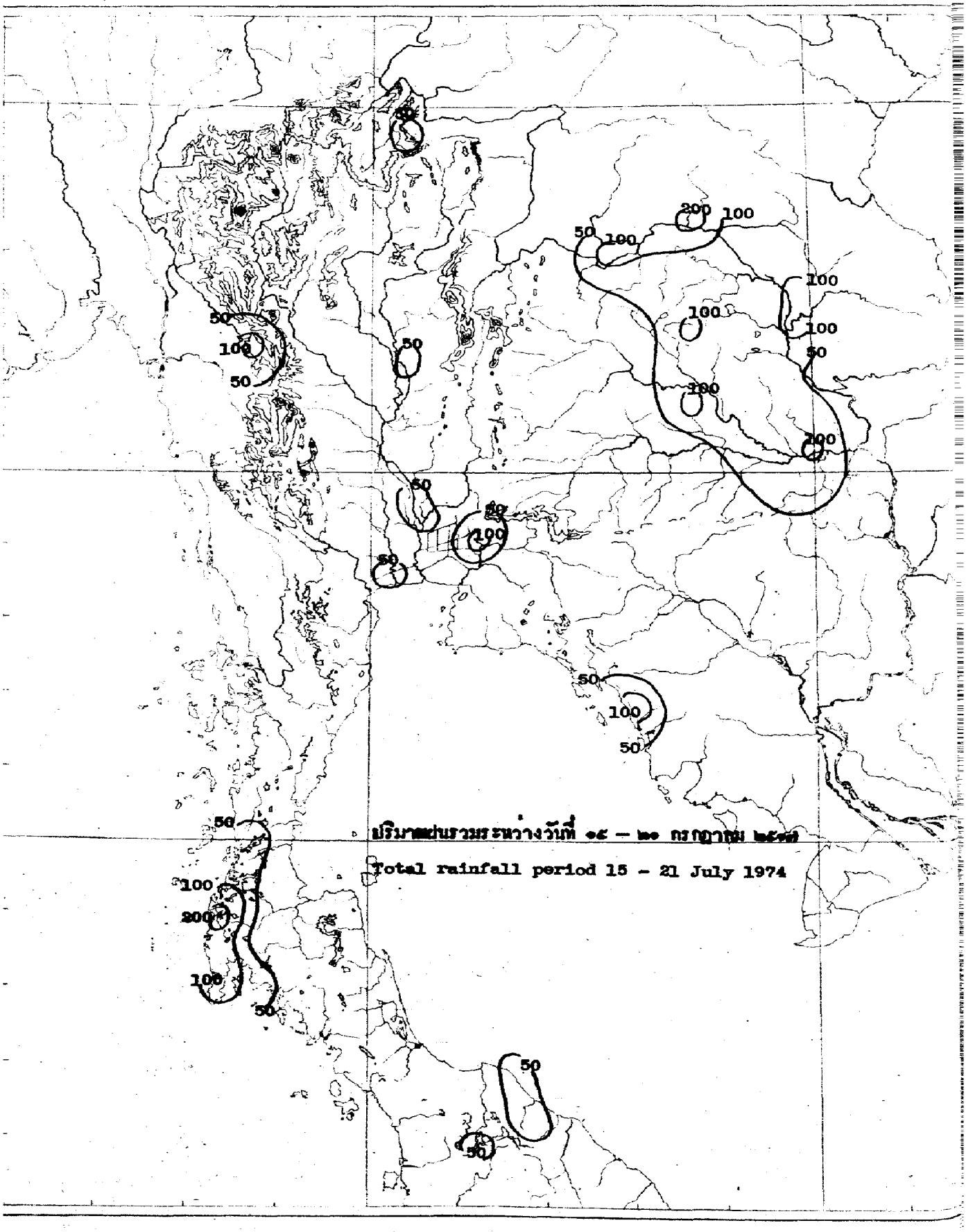

ปริมาณฝนรวมระหว่างวันที่ ๑๕ – ๒๑ กรกฎาคม ๒๕๑๗

Total rainfall period 15 - 21 July 1974

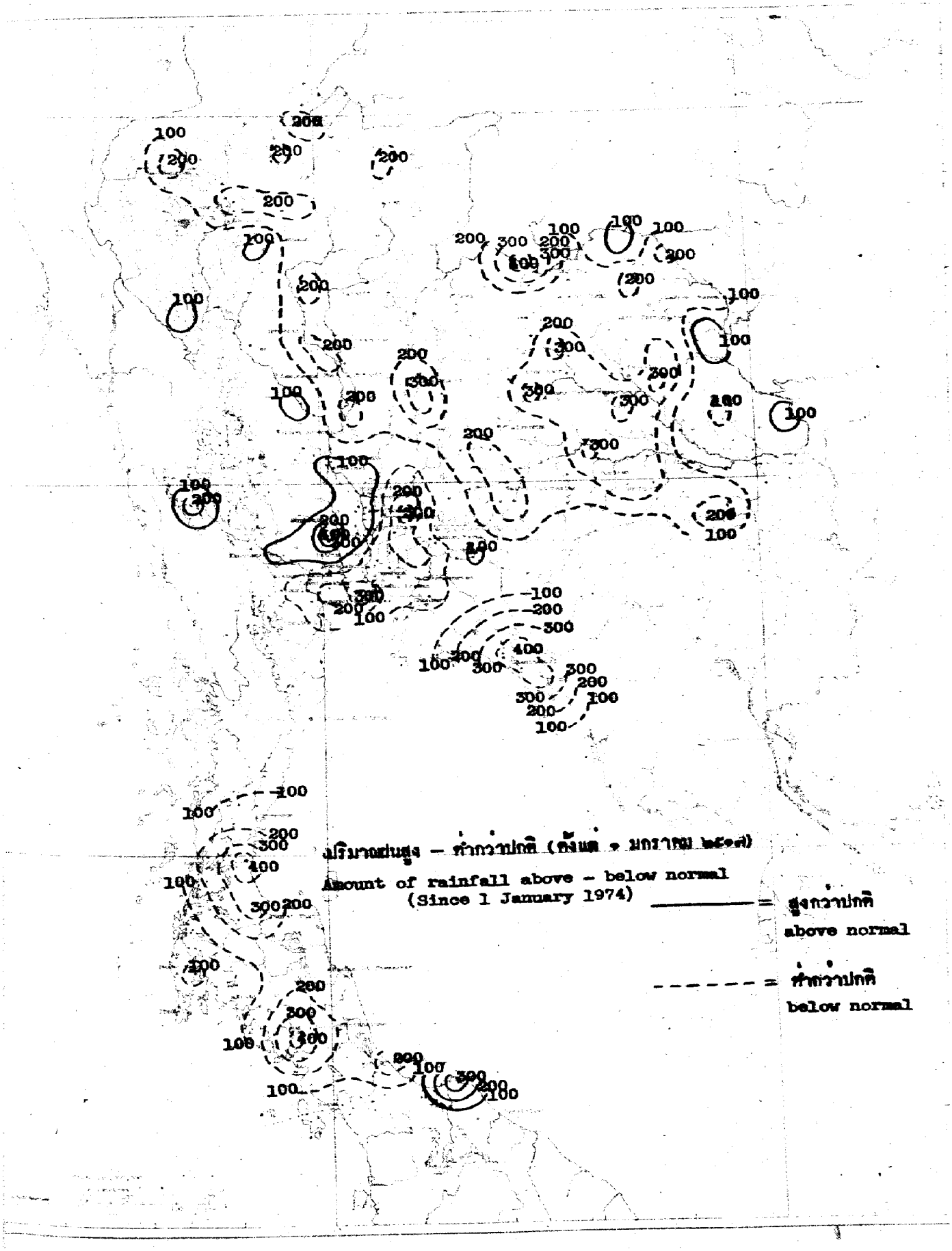
ปริมาณฝนสูง – ต่ำกว่าปกติ (ตั้งแต่ 1 มกราคม ถึงวันนี้)
Amount of rainfall above – below normal
(Since 1 January 1974)
= สูงกว่าปกติ
above normal
= ต่ำกว่าปกติ
below normal

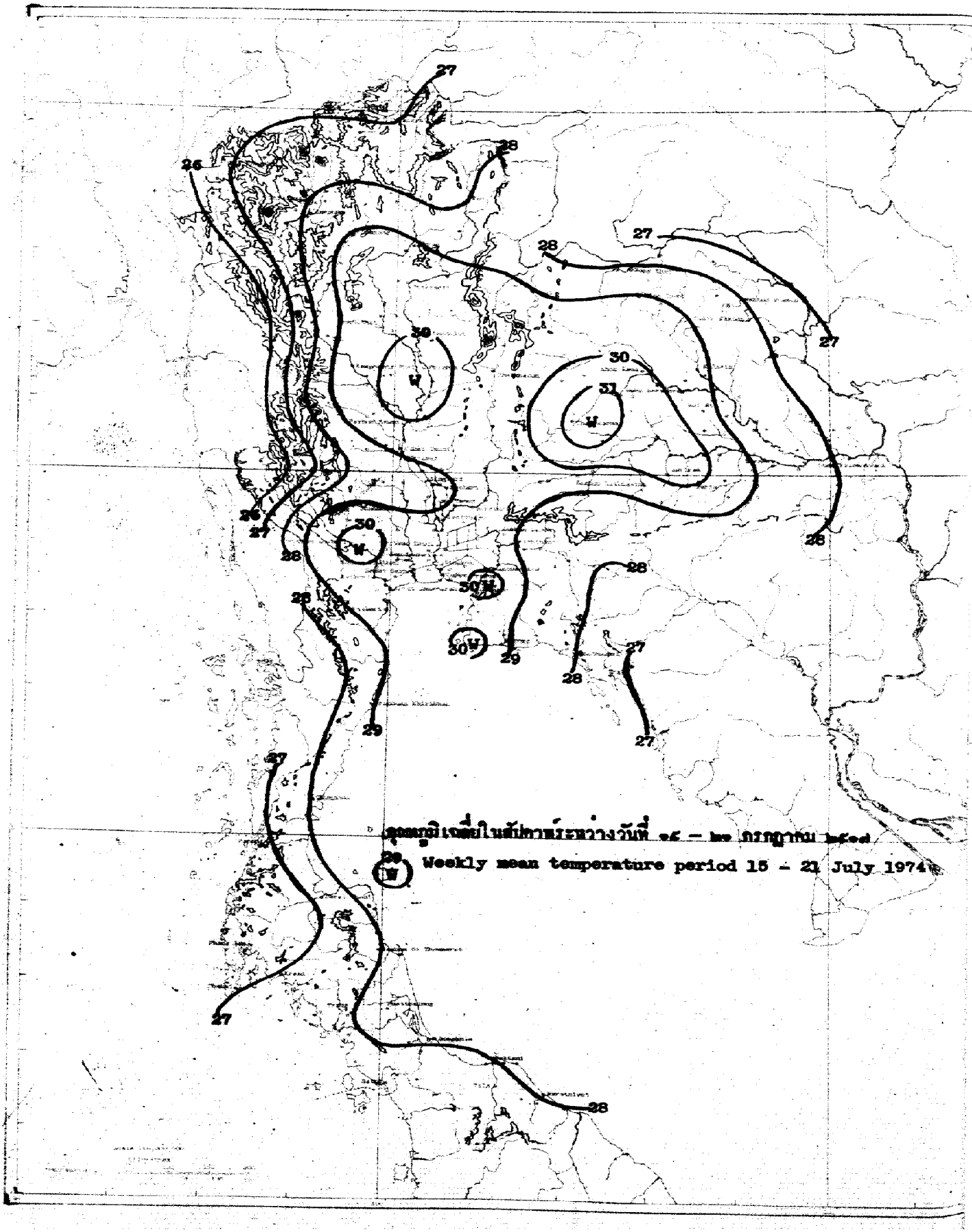

อุณหภูมิเฉลี่ยในสัปดาห์ระหว่างวันที่ ๑๕ – ๒๑ กรกฎาคม ๒๕๑๗

30 W Weekly mean temperature period 15 - 21 July 1974

สถานีฝน	Station	วันที่และจำนวนน้ำฝนเป็นมิลลิเมตร Date and amount of rainfall in millimetres กรกฎาคม July 15	16	17	18	19	20	21	ฝนรวม มม. Total rainfall mm.	ฝนรวมตั้งแต่ 1 มกราคม Accumulative rainfall since 1 January ปริมาณ มม. Amount mm.	สูงต่ำกว่าปกติ Above or below Normal
ภาคเหนือ	NORTHERN PART										
เชียงราย	CHIANG RAI*	2.4		3.2	30.8	0.6	1.7	T	38.7	518.9	-280.2
แม่สาย	Mae Sai	T	21.7						21.7	654.8	- 84.6
เชียงแสน	Chiang Saen					30.1			30.1	542.5	-184.9
เชียงของ	Chiang Khong			27.0		12.5			39.5	565.1	-122.2
แม่จัน	Mae Chan			25.5					25.5	569.8	
แม่สรวย	Mae Suai				12.6				12.6	455.7	-101.7
ทอง	Thoeng				10.7		39.2		49.9	538.7	-205.4
เชียงคำ	Chiang Kham				41.8		24.3		56.1	435.6	-170.6
เวียงป่าเป้า	Wiang Pa Pao										
พาน	Phan				4.3		6.2		10.5	270.5	-231.3
แม่ใจ	Mae Chai				0.8	3.5			4.3	643.0	+ 23.6
พะเยา	Phayao				10.8		2.7		13.5	436.9	- 19.0
ปง	Chun				13.8				13.8	541.7	-181.2
แม่ฮ่องสอน	MAE HONG SON*	4.7		5.6	17.2	5.2	4.6		37.3	550.1	- 17.9
ปาย	Pai										
ขุนยวม	Khun Yuam				28.6				28.6	448.4	- 70.8
แม่ลาน้อย	Mae La Noi	10.7	1.8		9.7				22.2	275.6	
แม่สะเรียง	Mae Sariang*	1.3	1.4	8.9	14.5	8.7	4.7	1.6	41.1	607.5	+ 43.5
เชียงใหม่	CHIANG MAI*	T	T	8.6	0.7	0.2	2.2		11.7	290.2	-232.0
ฝาง	Fang										
แม่อาย	Mae Ai										
เชียงดาว	Chiang Dao										
แม่แตง	Mae Taeng		2.4		17.5		2.5		22.4	516.9	+ 31.1
แม่ริม	Mae Rim		2.8	7.8					10.6	324.9	-136.7
สันทราย	San Sai			9.0	14.8				23.8	230.7	-269.2
ดอยสะเก็ด	Doi Saket		2.4	7.6	3.8				13.8	340.4	-111.4
สันกำแพง	San Kamphaeng										
หางดง	Hang Dong										
สารภี	Saraphi										
สันป่าตอง	San Pa Tong								0.0	241.2	-172.6
จอมทอง	Chom Thong								0.0	167.5	-203.3
ฮอด	Hot					2.5			2.5	355.9	- 96.6
ลำพูน	LAMPHUN								0.0	345.5	- 46.2
ป่าซาง	Pa Sang								0.0	293.1	-101.6
ลี้	Li			0.3		0.6			0.9	581.6	+ 62.0
ลำปาง	LAMPANG*			T	T	0.9	1.1		2.0	583.3	+111.6
งาว	Ngao										
แจ้ห่ม	Chae Hom				2.9				2.9	183.1	-230.0
เกาะคา	Ko Kha			7.4					7.4	582.1	+105.1
สบปราบ	Sop Prap				T	T			T	370.3	-119.5

สถานีฝน	Station	วันที่และจำนวนน้ำฝนเป็นมิลลิเมตร Date and amount of rainfall in millimeters กรกฎาคม July 15	16	17	18	19	20	21	ฝนรวม มม. Total rainfall mm.	ฝนรวมตั้งแต่ 1 ม Accumulative ra since 1 Jan ปริมาณ มม. Amount mm.	สูงต่ำ Abo bel Nor
41 เถิน	Thoen		3.2			T			3.2	332.9	- 60.
42 แม่พริก	Mae Phrik								0.0	427.0	+ 49.
43 แพร่	PHRAE *			T	T	1.2	0.2		1.4	444.0	- 37.
44 สอง	Song						39.1		39.1	366.2	-216.
45 สูงเม่น	Sung Men										
46 เด่นชัย	Den Chai			11.5	13.9				25.4	443.4	-157.
47 น่าน	NAN *			3.4	4.5	0.6	6.1	0.2	14.8	470.7	-143.
48 ทุ่งช้าง	Thung Chang			14.9	5.5	7.3	14.0		41.7	504.9	-270.
49 เชียงกลาง	Chiang Klang				16.1	2.1			18.2	400.5	
50 ท่าวังผา	Tha Wang Pha *			0.7	23.5				24.2	506.1	-272.
51 ปัว	Pua				9.9		14.9		24.8	532.0	- 60.
52 สา	Sa										
53 นาน้อย	Na Noi				9.5		10.0		19.5	374.6	- 62.
54 อุตรดิตถ์	UTTARADIT *			0.5		T	0.3		0.8	575.2	- 60.
55 ฟากท่า	Fak Tha				7.2				7.2	517.5	- 67.
56 น้ำปาด	Nam Pat								0.0	415.8	-132.
57 สนามบินอุตรดิตถ์	Uttaradit Airport *			1.4		T			1.4	552.9	-232.
58 ท่าปลา	Tha Pla				22.5				22.5	573.9	- 0.
59 ลับแล	Laplae								0.0	377.8	-266.
60 ตาก	TAK *				2.3	0.1	0.1	0.4	2.9	439.6	- 1.
61 เขื่อนภูมิพล	Bhumibol Dam *					T	T		T	507.3	+114.
62 บ้านตาก	Ban Tak								0.0	366.2	+ 10.
63 แม่ระมาด	Mae Ramat										
64 แม่สอด	Mae Sot *	0.1	1.0	6.1	28.4	46.7	13.3	9.8	105.4	697.4	+ 39.
65 สุโขทัย	SUKHOTHAI										
66 ทุ่งเสลี่ยม	Thung Saliam		2.0						2.0	373.7	- 91.
67 สวรรคโลก	Sawankhalok										
68 กงไกรลาศ	Kong Krailat				T				T	342.4	-219.
69 บ้านด่านลานหอย	Ban Dan Lan Hoi										
70 พิษณุโลก	PHITSANULOK *				0.7	3.3	T	1.9	5.9	529.6	-102.
71 นครไทย	Nakhon Thai										
72 พรหมพิราม	Phrom Phiram								0.0	486.2	+ 64.
73 วังทอง	Wang Thong				T	2.1			2.1	503.4	-126.
74 บางกระทุ่ม	Bang Krathum								0.0	335.8	-293.
75 กำแพงเพชร	KAMPHAENG PHET	21.7							21.7	471.7	- 6.
76 พรานกระต่าย	Phan Kratai				3.3				3.3	542.3	- 61.
77 คลองขลุง	Khlong Khlung								0.0	523.9	- 21.
78 ขาณุวรลักษบุรี	Khanu Woralaksaburi	T				4.3			4.3	688.4	+112.
79 พิจิตร	PHICHIT	16.0			43.3	T			59.3	582.5	- 45.
80 สามง่าม	Sam Ngam								0.0	254.5	-286.
81 ตะพานหิน	Taphan Hin			3.4	2.8				6.2	463.2	-112.

สถานีฝน	Station	วันที่และจำนวนน้ำฝนเป็นมิลลิเมตร Date and amount of rainfall in millimeters — กรกฎาคม July							ฝนรวม มม. Total rainfall mm.	ฝนรวมตั้งแต่ 1 มกราคม Accumulative rainfall since 1 January	
		15	16	17	18	19	20	21		ปริมาณ มม. Amount mm.	สูงต่ำกว่าปกติ Above or below Normal
บางมูลนาค	Bang Mun Nak			2.7					2.7	275.8	-237.4
โพทะเล	Pho Thale										
เพชรบูรณ์	PHETCHABUN *				0.5	0.9	0.2	12.7	14.3	317.8	-300.4
หล่มเก่า	Lom Kao			T	0.2				0.2		
หล่มสัก	Lom Sak *	0.3			0.1		14.3		14.7	522.6	+ 21.9
เชื่อมเดน	Chon Daen						11.5		11.5	371.9	-192.3
หนองไผ่	Nong Phai				24.5				24.5	294.5	-338.9
วิเชียรบุรี	Wichian Buri *					1.2		7.5	8.7	655.1	+ 70.8
ภาคตะวันออกเฉียงเหนือ	NORTHEASTERN PART										
เลย	LOEI *				0.2	T		0.2	0.4	496.3	-131.9
เชียงคาน	Chiang Khan	4.1	3.2			4.9			12.2	515.3	-143.7
ท่าลี่	Tha Li	5.1	4.1			4.3			13.5	468.8	+ 40.5
ด่านซ้าย	Dan Sai				T	T			T	420.3	-112.7
วังสะพุง	Wang Saphung				7.7				7.7	475.1	-119.7
หนองคาย	NONG KHAI *	1.5		7.6	12.0	0.2	7.7	87.4	116.4	566.9	-365.4
ศรีเชียงใหม่	Si Chiang Mai				28.9		7.0		35.9	500.7	-483.5
ท่าบ่อ	Tha Bo				16.7		5.1		21.8	595.2	-202.0
โพนพิสัย	Phon Phisai	4.0			0.5		98.7		103.2	733.6	-162.1
บึงกาฬ	Bung Kan	12.9		7.3	90.5	28.6	72.8		212.1	1502.6	+175.3
เซกา	Seka	33.3			44.9	16.0	99.4		195.6	951.7	+164.4
อุดรธานี	UDON THANI *	2.2	0.6		12.9	2.0	0.6	40.7	59.0	719.8	- 83.5
เพ็ญ	Phen				7.8	16.5	16.4		40.7	535.0	-136.6
กุมภวาปี	Kumphawapi				21.2	1.7	1.1		24.0	528.3	- 21.6
หนองหาน	Nong Han				59.7	11.3	3.2		74.2		
หนองบัวลำภู	Nong Bua Lam Phu										
สกลนคร	SAKON NAKHON *		1.0		47.1	12.2	0.1	4.2	64.6	789.0	- 2.7
วานรนิวาส	Wanon Niwat				39.3	6.3	30.2		75.8	611.7	-275.3
สว่างแดนดิน	Sawang Daen Din	3.1			60.0	1.3	21.9		86.3	584.5	-277.1
พรรณานิคม	Phanna Nikhom				53.4	12.7			66.1	765.0	- 64.6
นครพนม	NAKHON PHANOM *	4.4	0.1	16.0	51.3	6.9	19.9	3.1	101.7	1062.5	-155.1
บ้านแพง	Ban Phaeng	5.6			35.4	17.5	14.5		73.0	1117.5	-265.1
ท่าอุเทน	Tha Uthen			14.2	56.8	4.1	18.2		93.3	992.9	- 92.0
นาแก	Na Kae				41.3	10.7	T		52.0	931.0	+122.8
ธาตุพนม	That Phanom		T		70.1	30.4	43.2		143.7	868.6	- 10.6
มุกดาหาร	Mukdahan *			6.1	12.9	39.8	T	6.2	65.0	884.7	+117.8
กาฬสินธุ์	KALASIN	33.2		2.5	32.3	3.2			71.2	737.2	+ 44.9
ยางตลาด	Yang Talat	6.8		T	19.9	T	2.0		28.7	606.4	- 43.3
สหัสขันธ์	Sahatsakhan				112.9				112.9		
กุฉินารายน์	Kuchinarai	11.0		28.2	56.1				95.3	478.8	-261.9
กมลาไสย	Kamalasai			1.6	21.2	6.8	1.9		31.5	580.9	- 89.6
ร้อยเอ็ด	ROI ET *				5.3	8.6	71.4	51.9	137.2	573.2	-107.6

สถานีฝน	Station	วันที่และจำนวนน้ำฝนเป็นมิลลิเมตร Date and amount of rainfall in millimeters กรกฎาคม July 15	16	17	18	19	20	21	ฝนรวน มม. Total rainfall mm.	ฝนรวมตั้งแต่ 1 ม Accumulative since 1 Jan ปริมาณ มม. Amount mm.	สูงต่ำ Abo ble Nor
33 โพนทอง	Phon Thong				40.6	21.5	4.6		66.7	351.5	-394.
34 ธวัชบุรี	Thawatchaburi				3.2	3.2	53.4		59.8	395.2	-335.
35 อาจสามารถ	At Samat					6.3	34.0		40.3	482.9	-118.
36 เสลภูมิ	Selaphum										
37 จตุรพักตร์พิมาน	Chaturaphak Phiman				7.0		21.0		28.0	533.1	+ 52.
38 เกษตรวิสัย	Kaset Wisai	6.4							6.4	481.0	-155.
39 สุวรรณภูมิ	Suwannaphum	1.8				7.2	14.0		23.0	544.2	-188.
40 มหาสารคาม	MAHA SARAKHAM			6.4	9.1	7.2	31.6		54.3	429.5	-288.
41 เชียงยืน	Chiang Yun	3.8			15.4	2.4	53.0		74.6		
42 กันทรวิชัย	Kantharawichai				30.1	5.2	6.1		41.4	670.9	+ 70.
43 โกสุมพิสัย	Kosum Phisai*			0.1	34.9	0.1	8.9		44.0	447.5	-260.
44 บรบือ	Borabu										
45 วาปีปทุม	Wapi Pathum			14.5		4.5			19.0	347.1	-203.
46 พยัคฆภูมิพิสัย	Phayakkhaphum Phisai			1.0		3.0	5.9		9.9	402.9	-240.
47 ขอนแก่น	KHON KAEN*	0.9		1.9	17.6	0.3		15.0	35.7	360.7	-244.
48 น้ำพอง	Nam Phong			7.0	28.3				35.3	183.0	-341.
49 ภูเวียง	Phu Wiang	3.1			22.6		2.9		28.6	429.0	-194.
50 ชุมแพ	Chum Phae	0.4		1.0	4.8				6.2	365.9	-163.
51 มัญจาคีรี	Mancha Khiri								0.0	196.5	-368.
52 ชนบท	Chonnabot				0.8				0.8	264.7	-298.
53 บ้านไผ่	Ban Phai								0.0	343.3	-261.
54 พล	Phon					0.8			0.8	343.6	-240.
55 หนองสองห้อง	Nong Song Hong								0.0	390.3	-280.
56 ชัยภูมิ	CHAIYAPHUM*							10.0	10.0	305.0	-289.
57 เกษตรสมบูรณ์	Kaset Sombun								0.0	262.2	-130.
58 ภูเขียว	Phu Khieo								0.0	311.9	-168.
59 กอนสวรรค์	Khon Sawan								0.0	234.7	-300.
60 จัตุรัส	Chatturat								0.0	413.1	-166.
61 บำเหน็จณรงค์	Bamnet Narong						2.5		2.5	359.0	-246.
62 นครราชสีมา	NAKHON RATCHASIMA*					T	9.5	5.7	15.2	548.7	- 7.
63 บัวใหญ่	Bua Yai										
64 คง	Khong								0.0	342.8	- 99.
65 ด่านขุนทด	Dan Khun Thot								0.0	439.4	- 34.
66 โนนไทย	Non Thai								0.0	349.3	-171.
67 โนนสูง	Non Sung								0.0	368.7	-221.
68 พิมาย	Phimai						19.9		19.9		
69 สีคิ้ว	Sikhiu						38.6		38.6	435.1	- 53.
70 สูงเนิน	Sung Noen						52.1		52.1	461.6	- 34.
71 ปักธงชัย	Pak Thong Chai								0.0	519.6	+ 36.
72 โชคชัย	Chok Chai*						10.8		10.8	544.4	+ 79.
73 ครบุรี	Khon Buri								0.0	186.6	-261.

สถานีฝน	Station	วันที่และจำนวนน้ำฝนเป็นมิลลิเมตร Date and amount of rainfall in millimeters							ฝนรวม มม. Total rainfall mm.	ฝนรวมตั้งแต่ 1 มกราคม Accumulative rainfall since 1 January	
		กรกฎาคม July								ปริมาณ มม. Amount mm.	สูงต่ำกว่าปกติ Above or below Normal
		15	16	17	18	19	20	21			
4 บุรีรัมย์	BURI RAM						35.3		35.3	378.4	-221.6
5 พุทไธสง	Phutthaisong										
6 สตึก	Satuk	1.5					22.5		24.0	514.4	-131.2
7 ลำปลายมาศ	Lam Phai Mat						33.7		33.7	359.5	-307.6
8 นางรอง	Nang Rong*					T	44.3		44.3	581.1	+ 28.3
9 สุรินทร์	SURIN*					0.3	39.1		39.4	384.8	-134.0
0 รัตนบุรี	Rattanaburi					2.6			2.6	394.4	-245.6
1 ท่าตูม	Tha Tum*	0.6				2.0			2.6	349.0	-213.1
2 ศีขรภูมิ	Sikhoraphum										
3 ปราสาท	Prasat				4.5		36.2		40.7	461.4	-112.3
4 สังขะ	Sangkha								0.0	359.4	-192.9
5 ศรีสะเกษ	SI SA KET	7.8				57.4			65.2	592.3	- 46.3
6 ราษีไศล	Rasi Salai					15.5			15.5	638.6	+ 39.6
7 กันทรารมย์	Kanthararom	17.8				57.3			75.1	639.1	+ 56.8
8 ขุขันธ์	Khukhan								0.0	381.8	-155.6
9 ขุนหาญ	Khun Han		2.0						2.0	270.0	-275.8
0 กันทรลักษ์	Kantharalak	24.7					38.4		63.1	424.9	-222.5
1 อุบลราชธานี	UBON RATCHATHANI*					56.6	79.9	T	136.5	818.2	- 20.2
2 เขมราฐ	Khemarat				11.2	14.3			25.5	766.5	+ 30.9
3 อำนาจเจริญ	Amnat Charoen					23.5			23.5	631.7	-151.9
4 ยโสธร	Yasothon								0.0	747.7	+ 58.2
5 ตระการพืชผล	Trakan Phutphon				3.3	54.5			57.8	739.4	- 2.6
6 มหาชนะชัย	Maha Chana Chai	39.6			17.5	10.7			67.8	693.5	- 27.9
7 เขื่องใน	Khuang Nai	1.5				58.0			59.5	591.5	-107.7
8 โขงเจียม	Khong Chiam					30.8			30.8	1078.5	+153.6
9 เดชอุดม	Det Udom	2.1		11.4		58.6			72.1	773.5	+ 4.8
0 บุณฑริก	Buntharik										
	ภาคกลาง CENTRAL PART										
1 นครสวรรค์	NAKHON SAWAN*					1.0		0.5	1.5	344.5	-184.7
2 บึงบอระเพ็ด	Banphot Phisai					T			T	558.0	+142.9
3 ชุมแสง	Chumsaeng										
4 หนองบัว	Nong Bua								0.0	352.1	-229.9
5 ตาคลี	Lat Yao					4.2			4.2	409.0	- 10.6
6 ท่าตะโก	Tha Tako			6.2	16.5				22.7	429.1	- 52.8
7 พยุหคีรี	Phayuha Khiri				5.1				5.1	328.1	- 99.1
8 ตากฟ้า	Takhli								0.0	547.6	- 26.3
9 อุทัยธานี	UTHAI THANI				6.4				6.4	463.8	+ 24.7
0 สว่างอารมณ์	Sawang Arom										
1 บ้านไร่	Ban Rai								0.0	443.2	+ 2.8
2 ทัพทัน	Thap than								0.0	490.1	- 30.2
3 หนองฉาง	Nong Chang								0.0	604.6	+ 20.3

สถานีฝน	Station	วันที่และจำนวนน้ำฝนเป็นมิลลิเมตร Date and amount of rainfall in millimeters							ฝนรวม มม. Total rainfall mm.	ฝนรวมตั้งแต่ 1 มก Accumulative ra since 1 Janu	
		กรกฎาคม July								ปริมาณ มม. Amount mm.	สูงต่ำกว่า Abov belo Norm
		15	16	17	18	19	20	21			
14 หนองขาหย่าง	Nong Khayang				17.5				17.5	474.2	- 6
15 **ชัยนาท**	CHAI NAT				37.6		3.2		40.8	588.2	+186
16 มโนรมย์	Manorom								0.0	392.5	- 94
17 วัดสิงห์	Wat Sing				14.6				14.6	453.6	+ 40
18 หันคา	Hankha	12.1			3.3				15.4	428.4	- 6
19 **สิงห์บุรี**	SING BURI						10.2		10.2	526.9	+ 64
20 อินทร์บุรี	In Buri								0.0	364.1	-140
21 บางระจัน	Bang Rachan						3.0		3.0		
22 พรหมบุรี	Phrom Buri								0.0	609.1	+ 71
23 **ลพบุรี**	LOP BURI*	0.5				2.0			2.5	590.0	- 31
24 บ้านหมี่	Ban Mi								0.0	611.7	+136
25 บัวชุม	Bua Chum*			T	0.6	0.2	2.0	T	2.8	432.9	-160
26 ชัยบาดาล	Chai Badan				1.6				1.6	335.8	-188
27 พัฒนานิคม	Phatthana Nikhom								0.0	603.2	+ 54
28 โคกสำโรง	Khok Samrong								0.0	494.1	+ 28
29 ท่าวุ้ง	Tha Wung								0.0	448.7	-161
30 **สุพรรณบุรี**	SUPHAN BURI*		2.6	1.1	0.1	4.4	0.2	13.7	22.1	706.5	+191
31 เดิมบางนางบวช	Doembang Nangbuat	15.0					10.6		25.6	373.7	- 60
32 สามชุก	Sam Chuk								0.0	405.0	- 33
33 ดอนเจดีย์	Don Chedi										
34 ศรีประจันต์	Si Phrachan										
35 อู่ทอง	U Thong		15.4						15.4	260.4	-151
36 บางปลาม้า	Bang Pa Ma				8.7				8.7	783.2	+414
37 สองพี่น้อง	Song Phi Nong								0.0	437.6	+109
38 **อ่างทอง**	ANG THONG					4.0	2.7		6.7	568.7	- 7
39 โพธิ์ทอง	Pho Thong					12.4	57.7		70.1	827.0	+278
40 ไชโย	Chaiyo								0.0	621.2	+152
41 วิเศษชัยชาญ	Wiset Chai Chan								0.0	608.4	+ 8
42 ป่าโมก	Pa Mok								0.0	423.8	-102
43 **สระบุรี**	SARABURI					9.4	20.5		29.9	514.7	-215
44 พระพุทธบาท	Phra Phutthabat	10.2							10.2	436.3	
45 บ้านหมอ	Ban Mo	5.9					14.0		19.9		
46 เสาไห้	Sao Hai	5.9				2.3	28.9		37.1	421.5	-305
47 แก่งคอย	Kaeng Khoi					6.0	29.6		35.6	485.4	-160
48 หนองแค	Nong Khae						14.9		14.9	641.0	- 87
49 **พระนครศรีอยุธยา**	PHRA NAKHON SI AYUTTHAYA	12.5							12.5	636.6	+125
50 ท่าเรือ	Tha Rua	3.1				1.2	6.7		11.0	465.8	-240
51 ผักไห่	Phak Hai	3.0				7.7	0.8		11.5	534.1	- 73
52 บางบาล	Bang Ban	30.0		9.8	9.2	2.4	1.8		53.2	587.3	- 42
53 เสนา	Sena	8.3			23.2				31.5	607.5	+ 16
54 บางไทร	Bang Sai						24.4		24.4	665.9	+ 38

สถานีฝน	Station	วันที่และจำนวนน้ำฝนเป็นมิลลิเมตร Date and amount of rainfall in millimeters กรกฎาคม July 15	16	17	18	19	20	21	ฝนรวม มม. Total rainfall mm.	ฝนรวมตั้งแต่ 1 มกราคม Accumulative rainfall since 1 January ปริมาณ มม. Amount mm.	สูงต่ำกว่าปกติ Above or below Normal
บางปะอิน	Bang Pa-in				4.4	12.1	54.7		71.2	699.9	+102.1
ปทุมธานี	PATHUM THANI						11.2		11.2	434.8	-140.2
หนองเสือ	Nong Sua						16.5		16.5	747.1	+ 78.3
ธัญบุรี	Thanyaburi								0.0	455.6	-173.3
รังสิต	Rangsit						11.3		11.3	402.0	-211.1
ลำลูกกา	Lam Luk Ka						4.8		4.8	572.7	+ 10.6
นนทบุรี	NONTHABURI								0.0	407.8	- 3.9
บางบัวทอง	Bang Bua Thong	3.4	5.0				28.0		36.4	412.9	-114.4
ธนบุรี	THON BURI			2.0	14.4		6.0	2.0	24.4	384.9	- 75.7
ตลิ่งชัน	Taling Chan				12.0				12.0		
บางขุนเทียน	Bang Khun Thian								0.0	431.6	- 75.8
ราษฎร์บูรณะ	Rat Burana										
กรุงเทพมหานคร	BANGKOK METROPOLIS				1.1	3.3	3.9	1.5	9.8	446.9	-174.3
ดอนเมืองสนามบิน	Don Muang Airport*			T	T	T	7.3	3.6	10.9	441.0	-167.2
บางเขน	Bang Khen						5.0	3.4	8.4	527.8	- 51.7
มีนบุรี	Min Buri										
ลาดกระบัง	Lat Krabang										
กรมอุตุนิยมวิทยา	Bangk Na*						3.3	T	3.3	336.8	
กาญจนบุรี	KANCHANABURI*	T				T	2.8	T	2.8	604.1	+167.7
สังขละบุรี	Sangkhla Buri										
หล่มสักเมืองปีล็อก	Pilok										
ทองผาภูมิ	Thong Pha Phum*	8.8	0.5	1.3	2.9	12.5	T	5.2	31.2	1120.5	+290.1
ศรีสวัสดิ์	Si Sawat										
ไทรโยค	Sai Yok										
พนมทวน	Phanom Thuan								0.0	204.4	- 86.7
ท่าม่วง	Tha Muang								0.0	309.7	- 27.7
นครปฐม	NAKHON PATHOM								0.0	493.7	+ 7.9
บางเลน	Bang Len						21.2		21.2	316.2	-131.7
นครชัยศรี	Nakhon Chaisi						17.6		17.6	436.5	+ 24.9
ราชบุรี	RATCHABURI								0.0	296.1	-162.7
บ้านโป่ง	Ban Pong						20.4		20.4	320.4	- 51.5
โพธาราม	Photharam						30.6		30.6	471.2	- 25.1
ดำเนินสะดวก	Damnoen Saduak										
ปากท่อ	Pak Tho								0.0	326.6	- 84.3
สมุทรสงคราม	SAMUT SONGKHRAM				22.0	1.2			23.2	349.8	- 16.7
บางคณฑี	Bang Khonthi						36.8		36.8	521.3	+ 94.9
อัมพวา	Amphawa						6.9		6.9	344.3	- 41.1
สมุทรสาคร	SAMUT SAKHON						6.9		6.9	290.2	-228.4
กระทุ่มแบน	Kratum Baen				33.4	11.7	7.9		53.0	406.2	-115.7
สมุทรปราการ	SAMUT PRAKAN								0.0	295.9	-311.9
บางพลี	Bang Phli								0.0	452.5	-194.8

สถานีฝน	Station	วันที่และจำนวนน้ำฝนเป็นมิลลิเมตร Date and amount of rainfall in millimeters กรกฎาคม July 15	16	17	18	19	20	21	ฝนรวม มม. Total rainfall mm.	ฝนรวมตั้งแต่ Accumulative since 1 ... ปริมาณ มม. Amount mm.	...
ภาคตะวันออก	**EASTERN PART**										
1 **นครนายก**	NAKHON NAYOK	6.1			T	40.6	26.7		73.4	680.5	-18
2 บ้านนา	Ban Na	4.5				18.2	36.8		59.5	664.4	-20
3 ปากพลี	Pak Phli	25.2				73.3	34.2		132.7	932.7	+ 8
4 องครักษ์	Ongkharak		8.2				8.2		16.4	808.2	+ 1
5 **ปราจีนบุรี**	PRACHIN BURI*	0.5				0.3	10.7	2.9	13.5	829.3	-13
6 ประจันตคาม	Prachantakham								0.0	527.4	-25
7 บ้านสร้าง	Ban Sang								0.0	451.2	-27
8 ศรีมหาโพธิ	Si Maha Phot						3.5		3.5	654.6	-13
9 กบินทร์บุรี	Kabin Buri*		0.2			2.6	23.3		26.1	793.5	+11
10 สระแก้ว	Sa Kaeo				11.7	2.5	32.0		46.2	856.3	+ 4
11 วัฒนานคร	Watthana Nakhon						30.5		30.5	770.1	+ 7
12 อรัญประเทศ	Aranyaprathet*						5.7	T	5.7	791.5	+ 9
13 **ฉะเชิงเทรา**	CHACHOENGSAO								0.0	385.5	-17
14 บ้านโพธิ์	Ban Pho								0.0	452.6	-11
15 **ชลบุรี**	CHON BURI*			T			T	0.2	0.2	536.9	- 3
16 พานทอง	Phan Thong								0.0	477.2	- 1
17 บ้านบึง	Ban Bung								0.0	408.1	-11
18 เกาะสีชัง	Ko Sichang*						T		T	575.9	+ 7
19 ศรีราชา	Si Racha								0.0	526.5	+ 3
20 สัตหีบ	Sattahip*								0.0	520.6	- 6
21 **ระยอง**	RAYONG					13.7			13.7	518.5	-15
22 บ้านค่าย	Ban Khai								0.0	720.6	+ 5
23 แกลง	Klaeng	1.5		T					1.5	702.2	-25
24 **จันทบุรี**	CHANTHABURI*	7.7	0.5	4.6			0.5	20.6	33.9	1036.2	-44
25 ท่าใหม่	Tha Mai								0.0	645.9	-69
26 มะขาม	Makham								0.0	810.6	-42
27 **ตราด**	TRAT								0.0	1336.4	-47
28 เขาสมิง	Khao Saming								0.0	472.1	-67
29 แหลมงอบ	Laem Ngop	4.3							4.3	840.1	
30 คลองใหญ่	Khlong Yai*	T	T	6.1	5.6	2.0	28.2	65.6	107.5	2028.5	-11
ภาคใต้	**SOUTHERN PART**										
1 **เพชรบุรี**	PHETCHABURI				4.8				4.8	245.9	-14
2 บ้านแหลม	Ban Laem								0.0	314.1	-10
3 บ้านลาด	Ban Lat				18.7				18.7	438.5	+ 3
4 ท่ายาง	Tha Yang								0.0	221.9	- 7
5 ชะอำ	Cha-am						40.6		40.6	336.9	+ 5
6 **ประจวบคีรีขันธ์**	PRACHUAP KHIRI KHAN*				T	T	T	T	T	395.5	- 8
7 หัวหิน	Hua Hin*				2.1		34.5	2.2	38.8	300.3	- 5
8 ปราณบุรี	Pran Buri										
9 ชุมพร	CHUMPHON*	1.1	0.7		T	5.6	1.1	0.1	8.6	708.1	-11

สถานีฝน	Station	วันที่และจำนวนน้ำฝนเป็นมิลลิเมตร Date and amount of rainfall in millimeters กรกฎาคม July 15	16	17	18	19	20	21	ฝนรวม มม. Total rainfall mm.	ฝนรวมตั้งแต่ 1 มกราคม Accumulative rainfall since 1 January ปริมาณ มม. Amount mm.	สูงต่ำกว่าปกติ Above or below Normal
...แสะ	Tha Sae	3.4							3.4	692.6	-126.5
	Sawi								0.0	402.6	-295.8
...งสวน	Lang Suan								0.0	211.7	-419.6
...ษฎร์ธานี	SURAT THANI*	T	15.4		18.1		1.0	0.2	34.7	504.7	- 66.1
...ยา	Chaiya	10.1	7.4	14.9					32.4	477.4	- 24.2
...ะสมุย	Ko Samui*				24.3	T		0.6	24.9	501.0	+ 56.8	
...นพิน	Phunphin								0.0	529.0	- 30.6
...ทาง	Tha Chang			2.7	6.5		5.2		14.4	368.6	-395.6
...นจนาดิษฐ์	Kanchanadit										
...นานา	Ban Na San								0.0	543.6	-168.8
...ครศรีธรรมราช	NAKHON SI THAMMARAT*	T	31.1		T	2.8	0.1	0.1	34.1	562.9	-183.9
...ล	Sichon		10.0		12.1				22.1	478.0	-161.0
...าศาลา	Tha Sala		14.4		12.8				27.2	578.9	+ 87.5
...วาง	Chawang				6.8	6.5	11.6		24.9	710.0	- 41.9
...ทุ่งสง	Thung Song				9.6				9.6	470.7	-251.0
...นพิบูลย์	Ron Phibun								0.0	481.4	-120.2
...ากพนัง	Pak Phanang								0.0	384.3	-111.1
...ัทลุง	PHATTHALUNG								0.0	539.8	-214.0
...วนขนุน	Khuan Khanun	24.2							24.2	662.4	
...ากพยูน	Pak Phayun								0.0	261.4	
...าเชี่ยว	Khao Chaison								0.0	378.1	
...งขลา	SONGKHLA*				1.1		0.7	8.0	9.8	385.8	-216.9
...ัตภูมิ	Rattaphum	3.2	7.4						10.6	405.4	
...าดใหญ่	Hat Yai	1.5	5.0				0.7		7.2	570.6	
...ะเดา	Sadao	4.6							4.6	426.7	
...ัตตานี	PATTANI*				16.0		3.7	10.4	30.1	707.5	+333.1
...นองจิก	Nong Chik				17.0				17.0	267.8	
...ะหริ่ง	Yaring					26.7	72.4		99.1	421.5	
...ายอ	Mayo				21.3				21.3	616.2	
...กโพธิ์	Khok Pho				27.4				27.4	932.9	
...ะนาเระ	Panare								0.0	244.7	
...ะลา	YALA	9.7							9.7	670.7	
...ะหา	Yaha	5.4		0.3			0.2		5.9	727.7	
...มัน	Raman	3.8					21.1		24.9	741.7	
...นังสตา	Bannang Satar	1.5	4.7						6.2	886.0	
...บตง	Betong	50.8	1.8						52.6	620.0	
...ราธิวาส	NARATHIWAT*	T			1.2	T	T	0.4	1.6	808.9	- 12.8
...งอ	Yi-ngo			11.2	33.9		22.8		67.9	736.3	
...ระแงะ	Rangae		2.0		11.0				13.0		
...ากใบ	Tak Bai		11.3		5.8	4.6	25.2		46.9	307.3	
...ุไหงโกลก	Sungai Kolok					82.0			82.0	977.5	

สถานีฝน	Station	วันที่และจำนวนน้ำฝนเป็นมิลลิเมตร Date and amount of rainfall in millimeters							ฝนรวม มม. Total rainfall mm.	ฝนรวมตั้งแต่ Accumulative since 1 Ja	
		กรกฎาคม July								ปริมาณ มม. Amount mm.	สูง Ab N
		15	16	17	18	19	20	21			
51 ระนอง	RANONG*	T	6.3	18.4	1.2	41.0	15.4	2.9	85.2	1715.7	-20
52 กระบุรี	Kra Buri					15.2	28.3		43.5	1101.3	
53 พังงา	PHANGNGA				13.3	20.9	10.0		43.3	1082.1	-16
54 ตะกั่วป่า	Takua Pa			1.1	54.8	88.2	63.5		207.6	2099.2	
55 กะปง	Kapong				44.2	50.5	19.4		114.1	1713.9	
56 ท้ายเหมือง	Thai Muang				50.8	101.6	27.4		179.8	1453.9	
57 ตะกั่วทุ่ง	Takua Thung	20.9			37.8	65.2	7.7		131.6	1391.3	
58 ทับปุด	Thap Put										
59 ภูเก็ต	PHUKET*	5.8			26.1	50.1	4.2	55.1	141.3	1121.7	+ 9
60 สนามบินภูเก็ต	Phuket Airport*				34.0	99.0	21.1	37.2	191.3	1128.8	- 7
61 กระบี่	KRABI				49.5				49.5	713.8	
62 อ่าวลึก	Ao Luk					30.0	T		30.0	713.9	
63 คลองท่อม	Khlong Tom					15.4	1.2		16.6	576.7	
64 ตรัง	TRANG										
65 สนามบินตรัง	Trang Airport*	5.7				6.8	7.7		20.2	630.5	-42
66 สิเกา	Sikao								0.0	699.8	
67 ย่านตาขาว	Yan Ta Khao	18.2					30.2		48.4	611.3	
68 ปะเหลียน	Palian				8.9	1.7	38.2		48.8	875.6	
69 สตูล	SATUN										
70 ทุ่งหว้า	Thung Wa					10.0			10.0	258.3	

สถานีฝน	Station	วันที่และจำนวนน้ำฝนเป็นมิลลิเมตร Date and amount of rainfall in millimeters							ฝนรวม มม. Total rainfall mm.	ฝนรวมตั้งแต่ 1 มกราคม Accumulative rainfall since 1 January	
		กรกฎาคม July								ปริมาณ มม. Amount mm.	สูงต่ำกว่าปกติ Above or below Normal
		15	16	17	18	19	20	21			
กรุงเทพมหานคร	BANGKOK METROPOLIS										
เครื่องรับส่งวิทยุนนทบุรี	Overseas Radio Receiving Station						T	8.9	8.9	385.0	
การค้านนทบุรี	Nonthaburi Trade School							10.2	10.2	277.8	
นปรมาณูเพื่อสันติ	Atomic Energy For Peace			0.1		T	5.3	3.0	8.4	451.0	
กับการรถวิทยุ ฯ	MMP. Sub Division Car Center						1.5	3.2	4.7	333.4	
ยครุจันทรเกษม	Chankasem College Education						4.0	7.6	11.6	239.8	
ฟ้าฝ่ายผลิต	Electrical Supply Authority								0.0	251.5	
การบินพลเรือน	Civil Aviation Training Center						4.5	6.2	10.7	337.9	
โยธินบูรณะ	Yothin Burana School				5.0		4.8	3.2	13.0	264.9	
รถไฟบางบำหรุ	Bang Bamru Railway Station			2.5			5.4	2.4	10.3	285.2	
. พาณิชการสยาม	Siam Commercial School			2.0	15.2		7.4	2.2	26.8	328.7	
. การประชาสัมพันธ์	Public Relation School			4.0				7.5	11.5	415.8	
. สามเสนนอก	Sam Sen Nok School			1.9	2.6		4.0	2.3	10.8	307.1	
วิทยาลัยรามคำแหง	Ramkhamhaeng University			2.0	2.4		2.1	2.7	9.2	405.8	
. ศรีอุดัย	Sri Udai School			2.0	23.8		2.7	5.3	33.8	417.1	
. จิตรลดา	Chitlada School			2.5	17.3		4.8	2.3	26.9	536.9	
บางกะปี	Bangkapi Boundary										
หนองจอก	Nong Chok Boundary										
กระทรวงศึกษาธิการ	Ministry of Education				19.5		5.0	2.3	26.8	413.8	
. ช่างกลวิทยา	Changkol Vitthaya School			2.4	7.1		5.9	1.8	17.2	366.4	
. พัน 2 รอ.	Second Infantry Battalion										
บ้านมีนครศิลา	Ban Manangkha Sila				13.7		4.5	1.8	20.0	408.4	
. โยสิตสโมสร	Kosit Samosorn School			T	28.3			6.4	34.7	392.1	
ประตูน้ำปทุมวัน	Pathumvan Irr.				6.7	T	3.2	1.3	11.2	292.5	
. เฉลิมสาสน์ศึกษา	Chaloemsart Suksa School			1.2					1.2	309.8	
เกษมพิเพาะช่าง	Poh Chang College				16.5		4.5	1.8	22.8	410.9	
. มาเตร์เดอี	Mater Dei School				5.4		4.2	1.4	11.0		
สถานีจ่ายไฟฟ้าบางกะปี	Sup Center of Electrial Supply-Bangkapi			1.6	0.7		3.5	1.0	6.8	335.3	
วิทยาลัยพาณิชการธนบุรี	Thonburi Commercial College				25.2		4.4	4.0	33.6	301.7	
วิทยาลัยครูบ้านสมเด็จ	Bansomdet Teacher College				11.4	1.5	4.3	1.7	18.9	273.1	
คลองสาน	Khlong San Boundary				6.5	5.3	4.5	2.0	18.3	273.3	
. เตรียมทหาร	Armed Force Academy Preparatory-School				0.4	5.1	3.8	1.3	10.6	378.9	
. กรุงเทพคริสเตียน	Bangkok Christian College					7.9	3.4	1.4	12.7	224.2	
. ศรีวิกรม์	Srivikorn School					2.1	2.9	0.4	5.4	472.4	
ประตูน้ำพระโขนง	Prakhanong Irr.						6.0	T	6.0	417.8	
. สมฉิตศึกษา	Somchit Suksa School						5.7		5.7		
. ยานนาเวศวิทยาคม	Yannawes Vitthayakhom School						1.6	0.5	2.1	365.1	
. พระโขนง	Prakhanong School						3.3		3.3		
. ช่องนนทรี	Chong Nonthri School						2.1	0.5	2.6		

อุณหภูมิสูงสุดและต่ำสุดประจำวันที่ ๑๕ — ๒๑ กรกฎาคม ๒๕๑๗

Daily Max. and Min. Temperature 15 - 21 July 1974

สถานี	Station	อุณหภูมิสูงสุดและต่ำสุดเป็นองศา ซ. Max. and Min. Temperature in degree C.							เฉลี่ยสูงสุดต่ำสุด Average Max. Min.	เฉลี่ยในสัปดาห์ Weekly Mean	ท่าประจำเดือน Month Norm
		15	16	17	18	19	20	21			
ภาคเหนือ	**NORTHERN PART**										
1 เชียงราย	CHIANG RAI	32.4 23.2	32.6 22.6	32.6 22.2	31.4 21.9	33.0 22.6	32.3 22.3	31.2 22.9	32.2 22.5	27.4	26.
2 แม่ฮ่องสอน	MAE HONG SON	31.7 23.3	31.5 23.0	32.0 23.5	31.0 23.2	28.2 23.2	31.2 23.4	30.7 22.8	30.9 23.2	27.0	27.
3 เชียงใหม่	CHIANG MAI	33.1 23.3	33.6 21.8	33.9 22.9	31.0 23.6	30.7 23.7	33.6 23.8	33.2 22.5	32.7 23.1	27.9	27.
4 น่าน	NAN	32.4 23.8	33.2 24.4	34.7 24.4	33.1 23.7	30.9 23.5	32.8 23.9	31.3 23.1	32.6 23.8	28.2	27.
5 ท่าวังผา	Tha Wang Pha	32.0 23.9	33.2 23.8	33.6 24.1	33.2 23.7	22.5	..	..	33.0 23.6	28.3	..
6 ลำปาง	LAMPANG	33.6 24.0	34.2 24.4	33.7 24.6	33.6 24.2	31.6 24.9	33.5 24.6	33.4 23.7	33.4 24.2	28.8	28.
7 แม่สะเรียง	Mae Sariang	30.0 22.6	29.7 22.9	29.4 22.3	29.7 22.4	28.4 22.3	30.7 22.9	33.3 21.8	30.2 22.4	26.3	26.
8 แพร่	PHRAE	32.6 23.7	33.5 24.5	34.0 23.8	33.6 24.1	31.5 24.5	32.9 24.6	33.8 22.8	33.0 24.0	28.5	27.
9 อุตรดิตถ์	UTTARADIT	33.8 24.2	35.1 24.5	34.4 24.0	35.6 24.2	33.8 25.1	33.7 24.9	33.9 24.1	34.3 24.4	29.4	28.
10 สนามบินอุตรดิตถ์	Uttaradit Airport	33.8 23.8	34.8 23.6	33.8 23.5	35.0 23.5	33.5 24.2	33.5 24.6	..	34.1 23.9	29.0	..
11 ตาก	TAK	34.3 24.1	33.2 25.4	33.7 26.1	33.8 25.9	29.5 24.4	30.2 25.4	34.7 24.1	32.8 25.0	28.9	28.
12 พิษณุโลก	PHITSANULOK	33.5 24.5	34.8 24.7	35.7 25.0	35.6 24.6	34.5 25.1	33.7 24.1	33.8 24.8	34.5 24.7	29.6	26.
13 แม่สอด	Mae Sot	30.8 22.8	30.4 22.9	29.0 22.9	28.6 23.4	25.8 22.6	26.9 23.1	30.7 23.3	28.9 23.0	26.0	28.
14 เพชรบูรณ์	PHETCHABUN	33.1 22.6	35.0 24.0	34.8 24.3	35.5 24.2	35.1 24.4	34.0 24.5	35.6 23.7	34.7 24.0	29.4	27.
15 หล่มสัก	Lom Sak	33.3 22.6	34.8 23.5	35.2 24.2	35.1 24.4	34.3 24.2	31.1 24.5	.. 24.0	34.0 23.9	29.0	..
16 วิเชียรบุรี	Wichian Buri	33.4 24.0	34.0 23.3	34.8 25.0	34.2 25.2	33.9 24.7	34.0 24.6	33.6 24.0	34.0 24.4	29.2	..
ภาคตะวันออกเฉียงเหนือ	**NORTHEASTERN PART**										
1 หนองคาย	NONG KHAI	32.4 23.6	32.4 24.3	32.9 25.4	33.0 24.9	30.8 23.8	29.8 24.7	27.2 24.2	31.2 24.4	27.8	28.
2 เลย	LOEI	33.8 23.5	34.9 22.6	35.0 23.1	35.4 24.3	33.9 24.5	32.9 24.4	34.1 24.2	34.3 23.8	29.0	27.
3 อุดรธานี	UDON THANI	32.8 22.8	34.7 24.8	33.7 26.0	33.9 26.1	31.2 24.3	30.0 25.5	30.0 25.1	32.3 24.9	28.6	28.
4 สกลนคร	SAKON NAKHON	33.2 24.3	33.6 25.1	34.4 26.0	32.3 25.6	31.1 22.4	30.0 23.7	28.2 24.4	31.8 24.5	28.2	28.
5 นครพนม	NAKHON PHANOM	30.8 24.3	32.6 24.7	32.2 25.9	30.4 24.8	27.4 22.4	27.0 22.7	29.2 23.6	29.9 24.0	27.0	27.
6 มุกดาหาร	Mukdahan	32.8 24.0	34.0 25.2	33.8 26.1	31.6 26.2	30.5 23.4	29.6 22.9	30.2 23.8	31.8 24.5	28.2	27.
7 ขอนแก่น	KHON KAEN	35.0 24.2	36.4 24.5	35.5 25.0	35.9 25.7	33.2 23.4	32.3 24.8	32.4 24.5	34.4 24.6	29.5	28.
8 โกสุมพิสัย	Kosum Phisai	34.6 23.5	35.1 24.5	36.2 26.4	35.1 26.3	32.8 23.8	31.8 25.0	.. 23.3	34.3 24.7	29.5	..
9 ร้อยเอ็ด	ROI ET	33.8 23.6	35.2 25.1	35.0 26.7	33.2 25.9	33.3 23.2	32.7 24.3	29.6 22.9	33.2 24.5	28.8	28.
10 ชัยภูมิ	CHAIYAPHUM	32.2 24.3	31.2 24.5	30.2 25.6	30.0 26.0	32.4 25.7	32.0 25.9	35.0 24.5	35.8 25.2	30.5	27.
11 อุบลราชธานี	UBON RATCHATHANI	33.1 23.0	34.2 25.7	33.4 25.8	32.0 26.0	31.8 25.1	29.8 22.0	31.2 22.3	32.2 24.3	28.2	27.
12 สุรินทร์	SURIN	35.3 23.6	36.8 24.6	35.9 25.3	33.7 25.7	34.8 25.6	34.5 25.6	30.8 22.1	34.5 24.6	30.0	28.
13 ท่าตูม	Tha Tum	34.2 23.3	36.0 24.3	36.2 25.4	33.9 25.6	35.1 26.0	.. 24.4	..	35.1 24.8	30.0	..
14 นางรอง	Nang Rong	34.5 23.1	35.7 23.8	34.3 24.5	33.6 24.9	34.8 24.7	33.5 24.9	22.3	34.4 24.0	29.2	..

สถานี	Station	อุณหภูมิสูงสุดและต่ำสุดเป็นองศา ซ. Max. and Min. Temperature in degree C.							เฉลี่ยสูงสุดต่ำสุด Average Max. Min.	เฉลี่ยในสัปดาห์ Weekly Mean	ค่าปกติประจำเดือน Monthly Normal
		15	16	17	18	19	20	21			
นครราชสีมา	NAKHON RATCHASIMA	35.3	35.9	36.0	35.2	36.2	26.9	32.7	34.0	28.9	28.3
		23.3	22.9	23.8	24.4	24.6	24.7	23.2	23.8		
ชัย	Chok Chai	34.0	33.9	34.6	34.1	34.9	35.0	..	34.4	29.3	..
		23.8	23.2	24.2	24.4	25.1	25.5	22.9	24.2		
ภาคกลาง	CENTRAL PART										
นครสวรรค์	NAKHON SAWAN	35.0	35.1	35.7	35.5	34.3	34.0	34.7	35.0	29.9	29.0
		24.9	23.3	24.4	24.8	25.7	24.7	25.2	24.7		
ลพบุรี	LOP BURI	32.7	33.0	34.3	33.0	33.7	34.0	34.1	33.5	29.0	29.3
		24.0	24.0	25.0	24.5	25.0	24.5	24.6	24.5		
สุพรรณบุรี	SUPHAN BURI	34.2	34.2	36.0	35.2	35.1	34.3	35.0	34.8	29.0	28.9
		23.3	22.6	23.4	23.4	23.1	23.8	23.6	23.3		
กาญจนบุรี	KANCHANABURI	33.4	35.4	36.0	34.7	35.2	34.6	35.7	35.0	29.7	28.5
		24.0	23.1	25.9	25.0	24.5	24.1	24.3	24.4		
ทองผาภูมิ	Thong Pha Phum	29.5	30.0	31.0	30.0	29.2	28.5	30.3	29.8	26.3	..
		22.5	22.0	23.5	22.5	23.2	23.2	22.5	22.8		
ดอนเมืองสนามบินดอนเมือง	Dong Muang Airport	32.4	33.9	34.0	33.2	33.2	33.1	31.8	33.1	29.0	28.8
		24.6	23.8	25.0	25.2	24.8	26.0	24.0	24.8		
กรุงเทพมหานคร	BANGKOK METROPOLIS	32.7	35.0	34.8	34.3	33.1	33.6	34.0	33.9	29.4	28.5
		24.0	24.1	25.3	25.5	25.0	25.3	24.3	24.8		
มหาวิจัยฯ บางนา	Bang Na	33.5	34.8	35.2	35.5	34.7	34.2	34.5	34.6	29.8	..
		24.8	24.0	24.7	25.2	25.7	26.0	24.7	25.0		
ภาคตะวันออก	EASTERN PART										
ปราจีนบุรี	PRACHIN BURI	32.2	33.2	33.3	33.0	33.5	32.5	32.0	32.8	28.7	28.2
		23.5	24.8	25.4	25.5	25.5	24.0	23.9	24.6		
กบินทร์บุรี	Kabin Buri	32.0	33.0	32.6	33.0	33.0	32.3	..	32.6	28.2	..
		22.9	23.6	24.4	24.4	24.9	23.3	22.3	23.7		
อรัญประเทศ	Aranyaprathet	32.5	34.0	33.3	32.7	33.2	32.5	31.8	32.8	28.4	28.0
		22.5	23.6	24.5	25.0	24.3	24.3	23.2	23.9		
จันทบุรี	CHON BURI	34.2	34.9	35.3	35.0	32.7	33.5	33.3	34.1	30.2	28.4
		26.8	25.8	27.0	26.3	26.8	26.7	25.5	26.4		
เกาะสีชัง	Ko Si Chang	31.1	31.6	32.1	32.1	31.8	32.4	31.6	31.8	29.4	28.8
		27.0	25.5	27.5	27.5	27.4	27.6	26.0	26.9		
สัตหีบ	Sattahip	33.6	34.1	34.6	33.6	33.4	33.2	33.2	33.7	29.6	29.3
		25.0	24.0	24.0	26.3	26.5	26.6	26.1	25.5		
ระยอง	RAYONG	31.2	32.2	33.0	32.0	32.0	31.5	..	32.0	29.2	..
		26.4	25.2	26.3	26.5	27.1	27.9	25.5	26.4		
จันทบุรี	CHANTHABURI	30.3	31.0	31.1	30.5	29.6	33.1	30.2	30.9	27.8	27.3
		23.5	24.1	24.5	24.3	25.8	25.9	24.3	24.6		
คลองใหญ่	Khlong Yai	30.5	31.0	31.5	30.9	31.6	31.3	30.4	31.0	27.2	26.9
		22.8	23.6	23.3	23.0	24.8	24.0	21.9	23.3		
ภาคใต้	SOUTHERN PART										
หัวหิน	Hua Hin	33.0	30.9	35.2	33.4	34.7	32.6	32.4	33.2	29.0	28.5
		24.5	24.2	25.3	24.9	25.3	26.1	24.6	24.7		
ประจวบคีรีขันธ์	PRACHUAP KHIRI KHAN	33.2	34.7	35.7	34.2	32.9	33.9	34.4	34.1	29.4	28.1
		23.8	22.5	25.2	24.3	25.8	25.6	25.4	24.6		
ชุมพร	CHUMPHON	32.1	32.5	32.8	31.8	32.3	30.5	31.6	31.9	27.6	27.3
		22.0	22.3	23.4	24.2	24.1	23.7	23.8	23.4		
สุราษฎร์ธานี	SURAT THANI	33.2	33.2	33.0	33.2	31.0	31.8	32.7	32.6	27.4	27.3
		21.5	22.5	22.0	23.2	22.9	23.3	20.8	22.3		
เกาะสมุย	Ko Samui	31.9	33.0	32.0	32.5	31.3	31.1	31.3	31.9	28.6	..
		24.0	24.9	26.0	26.1	25.2	25.2	26.0	25.3		
นครศรีธรรมราช	NAKHON SI THAMMARAT	32.5	33.8	33.7	31.7	31.7	32.1	32.3	32.5	27.6	28.0
		22.1	22.7	22.6	23.2	22.9	22.5	23.9	22.8		
สงขลา	SONGKHLA	32.1	33.2	34.1	33.3	32.0	34.2	34.2	33.3	28.3	28.3
		23.1	22.6	24.4	24.0	23.6	22.0	23.4	23.3		
ปัตตานี	PATTANI	31.9	32.2	33.6	33.0	31.4	33.5	..	32.6	27.7	27.8
		22.5	21.7	22.6	23.8	22.9	23.2	23.0	22.8		
นราธิวาส	NARATHIWAT	31.0	32.4	33.4	32.3	32.2	32.0	32.7	32.3	27.5	27.3
		22.4	22.1	22.5	23.6	22.0	23.6	23.0	22.7		
ระนอง	RANONG	32.2	31.5	31.1	30.2	30.0	29.0	30.0	30.6	26.8	26.5
		22.2	22.4	22.7	23.5	23.9	22.8	23.2	23.0		
ภูเก็ต	PHUKET	31.8	32.1	32.0	31.6	28.5	30.5	33.6	31.4	27.4	27.5
		23.3	23.6	23.4	23.6	23.3	23.2	24.0	23.5		
สนามบินภูเก็ต	Phuket Airport	32.0	31.0	31.0	31.0	27.0	28.0	29.8	30.0	27.0	27.4
		25.0	23.2	26.3	26.5	22.7	21.9	23.5	23.9		
สนามบินตรัง	Trang Airport	33.6	33.7	34.2	33.4	30.0	31.5	32.4	32.7	27.7	27.2
		22.1	22.4	22.8	22.8	23.1	22.6	23.0	22.7		

แก้ไขเพิ่มเติมรายงานจำนวนน้ำฝนเนื่องจากได้รับรายงานภายหลัง สำหรับรายงานอากาศประจำสัปดาห์ ฉบับที่ ๒๘/๒๕๑๗

Corrections for late rainfall data reports in weekly weather report No. 28/1974

	สถานีฝน	Station	วันที่และจำนวนน้ำฝนเป็นมิลลิเมตร Date and amount of rainfall in millimeters							ฝนรวม มม.	ฝนรวมตั้งแต่ Accumulative since 1 Ju	
			กรกฎาคม July							Total rainfall mm.	ปริมาณ มม. Amount mm.	สูงต่
			8	9	10	11	12	13	14			
	ภาคเหนือ	NORTHERN PART										
17	แมลานอย	Mae La Noi			2.5	3.8	10.0	8.7	0.3	35.8	253.4	
24	แมริม	Mae Rim							4.3	11.2	314.3	-11
29	สารภี	Saraphi							17.4	17.4		
32	ฮอด	Hot							4.9	8.6	353.4	- 7
33	ลำพูน	LAMPHUN							7.6	7.6	345.5	- 2
38	แจ้ห่ม	Chae Hom							6.2	6.2	180.2	-20
46	เด่นชัย	Den Chai							12.8	12.8	418.0	-14
58	ท่าปลา	Tha Pla							20.5	25.4	551.4	+ 1
59	ลับแล	Laplae							7.4	7.4	377.8	-20
66	ทุ่งเสลี่ยม	Thung Saliam							2.5	2.5	371.7	- 6
68	กงไกรลาศ	Kong Krailat							22.9	22.9	342.4	-17
72	พรหมพิราม	Phrom Phiram							47.5	47.5	486.2	+ 8
73	วังทอง	Wang Thong							1.0	1.0	501.3	- 5
75	กำแพงเพชร	KAMPHAENG PHET							15.8	15.8	450.0	+ 1
76	พรานกระตาย	Phan Kratai							61.9	61.9	539.0	- 1
79	พิจิตร	PHICHIT							0.5	20.4	523.2	- 5
81	ตะพานหิน	Taphan Hin							0.7	19.6	457.0	- 7
82	บางมูลนาค	Bang Mun Nak							13.8	33.4	273.1	-17
85	หลมเก่า	Lom Kao							0.4	26.7		
86	หลมสัก	Lom Sak*							20.8	24.0	507.9	+ 2
87	ชนแดน	Chon Daen							7.5	48.7	360.4	-15
	ภาคตะวันออกเฉียงเหนือ	NORTHEASTERN PART										
2	เชียงคาน	Chiang Khan							25.5	28.9	503.1	-11
3	ท่าลี่	Tha Li							21.2	21.2	455.3	+ 6
5	วังสพุง	Wang Saphung							12.5	36.3	467.4	- 8
7	ศรีเชียงใหม่	Si Chiang Mai							2.3	29.3	464.8	-43
8	ท่าบ่อ	Tha Bo							2.2	5.0	573.4	-16
9	โพนพิสัย	Phon Phisai							30.3	58.8	630.4	-17
10	บึงกาฬ	Bung Kan							46.7	72.7	1290.5	+ 4
14	กุมภวาปี	Kumphawapi							7.7	31.9	504.3	- 1
15	หนองหาร	Nong Han							6.7	17.8		
19	สว่างแดนดิน	Sawang Daen Din							3.8	11.3	498.2	-31
22	บ้านแพง	Ban Phaeng						47.3	27.8	101.1	1044.5	-24
24	นาแก	Na Kae						12.9	2.2	21.9	879.0	+13

สถานีฝน	Station	วันที่และจำนวนน้ำฝนเป็นมิลลิเมตร Date and amount of rainfall in millimeters กรกฎาคม July 8	9	10	11	12	13	14	ฝนรวม มม. Total rainfall mm.	ฝนรวมตั้งแต่ 1 มกราคม Accumulative rainfall since 1 January ปริมาณ มม. Amount mm.	สูงต่ำกว่าปกติ Above or below Normal
กาฬสินธุ์	KALASIN							9.3	23.2	666.0	+ 34.2
ยางตลาด	Yang Talat							5.9	12.7	577.7	- 15.1
กุฉินารายณ์	Kuchinarai							18.6	40.6	383.5	-279.2
กมลาไสย	Kamalasai							2.1	25.6	549.4	- 49.1
ธวัชบุรี	Thawatchaburi							2.3	5.4	335.4	-332.8
สุวรรณภูมิ	Suwannaphum							0.4	30.4	521.2	-157.2
มหาสารคาม	MAHA SARAKHAM							2.4	2.4	375.2	-287.9
กันทรวิชัย	Kantharawichai							3.1	5.2	629.5	+ 71.9
บรบือ	Borabo							6.2	6.2		
พยัคฆภูมิพิสัย	Phayakkhaphum Phisai							1.8	1.8	393.0	-185.3
ภูเวียง	Phu Wiang							8.7	8.7	400.4	-184.0
พล	Phon							2.8	2.8	342.8	-205.2
หนองสองห้อง	Nong Song Hong							12.0	12.0	390.3	-240.7
ชนบท	Khon Sawan							17.6	17.6	234.7	+267.1
คง	Khong							37.1	37.1	342.8	- 37.3
โนนไทย	Non Thai							3.6	7.8	349.3	-124.8
โนนสูง	Non Sung							21.6	21.6	368.7	-169.4
ปักธงชัย	Pak Thong Chai							1.1	1.5	519.6	+ 72.2
โชคชัย	Chok Chai*							1.5	1.5	533.6	+ 94.8
ครบุรี	Khon Buri							41.8	41.8	186.6	-237.5
สตึก	Satak							19.0	46.3	490.4	- 95.3
นางรอง	Nang Rong*							1.4	25.2	536.8	+ 25.5
รัตนบุรี	Rattanaburi							0.7	0.7	391.8	-187.0
ปราสาท	Prasat							1.4	1.4	420.7	- 93.0
ราษีไศล	Rasi Salai							3.1	6.0	623.1	+ 69.0
กันทรลักษ์	Kantharalak							15.8	15.8	361.8	-222.1
ตระการพืชผล	Trakan Phutphon						8.2		8.2	681.6	+ 32.0
มหาชนะชัย	Maha Chana Chai							8.6	45.4	625.7	- 42.7
เดชอุดม	Det Udom							25.1	25.1	701.2	+ 19.5
<u>ภาคกลาง</u>	<u>CENTRAL PART</u>										
บรรพตพิสัย	Banphot Phisai							16.8	64.6	558.8	+182.0
ลาดยาว	Lat Yao							17.4	70.0	404.8	+ 14.2
ตากฝั่ง	Takhli							1.3	72.3	547.6	+ 19.7
ชัยนาท	CHAI NAT							9.2	61.3	547.4	+175.3
ลพบุรี	LOP BURI*							1.3	18.3	587.5	+ 7.0
บ้านหมี่	Ban Mi							31.2	42.5	611.7	+169.4
พรหมานิคม	Phatthana Nikhom							40.0	40.0	703.2	+ 74.8

สถานีฝน	Station	วันที่และจำนวนน้ำฝนเป็นมิลลิเมตร Date and amount of rainfall in millimeters							ฝนรวม มม. Total rainfall mm.	ฝนรวมตั้งแต่ 1 Accumulative since 1	
		กรกฎาคม July								ปริมาณ มม. Amount mm.	สูง Abo
		8	9	10	11	12	13	14			
31	เขื่อนบางนางบวช Doembang Nangbuat							0.3	24.7	348.1	- 55
36	บางปลามา Bang Pa Ma						58.4		58.4	774.5	+419
38	อ่างทอง ANG THONG							1.5	10.9	562.0	+ 23
42	ป่าโมก Pa Mok							11.6	15.8	423.8	- 68
43	สระบุรี SARABURI							78.6	87.3	484.8	-202
44	พระพุทธบาท Phra Phutthabat							35.4	35.4	426.1	
45	บ้านหมอ Ban Mo							35.6	88.5		
46	เสาไห้ Sao Hai							44.2	51.3	384.4	
47	แก่งคอย Kaeng Khio							54.0	68.0	449.8	-146
48	หนองแค Nong Khae							32.7	3314	626.8	- 25
49	พระนครศรีอยุธยา PHRA NAKHON SI AYUTTHAYA							37.7	37.7	624.1	+138
50	ท่าเรือ Tha Rua							23.0	27.7	454.0	-201
51	ผักไห่ Phak Hai							2.8	41.1	522.6	- 42
52	บางบาล Bang Ban							18.0	18.0	534.1	- 69
53	เสนา Sena							26.6	26.6	576.0	+ 4
54	บางไทร Bang Sai							27.8	27.8	641.5	+ 50
55	บางปะอิน Bang Pa-in							27.5	27.5	628.7	+ 60
56	ปทุมธานี PATHUM THANI							35.6	35.6	423.6	-119
57	หนองเสือ Nong Sua							11.5	26.9	730.6	+102
59	รังสิต Rangsit							5.2	13.1	390.7	-186
60	ลำลูกกา Lam Luk Ka							7.3	7.3	567.9	+ 50
62	บางบัวทอง Bang Bua Thong							17.2	29.3	376.5	-114
70	มีนบุรี Min Buri							5.4	5.4	224.2	-329
71	ลาดกระบัง Lat Krabang							13.1	13.1	194.5	-369
76	ทองผาภูมิ Thong Pha Phum*							1.2	29.0	1089.3	+341
79	พนมทวน Phanom Thuan						3.0		14.2	204.4	- 75
	ภาคตะวันออก EASTERN PART										
3	ปากพลี Pak Phli							10.5	43.1	800.8	+ 25
4	องครักษ์ Ongkharak							33.2	63.9	791.8	+ 87
8	ศรีมหาโพธิ์ Si Maha Phot							64.7	65.9	651.1	- 80
9	กบินทร์บุรี Kabin Buri*							24.5	33.8	767.4	+159
10	สระแก้ว Sa Kaeo							3.5	6.7	810.1	+ 72
11	วัฒนานคร Watthana Nakhon							14.2	14.2	739.6	+ 91
13	อ.เขื่องเพรา CHACHOENGSAO							23.1	23.1	385.5	-138
16	พานทอง Phan Thong							48.3	48.3	477.2	+ 18
23	แกลง Klaeng							5.5	9.1	700.7	-205
26	มะขาม Makham							50.2	50.2	810.6	-326

สถานีฝน	Station	วันที่และจำนวนน้ำฝนเป็นมิลลิเมตร Date and amount of rainfall in millimeters							ฝนรวม Total rainfall mm.	ฝนรวมตั้งแต่ 1 มกราคม Accumulative rainfall since 1 January	
		กรกฎาคม July								ปริมาณ Amount mm.	สูงกว่าหรือต่ำกว่าปกติ Above or below Normal
		8	9	10	11	12	13	14			
ตราด	TRAT							124.8	199.7	1336.4	-336.6
เขาสมิง	Khao Saming							33.3	33.3	472.1	-578.5
แหลมงอบ	Laem Ngop							53.2	65.2	835.8	
ภาคใต้	SOUTHERN PART										
บ้านแหลม	Ban Laem							52.3	52.3	314.1	- 77.1
บ้านลาด	Ban Lat							9.6	14.2	419.8	+ 52.6
ท่ายาง	Tha Yang						19.6	0.6	23.4	221.9	- 55.1
ท่าแซะ	Tha Sae							73.1	94.9	689.2	- 78.6
มายอ	Mayo							14.7	99.6	594.9	
โคกโพธิ์	Khok Pho							19.4	56.9	905.5	
รามัน	Raman							31.9	31.9	716.8	
ยี่งอ	Yi-ngo							8.6	20.1	668.4	
รือแงะ	Rangae						10.0		10.0		
สุไหงโกลก	Sungai Kolok							16.7	59.2	895.5	
กะปง	Kapong					13.9	43.4		126.4	1598.9	
กระบี่	KRABI							43.1	62.7	664.3	
สิเกา	Sikao					1.8	3.9		53.8	699.8	
ปะเหลียน	Palian						59.3		113.7	826.6	

REMARKS

1. **Meteorological Department's Station (with * mark).** Rainfall observation is performed daily at 07.00 a.m. by the Meteorological Department's personnel. Therefore the daily rainfall amount in this publication means the total amount of rainfall in 24-hr. period from 07.00 a.m. of the recorded date to 07.00 a.m. of the following day.

2. **Voluntary Rainfall Station (without * mark)** located at Distric or Province. Rainfall observation is performed daily at 09.00 a.m. by the voluntary observer. The daily rainfall amount means the total amount of rainfall in 24-hr. period from 09.00 a.m. of the recorded date to 09.00 a.m. of the following day.

3. **Rainfall and Temperature Data.** The daily rainfall and temperature observations are submitted to the Meteorological Department soon after the measurement by the following means:-

   — the Meteorological Department's stations send their observations by radio and telegraph.

   — the voluntary rainfall stations send their observations by telegraph.

   Those daily reports generally arrive at the Meteorological Department from about 07.00 a.m. to 07.00 p.m.

4. **Data.** Various data published in this publication are obtained from radio and telegraph reports. Therefore the user should be cautious in using them. If there is any doubts please inquire the Rainfall Statistics Section of Hydrometeorology Division for further informations.

5. **Various Symbols.** The symbols used in this publication have the following meanings:—

Blank	**represents**	**No rainfall or report of observation does not arrive in time for publication**
T	,,	Trace or light rainfall with amount less than 0.1 mm.
*	,,	Meteorological Department's station

Meteorological Department
Bangkok Metropolis

Hydrometeorology Division
Tel. 916053, 910178

● กำหนดออก สัปดาห์ละ 1 ฉบับ ปีละ 52 ฉบับ

● ค่าบำรุง ฉบับละ 5 บาท ปีละ 150 บาท

● การบอกรับ ติดต่อที่กองอุตุนิยมวิทยาอุทก กรมอุตุนิยมวิทยา

โทร. 916053

พิมพ์ที่โรงพิมพ์กรมอุตุนิยมวิทยา กระทรวงคมนาคม กรุงเทพมหานคร

เรืออก เจตน์ ไชยลาโภ ผู้พิมพ์โฆษณา 2517

กรมอุตุนิยมวิทยา กระทรวงคมนาคม

รายงานอากาศประจำสัปดาห์ ระหว่างวันที่ ๒๒ – ๒๘ กรกฎาคม ๒๕๑๗

และ

การคาดหมายลักษณะอากาศ ระหว่างวันที่ ๒๘ กรกฎาคม – ๔ สิงหาคม ๒๕๑๗

ฉบับที่ ๓๐/๒๕๑๗

ศ.ร. เจริญ เจริญรัชต์ภากย์

อธิบดีกรมอุตุนิยมวิทยา

METEOROLOGICAL DEPARTMENT
MINISTRY OF COMMUNICATIONS
BANGKOK, THAILAND

WEEKLY WEATHER REPORT

DURING THE PERIOD 22 – 28 JULY 1974

AND

WEATHER OUTLOOK

DURING 29 JULY – 4 AUGUST 1974

No. 30/1974

Charoen Charoen-rajapark

Director – General

LIBRARY
N.O.A.A.
U. S. Dept. of Co

หมายเหตุ

1. **สถานีของกรมอุตุนิยมวิทยา** (ที่มีเครื่องหมาย *) ทำการตรวจวัดจำนวนฝนตกเวลา 07.00 น. ทุก ๆ วัน โดยเจ้าหน้าที่ของกรมอุตุนิยมวิทยา ดังนั้น จำนวนฝนรายวันในรายงานฉบับนี้ หมายถึงปริมาณฝนรวมในช่วงเวลา 24 ชม. ตั้งแต่เวลา 07.00 น. ของวันที่แจ้งไว้ในรายงานจนถึงเวลา 07.00 น. ของวันรุ่งขึ้น

2. **สถานีฝน** (ที่ไม่มีเครื่องหมาย *) ตามอำเภอหรือจังหวัด ทำการตรวจวัดจำนวนฝนตกเวลา 09.00 น. ทุก ๆ วัน โดยเจ้าหน้าที่ที่อยู่ในอำเภอหรือจังหวัดที่ได้รับแต่งตั้งจากกรมอุตุนิยมวิทยา ดังนั้น จำนวนฝนรายวัน หมายถึงปริมาณฝนรวมในช่วงเวลา 24 ชม. ตั้งแต่เวลา 09.00 น. ของวันที่แจ้งไว้ในรายงานจนถึงเวลา 09.00 น. ของวันรุ่งขึ้น

3. **ข้อมูลฝนและอุณหภูมิ** ที่พิมพ์ในรายงานประจำสัปดาห์ฉบับนี้ เป็นผลการตรวจวัดฝนที่เจ้าหน้าที่ผู้ทำการตรวจรายงานส่งมายังกรมอุตุนิยมวิทยาทุก ๆ วัน ภายหลังการตรวจดังนี้.—

   — สถานีของกรมอุตุนิยมวิทยา ส่งรายงานทางวิทยุสื่อสารและโทรเลข
   — สถานีฝนตามอำเภอหรือจังหวัด ส่งรายงานทางโทรเลข

   รายงานดังกล่าวนี้จะส่งมาถึงกรมอุตุนิยมวิทยาตั้งแต่เวลาประมาณ 07.00 น. จนถึงเวลา 19.00 น. ทุก ๆ วัน

4. **ข้อมูลต่าง ๆ** เหล่านี้ได้ดำเนินการจัดพิมพ์จากรายงานที่ได้รับทางวิทยุสื่อสารและโทรเลข โดยยังไม่ได้ทำการตรวจสอบ เพื่อสนองความต้องการแก่ผู้ใช้อย่างรีบด่วน ดังนั้น ผู้ใช้จึงควรพิจารณาข้อมูลก่อนที่จะนำไปใช้ หากมีข้อสงสัยประการใด โปรดติดต่อสอบถามเจ้าหน้าที่แผนกสถิติฝน กองอุตุนิยมวิทยาอุทก

5. **สัญญลักษณ์ต่าง ๆ** มีความหมายดังนี้.—

ช่องว่าง	แสดงว่า	ไม่มีฝนหรือยังไม่ได้รับรายงานประจำวัน
T	„	ฝนตกเล็กน้อยวัดได้ไม่ถึง 0.1 มม.
*	„	เป็นสถานีของกรมอุตุนิยมวิทยา

กองอุตุนิยมวิทยาอุทก กรมอุตุนิยมวิทยา
กรุงเทพมหานคร โทร. 916053, 910178

การคาดหมายลักษณะอากาศใน ๕ วันข้างหน้า
ตั้งแต่วันที่ ๒๙ กรกฎาคม – ๔ สิงหาคม ๒๕๑๗

ลักษณะทั่วไป

ลมฝ่ายใต้และตะวันตกเฉียงใต้จะปกคลุมประเทศไทยตอนบนในระยะสัปดาห์นี้

ภาคเหนือ ภาคตะวันออกเฉียงเหนือ ภาคกลาง ภาคตะวันออก ด้านไทย ฝั่งตะวันออก	ตลอดสัปดาห์จะมีฝนหรือฝนฟ้าคะนองเกือบทั่วไป แต่ในระยะปลายสัปดาห์คาดว่าจะมีปริมาณลดลง
ด้านไทย ฝั่งตะวันตก	จะมีฝนหรือฝนฟ้าคะนองกระจายในระยะครึ่งแรกของสัปดาห์ แต่จะมีฝนเป็นแห่ง ๆ ในระยะครึ่งหลังของสัปดาห์
ภาคใต้ ฝั่งตะวันตก	ตลอดสัปดาห์จะมีฝนเกือบทั่วไป
กรุงเทพมหานคร	ตลอดสัปดาห์จะมีฝนหรือฝนฟ้าคะนองเกือบทั่วไป แต่ในระยะปลายสัปดาห์คาดว่าจะมีปริมาณลดลง

กรมอุตุนิยมวิทยา
๒๙ ก.ค.๗๗

Weather outlook for the period 29 July - 4 August 1974

General Situation

The southerly and southwesterly winds will prevail over Upper Thailand during this week.

Northern Part: Northeastern Part: Central Part: Eastern Part: Gulf of Thailand, East Coast:	Throughout the week, almost widespread rainshowers or thundershowers while less falls expected during the last period of the week.
Gulf of Thailand, West Coast:	Scattered showers or thundershowers during the first half of the week while isolated falls during the second half.
Southern Thailand, West Coast:	Throughout the week almost widespread rainshowers.
Bangkok Metropolis:	Throughout the week, almost widespread rainshowers or thundershowers while less falls expected during the last period of the week.

Meteorological Department
29 July 1974

สรุปลักษณะอากาศทั่วไปในรอบสัปดาห์

ตั้งแต่วันที่ ๒๒ – ๒๘ กรกฎาคม ๒๕๑๗

๑. บริเวณความกดอากาศต่ำได้ปกคลุมบริเวณประเทศอินเดีย ทิเบตและจีนตอนใต้ตลอดสัปดาห์ ไทยมีมรสุมตะวันตกเฉียงใต้ซึ่งมีกำลังปานกลางพัดปกคลุมประเทศไทย ลักษณะเช่นนี้ ทำให้มีฝนและฝนฟ้าคะนองกระจายทั่วประเทศ ไทยมีฝนตกหนักถึงหนักมากเป็นแห่ง ๆ

อนึ่ง ในตอนต้นสัปดาห์พายุไต้ฝุ่น "ไอวี่" ในทะเลจีนใต้ได้เคลื่อนขึ้นฝั่งประเทศจีนตอนใต้แล้วอ่อนกำลังและได้สลายตัวไปในที่สุด

๒. รายงานฝนสูงสุดสำหรับ ๒๔ ชั่วโมงมีดังนี้.–

ภาคเหนือ	๙๕.๘ มม.ที่ อ.ปัว	จ.น่าน	เมื่อวันที่ ๒๒	ก.ค.
ภาคตะวันออกเฉียงเหนือ	๑๒๗.๗ " ที่ อ.ยางตลาด	จ.กาฬสินธุ์	" ๒๓	"
ภาคกลาง	๑๐๕.๒ " ที่ อ.ท่าตะโก	จ.นครสวรรค์	" ๒๔	"
ภาคตะวันออก	๘๔.๐ " ที่ อ.แกลง	จ.ระยอง	" ๒๓	"
ภาคใต้	๑๓๒.๕ " ที่ สนามบินภูเก็ต	จ.ภูเก็ต	" ๒๒	"

กรมอุตุนิยมวิทยา

๒๙ ก.ค. ๑๗

General Situation

Period 22 - 28 July 1974

1. Low pressure areas dominated India, Tibet and the southern part of Ch mainland throughout the week, and the associated southwest monsoon with moder strength prevailed over Thailand. Consequently scattered rainshowers and thun shewers with isolated heavy to very heavy falls were experienced over Thailand

At the beginning of the period, typhoon "IVY" in the South China Sea landed the South China mainland, was gradually downgraded, and then dissipated over the area.

2. 24 hour - heaviest rainfalls were recorded at the following places:-

Northern Part	95.8 mm.	at Pua	Nan	on 22 July
Northeastern Part	127.7 "	at Yang Talat,	Kalasin	" 23 "
Central Part	105.2 "	at Tha Tako,	Nakhon Sawan	" 24 "
Eastern Part	84.0 "	at Klaeng,	Rayong	" 23 "
Southern Part	132.5 "	at Phuket Airport,	Phuket	" 22 "

Meteorological Department
29 July 1974

ข่าวอากาศเพื่อการเกษตรประจำสัปดาห์

เมื่อวันที่ ๒๒ - ๒๘ กรกฎาคม มีลักษณะอากาศซึ่งพอสรุปได้ดังต่อไปนี้ :-

บริเวณความกดอากาศต่ำได้ปกคลุมบริเวณประเทศอินเดีย พิเบต และจีนตอนใต้ตลอดสัปดาห์ โดยมีลมมรสุมตะวันตกเฉียงใต้ซึ่งมีกำลังปานกลางพัดปกคลุมประเทศไทย ลักษณะเช่นนี้ทำให้มีฝนและฝนฟ้าคะนองกระจายทั่วประเทศ โดยมีฝนตกหนักถึงหนักมากเป็นแห่ง ๆ

อนึ่งในตอนต้นสัปดาห์ พายุไต้ฝุ่น "ไอวี่" ในทะเลจีนใต้ได้เคลื่อนขึ้นฝั่งประเทศจีนตอนใต้แล้วอ่อนกำลังลงและได้สลายตัวไปในที่สุด

ข้อควรทราบ

ในระยะสัปดาห์นี้จะยังคงมีฝนตกอยู่เกือบทั่วไปในภาคเหนือ ภาคตะวันออกเฉียงเหนือ ภาคกลาง และภาคตะวันออก แต่ในตอนปลายสัปดาห์ปริมาณฝนจะลดน้อยลง ส่วนภาคใต้ฝั่งตะวันตกจะยังมีฝนเกือบทั่วไปตลอดสัปดาห์ ลักษณะเช่นนี้จะทำให้การระบาดของศัตรูพืชลดน้อยลง กสิกรควรรีบทำการเพาะปลูกพืชให้แล้วเสร็จในโอกาสนี้

กองอากาศเกษตร กรมอุตุนิยมวิทยา

๒๙ กรกฎาคม ๒๕๑๙

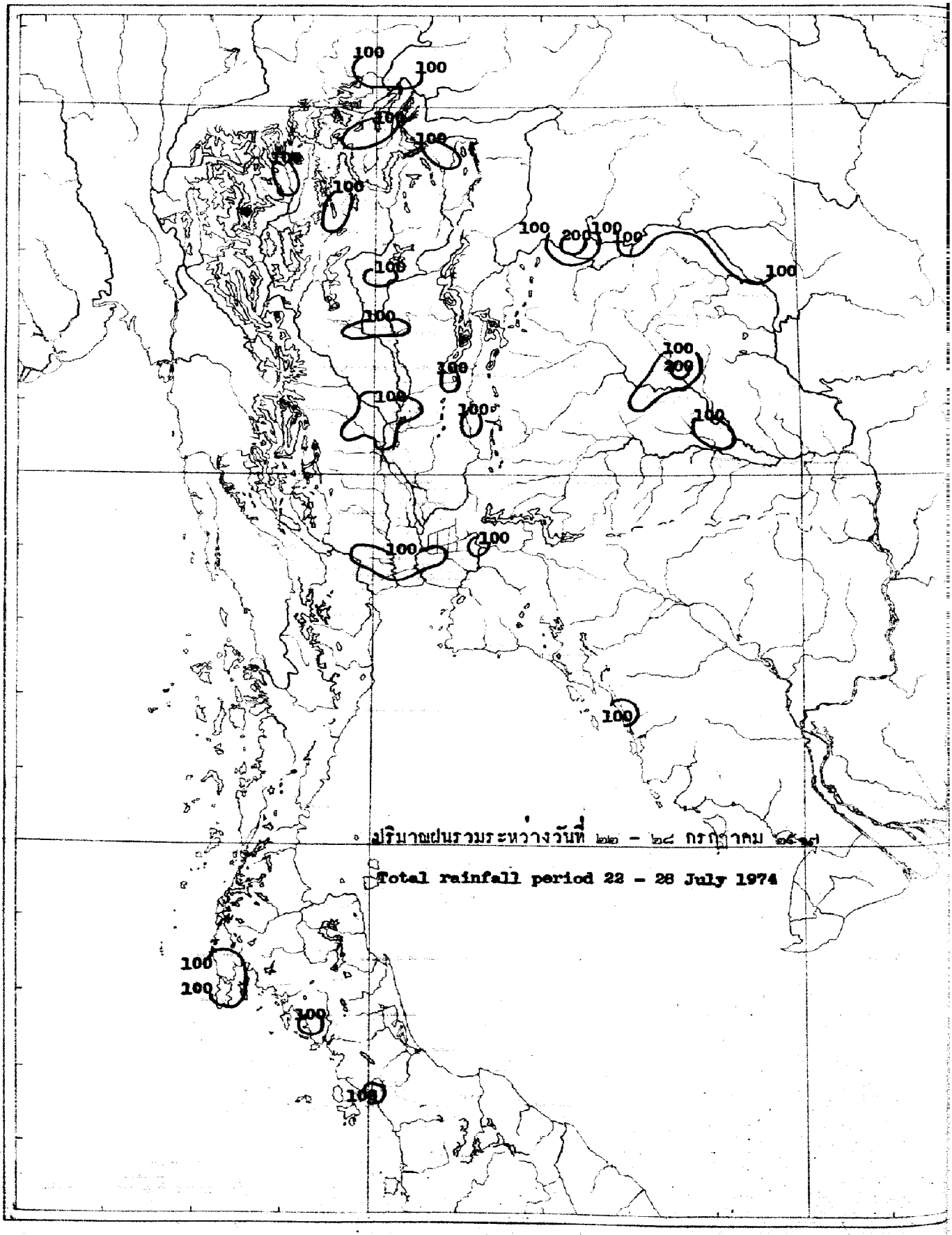
100
200
ปริมาณฝนรวมระหว่างวันที่ ๒๒ - ๒๘ กรกฎาคม ๒๕๑๗
Total rainfall period 22 - 28 July 1974

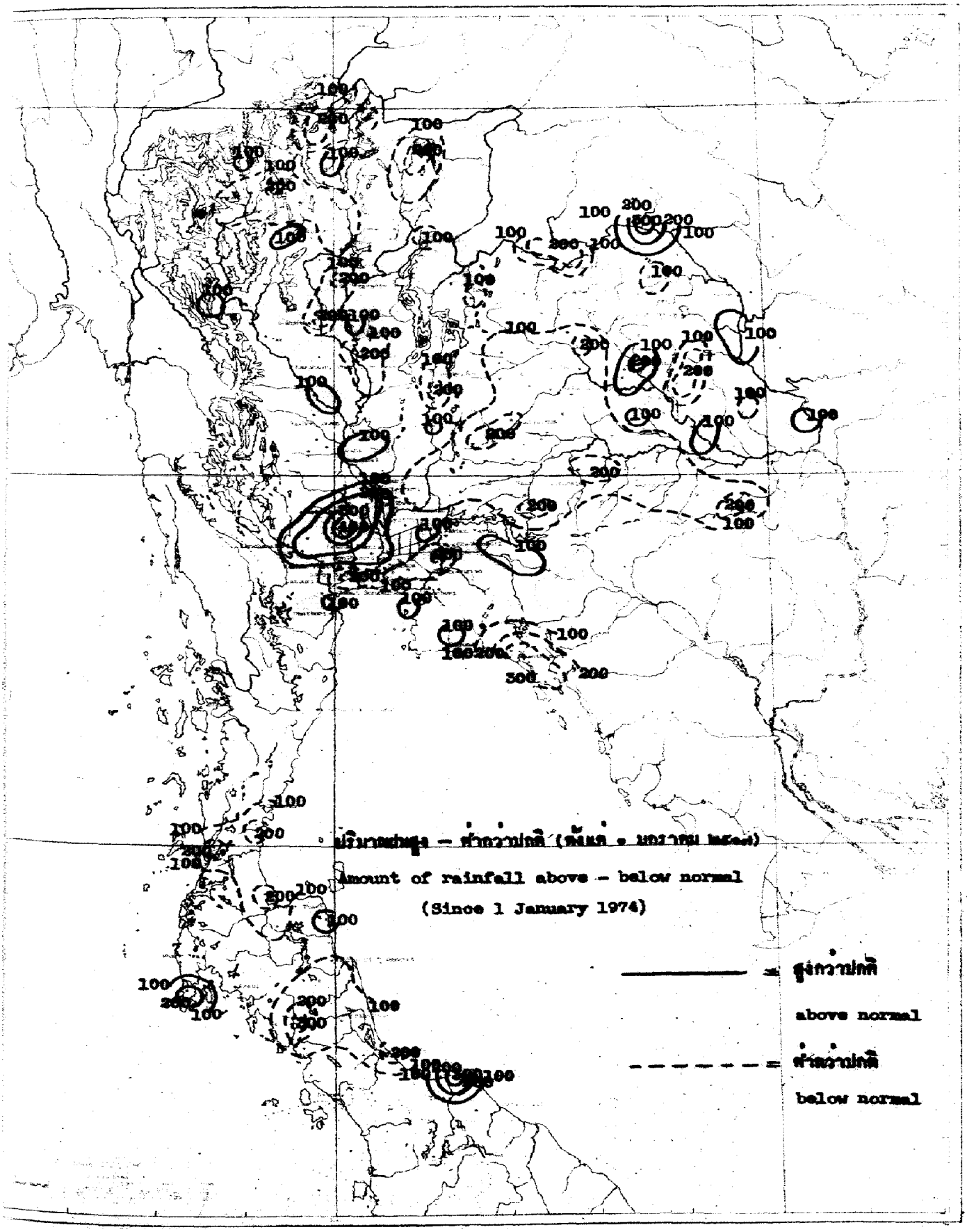
ปริมาณเหนือ – ต่ำกว่าปกติ (ตั้งแต่ 1 มกราคม เป็นต้นมา)
Amount of rainfall above – below normal
(Since 1 January 1974)
เหนือกว่าปกติ
above normal
ต่ำกว่าปกติ
below normal

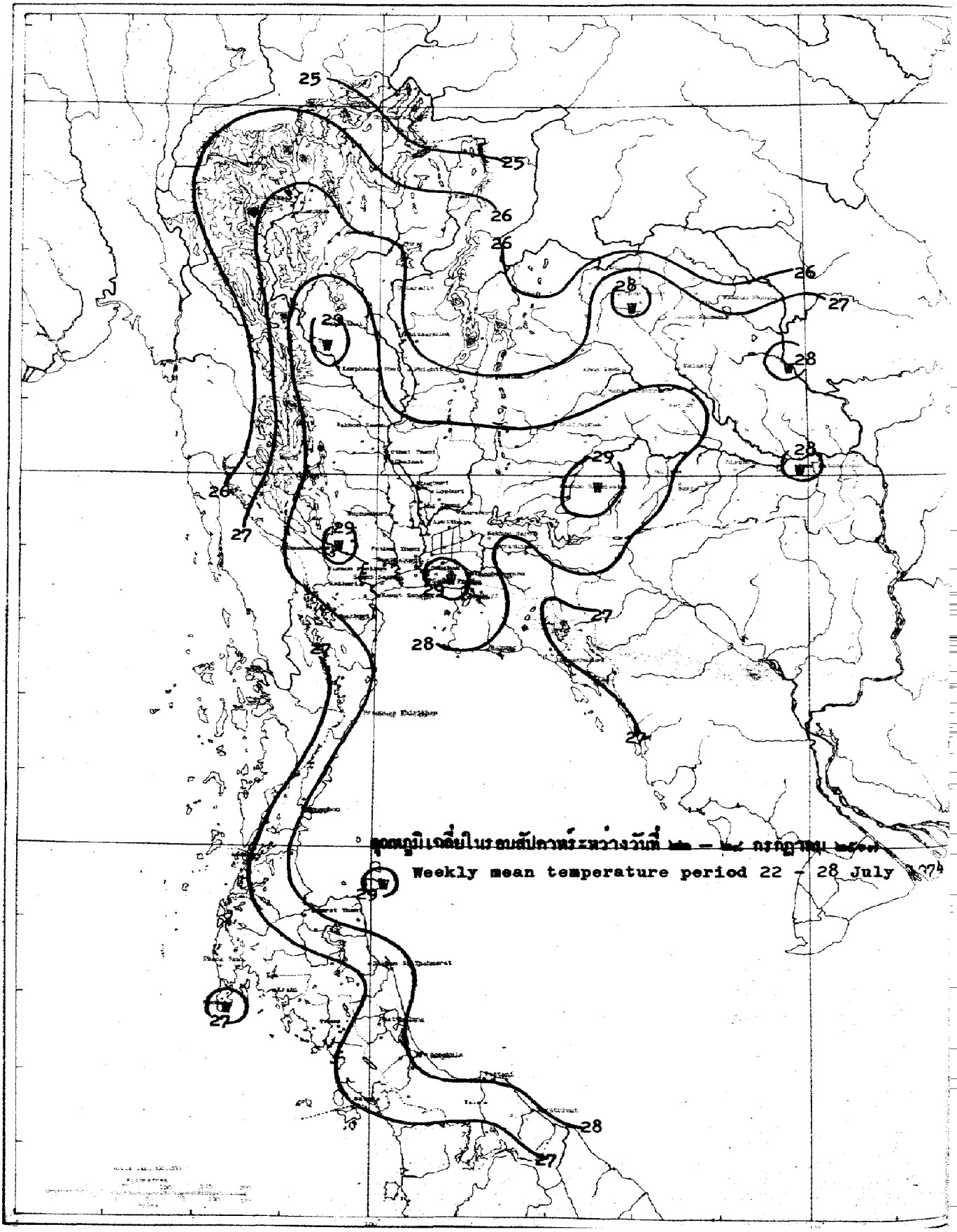

อุณหภูมิเฉลี่ยในรอบสัปดาห์ระหว่างวันที่ [illegible] – [illegible] กรกฎาคม [illegible]

Weekly mean temperature period 22 – 28 July 1974

สถานีฝน	Station	วันที่และจำนวนน้ำฝนเป็นมิลลิเมตร Date and amount of rainfall in millimetre กรกฎาคม July 22	23	24	25	26	27	28	ฝนรวม Total rainfall mm.	ฝนรวมตั้งแต่ 1 มกราฯ Accumulative rainfall since 1 January ปริมาณ มม. Amount mm.	สูงต่ำกว่าป Above or below Normal
ภาคเหนือ	**NORTHERN PART**										
เชียงราย	**CHIANG RAI***	T	5.7	3.6	33.6	2.9	36.2	8.9	90.9	609.8	-266.0
แม่สาย	Mae Sai	4.2	T	56.2	3.8	10.5	39.5		114.2	769.8	- 38.1
เชียงแสน	Chiang Saen		72.8	6.2	36.8	16.7	21.2		153.7	722.8	- 37.5
เชียงของ	Chiang Khong	1.4	2.5	6.7	8.8	35.7	49.5		104.6	673.7	- 83.7
แม่จัน	Mae Chan	1.8	7.3	12.1	28.9	5.1	20.1		75.3	645.1	
แม่สรวย	Mae Suai	81.8	4.3	2.3			30.8		88.4	544.1	- 72.9
[illegible]	Thoeng	1.4	57.0		6.1		35.5		100.0	638.7	-168.9
เชียงคำ	Chiang Kham		59.6			20.7			80.3	615.9	- 27.3
เวียงป่าเป้า	Wiang Pa Pao				3.7				3.7	...	...
พาน	Phan	4.8	10.1	6.1	8.4	7.9	24.4		61.7	338.2	-223.3
แม่ใจ	Mae Chai	1.6	62.5		6.5	8.6	84.9		164.1	807.8	+169.5
พะเยา	Phayao	0.3	6.6	0.2	9.5	4.8	5.8		27.2	464.1	- 38.1
ภูซาง	Chun	1.3	43.6		4.6	11.3	8.6		69.4	629.5	-136.6
แม่ฮ่องสอน	**MAE HONG SON***	T	10.0	21.0	5.2	5.6	28.5	20.8	91.1	641.2	+ 18.8
ปาย	Pai								...	...	...
ขุนยวม	Khun Yuam		18.0		12.8				30.8	510.7	- 55.9
แม่ลาน้อย	Mae La Noi	2.0	7.8		8.1				17.9	312.9	...
แม่สะเรียง	Mae Sariang*	9.0	3.8	2.3	17.9	0.8	25.0	12.4	71.2	678.7	+ 69.3
เชียงใหม่	**CHIANG MAI***	0.8	9.2	T	42.6	11.3	23.8	20.6	108.3	398.5	-164.8
ฝาง	Fang										
แม่อาย	Mae Ai										
เชียงดาว	Chiang Dao										
แม่แตง	Mae Taeng	2.4	4.0		5.1	38.4	58.2		108.1	625.4	+ 98.8
แม่ริม	Mae Rim	5.5	12.5	6.3	3.4		9.3		37.0	361.9	-135.6
สันทราย	San Sai		4.1		24.5				28.6	259.5	-277.2
ดอยสะเก็ด	Doi Saket	3.0	4.6		14.1	3.2	15.4		40.3	380.7	-110.8
สันกำแพง	San Kamphaeng										
หางดง	Hang Dong										
สารภี	Saraphi	7.6							7.6	189.3	
สันป่าตอง	San Pa Tong	5.3			4.3		47.0		56.6	297.8	-156.7
จอมทอง	Chom Thong		4.5		2.8		60.4		67.7	235.2	-153.9
ฮอด	Hot		0.3		6.7		11.1		18.1	374.1	-101.3
ลำพูน	**LAMPHUN**	8.4	2.5		21.0		27.5		55.6	401.1	- 13.4
ป่าซาง	Pa Sang		10.2			6.0			16.2	309.3	-108.8
ลี้	Li		4.4				20.3		24.7	606.3	+ 54.4
ลำปาง	**LAMPANG***	1.8	39.7	0.3	8.9	0.6	24.7	27.7	103.7	687.0	+187.9
งาว	Ngao	22.1	52.1						74.2	...	...
แจ้ห่ม	Chae Hom	36.8	31.4		32.6				100.8	283.9	-149.2
เกาะคา	Ko Kha	1.7	22.7	3.1	7.8		29.7		65.0	647.1	+140.4
สบปราบ	Sop Prap	T	22.0		14.1		9.5		45.6	421.5	- 89.5

สถานีฝน	Station	วันที่และจำนวนน้ำฝนเป็นมิลลิเมตร Date and amount of rainfall in millimeters							ฝนรวม มม. Total rainfall mm.	ฝนรวมตั้งแต่ 1 มก Accumulative rai since 1 Janu	
		กรกฎาคม July								ปริมาณ มม. Amount mm.	สูงกว่าเกณ Above belo Norm
		22	23	24	25	26	27	28			
41 เถิน	Thoen	4.7	2.6		29.5		47.8		84.6	425.9	+ 10
42 แม่พริก	Mae Phrik	7.1							7.1	434.1	+ 33
43 แพร่	PHRAE *	11.1	23.0	1.5	0.5	0.2	20.1	4.8	61.2	505.2	- 7
44 สอง	Song	25.6	9.1	24.1			15.9		74.7	444.6	-189
45 สูงเม่น	Sung Men										
46 เด่นชัย	Den Chai	22.8	34.8	T	6.6	1.7			65.9	509.3	-128
47 น่าน	NAN *	13.2	6.2	2.6	1.2	T	15.6	14.3	53.1	523.8	-146
48 ทุ่งช้าง	Thung Chang	4.9	37.6	10.5	1.2	12.8	27.3		94.3	599.2	-267
49 เชียงกลาง	Chiang Klang	80.5	40.4	16.4	1.2	16.5	3.4		158.4	564.7	
50 ท่าวังผา	Tha Wang Pha *	0.9	15.3	4.5	0.3				21.0	527.1	-299
51 ปัว	Pua	95.8	8.8						104.6	636.6	- 9
52 สา	Sa	21.6							21.6		
53 นาน้อย	Na Noi	4.0	8.7	3.4	3.5		12.2		31.8	406.4	- 61
54 อุตรดิตถ์	UTTARADIT *	26.2	3.8	T	19.2	14.6	27.0	11.2	102.0	677.2	- 22
55 ฟากท่า	Fak Tha	2.6		25.7	17.2	20.4	13.5		79.4	596.9	- 24
56 น้ำปาด	Nam Pat	12.5	7.4	8.5	12.0	33.5	2.5		76.4	492.2	-107
57 สนามบินอุตรดิตถ์	Uttaradit Airport *	48.4	4.6	2.9	29.8	6.9	19.4	15.2	127.2	680.1	-159
58 ท่าปลา	Tha Pla		25.4		37.7				63.4	637.3	+ 17
59 ลับแล	Laplae	36.2	11.8		13.5		42.7		104.2	482.0	-212
60 ตาก	TAK *		0.5	1.2	8.1	3.4	4.0	9.0	26.2	465.8	+ 1
61 เขื่อนภูมิพล	Bhumibol Dam *	1.2	T		25.4	1.8	6.8	15.3	50.5	557.8	+141
62 บ้านตาก	Ban Tak				21.5	6.8			28.3	394.5	+ 15
63 แม่ระมาด	Mae Ramat										
64 แม่สอด	Mae Sot *	11.4	18.2	0.3	20.8	14.0	0.6	16.0	81.3	778.7	+ 32
65 สุโขทัย	SUKHOTHAI		12.5	8.5	35.2		10.5		66.7	259.4	-228
66 ทุ่งเสลี่ยม	Thung Saliam	10.5			51.0	28.1	36.8		126.4	582.6	+ 18
67 สวรรคโลก	Sawankhalok										
68 กงไกรลาศ	Kong Krailat	15.1	7.4	64.2	75.1		17.1		178.9	521.3	- 71
69 บ้านด่านลานหอย	Ban Dan Lan Hoi			17.2	37.8				55.0		
70 พิษณุโลก	PHITSANULOK *	10.7	13.3	6.7	82.4	0.5	0.1	24.1	137.8	667.4	- 8
71 นครไทย	Nakhon Thai										
72 พรหมพิราม	Phrom Phiram	12.0	5.0	31.5	34.6	3.9	2.5		89.5	575.7	+125
73 วังทอง	Wang Thong	5.3	10.3	8.6	28.3	2.8	6.9		62.2	567.7	-111
74 บางกระทุ่ม	Bang Krathum	25.0	6.5						31.5	394.3	-282
75 กำแพงเพชร	KAMPHAENG PHET		7.1		5.9				13.0	484.7	- 34
76 พรานกระต่าย	Phan Kratai			6.1	3.6	2.2			11.9	554.2	- 97
77 คลองขลุง	Khlong Khlung	8.8	4.2		6.1		10.1		29.2	553.1	- 30
78 ขาณุวรลักษบุรี	Khanu Woralaksaburi	6.4		46.1		2.1	2.1		56.7	748.5	+140
79 พิจิตร	PHICHIT	38.4	25.7						64.1	688.3	+ 10
80 สามง่าม	Sam Ngam	12.0	24.5						36.5	344.0	-257
81 ตะพานหิน	Taphan Hin	10.3	19.3	5.6		1.1			36.3	516.4	- 96

สถานีฝน	Station	วันที่และจำนวนน้ำฝนเป็นมิลลิเมตร Date and amount of rainfall in millimeters							ฝนรวม มม. Total rainfall mm.	ฝนรวมตั้งแต่ 1 มกราคม Accumulative rainfall since 1 January	
		กรกฎาคม July								ปริมาณ มม. Amount mm.	สูงต่ำกว่าปกติ Above or below Normal
		22	23	24	25	26	27	28			
2 บางมูลนาค	Bang Mun Nak	3.5	1.2	51.6		6.9	11.3		74.5	354.2	-185.8
3 โพทะเล	Pho Thale										
4 **เพชรบูรณ์**	**PHETCHABUN***	2.0	24.7	0.2	3.4	2.4	2.8	23.6	59.1	376.9	-378.7
5 หล่มเก่า	Lom Kao	2.2	2.6	0.9	0.4	2.6			8.7		
6 หล่มสัก	Lom Sak*	23.0	5.3	3.6		0.6	5.9		33.1	560.9	+ 18.5
7 ชนแดน	Chon Daen	27.7		42.7	9.1		60.5		140.0	542.1	- 65.7
8 หนองไผ่	Nong Phai	1.7	2.5	13.5			4.2		21.9	352.5	-337.9
9 วิเชียรบุรี	Wichian Buri*	1.6	6.7	25.9	2.3	24.5	40.2	10.9	112.1	767.2	+142.4
ภาคตะวันออกเฉียงเหนือ	**NORTHEASTERN PART**										
1 เลย	LOEI*	33.5	5.1	2.2	0.6	5.1	7.4	17.2	71.1	567.4	- 50.8
2 เชียงคาน	Chiang Khan	18.8	3.2			19.5	5.6		47.0	570.4	- 88.6
3 ท่าลี่	Tha Li	27.8							27.8	496.6	+ 68.3
4 ด่านซ้าย	Dan Sai			22.8	10.7		22.1		55.6	475.3	- 57.7
5 วังสะพุง	Wang Saphung										
6 หนองคาย	NONG KHAI*	6.8	31.9	13.4	12.9	20.0	T	13.6	98.6	665.5	-266.8
7 ศรีเชียงใหม่	Si Chiang Mai	43.3	17.3	12.4	16.0	3.8	111.5		204.3	748.3	-235.9
8 ท่าบ่อ	Tha Bo	7.5	3.3	2.1	18.9	4.0	13.3		49.1	676.6	-120.7
9 โพนพิสัย	Phon Phisai	18.3	17.2	45.0	26.1	15.7	14.0		136.3	922.3	+ 26.6
10 บึงกาฬ	Bung Kan	117.5	11.4	22.8	7.4	4.1	8.1		171.3	1689.5	+362.2
11 เซกา	Seka	13.3	66.5	15.7					95.5	1047.2	+259.9
12 **อุดรธานี**	**UDON THANI***	0.2	15.9	19.9	11.9	5.1	3.9	24.1	81.0	880.8	- 2.8
13 เพ็ญ	Phen		17.1	13.9	39.2	10.9			81.1	635.3	- 36.3
14 กุมภวาปี	Kumphawapi	1.1	2.7	35.8		6.2	3.3		49.1	582.0	+ 32.1
15 หนองหาร	Nong Han		13.9	25.2	22.1	2.4	3.4		67.1		
16 หนองบัวลำภู	Nong Bua Lam Phu	39.9	13.8	13.2	6.1	10.8	1.1		84.9	394.4	- 55.2
17 **สกลนคร**	**SAKON NAKHON***	9.1	15.0	0.9		T	4.2	1.6	30.8	819.8	+ 28.1
18 วานรนิวาส	Wanon Niwat	8.1	45.2	30.4					83.7	695.4	-191.6
19 สว่างแดนดิน	Sawang Daen Din		58.3	29.6	8.3	T	T		96.2	692.7	-168.9
20 พรรณานิคม	Phanna Nikhom		19.9	17.7					37.6	826.7	- 2.9
21 **นครพนม**	**NAKHON PHANOM***	21.1	20.7	0.6	0.9	36.9		12.7	92.9	1155.4	- 62.2
22 บ้านแพง	Ban Phaeng	18.2	64.8	36.5		4.3	15.6		139.4	1293.8	- 88.8
23 ท่าอุเทน	Tha Uthen	37.1	52.4	5.4			7.6		102.5	1095.6	+ 10.7
24 นาแก	Na Kae		12.6		T				12.6	946.8	+138.6
25 ธาตุพนม	That Phanom	7.0	2.0		13.2	T	13.8		35.6	905.4	+ 26.2
26 มุกดาหาร	Mukdahan*	3.6	T	T	T	0.3	16.6		20.5	905.2	+138.3
27 **กาฬสินธุ์**	**KALASIN**	8.5	70.6	21.3		9.2	11.2		120.8	895.2	+202.9
28 ยางตลาด	Yang Talat	7.7	127.7	2.9	1.3	12.1	6.4		158.1	821.8	+172.1
29 สหัสขันธ์	Sahatsakhan	21.4	9.2	2.5			19.5		52.6		
30 กุฉินารายณ์	Kuchinarai				4.5				4.5	516.3	-223.5
31 กมลาไสย	Kamalasai	64.3	28.1	31.7	14.8	4.7	76.3		219.9	843.4	+172.9
32 **ร้อยเอ็ด**	**ROI ET***	6.9	3.0		0.8		41.9	3.2	55.8	629.0	- 51.8

สถานีฝน	Station	วันที่และจำนวนน้ำฝนเป็นมิลลิเมตร Date and amount of rainfall in millimeters — กรกฎาคม July							ฝนรวม มม. Total rainfall mm.	ฝนรวมตั้งแต่ 1 มกรา Accumulative rainfall since 1 January — ปริมาณ มม. Amount mm.	สูงต่ำกว่า Above or below Normal
		22	23	24	25	26	27	28			
33 โพนทอง	Phon Thong	20.8	13.5						34.3	452.3	-293.5
34 ธวัชบุรี	Thawatchaburi	4.9	10.3		2.6		5.2		23.0	438.6	-292.0
35 อาจสามารถ	At Samat	27.1	5.1		24.7		37.5		94.4	619.3	+ 18.6
36 เสลภูมิ	Selaphum										
37 จตุรพักตร์พิมาน	Chaturaphak Phiman		16.5		13.5		30.5		60.5	656.6	+175.6
38 เกษตรวิสัย	Kaset Wisai	33.7	5.3		3.9				42.9	523.9	-112.2
39 สุวรรณภูมิ	Suwannaphum	75.4	7.9		23.2		35.4		141.9	686.1	- 46.5
40 มหาสารคาม	MAHA SARAKHAM	15.4	37.4	3.4	3.2	25.8	46.4		131.6	568.2	-149.7
41 เชียงยืน	Chiang Yun	11.8	12.5			3.4	7.4		35.1		
42 กันทรวิชัย	Kantharawichai		34.1	3.1		6.1	15.2		58.5	766.5	+166.4
43 โกสุมพิสัย	Kosum Phisai*	3.8	36.4	8.1	0.3	2.3	28.2		79.1	532.4	-175.2
44 บรบือ	Borabu		38.4	4.2					42.6		
45 วาปีปทุม	Wapi Pathum		14.0		26.7		20.5		61.2	443.3	-106.6
46 พยัคฆภูมิพิสัย	Phayakkhaphum Phisai	21.0	14.1		11.2		53.5		99.8	502.7	-140.5
47 ขอนแก่น	KHON KAEN*	10.6	7.2		T	9.4	12.1	28.8	68.1	428.8	-176.0
48 น้ำพอง	Nam Phong	36.2	3.2						39.4	232.2	-291.9
49 ภูเวียง	Phu Wiang	10.5			3.8	1.0	6.0		21.3	450.3	-172.7
50 ชุมแพ	Chum Phae	2.4			3.3		8.8		14.5	380.9	-148.0
51 มัญจาคีรี	Mancha Khiri		2.2	15.0		3.8	2.4		23.4	254.9	-309.8
52 ชนบท	Chonnabot	T	6.4	19.3		24.2	7.0		56.9	363.6	-199.1
53 บ้านไผ่	Ban Phai		9.0	3.2		3.5	16.5		32.2	400.0	-205.3
54 พล	Phon	19.0	22.4	12.9		24.7			79.0	444.0	-140.3
55 หนองสองห้อง	Nong Song Hong		9.0	36.0	10.5	18.0	18.0		91.5	496.8	-174.1
56 ชัยภูมิ	CHAIYAPHUM*	8.6	1.7	T	18.6	13.9	T	5.6	48.4	353.4	-240.6
57 เกษตรสมบูรณ์	Kaset Sombun	1.3		0.8			6.2		8.3	274.4	-116.3
58 ภูเขียว	Phu Khieo				2.4				2.4	314.3	-166.4
59 คอนสวรรค์	Khon Sawan	30.0	9.6	6.2		14.5	5.8		66.1	300.8	-234.0
60 จัตุรัส	Chatturat		10.8		0.8	32.5	1.2		45.3	466.9	-279.0
61 บำเหน็จณรงค์	Bamnet Narong		15.2				28.7		43.9	405.5	-200.6
62 นครราชสีมา	NAKHON RATCHASIMA*			4.2	0.9	4.9	9.2	34.8	54.0	602.7	+ 46.6
63 บัวใหญ่	Bua Yai										
64 คง	Khong	10.0		24.5					34.5	380.6	- 61.8
65 ด่านขุนทด	Dan Khun Thot	1.6			2.0				3.6	443.0	- 30.7
66 โนนไทย	Non Thai	12.7	2.8	38.0					53.5	404.3	-116.9
67 โนนสูง	Non Sung	18.4	12.1	16.0	10.0	34.8			91.3	475.6	-113.5
68 พิมาย	Phimai			1.2		18.4	6.5		26.1		
69 สีคิ้ว	Sikhiu				6.9				6.9	442.0	- 46.7
70 สูงเนิน	Sung Noen			2.6					2.6	464.2	- 32.1
71 ปักธงชัย	Pak Thong Chai			32.4	0.6				33.0	552.6	+ 69.7
72 โชคชัย	Chok Chai*		T	14.3	0.7		2.5		17.5	561.9	+ 97.3
73 ครบุรี	Khon Buri				18.2				18.2	204.8	-243.0

สถานีฝน	Station	วันที่และจำนวนน้ำฝนเป็นมิลลิเมตร Date and amount of rainfall in millimeters							ฝนรวม Total rainfall mm.	ฝนรวมตั้งแต่ 1 มกราคม Accumulative rainfall since 1 January	
		กรกฎาคม July								ปริมาณ Amount mm.	สูงต่ำกว่าปกติ Above or below Normal
		22	23	24	25	26	27	28			
บุรีรัมย์	BURI RAM	2.6							2.6	381.0	-219.0
ภูเขาไฟสง	Phutthaisong										
สตึก	Satuk	5.8			1.3	0.7	0.4		8.2	522.6	-123.0
ลำปลายมาศ	Lam Phai Mat						27.8		27.8	387.3	-279.8
นางรอง	Nang Rong"	33.6		T	0.1		1.3		35.0	616.1	+ 63.5
สุรินทร์	SURIN*	1.4			0.3		1.3	12.2	15.2	400.0	-118.8
รัตนบุรี	Rattanaburi	29.3				3.8	43.0		76.1	511.8	-128.2
ท่าตูม	Tha Tum*	37.7		T			0.2		37.9	386.9	-174.2
ศีขรภูมิ	Sikhoraphum										
ปราสาท	Prasat	14.3	5.3		3.2				22.8	485.5	- 88.2
สังขะ	Sangkha	17.5	20.0						37.5	428.9	-122.5
ศรีสะเกษ	SI SA KET	9.9				17.8	21.8		49.5	657.0	- 18.4
ราษีไศล	Rasi Salai	36.1				8.7	55.6		99.8	753.7	+154.7
กันทรารมย์	Kanthararam	1.4			2.3	2.7	1.3		7.7	662.2	+ 79.9
ขุขันธ์	Khukhan	25.0				15.0	20.0		60.0	491.8	- 45.6
ขุนหาญ	Khun Han	15.0	2.1		5.2	20.4	10.7		53.4	345.8	-200.0
กันทรลักษ์	Kantharalak	8.3							8.3	435.2	-214.2
อุบลราชธานี	UBON RATCHATHANI*	0.2	0.2			13.0	7.5	37.1	58.0	876.2	+ 78.2
เขมราฐ	Khemarat	17.0	0.6		T	2.3	24.0		43.9	811.2	+ 75.6
อำนาจเจริญ	Amnat Charoen	22.5				10.8	13.9		47.2	681.4	-102.2
ยโสธร	Yasothon		12.7						12.7	836.4	+146.9
ตระการพืชผล	Trakan Phutphon	8.8					34.4		43.2	804.8	+ 62.8
มหาชนะชัย	Maha Chana Chai	31.5			9.5	6.8	12.8		60.6	770.3	+ 48.9
เขื่องใน	Khuang Nai	2.0			3.0	15.0			20.0	642.5	- 56.7
โขงเจียม	Khong Chiam					12.4			12.4	1090.7	+166.0
เดชอุดม	Det Udom				2.4	13.3			15.7	814.9	+ 46.4
บุณฑริก	Buntharik										
ภาคกลาง	**CENTRAL PART**										
นครสวรรค์	NAKHON SAWAN*	24.9	3.8	41.2	0.3	31.9	T	8.9	111.0	455.5	-106.5
บรรพตพิสัย	Banphot Phisai	5.2	T	38.7					43.9	602.2	+150.6
ชุมแสง	Chumsaeng										
หนองบัว	Nong Bua	37.4		34.3					71.7	423.8	-202.0
ตาคลี	Lat Yao	21.9	12.5	56.7		11.2	1.5		103.8	512.8	+ 63.3
ท่าตะโก	Tha Tako		4.1	105.2					109.3	538.4	+ 17.8
พยุหะคีรี	Phayuha Khiri	56.1	14.8	69.5					140.4	464.8	+ 1.1
ตาคลี	Takhli		60.4	8.0	2.0	9.2			79.6	627.2	+ 13.1
อุทัยธานี	UTHAI THANI	8.6	2.9	87.1	2.0				100.6	566.4	+ 93.8
สว่างอารมณ์	Sawang Arom	6.8		48.5					55.3		
บ้านไร่	Ban Rai		4.2	47.1	1.4	15.0	9.0		77.5	548.7	+ 28.2
ทัพทัน	Thap than	22.5		23.5	4.4	6.2	1.8		58.4	548.5	- 10.1
หนองฉาง	Nong Chang	12.1	3.7	23.4	8.3	14.8	32.5		94.8	699.3	+ 72.7

สถานีฝน	Station	วันที่และจำนวนน้ำฝนเป็นมิลลิเมตร Date and amount of rainfall in millimeters กรกฎาคม July 22	23	24	25	26	27	28	ฝนรวม มม. Total rainfall mm.	ฝนรวมตั้งแต่ 1 มกราคม Accumulative rainfall since 1 January ปริมาณ มม. Amount mm.	สูงต่ำ Above / below Normal
14 หนองขาหย่าง	Nong Khayang	22.0		92.8	4.8				119.6	593.8	+ 76.
15 **ชัยนาท**	**CHAI NAT**		21.2	6.2	14.2				41.6	633.1	+195.
16 มโนรมย์	Manorom		68.2	21.3	4.2				93.7	486.2	- 29.
17 วัดสิงห์	Wat Sing		24.3	24.0	5.1				53.4	507.0	- 30.
18 หันคา	Hankha		16.1	3.0	14.3				33.4	498.3	+ 35.
19 **สิงห์บุรี**	**SING BURI**			5.5	4.9		4.2		14.6	541.5	+ 55.
20 อินทร์บุรี	In Buri			48.4					48.4	412.5	-111.
21 บางระจัน	Bang Rachan	0.4		19.6	3.4	2.5			25.9		
22 พรหมบุรี	Phrom Buri	1.8							1.8	641.4	+ 56.
23 **ลพบุรี**	**LOP BURI***	41.6	1.8	0.4	0.3				44.1	634.1	- 28.
24 บ้านหมี่	Ban Mi	0.2	6.6	0.8					7.6	620.2	+121.
25 บัวชุม	Bua Chum*	0.2	7.6	0.5	T	0.1	5.1		13.5	446.4	-177.
26 ชัยบาดาล	Chai Badan	12.0	14.3		0.3		3.7		30.3	366.1	-186.
27 พัฒนานิคม	Phatthana Nikhom	5.8	6.5						12.3	615.5	+ 50.
28 โคกสำโรง	Khok Samrong										
29 ท่าวุ้ง	Tha Wung			2.2					2.2	450.9	-219.
30 **สุพรรณบุรี**	**SUPHAN BURI***	2.8	8.3	8.4	0.3			16.4	36.2	472.7	- 71.
31 เดิมบางนางบวช	Doembang Nangbuat			35.8					35.8	439.7	- 28.
32 สามชุก	Sam Chuk			54.7					54.7	469.5	+ 5.
33 ดอนเจดีย์	Don Chedi										
34 ศรีประจันต์	Si Phrachan										
35 อู่ทอง	U Thong			12.8					12.8	273.2	-153.
36 บางปลาม้า	Bang Pa Ma		15.3	13.2					28.5	851.9	+469.
37 สองพี่น้อง	Song Phi Nong	10.2	20.7						30.9	511.3	+163.
38 **อ่างทอง**	**ANG THONG**	6.8	7.2	3.2	6.4				23.6	622.3	+ 18.
39 โพธิ์ทอง	Pho Thong	2.7	1.5	9.9	4.5				18.6	846.7	+268.
40 ไชโย	Chaiyo		77.8						77.8	699.0	+198.
41 วิเศษชัยชาญ	Wiset Chai Chan		38.8	14.7					53.5	737.9	+124.
42 ป่าโมก	Pa Mok	13.8	5.1	6.7	7.3				32.9	465.9	- 94.
43 **สระบุรี**	**SARABURI**	15.4	20.6			3.4			59.4	578.2	-198.
44 พระพุทธบาท	Phra Phutthabat										
45 บ้านหมอ	Ban Mo	5.4	3.9						9.3		
46 เสาไห้	Sao Hai	14.6	8.2						22.8	459.7	-313.
47 แก่งคอย	Kaeng Khio	28.2	30.3						58.5	545.0	-173.
48 หนองแค	Nong Khae	42.9	29.0						71.9	718.9	- 12.
49 **พระนครศรีอยุธยา**	**PHRA NAKHON SI AYUTTHAYA**	56.6							56.6	725.9	+184.
50 ท่าเรือ	Tha Rua	10.7	12.5	0.7		4.2			28.1	517.2	-226.
51 ผักไห่	Phak Hai	13.0	3.9	21.9	13.0		5.5		57.3	613.9	- 22.
52 บางบาล	Bang Ban	37.7	7.3	14.4	13.3				72.7	675.2	+ 4.
53 เสนา	Sena	43.4	1.8	10.2					55.4	683.7	+ 60.
54 บางไทร	Bang Sai	11.3	14.5	10.3					36.1	704.3	+ 40.

สถานีฝน	Station	วันที่และจำนวนน้ำฝนเป็นมิลลิเมตร Date and amount of rainfall in millimeters							ปริมาณน้ำฝนรวม Total rainfall mm.	ปริมาณน้ำฝนตั้งแต่ 1 มกราคม Accumulative rainfall since 1 January	
		กรกฎาคม July								ปริมาณ Amount cms.	สูงกว่าหรือต่ำกว่าปกติ Above or below Normal
		22	23	24	25	26	27	28			
บางปะอิน	Bang Pa-in	14.6	6.4						21.0	720.9	+ 93.0
ปทุมธานี	**PATHUM THANI**	22.1		6.4		7.2			35.7	476.1	-130.4
หนองเสือ	Nong Sua	53.0	3.6	2.5		4.9			64.0	815.7	+108.4
ธัญบุรี	Thanyaburi	54.2	24.7						78.9	574.1	-103.6
รังสิต	Rangsit	53.0	22.0	4.0			3.2		82.2	515.4	-140.7
ลำลูกกา	Lam Luk Ka	27.7	25.5	22.6					75.8	656.4	+ 46.4
นนทบุรี	**NONTHABURI**	75.3	79.9	18.6					173.8	618.8	+166.6
บางบัวทอง	Bang Bua Thong	74.0	25.7	17.6	6.3				123.6	536.5	- 15.8
ธนบุรี	THON BURI	54.5	34.1	12.8		1.3		1.4	104.1	489.0	- 10.1
ตลิ่งชัน	Taling Chan	22.0							22.0		
บางขุนเทียน	Bang Khun Thian										
รัตนบุรีบูรณะ	Rat Burana										
กรุงเทพมหานคร	**BANGKOK METROPOLIS**	39.0	8.2	7.5	T	0.4	2.5	0.2	57.8	504.7	-157.5
สนามบินดอนเมือง	Don Muang Airport	66.0	17.4	20.6	T	1.4		25.6	131.0	572.0	- 71.0
บางเขน	Bang Khen	52.7	57.1	68.9	0.2	2.6		1.3	182.8	710.6	+ 87.2
มีนบุรี	Min Buri	32.6		22.2					54.6	287.0	
ลาดกระบัง	Lat Krabang	20.3							20.3		
สุขุมวิทบางนา	Bangk Na*	37.2	4.6	30.0	T	1.0		0.2	73.0	409.8	
กาญจนบุรี	**KANCHANABURI***	2.1	43.7	5.5	3.5	3.7		33.4	91.9	696.0	+224.2
สังขละบุรี	Sangkhla Buri										
พิษณุโลก	Pilok										
ทองผาภูมิ	Thong Pha Phum*	8.5	5.6	9.9	6.9	1.5	36.8		69.3	1189.8	+287.1
ศรีสวัสดิ์	Si Sawat										
ไทรโยค	Sai Yok										
พนมทวน	Phanom Thuan	1.1	28.6						29.7	237.5	- 68.2
ท่าม่วง	Tha Muang		8.5	T					8.5	318.2	+ 46.5
นครปฐม	**NAKHON PATHOM**	15.2	8.1	44.0	8.4				75.7	592.6	+ 73.9
บางเลน	Bang Len	42.6	17.8	54.1	13.3				127.8	460.8	- 5.9
นครชัยศรี	Nakhon Chaisi	46.8	22.5	4.2			6.9		80.4	518.6	+ 91.1
ราชบุรี	**RATCHABURI**	12.7							12.7	308.8	-177.9
บ้านโป่ง	Ban Pong	5.3	28.6	5.9					39.8	408.7	+ 5.7
โพธาราม	Photharam	44.4	10.1	4.2					58.7	548.3	+ 19.7
ดำเนินสะดวก	Damnoen Saduak										
ปากท่อ	Pak Tho	4.3	18.1	1.7					24.1	267.9	-164.3
สมุทรสงคราม	**SAMUT SONGKHRAM**	28.6	13.0	3.5					45.1	408.5	+ 27.2
บางคนที	Bang Khonthi	29.7	45.2	22.5					97.4	623.2	+175.9
อัมพวา	Amphawa	19.9	15.0						34.9	384.2	- 29.3
สมุทรสาคร	**SAMUT SAKHON**	25.1	3.1	7.2			11.5		35.4	325.6	-221.5
กระทุ่มแบน	Kratum Baen	64.8	3.7	25.9			17.2		111.6	517.8	- 39.8
สมุทรปราการ	**SAMUT PRAKAN**	34.0	10.2	23.2					67.4	363.3	-273.1
บางพลี	Bang Phli	27.4	26.5	26.8					80.7	533.2	-129.9

สถานีฝน	Station	วันที่และจำนวนน้ำฝนเป็นมิลลิเมตร Date and amount of rainfall in millimeters กรกฎาคม July 22	23	24	25	26	27	28	ฝนรวม มม. Total rainfall mm.	ฝนรวมตั้งแต่ 1 ม Accumulative since 1 Jan ปริมาณ มม. Amount mm.	สูงต่ำ Abo bel Nor.
ภาคตะวันออก	**EASTERN PART**										
1 นครนายก	NAKHON NAYOK	29.5	24.5	1.5	6.1				61.6	754.7	- 88
2 บ้านนา	Ban Na	22.6	4.9						27.5	719.4	-163
3 ปากพลี	Pak Phli	25.9	22.8	2.8	5.6	3.8			60.9	1004.1	+166
4 องครักษ์	Ongkharak	39.9	5.2	9.7	0.7				55.5	867.5	+102
5 ปราจีนบุรี	PRACHIN BURI *	32.0	19.0		14.7	0.4	3.1	9.3	78.5	907.8	- 60
6 ประจันตคาม	Prachantakham	33.5	30.2	35.4	8.9				108.0	702.2	- 79
7 บ้านสร้าง	Ban Sang	50.2			10.4				60.6	521.9	-200
8 ศรีมหาโพธิ	Si Maha Phot	20.3		7.5	11.5	43.7	41.4		124.4	782.4	- 9
9 กบินทร์บุรี	Kabin Buri*	7.1	10.7	1.5	11.4	T	5.7		36.4	836.0	+155
10 สระแก้ว	Sa Kaeo	5.5	6.7	1.2					13.4	869.7	+ 60
11 วัฒนานคร	Watthana Nakhon	9.9	10.3				2.4		22.6	792.7	+ 99
12 อรัญประเทศ	Aranyaprathet *	4.1	4.6		11.7	9.2	1.2	T	30.8	822.3	+123
13 ฉะเชิงเทรา	CHACHOENGSAO	12.2			18.8	10.1			41.1	426.6	-133
14 บ้านโพธิ์	Ban Pho	40.5	2.2						42.7	498.9	- 65
15 ชลบุรี	CHON BURI *	48.0	8.6	4.0	T	5.8	0.4	3.7	70.5	607.4	+ 40
16 พานทอง	Phan Thong	47.1	23.5		3.9				74.5	551.7	+ 62
17 บ้านบึง	Ban Bung		16.3	72.2					88.5	496.6	- 30
18 เกาะสีชัง	Ko Sichang *	64.8	13.0	13.1				T	90.9	666.8	+169
19 ศรีราชา	Si Racha	40.2	12.5	6.8		T			59.5	586.0	+ 93
20 สัตหีบ	Sattahip *	4.3	11.7	4.9	T	T			20.9	541.5	- 39
21 ระยอง	RAYONG	1.1	66.5	T	0.5				68.1	586.6	- 63
22 บ้านค่าย	Ban Khai		14.5	8.4	2.1		3.2		28.2	748.8	+109
23 แกลง	Klaeng	8.6	84.0		3.3	T			95.9	803.6	-154
24 จันทบุรี	CHANTHABURI *	27.2	37.6	8.9	T		0.6	15.5	52.2	1126.0	-351
25 ท่าใหม่	Tha Mai			48.3					48.3	694.2	
26 มะขาม	Makham	96.4	26.2						72.6	883.2	-352
27 ตราด	TRAT	53.0	12.4						65.4	1446.7	-362
28 เขาสมิง	Khao Saming	35.9	15.2						51.1	523.3	
29 แหลมงอบ	Laem Ngop	40.1	3.0		6.5				49.6	894.2	
30 คลองใหญ่	Khlong Yai *	42.3	19.7	T		T	53.4	24.0	139.4	2167.9	+ 28
ภาคใต้	**SOUTHERN PART**										
1 เพชรบุรี	PHETCHABURI	14.6	32.1						46.6	292.5	- 96
2 บ้านแหลม	Ban Laem	6.2	9.5	1.8					17.5	331.6	- 89
3 บ้านลาด	Ban Lat		9.5						9.5	449.4	+ 47
4 ท่ายาง	Tha Yang	20.4	10.9						31.3	271.8	- 28
5 ชะอำ	Cha-am	1.6	1.8						3.4	340.3	+ 55
6 ประจวบคีรีขันธ์	PRACHUAP KHIRI KHAN *		T	2.2	0.2		1.6	31.0	35.0	430.5	- 52
7 หัวหิน	Hua Hin *	18.5	8.1	T				4.4	31.0	331.3	- 22
8 ปราณบุรี	Pran Buri	T	20.2	0.7					20.9		
9 ชุมพร	CHUMPHON *	5.7	T	0.4	0.6	6.3	5.1	0.3	68.4	726.5	-101

สถานีฝน	Station	วันที่และจำนวนน้ำฝนเป็นมิลลิเมตร Date and amount of rainfall in millimeters							ฝนรวม มม. Total rainfall mm.	ฝนรวมตั้งแต่ 1 มกราคม Accumulative rainfall since 1 January	
		กรกฎาคม July								ปริมาณ มม. Amount mm.	สูงต่ำกว่าปกติ Above or below Normal
		22	23	24	25	26	27	28			
แหละ	Tha Sae				T	20.6	9.4		30.8	722.6	-96.5
	Sawi										
สังสวน	Lang Suan										
ราษฎร์ธานี	SURAT THANI*	12.0		1.1		2.8	5.9		20.8	525.6	- 45.2
	Chaiya	16.4		3.2		5.1			24.7	502.1	+ 0.5
ะสมุย	Ko Samui*	T		1.5		...	8.1	2.4	12.0	513.0	+ 68.8
	Phunphin	19.6				33.7	3.5		56.7	585.7	+ 26.1
	Tha Chang	79.3							79.3	501.2	-263.0
	Kanchanadit										
	Ban Na San										
ครศรีธรรมราช	NAKHON SI THAMMARAT*						45.8	12.3	58.1	621.0	-125.8
	Sichon	22.0							22.0	509.0	-139.0
าศาลา	Tha Sala	21.5					23.4		44.9	623.8	+132.4
	Chawang	13.8	4.6	14.9					33.3	756.2	+ 4.3
ุง	Thung Song	9.7			21.1	20.6			51.4	522.1	-163.6
ิบพิบูลย์	Ron Phibun								0.0	481.4	-120.2
ากพนัง	Pak Phanang								0.0	384.3	-111.1
ัทลุง	PHATTHALUNG	19.8				37.4			57.2	597.0	-156.8
วนขนุน	Khuan Khanun								0.0	662.4	
ากพยูน	Pak Phayun								0.0	261.4	
ะเชิงเทน	Khao Chaison	25.0		3.7	42.0				70.7	448.8	
งขลา	SONGKHLA*	..	0.2		4.9		5.0	3.2	13.3	399.1	-203.6
ัตภูมิ	Rattaphum	6.3					14.8		21.1	426.5	
าดใหญ่	Hat Yai	0.6	0.2			7.3	14.0	0.3	22.4	593.6	
ะเดา	Sadao	23.2							23.2	449.9	
ัตตานี	PATTANI*	0.6		5.2				1.1	6.8	714.4	+340.9
หนองจิก	Nong Chik								0.0	286.3	
ะแรง	Yaring								0.0	421.5	
าเมย	Mayo								0.0	616.2	
กโพธิ์	Khok Pho			15.8					15.8	948.7	
ประนาระ	Panare								0.0	244.7	
ะลา	YALA						37.5		37.5	715.5	
ะหา	Yaha		T		12.3	0.2			12.5	740.2	
าม	Raman								0.0	741.7	
ันนังสตา	Bannang Satar								0.0	897.4	
ตง	Betong					22.1			22.1	642.1	
ราธิวาส	NARATHIWAT*			0.1				5.5	5.6	814.5	- 7.2
ง้อ	Yi-ngo								0.0	750.1	
ะแงะ	Rangae										
ากใบ	Tak Bai								0.0	307.3	
ไหโกลก	Sungai Kolok								0.0	1050.9	

สถานีฝน	Station	วันที่และจำนวนน้ำฝนเป็นมิลลิเมตร Date and amount of rainfall in millimeters กรกฎาคม July 22	23	24	25	26	27	28	ฝนรวม มม. Total rainfall mm.	ฝนรวมตั้งแต่ 1 Accumulative since 1 ปริมาณ มม. Amount mm.	สูงต่ำ
51 ระนอง	RANONG*	4.8	5.0	4.9		6.3			21.0	1736.7	-22
52 กระบุรี	Kra Buri						8.2		8.2	1109.8	
53 พังงา	PHANGNGA	78.5	..		23.4				101.9	1199.0	- 4
54 ตะกั่วป่า	Takua Pa	81.7	3.1	2.5	6.9		5.8		94.2	2229.2	
55 กะปง	Kapong	20.7	3.9	2.7	3.6				30.9	1747.0	
56 ท้ายเหมือง	Thai Muang	98.7	18.3	8.2	3.1				128.3	1617.7	
57 ตะกั่วทุ่ง	Takua Thung	70.2	3.9	12.9	22.5				108.6	1505.5	
58 ทับปุด	Thap Put	72.4	..		.. ..				72.4	789.4	
59 ภูเก็ต	PHUKET*	123.0	6.8	2.4	23.3			26.5	155.0	1303.2	+27
60 สนามบินภูเก็ต	Phuket Airport*	132.5	4.3	4.6	6.7	3.4		12.6	164.1	1292.9	+ 8
61 กระบี่	KRABI	.. ..	53.9	17.4	26.6				97.9	868.4	
62 อ่าวลึก	Ao Luk	34.3	1.6	15.4					51.3	834.6	
63 คลองท่อม	Khlong Tom	25.6	4.2	6.8	17.7		0.9		55.2	646.3	
64 ตรัง	TRANG										
65 สนามบินตรัง	Trang Airport*		11.1	5.4	11.0		3.4	0.2	31.1	675.0	-37
66 สิเกา	Sikao	11.7	0.5	0.2					12.4	818.8	
67 ย่านตาขาว	Yan Ta Khao	47.9					56.9		104.8	716.1	
68 ปะเหลียน	Palian	53.5	1.1	T		5.4	2.5		62.5	938.1	
69 สตูล	SATUN	99.7							99.7	366.2	
70 ทุ่งหว้า	Thung Wa	15.0				40.5	30.0		85.5	353.8	

สถานีฝน	Station	วันที่และจำนวนน้ำฝนเป็นมิลลิเมตร - Date and amount of rainfall in millimeters							ฝนรวม มม. Total rainfall mm.	ฝนรวมตั้งแต่ 1 มกราคม Accumulative rainfall since 1 January	
		กรกฎาคม July								ปริมาณ มม. Amount mm.	สูงต่ำกว่าปกติ Above or below Normal
		22	23	24	25	26	27	28			
กรุงเทพมหานคร	BANGKOK METROPOLIS										
สถานีเครื่องรับส่งวิทยุนนทบุรี	Overseas Radio Receiving Station	74.2	46.2	23.2		1.1	T	7.5	152.2	537.2	
ร. การช่างนนทบุรี	Nonthaburi Trade School	70.9	44.0	20.7					135.6	413.4	
ส่งงานปรมาณูแห่งชาติ	Atomic Energy For Peace	41.2	32.1	67.4	T	1.5	T	1.6	143.8	594.8	
องกำกับการรถวิทยุ ฯ	MMP. Sub Division Car Center	..							..		
วิทยาลัยครูจันทรเกษม	Chankasem College Education	43.6	40.0	66.0		0.8		T	150.4	390.2	
การไฟฟ้าฝ่ายผลิต	Electrical Supply Authority	54.2	46.5	15.6					116.3	367.8	
ยน์ฝึกการบินพลเรือน	Civil Aviation Training Center	42.0	88.0	12.0		4.0	T	1.0	144.0	481.9	
ร. โยธินบูรณะ	Yothin Burana School	64.3	57.7						122.0	386.9	
สถานีรถไฟบางบำหรุ	Bang Bamru Railway Station	42.0	33.5	9.4		2.0		1.2	88.1	373.3	
ร.ร. พาณิชการสยาม	Siam Commercial School	52.9	65.1	9.9	..	6.8		1.4	136.1	464.8	
ร.ร. การประชาสัมพันธ์	Public Relation School	36.6	43.7	6.1	5.3			3.9	95.6	631.4	
ร.ร. สามเสนนอก	Sam Sen Nok School	24.5	21.0	4.6				1.4	51.5	358.6	
มหาวิทยาลัยรามคำแหง	Ramkhamhaeng University	18.7	3.4	15.4				T	37.5	443.3	
ร.ร. ศรีอุดัย	Sri Udai School	42.2						..	42.2	459.3	
ร.ร. จิตรลดา	Chitlada School	43.0	48.8	5.5	0.5	2.5		3.8	104.1	641.0	
เขตบางกะปิ	Bangkapi Boundary										
เขตหนองจอก	Nong Chok Boundary	..									
กระทรวงศึกษาธิการ	Ministry of Education	38.0	42.7	9.8				8.2	98.7	512.5	
ร.ร. ช่างกลวิทยา	Changkol Vitthaya School	32.0	35.6	5.3				1.8	74.7	441.1	
ร. 1 พัน 2 รอ.	Second Infantry Battalion	31.2	43.5	0.5					75.2	..	
บ้านมนังคศิลา	Ban Manangkha Sila	29.4	41.8	6.4				7.4	85.0	493.4	
ร.ร. โสมสโมสร	Kosk Samosorn School	32.0	28.3	11.0		5.3		T	76.6	468.7	
ประตูน้ำปทุมวัน	Pathumvan Irr.	22.1	33.7	5.8		T	1.1	1.0	63.7	356.2	
ร.ร. เฉลิมสาสน์ศึกษา	Chaloemsart Suksa School	27.9	9.1	16.9				T	53.9	363.7	
วิทยาลัยเพาะช่าง	Poh Chang College	42.4	25.8	9.6				..	77.8	488.7	
ร.ร. มาแตร์เดอี	Mater Dei School	25.4	22.0	6.5				3.0	56.9	..	
สถานีจ่ายไฟฟ้าบางกะปิ	Sup Center of Electrial Supply-Bangkapi	20.5	8.5	14.5				T	43.5	378.8	
วิทยาลัยพาณิชการธนบุรี	Thonburi Commercial College	29.5	12.5	21.2		6.7	T	4.2	74.1	375.8	
วิทยาลัยครูบ้านสมเด็จ	Bansomdet Teacher College	24.7	22.9	13.1		2.8		0.6	64.1	337.2	
เขตคลองสาน	Khlong San Boundary	26.7	29.8	9.6			1.5	6.3	73.3	346.6	
ร.ร. เตรียมทหาร	Armed Force Academy Preparatory-School	32.8	16.1	9.3		0.5		2.7	61.4	440.3	
ร.ร. กรุงเทพคริสเตียน	Bangkok Christian College	26.5	27.1	9.7		0.6	..	5.5	69.4	295.6	
ร.ร. ศรีวิกรม์	Srivikorn School	33.4	8.5	17.8		0.2	1.3		61.2	535.6	
ประตูน้ำพระโขนง	Prakhanong Irr.	36.6	9.8	18.5			T	T	64.9	482.7	
ร.ร. สมฉิตศึกษา	Somchit Suksa School										
ร.ร. ยานนาเวศวิทยาคม	Yannaves Vitthayakhom School	41.8	18.6	14.7			4.0		79.1	444.2	
ร.ร. พระโขนง	Prakhanong School	46.8	11.8	26.3			2.7		87.6		
ร.ร. ช่องนนทรี	Chong Nonthri School	34.0	8.2	5.3		2.4	1.3		51.2		

อุณหภูมิสูงสุดและต่ำสุดประจำวันที่ ๒๒ — ๒๘ กรกฎาคม ๒๕๑๗

Daily Max. and Min. Temperature 22 – 28 July 1974

สถานี	Station	อุณหภูมิสูงสุดและต่ำสุดเป็นองศา ซ. Max. and Min. Temperature in degree C.							เฉลี่ยสูงสุด ต่ำสุด Average Max. Min.	เฉลี่ยในสัปดาห์ Weekly Mean	ค่าปกติประจำเดือน Monthly Normal
		22	23	24	25	26	27	28			
ภาคเหนือ	**NORTHERN PART**										
1 เชียงราย	CHIANG RAI	31.0 23.2	30.5 22.6	26.6 22.6	31.0 22.6	26.2 21.4	25.2 22.8	24.5 20.4	27.8 22.2	25.0	26.
2 แม่ฮ่องสอน	MAE HONG SON	31.3 23.4	31.0 23.3	29.5 23.3	32.5 22.2	27.3 23.2	28.5 23.5	27.5 21.8	29.6 23.0	26.3	27.
3 เชียงใหม่	CHIANG MAI	33.1 23.0	29.7 23.5	30.6 22.5	33.0 23.8	29.0 22.7	30.3 23.4	28.0 21.9	30.5 22.9	26.9	27.
4 น่าน	NAN	32.5 24.8	28.4 23.4	27.9 23.9	30.1 22.3	29.9 23.0	30.4 23.3	28.7 21.9	29.7 23.2	26.4	27.
5 ท่าวังผา	Tha Wang Pha	..	..	..	..	..	..	..	..	..	..
6 ลำปาง	LAMPANG	35.3 24.9	29.0 23.4	29.9 22.6	31.3 24.0	31.4 22.8	30.4 24.0	28.5 21.6	29.7 23.3	27.0	28.
7 แม่สะเรียง	Mae Sariang	30.4 22.9	29.0 22.8	28.3 22.4	30.0 23.1	30.4 22.8	27.5 23.0	31.1 22.0	29.5 22.7	26.1	26.
8 แพร่	PHRAE	32.9 24.6	29.5 23.2	30.8 22.9	31.0 23.5	30.8 22.7	30.2 23.5	28.6 21.5	30.5 23.1	26.8	27.
9 อุตรดิตถ์	UTTARADIT	34.5 24.5	29.1 23.9	32.2 23.7	32.3 24.1	32.1 22.5	32.5 23.7	31.1 22.3	32.0 23.5	27.8	28.
10 สนามบินอุตรดิตถ์	Uttaradit Airport	35.1 23.6	27.4 22.2	31.8 23.2	31.9 23.2	32.2 22.1	31.2 23.2	.. ..	31.6 22.9	27.2	..
11 ตาก	TAK	34.9 25.7	31.5 26.3	35.0 24.1	33.0 24.0	30.6 23.6	32.2 24.2	31.8 23.7	32.7 24.5	28.6	28.
12 พิษณุโลก	PHITSANULOK	34.4 23.9	27.3 23.5	31.8 22.8	31.9 22.5	31.7 22.4	33.2 24.1	30.8 24.1	31.6 23.3	27.4	26.
13 แม่สอด	Mae Sot	29.8 23.1	27.2 22.6	29.5 22.2	31.2 22.6	30.2 22.6	31.9 23.0	30.7 23.0	30.1 22.7	26.4	28.
14 เพชรบูรณ์	PHETCHABUN	32.4 22.6	28.5 23.4	32.0 22.7	31.8 22.6	32.1 23.6	32.5 23.9	29.0 22.6	31.2 23.0	27.1	27.
15 หล่มสัก	Lom Sak	31.4 22.5	29.0 23.0	30.5 22.7	31.5 22.5	32.4 23.7	31.6 23.5	.. 22.4	31.1 22.9	27.0	..
16 วิเชียรบุรี	Wichian Buri	33.8 24.0	30.8 23.0	32.1 22.6	31.5 22.1	32.4 24.0	33.2 22.8	32.6 21.5	32.3 22.8	27.6	..
ภาคตะวันออกเฉียงเหนือ	**NORTHEASTERN PART**										
1 หนองคาย	NONG KHAI	30.9 21.6	28.8 24.8	27.6 22.8	30.3 22.7	30.6 22.5	31.0 22.5	30.2 23.2	29.9 22.9	26.4	28.
2 เลย	LOEI	33.1 24.6	30.3 22.6	30.3 23.0	30.7 22.3	32.5 23.6	31.6 23.1	30.2 22.4	31.2 23.1	27.2	27.
3 อุดรธานี	UDON THANI	32.4 24.3	31.0 24.9	31.4 23.1	31.6 23.1	31.2 23.3	31.9 23.7	30.8 23.4	31.5 23.7	27.6	28.
4 สกลนคร	SAKON NAKHON	29.9 24.0	30.4 24.6	31.6 22.5	32.2 24.0	32.4 24.0	31.2 24.4	26.8 23.6	30.9 23.9	27.4	28.
5 นครพนม	NAKHON PHANOM	29.2 23.6	29.8 24.1	30.1 22.8	31.2 24.0	32.0 22.8	32.2 22.7	27.9 23.2	30.3 23.3	26.8	27.
6 มุกดาหาร	Mukdahan	31.1 22.7	30.4 23.8	31.6 24.1	32.6 25.3	33.2 24.3	32.2 23.6	30.0 22.4	31.6 23.7	27.6	27.
7 ขอนแก่น	KHON KAEN	31.3 22.8	31.9 24.2	32.5 22.8	31.8 23.5	32.2 24.0	31.2 22.5	30.4 21.5	31.6 23.0	27.3	28.
8 โกสุมพิสัย	Kosum Phisai	31.9 23.2	32.2 23.8	32.2 22.5	32.3 23.2	32.2 24.1	31.6 23.1	.. 21.9	32.1 23.1	27.6	..
9 ร้อยเอ็ด	ROI ET	32.1 23.0	31.8 23.6	32.0 24.2	31.7 24.5	32.4 23.8	31.5 23.9	30.0 22.1	31.6 23.6	27.6	28.
10 ชัยภูมิ	CHAIYAPHUM	33.4 23.5	31.8 23.1	32.9 23.1	32.6 23.6	31.8 23.0	32.3 23.0	31.5 23.6	32.3 23.3	27.8	27.
11 อุบลราชธานี	UBON RATCHATHANI	32.4 24.7	31.9 24.0	29.9 24.5	32.9 25.0	32.1 24.6	33.2 23.1	29.7 22.7	31.7 24.1	27.9	27.
12 สุรินทร์	SURIN	32.3 24.3	32.9 23.6	31.1 24.2	31.8 24.9	34.3 24.5	34.0 23.9	31.2 24.1	32.5 24.2	28.4	28.
13 ท่าตูม	Tha Tum	33.7 24.4	33.1 22.9	31.2 24.1	33.3 23.7	33.3 24.1	33.5 24.4	.. 23.5	33.0 23.9	28.4	..
14 นางรอง	Nang Rong	33.0 24.3	33.6 22.8	30.5 24.1	33.8 24.4	32.5 24.2	.. 23.8	.. ..	32.7 23.9	28.3	..

สถานี	Station	อุณหภูมิสูงสุดและต่ำสุดเฉลี่ยรายวัน องศาเซลเซียส Max. and Min. Temperature in degree C							เฉลี่ยสูงสุดต่ำสุด Average Max. Min.	เฉลี่ยสัปดาห์ Weekly Mean	ค่าปกติประจำเดือน Monthly Normal
		22	23	24	25	26	27	28			
นครราชสีมา	NAKHON RATCHASIMA	34.9 24.4	34.5 23.1	35.9 23.6	32.8 23.5	34.0 24.0	33.2 23.8	31.7 23.4	33.8 23.7	28.8	28.3
โชคชัย	Chok Chai	35.2 24.1	34.1 23.2	33.3 23.6	32.1 23.4	33.8 24.0	33.0 23.7	.. 23.7	33.6 23.7	28.6	..
ภาคกลาง	**CENTRAL PART**										
นครสวรรค์	NAKHON SAWAN	36.1 24.6	33.2 23.7	33.4 24.4	31.8 22.7	31.7 24.4	32.8 22.0	30.6 24.1	32.8 23.7	28.2	29.0
ลพบุรี	LOP BURI	33.0 24.5	33.3 23.3	32.0 24.0	31.3 24.0	32.4 25.0	33.2 25.0	.. 24.5	32.5 24.3	28.4	28.3
สุพรรณบุรี	SUPHAN BURI	34.7 22.6	34.8 22.6	32.8 22.8	31.6 21.1	33.2 23.0	33.2 23.4	30.2 24.5	32.9 22.8	27.8	28.9
กาญจนบุรี	KANCHANABURI	36.7 24.7	35.8 23.4	34.4 23.7	32.0 24.6	33.0 25.0	33.6 23.3	31.1 25.5	33.8 23.8	28.8	28.5
ทองผาภูมิ	Thong Pha Phum	30.5 23.1	30.3 22.5	31.5 23.8	29.2 23.0	31.5 23.0	32.3 22.5	32.0 22.5	31.0 22.8	26.9	..
สนามบินดอนเมือง	Dong Muang Airport	34.0 24.0	32.7 23.0	30.0 22.5	30.2 23.2	29.9 24.6	32.0 24.9	30.4 25.6	31.3 23.9	27.6	28.8
กรุงเทพมหานคร	BANGKOK METROPOLIS	34.5 25.2	33.3 23.7	31.8 24.8	32.3 25.3	33.0 25.0	33.7 25.8	33.0 25.9	33.0 25.0	29.0	28.5
ศูนย์วิจัย ฯ บางนา	Bang Na	35.5 25.8	32.6 23.7	31.9 24.1	31.2 25.0	30.6 25.0	33.3 25.8	34.0 25.8	33.0 24.8	28.9	..
ภาคตะวันออก	**EASTERN PART**										
ปราจีนบุรี	PRACHIN BURI	33.4 24.0	30.6 22.8	32.0 23.4	31.7 25.6	32.6 25.0	32.6 24.7	32.8 24.6	32.2 24.3	28.2	28.2
กบินทร์บุรี	Kabin Buri	35.5 24.6	30.5 22.6	30.4 23.3	31.8 25.1	31.3 24.3	33.8 24.3	.. 24.2	32.2 23.9	28.0	..
อรัญประเทศ	Aranyaprathet	33.1 24.0	31.0 23.0	26.4 23.0	31.5 24.5	33.8 24.4	33.5 22.7	32.0 24.0	32.0 23.6	27.8	28.0
ชลบุรี	**CHON BURI**	35.0 26.1	31.3 23.0	32.0 24.0	31.0 24.5	31.5 26.0	33.7 24.4	33.7 24.5	32.6 24.6	28.6	28.4
เกาะสีชัง	Ko Si Chang	32.6 27.5	30.9 22.5	31.3 24.0	30.8 24.0	31.1 26.6	31.3 25.5	31.5 25.3	31.4 25.0	28.2	28.8
สัตหีบ	Sattahip	32.9 26.5	32.0 25.7	31.4 23.0	31.2 24.0	31.6 26.1	31.5 25.7	31.6 25.5	31.7 25.2	28.4	29.3
ระยอง	RAYONG	31.8 27.8	30.2 23.1	29.8 23.0	30.0 26.7	32.2 27.7	.. 25.6	.. ..	30.8 25.6	28.2	..
จันทบุรี	CHANTHABURI	30.6 23.4	28.8 22.3	29.5 22.7	29.5 24.0	32.0 23.9	32.0 24.4	31.0 24.6	30.5 23.6	27.0	27.3
คลองใหญ่	Khlong Yai	27.6 22.6	30.6 22.2	29.5 22.8	31.3 22.5	31.2 22.5	31.5 22.7	31.4 23.0	30.4 22.6	26.5	26.9
ภาคใต้	**SOUTHERN PART**										
หัวหิน	Hua Hin	33.7 24.4	31.9 24.5	31.0 25.1	31.2 24.9	31.7 25.1	31.6 24.0	32.3 25.1	31.9 24.7	28.3	28.5
ประจวบคีรีขันธ์	**PRACHUAP KHIRI KHAN**	35.9 25.5	34.9 24.9	32.5 25.2	30.6 24.3	31.1 23.5	31.6 22.5	31.9 21.8	32.7 24.2	28.4	28.1
ชุมพร	**CHUMPHON**	32.2 23.5	32.1 23.9	32.7 24.1	31.6 23.2	32.5 22.9	32.2 22.9	30.8 23.7	32.0 23.4	27.7	27.3
สุราษฎร์ธานี	**SURAT THANI**	33.0 23.2	31.4 23.0	31.7 23.5	32.6 22.3	33.8 22.4	33.0 22.2	30.6 22.5	32.3 22.7	27.5	27.3
เกาะสมุย	Ko Samui	32.8 25.1	31.7 25.2	31.3 26.3	32.2 25.8	32.4 24.7	32.2 25.2	29.9 23.9	31.8 25.2	28.5	..
นครศรีธรรมราช	**NAKHON SI THAMMARAT**	33.5 23.6	32.6 23.5	32.1 22.6	33.4 21.9	32.1 22.1	29.8 23.5	28.5 23.7	31.7 23.0	27.4	28.0
สงขลา	**SONGKHLA**	32.0 24.0	29.7 24.6	32.7 23.0	34.1 23.5	33.1 23.5	33.8 24.6	31.5 23.3	32.4 23.8	28.1	28.3
ปัตตานี	**PATTANI**	31.6 24.5	29.5 23.3	32.5 22.7	32.8 23.4	32.0 22.7	33.7 23.5	32.9 23.5	32.1 23.4	27.8	27.8
นราธิวาส	**NARATHIWAT**	28.6 24.1	32.1 24.3	31.0 24.0	32.0 23.1	33.4 23.2	33.0 24.5	33.6 24.0	32.0 23.4	27.7	27.3
ระนอง	**RANONG**	31.8 23.7	29.3 22.8	30.8 23.2	31.1 22.5	32.0 22.0	32.8 23.1	32.4 23.4	31.4 23.0	27.2	26.5
ภูเก็ต	**PHUKET**	29.9 23.8	28.5 23.0	30.5 24.5	30.8 23.4	31.2 23.6	31.5 24.9	27.5 24.8	30.0 24.0	27.0	27.5
สนามบินภูเก็ต	Phuket Airport	29.0 23.2	28.0 22.6	29.9 24.4	29.1 22.8	30.0 23.0	31.4 24.0	26.5 23.4	29.1 23.3	26.2	27.4
สนามบินตรัง	Trang Airport	30.7 23.1	30.1 23.2	32.1 22.6	31.6 22.0	33.3 22.7	34.2 24.0	29.4 23.5	31.6 23.0	27.3	27.2

แก้ไขเพิ่มเติมรายงานจำนวนน้ำฝนเนื่องจากได้รับรายงานภายหลัง สำหรับรายงานอากาศประจำสัปดาห์ ฉบับที่ [illegible]

Corrections for late rainfall data reports in weekly weather report No.29/1974

สถานีฝน	Station	วันที่และจำนวนน้ำฝนเป็นมิลลิเมตร Date and amount of rainfall in millimeters กรกฎาคม July 15	16	17	18	19	20	21	ฝนรวม มม. Total rainfall mm.	ฝนรวมตั้งแต่ 1 [illegible] Accumulative [illegible] since 1 Ja[illegible] ปริมาณ มม. Amount mm.	สูงต่ำ [illegible] Abo[illegible] No[illegible]
ภาคเหนือ	**NORTHERN PART**										
3 เชียงแสน	Chiang Saen							27.2	57.3	569.7	-15[illegible]
4 เชียงของ	Chiang Khong							4.0	43.5	569.1	-11[illegible]
11 แม่ใจ	Mae Chai							0.7	5.0	643.7	+ 2[illegible]
13 จุน	Chun						18.4		32.2	560.1	-16[illegible]
16 ขุนยวม	Khun Yuam							31.5	60.1	479.9	- 3[illegible]
17 แม่ลาน้อย	Mae La Noi					9.2	10.0	0.2	41.6	295.0	
23 แม่แตง	Mae Taeng							0.4	22.8	517.3	+ 3[illegible]
40 สบปราบ	Sop Prap							5.6	5.6	375.9	-1[illegible]
41 เถิน	Thoen							8.4	11.6	341.3	- 5[illegible]
44 สอง	Song							3.7	42.8	369.9	-21[illegible]
49 เชียงกลาง	Chiang Klang							5.8	24.0	406.3	
66 ทุ่งเสลี่ยม	Thung Saliam							3.5	5.5	377.2	- [illegible]
73 วังทอง	Wang Thong							2.1	4.2	505.[illegible]	[illegible]
74 บางกระทุ่ม	Bang Kratum							27.0	27.0	362.8	-26[illegible]
78 ขาณุวรลักษบุรี	Khanu Woralaksaburi							3.4	7.7	691.8	+11[illegible]
79 พิจิตร	PHICHIT							41.7	101.0	624.2	- [illegible]
80 สามงาม	Sam Ngam							53.0	53.0	307.5	-23[illegible]
81 ตะพานหิน	Taphan Hin							16.9	23.1	480.1	- 9[illegible]
82 บางมูลนาก	Bang Mun Nak							4.4	7.1	280.2	-23[illegible]
85 หลุมเก่า	Lom Kao							4.8	5.0		
86 หลมสัก	Lom Sak*							5.2	19.9	527.8	[illegible]
87 ชนแดน	Chon Daen							30.2	41.7	402.1	-162[illegible]
88 หนองไผ่	Nong Phai							36.1	80.8	330.6	-301[illegible]
ภาคตะวันออกเฉียงเหนือ	**NORTHEASTERN PART**										
2 เชียงคาน	Chiang Khan							8.1	20.3	523.4	-135[illegible]
7 ศรีเชียงใหม่	Si Chiang Mai							54.3	90.2	544.0	-429[illegible]
8 ทาบอ	Tha Bo							32.2	54.0	627.4	-169[illegible]
9 โพนพิสัย	Phon Phisai							52.4	155.6	786.0	-109[illegible]
10 บึงกาฬ	Bung Kan							15.6	227.7	1518.2	+190[illegible]
13 เพ็ญ	Phen							19.2	59.9	554.2	-117[illegible]
14 กุมภวาปี	Kumphawapi							4.6	28.6	332.9	- 17[illegible]
15 หนองหาร	Nong Han							14.1	88.3		
19 สว่างแดนดิน	Sawang Daen Din							12.0	98.3	596.5	-265[illegible]
20 พรรณานิคม	Phanna Nikhom							24.1	90.2	789.1	- 40[illegible]

สถานีฝน	Station	วันที่และจำนวนน้ำฝนเป็นมิลลิเมตร Date and amount of rainfall in millimeters							ฝนรวม มม. Total rainfall mm.	ฝนรวมตั้งแต่ 1 มกราคม Accumulative rainfall since 1 January	
		กรกฎาคม July								ปริมาณ มม. Amount mm.	สูงต่ำกว่าปกติ Above or below Normal
		15	16	17	18	19	20	21			
บ้านแพง	Ban Phaeng							36.8	109.8	1154.4	-228.3
ท่าอุเทน	Tha Uthen							0.4	93.7	993.1	- 91.6
นาแก	Na Kae							3.2	55.2	934.2	+126.0
ธาตุพนม	That Phanom							1.8	145.5	870.4	- 8.8
กาฬสินธุ์	KALASIN							37.2	108.4	974.4	+ 82.1
ยางตลาด	Yang Talat							57.3	86.0	653.7	+ 14.0
สหัสขันธ์	Sahatsakhan							70.1	183.0		
กุฉินารายน์	Kuchinarai					33.0			128.3	511.8	-228.0
กมลาไสย	Kamalasai							42.6	74.1	623.5	- 47.0
โพนทอง	Phon Thong							66.5	133.2	418.0	-327.8
ธวัชบุรี	Thawatchaburi							20.4	80.2	415.6	-315.0
อาจสามารถ	At Samat							42.0	82.3	524.9	- 76.4
จตุรพักตรพิมาน	Chaturaphak Phiman							63.0	91.0	596.1	+115.1
มหาสารคาม	MAHA SARAKHAM							7.1	61.4	436.6	-281.3
เชียงยืน	Chiang Yun							14.5	89.1		
กันทรวิชัย	Kantharawichai							37.1	78.5	708.0	+107.9
โกสุมพิสัย	Kosum Phisai*							5.8	49.8	453.3	-254.3
บรบือ	Borabu						18.8		18.8		
วาปีปทุม	Wapi Pathum							35.0	54.0	382.1	-168.0
น้ำพอง	Nam Phong							9.8	45.1	192.8	-331.3
ชุมแพ	Chum Phae							0.5	6.7	366.4	-162.5
มัญจาคีรี	Mancha Khiri							35.0	35.0	231.5	-233.2
ชนบท	Chonnabot							42.0	42.8	306.7	-256.0
บ้านไผ่	Ban Phai							24.5	24.5	367.8	-237.4
พล	Phon							21.4	22.2	365.0	-219.3
หนองสองห้อง	Nong Song Hong							15.0	15.0	405.3	-265.6
เกษตรสมบูรณ์	Kasat Sombun							3.9	3.9	266.1	-126.6
จัตุรัส	Chatturat							8.5	8.5	421.6	-158.2
บำเหน็จณรงค์	Bamnet Narong							1.7	4.2	361.6	-244.5
คง	Khong							3.3	3.3	346.1	- 96.3
โนนไทย	Non Thai							1.5	1.5	350.8	-170.4
โนนสูง	Non Sung					9.8	4.0	1.8	15.6	384.3	-205.8
รัตนบุรี	Rattanaburi							41.3	43.9	435.7	-204.3
ปราสาท	Prasat							1.3	42.0	462.7	-111.0
สังขะ	Sangkha							32.0	32.0	391.4	-160.0
ศรีสะเกษ	SI SA KET						15.2		80.4	607.5	- 31.1
ราศีไศล	Rasi Salai						15.3		30.8	653.9	+ 59.4

สถานีฝน	Station	วันที่และจำนวนน้ำฝนเป็นมิลลิเมตร Date and amount of rainfall in millimeters กรกฎาคม July							ฝนรวม มม. Total rainfall mm.	ฝนรวมตั้งแต่ 1 มก Accumulative rain since 1 Janu	
		15	16	17	18	19	20	21		ปริมาณ มม. Amount mm.	สูงต่ำ Abov bel Norm
87 กันทรารมย์	Kantharatom						15.4		90.5	654.5	+ 72.
88 ขุขันธ์	Khukhan						50.0		50.0	431.8	-105.
89 ขุนหาญ	Khun Han						22.4		24.4	292.4	-253.
92 เขมราฐ	Khemarat							1.8	27.3	767.3	+ 32.
93 อำนาจเจริญ	Amnat Charoen						2.5		26.0	634.2	-149.
94 ยโสธร	Yasothon							76.0	76.0	823.7	+134.
95 ตระการพืชผล	Trakan Phutphon						22.2		80.0	761.6	+ 19.
96 มหาชนะชัย	Maha Chana Chai						16.2		84.0	709.7	- 11.
97 เขื่องใน	Khuang Nai						31.0		90.3	622.5	- 76.
99 เดชอุดม	Det Udom						15.9	10.0	98.0	799.2	+ 30.
ภาคกลาง	CENTRAL PART										
9 อุทัยธานี	UTHAI THANI							2.0	8.4	465.8	+ 26.
11 บ้านไร่	Ban Rai							28.0	28.0	471.2	+ 30.
15 ชัยนาท	CHAI NAT							3.3	44.1	591.5	+190.
18 หันคา	Hankha							36.5	51.9	464.9	- 30.
21 บางระจัน	Bang Rachan							9.0	11.0		
22 พรหมบุรี	Phrom Buri							30.5	30.5	639.6	+102.
24 บ้านหมี่	Ban Mi						0.9		0.9	612.6	+136.
31 เมืองบางนางบวช	Doembang Nangbuat							30.2	55.8	403.9	- 30.
32 สามชุก	Sam Chuk							9.8	9.8	414.8	- 23.
36 บางปลาม้า	Bang Pa Ma							40.2	48.9	823.4	+434.
37 สองพี่น้อง	Song Phi Nong							42.8	42.8	480.4	+152.
38 อ่างทอง	ANG THONG							30.0	36.7	598.7	+ 22.
39 โพธิ์ทอง	Pho Thong							1.1	71.2	828.1	+280.
41 วิเศษชัยชาญ	Wiset Chai Chan						27.9	48.1	76.0	684.4	+ 84.
42 ป่าโมก	Pa Mok							7.2	7.2	431.0	- 94.
43 สระบุรี	SARABURI							4.1	34.0	518.8	-209.
44 พระพุทธบาท	Phra Phutthabat							17.1	27.3	453.4	
45 บ้านหมอ	Ban Mo							6.1	26.0		
46 เสาไห้	Sao Hai							15.4	52.5	436.9	-290.
47 แก่งคอย	Kaeng Khio							1.1	36.7	486.5	-159.
48 หนองแค	Nong Khae							6.0	20.9	647.0	- 81.
49 พระนครศรีอยุธยา	PHRA NAKHON SI AYUTTHAYA						12.0	20.7	45.2	669.3	+156.
50 ท่าเรือ	Tha Rua							23.3	34.3	489.1	-217.
51 ผักไห่	Phak Hai							22.5	34.0	556.6	- 50.
52 บางบาล	Bang Ban							15.2	68.4	602.5	- 27.
53 เสนา	Sena							20.8	52.3	628.3	+ 31.

สถานีฝน	Station	วันที่และจำนวนน้ำฝนเป็นมิลลิเมตร Date and amount of rainfall in millimeters							ฝนรวม มม. Total rainfall mm.	ฝนรวมตั้งแต่ 1 มกราคม Accumulative rainfall since 1 January	
		กรกฎาคม July								ปริมาณ มม. Amount mm.	สูงต่ำกว่าปกติ Above or below Normal
		15	16	17	18	19	20	21			
บางไทร	Bang Sai							2.3	26.7	668.2	+ 41.2
ปทุมธานี	PATHUM THANI							5.6	16.8	440.4	-134.6
หนองเสือ	Nong Sua							4.6	21.1	751.7	+ 82.9
ธัญบุรี	Thanyaburi						12.1	27.5	39.6	495.2	-133.7
รังสิต	Rangsit							31.2	42.5	433.2	-179.9
ลำลูกกา	Lam Luk Ka							7.9	12.7	580.6	+ 18.5
นนทบุรี	NONTHABURI							37.2	37.2	445.0	+ 33.3
มีนบุรี	Min Buri							8.3	8.3		
พนมทวน	Phanom Thuan							3.4	3.4	207.8	- 83.3
นครปฐม	NAKHON PATHOM							23.2	23.2	516.9	+ 31.1
บางเลน	Bang Len							16.8	38.0	333.0	-114.9
นครชัยศรี	Nakhon Chaisi							1.7	19.3	438.2	+ 25.7
บ้านโป่ง	Ban Pong							48.5	68.9	368.9	- 3.0
โพธาราม	Photharam							18.4	49.0	489.6	- 6.7
ปากท่อ	Pak Tho							17.2	17.2	343.8	- 67.1
สมุทรสงคราม	SAMUT SONGKHRAM						10.0	3.6	36.8	363.4	- 3.1
บางคนที	Bang Khonthi							4.5	41.3	525.8	+ 99.4
อัมพวา	Amphawa							5.0	11.9	349.3	- 36.1
<u>ภาคตะวันออก</u>	<u>EASTERN PART</u>										
นครนายก	NAKHON NAYOK							12.6	86.0	693.1	-149.7
บ้านนา	Ban Na							27.5	86.0	691.9	-190.9
ปากพลี	Pak Phli							10.5	143.2	943.2	+105.9
องครักษ์	Ongkharak							3.8	20.2	812.0	+ 47.1
ประจันตคาม	Prachantakham						30.0	36.8	66.8	594.2	-187.2
บ้านสร้าง	Ban Sang							10.1	10.1	461.3	-261.8
ศรีมหาโพธิ	Si Maha Phot							3.4	6.9	658.0	-133.9
กบินทร์บุรี	Kabin Buri*							6.1	32.2	799.6	+118.8
บ้านโพธิ์	Ban Pho							3.6	3.6	456.2	-108.1
แกลง	Klaeng							5.5	7.0	707.7	-250.3
ตราด	TRAT							44.9	44.9	1381.3	-427.9
แหลมงอบ	Laem Ngop							4.5	8.8	844.6	
<u>ภาคใต้</u>	<u>SOUTHERN PART</u>										
บ้านลาด	Ban Lat							1.4	20.1	439.9	+ 37.9
ท่ายาง	Tha Yang						1.2	17.4	18.6	240.5	- 59.6
ท่าฉาง	Tha Chang							53.3	67.7	421.9	-342.3
ฉวาง	Chawang							12.9	37.8	722.9	- 29.0
หนองจิก	Nong Chik							18.5	35.5	286.3	

สถานีฝน	Station	วันที่และจำนวนน้ำฝนเป็นมิลลิเมตร Date and amount of rainfall in millimeters							ฝนรวม มม.	ฝนรวมตั้งแต่ 1 ... Accumulative r... since 1 Ja...	
		กรกฎาคม July							Total rainfall mm.	ปริมาณ มม. Amount mm.	สูงห้... Ab... b... No...
		15	16	17	18	19	20	21			
41 ยะลา	YALA							7.3	17.0	678.0	
44 บันนังสตา	Bannang Satar							11.4	17.6	897.4	
47 ยิ่งอ	Yi-ngo							13.8	81.7	750.1	
48 ระแงะ	Rangae							13.0	26.0		
50 สุไหงโกลก	Sungai Kolok						32.4	41.0	155.4	1050.9	
53 พังงา	PHANGNGA							15.0	58.3	1097.1	-15
54 ตะกั่วป่า	Takua Pa							35.8	243.4	2135.0	
55 กะปง	Kapong							3.1	117.1	1716.1	
56 ท้ายเหมือง	Thai Muang							35.5	215.3	1489.4	
57 ตะกั่วทุ่ง	Takua Thung							5.6	137.2	1396.9	
61 กระบี่	KRABI							76.7	126.2	790.5	
62 อ่าวลึก	Ao Luk							69.7	99.7	782.7	
63 คลองทอม	Khlong Tom							14.4	31.0	591.1	
66 สิเกา	Sikao				7.5	35.6	19.6	43.5	106.2	806.0	
70 ทุ่งหว้า	Thung Wa							10.0	20.0	268.3	

REMARKS

1. **Meteorological Department's Station (with * mark).** Rainfall observation is performed daily at 07.00 a.m. by the Meteorological Department's personnel. Therefore the daily rainfall amount in this publication means the total amount of rainfall in 24-hr. period from 07.00 a.m. of the recorded date to 07.00 a.m. of the following day.

2. **Voluntary Rainfall Station (without * mark)** located at Distric or Province. Rainfall observation is performed daily at 09.00 a.m. by the voluntary observer. The daily rainfall amount means the total amount of rainfall in 24-hr. period from 09.00 a.m. of the recorded date to 09.00 a.m. of the following day.

3. **Rainfall and Temperature Data.** The daily rainfall and temperature observations are submitted to the Meteorological Department soon after the measurement by the following means:-

   — the Meteorological Department's stations send their observations by radio and telegraph.

   — the voluntary rainfall stations send their observations by telegraph.

   Those daily reports generally arrive at the Meteorological Department from about 07.00 a.m. to 07.00 p.m.

4. **Data.** Various data published in this publication are obtained from radio and telegraph reports. Therefore the user should be cautious in using them. If there is any doubts please inquire the Rainfall Statistics Section of Hydrometeorology Division for further informations.

5. **Various Symbols.** The symbols used in this publication have the following meanings:—

Blank	**represents**	**No rainfall or report of observation does not arrive in time for publication**
T	„	**Trace or light rainfall with amount less than 0.1 mm.**
*	„	Meteorological Department's station

Meteorological Department
Bangkok Metropolis

Hydrometeorology Division
Tel. 916053, 910178

- กำหนดออก สัปดาห์ละ 1 ฉบับ ปีละ 52 ฉบับ
- ค่าบำรุง ฉบับละ 5 บาท ปีละ 150 บาท
- การบอกรับ ติดต่อที่กองอุตุนิยมวิทยาอุทก กรมอุตุนิยมวิทยา

โทร. 916053

พิมพ์ที่โรงพิมพ์กรมอุตุนิยมวิทยา กระทรวงคมนาคม กรุงเทพมหานคร

เรือเอก เจตน์ ไชยลาโภ ผู้พิมพ์โฆษณา 2517

กรมอุตุนิยมวิทยา กระทรวงคมนาคม

รายงานอากาศประจำสัปดาห์ ระหว่างวันที่ ๒๙ กรกฎาคม — ๔ สิงหาคม ๒๕๑๗

และ

การคาดหมายลักษณะอากาศ ระหว่างวันที่ ๕ — ๑๑ สิงหาคม ๒๕๑๗

ฉบับที่ ๓๑/๒๕๑๗

ดร. เจริญ เจริญรัชต์ภาคย์

อธิบดีกรมอุตุนิยมวิทยา

METEOROLOGICAL DEPARTMENT

MINISTRY OF COMMUNICATIONS

BANGKOK, THAILAND

WEEKLY WEATHER REPORT

DURING THE PERIOD 29 JULY — 4 AUGUST 1974

AND

WEATHER OUTLOOK

DURING 5 — 11 AUGUST 1974

No. 31/1974

Charoen Charoen-rajapark

Director — General

ATMOSPHERIC SCIENCES LIBRARY
AUG 1
N.O.A.A.
U. S. Dept. of Commerce

หมายเหตุ

1. **สถานีของกรมอุตุนิยมวิทยา** (ที่มีเครื่องหมาย *) ทำการตรวจวัดจำนวนฝนตกเวลา 07.00 น. ทุก ๆ วัน โดยเจ้าหน้าที่ของกรมอุตุนิยมวิทยา ดังนั้น จำนวนฝนรายวันในรายงานเล่มนี้ หมายถึงปริมาณฝนรวมในช่วงเวลา 24 ชม. ตั้งแต่เวลา 07.00 น. ของวันที่แจ้งไว้ในรายงานจนถึงเวลา 07.00 น. ของวันรุ่งขึ้น

2. **สถานีฝน** (ที่ไม่มีเครื่องหมาย *) ตามอำเภอหรือจังหวัด. ทำการตรวจวัดจำนวนฝนตกเวลา 09.00 น. ทุก ๆ วัน โดยเจ้าหน้าที่ที่อยู่ในอำเภอหรือจังหวัดที่ได้รับแต่งตั้งจากกรมอุตุนิยมวิทยา ดังนั้น จำนวนฝนรายวัน หมายถึงปริมาณฝนรวมในช่วงเวลา 24 ชม. ตั้งแต่เวลา 09.00 น. ของวันที่แจ้งไว้ในรายงานจนถึงเวลา 09.00 น. ของวันรุ่งขึ้น

3. **ข้อมูลฝนและอุณหภูมิ** ที่พิมพ์ในรายงานประจำสัปดาห์เล่มนี้ เป็นผลการตรวจวัดฝนที่เจ้าหน้าที่ผู้ทำการตรวจรายงานส่งมายังกรมอุตุนิยมวิทยาทุก ๆ วัน ภายหลังการตรวจดังนี้.—

   — สถานีของกรมอุตุนิยมวิทยา ส่งรายงานทางวิทยุสื่อสารและโทรเลข
   — สถานีฝนตามอำเภอหรือจังหวัด ส่งรายงานทางโทรเลข

   รายงานดังกล่าวนี้จะส่งมาถึงกรมอุตุนิยมวิทยาตั้งแต่เวลาประมาณ 07.00 น. จนถึงเวลา 19.00 น. ทุก ๆ วัน

4. **ข้อมูลต่าง ๆ** เหล่านี้ได้ดำเนินการจัดพิมพ์จากรายงานที่ได้รับทางวิทยุสื่อสารและโทรเลข โดยยังไม่ได้ทำการตรวจสอบ เพื่อสนองความต้องการแก่ผู้ใช้อย่างรีบด่วน ดังนั้น ผู้ใช้จึงควรพิจารณาข้อมูลก่อนที่จะนำไปใช้ หากมีข้อสงสัยประการใด โปรดติดต่อสอบถามเจ้าหน้าที่แผนกสถิติฝน กองอุตุนิยมวิทยาอุทก

5. **สัญญลักษณ์ต่าง ๆ** มีความหมายดังนี้.—

ช่องว่าง ,	แสดงว่า	ไม่มีฝนหรือยังไม่ได้รับรายงานประจำวัน
T	"	ฝนตกเล็กน้อย วัดได้ไม่ถึง 0.1 มม.
*	"	เป็นสถานีของกรมอุตุนิยมวิทยา

กองอุตุนิยมวิทยาอุทก กรมอุตุนิยมวิทยา
กรุงเทพมหานคร โทร. 910053, 910178

การคาดหมายลักษณะอากาศใน ๗ วันข้างหน้า
ทั้งแต่วันที่ ๕ – ๑๑ สิงหาคม ๒๕๑๗

ลักษณะทั่วไป

คาดว่าร่องความกดอากาศต่ำจะพาดผ่านตอนบนสุดของประเทศไทย ในระยะสัปดาห์นี้

ภาคเหนือ ภาคตะวันออกเฉียงเหนือ	ตลอดสัปดาห์จะมีฝนหรือฝนฟ้าคะนองกระจาย แต่ทางตอนบนสุดจะมีฝนเกือบทั่วไป
ภาคกลาง ภาคตะวันออก ด้านใน ฝั่งตะวันตก	ตลอดสัปดาห์จะมีฝนหรือฝนฟ้าคะนองกระจาย
ด้านใน ฝั่งตะวันตก	ตลอดสัปดาห์จะมีฝนหรือฝนฟ้าคะนองกระจายตามชายฝั่ง
ภาคใต้ ฝั่งตะวันตก	ตลอดสัปดาห์จะมีฝนเกือบทั่วไป
กรุงเทพมหานคร	ตลอดสัปดาห์จะมีฝนหรือฝนฟ้าคะนองกระจาย

กรมอุตุนิยมวิทยา
๕ ส.ค.๒๕๑๗

Weather outlook for the period 5 - 11 August 1974

General Situation

A low pressure trough is expected to lie across the extreme north of Thailand during this week.

Northern Part: Northeastern Part:	Throughout the week, scattered showers or thundershowers except almost widespread falls in the extreme north.
Central Part: Eastern Part: Gulf of Thailand, East Coast:	Throughout the week, scattered showers or thundershowers.
Gulf of Thailand, West Coast:	Throughout the week, scattered showers or thundershowers along the coast.
Southern Thailand, West Coast:	Throughout the week, almost widespread rainshowers.
Bangkok Metropolis:	Throughout the week, scattered showers or thundershowers.

Meteorological Department
5 August 1974

สรุปลักษณะอากาศทั่วไปในรอบสัปดาห์

ตั้งแต่วันที่ ๒๙ กรกฎาคม – ๔ สิงหาคม ๒๕๑๗

๑. ในตอนต้นสัปดาห์ บริเวณความกดอากาศสูงในทะเลจีนใต้ได้แผ่ลิ่มลงมาทางตะวันตกเฉียงใต้ปกคลุมถึงประเทศไทยตอนบน ส่วนในตอนกลางและปลายสัปดาห์ บริเวณความกดอากาศต่ำได้ปกคลุมประเทศอินเดีย ทิเบต และจีน ลักษณะเช่นนี้ ทำให้ครึ่งแรกของสัปดาห์มีฝนและฝนฟ้าคะนองกระจายในบริเวณประเทศไทยตอนบน ส่วนครึ่งหลังของสัปดาห์ ปริมาณฝนได้ลดลงโดยมีฝนและฝนฟ้าคะนองเป็นแห่ง ๆ ภาคใต้มีฝนและฝนฟ้าคะนองอยู่ในเกือบกระจายตลอดสัปดาห์

๒. รายงานฝนสูงสุดสำหรับ ๒๔ ชั่วโมงมีดังนี้.–

ภาคเหนือ	๔๔.๑ มม.	ที่ อ.เชียงคำ	จ.เชียงราย	เมื่อวันที่ ๓ ส.ค.
ภาคตะวันออกเฉียงเหนือ	๘๙.๕ "	ที่ อ.สีคิ้ว	จ.นครราชสีมา	" ๓ "
ภาคกลาง	๑๐๐.๖ "	ที่ อ.บางบัวทอง	จ.นนทบุรี	" ๓ "
ภาคตะวันออก	๕๗.๐ "	ที่ อ.แกลง	จ.ระยอง	" ๓ "
ภาคใต้	๑๐๗.๖ "	ที่ อ.ตะกั่วป่า	จ.พังงา	" ๓ "

กรมอุตุนิยมวิทยา

๕ ส.ค.๑๗

General Situation

Period 29 July - 4 August 1974

1. At the beginning of the week, a high pressure area in the South China Sea extended its wedge southwestward to the Upper Thailand; and in the remaining period, low pressure areas dominated India, Tibet and China mainland. Consequently, scattered rainshowers and thundershowers were experienced over Upper Thailand during the first half of the week, and lesser rain with only isolated rainshowers and thundershowers were reported during the second half. For Southern Thailand, however, scattered rainshowers and thundershowers were registered throughout the week.

2. 24 hour - heaviest rainfalls were recorded at the following places:-

Northern Part	94.1 mm.	at Chiang Kham,	Chiang Rai	on 3 August
Northeastern Part	89.5 "	at Sikhiu,	Nakhon Ratchasima	3 "
Central Part	100.6 "	at Bang Bua Thong,	Nonthanuri	" 3 "
Eastern Part	57.0 "	at Klaeng,	Rayong	" 3 "
Southern Part	107.6 "	at Takua Pa,	Phang Nga	" 3 "

Meteorological Department

5 August 1974

ข่าวอากาศเพื่อการเกษตรประจำสัปดาห์

เมื่อวันที่ ๒๙ กรกฎาคม - ๔ สิงหาคม ๒๕๑๗ มีลักษณะอากาศซึ่งพอสรุปได้ดังต่อไปนี้:-

ในตอนต้นสัปดาห์บริเวณความกดอากาศสูงในทะเลจีนใต้ ได้แผ่ลิ่มลงมาทางตะวันตกเฉียงใต้ ปกคลุมถึงประเทศไทยตอนบน ส่วนในตอนกลางและปลายสัปดาห์บริเวณความกดอากาศต่ำได้ปกคลุมประเทศอินเดีย พิเบต และจีน ลักษณะเช่นนี้ทำให้ครึ่งแรกของสัปดาห์มีฝนและฝนฟ้าคะนองกระจายในบริเวณประเทศไทยตอนบน ส่วนครึ่งหลังของสัปดาห์ปริมาณฝนได้ลดลง โดยมีฝนและฝนฟ้าคะนองเป็นแห่ง ๆ ภาคใต้มีฝนและฝนฟ้าคะนองอยู่ในเกณฑ์กระจายตลอดสัปดาห์

ข้อควรทราบ

ในสัปดาห์นี้จะยังคงมีฝนและฝนฟ้าคะนองกระจายทั่วทุกภาคในประเทศไทยตอนบน โดยเฉพาะทางตอนบนสุดของภาคเหนือและภาคตะวันออกเฉียงเหนือจะมีปริมาณมากกว่าบริเวณอื่น ๆ ส่วนภาคใต้จะมีฝนมากทางฝั่งตะวันตกของภาค

กองอากาศเกษตร กรมอุตุนิยมวิทยา

๕ สิงหาคม ๒๕๑๗

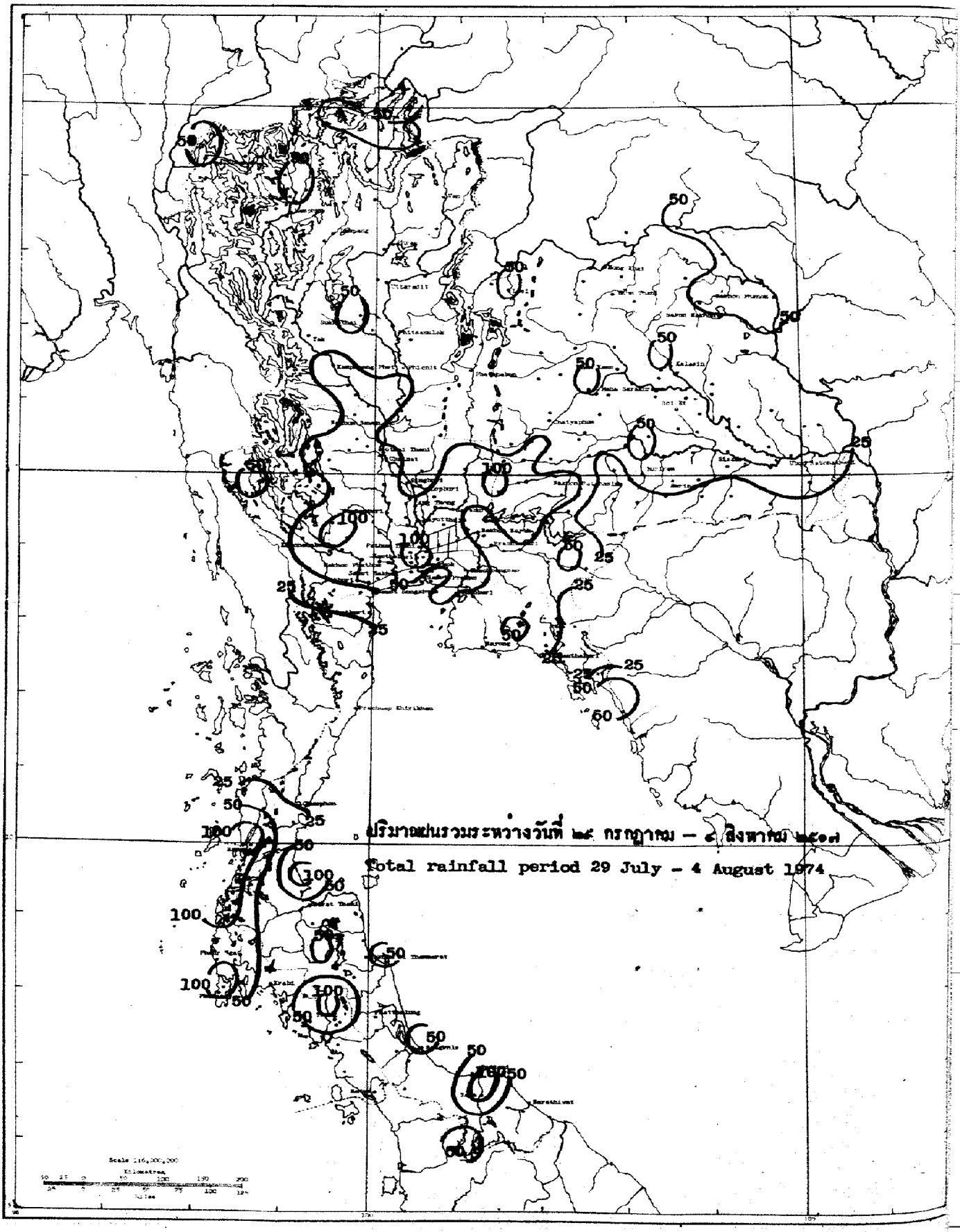
ปริมาณฝนรวมระหว่างวันที่ ๒๙ กรกฎาคม – ๔ สิงหาคม ๒๕๑๗
Total rainfall period 29 July – 4 August 1974

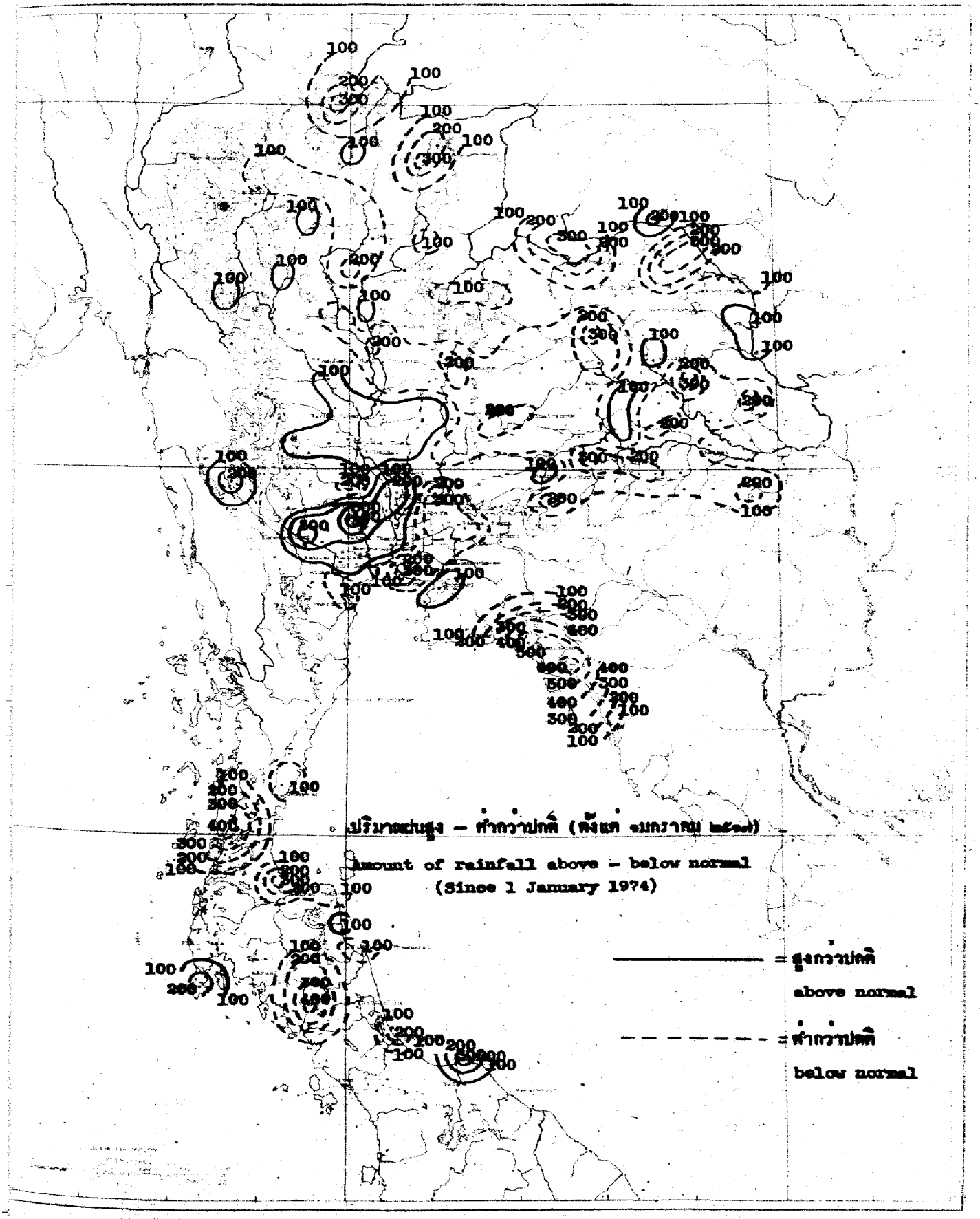
ปริมาณฝนสูง – ต่ำกว่าปกติ (ตั้งแต่ 1 มกราคม 1974)
Amount of rainfall above – below normal
(Since 1 January 1974)
= สูงกว่าปกติ
above normal
= ต่ำกว่าปกติ
below normal

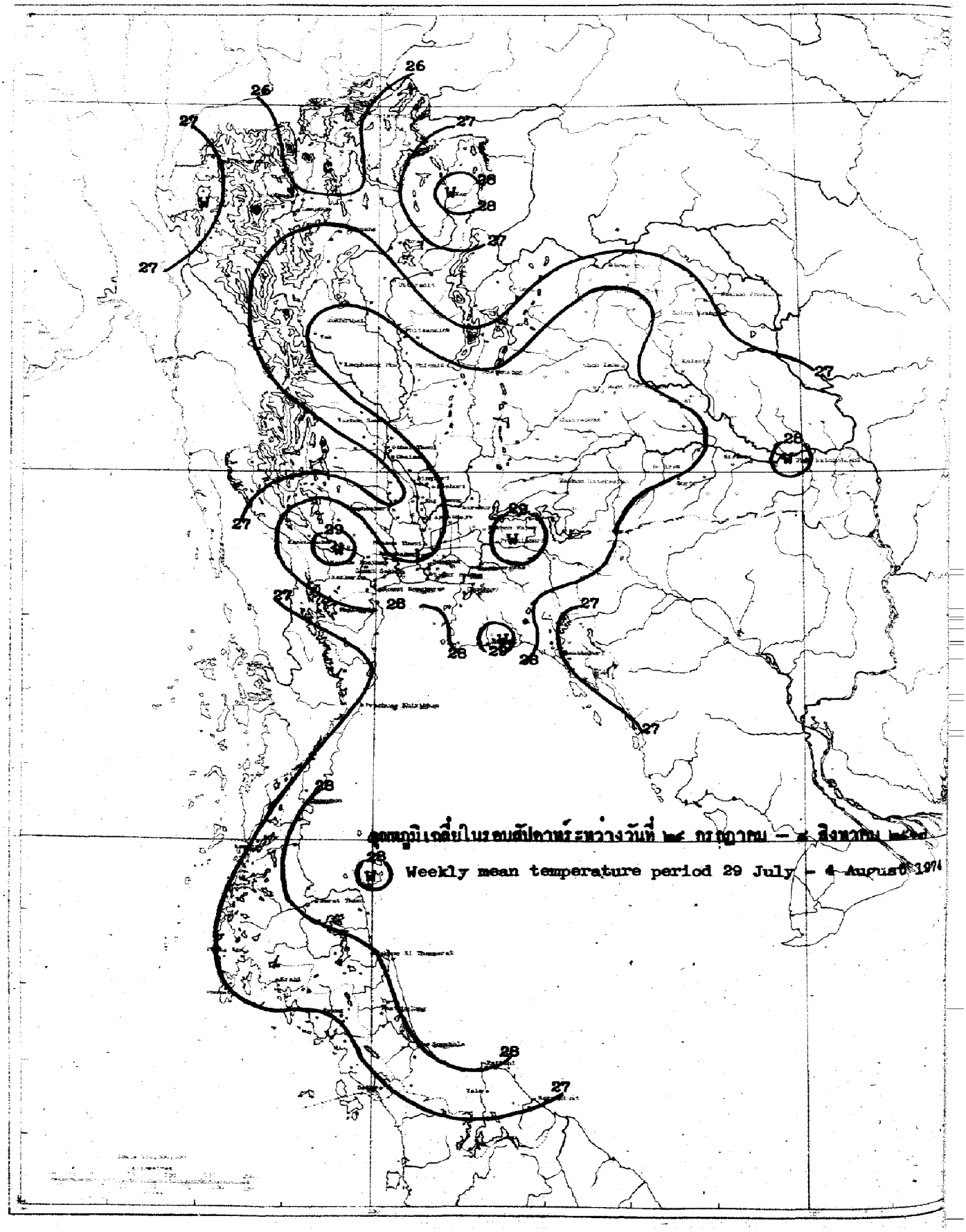

อุณหภูมิเฉลี่ยในรอบสัปดาห์ระหว่างวันที่ ๒๙ กรกฎาคม – ๔ สิงหาคม ๒๕๑๗

Weekly mean temperature period 29 July – 4 August 1974

สถานีฝน	Station	วันที่และจำนวนน้ำฝนเป็นมิลลิเมตร Date and amount of rainfall in millimetres กรกฎาคม – สิงหาคม July – August							ฝนรวม มม. Total rainfall mm.	ฝนรวมตั้งแต่ 1 มกราคม Accumulative rainfall since 1 January	
		29	30	31	1	2	3	4		ปริมาณ มม. Amount mm.	สูงต่ำกว่าปกติ Above or below Normal
ภาคเหนือ	**NORTHERN PART**								..	..	..
1 เชียงราย	CHIANG RAI*	T	1.6				16.5	5.0	23.1	632.9	-329.9
2 แม่สาย	Mae Sai	13.5	T				T		13.5	786.8	-107.6
3 เชียงแสน	Chiang Saen						25.0		25.0	752.6	- 85.9
4 เชียงของ	Chiang Khong	6.7	1.0				4.5		12.2	715.4	-121.4
5 แม่จัน	Mae Chan	7.4	1.4				32.2		41.0	689.3	..
6 แม่สรวย	Mae Suai						72.8		72.8	626.9	- 49.5
7 เทิง	Thoeng	0.5					46.8		47.3	692.0	-192.5
8 เชียงคำ	Chiang Kham	1.9					94.1		96.0	718.4	- 9.1
9 เวียงป่าเป้า	Wiang Pa Pao								..	..	..
10 พาน	Phan		1.1				62.1		63.2	421.3	-185.0
11 แม่ใจ	Mae Chai	1.8							1.8	834.1	+129.0
12 พะเยา	Phayao								0.0	593.2	- 44.8
13 จุน	Chun	1.3							1.3	645.1	-183.2
14 แม่ฮ่องสอน	MAE HONG SON*	26.3	15.8	T	1.0			33.2	76.3	717.3	+ 43.9
15 ปาย	Pai										
16 ขุนยวม	Khun Yuam	39.5			5.4				44.9	582.6	- 44.1
17 แม่ลาน้อย	Mae La Noi	13.2			2.7				15.9	361.5	..
18 แม่สะเรียง	Mae Sariang*	9.8	4.7	T	0.4			1.0	15.9	694.6	+ 25.3
19 เชียงใหม่	CHIANG MAI*	21.8	T	T	0.3	0.3		27.9	50.3	448.8	-165.6
20 ฝาง	Fang										
21 แม่อาย	Mae Ai										
22 เชียงดาว	Chiang Dao								..	..	..
23 แม่แตง	Mae Taeng		3.4						3.4	638.2	+ 52.6
24 แม่ริม	Mae Rim						4.6		4.6	396.6	-149.3
25 สันทราย	San Sai	4.0							4.0	275.1	
26 ดอยสะเก็ด	Doi Saket	18.0					4.0		22.0	417.2	-115.0
27 สันกำแพง	San Kamphaeng										
28 หางดง	Hang Dong										
29 สารภี	Saraphi	58.8							58.8	320.1	
30 สันป่าตอง	San Pa Tong	9.1							9.1	322.2	-164.4
31 จอมทอง	Chom Thong								0.0	280.5	-134.8
32 ฮอด	Hot	9.0	2.6		2.4				14.0	396.1	-111.3
33 ลำพูน	LAMPHUN	7.8							7.8	424.5	- 16.0
34 ป่าซาง	Pa Sang	6.2	8.5						14.7	386.9	- 58.6
35 ลี้	Li		1.5		1.3				2.8	630.6	+ 46.5
36 ลำปาง	LAMPANG*	6.9	0.2					13.1	20.2	707.2	+177.4
37 งาว	Ngao										
38 แจ้ห่ม	Chae Hom			10.5					10.5	358.2	-104.5
39 เกาะคา	Ko Kha	3.3	13.3						16.6	706.9	+175.9
40 สบปราบ	Sop Prap	5.2							5.2	446.0	- 87.1

สถานีฝน	Station	วันที่และจำนวนน้ำฝนเป็นมิลลิเมตร Date and amount of rainfall in millimeters							ฝนรวม มม. Total rainfall mm.	ฝนรวมตั้งแต่ 1 มกราคม Accumulative rainfall since 1 January	
		กรกฎาคม – สิงหาคม July – August								ปริมาณ มม. Amount mm.	สูงต่ำกว่าปกติ Above or below Normal
		29	30	31	1	2	3	4			
41 เถิน	Thoen	2.5		T	T				2.5	464.1	+ 21.9
42 แม่พริก	Mae Phrik	30.2							30.2	593.7	+124.7
43 แพร่	PHRAE *	0.9						2.5	3.4	508.6	- 41.1
44 สอง	Song						3.9		3.9	477.9	-195.0
45 สูงเม่น	Sung Men										
46 เด่นชัย	Den Chai	3.5	T	4.2					7.7	528.5	-143.3
47 น่าน	NAN *	0.1				T	10.9	2.6	13.6	537.4	-186.4
48 ทุ่งช้าง	Thung Chang		0.8				46.9		47.7	657.2	-284.7
49 เชียงกลาง	Chiang Klang					7.3	26.0		33.3	608.5	
50 ท่าวังผา	Tha Wang Pha *								0.0	546.0	-338.0
51 บ้วา	Pua						35.6		35.6	672.2	- 30.2
52 สา	Sa										
53 นาน้อย	Na Noi	9.8							9.8	426.4	- 74.7
54 อุตรดิตถ์	UTTARADIT *	2.3	21.8			6.8	1.2	1.6	33.7	710.9	- 31.2
55 ฟากท่า	Fak Tha								0.0	662.1	+ 11.5
56 น้ำปาด	Nam Pat								0.0	534.2	-102.1
57 สนามบินอุตรดิตถ์	Uttaradit Airport *	1.3	23.4				16.2	T	40.9	721.0	-159.4
58 ท่าปลา	Tha Pla								0.0	657.8	+ 4.2
59 ลับแล	Laplae	4.4	33.6						38.0	527.5	-212.8
60 ตาก	TAK *	8.6	2.4	1.3				0.5	12.8	478.6	- 5.3
61 เขื่อนภูมิพล	Bhumibol Dam *	35.9	3.2						39.1	596.9	+163.7
62 บ้านตาก	Ban Tak								0.0	448.4	+ 59.4
63 แม่ระมาด	Mae Ramat										
64 แม่สอด	Mae Sot *	0.2	16.2	14.1					30.5	899.2	- 37.0
65 สุโขทัย	SUKHOTHAI	5.0					65.5		70.5	338.1	-179.5
66 ทุ่งเสลี่ยม	Thung Saliam	30.9	14.7	7.4		1.0	16.0		70.0	592.9	+ 92.1
67 สวรรคโลก	Sawankhalok										
68 กงไกรลาศ	Kong Krailat	2.1	T	4.4					6.5	527.8	-106.7
69 บ้านด่านลานหอย	Ban Dan Lan Hoi	2.2					8.1		10.8		
70 พิษณุโลก	PHITSANULOK *	3.6	10.7	0.7					15.0	682.4	- 28.6
71 นครไทย	Nakhon Thai										
72 พรหมพิราม	Phrom Phiram	4.5							4.5	596.9	+126.6
73 วังทอง	Wang Thong	1.8	0.1						1.9	587.4	-136.6
74 บางกระทุ่ม	Bang Krathum	7.1		2.5					9.6	437.9	-292.7
75 กำแพงเพชร	KAMPHAENG PHET	3.2	1.2	2.6					7.0	521.7	- 30.6
76 พรานกระต่าย	Phan Kratai						80.4		80.4	693.9	+ 5.3
77 คลองขลุง	Khlong Khlung	21.6							21.6	650.6	+ 34.9
78 ขาณุวรลักษบุรี	Khanu Woralaksaburi	52.6	2.3						54.9	811.8	+158.6
79 พิจิตร	PHICHIT	20.7	0.8						21.5	709.8	- 38.3
80 สามง่าม	Sam Ngam	15.0							15.0	359.0	-269.5
81 ตะพานหิน	Taphan Hin	25.3	0.4						25.7	542.3	-113.8

สถานีฝน	Station	วันที่และจำนวนน้ำฝนเป็นมิลลิเมตร Date and amount of rainfall in millimeters กรกฎาคม – สิงหาคม July – August							ฝนรวม มม. Total rainfall mm.	ฝนรวมตั้งแต่ 1 มกราคม Accumulative rainfall since 1 January	
		29	30	31	1	2	3	4		ปริมาณ มม. Amount mm.	สูงต่ำกว่าปกติ Above or below Normal
82 บางมูลนาก	Bang Mun Nak	47.8				14.6			62.4	417.1	-165.3
83 โพทะเล	Pho Thale								..	..	..
84 เพชรบูรณ์	PHETCHABUN*	0.4	4.9	T					5.3	382.2	-315.8
85 หล่มเก่า	Lom Kao	0.2	T	T					0.2		
86 หล่มสัก	Lom Sak*	1.3	T	T		3.5			4.8	575.0	+ 5.2
87 [illegible]	Chon Daen	7.2							7.2	649.3	-106.2
88 [illegible]	Nong Phai	4.2							4.2	376.9	-329.2
89 วิเชียรบุรี	Wichian Buri*	19.6	1.2	2.7			14.9		38.4	805.6	+129.2
ภาคตะวันออกเฉียงเหนือ NORTHEASTERN PART											
1 เลย	LOEI*	5.7	2.2	T	0.2		5.4	43.5	57.0	624.4	- 50.4
2 เชียงคาน	Chiang Khan	2.2				0.5	4.7		7.4	637.4	- 85.4
3 ท่าลี่	Tha Li	21.9					14.4		36.3	532.9	+ 78.6
4 ด่านซ้าย	Dan Sai								0.0	498.4	-101.0
5 วังสะพุง	Wang Saphung	5.8	17.0						22.8	497.9	-148.9
6 หนองคาย	NONG KHAI*	2.0	14.4			0.2	6.4	0.1	23.1	688.6	-343.4
7 ศรีเชียงใหม่	Si Chiang Mai	2.3	T	1.0					3.3	770.1	-308.5
8 ท่าบ่อ	Tha Bo		19.9						19.9	702.4	-198.8
9 โพนพิสัย	Phon Phisai	2.3			10.3		22.3		34.9	977.2	- 81.1
10 บึงกาฬ	Bung Kan			2.2	60.4	4.9	4.2		71.7	1818.6	+227.6
11 เซกา	Seka				31.7				31.7	1078.9	+137.5
12 อุดรธานี	UDON THANI*	1.2	2.5		0.1		8.5	0.1	12.4	813.2	- 84.8
13 พิน	Phen	4.0					26.8		30.8	690.6	- 64.5
14 กุมภวาปี	Kumphawapi		9.2				3.5		12.7	639.3	+ 7.1
15 หนองหาน	Nong Han										
16 หนองบัวลำภู	Nong Bua Lam Phu		5.7		4.7				10.4	467.2	- 19.4
17 สกลนคร	SAKON NAKHON*		2.9		13.5	27.4	30.5		74.3	894.1	- 0.6
18 วานรนิวาส	Wanon Niwat				14.5				14.5	789.6	-303.3
19 สว่างแดนดิน	Sawang Daen Din				3.3		32.2		35.5	730.0	-244.9
20 พรรณานิคม	Phanna Nikhom.			10.1			57.4		67.5	897.0	- 47.9
21 นครพนม	NAKHON PHANOM*		0.4	T	T	T	85.9		86.3	1241.7	-164.1
22 บ้านแพง	Ban Phaeng		3.8	24.8	24.9	26.1			79.6	1373.4	-345.0
23 ท่าอุเทน	Tha Uthen				6.9	7.7			14.6	1118.5	-192.0
24 นาแก	Na Kae		9.6						9.6	1044.2	+129.3
25 ธาตุพนม	That Phanom		14.5		31.3	8.8	3.7		58.3	963.7	- 58.7
26 มุกดาหาร	Mukdahan*	24.1	2.5	5.3	T	13.5	3.8	T	49.2	954.4	+ 62.6
27 กาฬสินธุ์	KALASIN	1.2	2.3	T			18.6		22.1	917.3	+140.6
28 ยางตลาด	Yang Talat	1.7	5.5	11.1			42.1		60.4	886.4	+160.4
29 สหัสขันธ์	Sahatsakhan								..	..	..
30 กุฉินารายณ์	Kuchinarai				8.2				8.2	524.5	-352.3
31 กมลาไสย	Kamalasai	0.3	0.6				6.4		7.3	850.7	+107.6
32 ร้อยเอ็ด	ROI ET*	0.2	0.2	0.6	T	0.3			1.3	630.3	-132.2

ลำดับที่	สถานีฝน	Station	วันที่และจำนวนน้ำฝนเป็นมิลลิเมตร Date and amount of rainfall in millimeters							ฝนรวม มม. Total rainfall mm.	ฝนรวมตั้งแต่ 1 มกราคม Accumulative rainfall since 1 January	
			กรกฎาคม – สิงหาคม July – August								ปริมาณ มม. Amount mm.	สูงกว่าหรือต่ำกว่าค่าปกติ Above or below Normal
			29	30	31	1	2	3	4			
83	โพนทอง	Phon Thong								0.0	452.3	-398.8
84	ธวัชบุรี	Thawatchaburi	1.8							1.8	440.4	-371.1
85	อาจสามารถ	At Samat	1.0							1.0	622.4	- 65.8
86	เสลภูมิ	Selaphum										
87	จตุรพักตร์พิมาน	Chaturaphak Phiman		8.0	6.0		1.0			15.0	671.6	+121.8
88	เกษตรวิสัย	Kaset Wisai			15.5					15.5	563.3	-149.3
89	สุวรรณภูมิ	Suwannaphum	1.2	0.9	0.5	T	10.6			13.2	702.5	-139.4
40	มหาสารคาม	MAHA SARAKHAM	0.8	1.2	4.3					6.3	577.3	-212.0
41	เชียงยืน	Chiang Yun	4.3							4.3		
42	กันทรวิชัย	Kantharawichai	T	8.3				T		8.3	822.9	+165.1
43	โกสุมพิสัย	Kosum Phisai*	2.8	0.6	1.1					4.5	539.4	-215.1
44	บรบือ	Borabu										
45	วาปีปทุม	Wapi Pathum		7.9			20.5			28.4	471.7	-144.3
46	พยัคฆภูมิพิสัย	Phayakkhaphum Phisai	1.1	9.4	15.7		2.5			28.7	534.7	-187.2
47	ขอนแก่น	KHON KAEN*	14.8	0.5	2.8	T			0.2	18.3	447.1	-214.9
48	น้ำพอง	Nam Phong								0.0	236.6	-347.1
49	ภูเวียง	Phu Wiang						38.0		38.0	495.4	-187.3
50	ชุมแพ	Chum Phae						4.0		4.0	412.9	-156.2
51	มัญจาคีรี	Mancha Khiri	9.4		4.6			3.7		17.7	319.0	-289.2
52	ชนบท	Chonnabot	3.9	2.7	21.6		2.8	18.7		49.7	497.9	-125.1
53	บ้านไผ่	Ban Phai	2.8	3.2	17.7					23.7	437.1	-241.7
54	พล	Phon	14.3	20.1	14.2					48.6	497.6	-150.3
55	หนองสองห้อง	Nong Song Hong	3.0	6.0						9.0	505.8	-212.4
56	ชัยภูมิ	CHAIYAPHUM*	2.3	3.2	14.0		1.8	1.4		22.7	371.6	-285.9
57	เกษตรสมบูรณ์	Kaset Sombun	2.3	4.3	23.8					30.4	321.4	-101.6
58	ภูเขียว	Phu Khieo	15.5		17.6			3.7		36.8	372.6	-150.6
59	คอนสวรรค์	Khon Sawan		20.8						20.8	336.1	-245.4
60	จัตุรัส	Chatturat	3.4	3.7			2.5	T		9.6	486.0	-134.2
61	บำเหน็จณรงค์	Bamnet Narong	7.8							7.8	417.3	-251.2
62	นครราชสีมา	NAKHON RATCHASIMA*	11.8	3.8	T	4.5	5.3			25.4	628.1	+ 15.0
63	บัวใหญ่	Bua Yai										
64	คง	Khong	9.6							9.6	390.2	-139.7
65	ด่านขุนทด	Dan Khun Thot	1.8				26.0	1.0		28.8	489.8	- 35.2
66	โนนไทย	Non Thai	47.0				11.5	17.2		75.7	497.9	- 83.1
67	โนนสูง	Non Sung	6.5	0.5	7.8	4.5				19.3	507.5	-137.5
68	พิมาย	Phimai	2.4				34.2			36.6		
69	สีคิ้ว	Sikhiu	69.7		26.1		3.2	89.6		188.5	634.1	+ 95.2
70	สูงเนิน	Sung Noen	27.3	3.8			3.9	47.3		82.3	568.2	+ 22.0
71	ปักธงชัย	Pak Thong Chai	49.7	3.0			4.5			57.2	609.8	+ 65.9
72	โชคชัย	Chok Chai*	66.4	2.5		6.7	1.8			77.4	639.5	+137.0
73	ครบุรี	Khon Buri										

สถานีฝน	Station	วันที่และจำนวนน้ำฝนเป็นมิลลิเมตร Date and amount of rainfall in millimeters กรกฎาคม – สิงหาคม July – August							ฝนรวม มม. Total rainfall mm.	ฝนรวมตั้งแต่ 1 มกราคม Accumulative rainfall since 1 January	
		29	30	31	1	2	3	4		ปริมาณ มม. Amount mm.	สูงต่ำกว่าปกติ Above or below Normal
74 บุรีรัมย์	BURI RAM		7.3	2.2					9.5	399.0	-365.4
75 พุทไธสง	Phutthaisong										
76 สตึก	Satuk		3.5			78.7			82.2	640.7	- 70.6
77 ลำปลายมาศ	Lam Phai Mat	3.6							3.6	466.8	-319.9
78 นางรอง	Nang Rong*	12.1	7.3						19.4	639.1	+ 21.6
79 สุรินทร์	SURIN*	0.5	20.4	10.8		5.4	3.2	6.4	46.7	446.7	-271.1
80 รัตนบุรี	Rattanaburi					9.5			9.5	621.5	-198.6
81 ตาคูม	Tha Tum*		0.4	3.3		1.5			5.2	394.1	-241.3
82 ศีขรภูมิ	Sikhoraphum										
83 ปราสาท	Prasat	5.9	5.7						11.6	511.9	-156.6
84 สังขะ	Sangkha				39.0				9.0	445.1	-196.3
85 ศรีสะเกษ	SI SA KET					12.8			12.8	671.2	- 81.8
86 ราษีไศล	Rasi Salai					17.1			17.1	770.8	+106.0
87 กันทรารมย์	Kantharatom					36.2			36.2	698.4	+ 31.6
88 ขุขันธ์	Khukhan								0.0	501.8	-150.4
89 อุทุมพรพิสัย	Khun Han		1.3		2.5				3.8	304.6	-317.8
90 กันทรลักษ์	Kantharalak								0.0	433.2	-299.1
91 อุบลราชธานี	UBON RATCHATHANI*	T	0.3	0.1	T	T			0.4	876.6	- 49.4
92 เขมราฐ	Khemarat	13.0							13.0	824.2	- 23.0
93 อำนาจเจริญ	Amnat Charoen	1.2							1.2	682.6	-219.8
94 ยโสธร	Yasothon				1.8				1.8	838.2	+ 48.9
95 ตระการพืชผล	Trakan Phutphon	35.3		6.5					41.8	846.6	- 5.1
96 มหาชนะชัย	Maha Chana Chai	1.5				17.7			19.2	789.5	- 33.5
97 เขื่องใน	Khuang Nai					10.5			10.5	666.0	+ 35.6
98 โขงเจียม	Khong Chiam					26.9			26.9	1117.6	+ 72.6
99 เดชอุดม	Det Udom					39.2			39.2	859.2	- 27.2
100 บุณฑริก	Buntharik										
ภาคกลาง	**CENTRAL PART**										
1 นครสวรรค์	NAKHON SAWAN*	15.5	1.2	T					16.7	472.8	-124.6
2 บางพระพิสัย	Banphot Phisai	26.8							26.8	630.3	+141.9
3 ชุมแสง	Chumsaeng								..		..
4 หนองบัว	Nong Bua	32.4							32.4	456.2	-217.3
5 ตาคลี	Lat Yao	23.6							23.6	537.4	+ 61.8
6 ท่าตะโก	Tha Tako	25.4							25.4	563.8	+ 19.8
7 พยุหคีรี	Phayuha Khiri	19.8		17.9					37.7	509.8	+100.5
8 ตากฟ้า	Takfli	16.5					20.5		37.0	664.2	+ 20.7
9 อุทัยธานี	UTHAI THANI	20.4		18.6		7.0			46.0	617.8	+112.7
10 สว่างอารมณ์	Sawang Arom	32.5		28.3					60.8		
11 บ้านไร่	Ban Rai	17.8	33.2	15.3	15.2	4.9	10.9		85.3	685.0	+181.8
12 ทัพทัน	Thap than	23.9		3.1					27.0	576.4	- 19.3
13 หนองฉาง	Nong Chang	23.3		38.7					62.0	768.4	+ 98.7

สถานีฝน	Station	วันที่และจำนวนน้ำฝนเป็นมิลลิเมตร Date and amount of rainfall in millimeters กรกฎาคม – สิงหาคม July – August							ฝนรวม มม. Total rainfall mm.	ฝนรวมตั้งแต่ Accumulative rainfall since ปริมาณ มม. Amount mm.	ปกติ Normal
		29	30	31	1	2	3	4			
14 หนองขาหย่าง	Nong Khayang	25.5							25.5	627.4	+ 73.4
15 ชัยนาท	**CHAI NAT**	15.2				0.7			15.9	666.0	+199.2
16 มโนรมย์	Manorom	49.6							49.6	535.8	- 12.6
17 วัดสิงห์	Wat Sing	13.2				13.6			26.8	546.1	- 31.0
18 หันคา	Hankha	11.0							11.0	519.5	+ 22.1
19 สิงห์บุรี	**SING BURI**	6.6	1.5	5.3			7.5		20.9	581.9	+ 63.8
20 อินทร์บุรี	In Buri	34.8					16.8		51.6	464.1	- 94.8
21 บางระจัน	Bang Rachan	7.0		7.2			36.7		50.9		
22 พรหมบุรี	Phrom Buri	6.0							6.0	665.9	+ 43.8
23 ลพบุรี	**LOP BURI***	16.8	2.3			2.0			21.1	657.3	- 47.9
24 บ้านหมี่	Ban Mi	10.5	0.8						11.3	648.1	+122.2
25 บัวชุม	Bua Chum*	10.7	1.5	5.1		T	3.4	10.6	31.3	484.2	-156.1
26 ชัยบาดาล	Chai Badan	48.2	0.8			7.2	3.0		59.2	427.8	-151.0
27 พัฒนานิคม	Phatthana Nikhom	10.6				11.8			22.4	650.5	+ 58.3
28 โคกสำโรง	Khok Samrong	10.1	7.2						17.3	511.4	- 24.3
29 ท่าวุ้ง	Tha Wung	4.1		6.1					10.2	461.1	-239.0
30 สุพรรณบุรี	**SUPHAN BURI***	1.4	2.8	2.1		0.6	63.9	9.6	80.4	823.1	-254.6
31 เดิมบางนางบวช	Doembang Nangbuat	30.0	9.0	15.5			10.0		64.5	520.4	+ 13.3
32 สามชุก	Sam Chuk		5.7	37.5			43.5		86.7	556.4	+ 67.0
33 ดอนเจดีย์	Don Chedi										
34 ศรีประจันต์	Si Phrachan										
35 อู่ทอง	U Thong	2.8		9.4			15.6		27.8	304.4	-152.6
36 บางปลาม้า	Bang Pa Ma	0.3	5.4						5.7	882.1	+472.6
37 สองพี่น้อง	Song Phi Nong		8.9						8.9	542.5	+166.1
38 อ่างทอง	**ANG THONG**	15.5		14.5			15.0		45.0	675.1	+ 33.7
39 โพธิ์ทอง	Pho Thong	4.5		6.3			15.8		26.6	882.5	+259.8
40 ไชโย	Chaiyo			12.5					12.5	711.5	+173.8
41 วิเศษชัยชาญ	Wiset Chai Chan			4.8			16.9		21.7	773.7	+137.3
42 ป่าโมก	Pa Mok	3.4		5.2					8.6	472.5	-111.0
43 สระบุรี	**SARABURI**	12.4	0.4		17.9				30.7	618.8	-190.0
44 พระพุทธบาท	Phra Phutthabat	11.2							11.2	464.6	
45 บ้านหมอ	Ban Mo	21.1		2.0		19.2			42.3		
46 เสาไห้	Sao Hai	12.3				6.9			19.2	490.3	-322.1
47 แก่งคอย	Kaeng Khio	13.8							13.8	564.6	-187.4
48 หนองแค	Nong Khae	58.9							58.9	777.8	- 22.8
49 พระนครศรีอยุธยา	**PHRA NAKHON SI AYUTTHAYA**	22.1							22.1	790.4	+224.2
50 ท่าเรือ	Tha Rua	19.7		8.3		25.8			53.8	581.5	-200.7
51 ผักไห่	Phak Hai	3.8	1.3	5.5			3.0		13.6	632.0	- 45.2
52 บางบาล	Bang Ban	35.2	1.9						37.1	729.8	+ 24.6
53 เสนา	Sena	7.7	3.2						10.9	694.6	+ 25.7
54 บางไทร	Bang Sai								0.0	733.5	+ 36.3

สถานีฝน	Station	วันที่และจำนวนน้ำฝนเป็นมิลลิเมตร Date and amount of rainfall in millimeters							ฝนรวม มม. Total rainfall mm.	ฝนรวมตั้งแต่ 1 มกราคม Accumulative rainfall since 1 January	
		กรกฎาคม – สิงหาคม July – August								ปริมาณ มม. Amount mm.	สูงต่ำกว่าปกติ Above or below Normal
		29	30	31	1	2	3	4			
55 บางปะอิน	Bang Pa-in	34.5							34.5	780.3	+126.8
56 **ปทุมธานี**	**PATHUM THANI**			24.4		12.2			36.6	531.1	-126.8
57 หนองเสือ	Nong Sua	11.0					12.0		23.0	849.8	+ 96.5
58 ธัญบุรี	Thanyaburi								0.0	574.2	-163.8
59 รังสิต	Rangsit								0.0	529.6	-176.4
60 ลำลูกกา	Lam Luk Ka	5.9	0.7			5.6			12.2	671.5	+ 18.5
61 [illegible]	**NONTHABURI**						35.7		35.7	654.5	+156.3
62 [illegible]	Bang Bua Thong	1.0	0.4				100.6		102.0	642.2	+ 43.6
63 [illegible]	**THON BURI**				2.3	3.7	34.0	2.5	42.5	531.5	- 29.9
64 [illegible]	[illegible] Chan										
65 บางขุนเทียน	Bang Khun Thian										
66 ราษฎร์บูรณะ	Rat Burana										
67 กรุงเทพมหานคร	BANGKOK METROPOLIS	22.0	5.7	0.1	10.2	8.5	7.4		43.7	558.6	-155.4
68 สนามบินดอนเมือง	Don Muang Airport*	4.0	0.1	0.1		11.2	63.2	0.5	79.1	651.1	- 26.8
69 บางเขน	Bang Khen	T	T	24.0		1.3	2.6	5.2	33.1	743.7	- 73.1
70 มีนบุรี	Min Buri	30.6				39.2			69.8	356.8	-300.5
71 ลาดกระบัง	Lat Krabang					11.3			11.3		
72 ศูนย์วิจัยบางนา	Bangk Na*	68.6	0.3			9.7	27.8	T	106.4	516.2	
73 **กาญจนบุรี**	**KANCHANABURI***	1.3	10.4	1.3			99.5	5.1	117.6	813.6	+317.4
74 สังขละบุรี	Sangkhla Buri										
75 เพชรบูรณ์	Pilok										
76 ทองผาภูมิ	Thong Pha Phum*	19.4	11.5	12.5			4.2	6.0	53.6	1245.7	+279.4
77 ศรีสวัสดิ์	Si Sawat										
78 ไทรโยค	Sai Yok										
79 พนมทวน	Phanom Thuan	T	18.1						18.1	287.6	- 26.2
80 ท่าม่วง	Tha Muang			43.0			75.5		118.6	445.7	+ 57.3
81 **นครปฐม**	**NAKHON PATHOM**	T	1.3			12.8	1.0		15.1	618.5	+ 82.8
82 บางเลน	Bang Len						3.2		3.2	464.0	- 37.6
83 นครชัยศรี	Nakhon Chaisi	15.6	1.3			40.3			57.2	576.4	+131.2
84 **ราชบุรี**	**RATCHABURI**								0.0	308.8	-197.6
85 บ้านโป่ง	Ban Pong	T	T	7.2		7.0			14.2	440.3	+ 13.1
86 โพธาราม	Photharam	0.6		9.5		89.2			99.3	658.9	+112.1
87 ดำเนินสะดวก	Damnoen Saduak										
88 ปากท่อ	Pak Tho		8.7			20.0			28.7	311.0	-144.1
89 **สมุทรสงคราม**	**SAMUT SONGKHRAM**								0.0	423.5	+ 24.4
90 บางคนที	Bang Khonthi		1.0			5.6			6.6	633.5	+163.2
91 อัมพวา	Amphawa								0.0	401.3	- 29.2
92 **สมุทรสาคร**	**SAMUT SAKHON**		1.3						1.3	349.2	-226.6
93 กระทุ่มแบน	Kratum Baen		1.9			33.3			35.2	563.5	+ 29.3
94 **สมุทรปราการ**	**SAMUT PRAKAN**						13.5		13.5	376.8	-301.2
95 บางพลี	Bang Phli						28.3		28.3	561.5	-164.3

สถานีฝน	Station	วันที่และจำนวนน้ำฝนเป็นมิลลิเมตร Date and amount of rainfall in millimeters							ฝนรวม Total rainfall mm.	ฝนรวมตั้งแต่ต้นปี Accumulative since 1 January	
		กรกฎาคม – สิงหาคม July – August								ปริมาณ Amount mm.	ต่ำกว่าค่าปกติ Above (+) or Below (–) Normal
		29	30	31	1	2	3	4			
ภาคตะวันออก	**EASTERN PART**										
1 นครนายก	NAKHON NAYOK			22.9					22.9	779.8	–215.5
2 บ้านนา	Ban Na	2.2							2.2	742.2	–290.4
3 ปากพลี	Pak Phli		4.1						4.1	1008.2	+ 12.2
4 องครักษ์	Ongkharak	1.9							1.9	887.2	– 25.1
5 ปราจีนบุรี	PRACHIN BURI*	1.4	17.7				1.4		20.5	928.3	–205.4
6 ประจันตคาม	Prachantakham	60.0	14.7						74.7	776.9	–171.7
7 บ้านสร้าง	Ban Sang								0.0	567.5	–272.2
8 ศรีมหาโพธิ	Si Maha Phot	21.1	2.6						23.7	809.3	–132.3
9 กบินทร์บุรี	Kabin Buri*	58.8	1.5				T		60.3	904.0	+ 86.5
10 สระแก้ว	Sa Kaeo	26.8	7.5				1.5		35.8	905.5	– 45.1
11 วัฒนานคร	Watthana Nakhon	3.1	11.3				35.5		49.9	842.6	+ 25.2
12 อรัญประเทศ	Aranyaprathet*	15.8	3.0				1.7	20.0	40.5	862.8	+ 50.5
13 ฉะเชิงเทรา	CHACHOENGSAO						56.8		56.8	517.9	–136.8
14 บ้านโพธิ์	Ban Pho		7.0						7.0	525.0	–108.3
15 ชลบุรี	CHON BURI*	37.3	3.2	1.3		8.5			50.3	657.7	+ 3.0
16 พานทอง	Phan Thong	1.7							1.7	638.4	+102.5
17 บ้านบึง	Ban Bung	35.4							35.4	619.0	+ 83.8
18 เกาะสีชัง	Ko Sichang*	13.2	1.5	2.7		T	3.2	43.3	63.9	730.7	+192.3
19 ศรีราชา	Si Racha	24.0							24.0	623.4	+ 98.9
20 สัตหีบ	Sattahip*	0.3	1.2	9.3		12.9	8.7	T	32.4	579.5	– 48.6
21 ระยอง	RAYONG					21.3			21.3	607.9	– 98.3
22 บ้านค่าย	Ban Khai	10.2					30.3		40.5	789.3	+ 81.0
23 แกลง	Klaeng	T			2.0		57.0		59.0	862.6	–192.2
24 จันทบุรี	CHANTHABURI*	1.1				2.8	0.6	1.2	5.7	1131.7	–574.1
25 ท่าใหม่	Tha Mai	27.8							27.8	734.6	
26 มะขาม	Makham								0.0	883.2	–591.9
27 ตราด	TRAT	7.3					14.6		21.9	1468.6	–752.8
28 เขาสมิง	Khao Saming			23.2					23.2	546.4	
29 แหลมงอบ	Laem Ngop								0.0	899.9	
30 คลองใหญ่	Khlong Yai*	7.6			0.1	T	47.3	28.0	83.0	2250.9	–370.5
ภาคใต้	**SOUTHERN PART**										
1 เพชรบุรี	PHETCHABURI		4.3						4.3	316.6	–119.6
2 บ้านแหลม	Ban Laem		5.0			5.9			10.9	371.8	–103.2
3 บ้านลาด	Ban Lat		4.1						4.1	458.7	+ 9.5
4 ท่ายาง	Tha Yang	8.4	2.2						10.6	282.4	– 46.4
5 ชะอำ	Cha-am								0.0	340.3	+ 21.5
6 ประจวบคีรีขันธ์	PRACHUAP KHIRI KHAN*	0.5				T	18.6		19.1	449.6	– 77.5
7 หัวหิน	Hua Hin*	2.3	3.2	T			0.9		6.4	337.7	– 53.8
8 ปราณบุรี	Pran Buri										
9 ชุมพร	CHUMPHON*	0.1	T	T			4.9	1.5	6.5	733.0	–184.9

สถานีฝน	Station	วันที่และจำนวนน้ำฝนเป็นมิลลิเมตร Date and amount of rainfall in millimeters กรกฎาคม – สิงหาคม July – August							ฝนรวม มม. Total rainfall mm.	ฝนรวมตั้งแต่ 1 มกราคม Accumulative rainfall since 1 January	
		29	30	31	1	2	3	4		ปริมาณ มม. Amount mm.	สูงต่ำกว่าปกติ Above or below Normal
10 ท่าแซะ	Tha Sae			1.2			2.4		3.6	748.7	-179.8
11 สวี	Sawi								0.0	402.6	
12 หลังสวน	Lang Suan			39.0	T				39.0	250.7	
13 **สุราษฎร์ธานี**	**SURAT THANI***		0.5	1.1			12.9	0.8	15.3	540.9	- 99.5
14 ไชยา	Chaiya		28.3	T	10.6	31.7	47.2		117.8	619.9	+ 80.6
15 เกาะสมุย	Ko Samui*	0.9		0.6		0.1		2.2	3.8	516.8	+ 32.3
16 พุนพิน	Phunphin	0.8	13.6				20.6		35.0	620.8	+ 4.4
17 ท่าฉาง	Tha Chang		20.5		5.5	6.2			32.2	533.4	-329.7
18 กาญจนดิษฐ์	Kanchanadit										
19 บ้านนาสาร	Ban Na San			40.4					40.4	586.7	-218.4
20 **นครศรีธรรมราช**	**NAKHON SI THAMMARAT***	11.9		12.7	1.3	0.1	0.3	1.7	28.0	649.0	-151.6
21 สิชล	Sichon			2.8					2.8	502.8	-192.4
22 ท่าศาลา	Tha Sala				30.7				30.7	660.5	+148.7
23 ฉวาง	Chawang			82.0					82.0	843.8	- 39.5
24 ทุ่งสง	Thung Song		10.9				12.9		23.8	545.9	-212.8
25 ร่อนพิบูลย์	Ron Phibun			4.1					4.1	485.5	-152.5
26 ปากพนัง	Pak Phanang								0.0	407.7	-152.5
27 **พัทลุง**	**PHATTHALUNG**			17.7					17.7	614.7	-196.5
28 ควนขนุน	Khuan Khanun								0.0	662.4	
29 ปากพยูน	Pak Phayun	30.5		30.0					60.5	321.9	
30 เขาชัยสน	Khao Chaison	30.0	18.5						48.5	497.3	
31 **สงขลา**	**SONGKHLA***	3.8	T	40.0		0.1	0.1	10.6	54.6	453.7	-200.6
32 รัตภูมิ	Rattaphum	31.5		14.9					46.4	474.8	
33 หาดใหญ่	Hat Yai	3.6	2.0	3.5	4.6	T	0.3	26.9	40.9	633.9	
34 สะเดา	Sadao	18.8		6.7	7.9				33.4	483.3	
35 **ปัตตานี**	**PATTANI***	39.2		25.2				1.9	66.3	780.7	+352.8
36 หนองจิก	Nong Chik	25.0							25.0	311.3	
37 ยะหริ่ง	Yaring								0.0	421.5	
38 มายอ	Mayo	20.7		21.3					42.0	658.2	
39 โคกโพธิ์	Khok Pho	79.8		27.7					107.5	1056.2	
40 ปะนาเระ	Panare										
41 **ยะลา**	**YALA**	8.3		30.8		11.1			50.2	813.8	
42 ยะหา	Yaha	16.3	3.0	20.4	22.4				62.1	802.3	
43 รามัน	Raman	65.8		45.2		26.5			137.5	943.4	
44 บันนังสตา	Bannang Satar	12.3		48.7					61.0	976.7	
45 เบตง	Betong	15.8	45.2			5.9			66.9	709.0	
46 **นราธิวาส**	**NARATHIWAT***	27.0		0.6		T		6.7	39.7	848.8	- 42.4
47 ยี่งอ	Yi-ngo	15.7		11.4					27.1	777.2	
48 ระแงะ	Rangae										
49 ตากใบ	Tak Bai								0.0	307.3	
50 สุไหงโกลก	Sungai Kolok								0.0	1050.9	

สถานีฝน	Station	วันที่และจำนวนน้ำฝนเป็นมิลลิเมตร Date and amount of rainfall in millimeters							ฝนรวม มม. Total rainfall mm.	ฝนรวมตั้งแต่ ... Accumulative rainfall since 1 Jan.	
		กรกฎาคม – สิงหาคม July – August								ปริมาณ มม. Amount mm.	Above + / below − Normal
		29	30	31	1	2	3	4			
51 ระนอง	RANONG*		3.2	0.9	0.9	1.1	27.5	107.5	141.1	1877.8	−446.1
52 กระบุรี	Kra Buri				9.5		32.5		42.0	1151.5	
53 พังงา	PHANGNGA					12.0	47.0		59.0	1267.0	− 86.1
54 ตะกั่วป่า	Takua Pa		8.9	1.2		20.5	107.6		138.2	2371.9	
55 กะปง	Kapong					15.6			15.6	1796.0	
56 ท้ายเหมือง	Thai Muang					T	50.7		50.7	1668.4	
57 ตะกั่วทุ่ง	Takua Thung		17.3	5.2		4.0	67.9		94.9	1600.4	
58 ทับปุด	Thap Put	25.3							25.3	828.9	
59 ภูเก็ต	PHUKET*	13.0	14.5			0.5	41.8	42.8	112.6	1415.8	+274.6
60 สนามบินภูเก็ต	Phuket Airport*	35.7	0.5			1.2	34.8	40.8	112.2	1405.1	+ 72.1
61 กระบี่	KRABI				9.1				9.1	897.5	
62 อ่าวลึก	Ao Luk					2.0	9.4		11.4	849.9	
63 คลองท่อม	Khlong Tom			12.7			12.7		25.4	671.7	
64 ตรัง	TRANG										
65 สนามบินตรัง	Trang Airport*	35.3	24.2	T		1.1	16.0	35.4	112.0	787.0	−405.8
66 สิเกา	Sikao	0.9				6.5	71.6		79.0	926.6	
67 ย่านตาขาว	Yan Ta Khao			61.5					61.5	777.6	
68 ปะเหลียน	Palian	17.3				39.6	28.3		85.2	1027.9	
69 สตูล	SATUN	17.8							17.8	384.0	
70 ทุ่งหว้า	Thung Wa			35.0					35.0	388.8	

สถานีฝน	Station	วันที่และจำนวนน้ำฝนเป็นมิลลิเมตร Date and amount of rainfall in millimeters							ฝนรวม มม. Total rainfall mm.	ฝนรวมตั้งแต่ 1 มกราคม Accumulative rainfall since 1 January	
		July – August								ปริมาณ มม. Amount mm.	สูงต่ำกว่าปกติ Above or below Normal
		29	30	31	1	2	3	4			
กรุงเทพมหานคร	BANGKOK METROPOLIS										
...เครื่องรับส่งวิทยุนนทบุรี	Overseas Radio Receiving Station					2.1	14.5	2.6	19.2	556.4	
...การช่างนนทบุรี	Nonthaburi Trade School					T	1.0	40.2	41.2	454.6	
...งานปรมาณูเพื่อสันติ	Atomic Energy For Peace	T	T	18.0		1.2	2.0	4.2	25.4	620.2	
...กำกับการรถวิทยุ ฯ	MMP. Sub Division Car Center			16.5		T	7.3	T	23.8	394.7	
...วิทยาลัยครูจันทรเกษม	Chankasem College Education		1.7	27.0		11.5	2.7	3.0	45.9	436.1	
...ไฟฟ้าฝ่ายผลิต	Electrical Supply Authority			2.0		2.7			4.7	372.5	
...การบินพลเรือน	Civil Aviation Training Center					7.0	5.4	4.6	17.0	498.9	
...โยธินบูรณะ	Yothin Burana School								0.0	386.9	
...รถไฟบางบำหรุ	Bang Bamru Railway Station				1.5	2.8	21.0	1.0	26.3	399.6	
...พาณิชการสยาม	Siam Commercial School			4.8	1.0		6.4		12.2	477.0	
...การประชาสัมพันธ์	Public Relation School							6.1	6.1	517.5	
...สามเสนนอก	Sam Sen Nok School	2.2		1.3		4.5	2.3	T	10.3	368.9	
...วิทยาลัยรามคำแหง	Ramkhamhaeng University	37.8	T					1.4	39.2	482.5	
...ศรีอุลัย	Sri Ulai School		5.7	30.5	10.0				46.2	564.8	
...จิตรลดา	Chitlada School		9.3	12.0		2.8	2.7		26.8	667.8	
...บางกะปี	Bangkapi Boundary										
...หนองจอก	Nong Chok Boundary										
...กระทรวงศึกษาธิการ	Ministry of Education		18.0	34.5	7.5				60.0	572.5	
...ช่างกลวิทยา	Changkol Vitthaya School		5.0	0.5		12.0	2.2	0.6	20.3	461.4	
...พัน 2 รอ.	Second Infantry Battalion										
...บ้านมังคศิลา	Ban Manangkha Sila		26.2	23.5	3.2	6.3	4.7		63.9	557.3	
...โยสิตสโมสร	Kosit Samosorn School			11.2	54.4			24.4	90.0	558.7	
...คลองปทุมวัน	Pathumvan Irr.	4.0	11.8	1.9	19.6	5.4	13.0	T	55.7	411.9	
...เฉลิมสวรรค์ศึกษา	Chaloemsart Suksa School	26.5	T			4.4	20.0	0.5	51.4	415.1	
...วิทยาลัยเพาะช่าง	Poh Chang College			21.1	38.1		30.9	31.2	121.3	610.0	
...มาแตร์เดอี	Mater Dei School	7.6	12.2		29.2	5.1	26.0		80.1		
...หน่วยจำหน่ายไฟฟ้าบางกะปี	Sup Center of Electrial Supply Bangkapi	40.5		T					40.5	419.3	
...วิทยาลัยพาณิชการธนบุรี	Thonburi Commercial College		T		23.7				23.7	399.5	
...วิทยาลัยครูบ้านสมเด็จ	Bansomdet Teacher College			16.3	36.0	3.2	14.9	11.7	81.1	418.3	
...คลองสาน	Khlong San Boundary										
...เตรียมทหาร	Armed Force Academy Preparatory School	3.5	5.3	1.6	26.5	8.2	11.5	T	56.6	496.2	
...กรุงเทพคริสเตียน	Bangkok Christian College		12.9	1.9	36.9				51.7	545.3	
...ศรีวิกรม์	Srivikorn School	66.2	3.0						69.2	602.8	
...คลองพระโขนง	Prakhanong Irr.	60.5	1.1						61.6	544.3	
...สมฉิตศึกษา	Somchit Suksa School										
...ยานนาวาวิทยาคม	Yannaves Vitthayakhom School	T	T		7.8	5.6	10.0	10.4	33.8	478.0	
...พระโขนง	Prakhanong School	80.1	1.0			9.6	9.0		99.7		
...จองนนทรี	Chong Nonthri School	1.7	T			1.3	7.8	2.3	13.1		

อุณหภูมิสูงสุดและต่ำสุดประจำวันที่ ๒๙ กรกฎาคม – ๔ สิงหาคม ๒๕๑๗

Daily Max. and Min. Temperature 29 July - 4 August 1974

สถานี	Station	อุณหภูมิสูงสุดและต่ำสุดเป็นองศา ซ. Max. and Min. Temperature in degree C.							เฉลี่ยสูงสุดต่ำสุด Average Max. Min.	เฉลี่ยในสัปดาห์ Weekly Mean	ค่าปกติประจำเดือน Monthly Normal
		29	30	31	1	2	3	4			
ภาคเหนือ	**NORTHERN PART**										
1 เชียงราย	CHIANG RAI	29.5 21.3	27.8 22.2	31.0 22.8	32.2 21.7	31.8 22.2	31.3 23.0	25.8 21.4	29.9 22.1	26.0	26.6
2 แม่ฮ่องสอน	MAE HONG SON	30.5 22.0	31.3 21.9	29.5 22.2	32.7 22.7	33.2 23.0	32.6 24.1	31.5 24.8	31.6 23.0	27.3	27.0
3 เชียงใหม่	CHIANG MAI	27.6 21.4	29.8 20.8	31.3 23.1	32.5 22.3	32.6 21.4	33.0 22.2	28.7 23.5	30.8 22.1	26.4	27.0
4 น่าน	NAN	30.0 22.2	31.9 23.2	32.1 23.4	33.2 23.4	34.0 23.9	30.8 25.1	29.9 23.5	31.7 23.5	27.6	27.6
5 ท่าวังผา	Tha Wang Pha	..	..	..	..	..	..	..	..	..	..
6 ลำปาง	LAMPANG	27.4 21.0	30.4 22.7	31.8 22.3	34.6 22.6	34.3 22.4	32.9 24.5	32.5 23.4	32.0 22.7	27.4	27.6
7 แม่สะเรียง	Mae Sariang	28.9 21.5	31.1 22.3	29.4 22.5	30.9 21.7	33.3 22.2	32.5 23.0	31.1 23.0	31.0 22.5	26.6	26.7
8 แพร่	PHRAE	26.7 22.0	29.5 23.0	32.0 23.0	33.9 22.6	34.4 23.7	31.9 25.0	29.7 24.7	31.2 23.4	27.3	27.4
9 อุตรดิตถ์	UTTARADIT	26.7 22.5	29.4 23.8	33.1 23.9	34.2 23.0	34.7 24.1	32.6 24.6	32.6 23.8	31.9 23.7	27.8	28.2
10 สนามบินอุตรดิตถ์	Uttaradit Airport	27.9 22.6	28.0 23.2	32.2 23.6	34.0 22.8	34.4 24.8	32.1 24.0	..	31.4 23.4	27.4	..
11 ตาก	TAK	27.2 22.7	28.7 22.9	31.5 22.9	34.6 23.1	35.2 25.4	34.1 27.1	35.0 25.6	32.3 24.2	28.2	28.3
12 พิษณุโลก	PHITSANULOK	27.8 22.0	29.5 22.5	33.7 23.6	34.2 24.0	35.0 24.7	34.7 24.8	33.2 25.0	32.6 23.8	28.2	28.4
13 แม่สอด	Mae Sot	27.8 22.4	29.8 23.4	29.4 22.0	32.0 22.9	32.8 22.9	32.1 24.4	31.8 24.0	30.8 23.1	27.0	26.2
14 เพชรบูรณ์	PHETCHABUN	28.3 22.1	29.2 22.7	33.4 23.6	33.2 23.3	33.2 22.7	34.0 23.9	32.7 23.7	32.0 23.1	27.6	27.3
15 หล่มสัก	Lom Sak	27.6 22.3	28.6 22.6	32.5 23.5	32.5 23.3	35.0 22.8	22.9	..	31.2 22.9	27.0	..
16 วิเชียรบุรี	Wichian Buri	29.1 22.6	28.9 22.6	33.0 24.4	34.8 23.6	34.2 24.6	33.1 24.1	23.4	32.2 23.6	27.9	..
ภาคตะวันออกเฉียงเหนือ	**NORTHEASTERN PART**										
1 หนองคาย	NONG KHAI	27.9 22.0	29.7 22.7	31.1 23.6	33.3 24.8	30.1 25.5	30.4 24.3	30.6 23.6	30.4 23.8	27.1	27.8
2 เลย	LOEI	28.2 21.4	28.7 22.5	31.3 21.9	33.3 22.3	34.1 22.3	32.8 23.0	22.3	31.4 22.2	26.8	27.3
3 อุดรธานี	UDON THANI	27.8 22.0	29.2 24.0	31.8 22.8	33.7 24.8	31.2 25.7	32.2 25.1	30.9 24.3	31.0 24.1	27.6	27.9
4 สกลนคร	SAKON NAKHON	29.7 23.0	29.7 23.0	32.3 23.4	33.2 24.6	29.7 24.2	33.6 23.3	30.3 23.2	31.2 23.5	27.4	27.6
5 นครพนม	NAKHON PHANOM	29.7 22.5	31.0 22.1	31.6 23.4	32.4 23.7	30.4 24.7	32.2 23.5	30.5 22.3	31.1 23.2	27.2	27.0
6 มุกดาหาร	Mukdahan	30.1 23.6	29.0 22.7	30.4 24.2	31.3 24.7	31.9 24.5	32.2 23.5	31.3 24.1	30.9 23.9	27.4	27.7
7 ขอนแก่น	KHON KAEN	34.0 22.0	27.0 22.0	31.1 23.6	33.2 23.3	32.5 24.5	32.0 23.5	32.3 24.0	31.7 23.3	27.5	28.1
8 โกสุมพิสัย	Kosum Phisai	28.2 21.8	28.7 22.7	32.5 24.1	34.2 24.6	32.3 24.5	32.6 24.2	23.6	31.4 23.6	27.5	..
9 ร้อยเอ็ด	ROI ET	28.9 23.1	28.8 22.7	31.3 23.2	33.2 24.6	33.9 25.2	32.8 23.2	31.7 25.1	31.2 23.9	27.6	28.0
10 ชัยภูมิ	CHAIYAPHUM	30.5 23.1	29.7 23.0	32.6 24.5	32.7 23.2	33.8 24.5	33.1 24.1	32.9 23.4	32.2 23.7	28.0	27.4
11 อุบลราชธานี	UBON RATCHATHANI	29.7 23.0	31.2 24.4	32.2 24.8	32.2 25.3	31.9 24.5	32.0 23.7	32.6 24.5	31.7 24.3	28.0	27.8
12 สุรินทร์	SURIN	29.2 22.9	31.3 22.9	32.3 22.7	34.3 24.4	33.5 24.5	31.2 23.7	33.1 23.1	32.1 23.4	27.8	27.8
13 ท่าตูม	Tha Tum	29.3 22.6	30.5 23.0	31.5 23.0	33.1 23.6	34.5 24.8	31.0 22.9	24.2	31.6 23.4	27.5	..
14 นางรอง	Nang Rong	30.4 23.4	30.1 22.4	31.9 24.7	33.1 23.9	34.0 24.9	23.8	..	31.9 23.8	27.8	..

สถานี	Station	อุณหภูมิสูงสุดและต่ำสุดเป็นองศา ซ. Max. and Min. Temperature in degree C.							เฉลี่ย สูงสุด ต่ำสุด Average Max. Min.	เฉลี่ยในสัปดาห์ Weekly Mean	ค่าปกติประจำเดือน Monthly Normal
		29	30	31	1	2	3	4			
นครราชสีมา	NAKHON RATCHASIMA	31.2 22.9	29.6 22.4	34.0 24.0	34.5 24.4	35.7 24.4	32.9 23.6	33.2 23.6	33.0 23.6	28.3	28.1
โชคชัย	Chok Chai	30.3 23.7	29.9 22.1	32.1 24.1	33.9 24.0	35.1 24.5	32.1 24.2	25.5	32.2 25.7	28.0	..
ภาคกลาง	**CENTRAL PART**										
นครสวรรค์	NAKHON SAWAN	29.2 23.3	28.6 22.9	32.4 23.4	33.8 23.5	34.6 24.7	33.3 24.5	33.5 23.8	32.2 23.7	28.0	28.7
ลพบุรี	LOP BURI	29.3 23.2	29.5 23.0	32.7 23.7	32.5 24.0	34.4 25.1	32.0 24.0	23.7	31.7 23.8	27.8	28.1
สุพรรณบุรี	SUPHAN BURI	29.3 20.8	30.9 22.5	32.2 22.1	33.3 23.0	35.9 23.7	34.9 23.5	32.5 20.8	32.3 22.3	27.3	28.7
กาญจนบุรี	KANCHANABURI	30.5 22.8	31.1 23.8	34.0 22.9	34.8 23.7	35.2 24.6	34.7 24.7	34.2 22.8	33.5 23.6	28.6	28.4
ทองผาภูมิ	Thong Pha Phum	31.1 22.5	31.2 22.4	30.0 22.0	33.1 22.0	33.5 24.0	32.4 23.4	31.0 24.0	31.8 22.9	27.4	..
สนามบินดอนเมือง	Dong Muang Airport	26.2 24.2	29.4 22.8	30.4 24.4	31.8 24.5	34.2 25.0	31.0 23.0	28.7 22.0	30.2 23.7	27.0	28.7
กรุงเทพมหานคร	BANGKOK METROPOLIS	29.1 25.2	31.5 23.2	33.5 24.6	33.2 24.4	34.6 24.5	32.5 24.0	31.5 23.9	32.3 24.2	28.2	28.4
ศูนย์วิจัย ฯ บางนา	Bang Na	29.5 25.3	31.5 23.2	33.0 24.8	33.2 24.7	35.2 25.6	33.5 24.5	30.5 24.0	32.3 24.6	28.4	..
ภาคตะวันออก	**EASTERN PART**										
ปราจีนบุรี	PRACHIN BURI	31.2 24.1	32.2 23.0	32.0 23.8	33.0 25.2	34.0 25.9	33.3 25.1	32.5 24.7	32.6 24.5	28.6	28.1
กบินทร์บุรี	Kabin Buri	31.9 24.4	33.0 22.5	33.0 24.8	32.8 25.0	33.1 25.5	33.2 24.9	.. 25.0	32.8 24.6	28.7	..
อรัญประเทศ	Aranyaprathet	29.0 24.0	32.3 22.5	33.8 25.2	33.6 24.5	33.2 24.0	32.7 24.0	33.7 22.6	32.6 23.5	28.0	27.9
ชลบุรี	CHON BURI	30.2 23.8	32.5 22.3	31.5 24.8	33.5 25.2	34.7 24.5	33.0 24.8	31.4 24.4	32.4 24.2	28.3	28.2
เกาะสีชัง	Ko Si Chang	27.6 24.6	30.3 23.4	30.0 24.7	30.9 25.5	31.7 27.0	30.2 25.4	30.9 24.2	30.1 25.0	27.6	28.6
สัตหีบ	Sattahip	27.6 25.2	31.6 22.9	31.1 24.2	32.7 24.2	32.8 24.3	32.6 24.3	30.3 23.2	31.2 24.0	27.6	29.2
ระยอง	RAYONG	28.6 24.8	33.2 22.7	33.0 25.0	34.2 24.9	34.2 26.7	.. 24.8	..	32.6 24.8	28.7	..
จันทบุรี	CHANTHABURI	29.1 23.5	31.5 22.0	32.2 23.6	33.3 24.2	31.3 24.1	31.0 24.0	30.7 23.5	31.3 23.6	27.4	27.3
คลองใหญ่	Khlong Yai	30.0 23.4	30.4 22.3	32.1 22.1	31.7 23.0	31.7 23.6	30.5 22.9	30.6 22.9	31.0 22.9	27.0	26.7
ภาคใต้	**SOUTHERN PART**										
หัวหิน	Hua Hin	28.2 24.0	30.5 24.1	31.3 23.6	30.4 23.9	32.1 24.3	32.2 24.5	31.2 24.1	30.8 24.1	27.4	28.4
ประจวบคีรีขันธ์	PRACHUAP KHIRI KHAN	28.8 23.1	29.8 22.6	30.6 22.4	30.5 23.1	31.5 23.9	30.9 24.4	31.2 23.5	30.5 23.3	26.9	27.9
ชุมพร	CHUMPHON	29.2 24.3	31.8 22.5	32.4 23.9	33.0 23.0	32.2 23.1	31.9 23.4	31.6 23.7	31.6 23.4	27.5	27.2
สุราษฎร์ธานี	SURAT THANI	30.8 22.3	32.5 22.0	34.0 23.0	34.5 22.8	34.7 22.6	31.8 23.7	30.4 22.5	32.7 22.7	27.7	27.8
เกาะสมุย	Ko Samui	30.7 24.5	31.1 25.3	31.7 24.8	32.2 24.0	32.4 25.5	31.7 25.5	29.2 25.4	31.3 25.0	28.2	..
นครศรีธรรมราช	NAKHON SI THAMMARAT	31.0 22.6	32.4 21.9	32.8 23.0	32.6 23.3	33.8 23.0	29.7 24.5	32.4 23.3	32.2 23.1	27.6	27.9
สงขลา	SONGKHLA	30.6 22.7	32.3 22.3	33.6 24.5	31.4 22.5	33.9 24.3	30.0 24.5	31.3 23.8	31.9 23.5	27.7	28.3
ปัตตานี	PATTANI	32.5 22.5	32.1 21.6	32.6 23.1	32.8 22.5	33.5 22.9	30.3 24.1	31.8 23.3	32.2 22.8	27.5	27.8
นราธิวาส	NARATHIWAT	30.5 22.5	30.4 22.1	31.5 22.1	31.8 23.1	31.6 23.4	29.2 23.0	33.6 22.6	31.2 22.7	27.0	27.3
ระนอง	RANONG	32.1 23.0	31.4 23.8	31.4 23.0	31.9 22.6	31.8 24.0	29.4 23.8	29.0 22.5	31.0 23.2	27.1	26.4
ภูเก็ต	PHUKET	31.2 23.4	31.0 22.9	31.0 23.1	31.7 24.1	32.0 23.8	29.0 24.8	27.9 23.6	30.5 23.7	27.1	27.5
สนามบินภูเก็ต	Phuket Airport	31.4 22.2	29.7 23.0	30.3 22.8	30.8 24.2	31.0 26.6	28.0 25.2	26.7 23.5	29.7 23.9	26.8	27.4
สนามบินตรัง	Trang Airport	32.2 22.8	32.2 22.1	32.2 23.3	32.7 23.1	34.0 22.6	30.2 22.9	30.2 22.8	32.0 22.8	27.4	27.2

แก้ไขเพิ่มเติมรายงานจำนวนน้ำฝนเนื่องจากได้รับรายงานภายหลัง สำหรับรายงานอากาศประจำสัปดาห์ ฉบับที่ 30/1974

Corrections for late rainfall data reports in weekly weather report No. 30/1974

สถานีฝน	Station	วันที่และจำนวนน้ำฝนเป็นมิลลิเมตร Date and amount of rainfall in millimeters							ฝนรวม มม. Total rainfall mm.	ฝนรวมตั้งแต่ 1 มกรา Accumulative rainfall since 1 January	
		กรกฎาคม July								ปริมาณ มม. Amount mm.	สูงต่ำกว่าปกติ Above or below Normal
		22	23	24	25	26	27	28			
	ภาคเหนือ **NORTHERN PART**										
4	เชียงของ Chiang Khong							29.5	134.1	703.2	- 54.2
6	แม่สรวย Mae Saai							10.0	98.4	554.1	- 62.4
9	เวียงป่าเป้า Wiang Pa Pao							30.6	34.3		
10	พาน Phan							19.9	81.6	358.1	-203.4
11	แม่ใจ Mae Chai							24.5	188.6	832.3	+194.4
12	พะเยา Phayao							39.1	66.3	593.2	+ 1.4
13	จุน Chun							14.3	83.7	643.8	-122.3
16	ขุนยวม Khun Yuam							27.0	57.8	537.7	- 28.5
17	แม่ลาน้อย Mae La Noi					0.8	22.0	9.9	50.6	345.6	
23	แม่แตง Mae Taeng							9.4	117.5	634.8	+108.2
24	แม่ริม Mae Rim							30.5	67.5	392.4	-105.1
25	สันทราย San Sai							11.8	40.4	271.1	-265.4
26	ดอยสะเก็ด Doi Saket							14.5	54.8	395.2	- 96.1
29	สารภี Saraphi						44.6	27.4	79.6	261.3	
30	สันป่าตอง San Pa Tong							15.3	71.9	313.1	-140.4
31	จอมทอง Chom Thong							45.3	113.0	280.5	-108.4
32	ฮอด Hot							8.0	26.1	382.1	- 93.1
33	ลำพูน LAMPHUN							15.6	71.2	416.7	- 2.2
34	ป่าซาง Pa Sang							62.9	79.1	372.2	- 45.9
35	ลี้ Li							21.5	46.2	627.8	+ 75.9
38	แจ้ห่ม Chae Hom					7.4	23.6	32.8	164.6	347.7	- 85.4
39	เกาะคา Ko Kha							43.2	108.2	690.3	+183.4
40	สบปราบ Sop Prap							19.3	64.9	440.8	- 70.2
41	เถิน Thoen							35.7	120.3	461.6	+ 46.3
42	แม่พริก Mae Phrik							75.4	82.5	509.5	+108.9
44	ลอง Long							29.4	104.1	474.0	-160.8
46	เด่นชัย Den Chai							11.5	77.4	520.8	-116.7
48	ทุ่งช้าง Thung Chang							10.3	104.6	609.5	-256.0
49	เชียงกลาง Chiang Klang							10.5	168.9	575.2	
50	ท่าวังผา Tha Wang Pa							18.9	39.9	546.0	-288.5
52	สา Sa							21.6	43.2		
53	นาน้อย Na Noi							10.2	42.0	416.6	- 51.5
55	ฟากท่า Fak Tha							65.2	144.6	662.1	+ 40.1
56	น้ำปาด Nam Pat							42.0	118.4	534.2	- 65.7

สถานีฝน	Station	วันที่และจำนวนน้ำฝนเป็นมิลลิเมตร Date and amount of rainfall in millimeters							ฝนรวม มม. Total rainfall mm.	ฝนรวมตั้งแต่ 1 มกราคม Accumulative rainfall since 1 January	
		กรกฎาคม July								ปริมาณ มม. Amount mm.	สูงต่ำกว่าปกติ Above or below Normal
		22	23	24	25	26	27	28			
ท่าปลา	Tha Pla							20.5	83.9	657.8	+ 37.9
ลับแล	Laplae							7.5	111.7	489.5	-205.4
บ้านตาก	Ban Tak							53.9	82.2	448.4	+ 69.4
สุโขทัย	SUKHOTHAI							8.2	74.9	267.6	-220.2
ทุ่งเสลี่ยม	Thung Saliam							19.3	145.7	522.9	+ 37.7
บ้านด่านลานหอย	Ban Dan Lan Hoi							58.1	113.1		
พรหมพิราม	Phrom Phiram							16.7	106.2	592.4	+141.7
วังทอง	Wang Thong							17.8	80.0	585.5	- 93.5
บางกระทุ่ม	Bang Kratum							34.0	65.5	428.3	-248.9
กำแพงเพชร	KAMPHAENG PHET							30.0	43.0	514.7	- 4.1
พรานกระต่าย	Phan Kratai							59.3	71.2	613.5	- 38.6
คลองขลุง	Khlong Khlung							75.9	105.1	629.0	+ 45.1
ขาณุวรลักษบุรี	Khanu Woralaksaburi							8.4	65.1	756.9	+148.5
หล่มสัก	Lom Sak*							9.3	42.4	570.2	+ 27.8
หนองไผ่	Nong Phai							20.2	42.1	372.7	-317.7
<u>ภาคตะวันออกเฉียงเหนือ</u>	<u>NORTHEASTERN PART</u>										
เชียงคาน	Chiang Khan							59.6	100.6	630.0	- 29.0
ด่านซ้าย	Dan Sai							23.1	78.1	498.4	- 34.6
วังสะพุง	Wang Saphung							22.9	22.9		
ศรีเชียงใหม่	Si Chiang Mai							18.5	222.8	766.8	-217.4
ท่าบ่อ	Tha Bo							6.0	55.1	682.5	-114.7
โพนพิสัย	Phon Phisai*							20.0	156.3	942.3	+ 46.6
บึงกาฬ	Bung Kan							57.4	228.7	1746.9	+419.6
เพ็ญ	Phen							24.5	105.6	659.8	- 11.8
กุมภวาปี	Kumphawapi							44.6	93.7	626.6	+ 76.7
หนองหาร	Nong Han							9.8	76.9		
หนองบัวลำภู	Nong Bua Lam Phu							62.4	147.3	456.8	+ 7.2
วานรนิวาส	Wanon Niwat							29.7	113.4	725.1	-161.9
ท่าอุเทน	Tha Uthen							8.3	110.8	1103.9	+ 19.0
นาแก	Na Kae						77.4	10.4	100.4	1034.6	+226.4
เกษตรวิสัย	Kaset Wisai							23.9	66.8	547.8	- 88.3
เชียงยืน	Chiang Yun							19.8	54.9		
กันทรวิชัย	Kantharawichai							48.1	106.6	814.6	+214.5
น้ำพอง	Nam Phong							4.4	43.8	236.6	-287.5
ภูเวียง	Phu Wiang							7.1	28.4	457.4	-165.6
จุมพล	Chum Phae							28.0	42.5	408.9	-120.0
มัญจาคีรี	Mancha Khiri							46.4	69.8	301.3	-263.4

สถานีฝน	Station	วันที่และจำนวนน้ำฝนเป็นมิลลิเมตร Date and amount of rainfall in millimeters							ฝนรวม มม. Total rainfall mm.	ฝนรวมตั้งแต่ 1 มกราคม Accumulative rainfall since 1 January	
		กรกฎาคม July								ปริมาณ มม. Amount mm.	ขาดหรือเกินปกติ Above or below Normal
		22	23	24	25	26	27	28			
52 ชนบท	Chonnabot							84.6	141.5	448.2	-114.5
53 บ้านไผ่	Ban Phai							13.4	45.6	413.4	-191.8
54 พล	Phon							5.0	84.0	449.0	-135.3
57 เกษตรสมบูรณ์	Kaset Sombun							16.6	24.9	291.0	-101.7
58 ภูเขียว	Phu Khieo							21.5	23.9	335.8	-144.9
59 คอนสวรรค์	Khon Sawan							14.5	80.6	315.3	-219.5
60 จัตุรัส	Chatturat							9.5	54.8	476.4	-269.5
65 ด่านขุนทด	Dan Khun Thot							18.0	21.6	461.0	- 12.7
66 โนนไทย	Non Thai							17.9	71.4	422.2	- 99.0
67 โนนสูง	Non Sung							12.6	103.9	488.2	-101.9
70 สูงเนิน	Sung Noen							21.7	24.3	485.9	- 10.4
74 บุรีรัมย์	BURI RAM							8.5	11.1	389.5	-210.5
76 สตึก	Satuk							35.9	44.1	558.5	- 87.1
77 ลำปลายมาศ	Lam Phai Mat							15.9	43.4	403.2	-263.9
83 ปราสาท	Prasat							14.8	37.6	500.3	- 73.4
84 สังขะ	Sangkha							7.2	44.7	436.1	-115.1
88 ขุขันธ์	Khukhan							10.0	70.0	501.8	- 35.6
89 ขุนหาญ	Khun Han							45.0	98.4	390.8	-155.0
97 เรืองไน	Khuang Nai							13.0	33.0	655.5	- 55.3
99 เดชอุดม	Det Udom							4.9	20.6	820.0	+ 51.3
ภาคกลาง	CENTRAL PART										
7 พยุหะคีรี	Phayuha Khiri							7.3	147.7	472.1	+ 8.4
9 อุทัยธานี	UTHAI THANI							5.4	106.0	571.8	+ 99.2
11 บ้านไร่	Ban Rai							51.0	128.5	599.7	+ 79.2
13 หนองฉาง	Nong Chang							7.1	101.9	706.4	+ 79.8
14 หนองขาหย่าง	Nong Khayang							8.1	127.7	601.9	+ 84.1
15 ชัยนาท	CHAT NAT							17.0	58.6	650.1	+212.6
17 วัดสิงห์	Wat Sing							12.3	65.7	519.3	- 18.0
18 หันคา	Hankha							10.2	43.6	508.5	+ 45.9
19 สิงห์บุรี	SING BURI							19.5	34.1	561.0	+ 75.3
21 บางระจัน	Bang Rachan							8.7	34.6		
22 พรหมบุรี	Phrom Buri							18.5	20.3	659.9	+ 74.7
23 ลพบุรี	LOP BURI*							1.8	45.9	635.9	- 26.2
24 บ้านหมี่	Ban Mi							16.6	24.2	636.8	+137.6
25 บัวชุม	Bua Chum*							6.5	20.0	452.9	-183.7
27 พัฒนานิคม	Phatthana Nikhom							12.6	24.9	628.1	+ 63.0
28 โคกสำโรง	Khok Samrong							13.2	13.2		

	สถานี Station	วันที่และจำนวนน้ำฝนเป็นมิลลิเมตร Date and amount of rainfall in millimeters กรกฎาคม July							ฝนรวม มม. Total rainfall mm.	ฝนรวมตั้งแต่ 1 มกราคม Accumulative rainfall since 1 January	
		22	23	24	25	26	27	28		ปริมาณ มม. Amount mm.	สูงต่ำกว่าปกติ Above or below Normal
31	เขื่อนบางนางบวช Doembang Nangbuat							16.0	51.8	455.7	- 12.2
35	อู่ทอง U-Thong							3.4	16.2	276.6	-150.5
36	บางปลาม้า Bang Pa Ma						6.5	18.0	53.0	876.4	+494.1
37	สองพี่น้อง Song Phi Nong							22.3	53.2	533.6	+186.1
38	อางทอง ANG THONG							7.8	31.4	630.1	+ 26.7
39	โพธิ์ทอง Pho Thong							9.2	27.8	855.9	+274.7
41	วิเศษชัยชาญ Wiset Chai Chan							14.1	67.6	752.0	+138.1
43	สระบุรี SARABURI							9.9	69.3	588.1	-188.5
44	พระพุทธบาท Phra Phutthabat							20.1	20.1		
45	บ้านหมอ Ban Mo							18.6	27.9		
46	เสาไห้ Sao Hai							11.4	34.2	471.1	-302.2
47	แก่งคอย Kaeng Khio							5.8	64.3	550.8	-167.6
49	พระนครศรีอยุธยา PHRA NAKHON SI AYUTTHAYA							42.4	99.0	768.3	+227.3
50	ท่าเรือ Tha Rua							10.5	38.6	527.7	-215.8
51	ผักไห่ Phak Hai							4.5	61.8	618.4	- 17.7
52	บางบาล Bang Ban							17.5	90.2	692.7	+ 21.8
54	บางไทร Bang Sai					8.7	20.5		65.3	733.5	+ 69.6
55	บางปะอิน Bang Pa-in							24.9	45.9	745.8	+117.9
56	ปทุมธานี PATHUM THANI							18.4	54.1	494.5	-112.0
57	หนองเสือ Nong Sua							11.1	75.1	826.8	+119.5
59	รังสิต Rangsit							14.2	96.4	529.6	-126.5
62	บางบัวทอง Bang Bua Thong							3.7	127.3	540.2	- 12.1
76	ทองผาภูมิ Thong Pha Phum*							2.3	71.6	1192.1	+289.4
79	พนมทวน Phanom Thuan							32.0	61.7	269.5	- 36.2
80	ท่ามวง Tha Muang							9.0	17.5	327.2	+ 37.5
81	นครปฐม NAKHON PATHOM							10.8	86.5	603.4	+ 84.7
85	บ้านโป่ง Ban Pong							17.4	57.2	426.1	+ 23.1
86	โพธาราม Photharam							11.3	70.0	559.6	+ 31.0
88	ปากท่อ Pak Tho							14.4	38.5	282.3	-149.9
89	สมุทรสงคราม SAMUT SONGKHRAM							15.0	60.1	423.5	+ 42.2
90	บางคนที Bang Khonthi							3.7	101.1	626.9	+179.6
91	อัมพวา Amphawa							17.1	52.0	401.3	- 12.2
92	สมุทรสาคร SAMUT SAKHON							22.1	57.5	347.7	-199.4
93	กระทุ่มแบน Kratum Baen							10.5	122.1	528.3	- 29.3
	ภาคตะวันออก EASTERN PART										
1	นครนายก NAKHON NAYOK							2.2	63.8	756.9	- 85.9
2	บ้านนา Ban Na							20.6	48.1	740.0	-142.8

สถานีฝน	Station	วันที่และจำนวนน้ำฝนเป็นมิลลิเมตร Date and amount of rainfall in millimeters							ฝนรวม มม. Total rainfall mm.	ฝนรวมตั้งแต่ 1 มกราคม Accumulative rainfall since 1 January	
		กรกฎาคม July								ปริมาณ มม. Amount mm	มากกว่าหรือน้อยกว่าค่าปกติ Above or below Normal
		22	23	24	25	26	27	28			
4 องครักษ์	Ongkharak							17.8	73.3	885.3	+120.4
7 บ้านสร้าง	Ban Sang						2.7	40.4	106.2	567.5	-154.8
9 กบินทร์บุรี	Kabin Buri*							7.7	44.1	843.7	+162.9
13 ฉะเชิงเทรา	CHACHOENGSAO							34.5	75.6	461.1	- 99.0
14 บ้านโพธิ์	Ban Pho					19.1			61.8	518.0	- 46.3
16 พานทอง	Phan Thong							85.0	159.5	636.7	+147.9
17 บ้านบึง	Ban Bung							87.0	175.5	585.6	+ 56.3
19 ศรีราชา	Si Racha						10.0	3.4	72.9	599.4	+106.8
20 สัตหีบ	Sattahip*							5.6	26.5	547.1	-34.3
25 ท่าใหม่	Tha Mai							12.6	60.9	706.8	
29 แหลมงอบ	Laem Ngop							5.7	55.3	899.9	
ภาคใต้	SOUTHERN PART										
1 เพชรบุรี	PHETCHABURI							19.8	66.4	312.3	- 77.1
2 บ้านแหลม	Ban Laem							29.3	46.8	360.9	- 60.1
3 บ้านลาด	Ban Lat							5.2	14.7	454.6	+ 52.6
10 ท่าแซะ	Tha Sae							22.5	53.3	745.1	- 74.0
22 ท่าศาลา	Tha Sala							6.0	50.9	629.8	+138.4
23 ฉวาง	Chawang							5.6	38.9	761.8	+ 9.9
26 ปากพนัง	Pak Phanang							23.4	23.4	407.7	- 87.7
41 ยะลา	YALA							48.1	85.6	763.6	
43 รามัน	Raman							64.2	64.2	805.9	
44 บันนังสตา	Bannang Satar							18.3	18.3	915.7	
53 พังงา	PHANGNGA							9.0	110.9	1208.0	- 40.9
54 ตะกั่วป่า	Takua Pa							4.5	98.7	2233.7	
55 กะปง	Kapong						20.5	12.9	64.3	1780.4	
58 ทับปุด	Thap Put							14.2	86.6	803.6	
62 อ่าวลึก	Ao Luk							4.5	55.8	838.5	
66 สิเกา	Sikao						15.6	13.6	41.6	847.6	
68 ปะเหลียน	Palian							4.6	67.1	942.7	
กรุงเทพมหานคร	BANGKOK METROPOLIS										
4 ฉก.กก.การรถไฟ	MMP. Sub Division Car Center	18.7	3.4	15.4				T	37.5	370.9	
14 ร.ร.ศรีอุไลย	Sri Ulai School		34.1	9.4		0.5	5.3	T	91.5	508.6	
17 เขตหนองจอก	Nong Chok Boundary	25.9						10.1	36.0		

REMARKS

1. **Meteorological Department's Station (with * mark).** Rainfall observation is performed daily at 07.00 a.m. by the Meteorological Department's personnel. Therefore the daily rainfall amount in this publication means the total amount of rainfall in 24-hr. period from 07.00 a.m. of the recorded date to 07.00 a.m. of the following day.

2. **Voluntary Rainfall Station (without * mark)** located at Distric or Province. Rainfall observation is performed daily at 09.00 a.m. by the voluntary observer. The daily rainfall amount means the total amount of rainfall in 24-hr. period from 09.00 a.m. of the recorded date to 09.00 a.m. of the following day.

3. **Rainfall and Temperature Data.** The daily rainfall and temperature observations are submitted to the Meteorological Department soon after the measurement by the following means:-

   — the Meteorological Department's stations send their observations by radio and telegraph.

   — the voluntary rainfall stations send their observations by telegraph.

   Those daily reports generally arrive at the Meteorological Department from about 07.00 a.m. to 07.00 p.m.

4. **Data.** Various data published in this publication are obtained from radio and telegraph reports. Therefore the user should be cautious in using them. If there is any doubts please inquire the Rainfall Statistics Section of Hydrometeorology Division for further informations.

5. **Various Symbols.** The symbols used in this publication have the following meanings:—

Blank	represents	No rainfall or report of observation does not arrive in time for publication
T	,,	Trace or light rainfall with amount less than 0.1 mm.
*	,,	Meteorological Department's station

Meteorological Department
Bangkok Metropolis

Hydrometeorology Division
Tel. 916053, 910178



● กำหนดออก สัปดาห์ละ 1 ฉบับ ปีละ 52 ฉบับ

● ค่าบำรุง ฉบับละ 5 บาท ปีละ 150 บาท

● การบอกรับ ติดต่อที่กองอุตุนิยมวิทยาอุทก กรมอุตุนิยมวิทยา

โทร. 916053

พิมพ์ที่โรงพิมพ์กรมอุตุนิยมวิทยา กระทรวงคมนาคม กรุงเทพมหานคร

เรือเอก เจตน์ ไชยลาโภ ผู้พิมพ์โฆษณา 2517

1/593

กรมอุตุนิยมวิทยา กระทรวงคมนาคม

รายงานอากาศประจำสัปดาห์ ระหว่างวันที่ ๕ – ๑๑ สิงหาคม ๒๕๑๗

และ

การคาดหมายลักษณะอากาศ ระหว่างวันที่ ๑๒ – ๑๘ สิงหาคม ๒๕๑๗

ฉบับที่ ๓๒/๒๕๑๗

ดร. เจริญ เจริญรัชต์ภาคย์

อธิบดีกรมอุตุนิยมวิทยา

METEOROLOGICAL DEPARTMENT

MINISTRY OF COMMUNICATIONS

BANGKOK, THAILAND

WEEKLY WEATHER REPORT

DURING THE PERIOD 5 – 11 AUGUST 1974

AND

WEATHER OUTLOOK

DURING 12 – 18 AUGUST 1974

No. 32/1974

Charoen Charoen-rajapark

Director – General

หมายเหตุ

1. **สถานีของกรมอุตุนิยมวิทยา** (ที่มีเครื่องหมาย *) ทำการตรวจวัดจำนวนฝนตกเวลา 07.00 น. ทุก ๆ วัน โดยเจ้าหน้าที่ของกรมอุตุนิยมวิทยา ดังนั้น จำนวนฝนรายวันในรายงานเล่มนี้ หมายถึงปริมาณฝนรวมในช่วงเวลา 24 ชม. ตั้งแต่เวลา 07.00 น. ของวันที่แจ้งไว้ในรายงานจนถึงเวลา 07.00 น. ของวันรุ่งขึ้น

2. **สถานีฝน** (ที่ไม่มีเครื่องหมาย *) ตามอำเภอหรือจังหวัด ทำการตรวจวัดจำนวนฝนตกเวลา 09.00 น. ทุก ๆ วัน โดยเจ้าหน้าที่ที่อยู่ในอำเภอหรือจังหวัดที่ได้รับแต่งตั้งจากกรมอุตุนิยมวิทยา ดังนั้น จำนวนฝนรายวัน หมายถึงปริมาณฝนรวมในช่วงเวลา 24 ชม. ตั้งแต่เวลา 09.00 น. ของวันที่แจ้งไว้ในรายงานจนถึงเวลา 09.00 น. ของวันรุ่งขึ้น

3. **ข้อมูลฝนและอุณหภูมิ** ที่พิมพ์ในรายงานประจำสัปดาห์เล่มนี้ เป็นผลการตรวจวัดฝนที่เจ้าหน้าที่ผู้ทำการตรวจรายงานส่งมายังกรมอุตุนิยมวิทยาทุก ๆ วัน ภายหลังการตรวจดังนี้.—

   — สถานีของกรมอุตุนิยมวิทยา ส่งรายงานทางวิทยุสื่อสารและโทรเลข
   — สถานีฝนตามอำเภอหรือจังหวัด ส่งรายงานทางโทรเลข

   รายงานดังกล่าวนี้จะส่งมาถึงกรมอุตุนิยมวิทยาตั้งแต่เวลาประมาณ 07.00 น. จนถึงเวลา 19.00 น. ทุก ๆ วัน

4. **ข้อมูลต่าง ๆ** เหล่านี้ได้ดำเนินการจัดพิมพ์จากรายงานที่ได้รับทางวิทยุสื่อสารและโทรเลข โดยยังไม่ได้ทำการตรวจสอบ เพื่อสนองความต้องการแก่ผู้ใช้อย่างรีบด่วน ดังนั้น ผู้ใช้จึงควรพิจารณาข้อมูลก่อนที่จะนำไปใช้ หากมีข้อสงสัยประการใด โปรดติดต่อสอบถามเจ้าหน้าที่แผนกสถิติฝน กองอุตุนิยมวิทยาอุทก

5. **สัญญลักษณ์ต่าง ๆ** มีความหมายดังนี้.—

ช่องว่าง	แสดงว่า	
		ไม่มีฝนหรือยังไม่ได้รับรายงานประจำวัน
T	"	ฝนตกเล็กน้อยวัดได้ไม่ถึง 0.1 มม.
*	"	เป็นสถานีของกรมอุตุนิยมวิทยา

กองอุตุนิยมวิทยาอุทก กรมอุตุนิยมวิทยา
กรุงเทพมหานคร โทร. 910058, 910178

การคาดหมายลักษณะอากาศใน ๗ วันข้างหน้า

ตั้งแต่วันที่ ๑๒ – ๑๘ สิงหาคม ๒๕๑๗

ลักษณะทั่วไป

ร่องความกดอากาศต่ำพาดผ่านภาคเหนือของประเทศไทย และคาดว่าจะมีกำลังแรงขึ้นในระยะครึ่งหลังของสัปดาห์

ภาคเหนือ ภาคตะวันออกเฉียงเหนือ ภาคกลาง ภาคตะวันออก ด้านไทย ฝั่งตะวันออก	ในระยะครึ่งแรกของสัปดาห์จะมีฝนหรือฝนฟ้าคะนองกระจาย และคาดว่าในระยะครึ่งหลังของสัปดาห์จะมีฝนเกือบทั่วไป โดยเฉพาะในภาคเหนือและภาคตะวันออกเฉียงเหนือ
ด้านไทย ฝั่งตะวันตก	ตลอดสัปดาห์จะมีฝนหรือฝนฟ้าคะนองกระจาย
ภาคใต้ ฝั่งตะวันออก	ตลอดสัปดาห์จะมีฝนเกือบทั่วไป
กรุงเทพมหานคร	ในระยะครึ่งแรกของสัปดาห์จะมีฝนหรือฝนฟ้าคะนองกระจาย และคาดว่าในระยะครึ่งหลังของสัปดาห์จะมีปริมาณมากขึ้น

กรมอุตุนิยมวิทยา

๑๒ ส.ค.๗๗

Weather outlook for the period 12 - 18 August 1974

General Situation

The low pressure trough extends across the Northern part of Thailand and is expected to intensify during the second half of the week.

Northern Part: Northeastern Part: Central Part: Eastern Part: Gulf of Thailand, East Coast:	Scattered showers or thundershowers during the first half of the week while almost widespread falls particularly in the Northern and Northeastern parts during the second half.
Gulf of Thailand, West Coast:	Throughout the week, scattered showers or thundershowers.
Southern Thailand, West Coast:	Throughout the week, almost widespread rainshowers.
Bangkok Metropolis:	Scattered showers or thundershowers during the first half of the week while substantial falls expected during the second half.

Meteorological Department

12 August 1974

สรุปลักษณะอากาศทั่วไปในรอบสัปดาห์
ตั้งแต่วันที่ ๕ – ๑๑ สิงหาคม ๒๕๑๗

๑. ในตอนต้นและกลางสัปดาห์ ร่องความกดอากาศต่ำได้พาดผ่านภาคกลางและบริเวณอ่าวไทย และตอนกลางวันตกเฉียงใต้ทวีกำลังแรงขึ้นในบริเวณภาคใต้และอ่าวไทย ส่วนในตอนปลายสัปดาห์ร่องความกดอากาศต่ำได้เคลื่อนขึ้นไปทางเหนือพาดผ่านประเทศพม่า ลาว และเวียดนามเหนือ และลมมรสุมตะวันตกเฉียงใต้ก็อ่อนกำลังลง ลักษณะเช่นนี้ทำให้ในตอนต้นและกลางสัปดาห์มีฝนเกือบทั่วไปในทุกภาคของประเทศ โดยเฉพาะอ่าวไทยฝั่งตะวันออกและภาคใต้ฝั่งตะวันตก ซึ่งมีฝนตกหนักถึงหนักมากเป็นแห่ง ๆ ส่วนในตอนปลายสัปดาห์ฝนได้ลดน้อยลงโดยทั่วไป

๒. รายงานฝนสูงสุดสำหรับ ๒๔ ชั่วโมงมีดังนี้.–

ภาคเหนือ	๘๙.๑ มม.	ที่ อ.แม่สอด	จ.ตาก	เมื่อวันที่ ๑๑	ส.ค.
ภาคตะวันออกเฉียงเหนือ	๑๐๔.๕ "	ที่ อ.บึงกาฬ	จ.หนองคาย	" ๗	"
ภาคกลาง	๗๘.๗ "	ที่ อ.เมือง	จ.นนทบุรี	" ๖	"
ภาคตะวันออก	๒๒๐.๐ "	ที่ อ.เมือง	จ.ตราด	" ๕	"
ภาคใต้	๑๑๕.๓ "	ที่ อ.กระบุรี	จ.ระนอง	" ๖	"

กรมอุตุนิยมวิทยา
๑๒ ส.ค.๑๗

General Situation

Period 5 - 11 August 1974

1. A low pressure trough lied across the central part and the Gulf of Thailand at the beginning and the middle of the periods, and the associated southwest monsoon in the southern part and the Gulf of Thailand was strengthening but in the weekend period the trough moved northward to persist in Burma, Laos and North Vietnam. Meanwhile southwest monsoon was weakening. These conditions caused almost widespread rains in all parts of the Country at the beginning and the middle of the periods, particularly in the Gulf of Thailand East Coast and Southern Thailand West Coast where widely scattered heavy to very heavy falls were reported. Rainfall was decreasing in general over the remaining period.

2. 24 hour - heaviest rainfalls were recorded at the following places:-

Northern Part	89.1 mm.	at Mae Sot,	Tak	on 11	August 1974
Northeastern Part	104.5 "	at Bung Kan,	Nong Khai	" 7	" "
Central Part	78.7 "	at Amphoe Muang,	Nonthaburi	" 6	" "
Eastern Part	220.0 "	at Amphoe Muang,	Trat	" 5	" "
Sputhern Part	115.3 "	at Kra Buri,	Ranong	" 6	" "

Meteorological Department
12 August 1974

ข่าวอากาศเพื่อการเกษตรประจำสัปดาห์

เมื่อวันที่ ๕ - ๑๑ สิงหาคม ๒๕๑๗ มีลักษณะอากาศซึ่งพอสรุปได้ดังต่อไปนี้ :-

ในตอนต้นและกลางสัปดาห์ ร่องความกดอากาศต่ำได้พาดผ่านภาคกลางและบริเวณอ่าวไทย และลมมรสุมตะวันตกเฉียงใต้ทวีกำลังแรงขึ้นในบริเวณภาคใต้และอ่าวไทย ส่วนในตอนปลายสัปดาห์ ร่องความกดอากาศต่ำได้เลื่อนขึ้นไปทางเหนือพาดผ่านประเทศพม่า ลาว และเวียดนามเหนือ และลมมรสุมตะวันตกเฉียงใต้ได้อ่อนกำลังลง ลักษณะเช่นนี้ทำให้ในตอนต้นและกลางสัปดาห์มีฝนเกือบทั่วไปในทุกภาคของประเทศ โดยเฉพาะอ่าวไทยฝั่งตะวันออก และภาคใต้ฝั่งตะวันตก ซึ่งมีฝนตกหนักถึงหนักมากเป็นแห่ง ๆ ส่วนในตอนปลายสัปดาห์ฝนได้ลดน้อยลงโดยทั่วไป

ข้อควรทราบ

ในสัปดาห์นี้จะยังคงมีฝนกระจายทั่วทุกภาค ในระยะครึ่งหลังของสัปดาห์จะมีฝนมากขึ้น โดยเฉพาะในภาคเหนือและภาคตะวันออกเฉียงเหนือ การฉีดยาปราบศัตรูพืชไม่ควรทำในครึ่งหลังของสัปดาห์ การเก็บเกี่ยวผลผลิตควรให้เสร็จสิ้นก่อนครึ่งหลัง การตากผลผลิตถ้าจำเป็นก็ทำได้แต่ต้องรีบเก็บก่อนบ่าย ๒ โมง ถ้าไม่จำเป็นก็ไม่ควรนำออกตาก ในสัปดาห์นี้การให้ปุ๋ยยังคงให้ได้ตามปกติ.

กองอากาศเกษตร กรมอุตุนิยมวิทยา

๑๒ สิงหาคม ๒๕๑๗

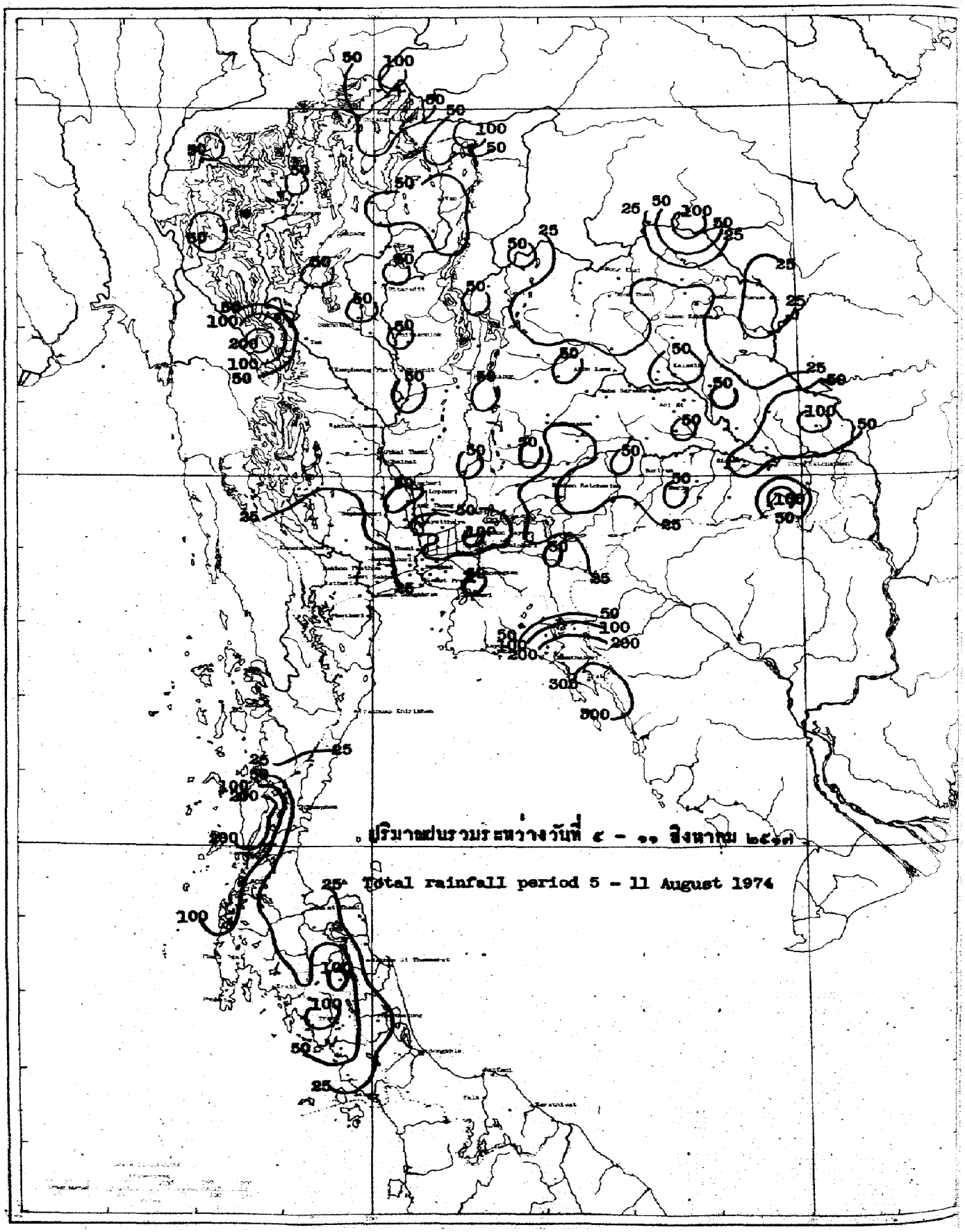
ปริมาณฝนรวมระหว่างวันที่ ๕ - ๑๑ สิงหาคม ๒๕๑๗
25 Total rainfall period 5 - 11 August 1974

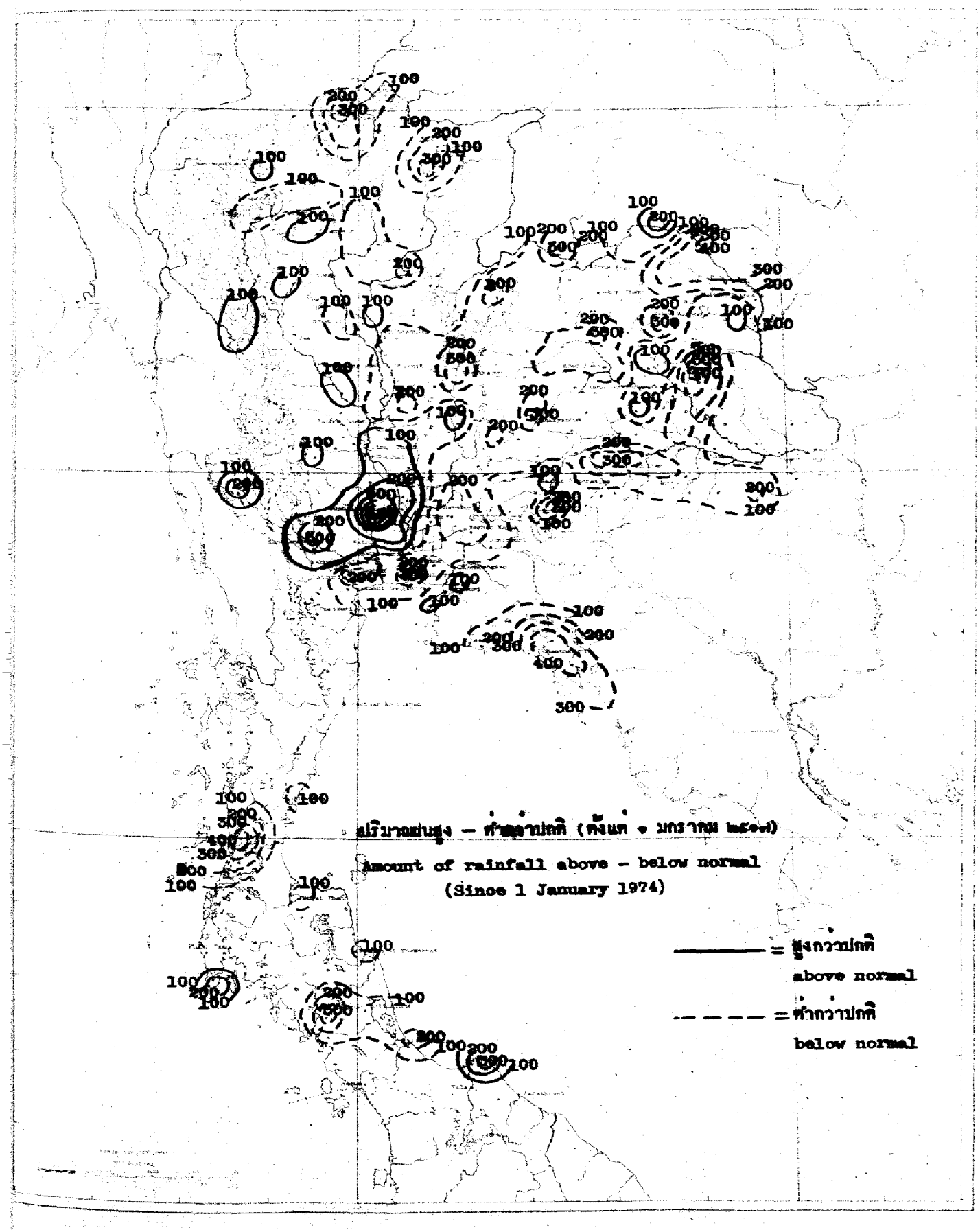
ปริมาณฝนสูง – ต่ำกว่าปกติ (ตั้งแต่ 1 มกราคม เป็นต้นมา)
Amount of rainfall above – below normal
(Since 1 January 1974)
= สูงกว่าปกติ
above normal
= ต่ำกว่าปกติ
below normal

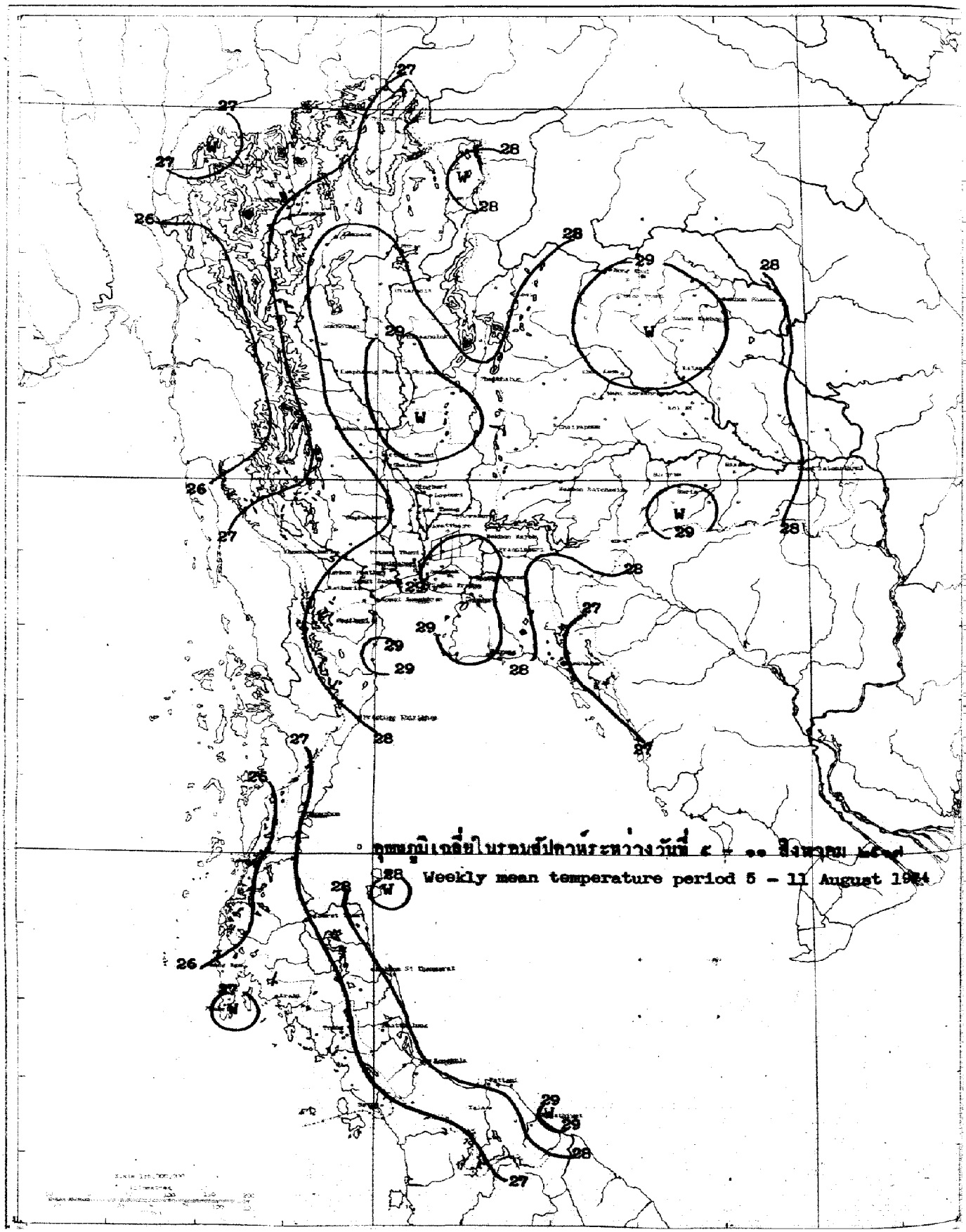
อุณหภูมิเฉลี่ยในรอบสัปดาห์ระหว่างวันที่ ๕ - ๑๑ สิงหาคม ๒๕๒๗
Weekly mean temperature period 5 - 11 August 1984

สถานีฝน	Station	วันที่และจำนวนน้ำฝนเป็นมิลลิเมตร Date and amount of rainfall in millimetres สิงหาคม August 5	6	7	8	9	10	11	ฝนรวม มม. Total rainfall mm.	ฝนรวมตั้งแต่ 1 มกราคม Accumulative rainfall since 1 January ปริมาณ มม. Amount mm.	สูงต่ำกว่าปกติ Above or below Normal
ภาคเหนือ	**NORTHERN PART**										
1 เชียงราย	CHIANG RAI*	5.6	0.6				54.9	37.2	98.3	731.2	-323.2
2 แม่สาย	Mae Sai		6.3	2.4	T		75.3		84.0	899.9	- 82.6
3 เชียงแสน	Chiang Saen	4.9	11.0	27.7	13.8		49.4		106.8	910.9	- 21.3
4 เชียงของ	Chiang Khong	2.8	14.0		1.8		24.0		42.6	780.8	-143.4
5 แม่จัน	Mae Chan		4.1	5.7			73.5		83.3	782.7	
6 แม่สรวย	Mae Suai		..				..				
7 เทิง	Thoeng		46.3	1.2	4.1		38.5		90.1	790.7	-154.6
8 เชียงคำ	Chiang Kham						37.0		37.0	785.3	+ 21.6
9 เวียงป่าเป้า	Wiang Pa Pao	27.2	11.2		8.4		4.9		51.7		..
10 พาน	Phan			0.7	20.1		1.1		21.9	455.7	-212.3
11 แม่ใจ	Mae Chai	2.6	2.2						4.8	855.5	+ 82.3
12 พะเยา	Phayao		8.3	8.9					17.2	520.4	- 62.3
13 จุน	Chun	1.5	7.4	1.4	9.8	..			20.1	779.9	-108.4
14 แม่ฮ่องสอน	MAE HONG SON*		5.6	29.1	9.5	0.3	8.0		52.5	770.0	+ 49.4
15 ปาย	Pai										
16 ขุนยวม	Khun Yuam	..							0.0	586.5	- 94.4
17 แม่ลาน้อย	Mae La Noi	3.0			2.5				5.5	383.5	
18 แม่สะเรียง	Mae Sariang*	31.2	0.9	T	3.9	11.2	10.9	37.8	95.9	790.5	+ 75.6
19 เชียงใหม่	CHIANG MAI*			3.5	7.4		T	5.0	15.9	464.7	-188.3
20 ฝาง	Fang										
21 แม่อาย	Mae Ai										
22 เชียงดาว	Chiang Dao								..		
23 แม่แตง	Mae Taeng	1.4		24.8	8.5				34.7	747.2	+105.8
24 แม่ริม	Mae Rim	51.9	1.0	18.9	7.4				79.2	512.1	- 74.2
25 สันทราย	San Sai				..					..	
26 ดอยสะเก็ด	Doi Suket	2.8		6.5	1.3				10.6	442.3	-140.1
27 สันกำแพง	San Kamphaeng										
28 หางดง	Hang Dong									..	
29 สารภี	Saraphi								0.0	520.1	..
30 สันป่าตอง	San Pa Tong			10.5					10.5	376.5	-132.2
31 จอมทอง	Chom Thong								0.0	284.9	-155.5
32 ฿อด	Hot	0.5		2.7	1.1				5.3	402.7	-132.9
33 ลำพูน	LAMPHUN		22.1	6.2					28.3	502.4	+ 39.8
34 ป่าซาง	Pa Sang	6.9	3.5	4.7					15.1	402.0	- 75.3
35 ลี้	Li		2.1						2.1	636.6	+ 20.3
36 ลำปาง	LAMPANG*	1.5	2.8		14.4		T	7.8	26.5	733.7	+169.9
37 งาว	Ngao										
38 แจ้ห่ม	Chae Hom				4.0				4.0	386.5	-113.0
39 เกาะคา	Ko Kha		14.8	0.6			0.7		16.1	747.1	+190.0
40 สบปราบ	Sop Prap	2.2	14.9	1.7		T	1.0		19.8	465.8	- 89.2

สถานีฝน	Station	วันที่และจำนวนน้ำฝนเป็นมิลลิเมตร Date and amount of rainfall in millimeters สิงหาคม August 5	6	7	8	9	10	11	ฝนรวม มม. Total rainfall mm.	ฝนรวมตั้งแต่ 1 มกราคม Accumulative rainfall since 1 January ปริมาณ มม. Amount mm.	สูงกว่า หรือต่ำกว่าค่าปกติ Above or below Normal
41 เถิน	Thoen	25.0	9.1	13.8			5.7		53.6	521.4	+ 58.8
42 แม่พริก	Mae Phrik								0.0	539.7	+107.2
43 แพร่	PHRAE*	27.1	3.8		1.2		0.5	13.5	46.1	554.7	- 40.3
44 สอง	Song	44.6	10.4						55.0	541.6	-173.4
45 สูงเม่น	Sung Men										
46 เด่นชัย	Den Chai	27.3	11.0						38.3	574.3	-128.9
47 น่าน	NAN*	58.2	3.2		T	1.9	0.7	4.0	68.0	605.4	-165.3
48 ทุ่งช้าง	Thung Chang	17.8	1.5	68.4			29.1		116.8	774.0	-248.0
49 เชียงกลาง	Chiang Klang	15.6		23.2			30.0		68.8	677.3	
50 ท่าวังผา	Tha Wang Pha*	16.0	0.2	4.1	0.7				21.0	577.0	-395.6
51 บ่อ	Pua	2.0		34.1					36.1	708.3	- 54.6
52 สา	Sa	53.3							53.3		
53 นาน้อย	Na Noi	4.3	11.0	13.0					28.3	454.7	- 71.4
54 อุตรดิตถ์	UTTARADIT*	39.1	37.9	0.1		1.6	0.2	0.1	79.0	789.9	- 13.9
55 ฟากท่า	Fak Tha		11.4						11.4	673.5	- 7.0
56 น้ำปาด	Nam Pat	61.0		11.5			14.5		87.0	621.2	- 63.7
57 สนามบินอุตรดิตถ์	Uttaradit Airport*	7.9	9.8			T			17.7	743.6	-183.5
58 ท่าปลา	Tha Pla	30.1	3.6	6.4					40.1	723.6	+ 27.5
59 ลับแล	Laplae	19.7	29.5						49.2	576.4	-224.0
60 ตาก	TAK*	0.7	0.6	T		1.0	4.2	6.7	13.2	491.8	- 9.2
61 เขื่อนภูมิพล	Bhumibol Dam*	0.5	9.4	4.6	T	1.8	1.7	3.5	21.5	618.4	+174.2
62 บ้านตาก	Ban Tak	23.8							23.8	472.2	+ 73.3
63 แม่ระมาด	Mae Ramat										
64 แม่สอด	Mae Sot*	0.2	14.7	0.9	6.6	48.4	77.3	89.1	237.2	1046.4	+119.6
65 สุโขทัย	SUKHOTHAI	32.0	6.2	10.0			20.0		68.2	406.3	-137.1
66 ทุ่งเสลี่ยม	Thung Saliam	13.2	24.6		2.8		1.0		41.6	634.5	+ 83.4
67 สวรรคโลก	Sawankhalok										
68 กงไกรลาศ	Kong Krailat	0.9	10.9	T		6.5	T		18.3	550.0	-116.0
69 บ้านด่านลานหอย	Ban Dan Lan Hoi	22.1	6.6						28.7		
70 พิษณุโลก	PHITSANULOK*	35.4	6.3	T	0.6	30.2	2.2	0.7	75.4	757.8	- 1.8
71 นครไทย	Nakhon Thai										
72 พรหมพิราม	Phrom Phiram	7.0	22.1						29.1	626.0	+103.9
73 วังทอง	Wang Thong	0.2	0.5	0.4	5.5	24.9	9.4		40.9	628.3	-155.7
74 บางกระทุ่ม	Bang Krathum			1.5	5.1				6.6	444.5	-334.1
75 กำแพงเพชร	KAMPHAENG PHET				26.3				26.3	574.1	- 25.8
76 ทรานกระต่าย	Phan Kratai	14.6	6.3		4.7				25.6	719.5	- 19.8
77 คลองขลุง	Khlong Khlung				11.0				11.0	661.0	+ 18.7
78 ขาณุวรลักษบุรี	Khanu Woralaksaburi					T			T	811.8	+122.7
79 พิจิตร	PHICHIT			17.5		0.8			18.3	734.5	- 79.8
80 สามง่าม	Sam Ngam								0.0	359.0	-314.3
81 ตะพานหิน	Taphan Hin								0.0	542.3	-160.0

สถานีฝน	Station	วันที่และจำนวนน้ำฝนเป็นมิลลิเมตร Date and amount of rainfall in millimeters							ฝนรวม มม. Total rainfall mm.	ฝนรวมตั้งแต่ 1 มกราค Accumulative rainfall since 1 January	
		สิงหาคม August								ปริมาณ มม. Amount mm.	สูงต่ำกว่าปก Above or below Normal
		5	6	7	8	9	10	11			
82 บางมูลนาค	Bang Mun Nak								0.0	417.1	-217.0
83 โพทะเล	Pho Thale								..	..	..
84 เพชรบูรณ์	**PHETCHABUN***	0.2	11.6		16.5	2.2	1.5	0.1	32.1	414.3	-324.5
85 หล่มเก่า	Lom Kao		3.1		0.1	0.5	1.8		5.5		
86 หล่มสัก	Lom Sak*	10.0	5.1		1.8	8.0	2.5		27.4	602.5	- 8.5
87 ชนแดน	Chon Daen	3.8		17.1		1.1	4.6		26.6	575.9	-136.2
88 หนองไผ่	Nong Phai	42.4	1.8	23.6					67.8	449.9	-329.9
89 วิเชียรบุรี	Wichian Buri*		1.6		5.1	0.1			6.8	812.4	+103.7
ภาคตะวันออกเฉียงเหนือ	NORTHEASTERN PART								..	..	
1 เลย	LOEI*	8.0	0.4	.	T		T	T	8.4	632.8	- 91.1
2 เชียงคาน	Chiang Khan	.		63.4					63.4	714.7	- 62.6
3 ท่าลี่	Tha Li	35.0		..					35.0	569.4	+ 91.1
4 ด่านซ้าย	Dan Sai	13.1		43.8		0.4			57.3	565.5	- 60.7
5 วังสะพุง	Wang Saphung			11.6			.		11.6	534.3	-138.1
6 หนองคาย	**NONG KHAI***		T	T	T		0.3	T	0.3	688.9	-425.2
7 ศรีเชียงใหม่	Si Chiang Mai						1.5		1.5	774.3	-395.5
8 ท่าบ่อ	Tha Bo		10.6						10.6	722.2	-235.4
9 โพนพิสัย	Phon Phisai	9.8	9.2						18.0	995.2	-160.8
10 บึงกาฬ	Bung Kan	4.5	32.2	104.5	2.7		2.7		146.6	1965.2	+277.2
11 เซกา	Seka		19.8						19.8	1098.7	- 37.8
12 อุดรธานี	**UDON THANI***		0.2		2.8		5.5		8.5	821.7	-125.1
13 เพ็ญ	Phen								0.0	690.6	-121.4
14 กุมภวาปี	Kumphawapi			5.3	15.8	0.3			21.4	660.7	- 8.1
15 หนองหาน	Nong Han		31.7	2.3	2.1		1.3		37.4		
16 หนองบัวลำภู	Nong Bua Lam Phu						8.1		8.1	475.3	- 31.3
17 สกลนคร	**SAKON NAKHON***	T	1.5	T	14.1		5.2	0.3	21.1	915.2	- 47.4
18 วานรนิวาส	Wanon Niwat								0.0	739.6	-378.7
19 สว่างแดนดิน	Sawang Daen Din	14.3		1.0			4.4		19.7	749.7	-311.8
20 พรรณานิคม	Phanna Nikhom			35.9	2.1		2.8		40.8	937.8	- 73.8
21 นครพนม	**NAKHON PHANOM***	16.4	..	2.7	3.1		8.7	11.1	42.0	1283.7	-270.8
22 บ้านแพง	Ban Phaeng	3.6	3.4	1.6	6.8		4.4		19.8	1393.2	-489.8
23 ท่าอุเทน	Tha Uthen	1.2		5.9	10.7		9.9		27.7	1146.2	-301.9
24 นาแก	Na Kae	6.1	10.2	9.9	.				26.2	1159.2	+161.5
25 ธาตุพนม	That Phanom	5.4			3.4		9.8		18.6	982.3	-144.1
26 มุกดาหาร	Mukdahan*	2.1	0.9	1.4	T		0.7	T	5.1	959.5	- 2.2
27 กาฬสินธุ์	**KALASIN**		1.5		58.9				60.4	977.7	+148.2
28 ยางตลาด	Yang Talat	5.2	0.4	T	11.1		11.4		18.1	904.5	+121.2
29 สหัสขันธ์	Sahatsakhan		5.5		19.8				25.3		
30 กุฉินารายน์	Kuchinarai			12.5	7.5				20.0	585.6	-358.3
31 คมลาไสย	Kamalasai	5.2		2.3	53.6				61.1	911.8	+127.7
32 ร้อยเอ็ด	**ROI ET***		0.1	3.2	15.1				18.4	648.7	-163.3

สถานีตรวจ	Station	วันที่และจำนวนน้ำฝนเป็นมิลลิเมตร Date and amount of rainfall in millimeters สิงหาคม August							ฝนรวม มม. Total rainfall mm.	ฝนรวมตั้งแต่ 1 มกราคม Accumulative rainfall since 1 January	
		5	6	7	8	9	10	11		ปริมาณ มม. Amount mm.	สูงต่ำกว่าปกติ Above or below Normal
33 โพนทอง	Phon Thong		27.0	..					27.0	479.3	-415.4
34 ธวัชบุรี	Thawatchaburi			28.3	20.2	1.5			50.0	490.4	-372.6
35 อาจสามารถ	At Samat	17.1		14.0	9.3				40.4	662.8	- 65.3
36 เสลภูมิ	Selaphum										
37 จตุรพักตร์พิมาน	Chaturaphak Phiman			4.2	24.0				28.2	699.8	+ 99.7
38 เกษตรวิสัย	Kaset Wisai		14.0	60.8	8.1				82.9	667.1	- 92.2
39 สุวรรณภูมิ	Suwannaphum			1.0	4.3				5.3	709.0	-201.6
40 มหาสารคาม	MAHA SARAKHAM			2.0	T				2.0	579.3	-262.5
41 เชียงยืน	Chiang Yun										
42 กันทรวิชัย	Kantharawichai	3.2							3.2	826.1	+125.0
43 โกสุมพิสัย	Kosum Phisai*								0.0	551.5	-233.4
44 บรบือ	Borabu	45.2							45.2		
45 วาปีปทุม	Wapi Pathum	16.0	20.1	48.9					85.0	556.7	-104.4
46 พยัคฆภูมิพิสัย	Phayakkhaphum Phisai		5.8	1.8					7.6	542.3	-228.6
47 ขอนแก่น	KHON KAEN*				6.9		T		6.9	454.9	-245.0
48 น้ำพอง	Nam Phong				23.2				23.2	282.3	-327.4
49 ภูเวียง	Phu Wiang		5.5						5.5	500.9	-219.0
50 ชุมแพ	Chum Phae			..			1.1		1.1	413.0	-173.5
51 มัญจาคีรี	Mancha Khiri			53.6					53.6	372.6	-264.8
52 ชนบท	Chonnabot			44.3					44.3	542.2	-104.6
53 บ้านไผ่	Ban Phai			26.0					26.0	463.1	-243.4
54 พล	Phon .		..	33.2					33.2	532.3	-146.1
55 หนองสองห้อง	Nong Song Hong		2.3	..					2.3	512.1	-229.3
56 ชัยภูมิ	CHAIYAPHUM*	6.7	T	1.3				2.1	10.1	386.2	-304.0
57 เกษตรสมบูรณ์	Kaset Sombun		1.5						1.5	322.9	-122
58 ภูเขียว	Phu Khieo			5.7					5.7	378.3	-166.4
59 คอนสวรรค์	Khon Sawan			7.4					7.4	343.5	-259.3
60 จัตุรัส	Chatturat	24.6		T					24.6	510.8	-156.9
61 บำเหน็จณรงค์	Bamnet Narong	17.3							17.3	452.7	-231.0
62 นครราชสีมา	NAKHON RATCHASIMA*	18.4	5.9	T				T	24.3	652.4	+ 17.5
63 บัวใหญ่	Bua Yai										
64 คง	Khong	18.2							18.2	408.4	-155.6
65 ด่านขุนทด	Dan Khun Thot	62.5		..					62.5	552.3	- 5.1
66 โนนไทย	Non Thai	5.6	1.1	3.0					9.7	507.6	- 99.6
67 โนนสูง	Non Sung	8.7	2.4	1.8					7.9	515.4	-157.9
68 พิมาย	Phimai	..							..	..	..
69 สีคิ้ว	Sikhiu	3.7							3.7	637.8	+ 73.6
70 สูงเนิน	Sung Noen	19.4	1.8	..					21.2	589.4	+ 24.9
71 ปักธงชัย	Pak Thong Chai	3.3	3.4	1.3					8.0	617.8	+ 68.6
72 โชคชัย	Chok Chai*	6.8	32.3	5.7					44.0	683.5	+156.9
73 ครบุรี	Khon Buri										

สถานีฝน	Station	วันที่และจำนวนน้ำฝนเป็นมิลลิเมตร Date and amount of rainfall in millimeters สิงหาคม August 5	6	7	8	9	10	11	ฝนรวม มม. Total rainfall mm.	ฝนรวมตั้งแต่ 1 มกราคม Accumulative rainfall since 1 January ปริมาณ มม. Amount mm.	สูงต่ำกว่าปกติ Above or below Normal
74 บุรีรัมย์	BURI RAM								0.0	399.0	-302.8
75 พุทไธสง	Phutthaisong										
76 สตึก	Satuk			2.1					2.1	645.3	-105.2
77 ลำปลายมาศ	Lam Phai Mat	12.7	29.2	7.9					49.8	456.6	-311.0
78 นางรอง	Nang Rong	1.8	2.5	1.9		T	T		6.2	645.7	- 19.4
79 สุรินทร์	SURIN*	1.1	T	14.1	2.8			7.4	25.4	472.1	-281.1
80 รัตนบุรี	Rattanaburi	2.5		0.7	16.3				19.5	540.8	-212.7
81 ท่าตูม	Tha Tum*	0.8	4.2		21.8				26.8	421.0	-256.5
82 ศีขรภูมิ	Sikhoraphum										
83 ปราสาท	Prasat		53.6	8.1					61.7	573.6	-123.6
84 สังขะ	Sangkha	39.4							39.4	484.5	-191.7
85 ศรีสะเกษ	SI SA KET				50.6				50.6	721.8	- 83.6
86 ราษีไศล	Rasi Salai				6.9				6.9	777.7	+ 72.6
87 กันทรารมย์	Kanthararom				41.2				41.2	739.6	+ 43.8
88 ขุขันธ์	Khukhan	0.8			10.0	0.3			11.1	512.9	-180.0
89 ขุนหาญ	Khun Han	6.0	2.1	36.0					44.1	464.8	-344.9
90 กันทรลักษ์	Kantharalak		72.4		28.8				101.2	534.4	-222.7
91 อุบลราชธานี	UBON RATCHATHANI*	1.1	5.4	7.0	31.4	24.7	0.9	1.1	71.6	948.2	- 41.1
92 เขมราฐ	Khemarat	22.4	3.5	20.4		15.1	2.0		63.4	945.1	+ 26.8
93 อำนาจเจริญ	Amnat Charoen	22.9	4.9	0.7	25.7				54.2	739.6	-227.1
94 ยโสธร	Yasothon				47.9				47.9	923.2	+ 80.4
95 ตระการพืชผล	Trakan Phutphon	65.1	24.0	6.3	22.4		3.2		121.0	977.1	+ 68.8
96 มหาชนะชัย	Maha Chana Chai				52.2	3.7			55.9	845.4	- 18.8
97 เขื่องใน	Khuang Nai			1.5	5.3	3.5			10.3	677.8	-182.1
98 โขงเจียม	Khong Chiam	24.5	12.4	14.4	1.6				52.9	1176.8	+ 60.0
99 เดชอุดม	Det Udom	2.1	4.4		41.5	1.1			49.1	916.2	- 26.1
100 บุณฑริก	Buntharik										
ภาคกลาง	**CENTRAL PART**										
1 นครสวรรค์	NAKHON SAWAN*		1.2	3.0	3.0	T	T	T	7.2	479.6	-146.2
2 บรรพตพิสัย	Banphot Phisai			4.6					4.6	634.9	+123.9
3 ชุมแสง	Chumsaeng										
4 หนองบัว	Nong Bua								0.0	456.2	-275.7
5 ลาดยาว	Lat Yao								0.0	582.6	+ 72.6
6 ท่าตะโก	Tha Tako								0.0	563.8	- 20.8
7 พยุหะคีรี	Phayuha Khiri		48.7	19.2					67.9	577.7	+ 52.8
8 ตาคลี	Takhli								0.0	664.1	- 6.9
9 อุทัยธานี	UTHAI THANI		16.7	28.5					45.2	663.0	+119.2
10 สว่างอารมณ์	Sawang Arom										
11 บ้านไร่	Ban Rai			1.2					1.8	697.1	+158.4
12 ทัพทัน	Thap than				0.6	1.7			2.3	599.5	- 54.9
13 หนองฉาง	Nong Chang					3.6			3.6	776.2	+ 67.1

สถานีฝน	Station	วันที่และจำนวนน้ำฝนเป็นมิลลิเมตร Date and amount of rainfall in millimeters สิงหาคม August 8	6	7	8	9	10	11	ฝนรวม มม. Total rainfall mm.	ฝนรวมตั้งแต่ 1 มกราคม Accumulative rainfall since 1 January ปริมาณ มม. Amount mm.	สูงต่ำกว่าปกติ Above or below Normal
14 หนองขาหย่าง	Nong Khayang		2.1			3.2			5.3	632.7	+ 49.2
15 **ชัยนาท**	**CHAI NAT**		1.8			4.8			6.6	672.6	+165.4
16 มโนรมย์	Manorom								0.0	535.8	- 41.9
17 วัดสิงห์	Wat Sing		1.6						1.6	547.7	- 57.7
18 หันคา	Hankha		2.4			5.0			7.4	526.9	- 13.2
19 **สิงห์บุรี**	**SING BURI**		13.6						13.6	606.8	+ 61.2
20 อินทร์บุรี	In Buri								0.0	464.1	-134.5
21 บางระจัน	Bang Rachan		4.9						4.9		
22 พรหมบุรี	Phrom Buri								0.0	665.9	+ 19.3
23 **ลพบุรี**	**LOP BURI***	8.1	28.5			0.1			36.7	649.4	- 91.5
24 บ้านหมี่	Ban Mi					2.3			2.3	650.4	+100.7
25 บัวชุม	Bua Chum*		25.9		T				25.9	507.1	-172.6
26 ชัยบาดาล	Chai Badan	0.9	49.7		0.3				50.9	479.5	-127.9
27 พัฒนานิคม	Phatthana Nikhom								0.0	655.6	+ 14.9
28 โคกสำโรง	Khok Samrong					9.3			9.3	520.7	- 43.0
29 ท่าวุ้ง	Tha Wung		20.8						20.8	481.9	-247.8
30 **สุพรรณบุรี**	**SUPHAN BURI***	0.2	48.0	2.1		0.2			50.5	873.6	+279.3
31 เดิมบางนางบวช	Doembang Nangbuat		6.0						6.0	526.4	- 10.5
32 สามชุก	Sam Chuk								0.0	556.4	+ 23.9
33 ดอนเจดีย์	Don Chedi										
34 ศรีประจันต์	Si Phrachan										
35 อู่ทอง	U Thong	26.8	3.9						30.7	335.1	-141.8
36 บางปลาม้า	Bang Pa Ma	40.7	6.7						47.4	1061.2	+630.6
37 สองพี่น้อง	Song Phi Nong	15.5							15.5	583.0	+183.3
38 **อ่างทอง**	**ANG THONG**	11.8	7.6						19.3	720.4	+ 52.4
39 โพธิ์ทอง	Pho Thong		13.3						13.3	895.8	+233.9
40 ไชโย	Chaiyo		50.2						50.2	761.7	+193.7
41 วิเศษชัยชาญ	Wiset Chai Chan	14.1	12.5						26.6	800.3	+136.9
42 ป่าโมก	Pa Mok		17.1						17.1	789.6	-116.6
43 **สระบุรี**	**SARABURI**		11.9	5.2					17.1	636.3	-235.5
44 พระพุทธบาท	Phra Phutthabat										
45 บ้านหมอ	Ban Mo		16.3						16.3		
46 เสาไห้	Sao Hai		12.4						12.4	502.7	-363.1
47 แก่งคอย	Kaeng Khio			13.2					13.2	577.8	-238.5
48 หนองแค	Nong Khae		33.4						33.4	811.2	- 41.9
49 **พระนครศรีอยุธยา**	**PHRA NAKHON SI AYUTTHAYA**		21.4						21.4	811.8	+219.2
50 ท่าเรือ	Tha Rua		18.6						18.6	635.6	-211.3
51 ผักไห่	Phak Hai		11.0						11.0	643.0	- 67.6
52 บางบาล	Bang Ban		13.6	1.5					15.1	744.9	+ 2.1
53 เสนา	Sena		11.6						11.6	706.2	+ 11.0
54 บางไทร	Bang Sai		28.4						28.4	761.9	+ 35.9

สถานีฝน	Station	วันที่และจำนวนน้ำฝนเป็นมิลลิเมตร Date and amount of rainfall in millimeters							ฝนรวม มม. Total rainfall mm.	ฝนรวมตั้งแต่ 1 มกราคม Accumulative rainfall since 1 January	
		สิงหาคม August								ปริมาณ มม. Amount mm.	สูงต่ำกว่าปกติ Above or below Normal
		5	6	7	8	9	10	11			
55 บางปะอิน	Bang Pa-in		59.4						59.4	839.7	+147.1
56 ปทุมธานี	PATHUM THANI		10.7	..					10.7	541.8	-151.2
57 หนองเสือ	Nong Sua		6.5	39.7					46.2	896.0	+ 91.9
58 ธัญบุรี	Thanyaburi		41.7						41.7	615.8	-171.3
59 รังสิต	Rangsit	1.2	11.5	0.2					12.9	542.5	-218.7
60 ลำลูกกา	Lam Luk Ka		6.3						6.3	677.8	- 9.6
61 นนทบุรี	NONTHABURI		78.7	7.2					85.9	740.4	+208.6
62 บางบัวทอง	Bang Bua Thong		6.2	1.9					8.1	693.3	+ 66.4
63 ธนบุรี	THON BURI		39.4	1.7					41.1	572.6	
64 ตลิ่งชัน	Taling Chan										
65 บางขุนเทียน	Bang Khun Thian										
66 ราษฎร์บูรณะ	Rat Burana		..	..					..		
67 กรุงเทพมหานคร	BANGKOK METROPOLIS	15.5	26.3	0.3		0.2			42.3	600.9	-151.1
68 สนามบินดอนเมือง	Don Muang Airport	0.2	8.4	1.0					9.6	660.7	- 69.9
69 บางเขน	Bang Khen	1.3	22.1	3.4		1.6			28.4	772.1	+ 62.6
70 มีนบุรี	Min Buri		24.8						24.8	381.6	-317.5
71 ลาดกระบัง	Lat Krabang	.. ..	8.4						8.4		
72 ศูนย์วิจัยบางนา	Bangk Na*	3.3	9.7						13.0	529.2	
73 กาญจนบุรี	KANCHANABURI*	6.8	6.0	8.6					21.4	835.0	+318.4
74 สังขละบุรี	Sangkhla Buri										
75 เพชรบูรณ์	Pilok										
76 ทองผาภูมิ	Thong Pha Phum*		9.8	13.7		2.4	1.3	4.7	31.9	1277.6	+231.1
77 ศรีสวัสดิ์	Si Sawat										
78 ไทรโยค	Sai Yok									..	
79 พนมทวน	Phanom Thuan	4.4	5.2	T					9.6	327.5	+ 1.6
80 ท่าม่วง	Tha Muang		..	23.3					23.3	478.0	+ 73.4
81 นครปฐม	NAKHON PATHOM		3.0	1.8					4.8	697.5	+138.8
82 บางเลน	Bang Len		5.0	12.4					17.4	493.4	- 45.9
83 นครชัยศรี	Nakhon Chaisi		10.5	0.6					11.1	623.7	+155.1
84 ราชบุรี	RATCHABURI								0.0	322.6	-226.3
85 บ้านโป่ง	Ban Pong		T	4.0					4.0	466.5	+ 12.7
86 โพธาราม	Photharam		1.6						1.6	699.5	+129.9
87 ดำเนินสะดวก	Damnoen Saduak										
88 ปากท่อ	Pak Tho								0.0	338.2	-164.1
89 สมุทรสงคราม	SAMUT SONGKHRAM		9.5						9.5	433.0	- 4.3
90 บางคณฑี	Bang Khonthi		5.9						5.9	639.4	-134.0
91 อัมพวา	Amphawa								0.0	401.3	- 64.7
92 สมุทรสาคร	SAMUT SAKHON	13.7	3.0						16.7	366.2	-243.3
93 กระทุ่มแบน	Kratum Baen		31.4						31.4	622.6	+ 14.2
94 สมุทรปราการ	SAMUT PRAKAN		13.5						13.5	390.3	-317.8
95 บางพลี	Bang Phli	14.7	14.5	3.8					33.0	606.8	-149.0

สถานีฝน	Station	วันที่และจำนวนน้ำฝนเป็นมิลลิเมตร Date and amount of rainfall in millimeters							ฝนรวม มม. Total rainfall mm.	ฝนรวมตั้งแต่ 1 ... Accumulative rainfall since 1 ...	
		สิงหาคม August								ปริมาณ มม. Amount mm.	ปกติ Normal
		5	6	7	8	9	10	11			
ภาคตะวันออก	**EASTERN PART**										
1 **นครนายก**	**NAKHON NAYOK**	T	59.9	24.7					84.6	867.2	-224.1
2 บ้านนา	Ban Na		42.8	26.5					69.3	847.9	-276.8
3 ปากพลี	Pak Phli	16.9	30.0	16.7		5.3			68.9	1094.8	- 9.2
4 องครักษ์	Ongkharak	22.3	92.3	5.1					119.7	1006.9	+ 25.2
5 **ปราจีนบุรี**	**PRACHIN BURI***		46.3	0.2		0.2		24.8	71.5	999.8	-222.2
6 ประจันตคาม	Prachantakham								0.0	776.9	-229.6
7 บ้านสร้าง	Ban Sang								0.0	567.5	-529.6
8 ศรีมหาโพธิ	Si Maha Phot		15.4	12.3					27.7	837.0	-158.7
9 กบินทร์บุรี	Kabin Buri*	0.3	21.5						21.8	925.8	+ 32.9
10 สระแก้ว	Sa Kaeo	17.0	37.7	20.7					75.4	980.9	- 41.8
11 วัฒนานคร	Watthana Nakhon	6.8	15.9	17.3					40.0	884.6	+ 27.2
12 อรัญประเทศ	Aranyaprathet*	10.0	1.6	9.9					21.5	884.3	+ 41.2
13 **ฉะเชิงเทรา**	**CHACHOENGSAO**		22.1						22.1	540.0	-145.4
14 บ้านโพธิ์	Ban Pho		39.3	3.2					42.5	567.5	- 97.8
15 **ชลบุรี**	**CHON BURI***		53.0	0.3					53.3	711.0	+ 22.3
16 พานทอง	Phan Thong		49.0						49.0	687.4	+117.4
17 บ้านบึง	Ban Bung								0.0	619.0	+ 5.1
18 เกาะสีชัง	Ko Sichang*		0.5					0.2	0.7	731.4	+189.5
19 ศรีราชา	Si Racha								0.0	623.4	+ 84.3
20 สัตหีบ	Sattahip*	0.4	T	0.4	T				0.8	580.3	- 61.6
21 **ระยอง**	**RAYONG**	5.0							5.0	612.9	-107.0
22 บ้านค่าย	Ban Khai	2.1	0.5		3.2				5.8	798.2	+ 66.9
23 แกลง	Klaeng	7.5	31.0	T	5.0				43.5	906.1	-198.9
24 **จันทบุรี**	**CHANTHABURI***	108.0	88.4	3.6	13.7				213.7	1345.4	-516.9
25 ท่าใหม่	Tha Mai	210.5	67.8		4.4				282.7	1035.1	-516.9
26 มะขาม	Makham	48.2	34.2						82.4	965.6	-627.6
27 **ตราด**	**TRAT**	220.0	126.6	5.3	47.2				399.1	1867.7	-401.9
28 เขาสมิง	Khao Saming		55.3	7.8					63.1	621.8	
29 แหลมงอบ	Laem Ngop	84.5	193.3	11.7	14.5				304.0	1208.9	
30 คลองใหญ่	Khlong Yai*	126.7	90.1	25.3	56.7	T	2.2	1.5	302.5	2553.4	-324.7
ภาคใต้	**SOUTHERN PART**										
1 **เพชรบุรี**	**PHETCHABURI**			T					T	316.6	-152.8
2 บ้านแหลม	Ban Laem								0.0	371.8	-148.1
3 บ้านลาด	Ban Lat								0.0	458.7	- 37.3
4 ท่ายาง	Tha Yang								0.0	282.4	- 59.8
5 ชะอำ	Cha-am								0.0	340.3	- 10.4
6 **ประจวบคีรีขันธ์**	**PRACHUAP KHIRI KHAN***	3.3	3.6	7.8	1.4	0.1	T	3.9	20.1	469.7	- 75.8
7 หัวหิน	Hua Hin*	14.4	T	T	1.0			T	15.4	353.1	- 62.6
8 ปราณบุรี	Pran Buri	0.7							0.7		
9 **ชุมพร**	**CHUMPHON***	7.6	7.5	20.0	0.1	1.3	0.4	T	36.9	769.9	-195.5

สถานีฝน	Station	วันที่และจำนวนน้ำฝนเป็นมิลลิเมตร Date and amount of rainfall in millimeters สิงหาคม August 5	6	7	8	9	10	11	ฝนรวม มม. Total rainfall mm.	ฝนรวมตั้งแต่ 1 มกราคม Accumulative rainfall since 1 January ปริมาณ มม. Amount mm.	สูงต่ำกว่าปกติ Above or below Normal
10 ท่าแซะ	Tha Sae	6.1	18.9	22.2		1.2	4.6		52.4	812.9	-166.9
11 สวี	Sawi		24.7	22.8					47.5	450.1	-348.9
12 หลังสวน	Lang Suan		14.5						14.5	270.2	
13 สุราษฎร์ธานี	SURAT THANI*	2.7	11.1	1.2			0.6		15.6	856.5	-119.8
14 ไชยา	Chaiya	7.2	9.6	4.4					21.2	644.4	+ 76.8
15 เกาะสมุย	Ko Samui*	2.0	13.0	3.5					18.5	535.3	+ 14.4
16 พุนพิน	Phunphin	50.3	12.5						62.8	698.6	+ 56.5
17 ท่าฉาง	Tha Chang	3.2		2.1					5.3	641.6	-295.7
18 กาญจนดิษฐ์	Kanchanadit	..							..	..	
19 บ้านนาสาร	Ban Na San	9.0	..	25.8					34.8	655.7	-209.8
20 นครศรีธรรมราช	NAKHON SI THAMMARAT*	6.6	3.3	9.3	2.0			0.6	21.8	670.8	-159.1
21 สิชล	Sichon	10.2		11.2					21.4	524.2	-188.4
22 ท่าศาลา	Tha Sala	..							..	..	
23 ฉวาง	Chawang	30.6	21.4						52.0	915.5	- 45.2
24 ทุ่งสง	Thung Song	14.5	88.5	16.6					119.6	691.0	-105.5
25 ร่อนพิบูลย์	Ron Phibun	6.5	8.7	8.2					14.7	515.2	-155.7
26 ปากพนัง	Pak Phanang	..							..	..	
27 พัทลุง	PHATTHALUNG	13.5	7.8						21.3	653.7	-177.2
28 ควนขนุน	Khuan Khanun	36.9	8.8						45.7	708.1	
29 ปากพยูน	Pak Phayun										
30 เขาชัยสน	Khao Chaison	10.1	15.7				10.0	..	35.8	553.9	
31 สงขลา	SONGKHLA*	1.8	0.3	0.8	0.2		T	1.3	4.4	458.1	-220.0
32 รัตภูมิ	Rattaphum	19.4	1.8						21.2	521.5	
33 หาดใหญ่	Hat Yai	6.1	3.5	2.0					11.6	645.5	
34 สะเดา	Sadao	4.1	6.9						11.0	515.5	
35 ปัตตานี	PATTANI*		0.1					T	0.1	780.8	+333.5
36 หนองจิก	Nong Chik								0.0	311.3	
37 ยะหริ่ง	Yaring								0.0	421.5	
38 มายอ	Mayo								0.0	658.2	
39 โคกโพธิ์	Khok Pho								0.0	1056.2	
40 ปะนาเระ	Panare								0.0	244.7	
41 ยะลา	YALA								0.0	822.4	
42 ยะหา	Yaha								0.0	813.1	
43 รามัน	Raman								0.0	943.4	
44 บันนังสตา	Bannang Satar								0.0	988.8	
45 เบตง	Betong								0.0	713.5	
46 นราธิวาส	NARATHIWAT*		2.1					2.8	4.9	853.7	- 76.1
47 ยี่งอ	Yi-ngo								0.0	777.2	
48 ระแงะ	Rangae								..	..	
49 ตากใบ	Tak Bai								0.0	307.3	
50 สุไหงโกลก	Sungai Kolok								0.0	1083.9	

สถานีฝน	Station	วันที่และจำนวนน้ำฝนเป็นมิลลิเมตร Date and amount of rainfall in millimeters							ฝนรวม มม. Total rainfall mm.	ฝนรวมตั้งแต่ 1 มกรา Accumulative rainfall since 1 January	
		สิงหาคม August								ปริมาณ มม. Amount mm.	สูงกว่า/ต่ำกว่าค่าปกติ Above or below Normal
		5	6	7	8	9	10	11			
51 ระนอง	RANONG*	92.0	54.0	54.4	4.0	10.1	13.0	8.0	235.8	2113.6	-403.3
52 กระบุรี	Kra Buri	78.8	115.3	42.6		33.7	13.2		283.6	1490.3	
53 พังงา	PHANGNGA	10.0	48.5	10.5					69.0	1368.2	
54 ตะกั่วป่า	Takua Pa	36.4	17.6	40.5		4.1	15.8		114.4	2589.8	
55 กะปง	Kapong	30.5	20.6	11.5			31.4		94.0	2091.7	
56 ท้ายเหมือง	Thai Muang	7.3	20.2	0.5					28.0	1731.9	
57 ตะกั่วทุ่ง	Takua Thung	19.0	48.5	15.6		3.8			86.9	1722.3	
58 ทับปุด	Thap Put	11.8	56.8						68.6	956.9	
59 ภูเก็ต	PHUKET*	22.5	32.5	0.8	T	3.8	9.8	5.6	75.0	1490.8	+278.4
60 สนามบินภูเก็ต	Phuket Airport*	39.8	16.1	0.4	0.3	3.0	5.3	0.1	65.0	1470.1	+ 60.9
61 กระบี่	KRABI	30.1	20.2	4.5					54.8	1021.6	
62 อ่าวลึก	Ao Luk	41.0	33.8	2.6	1.8				79.2	954.6	
63 คลองท่อม	Khlong Tom	25.5	17.4	1.1	0.6		5.2		49.8	743.1	
64 ตรัง	TRANG										
65 สนามบินตรัง	Trang Airport*	66.5	12.7	7.2			21.0		107.8	894.4	-372.5
66 สิเกา	Sikao	61.4	17.3	23.4					102.1	1059.5	
67 ย่านตาขาว	Yan Ta Khao		66.2				30.9		97.1	994.7	
68 ปะเหลียน	Palian	37.6	24.5	3.9			9.1		75.1	1232.7	
69 สตูล	SATUN	15.3							15.3	438.5	
70 ทุ่งหว้า	Thung Wa	80.3	6.0						86.3	665.6	

สถานีฝน	Station	วันที่และจำนวนน้ำฝนเป็นมิลลิเมตร Date and amount of rainfall in millimeters August 5	6	7	8	9	10	11	ฝนรวม มม. Total rainfall mm	ฝนรวมตั้งแต่ 1 มกราคม Accumulative rainfall since 1 January ปริมาณ มม. Amount mm.	สูงต่ำกว่าปกติ Above or below Normal
กรุงเทพมหานคร	BANGKOK METROPOLIS										
สถานีเครื่องรับส่งวิทยุนนทบุรี	Overseas Radio Receiving Station		22.1	1.1					23.2	579.6	
ร.ร. การช่างนนทบุรี	Nonthaburi Trade School		36.2	7.5					43.7	498.3	
พลังงานปรมาณูแห่งชาติ	Atomic Energy For Peace	1.2	28.8	2.4					32.4	652.6	
กองกำกับการรถวิทยุฯ	MMP. Sub Division Car Center		39.8	3.3					43.1	437.8	
วิทยาลัยครูจันทรเกษม	Chankasem College Education		39.5						39.5	475.6	
การไฟฟ้าฝ่ายผลิต	Electrical Supply Authority		42.4	1.4					43.8	416.3	
ศูนย์ฝึกการบินพลเรือน	Civil Aviation Training Center		63.7	4.0					67.7	566.6	
ร.ร. โยธินบูรณะ	Yothin Burana School		45.4						45.4	432.3	
สถานีรถไฟบางบำหรุ	Bang Bamru Railway Station										
ร.ร. พาณิชการสยาม	Siam Commercial School		37.6	1.3					38.9	515.9	
ร.ร. การประชาสัมพันธ์	Public Relation School	16.5	65.1						81.6	599.1	
ร.ร. สามเสนนอก	Sam Sen Nok School	2.5	17.0						19.5	388.4	
มหาวิทยาลัยรามคำแหง	Ramkhamhaeng University	4.7	14.8						19.5	502.0	
ร.ร. ศรีอุไล	Sri Ulai School		46.0						46.0	619.4	
ร.ร. จิตรลดา	Chitlada School		77.0	1.7					78.7	746.5	
เขตบางกะปิ	Bangkapi Boundary										
เขตหนองจอก	Nong Chok Boundary										
กระทรวงศึกษาธิการ	Ministry of Education										
ร.ร. ช่างกลวิทยา	Changkol Vitthaya School	11.5	26.4	0.6					38.5	499.9	
ร. 1 พัน 2 รอ.	Second Infantry Battalion	12.0	43.0	1.0					56.0		
บ้านมนังคศิลา	Ban Manangkha Sila	9.2	63.2						74.2	629.7	
ร.ร. โยสิตสมรม	Kosit Samosorn School		46.3						46.3	605.0	
ประตูน้ำปทุมวัน	Pathumvan Irr.	4.1	44.6	T					48.7	460.6	
ร.ร. เฉลิมสาสน์ศึกษา	Chaloemsart Suksa School	4.5	14.7						19.2	434.3	
วิทยาลัยเพาะช่าง	Poh Chang College		44.7						44.7	654.7	
ร.ร. มาเตร์เดอี	Mater Dei School	8.7	35.8	..					44.5	..	
สถานีจ่ายไฟฟ้าบางกะปิ	Sup Center of Electrial Supply-Bangkapi		16.5	0.3					16.8	436.1	
วิทยาลัยพาณิชการธนบุรี	Thonburi Commercial College		30.0						30.0	459.0	
วิทยาลัยครูบ้านสมเด็จ	Bansomdet Teacher' College		38.1						38.1	456.4	
เขตคลองสาน	Khlong San Boundary		..							..	
ร.ร. เตรียมทหาร	Armed Force Academy Preparatory-School	6.8	35.2						42.0	538.9	
ร.ร. กรุงเทพคริสเตียน	Bangkok Christian College	0.3	45.2						45.5	409.4	
ร.ร. ศรีวิกรม์	Srivikorn School		35.4	0.1					35.5	651.9	
ประตูน้ำพระโขนง	Prakhanong Irr.	13.1	26.5	T					39.6	583.9	
ร.ร. สมชิตศึกษา	Somchit Suksa School										
ร.ร. ยานนาเวศวิทยาคม	Yannaves Vitthayakhom School		30.7						30.7	508.7	
ร.ร. พระโขนง	Prakhanong School	6.4	13.4						19.8		
ร.ร. ช่องนนทรี	Chong Nonthri School										

อุณหภูมิสูงสุดและต่ำสุดประจำวันที่ ๕ — ๑๑ สิงหาคม ๒๕๑๗

Daily Max. and Min. Temperature 5 - 11 August 1974

สถานี	Station	อุณหภูมิสูงสุดและต่ำสุดเป็นองศา ซ. Max. and Min. Temperature in degree C.							เฉลี่ยสูงสุดต่ำสุด Average Max. Min.	เฉลี่ยในสัปดาห์ Weekly Mean	Monthly Normal
		5	6	7	8	9	10	11			
ภาคเหนือ	**NORTHERN PART**										
1 เชียงราย	CHIANG RAI	31.2 22.0	32.0 22.4	30.5 22.4	30.5 23.1	32.0 23.2	30.2 21.6	27.0 23.8	30.5 22.6	26.6	26.6
2 แม่ฮ่องสอน	MAE HONG SON	32.0 22.6	33.4 23.8	31.1 23.8	29.2 23.2	30.0 22.6	28.2 24.0	27.5 23.7	30.2 23.4	26.8	27.0
3 เชียงใหม่	CHIANG MAI	33.1 22.3	32.0 23.1	31.9 24.4	30.7 23.4	31.3 22.8	31.0 23.8	29.2 23.8	31.3 23.4	27.4	27.0
4 น่าน	NAN	32.3 24.0	31.9 22.8	32.3 24.2	32.0 25.3	32.4 24.7	31.5 24.7	30.0 24.3	31.8 24.3	28.0	27.6
5 ท่าวังผา	Tha Wang Pha	32.6 24.1	33.3 23.0	32.3 24.3	31.5 22.6	.. 24.3	.. ..	.. ..	32.4 24.3	28.0	27.6
6 ลำปาง	LAMPANG	32.5 22.9	32.0 24.0	33.3 22.6	31.5 23.9	32.9 23.7	32.6 24.3	31.8 25.3	32.4 23.8	28.1	27.6
7 แม่สะเรียง	Mae Sariang	32.0 23.1	31.8 21.8	32.5 23.6	29.3 23.4	27.8 22.3	27.9 22.9	26.4 23.2	29.7 22.9	26.3	26.7
8 แพร่	PHRAE	32.9 25.2	32.8 23.1	32.0 23.0	31.9 24.5	32.2 24.2	30.2 25.1	30.7 24.6	31.7 24.0	27.8	27.4
9 อุตรดิตถ์	UTTARADIT	34.0 25.2	33.1 23.9	32.4 23.7	33.0 25.6	32.6 24.6	32.7 24.8	31.6 25.0	32.8 24.7	28.8	28.2
10 สนามบินอุตรดิตถ์	Uttaradit Airport	33.4 23.8	32.2 23.6	32.4 23.6	32.0 ..	31.2 24.2	.. 24.2	.. ..	32.2 23.9	28.0	..
11 ตาก	TAK	34.0 23.6	33.9 24.9	32.9 24.2	32.2 24.6	31.5 24.9	32.2 24.3	30.0 24.0	32.4 24.4	28.4	28.3
12 พิษณุโลก	PHITSANULOK	35.1 25.2	32.5 23.7	32.0 24.4	33.6 25.4	33.7 24.9	31.8 23.5	31.9 25.5	32.9 24.6	28.8	28.4
13 แม่สอด	Mae Sot	31.9 23.7	31.8 23.5	29.4 23.6	28.0 22.8	28.2 22.9	27.8 22.5	25.2 22.7	28.9 23.1	26.0	26.2
14 เพชรบูรณ์	PHETCHABUN	33.9 22.7	34.8 24.0	32.4 24.3	32.6 24.1	32.4 24.0	32.7 24.5	31.3 24.1	32.9 24.0	28.4	27.3
15 หล่มสัก	Lom Sak	32.7 22.5	32.3 24.0	32.6 24.4	32.3 24.3	32.6 24.0	30.3 24.0	24.0	32.1 23.9	28.0	..
16 วิเชียรบุรี	Wichian Buri	34.4 24.6	33.1 25.2	32.9 23.9	33.8 24.6	33.8 23.5	33.2 24.7	25.6	33.5 24.6	29.0	..
ภาคตะวันออกเฉียงเหนือ	**NORTHEASTERN PART**										
1 หนองคาย	NONG KHAI	32.9 23.7	32.1 25.5	32.3 23.2	32.1 25.6	33.6 25.5	33.5 24.9	32.7 25.0	32.6 25.0	28.8	27.8
2 เลย	LOEI	32.7 22.3	32.2 22.8	32.9 24.2	32.1 24.1	32.3 24.1	32.7 24.7	32.2 24.5	32.4 23.8	28.1	27.3
3 อุดรธานี	UDON THANI	32.7 24.0	31.2 25.4	31.0 25.2	32.4 25.2	33.4 25.0	32.5 25.0	32.2 24.8	32.2 24.9	28.6	27.9
4 สกลนคร	SAKON NAKHON	31.9 24.7	31.4 24.3	31.8 24.5	32.6 25.3	34.1 24.4	33.1 25.0	32.4 25.3	32.5 24.8	28.6	27.6
5 นครพนม	NAKHON PHANOM	31.5 25.3	29.2 23.5	31.9 24.2	30.7 24.3	33.1 24.6	33.9 25.0	31.7 24.6	31.7 24.5	28.1	27.0
6 มุกดาหาร	Mukdahan	32.9 25.2	32.0 24.4	31.3 23.6	31.7 24.8	33.3 24.3	32.2 25.2	31.7 25.8	32.0 24.8	28.4	27.7
7 ขอนแก่น	KHON KAEN	31.2 23.5	32.4 25.5	32.2 25.3	33.8 24.0	33.4 24.6	33.0 25.5	32.5 25.5	32.6 24.8	28.7	28.1
8 โกสุมพิสัย	Kosum Phisai	31.6 23.7	32.2 24.8	31.2 24.7	34.0 25.9	33.6 25.8	32.0 25.7	26.4	32.4 25.0	28.7	..
9 ร้อยเอ็ด	ROI ET	31.2 24.5	30.8 24.4	29.0 23.8	33.3 24.2	32.8 25.0	32.5 26.0	32.7 26.3	31.8 24.9	28.4	28.0
10 ชัยภูมิ	CHAIYAPHUM	33.2 24.7	32.2 25.0	32.1 24.1	33.0 24.5	33.5 24.7	33.0 24.6	30.6 24.9	32.5 24.4	28.4	27.4
11 อุบลราชธานี	UBON RATCHATHANI	31.8 25.9	31.1 24.9	30.5 24.4	31.9 24.4	32.4 25.4	32.8 25.0	32.0 25.0	31.8 24.1	28.0	27.8
12 สุรินทร์	SURIN	31.2 25.6	33.6 25.6	32.3 24.5	32.5 25.8	33.7 25.1	34.5 24.7	33.0 25.5	33.0 24.4	28.7	27.8
13 ท่าตูม	Tha Tum	31.1 24.4	32.5 25.4	29.8 24.1	32.9 25.0	32.9 24.6	32.9 25.3	25.5	32.0 24.3	28.2	..
14 นางรอง	Nang Rong	32.3 24.3	32.2 25.7	31.5 24.6	33.5 25.5	34.1 24.7	33.0 24.8	24.7	32.8 24.2	28.5	..

สถานี	Station	อุณหภูมิสูงสุดและต่ำสุดเป็นองศา ซ. Max. and Min. Temperature in degree C.							เฉลี่ยสูงสุดต่ำสุด Average Max. Min.	เฉลี่ยในสัปดาห์ Weekly Mean	ค่าปกติประจำเดือน Monthly Normal
		5	6	7	8	9	10	11			
15 นครราชสีมา	NAKHON RATCHASIMA	32.9 23.6	31.5 23.4	32.4 22.3	32.7 23.6	33.9 24.4	33.4 24.5	32.4 24.6	32.7 23.8	28.2	28.1
16 โชคชัย	Chok Chai	33.3 24.3	31.6 23.8	30.3 24.0	32.9 24.0	33.6 24.7	33.3 24.4	24.6	32.5 24.2	28.4	..
ภาคกลาง	**CENTRAL PART**										
1 นครสวรรค์	NAKHON SAWAN	33.2 24.4	31.4 24.7	33.0 24.7	32.8 25.5	34.0 23.9	33.6 26.0	32.4 26.4	32.9 25.1	29.0	28.7
2 ลพบุรี	LOP BURI	32.9 24.5	32.7 24.0	31.7 22.2	32.8 25.0	33.0 25.0	32.7 25.0	31.5 25.0	32.2 24.4	28.3	28.1
3 สุพรรณบุรี	SUPHAN BURI	32.2 22.7	33.6 23.7	31.2 23.0	32.2 23.8	33.8 24.0	34.3 24.3	32.6 24.0	32.8 23.6	28.2	28.7
4 กาญจนบุรี	KANCHANABURI	34.2 23.8	33.4 24.5	30.4 24.1	29.7 24.0	34.8 23.8	34.2 24.0	33.3 23.8	32.8 24.0	28.4	28.4
5 ทองผาภูมิ	Thong Pha Phum	31.8 23.0	31.2 24.0	29.2 23.5	30.5 22.5	30.4 22.5	31.1 23.2	30.0 23.0	30.6 23.1	26.8	..
6 สนามบินดอนเมือง	Dong Muang Airport	30.8 23.6	31.0 25.3	30.0 23.9	31.0 25.0	33.0 24.5	33.1 25.4	33.1 25.0	32.8 24.7	28.2	28.7
7 กรุงเทพมหานคร	BANGKOK METROPOLIS	32.8 24.1	32.5 25.5	31.0 24.8	32.8 25.2	33.5 25.9	34.6 24.7	33.8 24.8	33.0 24.9	29.0	28.4
8 ศูนย์วิจัย ฯ บางนา	Bang Na	31.8 23.0	31.8 25.8	31.5 24.4	32.7 25.2	33.8 25.8	34.0 25.2	33.8 25.0	32.8 24.9	28.8	..
ภาคตะวันออก	**EASTERN PART**										
1 ปราจีนบุรี	PRACHIN BURI	33.2 25.2	32.6 25.1	30.8 22.9	32.4 24.7	33.7 25.6	33.0 25.2	31.6 26.0	32.5 25.0	28.8	28.1
2 กบินทร์บุรี	Kabin Buri	33.2 25.3	32.3 25.0	28.9 22.8	31.5 23.7	33.2 24.9	32.3 24.4	24.4	32.5 24.4	28.2	..
3 อรัญประเทศ	Aranyaprathet	34.0 23.0	31.5 24.0	29.2 23.3	31.5 23.0	33.0 24.0	33.5 24.0	33.0 24.2	32.2 23.6	27.9	27.9
4 ชลบุรี	CHON BURI	31.6 24.5	31.6 26.0	31.5 23.9	33.2 26.6	33.0 27.0	33.6 26.5	32.8 26.8	32.5 25.9	29.2	28.2
5 เกาะสีชัง	Ko Si Chang	30.0 23.5	30.0 26.7	30.5 27.1	30.9 27.2	31.7 27.6	31.8 27.2	31.4 27.6	30.9 26.7	28.8	28.6
6 สัตหีบ	Sattahip	31.8 24.4	31.1 26.0	31.7 26.3	28.6 26.4	33.1 26.6	33.2 26.6	33.2 27.2	31.8 26.2	29.0	29.2
7 ระยอง	RAYONG	32.2 24.3	29.3 27.0	30.2 27.4	31.0 27.8	31.8 28.1	32.2 26.6	28.3	31.1 27.4	29.2	..
8 จันทบุรี	CHANTHABURI	30.2 24.1	25.5 23.1	30.0 24.2	29.4 26.4	31.0 25.8	31.2 25.9	31.5 26.4	29.8 25.1	27.4	27.3
9 คลองใหญ่	Khlong Yai	29.7 23.1	25.0 23.4	29.6 22.8	27.3 23.5	30.9 23.3	31.6 24.4	31.4 26.6	29.4 23.9	26.6	26.7
ภาคใต้	**SOUTHERN PART**										
1 หัวหิน	Hua Hin	32.3 24.9	31.4 24.5	33.1 25.3	32.0 24.5	34.5 24.6	35.2 24.7	34.5 25.5	33.3 24.8	29.0	28.4
2 ประจวบคีรีขันธ์	PRACHUAP KHIRI KHAN	31.7 25.1	28.2 24.0	29.5 23.9	30.8 23.9	33.8 23.6	33.3 25.0	33.8 25.8	31.6 24.5	28.0	27.9
3 ชุมพร	CHUMPHON	28.0 23.4	28.5 23.0	27.2 22.6	32.1 22.6	32.7 23.6	32.0 24.0	32.5 23.6	30.4 23.2	26.8	27.2
4 สุราษฎร์ธานี	SURAT THANI	29.7 23.0	30.5 23.1	26.3 23.3	30.7 24.0	33.6 23.8	33.5 23.4	33.3 23.3	31.1 23.4	27.2	27.8
5 เกาะสมุย	Ko Samui	29.7 24.6	29.3 23.2	28.4 24.2	30.3 25.2	33.1 25.8	33.2 26.3	32.5 25.7	30.9 25.0	28.0	..
6 นครศรีธรรมราช	NAKHON SI THAMMARAT	29.4 23.1	30.4 23.3	29.0 23.5	32.2 25.0	34.3 23.7	34.0 22.7	33.7 24.0	31.9 23.6	27.8	27.9
7 สงขลา	SONGKHLA	29.8 22.8	29.8 22.8	32.0 23.3	34.6 24.4	34.4 24.1	34.2 24.0	34.0 24.7	32.7 23.7	28.2	28.3
8 ปัตตานี	PATTANI	30.9 23.4	32.3 23.2	32.8 22.2	33.6 23.7	31.5 23.9	33.4 23.4	33.4 24.1	32.6 23.4	28.0	27.8
9 นราธิวาส	NARATHIWAT	31.4 23.5	32.0 23.6	33.7 24.1	34.1 24.8	32.6 25.0	32.3 25.0	34.4 24.3	32.9 24.3	28.6	27.3
10 ระนอง	RANONG	26.5 22.3	27.1 20.7	26.4 23.4	30.3 24.4	31.4 25.6	31.5 23.5	31.0 24.9	29.2 23.5	26.4	26.4
11 ภูเก็ต	PHUKET	27.9 23.8	29.4 23.2	30.2 24.5	30.0 24.7	31.5 24.1	31.4 23.9	31.8 24.9	30.3 24.2	27.2	27.5
12 สนามบินภูเก็ต	Phuket Airport	27.6 22.7	29.5 24.0	28.6 24.2	30.9 26.7	30.2 23.9	31.0 26.7	31.0 25.2	29.7 24.8	27.2	27.4
13 สนามบินตรัง	Trang Airport	27.6 22.8	31.2 22.7	28.7 23.2	33.2 23.3	33.3 24.0	33.6 23.7	32.5 23.2	31.4 23.3	27.4	27.2

แก้ไขเพิ่มเติมรายงานจำนวนน้ำฝนเนื่องจากได้รับรายงานภายหลัง สำหรับรายงานอากาศประจำสัปดาห์ ฉบับที่ ๓๑/๒๕๑๗

Corrections for late rainfall data reports in weekly weather report No. 31/1974

สถานีฝน	Station	วันที่และจำนวนน้ำฝนเป็นมิลลิเมตร Date and amount of rainfall in millimeters กรกฎาคม – สิงหาคม July – August							ฝนรวม มม. Total rainfall mm.	ฝนรวมตั้งแต่ ... Accumulative rainfall since 1 January ปริมาณ มม. Amount mm.	สูงต่ำกว่าปกติ Above or below Normal
		29	30	31	1	2	3	4			
	ภาคเหนือ NORTHERN PART										
2	แม่สาย Mae Sai							29.1	42.6	815.9	- 78.5
3	เชียงแสน Chiang Saen							51.5	76.5	804.1	- 34.4
4	เชียงของ Chiang Khong							22.8	35.0	738.2	- 98.6
5	แม่จัน Mae Chan							10.1	51.1	699.4	
6	แม่สรวย Mae Suai							19.0	91.8	645.9	- 30.3
7	เทิง Thoeng							8.6	55.9	700.6	-183.7
8	เชียงคำ Chiang Kham							29.9	125.9	748.3	+ 20.8
9	เวียงป่าเป้า Wiang Pa Pao							5.7	5.7		
10	พาน Phan							12.5	75.7	433.8	-172.5
11	แม่ใจ Mae Chai						10.5	6.1	18.4	850.7	+145.6
13	ชุน Chun						110.4	4.3	116.0	759.8	- 68.5
16	ขุนยวม Khun Yuam							5.9	50.8	588.5	- 38.2
17	แม่ลาน้อย Mae La Noi							16.5	32.4	378.0	
23	แม่แตง Mae Taeng							74.3	77.7	712.5	+126.9
24	แม่ริม Mae Rim							36.3	40.9	432.9	-113.0
25	สันทราย San Sai							35.8	39.8	310.9	
26	ดอยสะเก็ด Doi Saket							14.5	36.5	431.7	-100.5
30	สันป่าตอง San Pa Tong							43.8	52.9	366.0	-120.6
31	จอมทอง Chom Thong							4.4	4.4	284.9	-130.4
32	ฮอด Hot							1.3	15.3	397.4	-110.0
33	ลำพูน LAMPHUN							49.6	57.4	474.1	+ 33.6
35	ลี้ Li							3.9	6.7	634.5	+ 58.4
38	แจ้ห่ม Chae Hom							24.3	34.8	382.5	- 80.2
39	เกาะคา Ko Kha							24.1	40.7	731.0	+209.0
41	เถิน Thoen							3.7	6.2	467.8	+ 25.6
44	สอง Song							8.7	12.6	486.6	-186.3
46	เด่นชัย Den Chai							7.5	15.2	536.0	-135.8
50	ท่าวังผา Tha Wang Pha*							10.0	10.0	556.0	-328.0
58	ท่าปลา Tha Pla							25.9	25.9	683.5	+ 30.1
68	กงไกรลาศ Kong Krailat							3.9	10.4	531.7	-102.8
75	กำแพงเพชร KAMPHAENG PHET							26.1	33.1	547.8	- 4.1
79	พิจิตร PHICHIT							6.4	27.9	716.2	- 31.9
86	หล่มสัก Lom Sak*							0.1	4.9	575.1	+ 5.3
88	หนองไผ่ Nong Phai							5.2	9.4	382.1	-324.0

สถานีตรวม	Station	วันที่และจำนวนน้ำฝนเป็นมิลลิเมตร Date and amount of rainfall in millimeters กรกฎาคม – สิงหาคม July - August							ฝนรวม มม. Total rainfall mm.	ฝนรวมตั้งแต่ 1 มกราคม Accumulative rainfall since 1 January	
		29	30	31	1	2	3	4		ปริมาณ มม. Amount mm.	สูงต่ำกว่าปกติ Above or below Normal
	ภาคตะวันออกเฉียงเหนือ NORTHEASTERN PART										
2	เชียงคาน Chiang Khan							13.9	21.3	651.3	- 71.5
3	ท่าลี่ Tha Li							1.5	37.8	534.4	+ 80.1
4	เด่นชัย Dan Sai							9.8	9.8	508.2	- 91.2
5	วังสะพุง Wang Saphung							24.8	47.6	522.7	-124.1
7	ศรีเชียงใหม่ Si Chiang Mai							2.7	6.0	772.8	-311.2
8	ท่าบ่อ Tha Bo							9.2	29.1	711.6	-189.6
24	นาแก Na Kae						88.8		98.4	1133.0	+218.1
30	กุฉินารายณ์ Kuchinarai							41.1	49.3	565.6	-311.2
38	เกษตรวิสัย Kaset Wisai							20.9	36.4	584.2	-128.4
39	สุวรรณภูมิ Suwannaphum							1.2	14.4	703.7	-138.2
43	โกสุมพิสัย Kosum Phisai*							12.1	16.6	551.5	-203.5
44	บรบือ Borabu							21.6	21.6		
48	น้ำพอง Nam Phong							22.5	22.5	259.1	-324.6
54	พล Phon							1.5	50.1	499.1	-148.8
55	หนองสองห้อง Nong Song Hong							4.0	13.0	509.8	-208.4
61	บำเหน็จณรงค์ Bamnet Narong							18.3	26.1	435.4	-232.9
76	สตึก Satuk						2.5		84.7	643.2	- 68.1
78	นางรอง Nang Rong*							0.4	19.9	639.5	+ 22.0
81	ท่าตูม Tha Tum*							0.1	5.3	394.2	-241.2
92	เขมราฐ Khemarat							57.5	70.5	881.7	+ 34.5
93	อำนาจเจริญ Amnat Charoen							2.8	4.0	685.4	-217.0
94	ยโสธร Yasothon							37.1	38.9	875.3	+ 86.0
95	ตระการพืชผล Trakan Phutphon							9.5	51.3	856.1	+ 4.4
97	เขื่องใน Khuang Nai							1.5	12.0	667.5	+ 37.1
98	โขงเจียม Khong Chiam							6.3	33.2	1123.9	+ 78.9
99	เดชอุดม Det Udom							7.9	47.1	867.1	- 19.3
	ภาคกลาง CENTRAL PART										
5	ลาดยาว Lat Yao							45.2	68.8	582.6	+107.0
11	บางไร Ban Rai							10.9	96.2	695.9	+192.7
12	ทับทัน Thap Than							20.9	47.9	597.3	+ 1.6
13	หนองฉาง Nong Chang							4.2	66.2	772.6	+102.9
19	สิงห์บุรี SING BURI							11.3	32.2	593.2	+ 75.1
26	ชัยบาดาล Chai Badam							0.8	60.0	428.6	-150.2
27	พัฒนานิคม Phatthana Nikhom							4.9	27.3	655.4	+ 63.2
36	บางปะหัน Bang Pa Ma					27.3	31.4	73.0	137.4	1013.8	+604.3
37	สองพี่น้อง Song Phi Nong							25.0	33.9	567.5	+191.1

สถานีฝน	Station	วันที่และจำนวนน้ำฝนเป็นมิลลิเมตร Date and amount of rainfall in millimeters กรกฎาคม – สิงหาคม July - August							ฝนรวม มม. Total rainfall mm.	ฝนรวมตั้งแต่ 1 มกราคม Accumulative rainfall since 1 January	
		29	30	31	1	2	3	4		ปริมาณ มม. Amount mm.	สูงกว่าหรือต่ำกว่าค่าปกติ Above or below Normal
38 อางทอง	ANG THONG							26.0	71.0	701.1	+ 59.7
43 สระบุรี	SARABURI							0.4	31.1	619.2	-189.6
45 บ้านหมอ	Ban Mo							25.8	68.1		
50 ท่าเรือ	Tha Rua							35.5	89.3	617.0	-165.2
62 บางบัวทอง	Bang Bua Thong							43.0	145.0	685.2	+ 86.6
79 พนมทวน	Phanom Thuan						9.3	21.0	48.4	317.9	+ 4.1
80 ท่าม่วง	Tha Muang							9.0	127.6	454.7	+ 66.3
81 นครปฐม	NAKHON PATHOM							74.2	89.3	692.7	+156.2
82 บางเลน	Bang Len							12.0	15.2	476.0	- 15.6
83 นครชัยศรี	Nakhon Chaisi							36.2	93.4	612.6	+167.4
84 ราชบุรี	RATCHABURI							13.8	13.8	322.6	-183.8
85 บ้านโป่ง	Ban Pong							22.2	36.4	462.5	+ 35.3
86 โพธาราม	Photharam							38.8	138.1	697.7	+150.9
88 ปากท่า	Pak Tho							27.2	55.9	338.2	-116.9
92 สมุทรสาคร	SAMUT SAKHON						0.3		1.6	349.5	-226.5
93 กระทุ่มแบน	Kratum Baen							27.1	62.3	590.6	+ 56.4
95 บางพลี	Bang Phli							12.3	40.6	573.8	-152.0
ภาคตะวันออก	EASTERN PART										
1 นครนายก	NAKHON NAYOK						2.8		25.7	782.6	-212.7
2 บ้านนา	Ban Na							36.4	38.6	778.6	-254.0
3 ปากพลี	Pak Phli						17.7		21.8	1025.9	+ 29.9
22 บ้านค่าย	Ban Khai							3.1	43.6	792.4	+ 84.1
25 ท่าไหม	Tha Mai							17.8	45.6	752.4	
28 เขาสมิง	Khao Saming						12.3		35.5	558.7	
ภาคใต้	SOUTHERN PART										
8 ปราณบุรี	Pran Buri							30.2	30.2		
10 ท่าแซะ	Tha Sae							11.8	15.4	760.5	-168.0
12 หลังสวน	Lang Suan							5.0	44.0	255.7	
14 ไชยา	Chaiya							3.3	121.1	623.2	+ 83.9
16 พุนพิน	Phunphin							15.0	50.0	635.8	+ 19.4
17 ท่าฉาง	Tha Chang							2.9	35.1	536.3	-326.8
19 บ้านนาสาร	Ban Na San							35.0	75.4	621.7	-183.4
23 ฉวาง	Chawang							19.5	101.5	863.3	- 20.0
24 ทุ่งสง	Thung Song							25.5	49.3	571.4	-187.3
25 ร่อนพิบูลย์	Ron Phibun							15.0	19.1	500.5	-137.5
26 ปากพนัง	Pak Phanang							20.5	20.5	428.2	-132.0

สถานีฝน	Station	วันที่และจำนวนน้ำฝนเป็นมิลลิเมตร Date and amount of rainfall in millimeters							ฝนรวม Total rainfall mm.	ฝนรวมตั้งแต่ 1 มกราคม Accumulative rainfall since 1 January	
		กรกฎาคม – สิงหาคม July - August								ปริมาณ Amount mm.	สูงต่ำกว่าปกติ Above or below Normal
		29	30	31	1	2	3	4			
30 เขาชัยสน	Khao Chaison							20.8	69.3	518.1	
32 รัตภูมิ	Rattaphum							25.5	71.9	500.3	
34 สะเดา	Sadao							21.2	54.6	504.5	
41 ยะลา	YALA							8.6	58.8	822.4	
42 ยะหา	Yaha							10.8	72.9	813.1	
44 บันนังสตา	Bannang Satar							9.1	70.1	985.8	
45 เบตง	Betong							4.5	71.4	713.5	
50 สุไหงโกลก	Sungai Kolok						17.2	15.8	33.0	1083.9	
52 ระนอง	Ranong							55.2	97.2	1206.7	
53 พังงา	PHANGNGA							32.2	91.2	1299.2	
54 ตะกั่วป่า	Takua Pa							103.5	241.7	2475.4	
55 กะปง	Kapong						137.9	63.8	217.3	1997.7	
56 ทายเหมือง	Thai Muang							35.5	86.2	1703.9	
57 ตะกั่วทุ่ง	Takua Thung							35.0	129.9	1635.4	
58 ทับปุด	Thap Put							59.4	84.7	888.3	
61 กระบี่	KRABI							69.3	78.4	966.8	
62 อ่าวลึก	Ao Luk							25.5	36.9	875.4	
63 คลองท่อม	Khlong Tom							21.6	47.0	693.3	
66 สิเกา	Sikao							30.8	109.8	957.4	
67 บ้านตาขาว	Yan Ta Khao							120.0	181.5	897.6	
68 ปะเหลียน	Palian							129.7	214.9	1157.6	
69 สตูล	SATUN							39.2	57.0	423.2	
70 ทุ่งหว้า	Thung Wa					60.0	30.0	100.5	225.5	579.3	
กรุงเทพมหานคร	BANGKOK METROPOLIS										
14 ร.ร.ศรีอุลัย	Sri Ulai School					13.5	5.1	T	64.8	573.4	
28 วิทยาลัยพาณิชยการธนบุรี	Thonburi Commercial College					3.0	11.2	15.3	53.2	429.0	
30 เขตคลองสาน	Khlong San Boundary	13.2	14.7		36.3	2.8	12.2	5.3	84.5	431.1	
32 ร.ร.กรุงเทพคริสเตียน	Bangkok Christian College					3.2	7.6	7.8	70.3	363.9	
33 ร.ร.ศรีวิกรม์	Srivikorn School					6.9	0.4	6.3	82.8	616.4	

REMARKS

1. **Meteorological Department's Station (with * mark).** Rainfall observation is performed daily at 07.00 a.m. by the Meteorological Department's personnel. Therefore the daily rainfall amount in this publication means the total amount of rainfall in 24-hr. period from 07.00 a.m. of the recorded date to 07.00 a.m. of the following day.

2. **Voluntary Rainfall Station (without * mark)** located at Distric or Province. Rainfall observation is performed daily at 09.00 a.m. by the voluntary observer. The daily rainfall amount means the total amount of rainfall in 24-hr. period from 09.00 a.m. of the recorded date to 09.00 a.m. of the following day.

3. **Rainfall and Temperature Data.** The daily rainfall and temperature observations are submitted to the Meteorological Department soon after the measurement by the following means:-

   — the Meteorological Department's stations send their observations by radio and telegraph.

   — the voluntary rainfall stations send their observations by telegraph.

   Those daily reports generally arrive at the Meteorological Department from about 07.00 a.m. to 07.00 p.m.

4. **Data.** Various data published in this publication are obtained from radio and telegraph reports. Therefore the user should be cautious in using them. If there is any doubts please inquire the Rainfall Statistics Section of Hydrometeorology Division for further informations.

5. **Various Symbols.** The symbols used in this publication have the following meanings:—

Blank	**represents**	**No rainfall or report of observation does not arrive in time for publication**
T	„	**Trace or light rainfall with amount less than 0.1 mm.**
*	„	Meteorological Department's station

---

eorological Department
Bangkok Metropolis

Hydrometeorology Division
Tel. 916053, 910178

- กำหนดออก สัปดาห์ละ 1 ฉบับ ปีละ 52 ฉบับ
- ค่าบำรุง ฉบับละ 5 บาท ปีละ 150 บาท
- การบอกรับ ติดต่อที่กองอุตุนิยมวิทยาอุทก กรมอุตุนิยมวิทยา

โทร. 916053

พิมพ์ที่โรงพิมพ์กรมอุตุนิยมวิทยา กระทรวงคมนาคม กรุงเทพมหานคร

เรืออก เจตน์ ไชยลาโภ ผู้พิมพ์โฆษณา 2517

1/593
-4 use

กรมอุตุนิยมวิทยา กระทรวงคมนาคม

รายงานอากาศประจำสัปดาห์ ระหว่างวันที่ ๑๒ – ๑๘ สิงหาคม ๒๕๑๗

และ

การคาดหมายลักษณะอากาศ ระหว่างวันที่ ๑๙ – ๒๕ สิงหาคม ๒๕๑๗

ฉบับที่ ๓๓/๒๕๑๗

ดร. เจริญ เจริญรัชต์ภาคย์

อธิบดีกรมอุตุนิยมวิทยา

METEOROLOGICAL DEPARTMENT

MINISTRY OF COMMUNICATIONS

BANGKOK, THAILAND

WEEKLY WEATHER REPORT

DURING THE PERIOD 12 – 18 AUGUST 1974

AND

WEATHER OUTLOOK

DURING 19 – 25 AUGUST 1974

No. 33/1974

Charoen Charoen - rajapark

Director — General

ATMOSPHERIC SC
LIBRARY
AUG 2 1974
N.O.A.A.
U. S. Dept. of Commerce

หมายเหตุ

1. **สถานีของกรมอุตุนิยมวิทยา** (ที่มีเครื่องหมาย *) ทำการตรวจวัดจำนวนฝนตกเวลา 07.00 น. ทุกๆ วัน โดยเจ้าหน้าที่ของกรมอุตุนิยมวิทยา ดังนั้น จำนวนฝนรายวันในรายงานเล่มนี้ หมายถึงปริมาณฝนรวมในช่วงเวลา 24 ชม. ตั้งแต่เวลา 07.00 น. ของวันที่แจ้งไว้ในรายงานจนถึงเวลา 07.00 น. ของวันรุ่งขึ้น

2. **สถานีฝน** (ที่ไม่มีเครื่องหมาย *) ตามอำเภอหรือจังหวัด ทำการตรวจวัดจำนวนฝนตกเวลา 09.00 น. ทุกๆ วัน โดยเจ้าหน้าที่ที่อยู่ในอำเภอหรือจังหวัดที่ได้รับแต่งตั้งจากกรมอุตุนิยมวิทยา ดังนั้น จำนวนฝนรายวัน หมายถึงปริมาณฝนรวมในช่วงเวลา 24 ชม. ตั้งแต่เวลา 09.00 น. ของวันที่แจ้งไว้ในรายงานจนถึงเวลา 09.00 น. ของวันรุ่งขึ้น

3. **ข้อมูลฝนและอุณหภูมิ** ที่พิมพ์ในรายงานประจำเล่มนี้ เป็นผลการตรวจวัดฝนที่เจ้าหน้าที่ผู้ทำการตรวจรายงานส่งมายังกรมอุตุนิยมวิทยาทุกๆ วัน ภายหลังการตรวจดังนี้.—

   — สถานีของกรมอุตุนิยมวิทยา ส่งรายงานทางวิทยุสื่อสารและโทรเลข
   — สถานีฝนตามอำเภอหรือจังหวัด ส่งรายงานทางโทรเลข

   รายงานดังกล่าวนี้จะส่งมาถึงกรมอุตุนิยมวิทยาตั้งแต่เวลาประมาณ 07.00 น. จนถึงเวลา 19.00 น. ทุกๆ วัน

4. **ข้อมูลต่าง ๆ** เหล่านี้ได้ดำเนินการจัดพิมพ์จากรายงานที่ได้รับทางวิทยุสื่อสารและโทรเลข โดยยังไม่ได้ทำการตรวจสอบ เพื่อสนองความต้องการแก่ผู้ใช้อย่างรีบด่วน ดังนั้น ผู้ใช้จึงควรพิจารณาข้อมูลก่อนที่จะนำไปใช้ หากมีข้อสงสัยประการใด โปรดติดต่อสอบถามเจ้าหน้าที่แผนกสถิติฝน กองอุตุนิยมวิทยาอุทก

5. **สัญญลักษณ์ต่าง ๆ** มีความหมายดังนี้.—

ช่องว่าง	แสดงว่า	ไม่มีฝนหรือยังไม่ได้รับรายงานประจำวัน
T	„	ฝนตกเล็กน้อยที่วัดได้ไม่ถึง 0.1 มม.
*	„	เป็นสถานีของกรมอุตุนิยมวิทยา

กองอุตุนิยมวิทยาอุทก กรมอุตุนิยมวิทยา
กรุงเทพมหานคร โทร. 916053, 910178

การคาดหมายลักษณะอากาศใน ๗ วันข้างหน้า

ทั่วแคว้นที่ ๑๙ – ๒๕ สิงหาคม ๒๕๑๗

ลักษณะทั่วไป

ร่องความกดอากาศต่ำยังคงพาดผ่านภาคเหนือของประเทศไทย แต่คาดว่าจะมีกำลังแรงขึ้นในตอนกลางและปลายสัปดาห์

ภาคเหนือ ภาคตะวันออกเฉียงเหนือ	ในตอนต้นสัปดาห์จะมีฝนหรือฝนฟ้าคะนองกระจาย และจะมีปริมาณมากขึ้นในตอนกลางและปลายสัปดาห์
ภาคกลาง ภาคตะวันออก อ่าวไทย ฝั่งตะวันออก	ตลอดสัปดาห์จะมีฝนหรือฝนฟ้าคะนองกระจาย เว้นแต่ภาคตะวันออกจะมีฝนเกือบทั่วไป
อ่าวไทย ฝั่งตะวันตก	ตลอดสัปดาห์จะมีฝนหรือฝนฟ้าคะนองเป็นแห่ง ๆ
ภาคใต้ ฝั่งตะวันตก	ตลอดสัปดาห์จะมีฝนเกือบทั่วไป
กรุงเทพมหานคร	ตลอดสัปดาห์จะมีฝนหรือฝนฟ้าคะนองกระจาย

กรมอุตุนิยมวิทยา
๑๙ ส.ค. ๒๕๑๗

Weather outlook for the period 19 - 25 August 1974

General Situation

The low pressure trough still extends across the Northern part of Thailand and is expected to be active during the middle and last periods of the week.

Northern Part: Northeastern Part:	Throughout the week, scattered showers or thundershowers during the early period of the week while substantial falls during the middle and last periods.
Central Part: Eastern Part: Gulf of Thailand, East Coast:	Throughout the week, scattered showers or thundershowers except for almost widespread falls in the Eastern part.
Gulf of Thailand, West Coast:	Throughout the week, isolated showers or thundershowers.
Southern Thailand, West Coast:	Throughout the week, almost widespread rainshowers.
Bangkok Metropolis:	Throughout the week, scattered showers or thundershowers.

Meteorological Department
19 August 1974

สรุปลักษณะอากาศทั่วไปในรอบสัปดาห์
ตั้งแต่วันที่ ๑๒ – ๑๘ สิงหาคม ๒๕๑๗

๑. คลอดสัปดาห์ร่องความกดอากาศต่ำได้พาดอยู่ทางประเทศไทยตอนบน โดยในตอนต้นสัปดาห์มีหย่อมความกดอากาศต่ำในทะเลจีนใต้ ทางตะวันออกของเกาะไหหลำได้ทวีกำลังแรงขึ้นเป็นพายุดีเปรสชั่น และเมื่อวันที่ ๑๔ สิงหาคม ๒๕๑๗ เวลา ๐๗.๐๐ น.มีศูนย์กลางอยู่ห่างประมาณ ๒๐๐ กม.ทางตะวันออกเฉียงใต้ของเกาะไหหลำ พายุนี้มีทิศทางการเคลื่อนตัวทางตะวันตกโดยตลอดแล้วขึ้นฝั่งเวียตนามเหนือบริเวณเมืองดองฮอย ผ่านประเทศเวียตนามเหนือ ลาว เข้าสู่ประเทศไทยบริเวณจังหวัดนครพนมเมื่อวันที่ ๑๖ สิงหาคม ๒๕๑๗ พายุนี้ได้เคลื่อนตัวต่อมาในแนวจังหวัดสกลนคร อุดรธานี หนองคาย แพร่ เข้าสู่ประเทศพม่า แล้วได้อ่อนกำลังลงเป็นหย่อมความกดอากาศต่ำเหนือบริเวณเมืองเชียงตุง เมื่อวันที่ ๑๘ สิงหาคม ๒๕๑๗ ลักษณะเช่นนี้ทำให้ในระหว่างสัปดาห์มีฝนและฝนฟ้าคะนองแผ่เป็นบริเวณกว้างในภาคตะวันออกเฉียงเหนือ โดยมีฝนตกหนักถึงหนักมากอยู่ในเกณฑ์กระจาย และทำให้เกิดน้ำท่วมอย่างฉับพลันในบริเวณจังหวัด นครพนม สกลนคร อุดรธานี และหนองคาย ภาคเหนือมีฝนและฝนฟ้าคะนองเกือบทั่วไป โดยมีฝนตกหนักถึงหนักมากเป็นแห่ง ๆ ส่วนภาคอื่น ๆ นอกนี้มีฝนและฝนฟ้าคะนองกระจาย

๒. รายงานผนสูงสุดสำหรับ ๒๔ ชั่วโมงมีดังนี้.–

ภาคเหนือ	๑๒๑.๓ มม.	ที่ อ.เด่นชัย	จ.แพร่	เมื่อวันที่ ๑๗ ส.ค.
ภาคตะวันออกเฉียงเหนือ	๔๔๗.๑ "	ที่ อ.เมือง	จ.สกลนคร	" ๑๖ "
ภาคกลาง	๑๖๔.๖ "	ที่ ปั๊มออก	จ.กาญจนบุรี	" ๑๕ "
ภาคตะวันออก	๑๖๔.๔ "	ที่ อ.คลองใหญ่	จ.ตราด	" ๑๒ "
ภาคใต้	๔๔.๗ "	ที่ อ.ทะกั่วทุ่ง	จ.พังงา	" ๑๗ "

กรมอุตุนิยมวิทยา
๑๙ ส.ค.๑๗

General Situation
Period 12 - 18 August 1974

1. Throughout the week, a low pressure trough lied across the Upper Thailand, and the associated low pressure cell in the South China Sea, east of Hainan, developed to a tropical depression. At 07.00 a.m. of the 14th, it was centered at about 200 kilometers southeast of Hainan. The depression moved westward and hit the North Vietnam Coast in the vicinity of Donghoi, passing through North Vietnam, Laos into Northeastern Thailand in the vicinity of Nakhon Phanom on the 16th of August. It continued on its course along Sakon Nakhon, Udon Thani, Nong Khai, Phrae, and Burma. It was finally downgraded to a low pressure status over the vicinity of Kengtung on the 18th. Consequently during the week, torrential rains with scattered heavy to very heavy falls were experienced in the northeastern part of Thailand and caused flash floods over large areas of Nakhon Phanom, Sakon Nakhon, Udon Thani and Nong Khai, while almost widespread rainshowers and thundershowers with isolated heavy to very heavy falls were reported in the northern part. However, scattered rainshowers and thundershowers were registered in the remaining parts of the Country.

2. 24 hour - heaviest rainfalls were recorded at the following places:-

Northern Part	121.3 mm.	at Den Chai,	Phrae	on 17 August
Northeastern Part	457.1 "	at Amphoe Muang,	Sakon Nakhon	" 16 "
Central Part	168.6 "	at Pilok,	Kanchanaburi	" 15 "
Eastern Part	169.4 "	at Khlong Yai,	Trat	" 12 "
Southern Part	45.7 "	at Takua Thung,	Phangnga	" 17 "

Meteorological Department
19 August 1974

ข่าวอากาศเพื่อการเกษตรประจำสัปดาห์

เมื่อวันที่ ๑๒ - ๑๘ สิงหาคม มีลักษณะอากาศซึ่งพอสรุปได้ดังต่อไปนี้:-

ตลอดสัปดาห์ ร่องความกดอากาศต่ำได้พาดอยู่ทางประเทศไทยตอนบน โดยในตอนต้นสัปดาห์มีหย่อมความกดอากาศต่ำในทะเลจีนใต้ ทางตะวันออกของเกาะไหหลำ ได้ทวีกำลังแรงขึ้นเป็นพายุดีเปรสชั่น และเมื่อวันที่ ๑๔ สิงหาคม ๒๕๑๗ เวลา ๐๗.๐๐ น. มีศูนย์กลางอยู่ห่างประมาณ ๒๐๐ กม. ทางตะวันออกเฉียงใต้ของเกาะไหหลำ พายุนี้มีทิศทางการเคลื่อนตัวทางตะวันตกโดยตลอด แล้วขึ้นฝั่งเวียดนามเหนือบริเวณเมืองดองฮอย ผ่านประเทศเวียดนามเหนือ ลาว เข้าสู่ประเทศไทยบริเวณจังหวัดนครพนม เมื่อวันที่ ๑๖ สิงหาคม ๒๕๑๗ พายุนี้ได้เคลื่อนตัวต่อมาในแนวจังหวัดสกลนคร อุดรธานี หนองคาย แพร่ เข้าสู่ประเทศพม่าแล้วได้ออนกำลังลงเป็นหย่อมความกดอากาศต่ำเหนือบริเวณเมืองเชียงตุง เมื่อวันที่ ๑๘ สิงหาคม ๒๕๑๗ ลักษณะเช่นนี้ทำให้ในระหว่างสัปดาห์มีฝนและฝนฟ้าคะนองแผ่เป็นบริเวณกว้างในภาคตะวันออกเฉียงเหนือ โดยมีฝนตกหนักถึงหนักมากอยู่ในเกณฑ์กระจาย และทำให้เกิดน้ำท่วมอย่างฉับพลันในบริเวณจังหวัด นครพนม สกลนคร อุดรธานี และหนองคาย ภาคเหนือมีฝนและฝนฟ้าคะนองเกือบทั่วไปโดยมีฝนตกหนักถึงหนักมากเป็นแห่ง ๆ ส่วนภาคอื่น ๆ นอกนั้นมีฝนและฝนฟ้าคะนองกระจาย

ข้อควรทราบ

ตั้งแต่กลางเดือนสิงหาคมนี้เป็นต้นมาบริเวณประเทศไทยตอนบนมีฝนดีขึ้น โดยเริ่มจากภาคเหนือและภาคตะวันออกเฉียงเหนือก่อนภาคกลางและภาคตะวันออก สำหรับในระยะนี้จะมีปริมาณน้ำฝนเพียงพอแก่การเกษตร

กองอากาศเกษตร กรมอุตุนิยมวิทยา
๑๙ สิงหาคม ๒๕๑๗

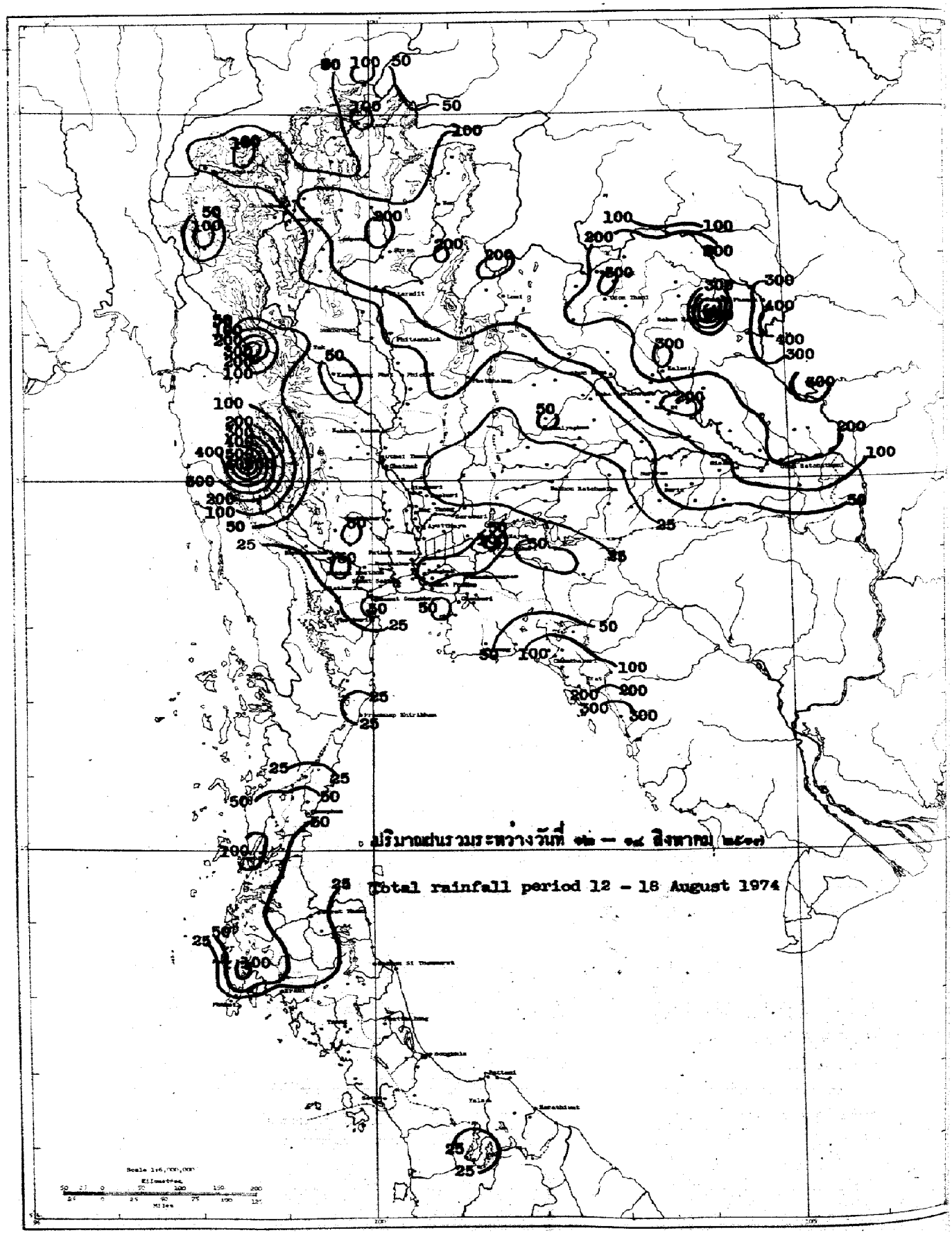
ปริมาณฝนรวมระหว่างวันที่ ๑๒ – ๑๘ สิงหาคม ๒๕๑๗
Total rainfall period 12 – 18 August 1974

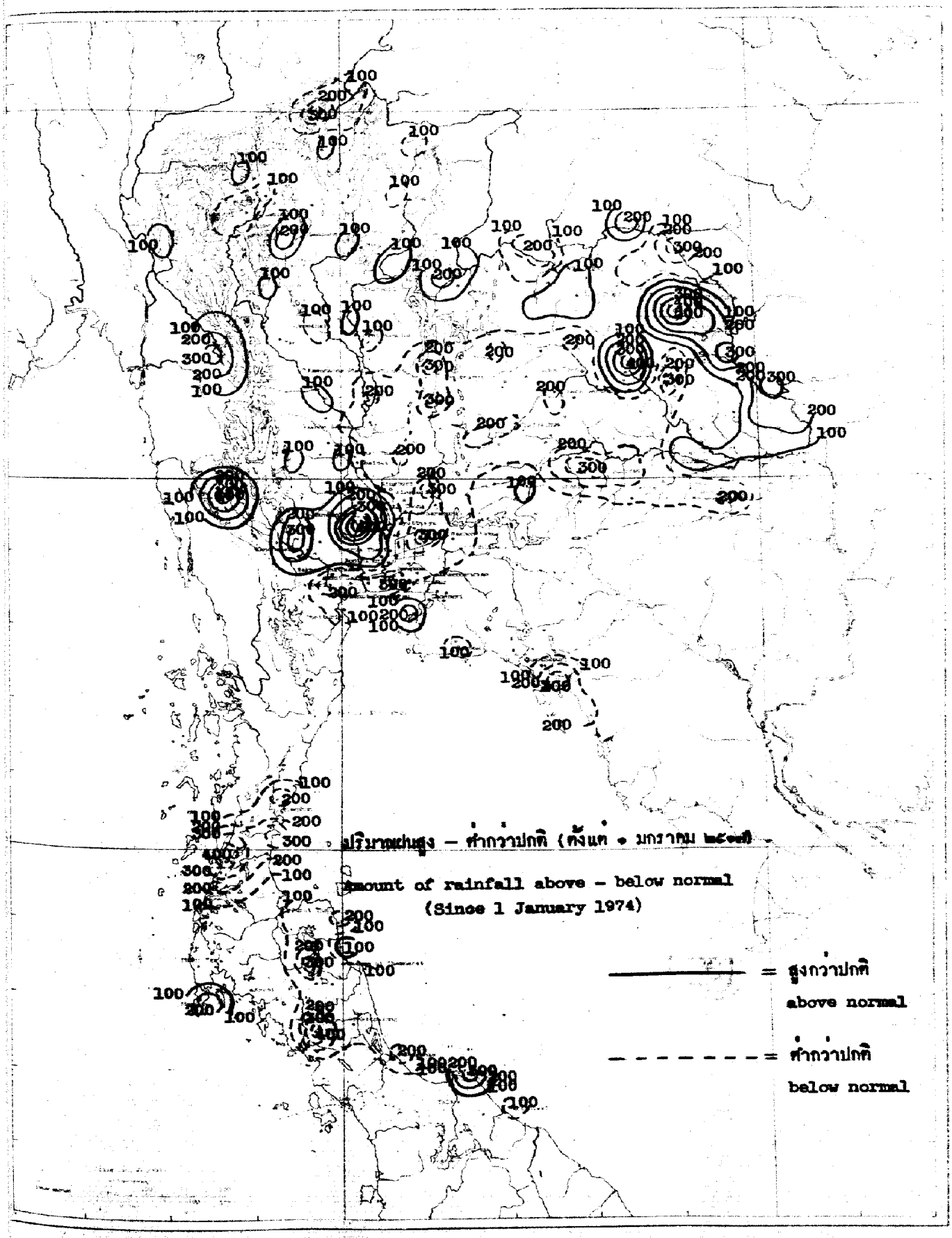
ปริมาณฝนสูง – ต่ำกว่าปกติ (ตั้งแต่ 1 มกราคม 2517)
Amount of rainfall above – below normal
(Since 1 January 1974)
= สูงกว่าปกติ
above normal
= ต่ำกว่าปกติ
below normal

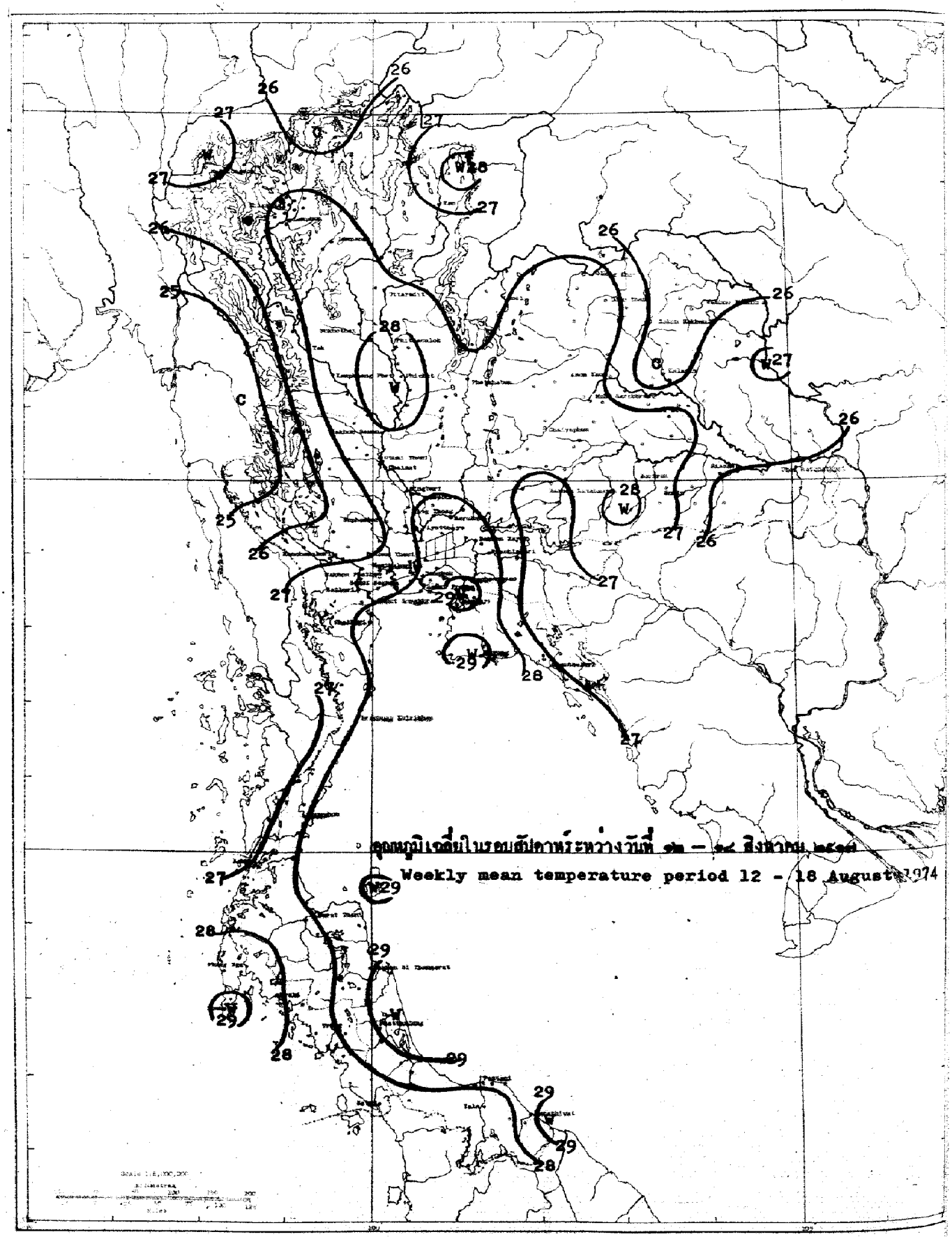

อุณหภูมิเฉลี่ยในรอบสัปดาห์ระหว่างวันที่ ๑๒ – ๑๘ สิงหาคม ๒๕๑๗

Weekly mean temperature period 12 - 18 August 1974

สถานีฝน	Station	วันที่และจำนวนน้ำฝนเป็นมิลลิเมตร Date and amount of rainfall in millimetres							ฝนรวม มม. Total rainfall mm.	ฝนรวมตั้งแต่ 1 มกราคม Accumulative rainfall since 1 January	
		สิงหาคม August								ปริมาณ มม. Amount mm.	สูงต่ำกว่าปกติ Above or below Normal
		12	13	14	15	16	17	18			
ภาคเหนือ	**NORTHERN PART**										
1 **เชียงราย**	**CHIANG RAI***	9.0	1.2	1.1	T	26.0	27.8	57.2	122.3	853.5	-307.4
2 แม่สาย	Mae Sai	2.5	T	T	T	4.3	120.0		126.8	1054.9	- 2.4
3 เชียงแสน	Chiang Saen						58.3		58.3	998.7	- 9.3
4 เชียงของ	Chiang Khong				5.1	32.6	11.0		48.7	902.0	-117.6
5 แม่จัน	Mae Chan	10.3				5.7	70.1		86.1	868.8	
6 แม่สรวย	Mae Suai	23.4	8.1						31.5	677.4	- 98.1
7 เทิง	Thoeng	6.5	0.2			16.4	57.2		80.3	901.4	-135.3
8 เชียงคำ	Chiang Kham	6.7		8.5	10.2	22.6	33.5		81.5	885.2	+ 38.9
9 เวียงป่าเป้า	Wiang Pa Pao	40.5	8.2						48.7		
10 พาน	Phan	50.8	0.7			2.9	14.3		68.7	528.7	-205.4
11 แม่ใจ	Mae Chai	43.1	8.8			9.4	25.1		86.4	961.1	+125.8
12 พะเยา	Phayao										
13 จุน	Chun	50.5	4.4	6.4	1.3	25.3	29.5		117.4	922.7	- 24.8
14 **แม่ฮ่องสอน**	**MAE HONG SON***	21.3	3.9		T	5.6	16.5	11.6	58.9	841.6	+ 52.6
15 ปาย	Pai	72.0			30.2		85.0		187.2		
16 ขุนยวม	Khun Yuam	22.3							22.3	667.5	- 87.7
17 แม่ลาน้อย	Mae La Noi										
18 แม่สะเรียง	Mae Sariang*	64.2	3.3	2.9	4.7	9.4	29.1	17.7	131.3	921.8	+128.9
19 **เชียงใหม่**	**CHIANG MAI***	21.4	25.8			0.4	37.6	0.4	85.6	550.3	-171.6
20 ฝาง	Fang										
21 แม่อาย	Mae Ai										
22 เชียงดาว	Chiang Dao										
23 แม่แตง	Mae Taeng	16.9	24.3				40.1		81.3	838.2	+134.2
24 แม่ริม	Mae Rim	12.4	23.4				40.2		76.0	588.1	- 57.4
25 สันทราย	San Sai	30.2					41.6		71.8	382.7	
26 ดอยสะเก็ด	Doi Saket	26.9	4.7			7.0	46.8		85.4	531.4	-118.8
27 สันกำแพง	San Kamphaeng										
28 หางดง	Hang Dong										
29 สารภี	Saraphi	110.8	14.5						125.3	445.4	
30 สันป่าตอง	San Pa Tong	11.0				7.0	25.4		43.4	422.5	-139.4
31 จอมทอง	Chom Thong	29.5					3.0		32.5	317.4	-158.2
32 ฮอด	Hot	31.3	0.2			0.3	8.3		40.1	447.2	-128.8
33 **ลำพูน**	**LAMPHUN**	22.6	4.0						26.6	529.0	+ 23.2
34 ป่าซาง	Pa Sang	26.9	1.7			0.6			29.2	431.2	-100.7
35 ลี้	Li	3.2	0.9	0.5		5.1	18.8		28.5	665.1	+ 5.4
36 **ลำปาง**	**LAMPANG***	7.5	34.8		3.2	30.5	45.2		121.2	854.9	+242.5
37 งาว	Ngao										
38 แจ้ห่ม	Chae Hom	30.8	1.6			41.1	29.3		102.8	489.3	- 55.2
39 เกาะคา	Ko Kha	5.3	15.7			29.6	41.4		92.0	839.1	+234.9
40 สบปราบ	Sop Prap	3.4	14.3			14.8	59.3		91.8	558.7	- 32.1

สถานีฝน	Station	วันที่และจำนวนน้ำฝนเป็นมิลลิเมตร Date and amount of rainfall in millimeters							ฝนรวม มม. Total rainfall mm.	ฝนรวมตั้งแต่ 1 มกราคม Accumulative rainfall since 1 January	
		สิงหาคม August								ปริมาณ มม. Amount mm.	สูง/ต่ำกว่าปกติ Above or below Normal
		12	13	14	15	16	17	18			
41 เถิน	Thoen	7.1	1.3	3.5	5.8	12.0	26.7		56.4	577.8	+ 69.9
42 แม่พริก	Mae Phrik	1.2	..	..	..	..	23.0	..	24.2	563.9	+101.1
43 **แพร่**	**PHRAE***	18.7	37.7	..	4.0	62.0	97.4	..	219.8	774.5	+114.6
44 สอง	Song	40.2	31.2	..	..	116.6	65.1	..	253.1	794.7	- 2.3
45 สูงเม่น	Sung Men	..	47.5	..	..	..	..	..	47.5	..	..
46 เด่นชัย	Den Chai	6.9	44.1	..	..	101.2	121.3	..	273.5	847.8	+ 71.5
47 **น่าน**	**NAN***	54.4	1.5	2.1	1.6	32.2	18.1	8.3	118.2	723.6	-117.4
48 ทุ่งช้าง	Thung Chang	33.1	0.4	..	..	45.7	36.0	..	115.2	908.2	-191.8
49 เชียงกลาง	Chiang Klang	6.7	..	20.4	5.2	21.8	24.8	..	78.9	756.2	..
50 ท่าวังผา	Tha Wang Pha*	10.3	2.1	0.6	5.7	..	..	..	18.7	595.7	..
51 ปัว	Pua	..	..	..	..	90.5	86.3	..	176.8	885.1	+ 57.2
52 สา	Sa	..	..	..	..	72.4	..	..	72.4	..	..
53 นาน้อย	Na Noi	10.3	19.5	..	2.2	61.4	27.2	..	120.6	580.3	+ 10.6
54 **อุตรดิตถ์**	**UTTARADIT***	6.3	4.0	T	0.2	30.1	75.2	2.8	118.6	903.7	+ 39.7
55 ฟากท่า	Fak Tha	..	9.7	3.8	5.8	98.4	38.0	..	155.7	829.2	+ 89.3
56 น้ำปาด	Nam Pat	21.0	74.0	3.0	1.5	75.0	58.0	..	232.5	853.7	+111.7
57 สนามบินอุตรดิตถ์	Uttaradit Airport*	6.5	5.8	..	1.0	49.8	61.2	4.2	128.5	872.1	-152.1
58 ท่าปลา	Tha Pla	19.4	9.5	..	..	85.2	65.4	..	179.5	903.1	-143.4
59 ลับแล	Laplae	23.4	8.2	..	..	53.3	45.7	..	130.6	707.0	-161.8
60 **ตาก**	**TAK***	12.7	0.8	1.9	..	6.1	56.3	12.2	90.0	581.8	+ 54.4
61 เขื่อนภูมิพล	Bhumibol Dam*	16.3	0.1	T	..	1.3	27.5	4.2	49.4	667.8	+191.3
62 บ้านตาก	Ban Tak	..	..	..	..	..	36.1	..	36.1	523.1	+ 98.0
63 แม่ระมาด	Mae Ramat	..	..	..	..	..	..	..	..	..	..
64 แม่สอด	Mae Sot*	67.1	59.3	24.7	61.5	29.7	88.8	35.1	366.2	1412.6	+370.9
65 **สุโขทัย**	**SUKHOTHAI**	..	..	..	..	15.8	27.5	..	43.3	479.6	-117.5
66 ทุ่งเสลี่ยม	Thung Saliam	3.7	0.5	..	..	..	36.2	..	40.4	674.9	+ 44.0
67 สวรรคโลก	Sawankhalok	..	..	..	..	..	..	..	..	..	..
68 กงไกรลาศ	Kong Krailat	1.0	0.3	..	..	15.8	24.3	..	41.4	591.4	-140.6
69 บ้านด่านลานหอย	Ban Dan Lan Hoi	..	..	..	..	..	32.0	..	32.0	..	..
70 **พิษณุโลก**	**PHITSANULOK***	8.9	6.5	0.3	0.2	13.2	25.8	T	54.9	812.7	- 4.8
71 นครไทย	Nakhon Thai	..	..	..	..	..	..	..	..	..	..
72 พรหมพิราม	Phrom Phiram	12.0	2.2	..	2.7	15.4	22.6	..	54.9	680.9	+111.7
73 วังทอง	Wang Thong	2.5	14.1	0.1	0.2	18.4	15.9	..	51.2	680.6	-147.8
74 บางกระทุ่ม	Bang Krathum	9.0	3.5	..	..	21.5	8.5	..	42.5	492.0	-341.7
75 **กำแพงเพชร**	**KAMPHAENG PHET**	..	24.9	..	..	11.2	15.3	..	51.4	625.5	- 22.0
76 พรานกระต่าย	Phan Kratai	2.4	..	..	..	15.0	20.9	..	38.3	757.8	- 42.8
77 คลองขลุง	Khlong Khlung	..	..	..	..	6.2	9.8	..	16.0	677.0	+ 2.2
78 **ขาณุวรลักษบุรี**	Khanu Woralaksaburi	T	..	..	..	7.7	90.2	..	97.9	909.7	+183.7
79 **พิจิตร**	**PHICHIT**	20.4	0.9	..	..	22.3	10.7	..	54.3	788.8	- 92.5
80 สามง่าม	Sam Ngam	..	..	..	..	27.0	12.0	..	39.0	398.0	..
81 ตะพานหิน	Taphan Hin	..	14.1	..	..	21.3	8.1	..	43.5	585.8	-151.0

สถานีฝน	Station	วันที่และจำนวนน้ำฝนเป็นมิลลิเมตร Date and amount of rainfall in millimeters							ฝนรวม	ประจำตั้งแต่ 1 มกราคม Accumulative rainfall since 1 January	
		สิงหาคม August							Total rainfall mm.	ปริมาณ Amount mm.	สูงต่ำกว่าปกติ Above or below Normal
		12	13	14	15	16	17	18			
82 บางมูลนาค	Bang Mun Nak					19.8	4.3		24.1	441.2	-227.8
83 โพทะเล	Pho Thale										
84 **เพชรบูรณ์**	**PHETCHABUN***	4.2	8.1		2.3	38.8	11.8	1.1	66.3	480.6	-304.1
85 หล่มเก่า	Lom Kao	0.6	0.4				8.5		9.5		
86 หล่มสัก	Lom Sak*	1.6	5.3	0.1	2.4	46.7	16.2		72.3	676.7	+ 24.5
87 ชนแดน	Chon Daen		11.2		0.2	36.7	16.1		64.2	647.5	-105.9
88 หนองไผ่	Nong Phai	4.1	13.0			3.3	5.5		25.9	475.8	-300.6
89 วิเชียรบุรี	Wichian Buri*	T	1.8	1.0	T	14.0	2.5		19.3	832.4	+ 69.7
ภาคตะวันออกเฉียงเหนือ	**NORTHEASTERN PART**										
1 **เลย**	**LOEI***	0.2	3.2	0.4	9.8	115.7	49.2	6.6	185.1	817.9	+ 35.2
2 เชียงคาน	Chiang Khan	3.9	1.2	1.2	32.3	169.8	49.4		257.8	972.6	+138.2
3 ท่าลี่	Tha Li		26.1			135.3	60.5		221.9	791.3	+261.1
4 ด่านซ้าย	Dan Sai	7.4	6.3		10.5		137.7		161.9	729.3	+ 51.8
5 วังสะพุง	Wang Saphung				13.2	109.3	29.3		151.8	686.1	- 37.8
6 **หนองคาย**	**NONG KHAI***	25.7	0.4	6.7	82.7	136.8	19.9	2.8	275.0	963.9	-231.1
7 ศรีเชียงใหม่	Si Chiang Mai	4.6	0.7	6.0	26.8	121.0	32.2		191.3	965.6	-296.5
8 ท่าบ่อ	Tha Bo	66.2		5.6	32.5	37.0	25.4		166.7	888.9	-154.6
9 โพนพิสัย	Phon Phisai	3.5	22.0	25.4	75.0	82.6	23.6		231.9	1226.8	- 28.5
10 บึงกาฬ	Bung Kan	10.7	15.5	30.1	6.6	22.3	10.3		95.5	2073.0	+248.0
11 เซกา	Seka		20.0	6.1	110.6	89.0			225.7	1324.4	+ 16.8
12 **อุดรธานี**	**UDON THANI***	2.7	3.0	2.8	40.4	247.0	20.9		316.8	1138.5	+112.6
13 เพ็ญ	Phen	15.0		7.5	108.7	195.8	26.0		353.0	1043.6	+162.6
14 กุมภวาปี	Kumphawapi	4.1	5.2	6.6	32.8	175.2	0.3		224.2	884.9	+152.6
15 หนองหาน	Nong Han	10.8	9.7	4.4	53.9				78.8		
16 หนองบัวลำภู	Nong Bua Lam Phu		5.3		40.8	190.1	8.9		245.1	720.4	+161.2
17 **สกลนคร**	**SAKON NAKHON***	23.3	88.6	18.5	58.8	457.1	1.3	5.9	653.5	1568.7	+542.1
18 วานรนิวาส	Wanon Niwat		67.6	17.5	56.2	128.0	15.0		284.3	1027.1	-193.6
19 สว่างแดนดิน	Sawang Daen Din	10.8	14.2	24.2	55.0	150.0	2.2		256.4	1006.1	-126.5
20 พรรณานิคม	Phanna Nikhom	2.7	61.2	25.3	74.2	106.2	6.0		275.6	1213.4	+142.6
21 **นครพนม**	**NAKHON PHANOM***	37.1	6.8	66.1	121.0	88.6	46.0	3.7	369.3	1653.0	- 57.6
22 บ้านแพง	Ban Phaeng	10.2	6.8	34.8	92.8	84.2	40.2		269.0	1666.0	-392.3
23 ท่าอุเทน	Tha Uthen	12.1	7.1	17.7	125.2	97.6	29.4		289.1	1440.4	-151.8
24 นาแก	Na Kae	9.1	35.4	26.2	129.9	69.8			270.4	1441.8	+388.9
25 ธาตุพนม	That Phanom	15.1	39.3	56.3	224.8	92.3	14.1		441.9	1425.4	+199.7
26 มุกดาหาร	Mukdahan*	2.5	20.2	81.0	109.2	111.5	0.2	53.4	378.0	1337.5	+306.5
27 **กาฬสินธุ์**	**KALASIN**		46.5	114.2	49.2	118.2			328.1	1305.8	+410.3
28 ยางตลาด	Yang Talat	0.1	20.1	92.6	39.4	96.1	1.8		250.1	1154.6	+324.0
29 สหัสขันธ์	Sahatsakhan		25.9	36.2	80.1	82.3			224.5		
30 กุฉินารายน์	Kuchinarai		15.0	27.0	205.0				247.0	832.6	-181.6
31 กมลาไสย	Kamalasai		32.3	137.9	51.2	75.3			296.7	1208.5	+366.4
32 **ร้อยเอ็ด**	**ROI ET***		20.7	94.2	71.1	24.1	1.8	1.7	213.6	862.3	- 2.1

สถานีฝน	Station	วันที่และจำนวนน้ำฝนเป็นมิลลิเมตร Date and amount of rainfall in millimeters							ฝนรวม มม. Total rainfall mm.	ฝนรวมตั้งแต่ 1 มกราคม Accumulative rainfall since 1 January	
		สิงหาคม August								ปริมาณ มม. Amount mm.	สูงต่ำกว่าปกติ Above or below Normal
		12	13	14	15	16	17	18			
33 โพนทอง	Phon Thong		5.6	26.4	58.0	46.0			136.0	615.3	-345.2
34 ธวัชบุรี	Thawatchaburi		18.6	82.6	56.2	28.3	0.6		186.3	676.7	-267.6
35 อาจสามารถ	At Samat		20.6	71.8	100.0	24.3	4.0		220.7	883.5	+ 86.1
36 เสลภูมิ	Selaphum										
37 จตุรพักตร์พิมาน	Chaturaphak Phiman		31.3	61.5	50.0	14.0			156.8	856.6	+211.6
38 เกษตรวิสัย	Kaset Wisai		11.0	36.0	42.0	..			89.0	756.1	- 60.2
39 สุวรรณภูมิ	Suwannaphum		30.6	50.0	45.3	8.3	0.6		134.8	843.8	-130.2
40 มหาสารคาม	MAHA SARAKHAM		13.4	80.6	44.1	37.1			175.2	754.5	-157.4
41 เชียงยืน	Chiang Yun			120.5	28.4	97.5			246.4		
42 กันทรวิชัย	Kantharawichai		2.1	82.1	40.2	75.3			199.7	1025.8	+268.2
43 โกสุมพิสัย	Kosum Phisai*		36.3	56.8	26.9	55.8			175.3	726.8	-103.3
44 บรบือ	Borabu		21.4	38.4	6.2				66.0		
45 วาปีปทุม	Wapi Pathum		8.9	38.5	37.2	14.0			98.6	655.3	- 87.6
46 พยัคฆภูมิพิสัย	Phayakkhaphum Phisai		2.4	16.8	24.7	5.7			49.6	591.9	-235.3
47 ขอนแก่น	KHON KAEN*	T	22.9	7.1	21.3	81.0	T	T	132.3	586.3	-158.3
48 น้ำพอง	Nam Phong			9.0	24.5	95.4	..		128.9	411.2	-237.0
49 ภูเวียง	Phu Wiang		3.9	1.8	12.5	83.1	5.3		106.6	607.5	-166.8
50 ชุมแพ	Chum Phae				..	44.8			44.8	457.8	-167.1
51 มัญจาคีรี	Mancha Khiri		1.2	3.0	6.3	26.7			37.2	409.8	-280.6
52 ชนบท	Chonnabot		0.5	2.3	10.0	30.8			43.6	585.8	-112.8
53 บ้านไผ่	Ban Phai				17.6	30.0			47.6	510.7	-233.3
54 พล	Phon		1.3	5.5	7.6	13.4			27.8	561.0	-169.2
55 หนองสองห้อง	Nong Song Hong			5.9	12.6	11.0			29.5	541.6	-263.8
56 ชัยภูมิ	CHAIYAPHUM*	11.9	0.4	4.0	17.0	18.8	T	0.1	52.2	438.4	-285.8
57 เกษตรสมบูรณ์	Kaset Sombun				4.8	36.9			41.7	364.6	-111.8
58 ภูเขียว	Phu Khieo			0.2	7.6	22.0			29.8	308.1	-270.8
59 คอนสวรรค์	Khon Sawan			3.5	..	20.5			24.0	367.5	-278.0
60 จัตุรัส	Chatturat		T		11.3	11.5			22.8	533.6	-164.9
61 บำเหน็จณรงค์	Bamnet Narong				..	20.0			20.0	472.7	-237.9
62 นครราชสีมา	NAKHON RATCHASIMA*	6.2	T	0.4	3.8	3.7	0.6	0.3	15.0	667.4	+ 2.8
63 บัวใหญ่	Bua Yai										
64 คง	Khong				14.2				14.2	422.6	-176.8
65 ด่านขุนทด	Dan Khun Thot		1.0		9.0	10.5			20.5	572.8	- 6.2
66 โนนไทย	Non Thai				8.0	5.6			13.6	521.2	-121.0
67 โนนสูง	Non Sung			4.3	7.5	4.5			16.3	531.7	-196.0
68 พิมาย	Phimai			3.1	8.2	2.5			13.8		
69 สีคิ้ว	Sikhiu				5.6				5.6	643.4	+ 53.5
70 สูงเนิน	Sung Noen	..		3.9					3.9	593.3	- 9.2
71 ปักธงชัย	Pak Thong Chai	1.3		3.1	1.7	3.4			9.5	627.3	+ 51.2
72 โชคชัย	Chok Chai*	2.1		2.7	2.1	1.5	2.5		10.9	694.4	+121.9
73 ครบุรี	Khon Buri										

สถานีฝน Station	วันที่และจำนวนน้ำฝนเป็นมิลลิเมตร Date and amount of rainfall in millimeters							ฝนรวม มม. Total rainfall mm.	ฝนรวมตั้งแต่ 1 มกราคม Accumulative rainfall since 1 January	
	สิงหาคม August								ปริมาณ มม. Amount mm.	สูงต่ำกว่าปกติ Above or below Normal
	12	13	14	15	16	17	18			
74 บุรีรัมย์ BURI RAM				17.2				17.2	416.2	-349.4
75 พุทไธสง Phutthaisong								..		
76 สตึก Satuk			10.4	25.4	2.3	1.4		39.5	684.8	-112.4
77 ลำปลายมาศ Lam Phai Mat				12.3	7.4			19.7	476.3	-317.6
78 นางรอง Nang Rong*	0.4	T	1.5	0.9	1.8	T		4.4	650.1	- 48.3
79 สุรินทร์ SURIN*	17.3	3.7	0.9	26.1	0.4	7.3	5.2	60.9	533.0	-276.7
80 รัตนบุรี Rattanaburi		3.0	34.0	29.4	6.8			73.2	614.0	-187.9
81 ท่าตูม Tha Tum*	T	2.3	17.1	32.1	8.3	0.7		60.5	481.5	-242.5
82 ศีขรภูมิ Sikhoraphum								..	..	
83 ปราสาท Prasat	7.8			17.1		4.7		29.6	603.2	-131.1
84 สังขะ Sangkha	32.0	6.0	..	30.0				68.0	552.5	-165.4
85 ศรีสะเกษ SI SA KET		7.6	22.3	40.0	2.9			72.8	794.6	- 83.7
86 ราษีไศล Rasi Salai		19.7	48.8	40.4				108.9	886.6	+112.8
87 กันทรารมย์ Kantharom		54.8	35.9	62.0	2.7	8.5		163.9	903.5	+161.8
88 ขุขันธ์ Khukhan		10.0	10.0	30.0	0.5	15.0		65.5	588.4	- 15.2
89 ขุนหาญ Khun Han		4.2	10.1	25.0				39.3	490.1	-325.7
90 กันทรลักษ์ Kantharalak		24.6	14.8	21.0	8.4	..		68.8	603.2	-208.0
91 อุบลราชธานี UBON RATCHATHANI*	4.7	19.8	49.7	97.7	11.9	32.0	15.1	230.9	1179.1	+107.0
92 เขมราฐ Khemarat	1.7	15.8	51.2	284.5	23.3	8.2		384.7	1333.5	+339.2
93 อำนาจเจริญ Amnat Charoen		7.0	32.2	150.5	16.0			205.7	945.3	- 89.7
94 ยโสธร Yasothon		13.3	45.0			..		58.3	981.5	+ 90.8
95 ตระการพืชผล Trakan Phutphon		12.2	54.6	159.8	10.2	23.0		259.8	1236.9	+205.9
96 มหาชนะชัย Maha Chana Chai		11.0	47.3	54.2	7.5			120.0	968.5	+ 34.5
97 เขื่องใน Khuang Nai		22.8	32.0	68.9		15.0		137.0	814.8	-170.6
98 โขงเจียม Khong Chiam	2.9	18.5	66.4	123.7	8.4	64.5		284.4	1471.5	+246.1
99 เดชอุดม Det Udom	1.1	50.1	56.8	51.8	5.8	22.1		187.7	1111.4	+ 92.5
100 บุณฑริก Buntharik										
ภาคกลาง CENTRAL PART										
1 นครสวรรค์ NAKHON SAWAN*	25.9	T	0.3	T	5.9	4.7		36.8	516.4	-147.4
2 บรรพตพิสัย Banphot Phisai		T			21.4	27.1		48.5	683.4	+133.7
3 ชุมแสง Chumsaeng										
4 หนองบัว Nong Bua										
5 ตาคลี Lat Yao	1.9				4.5	4.3		10.7	593.3	+ 43.9
6 ท่าตะโก Tha Tako					19.0			19.0	582.6	- 30.3
7 พยุหคีรี Phayuha Khiri	37.6			2.9	5.5			46.0	623.7	+ 67.0
8 ตากฟ้า Takfa				5.2	13.2			18.4	682.6	- 31.9
9 อุทัยธานี UTHAI THANI	1.3			4.1	5.2			10.6	673.6	+ 77.4
10 สว่างอารมณ์ Sawang Arom										
11 บ้านไร่ Ban Rai		4.6			12.2			16.8	713.9	+140.9
12 หันคา Thap than	20.8			4.6	4.7	2.3		32.4	631.9	- 63.6
13 หนองฉาง Nong Chang	5.1				9.7			14.8	791.0	+ 39.9

สถานีฝน	Station	วันที่และจำนวนน้ำฝนเป็นมิลลิเมตร Date and amount of rainfall in millimeters							ฝนรวม มม. Total rainfall mm.	ฝนรวมตั้งแต่ 1 มกราคม Accumulative rainfall since 1 January	
		สิงหาคม August								ปริมาณ มม. Amount mm.	สูงต่ำกว่าปกติ Above or below Normal
		12	13	14	15	16	17	18			
14 หนองขาหย่าง	Nong Khayang					3.5	2.1		5.6	638.3	+ 17.6
15 **ชัยนาท**	CHAI NAT	12.6		0.5		6.7	0.9		20.7	693.3	+135.4
16 มโนรมย์	Manorom						16.7		16.7	552.5	- 70.6
17 วัดสิงห์	Wat Sing	5.6				5.9	1.0		12.5	560.2	- 84.2
18 หันคา	Hankha					2.5			2.5	529.4	- 34.6
19 **สิงห์บุรี**	SING BURI					5.1			5.1	611.9	+ 34.7
20 อินทร์บุรี	In Buri										
21 บางระจัน	Bang Rachan					6.9	0.1		7.0		
22 พรหมบุรี	Phrom Buri										
23 **ลพบุรี**	LOP BURI*	3.1	T		4.0		0.5		7.6	657.0	-123.3
24 บ้านหมี่	Ban Mi	1.7			3.6				5.3	655.7	+ 80.3
25 บัวชุม	Bua Chum*	T	0.1	2.0	4.3	14.8	1.9	0.4	23.5	530.6	-208.5
26 ชัยบาดาล	Chai Badan		0.1		1.7	13.8	0.5		16.1	495.6	-154.0
27 พัฒนานิคม	Phatthana Nikhom										
28 โคกสำโรง	Khok Samrong					9.8			9.8	530.5	- 68.4
29 ท่าวุ้ง	Tha Wung					4.2			4.2	486.1	-268.2
30 **สุพรรณบุรี**	SUPHAN BURI*	0.8		0.1		2.2	6.8	0.5	10.4	884.0	+252.0
31 เดิมบางนางบวช	Doembang Nangbuat					7.0			7.0	533.4	- 43.8
32 สามชุก	Sam Chuk										
33 ดอนเจดีย์	Don Chedi										
34 ศรีประจันต์	Si Phrachan										
35 อู่ทอง	U Thong	8.6					6.9		15.5	350.6	-151.7
36 บางปลาม้า	Bang Pa Ma			27.7		3.1			30.8	1092.0	+628.3
37 สองพี่น้อง	Song Phi Nong										
38 **อ่างทอง**	ANG THONG	2.4				2.3			4.7	726.1	+ 28.9
39 ไพโรจน์ทอง	Pho Thong					5.1	1.2		6.3	902.1	+201.4
40 ไชโย	Chaiyo										
41 วิเศษชัยชาญ	Wiset Chai Chan										
42 ป่าโมก	Pa Mok						3.5		3.5	493.1	-148.8
43 **สระบุรี**	SARABURI	20.6				2.8	1.6		25.0	661.3	-292.9
44 พระพุทธบาท	Phra Phutthabat										
45 บ้านหมอ	Ban Mo										
46 เสาไห้	Sao Hai	7.2	5.6			3.1			15.9	518.6	-412.4
47 แก่งคอย	Kaeng Khio	1.8	5.6			2.1			9.5	587.3	-300.0
48 หนองแค	Nong Khae					T			T	811.2	- 95.2
49 **พระนครศรีอยุธยา**	PHRA NAKHON SI AYUTTHAYA	17.1							17.1	828.9	+189.9
50 ท่าเรือ	Tha Rua	5.5	3.1			2.5	1.1		12.2	647.8	-250.4
51 ผักไห่	Phak Hai					2.3	2.5		4.8	647.8	- 96.0
52 บางบาล	Bang Ban	18.1					2.4		20.5	765.4	- 13.5
53 เสนา	Sena	16.8							16.8	723.0	- 42.0
54 บางไทร	Bang Sai	3.7					1.3		5.0	766.9	- 17.6

สถานีฝน	Station	วันที่และจำนวนน้ำฝนเป็นมิลลิเมตร Date and amount of rainfall in millimeters							ฝนรวม มม. Total rainfall mm.	ฝนรวมตั้งแต่ 1 มกราคม Accumulative rainfall since 1 January	
		สิงหาคม August								ปริมาณ มม. Amount mm.	สูงต่ำกว่าปกติ Above or below Normal
		12	13	14	15	16	17	18			
55 บางปะอิน	Bang Pa-in	8.6							8.6	848.3	+124.8
56 ปทุมธานี	PATHUM THANI								0.0	540.8	-190.9
57 หนองเสือ	Nong Sua			7.7					7.7	909.8	+ 67.8
58 ธัญบุรี	Thanyaburi	5.4							5.4	621.2	-203.8
59 รังสิต	Rangsit	4.0			2.7				6.7	549.2	-253.3
60 ลำลูกกา	Lam Luk Ka	13.4							13.4	691.2	- 47.4
61 นนทบุรี	NONTHABURI			37.6					37.6	778.9	+211.8
62 บางบัวทอง	Bang Bua Thong	7.0		4.5			1.5		13.0	706.3	+ 34.7
63 ธนบุรี	THON BURI	3.7		14.7	2.1				20.5	593.1	
64 คลองสาน	Taling Chan			17.8					17.8		
65 บางขุนเทียน	Bang Khun Thian										
66 ราษฎร์บูรณะ	Rat Burana										
67 กรุงเทพมหานคร	BANGKOK METROPOLIS	29.9	T	19.5	0.3	1.6	0.3	0.2	51.8	652.7	-136.0
68 สนามบินดอนเมือง	Don Muang Airport*	2.1	T	0.3	T	0.2	T		2.6	663.3	-120.2
69 บางเขน	Bang Khen	21.6	T	5.9	0.6	T	T	T	28.1	800.2	+ 49.3
70 มีนบุรี	Min Buri	11.9		4.2					16.1	397.7	-343.4
71 ลาดกระบัง	Lat Krabang	10.5		13.7					24.2		
72 ศูนย์วิจัยบางนา	Bangk Na*	14.0	T	8.0	0.4	0.3	0.2	2.0	24.9	554.1	
73 กาญจนบุรี	KANCHANABURI*	6.2	3.2	5.6	2.2	3.1	5.6	0.7	26.6	861.6	+327.6
74 สังขละบุรี	Sangkhla Buri										
75 เหมืองปิล็อก	Pilok	124.6	100.5	121.4	168.6	94.0	131.0	58.8	798.9		
76 ทองผาภูมิ	Thong Pha Phum*	49.7	32.9	18.6	35.1	79.0	79.8		295.1	1572.7	+445.2
77 ศรีสวัสดิ์	Si Sawat										
78 ไทรโยค	Sai Yok										
79 พนมทวน	Phanom Thuan	2.7		71.2	T				73.9	401.4	+ 48.4
80 ท่าม่วง	Tha Muang	4.1		14.2			9.0		27.3	505.3	+ 75.7
81 นครปฐม	NAKHON PATHOM	13.2		13.5			1.7		28.4	725.9	+125.6
82 บางเลน	Bang Len	11.1							11.1	504.5	- 61.4
83 นครชัยศรี	Nakhon Chaisi	11.8		21.6	5.8		1.3		40.5	664.2	+160.6
84 ราชบุรี	RATCHABURI	13.7		4.4					18.1	540.7	-258.5
85 บ้านโป่ง	Ban Pong	36.0	T	3.9	1.5	1.4	3.4		46.2	512.7	+ 23.5
86 โพธาราม	Photharam	6.4		54.6	1.6	1.5	3.4		67.5	767.0	+154.5
87 ดำเนินสะดวก	Damnoen Saduak										
88 ปากท่อ	Pak Tho	15.8	0.1	5.4	3.0	3.3			27.6	365.8	-165.7
89 สมุทรสงคราม	SAMUT SONGKHRAM	5.7		16.5	1.0	1.6	2.0		26.8	459.8	- 8.6
90 บางคณฑี	Bang Khonthi	3.5	0.2	2.1	1.4				7.2	646.6	+ 98.2
91 อัมพวา	Amphawa	9.7		12.9					22.6	423.9	- 83.8
92 สมุทรสาคร	SAMUT SAKHON	13.2		5.8			0.3		19.3	385.5	-262.0
93 กระทุ่มแบน	Kratum Baen	6.2		15.5		1.7			23.4	645.4	- 4.4
94 สมุทรปราการ	SAMUT PRAKAN	9.8		5.6					15.4	465.7	-337.6
95 บางพลี	Bang Phli	7.9		16.3					24.2	631.8	-161.7

ชื่อสถานีฝน	Station	วันที่และจำนวนน้ำฝนเป็นมิลลิเมตร Date and amount of rainfall in millimeters สิงหาคม August 12	13	14	15	16	17	18	ฝนรวม มม. Total rainfall mm.	ฝนรวมตั้งแต่ 1 มกราคม Accumulative rainfall since 1 January ปริมาณ มม. Amount mm.	สูงต่ำกว่าปกติ Above or below Normal
ภาคตะวันออก	**EASTERN PART**										
1 นครนายก	NAKHON NAYOK	14.2	3.1		0.4		14.4		32.1	907.0	-284.1
2 บ้านนา	Ban Na	32.2							32.2	880.1	-320.4
3 ปากพลี	Pak Phli	10.3	9.4			4.2	3.4		27.3	1128.9	- 78.7
4 องครักษ์	Ongkharak	22.7			1.5	0.7	5.2		30.1	1037.0	- 12.4
5 ปราจีนบุรี	PRACHIN BURI*	32.1	1.2	T	1.1	4.8	14.0	68.7	121.9	1121.7	-178.6
6 ประจันตคาม	Prachantakham	20.0							20.0	843.9	-256.8
7 บ้านสร้าง	Ban Sang	40.4							40.4	607.9	-344.9
8 ศรีมหาโพธิ	Si Maha Phot	15.7		2.3		8.7	20.3		47.0	884.0	-177.1
9 กบินทร์บุรี	Kabin Buri*	8.3	4.8	0.1	0.6	16.9	21.1		51.8	981.6	+ 14.8
10 สระแก้ว	Sa Kaeo	6.2	2.2	3.7	22.5	24.0	13.5		72.1	1063.2	- 34.3
11 วัฒนานคร	Watthana Nakhon	10.0			28.7		16.1		54.8	939.4	+ 20.9
12 อรัญประเทศ	Aranyaprathet*	3.5	0.4	T	14.4	0.4	9.6	8.1	36.4	920.7	+ 37.8
13 ฉะเชิงเทรา	CHACHOENGSAO	5.1							5.1	545.1	-179.2
14 บ้านโพธิ์	Ban Pho	35.5		17.1					52.6	620.1	- 71.6
15 ชลบุรี	CHON BURI*	7.8		20.7	0.7	0.6	5.2	1.8	36.8	747.8	+ 31.3
16 พานทอง	Phan Thong			23.4					23.4	710.8	+ 99.6
17 บ้านบึง	Ban Bung	4.8		17.9					22.7	641.7	+ 8.8
18 เกาะสีชัง	Ko Sichang*	3.8	T	21.4	2.1	0.5	26.1	0.5	54.4	785.8	+211.9
19 ศรีราชา	Si Racha	4.4		23.7	3.9				32.0	655.4	+ 92.2
20 สัตหีบ	Sattahip*	0.1	T	2.9	T	0.2	5.6		8.8	589.1	- 71.3
21 ระยอง	RAYONG			4.5					4.5	617.4	-124.0
22 บ้านค่าย	Ban Khai	2.5	2.5	9.1		0.5	0.5		15.1	813.3	+ 58.6
23 แกลง	Klaeng	1.0	T	41.1		11.2	1.7		55.0	961.1	-202.5
24 จันทบุรี	CHANTHABURI*	23.2	37.5	85.8	12.9	46.3	1.3	4.6	211.6	1557.0	-413.5
25 ท่าใหม่	Tha Mai	10.4	24.2	126.3		13.5			174.4	1209.5	-442.0
26 มะขาม	Makham			64.2	30.4				94.6	1060.2	
27 ตราด	TRAT	56.1	22.9	46.3	1.8		33.5		160.6	2028.3	-390.5
28 เขาสมิง	Khao Saming	22.3	9.2	20.2					51.7	673.5	
29 แหลมงอบ	Laem Ngop	48.9	13.0						61.9	1270.8	
30 คลองใหญ่	Khlong Yai*	169.4	46.2	75.3	8.4	19.0	7.6	18.0	343.9	2897.3	-223.6
ภาคใต้	**SOUTHERN PART**										
1 เพชรบุรี	PHETCHABURI	13.8	T	7.8	0.6	9.4	0.2		31.8	348.4	-159.7
2 บ้านแหลม	Ban Laem	4.2		12.8	1.7	5.4	41.6		65.7	437.5	-124.9
3 บ้านลาด	Ban Lat	30.4		3.2		14.8			48.4	507.1	- 32.1
4 ท่ายาง	Tha Yang	17.3				10.9			28.2	510.6	- 63.4
5 ชะอำ	Cha-am	5.7		1.2					6.9	347.2	- 39.7
6 ประจวบคีรีขันธ์	PRACHUAP KHIRI KHAN*	1.2	31.7	0.5	1.7	6.1	2.2	0.4	43.8	513.5	- 52.2
7 หัวหิน	Hua Hin*	0.4	11.1	5.9	0.3	2.0	T	T	19.7	372.8	- 69.8
8 ปราณบุรี	Pran Buri		10.4						10.4		
9 ชุมพร	CHUMPHON*		0.9	3.5	9.6	26.1	9.8	10.3	60.2	830.1	-183.6

สถานีฝน	Station	วันที่และจำนวนน้ำฝนเป็นมิลลิเมตร Date and amount of rainfall in millimeters							ฝนรวม มม. Total rainfall mm.	ฝนรวมตั้งแต่ 1 มกราคม Accumulative rainfall since 1 January	
		สิงหาคม August								ปริมาณ มม. Amount mm.	สูงต่ำกว่าปกติ Above or below Normal
		12	13	14	15	16	17	18			
10 ท่าแซะ	Tha Sae				5.1	6.4	11.3		22.8	836.7	-208.9
11 สวี	Sawi				18.4	4.8			23.2	473.3	-357.9
12 หลังสวน	Lang Suan			T					T	270.2	..
13 สุราษฎร์ธานี	SURAT THANI*			11.4	0.2	5.3	0.2	21.5	38.6	595.1	-105.3
14 ไชยา	Chaiya					2.3			2.3	646.7	+ 54.2
15 เกาะสมุย	Ko Samui*			6.3		T	1.5	0.1	7.9	543.2	- 8.0
16 พุนพิน	Phunphin			2.1	0.5	6.4	2.1		11.1	709.7	+ 46.2
17 ท่าชัง	Tha Chang			4.9		7.1	4.0		16.0	657.6	-312.3
18 กาญจนดิษฐ์	Kanchanadit										
19 บ้านนาสาร	Ban Na San						..		0.0	655.7	-252.5
20 นครศรีธรรมราช	NAKHON SI THAMMARAT*			T	2.1	T	0.3	0.1	2.5	673.3	-174.0
21 สิชล	Sichon								0.0	524.2	-206.0
22 ท่าศาลา	Tha Sala								0.0	660.5	+121.9
23 ฿าวาง	Chawang		23.9		6.8				30.7	946.0	- 52.1
24 ทุ่งสง	Thung Song								0.0	691.0	-151.8
25 ร่อนพิบูลย์	Ron Phibun				5.2				5.2	520.4	-178.6
26 ปากพนัง	Pak Phanang								0.0	428.2	-180.1
27 พัทลุง	PHATTHALUNG			6.3					6.3	660.0	-193.5
28 ควนขนุน	Khuan Khanun								0.0	708.1	
29 ปากพยูน	Pak Phayun								0.0	321.9	
30 เขาชัยสน	Khao Chaison								0.0	553.9	
31 สงขลา	SONGKHLA*			T		1.3			1.3	459.4	-244.2
32 รัตภูมิ	Rattaphum			5.0	2.3				7.3	528.8	
33 หาดใหญ่	Hat Yai			1.2	4.8	4.1	T		10.1	655.6	
34 สะเดา	Sadao						4.4		4.4	519.9	
35 ปัตตานี	PATTANI*		T				0.8		0.8	781.6	+300.0
36 หนองจิก	Nong Chik								0.0	311.3	
37 ยะหริ่ง	Yaring								0.0	421.5	
38 มายอ	Mayo								0.0	658.2	
39 โคกโพธิ์	Khok Pho								0.0	1056.2	
40 ปะนาเระ	Panare								0.0	244.7	
41 ยะลา	YALA								0.0	822.4	
42 ยะหา	Yaha								0.0	813.1	
43 รามัน	Raman								0.0	952.1	
44 บันนังสตา	Bannang Satar			..					0.0	985.8	
45 เบตง	Betong			34.0	7.2				41.2	754.7	
46 นราธิวาส	NARATHIWAT*							5.0	5.0	858.7	-105.5
47 ยิงอ	Yi-ngo								0.0	777.2	
48 ระแงะ	Rangae										
49 ตากใบ	Tak Bai								0.0	307.3	
50 สุไหงโกลก	Sungai Kolok								0.0	1083.9	

สถานีฝน	Station	วันที่และจำนวนน้ำฝนเป็นมิลลิเมตร Date and amount of rainfall in millimeters สิงหาคม August 12	13	14	15	16	17	18	ฝนรวม มม. Total rainfall mm.	ฝนรวมตั้งแต่ 1 มกราคม Accumulative rainfall since 1 January ปริมาณ มม. Amount mm.	สูงต่ำกว่าค่าปกติ Above or below Normal
51 ระนอง	RANONG*		14.4	11.2	0.5	31.4	40.9	44.2	142.6	2256.2	-448.8
52 กระบุรี	Kra Buri		11.5		22.5	11.2	40.9		86.1	1676.4	
53 พังงา	PHANGNGA		9.0	18.6		30.0	33.5		91.1	1359.3	
54 ตะกั่วป่า	Takua Pa		2.5	4.6	8.1	20.6	21.3		57.1	2661.8	
55 กะปง	Kapong	4.7	7.0	17.4	25.2	29.4			83.7	2175.4	
56 ท้ายเหมือง	Thai Muang		14.3	3.9	T	3.7	0.9		22.8	1760.2	
57 ตะกั่วทุ่ง	Takua Thung		14.0	27.3	17.0	27.0	45.7		131.0	1860.8	
58 ทับปุด	Thap Put			18.4	10.8	25.4	40.9		95.5	1052.4	
59 ภูเก็ต	PHUKET*	T	1.1	7.2	1.6	6.1	0.4		16.4	1507.2	+239.2
60 สนามบินภูเก็ต	Phuket Airport*		0.1	2.4	5.4	4.5			12.4	1482.5	+ 11.9
61 กระบี่	KRABI	12.1			12.2				24.3	1045.9	
62 อ่าวลึก	Ao Luk		3.5	44.0	8.0	5.0	17.0		77.5	1041.1	
63 คลองท่อม	Khlong Tom					9.9			9.9	753.0	
64 ตรัง	TRANG										
65 สนามบินตรัง	Trang Airport*		T	19.8	1.0	T	T		20.8	915.2	-412.2
66 สิเกา	Sikao			5.1					5.1	1066.6	
67 ย่านตาขาว	Yan Ta Khao								0.0	994.7	
68 ปะเหลียน	Palian								0.0	1232.7	
69 สตูล	SATUN				3.8				3.8	442.3	
70 ทุ่งหว้า	Thung Wa								0.0	674.6	

สถานีฝน	Station	วันที่และจำนวนน้ำฝนเป็นมิลลิเมตร Date and amount of rainfall in millimeters							ฝนรวม Total rainfall mm.	ฝนรวมตั้งแต่ 1 มกราคม Accumulative rainfall since 1 January	
		สิงหาคม August								ปริมาณ Amount mm.	สูงต่ำกว่าปกติ Above or below Normal
		12	13	14	15	16	17	18			
กรุงเทพมหานคร	**BANGKOK METROPOLIS**										
สถานีเครื่องรับส่งวิทยุนนทบุรี	Overseas Radio Receiving Station	5.0		5.9	T				10.9	590.5	
ร.ร. การช่างนนทบุรี	Nonthaburi Trade School	2.0	T	13.6					15.6	513.9	
พลังงานปรมาณูแห่งชา...	Atomic Energy For Peace	13.6	T	6.3		0.1	T	T	20.0	672.6	
กองกำกับการรถวิทยุ ฯ	MMP. Sub Division Car Center	10.5		8.3	1.0				19.8	457.6	
วิทยาลัยครูจันทรเกษม	Chankasem College Education	25.0		7.0					32.0	507.6	
...ไฟฟ้าผลิต	Electrical Supply Authority	20.6		18.9					39.5	455.8	
...การบินพลเรือน	Civil Aviation Training Center								0.0	566.6	
ร.ร. โยธินบูรณะ	Yothin Burana School	33.0							33.0	465.3	
สถานีรถไฟบางบำหรุ	Bang Bamru Railway Station	20.0		15.5	1.5				37.0	436.6	
ร.ร. พาณิชการสยาม	Siam Commercial School	27.5		20.0	1.3			0.5	49.3	565.2	
ร.ร. การประชาสัมพันธ์	Public Relation School	26.1		22.1		2.3			50.5	649.6	
ร.ร. สามเสนนอก	Sam Sen Nok School	8.1		17.9		0.5			26.5	414.9	
มหาวิทยาลัยรามคำแหง	Ramkhamhaeng University	12.6		22.1	0.7	2.1		0.5	38.0	540.0	
ร.ร. ศรีอุดัย	Sri Udai School	23.2		13.9	4.0		T		41.1	660.5	
ร.ร. จิตรลดา	Chitlada School	35.3		27.2	0.7				63.2	809.7	
เขตบางกะปิ	Bangkapi Boundary										
เขตหนองจอก	Nong Chok Boundary										
กระทรวงศึกษาธิการ	Ministry of Education	25.5		8.7					34.2	606.7	
ร.ร. ช่างกลวิทยา	Changkol Vitthaya School	21.3		24.0	0.7	1.1	0.1		47.2	547.1	
ร. 1 พัน 2 รอ.	Second Infantry Battalion	31.0			T	..			31.0		
บ้านมนังคศิลา	Ban Manangkha Sila	28.9		14.2	..	3.8			46.9	676.6	
ร.ร. โยสิตสโมสร	Kosit Samosorn School	27.5		37.5	14.3		2.8		82.1	687.1	
ประตูน้ำปทุมวัน	Pathumvan Irr.	22.6	T	18.9	T	2.7	4.8	T	49.0	509.6	
ร.ร. เฉลิมสาสน์ศึกษา	Chaloemsart Suksa School	18.2		18.7		2.0		1.2	40.1	474.4	
วิทยาลัยเพาะช่าง	Poh Chang College	23.9		16.5	2.6				43.0	697.7	
ร.ร. มาแตร์เดอี	Mater Dei School	25.8	T	18.7					44.5		
สถานีจ่ายไฟฟ้าบางกะปิ	Sup Center of Electrial Supply-Bangkapi	11.1		21.8	T	3.5	0.1	0.3	36.8	472.9	
วิทยาลัยพาณิชการธนบุรี	Thonburi Commercial College	30.5		14.0	1.6	1.5	T		47.6	506.6	
วิทยาลัยครูบ้านสมเด็จ	Bansomdet Teacher College	28.6		16.4	0.6	2.1	0.3		48.0	504.4	
เขตคลองสาน	Khlong San Boundary	28.5		23.2	0.9	1.9	0.3		54.8	485.9	
ร.ร. เตรียมทหาร	Armed Force Academy Preparatory-School	26.0		18.3	0.4	1.2	T		19.9	558.8	
ร.ร. กรุงเทพคริสเตียน	Bangkok Christian College	23.4		16.2		0.6			40.2	450.5	
ร.ร. ศรีวิกรม์	Srivikorn School	29.4		23.5					52.9	704.8	
ประตูน้ำพระโขนง	Prakhanong Irr.	20.6		17.1			T	0.9	38.6	622.5	
ร.ร. สมจิตศึกษา	Somchit Suksa School										
ร.ร. ยานนาเวศวิทยาคม	Yannaves Vitthayakhom School	21.2		19.7					40.9	549.6	
ร.ร. พระโขนง	Prakhanong School	23.4		19.8					43.2		
ร.ร. ช่องนนทรี	Chong Nonthri School										

อุณหภูมิสูงสุดและต่ำสุดประจำวันที่ ๑๒ – ๑๘ สิงหาคม ๒๕๑๗

Daily Max. and Min. Temperature 12 – 18 August 1974

สถานี	Station	อุณหภูมิสูงสุดและต่ำสุดเป็นองศา ซ. Max. and Min. Temperature in degree C.							เฉลี่ยสูงสุดต่ำสุด Average Max. Min.	เฉลี่ยในสัปดาห์ Weekly Mean	ค่าปกติประจำเดือน Monthly Normal
		12	13	14	15	16	17	18			
ภาคเหนือ	**NORTHERN PART**										
1 เชียงราย	CHIANG RAI	28.5 22.3	31.5 21.5	32.4 23.1	32.0 23.0	31.9 24.1	31.0 23.3	23.9 21.2	30.2 22.6	26.4	26.6
2 แม่ฮ่องสอน	MAE HONG SON	29.0 23.5	31.6 23.5	33.7 23.6	34.5 23.4	34.0 24.0	29.8 24.2	25.5 23.3	31.2 23.6	27.4	27.0
3 เชียงใหม่	CHIANG MAI	31.0 23.3	29.4 23.2	32.2 22.7	33.0 21.7	31.3 24.1	26.0 24.2	26.2 23.0	29.9 23.2	26.6	27.0
4 น่าน	NAN	31.3 24.3	29.9 23.6	32.6 24.2	32.0 24.6	27.8 24.4	28.0 23.5	25.3 23.1	29.6 24.0	26.8	27.6
5 ท่าวังผา	Tha Wang Pha	29.8 22.7	31.7 22.8	32.1 23.9	33.2 23.9	23.6	::	::	31.7 23.4	27.6	..
6 ลำปาง	LAMPANG	31.9 23.9	32.2 23.8	33.5 23.3	35.3 23.3	31.4 23.9	23.7 22.6	26.7 22.2	29.6 23.3	27.0	27.6
7 แม่สะเรียง	Mae Sariang	28.6 22.9	30.3 23.2	32.0 23.7	31.6 23.5	28.7 24.0	25.7 23.5	26.3 22.6	29.0 23.3	26.2	26.7
8 แพร่	PHRAE	31.3 24.1	32.1 24.0	33.1 23.5	34.0 24.6	29.3 24.2	24.6 23.0	27.5 22.6	30.3 23.7	27.0	27.4
9 อุตรดิตถ์	UTTARADIT	31.5 24.9	32.5 23.5	33.2 25.2	34.4 24.5	30.3 25.5	25.3 24.2	29.4 23.7	30.9 24.5	27.7	28.2
10 สนามบินอุตรดิตถ์	Uttaradit Airport	31.2 24.4	32.0 24.0	32.5 24.2	24.0	29.4 24.8	23.8 23.8	::	30.9 24.2	27.1	..
11 ตาก	TAK	30.8 22.9	29.9 24.1	31.4 25.2	32.8 26.5	30.1 26.7	25.9 23.8	26.6 23.0	29.6 24.6	27.1	28.3
12 พิษณุโลก	PHITSANULOK	32.7 24.9	32.1 24.9	33.0 23.4	33.0 25.0	28.7 25.1	25.4 23.9	30.0 23.8	30.7 24.4	27.6	28.4
13 แม่สอด	Mae Sot	28.2 22.5	26.7 23.3	28.4 23.1	28.7 23.7	25.7 22.1	29.5 22.9	25.0 22.6	27.4 22.9	25.2	26.2
14 เพชรบูรณ์	PHETCHABUN	32.8 24.5	31.4 24.4	32.9 23.2	30.5 24.5	25.9 24.3	26.2 22.8	30.9 23.5	30.1 23.9	27.0	27.3
15 หล่มสัก	Lom Sak	32.2 24.4	31.0 23.6	32.5 23.3	30.0 25.1	25.5 24.0	24.7 23.0	23.2	29.3 23.8	26.6	..
16 วิเชียรบุรี	Wichian Buri	33.4 25.0	32.1 24.8	30.9 24.2	31.7 24.9	27.3 24.1	27.0 24.0	23.8	30.4 24.4	27.4	..
ภาคตะวันออกเฉียงเหนือ	**NORTHEASTERN PART**										
1 หนองคาย	NONG KHAI	33.4 25.1	32.3 23.8	32.9 24.6	29.5 24.5	25.8 24.1	24.8 22.5	28.0 23.0	29.5 23.9	26.7	27.8
2 เลย	LOEI	34.5 25.2	32.6 23.5	34.5 23.7	31.1 24.7	26.0 24.1	23.9 22.3	27.1 22.3	30.0 23.7	26.8	27.3
3 อุดรธานี	UDON THANI	32.7 25.7	32.7 24.5	32.7 25.0	28.8 25.2	25.3 24.2	25.5 22.7	29.2 24.0	29.6 24.5	27.0	27.9
4 สกลนคร	SAKON NAKHON	32.6 25.6	32.2 22.4	30.5 23.0	25.3 23.5	25.0 23.8	30.1 22.4	28.0 24.5	29.1 23.6	26.4	27.6
5 นครพนม	NAKHON PHANOM	32.7 24.8	31.2 23.5	28.3 24.1	24.9 23.1	26.7 24.1	28.3 22.8	29.4 23.2	28.8 23.6	26.2	27.0
6 มุกดาหาร	Mukdahan	31.6 25.8	32.8 24.7	28.6 24.5	24.5 23.5	24.5 23.7	29.0 23.6	29.6 24.7	28.6 24.4	26.5	27.7
7 ขอนแก่น	KHON KAEN	32.6 25.2	33.0 24.2	32.5 24.0	27.6 24.3	25.0 23.2	30.5 22.8	31.2 23.8	30.3 23.9	27.1	28.1
8 โกสุมพิสัย	Kosum Phisai	32.0 25.7	32.9 24.9	31.2 23.4	25.3 23.1	24.3 22.8	28.9 23.0	23.1	29.1 23.7	26.4	..
9 ร้อยเอ็ด	ROI ET	31.3 25.9	32.8 25.0	29.9 24.0	24.7 22.8	24.4 23.5	29.2 23.8	30.6 24.8	29.0 24.5	26.6	28.0
10 ชัยภูมิ	CHAIYAPHUM	32.0 24.4	31.6 23.3	32.8 24.1	26.9 24.1	25.6 23.1	29.5 22.5	30.0 23.5	29.8 23.6	26.7	27.4
11 อุบลราชธานี	UBON RATCHATHANI	31.0 24.5	31.3 24.7	28.2 24.3	25.0 22.5	25.6 23.3	30.2 23.5	32.0 21.7	29.0 23.5	26.2	27.8
12 สุรินทร์	SURIN	32.1 25.4	32.6 23.6	31.2 24.6	26.0 24.7	27.2 23.5	30.5 24.3	29.5 23.6	29.9 24.2	27.0	27.8
13 ท่าตูม	Tha Tum	31.9 25.9	33.1 24.2	30.7 24.2	25.1 24.0	25.9 23.4	31.1 24.3	25.0 24.3	29.0 24.3	26.6	..
14 นางรอง	Nang Rong	33.2 24.5	32.3 23.9	32.3 25.0	28.4 25.2	27.3 23.3	32.2 23.7	23.9	31.0 24.2	27.6	..

สถานี	Station	อุณหภูมิสูงสุดและต่ำสุดเป็นองศา ซ. Max. and Min. Temperature in degree C.							เฉลี่ยสูงสุดต่ำสุด Average Max. Min.	เฉลี่ยในสัปดาห์ Weekly Mean	ค่าปกติประจำเดือน Monthly Normal
		12	13	14	15	16	17	18			
15 นครราชสีมา	NAKHON RATCHASIMA	33.1 23.6	32.4 23.4	33.5 24.5	29.5 24.8	27.7 23.5	29.4 23.1	32.3 23.7	31.1 23.8	27.4	28.1
16 โชคชัย	Chok Chai	33.1 24.4	32.4 24.0	32.0 25.0	28.3 24.4	28.4 24.2	30.2 23.8	.. 24.3	30.7 24.3	27.5	..
ภาคกลาง	**CENTRAL PART**										
1 นครสวรรค์	NAKHON SAWAN	33.9 25.2	31.4 25.3	31.1 25.1	32.8 24.2	31.0 26.3	26.7 24.2	31.0 25.7	31.1 24.8	28.0	28.7
2 ลพบุรี	LOP BURI	32.1 24.4	31.0 24.5	32.3 24.4	30.3 25.0	29.8 24.4	28.5 24.0	.. 24.0	30.7 24.4	27.6	28.1
3 สุพรรณบุรี	SUPHAN BURI	32.8 23.6	31.3 23.5	32.6 23.6	31.7 24.1	30.0 24.2	28.4 23.0	28.7 22.7	30.8 23.5	27.2	28.7
4 กาญจนบุรี	KANCHANABURI	33.8 24.2	29.7 24.1	32.4 24.1	31.2 25.0	28.3 23.9	28.2 24.0	28.3 23.5	30.3 24.1	27.2	28.4
5 ทองผาภูมิ	Thong Pha Phum	28.7 23.0	25.4 22.5	28.8 23.3	28.2 23.5	28.2 23.3	24.7 23.0	.. 22.5	27.3 23.0	25.2	..
6 สนามบินดอนเมือง	Dong Muang Airport	31.7 25.2	29.5 24.0	32.0 25.0	31.2 24.8	27.7 25.0	29.8 25.0	30.8 24.8	30.4 24.8	27.6	28.7
7 กรุงเทพมหานคร	BANGKOK METROPOLIS	33.0 26.0	30.5 24.6	33.0 25.3	31.5 24.8	28.7 25.5	30.8 24.9	32.2 25.5	31.4 25.2	28.3	28.4
8 ศูนย์วิจัย ฯ บางนา	Bang Na	33.0 25.0	30.6 24.5	32.6 25.3	31.3 25.0	28.5 25.2	31.2 25.4	32.3 25.5	31.4 25.1	28.2	..
ภาคตะวันออก	**EASTERN PART**										
1 ปราจีนบุรี	PRACHIN BURI	32.5 25.1	31.6 25.0	32.0 25.6	29.7 25.2	30.2 25.2	30.6 24.7	31.2 24.7	31.1 24.8	28.0	28.1
2 กบินทร์บุรี	Kabin Buri	32.6 24.0	30.9 23.2	31.3 24.7	29.4 24.3	29.4 24.4	28.9 24.0	.. 23.9	30.4 24.1	27.2	..
3 อรัญประเทศ	Aranyaprathet	33.2 24.8	30.9 24.2	31.2 24.7	28.0 24.0	30.1 23.5	30.7 24.5	29.4 23.7	30.4 24.2	27.3	27.9
4 ชลบุรี	CHON BURI	32.3 27.0	30.7 25.6	32.3 26.5	31.2 24.5	30.0 25.5	30.3 26.3	31.3 25.1	31.2 25.8	28.5	28.2
5 เกาะสีชัง	Ko Si Chang	31.2 27.4	29.1 25.6	31.3 26.9	30.1 24.8	29.0 26.6	29.3 27.0	30.5 26.5	30.1 26.4	28.2	28.6
6 สัตหีบ	Sattahip	32.8 27.7	30.7 25.5	33.7 27.2	32.6 23.3	30.8 22.8	31.9 27.3	29.5 26.1	31.6 25.7	28.6	29.2
7 ระยอง	RAYONG	32.0 28.6	30.4 27.4	31.7 27.7	31.2 26.6	30.0 27.5	.. 28.0	.. ..	31.1 27.6	29.4	..
8 จันทบุรี	CHANTHABURI	31.3 27.2	28.8 24.6	29.5 24.7	29.5 22.2	28.5 25.2	30.0 25.9	31.9 25.7	29.8 25.1	27.4	27.3
9 คลองใหญ่	Khlong Yai	31.3 24.2	27.3 24.4	27.7 24.2	29.0 22.7	28.2 24.5	29.8 24.2	31.4 24.2	29.2 24.0	26.6	26.7
ภาคใต้	**SOUTHERN PART**										
1 หัวหิน	Hua Hin	33.2 25.9	27.5 24.8	32.2 24.6	32.6 24.6	29.5 26.2	30.7 25.6	33.2 25.7	31.3 25.3	28.3	28.4
2 ประจวบคีรีขันธ์	PRACHUAP KHIRI KHAN	31.2 26.0	26.7 24.1	31.5 24.3	32.0 25.6	30.2 26.1	31.0 25.4	31.3 25.2	30.6 25.2	27.9	27.9
3 ชุมพร	CHUMPHON	33.0 23.7	31.8 26.1	30.5 24.0	30.6 25.1	29.1 24.7	30.5 23.8	30.7 24.1	30.7 24.5	27.6	27.2
4 สุราษฎร์ธานี	SURAT THANI	34.0 23.2	32.4 24.0	33.6 24.6	32.6 24.5	30.8 24.8	31.8 24.1	32.0 23.8	32.4 24.1	28.2	27.8
5 เกาะสมุย	Ko Samui	33.3 25.6	31.8 27.4	31.2 27.2	32.4 26.8	31.4 27.2	31.1 26.9	32.2 26.0	31.9 26.7	29.3	..
6 นครศรีธรรมราช	NAKHON SI THAMMARAT	34.1 22.9	33.6 26.2	32.3 26.4	33.3 25.4	32.4 25.0	31.5 26.6	32.8 24.6	32.8 25.3	29.0	27.9
7 สงขลา	SONGKHLA	33.9 24.4	34.5 23.7	32.7 26.1	33.7 25.9	33.6 24.9	34.3 24.5	34.8 24.2	33.9 24.8	29.4	28.3
8 ปัตตานี	PATTANI	33.2 23.6	33.5 22.8	33.5 23.9	33.7 24.7	33.4 23.5	32.0 23.4	32.9 22.6	33.2 23.4	28.3	27.8
9 นราธิวาส	NARATHIWAT	34.0 23.2	33.3 23.8	34.1 23.8	34.6 26.0	35.0 24.0	35.3 24.8	32.5 24.2	34.1 24.2	29.2	27.3
10 ระนอง	RANONG	31.8 23.6	29.8 26.1	30.9 22.7	31.9 26.7	29.2 25.0	29.6 23.6	29.8 23.9	30.2 24.5	27.4	26.4
11 ภูเก็ต	PHUKET	31.8 26.7	31.5 26.9	31.5 25.5	31.5 24.7	31.0 26.8	31.5 27.3	32.5 27.2	31.6 26.4	29.0	27.5
12 สนามบินภูเก็ต	Phuket Airport	31.9 27.2	31.3 27.4	31.3 26.7	30.2 26.9	30.0 25.6	30.8 25.5	31.4 26.7	30.8 26.6	28.7	27.4
13 สนามบินตรัง	Trang Airport	32.8 23.2	32.7 24.2	31.8 25.1	32.0 24.1	31.8 25.3	32.8 25.0	32.7 23.9	32.4 24.4	28.4	27.2

แก้ไขเพิ่มเติมรายงานจำนวนน้ำฝนเนื่องจากได้รับรายงานภายหลัง สำหรับรายงานอากาศประจำสัปดาห์ ฉบับที่ ๓๒/๒๕๑๗

Corrections for late rainfall data reports in weekly weather report No. 32/1974

สถานีฝน	Station	วันที่และจำนวนน้ำฝนเป็นมิลลิเมตร Date and amount of rainfall in millimeters							ฝนรวม มม. Total rainfall mm.	ฝนรวมตั้งแต่ 1 มกราคม Accumulative since 1 January	
		สิงหาคม August								ปริมาณ มม. Amount mm.	สูงต่ำกว่าปกติ Above or below Normal
		5	6	7	8	9	10	11			
	ภาคเหนือ NORTHERN PART										
2	แม่สาย Mae Sai							28.1	112.1	928.0	- 54.5
3	เชียงแสน Chiang Saen							29.5	136.3	940.4	+ 8.2
4	เชียงของ Chiang Khong							72.5	115.1	853.3	- 70.9
6	แม่สรวย Mae Suai							18.1	18.1		
7	เทิง Thoeng							30.4	120.5	821.1	-124.2
8	เชียงคำ Chiang Kham							18.4	55.4	803.7	+ 40.0
9	เวียงป่าเป้า Wiang Pa Pao							17.2	68.9		
10	พาน Phan							4.3	26.2	460.0	-208.0
11	แม่ใจ Mae Chai							19.2	24.0	874.7	+101.5
13	ชุน Chun						9.3	16.1	45.5	805.3	- 83.0
14	แม่ฮ่องสอน MAE HONG SON*							12.7	65.2	782.7	+ 62.1
16	ขุนยวม Khun Yuam							56.7	56.7	645.2	- 37.7
23	แม่แตง Mae Taeng							9.7	44.4	756.9	+115.5
25	สันทราย San Sai							3.7	3.7		
26	ดอยสะเก็ด Doi Saket							3.7	14.3	446.0	-136.4
30	สันป่าตอง San Pa Tong							2.6	13.1	379.1	-129.6
32	ฮอด Hot							4.4	9.7	407.1	-128.5
40	สบปราบ Sop Prap							1.1	20.9	466.9	- 88.1
48	ทุ่งช้าง Thung Chang							19.0	135.8	793.0	-229.0
53	นาน้อย Na Noi							5.0	33.3	459.7	- 65.4
62	บ้านตาก Ban Tak							14.8	38.6	487.0	+ 88.1
65	สุโขทัย SUKHOTHAI							30.0	98.2	436.3	-107.1
73	วังทอง Wang Thong							1.1	42.0	629.4	-154.6
74	บางกระทุ่ม Bang Kratum							5.0	11.6	449.5	-329.1
85	หล่มเก่า Lom Kao							0.2	5.7		
86	หล่มสัก Lom Sak*							1.9	29.3	604.4	- 6.6
87	ชนแดน Chon Daen							7.4	34.0	583.3	-128.8
89	วิเชียรบุรี Wichian Buri*							0.7	7.5	813.1	+104.4
	ภาคตะวันออกเฉียงเหนือ NORTHEASTERN PART										
4	ด่านซ้าย Dan Sai							1.9	59.2	567.4	- 58.8
9	โพนพิสัย Phon Phisai		8.2					0.7	17.7	994.9	-161.1
10	บึงกาฬ Bung Kan							12.3	158.9	1977.5	+284.5
18	วานรนิวาส Wanon Niwat							3.2	3.2	742.8	-375.5
22	บ้านแพง Ban Phaeng							3.8	23.6	1397.0	-486.0

	สถานีฝน	Station	วันที่และจำนวนน้ำฝนเป็นมิลลิเมตร Date and amount of rainfall in millimeters สิงหาคม August 5	6	7	8	9	10	11	ฝนรวม มม. Total rainfall mm.	ฝนรวมตั้งแต่ 1 มกราคม Accumulative rainfall since 1 January ปริมาณ มม. Amount mm.	สูงต่ำกว่าปกติ Above or below Normal
3	ท่าอุเทน	Tha Uthen							5.1	32.8	1151.3	-296.8
4	นาแก	Na Kae						12.2		38.4	1171.4	+193.7
5	ธาตุพนม	That Phanom							1.2	19.8	983.5	-142.9
4	พล	Phon							0.9	34.1	533.2	-144.2
8	ขุขันธ์	Khukhan							10.0	21.1	522.9	-170.0
9	ขุนหาญ	Khun Han							16.0	60.1	450.8	-328.9
2	เขมราฐ	Khemarat							3.7	67.1	948.8	+ 30.5
6	มหาชนะชัย	Maha Chana Chai							3.1	59.0	848.5	- 15.7
8	โขงเจียม	Khong Chaim						7.8	2.5	63.2	1187.1	+ 70.3
9	เดชอุดม	Det Udom							7.5	56.6	923.7	- 18.6
	ภาคกลาง	CENTRAL PART										
7	หนองเสือ	Nong Sua			-				5.3	51.5	901.3	+ 97.2
	ภาคตะวันออก	EASTERN PART										
1	นครนายก	NAKHON NAYOK							7.7	92.3	874.9	-216.4
3	ปากพลี	Pak Phli							6.8	75.7	1101.6	- 2.4
6	ประจันตคาม	Prachantakham							47.0	47.0	823.9	-182.6
9	กบินทร์บุรี	Kabin Buri*							4.0	25.8	929.8	+ 36.9
	ภาคใต้	SOUTHERN PART										
3	รามัน	Raman							8.7	8.7	952.1	
4	ตะกั่วป่า	Takua Pa							14.9	129.3	2604.7	
6	ท้ายเหมือง	Thai Muang							5.5	33.5	1737.4	
7	ตะกั่วทุ่ง	Takua Thung							7.3	94.2	1729.6	
2	อ่าวลึก	Ao Luk							9.0	88.2	963.6	
6	สิเกา	Sikao						2.0		104.1	1061.5	
0	ทุ่งหว้า	Thung Wa						9.0		95.3	674.6	
	กรุงเทพมหานคร	BANGKOK METROPOLIS										
2	ว.ว.กรุงเทพคริสเตียน	Bangkok Christian College				0.9				46.4	410.3	

REMARKS

1. **Meteorological Department's Station (with * mark).** Rainfall observation is performed daily at 07.00 a.m. by the Meteorological Department's personnel. Therefore the daily rainfall amount in this publication means the total amount of rainfall in 24-hr. period from 07.00 a.m. of the recorded date to 07.00 a.m. of the following day.

2. **Voluntary Rainfall Station (without * mark)** located at Distric or Province. Rainfall observation is performed daily at 09.00 a.m. by the voluntary observer. The daily rainfall amount means the total amount of rainfall in 24-hr. period from 09.00 a.m. of the recorded date to 09.00 a.m. of the following day.

3. **Rainfall and Temperature Data.** The daily rainfall and temperature observations are submitted to the Meteorological Department soon after the measurement by the following means:-

   — the Meteorological Department's stations send their observations by radio and telegraph.

   — the voluntary rainfall stations send their observations by telegraph.

   Those daily reports generally arrive at the Meteorological Department from about 07.00 a.m. to 07.00 p.m.

4. **Data.** Various data published in this publication are obtained from radio and telegraph reports. Therefore the user should be cautious in using them. If there is any doubts please inquire the Rainfall Statistics Section of Hydrometeorology Division for further informations.

5. **Various Symbols.** The symbols used in this publication have the following meanings:—

Blank	represents	No rainfall or report of observation does not arrive in time for publication
T	„	Trace or light rainfall with amount less than 0.1 mm.
*	„	Meteorological Department's station

Meteorological Department
Bangkok Metropolis

Hydrometeorology Division
Tel. 916053, 916178

● กำหนดออก สัปดาห์ละ 1 ฉบับ ปีละ 52 ฉบับ

● ค่าบำรุง ฉบับละ 5 บาท ปีละ 150 บาท

● การบอกรับ ติดต่อที่กองอุตุนิยมวิทยาอุทก กรมอุตุนิยมวิทยา

โทร. 916053

พิมพ์ที่โรงพิมพ์กรมอุตุนิยมวิทยา กระทรวงคมนาคม กรุงเทพมหานคร

เรืองเอก เจตน์ ไชยลาโภ ผู้พิมพ์โฆษณา 2517

● กำหนดออก สัปดาห์ละ 1 ฉบับ ปีละ 52 ฉบับ

● ค่าบำรุง ฉบับละ 5 บาท ปีละ 150 บาท

● การบอกรับ ติดต่อที่กองอุตุนิยมวิทยาอุทก กรมอุตุนิยมวิทยา

โทร. 916053

พิมพ์ที่โรงพิมพ์กรมอุตุนิยมวิทยา กระทรวงคมนาคม กรุงเทพมหานคร

เรืองเอก เจตน์ ไชยลาโภ ผู้พิมพ์โฆษณา 2517

หมายเหตุ

1. **สถานีของกรมอุตุนิยมวิทยา** (ที่มีเครื่องหมาย *) ทำการตรวจวัดจำนวนฝนตกเวลา 07.00 น. ทุก ๆ วัน โดยเจ้าหน้าที่ของกรมอุตุนิยมวิทยา ดังนั้น **จำนวนฝนรายวันในรายงานเล่มนี้** หมายถึงปริมาณฝนรวมในช่วงเวลา 24 ชม. ตั้งแต่เวลา 07.00 น. ของวันที่แจ้งไว้ในรายงานจนถึงเวลา 07.00 น. ของวันรุ่งขึ้น

2. **สถานีฝน** (ที่ไม่มีเครื่องหมาย *) ตามอำเภอหรือจังหวัด ทำการตรวจวัดจำนวนฝนตกเวลา 09.00 น. ทุก ๆ วัน โดยเจ้าหน้าที่ที่อยู่ในอำเภอหรือจังหวัดที่ได้รับแต่งตั้งจากกรมอุตุนิยมวิทยา ดังนั้น จำนวนฝนรายวัน หมายถึงปริมาณฝนรวมในช่วงเวลา 24 ชม. ตั้งแต่เวลา 09.00 น. ของวันที่แจ้งไว้ในรายงานจนถึงเวลา 09.00 น. ของวันรุ่งขึ้น

3. **ข้อมูลฝนและอุณหภูมิ** ที่พิมพ์ในรายงานประจำสัปดาห์เล่มนี้ เป็นผลการตรวจวัดฝนที่เจ้าหน้าที่ผู้ทำการตรวจรายงานส่งมายังกรมอุตุนิยมวิทยาทุก ๆ วัน ภายหลังการตรวจดังนี้.—

   — สถานีของกรมอุตุนิยมวิทยา ส่งรายงานทางวิทยุสื่อสารและโทรเลข
   — สถานีฝนตามอำเภอหรือจังหวัด ส่งรายงานทางโทรเลข

   รายงานดังกล่าวนี้จะส่งมาถึงกรมอุตุนิยมวิทยาตั้งแต่เวลาประมาณ 07.00 น. จนถึงเวลา 19.00 น. ทุก ๆ วัน

4. **ข้อมูลต่าง ๆ** เหล่านี้ได้ดำเนินการจัดพิมพ์จากรายงานที่ได้รับทางวิทยุสื่อสารและโทรเลข โดยยังไม่ได้ทำการตรวจสอบ เพื่อสนองความต้องการแก่ผู้ใช้อย่างรีบด่วน ดังนั้น **ผู้ใช้จึงควร** พิจารณาข้อมูลก่อนที่จะนำไปใช้ หากมีข้อสงสัยประการใด โปรดติดต่อสอบถามเจ้าหน้าที่แผนกสถิติฝน กองอุตุนิยมวิทยาอุทก

5. **สัญญลักษณ์ต่าง ๆ** มีความหมายดังนี้.—

ช่องว่าง	แสดงว่า	
		ไม่มีฝนหรือยังไม่ได้รับรายงานประจำวัน
T	„	ฝนตกเล็กน้อยวัดได้ไม่ถึง 0.1 มม.
*	„	เป็นสถานีของกรมอุตุนิยมวิทยา

กองอุตุนิยมวิทยาอุทก กรมอุตุนิยมวิทยา
กรุงเทพมหานคร โทร. 916053, 910178

การคาดหมายลักษณะอากาศใน ๗ วันข้างหน้า
ตั้งแต่วันที่ ๒๖ สิงหาคม – ๑ กันยายน ๒๕๑๗

ลักษณะทั่วไป

ร่องความกดอากาศต่ำซึ่งมีกำลังค่อนข้างแรงจะคาดผ่านภาคเหนือและภาคตะวันออกเฉียงเหนือของประเทศไทยตลอดสัปดาห์นี้

ภาคเหนือ ภาคตะวันออกเฉียงเหนือ	ตลอดสัปดาห์จะมีฝนหรือฝนฟ้าคะนองเกือบทั่วไป กับมีฝนตกหนักเป็นแห่ง ๆ
ภาคกลาง ภาคตะวันออก อ่าวไทย ฝั่งตะวันออก	ตลอดสัปดาห์จะมีฝนหรือฝนฟ้าคะนองกระจาย และคาดว่าจะมีปริมาณมากโดยเฉพาะภาคตะวันออก
อ่าวไทย ฝั่งตะวันตก	ตลอดสัปดาห์จะมีฝนหรือฝนฟ้าคะนองเป็นแห่ง ๆ
ภาคใต้ ฝั่งตะวันตก	ตลอดสัปดาห์จะมีฝนเกือบทั่วไป
กรุงเทพมหานคร	ตลอดสัปดาห์จะมีฝนหรือฝนฟ้าคะนองกระจาย

กรมอุตุนิยมวิทยา
๒๖ ส.ค.๗๗

Weather outlook for the period 26 August - 1 September 1974

General Situation

Rather active low pressure trough will extend across the Northern and Northeastern parts of Thailand throughout this week.

Northern Part: Northeastern Part:	Throughout the week, almost widespread showers or thundershowers with isolated heavy falls.
Central Part: Eastern Part: Gulf of Thailand, East Coast:	Throughout the week, scattered showers or thundershowers and substantial falls expected in the Eastern part.
Gulf of Thailand, West Coast:	Throughout the week, isolated showers or thundershowers.
Southern Thailand, West Coast:	Throughout the week, almost widespread rainshowers.
Bangkok Metropolis:	Throughout the week, scattered showers or thundershowers.

Meteorological Department
26 August 1974

สรุปลักษณะอากาศทั่วไปในรอบสัปดาห์
ทั้งแต่วันที่ ๑๙ – ๒๕ สิงหาคม ๒๕๑๗

๑. ร่องความกดอากาศต่ำได้พาดผ่านตอนเหนือสุดของประเทศไทยตลอดสัปดาห์ ลักษณะเช่นนี้ทำให้ตลอดสัปดาห์มีฝนและฝนฟ้าคะนองเป็นแห่ง ๆ ในบริเวณประเทศไทยตอนบน โดยมีฝนตกหนักถึงหนักมากเป็นบางแห่งในบริเวณตอนบนของภาคตะวันออกเฉียงเหนือ สำหรับภาคใต้เกือบตลอดสัปดาห์มีฝนและฝนฟ้าคะนองเกือบทั่วไปในบริเวณภาคใต้ฝั่งตะวันตก ส่วนภาคใต้ฝั่งตะวันออกมีฝนและฝนฟ้าคะนองเป็นแห่ง ๆ

เนื่องจากมีฝนตกหนักถึงหนักมากหลายวันติดต่อกันในบริเวณต้นน้ำแม่กลอง จึงทำให้เกิดน้ำท่วมในบริเวณลุ่มน้ำแม่กลองตอนล่างในระหว่างสัปดาห์

๒. รายงานฝนสูงสุดสำหรับ ๒๔ ชั่วโมงมีดังนี้.–

ภาคเหนือ	๗๖.๕	มม.ที่ อ.เมือง	จ.พิษณุโลก	เมื่อวันที่	๒๕ ส.ค.
ภาคตะวันออกเฉียงเหนือ	๑๖๑.๔	" ที่ อ.สุวรรณภูมิ	จ.ร้อยเอ็ด	"	๑๙ "
ภาคกลาง	๖๗.๖	" ที่ เมืองปิลอก	จ.กาญจนบุรี	"	๑๙ "
ภาคตะวันออก	๗๙.๑	" ที่ อ.คลองใหญ่	จ.ตราด	"	๒๕ "
ภาคใต้	๑๒๕.๖	" ที่ อ.ตะกั่วป่า	จ.พังงา	"	๑๙ "

กรมอุตุนิยมวิทยา
๒๖ ส.ค.๑๗

General Situation

Period 19 - 25 August 1974

1. A low pressure trough lied across the extreme north of Thailand throughout the week. Consequently throughout the week, isolated rainshowers and thundershowers were experienced over Upper Thailand, with local heavy to very heavy falls occurring in the upper portion of northeastern part. For Southern Thailand almost throughout the week, almost widespread rainshowers and thundershowers were reported over Southern Thailand West Coast, while isolated rainshowers and thundershowers were reported in Southern Thailand East Coast.

Due to continuous heavy to very heavy falls for several days in the Upper Maeklong River Basin, resulted in flooding over the Lower Maeklong River Basin during the week.

2. 24 hour - heaviest rainfalls were recorded at the following places:-

Northern Part	76.5	mm.at Amphoe Muang,	Phitsanulok	on 25	Aug.
Northeastern Part	161.4	" at Suwannaphum,	Roi Et	" 19	"
Central Part	67.6	" at Pilok,	Kanchanaburi	" 19	"
Eastern Part	79.1	" at Khlong Yai,	Trat	" 25	"
Southern Part	125.6	" at Takua Pa.	Phangnga	" 19	"

Meteorological Department
26 August 1974

ข่าวอากาศเพื่อการเกษตรประจำสัปดาห์

เมื่อวันที่ ๑๙ – ๒๕ สิงหาคม ๒๕๑๗ มีลักษณะอากาศซึ่งพอสรุปได้ดังต่อไปนี้:-

ร่องความกดอากาศต่ำได้พาดผ่านตอนเหนือสุดของประเทศไทยตลอดสัปดาห์ ลักษณะเช่นนี้ทำให้ตลอดสัปดาห์มีฝนและฝนฟ้าคะนองเป็นแห่ง ๆ ในบริเวณประเทศไทยตอนบน โดยมีฝนตกหนักถึงหนักมากเป็นบางแห่งในบริเวณตอนบนของภาคตะวันออกเฉียงเหนือ สำหรับภาคใต้เกือบตลอดสัปดาห์มีฝนและฝนฟ้าคะนองเกือบทั่วไปในบริเวณภาคใต้ฝั่งตะวันตก ส่วนภาคใต้ฝั่งตะวันออกมีฝนและฝนฟ้าคะนองเป็นแห่ง ๆ

เนื่องจากมีฝนตกหนักถึงหนักมากหลายวันติดต่อกันในบริเวณต้นน้ำแม่กลอง จึงทำให้เกิดน้ำท่วมในบริเวณลุ่มน้ำแม่กลองตอนล่างในระหว่างสัปดาห์

ข้อควรทราบ

ในสัปดาห์นี้จะมีฝนดีโดยมีฝนตกหนักเป็นแห่ง ๆ ในภาคเหนือ และภาคตะวันออกเฉียงเหนือ คาดว่าฝนจะมากขึ้นเป็นลำดับเกือบทั่วไป กสิกรควรรีบเร่งเพาะปลูกเสียในระยะนี้

กองอากาศเกษตร กรมอุตุนิยมวิทยา

๒๖ สิงหาคม ๒๕๑๗

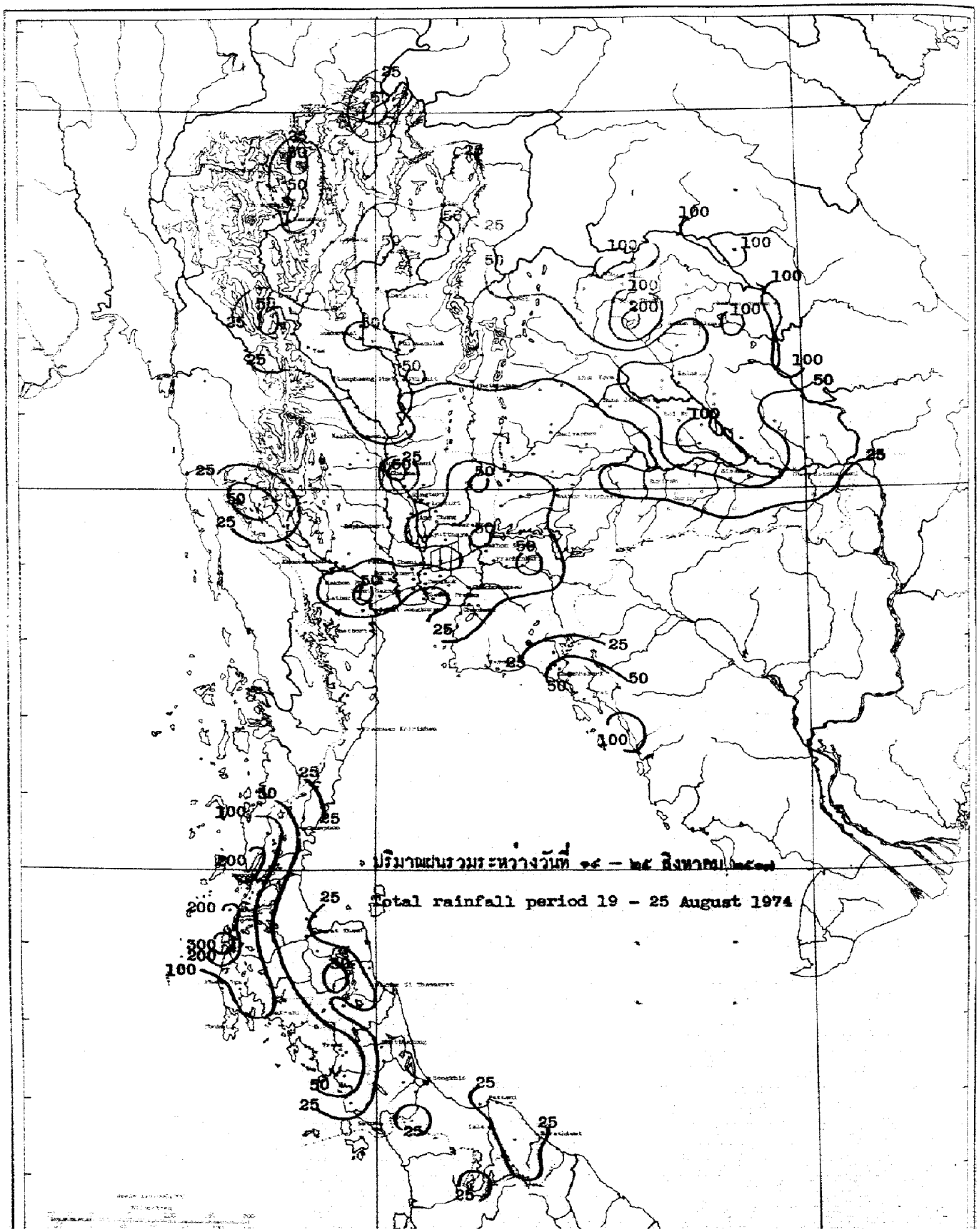
ปริมาณฝนรวมระหว่างวันที่ ๑๙ – ๒๕ สิงหาคม ๒๕๑๗
Total rainfall period 19 - 25 August 1974

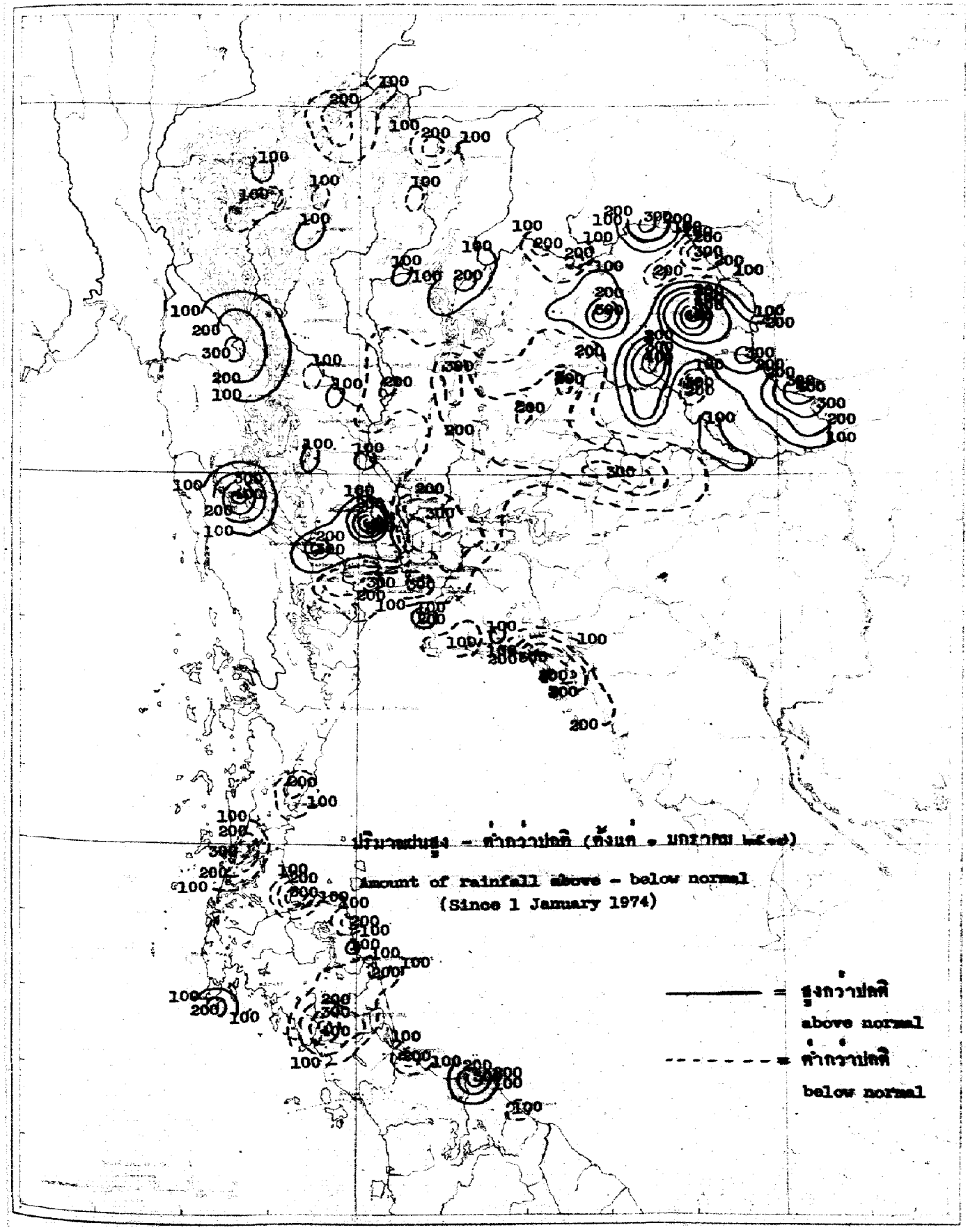
ปริมาณฝนสูง - ต่ำกว่าปกติ (ตั้งแต่ 1 มกราคม พ.ศ.๑๙๗๔)
Amount of rainfall above - below normal
(Since 1 January 1974)
สูงกว่าปกติ
above normal
ต่ำกว่าปกติ
below normal

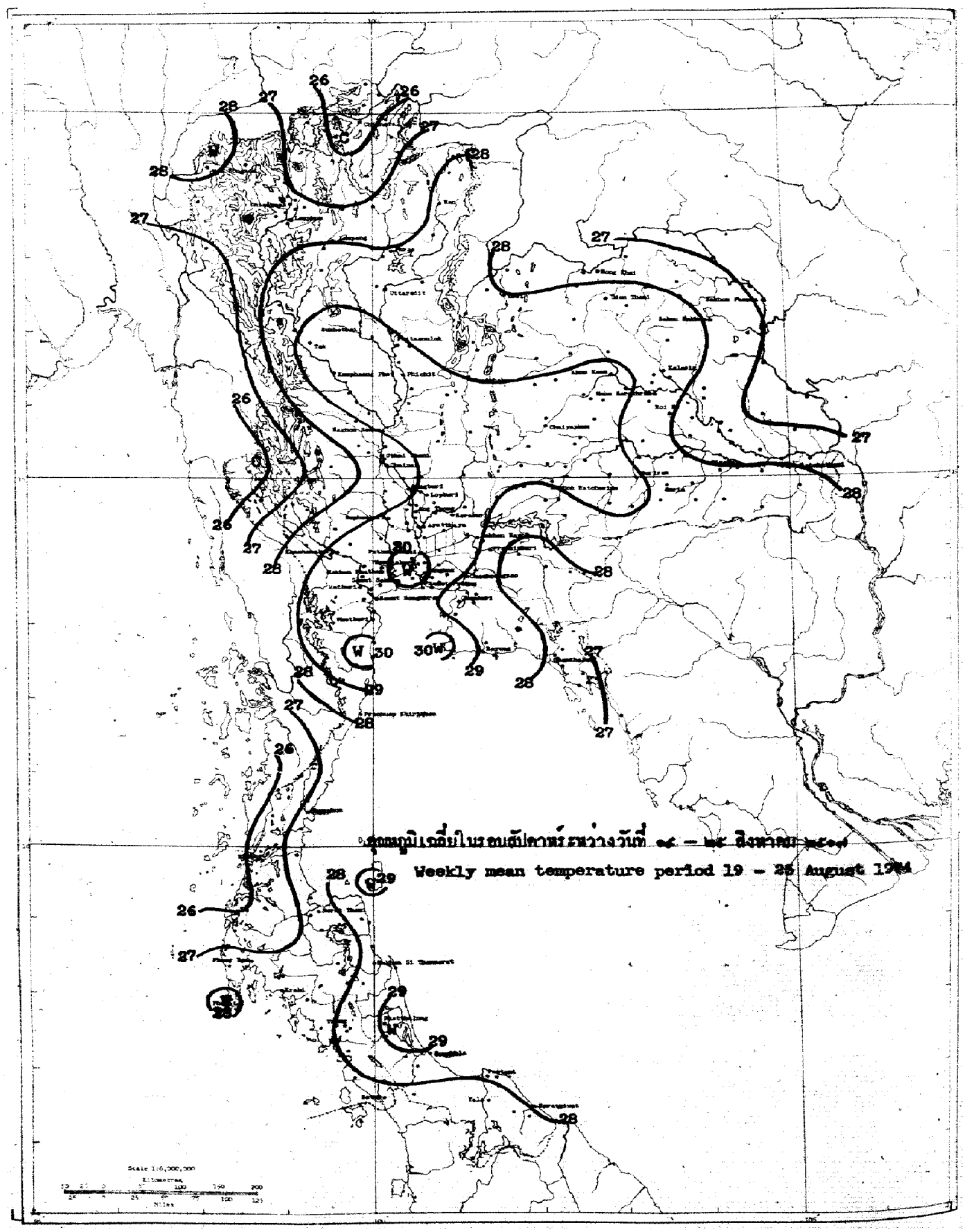

อุณหภูมิเฉลี่ยในรอบสัปดาห์ระหว่างวันที่ ๑๙ – ๒๕ สิงหาคม ๒๕๐๗

Weekly mean temperature period 19 – 25 August 1964

สถานีฝน	Station	วันที่และจำนวนน้ำฝนเป็นมิลลิเมตร Date and amount of rainfall in millimetres							ฝนรวม มม. Total rainfall mm.	ฝนรวมตั้งแต่ 1 มกราคม Accumulative rainfall since 1 January	
		สิงหาคม August								ปริมาณ มม. Amount mm.	สูงต่ำกว่าปกติ Above or below Normal
		19	20	21	22	23	24	25			
ภาคเหนือ	**NORTHERN PART**										
1 **เชียงราย**	**CHIANG RAI***	25.4		T	9.4	1.8	15.8	23.3	75.7	929.2	-351.4
2 แม่สาย	Mae Sai	5.0				T			5.0	1117.2	+ 2.2
3 เชียงแสน	Chiang Saen				17.0	4.0	7.9		28.9	1067.5	- 22.3
4 เชียงของ	Chiang Khong	3.5					9.3		12.8	941.4	-163.0
5 แม่จัน	Mae Chan						30.1		30.1	956.2	
6 แม่สรวย	Mae Suai								0.0	713.2	-145.4
7 เทิง	Thoeng	12.8			7.2		2.2		22.2	944.3	-198.2
8 เชียงคำ	Chiang Kham								0.0	908.0	- 13.4
9 เวียงป่าเป้า	Wiang Pa Pao										
10 พาน	Phan	17.2					15.6		32.8	580.7	-230.5
11 แม่ใจ	Mae Chai	2.4					6.5		8.9	973.2	+102.2
12 พะเยา	Phayao								0.0	520.4	-144.7
13 จุน	Chun	1.8							1.8	944.2	- 75.4
14 **แม่ฮ่องสอน**	**MAE HONG SON***	3.6			6.4	4.7		2.8	17.5	859.1	+ 4.6
15 ปาย	Pai										
16 ขุนยวม	Khun Yuam								0.0	728.5	- 86.8
17 แม่ลาน้อย	Mae La Noi		10.0						10.0	393.5	
18 แม่สะเรียง	Mae Sariang*	5.6	6.2		T	1.6	1.8	2.0	17.2	939.0	+ 89.3
19 **เชียงใหม่**	**CHIANG MAI***	1.9	0.7	T		8.2	45.5	9.8	66.1	616.4	-161.9
20 ฝาง	Fang										
21 แม่อาย	Mae Ai										
22 เชียงดาว	Chiang Dao										
23 แม่แตง	Mae Taeng	13.3		4.8		12.5	22.8		53.4	891.2	+124.0
24 แม่ริม	Mae Rim		8.2	1.3		10.1	16.5		36.1	624.2	- 89.1
25 สันทราย	San Sai					27.4	17.8		45.2	427.9	-327.6
26 ดอยสะเก็ด	Doi Saket						16.0		16.0	548.8	-186.9
27 สันกำแพง	San Kamphaeng										
28 หางดง	Hang Dong										
29 สารภี	Saraphi						25.4		25.4	499.0	
30 สันป่าตอง	San Pa Tong					23.3			23.3	445.8	-166.8
31 จอมทอง	Chom Thong						2.8		2.8	320.2	-189.9
32 ฮอด	Hot	0.3			4.5	4.0	11.1		19.9	469.4	-147.9
33 **ลำพูน**	**LAMPHUN**					14.3			14.3	558.8	- 6.8
34 ป่าซาง	Pa Sang					28.6	17.2		45.8	481.5	- 94.7
35 ลี้	Li	7.0			4.8				11.8	676.9	- 24.5
36 **ลำปาง**	**LAMPANG***	8.3	0.5					T	8.8	863.7	+196.5
37 งาว	Ngao										
38 แจ้ห่ม	Chae Hom		3.7						3.7	493.0	-121.2
39 เกาะคา	Ko Kha	19.0			3.9				22.9	862.0	+189.6
40 สบปราบ	Sop Prap	1.0		3.1			6.3		10.4	571.4	- 59.4

ลำดับที่	สถานีฝน	Station	วันที่และจำนวนน้ำฝนเป็นมิลลิเมตร Date and amount of rainfall in millimeters สิงหาคม August 19	20	21	22	23	24	25	ฝนรวม มม. Total rainfall mm.	ฝนรวมตั้งแต่ 1 มกราคม Accumulative rainfall since 1 January ปริมาณ มม. Amount mm.	ต่ำกว่าหรือสูงกว่าค่าปกติ Above or below Normal
41	เถิน	Thoen	13.6				T	6.3		19.9	601.9	+ 43.1
42	แม่พริก	Mae Phrik	4.5							4.5	568.4	+ 76.1
43	**แพร่**	**PHRAE***	16.9	10.9	T		0.9	3.3	2.5	34.5	809.0	+ 88.4
44	สอง	Song		44.6						44.6	839.3	- 43.5
45	สูงเม่น	Sung Men										
46	เด่นชัย	Den Chai	17.4	7.8			17.0	44.3		86.5	934.3	+ 47.2
47	**น่าน**	**NAN***	T	9.5	0.7		0.6	T	6.9	17.7	741.3	-158.3
48	ทุ่งช้าง	Thung Chang				11.3				11.3	923.2	-279.3
49	เชียงกลาง	Chiang Klang					4.0	4.4		8.4	768.1	
50	ท่าวังผา	Tha Wang Pha*	2.1	T		1.2				3.3	600.5	
51	ปัว	Pua		29.4						29.4	915.7	+ 19.3
52	สา	Sa										
53	นาน้อย	Na Noi		7.5			53.0			60.5	640.8	+ 0.9
54	**อุตรดิตถ์**	**UTTARADIT***	0.2	5.9		0.6	7.7	37.3	34.6	86.3	995.0	+ 67.6
55	ฟากท่า	Fak Tha	12.6	20.5						33.1	862.3	+ 64.3
56	น้ำปาด	Nam Pat	4.0			2.9	5.0			11.9	865.6	+ 44.4
57	สนามบินอุตรดิตถ์	Uttaradit Airport*	3.4	3.8		14.4	16.4	12.4	23.6	74.0	946.1	-149.6
58	ท่าปลา	Tha Pla				22.8	23.1			45.9	949.0	+138.3
59	ลับแล	Laplae										
60	**ตาก**	**TAK***	T			0.7	2.9	20.9	16.0	40.5	622.3	+ 73.4
61	เขื่อนภูมิพล	Bhumibol Dam*	0.5				4.7	27.5	24.4	57.1	724.9	+212.9
62	บ้านตาก	Ban Tak								0.0	533.6	+ 87.2
63	แม่ระมาด	Mae Ramat										
64	แม่สอด	Mae Sot*	7.8	1.4	0.1	0.2	7.1	3.7	9.0	29.3	1441.9	+332.6
65	**สุโขทัย**	**SUKHOTHAI**	6.5					12.5		19.0	498.6	-128.2
66	ทุ่งเสลี่ยม	Thung Saliam	2.0	3.0			30.5	48.7		84.2	760.1	+ 57.7
67	สวรรคโลก	Sawankhalok										
68	กงไกรลาส	Kong Krailat	1.2					15.5		16.7	608.1	-174.6
69	บ้านด่านลานหอย	Ban Dan Lan Hoi										
70	**พิษณุโลก**	**PHITSANULOK***	6.2			0.1	0.9	T	76.5	83.7	896.4	+ 32.5
71	นครไทย	Nakhon Thai										
72	พรหมพิราม	Phrom Phiram	3.3							3.3	684.2	+ 70.7
73	วังทอง	Wang Thong	20.9	0.8		T	6.8			28.5	709.1	-184.6
74	บางกระทุ่ม	Bang Krathum	16.0			23.0				39.0	531.0	- 35.9
75	**กำแพงเพชร**	**KAMPHAENG PHET**	13.3		23.7					37.0	662.5	- 47.5
76	พรานกระต่าย	Phan Kratai								0.0	758.3	-116.4
77	คลองขลุง	Khlong Khlung	3.3					0.4		3.7	680.7	- 68.4
78	ขาณุวรลักษบุรี	Khanu Woralaksaburi	2.9			34.2		6.2		43.3	953.0	+187.7
79	**พิจิตร**	**PHICHIT**	21.4			31.3				52.7	842.7	-112.9
80	สามง่าม	Sam Ngam	22.0							22.0	420.0	
81	ตะพานหิน	Taphan Hin	20.0					0.7		20.7	606.5	-182.3

สถานีฝน	Station	วันที่และจำนวนน้ำฝนเป็นมิลลิเมตร Date and amount of rainfall in millimeters สิงหาคม August 19	20	21	22	23	24	25	ฝนรวม มม. Total rainfall mm.	ฝนรวมตั้งแต่ 1 มกราคม Accumulative rainfall since 1 January ปริมาณ มม. Amount mm.	สูงต่ำกว่าปกติ Above or below Normal
82 บางมูลนาค	Bang Mun Nak	3.2							3.2	444.4	-291.7
83 โพทะเล	Pho Thale										
84 **เพชรบูรณ์**	**PHETCHABUN***	12.2			12.3	0.1		10.6	35.2	515.8	-315.1
85 หล่มเก่า	Lom Kao	0.9					T		0.9		
86 หล่มสัก	Lom Sak*	0.1			3.0	T			3.1	679.8	- 9.4
87 ชนแดน	Chon Daen	19.6	0.4						20.0	667.5	-139.3
88 หนองไผ่	Nong Phai		7.0						7.0	482.8	-382.6
89 วิเชียรบุรี	Wichian Buri*	8.0		8.0					16.0	848.4	+ 40.3
ภาคตะวันออกเฉียงเหนือ NORTHEASTERN PART											
1 เลย	LOEI*	4.2	52.6	0.3		3.1	9.6	23.4	93.2	911.1	+ 93.2
2 เชียงคาน	Chiang Khan		1.8			6.5	8.0		16.3	988.8	+103.6
3 ท่าลี่	Tha Li			10.0	34.1	15.2			59.3	850.6	+293.0
4 ด่านซ้าย	Dan Sai				8.4				8.4	737.7	+ 16.7
5 วังสะพุง	Wang Saphung						41.0		41.0	727.1	- 29.1
6 **หนองคาย**	**NONG KHAI***	15.1		15.9		16.2	29.6	36.9	113.7	1077.6	-215.5
7 ศรีเชียงใหม่	Si Chiang Mai	18.2		11.7	5.3	1.3	34.8		71.3	1040.9	-291.6
8 ท่าบ่อ	Tha Bo	13.8			40.7	2.2	28.2		84.9	973.8	-135.0
9 โพนพิสัย	Phon Phisai	9.7		47.0	18.8	30.0	61.0		166.5	1397.4	+ 49.9
10 บึงกาฬ	Bung Kan		4.8	50.2	2.3	53.2	70.7		181.2	2274.0	+324.3
11 เซกา	Seka				53.7	44.7			98.4	1431.6	+ 80.0
12 **อุดรธานี**	**UDON THANI***	15.6	T		0.3	1.1	47.9	37.2	162.1	1240.6	+150.9
13 เพ็ญ	Phen	12.2			16.2		64.5		92.9	1136.5	+190.5
14 กุมภวาปี	Kumphawapi	145.1			7.2		62.2		214.5	1102.8	+311.7
15 หนองหาร	Nong Han				4.5		124.2		128.7		
16 หนองบัวลำภู	Nong Bua Lam Phu	4.6					57.8		62.4	782.8	+179.4
17 **สกลนคร**	**SAKON NAKHON***	64.5	0.4		3.8		33.0	82.5	184.0	1752.7	+670.4
18 วานรนิวาส	Wanon Niwat	3.5			16.7		64.6		84.8	1111.9	-308.2
19 สว่างแดนดิน	Sawang Daen Din	15.8	5.0		2.4		70.0		93.2	1099.2	-106.1
20 พรรณานิคม	Phanna Nikhom				25.8		8.3		44.1	1257.5	+111.5
21 **นครพนม**	**NAKHON PHANOM***	37.2			136.3	13.8	50.5	18.8	256.6	1900.6	+ 61.7
22 บ้านแพง	Ban Phaeng	4.8		5.8	18.6	69.2	49.8		148.2	1873.1	-335.0
23 ท่าอุเทน	Tha Uthen	12.5			48.6	1.7	25.1		87.9	1531.4	-185.2
24 นาแก	Na Kae	4.3							4.3	1456.9	+344.8
25 ธาตุพนม	That Phanom	17.4			1.2		44.6		63.2	1563.2	+254.6
26 มุกดาหาร	Mukdahan*	1.2	3.2	34.6	0.3	T	0.5	81.9	121.7	1459.2	+373.2
27 **กาฬสินธุ์**	**KALASIN**	19.6	3.2		27.3		1.8		51.8	1357.6	+409.4
28 ยางตลาด	Yang Talat	20.3			21.3		12.9		54.5	1209.1	+324.3
29 สหัสขันธ์	Sahatsakhan	20.1			20.0		5.2		45.3		
30 กุฉินารายณ์	Kuchinarai	96.5							96.5	945.3	-138.2
31 กมลาไสย	Kamalasai	31.4			43.9		0.6		75.9	1286.0	+401.1
32 **ร้อยเอ็ด**	**ROI ET***	27.8	1.0	10.5	0.5	T	3.0	54.6	97.4	959.7	+ 36.1

สถานีฝน	Station	วันที่และจำนวนน้ำฝนเป็นมิลลิเมตร Date and amount of rainfall in millimeters สิงหาคม August 19	20	21	22	23	24	25	ฝนรวม มม. Total rainfall mm.	ฝนรวมตั้งแต่ 1 มกราคม Accumulative rainfall since 1 January ปริมาณ มม. Amount mm.	สูงต่ำกว่าปกติ Above or below Normal
33 โพนทอง	Phon Thong	18.8		0.5					19.3	644.0	-391.3
34 ธวัชบุรี	Thawatchaburi	33.1		22.5					55.6	734.6	-277.3
35 อาจสามารถ	At Samat	119.0							119.0	1002.5	+149.9
36 เสลภูมิ	Selaphum										
37 จตุรพักตร์พิมาน	Chaturaphak Phiman	58.0		20.0					78.0	934.6	+222.7
38 เกษตรวิสัย	Kaset Wisai	140.4							140.4	896.5	+ 12.5
39 สุวรรณภูมิ	Suwannaphum	161.4			4.3	0.8			166.5	1012.5	- 46.8
40 มหาสารคาม	MAHA SARAKHAM	14.7		16.1		1.4			32.2	788.9	-174.1
41 เชียงยืน	Chiang Yun	35.2							35.2		
42 กันทรวิชัย	Kantharawichai	13.1			4.3		3.2		20.6	1046.4	+238.6
43 โกสุมพิสัย	Kosum Phisai*	9.2	T		0.8				10.0	736.8	-125.7
44 บรบือ	Borabu										
45 วาปีปทุม	Wapi Pathum	74.9							74.9	730.2	- 67.0
46 พยัคฆภูมิพิสัย	Phayakkhaphum Phisai	38.2				6.5	5.6		50.3	642.2	-234.1
47 ขอนแก่น	KHON KAEN*	47.7	1.7		T			8.2	57.6	643.9	-148.4
48 น้ำพอง	Nam Phong	42.5							42.5	463.7	-252.5
49 ภูเวียง	Phu Wiang	18.2			4.9		2.7		25.8	633.3	-190.3
50 ชุมแพ	Chum Phae				30.0				30.0	489.1	-169.6
51 มัญจาคีรี	Mancha Khiri	9.4							9.4	419.2	-310.0
52 ชนบท	Chonnabot	8.5							8.5	594.3	-152.8
53 บ้านไผ่	Ban Phai	15.8							15.8	626.5	-262.2
54 พล	Phon	4.5		27.8					32.3	593.3	-179.5
55 หนองสองห้อง	Nong Song Hong	6.3							6.3	547.9	-301.3
56 ชัยภูมิ	CHAIYAPHUM*	5.7						12.3	18.0	456.2	-312.1
57 เกษตรสมบูรณ์	Kaset Sombun			21.3					21.3	387.1	-116.6
58 ภูเขียว	Phu Khieo				3.7				3.7	311.8	-305.6
59 คอนสวรรค์	Khon Sawan								0.0	367.5	-322.0
60 จัตุรัส	Chatturat								0.0	533.6	-248.8
61 บำเหน็จณรงค์	Bamnet Narong								0.0	472.7	-283.9
62 นครราชสีมา	NAKHON RATCHASIMA*	5.6	0.4	0.4		4.7	T	7.4	18.5	685.9	- 5.7
63 บัวใหญ่	Bua Yai										
64 ครบุ	Khong								0.0	422.6	-224.0
65 ด่านขุนทด	Dan Khun Thot	14.0	3.8						17.8	590.6	- 19.4
66 โนนไทย	Non Thai								0.0	521.2	-147.8
67 โนนสูง	Non Sung						5.6		5.6	537.3	-224.6
68 พิมาย	Phimai										
69 สีคิ้ว	Sikhiu	20.3					12.5		32.8	676.2	+ 64.1
70 สูงเนิน	Sung Noen	30.7							30.7	624.0	- 17.0
71 ปักธงชัย	Pak Thong Chai								0.0	628.5	+ 16.5
72 โชคชัย	Chok Chai*	1.2	0.9		1.5				3.6	699.8	+ 98.2
73 ครบุรี	Khon Buri										

สถานีฝน	Station	วันที่และจำนวนน้ำฝนเป็นมิลลิเมตร Date and amount of rainfall in millimeters							ฝนรวม มม. Total rainfall mm.	ฝนรวมตั้งแต่ 1 มกราคม Accumulative rainfall since 1 January	
		สิงหาคม August								ปริมาณ มม. Amount mm.	สูงต่ำกว่าปกติ Above or below Normal
		19	20	21	22	23	24	25			
74 บุรีรัมย์	BURI RAM	1.5				31.2	2.4		35.1	464.3	-351.2
75 พุทไธสง	Phutthaisong										
76 สตึก	Satuk	7.3	16.3				0.5		24.1	726.8	-122.2
77 ลำปลายมาศ	Lam Phai Mat	9.4					26.5		35.9	520.1	-312.7
78 นางรอง	Nang Rong	11.1	T	T	0.5	T			11.6	662.1	- 78.1
79 สุรินทร์	SURIN	0.3	10.2		1.7			0.4	12.6	545.6	-309.8
80 รัตนบุรี	Rattanaburi	26.8				27.1			53.9	675.2	-169.9
81 ท่าตูม	Tha Tum	32.6	6.8		11.4	4.3	1.2	5.7	62.0	604.9	-174.2
82 ศีขรภูมิ	Sikhoraphum										
83 ปราสาท	Prasat	9.2	2.6			2.1			13.9	622.7	-151.2
84 สังขะ	Sangkha		15.0						15.0	582.9	-186.5
85 ศรีสะเกษ	SI SA KET		1.5						1.5	791.6	-146.5
86 ราษีไศล	Rasi Salai	84.7				26.9			111.6	1018.5	+184.1
87 กันทรารมย์	Kanthararomn								0.0	903.5	+100.1
88 ขุขันธ์	Khukhan	30.0	10.0						40.0	628.4	-160.8
89 ขุนหาญ	Khun Han	5.2	5.4	2.1					12.7	502.8	-392.5
90 กันทรลักษ์	Kantharalak	0.4	8.0				13.4		21.8	825.0	-230.1
91 อุบลราชธานี	UBON RATCHATHANI	17.3	0.8	4.4		T	0.5	25.9	48.9	1228.0	+ 91.3
92 เขมราฐ	Khemarat	26.8	2.3	2.0	T	16.7			47.8	1470.3	+427.7
93 อำนาจเจริญ	Amnat Charoen	20.3	5.8			19.3			45.4	1002.3	- 87.0
94 ยโสธร	Yasothon	36.9			23.1				60.0	1058.4	+105.2
95 ตระการพืชผล	Trakan Phutphon		3.2			10.2			13.4	1257.3	+157.6
96 มหาชนะชัย	Maha Chana Chai	52.9				11.4			64.8	1032.8	+ 40.4
97 เขื่องใน	Khuang Nai	34.0			2.0		17.3		53.3	875.6	-110.1
98 โขงเจียม	Khong Chiam	26.8	6.2	1.4	1.5				35.9	1517.6	+219.6
99 เดชอุดม	Det Udom	18.5	2.2				4.2		24.9	1167.6	+ 91.0
100 บุณฑริก	Buntharik										
ภาคกลาง	**CENTRAL PART**										
1 นครสวรรค์	NAKHON SAWAN	T			9.9		1.2	15.7	26.8	543.2	-166.9
2 บรรพตพิสัย	Banphot Phisai			4.5			2.6		7.1	690.5	+ 97.8
3 ชุมแสง	Chumsaeng										
4 หนองบัว	Nong Bua								0.0	456.2	
5 ลาดยาว	Lat Yao				7.9		7.9		15.8	609.1	+ 30.6
6 ท่าตะโก	Tha Tako	9.6			4.5				14.1	596.7	- 64.0
7 พยุหะคีรี	Phayuha Khiri				19.6		11.8		31.4	655.1	+ 50.2
8 ตากฟ้า	Takfa	11.5			7.9		5.2		24.6	707.2	- 69.8
9 อุทัยธานี	UTHAI THANI	2.5					3.2		5.7	679.3	+ 20.6
10 สว่างอารมณ์	Sawang Arom			15.8	8.3				24.1		
11 บ้านไร่	Ban Rai								0.0	713.9	+109.5
12 ทัพทัน	Thap than			4.6					4.6	636.8	- 97.9
13 หนองฉาง	Nong Chang						5.1		5.1	796.1	+ 8.5

สถานีฝน	Station	วันที่และจำนวนน้ำฝนเป็นมิลลิเมตร Date and amount of rainfall in millimeters							ฝนรวม มม. Total rainfall mm.	ฝนรวมตั้งแต่ 1 มกราคม Accumulative rainfall since 1 January	
		สิงหาคม August								ปริมาณ มม. Amount mm.	สูงกว่า/ต่ำกว่าค่าปกติ Above or Below Normal
		19	20	21	22	23	24	25			
14 หนองขาหย่าง	Nong Khayang	5.3							5.3	643.6	- 10.8
15 **ชัยนาท**	**CHAI NAT**	1.3			27.3		30.0		58.6	751.9	+150.1
16 มโนรมย์	Manorom	17.2					16.4		33.6	586.1	- 76.9
17 วัดสิงห์	Wat Sing			6.8	5.6		21.3		33.7	593.9	- 94.9
18 หันคา	Hankha				10.2		28.9		39.1	568.5	- 16.6
19 **สิงห์บุรี**	**SING BURI**			2.2					2.2	614.1	+ 6.6
20 อินทร์บุรี	In Buri								0.0	464.1	-208.4
21 บางระจัน	Bang Rachan			6.3					6.3		
22 พรหมบุรี	Phrom Buri								0.0	665.9	- 69.0
23 **ลพบุรี**	**LOP BURI***	2.3			T		T		2.3	659.3	-160.2
24 บ้านหมี่	Ban Mi								0.0	663.9	+ 53.0
25 บ้านชุม	Bua Chum*	14.0	0.4		T			15.2	29.6	560.2	-219.5
26 ชัยบาดาล	Chai Badan	28.4					1.4		29.8	525.4	-155.5
27 พัฒนานิคม	Phatthana Nikhom	17.1							17.1	672.5	- 36.4
28 โคกสำโรง	Khok Samrong	47.2			4.1				51.3	581.8	- 45.4
29 ท่าวุ้ง	Tha Wung										
30 **สุพรรณบุรี**	**SUPHAN BURI***		T			T	T	0.8	0.8	884.8	+213.3
31 เดิมบางนางบวช	Doembang Nangbuat						16.8		16.8	550.2	- 78.4
32 สามชุก	Sam Chuk				23.5				23.5	579.9	- 41.0
33 ดอนเจดีย์	Don Chedi										
34 ศรีประจันต์	Si Phrachan										
35 อู่ทอง	U Thong								0.0	350.6	-173.6
36 บางปลาม้า	Bang Pa Ma								0.0	1092.0	+587.3
37 สองพี่น้อง	Song Phi Nong								0.0	583.0	+113.5
38 **อ่างทอง**	**ANG THONG**		4.5				12.8		17.3	742.4	+ 1.0
39 โพธิ์ทอง	Pho Thong		6.3						6.3	908.4	+154.8
40 ไชโย	Chaiyo								0.0	761.7	+126.6
41 วิเศษชัยชาญ	Wiset Chai Chan								0.0	800.3	+ 51.2
42 ป่าโมก	Pa Mok		11.1				6.3		17.4	510.6	-169.5
43 **สระบุรี**	**SARABURI**	0.7	3.6		2.3		8.4		15.0	676.3	-357.9
44 พระพุทธบาท	Phra Phutthabat								0.0	464.6	
45 บ้านหมอ	Ban Mo	7.5	21.5				8.2		29.7		
46 เสาไห้	Sao Hai		4.8						4.8	523.4	-470.9
47 แก่งคอย	Kaeng Khio		16.6				1.2		17.8	605.1	-348.8
48 หนองแค	Nong Khae		36.4						36.4	847.6	-109.2
49 **พระนครศรีอยุธยา**	**PHRA NAKHON SI AYUTTHAYA**								0.0	828.9	+151.1
50 ท่าเรือ	Tha Rua		T				T		T	648.3	-334.4
51 ผักไห่	Phak Hai		18.0				12.8		30.8	678.6	-117.8
52 บางบาล	Bang Ban								0.0	765.4	- 63.7
53 เสนา	Sena				7.4				7.4	730.4	- 87.2
54 บางไทร	Bang Sai								0.0	766.9	- 77.7

สถานีฝน	Station	วันที่และจำนวนน้ำฝนเป็นมิลลิเมตร Date and amount of rainfall in millimeters							ฝนรวม มม. Total rainfall mm.	ฝนสะสมตั้งแต่ ... Accumulative rainfall since 1 January	
		สิงหาคม August								ปริมาณ มม. Amount mm.	สูงต่ำกว่าปกติ Above or below Normal
		19	20	21	22	23	24	25			
55 บางปะอิน	Bang Pa-in								0.0	848.3	+ 85.3
56 **ปทุมธานี**	**PATHUM THANI**		1.2	1.7					2.9	543.7	-234.2
57 หนองเสือ	Nong Sua								0.0	909.0	+ 26.6
58 ธัญบุรี	Thanyaburi								0.0	621.2	-251.1
59 รังสิต	Rangsit		6.4	0.8					7.2	556.4	-298.6
60 ลำลูกกา	Lam Luk Ka								0.0	691.2	- 88.3
61 **นนทบุรี**	**NONTHABURI**								0.0	778.0	+152.0
62 บางบัวทอง	Bang Bua Thong		5.5						5.5		
63 **ธนบุรี**	**THON BURI**		0.9	30.4			9.0	13.2	53.5		
64 ตลิ่งชัน	Taling Chan							32.3	32.3		
65 บางขุนเทียน	Bang Khun Thian										
66 ราษฎร์บูรณะ	Rat Burana										
67 กรุงเทพมหานคร	BANGKOK METROPOLIS	0.1		T			0.9	8.4	9.4	662.1	-180.2
68 สนามบินดอนเมือง	Don Muang Airport*		3.8	0.7			T	6.4	10.9	674.2	-170.0
69 บางเขน	Bang Khen	2.2	0.2	22.2	T		1.9	12.5	39.0	839.2	+ 23.2
70 มีนบุรี	Min Buri	2.6	2.3	9.5					14.4		
71 ลาดกระบัง	Lat Krabang										
72 ศูนย์วิจัยบางนา	Bangk Na*	T	3.6	T			T	38.3	41.9	596.0	
73 **กาญจนบุรี**	**KANCHANABURI***	T	T	6.8	T		0.4	2.2	9.4	871.0	+312.4
74 สังขละบุรี	Sangkhla Buri										
75 เหมืองปิล็อก	Pilok	67.6	30.5	..					98.1		
76 ทองผาภูมิ	Thong Pha Phum*	9.1	26.5	10.3	3.9	1.9	2.7	1.9	56.3	1649.4	+467.3
77 ศรีสวัสดิ์	Si Sawat										
78 ไทรโยค	Sai Yok										
79 พนมทวน	Phanom Thuan								0.0	406.7	+ 31.2
80 ท่าม่วง	Tha Muang			..			19.0		19.0	524.3	+ 60.4
81 **นครปฐม**	**NAKHON PATHOM**			22.3			12.3		34.6	761.0	+100.5
82 บางเลน	Bang Len			.. ..			26.6		26.6	531.1	- 85.2
83 นครชัยศรี	Nakhon Chaisi			3.3					3.3	668.1	+124.4
84 **ราชบุรี**	**RATCHABURI**		17.4				41.6		59.0	399.7	-249.2
85 บ้านโป่ง	Ban Pong		T			T	32.7		32.7	545.4	+ 8.3
86 โพธาราม	Photharam	4.6					13.9		18.5	785.5	+139.1
87 ดำเนินสะดวก	Damnoen Saduak										
88 ปากท่อ	Pak Tho	4.3	..						4.3	370.1	-220.0
89 **สมุทรสงคราม**	**SAMUT SONGKHRAM**		7.3				20.7		28.0	487.8	- 17.1
90 บางคนที	Bang Khonthi						6.9		6.9	663.5	+ 57.8
91 อัมพวา	Amphawa		6.7		2.2		6.5		15.4	439.3	-116.7
92 **สมุทรสาคร**	**SAMUT SAKHON**	0.2			..		0.1		0.3	385.8	-318.4
93 กระทุ่มแบน	Kratum Baen	1.3		12.9	1.3				15.5	660.9	- 33.4
94 **สมุทรปราการ**	**SAMUT PRAKAN**						..		0.0	405.7	-379.7
95 บางพลี	Bang Phli						21.3		21.3	652.3	-197.8

สถานีฝน	Station	วันที่และจำนวนน้ำฝนเป็นมิลลิเมตร Date and amount of rainfall in millimeters สิงหาคม August							ฝนรวม มม. Total rainfall mm.	ฝนรวมตั้งแต่ 1 มกราคม Accumulative rainfall since 1 January	
		19	20	21	22	23	24	25		ปริมาณ มม. Amount mm.	สูงต่ำกว่าปกติ Above or below Normal
ภาคตะวันออก	**EASTERN PART**										
1 นครนายก	NAKHON NAYOK		19.7	44.4					64.1	978.5	-271.3
2 บ้านนา	Ban Na			44.5					44.5	924.6	-362.0
3 ปากพลี	Pak Phli		32.0						32.0	1169.0	-121.3
4 องครักษ์	Ongkharak		5.1	1.7			2.1		8.9	1045.9	- 51.7
5 ปราจีนบุรี	PRACHIN BURI*	0.3	8.0	2.8	0.2		0.8	14.2	26.3	1148.0	-224.4
6 ประจันตคาม	Prachantakham								0.0	1004.7	-173.6
7 บ้านสร้าง	Ban Sang			40.2					40.2	708.6	-294.5
8 ศรีมหาโพธิ	Si Maha Phot		8.6	7.4	1.2				17.2	944.4	-187.8
9 กบินทร์บุรี	Kabin Buri*		39.1	24.1	1.0	1.7	17.9		83.8	1098.9	+ 60.9
10 สระแก้ว	Sa Kaeo		24.0		0.8	16.0			40.8	1105.2	- 44.4
11 วัฒนานคร	Watthana Nakhon		12.2		8.2				20.4	969.1	- 7.4
12 อรัญประเทศ	Aranyaprathet*		3.7				1.7	4.2	9.6	930.2	+ 1.7
13 ฉะเชิงเทรา	CHACHOENGSAO								0.0	549.2	-214.0
14 บ้านโพธิ์	Ban Pho								0.0	621.9	-105.2
15 ชลบุรี	CHON BURI*						4.4	30.4	34.8	782.6	+ 30.8
16 พานทอง	Phan Thong								0.0	730.6	+ 78.3
17 บ้านบึง	Ban Bung								0.0	641.7	-119.8
18 เกาะสีชัง	Ko Sichang*							27.7	27.7	813.5	+215.8
19 ศรีราชา	Si Racha								0.0	670.1	+ 68.1
20 สัตหีบ	Sattahip*							T	T	589.1	-102.8
21 ระยอง	RAYONG								0.0	617.4	-159.9
22 บ้านค่าย	Ban Khai								0.0	891.5	+103.6
23 แกลง	Klaeng	1.5				T	1.6		3.1	1068.2	-182.0
24 จันทบุรี	CHANTHABURI*	8.0	12.5	0.1		0.6	3.5	27.6	52.3	1609.3	-497.2
25 ท่าใหม่	Tha Mai						7.8		7.8	1239.2	-548.0
26 มะขาม	Makham								0.0	1060.2	-795.2
27 ตราด	TRAT				4.9	32.5	25.2		62.6	2123.9	-481.4
28 เขาสมิง	Khao Saming								0.0	693.8	
29 แหลมงอบ	Laem Ngop				3.4				3.4	1342.2	
30 คลองใหญ่	Khlong Yai*	17.0	0.7	0.1	30.2	29.8	33.9	79.1	190.8	3088.1	-280.8
ภาคใต้	**SOUTHERN PART**										
1 เพชรบุรี	PHETCHABURI			3.3			12.7		16.0	364.4	-169.0
2 บ้านแหลม	Ban Laem	0.4					6.3		6.7	452.7	-138.7
3 บ้านลาด	Ban Lat	11.3	2.7				4.5		18.5	542.6	- 31.9
4 ท่ายาง	Tha Yang	2.6							2.6	313.2	- 76.1
5 ชะอำ	Cha-am	12.7							12.7	359.9	- 48.4
6 ประจวบคีรีขันธ์	PRACHUAP KHIRI KHAN*	T	0.2	0.4	2.0	T	2.6	6.9	12.1	526.0	- 54.1
7 หัวหิน	Hua Hin*			T		T		0.1	0.1	372.9	- 97.3
8 ปราณบุรี	Pran Buri										
9 ชุมพร	CHUMPHON*	6.1	6.7	0.2	0.4	5.0	10.0	T	28.4	858.5	-182.9

สถานีฝน	Station	วันที่และจำนวนน้ำฝนเป็นมิลลิเมตร Date and amount of rainfall in millimeters							ฝนรวม มม. Total rainfall mm.	ฝนสะสมตั้งแต่ 1 มกราคม Accumulative rainfall since 1 January	
		สิงหาคม August								ปริมาณ มม. Amount mm.	สูงต่ำกว่าปกติ Above or below Normal
		19	20	21	22	23	24	25			
10 ท่าแซะ	Tha Sae	8.1	14.6	T	7.3	2.1	4.0		36.1	885.7	-204.9
11 สวี	Sawi	5.2	5.8						11.0	368.9	-490.4
12 หลังสวน	Lang Suan	6.5							6.5	270.2	-530.6
13 **สุราษฎร์ธานี**	**SURAT THANI***	0.8	1.0	T	4.6	0.6	5.9	3.2	16.1	611.2	-125.1
14 ไชยา	Chaiya	8.5		10.6	T	8.3			27.4	680.6	+ 72.4
15 เกาะสมุย	Ko Samui*	T		1.6	T				1.6	544.8	- 29.9
16 พุนพิน	Phunphin	2.7	0.2		14.8	3.4	16.6		37.7	747.4	+ 28.6
17 ท่าฉาง	Tha Chang	3.5	1.5	2.4					7.4	665.0	-342.8
18 กาญจนดิษฐ์	Kanchanadit										
19 บ้านนาสาร	Ban Na San			7.0					7.0	662.7	-290.8
20 **นครศรีธรรมราช**	**NAKHON SI THAMMARAT***	2.3	0.7	0.5	0.2	T	T		3.7	677.0	-197.1
21 สิชล	Sichon								0.0	524.2	-223.0
22 ท่าศาลา	Tha Sala								0.0	660.5	+104.5
23 ฉวาง	Chawang	35.6	5.0	23.5		17.6					
24 ทุ่งสง	Thung Song			6.1	4.6		9.4		20.1	711.1	-171.5
25 ร่อนพิบูลย์	Ron Phibun	21.2				4.5			25.7	546.1	-165.4
26 ปากพนัง	Pak Phanang								0.0	428.2	-206.5
27 **พัทลุง**	**PHATTHALUNG**								0.0	660.0	-211.0
28 ควนขนุน	Khuan Khanun								0.0	708.1	
29 ปากพยูน	Pak Phayun								0.0	321.9	
30 เขาชัยสน	Khao Chaison								0.0	553.9	
31 **สงขลา**	**SONGKHLA***	T	7.9	2.7			0.1	1.3	12.0	471.4	-264.6
32 รัตภูมิ	Rattaphum								0.0	528.8	
33 หาดใหญ่	Hat Yai		4.8	4.2	3.7		1.5	1.8	16.0	671.6	
34 สะเดา	Sadao		47.3						47.3	567.2	
35 **ปัตตานี**	**PATTANI***	T	38.0					1.8	39.8	821.4	+330.2
36 หนองจิก	Nong Chik		27.5						27.5	338.8	
37 ยะหริ่ง	Yaring		17.4						17.4	438.9	
38 มายอ	Mayo		43.0						43.0	701.2	
39 โคกโพธิ์	Khok Pho										
40 ปะนาเระ	Panare										
41 **ยะลา**	**YALA**								0.0	822.4	
42 ยะหา	Yaha		2.2						2.2	815.3	
43 รามัน	Raman								0.0	952.1	
44 บันนังสตา	Bannang Satar		2.2		4.8		7.3		14.3	1000.1	
45 เบตง	Betong		25.8						25.8	780.5	
46 **นราธิวาส**	**NARATHIWAT***	5.0	17.8	2.2	2.0		8.7	T	35.7	894.4	-108.7
47 ยี่งอ	Yi-ngo	6.8	10.5		9.6		11.9		38.8	816.0	
48 ระแงะ	Rangae		18.0						18.0		
49 ตากใบ	Tak Bai	19.4							19.4	326.7	
50 สุไหงโกลก	Sungai Kolok		31.5						31.5	1115.4	

สถานีฝน	Station	วันที่และจำนวนน้ำฝนเป็นมิลลิเมตร Date and amount of rainfall in millimeters							ฝนรวม มม. Total rainfall mm.	ฝนรวมตั้งแต่ 1 มกราคม Accumulative rainfall since 1 January	
		สิงหาคม August								ปริมาณ มม. Amount mm.	สูงต่ำกว่าปกติ Above or below Normal
		19	20	21	22	23	24	25			
51 ระนอง	RANONG*	44.4	24.4	65.9	74.4	22.8	27.4	7.7	267.0	2523.2	-317.7
52 กระบุรี	Kra Buri	29.8	42.5	28.3	25.2	11.8	11.2		148.8	1745.4	
53 พังงา	PHANGNGA	45.0	25.6	16.2	30.0	15.5	23.6		155.9	1515.2	
54 ตะกั่วป่า	Takua Pa	125.6	65.9	45.2	34.7	10.2	55.2		336.8	3019.7	
55 กะปง	Kapong	75.8	25.1	41.8	47.0				189.7	2437.5	
56 ท้ายเหมือง	Thai Muang	14.2	20.5	23.1	12.3	"	24.2		94.3	1858.8	
57 ตะกั่วทุ่ง	Takua Thung	25.3	18.0	21.2	39.0	13.8	10.5		127.8	1995.6	
58 ทับปุด	Thap Put	12.6	18.2	12.8	27.0		"		70.6	1123.0	
59 ภูเก็ต	PHUKET*	2.1	8.2	11.8	5.2	1.2	16.3	7.6	52.4	1559.6	+219.4
60 สนามบินภูเก็ต	Phuket Airport*	0.8	0.6	4.9	5.6	4.2	16.2	7.0	39.3	1521.8	- 27.9
61 กระบี่	KRABI	14.8		11.2			...		26.0	1071.9	
62 อ่าวลึก	Ao Luk	10.6	9.0	27.5	20.9	7.5	33.8		108.4	1149.5	
63 คลองท่อม	Khlong Tom		9.5	5.4	3.3	13.6	20.2		52.0	805.0	
64 ตรัง	TRANG										
65 สนามบินตรัง	Trang Airport*	1.0	14.9	9.1	0.7	2.7	23.9	3.0	55.3	970.5	-405.6
66 สิเกา	Sikao	10.0	9.8	1.7					21.5	1088.1	
67 ย่านตาขาว	Yan Ta Khao		38.1				27.8		65.9	1060.6	
68 ปะเหลียน	Palian	1.5	43.2	3.9		2.4	35.1		86.1	1318.8	
69 สตูล	SATUN				1.2				1.2	443.5	
70 ทุ่งหว้า	Thung Wa		60.7		8.0	4.0			72.7	747.3	

สถานีฝน	Station	วันที่และจำนวนน้ำฝนเป็นมิลลิเมตร Date and amount of rainfall in millimeters							ฝนรวม มม. Total rainfall mm.	ฝนรวมตั้งแต่ 1 มกราคม Accumulative rainfall since 1 January	
		สิงหาคม August								ปริมาณ มม. Amount mm.	สูงต่ำกว่าปกติ Above or below Normal
		19	20	21	22	23	24	25			
กรุงเทพมหานคร	BANGKOK METROPOLIS										
สถานีเครื่องรับส่งวิทยุนนทบุรี	Overseas Radio Receiving Station			7.4			T	5.4	12.8	603.3	
ร.ร. การช่างนนทบุรี	Nonthaburi Trade School		5.9						5.9	519.8	
หลักหมายปรมาณูแห่งชาติ	Atomic Energy For Peace	0.3	0.5	15.5		T	2.0	13.1	31.4	704.0	
กองกำกับการรถวิทยุ ฯ	MMP. Sub Division Car Center			9.7	1.0			13.3	24.0	481.6	
วิทยาลัยครุจันทรเกษม	Chankasem College Education	3.8		9.8			2.5	4.8	20.9	528.5	
การไฟฟ้านครหลวง	Electrical Supply Authority	1.7		16.3				14.8	32.8	488.6	
สถานีการบินพลเรือน	Civil Aviation Training Center			17.3				11.1	28.4	595.0	
ร.ร. โยธินบูรณะ	Yothin Burana School		..				4.5	11.0	15.5	480.8	
สถานีรถไฟบางบำหรุ	Bang Bamru Railway Station	2.0	5.3	7.9			3.2	12.5	30.9	467.5	
ร.ร. พาณิชการสยาม	Siam Commercial School	5.5	3.0	16.0					24.5	589.7	
ร.ร. การประชาสัมพันธ์	Public Relation School	5.5	0.9	24.2				15.6	46.2	695.8	
ร.ร. สวนเสนานอก	Sam Sen Nok School	1.7		24.8			3.5	8.4	38.4	453.3	
มหาวิทยาลัยรามคำแหง	Ramkhamhaeng University			10.4				6.5	16.9	556.9	
ร.ร. ศรีอุดัย	Sri Udai School	4.6	T	20.1				12.0	36.7	697.2	
ร.ร. จิตรลดา	Chitlada School	3.2		34.5			11.1	4.0	52.8	862.5	
เขตบางกะปิ	Bangkapi Boundary										
เขตหนองจอก	Nong Chok Boundary			..							
กระทรวงศึกษาธิการ	Ministry of Education			33.0			11.5	4.3	48.8	655.5	
ร.ร. ช่างกลวิทยา	Changkol Vitthaya School			21.2			6.6	5.5	33.3	580.4	
ร. ๒ พัน ๒ รอ.	Second Infantry Battalion			..							
บ้านมนังคศิลา	Ban Manangkha Sila			23.5			14.2	2.1	39.8	716.4	
ร.ร. โสสิตสโมสร	Kosit Samosorn School	5.2		21.4				3.1	29.7	716.8	
ประตูน้ำปทุมวัน	Pathumvan Irr.	1.4		8.7	T		3.7	3.4	17.2	526.8	
ร.ร. เฉลิมสาสน์ศึกษา	Chaloemsart Suksa School			8.7				7.6	16.3	490.7	
วิทยาลัยเพาะช่าง	Poh Chang College			15.1			14.6	4.3	34.0	731.7	
ร.ร. มาแตร์เดอี	Mater Dei School			4.2			9.1	4.3	17.6		
สถานีจ่ายไฟฟ้าบางกะปิ	Sup Center of Electrial Supply-Bangkapi			0.5					0.5	473.4	
วิทยาลัยพาณิชการธนบุรี	Thonburi Commercial College	3.4	T	29.0			..		32.4	539.0	
วิทยาลัยครูบ้านสมเด็จ	Bansomdet Teacher College	1.9	0.3	8.6	0.5		17.3	4.7	33.3	537.7	
เขตคลองสาน	Khlong San Boundary	2.0		2.4			11.7	3.6	19.7	505.6	
ร.ร. เตรียมทหาร	Armed Force Academy Preparatory-School						5.3	5.6	10.9	569.7	
ร.ร. กรุงเทพคริสเตียน	Bangkok Christian College						..	6.4	6.4	456.9	
ร.ร. ศรีวิกรม์	Srivikorn School						0.3	13.7	14.0	718.8	
ประตูน้ำพระโขนง	Prakhanong Irr.							10.0	10.0	632.5	
ร.ร. สมฤทธิศึกษา	Somchit Suksa School										
ร.ร. ยานนาเวศวิทยาคม	Yannaves Vitthayakhom School										
ร.ร. พระโขนง	Prakhanong School							16.0	16.0		
ร.ร. ช่องนนทรี	Chong Nonthri School							2.4	2.4		

อุณหภูมิสูงสุดและต่ำสุดประจำวันที่ ๑๙ — ๒๕ สิงหาคม ๒๕๑๗

Daily Max. and Min. Temperature 19 - 25 August 1974

สถานี	Station	อุณหภูมิสูงสุดและต่ำสุดเป็นองศา ซ. Max. and Min. Temperature in degree C.							เฉลี่ยสูงสุดต่ำสุด Average Max. Min.	เฉลี่ยสัปดาห์ Weekly Mean	Monthly Normal
		19	20	21	22	23	24	25			
ภาคเหนือ	**NORTHERN PART**										
1 เชียงราย	CHIANG RAI	26.0 21.8	30.3 21.0	32.0 22.8	32.0 22.1	29.2 22.3	30.3 23.4	28.3 22.3	29.7 22.2	26.0	26.6
2 แม่ฮ่องสอน	MAE HONG SON	29.7 22.5	32.8 23.0	33.2 24.2	33.6 24.8	32.2 24.5	32.5 23.8	32.0 24.5	32.3 23.9	28.1	27.0
3 เชียงใหม่	CHIANG MAI	28.5 23.5	31.5 23.1	31.5 23.5	33.0 23.5	32.1 24.0	31.2 23.5	31.5 22.6	31.3 23.4	27.4	27.0
4 น่าน	NAN	28.7 23.9	31.8 24.1	33.0 25.0	33.1 24.5	32.8 25.3	29.6 25.2	31.3 24.5	31.5 24.6	28.0	27.6
5 ท่าวังผา	Tha Wang Pha	30.0 23.4	32.9 25.6	33.2 24.4	32.1 24.1	.. 24.4	.. ..	.. ..	32.0 24.0	28.0	..
6 ลำปาง	LAMPANG	30.6 23.3	32.7 23.4	35.0 24.4	32.6 24.4	33.1 24.4	31.7 24.1	32.4 24.5	32.6 24.1	28.4	27.6
7 แม่สะเรียง	Mae Sariang	27.6 21.8	31.6 22.9	32.7 22.4	31.8 24.5	32.1 24.1	32.1 23.9	30.6 23.9	31.2 23.4	27.3	26.7
8 แพร่	PHRAE	30.9 23.7	32.5 23.8	33.5 23.8	33.4 25.2	32.7 25.1	30.9 24.8	31.3 23.3	32.2 24.2	28.2	27.4
9 อุตรดิตถ์	UTTARADIT	33.1 24.7	32.8 25.5	34.0 24.6	33.9 25.3	32.9 25.9	32.9 25.3	32.0 23.2	33.1 24.9	29.0	28.2
10 สนามบินอุตรดิตถ์	Uttaradit Airport	32.5 23.8	31.8 24.5	33.4 23.8	33.2 24.4	31.6 25.2	31.6 25.0	.. ..	32.4 24.4	28.4	..
11 ตาก	TAK	31.5 24.1	33.0 25.7	34.1 25.7	33.4 26.8	31.7 24.6	32.0 24.3	29.7 24.2	32.2 25.0	28.6	28.3
12 พิษณุโลก	PHITSANULOK	33.1 25.5	33.0 24.2	35.0 24.3	34.2 25.6	33.2 25.8	33.5 25.9	32.7 25.0	33.5 25.2	29.4	28.4
13 แม่สอด	Mae Sot	28.5 22.8	30.0 23.0	30.6 23.3	31.5 23.9	29.7 23.6	30.3 23.6	30.1 23.8	30.1 23.4	26.8	26.2
14 เพชรบูรณ์	PHETCHABUN	33.1 24.6	31.7 23.3	34.7 24.3	33.3 25.2	32.4 24.8	32.7 25.4	31.6 24.7	32.8 24.6	28.7	27.3
15 หล่มสัก	Lom Sak	30.6 23.5	32.1 23.5	34.5 24.6	32.0 25.4	31.8 25.0	32.5 25.2	.. 24.8	32.2 24.6	28.4	..
16 วิเชียรบุรี	Wichian Buri	33.8 24.6	33.7 23.0	34.2 24.2	33.6 23.5	32.8 24.8	33.1 25.2	.. 23.5	33.5 24.1	28.8	..
ภาคตะวันออกเฉียงเหนือ	**NORTHEASTERN PART**										
1 หนองคาย	NONG KHAI	31.0 24.5	30.7 24.0	33.7 25.5	31.5 25.5	30.2 26.3	29.3 24.0	27.3 23.6	30.5 24.8	27.6	27.8
2 เลย	LOEI	32.2 22.9	33.2 24.5	32.4 23.4	32.7 24.6	33.1 24.1	32.5 24.3	27.7 24.4	32.0 24.0	28.0	27.3
3 อุดรธานี	UDON THANI	32.0 24.8	31.3 24.4	33.5 26.1	32.7 26.4	32.7 26.4	30.6 25.7	27.7 25.6	31.5 25.3	28.4	27.9
4 สกลนคร	SAKON NAKHON	29.5 24.1	30.6 23.7	32.0 24.6	32.5 25.4	32.3 25.6	31.5 25.5	28.4 22.4	31.0 24.4	27.7	27.6
5 นครพนม	NAKHON PHANOM	26.5 23.7	30.7 23.8	32.7 24.3	31.7 25.0	29.2 22.5	29.2 25.0	26.2 22.1	29.4 23.8	26.6	27.0
6 มุกดาหาร	Mukdahan	30.0 22.3	28.2 23.7	32.1 24.4	32.8 23.8	31.2 25.7	30.1 24.7	28.6 25.5	30.4 24.3	27.4	27.7
7 ขอนแก่น	KHON KAEN	32.3 25.0	31.0 23.5	32.6 24.5	34.1 25.0	32.5 25.3	32.2 25.3	30.3 25.7	32.1 24.9	28.5	28.1
8 โกสุมพิสัย	Kosum Phisai	32.0 25.5	30.4 23.8	33.2 25.5	33.5 25.7	32.3 25.7	32.1 25.4	.. 25.5	32.2 25.3	28.8	..
9 ร้อยเอ็ด	ROI ET	31.6 25.0	30.9 23.5	32.0 25.8	32.8 25.9	31.9 25.9	30.4 25.6	29.8 25.8	31.3 25.4	28.4	28.0
10 ชัยภูมิ	CHAIYAPHUM	33.0 23.0	31.1 23.5	34.3 24.0	34.1 24.1	32.6 25.4	.. 25.5	.. 25.1	33.0 24.4	28.7	27.4
11 อุบลราชธานี	UBON RATCHATHANI	31.1 23.7	31.5 23.2	31.8 24.9	33.5 25.4	32.5 25.5	31.8 24.7	30.5 24.8	31.8 24.6	28.2	27.8
12 สุรินทร์	SURIN	33.5 24.4	32.9 23.7	33.5 24.6	33.0 24.6	33.5 24.4	32.4 24.8	32.0 24.9	33.0 24.5	28.8	27.8
13 ท่าตูม	Tha Tum	32.6 24.0	30.7 22.9	33.4 24.3	34.0 24.7	33.1 24.5	31.0 24.3	30.8 24.8	32.2 24.2	28.2	..
14 นางรอง	Nang Rong	33.5 24.4	32.8 23.1	34.2 24.4	34.0 24.0	33.6 24.0	.. 24.7	.. ..	33.6 24.1	28.8	..

สถานี	Station	อุณหภูมิสูงสุดและต่ำสุดเป็นองศา ซ. Max. and Min. Temperature in degree C.							เฉลี่ยสูงสุด ต่ำสุด Average Max. Min.	เฉลี่ยในสัปดาห์ Weekly Mean	ค่าปกติประจำเดือน Monthly Normal
		19	20	21	22	23	24	25			
15 นครราชสีมา	NAKHON RATCHASIMA	34·0 24·4	32·6 22·4	35·0 23·5	35·1 23·9	34·2 24·5	33·7 24·8	32·1 24·4	33·8 24·0	28.9	28.1
16 ไชยภูมิ	Chok Chai	33·6 24·4	33·2 22·8	33·2 23·6	33·9 24·3	32·6 24·5	32·3 25·2	24·6	33·1 24·2	28.6	..
ภาคกลาง	**CENTRAL PART**										
1 นครสวรรค์	NAKHON SAWAN	34·7 25·1	34·1 24·4	35·7 24·4	33·7 25·0	32·5 25·0	32·7 26·0	33·3 24·7	33·8 24·9	29.4	28.7
2 ลพบุรี	LOP BURI	30·0 24·8	34·1 25·0	34·3 24·5	34·1 24·6	33·0 24·6	33·1 25·0	32·0 24·1	32·9 24·5	28.7	28.1
3 สุพรรณบุรี	SUPHAN BURI	33·2 24·1	34·0 23·8	35·2 23·6	34·0 23·4	34·2 24·2	33·1 23·8	33·0 23·7	33·8 23·8	28.8	28.7
4 กาญจนบุรี	KANCHANABURI	32·2 24·1	34·4 23·8	34·0 25·0	32·8 24·6	33·6 23·7	32·2 24·6	31·8 24·1	33·0 24·3	28.6	28.4
5 ทองผาภูมิ	Thong Pha Phum	29·6 23·0	31·5 23·5	29·9 23·1	29·0 23·5	29·1 23·1	29·3 23·8	28·3 23·3	29·5 23·3	26.4	..
6 สนามบินดอนเมือง	Dong Muang Airport	32·9 25·3	33·0 25·0	33·0 25·0	31·6 24·4	32·2 25·1	31·3 26·0	31·8 25·4	32·1 25·2	28.6	28.7
7 กรุงเทพมหานคร	BANGKOK METROPOLIS	33·8 26·0	33·1 25·7	34·8 25·8	33·5 25·0	33·0 26·2	32·8 27·0	32·5 26·2	33·4 26·0	29.7	28.4
8 ศูนย์วิจัย ฯ บางนา	Bang Na	33·5 25·8	32·8 25·6	33·8 25·2	32·8 25·2	32·6 26·2	33·0 26·2	31·5 26·2	32·8 25·7	29.2	..
ภาคตะวันออก	**EASTERN PART**										
1 ปราจีนบุรี	PRACHIN BURI	32·3 24·0	32·3 26·0	31·9 24·5	32·7 25·0	33·0 25·7	32·7 25·6	31·2 25·5	32·3 25·2	28.8	28.1
2 กบินทร์บุรี	Kabin Buri	31·9 23·5	32·0 23·6	31·2 23·0	31·7 24·0	32·8 24·6	32·1 25·0	24·5	32·0 24·0	28.0	..
3 อรัญประเทศ	Aranyaprathet	32·5 24·0	32·0 23·5	32·5 24·0	32·5 25·0	33·2 24·0	32·0 24·7	32·8 25·0	32·5 24·5	28.4	27.9
4 ชลบุรี	CHON BURI	32·6 26·0	32·2 26·1	32·3 26·2	32·5 25·8	32·7 26·2	32·4 26·5	31·2 25·5	32·3 26·0	29.2	28.2
5 เกาะสีชัง	Ko Si Chang	30·8 27·2	31·1 27·2	31·3 26·5	31·4 26·8	31·1 26·9	31·4 27·2	30·5 26·9	31·1 26·9	29.0	28.6
6 สัตหีบ	Sattahip	32·8 27·4	33·0 26·9	33·3 25·5	33·5 26·0	32·3 27·0	31·9 26·7	33·1 25·4	32·8 26·4	29.6	29.2
7 ระยอง	RAYONG	31·8 27·8	31·5 27·8	32·0 25·2	31·7 27·5	30·8 27·5	31·0 27·6	27·7	31·5 27·5	29.4	..
8 จันทบุรี	CHANTHABURI	30·5 24·1	30·5 26·5	30·0 25·0	30·4 26·5	29·9 26·4	29·5 26·0	28·9 25·7	30·0 25·7	27.8	27.3
9 คลองใหญ่	Khlong Yai	29·0 23·5	31·2 25·6	31·4 26·5	31·4 27·0	27·2 24·4	29·0 23·8	28·8 25·2	29·7 24·8	27.2	26.7
ภาคใต้	**SOUTHERN PART**										
1 หัวหิน	Hua Hin	33·8 26·3	34·2 25·3	34·2 25·0	33·5 24·9	33·3 25·4	33·7 25·1	34·8 24·7	33·9 25·2	29.6	28.4
2 ประจวบคีรีขันธ์	PRACHUAP KHIRI KHAN	30·8 25·9	31·4 26·1	32·5 25·5	30·0 24·6	30·7 25·3	30·8 24·4	33·0 24·2	31·3 25·1	28.2	27.9
3 ชุมพร	CHUMPHON	31·6 23·9	30·0 24·0	30·0 24·5	31·5 24·2	31·1 24·1	31·6 23·7	29·4 25·9	30·7 24·0	27.4	27.2
4 สุราษฎร์ธานี	SURAT THANI	30·5 23·9	30·2 23·6	31·5 23·8	32·2 23·0	30·2 23·4	32·5 22·9	28·2 23·6	30·8 23·4	27.1	27.8
5 เกาะสมุย	Ko Samui	30·8 26·4	30·8 26·0	31·3 26·1	32·5 25·4	31·2 25·9	31·8 26·0	30·6 25·5	31·3 25·9	28.6	..
6 นครศรีธรรมราช	NAKHON SI THAMMARAT	30·6 24·0	32·1 25·8	31·6 24·7	33·0 25·2	32·4 24·7	33·5 25·7	32·1 24·2	32·2 24·6	28.1	27.9
7 สงขลา	SONGKHLA	34·6 24·1	32·4 25·6	30·7 24·7	33·5 23·8	33·4 24·3	34·5 23·7	32·0 25·6	33·0 24·2	28.6	28.3
8 ปัตตานี	PATTANI	34·2 23·4	33·8 24·7	30·6 21·9	33·5 22·1	33·7 23·3	33·1 22·8	32·7 23·6	33·1 23·0	28.0	27.8
9 นราธิวาส	NARATHIWAT	33·0 23·9	31·5 25·0	30·0 23·4	32·9 24·4	32·4 24·0	32·6 22·9	31·4 22·4	32·0 23·4	27.7	27.3
10 ระนอง	RANONG	28·4 23·4	27·4 23·5	28·2 24·5	29·1 23·0	27·6 22·7	30·6 23·9	27·2 22·8	28·4 23·4	25.9	26.4
11 ภูเก็ต	PHUKET	32·5 26·9	29·5 25·3	31·5 25·7	31·6 23·7	30·0 24·8	30·8 24·2	29·6 24·0	30·8 24·9	27.8	27.5
12 สนามบินภูเก็ต	Phuket Airport	30·9 27·2	29·5 26·7	31·3 27·1	29·3 24·5	30·9 23·7	29·3 24·7	27·9 24·2	29·7 25·4	27.6	27.4
13 สนามบินตรัง	Trang Airport	33·6 23·6	32·0 24·9	32·2 24·2	31·7 23·6	32·6 24·0	32·3 24·1	30·9 22·9	32·2 23·9	28.0	27.2

แก้ไขเพิ่มเติมรายงานจำนวนน้ำฝนเนื่องจากได้รับรายงานภายหลัง สำหรับรายงานอากาศประจำสัปดาห์ ฉบับที่ ๓๓/๒๕๑๗

Corrections for late rainfall data reports in weekly weather report No. 33/1974

สถานีฝน	Station	วันที่และจำนวนน้ำฝนเป็นมิลลิเมตร Date and amount of rainfall in millimeters							ฝนรวม มม. Total rainfall mm.	ฝนรวมตั้งแต่ 1 มกราคม Accumulative rainfall since 1 January	
		สิงหาคม August								ปริมาณ มม. Amount mm.	สูงต่ำกว่าปกติ Above or below Normal
		12	13	14	15	16	17	18			
	ภาคเหนือ NORTHERN PART										
2	แม่สาย Mae Sai							57.3	184.1	1112.2	+ 54.9
3	เชียงแสน Chiang Saen							39.9	98.2	1038.6	+ 30.6
4	เชียงของ Chiang Khong							26.6	75.3	928.6	- 91.0
5	แม่จัน Mae Chan							57.3	143.4	926.1	
6	แม่สรวย Mae Suai					23.0	12.8		67.3	713.2	- 62.3
7	เทิง Thoeng							20.7	101.0	922.1	-114.6
8	เชียงคำ Chiang Kham							22.8	104.3	908.0	+ 61.7
9	เวียงป่าเป้า Wiang Pa Pao						50.8	82.4	181.9		
10	พาน Phan							19.2	87.9	547.9	-186.2
11	แม่ใจ Mae Chai							3.2	89.6	964.3	+129.0
13	จุน Chun							19.7	137.1	942.4	- 5.1
16	ขุนยวม Khun Yuam						61.0		83.3	728.5	- 26.7
26	ดอยสะเก็ด Doi Saket							1.4	86.8	532.8	-117.4
29	สารภี Saraphi							28.2	153.5	473.6	
32	ฮอด Hot							2.3	42.4	449.5	-126.5
33	ลำพูน LAMPHUN				10.3	5.2			42.1	544.5	+ 38.7
34	ป่าซาง Pa Sang							4.5	33.7	435.7	- 96.2
40	สบปราบ Sop Prap							2.3	94.1	561.0	- 29.8
41	เถิน Thoen							4.2	60.6	582.0	+ 74.1
48	ทุ่งช้าง Thung Chang							3.7	118.9	911.9	-188.1
49	เชียงกลาง Chiang Klang							3.5	82.4	759.7	
50	ท่าวังผา Tha Wang Pha*							1.5	20.2	597.2	
51	ปัว Bua							1.2	178.0	886.3	+ 58.4
62	บ้านตาก Ban Tak							10.5	46.6	533.6	+108.5
66	ทุ่งเสลี่ยม Thung Saliam							1.0	41.4	675.9	+ 45.0
76	พรานกระต่าย Phan Kratai							0.5	38.8	758.3	- 42.3
79	พิจิตร PHICHIT							1.2	55.5	790.0	- 91.3
	ภาคตะวันออกเฉียงเหนือ NORTHEASTERN PART										
7	ศรีเชียงใหม่ Si Chiang Mai							4.0	195.3	969.6	-292.5
9	โพนพิสัย Phon Phisai							4.1	236.0	1230.9	- 24.4
10	บึงกาฬ Bung Kan							19.8	115.3	2092.8	+267.8
11	เซกา Seka							8.8	234.5	1333.2	+ 25.6
14	กุมภวาปี Kumphawapi							3.4	227.6	888.3	+156.0
22	บ้านแพง Ban Phaeng							58.9	327.9	1724.9	-333.4

สถานีฝน	Station	วันที่และจำนวนน้ำฝนเป็นมิลลิเมตร Date and amount of rainfall in millimeters สิงหาคม August 12	13	14	15	16	17	18	ฝนรวม มม. Total rainfall mm.	ฝนรวมตั้งแต่ 1 มกราคม Accumulative rainfall since 1 January ปริมาณ มม. Amount mm.	สูงต่ำกว่าปกติ Above or below Normal
23 ท่าอุเทน	Tha Uthen							3.1	292.2	1443.5	-148.7
24 นาแก	Na Kae						2.2	8.6	281.2	1452.6	+399.7
25 ธาตุพนม	That Phanom							14.6	456.5	1440.0	+214.3
29 สหัสขันธ์	Sahatsakhan							10.5	235.0		
30 กุฉินารายณ์	Kuchinarai							14.2	261.2	846.8	-167.4
31 กมลาไสย	Kamalasai							1.6	298.3	1210.1	+368.0
33 โพนทอง	Phon Thong							9.4	145.4	624.7	-335.8
34 ธวัชบุรี	Thawatchaburi							2.3	188.6	679.0	-265.3
39 สุวรรณภูมิ	Suwannaphum							2.2	137.0	846.0	-128.0
40 มหาสารคาม	MAHA SARAKHAM							2.2	177.4	756.7	-155.2
50 ชุมแพ	Chum Phae							1.3	46.1	459.1	-165.8
57 เกษตรสมบูรณ์	Kaset Sombun							1.2	42.9	365.8	-110.6
71 ปักธงชัย	Pak Thong Chai							1.2	10.7	628.5	+ 52.4
72 โชคชัย	Chok Chai*							1.8	12.7	696.2	+123.7
74 บุรีรัมย์	BURI RAM							13.0	30.2	429.2	-336.4
76 สตึก	Satuk							17.9	57.4	702.7	- 94.5
77 ลำปลายมาศ	Lam Phai Mat							7.9	27.6	484.2	-309.7
78 นางรอง	Nang Rong*							0.4	4.8	650.5	- 47.9
80 รัตนบุรี	Rattanaburi							7.3	80.5	621.3	-180.6
83 ปราสาท	Prasat							5.6	35.2	608.8	-125.5
84 สังขะ	Sangkha							15.4	83.4	567.9	-150.0
86 ราษีไศล	Rasi Salai							20.3	129.2	906.9	+133.1
92 เขมราฐ	Khemarat							89.0	473.7	1422.5	+428.2
93 อำนาจเจริญ	Amnat Charoen							11.6	217.3	956.9	- 78.1
94 ยะโสธร	Yasothon							16.9	75.2	998.4	+107.7
95 ตระการพืชผล	Trakan Phutphon							7.0	266.8	1243.9	+212.9
97 เรืองไน	Khuang Nai							7.5	144.5	822.3	-163.1
98 โขงเจียม	Khong Chiam							10.2	294.6	1481.7	+256.3
99 เดชอุดม	Det Udom							31.3	219.0	1142.7	+123.8
ภาคกลาง	CENTRAL PART										
24 บ้านหมี่	Ban Mi						8.1	0.1	13.5	663.9	+ 88.5
51 พักไห	Phak Hai							0.5	5.3	648.3	- 95.5
76 ทองผาภูมิ	Thong Pha Phum*							20.4	315.5	1593.1	+465.6
79 พนมทวน	Phanom Thuan					T	5.3	T	79.2	406.7	+ 53.7
81 นครปฐม	NAKHON PATHOM							0.5	28.9	726.4	+126.1
83 นครชัยศรี	Nakhon Chaisi							0.6	41.1	664.8	+161.2
63 ธนบุรี	THON BURI					1.6	0.6	0.3	23.0	595.6	

	สถานีฝน	Station	วันที่และจำนวนน้ำฝนเป็นมิลลิเมตร Date and amount of rainfall in millimeters สิงหาคม August 12	13	14	15	16	17	18	ฝนรวม มม. Total rainfall mm.	ฝนรวมตั้งแต่ 1 มกราคม Accumulative rainfall since 1 January ปริมาณ มม. Amount mm.	สูงต่ำกว่าปกติ Above or below Normal
	ภาคตะวันออก	EASTERN PART										
1	นครนายก	NAKHON NAYOK							7.4	39.5	914.4	-276.7
3	ปากพลี	Pak Phli							8.1	35.4	1137.0	- 70.6
6	ประจันตคาม	Prachantakham						60.4	100.4	180.8	1004.7	- 96.0
7	บ้านสร้าง	Ban Sang							60.5	100.9	668.4	-284.4
8	ศรีมหาโพธิ์	Si Maha Phot							43.2	90.2	927.2	-133.9
8	กบินทร์บุรี	Kabin Buri*							33.5	85.3	1015.1	+ 48.3
10	สระแก้ว	Sa Kaeo							11.2	83.3	1064.4	- 23.1
11	วัฒนานคร	Watthana Nakhon							9.3	64.1	948.7	+ 30.2
13	ฉะเชิงเทรา	CHACHOENGSAO							4.1	9.2	549.2	-175.1
14	บ้านโพธิ์	Ban Pho							1.8	54.4	621.9	- 69.8
16	พานทอง	Phan Thong							19.8	43.2	730.6	+119.4
19	ศรีราชา	Si Racha							14.7	46.7	670.1	+106.9
22	บ้านค่าย	Ban Khai							78.2	93.3	891.5	+136.8
23	แกลง	Klaeng							104.0	159.0	1065.1	- 98.5
25	ท่าใหม่	Tha Mai							21.9	196.3	1231.4	-420.1
27	ตราด	TRAT							33.0	193.6	2061.3	-357.5
28	เขาสมิง	Khao Saming							20.3	72.0	693.8	
29	แหลมงอบ	Laem Ngop							68.0	129.9	1338.8	
	ภาคใต้	SOUTHERN PART										
2	บ้านแหลม	Ban Laem							8.5	74.2	446.0	-116.4
3	บ้านลาด	Ban Lat							17.0	65.4	524.1	- 15.1
10	ท่าแซะ	Tha Sae							13.9	36.7	849.6	-195.0
11	สวี	Sawi							14.8	38.0	488.1	-343.1
14	ไชยา	Chaiya							6.5	8.8	653.2	+ 60.7
52	กระบุรี	Kra Buri							20.2	106.3	1596.6	
54	ตะกั่วป่า	Takua Pa							21.1	78.2	2682.9	
55	กะปง	Kapong						43.9	28.5	156.1	2247.8	
56	ทายุเหมือง	Thai Muang							4.3	27.1	1704.5	
57	ตะกั่วทุ่ง	Takua Thung							7.0	138.0	1867.8	
	กรุงเทพมหานคร	BANGKOK METROPOLIS										
17	เขตหนองจอก	Nong Chok Boundary							13.1			

REMARKS

1. **Meteorological Department's Station (with * mark).** Rainfall observation is performed daily at 07.00 a.m. by the Meteorological Department's personnel. Therefore the daily rainfall amount in this publication means the total amount of rainfall in 24-hr. period from 07.00 a.m. of the recorded date to 07.00 a.m. of the following day.

2. **Voluntary Rainfall Station (without * mark)** located at Distric or Province. Rainfall observation is performed daily at 09.00 a.m. by the voluntary observer. The daily rainfall amount means the total amount of rainfall in 24-hr. period from 09.00 a.m. of the recorded date to 09.00 a.m. of the following day.

3. **Rainfall and Temperature Data.** The daily rainfall and temperature observations are submitted to the Metcorological Department soon after the measurement by the following means:-

   — the Meteorological Department's stations send their observations by radio and telegraph.

   — the voluntary rainfall stations send their observations by telegraph.

   Those daily reports generally arrive at the Meteorological Department from about 07.00 a.m. to 07.00 p.m.

4. **Data.** Various data published in this publication are obtained from radio and telegraph reports. Therefore the user should be cautious in using them. If there is any doubts please inquire the Rainfall Statistics Section of Hydrometeorology Division for further informations.

5. **Various Symbols.** The symbols used in this publication have the following meanings:—

Blank	represents	No rainfall or report of observation does not arrive in time for publication
T	,,	Trace or light rainfall with amount less than 0.1 mm.
*	,,	Meteorological Department's station

Meteorological Department
Bangkok Metropolis

Hydrometeorology Division
Tel. 916053, 910178

- **กำหนดออก** สัปดาห์ละ 1 ฉบับ ปีละ 52 ฉบับ
- **ค่าบำรุง** ฉบับละ 5 บาท ปีละ 150 บาท
- **การบอกรับ** ติดต่อที่กองอุตุนิยมวิทยาอุทก กรมอุตุนิยมวิทยา

โทร. 916053

พิมพ์ที่โรงพิมพ์กรมอุตุนิยมวิทยา กระทรวงคมนาคม กรุงเทพมหานคร

เรือเอก เจตน์ ไชยลาโภ ผู้พิมพ์โฆษณา 2517

101 /543
3 Ave

ATMOSPHERIC SCIENCES
LIBRARY
SEP 6 1974
N.O.A.A.
U. S. Dept. of Commerce

กรมอุตุนิยมวิทยา กระทรวงคมนาคม

รายงานอากาศประจำสัปดาห์ ระหว่างวันที่ ๒๖ สิงหาคม – ๑ กันยายน ๒๕๑๗

และ

การคาดหมายลักษณะอากาศ ระหว่างวันที่ ๒ – ๘ กันยายน ๒๕๑๗

ฉบับที่ ๓๕/๒๕๑๗

ดร. เจริญ เจริญรัชต์ภาคย์

อธิบดีกรมอุตุนิยมวิทยา

METEOROLOGICAL DEPARTMENT

MINISTRY OF COMMUNICATIONS

BANGKOK, THAILAND

WEEKLY WEATHER REPORT

DURING THE PERIOD 26 AUGUST – 1 SEPTEMBER 1974

AND

WEATHER OUTLOOK

DURING 2 – 8 SEPTEMBER 1974

No. 35/1974

Charoen Charoen-rajapark

Director — General

หมายเหตุ

1. **สถานีของกรมอุตุนิยมวิทยา** (ที่มีเครื่องหมาย *) ทำการตรวจวัดจำนวนฝนตกเวลา 07.00 น. ทุก ๆ วัน โดยเจ้าหน้าที่ของกรมอุตุนิยมวิทยา ดังนั้น จำนวนฝนรายวันในรายงานเล่มนี้ หมายถึงปริมาณฝนรวมในช่วงเวลา 24 ชม. ตั้งแต่เวลา 07.00 น. ของวันที่แจ้งไว้ในรายงานจนถึงเวลา 07.00 น. ของวันรุ่งขึ้น

2. **สถานีฝน** (ที่ไม่มีเครื่องหมาย *) ตามอำเภอหรือจังหวัด ทำการตรวจวัดจำนวนฝนตกเวลา 09.00 น. ทุก ๆ วัน โดยเจ้าหน้าที่ที่อยู่ในอำเภอหรือจังหวัดที่ได้รับแต่งตั้งจากกรมอุตุนิยมวิทยา ดังนั้น จำนวนฝนรายวัน หมายถึงปริมาณฝนรวมในช่วงเวลา 24 ชม. ตั้งแต่เวลา 09.00 น. ของวันที่แจ้งไว้ในรายงานจนถึงเวลา 09.00 น. ของวันรุ่งขึ้น

3. **ข้อมูลฝนและอุณหภูมิ** ที่พิมพ์ในรายงานประจำสัปดาห์เล่มนี้ เป็นผลการตรวจวัดฝนที่เจ้าหน้าที่ผู้ทำการตรวจรายงานส่งมายังกรมอุตุนิยมวิทยาทุก ๆ วัน ภายหลังการตรวจดังนี้.—

   — สถานีของกรมอุตุนิยมวิทยา ส่งรายงานทางวิทยุสื่อสารและโทรเลข
   — สถานีฝนตามอำเภอหรือจังหวัด ส่งรายงานทางโทรเลข

   รายงานดังกล่าวนี้จะส่งมาถึงกรมอุตุนิยมวิทยาตั้งแต่เวลาประมาณ 07.00 น. จนถึงเวลา 19.00 น. ทุก ๆ วัน

4. **ข้อมูลต่าง ๆ** เหล่านี้ได้ดำเนินการจัดพิมพ์จากรายงานที่ได้รับทางวิทยุสื่อสารและโทรเลข โดยยังไม่ได้ทำการตรวจสอบ เพื่อสนองความต้องการแก่ผู้ใช้อย่างรีบด่วน ดังนั้น ผู้ใช้จึงควรพิจารณาข้อมูลก่อนที่จะนำไปใช้ หากมีข้อสงสัยประการใด โปรดติดต่อสอบถามเจ้าหน้าที่แผนกสถิติฝน กองอุตุนิยมวิทยาอุทก

5. **สัญญลักษณ์ต่าง ๆ** มีความหมายดังนี้.—

ช่องว่าง	แสดงว่า	**ไม่มีฝนหรือยังไม่ได้รับรายงานประจำวัน**
T	„	ฝนตกเล็กน้อยวัดได้ไม่ถึง 0.1 มม.
*	„	เป็นสถานีของกรมอุตุนิยมวิทยา

กองอุตุนิยมวิทยาอุทก กรมอุตุนิยมวิทยา
กรุงเทพมหานคร โทร. 916053, 910178

การคาดหมายลักษณะอากาศใน ๗ วันข้างหน้า

ทั้งแต่วันที่ ๒ – ๘ กันยายน ๒๕๑๗

ลักษณะทั่วไป

ร่องความกดอากาศต่ำซึ่งพาดอยู่ทางประเทศจีนตอนใต้จะเลื่อนลงมาพาดผ่านภาคเหนือของประเทศไทย ในตอนปลายสัปดาห์

ภาคเหนือ ภาคตะวันออกเฉียงเหนือ	จะมีฝนหรือฝนฟ้าคะนองกระจาย และคาดว่าในตอนปลายสัปดาห์จะมีฝนเกือบทั่วไป
ภาคกลาง ภาคตะวันออก ด่าวไทย ฝั่งตะวันออก	ตลอดสัปดาห์จะมีฝนหรือฝนฟ้าคะนองกระจาย
ด่าวไทย ฝั่งตะวันตก	ตลอดสัปดาห์จะมีฝนหรือฝนฟ้าคะนองเป็นแห่ง ๆ
ภาคใต้ ฝั่งตะวันตก	ตลอดสัปดาห์จะมีฝนเกือบทั่วไป
กรุงเทพมหานคร	ตลอดสัปดาห์จะมีฝนหรือฝนฟ้าคะนองกระจาย ส่วนมากในตอนเย็นและค่ำ

กรมอุตุนิยมวิทยา

๒ ก.ย.๗๔

Weather outlook for the period 2 - 8 September 1974

General Situation

The low pressure trough over the southern portion of China mainland will move to the Northern part of Thailand during the last period of the week.

Northern Part: Northeastern Part:	Scattered showers or thundershowers and almost widespread rainshowers expected during the last period of the week.
Central Part: Eastern Part: Gulf of Thailand, East Coast:	Throughout the week, scattered showers or thundershowers.
Gulf of Thailand, West Coast:	Throughout the week, isolated showers or thundershowers.
Southern Thailand, West Coast:	Throughout the week, almost widespread rainshowers.
Bangkok Metropolis:	Throughout the week, scattered showers or thundershowers mostly in the evening.

Meteorological Department

2 September 1974

สรุปลักษณะอากาศทั่วไปในรอบสัปดาห์

ทั้งแต่วันที่ ๒๖ สิงหาคม – ๑ กันยายน ๒๕๑๗

๑. ในตอนต้นสัปดาห์ ร่องความกดอากาศต่ำมีกำลังค่อนข้างแรงพาดผ่านภาคเหนือและภาคตะวันออกเฉียงเหนือของประเทศไทย แต่ในตอนกลางและปลายสัปดาห์ได้อ่อนกำลังลงและเลื่อนขึ้นไปพาดผ่านตอนเหนือสุดของประเทศและตอนล่างสุดของประเทศจีนตามลำดับ ลักษณะเช่นนี้ ทำให้ในครึ่งแรกของสัปดาห์มีฝนและฝนฟ้าคะนองกระจายทั่วไปของประเทศไทย โดยมีฝนตกหนักถึงหนักมากเป็นแห่ง ๆ ส่วนในครึ่งหลังของสัปดาห์ปริมาณฝนได้ลดลง โดยมีฝนและฝนฟ้าคะนองเป็นแห่ง ๆ ภาคใต้ตลอดสัปดาห์มีฝนและฝนฟ้าคะนองเป็นแห่ง ๆ

๒. รายงานฝนสูงสุดสำหรับ ๒๔ ชั่วโมงมีดังนี้.–

ภาคเหนือ	๖๖.๔ มม.	ที่ อ.คลองขลุง	จ.กำแพงเพชร	เมื่อวันที่	๓๐ ส.ค.
ภาคตะวันออกเฉียงเหนือ	๑๓๙.๘ "	ที่ อ.บึงกาฬ	จ.หนองคาย	"	๓๑ "
ภาคกลาง	๑๐๘.๐ "	ที่ อ.สามชุก	จ.สุพรรณบุรี	"	๒๖ "
ภาคตะวันออก	๑๔๕.๕ "	ที่ อ.แหลมงอบ	จ.ตราด	"	๒๖ "
ภาคใต้	๖๗.๗ "	ที่ อ.ไชยา	จ.สุราษฎร์ธานี	"	๓๐ "

กรมอุตุนิยมวิทยา

๒ ก.ย.๑๗

General Situation

Period 26 August - 1 September 1974

1. A rather active low pressure trough lied across the northern and northeastern parts of Thailand at the beginning of the week, but in the middle and weekend periods of the week, it weakened in strength and moved northward to the extreme north of Thailand and then to the southern portion of China-Mainland respectively. Consequently in the first half of the week, scattered rainshowers and thundershowers with isolated heavy to very heavy falls were experienced over the Upper Thailand. The amount of rainfall however decreased with only isolated rainshowers and thundershowers during the second half. For Southern Thailand throughout the week, isolated rainshowers and thundershowers were reported.

2. 24 hour - heaviest rainfalls were recorded at the following places:-

Northern Part	66.4 mm.	at Khlong Khlung,	Kamphaeng Phet	on 31	August
Northeastern Part	139.8 "	at Bung Kan,	Nong Khai	" 27	"
Central Part	108.0 "	at Sam Chuk,	Suphan Buri	" 26	"
Eastern Part	145.5 "	at Laem Ngop,	Trat	" 26	"
Southern Part	67.7 "	at Chaiya,	Surat Thani	" 30	"

Meteorological Department

2 September 1974

ข่าวอากาศเพื่อการเกษตรประจำสัปดาห์

เมื่อวันที่ ๒๖ สิงหาคม - ๑ กันยายน ๒๕๑๘ มีลักษณะอากาศซึ่งพอสรุปได้ดังต่อไปนี้:-

ในตอนต้นสัปดาห์ ร่องความกดอากาศต่ำมีกำลังค่อนข้างแรงพาดผ่านภาคเหนือและภาคตะวันออกเฉียงเหนือของประเทศไทย แต่ในตอนกลางและปลายสัปดาห์ได้อ่อนกำลังลง และเลื่อนขึ้นไปพาดผ่านตอนเหนือสุดของประเทศไทย กับตอนล่างสุดของประเทศจีน ตามลำดับ ลักษณะเช่นนี้ทำให้ในครึ่งแรกของสัปดาห์มีฝนและฝนฟ้าคะนองกระจายทางตอนบนของประเทศไทย โดยมีฝนตกหนักถึงหนักมากเป็นแห่ง ๆ ส่วนในครึ่งหลังของสัปดาห์ ปริมาณฝนได้ลดลงโดยมีฝนและฝนฟ้าคะนองเป็นแห่ง ๆ ส่วนภาคใต้ ตลอดสัปดาห์มีฝนและฝนฟ้าคะนองเป็นแห่ง ๆ

ข้อควรทราบ

ในสัปดาห์นี้ประเทศไทยยังคงมีฝนหรือฝนฟ้าคะนองกระจายแต่ปริมาณไม่สู้มากนัก คาดว่าในตอนปลายสัปดาห์จะมีฝนดีขึ้นโดยเฉพาะทางภาคเหนือและภาคตะวันออกเฉียงเหนือ

กองอากาศเกษตร กรมอุตุนิยมวิทยา

๒ กันยายน ๒๕๑๘

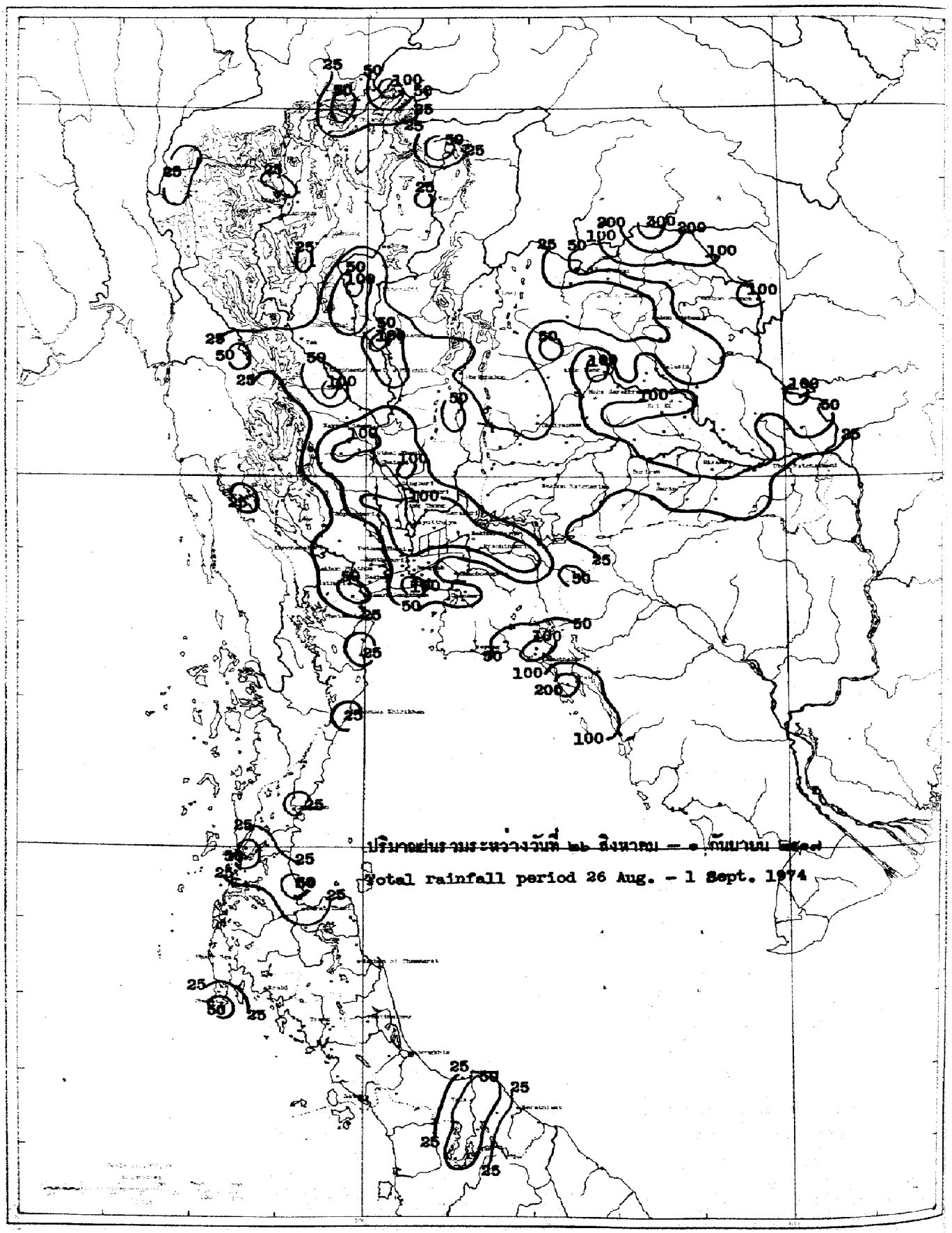
ปริมาณฝนรวมระหว่างวันที่ ๒๖ สิงหาคม – ๑ กันยายน ๒๕๑๗
Total rainfall period 26 Aug. – 1 Sept. 1974

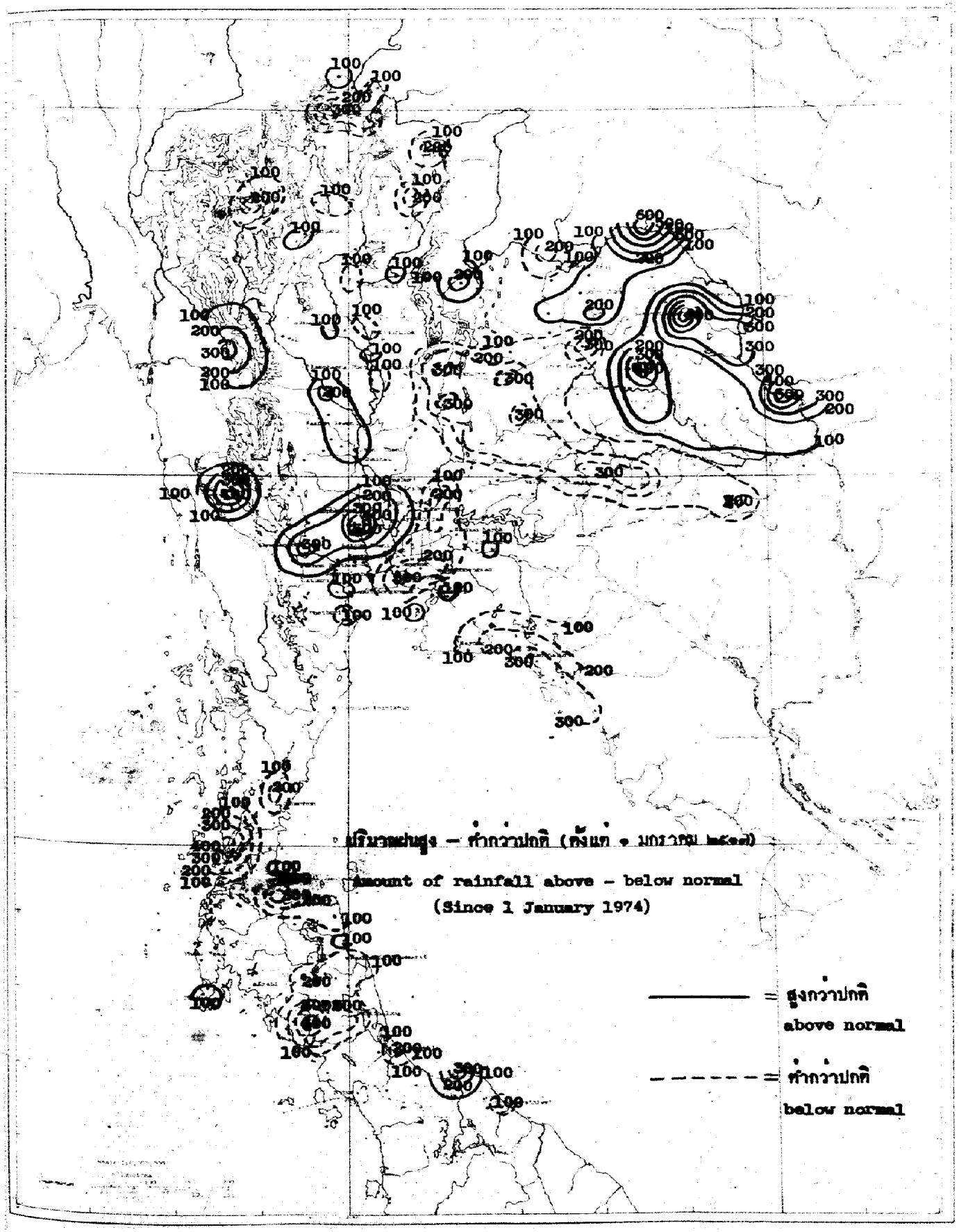
ปริมาณฝนสูง – ต่ำกว่าปกติ (ตั้งแต่ ๑ มกราคม ๒๕๑๗)
Amount of rainfall above - below normal
(Since 1 January 1974)
= สูงกว่าปกติ
above normal
= ต่ำกว่าปกติ
below normal

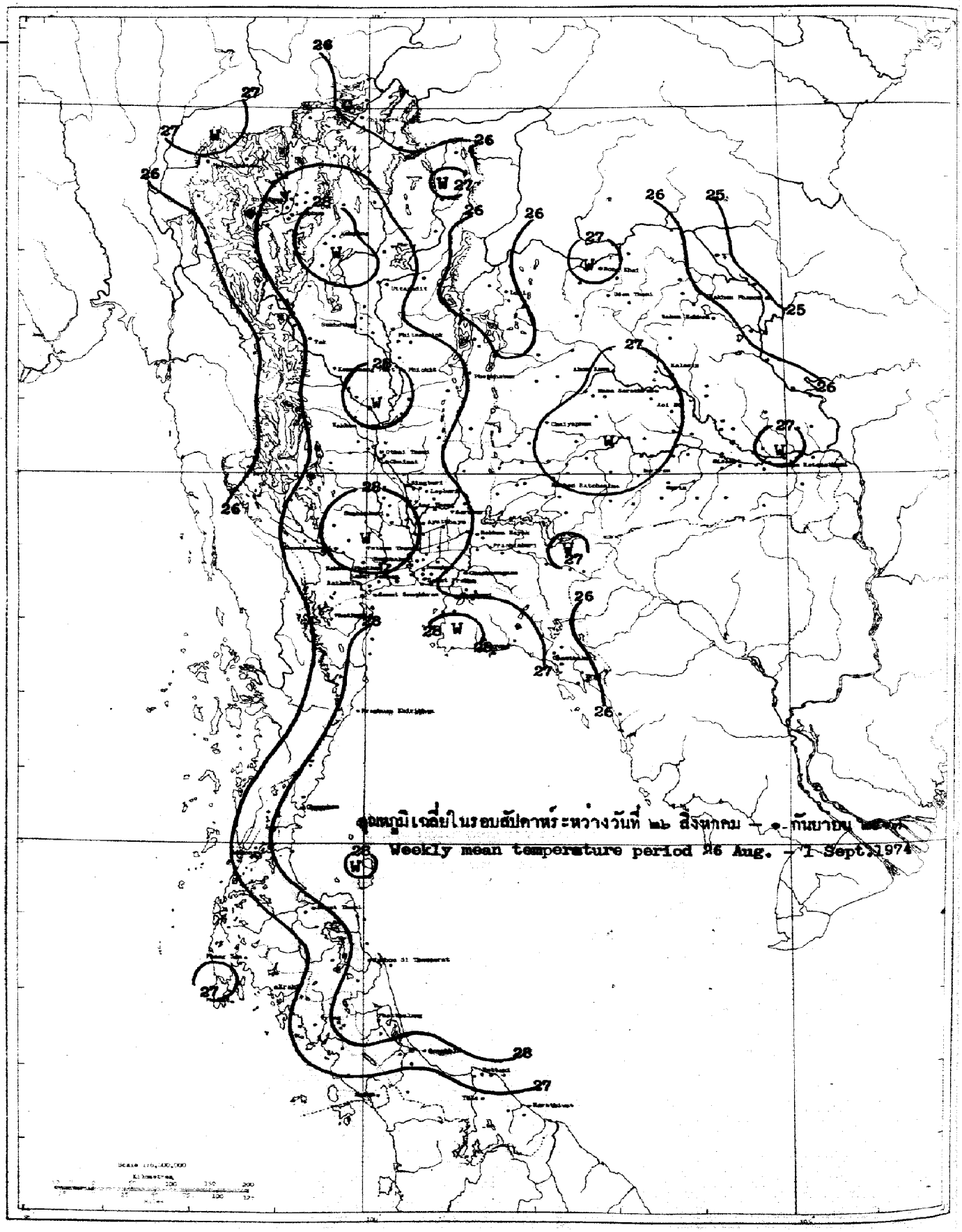

อุณหภูมิเฉลี่ยในรอบสัปดาห์ระหว่างวันที่ ๒๖ สิงหาคม – ๑ กันยายน ๒๕๑๗

Weekly mean temperature period 26 Aug. – 1 Sept.1974

สถานีฝน	Station	วันที่และจำนวนน้ำฝนเป็นมิลลิเมตร Date and amount of rainfall in millimetres							ฝนรวม มม. Total rainfall mm.	ฝนรวมตั้งแต่ 1 มกราคม Accumulative rainfall since 1 January	
		สิงหาคม – กันยายน August – September								ปริมาณ มม. Amount mm.	สูงต่ำกว่าปกติ Above or below Normal
		26	27	28	29	30	31	1			
ภาคเหนือ	**NORTHERN PART**										
1 **เชียงราย**	**CHIANG RAI***	3.5	47.0	0.5	T	0.5	6.4	2.0	59.9	989.1	-369.3
2 แม่สาย	Mae Sai	22.5		3.4		T			25.9	1343.5	+132.8
3 เชียงแสน	Chiang Saen	3.4	22.2						25.6	1123.2	- 32.6
4 เชียงของ	Chiang Khong	14.9	36.4	13.2			39.6		104.1	1057.3	-128.2
5 แม่จัน	Mae Chan	3.1	13.3	13.5	19.3	35.5			84.7	1061.1	
6 แม่สรวย	Mae Suai		16.5						16.5	826.7	-110.5
7 เทิง	Thoeng	3.2							3.2	982.1	-284.6
8 เชียงคำ	Chiang Kham		3.8			22.5			26.3	993.6	- 6.5
9 เวียงป่าเป้า	Wiang Pa Pao										
10 พาน	Phan		1.6			16.7			18.3	653.5	-237.9
11 แม่ใจ	Mae Chai					19.8			19.8	1012.1	+110.7
12 พะเยา	Phayao								0.0	520.4	-181.9
13 จุน	Chun								0.0	960.8	-135.1
14 **แม่ฮ่องสอน**	**MAE HONG SON***	5.8	6.6	7.2			3.0	5.0	27.6	886.7	- 34.4
15 ปาย	Pai										
16 ขุนยวม	Khun Yuam				47.4				47.4	802.4	- 68.8
17 แม่ลาน้อย	Mae La Noi										
18 แม่สะเรียง	Mae Sariang*	0.2	1.8	7.1	1.8	0.8	7.0	2.2	20.9	859.9	- 39.2
19 **เชียงใหม่**	**CHIANG MAI***	2.4	T			2.5	2.2	14.8	21.9	638.3	-201.7
20 ฝาง	Fang										
21 แม่อาย	Mae Ai										
22 เชียงดาว	Chiang Dao										
23 แม่แตง	Mae Taeng	3.9	1.9			11.2			17.0	917.7	+ 69.3
24 แม่ริม	Mae Rim	3.6				25.2	6.7		35.5	659.7	-107.9
25 สันทราย	San Sai	3.5							3.5	459.5	-364.7
26 ดอยสะเก็ด	Doi Saket	8.9						23.5	32.4	590.8	-214.7
27 สันกำแพง	San Kamphaeng										
28 หางดง	Hang Dong										
29 สารภี	Saraphi								0.0	506.2	
30 สันป่าตอง	San Pa Tong								0.0	445.8	-210.7
31 จอมทอง	Chom Thong								0.0	320.2	-233.6
32 ฿อด	Hot	0.4		0.1		0.3			0.8	486.4	-173.8
33 **ลำพูน**	**LAMPHUN**								0.0	587.3	- 35.8
34 ป่าซาง	Pa Sang								0.0	487.2	-131.2
35 ลี้	Li	2.2				22.0			24.2	709.7	- 50.8
36 **ลำปาง**	**LAMPANG***	T	2.7			7.4	1.2	9.6	20.9	884.6	+155.7
37 งาว	Ngao										
38 แจ้ห่ม	Chae Hom								0.0	493.0	-175.6
39 เกาะคา	Ko Kha					14.2	0.4		14.6	877.3	+157.0
40 สบปราบ	Sop Prap	1.0	0.5	1.2		11.9	16.3		30.9	604.9	- 66.7

สถานีฝน	Station	วันที่และจำนวนน้ำฝนเป็นมิลลิเมตร Date and amount of rainfall in millimetere สิงหาคม – กันยายน August – September							ฝนรวม มม. Total rainfall mm.	ฝนรวมตั้งแต่ 1 มกราคม Accumulative rainfall since 1 January ปริมาณ มม. Amount mm	ฝนรวมตั้งแต่ 1 มกราคม Accumulative rainfall since 1 January สูงหรือต่ำกว่าค่าปกติ Above or below Normal
		26	27	28	29	30	31	1			
41 เถิน	Thoen	T	T	T	3.8	11.5	T		15.3	631.0	+ 28.2
42 แม่พริก	Mae Phrik								0.0	587.8	+ 64.6
43 แพร่	**PHRAE***	0.4	3.3	1.1	0.3	1.2	T	20.2	26.5	835.3	+ 37.4
44 สอง	Song		5.4						5.4	843.7	-100.2
45 สูงเม่น	Sung Men										
46 เด่นชัย	Den Chai					16.4			16.4	958.3	+ 64.9
47 น่าน	**NAN***	11.8	T	0.4	T	10.2	0.6	2.4	25.4	766.7	-208.9
48 ทุ่งช้าง	Thung Chang	17.3	21.1	2.5	1.2	25.9	6.6		74.6	1014.7	-273.9
49 เชียงกลาง	Chiang Klang	3.8	3.9			6.2			13.9	782.0	
50 ท่าวังผา	Tha Wang Pha*	12.2	0.8	T	0.1				13.1	618.5	
51 ปัว	Pua	23.3							23.3	939.0	- 21.0
52 สา	Sa										
53 นาน้อย	Na Noi								0.0	667.4	- 20.0
54 อุตรดิตถ์	**UTTARADIT***	1.8	T	3.4		17.0	15.0	0.1	37.3	1032.3	+ 40.7
55 ฟากท่า	Fak Tha	4.0							4.0	866.3	0.0
56 น้ำปาด	**Nam Pat**	2.0	3.4			14.0		T	19.4	905.9	+ 26.0
57 สนามบินอุตรดิตถ์	Uttaradit Airport*	3.1	T			10.4			13.5	967.2	-161.0
58 ท่าปลา	Tha Pla	13.6							13.6	986.2	+100.7
59 ลับแล	Laplae	14.7				43.2	63.3		121.2	887.9	-145.9
60 ตาก	**TAK***	27.5	5.3			0.1		0.5	33.4	655.7	+ 78.2
61 เขื่อนภูมิพล	Bhumibol Dam*	1.8	T			1.4	T		3.2	727.9	+191.6
62 บ้านตาก	Ban Tak								0.0	546.2	+ 80.8
63 แม่ระมาด	Mae Ramat										
64 แม่สอด	Mae Sot*	14.3	3.4	2.3	0.6	0.6	19.6	12.9	53.7	1495.6	+303.1
65 สุโขทัย	**SUKHOTHAI**	25.0	13.5	4.0		20.4			62.9	595.3	- 81.9
66 ทุ่งเสลี่ยม	Thung Saliam	26.8				12.0			38.8	813.6	+105.9
67 สวรรคโลก	Sawankhalok										
68 กงไกรลาศ	Kong Krailat	10.1	2.3	1.8		37.1	8.5		59.8	728.9	-113.1
69 บ้านด่านลานหอย	Ban Dan Lan Hoi										
70 พิษณุโลก	**PHITSANULOK***	11.5	60.4	4.5		16.7	13.9	6.3	113.3	969.7	+ 39.3
71 นครไทย	Nakhon Thai										
72 พรหมพิราม	Phrom Phiram	12.5	15.4				19.6		47.5	767.7	+113.3
73 วังทอง	Wang Thong	18.1	9.5	2.4		8.1	0.4		38.5	770.6	-186.1
74 บางกระทุ่ม	Bang Krathum	4.5	37.0			9.0	26.5		77.0	620.2	-335.8
75 กำแพงเพชร	**KAMPHAENG PHET**	3.2	11.1	8.4					22.7	690.1	- 73.7
76 พรานกระต่าย	Phan Kratai	9.7	16.9	1.7	7.0	28.1	30.0		93.4	868.3	- 70.3
77 คลองขลุง	Khlong Khlung		28.6	9.2	23.3		66.4		127.5	813.4	+ 14.5
78 ขาณุวรลักษบุรี	Khanu Woralaksaburi	6.5	58.7	1.4	1.2	15.5	3.2		86.5	1058.9	+236.2
79 พิจิตร	**PHICHIT**	5.5	7.7	6.8		27.2	26.7		73.9	938.9	-100.3
80 สามง่าม	Sam Ngam		18.0			31.0	16.0		65.0	521.0	
81 ตะพานหิน	Taphan Hin	11.2	25.0	12.3		14.9	14.8		78.2	688.2	-162.5

สถานีฝน	Station	วันที่และจำนวนน้ำฝนเป็นมิลลิเมตร Date and amount of rainfall in millimeters							ฝนรวม มม. Total rainfall mm.	ฝนรวมตั้งแต่ 1 มกราคม Accumulative rainfall since 1 January	
		สิงหาคม – กันยายน August – September								ปริมาณ มม. Amount mm.	สูงต่ำกว่าปกติ Above or below Normal
		26	27	28	29	30	31	1			
82 บางมูลนาค	Bang Mun Nak			1.6		14.5	9.4		25.5	500.3	-269.5
83 โพทะเล	Pho Thale										
84 **เพชรบูรณ์**	**PHETCHABUN***	7.0	11.1	0.2	T	1.5	3.6	1.8	25.2	541.0	-345.2
85 หล่มเก่า	Lom Kao	3.8	..						3.8		
86 หล่มสัก	Lom Sak*		13.9	0.4		18.2			32.5	720.6	+ 7.7
87 ชนแดน	Chon Daen	1.6	6.2			21.6	11.2		40.6	741.2	-130.5
88 หนองไผ่	Nong Phai	1.8	3.1			27.7	17.4		50.0	545.1	-368.1
89 วิเชียรบุรี	Wichian Buri*	17.0	21.8	T	2.7	10.2			51.7	900.8	+ 47.0
ภาคตะวันออกเฉียงเหนือ	**NORTHEASTERN PART**										
1 เลย	LOEI*	1.7	T		7.2	5.9		0.2	15.0	926.1	+ 58.4
2 เชียงคาน	Chiang Khan	1.9	3.9						5.8	1002.4	+ 62.7
3 ท่าลี่	Tha Li	11.3							11.3	861.9	+245.2
4 ด่านซ้าย	Dan Sai	4.0	2.2			..			6.2	767.6	- 8.3
5 วังสะพุง	Wang Saphung					13.3			13.3	743.7	- 59.6
6 **หนองคาย**	**NONG KHAI***	43.7	16.7	1.9	0.1	1.7	2.8		66.9	1145.1	-187.2
7 ศรีเชียงใหม่	Si Chiang Mai	9.1	13.6	2.3					25.0	1079.9	-296.9
8 ท่าบ่อ	Tha Bo	20.0	11.8	T			4.5		36.3	1036.8	-135.8
9 โพนพิสัย	Phon Phisai	60.0	11.8	26.0	2.0	13.2			113.0	1547.4	+122.0
10 บึงกาฬ	Bung Kan	43.4	139.8	63.9	62.7	14.5	43.8		368.1	2718.3	+650.3
11 เซกา	Seka								0.0	1469.2	+ 82.8
12 **อุดรธานี**	**UDON THANI***	2.3	10.0	2.0		1.6	3.1		19.0	1259.6	+ 99.0
13 เพ็ญ	Phen	23.5	9.7			5.3			38.5	1193.7	+178.6
14 กุมภวาปี	Kumphawapi		4.1			4.7			8.8	1128.7	+298.6
15 หนองหาน	Nong Han	1.1	3.9			9.5			14.5		
16 หนองบัวลำภู	Nong Bua Lam Phu					8.8			8.8	809.3	+155.9
17 **สกลนคร**	**SAKON NAKHON***	5.8	0.5	5.9	6.6	18.7	31.4	2.4	71.3	1824.0	+675.2
18 วานรนิวาส	Wanon Niwat	4.6	20.7			71.1			96.4	1228.3	-156.6
19 สว่างแดนดิน	Sawang Daen Din	T	12.1			13.1	20.8		46.0	1153.2	-119.2
20 พรรณานิคม	Phanna Nikhom	3.4	3.0			30.0	17.5		53.9	1329.1	+112.8
21 **นครพนม**	**NAKHON PHANOM***	30.8	10.0	20.5	1.8	46.3	2.4	13.6	125.4	2035.0	+ 68.5
22 บ้านแพง	Ban Phaeng	15.4	80.4	26.2	15.6	41.2			178.8	2074.2	-236.4
23 ท่าอุเทน	Tha Uthen	5.5	8.7	17.7		41.5	2.6		76.0	1635.9	-216.8
24 นาแก	Na Kae	30.5	1.3			6.3			38.1	1580.5	+381.0
25 ธาตุพนม	That Phanom	40.0	10.0	20.0	5.1		20.0		95.1	1738.1	+320.5
26 มุกดาหาร	Mukdahan*	18.6	6.9	1.5	47.2	1.7	12.7	1.6	90.2	1549.4	+391.0
27 **กาฬสินธุ์**	**KALASIN**	4.2	1.4	2.1	31.2	41.3	1.2		81.4	1460.5	+433.1
28 ยางตลาด	Yang Talat	2.6	0.5		29.1	8.6	1.4		42.2	1267.6	+309.0
29 สหัสขันธ์	Sahatsakhan				14.0				14.0		
30 กุฉินารายณ์	Kuchinarai	3.0							3.0	996.3	-177.0
31 กมลาไสย	Kamalasai	1.3	2.4		50.7	12.2			66.6	1395.7	+443.0
32 **ร้อยเอ็ด**	**ROI ET***	3.7	33.1	1.9	77.6	2.8	7.8	0.9	137.8	1087.5	+ 95.4

สถานีฝน	Station	วันที่และจำนวนน้ำฝนเป็นมิลลิเมตร Date and amount of rainfall in millimeters							ฝนรวม มม. Total rainfall mm.	ฝนรวมตั้งแต่ 1 มกราคม Accumulative rainfall since 1 January	
		สิงหาคม – กันยายน August – September								ปริมาณ มม. Amount mm.	สูงต่ำกว่าปกติ Above or below Normal
		26	27	28	29	30	31	1			
33 โพนทอง	Phon Thong		13.8		8.1	5.8	21.1		48.8	774.6	-348.2
34 ธวัชบุรี	Thawatchaburi	2.6	49.3		60.8	8.6	27.7		149.0	936.1	-145.9
35 อาจสามารถ	At Samat	1.5	10.2		58.0				69.7	1178.2	+261.2
36 เสลภูมิ	Selaphum										
37 จตุรพักตร์พิมาน	Chaturaphak Phiman		16.0		12.0		25.0		53.0	1037.7	+279.9
38 เกษตรวิสัย	Kaset Wisai	4.5	36.0		10.4				50.9	1008.5	+ 62.1
39 สุวรรณภูมิ	Suwannaphum	7.2	13.5	0.2	0.5				21.4	1070.7	- 73.2
40 มหาสารคาม	MAHA SARAKHAM	2.8	6.1		6.6	4.4	0.6		20.5	834.0	-199.3
41 เชียงยืน	Chiang Yun										
42 กันทรวิชัย	Kantharawichai	4.1	3.1						7.2	1080.1	+200.7
43 โกสุมพิสัย	Kosum Phisai*	3.3	0.1	0.3		0.7			4.4	762.1	-157.6
44 บรบือ	Borabu		6.1						6.1		
45 วาปีปทุม	Wapi Pathum		16.5		34.0		32.5		83.0	901.2	+ 47.7
46 พยัคฆภูมิพิสัย	Phayakkhaphum Phisai	5.6	73.0		36.5				115.1	761.5	-176.3
47 ขอนแก่น	KHON KAEN*	9.1	1.0	34.8	T	21.2	37.4		103.5	747.4	- 90.9
48 น้ำพอง	Nam Phong										
49 ภูเวียง	Phu Wiang	5.3	3.2	13.1		1.3	31.4		54.3	706.8	-165.3
50 ชุมแพ	Chum Phae						25.0		25.0	514.1	-195.4
51 มัญจาคีรี	Mancha Khiri	6.2	3.3				6.3		15.8	435.0	-341.5
52 ชนบท	Chonnabot	1.4							1.4	619.2	-160.5
53 บ้านไผ่	Ban Phai	1.0							1.0	542.4	-286.1
54 พล	Phon	12.0	3.5		1.1	3.2	11.5		31.3	640.7	-186.7
55 หนองสองห้อง	Nong Song Hong	10.0	17.0		18.4	17.0	11.0		73.4	634.3	-272.4
56 ชัยภูมิ	CHAIYAPHUM*	3.3	1.4	T	0.2	4.2	9.0	1.1	19.2	475.4	-352.1
57 เกษตรสมบูรณ์	Kaset Sombun		4.8		0.3				5.1	398.5	-151.7
58 ภูเขียว	Phu Khieo								0.0	316.2	-331.9
59 คอนสวรรค์	Khon Sawan						2.2		2.2	397.5	-356.3
60 จัตุรัส	Chatturat	32.7	T		5.2	2.7	5.2		45.8	592.2	-215.4
61 บำเหน็จณรงค์	Bamnet Narong	12.3					19.0		31.3	504.0	-298.2
62 นครราชสีมา	NAKHON RATCHASIMA*	3.2	31.9	0.1					35.2	721.1	- 15.2
63 บัวใหญ่	Bua Yai										
64 คง	Khong		32.2						32.2	480.8	-215.3
65 ด่านขุนทด	Dan Khun Thot	1.0	16.0			3.7			20.7	613.5	- 36.2
66 โนนไทย	Non Thai	1.2	27.5						28.7	552.0	-161.4
67 โนนสูง	Non Sung	2.0	36.5						38.5	583.0	-209.8
68 พิมาย	Phimai	5.5	25.6						31.1		
69 สีคิ้ว	Sikhiu		5.0						5.0	681.2	+ 37.1
70 สูงเนิน	Sung Noen	2.1	3.3						5.4	651.5	- 17.6
71 ปักธงชัย	Pak Thong Chai	7.5	6.9		20.6				35.0	666.2	+ 18.8
72 โชคชัย	Chok Chai*	6.7	4.9	1.4					13.0	715.2	+ 92.3
73 ครบุรี	Khon Buri										

สถานีฝน	Station	วันที่และจำนวนน้ำฝนเป็นมิลลิเมตร Date and amount of rainfall in millimeters							ฝนรวม	ฝนสะสมตั้งแต่ 1 มกราคม Accumulative rainfall since 1 January	
		สิงหาคม – กันยายน August - September									
		26	27	28	29	30	31	1	Total rainfall mm.	ปริมาณ Amount mm.	สูงต่ำกว่าปกติ Above or below Normal
74	บุรีรัมย์ BURI RAM	3.1	27.7						30.8	496.3	-365.0
75	บุทไธสง Phutthaisong										
76	สตึก Satuk	6.4	15.9						22.3	757.3	-136.5
77	ลำปลายมาศ Lam Phai Mat	..	38.9						38.9	561.4	-311.1
78	นางรอง Nang Rong*	39.0	1.4	0.5					40.9	703.4	- 76.7
79	สุรินทร์ SURIN*	29.8	2.8	1.2		1.7		6.2	41.7	587.3	-313.1
80	รัตนบุรี Rattanaburi	27.5	28.8			9.8			66.1	748.0	-145.1
81	ท่าตูม Tha Tum*	12.6	41.8	T		1.0	2.0	9.0	66.4	671.3	-144.7
82	ศรีสะเกษ Sikhoraphum										
83	ปรางค์กู่ Prasat	21.5							21.5	645.6	-166.2
84	สังขะ Sangkha	43.5							43.5	651.4	-160.8
85	ศรีสะเกษ SI SA KET	33.3	17.7						51.0	866.9	-152.5
86	ราษีไศล Rasi Sala	32.9	14.5			5.5			52.9	1077.5	+191.0
87	กันทรารมย์ Kantharurom	..							0.0	903.5	+ 38.0
88	ขุขันธ์ Khukhan	35.0							35.0	683.4	-160.6
89	ขุนหาญ Khun Han	20.2							20.2	523.5	-386.3
90	กันทรลักษ์ Kantharalak	26.7		17.6					44.3	728.0	-209.5
91	อุบลราชธานี UBON RATCHATHANI*	64.2	5.9	T	0.1	17.2		0.3	87.7	1315.7	+113.7
92	เขมราฐ Khemarat	6.2	33.2		1.6	36.1	25.0		102.1	1639.7	+532.8
93	อำนาจเจริญ Amnat Charoen	16.6	35.6		16.1		10.2		78.4	1147.2	- 34.0
94	ยโสธร Yasothon	7.3	16.5						23.8	1167.3	+123.7
95	ตระการพืชผล Trakan Phutphon	28.9	8.5		7.5				44.9	1335.4	+164.9
96	มหาชนะชัย Maha Chana Chai	26.1	35.8			9.2			71.1	1123.7	+ 76.1
97	เขื่องใน Khuang Nai	18.5	5.0			11.0			34.5	926.1	-123.9
98	โขงเจียม Khong Chiam	10.1	14.0	4.8	26.4	5.3	4.5		65.1	1594.9	+215.2
99	เดชอุดม Det Udom	15.5	2.3	1.8	2.9				22.5	1204.0	+ 60.8
100	บุณฑริก Buntharik										
	ภาคกลาง CENTRAL PART										
1	นครสวรรค์ NAKHON SAWAN*	3.9	0.4	14.0		10.7	21.6	5.8	50.6	599.6	+151.9
2	บรรพตพิสัย Banphot Phisai	8.7	3.9		3.8	20.6	8.1		45.1	746.4	+120.9
3	ชุมแสง Chumsaeng										
4	หนองบัว Nong Bua	..				..			0.0	456.2	
5	ตาคลี Lat Yao	23.9				34.2	2.8		60.9	681.9	+ 75.0
6	ท่าตะโก Tha Tako					23.0	22.0		45.0	641.7	- 64.5
7	พยุหะคีรี Phayuha Khiri	5.1		8.6		8.4	21.9		44.0	715.0	+ 66.1
8	ตาคลี Takhli	5.2		16.7		21.0	7.2		50.1	760.3	- 48.9
9	อุทัยธานี UTHAI THANI	9.2		43.5	7.5	20.5			80.7	778.7	+ 73.4
10	สว่างอารมณ์ Sawang Arom	32.7			27.0	38.4	40.3		138.4		
11	บ้านไร่ Ban Rai	14.4							14.4	728.3	+ 80.0
12	ทัพทัน Thap than	16.4		13.2	24.0	9.1	15.9		78.6	717.0	- 57.9
13	หนองฉาง Nong Chang	48.2		36.4	52.4	13.6	47.8		198.4	994.9	+146.0

สถานีฝน	Station	วันที่และจำนวนน้ำฝนเป็นมิลลิเมตร Date and amount of rainfall in millimeters							ฝนรวม มม. Total rainfall mm.	ฝนรวมตั้งแต่ 1 มกราคม Accumulative rainfall since 1 January	
		สิงหาคม – กันยายน August – September								ปริมาณ มม. Amount mm.	สูงต่ำกว่าปกติ Above or below Normal
		26	27	28	29	30	31	1			
14 หนองขาหย่าง	Nong Khayang	10.8		12.0	5.8		35.0		63.6	710.4	+ 25.3
15 **ชัยนาท**	CHAI NAT	5.4		11.8		22.7	8.5		48.4	813.5	+170.4
16 มโนรมย์	Manorom	7.6		7.3		36.7			51.6	645.3	- 51.1
17 วัดสิงห์	Wat Sing	4.8		21.4	0.9	27.5	14.0		68.6	662.8	- 66.3
18 หันคา	Hankha	15.7		15.1	43.0		2.3		76.1	665.1	+ 26.1
19 **สิงห์บุรี**	SING BURI	33.1		14.7	0.6		5.9		52.3	666.4	+ 13.3
20 อินทร์บุรี	In Buri	18.6		46.2			16.4		81.2	545.3	-171.5
21 บางระจัน	Bang Rachan	31.2		14.4	1.4				47.0		
22 พรหมบุรี	Phrom Buri	57.5		60.5	10.3				128.3	794.2	+ 20.5
23 **ลพบุรี**	LOP BURI*	35.0	1.0	31.2	6.6	1.4	T	4.4	79.6	798.8	- 61.7
24 บ้านหมี่	Ban Mi			13.2					13.2	688.1	+ 36.5
25 บ้าชุม	Bua Chum*	11.0	0.8	1.1		1.4	4.8	8.7	27.8	588.0	-233.6
26 ชัยบาดาล	Chai Badan	13.3	0.5	5.9	3.4	6.1	1.2		30.4	566.8	-140.3
27 พัฒนานิคม	Phatthana Nikhom	10.4	5.9	9.1					25.4	697.9	- 25.1
28 โคกสำโรง	Khok Samrong			9.2	4.9	15.5			29.6	611.4	- 58.2
29 ท่าวุ้ง	Tha Wung	35.2		35.6	28.0				98.8	584.9	-271.5
30 **สุพรรณบุรี**	SUPHAN BURI*	17.6	7.7	5.2	7.0		2.1		39.6	924.4	+211.0
31 เดิมบางนางบวช	Doembang Nangbuat	18.5		22.8			22.3		63.6	613.8	- 54.1
32 สามชุก	Sam Chuk	108.0		47.2	3.6				158.8	738.7	+ 76.8
33 ดอนเจดีย์	Don Chedi										
34 **ศรีประจันต์**	Si Phrachan										
35 อู่ทอง	U Thong	21.1							21.1	371.7	-181.8
36 บางปลาม้า	Bang Pa Ma	1.5	4.9	14.1					20.5	1112.5	+580.0
37 **สองพี่น้อง**	Song Phi Nong	19.4	21.2	34.7					75.3	673.4	+187.5
38 **อ่างทอง**	ANG THONG	25.2	6.2	29.0	2.8		5.5		68.7	816.3	+ 36.4
39 โพธิ์ทอง	Pho Thong	48.6	3.1	18.3			30.3		100.3	1017.7	+222.8
40 ไชโย	Chaiyo	77.7			31.2				108.9	870.6	+205.9
41 วิเศษชัยชาญ	Wiset Chai Chan	26.5		25.9					52.4	876.5	+ 89.3
42 ป่าโมก	Pa Mok	36.7	2.8	46.2	5.4		6.3		97.4	616.4	- 93.4
43 **สระบุรี**	SARABURI	39.5	14.4	12.9	16.0		8.8		91.6	779.5	-293.1
44 พระพุทธบาท	Phra Phutthabat										
45 บ้านหมอ	Ban Mo	22.1	13.2	60.5		1.5	21.0		118.3		
46 เสาไห้	Sao Hai	50.3	3.8	31.1	18.5				103.7	646.7	
47 แก่งคอย	Kaeng Khio	48.7	4.8	10.6	11.4		10.5		86.0	710.5	-284.9
48 หนองแค	Nong Khae	80.6	6.0	8.8	34.6		4.4		114.4	962.0	- 48.9
49 **พระนครศรีอยุธยา**	PHRA NAKHON SI AYUTTHAYA	31.4		5.5	26.1				63.0	920.1	+218.3
50 ท่าเรือ	Tha Rua	24.6	18.6	55.2	3.1		12.4		113.9	786.0	-238.4
51 ผักไห่	Phak Hai	15.8	2.7	47.7	2.2		5.5		73.9	752.5	- 68.0
52 บางบาล	Bang Ban	26.5	13.1	47.5	19.7				105.8	891.1	+ 36.1
53 เสนา	Sena	22.8	12.3	37.6					72.7	816.9	- 45.9
54 บางไทร	Bang Sai	41.1	2.5	17.3	39.1				100.0	870.2	- 6.8

สถานีฝน	Station	วันที่และจำนวนน้ำฝนเป็นมิลลิเมตร Date and amount of rainfall in millimeters สิงหาคม – กันยายน August – September							ฝนรวม มม. Total rainfall mm.	ฝนรวมตั้งแต่ 1 มกราคม Accumulative rainfall since 1 January	
		26	27	28	29	30	31	1		ปริมาณ มม. Amount mm.	สูงต่ำกว่าปกติ Above or below Normal
55 บางปะอิน	Bang Pa-in	56.4		24.2	31.8				112.4	982.8	+199.2
56 ปทุมธานี	PATHUM THANI	10.9		10.6					21.5	566.6	-263.7
57 หนองเสือ	Nong Sua	16.2	11.1	36.4	29.5	11.8			104.2	1019.7	+ 90.9
58 ธัญบุรี	Thanyaburi		2.1	43.4					45.5	666.9	-275.2
59 รังสิต	Rangsit	6.0	5.4	37.6	0.6				49.5	614.4	-282.6
60 ลำลูกกา	Lam Luk Ka	11.9	4.3	17.3					33.5	737.8	-110.6
61 นนทบุรี	NONTHABURI					84.2			84.2	862.2	+187.6
62 บางบัวทอง	Bang Bua Thong	4.4	1.1	3.2					8.7		
63 ธนบุรี	THON BURI	6.5	4.3			1.5	0.7		13.0		
64 ตลิ่งชัน	Taling Chan	25.0	3.0						28.0		
65 บางขุนเทียน	Bang Khun Thian										
66 ราษฎร์บูรณะ	Rat Burana										
67 กองอุตุนิยมวิทยา กรุงเทพมหานคร	BANGKOK METROPOLIS	9.1	9.5	0.2	6.1	5.4	1.0		31.3	693.4	-200.5
68 สนามบินดอนเมือง	Don Muang Airport*	7.0	3.8	5.3	T	2.8	3.2		22.1	696.3	-208.7
69 บางเขน	Bang Khen	6.7	2.2	1.4	T	32.6	9.4	0.5	52.8	892.0	+ 23.7
70 มีนบุรี	Min Buri	28.5	6.7		5.7	2.8	31.3		74.2		
71 ลาดกระบัง	Lat Krabang										
72 ศูนย์วิจัยบางนา	Bangk Na*	5.6	3.2	T	17.1	10.7	3.9		40.5	636.2	
73 กาญจนบุรี	KANCHANABURI*	22.2	2.7		10.4		1.3	2.0	38.6	909.6	+320.5
74 สังขละบุรี	Sangkhla Buri										
75 เหมืองปิล็อก	Pilok										
76 ทองผาภูมิ	Thong Pha Phum*	9.6	0.7				24.3	4.5	39.1	1688.5	+438.0
77 ศรีสวัสดิ์	Si Sawat										
78 ไทรโยค	Sai Yok										
79 พนมทวน	Phanom Thuan	T		7.1					7.1	413.8	+ 30.8
80 ท่าม่วง	Tha Muang	3.0							3.0	527.3	+ 47.8
81 นครปฐม	NAKHON PATHOM	5.0	3.1	2.0	7.6	1.2			18.9	780.1	+ 80.1
82 บางเลน	Bang Len	13.8		3.5					17.3	548.4	-104.1
83 นครชัยศรี	Nakhon Chaisi	4.2	24.8	0.7	1.2				30.9	701.1	+138.3
84 ราชบุรี	RATCHABURI	27.8			42.0				69.8	475.8	-209.8
85 บ้านโป่ง	Ban Pong	24.5	1.0	T	T	T			25.5	585.9	+ 25.1
86 โพธาราม	Photharam	10.9	8.8						19.7	805.2	+136.2
87 ดำเนินสะดวก	Damnoen Saduak										
88 ปากท่อ	Pak Tho		19.4		2.6	2.9			24.9	412.7	-199.8
89 สมุทรสงคราม	SAMUT SONGKHRAM	4.4	16.5						20.9	516.2	- 27.1
90 บางคณฑี	Bang Khonthi		37.4		6.9	10.6	5.1		60.0	746.6	+109.0
91 อัมพวา	Amphawa		36.5		3.2				39.7	506.3	- 85.3
92 สมุทรสาคร	SAMUT SAKHON	7.0	6.5		1.2				13.7	404.9	-341.0
93 กระทุ่มแบน	Kratum Baen	2.8	3.9				2.8		9.5	678.0	- 60.3
94 สมุทรปราการ	SAMUT PRAKAN	17.8				5.2	17.3		40.3	473.8	-386.6
95 บางพลี	Bang Phli	28.2	10.4		27.3	20.2	22.1		108.2	775.8	-120.5

สถานีฝน	Station	วันที่และจำนวนน้ำฝนเป็นมิลลิเมตร Date and amount of rainfall in millimeters สิงหาคม – กันยายน August – September							ฝนรวม มม. Total rainfall mm.	ฝนรวมตั้งแต่ ... Accumulation since ... ปริมาณ มม. Amount mm.	... ปกติ Normal
		26	27	28	29	30	31	1			
ภาคตะวันออก	**EASTERN PART**										
1 นครนายก	NAKHON NAYOK	40.4	11.4	19.4	46.4				117.6	1108.1	-138.9
2 บ้านนา	Ban Na	18.2	28.3	15.2	36.3		5.8		103.8	1046.2	-291.1
3 ปากพลี	Pak Phli	31.3	34.5	36.9	23.3				126.0	1305.9	- 58.6
4 องครักษ์	Ongkharak	24.7	8.9	69.2	0.6		1.7		105.1	1154.8	- 14.5
5 ปราจีนบุรี	PRACHIN BURI *	30.7	27.1	59.7	4.9	T	4.6	29.1	156.1	1304.1	-156.8
6 ประจันตคาม	Prachantakham		63.0		70.2				133.2	1137.9	- 90.3
7 บ้านสร้าง	Ban Sang		30.9	70.3	20.8				122.0	830.6	-230.0
8 ศรีมหาโพธิ	Si Maha Phot		21.4	68.7	0.3				90.4	1039.3	-142.9
9 กบินทร์บุรี	Kabin Buri *	39.5	28.6	47.0	T	2.2			117.3	1220.3	+113.0
10 สระแก้ว	Sa Kaeo	5.5	9.0	23.3	20.5	53.0	15.0		126.3	1280.5	+ 65.5
11 วัฒนานคร	Watthana Nakhon	.. ..		8.6	38.8				47.4	1033.2	+ 8.6
12 อรัญประเทศ	Aranyaprathet *	3.3	1.6	T	43.0	18.0			65.9	996.1	+ 22.1
13 ฉะเชิงเทรา	CHACHOENGSAO	10.1	20.0	4.8	6.7				41.6	598.0	-209.0
14 บ้านโพธิ์	Ban Pho	13.0	19.0	2.8	..		15.8		50.6	699.0	- 71.8
15 ชลบุรี	CHON BURI *	19.0	10.0	T	13.1	0.7	12.0		54.8	873.4	+ 71.9
16 พานทอง	Phan Thong	84.8	8.2						93.0	849.8	+174.6
17 บ้านบึง	Ban Bung	16.2	9.8						26.0	709.8	- 8.5
18 เกาะสีชัง	Ko Sichang *	4.8	4.6	T	10.2	T	T		19.6	833.1	+133.8
19 ศรีราชา	Si Racha	10.9	2.7	T	28.4	T	0.6		42.5	742.3	+ 96.0
20 สัตหีบ	Sattahip *	14.4	T		22.2	0.2	8.3		45.1	633.9	- 73.5
21 ระยอง	RAYONG	30.5	10.9						41.4	658.8	-146.1
22 บ้านค่าย	Ban Khai	10.2	0.1		9.2				10.3	901.8	+ 84.7
23 แกลง	Klaeng	12.5	5.8	T	42.0	2.6			62.9	1135.8	-206.9
24 จันทบุรี	CHANTHABURI *	107.9	38.6	0.5	72.7	2.1	25.8	6.5	254.1	1863.4	-375.9
25 ท่าใหม่	Tha Mai	62.7	50.2		65.7		15.9		194.5	1448.6	-448.9
26 มะขาม	Makham	75.2		24.4	38.4				138.0	1224.4	
27 ตราด	TRAT	97.6			36.3	10.6	60.7		205.2	2431.8	-310.9
28 เขาสมิง	Khao Saming	67.2	8.5						75.7	820.3	
29 แหลมงอบ	Laem Ngop	145.5	43.0		55.0				243.5	1590.4	
30 คลองใหญ่	Khlong Yai *	23.7	20.5	27.2	43.6	21.4	51.6	1.5	189.8	3277.6	-335.5
ภาคใต้	**SOUTHERN PART**										
1 เพชรบุรี	PHETCHABURI	2.3	4.1		6.9				13.3	378.9	-187.3
2 บ้านแหลม	Ban Laem	1.2	17.0		1.4	15.0			34.6	492.7	-123.3
3 บ้านลาด	Ban Lat	7.8			30.4	7.7			45.9	589.9	- 11.2
4 ท่ายาง	Tha Yang	7.0			4.8				11.5	328.0	- 86.3
5 ชะอำ	Cha-am	9.8			19.3				29.1	389.0	- 30.0
6 ประจวบคีรีขันธ์	PRACHUAP KHIRI KHAN *	16.4	8.4	13.1	0.3	3.5	0.1		41.8	567.8	- 30.0
7 หัวหิน	Hua Hin *	8.7	4.3	0.5	13.1		13.2		39.8	412.7	- 76.9
8 ปราณบุรี	Pran Buri	30.6	10.2						40.8		
9 ชุมพร	CHUMPHON *	1.0	T	9.6	T	3.2			13.8	872.3	-176.3

สถานีฝน	Station	วันที่และจำนวนน้ำฝนเป็นมิลลิเมตร Date and amount of rainfall in millimeters							ฝนรวม มม. Total rainfall mm.	ฝนรวมตั้งแต่ 1 มกราคม Accumulative rainfall since 1 January	
		สิงหาคม – กันยายน August – September								ปริมาณ มม. Amount mm.	สูงต่ำกว่าปกติ Above or below Normal
		26	27	28	29	30	31	1			
10 ท่าแซะ	Tha Sae	9.4		8.2	3.8		4.7		26.1	911.8	-230.5
11 สวี	Sawi	8.4							8.4	377.3	
12 หลังสวน	Lang Suan								0.0	270.2	
13 **สุราษฎร์ธานี**	**SURAT THANI***	5.0		26.3	1.7	T	9.8		42.8	654.0	-113.4
14 ไชยา	Chaiya					67.7	17.7		85.4	766.0	+140.4
15 เกาะสมุย	Ko Samui*	0.4		4.7	0.2	5.0	T		10.3	555.1	- 31.7
16 พุนพิน	Phunphin	0.4		11.2					11.6	762.0	+ 14.2
17 ท่าฉาง	Tha Chang	10.5			5.8				16.3	681.3	-343.8
18 กาญจนดิษฐ์	Kanchanadit										
19 บ้านนาสาร	Ban Na San								0.0	706.1	-298.5
20 **นครศรีธรรมราช**	**NAKHON SI THAMMARAT***	T		0.2	T	2.0	2.6	1.6	6.4	683.4	-220.8
21 สิชล	Sichon		12.0						12.0	536.2	-235.4
22 ท่าศาลา	Tha Sala			17.1					17.1	677.6	+101.4
23 ฉวาง	Chawang			7.8					7.8	1044.8	- 39.4
24 ทุ่งสง	Thung Song								0.0	711.1	-220.9
25 ร่อนพิบูลย์	Ron Phibun								0.0	546.1	-171.5
26 ปากพนัง	Pak Phanang								0.0	428.2	-229.6
27 **พัทลุง**	**PHATTHALUNG**	22.2							22.2	682.2	-200.9
28 ควนขนุน	Khuan Khanun								0.0	708.1	
29 ปากพยูน	Pak Phayun								0.0	321.9	
30 เขาชัยสน	Khao Chaison				4.2	3.4			7.6	561.5	
31 **สงขลา**	**SONGKHLA***		3.0	0.2	9.8	T			13.0	484.4	-271.2
32 รัตภูมิ	Rattaphum		14.0						14.0	528.8	
33 หาดใหญ่	Hat Yai	T	T	0.1	1.6		T	0.4	1.1	673.7	
34 สะเดา	Sadao								0.0	567.2	
35 **ปัตตานี**	**PATTANI***		1.0						1.0	822.4	+309.9
36 หนองจิก	Nong Chik								0.0	338.8	
37 ยะหริ่ง	Yaring								0.0	438.9	
38 มายอ	Mayo								0.0	718.6	
39 โคกโพธิ์	Khok Pho		57.5		12.2				69.7	1125.9	
40 ปะนาเระ	Panare								0.0	244.7	
41 **ยะลา**	**YALA**		25.2			15.6	60.3		101.1	943.2	
42 ยะหา	Yaha	0.3							0.3	823.2	
43 รามัน	Raman		23.3			30.5	30.3		84.1	1062.8	
44 บันนังสตา	Bannang Satar	2.2		31.4	6.0		28.5		68.1	1084.2	
45 เบตง	Betong			57.2					57.2	837.7	
46 **นราธิวาส**	**NARATHIWAT***	0.4	1.3				2.3	4.1	8.1	902.5	-137.2
47 ยี่งอ	Yi-ngo			12.5	5.3				17.8	842.0	
48 ระแงะ	Rangae										
49 ตากใบ	Tak Bai								0.0	326.7	
50 สุไหงโกลก	Sungai Kolok								0.0	1144.7	

สถานีฝน	Station	วันที่และจำนวนน้ำฝนเป็นมิลลิเมตร Date and amount of rainfall in millimeters สิงหาคม – กันยายน August – September							ฝนรวม มม. Total rainfall mm.	ฝนรวมตั้งแต่ 1 มกราคม Accumulative rainfall since 1 January ปริมาณ มม. Amount mm.	สูงต่ำกว่าค่าปกติ Above or below Normal
		26	27	28	29	30	31	1			
51 ระนอง	RANONG*	30.2		3.2	6.3	0.1	11.4	3.4	54.6	2577.8	-464.7
52 กระบุรี	Kra Buri	45.3							45.3	1790.7	
53 พังงา	PHANGNGA								0.0	1547.8	
54 ตะกั่วป่า	Takua Pa	11.9		4.2					16.1	3081.0	
55 กะปง	Kapong	16.1		0.5					16.6	2534.4	
56 ท้ายเหมือง	Thai Muang	6.6		3.8	5.1		2.1		17.5	1909.1	
57 ตะกั่วทุ่ง	Takua Thung	2.3							2.3	2025.6	
58 ทับปุด	Thap Put								0.0	1168.4	
59 ภูเก็ต	PHUKET*	9.0			11.7	0.6		30.0	51.3	1610.9	+180.3
60 สนามบินภูเก็ต	Phuker Airport*	3.0			2.5	0.7		16.9	23.1	1544.9	- 91.4
61 กระบี่	KRABI			7.6					7.6	1149.9	
62 อ่าวลึก	Ao Luk								0.0	1161.0	
63 คลองท่อม	Khlong Tom				2.4				2.4	819.0	
64 ตรัง	TRANG										
65 สนามบินตรัง	Trang Airport*	6.2			T			1.1	7.3	977.8	-485.8
66 สิเกา	Sikao	11.9			2.2				14.1	1142.6	
67 ย่านตาขาว	Yan Ta Khao								0.0	1060.6	
68 ปะเหลียน	Palian				2.1				2.1	1320.9	
69 สตูล	SATUN								0.0	443.5	
70 ทุ่งหว้า	Thung Wa								0.0	797.3	

สถานีฝน	Station	วันที่และจำนวนน้ำฝนเป็นมิลลิเมตร Date and amount of rainfall in millimeters สิงหาคม – กันยายน August – September							ฝนรวม มม. Total rainfall mm.	ฝนรวมตั้งแต่ 1 มกราคม Accumulative rainfall since 1 January	
		26	27	28	29	30	31	1		ปริมาณ มม. Amount mm.	สูงต่ำกว่าปกติ Above or below Normal
กรุงเทพมหานคร	**BANGKOK METROPOLIS**										
1 สถานีเครื่องรับส่งวิทยุนนทบุรี	Overseas Radio Receiving Station	5.3	2.5	2.2				T	10.0	613.3	
2 ร.ร. การช่างนนทบุรี	Nonthaburi Trade School	7.8	1.4						9.2	529.8	
3 พลังงานปรมาณูแห่งชาติ	Atomic Energy For Peace	5.0	2.3	1.4	T	23.1	6.6	0.2	38.6	742.6	
4 กองทำกับการรถวิทยุฯ	MMP. Sub Division Car Center	8.0				21.5	17.6	3.7	50.8	532.4	
5 วิทยาลัยครูจันทรเกษม	Chankasem College Education								0.0	528.5	
6 [illegible]	Electrical Supply Authority	22.7	0.7	0.4					23.8	512.4	
7 [illegible]	Civil Aviation Training Center		2.4			7.0			9.4	604.4	
8 [illegible]	Yothin Burana School	29.5	3.5						33.0	513.8	
9 สถานีรถไฟบางบำหรุ	Bang Bamru Railway Station	42.9	2.7						45.6	513.1	
10 ร.ร. พาณิชการสยาม	Siam Commercial School					1.3			1.3	591.8	
11 ร.ร. การประชาสัมพันธ์	Public Relation School	10.7	4.1			1.4			16.2	712.8	
12 ร.ร. สามเสนนอก	Sam Sen Nok School	11.6	2.9		3.1				17.6	470.9	
13 มหาวิทยาลัยรามคำแหง	Ramkhamhaeng University	9.8	7.2	0.5	26.9	3.6	1.1		49.1	606.0	
14 ร.ร. ศรีอุไล	Sri Ulai School	10.4						1.5	11.9	709.1	
15 ร.ร. จิตรลดา	Chitlada School	8.8	4.2		T				13.0	875.5	
16 เขตบางกะปิ	Bangkapi Boundary										
17 เขตหนองจอก	Nong Chok Boundary		21.1	5.8					26.9		
18 กระทรวงศึกษาธิการ	Ministry of Education	8.2							8.2	663.7	
19 ร.ร. ช่างกลวิทยา	Changkol Vitthaya School	6.3	4.9		21.5				32.7	613.1	
20 ร. 1 พัน 2 รอ.	Second Infantry Battalion										
21 บ้านมนังคศิลา	Ban Manangkha Sila	5.9	8.2		4.2				18.3	734.7	
22 ร.ร. โยสิตสโมสร	Kosit Samosorn School	5.5	6.2		4.5				16.2	733.8	
23 ประตูน้ำปทุมวัน	Pathumvan Irr.	5.9	10.2	T	4.3	T	2.8		22.4	549.2	
24 ร.ร. เฉลิมสาสน์ศึกษา	Chaloemsart Suksa School	9.7	8.2		27.6	2.3			47.8	538.5	
25 วิทยาลัยโพธิ์ช่าง	Poh Chang College	4.9	7.1						12.0	743.7	
26 ร.ร. มาแตร์เดอี	Mater Dei School	5.7	9.7		3.5				18.9		
27 สถานีจ่ายไฟฟ้าบางกะปิ	Sup Center of Electrial Supply-Bangkapi				27.2	10.0			37.2	510.6	
28 วิทยาลัยพาณิชการธนบุรี	Thonburi Commercial College	5.0	6.8		T	1.0			12.8	573.3	
29 วิทยาลัยครูบ้านสมเด็จ	Bansomdet Teacher College	4.5	9.9		18.6	1.6	T		34.6	572.3	
30 เขตคลองสาน	Khlong San Boundary	4.7	10.6		11.3				26.6	532.2	
31 ร.ร. เตรียมทหาร	Armed Force Academy Preparatory-School	6.7	12.0		2.8	2.5			24.0	593.7	
32 ร.ร. กรุงเทพคริสเตียน	Bangkok Christian College	5.6	13.4		0.8				19.8	476.7	
33 ร.ร. ศรีวิกรม์	Srivikorn School	9.3	13.9		2.3				25.5	744.3	
34 ประตูน้ำพระโขนง	Prakhanong Irr.	5.2	T	T	9.5	6.4	1.7		22.8	655.3	
35 ร.ร. สมฉิตศึกษา	Somchit Suksa School										
36 ร.ร. ยานนาเวศวิทยากม	Yannaves Vitthayakhom School	5.6	12.2		0.5				18.3		
37 ร.ร. พระโขนง	Prakhanong School	5.9	6.4		7.3				19.6		
38 ร.ร. ช่องนนทรี	Chong Nonthri School	2.3	15.1		1.4				18.8		

อุณหภูมิสูงสุดและต่ำสุดประจำวันที่ ๒๖ สิงหาคม – ๑ กันยายน ๒๕๑๗

Daily Max. and Min. Temperature 26 August - 1 September 1974

สถานี	Station	อุณหภูมิสูงสุดและต่ำสุดเป็นองศา ซ. Max. and Min. Temperature in degree C.							เฉลี่ยสูงสุดต่ำสุด Average Max. Min.	เฉลี่ยในสัปดาห์ Weekly Mean	ค่าปกติประจำเดือน Monthly Normal
		26	27	28	29	30	31	1			
ภาคเหนือ	**NORTHERN PART**										
1 เชียงราย	CHIANG RAI	29.0 21.7	28.3 22.3	31.0 21.8	30.2 22.1	32.0 21.8	30.9 22.7	29.0 22.6	29.9 22.1	26.0	26.6
2 แม่ฮ่องสอน	MAE HONG SON	29.5 24.0	27.5 23.0	31.0 22.6	30.6 22.6	30.7 23.2	30.6 23.6	31.5 22.5	30.2 23.1	26.6	27.0
3 เชียงใหม่	CHIANG MAI	27.7 23.8	29.5 23.2	30.7 23.0	31.6 22.4	32.0 22.6	30.4 23.4	31.0 22.4	30.4 23.0	26.7	27.0
4 น่าน	NAN	28.0 23.8	28.3 22.9	31.3 23.9	31.5 24.4	32.1 25.0	29.9 24.1	30.8 24.3	30.4 24.0	27.2	27.6
5 ท่าวังผา	Tha Wang Pha	27.1 23.5	27.4 22.7	29.6 23.5	30.8 24.0	23.5	::	::	28.7 23.4	26.0	..
6 ลำปาง	LAMPANG	30.6 24.0	31.0 24.0	31.4 22.4	33.2 23.0	34.2 23.0	31.1 23.2	31.7 23.1	31.9 23.2	27.6	27.6
7 แม่สะเรียง	Mae Sariang	29.3 23.3	27.9 22.7	30.4 22.4	30.9 22.2	28.1 23.1	29.9 22.7	29.9 22.6	29.5 22.7	26.1	26.7
8 แพร่	PHRAE	28.0 23.4	29.5 23.2	30.5 23.3	32.3 22.4	32.5 23.5	31.9 24.0	30.7 23.7	30.8 23.4	27.1	27.4
9 อุตรดิตถ์	UTTARADIT	28.7 24.0	30.3 23.7	31.7 23.6	33.0 24.2	32.4 24.7	31.8 24.3	32.2 24.0	31.4 24.1	27.8	28.2
10 สนามบินอุตรดิตถ์	Uttaradit Airport	28.5 23.0	29.5 23.0	30.5 22.8	32.5 23.2	30.6 23.4	31.5 23.4	..	30.5 23.1	26.8	..
11 ตาก	TAK	30.9 23.7	28.6 23.7	32.3 23.4	33.6 24.0	32.2 23.9	32.2 23.5	29.1 24.6	31.1 23.8	27.4	28.3
12 พิษณุโลก	PHITSANULOK	27.8 22.7	30.2 22.7	31.4 22.5	32.3 23.2	33.2 24.5	32.0 23.6	32.6 23.2	31.4 23.2	27.3	28.4
13 แม่สอด	Mae Sot	29.8 22.4	26.6 22.8	28.6 22.5	31.0 22.6	29.1 23.3	28.3 22.6	27.1 22.8	28.6 22.7	25.6	26.2
14 เพชรบูรณ์	PHETCHABUN	26.8 22.9	27.5 22.6	30.5 22.7	32.3 23.3	31.7 24.3	33.1 22.7	31.5 22.8	30.5 23.0	26.8	27.3
15 หล่มสัก	Lom Sak	26.8 22.6	27.5 22.4	29.8 22.5	31.0 23.5	30.9 24.3	30.7 22.7	22.8	29.4 23.0	26.2	..
16 วิเชียรบุรี	Wichian Buri	32.9 24.0	29.1 22.5	29.9 21.8	30.9 23.2	30.4 23.6	30.9 23.0	22.5	30.7 22.9	26.8	..
ภาคตะวันออกเฉียงเหนือ	**NORTHEASTERN PART**										
1 หนองคาย	NONG KHAI	26.8 22.3	26.2 23.9	28.4 23.6	29.2 24.3	31.6 24.6	31.0 24.8	30.4 25.0	29.1 24.0	26.6	27.8
2 เลย	LOEI	26.9 22.2	27.7 23.5	29.7 22.7	30.7 23.8	30.6 23.4	30.7 22.5	32.5 23.2	29.8 23.0	26.4	27.3
3 อุดรธานี	UDON THANI	27.9 22.4	26.8 24.5	31.2 23.5	30.0 24.5	31.1 24.5	32.5 25.1	31.8 25.0	30.2 24.2	27.2	27.9
4 สกลนคร	SAKON NAKHON	27.0 21.4	27.0 24.0	29.4 23.2	31.1 24.4	30.3 24.6	28.1 22.9	31.2 22.6	29.2 23.3	26.2	27.6
5 นครพนม	NAKHON PHANOM	25.7 22.2	25.0 23.3	25.8 22.9	29.4 23.2	29.3 23.8	27.7 23.1	29.5 23.3	27.5 23.1	25.3	27.0
6 มุกดาหาร	Mukdahan	26.8 22.8	26.7 23.0	28.1 22.2	31.7 23.9	29.6 22.7	29.2 23.5	30.7 23.6	29.0 23.1	26.0	27.7
7 ขอนแก่น	KHON KAEN	26.6 23.0	28.3 23.4	29.0 22.5	31.8 23.4	32.3 24.2	31.8 23.5	32.6 23.0	30.3 23.3	26.8	28.1
8 โกสุมพิสัย	Kosum Phisai	27.3 22.8	29.1 23.7	30.0 23.1	32.8 24.2	30.9 24.1	32.9 23.7	24.0	30.4 23.8	27.0	..
9 ร้อยเอ็ด	ROI ET	26.7 22.6	28.4 23.8	28.2 22.2	31.8 24.8	30.2 23.5	30.0 24.2	31.4 24.4	29.5 23.6	26.6	28.0
10 ชัยภูมิ	CHAIYAPHUM	23.1	22.9	22.4	22.9	24.0	23.0	22.6	23.0	..	27.4
11 อุบลราชธานี	UBON RATCHATHANI	28.3 23.0	28.1 22.2	29.1 22.5	32.0 24.3	30.2 24.7	31.0 22.8	31.8 24.9	30.1 23.5	26.8	27.8
12 สุรินทร์	SURIN	29.9 23.3	28.3 23.3	29.9 22.9	32.3 23.7	30.6 23.8	31.3 24.3	33.3 24.6	30.7 23.7	27.2	27.8
13 ท่าตูม	Tha Tum	28.4 23.1	28.9 23.1	29.5 21.9	32.4 24.2	30.4 24.1	31.9 23.9	31.9 23.6	30.5 23.4	27.0	..
14 นางรอง	Nang Rong	29.0 23.4	29.6 22.8	31.0 22.5	33.0 23.7	31.3 24.4	32.5 24.2	23.8	31.1 23.5	27.3	..

สถานี	Station	อุณหภูมิสูงสุดและต่ำสุดเป็นองศา ซ. Max. and Min. Temperature in degree C.							เฉลี่ยสูงสุดต่ำสุด Average Max. Min.	เฉลี่ยในสัปดาห์ Weekly Mean	ค่าปกติประจำเดือน Monthly Normal
		26	27	28	29	30	31	1			
15 นครราชสีมา	NAKHON RATCHASIMA	28.2 22.8	29.3 22.6	30.2 21.8	33.5 23.1	31.6 23.5	34.0 22.9	33.5 23.4	31.5 22.9	27.2	28.1
16 โชคชัย	Chok Chai	30.5 23.6	30.0 23.2	31.1 22.5	31.6 23.3	31.3 24.0	32.4 23.3	24.0	31.2 23.4	27.3	..
ภาคกลาง	**CENTRAL PART**										
1 นครสวรรค์	NAKHON SAWAN	29.4 23.7	29.8 22.9	31.0 23.5	33.7 23.9	33.2 23.7	32.3 23.3	31.6 23.0	31.6 23.4	27.5	28.7
2 ลพบุรี	LOP BURI	29.0 23.7	30.2 22.0	31.5 23.0	32.0 22.0	31.4 23.2	32.4 24.0	32.4 24.4	31.3 23.2	27.2	28.1
3 สุพรรณบุรี	SUPHAN BURI	30.2 23.3	30.2 21.8	33.0 21.6	33.6 22.3	33.3 23.0	34.3 23.4	33.0 23.2	32.5 22.6	27.6	28.7
4 กาญจนบุรี	KANCHANABURI	30.5 23.4	30.5 22.4	33.2 23.1	33.0 24.5	33.3 24.2	32.6 24.4	33.3 23.7	32.3 23.7	28.0	28.4
5 ทองผาภูมิ	Thong Pha Phum	29.0 22.5	29.0 23.0	30.0 22.5	29.0 23.1	29.5 22.5	29.0 22.8	28.5 23.0	29.1 22.8	26.0	..
6 ดอนเมืองเมือง	Dong Muang Airport	28.5 23.0	30.0 22.6	32.0 23.0	30.0 23.0	31.5 24.8	31.4 24.0	32.0 24.8	30.8 23.6	27.2	28.7
7 กรุงเทพมหานคร	BANGKOK METROPOLIS	31.0 24.0	31.0 23.3	32.0 23.9	31.4 24.5	32.0 25.2	32.4 24.5	32.2 24.9	31.7 24.3	28.0	28.4
8 ศูนย์วิจัย ฯ บางนา	Bang Na	30.0 23.0	30.5 23.2	31.8 23.7	31.0 24.3	31.5 24.6	31.8 24.5	31.7 24.8	31.2 24.0	27.6	..
ภาคตะวันออก	**EASTERN PART**										
1 ปราจีนบุรี	PRACHIN BURI	29.7 23.9	29.8 23.2	30.7 22.8	32.1 22.5	30.5 24.3	32.0 25.2	31.5 24.0	30.9 23.7	27.3	28.1
2 กบินทร์บุรี	Kabin Buri	29.0 23.3	27.0 22.9	30.8 22.4	30.3 22.0	31.4 23.5	30.9 24.4	23.8	29.9 23.2	26.6	..
3 อรัญประเทศ	Aranyaprathet	30.0 23.2	27.5 23.3	31.4 22.5	32.0 22.0	31.0 23.0	32.0 24.0	32.6 23.7	30.9 23.1	27.0	27.9
4 ชลบุรี	CHON BURI	30.3 23.7	29.7 23.5	30.9 23.0	32.0 24.5	31.0 23.2	32.1 25.0	30.7 23.7	31.0 23.8	27.4	28.2
5 เกาะสีชัง	Ko Si Chang	29.7 23.6	29.5 24.4	30.3 23.7	30.6 26.5	29.6 24.1	30.6 26.3	30.4 24.9	30.1 24.8	27.4	28.6
6 สัตหีบ	Sattahip	31.5 24.7	29.3 24.0	31.8 23.7	32.0 25.3	31.2 24.4	32.4 25.6	30.8 22.7	31.3 24.3	27.8	29.2
7 ระยอง	RAYONG	31.0 25.2	29.2 24.3	31.0 23.2	31.2 25.7	30.0 24.0	31.3 26.0	23.3	30.6 24.5	27.6	..
8 จันทบุรี	CHANTHABURI	29.9 24.5	26.5 23.1	29.9 22.6	30.7 23.6	28.4 22.9	30.5 25.3	29.6 22.9	29.4 23.6	26.5	27.3
9 คลองใหญ่	Khlong Yai	29.6 23.5	28.6 22.9	31.0 22.6	29.6 22.5	28.8 22.7	30.9 23.4	29.6 22.4	29.7 22.8	26.2	26.7
ภาคใต้	**SOUTHERN PART**										
1 หัวหิน	Hua Hin	32.8 24.8	30.7 23.6	33.5 23.5	32.7 24.4	33.2 23.7	32.3 23.7	32.5 24.1	32.5 24.0	28.2	28.4
2 ประจวบคีรีขันธ์	PRACHUAP KHIRI KHAN	29.1 24.4	28.0 23.9	29.7 23.5	31.6 23.9	31.8 24.9	33.5 24.7	32.0 24.5	30.8 24.2	27.5	27.9
3 ชุมพร	CHUMPHON	30.4 23.8	30.6 23.4	32.5 23.4	32.5 23.5	30.9 23.4	33.2 23.4	31.2 23.8	31.6 23.5	27.6	27.2
4 สุราษฎร์ธานี	SURAT THANI	31.5 22.7	32.3 22.6	33.6 22.5	32.0 23.2	32.2 22.7	33.8 22.7	32.5 22.2	32.6 22.6	27.6	27.8
5 เกาะสมุย	Ko Samui	31.1 26.0	30.8 25.4	33.0 24.6	30.4 24.0	31.3 25.2	32.5 23.8	25.7	31.5 25.0	28.2	..
6 นครศรีธรรมราช	NAKHON SI THAMMARAT	31.8 23.0	32.7 22.4	33.5 23.1	32.0 23.6	33.2 22.8	33.6 23.7	33.1 23.1	32.8 23.1	28.0	27.9
7 สงขลา	SONGKHLA	32.4 23.4	31.8 24.3	32.7 24.3	32.6 23.9	31.8 22.7	32.2 23.4	33.1 23.6	32.4 23.6	28.0	28.3
8 ปัตตานี	PATTANI	31.8 22.4	32.8 24.0	33.7 23.6	33.4 22.5	32.5 21.8	34.2 22.1	32.9 22.8	33.0 22.7	27.8	27.8
9 นราธิวาส	NARATHIWAT	30.0 23.4	31.1 23.3	31.2 23.2	31.6 22.0	31.1 22.5	31.8 23.3	31.5 22.6	31.2 22.9	27.0	27.3
10 ระนอง	RANONG	29.9 23.8	30.0 22.6	31.8 23.5	30.8 23.3	31.0 22.5	31.0 23.5	30.9 22.3	30.8 23.1	27.0	26.4
11 ภูเก็ต	PHUKET	28.8 25.0	30.7 22.4	31.5 23.2	30.1 23.7	30.0 23.0	32.5 22.7	31.3 24.2	30.7 23.5	27.1	27.5
12 สนามบินภูเก็ต	Phuket Airport	29.2 24.7	31.0 22.7	30.5 23.2	30.1 24.0	29.3 23.9	30.2 22.7	31.0 24.4	30.2 23.6	26.9	27.4
13 สนามบินตรัง	Trang Airport	29.8 23.0	32.6 23.2	33.8 22.7	31.4 23.9	32.4 22.9	33.4 23.5	31.3 23.1	32.1 23.2	27.6	27.2

แก้ไขเพิ่มเติมรายงานจำนวนน้ำฝนเนื่องจากได้รับรายงานภายหลัง สำหรับรายงานอากาศประจำสัปดาห์ ฉบับที่ ๓๔/๒๕๑๗

Corrections for late rainfall data reports in weekly weather report No. 34/1974

สถานีฝน	Station	วันที่และจำนวนน้ำฝนเป็นมิลลิเมตร Date and amount of rainfall in millimeters							ฝนรวม มม. Total rainfall mm.	ฝนรวมตั้งแต่ 1 มกราคม Accumulative rainfall since 1 January	
		สิงหาคม August								ปริมาณ มม. Amount mm.	สูงต่ำกว่าปกติ Above or below Normal
		19	20	21	22	23	24	25			
	ภาคเหนือ	**NORTHERN PART**									
2	แม่สาย	Mae Sai					123.2	77.2	205.4	1317.6	+202.6
3	เชียงแสน	Chiang Saen						30.1	59.0	1097.6	+ 7.8
4	เชียงของ	Chiang Khong						11.8	24.6	953.2	-151.2
5	แม่จัน	Mae Chan						20.2	50.3	976.4	
6	แม่สรวย	Mae Suai						97.0	97.0	810.2	- 48.4
7	เทิง	Thoeng						34.6	56.8	978.9	-163.6
8	เชียงคำ	Chiang Kham						59.3	59.3	967.3	+ 45.9
10	พาน	Phan						54.6	87.4	635.2	-175.9
11	แม่ใจ	Mae Chai						19.1	28.0	992.3	+121.3
13	จุน	Chun						16.6	18.4	960.8	- 58.8
15	ปาย	Pai						37.7	37.0		
16	ขุนยวม	Khun Yuam						26.5	26.5	755.0	- 60.3
23	แม่แตง	Mae Taeng						9.5	64.9	900.7	+133.5
25	สันทราย	San Sai						28.1	73.3	456.0	-299.5
26	ดอยสะเก็ด	Doi Saket						9.6	25.6	558.4	-177.3
29	สารภี	Saraphi						7.2	32.6	506.2	
32	ฮอด	Hot						16.2	36.1	485.6	-131.7
33	ลำพูน	LAMPHUN					13.3	15.2	42.8	587.3	+ 22.5
35	ลี้	Li						8.6	20.4	685.5	- 15.9
41	เถิน	Thoen						13.8	33.7	615.7	+ 56.9
42	แม่พริก	Mae Phrik						19.4	23.9	587.8	+ 95.5
46	เด่นชัย	Den Chai						7.6	94.1	941.9	+ 54.8
48	ทุ่งช้าง	Thung Chang					10.8	6.1	28.2	940.1	-262.4
53	นานอย	Na Noi					26.6		87.1	667.4	+ 27.5
56	น้ำปาด	Nam Pat						20.9	32.8	886.5	+ 65.3
58	ท่าปลา	Tha Pla					11.2	12.4	69.5	972.6	+155.9
59	อุ้มผาง	Laplae					26.9	32.8	59.7		
62	บ้านตาก	Ban Tak						12.6	12.6	546.2	+ 99.8
65	สุโขทัย	SUKHOTHAI						33.8	52.8	532.4	- 94.4
66	ทุ่งเสลี่ยม	Thung Saliam						14.7	98.9	774.8	+ 72.4
68	กงไกรลาศ	Kong Krailat						61.0	77.7	669.1	-113.6
72	พรหมพิราม	Phrom Phiram						36.0	39.3	720.2	+106.7
73	วังทอง	Wang Thong						23.0	51.5	732.1	-161.6
76	พรานกระต่าย	Phan Kratai						16.6	16.6	774.9	- 99.8

	สถานีฝน	Station	วันที่และจำนวนน้ำฝนเป็นมิลลิเมตร Date and amount of rainfall in millimeters สิงหาคม August 19	20	21	22	23	24	25	ฝนรวม มม. Total rainfall mm.	ฝนรวมตั้งแต่ 1 มกราคม Accumulative rainfall since 1 January ปริมาณ มม. Amount mm.	สูงต่ำกว่าปกติ Above or below Normal
78	ขานุวรลักษบุรี	Khanu Woralaksaburi							19.4	62.7	972.4	+207.1
79	พิจิตร	PHICHIT							22.3	75.0	865.0	- 90.6
80	สามง่าม	Sam Ngam							36.0	58.0	456.0	
82	บางมูลนาค	Bang Mun Nak							30.4	33.6	474.8	-261.3
86	หล่มสัก	Lom Sak*							8.5	11.4	688.1	- 1.1
87	ชนแดน	Chon Daen							33.1	53.1	700.6	-106.2
88	หนองไผ่	Nong Phai							12.3	19.3	495.1	-370.3
	ภาคตะวันออกเฉียงเหนือ	NORTHEASTERN PART										
2	เชียงคาน	Chiang Khan							7.8	24.1	996.6	+111.4
4	ด่านซ้าย	Dan Sai							23.7	32.1	761.4	+ 40.4
7	ศรีเชียงใหม่	Si Chiang Mai							14.0	15.3	1054.9	-277.6
8	ท่าบ่อ	Tha Bo							26.7	111.6	1000.5	-108.3
9	โพนพิสัย	Phon Phisai							37.0	203.5	1434.4	+ 86.9
10	บึงกาฬ	Bung Kan							76.2	257.4	2350.2	+400.5
11	เซกา	Seka							37.6	136.0	1469.2	+117.6
13	เพ็ญ	Phen							18.7	111.6	1155.2	+209.2
14	กุมภวาปี	Kumphawapi							17.1	231.6	1119.9	+328.8
15	หนองหาร	Nong Han							42.5	171.2		
16	หนองบัวลำภู	Nong Bua Lam Phu							17.7	80.1	800.5	+197.1
18	วานรนิวาส	Wanon Niwat							20.0	104.8	1131.9	
19	สว่างแดนดิน	Sawang Daen Din							8.0	101.2	1107.2	- 94.1
20	ภูพานนิคม	Phanna Nikhom							17.7	61.8	1275.2	+129.2
22	บ้านแพง	Ban Phaeng							22.3	170.5	1895.4	-312.7
23	ท่าอุเทน	Tha Uthen							28.5	116.4	1559.9	-156.7
24	นาแก	Na Kae						31.2	54.3	89.8	1542.4	+429.5
25	ธาตุพนม	That Phanom							79.8	143.0	1643.8	+334.4
27	กาฬสินธุ์	KALASIN							21.5	73.3	1379.1	+421.9
28	ยางตลาด	Yang Talat							16.3	70.8	1225.4	+340.6
29	สหัสขันธ์	Sahatsakhan							50.2	95.5		
30	กุฉินารายณ์	Kuchinarai							50.0	146.5	993.3	- 88.8
31	กมลาไสย	Kamalasai							43.1	119.0	1319.1	+444.2
33	โพนทอง	Phon Thong							81.8	101.1	725.8	-309.5
34	ธวัชบุรี	Thawatchaburi							52.6	108.2	787.2	-224.7
35	อาจสามารถ	At Samat							106.0	225.0	1108.5	+255.9
37	จตุรพักตรพิมาน	Chaturaphak Phiman							50.0	128.0	984.6	+272.7
38	เกษตรวิสัย	Kasat Wisai					11.1		50.0	201.5	957.6	+ 73.6
39	สุวรรณภูมิ	Suwannaphum							36.8	203.3	1049.3	- 10.0

สถานีฝน	Station	วันที่และจำนวนน้ำฝนเป็นมิลลิเมตร Date and amount of rainfall in millimeters							ฝนรวม มม. Total rainfall mm.	ฝนรวมตั้งแต่ 1 มกราคม Accumulative rainfall since 1 January	
		สิงหาคม August								ปริมาณ มม. Amount mm.	สูงหรือต่ำกว่าค่าปกติ Above or below Normal
		19	20	21	22	23	24	25			
40 มหาสารคาม	MAHA SARAKHAM							24.6	56.8	813.5	-149.5
42 กันทรวิชัย	Kantharawichai							26.5	47.1	1072.9	+265.1
43 โกสุมพิสัย	Kosum Phisai*							20.9	30.9	757.7	- 94.8
44 บรบือ	Borabu							16.2	16.2		
45 วาปีปทุม	Wapi Pathum							88.0	162.9	818.2	+ 21.0
46 พยัคฆภูมิพิสัย	Phayakkhaphum Phisai							34.2	84.5	676.4	-199.9
49 ภูเวียง	Phu Wiang							19.2	45.0	652.5	-171.1
52 ชุมพร	Chonnabot							23.5	32.0	617.8	-129.3
53 บ้านไผ่	Ban Phai							14.9	30.7	541.4	-247.3
54 พล	Phon							16.1	48.4	609.4	-163.4
55 หนองสองห้อง	Nong Song Hong							13.0	19.3	560.9	-288.3
59 กอนสวรรค์	Khon Sawan							27.8	27.8	395.3	-294.2
60 จัตุรัส	Chatturat							12.8	12.8	546.4	-236.0
64 คง	Khong							26.0	26.0	448.6	-198.0
67 โนนสูง	Non Sung							15.2	20.8	552.3	-209.4
68 พิมาย	Phimai							25.4	25.4		
70 สูงเนิน	Sung Noen							22.1	52.8	646.1	+ 5.1
76 สตึก	Satuk							8.2	32.5	735.0	-114.0
84 สังขะ	Sangkha							25.0	40.0	607.9	-161.5
85 ศรีสะเกษ	SI SA KET							19.8	21.3	815.8	-126.7
86 ราษีไศล	Rasi Salai							6.1	117.7	1024.6	+190.2
88 ขุขันธ์	Khukhan							20.0	60.0	648.4	-140.6
90 กันทรลักษ์	Kantharalak							58.7	80.5	683.7	-171.4
92 เขมราฐ	Khemarat							67.3	115.1	1537.6	+495.0
93 อำนาจเจริญ	Amnat Charoen							63.5	111.9	1068.8	- 20.5
94 ยโสธร	Yasothon							85.1	145.1	1143.5	+190.3
95 ตระการพืชผล	Trakan Phutphon							33.2	46.6	1290.5	+190.8
96 มหาชนะชัย	Maha Chana Chai							19.8	84.1	1052.6	+ 60.2
97 เขื่องใน	Khuang Nai							16.0	69.3	891.6	- 94.1
98 โขงเจียม	Khong Chiam							12.2	48.1	1529.8	+231.8
99 เดชอุดม	Det Udom							13.9	38.8	1181.5	+104.9
ภาคกลาง	CENTRAL PART										
2 บรรพตพิสัย	Banphot Phisai							10.8	17.9	701.3	+108.6
5 ลาดยาว	Lat Yao							11.9	27.7	621.0	+ 42.5
7 พยุหคีรี	Phayuha Khiri							15.9	47.3	671.0	+ 66.1
9 อุทัยธานี	UTHAI THANI							18.7	24.4	698.0	+ 38.7
10 สว่างอารมย์	Sawang Arom							23.5	47.6		

	สถานีฝน Station	วันที่และจำนวนน้ำฝนเป็นมิลลิเมตร Date and amount of rainfall in millimeters							ฝนรวม มม. Total rainfall mm.	ฝนรวมตั้งแต่ 1 มกราคม Accumulative rainfall since 1 January	
		สิงหาคม August								ปริมาณ มม. Amount mm.	สูงต่ำกว่าปกติ Above or below Normal
		19	20	21	22	23	24	25			
15	ชัยนาท CHAI NAT							13.2	71.8	765.1	+163.3
16	มโนรมย์ Manorom							7.6	41.2	593.7	- 69.3
18	หันคา Hankha							20.5	59.6	589.0	+ 3.9
21	บางระจัน Bang Rachan							10.7	17.0		
24	บ้านหมี่ Ban Mi						2.6	8.4	11.0	674.9	+ 64.0
26	ชัยบาดาล Chai Badan							11.0	40.8	536.4	-144.5
27	สองพี่น้อง Song Phi Nong							15.1	15.1	598.1	+128.6
38	โพธิ์ทอง Pho Thong							8.6	14.9	917.4	+163.4
41	วิเศษชัยชาญ Wiset Chai Chan							23.8	23.8	824.1	+ 75.0
42	ป่าโมก Pa Mok							8.5	25.9	519.0	-161.0
43	สระบุรี SARABURI							11.6	26.6	687.9	-346.3
45	บ้านหมอ Ban Mo							31.4	61.1		
46	เสาไห้ Sao Hai							19.6	24.4	543.0	-451.3
47	แก่งคอย Kaeng Khio							19.4	37.2	624.5	-329.4
49	พระนครศรีอยุธยา PHRA NAKHON SI AYUTHAYA						22.0	6.1	28.2	857.1	+179.3
50	ท่าเรือ Tha Rua							23.8	23.8	672.1	-310.6
52	บางบาล Bang Ban						7.6	12.3	19.9	785.3	- 43.8
53	เสนา Sena							13.8	21.2	744.2	- 73.4
55	บางปะอิน Bang Pa-in							22.1	22.1	870.4	+107.4
59	รังสิต Rangsit							9.5	16.7	564.9	-289.1
60	ลำลูกกา Lam Luk Ka							13.1	13.1	704.3	- 75.2
71	ลาดกระบัง Lat Krabang							17.3	17.3		
85	บ้านโป่ง Ban Pong							15.5	48.2	560.4	+ 23.8
88	ปากท่อ Pak Tho						17.2		21.5	387.3	-202.8
89	สมุทรสงคราม SAMUT SONGKHRAM							7.5	35.5	495.3	- 9.6
90	บางคนที Bang Khonthi							33.1	40.0	686.6	+ 90.9
91	อัมพวา Amphawa							27.3	42.7	466.6	- 89.4
93	กระทุ่มแบน Kratum Baen							7.6	23.1	668.5	- 25.8
94	สมุทรปราการ SAMUT PRAKAN							27.8	27.8	433.5	-351.9
95	บางพลี Bang Phli							15.3	36.6	667.6	-182.5
	ภาคตะวันออก EASTERN PART										
1	นครนายก NAKHON NAYOK							11.6	75.7	990.1	-259.7
2	บ้านนา Ban Na							17.8	62.3	942.4	-344.2
3	ปากพลี Pak Phli							10.9	42.9	1179.9	-110.4
10	สระแก้ว Sa Kaeo							49.0	89.8	1154.2	+ 4.6
11	วัฒนานคร Watthana Nakhon							16.7	37.1	985.8	- 9.3
13	ฉะเชิงเทรา CHACHOENGSAO							7.2	7.2	556.4	-206.8

สถานีฝน	Station	วันที่และจำนวนน้ำฝนเป็นมิลลิเมตร Date and amount of rainfall in millimeters							ฝนรวม มม. Total rainfall mm.	ฝนรวมตั้งแต่ 1 มกราคม Accumulative rainfall since 1 January	
		สิงหาคม August								ปริมาณ มม. Amount mm.	สูงกว่าหรือต่ำกว่าค่าปกติ Above or below Normal
		19	20	21	22	23	24	25			
14	บ้านโพธิ์ Ban Pho							26.5	26.5	648.4	- 78.7
16	พานทอง Phan Thong							26.2	26.2	756.8	+104.5
17	บ้านบึง Ban Bung							42.1	42.1	683.8	- 77.7
19	ศรีราชา Si Racha							29.7	29.7	699.8	+ 97.8
25	ท่าใหม่ Tha Mai							14.9	22.7	1254.1	
26	มะขาม Makham							26.2	26.2	1086.4	
27	ตราด TRAT							102.7	165.3	2226.6	-378.7
28	เขาสมิง Khao Saming						25.2	25.6	50.8	744.6	
	ภาคใต้ SOUTHERN PART										
2	บ้านแหลม Ban Laem							5.4	12.1	458.1	
16	พุนพิน Phunphin							3.0	40.0	750.4	+31.6
19	บ้านนาสาร Ban Na San							43.4	50.4	706.1	-247.4
38	มายอ Mayo							17.4	60.4	718.6	
41	ยะลา YALA							19.7	19.7	842.1	
42	ยะหา Yaha							7.6	9.8	822.9	
43	รามัน Raman							26.6	26.6	978.7	
44	บันนังสตา Bannang Satar							16.0	30.3	1016.1	
47	ยี่งอ Yi-ngo							8.2	47.0	824.2	
50	สุไหงโกลก Sungai Kolok						26.0	3.3	60.8	1144.7	
53	พังงา PHANGNGA							16.0	171.9	1531.2	
54	ตะกั่วป่า Takua Pa							45.2	382.0	3064.9	
55	กะปง Kapong					14.7	53.5	28.7	286.6	2534.4	
56	ทายุเหมือง Thai Muang							32.8	127.1	1891.6	
57	ตะกั่วทุ่ง Takua Thung							27.7	155.5	2023.3	
58	ทับปุด Thap Put							45.4	116.0	1168.4	
61	กระบี่ KRABI							70.4	96.4	1142.3	
62	อ่าวลึก Ao Luk							11.5	119.9	1161.0	
63	คลองท่อม Khlong Thom							11.6	63.6	816.6	
66	สิเกา Sikao					1.1	39.3		61.9	1128.5	
70	ทุ่งหว้า Thung Wa							50.0	122.7	797.3	
	กรุงเทพมหานคร BANGKOK METROPOLIS										
17	เขตหนองจอก Nong Chok Boundary			23.3				33.5	62.6		
28	วิทยาลัยพาณิชการธนบุรี Thonburi Commercial College						15.7	5.8	53.9	560.5	

REMARKS

1. **Meteorological Department's Station (with * mark).** Rainfall observation is performed daily at 07.00 a.m. by the Meteorological Department's personnel. Therefore the daily rainfall amount in this publication means the total amount of rainfall in 24-hr. period from 07.00 a.m. of the recorded date to 07.00 a.m. of the following day.

2. **Voluntary Rainfall Station (without * mark)** located at Distric or Province. Rainfall observation is performed daily at 09.00 a.m. by the voluntary observer. The daily rainfall amount means the total amount of rainfall in 24-hr. period from 09.00 a.m. of the recorded date to 09.00 a.m. of the following day.

3. **Rainfall and Temperature Data.** The daily rainfall and temperature observations are submitted to the Meteorological Department soon after the measurement by the following means:-

   — the Meteorological Department's stations send their observations by radio and telegraph.

   — the voluntary rainfall stations send their observations by telegraph.

   Those daily reports generally arrive at the Meteorological Department from about 07.00 a.m. to 07.00 p.m.

4. **Data.** Various data published in this publication are obtained from radio and telegraph reports. Therefore the user should be cautious in using them. If there is any doubts please inquire the Rainfall Statistics Section of Hydrometeorology Division for further informations.

5. **Various Symbols.** The symbols used in this publication have the following meanings:—

Blank	**represents**	**No rainfall or report of observation does not arrive in time for publication**
T	,,	Trace or light rainfall with amount less than 0.1 mm.
*	,,	Meteorological Department's station

Meteorological Department
Bangkok Metropolis

Hydrometeorology Division
Tel. 916053, 910178

● **กำหนดออก** สัปดาห์ละ 1 ฉบับ ปีละ 52 ฉบับ

● **ค่าบำรุง** ฉบับละ 5 บาท ปีละ 150 บาท

● **การบอกรับ** ติดต่อที่กองอุตุนิยมวิทยาอุทก กรมอุตุนิยมวิทยา

โทร. 916053

พิมพ์ที่โรงพิมพ์กรมอุตุนิยมวิทยา กระทรวงคมนาคม กรุงเทพมหานคร

เรือเอก เจตน์ ไชยลาโภ ผู้พิมพ์โฆษณา 2517

1158

กรมอุตุนิยมวิทยา กระทรวงคมนาคม

รายงานอากาศประจำสัปดาห์ ระหว่างวันที่ ๒ — ๘ กันยายน ๒๕๑๗

และ

การคาดหมายลักษณะอากาศ ระหว่างวันที่ ๙ — ๑๕ กันยายน ๒๕๑๗

ฉบับที่ ๓๖/๒๕๑๗

ดร. เจริญ เจริญรัชต์ภาคย์

อธิบดีกรมอุตุนิยมวิทยา

ATMOSPHERIC SCIENCES LIBRARY

METEOROLOGICAL DEPARTMENT

MINISTRY OF COMMUNICATIONS

BANGKOK, THAILAND

WEEKLY WEATHER REPORT

DURING THE PERIOD 2 — 8 SEPTEMBER 1974

AND

WEATHER OUTLOOK

DURING 9 — 15 SEPTEMBER 1974

No. 36/1974

Charoen Charoen-rajapark

Director — General

หมายเหตุ

1. **สถานีของกรมอุตุนิยมวิทยา** (ที่มีเครื่องหมาย *) ทำการตรวจวัดจำนวนฝนตกเวลา 07.00 น. ทุกๆ วัน โดยเจ้าหน้าที่ของกรมอุตุนิยมวิทยา ดังนั้น จำนวนฝนรายวันในรายงานฉบับนี้ หมายถึงปริมาณฝนรวมในช่วงเวลา 24 ชม. ตั้งแต่เวลา 07.00 น. ของวันที่แจ้งไว้ในรายงานจนถึงเวลา 07.00 น. ของวันรุ่งขึ้น

2. **สถานีฝน** (ที่ไม่มีเครื่องหมาย *) ตามอำเภอหรือจังหวัด ทำการตรวจวัดจำนวนฝนตกเวลา 09.00 น. ทุกๆ วัน โดยเจ้าหน้าที่ที่อยู่ในอำเภอหรือจังหวัดที่ได้รับแต่งตั้งจากกรมอุตุนิยมวิทยา ดังนั้น จำนวนฝนรายวัน หมายถึงปริมาณฝนรวมในช่วงเวลา 24 ชม. ตั้งแต่เวลา 09.00 น. ของวันที่แจ้งไว้ในรายงานจนถึงเวลา 09.00 น. ของวันรุ่งขึ้น

3. **ข้อมูลฝนและอุณหภูมิ** ที่พิมพ์ในรายงานประจำสัปดาห์เล่มนี้ เป็นผลการตรวจวัดฝนที่เจ้าหน้าที่ผู้ทำการตรวจรายงานส่งมายังกรมอุตุนิยมวิทยาทุกๆ วัน ภายหลังการตรวจดังนี้.—

   — สถานีของกรมอุตุนิยมวิทยา ส่งรายงานทางวิทยุสื่อสารและโทรเลข
   — สถานีฝนตามอำเภอหรือจังหวัด ส่งรายงานทางโทรเลข

   รายงานดังกล่าวนี้จะส่งมาถึงกรมอุตุนิยมวิทยาตั้งแต่เวลาประมาณ 07.00 น. จนถึงเวลา 19.00 น. ทุกๆ วัน

4. **ข้อมูลต่าง ๆ** เหล่านี้ได้ดำเนินการจัดพิมพ์จากรายงานที่ได้รับทางวิทยุสื่อสารและโทรเลข โดยยังไม่ได้ทำการตรวจสอบ เพื่อสนองความต้องการแก่ผู้ใช้อย่างรีบด่วน ดังนั้น ผู้ใช้จึงควรพิจารณาข้อมูลก่อนที่จะนำไปใช้ หากมีข้อสงสัยประการใด โปรดติดต่อสอบถามเจ้าหน้าที่แผนกสถิติฝน กองอุตุนิยมวิทยาอุทก

5. **สัญญลักษณ์ต่าง ๆ** มีความหมายดังนี้.—

ช่องว่าง	แสดงว่า	ไม่มีฝนหรือยังไม่ได้รับรายงานประจำวัน
T	„	ฝนตกเล็กน้อยวัดได้ไม่ถึง 0.1 มม.
*	„	เป็นสถานีของกรมอุตุนิยมวิทยา

กองอุตุนิยมวิทยาอุทก กรมอุตุนิยมวิทยา
กรุงเทพมหานคร โทร. 916053, 910178

การคาดหมายลักษณะอากาศใน ๗ วันข้างหน้า

ตั้งแต่วันที่ ๙ – ๑๕ กันยายน ๒๕๑๗

ลักษณะทั่วไป

ร่องความกดอากาศต่ำจะพาดผ่านภาคเหนือและภาคตะวันออกเฉียงเหนือของประเทศไทยในระยะสัปดาห์นี้

ภาคเหนือ ภาคตะวันออกเฉียงเหนือ ภาคกลาง ภาคตะวันออก อ่าวไทย ฝั่งตะวันออก	ตลอดสัปดาห์จะมีฝนหรือฝนฟ้าคะนองเกือบทั่วไป และคาดว่าจะมีปริมาณมากในภาคเหนือและภาคตะวันออกเฉียงเหนือ
อ่าวไทย ฝั่งตะวันตก	ตลอดสัปดาห์จะมีฝนหรือฝนฟ้าคะนองกระจาย
ภาคใต้ ฝั่งตะวันตก	ตลอดสัปดาห์จะมีฝนทั่วไป
กรุงเทพมหานคร	ตลอดสัปดาห์จะมีฝนหรือฝนฟ้าคะนองเกือบทั่วไป

กรมอุตุนิยมวิทยา

๙ ก.ย.๗๔

Weather outlook for the period 9 - 15 September 1974

General Situation

The low pressure trough will extend across the Northern and Northeastern parts of Thailand during this week.

Northern Part: Northeastern Part: Central Part: Eastern Part: Gulf of Thailand, East Coast:	Throughout the week, almost widespread showers or thundershowers with substantial falls expected in the Northern and Northeastern parts.
Gulf of Thailand, West Coast:	Throughout the week, scattered showers or thundershowers.
Southern Thailand, West Coast:	Throughout the week, widespread rainshowers.
Bangkok Metropolis:	Throughout the week, almost widespread showers or thundershowers.

Meteorological Department

9 September 1974

สรุปลักษณะอากาศทั่วไปในรอบสัปดาห์
ตั้งแต่วันที่ ๒ – ๘ กันยายน ๒๕๑๗

๑. ตลอดสัปดาห์ ร่องความกดอากาศต่ำได้พาดผ่านตอนใต้ของประเทศจีน โดยมีแนวร่องมะวันตกเฉียงใต้ ซึ่งมีกำลังอ่อน แรงและปานกลาง ในตอนต้น กลางและปลายสัปดาห์ตัดผ่านประเทศไทยตามลำดับ ลักษณะเช่นนี้ ทำให้ตลอดสัปดาห์มีฝนและฝนฟ้าคะนองกระจาย โดยมีฝนตกหนักถึงหนักมากเป็นแห่ง ๆ ในเกือบทุกภาคของประเทศ เว้นแต่บริเวณภาคใต้ฝั่งตะวันตกที่มีฝนและฝนฟ้าคะนอง เกือบทั่วไป

อนึ่งในตอนกลางสัปดาห์ ได้มีพายุดีเปรสชั่นก่อตัวขึ้นในทะเลจีนใต้หรือทางใต้ของฮ่องกง พายุนี้ได้ทวีกำลังแรงขึ้นเป็นพายุโซนร้อน "ทริกซ" และเคลื่อนตัวมาทางตะวันตกช้า ๆ เข้าสู่ตอนใต้ของประเทศจีน และหลังจากนั้นได้อ่อนกำลังลง เป็นพายุดีเปรสชั่นในวันที่ ๗ ก.ย. เมื่อเวลา ๐๗.๐๐ น.ของวันที่ ๘ ก.ย.มีศูนย์กลางอยู่ห่างประมาณ ๑๙๐ กิโลเมตรทางเหนือของเมืองฮานอย แล้วได้อ่อนกำลังลงอย่างรวดเร็วเหนือพื้นดินและในที่สุดได้สลายตัวไปทางบริเวณตอนใต้ของประเทศจีนในตอนบ่ายของวันที่ ๘ ก.ย.

๒. รายงานฝนสูงสุดสำหรับ ๒๔ ชั่วโมงมีดังนี้.–

ภาคเหนือ	๔๐.๖ มม.ที่	อ.สูงเม่น	จ.แพร่	เมื่อวันที่ ๖ ก.ย.
ภาคตะวันออกเฉียงเหนือ	๑๐๐.๖ " ที่	อ.สว่างแดนดิน	จ.สกลนคร	" ๕ "
ภาคกลาง	๘๗.๕ " ที่	อ.ไชโย	จ.อ่างทอง	" ๔ "
ภาคตะวันออก	๑๑๒.๔ " ที่	อ.ท่าใหม่	จ.จันทบุรี	" ๗ "
ภาคใต้	๑๗๗.๕ " ที่	อ.ท้ายเหมือง	จ.พังงา	" ๖ "

กรมอุตุนิยมวิทยา
๙ ก.ย.๑๗

General Situation
Period 2 - 8 September 1974

1. A low pressure trough lied across the southern portion of China-Mainland throughout the week, and the associated weak, strong and moderate southwest monsoon prevailed over Thailand at the beginning, middle, and the end of the periods respectively. Consequently throughout the week, scattered rainshowers and thundershowers with isolated heavy to very heavy falls were experienced in most parts of the Country, except for Southern Thailand West Coast where almost widespread rainshowers and thundershowers were reported.

During the middle of the period, a tropical depression developed in the South China Sea, south of Hong Kong. The depression was upgraded to a tropical storm "TRIX", and moved westward slowly towards the southern portion of China-Mainland and was later downgraded to a tropical depression, on 8th September. At 07.00 a.m. 8th September, it was centred at about 190 kilometers north of Hanoi, and was rapidly downgraded and finally dissipated over the southern portion of China-Mainland in the afternoon 8th.

2. 24 hour - heaviest rainfalls were recorded at the following places:-

Northern Part	90.6 mm.	at Sung Men,	Phrae	on 6	Septembe
Northeastern Part	110.6 "	at Sawang Daen Din,	Sakon Nakhon	" 5	"
Central Part	97.5 "	at Chaiyo,	Ang Thong	" 4	"
Eastern Part	112.9 "	at Tha Mai,	Chanthaburi	" 7	"
Southern Part	177.5 "	at Thai Muang,	Phangnga	" 6	"

Meteorological Department
9 September 1974

ข่าวอากาศเพื่อการเกษตรประจำสัปดาห์

เมื่อวันที่ ๒ - ๘ กันยายน ๒๕๑๗ มีลักษณะอากาศซึ่งพอสรุปได้ดังต่อไปนี้:-

ตลอดสัปดาห์ ร่องความกดอากาศต่ำได้พาดผ่านตอนใต้ของประเทศจีน โดยมีลมมรสุมตะวันตกเฉียงใต้ซึ่งมีกำลังอ่อน แรง และปานกลาง ในตอนต้น กลาง และปลายสัปดาห์ พัดผ่านประเทศไทยตามลำดับ ลักษณะเช่นนี้ทำให้ตลอดสัปดาห์มีฝนและฝนฟ้าคะนองกระจาย โดยมีฝนตกหนักถึงหนักมากเป็นแห่ง ๆ ในเกือบทุกภาคของประเทศ เว้นแต่บริเวณภาคใต้ฝั่งตะวันตกที่มีฝนและฝนฟ้าคะนองเกือบทั่วไป

อนึ่ง ในตอนกลางสัปดาห์ได้มีพายุดีเปรสชั่นก่อตัวขึ้นในทะเลจีนใต้หรือทางใต้ของฮ่องกง พายุนี้ได้ทวีกำลังแรงขึ้นเป็นพายุโซนร้อน "ทริกซ์" และเคลื่อนตัวมาทางตะวันตกช้า ๆ เข้าสู่ตอนใต้ของประเทศจีน และหลังจากนั้นได้ลดกำลังลงเป็นพายุดีเปรสชั่นในวันที่ ๗ ก.ย. เมื่อเวลา ๐๗.๐๐ น. ของวันที่ ๘ ก.ย. มีศูนย์กลางอยู่ห่างประมาณ ๑๙๐ กิโลเมตร ทางเหนือของเมืองฮานอย แล้วลดกำลังลงอย่างรวดเร็วเหนือพื้นดินและในที่สุดได้สลายตัวไปทางบริเวณตอนใต้ของประเทศจีนในตอนบ่ายของวันที่ ๘ ก.ย.

ในสัปดาห์นี้ประเทศไทยจะมีฝนดีเกือบทุกภาค ทั้งนี้คาดว่าภาคเหนือและภาคตะวันออกเฉียงเหนือรวมทั้งภาคใต้ฝั่งตะวันตกจะมีฝนมากกว่าภาคอื่น ๆ

กองอากาศเกษตร กรมอุตุนิยมวิทยา
๙ กันยายน ๒๕๑๗

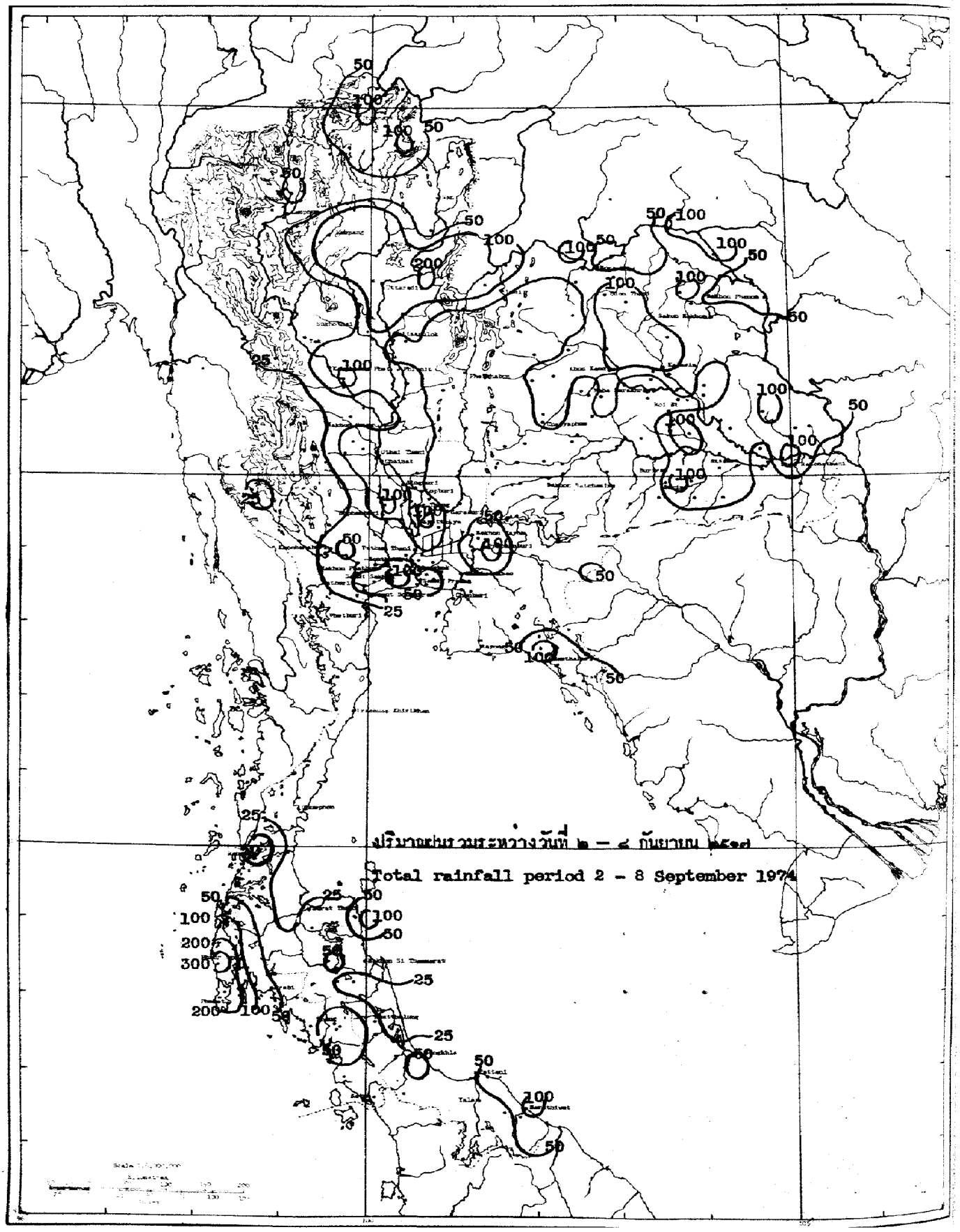
ปริมาณฝนรวมระหว่างวันที่ ๒ — ๘ กันยายน ๒๕๑๗
Total rainfall period 2 - 8 September 1974

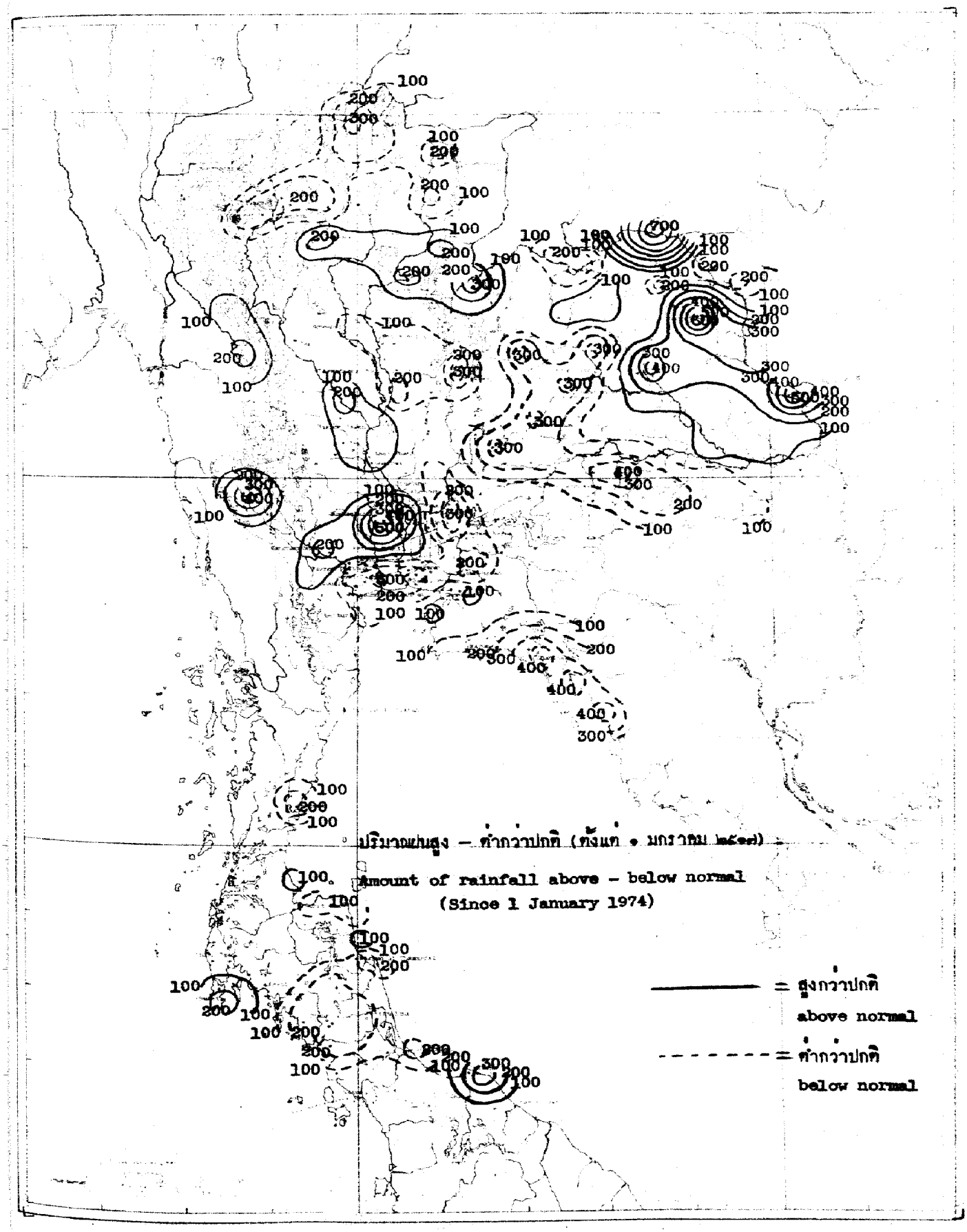
ปริมาณฝนสูง – ต่ำกว่าปกติ (ตั้งแต่ 1 มกราคม 2517)
Amount of rainfall above - below normal
(Since 1 January 1974)
= สูงกว่าปกติ
above normal
= ต่ำกว่าปกติ
below normal

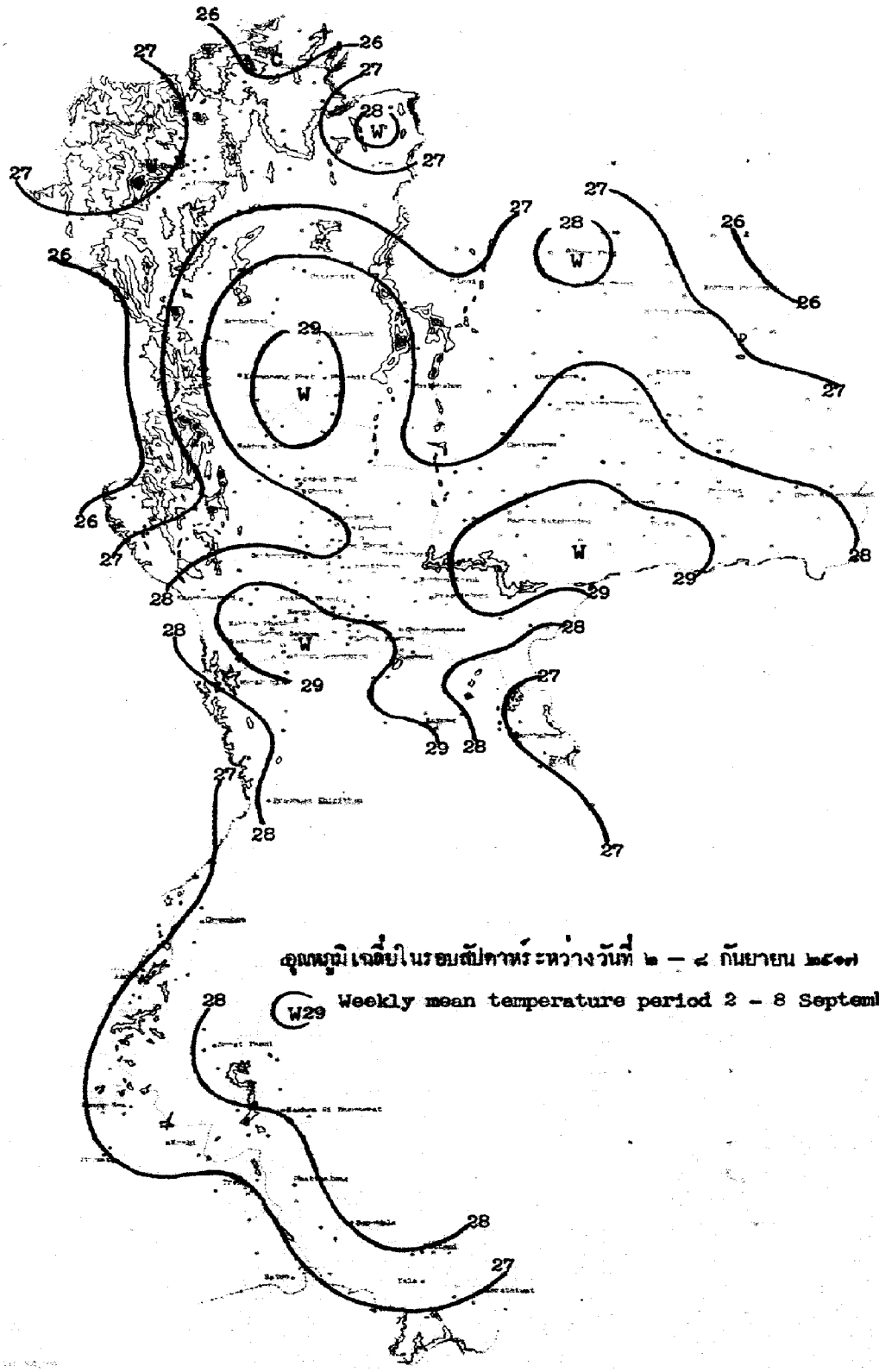

อุณหภูมิเฉลี่ยในรอบสัปดาห์ระหว่างวันที่ ๒ – ๘ กันยายน ๒๕๑๗

Weekly mean temperature period 2 – 8 September 1974

สถานีฝน	Station	วันที่และจำนวนน้ำฝนเป็นมิลลิเมตร Date and amount of rainfall in millimetres							ฝนรวม มม. Total rainfall mm.	ฝนรวมตั้งแต่ 1 มกราคม Accumulative rainfall since 1 January	
		กันยายน September								ปริมาณ มม. Amount mm.	สูงต่ำกว่าปกติ Above or below Normal
		2	3	4	5	6	7	8			
ภาคเหนือ	**NORTHERN PART**										
1 **เชียงราย**	**CHIANG RAI***	21.6		19.9	41.1	26.3	2.1	1.2	112.2	1101.3	-337.4
2 แม่สาย	Mae Sai			5.1	T				5.1	1348.6	+ 86.3
3 เชียงแสน	Chiang Saen			48.9	7.0	7.3	7.0		70.2	1193.4	- 16.1
4 เชียงของ	Chiang Khong			24.0	31.0	18.6	13.0		86.6	1143.9	-131.2
5 แม่จัน	Mae Chan	19.8		40.9		5.5	6.4		72.6	1176.0	-727.9
6 แม่สรวย	Mae Suai			6.0	60.5				66.5	893.2	-111.2
7 เทิง	Thoeng			8.9	27.0	7.4	32.6		75.9	1058.0	-276.1
8 เชียงคำ	Chiang Kham			5.0	38.3	61.1			104.4	1098.0	+ 23.8
9 เวียงป่าเป้า	Wiang Pa Pao				31.9		35.1		67.0		
10 พาน	Phan	2.8		7.6	53.8	33.7			97.9	751.4	-204.9
11 แม่ใจ	Mae Chai	0.8		1.4	34.1	7.1	7.7		51.1	1063.2	+ 79.0
12 พะเยา	Phayao										
13 ภูซาง	Chun				3.6				3.6	964.4	-186.2
14 **แม่ฮ่องสอน**	**MAE HONG SON***	0.5		1.1	14.4	10.9	14.5	T	41.4	928.1	- 64.2
15 ปาย	Pai										
16 ขุนยวม	Khun Yuam	6.5			4.5				11.0	874.2	- 60.1
17 แม่ลาน้อย	Mae La Noi										
18 แม่สะเรียง	Mae Sariang*	2.3	4.4		0.1	12.3	17.4	0.7	37.2	997.1	+ 40.2
19 **เชียงใหม่**	**CHIANG MAI***	T			8.6	2.5	40.4	6.7	58.2	696.5	-213.5
20 เชียงดาว	Fang										
21 แม่อาย	Mae Ai										
22 เชียงดาว	Chiang Dao										
23 แม่แตง	Mae Taeng	4.5		0.1	16.8	1.8	18.6		41.8	959.5	+ 49.6
24 แม่ริม	Mae Rim	15.8		17.8	27.4	3.4			64.4	741.9	- 86.3
25 สันทราย	San Sai	12.1			16.8	18.0			46.9	530.1	-350.0
26 ดอยสะเก็ด	Doi Saket	4.0			9.8	29.8	12.5		56.1	651.3	-224.2
27 สันกำแพง	San Kamphaeng										
28 หางดง	Hang Dong										
29 สารภี	Saraphi				26.4				26.4	532.6	
30 สันป่าตอง	San Pa Tong										
31 จอมทอง	Chom Thong				3.7		18.2		21.9	342.1	-259.0
32 ฮอด	Hot	2.1	2.8		3.8	5.2	2.1		16.0	503.0	-200.8
33 **ลำพูน**	**LAMPHUN**				5.3				5.3	600.1	- 51.8
34 ป่าซาง	Pa Sang					4.0			4.0	495.0	-162.2
35 ลี้	Li	0.6	20.0		1.7	29.0			51.3	761.0	- 62.3
36 **ลำปาง**	**LAMPANG***	20.4	3.9	15.4	25.7	8.6	42.4	3.1	119.5	1004.1	+227.2
37 งาว	Ngao				30.0				30.0		
38 แจ้ห่ม	Chae Hom				28.8				28.8	521.8	-205.9
39 เกาะคา	Ko Kha	16.2	0.3	6.6	45.7	7.2	28.1		104.1	985.6	+225.5
40 สบปราบ	Sop Prap	5.6	0.5	1.9	6.3	6.8	88.7		109.8	714.7	- 20.2

สถานีฝน	Station	วันที่และจำนวนน้ำฝนเป็นมิลลิเมตร Date and amount of rainfall in millimeters กันยายน September 2	3	4	5	6	7	8	ฝนรวม มม. Total rainfall mm.	ฝนรวมตั้งแต่ 1 มกราคม Accumulative rainfall since 1 January ปริมาณ มม. Amount mm.	สูงหรือต่ำกว่าปกติ Above or below Normal
41 เถิน	Thoen		12.5	T	0.5	8.7	9.3		31.0	662.0	+ 5.7
42 แม่พริก	Mae Phrik						8.4		8.4	596.2	+ 18.6
43 **แพร่**	**PHRAE***	1.2	9.8	1.0	29.4	68.0	2.8		112.2	947.7	+104.6
44 สอง	Song	30.7				89.1			119.8	980.0	- 21.7
45 สูงเม่น	Sung Men					90.6			90.6		
46 เด่นชัย	Den Chai	11.4	4.0		41.0	89.2			145.6	1104.9	+156.6
47 **น่าน**	**NAN***	T	T		10.2	4.6	10.3		25.1	791.8	-268.9
48 ทุ่งช้าง	Thung Chang										
49 เชียงกลาง	Chiang Klang				17.3	3.0	14.8		35.1	817.1	
50 ท่าวังผา	Tha Wang Pha*	1.1		0.2	14.5				15.8	636.6	-617.6
51 ปัว	Pua				4.5		39.3		43.8	982.8	- 43.5
52 สา	Sa										
53 นาน้อย	Na Noi		3.4		6.5	18.5	4.0		32.4	699.8	- 55.7
54 **อุตรดิตถ์**	**UTTARADIT***	4.3	21.0	3.3	9.7	47.4	38.6	0.1	124.4	1156.7	+ 75.5
55 ฟากท่า	Fak Tha				3.6	19.0			22.6	1156.7	+243.4
56 น้ำปาด	Nam Pat	1.2			68.0	19.0	86.5		174.7	1082.6	+123.2
57 สนามบินอุตรดิตถ์	Uttaradit Airport*	7.4	14.2	1.2	10.2	22.6		2.4	58.0	1059.4	-129.5
58 ท่าปลา	Tha Pla	31.8		19.1	60.6	63.8	26.6		201.9	1212.5	+244.7
59 ลับแล	Laplae			7.9	10.4	44.1	16.3		78.7	966.6	-169.5
60 **ตาก**	**TAK***		10.1		0.2	0.6	5.1	31.6	47.6	703.3	+ 81.3
61 เขื่อนภูมิพล	Bhumibol Dam*		T		1.3	3.9	15.5	19.6	40.3	768.2	+160.1
62 บ้านตาก	Ban Tak										
63 แม่ระมาด	Mae Ramat										
64 แม่สอด	Mae Sot*	1.3	2.5	1.0	4.0	7.8	9.1	22.2	47.9	1543.5	+283.6
65 **สุโขทัย**	**SUKHOTHAI**		4.5			15.2	18.0		37.7	633.0	-120.2
66 ทุ่งเสลี่ยม	Thung Saliam		49.1			3.0	11.9		64.0	877.6	+ 73.6
67 สวรรคโลก	Sawankhalok										
68 กงไกรลาศ	Kong Krailat		30.7			46.1	26.0		102.8	831.7	- 86.2
69 บ้านด่านลานหอย	Ban Dan Lan Hoi										
70 **พิษณุโลก**	**PHITSANULOK***	T	T			16.4	11.7	0.4	28.5	998.2	- 2.2
71 นครไทย	Nakhon Thai										
72 พรหมพิราม	Phrom Phiram					15.0	13.8		28.8	796.5	+ 97.1
73 วังทอง	Wang Thong	9.3	6.6			21.4	22.1		59.4	843.3	-178.3
74 บางกระทุ่ม	Bang Krathum	27.5							27.5	671.7	-351.9
75 **กำแพงเพชร**	**KAMPHAENG PHET**	14.1	1.9				68.4		84.4	774.5	- 49.2
76 พรานกระต่าย	Phan Kratai			11.3		9.5	60.2		81.0	968.2	- 53.7
77 คลองขลุง	Khlong Khlung	28.5	31.6		10.0		33.6		103.7	937.2	+ 94.9
78 ขาณุวรลักษบุรี	Khanu Woralaksaburi		23.6				7.2		30.8	1089.7	+217.7
79 **พิจิตร**	**PHICHIT**	41.2					33.7		74.9	1029.2	- 91.6
80 สามง่าม	Sam Ngam						39.0		39.0	572.0	-366.7
81 ตะพานหิน	Taphan Hin				2.1		5.6		7.7	700.0	-218.5

สถานีฝน	Station	วันที่และจำนวนน้ำฝนเป็นมิลลิเมตร Date and amount of rainfall in millimeters กันยายน September 2	3	4	5	6	7	8	ฝนรวม มม. Total rainfall mm.	ฝนรวมตั้งแต่ 1 มกราคม Accumulative rainfall since 1 January ปริมาณ มม. Amount mm.	สูงต่ำกว่าปกติ Above or below Normal
82 บางมูลนาค	Bang Mun Nak						28.4		28.4	528.7	-285.5
83 โพทะเล	Pho Thale										
84 **เพชรบูรณ์**	**PHETCHABUN***			2.0	1.2	6.0	24.2	7.5	40.9	581.9	-367.9
85 หล่มเก่า	Lom Kao		T		T		4.8		4.8		
86 หล่มสัก	Lom Sak*				0.2		9.3		9.5	754.3	+ 14.8
87 ชนแดน	Chon Daen		6.1				39.8		45.9	787.1	-146.9
88 หนองไผ่	Nong Phai	4.0		3.9		3.8	3.5		14.7	561.9	-409.9
89 วิเชียรบุรี	Wichian Buri*					5.8	4.3		10.1	935.7	+ 33.3
ภาคตะวันออกเฉียงเหนือ	NORTHEASTERN PART										
1 เลย	LOEI*		3.3	5.6	15.5	25.5	17.0	1.1	68.0	994.1	+ 69.8
2 เชียงคาน	Chiang Khan				38.2	38.3	53.3		129.8	1132.2	+129.0
3 ท่าลี่	Tha Li					25.0	97.5		122.5	984.4	+320.5
4 ด่านซ้าย	Dan Sai	5.3				7.3			12.6	780.2	- 43.6
5 วังสะพุง	Wang Saphung					41.0			41.0	784.7	- 73.5
6 **หนองคาย**	**NONG KHAI***	T		1.0	4.2	20.0	4.6	12.7	42.5	1187.6	-252.4
7 ศรีเชียงใหม่	Si Chiang Mai		8.8	6.8	43.8	9.4	68.3		137.1	1217.0	-211.0
8 ท่าบ่อ	Tha Bo			1.9	9.2	27.7	19.7		58.5	1095.3	-173.2
9 โพนพิสัย	Phon Phisai			19.5	12.4				31.9	1579.3	+ 68.8
10 บึงกาฬ	Bung Kan	14.9	2.4	44.4	34.3	77.2	22.1		195.3	2916.6	+730.8
11 เซกา	Seka								0.0	1469.2	+ 3.0
12 **อุดรธานี**	**UDON THANI***	1.9	5.4		104.8	21.4	7.3	13.1	153.9	1413.5	+151.9
13 เพ็ญ	Phen		15.8			18.6			34.4	1228.1	+101.4
14 กุมภวาปี	Kumphawapi	4.1			53.8	16.5	54.5		128.9	1257.6	+350.8
15 หนองหาร	Nong Han	7.5			67.0		39.7		114.2		
16 หนองบัวลำภู	Nong Bua Lam Phu				23.0		10.4		33.4	842.7	+138.2
17 **สกลนคร**	**SAKON NAKHON***		8.0	0.6	23.5	29.3	12.7		74.1	1898.1	+651.0
18 วานรนิวาส	Wanon Niwat		6.3	9.3	9.2	7.9	30.9		63.6	1291.9	-206.2
19 สว่างแดนดิน	Sawang Daen Din			6.0	110.6	15.6	20.4		152.6	1310.6	- 91.0
20 พรรณานิคม	Phanna Nikhom		23.8		12.9	14.1			50.8	1379.9	+ 72.1
21 **นครพนม**	**NAKHON PHANOM***	1.4	0.9	2.9	24.1	2.6	4.4		36.3	2071.3	- 0.3
22 บ้านแพง	Ban Phaeng	4.2	18.4	25.2	1.8	60.9	65.9		176.4	2252.6	-200.5
23 ท่าอุเทน	Tha Uthen	3.4	8.2	9.3	9.4		17.3		47.6	1694.9	-290.2
24 นาแก	Na Kae		2.2	T	27.8	9.1			39.1	1619.6	+318.2
25 ธาตุพนม	That Phanom		6.6		3.7	22.8	20.0		53.1	1839.6	+312.3
26 มุกดาหาร	Mukdahan*	T	0.9	T	43.2	34.7	10.2		89.0	1638.4	+386.0
27 **กาฬสินธุ์**	**KALASIN**	4.2	5.8		66.2	12.5	21.5		110.2	1577.4	+453.5
28 ยางตลาด	Yang Talat				6.6	14.1	15.9		36.6	1304.2	+264.5
29 สหัสขันธ์	Sahatsakhan										
30 กุฉินารายณ์	Kuchinarai										
31 กมลาไสย	Kamalasai				14.3	43.2	16.9		74.4		
32 **ร้อยเอ็ด**	**ROI ET***	T			21.3	2.4	6.5		30.2	1117.7	+ 32.1

สถานีฝน	Station	วันที่และจำนวนน้ำฝนเป็นมิลลิเมตร Date and amount of rainfall in millimeters							ฝนรวม มม. Total rainfall mm.	ฝนรวมตั้งแต่ 1 มกราคม Accumulative rainfall since 1 January	
		กันยายน September								ปริมาณ มม. Amount mm.	สูงต่ำกว่าปกติ Above or below Normal
		2	3	4	5	6	7	8			
33 โพนทอง	Phon Thong				16.5		16.1		32.6	818.7	-396.4
34 ธวัชบุรี	Thawatchaburi				19.0		28.0		47.0	993.0	-192.9
35 อาจสามารถ	At Samat				76.2				76.2	1254.4	+238.4
36 เสลภูมิ	Selaphum										
37 จตุรพักตร์พิมาน	Chaturaphak Phiman				23.0		9.0		32.0	1069.7	+242.1
38 เกษตรวิสัย	Kaset Wisai				20.0	10.0	2.9		32.9	1041.4	+ 5.5
39 สุวรรณภูมิ	Suwannaphum			3.0	57.0	16.7	47.6		124.3	1194.9	- 70.4
40 มหาสารคาม	MAHA SARAKHAM	2.4			5.2	14.6	22.4		45.6	879.6	-235.8
41 เชียงยืน	Chiang Yun		5.4						5.4		
42 กันทรวิชัย	Kantharawichai		14.1		6.2	8.1			28.4	1108.5	+148.0
43 โกสุมพิสัย	Kosum Phisai*		0.6		6.8	33.3	6.9		47.6	811.5	-184.2
44 บรบือ	Borabu										
45 วาปีปทุม	Wapi Pathum				13.5		12.7		26.2	927.4	+ 8.9
46 พยัคฆภูมิพิสัย	Phayakkhaphum Phisai				6.3	2.0	6.9		15.2	776.7	-250.9
47 ขอนแก่น	KHON KAEN*		10.4	2.3	28.6	10.3	73.7	0.9	126.2	873.6	- 33.6
48 น้ำพอง	Nam Phong				5.7				5.7	459.4	-366.7
49 ภูเวียง	Phu Wiang		10.4		5.5	14.8	24.8		55.5	762.3	-168.1
50 ชุมแพ	Chum Phae					37.6	16.0		53.6	567.7	-209.6
51 มัญจาคีรี	Mancha Khiri					23.4	26.0		49.4	484.4	-358.0
52 ชนบท	Chonnabot					19.1	18.2		37.3	656.5	-200.2
53 บ้านไผ่	Ban Phai					60.8	3.1		63.9	606.3	-291.0
54 พล	Phon					19.2	3.0		22.2	662.9	-264.5
55 หนองสองห้อง	Nong Song Hong			2.8	21.0	5.5			29.3	663.6	-339.2
56 ชัยภูมิ	CHAIYAPHUM*					22.9	31.3	5.7	59.9	535.3	-377.9
57 เกษตรสมบูรณ์	Kaset Sombun	3.8				60.1	12.1		76.0	474.5	-130.2
58 ภูเขียว	Phu Khieo					26.0	6.7		32.7	348.9	-367.7
59 คอนสวรรค์	Khon Sawan					50.8	43.4		94.2	491.7	-3 5.7
60 จัตุรัส	Chatturat					1.5	31.2		32.7	624.9	-220.7
61 บำเหน็จณรงค์	Bamnet Narong				10.5		20.2		30.7	534.7	-335.2
62 นครราชสีมา	NAKHON RATCHASIMA*					0.8	26.6	0.2	27.6	759.2	- 34.9
63 บัวใหญ่	Bua Yai										
64 คง	Khong										
65 ด่านขุนทด	Dan Khun Thot						11.0		11.0	631.8	- 82.6
66 โนนไทย	Non Thai					21.7	7.4		29.1	581.1	-202.9
67 โนนสูง	Non Sung					4.0	28.5		32.5	615.5	-253.6
68 พิมาย	Phimai						14.5		14.5		
69 สีคิ้ว	Sikhiu						16.2		16.2	697.4	- 7.3
70 สูงเนิน	Sung Noen						15.2		15.2	666.7	- 57.1
71 ปักธงชัย	Pak Thong Chai				1.9	1.0	30.7		33.6	699.8	- 17.8
72 โชคชัย	Chok Chai*					1.5	1.0		2.5	717.7	+ 42.9
73 ครบุรี	Khon Buri										

สถานีฝน	Station	วันที่และจำนวนน้ำฝนเป็นมิลลิเมตร Date and amount of rainfall in millimeters							ฝนรวม มม. Total rainfall mm.	ฝนรวมตั้งแต่ 1 มกราคม Accumulative rainfall since 1 January	
		กันยายน September								ปริมาณ มม. Amount mm.	สูงต่ำกว่าปกติ Above or below Normal
		2	3	4	5	6	7	8			
74 บุรีรัมย์	BURI RAM				18.0				18.0	514.3	-449.1
75 บุทไธสง	Phutthaisong										
76 สตึก	Satuk				12.9	7.2	7.5		27.6	791.3	-182.9
77 ลำปลายมาศ	Lam Phai Mat										
78 นางรอง	Nang Rong*	0.9			2.6	28.9			32.4	735.8	-119.2
79 สุรินทร์	SURIN*				43.3	14.9	39.3	2.4	99.9	687.2	-285.0
80 รัตนบุรี	Rattanaburi		30.7		88.2	2.7	22.3		143.9	891.9	- 78.2
81 ท่าตูม	Tha Tum*		8.6	T	44.5	13.1	7.3	0.2	73.7	745.0	-148.3
82 ศีขรภูมิ	Sikhoraphum										
83 ปราสาท	Prasat						12.2		12.2	661.0	-232.3
84 สังขะ	Sangkha								0.0	651.4	-232.8
85 ศรีสะเกษ	SI SA KET				54.1		41.5		95.6	962.5	-146.5
86 ราษีไศล	Rasi Salai				55.4		22.9		78.3	1160.4	+199.2
87 กันทรารมย์	Kantharatom								0.0	903.5	- 41.9
88 ขุขันธ์	Khukhan				15.0	30.0	10.0		55.0	738.4	-195.8
89 ขุนหาญ	Khun Han				19.5		9.3		28.8	552.3	
90 กันทรลักษ์	Kantharalak				21.4		24.2		45.6	813.9	-181.5
91 อุบลราชธานี	UBON RATCHATHANI*	1.2	T		60.4	0.9	44.4		106.9	1422.6	+138.4
92 เขมราฐ	Khemarat	1.5	2.3		54.3	12.5	16.0		86.6	1728.3	+522.0
93 อำนาจเจริญ	Amnat Charoen		26.0		57.4	32.6	37.5		153.5	1300.7	+ 30.7
94 ยโสธร	Yasothon			30.0	51.6				81.6	1248.9	+107.9
95 ตระการพืชผล	Trakan Phutphon				44.4	20.0	28.2		92.6	1428.0	+166.3
96 มหาชนะชัย	Maha Chana Chai				47.8	2.8			50.6	1174.3	+ 26.9
97 เขื่องใน	Khuang Nai		5.0		38.0		3.9		46.9	973.0	-215.2
98 โขงเจียม	Khong Chiam		19.4		29.7		7.3		56.4	1658.0	+151.3
99 เดชอุดม	Det Udom				35.6		5.8		41.4	1245.4	+ 17.4
100 บุณฑริก	Buntharik										
ภาคกลาง	**CENTRAL PART**										
1 นครสวรรค์	NAKHON SAWAN*		12.3		2.2	4.0	12.1	2.2	32.8	632.4	-177.3
2 บรรพตพิสัย	Banphot Phisai			2.4	2.1		10.5		15.0	761.4	+ 85.7
3 ชุมแสง	Chumsaeng										
4 หนองบัว	Nong Bua						64.8		64.8	521.0	-431.2
5 ตาคลี	Lat Yao		11.8	15.2	12.5	28.7	13.1		81.3	763.2	+107.3
6 ท่าตะโก	Tha Tako	13.5				2.5	23.5		39.5	681.2	- 84.4
7 พยุหะคีรี	Phayuha Khiri		19.6		13.2		15.4		48.2	763.2	+ 58.0
8 ตากฟ้า	Takfa	9.4	12.0		12.0	2.4	23.0		58.8	827.3	- 50.1
9 อุทัยธานี	UTHAI THANI	2.6	16.1		33.3	7.3	14.8		74.1	852.8	+ 70.9
10 สว่างอารมณ์	Sawang Arom				25.3				25.3		
11 บ้านไร่	Ban Rai	2.5			3.3		19.0		24.8	753.1	+ 17.9
12 ทัพทัน	Thap than	14.6	25.7	5.1	2.9	3.9			52.2	769.2	- 80.1
13 หนองฉาง	Nong Chang	38.3	8.5		6.3	12.5	16.4		82.0	1076.9	+128.8

สถานีฝน	Station	วันที่และจำนวนน้ำฝนเป็นมิลลิเมตร Date and amount of rainfall in millimeters กันยายน September 2	3	4	5	6	7	8	ฝนรวม มม. Total rainfall mm.	ฝนรวมตั้งแต่ 1 มกราคม Accumulative rainfall since 1 January ปริมาณ มม. Amount mm.	สูงกว่า(+) หรือต่ำกว่า(-) ค่าปกติ Above (+) or below (-) Normal
14 หนองขาหย่าง	Nong Khayang	2.3			62.0	15.3	12.0		91.6	802.0	+ 36.8
15 **ชัยนาท**	**CHAI NAT**		16.2		6.2	9.0	24.2		55.6	870.8	+149.5
16 มโนรมย์	Manorom					32.4			32.4	677.7	-101.7
17 วัดสิงห์	Wat Sing		9.8		1.7	12.6	52.5		76.6	739.4	- 83.2
18 หันคา	Hankha		9.9				44.5		54.4	719.5	+ 5.4
19 **สิงห์บุรี**	**SING BURI**		13.9	4.0			73.8		91.7	758.1	+ 49.9
20 อินทร์บุรี	In Buri	16.3	11.3				27.4		55.0	600.3	-196.3
21 บางระจัน	Bang Rachan	2.8	10.6		0.4	1.9	52.2		67.9		
22 พรหมบุรี	Phrom Buri	21.5	11.8						33.3	852.2	- 3.0
23 **ลพบุรี**	**LOP BURI***	14.4	15.5	5.4			5.5	2.2	43.0	841.8	- 87.0
24 บ้านหมี่	Ban Mi	12.4	17.1						29.5	749.9	+ 47.8
25 บัวชุม	Bua Chum*						5.1		5.1	593.1	-301.1
26 ชัยบาดาล	Chai Badan				T		0.5		0.5	578.3	-191.7
27 พัฒนานิคม	Phatthana Nikhom								0.0	701.8	- 77.8
28 โคกสำโรง	Khok Samrong	12.4	9.3				6.1		27.8	639.2	- 98.2
29 ท่าวุ้ง	Tha Wung	20.4				3.9	15.1		39.4	624.3	-305.0
30 **สุพรรณบุรี**	**SUPHAN BURI***	22.1	20.7	0.1	0.2	18.6	37.2	2.9	101.7	1026.2	+250.5
31 เดิมบางนางบวช	Doembang Nangbuat			18.9		4.0			22.9	636.7	- 96.8
32 สามชุก	Sam Chuk						36.0		36.0	774.7	+ 20.0
33 ดอนเจดีย์	Don Chedi										
34 ศรีประจันต์	Si Phrachan										
35 อู่ทอง	U Thong						6.4		6.4	378.1	-236.0
36 บางปลาม้า	Bang Pa Ma								0.0	1112.5	+525.1
37 ศรีพนัสนิคม	Song Phi Nong					40.0	6.7		46.7	720.1	+188.8
38 **อ่างทอง**	**ANG THONG**	1.4	27.0	1.0		34.8	6.5		70.7	887.0	+ 39.1
39 โพธิ์ทอง	Pho Thong	12.1	11.2	2.7		3.1	40.3		69.4	1087.1	+183.0
40 ไชโย	Chaiyo			97.5					97.5	968.1	+243.1
41 วิเศษชัยชาญ	Wiset Chai Chan	14.5	16.3			3.4	27.1		61.3	937.8	+ 70.4
42 ป่าโมก	Pa Mok					12.4	9.6		22.0	638.4	-126.2
43 **สระบุรี**	**SARABURI**		0.4		9.6	15.9			25.9	806.3	-359.1
44 พระพุทธบาท	Phra Phutthabat										
45 บ้านหมอ	Ban Mo	9.2	3.0	7.5		12.1			31.8		
46 เสาไห้	Sao Hai		5.4			11.2	16.3		32.9	683.4	-425.2
47 แก่งคอย	Kaeng Khio					6.7	15.9		22.6	743.8	-348.8
48 หนองแค	Nong Khae				74.8	16.5			91.3	1053.3	- 35.9
49 **พระนครศรีอยุธยา**	**PHRA NAKHON SI AYUTTHAYA**		58.2		0.9	66.1	18.7		143.9	1064.0	+315.6
50 ท่าเรือ	Tha Rua	T	14.7	19.5		3.6			37.8	823.8	-301.1
51 ผักไห่	Phak Hai		4.5			17.6	9.0		31.1	783.6	- 97.2
52 บางบาล	Bang Ban	13.4	35.8	0.7					49.9	948.2	+ 34.7
53 เสนา	Sena	28.6	7.6						36.2	853.1	- 86.5
54 บางไทร	Bang Sai					51.6			51.6	721.8	- 3.5

สถานีฝน	Station	วันที่และจำนวนน้ำฝนเป็นมิลลิเมตร Date and amount of rainfall in millimeters							ฝนรวม มม. Total rainfall mm.	ฝนรวมตั้งแต่ 1 มกราคม Accumulative rainfall since 1 January	
		กันยายน September								ปริมาณ มม. Amount mm.	สูงต่ำกว่าปกติ Above or below Normal
		2	3	4	5	6	7	8			
55 บางปะอิน	Bang Pa-in	21.4			3.3	26.2	7.4		58.3	1041.1	+197.6
56 ปทุมธานี	PATHUM THANI	2.6			8.6				11.2	577.8	-331.0
57 หนองเสือ	Nong Sua			11.0	35.8		15.2		52.0	1071.7	+ 74.4
58 ธัญบุรี	Thanyaburi			3.1	26.4				29.5	696.2	-328.5
59 รังสิต	Rangsit				17.8				17.8	632.2	-337.8
60 ลำลูกกา	Lam Luk Ka				8.5	3.6	17.4		29.5	767.3	-146.4
61 นนทบุรี	NONTHABURI						29.8		29.8	802.0	+154.4
62 บางบัวทอง	Bang Bua Thong			1.2		16.4	9.7		27.3		
63 ธนบุรี	THON BURI		8.9			0.8	1.5	0.3	11.5		
64 ตลิ่งชัน	Taling Chan										
65 บางขุนเทียน	Bang Khun Thian										
66 ราษฎร์บูรณะ	Rai Burana										
67 กรุงเทพมหานคร	BANGKOK METROPOLIS	0.4	2.5		T	T	7.2	0.4	10.5	703.9	-267.5
68 สนามบินดอนเมือง	Don Muang Airport*			0.5	14.2	19.4	3.2	T	37.3	733.6	-238.1
69 บางเขน	Bang Khen		1.2			0.9	11.1	0.4	13.6	905.6	- 44.8
70 มีนบุรี	Min Buri					4.3	64.6		68.9		
71 ลาดกระบัง	Lat Krabang										
72 ศูนย์วิจัยบางนา	Bangk Na*			T		T	17.5	17.2	34.7	670.9	
73 กาญจนบุรี	KANCHANABURI*					0.2	0.1		0.3	909.9	+267.8
74 สังขละบุรี	Sangkhla Buri										
75 เหมืองปีลือก	Pilok										
76 ทองผาภูมิ	Thong Pha Phum*	1.7	2.2	2.0	1.1	0.5	29.0	2.9	39.4	1727.9	+432.4
77 ศรีสวัสดิ์	Si Sawat										
78 ไทรโยค	Sai Yok										
79 พนมทวน	Phanom Thuan								0.0	413.8	- 41.3
80 ท่าม่วง	Tha Muang					55.5			55.5	582.8	+ 55.5
81 นครปฐม	NAKHON PATHOM	2.3	0.2		3.7				6.2	786.3	+ 18.3
82 บางเลน	Bang Len			19.1	2.4				21.5	581.1	-124.7
83 นครชัยศรี	Nakhon Chaisi	11.5			1.4	4.8	11.5		29.2	731.6	+114.3
84 ราชบุรี	RATCHABURI			47.6	8.3				55.9	531.7	-210.0
85 บ้านโป่ง	Ban Pong	23.0			T	T	12.7		35.7	621.6	+ 25.9
86 โพธาราม	Photharam		11.4	0.3		0.6			12.3	817.5	+112.9
87 ดำเนินสะดวก	Damnoen Saduak										
88 ปากท่อ	Pak Tho				10.5		1.3		11.8	424.5	-215.3
89 สมุทรสงคราม	SAMUT SONGKHRAM								0.0	516.2	- 68.4
90 บางคนที่	Bang Khonthi		1.2	5.4	3.2				9.8	756.4	+ 86.0
91 อัมพวา	Amphawa	17.9							17.9	524.2	-102.2
92 สมุทรสาคร	SAMUT SAKHON			74.3		26.8			101.1	506.0	-298.5
93 กระทุ่มแบน	Kratum Baen			1.1	10.2	6.4	21.0		38.7	716.7	- 61.9
94 สมุทรปราการ	SAMUT PRAKAN			43.3					43.3	517.1	-367.4
95 บางพลี	Bang Phli	3.8		27.4		7.5	19.1		57.8	833.6	-142.5

สถานีฝน	Station	วันที่และจำนวนน้ำฝนเป็นมิลลิเมตร Date and amount of rainfall in millimeters กันยายน September 2	3	4	5	6	7	8	ฝนรวม มม. Total rainfall mm.	ฝนรวมตั้งแต่ 1 มกราคม Accumulative rainfall since 1 January ปริมาณ มม. Amount mm.	ต่ำกว่าปกติ Above (+) or below (-) Normal
ภาคตะวันออก	**EASTERN PART**										
1 นครนายก	NAKHON NAYOK	7.7	5.3	11.4	30.4	4.6			59.4	1209.4	-182.3
2 บ้านนา	Ban Na			13.5	30.5				44.0	1098.7	-355.2
3 ปากพลี	Pak Phli	8.0	8.9	17.5	29.1				63.5	1413.9	- 17.3
4 องครักษ์	Ongkharak	15.7		9.8	1.1	0.8			27.4	1182.2	- 58.2
5 ปราจีนบุรี	PRACHIN BURI*	4.9		67.8	10.4	3.6	46.4	2.3	135.4	1439.5	-112.5
6 ประจันตคาม	Prachantakham								0.0	1150.2	-144.9
7 บ้านสร้าง	Ban Sang						50.2		50.2	901.2	-236.3
8 ศรีมหาโพธิ	Si Maha Phot	3.2			3.0	1.8			8.0	1060.7	-201.1
9 กบินทร์บุรี	Kabin Buri*				2.8	T	45.4		48.2	1275.3	+ 95.9
10 สระแก้ว	Sa Kaeo	0.8			12.0	20.0	10.0		42.8	1323.3	+ 29.9
11 วัฒนานคร	Watthana Nakhon					8.4	40.3		48.7	1081.9	- 5.9
12 อรัญประเทศ	Aranyaprathet*				6.1	39.9	7.9	14.6	68.5	1064.6	+ 23.1
13 ฉะเชิงเทรา	CHACHOENGSAO								0.0	598.0	-262.8
14 บ้านโพธิ์	Ban Pho	1.0							1.0	700.0	-129.1
15 ชลบุรี	CHON BURI*	1.4			0.5		7.8	T	9.7	847.1	- 15.3
16 พานทอง	Phan Thong								0.0	849.8	+113.0
17 บ้านบึง	Ban Bung								0.0	709.8	- 8.7
18 เกาะสีชัง	Ko Sichang*			0.2	7.7	4.2	1.5	T	13.6	846.7	+143.3
19 ศรีราชา	Si Racha								0.0	742.3	+ 45.7
20 สัตหีบ	Sattahip*					2.7	7.4		10.1	644.0	-107.7
21 ระยอง	RAYONG				0.4		4.5		4.9	681.2	-179.5
22 บ้านค่าย	Ban Khai					15.5			15.5	917.3	+ 62.7
23 แกลง	Klaeng	27.0				T			27.0	1162.8	-240.0
24 จันทบุรี	CHANTHABURI*	11.0	2.3	0.3	1.4	10.8	49.5	0.1	75.4	1938.8	-441.8
25 ท่าใหม่	Tha Mai				9.2	12.4	112.9		134.5	1583.1	
26 มะขาม	Makham								0.0	1224.4	
27 ตราด	TRAT				17.8		46.4		64.2	2496.2	-422.3
28 เขาสมิง	Khao Saming				23.2				23.2	888.7	
29 แหลมงอบ	Laem Ngop				12.5				12.5	1631.2	
30 คลองใหญ่	Khlong Yai*	8.0	0.7	3.2	7.8	12.7	28.8	T	61.2	3338.8	-444.0
ภาคใต้	**SOUTHERN PART**										
1 เพชรบุรี	PHETCHABURI	16.2					6.0		22.2	401.1	-194.6
2 บ้านแหลม	Ban Laem	10.1							10.1	502.8	-150.9
3 บ้านลาด	Ban Lat			2.2					2.2	592.1	- 41.9
4 ท่ายาง	Tha Yang								0.0	328.0	-103.4
5 ชะอำ	Cha-am								0.0	389.0	- 60.8
6 ประจวบคีรีขันธ์	PRACHUAP KHIRI KHAN*	T	0.5	T		19.6		T	20.1	587.9	- 26.7
7 หัวหิน	Hua Hin*	T		0.3			4.8	1.1	6.2	418.9	- 92.7
8 ปราณบุรี	Pran Buri										
9 ชุมพร	CHUMPHON*			T		T	1.5	0.3	1.8	874.1	-240.7

สถานีฝน	Station	วันที่และจำนวนน้ำฝนเป็นมิลลิเมตร Date and amount of rainfall in millimeters							ฝนรวม มม. Total rainfall mm.	ฝนรวมตั้งแต่ 1 มกราคม Accumulative rainfall since 1 January	
		กันยายน September								ปริมาณ มม. Amount mm.	สูงต่ำกว่าปกติ Above or below Normal
		2	3	4	5	6	7	8			
ท่าแซะ	Tha Sae					18.6			18.6	930.4	-261.6
สวี	Sawi								0.0	377.3	
หลังสวน	Lang Suan								0.0	270.2	
สุราษฎร์ธานี	**SURAT THANI***		4.8	20.7		3.4	5.9	8.6	43.4	697.4	-108.0
ไชยา	Chaiya	T	21.2	T					21.2	787.2	+128.6
เกาะสมุย	Ko Samui*	T	7.9	T		3.5			11.4	566.5	- 51.3
พุนพิน	Phunphin			13.3					13.3	775.3	- 13.4
ท่าฉาง	Tha Chang	6.0				11.8			17.8	699.1	-376.1
กาญจนดิษฐ์	Kanchanadit										
บ้านนาสาร	Ban Na San				47.4				47.4	753.5	-294.6
นครศรีธรรมราช	**NAKHON SI THAMMARAT***	0.4	15.0	4.8	4.4	8.2			32.8	716.2	-211.4
สิชล	Sichon			40.1	40.9	20.1			101.1	637.3	-170.3
ท่าศาลา	Tha Sala		14.0	14.8					28.8	706.4	+106.4
ฉวาง	Chawang	6.9	36.2				9.5		52.6	1097.4	- 50.7
ทุ่งสง	Thung Song				4.7	10.8	4.6		20.1	753.8	-234.2
ร่อนพิบูลย์	Ron Phibun								0.0	552.1	-189.7
ปากพนัง	Pak Phanang	24.2				19.5			43.7	471.9	-215.3
พัทลุง	**PHATTHALUNG**								0.0	582.2	-220.9
ควนขนุน	Khuan Khanun								0.0	708.1	
ปากพยูน	Pak Phayun		18.8						18.8	340.7	
เขาชัยสน	Khao Chaison			20.0					20.0	581.5	
สงขลา	**SONGKHLA***			T		T	11.4	0.4	11.8	496.2	-289.1
รัตภูมิ	Rattaphum						7.4		7.4	536.2	
หาดใหญ่	Hat Yai			40.6			15.2	0.4	56.2	729.9	
สะเดา	Sadao				25.5				25.5	592.7	
ปัตตานี	**PATTANI***	T		1.4				9.6	11.0	833.4	+302.1
หนองจิก	Nong Chik								0.0	338.8	
ยะหริ่ง	Yaring			12.5					12.5	451.4	
มายอ	Mayo	52.7		36.4					89.1	807.7	
โคกโพธิ์	Khok Pho								0.0	1125.9	
ปะนาเระ	Panare										
ยะลา	**YALA**	18.6							18.6	961.8	
ยะหา	Yaha								0.0	823.2	
รามัน	Raman								0.0	1064.7	
บันนังสตา	Bannang Satar	1.8	1.0						2.8		
เบตง	Betong				8.1	35.9			44.0	881.7	
นราธิวาส	**NARATHIWAT***	14.6	58.5	T	0.7	33.1	2.6		109.5	1012.0	- 73.8
ยี่งอ	Yi-ngo		10.5	9.2					19.7	1090.1	
ระแงะ	Rangae										
ตากใบ	Tak Bai		23.6						23.6		
สุไหงโกลก	Sungai Kolok		44.5		17.5				62.0	1206.7	

สถานีฝน	Station	วันที่และจำนวนน้ำฝนเป็นมิลลิเมตร Date and amount of rainfall in millimeters							ฝนรวม มม.	ฝนรวมตั้งแต่ 1 มกรา Accumulative rainfall since 1 January	
		กันยายน September									
		2	3	4	5	6	7	8	Total rainfall mm.	ปริมาณ มม. Amount mm.	สูงต่ำกว่า Above or below Normal
51 ระนอง	RANONG*	4.6	2.3	19.1	15.9	4.4	19.0	0.8	66.1	2643.9	-615.1
52 กระบุรี	Kra Buri		8.4	14.8					23.2	1813.9	
53 พังงา	PHANGNGA		20.0			48.0	18.6		86.6	1634.4	
54 ตะกั่วป่า	Takua Pa	4.6	23.2	31.9	16.5	24.9			101.1	3182.1	
55 กะปง	Kapong	4.3	26.3	37.9	14.5				83.0	2623.0	
56 ท้ายเหมือง	Thai Muang		6.8	32.4	94.1	177.5	26.8		337.6	2247.4	
57 ตะกั่วทุ่ง	Takua Thung		12.1	13.2	9.0	52.0			86.3	2119.9	
58 ทับปุด	Thap Put										
59 ภูเก็ต	PHUKET*	6.5	61.2	29.7	58.1	4.0	29.2	3.2	191.9	1802.8	+273.5
60 สนามบินภูเก็ต	Phuket Airport*	26.8	18.8	45.9	105.8	24.5	68.3	5.5	295.6	1840.5	+109.8
61 กระบี่	KRABI	8.2	27.3	14.3					49.8	1239.4	
62 อ่าวลึก	Ao Luk		20.3			27.5			47.8	1225.8	
63 คลองท่อม	Khlong Tom		21.5		0.7				22.2	850.3	
64 ตรัง	TRANG										
65 สนามบินตรัง	Trang Airport*	4.7	0.6	31.2	0.5	19.4	34.1		90.5	1068.3	-516.4
66 สิเกา	Sikao	10.0	2.3	24.0	3.1				39.4	1182.0	
67 ย่านตาขาว	Yan Ta Khao					23.8			23.8	1084.4	
68 ปะเหลียน	Palian	4.2		17.2	15.2	87.4			124.0	1471.4	
69 สตูล	SATUN	5.3			19.0				24.3		
70 ทุ่งหว้า	Thung Wa	3.0		20.2	5.0	30.0			58.2	860.5	

สถานีฝน	Station	วันที่และจำนวนน้ำฝนเป็นมิลลิเมตร Date and amount of rainfall in millimeters							ฝนรวม มม. Total rainfall mm.	ฝนรวมตั้งแต่ 1 มกราคม Accumulative rainfall since 1 January	
		กันยายน September								ปริมาณ มม. Amount mm.	สูงต่ำกว่าปกติ Above or below Normal
		2	3	4	5	6	7	8			
กรุงเทพมหานคร	**BANGKOK METROPOLIS**										
1 สถานีเครื่องรับส่งวิทยุนนทบุรี	Overseas Radio Receiving Station			4.9		T	9.4	T	14.3	627.6	
2 ร.ร. การช่างนนทบุรี	Nonthaburi Trade School								0.0	529.0	
3 พลังงานปรมาณูแห่งชาติ	Atomic Energy For Peace		1.4			2.0	13.4	0.5	17.3	759.9	
4 กองกำกับการรถวิทยุ ฯ	MMP. Sub Division Car Center		2.5						2.5	534.9	
5 วิทยาลัยครูจันทรเกษม	Chankasem College Education								0.0	528.5	
6 การไฟฟ้าฝ่ายผลิต	Electrical Supply Authority			13.6					13.6	526.0	
7 ศูนย์ฝึกการบินพลเรือน	Civil Aviation Training Center								0.0	604.4	
8 ร.ร. โยธินบูรณะ	Yothin Burana School								0.0	513.8	
9 สถานีรถไฟบางบำหรุ	Bang Bamru Railway Station		2.0						2.0	515.1	
10 ร.ร. พาณิชการสยาม	Siam Commercial School		9.8						9.8	600.8	
11 ร.ร. การประชาสัมพันธ์	Public Relation School		6.9					1.4	8.3	720.3	
12 ร.ร. สามเสนนอก	Sam Sen Nok School		2.8		0.7		3.5	4.1	11.1	482.0	
13 มหาวิทยาลัยรามคำแหง	Ramkhamhaeng University		4.5		2.1		15.1		21.7	627.7	
14 ร.ร. ศรีอุลัย	Sri Ulai School		9.8				7.6	2.2	19.6	728.7	
15 ร.ร. จิตรลดา	Chitlada School		5.7				8.7	3.0	17.4	892.9	
16 เขตบางกะปิ	Bangkapi Boundary										
17 เขตหนองจอก	Nong Chok Boundary										
18 กระทรวงศึกษาธิการ	Ministry of Education								0.0	663.7	
19 ร.ร. ช่างกลวิทยา	Changkol Vitthaya School		3.7				5.0	1.3	10.0	623.1	
20 ร. 1 พัน 2 รอ.	Second Infantry Battalion		5.5						5.5		
21 บ้านมนังคศิลา	Ban Manangkha Sila		13.3				11.2		24.5	759.2	
22 ร.ร. โยสิตสโมสร	Kosit Samosorn School		7.9				9.8		17.7	750.7	
23 ประตูน้ำปทุมวัน	Pathumvan Irr.	T	2.6		T	T	3.9		6.5	555.7	
24 ร.ร. เฉลิมสาสน์ศึกษา	Chaloemsart Suksa School		7.6				2.3	3.2	13.1	551.6	
25 วิทยาลัยเพาะช่าง	Poh Chang College								0.0	743.7	
26 ร.ร. มาเตร์เดอี	Mater Dei School		4.9						4.9		
27 สถานีจ่ายไฟฟ้าบางกะปิ	Sup Center of Electrial Supply-Bangkapi		3.9				10.6	8.3	22.8	533.4	
28 วิทยาลัยพาณิชการธนบุรี	Thonburi Commercial College								0.0	573.3	
29 วิทยาลัยครูบ้านสมเด็จ	Bansomdet Teacher College		0.4			0.5	20.3	1.3	22.5	594.8	
30 เขตคลองสาน	Khlong San Boundary		0.6			0.4	6.8	0.3	8.1	540.3	
31 ร.ร. เตรียมทหาร	Armed Force Academy Preparatory-School		0.6				2.9	2.5	6.0	599.7	
32 ร.ร. กรุงเทพคริสเตียน	Bangkok Christian College						9.6		9.6	486.3	
33 ร.ร. ศรีวิกรม์	Srivikorn School								0.0	744.3	
34 ประตูน้ำพระโขนง	Prakhanong Irr.				T		6.2	5.2	11.4	666.7	
35 ร.ร. สมจิตศึกษา	Somchit Suksa School										
36 ร.ร. ยานนาเวศวิทยาคม	Yannaves Vitthayakhom School						3.3	T	3.3		
37 ร.ร. พระโขนง	Prakhanong School						14.2	5.4	19.6		
38 ร.ร. ช่องนนทรี	Chong Nonthri School						3.2	2.7	5.9		

อุณหภูมิสูงสุดและต่ำสุดประจำวันที่ ๒ – ๘ กันยายน ๒๕๑๗

Daily Max. and Min. Temperature 2 – 8 September 1974

สถานี	Station	อุณหภูมิสูงสุดและต่ำสุดเป็นองศา ซ. Max. and Min. Temperature in degree C.							เฉลี่ยสูงสุดต่ำสุด Average Max. Min.	เฉลี่ยในสัปดาห์ Weekly Mean	ค่าปกติประจำเดือน Monthly Normal
		2	3	4	5	6	7	8			
ภาคเหนือ	**NORTHERN PART**										
1 เชียงราย	CHIANG RAI	30.7 21.7	31.6 21.7	31.4 21.6	28.5 22.8	26.2 21.6	27.2 22.3	29.3 22.2	29.3 21.9	25.6	26.6
2 แม่ฮ่องสอน	MAE HONG SON	31.8 23.8	32.6 23.5	30.5 24.0	32.4 24.0	30.5 23.5	29.5 22.8	31.3 23.2	31.1 23.4	27.2	27.3
3 เชียงใหม่	CHIANG MAI	31.1 21.9	31.7 22.4	32.2 23.0	32.3 23.0	30.1 23.3	29.5 23.7	31.0 23.2	31.1 22.9	27.0	26.9
4 น่าน	NAN	32.7 23.1	32.3 23.3	32.5 23.7	29.7 25.0	30.7 23.3	30.9 24.0	29.7 22.8	31.2 23.6	27.4	27.7
5 ท่าวังผา	Tha Wang Pha	31.4 22.9	32.7 23.3	32.2 23.6	32.5 25.0	24:1	::	::	32.2 23.8	28.0	..
6 ลำปาง	LAMPANG	32.0 22.5	32.2 22.7	33.8 22.4	32.7 22.9	30.6 22.8	31.7 23.5	28.4 21.9	31.6 22.6	27.1	27.3
7 แม่สะเรียง	Mae Sariang	29.4 23.2	30.3 22.1	30.8 23.1	32.5 23.3	29.6 24.1	30.1 23.7	31.0 22.5	30.5 23.2	26.8	27.3
8 แพร่	PHRAE	31.0 23.3	32.0 23.1	32.5 23.4	31.7 23.9	31.1 22.2	31.8 22.9	31.2 23.1	31.6 23.1	27.4	27.3
9 อุตรดิตถ์	UTTARADIT	32.5 23.8	33.5 23.8	33.6 24.7	33.8 24.6	32.0 23.5	33.4 23.9	31.8 23.6	32.9 24.0	28.4	28.2
10 สนามบินอุตรดิตถ์	Uttaradit Airport	31.6 23.2	31.8 23.2	32.8 23.6	31.6 23.8	23:4	23:0	::	32.0 23.4	27.7	..
11 ตาก	TAK	32.1 25.1	31.2 23.7	33.1 23.4	31.8 24.0	33.6 23.7	31.1 24.8	30.9 23.7	31.8 24.1	28.0	27.8
12 พิษณุโลก	PHITSANULOK	32.3 23.8	33.5 24.5	33.4 24.9	34.0 24.8	32.8 25.0	32.8 23.8	31.3 23.2	32.8 24.3	28.6	28.3
13 แม่สอด	Mae Sot	28.8 22.7	28.8 22.8	29.8 23.3	29.8 22.5	30.2 22.7	29.8 23.0	30.5 23.0	29.7 22.9	26.3	26.9
14 เพชรบูรณ์	PHETCHABUN	33.9 23.7	33.7 23.5	33.2 23.8	33.7 25.4	31.3 24.0	31.2 24.3	32.5 22.9	32.6 23.9	28.2	27.4
15 หล่มสัก	Lom Sak	31.9 23.8	32.8 24.0	33.2 24.1	32.9 25.3	32.0 24.2	29.8 24.0	22:8	32.0 24.0	28.0	..
16 วิเชียรบุรี	Wichian Buri	32.0 22.9	32.7 23.2	32.7 23.1	33.2 24.8	33.4 24.0	31.5 24.0	23:0	32.6 23.8	28.1	..
ภาคตะวันออกเฉียงเหนือ	**NORTHEASTERN PART**										
1 หนองคาย	NONG KHAI	32.7 24.7	33.4 25.3	31.8 25.4	31.0 24.7	30.2 24.0	29.8 23.6	30.4 23.2	31.3 24.4	27.8	27.5
2 เลย	LOEI	33.5 22.9	32.8 23.1	31.7 23.8	31.5 24.6	28.9 23.4	30.4 22.6	31.4 22.8	31.4 23.3	27.4	26.8
3 อุดรธานี	UDON THANI	33.4 25.8	32.6 25.2	32.0 26.1	30.4 26.2	29.4 23.2	29.8 23.5	30.0 23.2	31.1 24.7	27.9	27.7
4 สกลนคร	SAKON NAKHON	33.3 24.5	32.3 24.9	30.6 25.3	29.8 24.0	29.5 23.1	27.2 22.6	31.3 22.1	30.6 23.8	27.2	27.2
5 นครพนม	NAKHON PHANOM	30.2 23.5	31.2 24.8	28.3 23.9	29.3 23.9	27.9 22.6	27.5 23.0	29.4 22.6	29.1 23.5	26.3	27.0
6 มุกดาหาร	Mukdahan	32.2 23.7	32.7 25.2	31.6 24.5	31.5 24.8	28.6 22.5	29.0 22.4	30.3 22.3	30.8 23.6	27.2	27.2
7 ขอนแก่น	KHON KAEN	33.6 23.8	33.3 24.0	34.0 24.5	33.7 25.4	30.8 23.5	30.7 23.0	30.9 22.0	32.4 23.7	28.0	27.6
8 โกสุมพิสัย	Kosum Phisai	33.3 24.8	33.7 24.3	33.6 24.8	32.9 25.7	30.9 23.6	33.0 23.2	23:3	32.4 24.2	28.3	..
9 ร้อยเอ็ด	ROI ET	32.2 25.2	32.2 25.4	32.2 25.8	31.7 26.4	31.4 23.5	30.2 24.3	30.7 24.1	31.5 25.0	28.2	27.6
10 ชัยภูมิ	CHAIYAPHUM	23:5	23:0	23:5	25:0	25:2	23:0	22:5	23:7	..	27.0
11 อุบลราชธานี	UBON RATCHATHANI	31.2 24.5	32.0 25.0	32.2 24.9	31.0 25.5	31.6 21.0	31.8 22.2	31.2 22.6	31.6 23.7	27.6	27.3
12 สุรินทร์	SURIN	32.7 24.2	34.4 24.4	34.1 24.3	34.0 24.7	31.9 23.1	32.3 23.9	31.1 23.9	32.9 24.1	28.5	27.4
13 ท่าตูม	Tha Tum	32.9 24.3	33.7 24.1	32.5 23.3	33.5 24.9	32.0 22.2	31.1 23.6	31.9 23.3	32.5 23.7	28.1	..
14 นางรอง	Nang Rong	34.1 23.4	33.9 23.7	33.4 23.8	33.8 23.9	33.8 24.5	23:5	::	33.8 23.8	28.8	..

สถานี	Station	อุณหภูมิสูงสุดและต่ำสุดเป็นองศา ซ. Max. and Min. Temperature in degree C.							เฉลี่ย สูงสุด ต่ำสุด Average Max. Min.	เฉลี่ยในสัปดาห์ Weekly Mean	ค่าปกติประจำเดือน Monthly Normal
		2	3	4	5	6	7	8			
15 นครราชสีมา	NAKHON RATCHASIMA	34:2 / 23:3	35:1 / 22:6	34:4 / 23:5	34:8 / 24:0	34:2 / 23:6	32:6 / 24:0	32:7 / 23:1	34:0 / 23:4	28.7	27.4
16 โชคชัย	Chok Chai	34:5 / 24:0	34:8 / 23:1	33:9 / 24:2	34:0 / 24:2	34:2 / 24:3	31:8 / 24:5	23:2	33:9 / 23:9	28.9	..
ภาคกลาง	**CENTRAL PART**										
1 นครสวรรค์	NAKHON SAWAN	33:8 / 23:6	33:5 / 24:0	33:9 / 24:7	34:0 / 24:1	34:2 / 23:9	31:8 / 24:5	30:8 / 22:5	33:1 / 23:9	28.5	28.3
2 ลพบุรี	LOP BURI	32:5 / 23:5	33:3 / 23:4	32:0 / 22:5	32:8 / 24:0	32:4 / 25:0	31:6 / 24:0	31:2 / 22:0	32:2 / 23:5	27.8	27.8
3 สุพรรณบุรี	SUPHAN BURI	33:8 / 23:0	34:0 / 22:8	34:6 / 23:1	34:6 / 23:5	34:0 / 23:5	32:6 / 22:2	30:9 / 20:8	33:5 / 22:7	28.1	28.2
4 กาญจนบุรี	KANCHANABURI	33:7 / 23:3	35:0 / 22:8	34:8 / 23:8	35:4 / 23:8	35:6 / 24:7	34:0 / 24:9	32:2 / 24:9	34:3 / 24:0	29.2	28.1
5 ทองผาภูมิ	Thong Pha Phum	28:9 / 22:6	29:5 / 22:5	30:6 / 23:0	31:0 / 22:5	30:5 / 22:2	31:2 / 23:5	29:6 / 23:0	30:2 / 22:8	26.5	..
6 สนามบินดอนเมือง	Dong Muang Airport	32:0 / 24:0	32:5 / 24:9	32:9 / 25:1	33:0 / 24:8	33:5 / 23:5	29:7 / 25:0	31:2 / 23:2	32:1 / 24:3	28.2	28.3
7 พระนคร	PHRA NAKHON	33:0 / 24:5	33:3 / 24:5	33:5 / 24:5	34:3 / 24:6	34:3 / 25:3	32:9 / 26:5	32:4 / 24:0	33:2 / 24:8	29.0	28.1
8 ศูนย์วิจัย ฯ บางนา	Bang Na	33:0 / 24:8	32:5 / 25:2	33:0 / 25:2	34:0 / 24:4	34:0 / 25:2	31:7 / 26:4	31:5 / 25:8	32:8 / 25:8	28.9	..
ภาคตะวันออก	**EASTERN PART**										
1 ปราจีนบุรี	PRACHIN BURI	32:7 / 23:3	33:0 / 24:5	32:4 / 26:4	33:4 / 24:4	32:4 / 23:6	31:0 / 24:8	31:3 / 24:7	32:3 / 24:5	28.4	27.9
2 กบินทร์บุรี	Kabin Buri	32:4 / 24:1	33:3 / 24:5	32:3 / 25:2	32:6 / 25:1	32:8 / 22:9	32:3 / 24:8	24:0	32:6 / 24:4	28.5	..
3 อรัญประเทศ	Aranyaprathet	33:2 / 24:2	33:0 / 24:5	33:5 / 24:6	33:5 / 24:5	34:2 / 25:5	30:5 / 24:0	31:2 / 24:3	32:7 / 24:2	28.4	27.7
4 ชลบุรี	CHON BURI	32:3 / 25:0	32:6 / 24:4	33:7 / 26:2	33:0 / 25:9	33:8 / 25:7	31:0 / 26:2	31:8 / 24:4	32:6 / 25:4	29.0	27.9
5 เกาะสีชัง	Ko Si Chang	31:0 / 26:5	31:8 / 26:8	31:3 / 26:8	31:1 / 26:5	31:8 / 25:7	31:0 / 25:4	30:7 / 25:0	31:1 / 26:0	28.6	27.9
6 สัตหีบ	Sattahip	32:5 / 25:0	32:8 / 26:8	33:2 / 25:4	33:0 / 26:1	32:4 / 25:5	30:8 / 25:0	30:5 / 23:8	32:0 / 25:3	28.6	28.7
7 ระยอง	RAYONG	31:8 / 26:5	31:8 / 27:7	32:2 / 27:7	31:9 / 28:1	31:8 / 28:0	31:7 / 26:8	24:5	31:8 / 27:1	29.4	..
8 จันทบุรี	CHANTHABURI	30:3 / 25:2	30:7 / 24:7	31:4 / 25:8	30:9 / 25:0	30:3 / 24:9	27:1 / 24:5	30:5 / 22:4	30:2 / 24:6	27.4	27.1
9 คลองใหญ่	Khlong Yai	30:7 / 23:5	31:1 / 23:0	30:9 / 23:5	30:1 / 24:3	29:6 / 24:8	27:9 / 23:9	29:9 / 23:5	30:0 / 23:7	26.8	26.6
ภาคใต้	**SOUTHERN PART**										
1 หัวหิน	Hua Hin	32:8 / 24:6	31:7 / 23:7	32:4 / 23:8	34:0 / 24:3	32:2 / 24:1	32:7 / 25:4	31:3 / 24:1	32:4 / 24:3	28.4	27.9
2 ประจวบคีรีขันธ์	PRACHUAP KHIRI KHAN	32:1 / 24:8	33:9 / 22:8	34:2 / 24:9	34:0 / 25:0	31:1 / 25:3	30:9 / 25:1	30:0 / 24:1	32:3 / 24:6	28.4	28.0
3 ชุมพร	CHUMPHON	32:8 / 25:1	31:8 / 25:5	31:6 / 25:3	31:5 / 25:3	31:9 / 25:7	30:8 / 25:9	29:6 / 25:8	31:4 / 25:5	27.4	27.2
4 สุราษฎร์ธานี	SURAT THANI	33:6 / 23:4	33:7 / 22:8	33:4 / 22:2	32:6 / 22:9	33:5 / 23:3	29:8 / 22:7	30:3 / 23:4	32:4 / 23:0	27.7	27.6
5 เกาะสมุย	Ko Samui	32:8 / 25:4	32:8 / 24:8	32:8 / 25:0	32:2 / 25:6	33:6 / 25:9	31:3 / 24:9	30:1 / 25:8	32:2 / 25:3	28.8	..
6 นครศรีธรรมราช	NAKHON SI THAMMARAT	33:0 / 23:4	33:3 / 21:9	33:4 / 21:8	33:1 / 22:4	32:5 / 23:1	32:3 / 23:1	32:0 / 23:2	32:8 / 22:7	27.8	27.8
7 สงขลา	SONGKHLA	33:1 / 22:4	34:4 / 23:9	34:5 / 23:2	33:6 / 23:7	32:1 / 23:4	33:4 / 23:9	33:1 / 22:2	33:4 / 23:2	28.3	28.1
8 ปัตตานี	PATTANI	33:1 / 22:3	33:2 / 23:2	33:2 / 22:7	33:9 / 22:3	31:5 / 22:9	33:0 / 23:9	33:4 / 23:0	32:8 / 22:9	27.9	27.8
9 นราธิวาส	NARATHIWAT	31:5 / 22:4	31:8 / 22:4	31:8 / 22:1	32:6 / 22:8	32:4 / 23:6	32:0 / 22:8	30:7 / 23:4	31:8 / 22:6	27.2	27.3
10 ระนอง	RANONG	31:1 / 23:6	30:8 / 23:8	29:4 / 22:5	30:8 / 21:9	31:3 / 23:0	30:7 / 22:5	29:5 / 23:5	30:5 / 23:0	26.8	26.2
11 ภูเก็ต	PHUKET	30:7 / 22:4	29:9 / 24:2	30:7 / 22:7	29:5 / 23:2	29:7 / 23:2	28:4 / 24:6	30:0 / 24:1	29:7 / 23:4	26.6	27.1
12 สนามบินภูเก็ต	Phuket Airport	29:0 / 22:2	27:9 / 23:3	30:5 / 22:2	27:5 / 22:2	28:8 / 23:3	27:9 / 23:2	29:9 / 23:5	28:4 / 22:8	25.6	26.9
13 สนามบินตรัง	Trang Airport	32:4 / 22:9	30:6 / 23:5	33:2 / 22:6	31:8 / 22:4	32:3 / 23:4	29:2 / 23:6	32:5 / 22:4	31:7 / 22:8	27.2	27.0

แก้ไขเพิ่มเติมรายงานจำนวนน้ำฝนเนื่องจากได้รับรายงานภายหลัง สำหรับรายงานอากาศประจำสัปดาห์ ฉบับที่๓๕/๒๕๑๗

Corrections for late rainfall data reports in weekly weather report No. 35/1974

สถานีฝน	Station	วันที่และจำนวนน้ำฝนเป็นมิลลิเมตร Date and amount of rainfall in millimeters สิงหาคม – กันยายน August - September							ฝนรวม มม. Total rainfall mm.	ฝนรวมตั้งแต่ 1 มกราคม Accumulative rainfall since 1 January	
		26	27	28	29	30	31	1		ปริมาณ มม. Amount mm.	สูงต่ำกว่าปกติ Above or below Normal
ภาคเหนือ	NORTHERN PART										
5 แม่จัน	Mae Chan							42.3	127.0	1103.4	
16 ขุนยวม	Khun Yuam						20.0	40.8	108.2	863.2	- 8.0
24 แม่ริม	Mae Rim							17.8	53.3	677.5	- 90.1
25 สันทราย	San Sai							23.7	27.2	483.2	-341.0
26 ดอยสะเก็ด	Doi Saket						23.5	4.4	36.8	595.2	-210.3
58 ท่าปลา	Tha Pla						24.4		38.0	1010.6	+125.1
74 บางกระทุ่ม	Bang Kratum							24.0	101.0	644.2	-311.8
76 พรานกระต่าย	Phan Kratai							18.9	112.3	887.2	- 51.4
77 คลองขลุง	Khlong Khlung							20.1	147.6	833.5	+ 34.6
86 หล่มสัก	Lom Sak*						22.6	1.6	56.7	744.8	+ 31.9
89 วิเชียรบุรี	Wichan Buri*						17.3	7.5	76.5	925.6	+ 71.8
ภาคตะวันออกเฉียงเหนือ	NORTHEASTERN PART										
25 ธาตุพนม	That Phanom							48.4	143.5	1786.5	+368.9
83 โพนทอง	Phon Thong							11.5	60.3	786.1	-336.7
90 กันทรลักษ์	Kantharalak							40.3	84.6	768.3	-169.2
ภาคกลาง	CENTRAL PART										
22 พรหมบุรี	Phrom Buri						24.7		153.0	818.9	+ 45.2
24 บ้านหมอ	Ban Mo					15.0	17.3		45.5	720.4	+ 68.8
75 ปิลอก	Pilok	8.0			3.4	17.0	21.4		49.8		
ภาคตะวันออก	EASTERN PART										
1 นครนายก	NAKHON NAYOK							41.9	159.5	1150.0	-147.0
3 ปากพลี	Pak Phli							44.5	170.5	1350.4	- 14.1
7 บ้านสร้าง	Ban Sang							20.4	142.4	851.0	-299.6
8 ศรีมหาโพธิ	Si Maha Phot							13.4	103.8	1052.7	-129.5
9 กบินทร์บุรี	Kabin Buri*						1.1	5.7	124.1	1227.1	+119.8
21 ระยอง	RAYONG						17.5		58.9	676.3	-128.6
28 เขาสมิง	Khao Saming						45.2		120.9	865.5	
29 แหลมงอบ	Laem Ngop							28.0	271.5	1618.7	
ภาคใต้	SOUTHERN PART										
24 ทุ่งสง	Thung Song							22.6	22.6	733.7	-198.3
58 ทับปุด	Thap Put							18.2	18.2	1 86.6	
61 กระบี่	KRABI							39.7	47.3	1189.6	
62 อ่าวลึก	Ao Luk							17.0	17.0	1178.0	
68 ปะเหลียน	Palian							26.5	28.6	1347.4	

REMARKS

1. **Meteorological Department's Station (with * mark).** Rainfall observation is performed daily at 07.00 a.m. by the Meteorological Department's personnel. Therefore the daily rainfall amount in this publication means the total amount of rainfall in 24-hr. period from 07.00 a.m. of the recorded date to 07.00 a.m. of the following day.

2. **Voluntary Rainfall Station (without * mark)** located at Distric or Province. Rainfall observation is performed daily at 09.00 a.m. by the voluntary observer. The daily rainfall amount means the total amount of rainfall in 24-hr. period from 09.00 a.m. of the recorded date to 09.00 a.m. of the following day.

3. **Rainfall and Temperature Data.** The daily rainfall and temperature observations are submitted to the Meteorological Department soon after the measurement by the following means:-
   - — the Meteorological Department's stations send their observations by radio and telegraph.
   - — the voluntary rainfall stations send their observations by telegraph.

   Those daily reports generally arrive at the Meteorological Department from about 07.00 a.m. to 07.00 p.m.

4. **Data.** Various data published in this publication are obtained from radio and telegraph reports. Therefore the user should be cautious in using them. If there is any doubts please inquire the Rainfall Statistics Section of Hydrometeorology Division for further informations.

5. **Various Symbols.** The symbols used in this publication have the following meanings:—

Blank	represents	No rainfall or report of observation does not arrive in time for publication
T	,,	Trace or light rainfall with amount less than 0.1 mm.
*	,,	Meteorological Department's station

Meteorological Department
Bangkok Metropolis

Hydrometeorology Division
Tel. 916053, 910178

● กำหนดออก สัปดาห์ละ 1 ฉบับ ปีละ 52 ฉบับ

● ค่าบำรุง ฉบับละ 5 บาท ปีละ 150 บาท

● การบอกรับ ติดต่อที่กองอุตุนิยมวิทยาอุทก กรมอุตุนิยมวิทยา

โทร. 916053

พิมพ์ที่โรงพิมพ์กรมอุตุนิยมวิทยา กระทรวงคมนาคม กรุงเทพมหานคร

เรืออก เจตน์ ไชยลาโภ ผู้พิมพ์โฆษณา 2517

NOC-11593
-3.4/we

กรมอุตุนิยมวิทยา กระทรวงคมนาคม

รายงานอากาศประจำสัปดาห์ ระหว่างวันที่ ๙—๑๕ กันยายน ๒๕๑๗

และ

การคาดหมายลักษณะอากาศ ระหว่างวันที่ ๑๖ – ๒๒ กันยายน ๒๕๑๗

ฉบับที่ ๓๗/๒๕๑๗

ดร. เจริญ เจริญรัชต์ภากย์

อธิบดีกรมอุตุนิยมวิทยา

ATMOSPHERIC SCIENCES LIBRARY
N.O.A.A.
U. S. Dept. of Commerce

METEOROLOGICAL DEPARTMENT

MINISTRY OF COMMUNICATIONS

BANGKOK, THAILAND

WEEKLY WEATHER REPORT

DURING THE PERIOD 9 – 15 SEPTEMBER 1974

AND

WEATHER OUTLOOK

DURING 16 – 22 SEPTEMBER 1974

No. 37/1974

Charoen Charoen-rajapark

Director — General

หมายเหตุ

1. **สถานีของกรมอุตุนิยมวิทยา** (ที่มีเครื่องหมาย *) ทำการตรวจวัดจำนวนฝนตกเวลา 07.00 น. ทุก ๆ วัน โดยเจ้าหน้าที่ของกรมอุตุนิยมวิทยา ดังนั้น จำนวนฝนรายวันในรายงานเล่มนี้ หมายถึงปริมาณฝนรวมในช่วงเวลา 24 ชม. ตั้งแต่เวลา 07.00 น. ของวันที่แจ้งไว้ในรายงานจนถึงเวลา 07.00 น. ของวันรุ่งขึ้น

2. **สถานีฝน** (ที่ไม่มีเครื่องหมาย *) ตามอำเภอหรือจังหวัด ทำการตรวจวัดจำนวนฝนตกเวลา 09.00 น. ทุก ๆ วัน โดยเจ้าหน้าที่ที่อยู่ในอำเภอหรือจังหวัดที่ได้รับแต่งตั้งจากกรมอุตุนิยมวิทยา ดังนั้น จำนวนฝนรายวัน หมายถึงปริมาณฝนรวมในช่วงเวลา 24 ชม. ตั้งแต่เวลา 09.00 น. ของวันที่แจ้งไว้ในรายงานจนถึงเวลา 09.00 น. ของวันรุ่งขึ้น

3. **ข้อมูลฝนและอุณหภูมิ** ที่พิมพ์ในรายงานประจำสัปดาห์เล่มนี้ เป็นผลการตรวจวัดฝนที่เจ้าหน้าที่ผู้ทำการตรวจรายงานส่งมายังกรมอุตุนิยมวิทยาทุก ๆ วัน ภายหลังการตรวจดังนี้.—

   — สถานีของกรมอุตุนิยมวิทยา ส่งรายงานทางวิทยุสื่อสารและโทรเลข
   — สถานีฝนตามอำเภอหรือจังหวัด ส่งรายงานทางโทรเลข

   รายงานดังกล่าวนี้จะส่งมาถึงกรมอุตุนิยมวิทยาตั้งแต่เวลาประมาณ 07.00 น. จนถึงเวลา 19.00 น. ทุก ๆ วัน

4. **ข้อมูลต่าง ๆ** เหล่านี้ได้ดำเนินการจัดพิมพ์จากรายงานที่ได้รับทางวิทยุสื่อสารและโทรเลข โดยยังไม่ได้ทำการตรวจสอบ เพื่อสนองความต้องการแก่ผู้ใช้อย่างรีบด่วน ดังนั้น ผู้ใช้จึงควรพิจารณาข้อมูลก่อนที่จะนำไปใช้ หากมีข้อสงสัยประการใด โปรดติดต่อสอบถามเจ้าหน้าที่แผนกสถิติฝน กองอุตุนิยมวิทยาอุทก

5. **สัญญลักษณ์ต่าง ๆ** มีความหมายดังนี้.—

ช่องว่าง	แสดงว่า	ไม่มีฝนหรือยังไม่ได้รับรายงานประจำวัน
T	„	ฝนตกเล็กน้อยวัดได้ไม่ถึง 0.1 มม.
*	„	เป็นสถานีของกรมอุตุนิยมวิทยา

กองอุตุนิยมวิทยาอุทก กรมอุตุนิยมวิทยา
กรุงเทพมหานคร โทร. 916058, 910178

การคาดหมายลักษณะอากาศใน ๗ วันข้างหน้า

ตั้งแต่วันที่ ๑๖ – ๒๒ กันยายน ๒๕๑๗

ลักษณะทั่วไป

ร่องความกดอากาศต่ำซึ่งมีกำลังอ่อนพาดผ่านภาคกลางของประเทศไทย และคาดว่าจะมีกำลังแรงขึ้นในระยะครึ่งหลังของสัปดาห์

ภาคเหนือ ภาคตะวันออกเฉียงเหนือ ภาคกลาง ภาคตะวันออก ด้านไทย ฝั่งตะวันออก	จะมีฝนหรือฝนฟ้าคะนอง เกือบทั่วไป และคาดว่าจะมีปริมาณมากในภาคกลางและภาคตะวันออก ในระยะครึ่งหลังของสัปดาห์
ด้านไทย ฝั่งตะวันตก	ตลอดสัปดาห์จะมีฝนหรือฝนฟ้าคะนองกระจาย
ภาคใต้ ฝั่งตะวันตก	ตลอดสัปดาห์จะมีฝนเกือบทั่วไป
กรุงเทพมหานคร	จะมีฝนหรือฝนฟ้าคะนอง เกือบทั่วไป และคาดว่าจะมีปริมาณมากในระยะครึ่งหลังของสัปดาห์.

กรมอุตุนิยมวิทยา

๑๖ ก.ย.๑๗

Weather outlook for the period 16 - 22 September 1974

General Situation

The weak low pressure trough extends across the Central part of Thailand and is expected to be active during the second half of the week.

Northern Part: Northeastern Part: Central Part: Eastern Part: Gulf of Thailand, East Coast:	Almost widespread showers or thundershowers and substantial falls expected in the Central and Eastern parts during the second half of the week.
Gulf of Thailand, West Coast:	Throughout the week, scattered showers or thundershowers.
Southern Thailand, West Coast:	Throughout the week, almost widespread rainshowers.
Bangkok Metropolis:	Almost widespread showers or thundershowers and substantial falls expected during the second half of the week.

Meteorological Department
16 September 1974

สรุปลักษณะอากาศทั่วไปในรอบสัปดาห์

ตั้งแต่วันที่ ๙ – ๑๕ กันยายน ๒๕๑๗

๑. เกือบตลอดสัปดาห์ ร่องความกดอากาศต่ำได้พาดผ่านบริเวณตอนใต้ของประเทศจีน แต่ได้เลื่อนลงมาพาดผ่านภาคเหนือและภาคตะวันออกเฉียงเหนือของประเทศไทยในวันสุดสัปดาห์ ลมมรสุมตะวันตกเฉียงใต้ที่พัดผ่านประเทศไทยยังคงมีกำลังอ่อน ลักษณะเช่นนี้ ทำให้ตลอดสัปดาห์มีฝนและฝนฟ้าคะนองกระจายในบริเวณภาคเหนือและภาคตะวันออกเฉียงเหนือของประเทศไทย โดยมีฝนตกหนักถึงหนักมากเป็นบางแห่ง ส่วนภาคอื่น ๆ นอกนั้นมีฝนและฝนฟ้าคะนองเป็นแห่ง ๆ

อนึ่ง บริเวณความกดอากาศสูงในมองโกเลียซึ่งมีกำลังแรงได้แผ่ลิ่มลงมาปกคลุมถึงตอนใต้ของประเทศจีนในตอนปลายสัปดาห์

๒. รายงานฝนสูงสุดสำหรับ ๒๔ ชั่วโมงมีดังนี้.–

ภาคเหนือ	๑๐๒.๕ มม.	ที่	อ.เถิน	จ.ลำปาง	เมื่อวันที่ ๑๑ ก.ย.
ภาคตะวันออกเฉียงเหนือ	๘๕.๖ "	ที่	อ.ยางตลาด	จ.กาฬสินธุ์	" ๑๐ "
ภาคกลาง	๙๖.๕ "	ที่	อ.บัวชุม	จ.ลพบุรี	" ๑๕ "
ภาคตะวันออก	๗๙.๔ "	ที่	อ.เมือง	จ.ฉะเชิงเทรา	" ๑๐ "
ภาคใต้	๗๓.๓ "	ที่	อ.คลองท่อม	จ.กระบี่	" ๙ "

กรมอุตุนิยมวิทยา

๑๖ ก.ย.๗๗

General Situation

Period 9 - 15 September 1974

1. A low pressure trough extended across the southern portion of China Mainland almost throughout the week and then moved southward to the northern and northeastern parts of Thailand at the end of the week. The associated weak southwest monsoon still prevailed over Thailand. Consequently throughout the week scattered rainshowers and thundershowers with local heavy to very heavy falls were experienced over the northern and northeastern parts of Thailand, while isolated rainshowers and thundershowers were reported in the remaining parts.

At the end of the period, the strengthening anticyclone from Mongolia extended its wedge southward to the southern portion of China Mainland.

2. 24 hour - heaviest rainfalls were recorded at the following places:-

Northern Part	102.5 mm.	at	Thoen,	Lampang	on 11 September
Northeastern Part	85.6 "	at	Yang Talat,	Kalasin	" 10 "
Central Part	96.5 "	at	Bua Chum,	Lop Buri	" 15 "
Eastern Part	79.4 "	at	Amphoe Muang,	Chachoengsao	" 10 "
Southern Part	73.3 "	at	Khlong Tom,	Krabi	" 9 "

Meteorological Department
16 September 1974

ข่าวอากาศเพื่อการเกษตรประจำสัปดาห์

เมื่อวันที่ ๙ - ๑๕ กันยายน ๒๕๑๗ มีลักษณะอากาศซึ่งพอสรุปได้ดังต่อไปนี้:-

เกือบตลอดสัปดาห์ ร่องความกดอากาศต่ำได้พาดผ่านบริเวณตอนใต้ของประเทศจีน แต่ได้เลื่อนลงมาพาดผ่านภาคเหนือและภาคตะวันออกเฉียงเหนือของประเทศไทยในวันสุดสัปดาห์ ลมมรสุมตะวันตกเฉียงใต้ที่พัดผ่านประเทศไทยยังคงมีกำลังอ่อน ลักษณะเช่นนี้ทำให้ตลอดสัปดาห์มีฝนและฝนฟ้าคะนองกระจายในบริเวณภาคเหนือและภาคตะวันออกเฉียงเหนือของประเทศไทย โดยมีฝนตกหนักถึงหนักมากเป็นบางแห่ง ส่วนภาคอื่น ๆ นอกนั้นมีฝนและฝนฟ้าคะนองเป็นแห่ง ๆ

อนึ่ง บริเวณความกดอากาศสูงในมองโกเลีย ซึ่งมีกำลังแรงได้แผ่ลิ่มลงมาปกคลุมถึงตอนใต้ของประเทศจีนในตอนปลายสัปดาห์

ข้อควรทราบ

ในสัปดาห์นี้ประเทศไทยจะมีฝนดีขึ้นโดยทั่วไป เฉพาะอย่างยิ่งภาคกลางและภาคตะวันออกจะมีฝนมาก

กองอากาศเกษตร กรมอุตุนิยมวิทยา

๑๖ กันยายน ๒๕๑๗

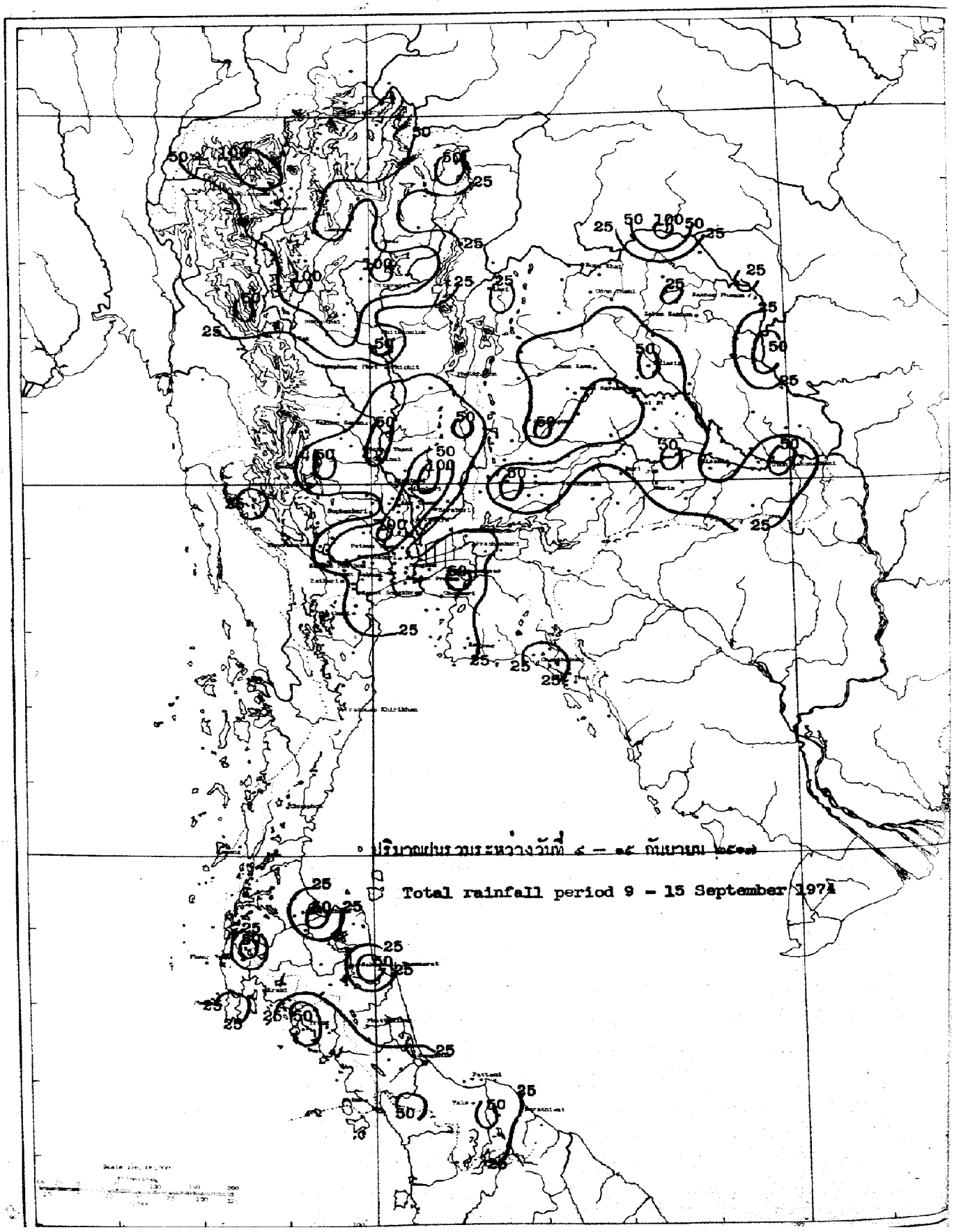
ปริมาณฝนรวมระหว่างวันที่ ๙ – ๑๕ กันยายน ๒๕๑๗
Total rainfall period 9 – 15 September 1974

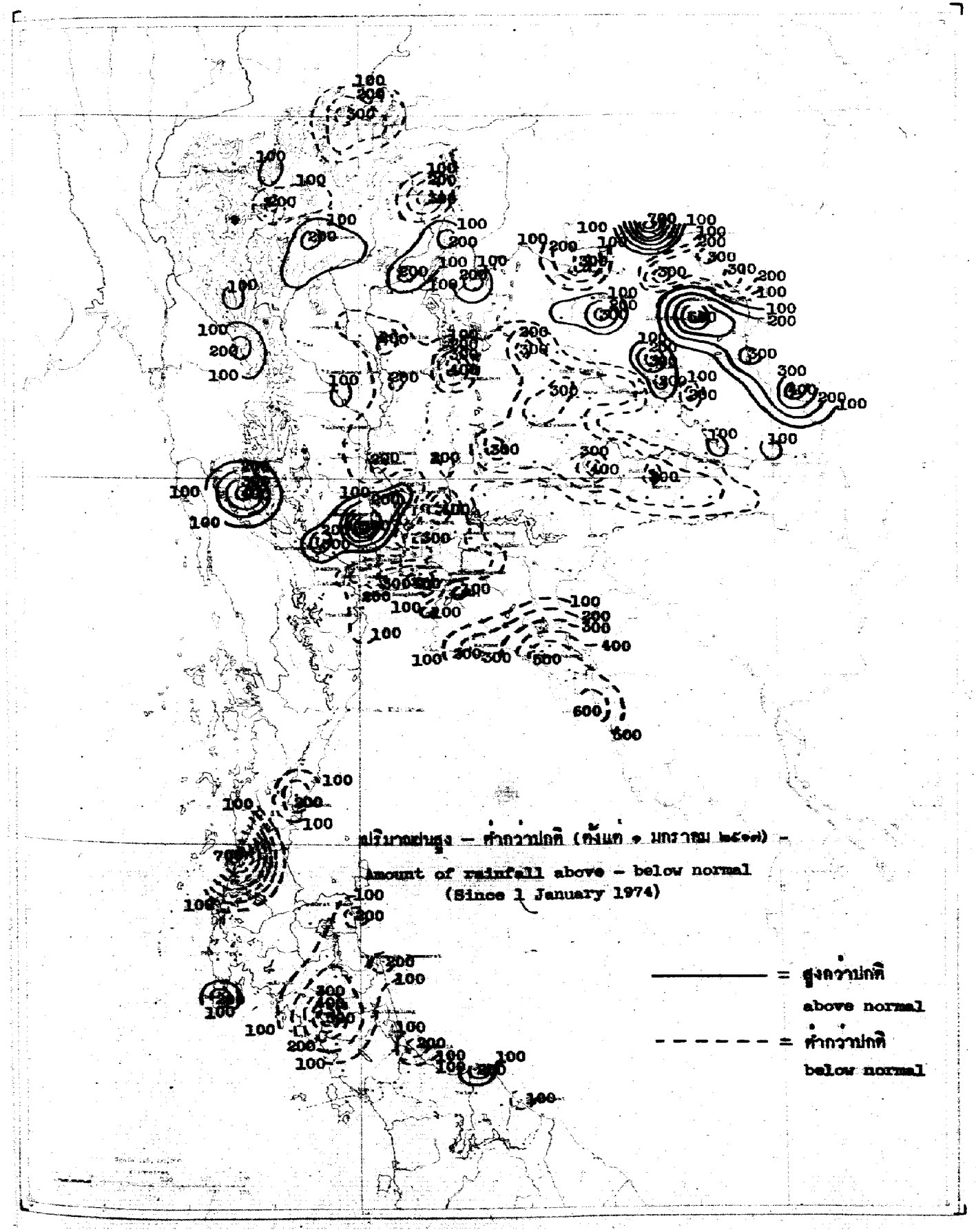
ปริมาณฝนสูง – ต่ำกว่าปกติ (ตั้งแต่ 1 มกราคม ๒๕๑๗) –
Amount of rainfall above – below normal
(Since 1 January 1974)
= สูงกว่าปกติ
above normal
= ต่ำกว่าปกติ
below normal

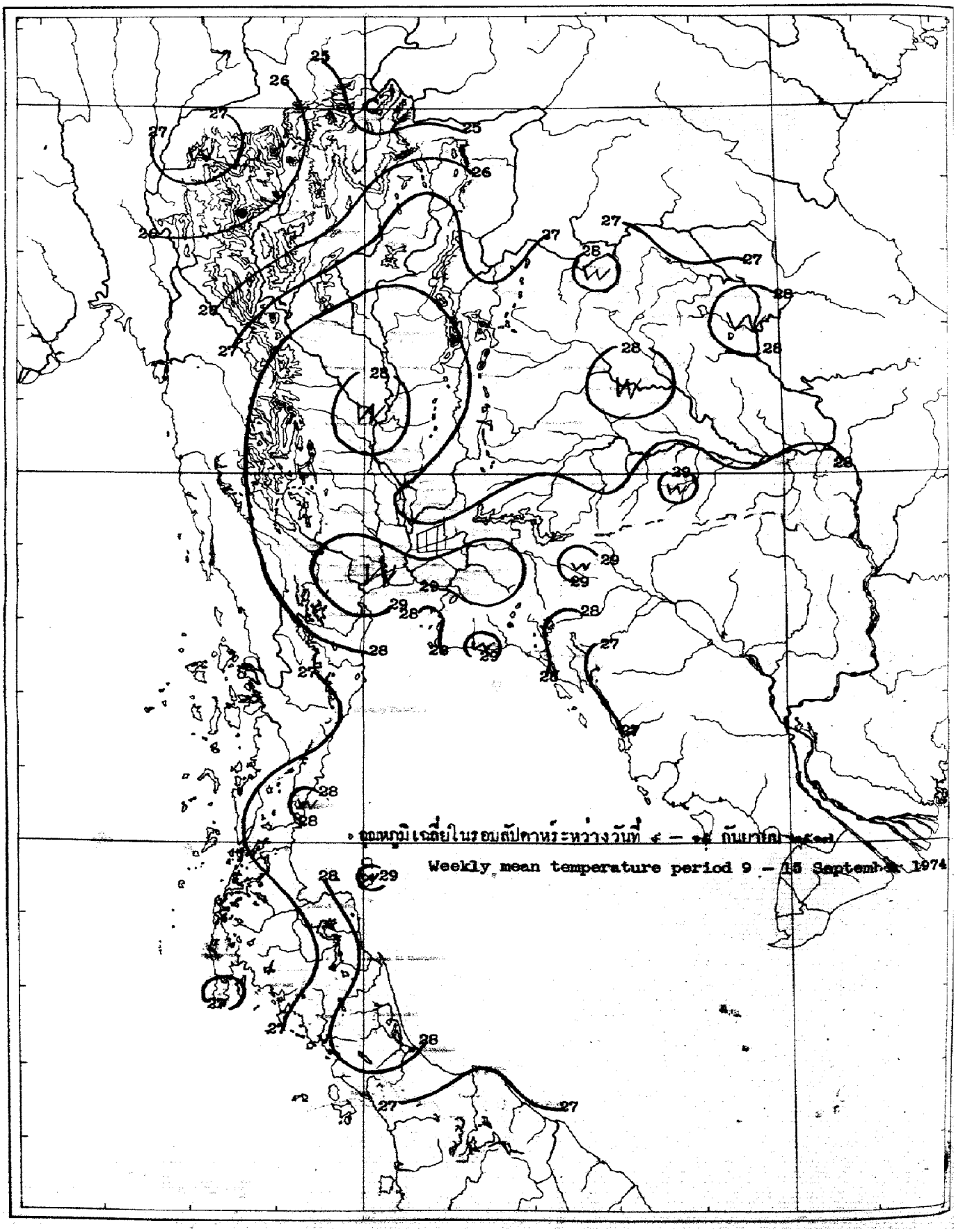
อุณหภูมิเฉลี่ยในรอบสัปดาห์ระหว่างวันที่ ๙ – ๑๕ กันยายน ๒๕๑๗
Weekly mean temperature period 9 – 15 September 1974

สถานีฝน	Station	วันที่และจำนวนน้ำฝนเป็นมิลลิเมตร Date and amount of rainfall in millimetres กันยายน September 9	10	11	12	13	14	15	ฝนรวม มม. Total rainfall mm.	ฝนรวมตั้งแต่ 1 มกราคม Accumulative rainfall since 1 January ปริมาณ มม. Amount mm.	สูงต่ำกว่าปกติ Above or below Normal
ภาคเหนือ	**NORTHERN PART**										
1 เชียงราย	CHIANG RAI*	1.4	18.7	55.5	1.6	2.2		2.5	81.9	1183.2	-311.3
2 แม่สาย	Mae Sai	33.3	4.2	11.1	2.4				51.0	1416.0	+ 82.3
3 เชียงแสน	Chiang Saen	25.9	8.1	37.8	4.2				76.0	1269.4	- 2.8
4 เชียงของ	Chiang Khong		11.8	73.5	4.7				90.0	1233.9	-102.6
5 แม่จัน	Mae Chan	4.9	19.5	17.4					41.8	1223.0	
6 แม่สรวย	Mae Suai	22.1	4.2	56.7	3.2				86.2	997.4	- 67.3
7 เทิง	Thoeng			22.5	20.0		10.4		52.9	1120.7	-273.7
8 เชียงคำ	Chiang Kham			48.2	10.1	11.4			69.7	1186.1	+ 51.7
9 เวียงป่าเป้า	Wiang Pa Pao		13.9						13.9		
10 พาน	Phan	20.1	2.2	34.6	0.6	4.3			61.8	825.0	-212.1
11 แม่ใจ	Mae Chai	3.1	2.9	36.3		21.1			63.4	1126.6	+ 90.0
12 พะเยา	Phayao			82.7					82.7	603.1	-185.7
13 ปุน	Chun		5.3	30.4	1.2	7.9			44.8	1017.1	-194.3
14 **แม่ฮ่องสอน**	**MAE HONG SON***	T	0.8	26.5	39.4	5.7	10.8	0.9	84.1	1012.2	- 21.4
15 ปาย	Pai	47.5	63.0	39.0	28.0				177.5		
16 ขุนยวม	Khun Yuam	24.0		7.9	14.5				46.4	954.1	- 53.2
17 แม่ลาน้อย	Mae La Noi				6.0				6.0	399.5	
18 แม่สะเรียง	Mae Sariang*	3.3	T	1.6	18.5	10.0	5.3	7.6	46.3	1043.4	+ 47.2
19 **เชียงใหม่**	**CHIANG MAI***		25.4	24.0	4.4	17.8	8.1	0.6	80.3	776.8	-200.5
20 ฝาง	Fang										
21 แม่อาย	Mae Ai										
22 เชียงดาว	Chiang Dao										
23 แม่แตง	Mae Taeng		4.5	44.1	41.6	26.9	11.4		128.5	1091.2	+142.6
24 แม่ริม	Mae Rim			24.7					24.7	766.6	-104.7
25 สันทราย	San Sai	14.8		39.2	0.1	38.2			92.3	636.4	-295.4
26 ดอยสะเก็ด	Doi Saket	2.3		75.4	0.9	38.6	0.2		117.4	771.9	-159.7
27 สันกำแพง	San Kamphaeng										
28 หางดง	Hang Dong										
29 สารภี	Saraphi	98.4							98.4	675.5	
30 สันป่าตอง	San Pa Tong		14.0	30.5		19.6			64.1	509.9	-254.9
31 จอมทอง	Chom Thong			20.2	2.1	7.2	25.1		54.6	396.7	-262.4
32 ฮอด	Hot	15.5	2.5	4.3	28.8	6.8	1.7		59.6	562.8	-199.4
33 **ลำพูน**	**LAMPHUN**		16.5	29.1		13.3			58.9	660.4	- 47.4
34 ป่าซาง	Pa Sang		19.4		37.1	9.4			65.9	560.9	-142.6
35 ลี้	Li			56.3	19.9		18.5		94.7	855.7	- 22.2
36 **ลำปาง**	**LAMPANG***	5.0	3.5	1.4	T	16.9	6.5	1.7	35.0	1039.1	+215.3
37 งาว	Ngao										
38 แจ้ห่ม	Chae Hom	9.2		3.7		5.4	30.7		49.0	570.8	-198.8
39 เกาะคา	Ko Kha	48.3		2.6	2.3	28.3	24.7		106.2	1100.4	+291.8
40 สบปราบ	Sop Prap	3.5	2.1	38.2		8.4			52.2	807.5	+ 28.8

สถานีฝน	Station	วันที่และจำนวนน้ำฝนเป็นมิลลิเมตร Date and amount of rainfall in millimeters กันยายน September 9	10	11	12	13	14	15	ฝนรวม มม. Total rainfall mm.	ฝนสะสมตั้งแต่ 1 มกราคม Accumulative rainfall since 1 January ปริมาณ มม. Amount mm.	สูง/ต่ำกว่าปกติ Above or below Normal
41 เถิน	Thoen	27.8	3.8	102.5		8.1	T		142.2	822.8	+122.8
42 แม่พริก	Mae Phrik			58.2					58.2	697.0	+ 63.5
43 แพร่	**PHRAE***	0.2	0.8	1.5		41.4	0.5	T	44.4	992.1	+ 89.0
44 สอง	Song					61.2			61.2	1041.2	- 21.7
45 สูงเม่น	Sung Men										
46 เด่นชัย	Den Chai	1.1		3.8		49.7			54.6	1159.5	+149.4
47 น่าน	**NAN***	T	2.1	0.2	T	10.7		6.4	19.4	811.2	-308.3
48 ทุ่งช้าง	Thung Chang										
49 เชียงกลาง	Chiang Klang	3.0	5.0	5.6	3.9				19.5	836.6	
50 ท่าวังผา	Tha Wang Pha*		14.0	2.8	1.9				18.7	655.3	
51 ปัว	Pua		14.9	1.8	13.6	21.5			51.8	1034.6	- 57.0
52 สา	Sa										
53 นาน้อย	Na Noi										
54 อุตรดิตถ์	**UTTARADIT***	6.5	17.0	2.0		22.2	4.2		51.9	1208.6	+ 60.0
55 ฟากท่า	Fak Tha		12.0			17.2			29.2	1185.9	+211.4
56 น้ำปาด	Nam Pat	1.3	7.2			42.0			50.5	1133.1	+104.5
57 สนามบินอุตรดิตถ์	Uttaradit Airport*		34.3	21.9		56.5		T	112.7	1172.1	-136.8
58 ท่าปลา	Tha Pla		31.8						31.8	1244.3	+214.9
59 ลับแล	Laplae	23.7	4.8			5.9			34.4	1001.0	-217.7
60 ตาก	**TAK***	4.4	1.8	0.3	0.3	1.0	1.3	0.8	9.9	713.2	+ 64.6
61 เขื่อนภูมิพล	Bhumibol Dam*	37.1	1.0	8.7	T	5.6	3.6	2.7	58.6	826.9	+170.6
62 บ้านตาก	Ban Tak								0.0	546.2	+ 13.8
63 แม่ระมาด	Mae Ramat										
64 แม่สอด	Mae Sot*	0.7	0.6	T	13.1	1.8	6.9		23.1	1566.6	+268.0
65 สุโขทัย	**SUKHOTHAI**					10.2			10.2	643.2	-140.6
66 ทุ่งเสลี่ยม	Thung Saliam	5.4	27.5	35.0		13.4	8.0		89.3	983.4	+ 65.2
67 สวรรคโลก	Sawankhalok										
68 กงไกรลาศ	Kong Krailat	T		15.3		T	10.5		25.8	857.5	-104.7
69 บ้านด่านลานหอย	Ban Dan Lan Hoi										
70 พิษณุโลก	**PHITSANULOK***	T	T	42.3		12.0	7.9		62.2	1060.4	+ 7.0
71 นครไทย	Nakhon Thai										
72 พรหมพิราม	Phrom Phiram		19.9	1.2					21.1	817.6	+ 75.9
73 วังทอง	Wang Thong		T	7.7		9.7	2.2		19.6	863.4	-220.9
74 บางกระทุ่ม	Bang Krathum								0.0	671.7	
75 กำแพงเพชร	**KAMPHAENG PHET**	11.2							11.2	817.9	- 55.0
76 พรานกระต่าย	Phan Kratai					8.6			8.6	982.5	- 98.2
77 คลองขลุง	Khlong Khlung								0.0	937.2	+ 13.0
78 ขาณุวรลักษบุรี	Khanu Woralaksaburi					3.4			3.4	1094.7	+176.8
79 พิจิตร	**PHICHIT**			4.7		15.8	0.5		21.0	1050.2	-146.4
80 สามง่าม	Sam Ngam					15.0			15.0	587.0	
81 ตะพานหิน	Taphan Hin	0.9			8.9	2.2			12.0	721.9	-254.3

สถานีฝน	Station	วันที่และจำนวนน้ำฝนเป็นมิลลิเมตร Date and amount of rainfall in millimeters กันยายน September 9	10	11	12	13	14	15	ฝนรวม มม. Total rainfall mm.	ฝนรวมตั้งแต่ 1 มกราคม Accumulative rainfall since 1 January ปริมาณ มม. Amount mm.	สูงต่ำกว่าปกติ Above or below Normal
82 บางมูลนาค	Bang Mun Nak		14.8		15.6				30.4	563.4	-290.4
83 โพทะเล	Pho Thale										
84 เพชรบูรณ์	**PHETCHABUN***				0.2	2.0	T	4.0	6.2	588.1	-412.4
85 หล่มเก่า	Lom Kao				T	0.6	T		0.6		
86 หล่มสัก	Lom Sak*					5.9			5.9	767.4	- 45.9
87 ชนแดน	Chon Daen				26.2	3.3			29.5	816.6	-187.2
88 หนองไผ่	Nong Phai								0.0	561.9	
89 วิเชียรบุรี	Wichian Buri*		16.8		28.3	42.1			87.2	1045.2	+ 96.7
ภาคตะวันออกเฉียงเหนือ NORTHEASTERN PART											
1 เลย	LOEI*	1.2	0.5		2.4	15.3	0.2	18.8	38.4	1032.5	+ 44.0
2 เชียงคาน	Chiang Khan		1.3			8.7			10.0	1142.2	+ 69.9
3 ท่าลี่	Tha Li			15.1					15.1	1002.0	+284.8
4 ด่านซ้าย	Dan Sai		6.2						6.2	786.4	- 97.8
5 วังสะพุง	Wang Saphung					36.1			36.1	820.8	- 87.3
6 หนองคาย	**NONG KHAI***	0.1	T			3.2			3.3	1190.9	-380.1
7 ศรีเชียงใหม่	Si Chiang Mai								0.0	1217.0	-291.6
8 ท่าบ่อ	Tha Bo	5.7							5.7	1103.1	-228.3
9 โพนพิสัย	Phon Phisai								0.0	1579.3	- 28.9
10 บึงกาฬ	Bung Kan	1.5				65.0	44.2		110.7	3029.5	+738.3
11 เซกา	Seka								0.0	1469.2	+ 81.8
12 อุดรธานี	**UDON THANI***	T			1.0	18.7		T	19.7	1433.2	+ 85.3
13 เพ็ญ	Phen								0.0	1156.3	- 38.7
14 กุมภวาปี	Kumphawapi	4.1	5.1		12.8	16.0			38.0	1295.6	+345.6
15 หนองหาน	Nong Han										
16 หนองบัวลำภู	Nong Bua Lam Phu								0.0	871.3	+132.6
17 สกลนคร	**SAKON NAKHON***		0.2		0.1	T			0.3	1898.4	+585.5
18 วานรนิวาส	Wanon Niwat								0.0	1291.9	-288.5
19 สว่างแดนดิน	Sawang Daen Din				4.6	43.5			48.1	1364.1	- 91.4
20 พรรณานิคม	Phanna Nikhom		10.4						10.4	1427.0	+ 58.3
21 นครพนม	**NAKHON PHANOM***		1.1	T		2.3	4.0	3.2	10.6	2081.9	- 85.8
22 บ้านแพง	Ban Phaeng		0.8	5.4	0.6		10.2		17.0	2271.4	-299.7
23 ท่าอุเทน	Tha Uthen		6.5		15.1		4.4		26.0	1720.9	-359.8
24 นาแก	Na Kae		9.7			27.3			37.0	1672.5	+320.1
25 ธาตุพนม	That Phanom		30.1			16.7	3.0		49.8	1889.4	+279.5
26 มุกดาหาร	Mukdahan*		62.2		1.0	4.6		T	67.8	1706.2	+378.4
27 กาฬสินธุ์	**KALASIN**		15.2						15.2	1592.6	+377.5
28 ยางตลาด	Yang Talat		85.6		0.1				85.7	1389.9	+272.1
29 สหัสขันธ์	Sahatsakhan										
30 กุฉินารายน์	Kuchinarai										
31 กมลาไสย	Kamalasai		0.9		0.2				1.1		
32 ร้อยเอ็ด	**ROI ET***	0.8	16.9		18.5	2.2	0.7	8.0	47.1	1164.8	- 1.9

สถานีฝน	Station	วันที่และจำนวนน้ำฝนเป็นมิลลิเมตร Date and amount of rainfall in millimeters กันยายน September							ฝนรวม มม. Total rainfall mm.	ฝนรวมตั้งแต่ 1 มกราคม Accumulative rainfall since 1 January	
		9	10	11	12	13	14	15		ปริมาณ มม. Amount mm.	สูงต่ำกว่าปกติ Above or below Normal
33 โพนทอง	Phon Thong		7.4						7.4	826.1	-488.5
34 ธวัชบุรี	Thawatchaburi		3.3		4.6	6.0	1.0		14.9	1007.9	-251.6
35 อาจสามารถ	At Samat								0.0	1254.4	+147.0
36 เสลภูมิ	Selaphum										
37 จตุรพักตร์พิมาน	Chaturaphak Phiman				17.0				17.0	1086.7	+200.6
เกษตรวิสัย	Kaset Wisai								0.0	1041.4	- 78.2
สุวรรณภูมิ	Suwannaphum			27.5					27.5	1222.4	-162.9
40 มหาสารคาม	MAHA SARAKHAM		1.2						1.2	880.8	-287.5
41 เชียงยืน	Chiang Yun		14.2		5.6				19.8		
42 กันทรวิชัย	Kantharawichai		22.1		8.1	4.2			34.4	1142.9	+ 99.0
43 โกสุมพิสัย	Kosum Phisai*		4.5		1.7	14.0			20.2	832.3	-248.3
44 บรบือ	Borabu		24.9		8.0				32.9		
45 วาปีปทุม	Wapi Pathum								0.0	927.4	- 56.8
46 พยัคฆภูมิพิสัย	Phayakkhaphum Phisai				5.6	0.9			6.5	783.2	-335.8
47 ขอนแก่น	KHON KAEN*		14.8			T		19.9	34.7	908.3	- 79.5
48 น้ำพอง	Nam Phong										
49 ภูเวียง	Phu Wiang		45.1						45.1	809.7	-199.0
50 ชุมแพ	Chum Phae		8.4		12.5	7.0			27.9	595.6	-234.0
51 มัญจาคีรี	Mancha Khiri		35.5						35.5	519.9	-397.4
52 ชนบท	Chonnabot		22.0						22.0	678.5	-246.4
53 บ้านไผ่	Ban Phai								0.0	606.3	-362.9
54 พล	Phon		11.5	6.2	5.0	4.7			27.4	694.0	-323.1
55 หนองสองห้อง	Nong Song Hong		1.7		63.0	3.9			68.6	732.2	-370.3
56 ชัยภูมิ	CHAIYAPHUM*		33.9	4.5	0.3	T	0.1	13.6	52.4	587.7	-389.9
57 เกษตรสมบูรณ์	Kaset Sombun								0.0	480.6	-183.5
58 ภูเขียว	Phu Khieo	7.3	41.8						49.1	398.0	-375.4
59 คอนสวรรค์	Khon Sawan		24.5						24.5	541.2	-315.4
60 จัตุรัส	Chatturat		5.8		4.8	13.7	T		24.3	652.7	-255.7
61 บำเหน็จณรงค์	Bamnet Narong		18.7						18.7	567.7	-360.8
62 นครราชสีมา	NAKHON RATCHASIMA*	T		1.6	15.6	0.6	11.2	1.2	30.2	789.4	- 53.4
63 บัวใหญ่	Bua Yai				9.5				9.5		
64 คง	Khong				2.0		12.4		14.4	495.2	-309.1
65 ด่านขุนทด	Dan Khun Thot		7.8	1.8		2.3			11.9	647.2	-119.1
66 โนนไทย	Non Thai		14.3	4.7			3.6		22.6	603.7	-242.2
67 โนนสูง	Non Sung				2.4	11.2			13.6	631.2	-303.2
68 พิมาย	Phimai				32.1				32.1		
69 สีคิ้ว	Sikhiu		12.8		46.1		4.6		63.5	760.9	+ 27.3
70 สูงเนิน	Sung Noen		7.2		24.6	5.3			37.0	710.0	- 68.1
71 ปักธงชัย	Pak Thong Chai			16.5	6.3		14.6		37.4	737.6	- 28.2
72 โชคชัย	Chok Chai*		9.9	3.5	0.8	0.2			14.4	732.1	+ 18.7
73 ครบุรี	Khon Buri										

สถานีฝน	Station	วันที่และจำนวนน้ำฝนเป็นมิลลิเมตร Date and amount of rainfall in millimeters							ฝนรวม มม. Total rainfall mm.	ฝนรวมตั้งแต่ 1 มกราคม Accumulative rainfall since 1 January	
		กันยายน September								ปริมาณ มม. Amount mm.	สูงต่ำกว่าปกติ Above or below Normal
		9	10	11	12	13	14	15			
74 บุรีรัมย์	**BURI RAM**										
75 พุทไธสง	Phutthaisong										
76 สตึก	Satuk		4.7		1.3	31.4			37.4	828.7	-231.8
77 ลำปลายมาศ	Lam Phai Mat	10.7				4.2			14.9	590.5	-424.6
78 นางรอง	Nang Rong*		3.4	T	3.9				7.3	743.1	-181.7
79 สุรินทร์	**SURIN***	17.4	1.9		T	T		13.8	33.1	720.3	-308.6
80 รัตนบุรี	Rattanaburi				11.0				11.0	902.9	-141.5
81 ท่าตูม	Tha Tum*					17.5		32.0	49.5	794.5	-173.5
82 ศีขรภูมิ	Sikhoraphum										
83 ปราสาท	Prasat		3.5		2.7				6.2	667.2	-268.4
84 สังขะ	Sangkha				45.5				45.5	726.9	-214.5
85 ศรีสะเกษ	**SI SA KET**					23.4			23.4	985.9	-195.7
86 ราษีไศล	Rasi Salai		5.1						5.1	1167.8	+138.6
87 กันทรารมย์	Kantharatom								0.0	903.5	- 89.8
88 ขุขันธ์	Khukhan			45.0					45.0	783.4	-231.6
89 ขุนหาญ	Khun Han		44.0						44.0	596.3	
90 กันทรลักษ์	Kantharalak			8.2			26.7		34.9	848.8	-185.4
91 อุบลราชธานี	**UBON RATCHATHANI***		5.1	0.3	2.2	11.5	0.8	53.1	73.0	1495.6	+158.6
92 เขมราฐ	Khemarat		19.0			2.5			21.5	1749.8	+460.5
93 อำนาจเจริญ	Amnat Charoen		1.9			3.6			5.5	1306.2	- 70.4
94 ยโสธร	Yasothon		10.2						10.2	1259.1	+ 26.1
95 ตระการพืชผล	Trakan Phutphon		14.0			4.6			18.6	1446.6	+129.2
96 มหาชนะชัย	Maha Chana Chai	2.3				1.2			3.5	1180.2	- 57.1
97 เขื่องใน	Khuang Nai					3.0	13.0		16.0	989.0	-271.7
98 โขงเจียม	Khong Chiam						2.9		2.9	1660.9	+ 85.1
99 เดชอุดม	Det Udom		5.4	4.9		0.3			10.6	1263.3	- 34.5
100 บุณฑริก	Buntharik										
ภาคกลาง	**CENTRAL PART**										
1 นครสวรรค์	**NAKHON SAWAN***	0.1	T		T	0.5		56.6	57.2	689.6	-171.6
2 บรรพตพิสัย	Banphot Phisai					19.5			19.5	780.9	+ 63.7
3 ชุมแสง	Chumsaeng										
4 หนองบัว	Nong Bua										
5 ตาคลี	Lat Yao				8.2				8.2	771.4	+ 68.1
6 ท่าตะโก	Tha Tako				13.0				13.0	694.2	-119.5
7 พยุหะคีรี	Phayuha Khiri								0.0	763.2	+ 7.6
8 ตากฟ้า	Takfa				29.0				29.0	856.3	- 67.5
9 อุทัยธานี	**UTHAI THANI**								0.0	854.3	+ 10.5
10 สว่างอารมณ์	Sawang Arom										
11 บ้านไร่	Ban Rai		7.7	5.1	39.7	6.2	17.4		76.1	829.9	+ 45.6
12 ทัพทัน	Thap than				0.7	10.5			11.2	790.8	-125.5
13 หนองฉาง	Nong Chang								0.0	1086.2	+ 65.4

สถานีฝน	Station	วันที่และจำนวนน้ำฝนเป็นมิลลิเมตร Date and amount of rainfall in millimeters กันยายน September 9	10	11	12	13	14	15	ฝนรวม มม. Total rainfall mm.	ฝนรวมตั้งแต่ 1 มกราคม Accumulative rainfall since 1 January ปริมาณ มม. Amount mm.	สูงต่ำกว่าปกติ Above or below Normal
14 หนองขาหย่าง	Nong Khayang		26.0						26.0	828.0	+ 5.9
15 **ชัยนาท**	**CHAI NAT**					4.0			4.0	879.8	+ 99.7
16 มโนรมย์	Manorom								0.0	683.4	-147.1
17 วัดสิงห์	Wat Sing					20.9	10.4		31.3	776.0	-112.1
18 หันคา	Hankha				5.5	82.1			97.6	807.1	+ 25.8
19 **สิงห์บุรี**	**SING BURI**					4.3			4.3	762.4	- 11.8
20 อินทร์บุรี	In Buri		8.3			21.4	..		29.7	630.0	-230.5
21 บางระจัน	Bang Rachan					12.2	0.3		12.5		
22 พรหมบุรี	Phrom Buri								0.0	852.2	- 64.2
23 **ลพบุรี**	**LOP BURI***		5.4	0.2	T	29.2		66.5	101.3	943.1	- 48.8
24 บ้านหมี่	Ban Mi								0.0	749.9	- 10.8
25 บ้วชุม	Bua Chum*	3.5	36.8	T				96.5	136.8	729.9	-228.6
26 ชัยบาดาล	Chai Badan		43.3						43.3	621.6	-201.3
27 พัฒนานิคม	Phatthana Nikhom		8.7	6.4					15.1	716.9	-103.4
28 โคกสำโรง	Khok Samrong			8.8		..			8.8	648.0	-135.6
29 ท่าวุ้ง	Tha Wung				18.4	13.8			32.2	656.5	-339.5
30 **สุพรรณบุรี**	**SUPHAN BURI***		3.7			8.0	0.5	11.8	24.0	1050.2	+212.4
31 เดิมบางนางบวช	Doembang Nangbuat				13.0	4.0			17.0	683.8	-114.4
32 สามชุก	Sam Chuk					7.5			7.5	782.2	- 34.2
33 ดอนเจดีย์	Don Chedi										
34 ศรีประจันต์	Si Phrachan										
35 อู่ทอง	U Thong		4.7			4.4	8.1		17.2	431.4	-238.6
36 บางปลาม้า	Bang Pa Ma		16.4						16.4	1269.4	+642.5
37 สองพี่น้อง	Song Phi Nong		60.0			6.7	40.0		106.7	851.8	+281.3
38 **อ่างทอง**	**ANG THONG**	1.5	24.5			24.0			50.0	937.0	+ 15.7
39 โพธิ์ทอง	Pho Thong		2.2			71.2			73.4	1165.7	+165.8
40 ไชโย	Chaiyo					60.2			60.2	1028.3	+259.0
41 วิเศษชัยชาญ	Wiset Chai Chan		13.7			27.4			41.1	985.8	+ 44.3
42 ป่าโมก	Pa Mok		68.6			8.2			76.8	715.2	-111.4
43 **สระบุรี**	**SARABURI**								0.0	806.3	-427.8
44 พระพุทธบาท	Phra Phutthabat										
45 บ้านหมอ	Ban Mo										
46 เสาไห้	Sao Hai								0.0	683.4	
47 แก่งคอย	Kaeng Khio					6.5			6.5	750.3	
48 หนองแค	Nong Khae								0.0	1053.3	-114.1
49 **พระนครศรีอยุธยา**	**PHRA NAKHON SI AYUTTHAYA**								0.0	1064.0	+256.5
50 ท่าเรือ	Tha Rua								0.0	825.0	-355.1
51 ผักไห่	Phak Hai		76.8			17.0			93.8	881.4	- 67.9
52 บางบาล	Bang Ban		33.3						33.3	1004.1	+ 16.1
53 เสนา	Sena		16.8						16.8	936.4	-106.4
54 บางไทร	Bang Sai								0.0	962.0	- 1.9

	สถานีฝน	Station	วันที่และจำนวนน้ำฝนเป็นมิลลิเมตร Date and amount of rainfall in millimeters							ฝนรวม มม. Total rainfall mm.	ฝนรวมตั้งแต่ 1 มกราคม Accumulative rainfall since 1 January	
			กันยายน September								ปริมาณ มม. Amount mm.	สูงต่ำกว่าปกติ Above or below Normal
			9	10	11	12	13	14	15			
55	บางปะอิน	Bang Pa-in		6.4						6.4	1067.1	+156.3
56	**ปทุมธานี**	**PATHUM THANI**								0.0	616.1	-358.9
57	หนองเสือ	Nong Sua		5.5						5.5	1077.2	+ 20.1
58	ธัญบุรี	Thanyaburi								0.0	696.2	-403.4
59	รังสิต	Rangsit	9.0							9.0	641.2	-411.2
60	ลำลูกกา	Lam Luk Ka						5.1		5.1	772.4	-211.8
61	**นนทบุรี**	**NONTHABURI**								0.0	892.0	+102.6
62	บางบัวทอง	Bang Bua Thong								0.0		
63	**ธนบุรี**	**THON BURI**			27.7				4.5	32.2		
64	คลองชัน	Taling Chan			4.0					4.0		
65	บางขุนเทียน	Bang Khun Thian										
66	ราษฎร์บูรณะ	Rat Burana										
67	**กรุงเทพมหานคร**	**BANGKOK METROPOLIS**	7.3	1.4	0.4				8.6	17.7	721.6	-333.0
68	สนามบินดอนเมือง	Don Muang Airport*	0.5			5.2			6.3	12.0	745.6	-293.9
69	บางเขน	Bang Khen	1.1		0.7	35.8			6.7	44.3	949.9	- 73.3
70	มีนบุรี	Min Buri		0.5						0.5		
71	ลาดกระบัง	Lat Krabang										
72	ศูนย์วิจัยบางนา	Bangk Na*	10.3	3.8	0.3	T			5.7	20.1	691.0	
73	**กาญจนบุรี**	**KANCHANABURI***		68.9	2.7		1.3	1.5	2.4	75.3	986.7	+304.0
74	สังขละบุรี	Sangkhla Buri										
75	เพชรบูรณ์	Pilok										
76	ทองผาภูมิ	Thong Pha Phum*	6.3	26.2	T					32.5	1763.3	+426.3
77	ศรีสวัสดิ์	Si Sawat										
78	ไทรโยค	Sai Yok										
79	พนมทวน	Phanom Thuan		11.0	4.7					15.7	472.5	- 32.0
80	ท่าม่วง	Tha Muang		65.4			11.5			76.9	759.7	+100.4
81	**นครปฐม**	**NAKHON PATHOM**								0.0	822.8	- 4.9
82	บางเลน	Bang Len								0.0	581.1	-169.6
83	นครชัยศรี	Nakhon Chaisi						7.5		7.5	744.9	+ 70.7
84	**ราชบุรี**	**RATCHABURI**								0.0	531.7	-239.4
85	บ้านโป่ง	Ban Pong					11.4			11.4	633.0	+ 15.0
86	โพธาราม	Photharam					17.9			17.9	835.4	+ 86.8
87	ดำเนินสะดวก	Damnoen Saduak										
88	ปากท่อ	Pak Tho								0.0	424.5	-248.4
89	**สมุทรสงคราม**	**SAMUT SONGKHRAM**								0.0	519.0	- 93.7
90	บางคนที	Bang Khonthi								0.0	756.4	+ 49.0
91	อัมพวา	Amphawa								0.0	524.2	-157.7
92	**สมุทรสาคร**	**SAMUT SAKHON**		0.6		4.8				5.4	518.0	-344.6
93	กระทุ่มแบน	Kratum Baen								0.0	739.0	- 84.4
94	**สมุทรปราการ**	**SAMUT PRAKAN**								0.0	531.8	-433.3
95	บางพลี	Bang Phli			4.2					4.2	837.8	-211.7

สถานีฝน Station	วันที่และจำนวนน้ำฝนเป็นมิลลิเมตร Date and amount of rainfall in millimeters							ฝนรวม มม. Total rainfall mm.	ฝนรวมตั้งแต่ 1 มกราคม Accumulative rainfall since 1 January	
	กันยายน September								ปริมาณ มม. Amount mm.	สูงหรือต่ำกว่าค่าปกติ Above or below Normal
	9	10	11	12	13	14	15			
ภาคตะวันออก EASTERN PART										
1 นครนายก NAKHON NAYOK		T						T	1209.4	-286.5
2 บ้านนา Ban Na								0.0	1098.7	
3 ปากพลี Pak Phli								0.0	1418.2	-108.3
4 องครักษ์ Ongkharak	0.3		29.3					29.6	1219.7	- 95.9
5 ปราจีนบุรี PRACHIN BURI*		15.2		1.1			9.6	25.9	1465.4	- 34.9
6 ประจันตคาม Prachantakham								0.0	1150.2	- 39.8
7 บ้านสร้าง Ban Sang		8.8						8.8	940.1	-279.3
8 ศรีมหาโพธิ Si Maha Phot		15.2						15.2	1082.6	-263.8
9 กบินทร์บุรี Kabin Buri*		T		T				T	1276.3	+ 43.6
10 สระแก้ว Sa Kaeo			4.3					4.3	1327.6	- 20.1
11 วัฒนานคร Watthana Nakhon								0.0	1101.6	- 44.8
12 อรัญประเทศ Aranyaprathet*				19.1		1.2	2.3	22.6	1087.2	- 16.3
13 ฉะเชิงเทรา CHACHOENGSAO		79.4						79.4	689.9	-246.6
14 บ้านโพธิ์ Ban Pho								0.0	754.1	-131.0
15 ชลบุรี CHON BURI*	T	T	T	T			3.2	3.2	850.3	- 71.5
16 พานทอง Phan Thong				2.2				2.2	874.9	+102.9
17 บ้านบึง Ban Bung								0.0	709.8	- 8.8
18 เกาะสีชัง Ko Sichang*	25.0	8.0	0.7				9.6	43.3	890.0	+143.1
19 ศรีราชา Si Racha		T						T	742.3	- 9.9
20 สัตหีบ Sattahip*							41.6	41.6	685.6	- 95.6
21 ระยอง RAYONG		0.1						0.1	681.3	-226.9
22 บ้านค่าย Ban Khai	12.5					12.2		24.7	969.6	+ 69.4
23 แกลง Klaeng		T				1.5		1.5	1195.8	-290.8
24 จันทบุรี CHANTHABURI*			0.7	27.2		0.3	12.1	40.3	1979.1	-532.1
25 ท่าใหม่ Tha Mai								0.0	1583.1	-54[illegible].6
26 มะขาม Makham										
27 ตราด TRAT		7.9						7.9	2504.1	-355.5
28 เขาสมิง Khao Saming			40.2					40.2	952.1	
29 แหลมงอบ Laem Ngop								0.0	1631.2	
30 คลองใหญ่ Khlong Yai*	T	T				T	T	T	3338.8	-627.4
ภาคใต้ SOUTHERN PART										
1 เพชรบุรี PHETCHABURI						22.4		22.4	423.5	-191.5
2 บ้านแหลม Ban Laem								0.0	549.8	-137.7
3 บ้านลาด Ban Lat					10.4	45.2		55.6	665.7	+ 5.1
4 ท่ายาง Tha Yang					6.6			6.6	334.6	-125.9
5 ชะอำ Cha-am						20.4		20.4		
6 ประจวบคีรีขันธ์ PRACHUAP KHIRI KHAN*						T		T	587.9	- 44.1
7 หัวหิน Hua Hin*					0.5		T	0.5	419.4	-122.0
8 ปราณบุรี Pran Buri										
9 ชุมพร CHUMPHON*	0.2	0.4		0.4		T		1.0	875.1	-275.2

สถานีฝน	Station	วันที่และจำนวนน้ำฝนเป็นมิลลิเมตร Date and amount of rainfall in millimeters							ฝนรวม มม. Total rainfall mm.	ฝนรวมตั้งแต่ 1 มกราคม Accumulative rainfall since 1 January	
		กันยายน September								ปริมาณ มม. Amount mm.	สูงต่ำกว่าปกติ Above or below Normal
		9	10	11	12.	13	14	15			
10 ท่าแซะ	Tha Sae	3.1							3.1	964.1	-277.5
11 สวี	Sawi						5.2		5.2	390.7	
12 หลังสวน	Lang Suan	4.9							4.9	325.1	
13 **สุราษฎร์ธานี**	**SURAT THANI***	4.5	11.9	34.0	1.7	0.2	1.8		54.1	751.5	- 96.7
14 ไชยา	Chaiya				7.7				7.7	794.9	+ 89.1
15 เกาะสมุย	Ko Samui*	2.4							2.4	568.9	- 74.2
16 พุนพิน	Phunphin		0.3	1.7	11.2		1.0		14.2	789.5	- 27.4
17 ท่าฉาง	Tha Chang				10.3	12.0	3.8		26.1	725.2	-415.1
18 กาญจนดิษฐ์	Kanchanadit										
19 บ้านนาสาร	Ban Na San										
20 **นครศรีธรรมราช**	**NAKHON SI THAMMARAT***	T		66.4	2.3	0.2	T		68.9	785.1	-165.8
21 สิชล	Sichon								0.0	637.3	-215.7
22 ท่าศาลา	Tha Sala								0.0	706.4	+ 70.7
23 ฉวาง	Chawang			9.2		6.5			15.7	1113.1	-108.5
24 ทุ่งสง	Thung Song	7.8			16.6				24.4	778.2	-281.8
25 ร่อนพิบูลย์	Ron Phibun				8.2	5.5			13.7	565.8	-213.5
26 ปากพนัง	Pak Phanang								0.0	471.9	-251.0
27 **พัทลุง**	**PHATTHALUNG**				19.2				19.2	701.4	-223.9
28 ควนขนุน	Khuan Khanun				7.3				7.3	731.6	
29 ปากพยูน	Pak Phayun								0.0	340.7	
30 เขาชัยสน	Khao Chaison				25.2				25.2	606.7	
31 **สงขลา**	**SONGKHLA***		6.1	T	28.3	T	0.1		34.5	503.7	-279.2
32 รัตภูมิ	Rattaphum			5.6	26.8				32.4	569.1	
33 หาดใหญ่	Hat Yai	0.4	2.1	4.9	10.9		T	0.1	18.4	748.3	
34 สะเดา	Sadao	26.2	34.2				11.6		72.0	664.7	
35 **ปัตตานี**	**PATTANI***				1.0	1.3			2.3	835.7	+296.7
36 หนองจิก	Nong Chik				11.5				11.5	374.8	
37 ยะหริ่ง	Yaring				48.4				48.4	499.8	
38 มายอ	Mayo			7.8					7.8	815.5	
39 โคกโพธิ์	Khok Pho								0.0	1141.1	
40 ปะนาเระ	Panare										
41 **ยะลา**	**YALA**								0.0	981.5	
42 ยะหา	Yaha	32.7			28.9				61.6	931.7	
43 รามัน	Raman				10.6				10.6	1075.3	
44 บันนังสตา	Bannang Satar	6.4	18.7	3.2	1.7	6.5			35.5		
45 เบตง	Betong			13.4	13.3	13.2			39.9	959.8	
46 **นราธิวาส**	**NARATHIWAT***				2.8		0.4		3.2	1015.2	-109.5
47 ยี่งอ	Yi-ngo				13.5	5.3			18.8	1108.9	
48 ระแงะ	Rangae										
49 ตากใบ	Tak Bai				5.8				5.8		
50 สุไหงโกลก	Sungai Kolok								0.0	1206.7	

สถานีฝน	Station	วันที่และจำนวนน้ำฝนเป็นมิลลิเมตร Date and amount of rainfall in millimeters							ฝนรวม มม. Total rainfall mm.	ฝนรวมตั้งแต่ 1 มกรา Accumulative rainfall since 1 January	
		กันยายน September								ปริมาณ มม. Amount mm.	สูงต่ำกว่าปกติ Above or below Normal
		9	10	11	12	13	14	15			
51 ระนอง	RANONG*		10.1	9.3	0.1	6.5		T	26.0	2669.9	-756.3
52 กระบุรี	Kra Buri								0.0	1813.9	
53 พังงา	PHANGNGA	8.6							8.6	1648.0	
54 ตะกั่วป่า	Takua Pa			9.2	14.5				23.7	3246.0	
55 กะปง	Kapong		20.1	30.9	3.6				54.6	2701.7	
56 ท้ายเหมือง	Thai Muang				5.8				5.8	2261.8	
57 ตะกั่วทุ่ง	Takua Thung				17.0				17.0	2170.1	
58 ทับปุด	Thap Put								0.0	1186.6	
59 ภูเก็ต	PHUKET*	1.0		24.5	10.0	5.9			41.4	1844.2	+246.3
60 สนามบินภูเก็ต	Phuket Airport*	8.6	10.8	1.7	8.0	4.2	5.8	0.3	39.4	1879.9	+ 61.3
61 กระบี่	KRABI						14.5		14.5	1329.1	
62 อ่าวลึก	Ao Luk			2.9	2.5				5.4	1250.7	
63 คลองท่อม	Khlong Tom	73.3	3.9	12.8	6.1				96.1	946.4	
64 ตรัง	TRANG										
65 สนามบินตรัง	Trang Airport*		26.8	1.1	6.7	5.3	0.3	T	40.2	1108.5	-533.3
66 สิเกา	Sikao	3.2		49.2	1.0		8.1		61.5	1301.8	
67 ย่านตาขาว	Yan Ta Khao		11.5	7.8	22.3				41.6	1164.3	
68 ปะเหลียน	Palian		3.7	29.6	1.2				34.5	1521.8	
69 สตูล	SATUN										
70 ทุ่งหว้า	Thung Wa			25.2					25.2	905.7	

สถานีฝน	Station	วันที่และจำนวนน้ำฝนเป็นมิลลิเมตร Date and amount of rainfall in millimeters							ฝนรวม มม. Total rainfall mm.	ฝนรวมตั้งแต่ 1 มกราคม Accumulative rainfall since 1 January	
		กันยายน September								ปริมาณ มม. Amount mm.	สูงต่ำกว่าปกติ Above or below Normal
		9	10	11	12	13	14	15			
กรุงเทพมหานคร	**BANGKOK METROPOLIS**										
1 สถานีเครื่องรับส่งวิทยุนนทบุรี	Overseas Radio Receiving Station				16.2				16.2	643.8	
2 ร.ง. การช่างนนทบุรี	Nonthaburi Trade School	1.2						11.5	12.7	541.7	
3 พลังงานปรมาณูแห่งชาติ	Atomic Energy For Peace	1.4		0.4	11.5			4.6	17.9	777.8	
4 กองกำกับการรถวิทยุฯ	MMP. Sub Division Car Center								0.0	534.9	
5 วิทยาลัยครูจันทรเกษม	Chankasem College Education								0.0	528.5	
6 การไฟฟ้าฝ่ายผลิต	Electrical Supply Authority			39.1					39.1	565.1	
7 ศูนย์ฝึกการบินพลเรือน	Civil Aviation Training Center		1.2					50.8	52.1	656.4	
8 ร.ง. โยธินบูรณะ	Yothin Burana School			19.4					19.4	533.2	
9 สถานีรถไฟบางบำหรุ	Bang Bamru Railway Station			52.9					52.9	568.0	
10 ร.ง. พาณิชการสยาม	Siam Commercial School		T	36.0				4.7	40.7	641.5	
11 ร.ง. การประชาสัมพันธ์	Public Relation School	2.4		10.1				21.9	34.4	754.7	
12 ร.ง. สามเสนนอก	Sam Sen Nok School	2.1						16.8	18.9	500.9	
13 มหาวิทยาลัยรามคำแหง	Ramkhamhaeng University		1.9	18.9				10.4	31.2	658.9	
14 ร.ง. ศรีอุดัย	Sri Udai School		T	34.0				4.8	38.8	767.5	
15 ร.ง. จิตรลดา	Chitlada School							15.5	15.5	908.4	
16 เขตบางกะปิ	Bangkapi Boundary										
17 เขตหนองจอก	Nong Chok Boundary										
18 กระทรวงศึกษาธิการ	Ministry of Education			8.5					8.5	672.2	
19 ร.ง. ช่างกลวิทยา	Changkol Vitthaya School	2.9						9.9	12.8	635.9	
20 ร. 1 พัน 2 รอ.	Second Infantry Battalion							22.0	22.0		
21 บ้านมนังคศิลา	Ban Manangkha Sila			11.8				9.7	21.5	780.7	
22 ร.ง. โยสิตสโมสร	Kosit Samosorn School		T	78.7				6.8	85.5	836.2	
23 ประตูน้ำปทุมวัน	Pathumvan Irr.	5.9	0.2	T				21.0	27.1	582.8	
24 ร.ง. เฉลิมสาสน์ศึกษา	Chaloemsart Suksa School		1.8	1.8				16.3	19.9	571.5	
25 วิทยาลัยเพาะช่าง	Poh Chang College			45.1				6.7	51.8	795.5	
26 ร.ง. มาแตร์เดอี	Mater Dei School							21.4	21.4		
27 สถานีจ่ายไฟฟ้าบางกะปิ	Sup Center of Electrial Supply-Bangkapi	T	2.1	6.1				12.1	20.3	553.7	
28 วิทยาลัยพาณิชการธนบุรี	Thonburi Commercial College		T	34.3				4.5	38.8	612.1	
29 วิทยาลัยครูบ้านสมเด็จ	Bansomdet Teacher College		0.6	28.7					29.3	624.1	
30 เขตคลองสวน	Khlong San Boundary		1.0					8.1	9.1	549.4	
31 ร.ง. เตรียมทหาร	Armed Force Academy Preparatory-School	3.3	1.9					16.2	21.4	621.1	
32 ร.ง. กรุงเทพคริสเตียน	Bangkok Christian College		1.2						1.2	487.5	
33 ร.ง. ศรีวิกรม์	Srivikorn School	1.2	2.4	0.9				7.5	12.0	756.3	
34 ประตูน้ำพระโขนง	Prakhanong Irr.			1.5				9.4	10.9	677.6	
35 ร.ง. สมชิตศึกษา	Somchit Suksa School										
36 ร.ง. ยานนาเวศวิทยาคม	Yannaves Vitthayakhom School							39.9	39.9		
37 ร.ง. พระโขนง	Prakhanong School	12.0							12.0		
38 ร.ง. ช่องนนทรี	Chong Nonthri School							40.5	40.5		

อุณหภูมิสูงสุดและต่ำสุดประจำวันที่ ๙ – ๑๕ กันยายน ๒๕๑๗

Daily Max. and Min. Temperature 9 - 15 September 1974

สถานี	Station	อุณหภูมิสูงสุดและต่ำสุดเป็นองศา ซ. Max. and Min. Temperature in degree C.							เฉลี่ยสูงสุดต่ำสุด Average Max. Min.	เฉลี่ยในสัปดาห์ Weekly Mean	ค่าปกติประจำเดือน Monthly Normal
		9	10	11	12	13	14	15			
ภาคเหนือ	**NORTHERN PART**										
1 เชียงราย	CHIANG RAI	30.0 23.0	27.1 22.3	29.2 21.2	27.5 21.3	28.7 21.4	28.2 22.0	31.0 20.8	28.8 21.7	25.2	26.6
2 แม่ฮ่องสอน	MAE HONG SON	29.7 22.5	30.5 24.3	32.7 23.0	30.0 22.6	27.5 22.5	30.5 23.2	30.6 22.0	30.2 22.9	26.6	27.3
3 เชียงใหม่	CHIANG MAI	30.0 22.8	27.6 23.9	28.8 22.7	30.4 21.3	28.7 22.7	27.6 22.1	30.5 22.5	29.1 22.6	25.9	26.9
4 น่าน	NAN	31.6 23.8	29.9 24.4	30.5 22.7	31.7 23.7	31.7 24.3	30.7 22.8	33.2 23.4	31.3 23.6	27.4	27.7
5 ท่าวังผา	Tha Wang Pha	31.0 22.0	30.1 23.7	28.7 22.1	30.6 23.2	23.1	::	::	30.1 22.8	26.4	..
6 ลำปาง	LAMPANG	30.7 23.2	28.4 22.4	29.1 23.1	30.7 22.5	28.2 23.8	30.4 22.0	30.5 21.4	29.7 22.6	26.2	27.3
7 แม่สะเรียง	Mae Sariang	30.3 22.9	28.6 23.1	33.0 22.6	31.3 23.0	28.5 22.1	27.6 22.8	32.6 22.1	30.3 22.6	26.4	27.3
8 แพร่	PHRAE	31.0 24.3	29.5 24.7	31.7 23.0	32.4 22.8	30.1 24.0	30.7 22.6	31.6 23.0	31.0 23.4	27.2	27.3
9 อุตรดิตถ์	UTTARADIT	32.5 25.2	29.2 25.3	32.5 24.1	33.6 23.4	32.5 24.6	31.1 23.0	33.0 23.2	32.0 24.1	28.0	28.2
10 สนามบินอุตรดิตถ์	Uttaradit Airport	32.4 24.2	29.6 23.8	33.3 22.6	33.0 22.9	31.3 25.0	23.1	::	31.9 23.6	27.8	..
11 ตาก	TAK	31.1 23.0	31.6 24.2	33.0 23.4	33.5 23.2	33.4 23.9	30.8 23.8	31.9 23.0	32.2 23.5	27.8	27.8
12 พิษณุโลก	PHITSANULOK	32.2 25.2	33.7 25.0	33.5 25.1	31.7 22.1	30.8 24.8	31.1 23.9	32.5 23.5	32.2 24.2	28.2	28.3
13 แม่สอด	Mae Sot	30.4 22.9	29.9 24.4	32.4 23.5	31.3 23.4	30.3 23.8	27.5 23.6	31.5 22.6	30.5 23.4	27.0	26.9
14 เพชรบูรณ์	PHETCHABUN	33.2 23.0	33.4 24.5	33.2 22.9	33.0 23.2	30.8 24.2	33.2 23.7	34.7 23.7	33.1 23.6	28.4	27.4
15 หล่มสัก	Lom Sak	32.3 23.0	32.8 24.1	32.3 23.6	31.5 24.1	30.0 23.8	31.8 23.0	23.4	31.8 23.6	27.7	..
16 วิเชียรบุรี	Wichian Buri	33.2 22.3	34.0 24.8	33.3 21.9	32.2 23.9	32.5 23.5	32.4 23.4	23.3	32.9 23.3	28.1	..
ภาคตะวันออกเฉียงเหนือ	**NORTHEASTERN PART**										
1 หนองคาย	NONG KHAI	31.6 23.9	33.7 24.5	32.0 24.0	33.0 24.3	31.6 24.4	31.3 22.8	32.3 24.1	32.2 24.0	28.1	27.5
2 เลย	LOEI	31.6 23.2	33.4 23.6	32.4 22.1	30.9 22.5	30.7 23.2	29.7 21.9	31.7 21.4	31.4 22.6	27.0	26.8
3 อุดรธานี	UDON THANI	31.9 23.7	33.8 24.6	33.2 24.0	29.3 25.8	31.8 24.8	32.0 22.6	31.5 23.9	31.9 24.2	28.0	27.7
4 สกลนคร	SAKON NAKHON	32.5 24.3	33.1 24.6	32.2 23.5	32.5 24.7	32.5 23.8	31.4 22.9	33.0 24.5	32.4 24.0	28.2	27.2
5 นครพนม	NAKHON PHANOM	31.9 23.3	33.2 23.9	32.2 23.1	32.7 24.5	32.9 23.5	32.5 23.0	33.3 22.4	32.7 23.4	28.0	27.0
6 มุกดาหาร	Mukdahan	33.0 24.5	32.2 24.8	32.9 22.7	32.7 24.5	31.4 23.4	30.4 23.0	32.2 23.3	32.1 23.7	27.9	27.2
7 ขอนแก่น	KHON KAEN	32.2 24.0	35.0 24.0	31.5 22.2	33.1 24.0	32.2 23.2	32.2 23.5	32.0 24.0	32.6 23.6	28.1	27.6
8 โกสุมพิสัย	Kosum Phisai	31.7 22.9	33.1 25.4	32.3 22.9	32.4 23.9	32.2 22.8	32.0 23.2	24.2	32.3 23.6	28.0	..
9 ร้อยเอ็ด	ROI ET	31.6 24.5	32.5 25.2	31.8 23.7	32.8 25.3	31.6 23.0	31.7 24.4	32.8 25.0	32.0 24.4	28.2	27.6
10 ชัยภูมิ	CHAIYAPHUM	.. 24.0	.. 24.4	.. 22.4	.. 23.4	.. 24.0	.. 23.5	.. 24.2	.. 23.7	..	27.0
11 อุบลราชธานี	UBON RATCHATHANI	33.0 24.2	32.9 24.3	32.8 23.0	32.2 23.6	33.0 24.6	30.5 21.9	32.7 23.0	32.4 23.5	28.0	27.3
12 สุรินทร์	SURIN	32.7 23.8	34.5 23.3	33.3 23.3	30.4 24.8	32.8 24.1	34.5 23.7	33.3 24.1	33.1 23.9	28.5	27.4
13 ท่าตูม	Tha Tum	32.2 23.4	32.7 23.6	32.8 23.7	31.9 24.2	31.9 24.0	31.9 23.0	32.3 24.4	32.2 23.8	28.0	..
14 นางรอง	Nang Rong	32.0 23.4	34.3 24.0	32.7 23.7	32.7 23.8	32.5 23.4	32.8 23.0	23.4	32.8 23.5	28.2	..

สถานี	Station	อุณหภูมิสูงสุดและต่ำสุดเป็นองศา ซ. Max. and Min. Temperature in degree C.							เฉลี่ยสูงสุดต่ำสุด Average Max. Min.	เฉลี่ยในสัปดาห์ Weekly Mean	ค่าปกติประจำเดือน Monthly Normal
		9	10	11	12	13	14	15			
15 นครราชสีมา	NAKHON RATCHASIMA	33.2 23.2	35.1 22.8	33.7 22.5	34.2 22.8	33.8 23.7	33.2 22.7	33.7 22.5	33.8 22.9	28.4	27.4
16 โชคชัย	Chok Chai	34.0 23.1	33.1 22.9	34.5 23.1	33.1 23.1	33.4 24.2	32.5 22.7	.. 22.6	33.4 23.1	28.2	..
ภาคกลาง	**CENTRAL PART**										
1 นครสวรรค์	NAKHON SAWAN	33.1 24.8	34.7 24.9	34.1 24.0	32.1 23.7	33.1 23.6	31.6 22.4	34.0 23.4	33.2 23.8	28.5	28.3
2 ลพบุรี	LOP BURI	32.1 24.4	32.6 24.5	32.8 23.2	32.5 25.0	33.0 24.4	31.0 21.5	31.3 24.0	32.2 23.8	28.0	27.8
3 สุพรรณบุรี	SUPHAN BURI	32.0 22.5	33.0 24.0	32.0 22.1	34.0 23.4	33.8 24.0	31.6 21.7	33.6 22.1	32.8 22.8	27.8	28.2
4 กาญจนบุรี	KANCHANABURI	33.2 24.0	34.7 23.8	33.0 22.1	34.0 22.8	35.2 24.2	34.0 23.5	33.5 24.1	33.9 23.5	28.7	28.1
5 ทองผาภูมิ	Thong Pha Phum	31.7 23.2	32.5 24.0	32.8 22.0	32.2 22.5	33.2 23.3	31.9 23.0	32.0 23.4	32.3 23.0	27.6	..
6 สนามบินดอนเมือง	Dong Muang Airport	31.0 24.8	32.1 25.0	31.7 23.6	30.9 24.8	31.6 25.8	31.4 23.8	33.4 24.1	31.6 24.6	28.1	28.3
7 กรุงเทพมหานคร	BANGKOK METROPOLIS	32.8 25.4	34.4 25.2	33.0 24.0	33.5 25.2	34.7 26.4	34.4 24.9	32.5 25.0	33.6 25.2	29.4	28.1
8 ศูนย์วิจัย ฯ บางนา	Bang Na	31.6 24.7	32.5 25.5	32.7 23.6	33.0 25.5	32.7 26.3	32.5 24.2	31.8 24.8	32.4 24.9	28.6	..
ภาคตะวันออก	**EASTERN PART**										
1 ปราจีนบุรี	PRACHIN BURI	32.2 25.1	32.7 25.2	32.0 22.5	32.6 25.0	33.3 24.3	32.4 25.4	32.7 25.3	32.6 24.7	28.6	27.9
2 กบินทร์บุรี	Kabin Buri	33.3 24.6	32.8 24.7	32.6 24.2	33.0 23.9	34.2 24.6	33.8 25.0	.. 24.6	33.3 24.4	28.8	..
3 อรัญประเทศ	Aranyaprathet	33.1 23.5	34.0 25.0	33.2 23.5	33.0 24.0	33.4 24.5	33.0 25.0	34.6 24.5	33.5 24.2	28.8	27.7
4 ชลบุรี	CHON BURI	32.3 25.0	33.0 25.0	33.5 24.0	32.5 24.7	34.2 25.0	34.4 25.2	34.2 24.6	33.4 24.8	29.1	27.9
5 เกาะสีชัง	Ko Si Chang	31.0 25.8	31.4 24.6	30.4 23.8	30.2 23.7	31.4 25.2	30.4 25.1	31.5 24.1	30.9 24.6	27.8	27.9
6 สัตหีบ	Sattahip	31.8 25.1	31.7 23.6	32.4 24.3	32.0 24.3	32.3 23.2	32.7 23.7	33.1 24.0	32.3 24.0	28.2	28.7
7 ระยอง	RAYONG	32.2 26.7	33.0 25.1	33.0 25.7	33.0 25.2	32.7 25.0	24.8	..	33.0 25.4	29.2	..
8 จันทบุรี	CHANTHABURI	31.4 23.6	31.8 24.4	31.0 24.4	30.2 23.6	32.5 22.9	32.8 23.9	33.7 23.7	31.9 23.8	27.8	27.1
9 คลองใหญ่	Khlong Yai	30.8 22.6	31.3 22.4	31.2 22.4	31.5 23.0	31.5 23.1	32.0 22.9	31.8 23.7	31.4 22.9	27.2	26.6
ภาคใต้	**SOUTHERN PART**										
1 หัวหิน	Hua Hin	31.7 24.0	31.8 24.5	31.9 24.6	32.8 24.1	32.8 24.5	32.5 24.2	32.3 24.3	32.2 24.3	28.2	27.9
2 ประจวบคีรีขันธ์	PRACHUAP KHIRI KHAN	30.3 22.6	32.1 23.6	30.9 22.9	31.3 22.6	31.8 22.7	32.5 22.1	31.6 23.7	31.5 22.9	27.2	28.0
3 ชุมพร	CHUMPHON	31.1 22.3	31.7 23.8	32.3 22.9	32.1 23.3	32.5 23.6	32.6 22.5	33.4 23.0	32.2 23.0	27.6	27.2
4 สุราษฎร์ธานี	SURAT THANI	31.8 22.0	33.8 22.5	33.0 21.9	31.6 22.5	31.5 21.7	33.0 22.6	32.4 22.3	32.4 22.2	27.3	27.6
5 เกาะสมุย	Ko Samui	31.7 24.3	32.4 24.5	32.3 24.4	32.7 25.5	32.2 25.2	33.1 24.1	32.4 24.6	32.4 24.6	28.5	..
6 นครศรีธรรมราช	NAKHON SI THAMMARAT	32.3 21.9	32.4 22.1	31.8 22.5	31.5 22.8	31.3 22.5	32.6 23.2	32.5 23.5	32.0 22.6	27.3	27.8
7 สงขลา	SONGKHLA	32.7 23.0	32.6 23.4	31.7 23.5	32.3 24.6	32.1 22.9	32.8 23.9	33.4 24.4	32.5 23.7	28.1	28.1
8 ปัตตานี	PATTANI	33.9 22.0	32.6 22.2	31.9 23.1	30.2 23.4	31.0 22.8	33.1 22.9	32.0 23.2	32.1 22.8	27.4	27.8
9 นราธิวาส	NARATHIWAT	33.0 23.0	32.0 23.3	31.4 23.1	32.4 23.3	31.6 22.8	31.8 22.3	30.0 23.7	31.7 23.1	27.4	27.3
10 ระนอง	RANONG	31.5 22.0	31.8 21.5	31.7 23.0	31.7 22.7	31.5 22.9	30.9 22.5	31.5 22.2	31.5 22.4	27.0	26.2
11 ภูเก็ต	PHUKET	31.8 23.1	31.2 24.5	31.2 23.6	31.0 21.8	29.7 23.5	31.0 23.5	31.4 23.9	31.0 23.4	27.2	27.1
12 สนามบินภูเก็ต	Phuket Airport	30.9 23.5	28.5 23.0	29.5 22.8	30.8 22.7	28.6 22.5	29.6 22.5	31.0 23.1	29.7 22.9	26.3	26.9
13 สนามบินตรัง	Trang Airport	33.9 23.0	33.5 23.4	31.8 23.3	31.9 23.5	30.8 23.5	32.6 23.4	32.9 23.9	32.5 23.4	28.0	27.0

แก้ไขเพิ่มเติมรายงานจำนวนน้ำฝนเนื่องจากได้รับรายงานภายหลัง สำหรับรายงานอากาศประจำสัปดาห์ ฉบับที่ ๓๖/๒๕๑๗

Corrections for late rainfall data reports in weekly weather report No.36/1974

สถานีฝน	Station	วันที่และจำนวนน้ำฝนเป็นมิลลิเมตร Date and amount of rainfall in millimeters — กันยายน September							ฝนรวม มม. Total rainfall mm.	ฝนรวมตั้งแต่ 1 มกราคม Accumulative rainfall since 1 January	
		2	3	4	5	6	7	8		ปริมาณ มม. Amount mm.	สูงต่ำกว่าปกติ Above or below Normal
	ภาคเหนือ NORTHERN PART										
16	ขุนยวม Khun Yuam							33.5	44.5	907.7	- 26.6
29	สารภี Saraphi							53.5	79.9	577.1	
40	สบปราบ Sop Prap							40.6	150.4	755.3	- 2
41	เถิน Thoen							18.6	49.6	680.6	+ 2
42	แม่พริก Mae Phrik							42.6	51.0	638.8	+ 61
	ภาคตะวันออกเฉียงเหนือ NORTHEASTERN PART										
20	พรรณานิคม Phanna Nikhom						31.5	5.2	87.5	1416.6	+108.8
	ภาคกลาง CENTRAL PART										
31	เดิมบางนางบวช Doem bang Nangbuat							30.1	53.0	666.8	- 6
35	อู่ทอง U Thong							36.1	42.5	414.2	-199.9
36	บางปลาม้า Bang Pa Ma					47.5	72.8	20.2	140.5	1253.0	+665.6
37	สองพี่น้อง Song Phi Nong							25.0	71.7	745.1	+213.8
52	บางบาล Bang Ban							22.6	72.5	970.8	+ 5
53	เสนา Sena				T	43.7		22.8	102.7	919.6	- 2
54	บางไทร Bang Sai							40.2	91.8	762.0	- 36.7
55	บางปะอิน Bang Pa-in							19.6	77.9	1060.7	+217.2
56	ปทุมธานี PATHUM THANI						37.1	1.2	49.5	616.1	-292.7
	ภาคตะวันออก EASTERN PART										
7	บ้านแสร้ง Ban Sang							30.1	80.3	931.3	-206.2
14	บ้านโพธิ์ Ban Pho						50.1	4.0	55.1	754.1	- 75
16	พานทอง Phan Thong						14.7	8.2	22.9	872.7	+13
22	บ้านค่าย Ban Khai						20.1	7.5	43.1	944.9	+ 9
23	แกลง Klaeng						30.0	1.5	58.5	1194.3	-208.5
	ภาคใต้ SOUTHERN PART										
41	ยะลา YALA							19.7	38.3	981.5	
42	ยะหา Yaha							46.9	46.9	870.1	
44	บันนังสตา Bannang Satar							27.2	30.0		
45	เบตง Betong							38.2	82.2	919.9	
54	ตะกั่วป่า Takua Pa						28.4	11.8	141.3	3222.3	
55	กะปง Kapong					8.7	10.1	5.3	107.1	2647.1	
57	ตะกั่วทุ่ง Takua Thung							33.2	119.5	2153.1	
61	กระบี่ KRABI							75.2	125.0	1314.6	
66	สิเกา Sikao					41.8	11.5	5.0	97.7	1240.3	
67	ยานตาขาว Yan Ta Khao						38.3		62.1	1122.7	

REMARKS

1. **Meteorological Department's Station (with * mark).** Rainfall observation is performed daily at 07.00 a.m. by the Meteorological Department's personnel. Therefore the daily rainfall amount in this publication means the total amount of rainfall in 24-hr. period from 07.00 a.m. of the recorded date to 07.00 a.m. of the following day.

2. **Voluntary Rainfall Station (without * mark)** located at Distric or Province. Rainfall observation is performed daily at 09.00 a.m. by the voluntary observer. The daily rainfall amount means the total amount of rainfall in 24-hr. period from 09.00 a.m. of the recorded date to 09.00 a.m. of the following day.

3. **Rainfall and Temperature Data.** The daily rainfall and temperature observations are submitted to the Meteorological Department soon after the measurement by the following means:-
   - — the Meteorological Department's stations send their observations by radio and telegraph.
   - — the voluntary rainfall stations send their observations by telegraph.

   Those daily reports generally arrive at the Meteorological Department from about 07.00 a.m. to 07.00 p.m.

4. **Data.** Various data published in this publication are obtained from radio and telegraph reports. Therefore the user should be cautious in using them. If there is any doubts please inquire the Rainfall Statistics Section of Hydrometeorology Division for further informations.

5. **Various Symbols.** The symbols used in this publication have the following meanings:—

Blank	represents	No rainfall or report of observation does not arrive in time for publication
T	,,	Trace or light rainfall with amount less than 0.1 mm.
*	,,	Meteorological Department's station

Meteorological Department
Bangkok Metropolis

Hydrometeorology Division
Tel. 916053, 910178

- กำหนดออก สัปดาห์ละ 1 ฉบับ ปีละ 52 ฉบับ
- ค่าบำรุง ฉบับละ 5 บาท ปีละ 150 บาท
- การบอกรับ ติดต่อที่กองอุตุนิยมวิทยาอุทก กรมอุตุนิยมวิทยา

โทร. 916053

พิมพ์ที่โรงพิมพ์กรมอุตุนิยมวิทยา กระทรวงคมนาคม กรุงเทพมหานคร

เรืองเอก เจตน์ ไชยลาโภ ผู้พิมพ์โฆษณา 2517

0 /593
36

กรมอุตุนิยมวิทยา กระทรวงคมนาคม

รายงานอากาศประจำสัปดาห์ ระหว่างวันที่ ๑๖ – ๒๒ กันยายน ๒๕๑๗

และ

การคาดหมายลักษณะอากาศ ระหว่างวันที่ ๒๓ – ๒๙ กันยายน ๒๕๑๗

ฉบับที่ ๓๘/๒๕๑๗

ดร. เจริญ เจริญรัชต์ภาคย์

อธิบดีกรมอุตุนิยมวิทยา

ATMOSPHERIC SCIENCES LIBRARY
U. S. Dept. ...

METEOROLOGICAL DEPARTMENT

MINISTRY OF COMMUNICATIONS

BANGKOK, THAILAND

WEEKLY WEATHER REPORT

DURING THE PERIOD 16 – 22 SEPTEMBER 1974

AND

WEATHER OUTLOOK

DURING 23 – 29 SEPTEMBER 1974

No. 38/1974

Charoen Charoen-rajapark

Director — General

หมายเหตุ

1. **สถานีของกรมอุตุนิยมวิทยา** (ที่มีเครื่องหมาย *) ทำการตรวจวัดจำนวนฝนตกเวลา 07.00 น. ทุก ๆ วัน โดยเจ้าหน้าที่ของกรมอุตุนิยมวิทยา ดังนั้น จำนวนฝนรายวันในรายงานเล่มนี้ หมายถึงปริมาณฝนรวมในช่วงเวลา 24 ชม. ตั้งแต่เวลา 07.00 น. ของวันที่แจ้งไว้ในรายงานจนถึงเวลา 07.00 น. ของวันรุ่งขึ้น

2. **สถานีฝน** (ที่ไม่มีเครื่องหมาย *) ตามอำเภอหรือจังหวัด ทำการตรวจวัดจำนวนฝนตกเวลา 09.00 น. ทุก ๆ วัน โดยเจ้าหน้าที่ที่อยู่ในอำเภอหรือจังหวัดที่ได้รับแต่งตั้งจากกรมอุตุนิยมวิทยา ดังนั้น จำนวนฝนรายวัน หมายถึงปริมาณฝนรวมในช่วงเวลา 24 ชม. ตั้งแต่เวลา 09.00 น. ของวันที่แจ้งไว้ในรายงานจนถึงเวลา 09.00 น. ของวันรุ่งขึ้น

3. **ข้อมูลฝนและอุณหภูมิ** ที่พิมพ์ในรายงานประจำสัปดาห์เล่มนี้ เป็นผลการตรวจวัดฝนที่เจ้าหน้าที่ผู้ทำการตรวจรายงานส่งมายังกรมอุตุนิยมวิทยาทุก ๆ วัน ภายหลังการตรวจดังนี้.—

   — สถานีของกรมอุตุนิยมวิทยา ส่งรายงานทางวิทยุสื่อสารและโทรเลข
   — สถานีฝนตามอำเภอหรือจังหวัด ส่งรายงานทางโทรเลข

   รายงานดังกล่าวนี้จะส่งมาถึงกรมอุตุนิยมวิทยาตั้งแต่เวลาประมาณ 07.00 น. จนถึงเวลา 19.00 น. ทุก ๆ วัน

4. **ข้อมูลต่าง ๆ** เหล่านี้ได้ดำเนินการจัดพิมพ์จากรายงานที่ได้รับทางวิทยุสื่อสารและโทรเลข โดยยังไม่ได้ทำการตรวจสอบ เพื่อสนองความต้องการแก่ผู้ใช้อย่างรีบด่วน ดังนั้น **ผู้ใช้จึงควร** พิจารณาข้อมูลก่อนที่จะนำไปใช้ หากมีข้อสงสัยประการใด โปรดติดต่อสอบถามเจ้าหน้าที่แผนกสถิติฝน กองอุตุนิยมวิทยาอุทก

5. **สัญญลักษณ์ต่าง ๆ** มีความหมายดังนี้.—

ช่องว่าง	แสดงว่า	ไม่มีฝนหรือยังไม่ได้รับรายงานประจำวัน
T	,,	ฝนตกเล็กน้อยวัดได้ไม่ถึง 0.1 มม.
*	,,	เป็นสถานีของกรมอุตุนิยมวิทยา

กองอุตุนิยมวิทยาอุทก กรมอุตุนิยมวิทยา
กรุงเทพมหานคร โทร. 916058, 910178

การคาดหมายลักษณะอากาศใน ๗ วันข้างหน้า

ทั้งแต่วันที่ ๒๓ – ๒๙ กันยายน ๒๕๑๗

ลักษณะทั่วไป

ร่องความกดอากาศต่ำพาดผ่านตอนล่างภาคใต้ของประเทศไทย และมีหย่อมความกดอากาศต่ำก่อตัวขึ้นในทะเลจีนใต้บริเวณชายฝั่งเวียดนามใต้

ภาคเหนือ ภาคตะวันออกเฉียงเหนือ	ตลอดสัปดาห์จะมีฝนหรือฝนฟ้าคะนองเป็นแห่ง ๆ
ภาคกลาง ภาคตะวันออก ภาคใต้ ฝั่งทะเลตะวันออก	จะมีฝนหรือฝนฟ้าคะนองกระจาย และคาดว่าในตอนปลายสัปดาห์จะมีฝนเกือบทั่วไป
ภาคใต้ ฝั่งทะเลตะวันตก	ตลอดสัปดาห์จะมีฝนหรือฝนฟ้าคะนอง เกือบทั่วไป ส่วนมากทางตอนบนของภาค
ภาคใต้ ฝั่งทะเลตะวันตก	ตลอดสัปดาห์จะมีฝนเกือบทั่วไป
กรุงเทพมหานคร	จะมีฝนหรือฝนฟ้าคะนองกระจาย และคาดว่าในตอนปลายสัปดาห์จะมีฝนเกือบทั่วไป.

กรมอุตุนิยมวิทยา

๒๓ ก.ย. ๒๕๑๗

Weather outlook for the period 23 - 29 September 1974

General Situation

The low pressure trough extends across the Head Gulf of Thailand, and a low cell is developing over the South China Sea near South Vietnam Coast.

Northern Part: Northeastern Part:	Throughout the week, isolated showers or thundershowers.
Central Part: Eastern Part: Gulf of Thailand, East Coast:	Scattered showers or thundershowers and almost widespread falls expected during the last period of the week.
Gulf of Thailand, West Coast:	Throughout the week, almost widespread showers or thundershowers mainly over the northern portion.
Southern Thailand, West Coast:	Throughout the week, almost widespread rainshowers.
Bangkok Metropolis:	Scattered showers or thundershowers and almost widespread falls expected during the last period of the week.

Meteorological Department

23 September 1974

สรุปลักษณะอากาศทั่วไปในรอบสัปดาห์
ทั้งแต่วันที่ ๑๖ - ๒๒ กันยายน ๒๕๑๗

๑. ร่องความกดอากาศต่ำได้พาดผ่านภาคกลาง ภาคตะวันออกและบริเวณอ่าวไทยเกือบตลอดสัปดาห์ กับมีลิ่มความกดอากาศสูงจากประเทศจีนได้แผ่ลงมาปกคลุมถึงประเทศไทยตอนบนในตอนปลายสัปดาห์ ลักษณะเช่นนี้ ทำให้ตลอดสัปดาห์มีฝนและฝนฟ้าคะนองกระจายในบริเวณทุกภาคของประเทศไทย โดยมีฝนตกหนักถึงหนักมากเป็นบางแห่ง

๒. รายงานฝนสูงสุดสำหรับ ๒๔ ชั่วโมงมีดังนี้.-

ภาคเหนือ	๙๐.๓ มม.	ที่ อ.สบปราบ	จ.ลำปาง	เมื่อวันที่ ๑๙	ก.ย.
ภาคตะวันออกเฉียงเหนือ	๗๗.๐ "	ที่ อ.โพนพิสัย	จ.หนองคาย	" ๑๗	"
ภาคกลาง	๑๖๐.๒ "	ที่ อ.เมือง	จ.สมุทรสงคราม	" ๒๐	"
ภาคตะวันออก	๗๐.๖ "	ที่ อ.บ้านนา	จ.นครนายก	" ๑๙	"
ภาคใต้	๙๔.๗ "	ที่ อ.มายอ	จ.ปัตตานี	" ๒๑	"

กรมอุตุนิยมวิทยา

๒๓ ก.ย.๑๗

General Situation

Period 16 - 22 September 1974

1. A low pressure trough lied across the central part, eastern part and the Gulf of Thailand almost throughout the week, and the associated anticyclone from China Mainland extended its wedge southward to the Upper Thailand during the weekend period. As a result scattered rainshowers and thundershowers with local heavy to very heavy falls were experienced throughout the week in every part of Thailand.

2. 24 hour - heaviest rainfalls were recorded at the following places:-

Northern Part	90.3 mm.	at Sop Prap,	Lampang	on 19	September
Northeastern Part	77.0 "	at Phon Phisai,	Nong Khai	" 17	"
Central Part	160.2 "	at Amphoe Muang,	Samut Songkhram	" 20	"
Eastern Part	70.6 "	at Ban Na,	Nakhon Nayok	" 19	"
Southern Part	94.7 "	at Mayo,	Pattani	" 21	"

Meteorological Department

23 September 1974

ข่าวอากาศเพื่อการเกษตรประจำสัปดาห์

เมื่อวันที่ ๑๖ - ๒๒ กันยายน ๒๕๑๗ มีลักษณะอากาศซึ่งพอสรุปได้ดังต่อไปนี้:-

ร่องความกดอากาศต่ำได้พาดผ่านภาคกลาง ภาคตะวันออกและบริเวณอ่าวไทย เกือบตลอดสัปดาห์ กับมีลิ่มความกดอากาศสูงจากประเทศจีนได้แผ่ลงมาปกคลุมถึงประเทศไทยตอนบนในตอนปลายสัปดาห์ ลักษณะเช่นนี้ทำให้ตลอดสัปดาห์มีฝนและฝนฟ้าคะนองกระจายในบริเวณทุกภาคของประเทศไทย โดยมีฝนตกหนักถึงหนักมากเป็นบางแห่ง

ข้อควรทราบ

กลุ่มฝนส่วนใหญ่กำลังเลื่อนลงมาตกใน ภาคกลาง ภาคตะวันออก และบริเวณอ่าวไทย ซึ่งจะทำให้ภาคเหนือและภาคตะวันออกเฉียงเหนือเริ่มมีฝนน้อยลง ดังนั้นกสิกรควรเก็บกักน้ำไว้เพื่อหล่อเลี้ยงต้นพืชในโอกาสต่อไปด้วย สำหรับในสัปดาห์นี้ภาคเหนือและภาคตะวันออกเฉียงเหนือจะมีฝนไม่สู้มากนัก ส่วนภาคกลาง ภาคตะวันออก และบริเวณอ่าวไทย คาดว่าจะมีฝนมากขึ้นในตอนปลายสัปดาห์

กองอากาศเกษตร กรมอุตุนิยมวิทยา

๒๓ กันยายน ๒๕๑๗

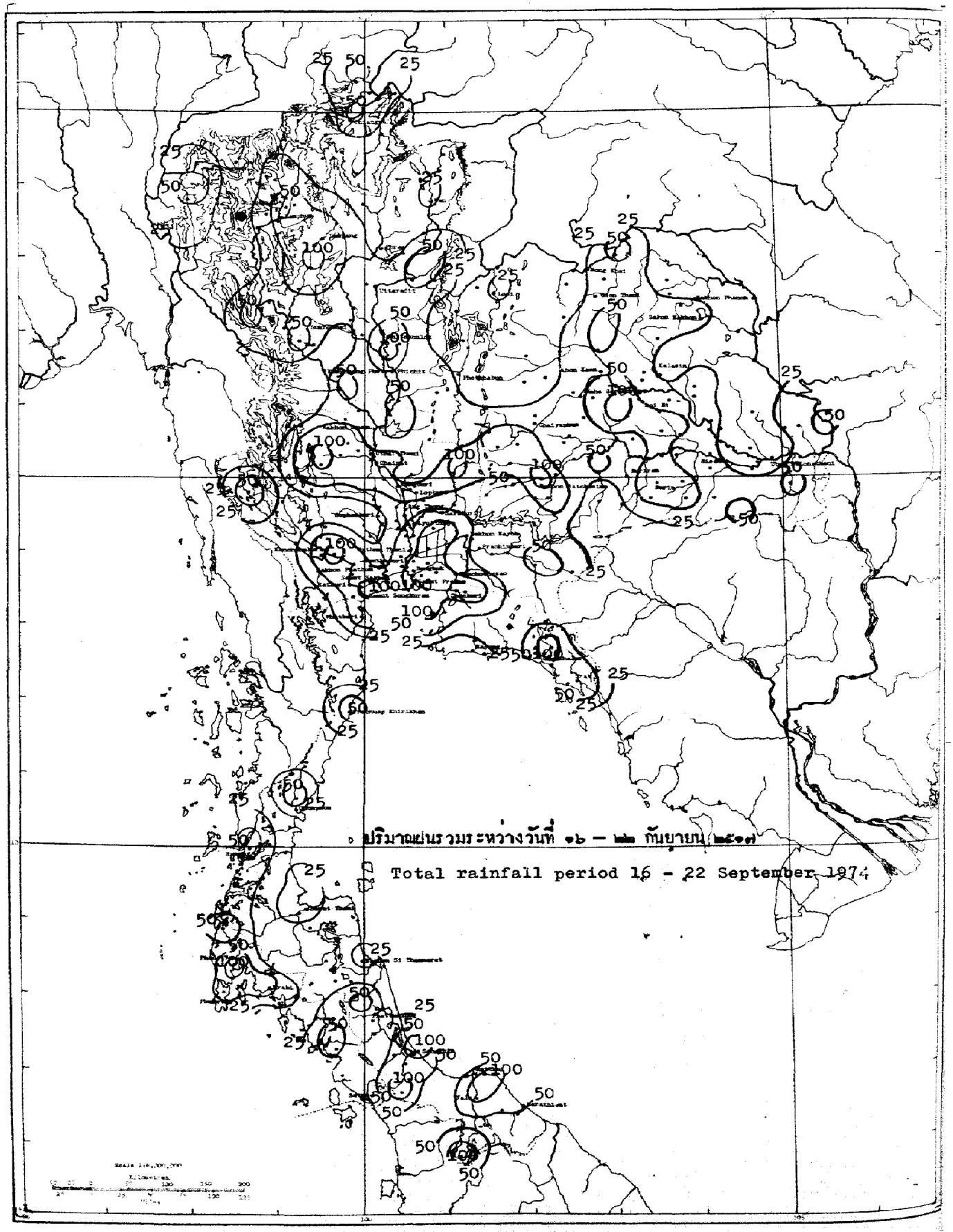
ปริมาณฝนรวมระหว่างวันที่ ๑๖ – ๒๒ กันยายน ๒๕๑๗
Total rainfall period 16 - 22 September 1974

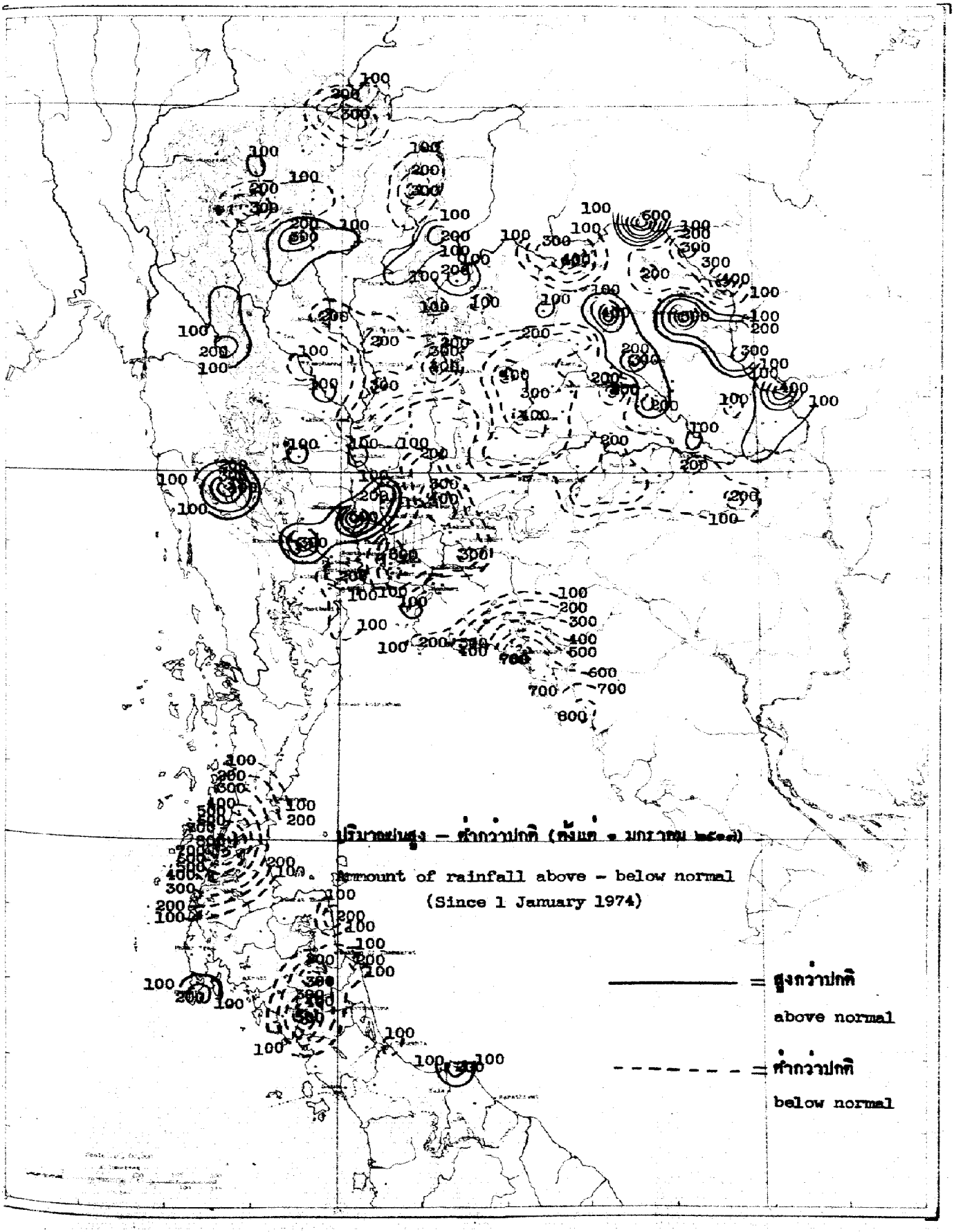
ปริมาณฝนสูง – ต่ำกว่าปกติ (ตั้งแต่ 1 มกราคม 1974)
Amount of rainfall above – below normal
(Since 1 January 1974)
สูงกว่าปกติ
above normal
ต่ำกว่าปกติ
below normal

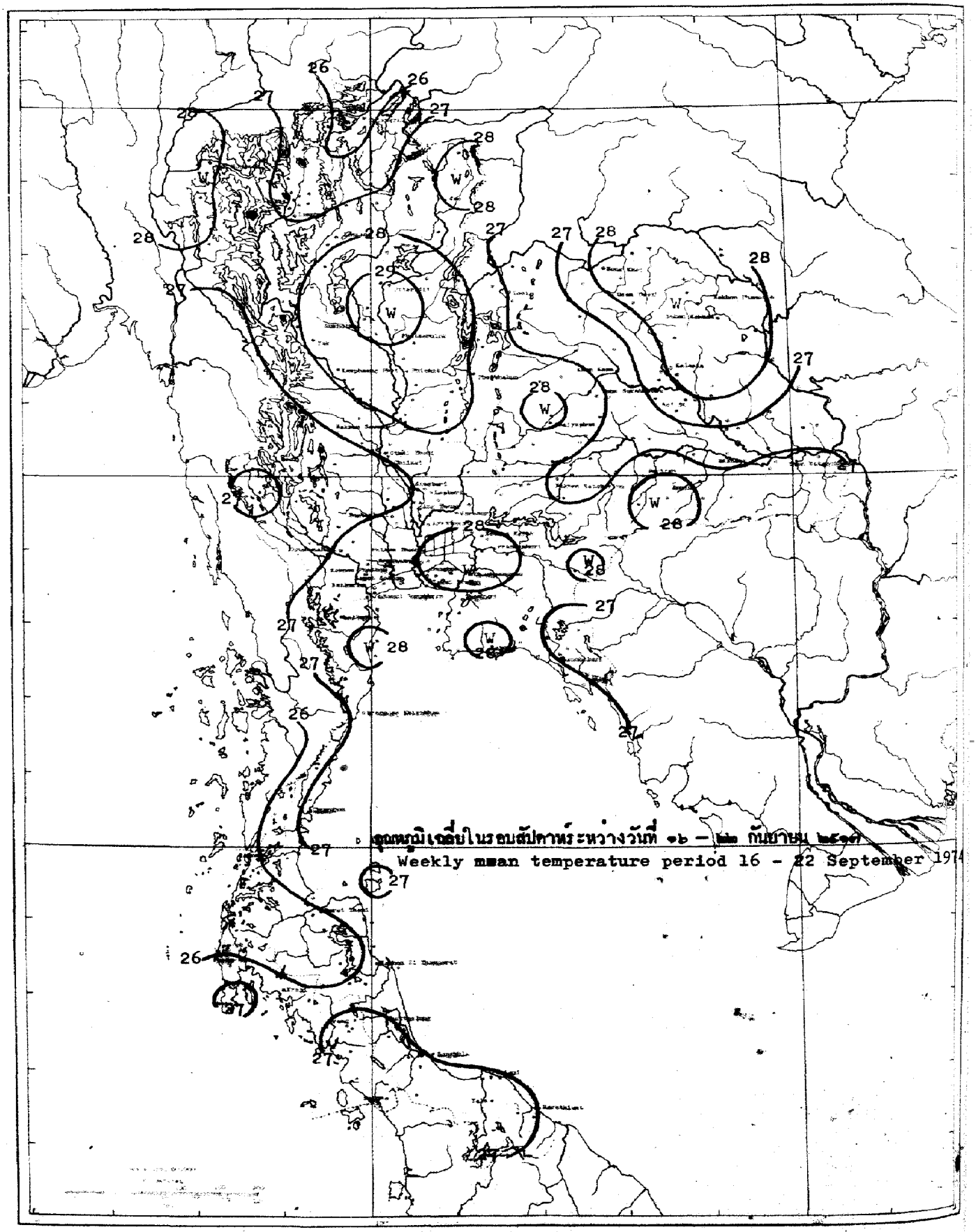
26
27
28
W
Weekly mean temperature period 16 - 22 September 1974

สถานีฝน	Station	วันที่และจำนวนน้ำฝนเป็นมิลลิเมตร Date and amount of rainfall in millimeters กันยายน September							ฝนรวม	ฝนรวมตั้งแต่ 1 มกราคม Accumulative rainfall since 1 January	
		16	17	18	19	20	21	22	Total rainfall mm.	Amount mm.	below
ภาคเหนือ	**NORTHERN PART**										
1 **เชียงราย**	**CHIANG RAI***	0.6	T	12.4	47.8	4.5			65.3	1248.5	-304.1
2 แม่สาย	Mae Sai				55.8	5.8			61.6	1477.6	+ 85.0
3 เชียงแสน	Chiang Saen			33.3					33.3	1302.7	- 52.0
4 เชียงของ	Chiang Khong		2.8	26.3					29.1	1270.1	-132.2
5 แม่จัน	Mae Chan			40.9					40.9	1282.5	
6 แม่สรวย	Mae Suai			16.5					16.5	1013.9	- 93.8
7 เทิง	Thoeng			8.0					8.0	1128.7	-315.1
8 เชียงคำ	Chiang Kham		6.6						6.6	1192.7	+ 9.9
9 เวียงป่าเป้า	Wiang Pa Pao			5.7					5.7		
10 พาน	Phan	7.7	2.2	3.5		12.9			26.3	852.4	-261.5
11 แม่ใจ	Mae Chai	9.4	0.8	1.5		3.3			15.0	1143.8	+ 54.8
12 พะเยา	Phayao										
13 จุน	Chun	3.2		19.6	8.9				31.7	1063.9	-230.7
14 **แม่ฮ่องสอน**	**MAE HONG SON***	1.7	18.0	2.8	0.6	5.6	T	0.8	29.5	1041.7	- 45.7
15 ปาย	Pai										
16 ขุนยวม	Khun Yuam	32.5	15.8	48.0					96.3	1138.9	+ 79.0
17 แม่ลาน้อย	Mae La Noi										
18 แม่สะเรียง	Mae Sariang*	1.2	6.6	11.9		13.3		T	33.0	1076.4	+ 30.3
19 **เชียงใหม่**	**CHIANG MAI***	9.2	5.1	3.2	28.9		3.3		49.7	826.5	-220.7
20 ฝาง	Fang										
21 แม่อาย	Mae Ai										
22 เชียงดาว	Chiang Dao										
23 แม่แตง	Mae Taeng		4.8	29.6	8.0				42.4	1133.6	+134.4
24 แม่ริม	Mae Rim	16.8		11.4					28.2	794.8	-133.1
25 สันทราย	San Sai	3.0		28.5					31.5	867.9	-320.3
26 ดอยสะเก็ด	Doi Saket	3.4		15.1	3.0	4.1			27.6	799.5	-180.9
27 สันกำแพง	San Kamphaeng										
28 หางดง	Hang Dong										
29 สารภี	Saraphi	22.6		21.8					44.4	719.9	
30 สันป่าตอง	San Pa Tong	5.4	19.4	40.0					64.8	600.1	
31 จอมทอง	Chom Thong				1.9				1.9	406.4	
32 ฮอด	Hot	26.3	10.5	0.5	0.8		1.1		39.2	604.7	-1[illegible]
33 **ลำพูน**	**LAMPHUN**	30.5	9.5	9.8					49.8	710.2	- 5[illegible]
34 ป่าซาง	Pa Sang	17.2		34.8	4.3				56.3	652.4	-105.8
35 ลี้	Li	10.5		5.4		2.6			18.5	874.2	- 46.2
36 **ลำปาง**	**LAMPANG***	43.4	9.3	0.5	5.7	1.8			60.7	1099.8	+226.3
37 งาว	Ngao										
38 แจ้ห่ม	Chae Hom	10.1	4.6	18.1		11.0			43.8	614.6	-206.0
39 เกาะคา	Ko Kha	24.8	3.2	36.3					64.3	1164.7	+303.1
40 สบปราบ	Sop Prap	54.3		35.1	90.3	T			179.7	987.2	+157.1

สถานีฝน	Station	วันที่และจำนวนน้ำฝนเป็นมิลลิเมตร Date and amount of rainfall in millimeters กันยายน September 16	17	18	19	20	21	22	ฝนรวม มม. Total rainfall mm.	ฝนรวมตั้งแต่ 1 มกราคม Accumulative rainfall since 1 January ปริมาณ มม. Amount mm.	สูงต่ำกว่าปกติ Above or below Normal
41 เถิน	Thoen	49.1	T	16.1	2.8				68.0	890.8	+145.3
42 แม่พริก	Mae Phrik	34.2		6.8	22.0				63.0	760.0	+ 86.5
43 **แพร่**	**PHRAE***	T	2.5	8.0	0.2	T	T		10.7	1002.8	+ 43.5
44 สอง	Song			22.1					22.1	1063.3	- 70.7
45 สูงเม่น	Sung Men										
46 เด่นชัย	Den Chai	13.0	4.7	11.2					28.9	1188.4	+147.2
47 **น่าน**	**NAN***	1.4	4.1	4.1		16.9	4.6		31.1	842.3	-329.5
48 ทุ่งช้าง	Thung Chang			8.7					8.7		
49 เชียงกลาง	Chiang Klang			9.5	0.5	4.2			14.2	882.9	
50 ท่าวังผา	Tha Wang Pha*	T	15.0	1.2	T				16.2	672.7	
51 ปัว	Pua		7.8			14.3			22.1	1056.7	-105.5
52 สา	Sa										
53 นาน้อย	Na Noi	3.0	2.0	9.7	7.5				22.2	722.0	-131.6
54 **อุตรดิตถ์**	**UTTARADIT***	0.4	1.7	7.5		5.9			15.5	1224.1	+ 7.3
55 ฟากท่า	Fak Tha		7.8	20.6	15.2				43.6	1229.5	+206.8
56 น้ำปาด	Nam Pat		6.0	42.5	2.4	8.0			58.9	1192.0	+109.6
57 สนามบินอุตรดิตถ์	Uttaradit Airport*		T	10.8	T	T			10.8	1182.9	-158.9
58 ท่าปลา	Tha Pla	13.6		6.7	6.3				26.6	1270.9	+188.6
59 ลับแล	Laplae			57.7					57.7	1058.7	-226.6
60 **ตาก**	**TAK***	23.5	13.3	T	57.6	0.4		2.3	97.1	810.3	+ 74.3
61 เขื่อนภูมิพล	Bhumibol Dam*	20.9	0.6	2.6	2.9	6.5	8.0	9.7	51.2	878.1	+146.4
62 บ้านตาก	Ban Tak		24.0		22.0				46.0	592.2	+ 5.6
63 แม่ระมาด	Mae Ramat										
64 แม่สอด	Mae Sot*	5.0	7.1		4.0	6.2		3.1	25.4	1592.0	+234.0
65 **สุโขทัย**	**SUKHOTHAI**			8.5	5.8				14.3	657.5	-200.1
66 ทุ่งเสลี่ยม	Thung Saliam	2.3		8.1	5.7				16.1	999.5	+ 0.7
67 สวรรคโลก	Sawankhalok										
68 กงไกรลาศ	Kong Krailat	3.0		0.7	T	0.6			4.3	861.8	-169.5
69 บ้านด่านลานหอย	Ban Dan Lan Hoi										
70 **พิษณุโลก**	**PHITSANULOK***	2.5		1.3	17.8	13.2		21.2	56.0	1116.4	- 0.3
71 นครไทย	Nakhon Thai										
72 พรหมพิราม	Phrom Phiram	10.5					7.2		17.7	835.3	+ 15.1
73 วังทอง	Wang Thong	7.1		T	4.2	5.3	0.5		17.1	880.5	-296.0
74 บางกระทุ่ม	Bang Krathum	10.0							10.0	681.7	-484.8
75 **กำแพงเพชร**	**KAMPHAENG PHET**	22.2							22.2	847.8	- 99.7
76 พรานกระต่าย	Phan Kratai	15.4	2.2						17.6	1000.1	-169.5
77 คลองขลุง	Khlong Khlung	30.5			15.1	8.3			53.9	1085.9	+ 93.3
78 ขาณุวรลักษบุรี	Khanu Woralaksaburi	35.5			2.8	17.4	T		55.7	1166.7	+163.5
79 **พิจิตร**	**PHICHIT**	40.7							40.7	1090.9	-197.1
80 สามง่าม	Sam Ngam	87.9					17.0		104.0	691.0	-393.5
81 ตะพานหิน	Taphan Hin	33.3			5.3	16.2			54.8	776.7	-292.7

สถานีฝน	Station	วันที่และจำนวนน้ำฝนเป็นมิลลิเมตร Date and amount of rainfall in millimeters							ฝนรวม มม. Total rainfall mm.	ฝนรวมตั้งแต่ 1 มกราคม Accumulative rainfall since 1 January	
		กันยายน September								ปริมาณ มม. Amount mm.	สูงต่ำกว่าปกติ Above or below Normal
		16	17	18	19	20	21	22			
82 บางมูลนาค	Bang Mun Nak	28.7			14.1				42.8	606.2	-329.4
83 โพทะเล	Pho Thale										
84 **เพชรบูรณ์**	**PHETCHABUN***		T	4.9	0.1	2.5	T		7.5	595.6	-467.9
85 หล่มเก่า	Lom Kao			2.1	0.2				2.3		
86 หล่มสัก	Lom Sak*			4.5	4.9				9.4	788.4	- 66.2
87 ชนแดน	Chon Daen	17.4			20.4				37.8	856.5	-200.8
88 หนองไผ่	Nong Phai	6.8		9.4					16.2	578.1	-496.0
89 วิเชียรบุรี	Wichian Buri*	29.9		1.0	2.5	T			33.4	1082.1	+ 82.0
ภาคตะวันออกเฉียงเหนือ	**NORTHEASTERN PART**										
1 เลย	LOEI*	0.1			7.0	27.7	T		34.8	1067.3	+ 14.2
2 เชียงคาน	Chiang Khan			13.0					13.0	1188.1	+ 62.0
3 ท่าลี่	Tha Li			8.6					8.6	1038.1	+253.9
4 ด่านซ้าย	Dan Sai			6.0	10.6				16.6	827.8	-104.7
5 วังสะพุง	Wang Saphung			2.9	6.3				9.2	830.0	-113.2
6 **หนองคาย**	**NONG KHAI***		7.1	0.8					7.9	1198.8	-485.2
7 ศรีเชียงใหม่	Si Chiang Mai	2.2	2.4	2.3					6.9	1223.9	-369.9
8 ท่าบ่อ	Tha Bo		4.0	1.2					5.2	1122.3	-298.1
9 โพนพิสัย	Phon Phisai		77.0	4.2					81.2	1660.5	- 23.4
10 บึงกาฬ	Bung Kan	11.1	2.5						13.6	3043.1	+689.7
11 เซกา	Seka										
12 **อุดรธานี**	**UDON THANI***	0.8	1.6	1.0	2.2	0.3		1.6	7.5	1440.7	+ 36.4
13 เพ็ญ	Phen										
14 กุมภวาปี	Kumphawapi			42.6	5.1	28.1			75.8	1409.5	+429.0
15 หนองหาร	Nong Han										
16 หนองบัวลำภู	Nong Bua Lam Phu			11.3					11.3	882.6	+117.7
17 **สกลนคร**	**SAKON NAKHON***			3.5				29.4	32.9	1931.3	+564.0
18 วานรนิวาส	Wanon Niwat								0.0	1291.9	-291.3
19 สว่างแดนดิน	Sawang Daen Din			8.1					8.1	1372.2	-148.5
20 พรรณานิคม	Phanna Nikhom			4.8					4.8	1431.8	+ 9.4
21 **นครพนม**	**NAKHON PHANOM***	1.4	T						1.4	2083.3	-136.7
22 บ้านแพง	Ban Phaeng		0.5						0.5	2270.5	-370.9
23 ท่าอุเทน	Tha Uthen								0.0	1724.4	-427.2
24 นาแก	Na Kae								0.0	1672.5	+260.8
25 ธาตุพนม	That Phanom								0.0	1889.4	+230.6
26 มุกดาหาร	Mukdahan*	3.9		T	11.2			T	15.1	1721.3	+336.6
27 **กาฬสินธุ์**	**KALASIN**		2.3	1.8					4.1	1619.2	+336.8
28 ยางตลาด	Yang Talat	1.3	0.6	28.3	2.1				32.3	1423.3	+240.1
29 สหัสขันธ์	Sahatsakhan		9.1		22.1				31.2		
30 กุฉินารายน์	Kuchinarai										
31 กมลาไสย	Kamalasai	4.5		6.5	10.7				21.7		
32 **ร้อยเอ็ด**	**ROI ET***	11.0	0.6	6.2	12.0				29.8	1194.6	- 55.9

สถานีฝน	Station	วันที่และจำนวนน้ำฝนเป็นมิลลิเมตร Date and amount of rainfall in millimeters							ฝนรวม มม.	ฝนรวมตั้งแต่ 1 มกราคม Accumulative rainfall since 1 January	
		กันยายน September								ปริมาณ มม. Amount mm.	สูงต่ำกว่าปกติ Above or below Normal
		16	17	18	19	20	21	22	Total rainfall mm.		
33 โพนทอง	Phon Thong	40.5		3.4					43.9	870.3	
34 ธวัชบุรี	Thawatchaburi		19.9	2.9	5.0				27.8	1055.7	-259.7
35 อาจสามารถ	At Samat			7.0	25.0				32.0	1293.8	+113.4
36 เสลภูมิ	Selaphum										
37 จตุรพักตร์พิมาน	Chaturaphak Phiman			65.0					65.0	1151.7	+217.7
38 เกษตรวิสัย	Kaset Wisai		36.8	49.0					85.8	1150.4	- 51.1
39 สุวรรณภูมิ	Suwannaphum		1.0	32.0	0.6				33.6	1288.0	-160.6
40 มหาสารคาม	MAHA SARAKHAM		1.8	2.5	14.8		1.3		20.4	913.4	-324.7
41 เชียงยืน	Chiang Yun		6.4	32.8					39.2		
42 กันทรวิชัย	Kantharawichai	3.1	26.1						29.2	1185.3	+ 74.3
43 โกสุมพิสัย	Kosum Phisai*	10.9	21.4	28.4	15.3		4.9		90.9	922.6	-169.2
44 บรบือ	Borabu	16.4	6.4						22.8		
45 วาปีปทุม	Wapi Pathum			48.7	14.5				63.2	1043.1	- 4.1
46 พยัคฆภูมิพิสัย	Phayakkhaphum Phisai	71.2	3.8	29.4	11.7				116.1	923.8	-275.5
47 ขอนแก่น	KHON KAEN*	0.2	21.4	0.2	4.8			6.0	27.2	941.5	-103.6
48 น้ำพอง	Nam Phong			15.5	75.0				90.5		
49 ภูเวียง	Phu Wiang	3.4	2.3		13.6	0.7	5.2		25.2	838.9	-217.8
50 ชุมแพ	Chum Phae	9.8			2.4				12.2	615.8	-280.2
51 มัญจาคีรี	Mancha Khiri								0.0	547.1	
52 ชนบท	Chonnabot	9.2					1.2		10.4	705.6	-283.2
53 บ้านไผ่	Ban Phai			24.3					24.3	662.4	-369.8
54 พล	Phon	38.4		34.6					73.0	818.3	-285.2
55 หนองสองห้อง	Nong Song Hong	34.6	1.5	13.7					49.8	827.1	-325.5
56 ชัยภูมิ	CHAIYAPHUM*	33.0		7.3		0.3		5.8	46.4	634.1	-429.5
57 เกษตรสมบูรณ์	Kaset Sombun	6.8							6.8	493.9	-273.1
58 ภูเขียว	Phu Khieo								0.0	426.2	-418.7
59 คอนสวรรค์	Khon Sawan								0.0	601.2	-343.1
60 จัตุรัส	Chatturat	64.3		5.3		16.5			86.1	747.0	-200.1
61 บำเหน็จณรงค์	Bamnet Narong	28.1		26.2			15.3		69.6	653.5	-342.6
62 นครราชสีมา	NAKHON RATCHASIMA*	53.8	12.5	37.7	2.6		T	18.8	125.4	914.8	- 4.2
63 บัวใหญ่	Bua Yai										
64 คง	Khong			16.7	6.1	0.3			23.1	536.0	-316.7
65 ด่านขุนทด	Dan Khun Thot	41.0		8.5					49.5	596.7	-242.2
66 โนนไทย	Non Thai	8.6		8.9					17.5	623.2	-274.9
67 โนนสูง	Non Sung	52.0		30.4	1.3				83.7	720.2	-284.9
68 พิมาย	Phimai	15.1		27.8					42.9		
69 สีคิ้ว	Sikhiu		15.0	7.0	1.8				23.8	799.3	- 2.3
70 สูงเนิน	Sung Noen		18.0	17.8	2.0				37.8	747.8	-101.9
71 ปักธงชัย	Pak Thong Chai	1.3		26.4	5.4	1.4	6.5		41.0	789.2	- 45.2
72 โชคชัย	Chok Chai*	3.4	0.4	51.3	8.8				63.9	798.7	+ 28.4
73 ครบุรี	Khon Buri			52.2					52.2		

สถานีฝน	Station	วันที่และจำนวนน้ำฝนเป็นมิลลิเมตร Date and amount of rainfall in millimeters							ฝนรวม มม. Total rainfall mm.	ฝนรวมตั้งแต่ 1 มกราคม Accumulative rainfall since 1 January	
		กันยายน September								ปริมาณ มม. Amount mm.	สูงต่ำกว่าปกติ Above or below Normal
		16	17	18	19	20	21	22			
71	**BURI RAM**										
72	Phutthaisong										
73	Satuk		7.5	19.7		1.4			28.6	872.7	-260.9
74	Lam Phai Mat	32.3		15.4		2.3			50.0	640.5	
75	Nang Rong		3.5	5.9	11.7	0.7			21.8	769.8	-227.1
79	**SURIN***	5.7	5.0	29.7	1.7	0.2		40.9	83.2	803.5	-293.2
80	RattanaBuri	7.0		34.5					41.5	973.4	-136.0
81	Tha Tum*	4.9	12.9	30.4	0.1			1.3	49.6	844.1	-180.6
82	Sikhoraphum										
83	Prasat	3.1		21.6		28.3			53.0	727.4	-286.9
84	Sangkha		65.4						65.4	801.7	-192.9
85	**SI SA KET**								0.0	1015.8	-239.7
86	Rasi Salai		3.9	25.7	8.9				38.5	1206.3	+109.6
87	Kantharalom								0.0	903.5	-143.7
88	Khukhan			15.0					15.0	848.4	-212.8
89	Khun Han	40.0		36.0					76.0	702.5	
90	Kanthralak				17.8				17.8	866.6	-217.4
91	**UBON RATCHATHANI***	0.2	0.4	18.7	2.0	1.8		0.7	23.8	1519.4	+129.7
92	Khemarat	26.0	9.3						35.3	1785.1	+428.4
93	Amnat Charoen			0.9					0.9	1307.1	-148.7
94	Yasothon			1.6	16.1				17.7	1280.9	- 28.6
95	Trakan Phutphon	19.8		12.3					32.1	1482.9	+115.1
96	Maha Chana Chai				15.7				15.7	1211.2	- 95.8
97	Khuang Nai			3.5					3.5	1003.5	-316.0
98	Khong Chiam		44.1		8.8				52.9	1746.4	+114.8
99	Det Udom		1.8	71.8	0.3				73.9	1348.4	+ 3.7
100	Buntharik										
	ภาคกลาง CENTRAL PART										
1	**NAKHON SAWAN***	38.4			T	0.2		0.7	39.3	728.9	-212.7
2	Banphot Phisai	19.1				6.9			26.0	834.1	+ 43.2
3	Chumsaeng										
4	Nong Bua										
5	Lat Yao	15.6	37.2		2.2	3.6			58.6	838.2	+ 49.3
6	Tha Tako	36.4				11.0			47.4	776.1	-[illegible]
7	Phayuha Khiri	57.1				24.9	3.1		85.1	848.3	+ 14.9
8	Takhli	5.0			7.0	16.0	23.0		51.0	1007.8	+ 16.4
9	**UTHAI THANI**	14.5			7.1	12.8	4.2		38.6	929.1	+ 26.8
10	Sawang Arom	8.3			7.5				15.8		
11	Ban Rai	2.7	26.1	16.7	55.1	32.0	15.2		147.8	984.1	+110.2
12	Thap than	5.3			36.0	29.8	3.1		74.2	872.1	-122.8
13	Nong Chang	4.2		3.1	11.6	14.1	18.3		51.3	1149.9	+ 37.7

สถานีฝน	Station	วันที่และจำนวนน้ำฝนเป็นมิลลิเมตร Date and amount of rainfall in millimeters							ฝนรวม มม. Total rainfall mm.	ฝนรวมตั้งแต่ 1 มกราคม Accumulative rainfall since 1 January	
		กันยายน September								ปริมาณ มม. Amount mm.	สูงหรือต่ำกว่าปกติ Above or below Normal
		16	17	18	19	20	21	22			
14 หนองขาหย่าง	Nong Khayang	8.4				30.0			38.4	943.9	+ 49.6
15 **ชัยนาท**	**CHAI NAT**	5.8		6.2	0.5	37.0	8.0		57.5	964.3	+108.5
16 มโนรมย์	Manorom	6.2				11.2	13.6		31.0	766.8	-145.8
17 วัดสิงห์	Wat Sing	19.8			3.5	19.7	4.4		47.4	833.3	-132.1
18 หันคา	Hankha	4.2				12.4			16.6	855.0	- 18.9
19 **สิงห์บุรี**	**SING BURI**		7.5	4.4	2.1	3.8	10.7		28.5	843.2	- 4.1
20 อินทร์บุรี	In Buri		24.8			12.8	15.4		53.0	699.2	-249.6
21 บางระจัน	Bang Rachan	4.3	27.3		6.0	5.4	31.5		74.5		
22 พรหมบุรี	Phrom Buri										
23 **ลพบุรี**	**LOP BURI***	22.6		4.5	8.2	0.8	15.7		51.6	994.7	- 67.0
24 บ้านหมี่	Ban Mi	11.7			2.4				14.1	813.5	- 11.3
25 บ้านชุม	Bua Chum*	19.1		5.1	3.7			8.9	36.8	768.7	-269.9
26 ชัยบาดาล	Chai Badan	13.3	0.3	17.3	3.8				34.7	707.2	-181.4
27 พัฒนานิคม	Phatthana Nikhom								0.0	716.9	-192.4
28 โคกสำโรง	Khok Samrong	60.2			9.8	8.7	22.5		101.2	749.2	- 94.7
29 ท่าวุ้ง	Tha Wung	6.4		4.2		1.0	20.3		31.9	800.9	-291.7
30 **สุพรรณบุรี**	**SUPHAN BURI***	14.3	16.2	0.3	T	1.1	10.2	1.2	43.3	1093.5	+181.8
31 เดิมบางนางบวช	Doembang Nangbuat	14.3		23.0		5.5	19.0		61.8	775.2	- 97.0
32 สามชุก	Sam Chuk	3.3					34.4		37.7	868.5	- 30.6
33 ดอนเจดีย์	Don Chedi										
34 ศรีประจันต์	Si Phrachan										
35 อู่ทอง	U Thong					10.4	3.4		13.8	453.0	-299.2
36 บางปลาม้า	Bang Pa Ma								0.0	1289.1	+595.1
สองพี่น้อง	Song Phi Nong					17.0	6.3		23.3	895.4	+275.9
38 **อ่างทอง**	**ANG THONG**		5.0	3.4	10.0		36.5		54.9	1030.2	+ 12.7
39 โพธิ์ทอง	Pho Thong			3.2	14.0	3.2	49.5		69.9	1362.3	+254.6
40 ไชโย	Chaiyo								0.0	1146.8	+311.9
41 วิเศษชัยชาญ	Wiset Chai Chan						31.5		31.5	1091.2	+ 66.7
42 ป่าโมก	Pa Mok						18.3		18.3	820.6	- 82.4
43 **สระบุรี**	**SARABURI**			4.6		4.5	14.4		23.5	870.5	-438.5
44 พระพุทธบาท	Phra Phutthabat										
45 บ้านหมอ	Ban Mo			7.2	38.3		22.8		68.3		
46 เสาไห้	Sao Hai	42.7		6.2			11.4		60.3	799.3	-468.5
47 แก่งคอย	Kaeng Khio			30.1			18.0		48.1	811.2	-445.1
48 หนองแค	Nong Khae	13.3				11.8			25.1	1119.2	-130.9
49 **พระนครศรีอยุธยา**	**PHRA NAKHON SI AYUTTHAYA**						32.7		32.7	1167.0	+279.6
50 ท่าเรือ	Tha Rua			4.9	11.2	3.8	18.6		38.5	921.8	-341.5
51 ผักไห่	Phak Hai	0.7		8.0		7.8	2.8		19.3	915.9	-117.1
52 บางบาล	Bang Ban	0.6			0.5				1.1	1061.8	- 11.5
53 เสนา	Sena								0.0	946.3	-156.6
54 บางไทร	Bang Sai			6.5		42.6			49.1	1024.6	- 23.5

สถานีฝน	Station	วันที่และจำนวนน้ำฝนเป็นมิลลิเมตร Date and amount of rainfall in millimeters							ฝนรวม มม. Total rainfall mm.	ฝนรวมตั้งแต่ 1 มกราคม Accumulative rainfall since 1 January	
		กันยายน September								ปริมาณ มม. Amount mm.	สูงต่ำกว่าปกติ Above or below Normal
		16	17	18	19	20	21	22			
55 บางปะอิน	Bang Pa-in	19.8				47.9	7.9		75.2	1143.9	+145.4
56 **ปทุมธานี**	**PATHUM THANI**	5.4					37.2		42.6	671.0	-385.4
57 หนองเสือ	Nong Sua	24.2				9.2	35.4		68.8	1202.8	+ 82.6
58 ธัญบุรี	Thanyaburi	15.7				33.1	52.3	2.7	103.8	801.2	-386.1
59 รังสิต	Rangsit	4.2				6.5	50.9		61.6	708.4	-431.4
60 ลำลูกกา	Lam Luk Ka	0.6		1.5		4.7	35.4		42.2	854.1	-206.2
61 **นนทบุรี**	**NONTHABURI**						3.6		3.6	895.6	+ 33.1
62 บางบัวทอง	Bang Bua Thong	22.1		33.1	1.8		21.7		78.7		
63 **ธนบุรี**	**THON BURI**	3.2		13.9	2.9	4.3	10.9		35.2		
64 ตลิ่งชัน	Taling Chan										
65 บางขุนเทียน	Bang Khun Thian										
66 ราษฎร์บูรณะ	Rat Burana										
67 **กรุงเทพมหานคร**	**BANGKOK METROPOLIS**	1.4		70.8	2.0	30.4	10.4	1.2	116.2	837.8	-297.6
68 สนามบินดอนเมือง	Don Muang Airport	0.1		0.3		12.2	24.4	T	37.0	782.6	-339.8
69 บางเขน	Bang Khen	46.2		2.8	0.8	14.3	6.4	T	70.5	1020.4	- 69.4
70 มีนบุรี	Min Buri			11.9					11.9		
71 ลาดกระบัง	Lat Krabang				35.8		11.4		47.2		
72 ศูนย์วิจัยบางนา	Bangk Na*	7.8		12.4	T	17.1	21.0	13.0	71.3	762.3	
73 **กาญจนบุรี**	**KANCHANABURI***	5.6	6.7	19.0	14.8	2.8	11.7		60.6	1077.0	+332.2
74 สังขละบุรี	Sangkhla Buri										
75 เหมืองปีลือก	Pilok										
76 ทองผาภูมิ	Thong Pha Phum*	22.3	T	26.1	23.1		15.4	8.4	95.3	1858.6	+445.3
77 ศรีสวัสดิ์	Si Sawat										
78 ไทรโยค	Sai Yok										
79 พนมทวน	Phanom Thuan			24.8					24.8	527.4	- 67.9
80 ท่าม่วง	Tha Muang	6.0		80.5		26.4	11.3		124.2	787.4	+179.5
81 **นครปฐม**	**NAKHON PATHOM**	9.0			10.3	2.7	52.2		74.2	898.1	+ 17.7
82 บางเลน	Bang Len		6.5				22.2		28.7	617.2	-201.7
83 นครชัยศรี	Nakhon Chaisi	4.8			21.4		41.3		67.5	814.1	+ 64.1
84 **ราชบุรี**	**RATCHABURI**						56.4		56.4	588.1	-246.2
85 บ้านโป่ง	Ban Pong	T		1.4	T	11.9	24.0		37.3	674.1	- 4.8
86 โพธาราม	Photharam				3.9	1.2	16.9		22.0	854.7	+ 39.0
87 ดำเนินสะดวก	Damnoen Saduak										
88 ปากท่อ	Pak Tho				11.2	23.4			34.6	462.9	-283.0
89 **สมุทรสงคราม**	**SAMUT SONGKHRAM**			2.3		160.2			162.5	696.5	+ 24.4
90 บางคนที	Bang Khonthi					50.5			50.5	819.1	+ 44.0
91 อัมพวา	Amphawa					1.0	7.7		8.7	538.5	-209.3
92 **สมุทรสาคร**	**SAMUT SAKHON**			3.7	0.1	40.5	3.4		47.7	570.8	-360.0
93 กระทุ่มแบน	Kratum Baen			7.8	16.8	27.9	3.8		56.3	798.9	- 91.5
94 **สมุทรปราการ**	**SAMUT PRAKAN**	30.0		8.0		24.3	60.2		122.5	659.2	-373.2
95 บางพลี	Bang Phli					16.7	26.5		43.2	888.5	-232.7

สถานีฝน	Station	วันที่และจำนวนน้ำฝนเป็นมิลลิเมตร Date and amount of rainfall in millimeters							ฝนรวม มม. Total rainfall mm.	ฝนรวมตั้งแต่ 1 มกราคม Accumulative rainfall since 1 January	
		กันยายน September								ปริมาณ มม. Amount mm.	สูงต่ำกว่าปกติ Above or below Normal
		16	17	18	19	20	21	22			
ภาคตะวันออก	**EASTERN PART**										
1 **นครนายก**	**NAKHON NAYOK**			5.2	9.0		57.4		71.6	1291.1	-299.7
2 บ้านนา	Ban Na	5.6			70.6	32.8	4.9		113.9	1227.8	-413.7
3 ปากพลี	Pak Phli				9.3		37.0		46.3	1471.1	-132.5
4 องครักษ์	Ongkharak	1.9		1.3		17.5	10.3		31.0	1261.9	-149.9
5 **ปราจีนบุรี**	**PRACHIN BURI***	2.3		5.5		4.5	11.4		23.7	1493.9	-237.7
6 ประจันตคาม	Prachantakham	5.4							5.4	1186.2	-269.8
7 บ้านสร้าง	Ban Sang					15.4			15.4	955.5	-341.4
8 ศรีมหาโพธิ	Si Maha Phot	4.8		3.6		2.0	14.3		24.7	1107.3	-318.0
9 กบินทร์บุรี	Kabin Buri*				T		28.6		28.6	1305.2	+ 5.1
10 สระแก้ว	Sa Kaco	46.5		3.2			33.0		82.7	1434.5	+ 1.3
11 วัฒนานคร	Watthana Nakhon	68.8		8.4	4.5		8.3		90.0	1191.6	- 40.7
12 **อรัญประเทศ**	Aranyaprathet*	16.0		2.1		2.8	8.2		29.1	1139.6	- 48.6
13 **ฉะเชิงเทรา**	**CHACHOENGSAO**			66.0		20.0			86.0	807.1	-208.6
14 บ้านโพธิ์	Ban Pho			6.9		21.1	35.9		63.9	875.0	- 67.3
15 **ชลบุรี**	**CHON BURI***	21.3	33.2	14.6		63.3	25.3		157.7	1008.0	+ 0.6
16 พานทอง	Phan Thong	1.9		4.9					6.8	885.1	+ 44.3
17 บ้านบึง	Ban Bung	3.9	21.1	80.0			25.8		130.8	840.6	- 76.4
18 เกาะสีชัง	Ko Sichang*	13.6	11.0	2.2	18.5	30.1	30.2		105.6	1009.1	+167.6
19 ศรีราชา	Si Racha	12.7	9.2	3.6		48.3	15.5		89.3	853.3	+ 30.5
20 สัตหีบ	Sattahip*	1.3	0.8	3.3		8.7	7.2		21.3	706.6	-151.4
21 **ระยอง**	**RAYONG**			3.2		0.2			3.4	684.7	-284.3
22 บ้านค่าย	Ban Khai	11.5		9.5		7.5	15.2		43.7	1015.8	+ 50.5
23 แกลง	Klaeng			6.0	3.6	8.3			19.9	1219.5	-369.5
24 **จันทบุรี**	**CHANTHABURI***			31.1	56.9	24.1	6.9		119.0	2098.5	-730.0
25 ท่าใหม่	Tha Mai			25.7		13.7			39.4	1622.5	-622.5
26 มะขาม	Makham										
27 **ตราด**	**TRAT**			9.6		35.5	44.8		89.9	2608.2	-611.0
28 เขาสมิง	Khao Saming										
29 แหลมงอบ	Laem Ngop				10.5				10.5	1654.2	
30 คลองใหญ่	Khlong Yai*	T	T	4.5	1.1	12.9	3.6		22.1	3365.9	-806.0
ภาคใต้	**SOUTHERN PART**										
1 **เพชรบุรี**	**PHETCHABURI**	5.0		13.7	3.3	29.8	2.2		54.0	481.8	-183.4
2 บ้านแหลม	Ban Laem			2.8	26.1				28.9	604.7	-132.0
3 บ้านลาด	Ban Lat	19.2		18.6		31.4	2.5		71.7	762.4	+ 58.5
4 ท่ายาง	Tha Yang			3.8			34.4		38.2	401.1	- 96.1
5 ชะอำ	Cha-am						63.5		63.5	490.7	- 16.0
6 **ประจวบคีรีขันธ์**	**PRACHUAP KHIRI KHAN***		T	0.1		39.7	18.9		58.7	646.9	- 7.0
หัวหิน	Hua Hin*	0.9		4.3		5.0	9.0		19.2	458.3	-113.6
8 ปราณบุรี	Pran Buri			0.7					0.7		
9 ชุมพร	CHUMPHON*		T	0.5		2.6	0.4		3.7	911.2	-276.4

สถานีฝน	Station	วันที่และจำนวนน้ำฝนเป็นมิลลิเมตร Date and amount of rainfall in millimeters กันยายน September							ฝนรวม มม. Total rainfall mm.	ฝนรวมตั้งแต่ 1 มกราคม Accumulative rainfall since 1 January	
										ปริมาณ มม. Amount mm.	สูงต่ำกว่าปกติ Above or below Normal
		[illegible]	17	18	19	20	21	22			
[illegible]	Tha Sae	5.1			2.9	3.5	42.6		54.1	1018.2	-258.9
[illegible]	Sawi										
[illegible]	Lang Suan										
13 สุราษฎร์ธานี	SURAT THANI*			6.2	4.4	23.3	10.7		46.6	809.2	- 87.7
14 ไชยา	Chaiya		23.5	14.1					37.6	832.5	+ 76.6
15 เกาะสมุย	Ko Samui*	0.4		7.4		2.9	4.0		14.7	584.5	- 83.5
16 พุนพิน	Phunphin					18.7	8.4		27.1	816.6	- 64.1
17 ท่าฉาง	Tha Chang			5.1			4.8		9.9	735.1	
18 กาญจนดิษฐ์	Kanchanadit										
19 บ้านนาสาร	Ban Na San										
20 นครศรีธรรมราช	NAKHON SI THAMMARAT*	1.1	3.6	18.4	4.9	0.1	0.6		28.7	813.8	-182.5
21 สิชล	Sichon			10.2					10.2	647.5	-261.9
22 ท่าศาลา	Tha Sala								0.0	706.4	+ 38.6
23 ฉวาง	Chawang			6.7					6.7	1140.7	-138.1
24 ทุ่งสง	Thung Song		8.2		9.6				17.8	800.4	-316.3
25 ร่อนพิบูลย์	Ron Phibun		17.5	3.0	1.5				22.0	587.8	-209.7
26 ปากพนัง	Pak Phanang								0.0	471.9	-299.3
27 พัทลุง	PHATTHALUNG		16.2		16.9				33.1	734.5	- 30.9
28 ควนขนุน	Khuan Khanun		45.4		23.7		8.7		77.8	809.4	
29 ปากพยูน	Pak Phayun		10.6				30.8		41.4	382.1	
30 เขาชัยสน	Khao Chaison		19.5		6.2				25.7	632.4	
31 สงขลา	SONGKHLA*		9.0	5.4	10.2	1.3	87.7		113.6	644.3	-192.8
32 รัตภูมิ	Rattaphum		10.3		5.6		9.5		25.4	594.5	
33 หาดใหญ่	Hat Yai	1.1	2.3	T	3.2	0.2	9.0		15.8	764.9	
34 สะเดา	Sadao		32.6				71.4		104.0	768.7	
35 ปัตตานี	PATTANI*	0.8	7.0	3.2	3.6	1.7	16.4		32.7	868.4	+272.1
36 หนองจิก	Nong Chik		9.5		12.3				21.8	396.6	
37 ยะหริ่ง	Yaring		7.9		14.3		81.1		103.3	603.1	
38 มายอ	Mayo			12.3	6.4	3.3	94.7		116.7	932.2	
39 โคกโพธิ์	Khok Pho	9.4		5.1	20.6		24.7		59.8	1232.3	
40 ปะนาเระ	Panare										
41 ยะลา	YALA				25.6		79.9		105.7	1087.2	
42 ยะหา	Yaha		2.7		41.6	1.0	33.9		79.2	1010.9	
43 รามัน	Raman		13.4		2.6				16.0	1091.3	
44 บันนังสตา	Bannang Satar		0.9			19.0	22.8		42.7		
45 เบตง	Betong	3.7	6.1	52.9	32.1	11.6	5.1		111.5	1071.3	
46 นราธิวาส	NARATHIWAT*		45.1	6.4	9.9	8.8	6.1		76.3	1103.3	- 77.1
47 ยี่งอ	Yi-ngo		8.5						8.5	1117.4	
48 ระแงะ	Rangae						5.0		5.0		
49 ตากใบ	Tak Bai		10.7			19.5	15.0		45.2		
50 สุไหงโกลก	Sungai Kolok			15.8					15.8	1222.5	

สถานีฝน	Station	วันที่และจำนวนน้ำฝนเป็นมิลลิเมตร Date and amount of rainfall in millimeters							ฝนรวม มม. Total rainfall mm.	ฝนรวมตั้งแต่ 1 มกราคม Accumulative rainfall since 1 January	
		กันยายน September								ปริมาณ มม. Amount mm.	สูงต่ำกว่าปกติ Above or below Normal
		16	17	18	19	20	21	22			
51 ระนอง	RANONG*	T	30.4	0.5	0.4		31.1		62.4	2754.9	-815.7
52 กระบุรี	Kra Buri				0.8				0.8	1814.7	
53 พังงา	PHANGNGA		30.2						30.2	1678.2	
54 ตะกั่วป่า	Takua Pa		21.2	19.5	10.8	17.9	2.1		71.5	3317.5	
55 กะปง	Kapong	1.8	46.4	13.7	9.0		13.1		84.0	2859.7	
56 ท้ายเหมือง	Thai Muang		15.9				11.5		27.4	2289.2	
57 ตะกั่วทุ่ง	Takua Thung		58.1	21.5			23.0		102.6	2285.1	
58 ทับปุด	Thap Put		34.4	17.9					52.3	1238.9	
59 ภูเก็ต	PHUKET*	0.2	10.9	4.7	3.9	18.8	11.4		49.9	1923.8	+263.0
60 สนามบินภูเก็ต	Phuker Airport*		7.6	0.8	2.0	1.2	3.0		14.6	1930.1	+ 29.0
61 กระบี่	KRABI		8.6		53.2		8.2		70.0	1399.1	
62 อ่าวลึก	Ao Luk	5.0	3.7		3.0	8.0			19.7	1282.2	
63 คลองท่อม	Khlong Tom	9.5	11.1		4.3		6.6		31.5	991.3	
64 ตรัง	TRANG										
65 สนามบินตรัง	Trang Airport*	0.9	4.7	3.1	22.4	T	7.3		38.4	1159.2	-536.1
66 สิเกา	Sikao	2.3	18.5	T	0.9				21.7	1323.5	
67 ย่านตาขาว	Yan Ta Khao		31.2	3.2					34.4	1198.7	
68 ปะเหลียน	Palian	29.6	5.6	5.7			27.4		68.3	1590.1	
69 สตูล	SATUN										
70 ทุ่งหว้า	Thung Wa	15.0	3.0	11.0	4.0		30.2		63.2	971.9	

สถานีฝน	Station	วันที่และจำนวนน้ำฝนเป็นมิลลิเมตร Date and amount of rainfall in millimeters							ฝนรวม มม. Total rainfall mm.	ฝนรวมตั้งแต่ 1 มกราคม Accumulative rainfall since 1 January	
		กันยายน September								ปริมาณ มม. Amount mm.	สูงต่ำกว่าปกติ Above or below Normal
		16	17	18	19	20	21	22			
กรุงเทพมหานคร	BANGKOK METROPOLIS										
สถานีเครื่องรับส่งวิทยุนนทบุรี	Overseas Radio Receiving Station	10.0	38.5	2.1		5.9	6.7		62.3	706.1	
ร.ร. การช่างนนทบุรี	Nonthaburi Trade School	10.2	2.3	T	5.2	T	9.6		27.3	569.0	
พลังงานปรมาณูแห่งชาติ	Atomic Energy For Peace	37.0		1.8	T	12.7	5.0		56.5	834.3	
กองกำกับการรถวิทยุ ฯ	MMP. Sub Division Car Center										
[illegible]เกษม	Chankasem College Education	4.8							4.8	533.3	
การไฟฟ้าฝ่ายผลิต	Electrical Supply Authority	13.5							13.5	578.6	
ศูนย์ฝึกการบินพลเรือน	Civil Aviation Training Center	35.6			26.5	7.0	6.0		75.1	731.5	
ร.ร. โยธินบูรณะ	Yothin Burana School										
สถานีรถไฟบางบำหรุ	Bang Bamru Railway Station	5.8		19.4	10.5	2.3	17.2		55.2	623.2	
ร.ร. พาณิชการสยาม	Siam Commercial School	1.2		13.4	18.8	6.9	8.6		48.9	690.4	
ร.ร. การประชาสัมพันธ์	Public Relation School	14.1		12.6	2.8	22.0	20.4		71.9	826.6	
ร.ร. สามเสนนอก	Sam Sen Nok School	30.0		1.0		17.8	4.6		53.4	554.3	
มหาวิทยาลัยรามคำแหง	Ramkhamhaeng University	3.3		30.8		10.2	15.1	0.5	59.9	718.8	
ร.ร. ศรีอุลัย	Sri Ulai School	1.1		24.3	3.5	9.5	4.3	T	42.7	810.2	
ร.ร. จิตรลดา	Chitlada School	2.8		33.5	2.5		8.0		46.8	955.2	
เขตบางกะปิ	Bangkapi Boundary										
เขตหนองจอก	Nong Chok Boundary						46.4		46.4		
กระทรวงศึกษาธิการ	Ministry of Education			32.0					32.0	704.2	
ร.ร. ช่างกลวิทยา	Changkol Vitthaya School	16.8				24.7	10.0		51.5	687.4	
ร. 1 พัน 2 รอ.	Second Infantry Battalion	3.9		18.0					21.9		
บ้านมนังคศิลา	Ban Manangkha Sila	2.4		58.5	6.2	3.1	15.7		85.9	866.6	
ร.ร. โกสัตสโมสร	Kosit Samosorn School	T		21.5			12.6	T	34.6	870.3	
ประตูน้ำปทุมวัน	Pathumvan Irr.	2.6		49.2	23.2	17.4	8.2		100.6	683.4	
ร.ร. เฉลิมสาสน์ศึกษา	Chaloemsart Suksa School			45.2		24.6	7.2		77.0	648.5	
วิทยาลัยเพาะช่าง	Poh Chang College	2.4		35.7		9.3	9.8		57.2	852.7	
ร.ร. มาแตร์เดอี	Mater Dei School	3.8		69.9	25.4	9.4	0.6		109.1	..	
สถานีจ่ายไฟฟ้าบางกะปิ	Sup Center of Electrial Supply Bangkapi	T		34.6	1.8	30.9	8.6	1.0	76.9	630.6	
วิทยาลัยพาณิชการธนบุรี	Thonburi Commercial College	1.9		10.0		1.5	9.3		22.7	634.8	
วิทยาลัยครูบ้านสมเด็จ	Bansomdet Teacher College	1.4		24.8	4.7	7.8	9.8		48.5	672.6	
เขตคลองสาน	Khlong San Boundary			54.2	18.6	10.0	10.8		93.6	643.9	
ร.ร. เตรียมทหาร	Armed Force Academy Preparatory School	8.2		70.3	23.5	22.5	9.6	0.5	134.6	755.7	
ร.ร. กรุงเทพคริสเตียน	Bangkok Christian College			63.2	24.5				87.7	575.2	
ร.ร. ศรีวิกรม์	Srivikorn School	0.9		18.3	0.1	31.2	15.4		65.9	822.2	
ประตูน้ำพระโขนง	Prakhanong Irr.	1.2		11.9	T	33.4	10.4	2.5	59.4	737.0	
ร.ร. สมชิตศึกษา	Somchit Suksa School										
ร.ร. ยานนาเวศวิทยากม	Yannaves Vitthayakhom School	17.3		37.0		19.7	17.9	1.9	93.8		
ร.ร. พระโขนง	Prakhanong School	5.1		25.0		23.0	24.1	4.5	81.7		
ร.ร. ช่องนนทรี	Chong Nonthri School	23.7		32.1			11.5	1.2	68.5		

อุณหภูมิสูงสุดและต่ำสุดประจำวันที่ ๑๖ — ๒๒ กันยายน ๒๕๑๗

Daily Max. and Min. Temperature 16 - 22 September 1974

สถานี	Station	อุณหภูมิสูงสุดและต่ำสุดเป็นองศา ซ. Max. and Min. Temperature in degree C.							เฉลี่ยสูงสุด ต่ำสุด Average Max. Min.	เฉลี่ยในสัปดาห์ Weekly Mean	ปกติของเดือน Monthly Normal
		16	17	18	19	20	21	22			
ภาคเหนือ	**NORTHERN PART**										
1 เชียงราย	CHIANG RAI	30.8 21.4	30.9 22.4	31.6 22.4	28.8 22.1	31.5 20.6	31.5 21.7	31.9 20.7	31.0 21.6	26.3	26.6
2 แม่ฮ่องสอน	MAE HONG SON	31.0 22.2	32.2 22.6	32.2 22.8	32.0 23.0	31.8 23.5	33.3 22.6	34.5 21.5	32.4 22.6	27.5	27.3
3 เชียงใหม่	CHIANG MAI	31.9 22.1	31.3 21.5	32.1 22.1	29.7 22.0	31.0 23.3	32.3 22.6	33.0 21.3	31.6 22.0	26.8	26.9
4 น่าน	NAN	32.5 22.5	32.3 23.2	32.8 22.5	32.5 22.5	33.5 22.7	33.4 22.2	34.0 22.8	33.0 22.6	27.8	27.7
5 ท่าวังผา	Tha Wang Pha	32.4 22.2	33.0 22.5	32.1 22.3	33.4 22.4	23.2	::	::	32.7 22.5	27.6	..
6 ลำปาง	LAMPANG	29.1 22.6	29.1 21.1	33.1 22.3	31.4 22.1	31.6 22.8	33.6 22.5	34.4 22.0	31.8 22.2	27.0	27.3
7 แม่สะเรียง	Mae Sariang	31.4 22.8	29.6 23.3	33.0 23.1	30.7 24.1	32.6 22.3	33.4 23.0	34.7 21.9	32.2 22.9	27.6	27.3
8 แพร่	PHRAE	32.2 23.2	30.5 23.9	33.1 23.7	31.2 22.8	32.6 23.1	32.9 23.4	32.8 22.4	32.3 23.2	27.8	27.3
9 อุตรดิตถ์	UTTARADIT	33.1 24.3	33.7 24.1	34.3 23.6	31.5 23.7	33.3 23.9	35.1 22.5	35.4 23.1	33.6 23.6	28.6	28.2
10 สนามบินอุตรดิตถ์	Uttaradit Airport	33.4 23.0	31.4 23.8	34.4 23.0	33.8 23.8	33.0 23.4	33.8 22.8	::	33.3 23.2	28.2	..
11 ตาก	TAK	30.4 24.2	30.7 23.0	32.4 22.7	32.6 23.8	31.8 23.3	32.6 23.5	32.1 22.3	32.1 23.2	27.6	27.8
12 พิษณุโลก	PHITSANULOK	32.2 24.7	32.8 23.8	33.9 24.8	33.0 24.5	33.1 23.7	34.0 23.1	34.1 24.8	33.3 24.2	28.8	28.3
13 แม่สอด	Mae Sot	30.2 22.9	31.0 22.4	31.3 23.7	31.5 23.4	30.6 23.2	32.1 22.6	32.4 22.5	31.3 23.0	27.2	26.9
14 เพชรบูรณ์	PHETCHABUN	32.0 23.1	33.8 23.9	34.4 23.3	33.4 23.3	32.9 23.2	34.1 22.0	34.2 22.7	33.5 23.1	28.3	27.4
15 หล่มสัก	Lom Sak	31.2 22.7	32.8 24.0	33.6 22.8	33.4 23.5	32.0 22.9	33.5 22.0	22.6	32.8 22.9	27.8	..
16 วิเชียรบุรี	Wichian Buri	31.3 23.1	33.2 22.0	33.1 24.6	31.7 23.4	33.1 23.1	33.4 23.5	24.4	32.6 23.4	28.0	..
ภาคตะวันออกเฉียงเหนือ	**NORTHEASTERN PART**										
1 หนองคาย	NONG KHAI	32.4 24.5	32.7 24.5	32.8 24.0	32.5 22.8	32.6 23.9	33.2 24.0	33.3 24.5	32.8 24.0	28.4	27.5
2 เลย	LOEI	31.4 22.3	31.8 22.4	24.2 22.6	30.2 23.4	29.3 22.2	31.6 22.0	31.8 21.6	31.5 22.4	27.0	26.8
3 อุดรธานี	UDON THANI	32.2 24.3	32.5 24.5	31.1 24.5	32.0 24.2	32.2 24.3	32.7 24.3	32.7 24.2	32.2 24.3	28.2	27.7
4 สกลนคร	SAKON NAKHON	32.8 25.0	33.0 23.5	32.5 24.6	31.5 24.2	32.7 23.6	33.4 23.5	32.2 23.5	32.7 24.0	28.4	27.2
5 นครพนม	NAKHON PHANOM	33.0 22.8	31.4 23.3	32.0 24.0	32.8 24.0	32.6 22.9	35.0 21.9	32.5 23.8	32.8 23.2	28.0	27.0
6 มุกดาหาร	Mukdahan	31.2 23.9	31.2 23.2	31.8 24.0	32.2 23.3	32.4 23.6	32.6 23.0	31.5 24.4	31.8 23.6	27.7	27.2
7 ขอนแก่น	KHON KAEN	31.6 22.4	31.6 22.3	31.5 23.5	31.0 22.3	31.8 22.2	32.4 23.0	31.6 24.5	31.6 22.9	27.2	27.6
8 โกสุมพิสัย	Kosum Phisai	31.6 22.3	31.2 22.7	31.7 22.8	31.2 21.7	31.8 21.8	32.2 24.3	24.2	31.6 22.8	27.2	..
9 ร้อยเอ็ด	ROI ET	30.5 24.0	32.0 24.3	32.0 24.0	31.6 22.3	31.5 21.8	32.2 22.0	32.0 24.7	31.7 23.3	27.5	27.6
10 ชัยภูมิ	CHAIYAPHUM	31.1 21.5	31.8 22.1	32.0 24.5	30.8 23.1	31.9 23.6	32.4 23.8	32.0 25.0	31.7 23.4	27.6	27.0
11 อุบลราชธานี	UBON RATCHATHANI	31.4 21.3	31.8 23.6	32.0 23.2	31.8 21.5	32.2 23.0	32.1 23.2	31.9 23.0	31.9 22.7	27.3	27.3
12 สุรินทร์	SURIN	31.9 23.4	33.2 23.6	31.0 23.8	30.5 20.9	32.3 23.9	32.8 24.5	32.8 25.6	32.1 23.4	27.8	27.4
13 ท่าตูม	Tha Tum	31.6 22.3	31.3 23.1	31.7 23.9	30.8 21.0	32.0 23.6	32.2 24.0	31.9 24.5	31.6 23.2	27.4	..
14 นางรอง	Nang Rong	31.3 23.8	32.7 22.7	33.2 23.5	31.0 22.8	31.8 23.0	32.2 24.6	23.8	32.0 23.4	27.7	..

สถานี	Station	อุณหภูมิสูงสุดและต่ำสุดเป็นองศา ซ. Max. and Min. Temperature in degree C.							เฉลี่ยสูงสุดต่ำสุด Average Max. Min.	เฉลี่ยในสัปดาห์ Weekly Mean	ค่าปกติประจำเดือน Monthly Normal
		16	17	18	19	20	21	22			
5 นครราชสีมา	NAKHON RATCHASIMA	31.0 23.5	32.0 21.5	33.0 23.2	30.1 21.1	31.8 21.8	32.1 23.2	31.6 23.6	31.6 22.5	27.0	27.4
6 โชคชัย	Chok Chai	30.9 22.8	31.8 22.0	33.5 23.6	31.4 21.5	31.9 22.2	31.7 23.0	23.1	31.9 22.6	27.2	..
ภาคกลาง	**CENTRAL PART**										
1 นครสวรรค์	NAKHON SAWAN	31.7 22.0	31.5 22.5	33.9 23.5	32.7 22.7	31.8 24.1	33.2 23.2	33.4 24.2	32.6 23.2	27.9	28.3
2 ลพบุรี	LOP BURI	30.9 22.5	32.0 23.6	32.0 24.5	30.2 23.0	32.0 24.0	31.2 23.0	32.0 23.5	31.3 23.4	27.4	27.8
3 สุพรรณบุรี	SUPHAN BURI	29.5 21.7	31.2 21.7	34.2 23.7	32.8 22.0	32.6 22.7	31.7 22.3	31.8 22.7	32.0 22.4	27.2	28.2
4 กาญจนบุรี	KANCHANABURI	31.4 24.0	32.8 23.4	33.8 23.1	33.4 21.5	31.5 21.4	30.9 23.4	31.4 22.5	32.0 22.8	27.4	28.1
5 ทองผาภูมิ	Thong Pha Phum	32.0 22.5	31.5 23.0	33.5 23.0	32.8 22.5	32.2 22.0	30.1 23.0	31.8 22.5	32.0 22.6	27.3	..
6 สนามบินดอนเมือง	Dong Muang Airport	30.2 23.0	31.3 23.8	30.8 25.2	31.8 23.0	34.0 23.8	29.9 24.3	31.0 23.3	31.3 23.8	27.6	28.3
7 กรุงเทพมหานคร	BANGKOK METROPOLIS	30.1 23.5	34.2 24.1	36.4 25.4	33.2 22.8	32.3 24.2	31.7 24.7	32.8 23.8	33.4 24.1	28.2	28.1
8 ศูนย์วิจัย ฯ บางนา	Bang Na	29.0 24.6	33.0 23.7	33.2 25.4	32.5 23.3	31.5 24.5	30.7 24.5	31.7 23.8	31.6 24.2	27.9	..
ภาคตะวันออก	**EASTERN PART**										
1 ปราจีนบุรี	PRACHIN BURI	31.0 23.5	33.2 23.1	33.0 25.5	31.2 23.6	32.0 24.5	32.2 24.1	32.0 24.0	32.1 24.0	28.0	27.9
2 กบินทร์บุรี	Kabin Buri	32.7 24.2	33.8 22.9	32.8 24.6	33.4 23.4	32.7 24.3	33.3 24.0	22.4	33.1 23.7	28.4	..
3 อรัญประเทศ	Aranyaprathet	32.5 23.2	34.3 23.4	33.2 25.0	32.7 23.5	32.0 22.2	31.0 23.5	32.0 22.1	32.5 23.3	27.9	27.7
4 ชลบุรี	CHON BURI	29.6 23.9	32.8 22.5	34.5 23.0	31.7 23.0	32.5 25.0	30.7 23.5	32.7 23.8	32.1 23.5	27.8	27.9
5 เกาะสีชัง	Ko Si Chang	28.6 23.6	30.2 22.5	30.7 23.3	30.8 24.0	30.4 24.0	29.4 23.4	30.1 24.0	30.0 23.5	26.8	27.9
6 สัตหีบ	Sattahip	30.3 23.5	31.8 22.7	31.2 23.1	31.5 23.3	30.7 24.0	30.2 22.9	23.3	31.0 23.2	27.1	28.7
7 ระยอง	RAYONG	31.2 23.9	32.2 22.6	32.6 24.7	32.7 23.1	30.5 24.5	24.9	..	31.8 24.0	27.9	..
8 จันทบุรี	CHANTHABURI	30.8 23.2	32.5 22.9	32.5 23.5	32.2 23.2	30.1 23.4	31.0 22.9	32.0 23.4	31.6 23.2	27.4	27.1
9 คลองใหญ่	Khlong Yai	31.1 21.9	32.5 22.3	31.6 23.0	31.6 22.6	30.5 22.9	31.2 22.8	30.8 23.3	31.3 22.7	27.0	26.6
ภาคใต้	**SOUTHERN PART**										
1 หัวหิน	Hua Hin	30.7 23.9	32.0 23.6	32.9 24.3	32.2 23.4	31.4 24.1	29.4 23.7	29.9 23.7	31.2 23.8	27.5	27.9
2 ประจวบคีรีขันธ์	PRACHUAP KHIRI KHAN	29.8 23.6	31.8 22.1	32.2 23.3	32.6 23.5	28.4 22.3	30.2 22.7	29.8 23.6	30.7 23.6	26.8	28.0
3 ชุมพร	CHUMPHON	31.6 22.8	31.5 22.1	29.8 23.3	32.0 23.0	28.1 22.1	30.4 23.1	28.8 23.4	30.3 22.8	26.6	27.2
4 สุราษฎร์ธานี	SURAT THANI	30.3 22.2	31.5 22.4	27.3 22.6	31.5 22.1	28.3 22.8	30.7 22.0	31.7 23.0	30.2 22.4	26.3	27.6
5 เกาะสมุย	Ko Samui	29.8 25.2	32.8 24.7	28.7 26.1	31.1 24.0	29.4 24.7	29.9 24.0	31.4 23.1	30.4 24.5	27.4	..
6 นครศรีธรรมราช	NAKHON SI THAMMARAT	29.4 23.2	31.9 23.0	26.3 22.4	31.8 21.7	29.0 22.4	30.5 22.6	32.6 22.3	30.2 22.5	26.4	27.8
7 สงขลา	SONGKHLA	31.7 24.2	31.4 23.3	30.7 23.2	31.4 23.1	30.1 23.5	31.4 24.6	31.8 22.9	31.2 23.5	27.4	28.1
8 ปัตตานี	PATTANI	31.9 22.8	32.0 22.1	31.4 23.2	31.0 23.0	31.6 22.5	32.4 22.6	32.2 22.1	31.8 22.6	27.2	27.8
9 นราธิวาส	NARATHIWAT	31.4 23.0	32.2 22.8	29.0 23.4	31.8 22.5	30.4 23.3	29.9 22.8	29.4 23.0	30.6 23.0	26.8	27.3
10 ระนอง	RANONG	31.9 22.0	31.0 22.0	28.9 22.8	31.8 21.7	29.2 21.8	30.0 23.2	30.0 21.2	30.4 22.1	26.2	26.2
11 ภูเก็ต	PHUKET	31.5 25.0	32.6 23.7	30.0 23.0	31.1 24.0	29.5 24.0	28.7 22.5	30.6 22.6	30.6 23.5	27.0	27.1
12 สนามบินภูเก็ต	Phuket Airport	30.8 23.4	31.5 22.9	30.0 22.4	30.5 23.2	29.2 24.2	29.0 22.9	30.2 23.1	30.2 23.2	26.7	26.9
13 สนามบินตรัง	Trang Airport	31.8 22.9	33.6 23.4	29.8 23.7	33.2 22.7	29.2 23.1	32.2 23.1	29.9 23.2	31.4 23.2	27.3	27.0

แก้ไขเพิ่มเติมรายงานจำนวนน้ำฝนเนื่องจากได้รับรายงานภายหลัง สำหรับรายงานอากาศประจำสัปดาห์ ฉบับที่ [illegible]

Corrections for late rainfall data reports in weekly weather report No. 37/1974

	สถานีฝน	Station	วันที่และจำนวนน้ำฝนเป็นมิลลิเมตร Date and amount of rainfall in millimeters กันยายน September 9	10	11	12	13	14	15	ฝนรวม มม. Total rainfall mm.	ฝนรวมตั้งแต่ 1 มค. Accumulative rainfall since 1 January ปริมาณ มม. Amount mm.	สูงต่ำกว่าปกติ Above or below Normal
	ภาคเหนือ	NORTHERN PART										
4	เชียงของ	Chiang Khong							7.6	97.6	1241.5	- 95.0
5	แม่จัน	Mae Chan							18.6	60.4	1241.6	
13	จุน	Chun						15.1		60.0	1032.2	-179.2
16	ขุนยวม	Khun Yuam						40.5	48.0	134.9	1042.6	+ 35.3
30	สันป่าตอง	San Pa Tong							29.0	93.1	538.9	-225.9
34	ป่าซาง	Pa Sang							35.2	101.1	596.1	-107.4
49	เชียงกลาง	Chiang Klang						25.3	6.8	51.6	868.7	
75	กำแพงเพชร	KAMPHAENG PHET							7.7	18.9	825.6	- 47.3
77	คลองขลุง	Khlong Khlung							94.8	94.8	1032.0	+107.8
78	ขานุวรลักษบุรี	Khanu Woralaksaburi							16.3	19.7	1111.0	+193.1
86	หล่มสัก	Lom Sak*							11.6	17.5	779.0	- 34.3
89	วิเชียรบุรี	Wichian Buri*							3.5	90.7	1048.7	+100.2
	ภาคตะวันออกเฉียงเหนือ	NORTHEASTERN PART										
2	เชียงคาน	Chiang Khan							32.9	42.9	1175.1	+102.8
3	ท่าลี่	Tha Li							27.5	42.6	1029.5	+312.3
4	ด่านซ้าย	Dan Sai					6.5		18.3	31.0	811.2	- 73.0
8	ท่าบ่อ	Tha Bo							14.0	19.7	1117.1	-214.3
14	กุมภวาปี	Kumphawapi							38.1	76.1	1333.7	+383.7
22	บ้านแพง	Ban Phaeng							3.6	20.6	2275.0	-296.1
23	ท่าอุเทน	Tha Uthen							3.5	29.5	1724.4	-354.3
27	กาฬสินธุ์	KALASIN							22.5	37.7	1615.1	+400.0
35	อาจสามารถ	At Samat							7.4	7.4	1261.8	+254.4
38	เกษตรวิสัย	Kaset Wisai							23.2	23.2	1064.6	- 55.0
39	สุวรรณภูมิ	Suwannaphum							32.0	59.5	1254.4	-130.9
40	มหาสารคาม	MAHA SARAKHAM							12.2	13.4	893.0	-275.3
41	เชียงยืน	Chiang Yun							19.8	39.6		
42	กันทรวิชัย	Kantharawichai							11.2	45.6	1154.1	+ 87.8
43	โกสุมพิสัย	Kosum Phisai*							9.4	29.6	841.7	-138.9
44	บรบือ	Borabu							11.1	44.0		
45	วาปีปทุม	Wapi Pathum							52.5	52.5	979.9	- 4.3
46	พยัคฆภูมิพิสัย	Phayakhaphum Phisai							24.5	31.0	807.7	-311.3
49	ภูเวียง	Phu Wiang							4.0	49.1	813.7	-195.0
50	ชุมแพ	Chum Phae							8.0	35.9	603.6	-224.0
51	มัญจาคีรี	Mancha Khiri							27.2	62.7	547.1	-370.2

ลำดับที่	Station	วันที่และจำนวนน้ำฝนเป็นมิลลิเมตร Date and amount of rainfall in millimeters							ฝนรวม มม. Total rainfall mm.	ฝนรวมตั้งแต่ 1 มกราคม Accumulative rainfall since 1 January	
		กันยายน September								ปริมาณ มม. Amount mm.	สูงหรือต่ำปกติ Above or below Normal
		9	10	11	12	13	14	15			
52	ชุมพท	Chonnabot						16.7	38.7	695.2	-229.7
53	บานไผ	Ban Phai						31.8	31.8	638.1	-331.1
54	พล	Phon						51.3	78.7	745.3	-291.8
55	หนองสองห้อง	Nong Song Hong						45.0	113.6	777.2	-325.3
57	เกษตรสมบูรณ์	Kaset Sombun						6.5	6.5	487.1	-177.0
58	ภูเขียว	Phu Khieo						28.2	77.3	426.2	-347.2
59	คอนสวรรค์	Khon Sawan						60.0	84.5	601.2	-255.4
60	จัตุรัส	Chatturat						3.2	32.5	660.9	-247.5
61	บำเหน็จณรงค์	Bamnet Narong						16.2	34.9	583.9	-344.6
63	บัวใหญ่	Bua Yai						27.3	36.8		
64	คง	Khong						17.7	32.1	512.9	-291.4
67	โนนสูง	Non Sung						5.3	18.8	636.5	-297.9
68	พิมาย	Phimai						26.9	59.0		
69	สีคิ้ว	Sikhiu						14.6	78.1	775.5	+ 41.9
71	ปักธงชัย	Pak Thong Chai						10.6	48.0	748.2	- 17.6
72	โชคชัย	Chok Chai*						2.7	17.1	734.8	+ 21.4
76	สตึก	Satuk						15.4	52.8	844.1	-216.4
78	นางรอง	Nang Rong*						4.9	12.2	748.0	-176.8
80	รัตนบุรี	Rattanaburi						29.0	40.0	931.9	-112.5
83	ปราสาท	Prasat						7.2	13.4	674.4	-261.2
84	สังขะ	Sangkha						9.4	54.9	736.3	-205.4
85	ศรีสะเกษ	SI SA KET						29.9	53.3	1015.8	-165.8
86	ราษีไศล	Rasi Salai						39.3	44.4	1207.1	
88	ขุขันธ์	Khukhan						50.0	95.0	833.4	-181.6
89	ขุนหาญ	Khun Han						30.2	74.2	626.5	
94	ยโสธร	Yasothon						4.1	14.3	1263.2	+ 39.2
95	ตระการพืชผล	Trakan Phutphon						4.2	22.8	1450.8	+133.4
96	มหาชนะชัย	Maha Chana Chai						15.3	18.8	1195.5	- 41.8
97	เขื่องใน	Khuang Nai						11.0	17.0	1000.0	-260.7
98	โขงเจียม	Khong Chiam						32.6	35.5	1693.5	+117.7
99	เดชอุดม	Det Udom						11.2	21.8	1274.5	- 23.3
	<u>ภาคกลาง</u>	<u>CENTRAL PART</u>									
2	บรรพตพิสัย	Banphot Phisai						27.2	46.7	808.1	+ 90.9
5	ลาดยาว	Lat Yao						8.2	16.4	779.6	+ 76.3
6	ท่าตะโก	Tha Tako						34.5	47.5	928.7	- 85.0
8	ตากฮี	Takhli						100.5	129.5	956.8	+ 33.0
11	บานไร่	Ban Rai						6.4	82.5	836.3	+ 52.0

สถานีฝน	Station	วันที่และจำนวนน้ำฝนเป็นมิลลิเมตร Date and amount of rainfall in millimeters							ฝนรวม มม. Total rainfall mm.	ฝนรวมตั้งแต่ 1 มกราคม Accumulative rainfall since 1 January	
		กันยายน September								ปริมาณ มม. Amount mm.	สูงกว่า(+) หรือต่ำกว่า(-) ค่าปกติ Above or below Normal
		9	10	11	12	13	14	15			
12 ทับทัน	Thap Than							7.1	18.2	797.9	-118.4
13 หนองฉาง	Nong Chang							12.4	12.4	1098.6	+ 77.8
14 หนองขาหยาง	Nong Khayang							77.5	103.5	905.5	+ 83.4
15 ชัยนาท	CHAI NAT							27.0	31.0	906.8	+126.7
16 มโนรมย์	Manorom							52.4	52.4	735.8	- 94.7
17 วัดสิงห์	Wat Sing							9.9	41.2	785.9	-102.2
18 หันคา	Hankha							31.3	128.9	838.4	+ 57.1
19 สิงห์บุรี	SING BURI							52.3	56.6	814.7	+ 40.5
20 อินทร์บุรี	In Buri							16.2	45.9	646.2	-214.3
21 บางระจัน	Bang Rachan							22.1	34.6		
22 พรหมบุรี	Phrom Buri							132.8	132.8	985.0	+ 68.6
24 บ้านหมี่	Ban Mi							49.5	49.5	799.4	+ 38.7
26 ชัยบาดาล	Chai Badan							50.9	94.2	672.5	-150.4
29 ท่าวุ้ง	Tha Wung							112.5	144.7	769.0	-227.0
31 เขื่อบางบางบวช	Doembang Nangbuat							29.6	46.6	713.4	- 84.8
32 สามชุก	Sam Chuk							48.6	56.1	830.8	+ 14.4
35 อู่ทอง	U Thong							7.8	25.0	439.2	-230.8
36 บางปลาม้า	Bang Pa Ma							19.7	36.1	1289.1	+662.0
37 สองพี่น้อง	Song Phi Nong							20.3	127.0	872.1	+301.6
38 อ่างทอง	ANG THONG							38.3	88.3	975.3	+ 54.0
39 โพธิ์ทอง	Pho Thong							126.7	200.1	1292.4	+292.5
40 ไชโย	Chaiyo							118.5	178.7	1146.8	+377.5
41 วิเศษชัยชาญ	Wiset Chai Cham							73.9	115.0	1059.7	+118.2
42 ป่าโมก	Pa Mok							86.5	163.3	801.7	- 24.9
43 สระบุรี	SARABURI							40.7	40.7	847.0	-387.1
45 บ้านหมอ	Ban Mo							83.4	83.4		
46 เสาไห้	Sao Hai							55.6	55.6	739.0	
47 แก่งคอย	Kaeng Khio							12.8	19.3	763.1	
48 หนองแค	Nong Khae							40.8	40.8	1094.1	- 73.3
49 พระนครศรีอยุธยา	PHRANAKHON SI AYUTHAYA							70.3	70.3	1134.3	+326.8
50 ท่าเรือ	Tha Rua							48.3	48.3	883.3	-396.8
51 ผักไห่	Phak Hai							15.2	109.0	896.6	- 52.7
52 บางบาล	Bang Ban					4.0		52.6	89.9	1060.7	+ 72.7
53 เสนา	Sena							9.9	26.7	946.3	-116.3
54 บางไทร	Bang Sai							13.5	13.5	975.5	+ 11.6
55 บางปะอิน	Bang Pa-in							1.6	8.0	1068.7	+156.9
56 ปทุมธานี	PATHUM THANI							12.3	12.3	628.4	-346.6

สถานีฝน	Station	วันที่และจำนวนน้ำฝนเป็นมิลลิเมตร Date and amount of rainfall in millimeters							ฝนรวม มม. Total rainfall mm.	ฝนรวมตั้งแต่ 1 มกราคม Accumulative rainfall since 1 January	
		กันยายน September								ปริมาณ มม. Amount mm.	สูงต่ำกว่าปกติ Above or below Normal
		9	10	11	12	13	14	15			
หนองเสือ	Nong Sua							56.8	62.3	1134.0	+ 76.9
รังสิต	Rangsit							5.6	14.6	646.8	
ลำลูกกา	Lam Luk Ka							39.5	44.6	811.9	-172.3
มีนบุรี	Min Buri							51.7	52.2		
พนมทวน	Phanom Thuan						13.0	17.1	45.8	502.6	- 1.9
ท่าม่วง	Tha Muang							3.5	80.4	663.2	+103.9
บางเลน	Bang Len							7.4	7.4	588.5	-162.2
บ้านโป่ง	Ban Pong							3.8	15.2	636.8	+ 18.8
ปากท่อ	Pak Tho							3.8	3.8	428.3	-244.6
สมุทรสงคราม	SAMUT SONGKHRAM							15.0	15.0	534.0	- 78.9
บางคนที	Bang Khonthi							12.2	12.2	768.6	+ 61.2
อัมพวา	Amphawa							5.6	5.6	529.8	-152.1
สมุทรสาคร	SAMUT SAKHON							5.1	10.5	523.1	-339.5
กระทุ่มแบน	Kratum Baen							3.6	3.6	742.6	- 80.8
สมุทรปราการ	SAMUT PRAKAN							4.9	4.9	536.7	-428.4
บางพลี	Bang Phli							7.5	11.7	845.3	-204.2
ภาคตะวันออก	EASTERN PART										
นครนายก	NAKHON NAYOK							10.1	10.1	1219.5	-276.4
บ้านนา	Ban Na							15.2	15.2	1113.9	
ปากพลี	Pak Phli							6.6	6.6	1424.8	
องครักษ์	Ongkharak							11.2	40.8	1230.9	- 64.7
ประจันตคาม	Prachantakham							30.6	30.6	1180.8	- 9.2
สระแก้ว	Sa Kaeo							24.2	28.5	1351.8	+ 4.1
ฉะเชิงเทรา	CHACHOENGSAO							31.2	110.6	721.1	-215.4
บ้านโพธิ์	Ban Pho							57.0	57.0	811.1	- 74.0
พานทอง	Phan Thong							3.4	5.6	878.3	+106.3
ศรีราชา	Si Racha							21.7	21.7	764.0	- 11.8
บ้านค่าย	Ban Khai							2.5	27.2	972.1	+ 71.1
แกลง	Klaeng							3.8	5.8	1199.6	-286.0
ตราด	TRAT							14.2	22.1	2518.3	-341.3
เขาสมิง	Khao Saming							20.2	60.4	972.3	
แหลมงอบ	Laem Ngop							12.5	12.5	1643.7	
ภาคใต้	SOUTHERN PART										
เพชรบุรี	PHETCHABURI							4.3	26.7	427.8	-187.2
บ้านแหลม	Ban Laem							26.0	26.0	575.8	-111.7
บ้านลาด	Ban Lat							25.0	80.6	690.7	+ 30.1
ท่ายาง	Tha Yang						20.6	7.7	34.9	362.9	- 97.6

สถานีฝน	Station	วันที่และจำนวนน้ำฝนเป็นมิลลิเมตร Date and amount of rainfall in millimeters							ฝนรวม มม. Total rainfall mm.	ฝนรวมตั้งแต่ 1 มกราคม Accumulative rainfall since 1 January	
		กันยายน September								ปริมาณ มม. Amount mm.	สูงต่ำกว่าปกติ Above or below Normal
		9	10	11	12	13	14	15			
5 ชะอำ	Cha-am							17.8	38.2	427.2	
23 ชุวาง	Chawang							20.9	36.6	1134.0	- 87.6
24 ทุ่งสง	Thung Song							4.4	28.8	782.6	-277.4
39 โคกโพธิ์	Khok Pho				31.4				31.4	1172.5	
55 กะปุง	Kapong							19.4	74.0	2775.7	
57 ทะกั่วป่า	Takua Thung							12.4	29.4	2182.5	
62 อ่าวลึก	Ao Luk							11.8	17.2	1262.5	
63 คลองทอม	Khlong Tom							13.4	109.5	959.8	
70 ทุ่งหว้า	Thung Wa							3.0	28.2	908.7	
กรุงเทพมหานคร	BANGKOK METROPOLIS										
17 เขตหนองจอก	Nong Chok Boundary							49.8	49.8		

REMARKS

1. **Meteorological Department's Station (with * mark).** Rainfall observation is performed daily at 07.00 a.m. by the Meteorological Department's personnel. Therefore the daily rainfall amount in this publication means the total amount of rainfall in 24-hr. period from 07.00 a.m. of the recorded date to 07.00 a.m. of the following day.

2. **Voluntary Rainfall Station (without * mark)** located at Distric or Province. Rainfall observation is performed daily at 09.00 a.m. by the voluntary observer. The daily rainfall amount means the total amount of rainfall in 24-hr. period from 09.00 a.m. of the recorded date to 09.00 a.m. of the following day.

3. **Rainfall and Temperature Data.** The daily rainfall and temperature observations are submitted to the Meteorological Department soon after the measurement by the following means:-

   — the Meteorological Department's stations send their observations by radio and telegraph.

   — the voluntary rainfall stations send their observations by telegraph.

   Those daily reports generally arrive at the Meteorological Department from about 07.00 a.m. to 07.00 p.m.

4. **Data.** Various data published in this publication are obtained from radio and telegraph reports. Therefore the user should be cautious in using them. If there is any doubts please inquire the Rainfall Statistics Section of Hydrometeorology Division for further informations.

5. **Various Symbols.** The symbols used in this publication have the following meanings:—

Blank	**represents**	**No rainfall or report of observation does not arrive in time for publication**
T	,,	Trace or light rainfall with amount less than 0.1 mm.
*	,,	Meteorological Department's station

Meteorological Department
Bangkok Metropolis

Hydrometeorology Division
Tel. 916053, 910178

- กำหนดออก สัปดาห์ละ 1 ฉบับ ปีละ 52 ฉบับ
- ค่าบำรุง ฉบับละ 5 บาท ปีละ 150 บาท
- การบอกรับ ติดต่อที่กองอุตุนิยมวิทยาอุทก กรมอุตุนิยมวิทยา

โทร. 916053

พิมพ์ที่โรงพิมพ์กรมอุตุนิยมวิทยา กระทรวงคมนาคม กรุงเทพมหานคร

เรืออากาศเอก เจตน์ ไชยลาโภ ผู้พิมพ์โฆษณา 2517

1/583

กรมอุตุนิยมวิทยา กระทรวงคมนาคม

รายงานอากาศประจำสัปดาห์ ระหว่างวันที่ ๒๓ – ๒๙ กันยายน ๒๕๑๗

และ

การคาดหมายลักษณะอากาศ ระหว่างวันที่ ๓๐ กันยายน – ๖ ตุลาคม ๒๕๑๗

ATMOSPHERIC SCIENCES LIBRARY
OCT 7 1974
N.O.A.A.
U. S. Dept. of Commerce

ฉบับที่ ๓๙/๒๕๑๗

ดร. เจริญ เจริญรัชต์ภาคย์

อธิบดีกรมอุตุนิยมวิทยา

METEOROLOGICAL DEPARTMENT

MINISTRY OF COMMUNICATIONS

BANGKOK, THAILAND

WEEKLY WEATHER REPORT

DURING THE PERIOD 23 – 29 SEPTEMBER 1974

AND

WEATHER OUTLOOK

DURING 30 SEPTEMBER – 6 OCTOBER 1974

No. 39/1974

Charoen Charoen-rajapark

Director — General

หมายเหตุ

1. **สถานีของกรมอุตุนิยมวิทยา** (ที่มีเครื่องหมาย *) ทำการตรวจวัดจำนวนฝนตกเวลา 07.00 น. ทุก ๆ วัน โดยเจ้าหน้าที่ของกรมอุตุนิยมวิทยา ดังนั้น จำนวนฝนรายวันในรายงานเล่มนี้ หมายถึงปริมาณฝนรวมในช่วงเวลา 24 ชม. ตั้งแต่เวลา 07.00 น. ของวันที่แจ้งไว้ในรายงานจนถึงเวลา 07.00 น. ของวันรุ่งขึ้น

2. **สถานีฝน** (ที่ไม่มีเครื่องหมาย *) ตามอำเภอหรือจังหวัด ทำการตรวจวัดจำนวนฝนตกเวลา 09.00 น. ทุก ๆ วัน โดยเจ้าหน้าที่ที่อยู่ในอำเภอหรือจังหวัดที่ได้รับแต่งตั้งจากกรมอุตุนิยมวิทยา ดังนั้น จำนวนฝนรายวัน หมายถึงปริมาณฝนรวมในช่วงเวลา 24 ชม. ตั้งแต่เวลา 09.00 น. ของวันที่แจ้งไว้ในรายงานจนถึงเวลา 09.00 น. ของวันรุ่งขึ้น

3. **ข้อมูลฝนและอุณหภูมิ** ที่พิมพ์ในรายงานประจำสัปดาห์เล่มนี้ เป็นผลการตรวจวัดฝนที่เจ้าหน้าที่ผู้ทำการตรวจรายงานส่งมายังกรมอุตุนิยมวิทยาทุก ๆ วัน ภายหลังการตรวจดังนี้.—

   — สถานีของกรมอุตุนิยมวิทยา ส่งรายงานทางวิทยุสื่อสารและโทรเลข
   — สถานีฝนตามอำเภอหรือจังหวัด ส่งรายงานทางโทรเลข

   รายงานดังกล่าวนี้จะส่งมาถึงกรมอุตุนิยมวิทยาตั้งแต่เวลาประมาณ 07.00 น. จนถึงเวลา 19.00 น. ทุก ๆ วัน

4. **ข้อมูลต่าง ๆ** เหล่านี้ได้ดำเนินการจัดพิมพ์ขึ้นจากรายงานที่ได้รับทางวิทยุสื่อสารและโทรเลข โดยยังไม่ได้ทำการตรวจสอบ เพื่อสนองความต้องการแก่ผู้ใช้อย่างรีบด่วน ดังนั้น ผู้ใช้จึงควรพิจารณาข้อมูลก่อนที่จะนำไปใช้ หากมีข้อสงสัยประการใด โปรดติดต่อสอบถามเจ้าหน้าที่แผนกสถิติฝน กองอุตุนิยมวิทยาอุทก

5. **สัญญลักษณ์ต่าง ๆ** มีความหมายดังนี้.—

ช่องว่าง	แสดงว่า	ไม่มีฝนหรือยังไม่ได้รับรายงานประจำวัน
T	,,	ฝนตกเล็กน้อยวัดได้ไม่ถึง 0.1 มม.
*	,,	เป็นสถานีของกรมอุตุนิยมวิทยา

กองอุตุนิยมวิทยาอุทก กรมอุตุนิยมวิทยา
กรุงเทพมหานคร โทร. 916053, 910178

การคาดหมายลักษณะอากาศใน ๗ วันข้างหน้า
ตั้งแต่วันที่ ๓๐ กันยายน – ๖ ตุลาคม ๒๕๑๗

ลักษณะทั่วไป

ลมตะวันตกเฉียงใต้มีกำลังอ่อนโดยทั่วไป แต่คาดว่าในระยะครึ่งหลังของสัปดาห์ลมฝ่ายตะวันออกจะเริ่มพัดปกคลุมประเทศไทยตอนบน

ภาคเหนือ ภาคตะวันออกเฉียงเหนือ ภาคกลาง ภาคตะวันออก อ่าวไทย ตั้งตะวันออก	จะมีฝนหรือฝนฟ้าคะนองกระจาย และคาดว่าจะมีปริมาณมากขึ้นในระยะครึ่งหลังของสัปดาห์
อ่าวไทย ตั้งตะวันตก	ตลอดสัปดาห์จะมีฝนหรือฝนฟ้าคะนองกระจาย
อ่าวไทย ตั้งตะวันตก	ตลอดสัปดาห์จะมีฝนเกือบทั่วไป
กรุงเทพมหานคร	จะมีฝนหรือฝนฟ้าคะนองกระจาย และคาดว่าจะมีปริมาณมากขึ้นในระยะครึ่งหลังของสัปดาห์

กรมอุตุนิยมวิทยา
๓๐ ก.ย.๗๔

Weather outlook for the period 30 September - 6 October 1974

General Situation

Southwest wind is weak in general but easterly wind will begin to cover the Upper Thailand during the second half of the week.

Northern Part: Northeastern Part: Central Part: Eastern Part: Gulf of Thailand, East Coast:	Scattered showers or thundershowers and substantial falls expected during the second half of the week.
Gulf of Thailand, West Coast:	Throughout the week, scattered showers or thundershowers.
Southern Thailand, West Coast:	Throughout the week, almost widespread rainshowers.
Bangkok Metropolis:	Scattered showers or thundershowers and substantial falls expected during the second half of the week.

Meteorological Department
30 September 1974

สรุปลักษณะอากาศทั่วไปในรอบสัปดาห์
ทั้งแต่วันที่ ๒๓ – ๒๙ กันยายน ๒๕๑๗

๑. เกือบตลอดสัปดาห์ ร่องความกดอากาศต่ำได้พาดผ่านบริเวณอ่าวไทย โดยหย่อมความกดอากาศต่ำทางตอนเหนือของทะเลอันดามันได้ทวีกำลังแรงขึ้นเป็นพายุดีเปรสชั่นเมื่อวันที่ ๒๖ กันยายน และมีศูนย์กลางอยู่ที่ ละติจูด ๑๕.๕° เหนือ, ลองติจูด ๙๓.๕° ตะวันออก เคลื่อนตัวทางตะวันตกเฉียงเหนือช้า ๆ เข้าสู่ฝั่งตะวันออกของประเทศอินเดีย หลังจากนั้นได้ออนกำลังลงเป็นหย่อมความกดอากาศต่ำ ลักษณะเช่นนี้ ทำให้ตลอดสัปดาห์มีฝนและฝนฟ้าคะนองกระจายเกือบทั่วประเทศไทย โดยเฉพาะทางชีกตะวันตกของประเทศมีฝนตกหนักถึงหนักมากเป็นบางแห่งและก่อให้เกิดน้ำท่วมในเขตจังหวัดกาญจนบุรีและสุพรรณบุรี ส่วนภาคใต้ฝั่งตะวันตกมีฝนและฝนฟ้าคะนอง เกือบทั่วไป

๒. รายงานฝนสูงสุดสำหรับ ๒๔ ชั่วโมงมีดังนี้.–

ภาคเหนือ	๑๐๗.๔ มม.	ที่ อ.วิเชียรบุรี	จ. เพชรบูรณ์	เมื่อวันที่ ๒๗	ก.ย.
ภาคตะวันออกเฉียงเหนือ	๙๖.๑ "	ที่ อ.อาจสามารถ	จ.ร้อยเอ็ด	" ๒๖	"
ภาคกลาง	๑๓๑.๖ "	ที่ อ.หันคา	จ.ชัยนาท	" ๒๔	"
ภาคตะวันออก	๙๕.๕ "	ที่ อ.บ้านค่าย	จ.ระยอง	" ๒๔	"
ภาคใต้	๑๔๖.๘ "	ที่ อ.ตะกั่วป่า	จ.พังงา	" ๒๓	"

กรมอุตุนิยมวิทยา
๓๐ ก.ย.๑๗

General Situation

Period 23 - 29 September 1974

1. A low pressure trough lay across the Gulf of Thailand almost throughout the week, and the associated low pressure trough in the north portion of Andaman Sea was upgraded to a tropical depression on 26th September. It center was located at latitude 15.5 degree north, longitude 93.5 degree east, and moved northwestward slowly towards the east coast of India. It was later downgraded to a low pressure cell. As a result, scattered rainshowers and thundershowers were experienced throughout the week in most parts of Thailand, particularly in the western part where heavy to very heavy falls were reported and followed by floodings in the vicinity of Kanchanaburi and Suphanburi Provinces. For Southern Thailand West Coast, almost widespread rainshowers and thundershowers were reported.

2. 24 hour - heaviest rainfalls were recorded at the following places:-

Northern Part	107.4 mm.	at Wichian Buri,	Phetchabun	on 27	September
Northeastern Part	96.1 "	at At Samat,	Roi Et	" 26	"
Central Part	131.6 "	at Hankha,	Chai Nat	" 24	"
Eastern Part	95.5 "	at Ban Khai,	Rayong	" 24	"
Southern Part	146.8 "	at Takua Pa,	Phangnga	" 23	"

Meteorological Department
30 September 1974

ข่าวอากาศเพื่อการเกษตรประจำสัปดาห์

เมื่อวันที่ ๒๓ - ๒๙ กันยายน ๒๕๑๗ มีลักษณะอากาศซึ่งพอสรุปได้ดังต่อไปนี้:-

เกือบตลอดสัปดาห์ ร่องความกดอากาศต่ำได้พาดผ่านบริเวณอ่าวไทย โดยหย่อมความกดอากาศต่ำทางตอนเหนือของทะเลอันดามันได้หวีกำลังแรงขึ้นเป็นพายุดีเปรสชั่น เมื่อวันที่ ๒๖ กันยายน และมีศูนย์กลางอยู่ที่เส้นรุ้ง ๑๕.๕° เหนือ, เส้นแวง ๙๓.๕° ตะวันออก เคลื่อนตัวทางตะวันตกเฉียงเหนือช้า ๆ เข้าสู่ชายฝั่งตะวันออกของประเทศอินเดีย หลังจากนั้นได้อ่อนกำลังลงเป็นหย่อมความกดอากาศต่ำ ลักษณะเช่นนี้ทำให้ตลอดสัปดาห์มีฝนและฝนฟ้าคะนองกระจายเกือบทั่วประเทศไทย โดยเฉพาะทางชีกตะวันตกของประเทศมีฝนตกหนักถึงหนักมากเป็นบางแห่ง และก่อให้เกิดน้ำท่วมในเขตจังหวัด กาญจนบุรี และสุพรรณบุรี ส่วนภาคใต้ฝั่งตะวันตกมีฝนและฝนฟ้าคะนองเกือบทั่วไป

ข้อควรทราบ

ในสัปดาห์นี้ยังคงมีฝนหรือฝนฟ้าคะนองกระจายเกือบทุกภาค และคาดว่าในระยะครึ่งหลังของสัปดาห์บริเวณตอนบนของประเทศจะมีฝนดีขึ้น

กองอากาศเกษตร กรมอุตุนิยมวิทยา

๓๐ กันยายน ๒๕๑๗

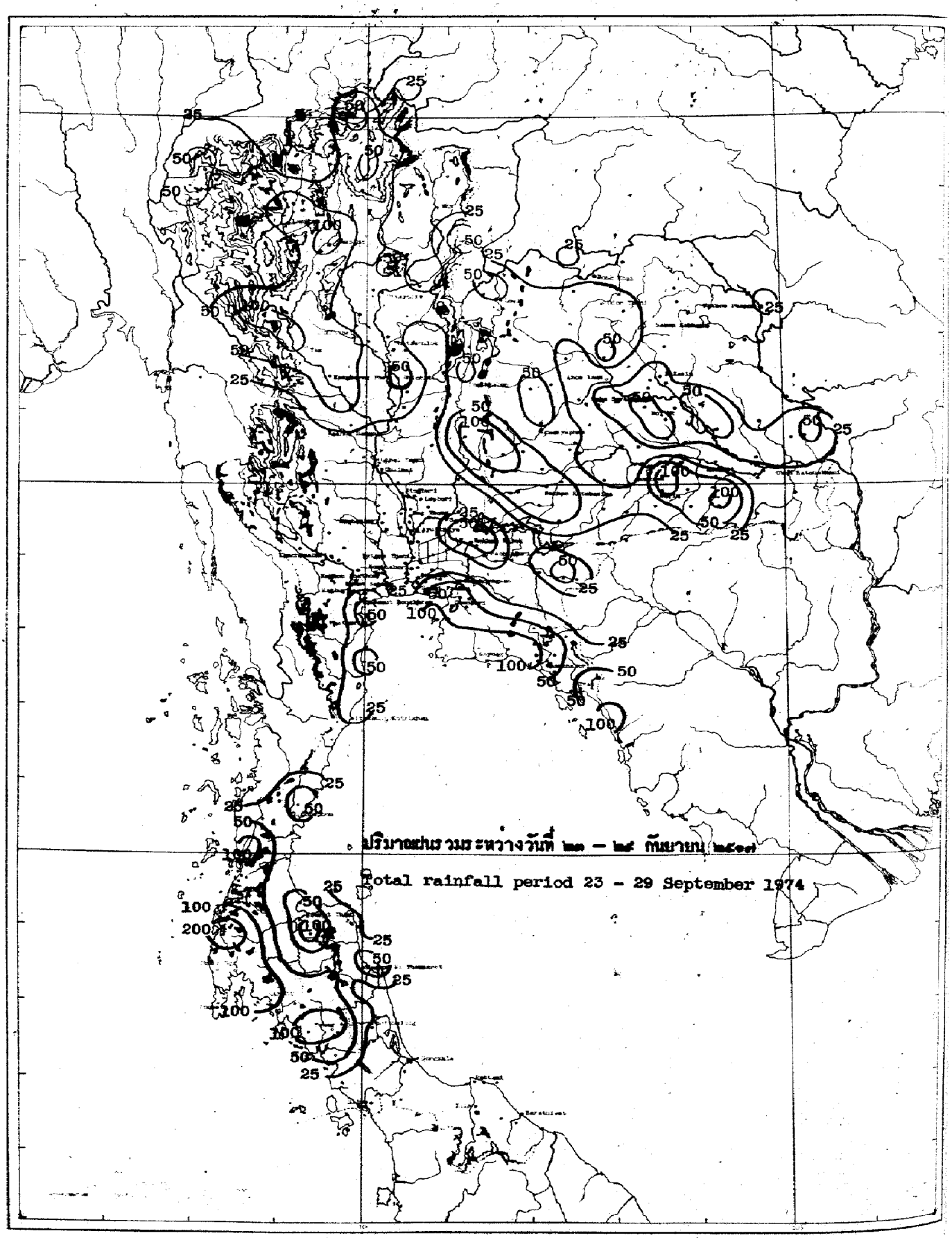
ปริมาณฝนรวมระหว่างวันที่ — กันยายน
Total rainfall period 23 - 29 September 1974

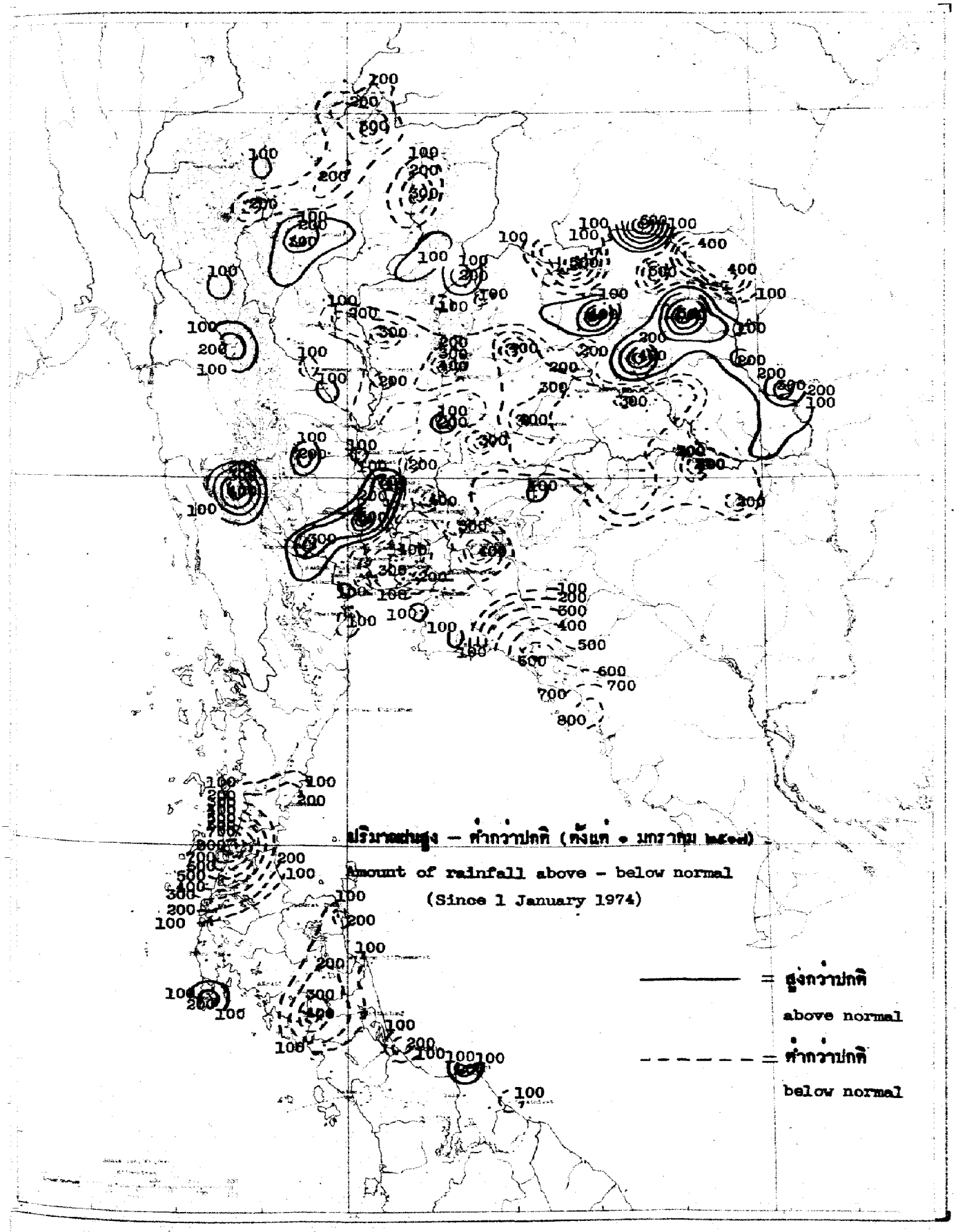
ปริมาณฝนสูง – ต่ำกว่าปกติ (ตั้งแต่ 1 มกราคม 1974)
Amount of rainfall above - below normal
(Since 1 January 1974)
= สูงกว่าปกติ
above normal
= ต่ำกว่าปกติ
below normal

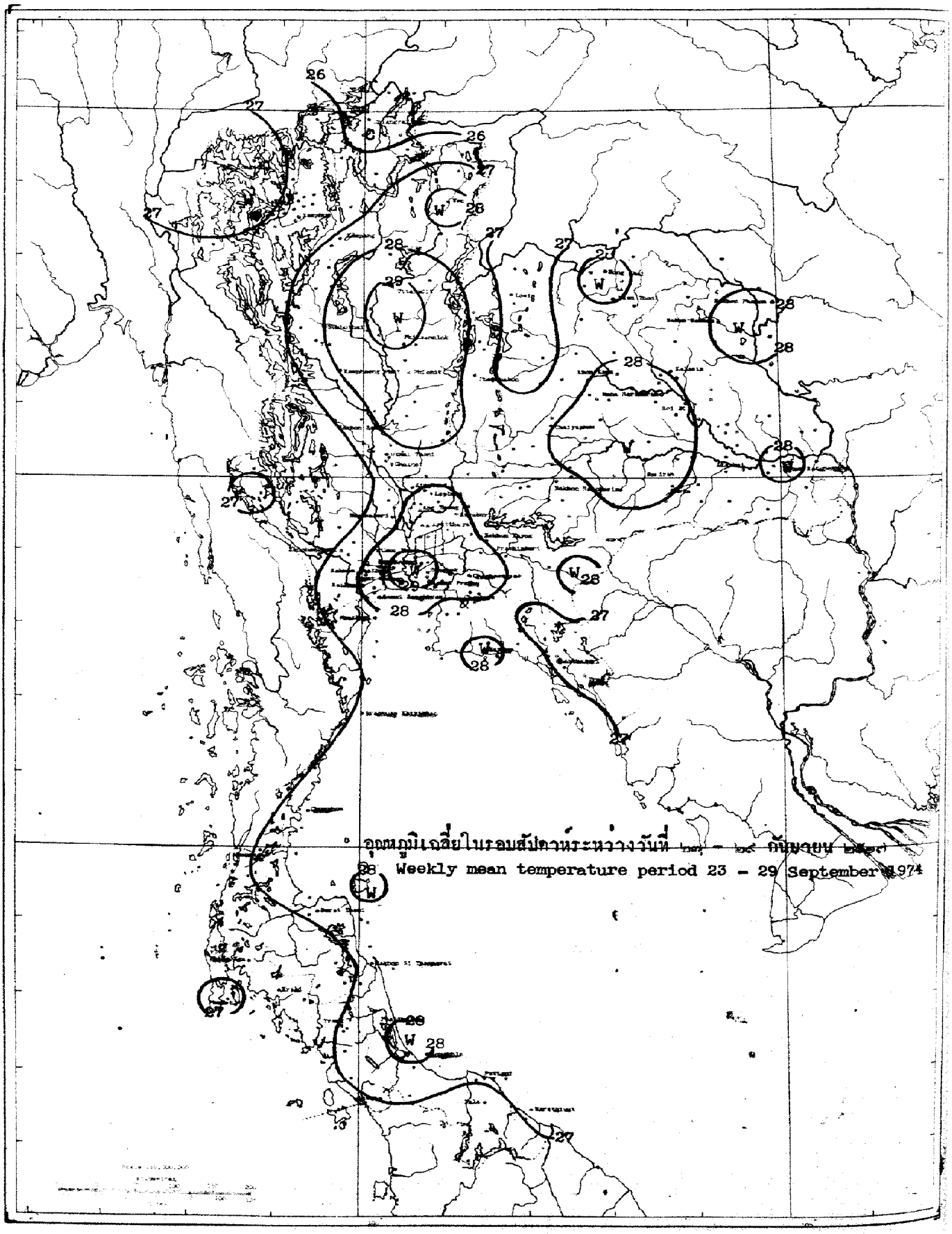
26
27
28
29
W
อุณหภูมิเฉลี่ยในรอบสัปดาห์ระหว่างวันที่ [illegible] กันยายน [illegible]
Weekly mean temperature period 23 - 29 September 1974

สถานีฝน	Station	วันที่และจำนวนน้ำฝนเป็นมิลลิเมตร Date and amount of rainfall in millimetres — กันยายน September							ฝนรวม มม. Total rainfall mm.	ฝนรวมตั้งแต่ 1 มกราคม Accumulative rainfall since 1 January	
		23	24	25	26	27	28	29		ปริมาณ มม. Amount mm.	สูงต่ำกว่าปกติ Above or below Normal
ภาคเหนือ	**NORTHERN PART**										
1 เชียงราย	CHIANG RAI*	5.9	T	4.2	43.9	9.1	3.0	17.7	83.8	1332.3	-270.5
2 แม่สาย	Mae Sai			8.6	7.9	T	T		16.5	1494.1	+ 71.8
3 เชียงแสน	Chiang Saen				13.7				13.7	1316.4	- 67.3
4 เชียงของ	Chiang Khong			34.1	3.8	6.0			43.9	1314.5	-126.4
5 แม่จัน	Mae Chan		6.8	4.4	14.1				25.3	1307.8	
6 แม่สรวย	Mae Suai				22.7				22.7	1036.6	-112.7
7 [illegible]	Thoeng	8.7	2.5	10.0	10.5	2.8			34.5	1163.2	-340.6
8 เชียงคำ	Chiang Kham	18.0	25.2		22.8				66.0	1258.7	+ 30.6
9 เวียงป่าเป้า	Wiang Pa Pao		5.7						5.7		
10 พาน	Phan	5.5	1.4		20.6	3.1	8.5		39.1	881.5	-287.7
11 แม่ใจ	Mae Chai		2.3	15.7	34.8	1.5			54.3	1198.1	+ 37.4
12 พะเยา	Phayao				25.8				25.8	628.9	-242.9
13 ปุน	Chun	23.2			9.2	18.6			51.0	1114.9	-223.0
14 แม่ฮ่องสอน	MAE HONG SON*	14.2	4.6	0.2	1.3	20.9	30.6	6.8	78.6	1120.3	+ 0.1
15 ปาย	Pai			30.7					30.7		
16 ขุนยวม	Khun Yuam		49.8	15.5					65.3	1204.2	+ 89.6
17 แม่ลาน้อย	Mae La Noi			10.0					10.0	409.5	
18 แม่สะเรียง	Mae Sariang*		0.6	23.6	8.8	9.9	0.5	0.8	44.2	1120.6	+ 27.2
19 เชียงใหม่	CHIANG MAI*	T		66.4	4.4	0.3		T	71.1	897.6	-192.4
20 ฝาง	Fang										
21 แม่อาย	Mae Ai										
22 เชียงดาว	Chiang Dao										
23 แม่แตง	Mae Taeng	3.0		22.1					25.1	1158.7	+111.9
24 แม่ริม	Mae Rim			28.4	1.5				29.9	824.7	-148.9
25 สันทราย	San Sai			37.8					37.8	705.7	-336.8
26 ดอยสะเก็ด	Doi Saket	3.5	16.5	34.4	4.3				58.7	858.2	-176.1
27 สันกำแพง	San Kamphaeng										
28 หางดง	Hang Dong										
29 สารภี	Saraphi			80.6					80.6	800.5	
30 สันป่าตอง	San Pa Tong	9.5		40.0	19.5	6.8			75.8	679.5	-167.6
31 จอมทอง	Chom Thong		5.1	38.9	17.0		17.5		78.5	478.5	-283.7
32 ฿อด	Hot	7.0	3.7		6.9	13.1	10.4		41.1	650.0	-256.6
33 ลำพูน	LAMPHUN			70.2					70.2	780.4	- 36.2
34 ป่าซาง	Pa Sang			40.5	16.5		10.8		67.8	720.2	- 86.3
35 ลี้	Li	2.6	15.8	11.6	0.5				30.5	912.7	- 79.4
36 ลำปาง	LAMPANG*	2.0	0.7	55.5		0.1	45.1		103.4	1203.2	+285.5
37 งาว	Ngao										
38 แจ้ห่ม	Chae Hom	22.1	1.5	4.9					28.5	643.1	-227.6
39 เกาะคา	Ko Kha	10.5	4.2	60.2	1.2		38.6		114.7	1279.4	+365.2
40 สบปราบ	Sop Prap		T	63.5	0.5	20.1			84.1	1071.3	+182.3

สถานีฝน	Station	วันที่และจำนวนน้ำฝนเป็นมิลลิเมตร Date and amount of rainfall in millimeters							ฝนรวม มม.	ฝนรวมตั้งแต่ 1 มกราคม Accumulative rainfall since 1 January	
		กันยายน September								ปริมาณ มม. Amount mm.	สูงกว่า Above (+) ต่ำกว่า Below (-) Normal
		23	24	25	26	27	28	29	Total rainfall mm.		
41 เถิน	Thoen		22.6	19.8	2.4	14.6			59.4	961.8	+155.4
42 แม่พริก	Mae Phrik		33.2		22.3	2.1			57.6	817.6	+ 52.5
43 แพร่	PHRAE*	T	0.8		17.4				18.2	1021.0	+ 28.7
44 สอง	Song		16.0		20.0				36.0	1099.3	- 70.6
45 สูงเม่น	Sung Men										
46 เด่นชัย	Den Chai	13.2			13.3				26.5	1214.9	+126.4
47 น่าน	NAN*	0.9	0.6		8.3	0.6	0.4		10.8	853.1	-348.4
48 ทุ่งช้าง	Thung Chang	10.7	3.3		2.7				16.7		
49 เชียงกลาง	Chiang Klang	3.0		5.6					8.6	891.2	
50 ท่าวังผา	Tha Wang Pha*			1.6					1.6	674.3	
51 บ่อ	Pua								0.0	1056.7	-135.2
52 สา	Sa										
53 นาน้อย	Na Noi			2.6					2.6	724.6	-157.9
54 อุตรดิตถ์	UTTARADIT*		T	14.0	21.8				35.8	1259.9	- 22.2
55 ฟากท่า	Fak Tha								0.0	1229.5	+153.7
56 น้ำปาด	Nam Pat		5.0		40.5	12.5			58.0	1250.0	+128.1
57 สนามบินอุตรดิตถ์	Uttaradit Airport*		1.2	1.6	47.5				50.3	1233.2	-136.6
58 ท่าปลา	Tha Pla				24.8				24.8	1295.7	+179.2
59 ลับแล	Laplae			17.7	13.4				31.1	1089.8	-361.1
60 ตาก	TAK*	21.8	31.5	33.0	10.5	T	6.1		102.9	913.2	+ 86.5
61 เขื่อนภูมิพล	Bhumibol Dam*	12.1	34.0	50.8	7.7	7.3	0.5		112.4	990.5	+187.2
62 บ้านตาก	Ban Tak	15.0	36.0	39.8	10.5				101.3	693.5	+ 45.1
63 แม่ระมาด	Mae Ramat										
64 แม่สอด	Mae Sot*	0.5	26.3	3.4	6.1	23.7			59.9	1152.0	- 24.2
65 สุโขทัย	SUKHOTHAI	..	22.0	12.5					34.5	692.0	-222.2
66 ทุ่งเสลี่ยม	Thung Saliam	7.3	14.2	60.0	2.1	12.4			96.0	1126.8	+ 44.2
67 สวรรคโลก	Sawankhalok								..	..	
68 กงไกรลาศ	Kong Krailat		17.0	5.8	0.5				23.3	887.3	-199.5
69 บ้านด่านลานหอย	Ban Dan Lan Hoi										
70 พิษณุโลก	PHITSANULOK*		15.0	7.3	13.3				35.6	1651.9	+255.5
71 นครไทย	Nakhon Thai										
72 พรหมพิราม	Phrom Phiram	1.8	8.4	18.3	6.4				34.9	886.4	+ 21.2
73 วังทอง	Wang Thong		16.9	0.4	3.5				20.8	903.9	-320.4
74 บางกระทุ่ม	Bang Krathum	5.5	15.0	5.0	21.0				46.5	728.2	
75 กำแพงเพชร	KAMPHAENG PHET	8.7	57.2	20.7					86.6	962 0	- 43.2
76 พรานกระต่าย	Phan Kratai	17.1	47.3	21.1					85.5	1087.2	-147.6
77 คลองขลุง	Khlong Khlung		50.0	30.2					80.2	1176.4	+107.1
78 ขาณุวรลักษบุรี	Khanu Woralaksaburi	3.2	54.5	17.4					75.1	1249.0	+170.0
79 พิจิตร	PHICHIT	5.4	15.7	30.5	14.8				66.4	1157.3	-194.3
80 สามง่าม	Sam Ngam		18.0						18.0	709.0	
81 ตะพานหิน	Taphan Hin	6.4	38.0	17.1					61.5	838.2	-271.0

สถานีฝน	Station	วันที่และจำนวนน้ำฝนเป็นมิลลิเมตร Date and amount of rainfall in millimeters กันยายน September 23	24	25	26	27	28	29	ฝนรวม มม. Total rainfall mm.	ฝนรวมตั้งแต่ 1 มกราคม Accumulative rainfall since 1 January ปริมาณ มม. Amount mm.	สูงต่ำกว่าปกติ Above or below Normal
82 บางมูลนาค	Bang Mun Nak		29.5						29.5	651.9	-345.4
83 โพทะเล	Pho Thale										
84 **เพชรบูรณ์**	**PHETCHABUN***	4.9	25.8	2.9	10.2	7.8			51.6	647.2	-468.1
85 หล่มเก่า	Lom Kao	T	3.1	T					3.1		
86 หล่มสัก	Lom Sak*	0.8	21.5	7.3	0.2	10.6	T		40.4	888.9	- 15.5
87 ชนแดน	Chon Daen		10.3	2.8	1.8	2.1			17.0	873.5	-222.8
88 หนองไผ่	Nong Phai		29.2	1.4	11.2				41.8	619.9	-485.2
89 วิเชียรบุรี	Wichian Buri*	5.6	47.1	2.2	1.8	107.4	5.1		169.2	1259.3	+213.8
ภาคตะวันออกเฉียงเหนือ NORTHEASTERN PART											
1 เลย	LOEI*	5.1	31.8	12.7	6.8				56.4	1123.7	+ 22.9
2 เชียงคาน	Chiang Khan	1.5		6.3	3.4	1.1			12.3	1200.4	+ 24.7
3 ท่าลี่	Tha Li	28.2	50.1	8.1					86.4	1124.5	+279.6
4 ด่านซ้าย	Dan Sai								0.0	827.8	-154.8
5 วังสะพุง	Wang Saphung	11.5	11.4	14.4				2.1	39.4	869.4	-115.5
6 หนองคาย	NONG KHAI*			0.7	13.9	T	0.1		14.7	1215.6	-523.8
7 ศรีเชียงใหม่	Si Chiang Mai			0.4	14.0	25.0			39.4	1263.3	-371.9
8 ท่าบ่อ	Tha Bo				1.6	2.7			4.3	1126.6	-340.8
9 โพนพิสัย	Phon Phisai			12.6			6.7		19.3	1679.8	- 69.0
10 บึงกาฬ	Bung Kan										
11 เซกา	Seka										
12 **อุดรธานี**	**UDON THANI***	1.0	0.1	15.0	4.0		1.6	3.9	25.6	1466.3	+ 15.5
13 เพ็ญ	Phen				16.5				16.5	1172.6	- 88.1
14 กุมภวาปี	Kumphawapi			15.8	11.3				27.1	1436.6	+406.6
15 หนองหาร	Nong Han			25.7	11.1				36.8		
16 หนองบัวลำภู	Nong Bua Lam Phu	15.3		27.2					42.5	925.1	+125.4
17 **สกลนคร**	**SAKON NAKHON***	1.9	0.7			0.5	1.6	13.8	18.5	1949.8	+548.8
18 วานรนิวาส	Wanon Niwat								0.0	1291.9	-385.5
19 สว่างแดนดิน	Sawang Daen Din								0.0	1372.2	
20 พรรณานิคม	Phanna Nikhom	8.9		11.9					20.8	1460.4	+ 0.2
21 **นครพนม**	**NAKHON PHANOM***		1.1	0.3		T	0.5	30.6	32.5	2115.8	-158.5
22 บ้านแพง	Ban Phaeng			0.3	0.6				0.9	2271.4	-413.3
23 ท่าอุเทน	Tha Uthen		1.9	5.3					7.2	731.6	-470.8
24 นาแก	Na Kae				13.3				13.3	685.8	+237.3
25 ธาตุพนม	That Phanom								0.0	1689.4	+191.2
26 มุกดาหาร	Mukdahan*	5.5			T	0.3	1.1		6.9	1728.2	+299.4
27 **กาฬสินธุ์**	**KALASIN**			10.2	12.3	3.9			26.4	1734.3	+410.8
28 ยางตลาด	Yang Talat	0.9	T	28.1	13.8				42.8	1471.8	+239.8
29 สหัสขันธ์	Sahatsakhan										
30 กุฉินารายณ์	Kuchinarai										
31 กมลาไสย	Kamalasai	0.6		8.7	4.9				14.2		
32 **ร้อยเอ็ด**	**ROI ET***	2.9			25.3	1.7			29.9	1224.5	- 80.7

สถานีฝน	Station	วันที่และจำนวนน้ำฝนเป็นมิลลิเมตร Date and amount of rainfall in millimeters							ฝนรวม มม. Total rainfall mm.	ฝนรวมตั้งแต่ 1 มกราคม Accumulative rainfall since 1 January	
		กันยายน September								ปริมาณ มม. Amount mm.	สูงต่ำกว่าปกติ Above or below Normal
		23	24	25	26	27	28	29			
33 โพนทอง	Phon Thong				16.4				16.4	886.4	-535.0
34 ธวัชบุรี	Thawatchaburi			58.2					58.2	1093.9	-280.8
35 อาจสามารถ	At Samat				96.1				96.1	1389.9	+175.6
36 เสลภูมิ	Selaphum										
37 จตุรพักตร์พิมาน	Chaturaphak Phiman				13.0	46.0			59.0	1210.7	+218.1
38 เกษตรวิสัย	Kaset Wisai		11.5	4.3	35.6				51.4	1201.8	- 76.7
39 สุวรรณภูมิ	Suwannaphum	0.5	1.8		7.5				9.8	1299.4	-230.7
40 มหาสารคาม	MAHA SARAKHAM				37.4				37.4	952.0	-338.2
41 เชียงยืน	Chiang Yun										
42 กันทรวิชัย	Kantharawichai			4.2	86.5				90.7	1274.0	+114.4
43 โกสุมพิสัย	Kosum Phisai *	T		4.1	3.8	1.5			9.4	922.9	-232.7
44 บรบือ	Borabu	3.1			16.1				19.2		
45 วาปีปทุม	Wapi Pathum								0.0	1043.1	- 58.5
46 พยัคฆภูมิพิสัย	Phayakkhaphum Phisai	4.3	11.1		33.0				48.4	972.2	-302.0
47 ขอนแก่น	KHON KAEN *	2.0		0.2	3.6	2.0	8.6		16.4	957.9	-139.6
48 น้ำพอง	Nam Phong		24.3	28.3					52.6		
49 ภูเวียง	Phu Wiang				12.9		2.1		15.0	868.3	-240.8
50 ชุมแพ	Chum Phae	4.6	1.2	6.0	6.7	1.7			20.2	640.0	-334.6
51 มัญจาคีรี	Mancha Khiri		8.6						8.6	565.7	
52 ชนบท	Chonnabot		9.0		23.6				32.6	738.2	-318.8
53 บ้านไผ่	Ban Phai	1.3	6.9		4.0				12.2	684.1	-390.9
54 พล	Phon	5.2	25.2	2.0	18.1				50.5	868.8	-295.3
55 หนองสองห้อง	Nong Song Hong	18.4			20.0				38.4	875.9	-329.7
56 ชัยภูมิ	CHAIYAPHUM *	5.3	20.3	13.7	9.6			9.0	57.9	692.0	-433.4
57 เกษตรสมบูรณ์	Kaset Sombun		50.6	20.8	12.8				84.1	578.0	-208.1
58 ภูเขียว	Phu Khieo		2.3	4.4	37.3				44.0	483.4	-426.3
59 คอนสวรรค์	Khon Sawan	30.4	25.0		24.4				79.8	681.0	-329.4
60 จัตุรัส	Chatturat	3.7	21.5	21.5	1.7				48.4	837.8	-176.7
61 บำเหน็จณรงค์	Bamnet Narong	18.0	76.3	9.3					103.6	757.1	-514.3
62 นครราชสีมา	NAKHON RATCHASIMA *	9.0	30.7	6.1	1.8	3.7	6.9		58.2	973.0	- 19.0
63 บัวใหญ่	Bua Yai										
64 ครบุรี	Khong	10.7	8.6	8.3	3.0				30.6	586.1	-377.9
65 ด่านขุนทด	Dan Khun Thot	2.2	66.0	6.4	21.6	22.2			118.4	769.6	-132.7
66 โนนไทย	Non Thai	5.4	31.3	1.2	1.5	13.2			52.6	704.5	-264.4
67 โนนสูง	Non Sung		28.0	1.9	4.5		2.0		36.4	777.1	-295.7
68 พิมาย	Phimai		11.3		6.7				18.0		
69 สีคิ้ว	Sikhiu		52.2	14.2	1.1				67.5	879.4	+ 2.1
70 สูงเนิน	Sung Noen	5.2	48.1	36.4					89.7	937.3	+ 5.3
71 ปักธงชัย	Pak Thong Chai	30.2	40.9	22.9	1.3				95.3	889.4	- 1.5
72 โชคชัย	Chok Chai *	22.7	44.3	0.6	9.3		1.2		78.1	978.3	+107.6
73 ครบุรี	Khon Buri		51.0						51.0		

สถานีฝน	Station	วันที่และจำนวนน้ำฝนเป็นมิลลิเมตร Date and amount of rainfall in millimeters							ฝนรวม มม. Total rainfall mm.	ฝนรวมตั้งแต่ 1 มกราคม Accumulative rainfall since 1 January	
		กันยายน September								ปริมาณ มม. Amount mm.	สูงต่ำกว่าปกติ Above or below Normal
		23	24	25	26	27	28	29			
บุรีรัมย์	BURI RAM	10.3	6.1	0.9					17.3		
ปุถุไธสง	Phutthaisong										
สตึก	Satuk	0.6	19.2		1.7				21.5	910.4	-279.0
ลำปลายมาศ	Lam Phai Mat		19.7						19.7	700.0	
นางรอง	Nang Rong	9.2	19.1	5.0			1.0		34.3	897.6	-125.9
สุรินทร์	SURIN*	37.8	4.9	6.3	1.0	27.5	26.0	T	103.5	907.0	-242.1
รัตนบุรี	Rattanaburi	2.5	18.4						20.9	1004.9	-166.3
ท่าตูม	Tha Tum*	2.4	8.8	T	1.6				12.8	856.9	-222.7
ศีขรภูมิ	Sikhoraphum										
ปราสาท	Prasat	21.5	15.9				4.1		41.5	769.6	-299.5
สังขะ	Sangkha				70.0				70.0	871.7	-188.5
ศรีสะเกษ	SI SA KET								0.0	1015.8	-314.0
ราษีไศล	Rasi Salai	9.5							9.5	1215.8	+ 78.1
กันทรารมย์	Kanthararom								0.0	903.5	-197.6
ขุขันธ์	Khukhan	20.0		20.0	60.0				100.0	978.4	-150.4
ขุนหาญ	Khun Han	30.0		4.2	20.0				54.2	756.7	
กันทรลักษ์	Kantharalak				17.4				17.4	884.0	-289.0
อุบลราชธานี	UBON RATCHATHANI*	0.5	4.3		T	0.1	11.5	25.2	41.6	1561.0	+115.2
เขมราฐ	Khemarat				9.6	1.7			11.3	1796.4	+374.1
อำนาจเจริญ	Amnat Charoen	1.2	6.2			1.0	12.5		20.9	1328.0	-175.8
ยโสธร	Yasothon				61.0				61.0	1341.9	- 20.4
ตระการพืชผล	Trakan Phutphon	6.4	2.7			33.3			42.4	1525.3	+102.3
มหาชนะชัย	Maha Chana Chai	7.5	2.9	2.7	15.9	1.5			30.5	1241.7	-120.3
เขื่องใน	Khuang Nai		13.0						13.0	1016.5	-376.5
โขงเจียม	Khong Chiam	1.1			62.3				63.4	1829.4	+145.3
เดชอุดม	Det Udom	1.0	4.4		14.9	1.2			21.5	1369.9	+ 30.3
บุณฑริก	Buntharik										
ภาคกลาง	**CENTRAL PART**										
นครสวรรค์	NAKHON SAWAN*	14.8	38.3	11.2	0.5	0.1	12.9	T	77.8	806.7	-197.0
บรรพตพิสัย	Banphot Phisai	2.8	11.6	10.2	2.4				27.0	904.3	+ 63.4
ชุมแสง	Chumsaeng										
หนองบัว	Nong Bua		28.4						28.4	549.4	
ตาคลี	Lat Yao	16.7	82.9	2.5					102.1	942.9	+ 72.3
ท่าตะโก	Tha Tako	12.5	57.4			13.4	20.1		103.4	879.5	- 52.6
พยุหะคีรี	Phayuha Khiri	20.4	44.5	6.4					71.3	924.9	+ 43.2
ตากฟ้า	Takhli	12.5	5.2			1.2			18.9	1038.7	- 68.8
อุทัยธานี	UTHAI THANI		19.7	6.2			2.1		28.0	973.5	- 11.8
สว่างอารมณ์	Sawang Arom	8.6	53.4						62.0		
บ้านไร่	Ban Rai	9.8	120.0	76.4					206.2	1215.3	+265.2
ทัพทัน	Thap than	11.1	25.2	34.2			54.4		124.9	1026.1	- 58.0
หนองฉาง	Nong Chang		47.8	15.4					63.2	1272.8	+ 77.9

สถานีฝน	Station	วันที่และจำนวนน้ำฝนเป็นมิลลิเมตร Date and amount of rainfall in millimetres กันยายน September							ฝนรวม มม. Total rainfall mm.	ฝนรวมตั้งแต่ 1 มกรา Accumulative rainfall since 1 January	
		23	24	25	26	27	28	29		ปริมาณ มม. Amount mm.	สูงต่ำกว่าปก Above or below Normal
14 หนองขาหย่าง	Nong Khayang			35.0			32.0		67.0	1035.2	+ 46.3
15 **ชัยนาท**	CHAI NAT	5.8	35.0	1.0		0.6	2.0		44.4	1029.9	+102.9
16 มโนรมย์	Manorom	7.6	38.1						45.7	838.9	-149.3
17 วัดสิงห์	Wat Sing	28.7	28.5	5.5			11.0		73.7	955.0	- 93.9
18 หันคา	Hankha	14.8	131.6	9.4					155.8	1027.4	+ 68.4
19 **สิงห์บุรี**	SING BURI	5.7	25.1	8.9					39.7	896.6	- 35.4
20 อินทร์บุรี	In Buri	..	16.4						16.4	715.6	-304.4
21 บางระจัน	Bang Rachan	23.6	67.8	6.4					97.8		
22 พรหมบุรี	Phrom Buri	..									
23 **ลพบุรี**	LOP BURI*	22.3	42.5	1.9					66.7	1066.4	- 60.8
24 บ้านหมี่	Ban Mi	22.0	14.9	12.8					49.7	875.2	- 10.9
25 บัวชุม	Bua Chum*	0.1	24.5	6.6	16.0	27.7			74.9	841.6	-269.4
26 ชัยบาดาล	Chai Badan	6.8	21.4	8.1	13.2	38.9	1.6		90.0	883.6	- 71.2
27 พัฒนานิคม	Phatthana Nikhom	..									
28 โคกสำโรง	Khok Samrong	5.8	13.2	..					19.0	768.2	-136.7
29 ท่าวุ้ง	Tha Wung		54.1	4.3					58.4	859.3	-345.9
30 **สุพรรณบุรี**	SUPHAN BURI*	5.2	28.9	17.7	0.2				52.0	1145.5	+150.6
31 เดิมบางนางบวช	Doembang Nangbuat	11.0	85.0	23.0					119.0	932.7	- 13.5
32 สามชุก	Sam Chuk	6.1	90.6	22.8					119.5	996.2	+ 31.1
33 ดอนเจดีย์	Don Chedi										
34 ศรีประจันต์	Si Phrachan										
35 อู่ทอง	U Thong	8.8	10.1						18.9	497.9	-307.6
36 บางปลาม้า	Bang Pa Ma										
37 สองพี่น้อง	Song Phi Nong	56.1		14.0					70.1	965.5	+286.2
38 **อ่างทอง**	ANG THONG	17.6	66.5	5.0					89.1	1128.8	+ 35.3
39 โพธิ์ทอง	Pho Thong	28.4	73.0	7.3	4.2				112.9	1475.2	+250.1
40 ไชโย	Chaiyo		64.5						64.5	1211.3	+330.3
41 วิเศษชัยชาญ	Wiset Chai Chan	10.3	48.7	9.2					68.2	1177.6	+ 63.6
42 ป่าโมก	Pa Mok	4.1	98.5	6.7					109.3	929.3	- 38.5
43 **สระบุรี**	SARABURI	8.3	33.2	0.4	1.9				43.8	921.9	-464.6
44 พระพุทธบาท	Phra Phutthabat		63.7						63.7	528.3	
45 บ้านหมอ	Ban Mo	2.0	35.1	9.9					47.0		
46 เสาไห้	Sao Hai		38.4		7.1				45.5	847.6	-498.0
47 แก่งคอย	Kaeng Khoi	5.8	52.5		3.4				61.7	872.9	-456.9
48 หนองแค	Nong Khae										
49 **พระนครศรีอยุธยา**	PHRA NAKHON SI AYUTTHAYA		30.6						30.6	1197.6	+252.8
50 ท่าเรือ	Tha Rua		28.5	0.6	0.5	0.8			30.4	952.2	-392.7
51 ผักไห่	Phak Hai	17.0	23.5	18.0	7.3	1.5			67.8	987.8	-158.6
52 บางบาล	Bang Ban		20.4	6.2					26.6	1111.0	- 44.6
53 เสนา	Sena	0.7	27.2	19.6					47.5	1019.1	-165.4
54 บางไทร	Bang Sai	14.6	18.8	13.4			19.3		66.1	1110.0	- 17.4

สถานีฝน	Station	วันที่และจำนวนน้ำฝนเป็นมิลลิเมตร Date and amount of rainfall in millimeters							ฝนรวม มม. Total rainfall mm.	ฝนรวมตั้งแต่ 1 มกราคม Accumulative rainfall since 1 January	
		กันยายน September								ปริมาณ มม. Amount mm.	สูงต่ำกว่าปกติ Above or below Normal
		23	24	25	26	27	28	29			
55 บางปะอิน	Bang Pa-in	14.3	20.7	4.8			14.9		54.7	1216.0	+ 77.5
56 ปทุมธานี	PATHUM THANI		12.2		3.8	0.4			16.4	691.6	-470.1
57 หนองเสือ	Nong Sua	14.1	12.0	12.1					38.2	1241.0	+ 13.9
58 ธัญบุรี	Thanyaburi		8.4	3.6					12.0	813.2	
59 รังสิต	Rangsit		70.2	4.3					74.5	782.9	
60 ลำลูกกา	Lam Luk Ka		3.1	1.8	1.1	0.6			6.6	862.4	-271.1
61 นนทบุรี	NONTHABURI			78.1					78.1	973.7	+ 51.4
62 บางบัวทอง	Bang Bua Thong	4.0	2.4	47.5					53.9		
63 ธนบุรี	THON BURI		2.8	49.1	2.7				54.6		
64 ตลิ่งชัน	Taling Chan			32.0					32.0		
65 บางขุนเทียน	Bang Khun Thian										
66 ราษฎร์บูรณะ	Rat Burana										
67 กรุงเทพมหานคร	BANGKOK METROPOLIS		12.5	45.7	16.4	0.4		T	75.0	912.8	-309.0
68 สนามบินดอนเมือง	Don Muang Airport		11.8	16.8	0.2				28.8	811.4	-395.6
69 บางเขน	Bang Khen		3.4	29.7	T				33.1	1053.5	-133.6
70 มีนบุรี	Min Buri			7.5					7.5		
71 ลาดกระบัง	Lat Krabang			19.7					19.7		
72 ศูนย์วิจัยบางนา	Bangk Na*	0.2	6.9	41.0	4.9	T			53.0	815.3	
73 กาญจนบุรี	KANCHANABURI*	11.0	53.7	18.5	10.8	0.1			94.1	1171.1	+360.2
74 สังขละบุรี	Sangkhla Buri										
75 เพชรบูรณ์	Pilok	12.4	19.0	38.0					69.4		
76 ทองผาภูมิ	Thong Pha Phum*	7.8	7.0	3.3	14.5			3.0	35.6	1894.2	+443.0
77 ศรีสวัสดิ์	Si Sawat										
78 ไทรโยค	Sai Yok										
79 พนมทวน	Phanom Thuan	26.4	33.5						59.9	614.8	- 44.2
80 ท่าม่วง	Tha Muang		49.0						49.0	876.0	+217.6
81 นครปฐม	NAKHON PATHOM		46.8	25.3	1.5				73.6	978.4	+ 52.1
82 บางเลน	Bang Len	11.2	7.0	27.1					45.3	662.5	-234.0
83 นครชัยศรี	Nakhon Chaisi	3.5	32.2	40.2					75.9	890.0	+ 82.1
84 ราชบุรี	RATCHABURI	18.4	88.5	21.4					128.3	716.4	-184.3
85 บ้านโป่ง	Ban Pong	7.4	63.8	38.0					109.2	790.8	+ 46.8
86 โพธาราม	Photharam	30.8	123.6	4.8					159.2	1013.9	+128.4
87 ดำเนินสะดวก	Damnoen Saduak										
88 ปากท่อ	Pak Tho	23.8	28.1	6.4	5.7				64.0	542.7	-251.6
89 สมุทรสงคราม	SAMUT SONGKHRAM	40.8	90.0	1.8					132.6	849.1	+108.6
90 บางคนที	Bang Khonthi	9.5	109.3	2.6					121.4	983.7	+139.7
91 อัมพวา	Amphawa	26.3	50.9	2.2					79.4	627.5	-186.3
92 สมุทรสาคร	SAMUT SAKHON	13.1	60.9	40.2	7.8				128.0	698.8	-309.7
93 กระทุ่มแบน	Krathum Baen	4.9	21.2	41.7	2.5				70.3	869.2	- 59.0
94 สมุทรปราการ	SAMUT PRAKAN		33.5	62.4	5.3				101.2	760.4	-357.1
95 บางพลี	Bang Phli		14.2						14.2	902.7	-315.9

สถานีฝน	Station	วันที่และจำนวนน้ำฝนเป็นมิลลิเมตร Date and amount of rainfall in millimeters							ฝนรวม มม. Total rainfall mm.	ฝนรวมตั้งแต่ ... Accumulative ... since ...	
		กันยายน September								ปริมาณ มม. Amount mm.	ต่ำกว่า ... Above or below Normal
		23	24	25	26	27	28	29			
ภาคตะวันออก	**EASTERN PART**										
1 นครนายก	NAKHON NAYOK	0.1	9.2	30.7	13.8				53.8	1356.0	-326.0
2 บ้านนา	Ban Na	40.3	29.4	2.8					72.5	1300.3	-442.2
3 ปากพลี	Pak Phli		16.3	27.5	4.2				48.0	1519.1	-172.4
4 องครักษ์	Ongkharak	1.9	16.8	9.3			8.2		36.2	1305.9	-219.7
5 ปราจีนบุรี	PRACHIN BURI *	0.8	28.8	25.5	3.4	5.2	T	6.2	69.9	1563.8	-261.8
6 ประจันตคาม	Prachantakham			2.9					2.9	1272.9	-243.4
7 บ้านสร้าง	Ban Sang		20.2						20.2	1005.8	-403.0
8 ศรีมหาโพธิ	Si Maha Phot	5.1	23.4	8.1	0.4				37.0	1176.1	-337.2
9 กบินทร์บุรี	Kabin Buri*	0.6	6.8	2.6	6.0	1.4			17.6	1391.6	+ 23.8
10 สระแก้ว	Sa Kaeo		23.2	5.5	14.8				43.4	1479.9	- 33.8
11 วัฒนานคร	Watthana Nakhon		29.8	20.0					49.8	1244.1	- 47.3
12 อรัญประเทศ	Aranyaprathet *	2.9	32.9	T	5.0				40.8	1180.4	- 94.3
13 ละเชิงเทรา	CHACHOENGSAO			6.2					6.2	813.3	- 28.2
14 บ้านโพธิ์	Ban Pho			7.8					7.8	882.8	-130.4
15 ชลบุรี	CHON BURI *	0.2	36.1	11.9	5.7	T		0.5	54.4	1062.4	- 24.4
16 พานทอง	Phan Thong		19.4		8.9				28.3	949.4	+ 42.3
17 บ้านบึง	Ban Bung		26.7	13.1					39.8	880.4	-106.6
18 เกาะสีชัง	Ko Sichang *	6.8	53.0	44.2	8.2	2.3		T	114.5	1122.6	+192.4
19 ศรีราชา	Si Racha	T	30.8	20.7					51.5	909.3	+ 7.0
20 สัตหีบ	Sattahip *	43.2	22.4	38.4	1.2	1.3	15.0		121.5	828.1	- 92.5
21 ระยอง	RAYONG	3.8	77.7	21.9	6.7	0.6	3.9		114.6	940.4	- 94.4
22 บ้านค่าย	Ban Khai	34.2	95.5	21.1	4.5	3.1			158.4	1191.7	+146.1
23 แกลง	Klaeng	28.5	65.2	21.5	10.0	1.0	T		126.2	1372.7	-326.6
24 จันทบุรี	CHANTHABURI *	10.6	38.8	14.1	5.0			0.9	69.4	2167.9	-602.5
25 ท่าใหม่	Tha Mai	19.4	64.7	23.2	28.6				135.9	1758.4	-611.7
26 มะขาม	Makham		28.4						28.4		
27 ตราด	TRAT	23.8	31.2						55.0	2672.5	-690.9
28 เขาสมิง	Khao Saming	15.2	12.2	20.2					47.6		
29 แหลมงอบ	Laem Ngop	4.8		63.0					67.8		
30 คลองใหญ่	Khlong Yai *	40.9	42.7	8.8		4.8	12.9	31.4	141.5	3507.4	-866.8
ภาคใต้	**SOUTHERN PART**										
1 เพชรบุรี	PHETCHABURI	36.9	56.1	3.0					96.0	616.5	-125.4
2 บ้านแหลม	Ban Laem	51.7		3.2					54.9	676.5	-130.6
3 บ้านลาด	Ban Lat	39.6	31.9	5.6					77.1	872.8	+105.2
4 ท่ายาง	Tha Yang	58.3	28.5	8.6	2.2				97.6	498.7	- 55.1
5 ชะอำ	Cha - am	14.2							14.2	527.2	- 22.0
6 ประจวบคีรีขันธ์	PRACHUAP KHIRI KHAN *	5.7	0.8	2.7	18.1	4.0	T	8.6	39.9	686.8	+ 0.7
7 หัวหิน	Hua Hin *	13.0	18.6	1.0	3.6				36.2	494.5	-119.9
8 ปราณบุรี	Pran Buri	30.0	30.4		4.4				64.8		
9 ชุมพร	CHUMPHON *	29.9	30.3	5.7	1.7	T		T	67.6	978.8	-255.0

	สถานีฝน	Station	วันที่และจำนวนน้ำฝนเป็นมิลลิเมตร Date and amount of rainfall in millimeters กันยายน September 23	24	25	26	27	28	29	ฝนรวม มม. Total rainfall mm.	ฝนรวมตั้งแต่ 1 มกราคม Accumulative rainfall since 1 January ปริมาณ มม. Amount mm.	สูงต่ำกว่าปกติ Above or below Normal
10	ท่าแซะ	Tha Sae	15.2	23.2	2.8	12.7				53.9	1073.2	-253.1
11	สวี	Sawi		38.2						38.2		
12	หลังสวน	Lang Suan										
13	**สุราษฎร์ธานี**	**SURAT THANI***	11.0	4.3	14.1	T		2.2	4.0	35.6	844.8	- 95.3
14	ไชยา	Chaiya	39.7		2.7					42.4	878.6	+ 78.1
15	เกาะสมุย	Ko Samui*	1.5	9.1	9.8	0.4			1.8	22.6	607.1	- 84.8
16	พุนพิน	Phunphin	54.2	3.5	15.3					73.0	913.1	- 15.4
17	ท่าฉาง	Tha Chang	15.6	3.5	17.2	4.1		22.8		63.8		
18	กาญจนดิษฐ์	Kanchanadit										
19	บ้านนาสาร	Ban Na San	75.0		64.8					139.8		
20	**นครศรีธรรมราช**	**NAKHON SI THAMMARAT***	23.4	3.9	2.9	10.8	15.8	T	19.8	76.6	890.4	-155.2
21	สิชล	Sichon	30.2			10.1				40.3	687.8	-250.1
22	ท่าศาลา	Tha Sala										
23	ฉวาง	Chawang	9.5	19.0	8.3	10.0				46.8	1208.2	-133.2
24	ทุ่งสง	Thung Song		32.3	21.6					53.9	885.5	-288.9
25	ร่อนพิบูลย์	Ron Phibun		11.5	10.5					22.0	609.8	-218.6
26	ปากพนัง	Pak Phanang	30.5				25.3			55.8	527.7	-286.3
27	**พัทลุง**	**PHATTHALUNG**	12.3	16.4	9.3					38.0	772.5	-221.6
28	ควนขนุน	Khuan Khanun		13.7	17.9					31.6	841.0	
29	ปากพยูน	Pak Phayun			10.8					10.8	392.9	
30	เขาชัยสน	Khao Chaison		13.1						13.1	665.5	
31	**สงขลา**	**SONGKHLA***	T		4.0	2.3		0.1	0.3	6.7	651.0	-218.4
32	รัตภูมิ	Rattaphum		6.5						6.5	601.0	
33	หาดใหญ่	Hat Yai	2.2	8.0	0.3	4.2			8.6	23.3	788.2	
34	สะเดา	Sadao	2.4							2.4	782.7	
35	**ปัตตานี**	**PATTANI***	0.7	0.1			12.4		9.4	22.6	891.0	+291.4
36	หนองจิก	Nong Chik								0.0	396.6	
37	ยะหริ่ง	Yaring								0.0	603.1	
38	มายอ	Mayo								0.0	932.2	
39	โคกโพธิ์	Khok Pho								0.0	1232.3	
40	ปะนาเระ	Panare										
41	**ยะลา**	**YALA**								0.0	1087.2	
42	ยะหา	Yaha				19.1		1.2		20.3	1034.6	
43	รามัน	Raman								0.0	1202.8	
44	บันนังสตา	Bannang Satar				11.1	12.0			23.1		
45	เบตง	Betong	2.6				3.2	6.1		11.9	1095.7	
46	**นราธิวาส**	**NARATHIWAT***	1.3	T	0.2					1.5	1104.8	-126.1
47	ยี่งอ	Yi-ngo								0.0	1117.4	
48	ระแงะ	Rangae										
49	ตากใบ	Tak Bai										
50	สุไหงโกลก	Sungai Kolok								0.0	1277.0	

สถานีฝน	Station	วันที่และจำนวนน้ำฝนเป็นมิลลิเมตร Date and amount of rainfall in millimeters							ฝนรวม มม. Total rainfall mm.	ฝนรวมตั้งแต่ 1 มกรา Accumulative rainfall since 1 January	
		กันยายน September								ปริมาณ มม. Amount mm.	สูงต่ำกว่า Above or below Normal
		23	24	25	26	27	28	29			
51 ระนอง	RANONG*	45.3	78.4	10.7	T	6.4			140.8	2895.7	-851.7
52 กระบุรี	Kra Buri		23.9						23.9	1872.8	
53 พังงา	PHANGNGA	43.5	58.5	36.5					138.5	1836.9	
54 ตะกั่วป่า	Takua Pa	146.8	114.9	17.5	1.6	1.8			282.6	3667.9	
55 กะปง	Kapong	60.2	67.9	27.9	9.3		65.5		230.8	3111.6	
56 ท้ายเหมือง	Thai Muang	26.4	56.1	23.1			3.4		109.0	2436.6	
57 ตะกั่วทุ่ง	Takua Thung	58.9	74.0	39.2					172.1	2473.3	
58 ทับปุด	Thap Put	55.7	47.6	57.8					161.1	1400.0	
59 ภูเก็ต	PHUKET*	45.9	25.9	12.5	12.0	0.1	0.1	T	96.5	2020.3	+273.8
60 สนามบินภูเก็ต	Phuket Airport*	59.3	54.2	27.0	11.0	T	42.6		194.1	2124.2	+136.4
61 กระบี่	KRABI	15.3	69.1	40.9					125.3	1593.9	
62 อ่าวลึก	Ao Luk	27.2	63.5	20.0					110.7	1399.8	
63 คลองท่อม	Khlong Tom	26.7	25.7	6.5			29.6		88.5	1110.1	
64 ตรัง	TRANG										
65 สนามบินตรัง	Trang Airport*	57.5	79.1	1.3		11.0	5.4	5.3	159.6	1318.8	-448.1
66 สิเกา	Sikao	55.0	42.4			8.6			106.0	1468.4	
67 ย่านตาขาว	Yan Ta Khao	42.3	58.2						100.5	1327.0	
68 ปะเหลียน	Palian	23.6	9.9				29.6		63.1	1672.5	
69 สตูล	SATUN										
70 ทุ่งหว้า	Thung Wa	5.0	3.0				50.0		58.0	1070.4	

สถานีฝน	Station	วันที่และจำนวนน้ำฝนเป็นมิลลิเมตร Date and amount of rainfall in millimeters							ฝนรวม มม. Total rainfall mm.	ฝนรวมตั้งแต่ 1 มกราคม Accumulative rainfall since 1 January	
		กันยายน September								ปริมาณ มม. Amount mm.	สูงต่ำกว่าปกติ Above or below Normal
		23	24	25	26	27	28	29			
กรุงเทพมหานคร	**BANGKOK METROPOLIS**										
1 สถานีเครื่องรับส่งวิทยุนนทบุรี	Overseas Radio Receiving Station	8.2	5.2	28.6					42.0	748.1	
2 ว.ว. การค้างนนทบุรี	Nonthaburi Trade School	21.0	2.7	36.8	1.6	8.2			68.7	637.7	
3 พลังงานปรมาณูแห่งชาติ	Atomic Energy For Peace		3.3	23.7	T				27.0	861.3	
4 กองกำกับการรถวิทยุ ฯ	MMP. Sub Division Car Center										
5 วิทยาลัยครูจันทรเกษม	Chankasem College Education			30.5					30.5	563.8	
6 การไฟฟ้าฝ่ายผลิต	Electrical Supply Authority			40.2					40.2	618.8	
7 ศูนย์ฝึกการบินพลเรือน	Civil Aviation Training Center		3.0	35.0					38.0	769.5	
8 ว.ว. โยธินบูรณะ	Yothin Burana School		..						..	..	
9 สถานีรถไฟบางบำหรุ	Bang Bumru Railway Station		5.3	45.1	2.7				53.1	676.3	
10 ว.ว. พาณิชการสยาม	Siam Commercial School		9.0	38.0	6.8				53.8	744.2	
11 ว.ว. การประชาสัมพันธ์	Public Relation School		9.8	32.2	3.4				45.4	872.8	
12 ว.ว. สามเสนนอก	Sam Sen Nok School		2.9	31.4	1.7				36.0	590.3	
13 มหาวิทยาลัยรามคำแหง	Ramkhamhaeng University		..	23.5					23.5	742.3	
14 ว.ว. ศรีอุลัย	Sri Ulai School		5.3	41.4	3.8			T	50.5	866.7	
15 ว.ว. จิตรลดา	Chitlada School		13.7	37.6	1.9				53.2	1008.4	
16 เขตบางกะปิ	Bangkapi Boundary										
17 เขตหนองจอก	Nong Chok Boundary										
18 กระทรวงศึกษาธิการ	Ministry of Education		..	41.1					41.1	745.3	
19 ว.ว. ช่างกลวิทยา	Changkol Vitthaya School		13.2	40.5	7.2				60.9	748.3	
20 ร. 1 พัน 2 รอ.	Second Infantry Battalion										
21 บ้านมนังคศิลา	Ban Manangkha Sila		6.2	40.2	2.8				49.2	915.8	
22 ว.ว. โยสิดสโมสร	Kosit Samosorn School		3.2	44.3	2.1				49.6	919.0	
23 ประตูน้ำปทุมวัน	Pathumvan Irr.		9.1	35.2	2.6				46.9	730.3	
24 ว.ว. เฉลิมสาตน์ศึกษา	Chaloemsart Suksa School		6.2						6.2	654.7	
25 วิทยาลัยเพาะช่าง	Poh Chang College			38.9	3.2				42.1	894.8	
26 ว.ว. มาเตร์เดอี	Mater Dei School		7.7	34.1	4.3				46.1		
27 สถานีจ่ายไฟฟ้าบางกะปิ	Sup Center of Electrial Supply-Bangkapi			26.0	0.5				26.5	657.1	
28 วิทยาลัยพาณิชการธนบุรี	Thonburi Commercial College		1.7	54.0					55.7	690.5	
29 วิทยาลัยครูบ้านสมเด็จ	Bansomdet Teacher College		2.7	31.4	8.9				43.0	715.6	
30 เขตคลองสาน	Khlong San Boundary		4.0	39.1	4.5				47.6	690.6	
31 ว.ว. เตรียมทหาร	Armed Force Academy Preparatory-School		8.1	34.4	11.5	0.3			54.3	810.0	
32 ว.ว. กรุงเทพคริสเตียน	Bangkok Christian College			41.1		3.5			44.6	619.8	
33 ว.ว. ศรีวิกรม์	Srivikorn School		10.3	34.1	9.6	3.5			57.5	879.7	
34 ประตูน้ำพระโขนง	Prakhanong Irr.		15.7	26.6	7.8				50.1	787.1	
35 ว.ว. สมชิตศึกษา	Somchit Suksa School										
36 ว.ว. ยานนาวาวิทยาคม	Yannaves Vitthayakhom School		6.4	42.2	4.1				52.7		
37 ว.ว. พระโขนง	Prakhanong School		4.8	35.5					40.3		
38 ว.ว. ช่องนนทรี	Chong Nonthri School		9.4	25.7					35.1		

อุณหภูมิสูงสุดและต่ำสุดประจำวันที่ ๒๓ — ๒๙ กันยายน ๒๕๑๗

Daily Max. and Min. Temperature 23 - 29 September 1974

สถานี	Station	อุณหภูมิสูงสุดและต่ำสุดเป็นองศา ซ. Max. and Min. Temperature in degree C.							เฉลี่ยสูงสุดต่ำสุด Average Max. Min.	เฉลี่ยในสัปดาห์ Weekly Mean	ค่าปกติประจำเดือน Monthly Normal
		23	24	25	26	27	28	29			
ภาคเหนือ	**NORTHERN PART**										
1 เชียงราย	CHIANG RAI	31.5 21.7	31.5 22.1	31.0 21.4	29.6 22.2	27.8 21.7	30.2 22.4	30.0 21.2	30.2 21.8	26.0	26.6
2 แม่ฮ่องสอน	MAE HONG SON	34.7 21.2	33.5 22.5	31.3 22.6	31.0 23.2	33.0 23.8	27.5 23.6	33.0 22.6	32.0 22.8	27.4	27.3
3 เชียงใหม่	CHIANG MAI	33.0 21.7	32.2 21.5	31.7 22.7	29.9 22.0	31.1 23.6	30.2 23.8	31.6 22.2	31.4 22.5	27.0	26.9
4 น่าน	NAN	33.6 22.6	32.1 22.3	31.4 23.7	31.8 23.9	31.4 24.1	32.0 23.3	31.1 23.5	31.9 23.3	27.6	27.7
5 ท่าวังผา	Tha Wang Pha	33.1 22.5	32.8 23.0	31.7 22.6	30.1 23.5	.. 23.4	.. ..	.. ..	31.9 23.0	27.4	..
6 ลำปาง	LAMPANG	30.8 22.9	33.1 22.5	31.3 23.1	30.9 22.9	31.6 23.4	31.0 23.4	31.0 22.4	31.4 22.9	27.2	27.3
7 แม่สะเรียง	Mae Sariang	34.0 22.9	32.6 22.1	31.4 22.6	30.4 23.2	33.0 23.3	30.3 23.0	29.6 23.4	31.6 22.9	27.2	27.3
8 แพร่	PHRAE	33.9 24.0	33.0 23.5	31.9 23.8	30.1 24.1	32.2 23.2	31.3 23.8	33.0 23.5	32.2 23.7	28.0	27.3
9 อุตรดิตถ์	UTTARADIT	34.0 24.0	33.5 24.4	32.8 23.6	32.4 25.1	33.0 23.6	32.1 24.8	34.1 25.1	33.1 24.4	28.8	28.2
10 สนามบินอุตรดิตถ์	Uttaradit Airport	34.6 23.2	33.5 23.4	33.2 23.0	32.6 24.4	32.8 22.5	.. 22.8	.. ..	33.3 23.2	28.3	..
11 ตาก	TAK	31.1 23.1	31.9 22.5	29.2 22.4	30.0 23.3	31.8 24.6	32.2 24.2	33.6 23.7	31.4 23.4	27.4	27.8
12 พิษณุโลก	PHITSANULOK	32.8 24.1	32.6 25.0	32.5 23.5	32.3 24.7	33.4 24.0	31.7 25.0	33.7 24.8	32.7 24.4	28.6	28.3
13 แม่สอด	Mae Sot	32.0 22.9	31.6 22.7	29.5 22.4	30.9 23.3	32.2 23.4	31.3 23.8	31.0 22.9	31.2 23.0	27.1	26.9
14 เพชรบูรณ์	PHETCHABUN	34.4 24.4	31.6 23.8	30.2 22.7	32.5 24.0	33.8 24.5	32.7 23.2	33.5 23.6	32.7 23.6	28.2	27.4
15 หล่มสัก	Lom Sak	34.9 24.2	30.5 23.6	31.9 22.5	33.5 24.0	32.0 24.5	32.0 23.1	.. 23.4	32.2 23.6	27.9	..
16 วิเชียรบุรี	Wichian Buri	33.2 22.9	31.7 24.0	30.5 22.4	32.6 24.0	33.4 23.5	32.1 21.5	.. 24.2	32.2 23.2	27.7	..
ภาคตะวันออกเฉียงเหนือ	**NORTHEASTERN PART**										
1 หนองคาย	NONG KHAI	33.1 24.4	33.2 25.1	31.7 24.8	30.5 23.8	32.7 23.8	30.8 23.9	31.3 24.6	31.9 24.3	28.1	27.5
2 เลย	LOEI	32.0 22.4	29.6 22.4	30.2 22.2	29.5 22.7	31.6 23.1	31.5 23.4	33.0 21.9	31.0 22.6	26.8	26.8
3 อุดรธานี	UDON THANI	32.8 24.4	32.2 25.3	32.3 25.3	31.2 23.4	31.8 24.3	31.7 25.6	32.7 25.1	32.1 24.8	28.4	27.7
4 สกลนคร	SAKON NAKHON	32.2 25.1	32.7 25.3	32.5 24.5	33.4 24.0	32.2 25.6	33.6 24.1	31.5 24.8	32.6 25.9	28.2	27.2
5 นครพนม	NAKHON PHANOM	32.8 22.7	33.3 23.1	32.6 24.1	33.9 23.3	31.5 24.7	33.3 24.0	30.3 25.0	32.5 23.8	28.2	27.0
6 มุกดาหาร	Mukdahan	31.6 22.6	32.8 23.0	32.8 22.7	31.8 24.4	30.5 24.1	33.6 23.7	31.4 25.0	32.1 23.6	27.8	27.2
7 ขอนแก่น	KHON KAEN	32.4 22.5	32.4 24.0	30.7 24.5	30.1 24.3	31.7 22.8	33.1 24.9	32.6 24.6	31.8 23.9	27.8	27.6
8 โกสุมพิสัย	Kosum Phisai	32.0 23.9	31.8 24.4	30.1 24.0	32.7 24.7	30.5 22.9	32.7 25.0	.. 24.7	31.6 24.2	27.9	..
9 ร้อยเอ็ด	ROI ET	32.0 23.8	32.0 23.8	30.7 24.0	32.5 25.2	30.3 22.2	32.0 25.0	31.9 25.2	31.6 24.2	27.9	27.6
10 ชัยภูมิ	CHAIYAPHUM	33.0 23.8	31.7 24.0	29.8 22.9	31.6 24.0	31.7 23.6	32.6 24.4	33.8 24.0	32.0 23.8	27.9	27.0
11 อุบลราชธานี	UBON RATCHATHANI	32.1 22.8	32.5 23.7	32.0 22.5	32.3 23.8	30.0 23.8	32.5 24.0	30.6 24.0	31.7 23.5	27.6	27.3
12 สุรินทร์	SURIN	32.2 22.7	31.2 23.5	30.3 24.6	32.5 24.5	30.1 25.9	33.4 24.4	33.4 23.5	31.9 24.2	28.0	27.4
13 ท่าตูม	Tha Tum	32.1 23.3	31.3 24.1	29.9 22.9	32.5 24.2	30.0 24.1	32.5 24.3	33.5 24.5	31.7 23.9	27.8	..
14 นางรอง	Nang Rong	32.0 22.3	31.2 23.1	29.8 23.4	32.2 23.7	31.3 24.5	33.4 24.3	.. 24.4	31.6 23.7	27.6	..

สถานี	Station	อุณหภูมิสูงสุดและต่ำสุดเป็นองศา ซ. Max. and Min. Temperature in degree C.							เฉลี่ยสูงสุดต่ำสุด Average Max. Min.	เฉลี่ยในสัปดาห์ Weekly Mean	ค่าปกติประจำเดือน Monthly Normal
		23	24	25	26	27	28	29			
5 นครราชสีมา	NAKHON RATCHASIMA	30.7 21.7	30.1 22.7	29.7 23.4	32.0 22.5	31.6 24.0	33.0 23.5	33.7 22.9	31.5 23.0	27.2	27.4
8 โชคชัย	Chok Chai	32.9 21.6	30.7 22.4	31.3 23.0	32.5 22.9	32.5 24.2	34.0 24.4	..	32.3 23.2	27.8	..
ภาคกลาง	**CENTRAL PART**										
1 นครสวรรค์	NAKHON SAWAN	32.7 24.4	31.8 22.0	34.8 23.4	31.0 23.2	32.6 23.7	31.0 25.0	33.6 24.6	32.5 23.8	28.2	28.3
2 ลพบุรี	LOP BURI	32.1 23.6	32.0 22.9	28.3 23.2	31.5 24.0	32.3 24.4	32.0 25.4	32.4 25.0	31.5 24.1	27.8	27.8
3 สุพรรณบุรี	SUPHAN BURI	32.0 22.5	31.7 22.2	28.4 22.5	30.1 23.2	32.3 22.6	32.7 24.6	33.5 24.5	31.5 23.2	27.4	28.2
4 กาญจนบุรี	KANCHANABURI	32.0 22.4	31.5 23.0	28.0 23.5	30.9 23.3	32.2 22.5	33.5 23.9	33.3 23.9	31.6 23.2	27.4	28.1
6 ทองผาภูมิ	Thong Pha Phum	31.8 22.5	29.7 23.0	29.9 23.0	29.5 23.2	32.3 22.5	32.6 23.4	33.5 22.5	31.3 22.9	27.1	..
6 สนามบินดอนเมือง	Dong Muang Airport	32.0 24.9	30.9 24.8	28.0 24.1	30.9 22.6	31.0 25.2	32.2 25.0	32.6 26.0	31.0 24.6	27.8	28.3
7 กรุงเทพมหานคร	BANGKOK METROPOLIS	32.8 25.8	32.1 25.5	29.6 24.5	31.4 23.4	33.0 24.5	33.1 25.0	34.3 25.9	32.3 24.9	28.6	28.1
8 ศูนย์วิจัยฯ บางนา	Bang Na	31.8 25.2	31.5 25.8	29.2 24.2	31.2 23.3	31.8 25.2	32.3 25.2	33.7 26.0	31.6 25.0	28.3	..
ภาคตะวันออก	**EASTERN PART**										
1 ปราจีนบุรี	PRACHIN BURI	32.0 23.4	31.1 24.5	29.4 24.1	32.7 23.8	33.5 24.6	33.2 25.5	32.2 25.6	32.0 24.5	28.2	27.9
2 กบินทร์บุรี	Kabin Buri	32.7 23.1	31.9 24.1	30.5 24.2	33.6 24.2	34.0 24.1	33.0 25.1	.. 25.2	32.6 24.3	28.4	..
3 อรัญประเทศ	Aranyaprathet	32.2 22.0	30.5 23.2	30.2 23.5	32.3 23.8	31.7 24.3	33.5 24.3	33.6 25.5	32.0 23.8	27.9	27.7
4 ชลบุรี	CHON BURI	33.5 24.4	31.3 24.2	28.3 23.5	32.0 23.4	33.0 24.5	32.9 25.3	32.5 25.4	31.9 24.4	28.2	27.9
5 เกาะสีชัง	Ko Si Chang	31.2 23.7	30.1 24.1	27.1 23.6	31.2 23.6	30.6 23.6	31.0 24.5	30.8 24.5	30.3 23.9	27.1	27.9
6 สัตหีบ	Sattahip	31.2 24.2	30.6 22.8	26.3 23.6	30.5 24.3	30.8 24.2	31.4 23.7	32.5 22.8	30.5 23.6	27.0	28.7
7 ระยอง	RAYONG	33.3 23.8	31.3 24.1	27.0 23.8	31.0 23.9	31.8 25.9	31.8 24.9	.. 25.1	31.0 24.5	27.8	..
8 จันทบุรี	CHANTHABURI	31.9 23.3	30.0 23.7	27.5 23.7	31.6 23.6	31.3 24.0	31.1 23.8	31.9 24.5	30.8 23.8	27.3	27.1
9 คลองใหญ่	Khlong Yai	30.5 22.9	28.6 22.8	29.6 23.1	31.7 22.5	31.7 23.0	31.1 23.0	31.3 23.2	30.6 22.9	26.8	26.6
ภาคใต้	**SOUTHERN PART**										
1 หัวหิน	Hua Hin	30.1 22.5	29.5 22.8	29.4 24.1	30.5 24.7	31.0 24.1	31.6 23.9	32.2 24.6	30.6 23.8	27.2	27.9
2 ประจวบคีรีขันธ์	PRACHUAP KHIRI KHAN	27.6 22.6	28.8 23.0	28.8 24.0	31.3 24.0	30.2 23.9	30.8 23.7	31.7 24.1	29.9 23.6	26.8	28.0
3 ชุมพร	CHUMPHON	30.3 22.8	29.1 22.8	28.7 23.3	31.3 23.0	31.0 24.8	31.5 23.5	32.1 23.8	30.6 23.4	27.0	27.2
4 สุราษฎร์ธานี	SURAT THANI	30.6 22.9	29.0 22.5	30.2 22.9	33.0 22.4	32.8 22.6	32.8 22.2	32.6 24.0	31.6 22.8	27.2	27.6
5 เกาะสมุย	Ko Samui	28.2 25.0	29.9 24.5	30.2 23.5	30.6 24.2	31.7 25.6	32.4 24.7	31.7 25.2	30.8 24.7	27.8	..
6 นครศรีธรรมราช	NAKHON SI THAMMARAT	30.7 23.7	30.8 22.7	30.0 23.4	32.0 22.2	31.7 22.0	32.0 23.3	31.1 23.4	31.2 23.0	27.1	27.8
7 สงขลา	SONGKHLA	28.1 24.6	31.3 23.4	31.9 23.1	31.3 24.3	32.3 23.0	32.3 23.4	32.5 23.9	31.4 23.7	27.6	28.1
8 ปัตตานี	PATTANI	28.9 23.8	31.6 23.4	30.6 23.1	33.9 24.0	33.2 21.8	32.7 22.2	32.0 22.8	31.8 23.0	27.4	27.8
9 นราธิวาส	NARATHIWAT	27.6 23.4	31.2 23.0	28.7 22.1	33.0 24.0	33.0 22.4	35.6 23.6	31.4 23.1	31.5 23.1	27.3	27.3
10 ระนอง	RANONG	28.6 22.9	26.0 23.1	26.3 22.3	32.2 23.0	33.0 22.9	32.8 22.6	31.8 24.0	30.1 23.0	26.6	26.2
11 ภูเก็ต	PHUKET	28.3 23.3	29.5 22.2	30.9 23.3	30.2 23.0	31.9 24.4	31.2 24.9	31.7 24.2	30.5 23.6	27.0	27.1
12 สนามบินภูเก็ต	Phuket Airport	25.6 23.7	28.3 22.7	29.5 23.2	29.4 22.9	31.5 23.7	30.5 23.7	30.3 22.7	29.3 23.2	26.2	26.9
13 สนามบินตรัง	Trang Airport	28.0 22.6	29.4 22.8	32.2 23.2	34.3 22.4	33.8 23.1	33.7 22.4	32.5 23.8	32.9 22.9	27.4	27.0

แก้ไขเพิ่มเติมรายงานจำนวนน้ำฝนเนื่องจากได้รับรายงานภายหลัง สำหรับรายงานอากาศประจำสัปดาห์ ฉบับที่ ๓๘/๒๕๑๗

Corrections for late rainfall data reports in weekly weather report No.38/1974

สถานีฝน	Station	วันที่และจำนวนน้ำฝนเป็นมิลลิเมตร Date and amount of rainfall in millimeters กันยายน September							ฝนรวม มม. Total rainfall mm.	ฝนรวมตั้งแต่ 1 มกร Accumulative rainfall since 1 January ปริมาณ มม. Amount mm.	สูงต่ำกว่าป Above or below Normal
		16	17	18	19	20	21	22			
ภาคตะวันออกเฉียงเหนือ	NORTHEASTERN PART										
64 กุง	Khong							19.5	42.6	555.5	-297.2
65 ดานขุนทด	Dan Khun Thot							54.5	104.0	651.2	-187.7
66 โนนไทย	Non Thai							28.7	46.2	681.9	-246 ?
67 โนนสูง	Non Sung							20.5	104.2	740.7	-264 ?
69 สีคิ้ว	Sikhiu							12.6	36.4	811.9	+ 10.3
70 สูงเนิน	Sung Noen							9.8	47.6	847.6	- 92.1
71 ปักธงชัย	Pak Thong Chai							4.9	45.9	794.1	- 40.3
72 โชคชัย	Chok Chai*							12.6	76.5	811.3	+ 15.8
76 สตึก	Satuk							16.2	44.8	888.9	-244.7
77 ลำปลายมาศ	Lam Phai Mat							39.8	89.8	680.3	
78 นางรอง	Nang Rong*							22.8	44.6	792.6	-204.3
ภาคกลาง	CENTRAL PART										
9 อุทัยธานี	UTHAI THANI							16.4	55.0	945.5	+ 43.9
11 บานไร	Ban Rai							25.0	172.8	1009.1	+135 ?
12 ทับทัน	Thap Than							29.1	103.3	901.2	- 93.7
13 หนองฉาง	Nong Chang							59.7	101.0	1209.6	+ 97.4
14 หนองขาหยาง	Nong Khayang							25.3	63.7	968.2	+ 75.9
15 ชัยนาท	CHAI NAT							21.2	78.7	985.5	+129.7
16 มโนรมย์	Manorom							26.4	57.4	793.2	-119.4
17 วัดสิงห์	Wat Sing							48.0	95.4	881.3	- 84.1
18 หันคา	Hankha							16.6	33.2	871.6	- 2.3
19 สิงห์บุรี	SING BURI							13.7	42.2	856.9	+ 9.6
ภาคตะวันออก	EASTERN PART										
6 ประจันตคาม	Prachantakham							83.8	89.2	1270.0	-186.0
7 บานสราง	Ban Sang							30.1	45.5	985.6	-311.3
8 ศรีมหาโพธิ์	Si Maha Phot							31.8	56.5	1139.1	-286.2
ภาคใต	SOUTHERN PART										
52 กระบุรี	Kra Buri							34.2	35.0	1848.9	
53 พังงา	PHANGNGA							20.2	50.4	1698.4	
54 ตะกั่วป่า	Takua Pa							67.8	139.3	3385.3	
55 กะปง	Kapong							21.1	105.1	2880.8	
56 ทายเหมือง	Thai Muang							38.4	65.8	2327.6	
66 สิเกา	Sikao							38.9	60.6	1362.4	
67 ยานตาขาว	Yan Ta Khao							27.8	62.2	1226.5	

REMARKS

1. **Meteorological Department's Station (with * mark).** Rainfall observation is performed daily at 07.00 a.m. by the Meteorological Department's personnel. Therefore the daily rainfall amount in this publication means the total amount of rainfall in 24-hr. period from 07.00 a.m. of the recorded date to 07.00 a.m. of the following day.

2. **Voluntary Rainfall Station (without * mark)** located at Distric or Province. Rainfall observation is performed daily at 09.00 a.m. by the voluntary observer. The daily rainfall amount means the total amount of rainfall in 24-hr. period from 09.00 a.m. of the recorded date to 09.00 a.m. of the following day.

3. **Rainfall and Temperature Data.** The daily rainfall and temperature observations are submitted to the Meteorological Department soon after the measurement by the following means:-

   — the Meteorological Department's stations send their observations by radio and telegraph.

   — the voluntary rainfall stations send their observations by telegraph.

   Those daily reports generally arrive at the Meteorological Department from about 07.00 a.m. to 07.00 p.m.

4. **Data.** Various data published in this publication are obtained from radio and telegraph reports. Therefore the user should be cautious in using them. If there is any doubts please inquire the Rainfall Statistics Section of Hydrometeorology Division for further informations.

5. **Various Symbols.** The symbols used in this publication have the following meanings:—

Blank	represents	No rainfall or report of observation does not arrive in time for publication
T	„	Trace or light rainfall with amount less than 0.1 mm.
*	„	Meteorological Department's station

Meteorological Department
Bangkok Metropolis

Hydrometeorology Division
Tel. 916053, 910178

- **กำหนดออก** สัปดาห์ละ 1 ฉบับ ปีละ 52 ฉบับ
- **ค่าบำรุง** ฉบับละ 5 บาท ปีละ 150 บาท
- **การบอกรับ** ติดต่อที่กองอุตุนิยมวิทยาอุทก กรมอุตุนิยมวิทยา

โทร. 916053

พิมพ์ที่โรงพิมพ์กรมอุตุนิยมวิทยา กระทรวงคมนาคม กรุงเทพมหานคร

เรืองเอก เจตน์ ไชยลาโภ ผู้พิมพ์โฆษณา 2517

9.6.1/593
64we

กรมอุตุนิยมวิทยา กระทรวงคมนาคม

รายงานอากาศประจำสัปดาห์ ระหว่างวันที่ ๓๐ กันยายน – ๖ ตุลาคม ๒๕๑๗

และ

การคาดหมายลักษณะอากาศ ระหว่างวันที่ ๗ – ๑๓ ตุลาคม ๒๕๑๗

ฉบับที่ ๔๐/๒๕๑๗

ดร. เจริญ เจริญรัชต์ภาคย์

อธิบดีกรมอุตุนิยมวิทยา

METEOROLOGICAL DEPARTMENT

MINISTRY OF COMMUNICATIONS

BANGKOK, THAILAND

WEEKLY WEATHER REPORT

DURING THE PERIOD 30 SEPTEMBER – 6 OCTOBER 1974

AND

WEATHER OUTLOOK

DURING 7 – 13 OCTOBER 1974

No. 40/1974

Charoen Charoen-rajapark

Director — General

ATMOSPHERIC SCIENCES LIBRARY
OCT 15 1974
N.O.A.A.
U. S. Dept. of Commerce

หมายเหตุ

1. **สถานีของกรมอุตุนิยมวิทยา** (ที่มีเครื่องหมาย *) ทำการตรวจวัดจำนวนฝนตกเวลา 07.00 น. ทุกๆ วัน โดยเจ้าหน้าที่ของกรมอุตุนิยมวิทยา ดังนั้น จำนวนฝนรายวันในรายงานเล่มนี้ หมายถึงปริมาณฝนรวมในช่วงเวลา 24 ชม. ตั้งแต่เวลา 07.00 น. ของวันที่แจ้งไว้ในรายงานจนถึงเวลา 07.00 น. ของวันรุ่งขึ้น

2. **สถานีฝน** (ที่ไม่มีเครื่องหมาย *) ตามอำเภอหรือจังหวัด ทำการตรวจวัดจำนวนฝนตกเวลา 09.00 น. ทุกๆ วัน โดยเจ้าหน้าที่ที่อยู่ในอำเภอหรือจังหวัดที่ได้รับแต่งตั้งจากกรมอุตุนิยมวิทยา ดังนั้น จำนวนฝนรายวัน หมายถึงปริมาณฝนรวมในช่วงเวลา 24 ชม. ตั้งแต่เวลา 09.00 น. ของวันที่แจ้งไว้ในรายงานจนถึงเวลา 09.00 น. ของวันรุ่งขึ้น

3. **ข้อมูลฝนและอุณหภูมิ** ที่พิมพ์ในรายงานประจำสัปดาห์เล่มนี้ เป็นผลการตรวจวัดฝนที่เจ้าหน้าที่ผู้ทำการตรวจรายงานส่งมายังกรมอุตุนิยมวิทยาทุกๆ วัน ภายหลังการตรวจดังนี้.—

   — สถานีของกรมอุตุนิยมวิทยา ส่งรายงานทางวิทยุสื่อสารและโทรเลข
   — สถานีในตามอำเภอหรือจังหวัด ส่งรายงานทางโทรเลข

   รายงานดังกล่าวนี้จะส่งมาถึงกรมอุตุนิยมวิทยาตั้งแต่เวลาประมาณ 07.00 น. จนถึงเวลา 19.00 น. ทุกๆ วัน

4. **ข้อมูลต่างๆ** เหล่านี้ได้ดำเนินการจัดพิมพ์จากรายงานที่ได้รับทางวิทยุสื่อสารและโทรเลข โดยยังไม่ได้ทำการตรวจสอบ เพื่อสนองความต้องการแก่ผู้ใช้อย่างรีบด่วน ดังนั้น ผู้ใช้จึงควรพิจารณาข้อมูลก่อนที่จะนำไปใช้ หากมีข้อสงสัยประการใด โปรดติดต่อสอบถามเจ้าหน้าที่แผนกสถิติฝน กองอุตุนิยมวิทยาอุทก

5. **สัญญลักษณ์ต่างๆ** มีความหมายดังนี้.—

ช่องว่าง	แสดงว่า	ไม่มีฝนหรือยังไม่ได้รับรายงานประจำวัน
T	„	ฝนตกเล็กน้อยวัดได้ไม่ถึง 0.1 มม.
*	„	เป็นสถานีของกรมอุตุนิยมวิทยา

กองอุตุนิยมวิทยาอุทก กรมอุตุนิยมวิทยา
กรุงเทพมหานคร โทร. 916053, 910178

การคาดหมายลักษณะอากาศใน ๗ วันข้างหน้า

ตั้งแต่วันที่ ๗ – ๑๓ ตุลาคม ๒๕๑๗

ลักษณะทั่วไป

ลมฝ่ายตะวันออกเริ่มพัดปกคลุมประเทศไทยตอนบน ร่องความกดอากาศต่ำพาดผ่านตอนล่างของภาคใต้ในระยะสัปดาห์นี้

ภาคเหนือ ภาคตะวันออกเฉียงเหนือ	ตลอดสัปดาห์จะมีฝนหรือฝนฟ้าคะนองกระจาย
ภาคกลาง ภาคตะวันออก อ่าวไทย ฝั่งตะวันออก	จะมีฝนเกือบทั่วไป และคาดว่าจะมีปริมาณลดน้อยลงในตอนปลายสัปดาห์
อ่าวไทย ฝั่งตะวันตก	ตลอดสัปดาห์จะมีฝนหรือฝนฟ้าคะนอง เกือบทั่วไป ส่วนมากทางตอนบนของอ่าว
ภาคใต้ ฝั่งตะวันตก	ตลอดสัปดาห์จะมีฝนเกือบทั่วไป
กรุงเทพมหานคร	จะมีฝนเกือบทั่วไป และคาดว่าจะมีปริมาณลดน้อยลงในตอนปลายสัปดาห์

กรมอุตุนิยมวิทยา
๗ ต.ค. ๒๕๑๗

Weather outlook for the period 7 - 13 October 1974

General Situation

The easterly winds begin to prevail over the Upper Thailand. The low pressure trough extends across the Head Gulf of Thailand during this week.

Northern Part: Northeastern Part:	Throughout the week, scattered showers or thundershowers.
Central Part: Eastern Part: Gulf of Thailand, East Coast:	Almost widespread rainshowers and less falls expected during the last period of the week.
Gulf of Thailand, West Coast:	Throughout the week, almost widespread showers or thundershowers mainly over the northern portion.
Southern Thailand, West Coast:	Throughout the week, almost widespread rainshowers.
Bangkok Metropolis:	Almost widespread rainshowers and less falls expected during the last period of the week.

Meteorological Department
7 October 1974

สรุปลักษณะอากาศทั่วไปในรอบสัปดาห์

ทั้งแต่วันที่ ๓๐ กันยายน – ๖ ตุลาคม ๒๕๑๗

๑. บริเวณความกดอากาศต่ำได้ปกคลุมตอนใต้ของประเทศจีนในครึ่งแรกของสัปดาห์ และในครึ่งหลังของสัปดาห์ร่องความกดอากาศต่ำได้พาดผ่านบริเวณภาคใต้ของไทย ลักษณะเช่นนี้ ทำให้ตลอดสัปดาห์มีฝนและฝนฟ้าคะนองกระจายในทุกภาคของประเทศไทย โดยมีฝนตกหนักถึงหนักมากเป็นบางแห่ง

อนึ่ง บริเวณความกดอากาศสูงในมองโกเลียได้แผ่ลิ่มลงมาปกคลุมถึงบริเวณเวียดนามเหนือในวันสุดสัปดาห์

๒. รายงานฝนสูงสุดสำหรับ ๒๔ ชั่วโมงมีดังนี้.–

ภาคเหนือ	๗๑.๑ มม.	ที่ อ.ปัว	จ.น่าน	เมื่อวันที่	๑ ต.ค.
ภาคตะวันออกเฉียงเหนือ	๑๐๗.๒ "	ที่ อ.เมือง	จ.มหาสารคาม	"	๓๐ ก.ย.
ภาคกลาง	๘๒.๒ "	ที่ อ.เมือง	จ.พระนครศรีอยุธยา	"	๒ ต.ค.
ภาคตะวันออก	๖๓.๕ "	ที่ อ.เกาะสีชัง	จ.ชลบุรี	"	๓ "
ภาคใต้	๑๘๐.๕ "	ที่ อ.ตะกั่วป่า	จ.พังงา	"	๕ "

กรมอุตุนิยมวิทยา

๗ ต.ค.๑๗

General Situation

Period 30 September - 6 October 1974

1. Low preessure areas dominated the southern portion of China Mainland during the first half of the week, and another low pressure trough lay across the Head Gulf of Thailand during the second half. Consequently, scattered rainshowers and thundershowers with local heavy to very heavy falls were experienced throughout the week in every part of Thailand.

The anticyclone from Mongolia extended its wedge southward to North Vietnam in the weekend period.

2. 24 hour - heaviest rainfalls were recorded at the following places:-

. Northern Part	71.1 mm.	at Pua,	Nan	on 1	October
Northeastern Part	107.2 "	at Amphoe Muang,	Maha Sarakham	" 30	September
Central Part	82.2 "	at Amphoe Muang,	Ayutthaya	" 2	October
Eastern Part	63.5 "	at Ko Sichang,	Chon Buri	" 3	"
Southern Part	180.5 "	at Takua Pa,	Phangnga	" 5	"

Meteorological Department

7 October 1974

ข่าวอากาศเพื่อการเกษตรประจำสัปดาห์

เมื่อวันที่ ๑๐ กันยายน - ๖ ตุลาคม ๒๕๑๗ มีลักษณะอากาศซึ่งพอสรุปได้ดังต่อไปนี้ :-

บริเวณความกดอากาศต่ำได้ปกคลุมตอนใต้ของประเทศจีนในครึ่งแรกของสัปดาห์ และในครึ่งหลังของสัปดาห์ร่องความกดอากาศต่ำได้พาดผ่านบริเวณภาคเหนือของไทย

ลักษณะเช่นนี้ทำให้ตลอดสัปดาห์มีฝนและฝนฟ้าคะนองกระจายในทุกภาคของประเทศไทย โดยมีฝนตกหนักถึงหนักมากเป็นบางแห่ง

อนึ่งบริเวณความกดอากาศสูงในมองโกเลีย ได้แผ่ลิ่มลงมาปกคลุมถึงบริเวณเวียดนามเหนือในวันสุดสัปดาห์

ข้อควรทราบ

ในสัปดาห์นี้ภาคเหนือและภาคตะวันออกเฉียงเหนือจะมีฝนน้อยลง กลุ่มฝนส่วนใหญ่จะเลื่อนลงมาตกในภาคกลาง ภาคตะวันออก และบริเวณอ่าวไทย ปริมาณฝนในประเทศไทยตอนบนจะลดน้อยลงเป็นลำดับ ดังนั้นกสิกรควรเก็บกักน้ำไว้สำหรับหล่อเลี้ยงต้นพืชในระยะต่อไปไว้ด้วย

กองอากาศเกษตร กรมอุตุนิยมวิทยา

๗ ตุลาคม ๒๕๑๗

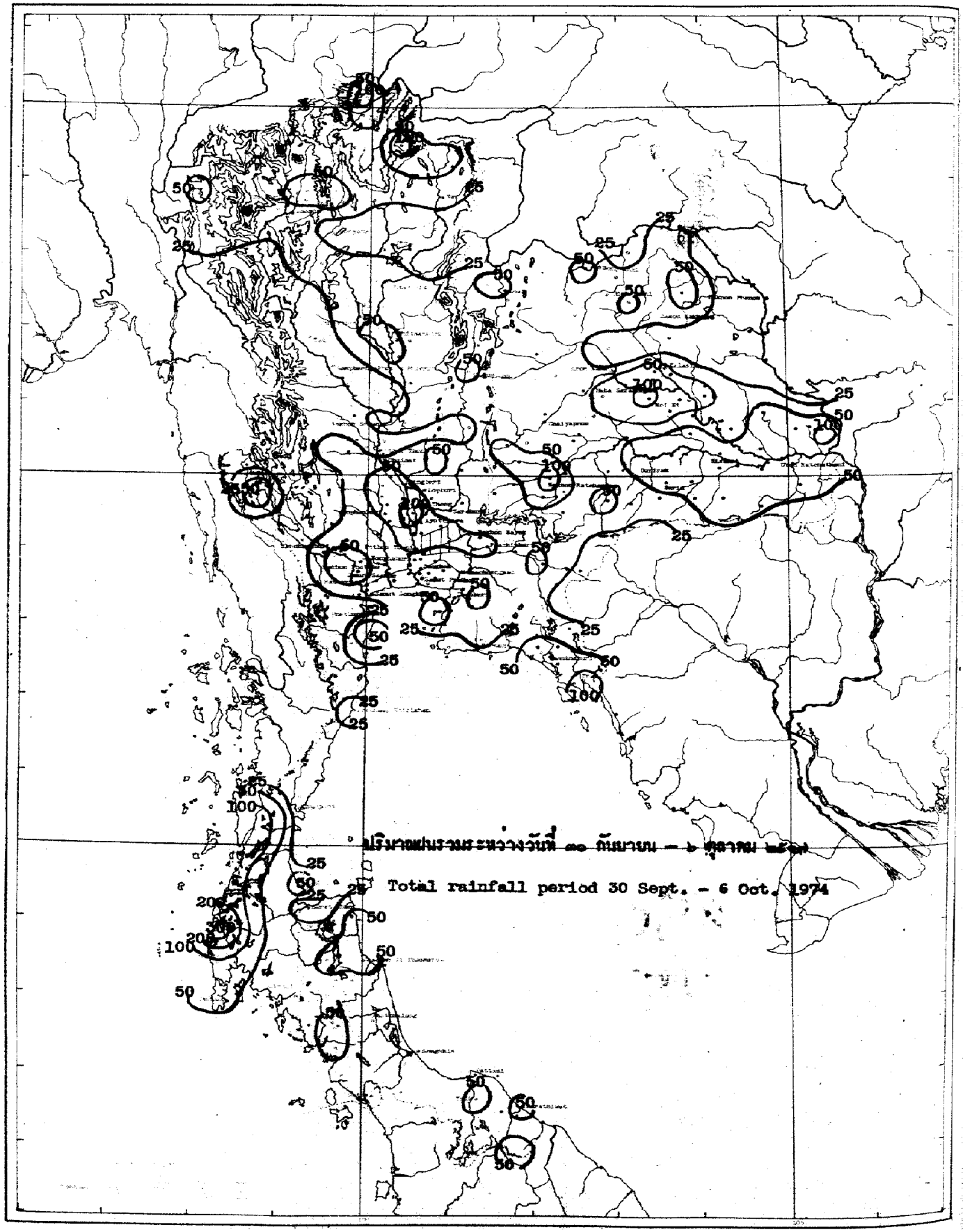
ปริมาณฝนรวมระหว่างวันที่ ๓๐ กันยายน – ๖ ตุลาคม ๒๕๑๗
Total rainfall period 30 Sept. – 6 Oct. 1974

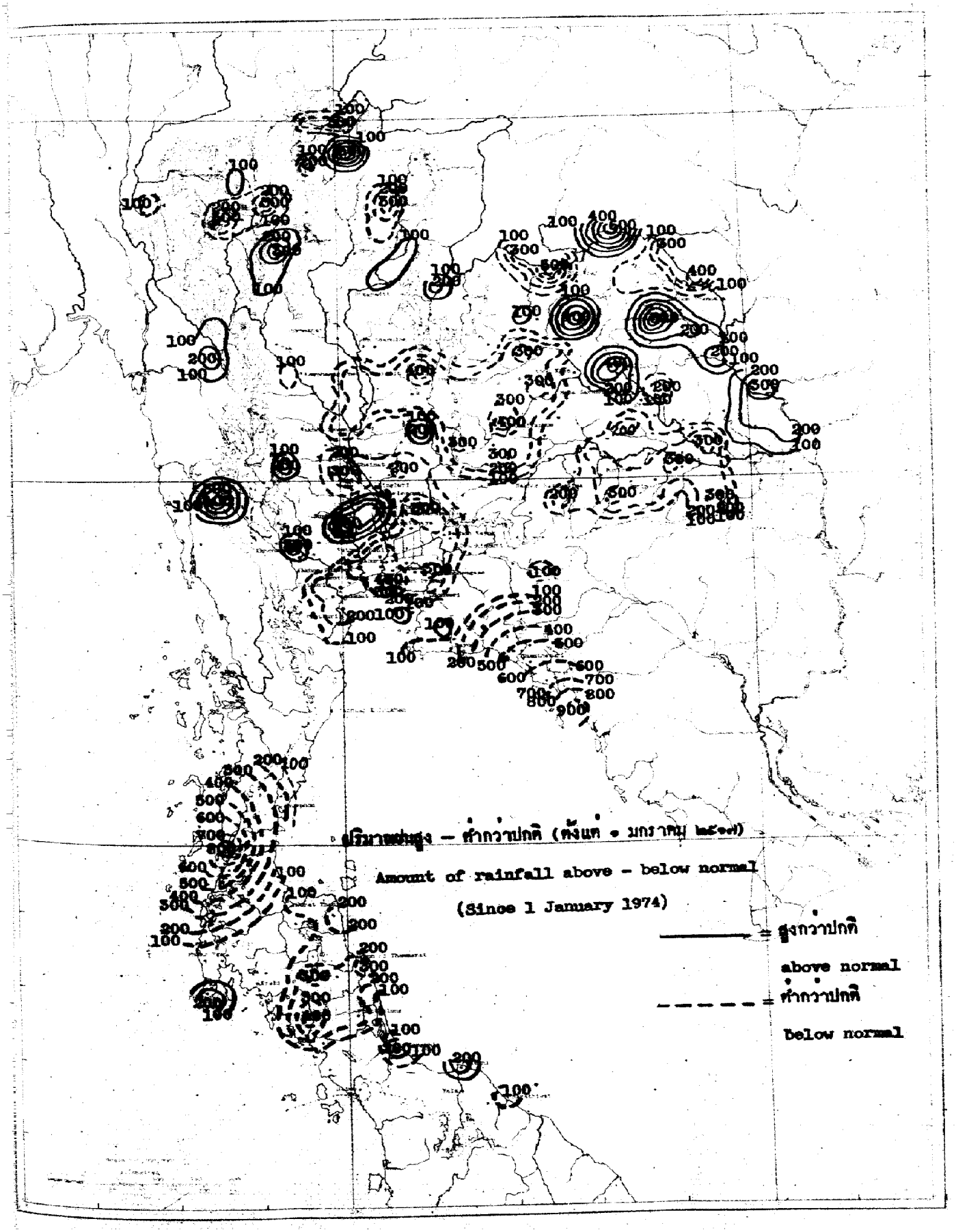
ปริมาณฝนสูง – ต่ำกว่าปกติ (ตั้งแต่ 1 มกราคม ๒๕๑๗)
Amount of rainfall above - below normal
(Since 1 January 1974)
สูงกว่าปกติ
above normal
ต่ำกว่าปกติ
below normal

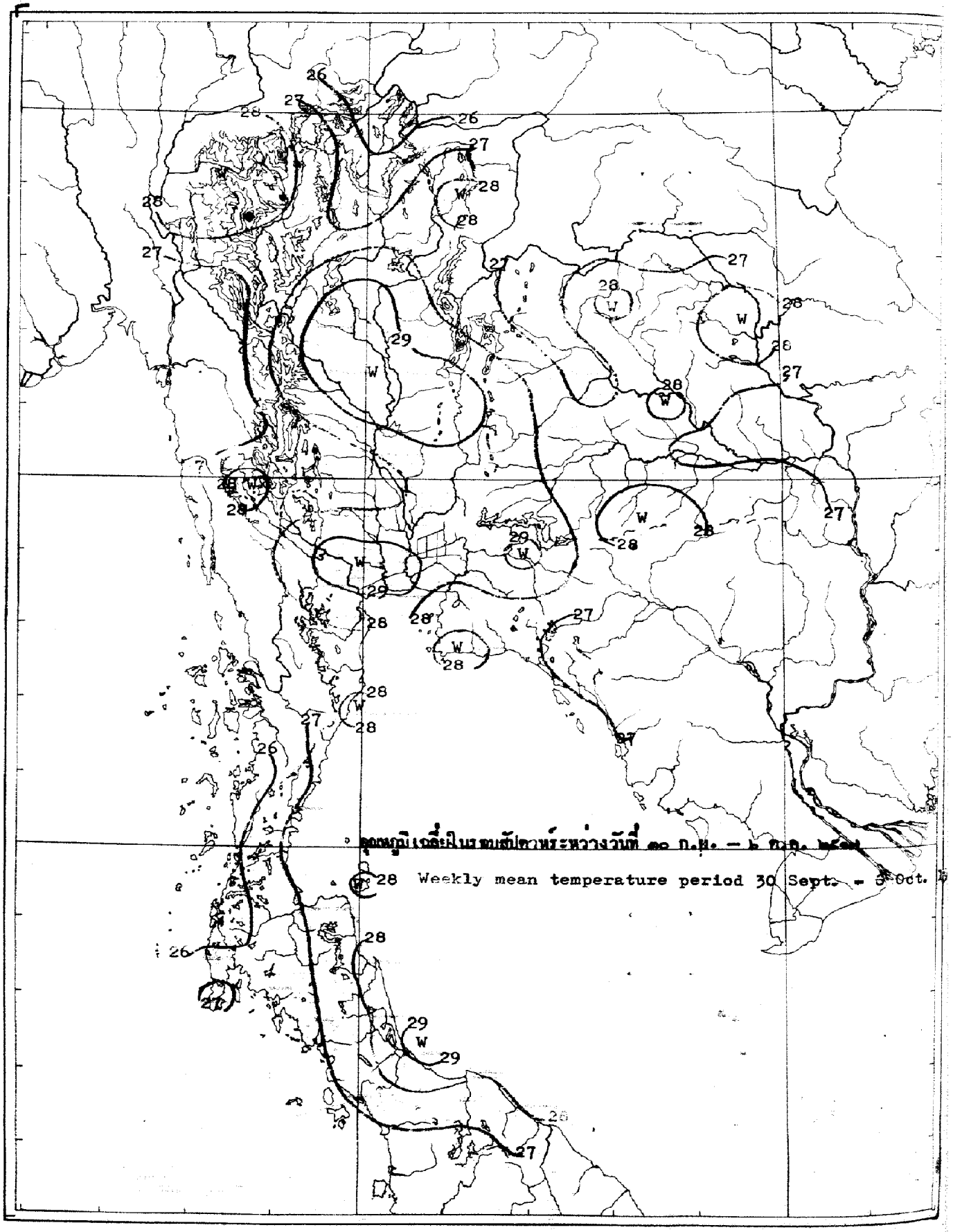
ค่าอุณหภูมิเฉลี่ยในรอบสัปดาห์ระหว่างวันที่ ๓๐ ก.ย. – ๖ ต.ค. ๒๕๕๑
28 Weekly mean temperature period 30 Sept. - 5 Oct.

สถานีฝน	Station	วันที่และจำนวนน้ำฝนเป็นมิลลิเมตร Date and amount of rainfall in millimetres							ฝนรวม มม. Total rainfall mm.	ฝนรวมตั้งแต่ 1 มกราคม Accumulative rainfall since 1 January	
		กันยายน – ตุลาคม September – October								ปริมาณ มม. Amount mm.	สูงต่ำกว่าปกติ Above or below Normal
		30	1	2	3	4	5	6			
ภาคเหนือ	**NORTHERN PART**										
1 **เชียงราย**	**CHIANG RAI***	1.4	26.7	34.4		30.6	1.0	T	94.1	1426.4	-203.1
2 แม่สาย	Mae Sai			T	T	29.2			29.2	1523.3	+ 79.2
3 เชียงแสน	Chiang Saen		5.0			25.2	2.3		32.5	1348.9	- 69.5
4 เชียงของ	Chiang Khong		22.6		6.4	11.0	1.0		41.0	1355.5	- 98.6
5 แม่จัน	Mae Chan		65.7		3.4	50.7			119.8	1427.6	
6 แม่สรวย	Mae Suai		26.8	16.1					42.9	1079.5	- 95.1
7 เทิง	Thoeng		21.2	0.8	1.8	10.3			34.1	1199.9	-331.4
8 เชียงคำ	Chiang Kham		58.9		44.7				103.6	1811.0	+573.4
9 เวียงป่าเป้า	Wiang Pa Pao			18.7					18.7		
10 พาน	Phan		7.4		22.2				29.6	911.1	-295.7
11 แม่ใจ	Mae Chai		3.7	4.4	3.1	1.3			12.5	1213.2	+ 17.1
12 พะเยา	Phayao										
13 จุน	Chun		3.5		5.8	36.4			45.7	1160.6	-212.7
14 **แม่ฮ่องสอน**	**MAE HONG SON***		0.2			T	2.2	3.2	5.6	1125.9	- 20.0
15 ปาย	Pai										
16 ขุนยวม	Khun Yuam	26.7			30.0				56.7	1260.9	-116.1
17 แม่ลาน้อย	Mae La Noi	12.0							12.0	421.5	
18 แม่สะเรียง	Mae Sariang*	18.0	27.3		T	2.1		0.4	47.8	1168.4	+ 42.9
19 **เชียงใหม่**	**CHIANG MAI***	4.5	0.2			12.9	37.7		55.3	956.7	-167.6
20 ฝาง	Fang										
21 แม่อาย	Mae Ai										
22 เชียงดาว	Chiang Dao										
23 แม่แตง	Mae Taeng				3.3	36.1	0.3		39.7	1198.4	+132.8
24 แม่ริม	Mae Rim			15.4		6.1	0.6		22.1	846.4	-156.9
25 สันทราย	San Sai		4.5						4.5	710.2	-366.2
26 ดอยสะเก็ด	Doi Saket		48.1			4.9	2.1		55.1	913.3	-148.4
27 สันกำแพง	San Kamphaeng										
28 หางดง	Hang Dong										
29 สารภี	Saraphi	18.4							18.4	818.9	
30 สันป่าตอง	San Pa Tong	8.2	4.0			19.5	21.0		52.7	732.2	-154.4
31 จอมทอง	Chom Thong	1.9							1.9	480.4	-326.5
32 ฿อด	Hot			0.6		5.0	3.6		9.2	659.2	-306.3
33 **ลำพูน**	**LAMPHUN**	7.5		29.1					36.6	824.3	- 18.9
34 ป่าซาง	Pa Sang	1.1				12.6			13.7	733.9	-114.4
35 ลี้	Li	11.7							11.7	924.4	-116.0
36 **ลำปาง**	**LAMPANG***		0.2	0.3		1.2	6.5	9.3	17.5	1220.7	+263.0
37 งาว	Ngao										
38 แจ้ห่ม	Chae Hom			30.2		19.5	38.1		87.8	730.9	-161.6
39 เกาะคา	Ko Kha			2.6			6.2		8.8	1288.6	+338.2
40 สบปราบ	Sop Prap	19.4	0.9			14.3	9.4		44.0	1115.3	+285.1

สถานีฝน	Station	วันที่และจำนวนน้ำฝนเป็นมิลลิเมตร Date and amount of rainfall in millimeters							ฝนรวม มม. Total rainfall mm.	ฝนรวมตั้งแต่ 1 มกราคม Accumulative rainfall since 1 January	
		กันยายน – ตุลาคม September – October								ปริมาณ มม. Amount mm.	สูงต่ำกว่าปกติ Above or below Normal
		30	1	2	3	4	5	6			
	Thoen	3.5	9.0		T	24.2			36.7	998.5	+151.7
	Mae Phrik				21.4				21.4	839.0	+ 22.5
แพร่	PHRAE *	T				T	15.0		15.0	1036.0	+ 22.3
	Song		3.0						3.0	1102.3	– 96.2
	Sung Men										
	Den Chai								0.0	1214.9	+ 94.9
น่าน	NAN *	3.9	T	2.2	0.5	22.5		11.0	40.1	893.2	–331.8
ทุ่งช้าง	Thung Chang	3.4	6.6		9.4				19.4		
เชียงกลาง	Chiang Klang	1.3	52.5						53.8	945.0	
ท่าวังผา	Tha Wang Pha *		17.0	0.7		5.1		3.8	26.6	700.9	–679.1
	Pua	20.8	71.1						91.9	1148.6	– 54.9
สา	Sa										
นาน้อย	Na Noi		4.0	4.3	10.0				18.3	745.5	–148.5
อุตรดิตถ์	**UTTARADIT ***	16.7		1.4	6.6	0.3		3.6	28.6	1288.5	– 38.0
ฟากท่า	Fak Tha	5.2	12.5						17.7	1247.2	+155.8
น้ำปาด	Nam Pat				4.0	4.0			8.0	1258.0	+122.8
สนามบินอุตรดิตถ์	Uttaradit Airport *	1.4		T	T	T	2.6	2.7	5.3	1239.9	–164.0
ท่าปลา	Tha Pla								0.0	1295.7	+151.3
ลับแล	Laplae			17.3					17.3	1107.1	–290.2
ตาก	**TAK ***	0.4	1.4				1.3	18.2	21.3	934.5	+ 54.0
เขื่อนภูมิพล	Bhumibol Dam *	5.1	7.6		0.4	0.6	3.2		16.9	1007.4	+139.3
บ้านตาก	Ban Tak								0.0	693.5	+ 5.2
แม่ระมาด	Mae Ramat										
แม่สอด	Mae Sot *	0.4	0.2			2.0	1.9	2.0	6.5	1658.4	+231.8
สุโขทัย	**SUKHOTHAI**		12.5						12.5	704.5	–273.8
ทุ่งเสลี่ยม	Thung Saliam	4.8	7.5						12.3	1139.1	+ 54.5
สวรรคโลก	Sawankhalok										
กงไกรลาศ	Kong Krailat	10.7	9.4	33.4	2.5				56.0	943.3	–205.2
บ้านด่านลานหอย	Ban Dan Lan Hoi										
พิษณุโลก	**PHITSANULOK ***	13.7	T	29.5	0.2		0.1	39.1	82.6	1234.6	+ 12.8
นครไทย	Nakhon Thai										
พรหมพิราม	Phrom Phiram	2.0	5.2		22.3		7.9		37.4	923.8	+ 21.7
วังทอง	Wang Thong	27.7	T	0.3	3.4		T		31.4	935.3	–322.0
บางกระทุ่ม	Bang Krathum	60.0	16.5						76.5	804.7	–343.2
กำแพงเพชร	**KAMPHAENG PHET**			11.1					11.1	973.1	– 83.5
พรานกระต่าย	Phan Kratai	3.3			13.1				16.4	1103.6	–192.6
คลองขลุง	Khlong Khlung								0.0	1176.4	+ 34.2
ขาณุวรลักษบุรี	Khanu Woralaksaburi	T							T	1249.0	+112.1
พิจิตร	**PHICHIT**	29.7		1.3		0.9			31.9	1193.7	–213.5
สามง่าม	Sam Ngam	19.0							19.0	728.0	–445.4
ตะพานหิน	Taphan Hin	27.9				1.0	3.2		32.1	914.9	–256.9

สถานีฝน	Station	วันที่และจำนวนน้ำฝนเป็นมิลลิเมตร Date and amount of rainfall in millimeters							ฝนรวม มม. Total rainfall mm.	ฝนรวมตั้งแต่ 1 มกราคม Accumulative rainfall since 1 January	
		กันยายน – ตุลาคม September – October								ปริมาณ มม. Amount mm.	สูงต่ำกว่าปกติ Above or below Normal
		30	1	2	3	4	5	6			
82 บางมูลนาค	Bang Mun Nak								0.0	661.2	-378.9
83 โพทะเล	Pho Thale										
84 **เพชรบูรณ์**	**PHETCHABUN***	0.7	7.7	T		50.4		4.8	63.6	710.8	-439.8
85 หล่มเก่า	Lom Kao	T							T		
86 หล่มสัก	Lom Sak*	2.3		11.7					14.0	902.9	- 26.1
87 ชนแดน	Chon Daen	18.1				9.2			27.3	900.8	-234.7
88 หนองไผ่	Nong Phai	18.8				9.8			28.3	648.2	-483.5
89 วิเชียรบุรี	Wichian Buri*	11.0	1.0	0.2		4.8			17.0	1276.3	+210.6
ภาคตะวันออกเฉียงเหนือ	NORTHEASTERN PART										
1 **เลย**	**LOEI***	T	8.3	1.0		27.0	1.1	13.1	50.5	1174.2	+ 39.8
2 เชียงคาน	Chiang Khan		2.3			1.1	0.8		4.2	1204.6	+ 6.5
3 ท่าลี่	Tha Li	17.4				38.4			55.8	1180.3	+299.1
4 ด่านซ้าย	Dan Sai				7.5				7.5	835.5	-177.4
5 วังสะพุง	Wang Saphung		39.9						39.9	909.3	- 97.3
6 **หนองคาย**	**NONG KHAI***	0.6	4.0				3.2	0.4	8.2	1223.8	-521.5
7 ศรีเชียงใหม่	Si Chiang Mai		3.0	9.3	4.0		15.0		31.3	1297.1	-351.0
8 ท่าบ่อ	Tha Bo			61.1			8.0		69.1	1197.1	-295.3
9 โพนพิสัย	Phon Phisai	4.7					15.9		20.6	1737.8	- 37.6
10 บึงกาฬ	Bung Kan	15.1	19.0	0.8			1.7		36.6	3079.7	+657.1
11 เซกา	Seka										
12 **อุดรธานี**	**UDON THANI***	3.8	12.0				6.9		22.7	1489.0	+ 11.2
13 เพ็ญ	Phen		32.2						32.2	1215.4	- 64.7
14 กุมภวาปี	Kumphawapi	25.1	0.5						25.6	1463.4	+420.5
15 หนองหาน	Nong Han	45.7	8.2						53.9		
16 หนองบัวลำภู	Nong Bua Lam Phu								0.0	925.1	+103.5
17 **สกลนคร**	**SAKON NAKHON***	0.5	0.2		0.3				1.0	1950.8	+526.7
18 วานรนิวาส	Wanon Niwat	63.2			16.3				79.5	1411.7	-280.6
19 สว่างแดนดิน	Sawang Daen Din	15.5							15.5	1387.7	-177.0
20 พรรณานิคม	Phanna Nikhom	10.4		3.8		58.0			72.2	1563.4	+ 83.6
27 **นครพนม**	**NAKHON PHANOM***	2.6	0.3			T	8.1	1.9	12.9	2129.0	-170.9
22 บ้านแพง	Ban Phaeng	3.2	15.8						19.0	2327.8	-383.9
23 ท่าอุเทน	Tha Uthen								0.0	764.9	-463.2
24 นาแก	Na Kae								0.0	685.8	+221.1
25 ธาตุพนม	That Phanom			2.6					2.6	1897.0	+175.7
26 มุกดาหาร	Mukdahan*	9.1			3.9	0.2			13.2	1741.4	+295.5
27 **กาฬสินธุ์**	**KALASIN**	20.5	15.2				7.3		43.2	1777.5	+436.0
28 ยางตลาด	Yang Talat	70.1	1.1			7.6	6.8		85.6	1557.4	+304.3
29 สหัสขันธ์	Sahatsakhan			9.1					9.1		
30 กุฉินารายณ์	Kuchinarai										
31 กมลาไสย	Kamalasai	24.8	14.7			6.2	12.6		58.3		
32 **ร้อยเอ็ด**	**ROI ET***	13.5	2.3			35.1	2.3	3.7	56.9	1281.4	- 55.9

สถานีฝน	Station	วันที่และจำนวนน้ำฝนเป็นมิลลิเมตร Date and amount of rainfall in millimetres กันยายน – ตุลาคม September – October							ฝนรวม มม. Total rainfall mm.	ฝนรวมตั้งแต่ 1 มกราคม Accumulative rainfall since 1 January	
		30	1	2	3	4	5	6		ปริมาณ มม. Amount mm.	สูงต่ำกว่าปกติ Above or below Normal
33 โพนทอง	Phon Thong										
34 ธวัชบุรี	Thawatchaburi	30.7	24.7						55.4	1149.3	-250.1
35 อาจสามารถ	At Samat								0.0	1389.9	+124.8
36 เสลภูมิ	Selaphum										
37 จตุรพักตร์พิมาน	Chaturaphak Phiman		10.0			22.0			32.0	1242.7	+211.3
38 เกษตรวิสัย	Kaset Wisai		28.0						28.0	1229.8	- 99.2
39 สุวรรณภูมิ	Suwannaphum		36.0			18.0	9.6		63.6	1363.0	-217.9
40 มหาสารคาม	MAHA SARAKHAM	107.2	14.2			4.2	6.4		132.0	1084.0	-240.0
41 เชียงยืน	Chiang Yun	34.2							34.2		
42 กันทรวิชัย	Kantharawichai	27.5							27.5	1301.5	+113.5
43 โกสุมพิสัย	Kosum Phisai*	28.2	6.3	23.6	3.2	1.2			62.5	985.4	-194.0
44 บรบือ	Borabu										
45 วาปีปทุม	Wapi Pathum		26.5				13.5		40.0	1083.1	- 39.7
46 พยัคฆภูมิพิสัย	Phayakkhaphum Phisai	2.8	17.8	17.9		47.9			86.4	1058.6	-261.6
47 ขอนแก่น	KHON KAEN*	5.1	2.7				2.7	11.9	22.4	980.3	-156.7
48 น้ำพอง	Nam Phong	22.5							22.5		
49 ภูเวียง	Phu Wiang		3.1	3.4					6.5	874.8	-277.4
50 ชุมแพ	Chum Phae	1.1	16.0	5.9	16.1				39.1	679.1	-341.1
51 มัญจาคีรี	Mancha Khiri		18.6						18.6	574.3	
52 ชนบท	Chonnabot	3.1	56.6			3.9	0.9		64.5	802.7	-308.9
53 บ้านไผ่	Ban Phai	1.3	39.2			23.1			63.6	747.7	
54 พล	Phon		5.5	9.2			0.8		15.5	884.3	-324.3
55 หนองสองห้อง	Nong Song Hong		21.0			27.0	1.7		49.7	925.6	-297.7
56 ชัยภูมิ	CHAIYAPHUM*		0.9	1.6	2.9	7.9		27.9	41.2	733.2	-459.2
57 เกษตรสมบูรณ์	Kaset Sombun										
58 ภูเขียว	Phu Khieo										
59 คอนสวรรค์	Khon Sawan										
60 จัตุรัส	Chatturat		5.7	10.4	23.5	3.5			43.1	875.5	-159.5
61 บำเหน็จณรงค์	Bamnet Narong					57.4			57.4	814.5	-302.6
62 นครราชสีมา	NAKHON RATCHASIMA*		34.2	41.2	20.9	11.6		0.9	108.8	1081.8	+ 17.6
63 ปักไหญ่	Bua Yai										
64 ปง	Khong										
65 ด่านขุนทด	Dan Khun Thot	29.0	3.8	58.0					90.8	860.4	- 80.6
66 โนนไทย	Non Thai		69.3	9.2					78.5	793.7	-220.8
67 โนนสูง	Non Sung		20.5	5.0		9.5			35.0	813.5	-307.9
68 พิมาย	Phimai										
69 สีคิ้ว	Sikhiu				16.5				16.5	895.9	- 77.5
70 ชุงเนิน	Sung Noen			14.6	17.9	2.6			34.2	975.0	- 73.4
71 ปักธงชัย	Pak Thong Chai	39.8	2.3	2.4	3.3	2.3			50.1	940.7	- 20.9
72 โชคชัย	Chok Chai*		0.1		4.7	3.2	0.2		8.2	986.5	+ 26.5
73 ครบุรี	Khon Buri										

สถานีฝน	Station	วันที่และจำนวนน้ำฝนเป็นมิลลิเมตร Date and amount of rainfall in millimeters							ฝนรวม มม. Total rainfall mm.	ฝนรวมตั้งแต่ 1 มกราคม Accumulative rainfall since 1 January	
		กันยายน – ตุลาคม September – October								ปริมาณ มม. Amount mm.	สูงต่ำกว่าปกติ Above or below Normal
		30	1	2	3	4	5	6			
74 บุรีรัมย์	BURI RAM		6.3						6.3		
75 พุทไธสง	Phutthaisong										
76 สตึก	Satuk		9.5	66.8		3.2	2.5		82.0	992.4	-246.2
77 ลำปลายมาศ	Lam Phai Mat		25.3						25.3	725.3	
78 นางรอง	Nang Rong*		10.9	44.9	5.7	0.2			61.7	959.3	-212.8
79 สุรินทร์	SURIN*		46.5	T	3.2	14.7	0.7	18.6	83.7	990.7	-205.7
80 รัตนบุรี	Rattanaburi		10.3		31.7	19.5	8.1		69.6	1074.5	-141.4
81 ท่าตูม	Tha Tum*		29.6		34.5	5.0	6.1	14.3	89.5	946.4	-189.2
82 ศีขรภูมิ	Sikhoraphum										
83 ปราสาท	Prasat					41.3			41.3	810.9	-311.9
84 สังขะ	Sangkha										
85 ศรีสะเกษ	SI SA KET	3.9	13.6						17.5	1033.3	-348.1
86 ราษีไศล	Rasi Salai		8.4			46.4	5.9		60.7	1276.5	+ 91.8
87 กันทรารมย์	Kantharatom										
88 ขุขันธ์	Khukhan		35.0				25.0		60.0	1038.4	-127.6
89 ขุนหาญ	Khun Han		10.2						10.2	766.9	
90 กันทรลักษ์	Kantharalak					8.2			8.2	892.2	-340.4
91 อุบลราชธานี	UBON RATCHATHANI*	0.7	2.3		21.1	42.6	0.2	26.0	92 .9	1653.9	+171.7
92 เขมราฐ	Khemarat	5.0			6.0		7.6		18.6	1823.7	+381.1
93 อำนาจเจริญ	Amnat Charoen	9.0	9.5		2.3	40.6	5.7		67.1	1395.1	-138.6
94 ยโสธร	Yasothon		37.0						37.0	1378.9	- 20[illegible]
95 ตระการพืชผล	Trakan Phutphon		27.6		2.3	24.3	28.8		83.0	1655.6	+199.6
96 มหาชนะชัย	Maha Chana Chai		4.1			14.1	1.6		19.6	1261.3	-134.2
97 เขื่องใน	Khuang Nai		9.0			18.0	4.0		31.0	1047.5	-392.6
98 โขงเจียม	Khong Chiam				77.7	19.3	2.7		99.7	1949.2	+228.4
99 เดชอุดม	Det Udom	7.3	21.2		35.4	6.6			70.5	1440.4	- 0.6
100 บุณฑริก	Buntharik										
ภาคกลาง	**CENTRAL PART**										
1 นครสวรรค์	NAKHON SAWAN*	5.4	1.1	4.8		3.8	3.0	15.3	33.4	840.1	-215.0
2 บรรพตพิสัย	Banphot Phisai	T	3.2	17.2					20.4	955.1	+ 82.7
3 ชุมแสง	Chumsaeng										
4 หนองบัว	Nong Bua										
5 ลาดยาว	Lat Yao		5.5						5.5	948.4	+ 8.7
6 ท่าตะโก	Tha Tako										
7 พยุหคีรี	Phayuha Khiri			4.7					4.7	929.6	- 6.8
8 ตากฟ้า	Takfa		..	3.8			17.3		20.3	1062.4	-105.6
9 อุทัยธานี	UTHAI THANI		10.3						10.3	983.8	- 64.3
10 สว่างอารมณ์	Sawang Arom		..								
11 บ้านไร่	Ban Rai		10.3		5.4				[illegible].7	1251.0	+199.5
12 ทัพทัน	Thap than			4.9	1.7				6.6	1033.1	-106.8
13 หนองฉาง	Nong Chang		7.8	14.2	16.1				38.1	1310.9	+ 42.2

สถานีฝน	Station	วันที่และจำนวนน้ำฝนเป็นมิลลิเมตร Date and amount of rainfall in millimeters กันยายน – ตุลาคม September – October							ฝนรวม มม. Total rainfall mm.	ฝนรวมตั้งแต่ 1 มกรา Accumulative rainfall since 1 January ปริมาณ มม. Amount mm.	สูงกว่า/ต่ำกว่าปกติ Above or below Normal
		30	1	2	3	4	5	6			
14 หนองขาหย่าง	Nong Khayang										
15 **ชัยนาท**	**CHAI NAT**		21.4	5.2			12.3		38.9	1068.8	+ 71.5
16 มโนรมย์	Manorom								0.0	838.9	-209.0
17 วัดสิงห์	Wat Sing		2.3	15.7			2.1		20.1	975.1	-141.0
18 หันคา	Hankha								0.0	1027.4	+ 0.7
19 **สิงห์บุรี**	**SING BURI**								0.0	896.6	-105.1
20 อินทร์บุรี	In Buri								0.0	715.6	-385.7
21 บางระจัน	Bang Rachan				3.5				3.5		
22 พรหมบุรี	Phrom Buri	12.0			52.7				64.7	1049.7	-140.4
23 **ลพบุรี**	**LOP BURI***	25.1		1.4	2.5				29.0	1095.4	-105.4
24 บ้านหมี่	Ban Mi				3.9				3.9	879.1	- 55.3
25 บัวชุม	Bua Chum*		5.3	32.4	1.3		9.8	41.1	80.1	931.5	-199.9
26 **ชัยบาดาล**	Chai Badan		5.2	38.2	T		0.5		43.9	927.5	- 81.0
27 พัฒนานิคม	Phatthana Nikhom										
28 โคกสำโรง	Khok Samrong				15.2	6.3	10.5		32.0	800.2	-156.0
29 ท่าวุ้ง	Tha Wung	6.0			25.9				31.9	891.2	-408.5
30 **สุพรรณบุรี**	**SUPHAN BURI***	6.9	30.8	14.4	2.2	T	9.4	28.8	92.5	1238.0	+159.2
31 เดิมบางนางบวช	Doembang Nangbuat	22.0		49.0	15.0				86.0	1018.7	+ 6.9
32 สามชุก	Sam Chuk	20.0		28.2	32.5				80.7	1076.9	+ 38.8
33 ดอนเจดีย์	Don Chedi										
34 ศรีประจันต์	Si Phrachan										
35 อู่ทอง	U Thong		20.2	7.6					27.8	525.7	-336.4
36 บางปลาม้า	Bang Pa Ma								0.0	1289.1	+442.2
37 สองพี่น้อง	Song Phi Nong						20.6		20.6	986.1	+267.3
38 **อ่างทอง**	**ANG THONG**		2.0	4.5	15.8		1.5		23.8	1152.6	- 33.7
39 โพธิ์ทอง	Pho Thong	4.3	33.6	28.0	66.6				132.5	1607.7	+287.1
40 ไชโย	Chaiyo				61.2				61.2	1272.5	+319.4
41 วิเศษชัยชาญ	Wiset Chai Chan			24.9	25.1				50.0	1227.6	+ 11.7
42 ป่าโมก	Pa Mok				68.3		12.7		81.0	1010.6	- 34.4
43 **สระบุรี**	**SARABURI**			13.2		29.6			42.8	964.7	-481.6
44 พระพุทธบาท	Phra Phutthabat	35.0							35.0	563.3	
45 บ้านหมอ	Ban Mo		25.1	7.6					32.7		
46 เสาไห้	Sao Hai			17.6					17.6	865.2	
47 แก่งคอย	Kaeng Khio			12.1					12.1	885.0	
48 หนองแค	Nong Khae								0.0	1119.2	
49 **พระนครศรีอยุธยา**	**PHRA NAKHON SI AYUTTHAYA**	21.3		82.2	7.1				110.6	1308.2	+306.0
50 ท่าเรือ	Tha Rua	0.6	0.5	12.8		0.2	0.3		14.4	966.6	
51 ผักไห่	Phak Hai	1.0	2.0	16.8	10.3		9.0		39.1	1026.9	-202.9
52 บางบาล	Bang Ban	21.9	4.9	46.8	1.5				75.1	1196.5	- 46.7
53 เสนา	Sena		22.6	7.8	3.1				33.5	1052.6	-231.3
54 บางไทร	Bang Sai		29.9	15.0					44.9	1162.9	- 65.9

สถานีฝน Station	วันที่และจำนวนฝนเป็นมิลลิเมตร Date and amount of rainfall in millimeters กันยายน – ตุลาคม September – October							ฝนรวม มม. Total rainfall mm.	ฝนรวมตั้งแต่ 1 มกราคม Accumulative rainfall since 1 January	
	30	1	2	3	4	5	6		ปริมาณ มม. Amount mm.	สูงต่ำกว่าปกติ Above or below Normal
55 บางปะอิน Bang Pa-in			24.8					24.8	1240.8	+ 17.2
56 **ปทุมธานี** **PATHUM THANI**		18.2		6.8				25.0	716.6	-535.5
57 หนองเสือ Nong Sua		15.3	19.3			20.0		54.6	1295.6	- 79.7
58 **ธัญบุรี** Thanyaburi		30.5	28.7					59.2	872.4	
59 รังสิต Rangsit		22.7	12.4	1.6		9.7		46.4	829.3	
60 ลำลูกกา Lam Luk Ka		41.1	7.9			2.2		51.2	913.6	-308.1
61 **นนทบุรี** **NONTHABURI**					7.2			7.2	980.9	- 18.4
62 บางบัวทอง Bang Bua Thong			0.6	1.1		3.5		5.2		
63 **ธนบุรี** **THON BURI**				3.1	2.0	1.9	1.7	8.7		
64 ตลิ่งชัน Taling Chan										
65 บางขุนเทียน Bang Khun Thian										
66 รัตนบุรีบูรณะ Rat Burana										
67 กรุงเทพมหานคร BANGKOK METROPOLIS	0.3	0.1	0.1	41.7	T	1.0	1.9	45.1	957.9	-352.3
68 สนามบินดอนเมือง Don Muang Airport	T	0.3	T	T	1.4	2.8	2.8	7.3	818.7	-481.4
69 บางเขน Bang Khen	0.3	T	T	14.7	1.3	2.7	3.5	22.5	1076.0	-197.5
70 มีนบุรี Min Buri		5.6						5.6		
71 ลาดกระบัง Lat Krabang										
72 ศูนย์วิจัยบางนา Bangk Na*	T	0.2	T	0.4	T	T	10.8	11.4	826.7	
73 **กาญจนบุรี** **KANCHANABURI***	0.		8.5	1.5	21.3	T	0.6	32.5	1203.6	+301.7
74 สังขละบุรี Sangkhla Buri										
75 เหมืองปิล็อก Pilok										
76 ทองผาภูมิ Thong Pha Phum*	0.6	5.9	33.4	17.7	T	0.5	4.5	62.6	1951.8	+438.4
77 ศรีสวัสดิ์ Si Sawat										
78 ไทรโยค Sai Yok										
79 พนมทวน Phanom Thuan		4.2	4.7	T				8.9	623.7	- 86.3
80 ท่าม่วง Tha Muang	66.0			13.0	6.0			85.0	961.0	+215.9
81 **นครปฐม** **NAKHON PATHOM**			67.4	1.6				69.0	1047.4	- 19.1
82 บางเลน Bang Len			20.1	5.9				26.0	688.5	-301.0
83 นครชัยศรี Nakhon Chaisi			1.5	3.2		0.3		5.0	895.0	+ 12.4
84 **ราชบุรี** **RATCHABURI**			54.7	15.1				69.8	786.2	-219.5
85 บ้านโป่ง Ban Pong	T	26.9	1.5	18.0				46.4	837.2	- 39.2
86 โพธาราม Photharam		7.1		13.5				20.6	1034.5	+ 25.0
87 ดำเนินสะดวก Damnoen Saduak										
88 ปากท่อ Pak Tho								0.0	542.7	-360.2
89 **สมุทรสงคราม** **SAMUT SONGKHRAM**								0.0	849.1	+ 6.9
90 บางคนที Bang Khonthi		5.4	1.3	42.2				48.9	1032.6	+ 92.5
91 อัมพวา Amphawa								0.0	627.5	-287.1
92 **สมุทรสาคร** **SAMUT SAKHON**				32.2				32.2	731.0	-388.7
93 กระทุ่มแบน Kratum Baen				10.7				10.7	879.9	-159.4
94 **สมุทรปราการ** **SAMUT PRAKAN**								0.0	760.4	-433.7
95 บางพลี Bang Phli		27.4						27.4	930.1	

สถานีฝน	Station	วันที่และจำนวนน้ำฝนเป็นมิลลิเมตร Date and amount of rainfall in millimeters							ฝนรวม มม. Total rainfall mm.	ฝนรวมตั้งแต่ 1 มกราคม Accumulative rainfall since 1 January	
		กันยายน – ตุลาคม September – October								ปริมาณ มม. Amount mm.	สูงต่ำกว่าปกติ Above or below Normal
		30	1	2	3	4	5	6			
ภาคตะวันออก	**EASTERN PART**										
1 นครนายก	NAKHON NAYOK	24.8	T	4.2	0.6	6.2			35.8	1391.8	-390.3
2 บ้านนา	Ban Na		9.8	53.5					63.3	1363.6	-469.8
3 ปากพลี	Pak Phli		10.8			8.2			19.0	1538.1	-252.1
4 องครักษ์	Ongkharak		10.5	51.4					61.9	1367.8	-249.6
5 ปราจีนบุรี	PRACHIN BURI *	2.7	1.5	3.9	0.6	0.5	4.0	48.8	62.0	1625.8	-280.8
6 ประจันตคาม	Prachantakham	19.2							19.2	1292.1	-294.2
7 บ้านสร้าง	Ban Sang								0.0	1005.8	
8 ศรีมหาโพธิ	Si Maha Phot	5.5		24.8					30.3	1206.4	-377.3
9 กบินทร์บุรี	Kabin Buri*			0.3	1.2	1.9	9.2		12.6	1395.9	- 58.8
10 สระแก้ว	Sa Kaeo			35.0	22.7		12.0		69.7	1549.6	- 34.3
11 วัฒนานคร	Watthana Nakhon			1.6		21.6	25.1		48.3	1292.4	- 85.6
12 อรัญประเทศ	Aranyaprathet *		8.7	4.4	3.2	T		7.8	24.1	1214.7	-152.4
13 ฉะเชิงเทรา	CHACHOENGSAO								0.0	813.3	-377.4
14 บ้านโพธิ์	Ban Pho								0.0	890.0	-185.7
15 ชลบุรี	CHON BURI *		1.3	0.7	0.4	0.5		22.7	25.6	1101.2	- 81.7
16 พานทอง	Phan Thong								0.0	949.4	- 18.6
17 บ้านบึง	Ban Bung				3.1	59.7			62.8	943.2	-148.4
18 เกาะสีชัง	Ko Sichang *		4.3	0.5	63.5	1.0		5.0	74.4	1197.9	+158.8
19 ศรีราชา	Si Racha		4.8	3.5			8.2		16.5	925.8	- 44.8
20 สัตหีบ	Sattahip *	T	T			2.2		10.3	12.5	860.0	-180.8
21 ระยอง	RAYONG	1.3	6.7	0.1	5.8	1.5			15.4	955.8	-182.7
22 บ้านค่าย	Ban Khai		13.3	22.5		4.1	8.5		48.4	1240.1	+135.5
23 แกลง	Klaeng		T	4.5	6.0	4.0	7.3		21.8	1424.0	-387.7
24 จันทบุรี	CHANTHABURI *		6.8	1.1	36.6	15.0		38.9	98.4	2306.3	-592.4
25 ท่าใหม่	Tha Mai				23.5		35.7		59.2	817.6	
26 มะขาม	Makham										
27 ตราด	TRAT		22.3	35.2	27.4	31.2	42.8		158.9	2831.4	-686.6
28 เขาสมิง	Khao Saming										
29 แหลมงอบ	Laem Ngop			3.0	2.0				5.0		
30 คลองใหญ่	Khlong Yai *	0.1	0.5	T	19.1	54.5		16.3	90.5	3627.1	-910.2
ภาคใต้	**SOUTHERN PART**										
1 เพชรบุรี	PHETCHABURI			7.6					7.6	624.1	-228.6
2 บ้านแหลม	Ban Laem			17.7					17.7	694.2	-218.2
3 บ้านลาด	Ban Lat								0.0	872.8	+ 0.8
4 ท่ายาง	Tha Yang								0.0	498.7	-134.2
5 ชะอำ	Cha - am		15.7		4.2	33.0			52.9	580.1	- 70.1
6 ประจวบคีรีขันธ์	PRACHUAP KHIRI KHAN *	22.2			T	T	3.7	17.2	43.1	729.9	- 17.4
7 หัวหิน	Hua Hin *	0.5	25.8	7.0	1.7	T		20.5	55.5	550.0	-155.8
8 ปราณบุรี	Pran Buri			30.1					30.1		
9 ชุมพร	CHUMPHON *			1.9	T	1.0		5.1	8.0	986.8	-307.0

	สถานีฝน Station	วันที่และจำนวนน้ำฝนเป็นมิลลิเมตร Date and amount of rainfall in millimeters							ฝนรวม มม. Total rainfall mm.	ฝนรวมตั้งแต่ 1 มกราคม Accumulative rainfall since 1 January	
		กันยายน – ตุลาคม September – October								ปริมาณ มม. Amount mm.	สูงต่ำกว่าปกติ Above or below Normal
		30	1	2	3	4	5	6			
10	ท่าแซะ Tha Sae						4.2		4.2	1077.6	-333.7
11	สวี Sawi										
12	หลังสวน Lang Suan										
13	**สุราษฎร์ธานี** SURAT THANI*		5.9	4.4		1.0	1.0	0.4	12.7	857.5	-150.8
14	ไชยา Chaiya		21.3	20.6	14.3				56.2	960.9	+ 95.0
15	เกาะสมุย Ko Samui*	0.2		23.3	0.3	11.8	4.3	2.1	42.0	649.1	- 84.1
16	พุนพิน Phunphin					4.9	4.9		9.8	937.4	- 15.2
17	ท่าฉาง Tha Chang			23.7					23.7		
18	กาญจนดิษฐ์ Kanchanadit										
19	บ้านนาสาร Ban Na San				33.4				33.4		
20	**นครศรีธรรมราช** NAKHON SI THAMMARAT*	20.3		T	10.8	2.5	7.4	14.8	55.8	946.2	-156.5
21	สิชล Sichon								0.0	708.1	-273.4
22	ท่าศาลา Tha Sala		22.2	38.6					60.8	767.2	+ 12.5
23	ฉวาง Chawang	6.2			22.6		24.3		53.1	1273.3	-125.9
24	ทุ่งสง Thung Song				31.8				31.8	927.3	-317.6
25	ร่อนพิบูลย์ Ron Phibun								0.0	609.8	-262.1
26	ปากพนัง Pak Phanang								0.0	527.7	-331.6
27	**พัทลุง** PHATTHALUNG								0.0	772.5	-276.0
28	ควนขนุน Khuan Khanun								0.0	841.0	
29	ปากพยูน Pak Phayun								0.0	392.9	
30	เขาชัยสน Khao Chaison								0.0	681.0	
31	**สงขลา** SONGKHLA*	T		0.6			1.5	T	2.0	653.0	-260.4
32	รัตภูมิ Rattaphum			1.7					1.7	602.7	
33	หาดใหญ่ Hat Yai			1.7			T	T	1.7	709.9	
34	สะเดา Sadao		13.5	21.2					32.7	955.6	
35	**ปัตตานี** PATTANI*		8.3	17.5			2.5	0.4	28.3	919.3	+278.8
36	หนองจิก Nong Chik			6.5					6.5	403.1	
37	ยะหริ่ง Yaring						20.7		20.7	623.8	
38	มายอ Mayo		8.0	56.5			8.5		73.0	1012.0	
39	โคกโพธิ์ Khok Pho		24.8				15.5		40.3	1272.6	
40	ปะนาเระ Panare										
41	**ยะลา** YALA		54.8	12.6			6.8		74.2	1161.4	
42	ยะหา Yaha		0.6	8.5					9.1	1077.5	
43	รามัน Raman		6.1				15.5		21.6	1324.4	
44	บันนังสตา Bannang Satar		2.0	7.5					9.5		
45	เบตง Betong	8.3	5.9	10.7					24.9	1120.6	
46	**นราธิวาส** NARATHIWAT*		6.5	22.8			22.1	19.3	70	1395.5	-111
47	ยี่งอ Yi-ngo		6.2	9.5					15		
48	ระแงะ Rangae			31.0					31.0		
49	ตากใบ Tak Bai			9.3					9.3		
50	สุไหงโกลก Sungai Kolok	60.0	13.0						73.0	1360.3	

สถานีฝน	Station	วันที่และจำนวนน้ำฝนเป็นมิลลิเมตร Date and amount of rainfall in millimeters							ฝนรวม มม. Total rainfall mm.	ฝนรวมตั้งแต่ 1 มกราคม Accumulative rainfall since 1 January	
		กันยายน – ตุลาคม September – October								ปริมาณ มม. Amount mm.	สูงต่ำกว่าปกติ Above or below Normal
		30	1	2	3	4	5	6			
51 ระนอง	RANONG*			44.1	14.6	22.9	15.4	52.3	149.3	3045.0	-821.4
52 กระบุรี	Kra Buri				33.2	35.8	32.0		101.0	1973.8	
53 พังงา	PHANGNGA				8.2		33.0		41.2	1878.1	
54 ตะกั่วป่า	Takua Pa		1.8	24.7	5.8	137.2	180.5		350.0	4017.9	
55 กะปง	Kapong			46.2	7.6	24.1	116.5		194.4	3306.0	
56 ท้ายเหมือง	Thai Muang		24.4	7.6	9.4	6.6	26.5		74.5	2511.1	
57 ตะกั่วทุ่ง	Takua Thung			13.2	13.0		42.1		68.3	2541.6	
58 ทับปุด	Thap Put						43.4		43.4	1443.4	
59 ภูเก็ต	PHUKET*		0.8	42.3	4.4	1.2	1.5	25.7	75.9	2096.2	+260.9
60 สนามบินภูเก็ต	Phuket Airport*		3.6	53.8	2.9	2.8	4.0	21.7	88.8	2217.5	+191.3
61 กระบี่	KRABI	21.1			11.2				32.3	1626.2	
62 อ่าวลึก	Ao Luk			6.8	16.7	3.9			27.4	1427.2	
63 คลองท่อม	Khlong Tom			1.4		7.9	1.1		10.4	1121.7	
64 ตรัง	TRANG										
65 สนามบินตรัง	Trang Airport*	16.4	7.5	3.6	9.8		T	14.8	52.1	1370.9	-477.6
66 สิเกา	Sikao			36.6	4.8				41.4	1513.9	
67 ย่านตาขาว	Yan Ta Khao		55.9		30.8				86.7	1448.0	
68 ปะเหลียน	Palian		1.4		9.8				11.2	1686.3	
69 สตูล	SATUN			40.4	11.6				52.0		
70 ทุ่งหว้า	Thung Wa			20.0	38.0		1.0		59.0	1129.4	

สถานีฝน	Station	วันที่และจำนวนน้ำฝนเป็นมิลลิเมตร Date and amount of rainfall in millimeters							ฝนรวม มม. Total rainfall mm.	ฝนรวมตั้งแต่ 1 มกราคม Accumulative rainfall since 1 January	
		กันยายน – ตุลาคม September - October								ปริมาณ มม. Amount mm.	สูงต่ำกว่าปกติ Above or below Normal
		30	1	2	3	4	5	6			
กรุงเทพมหานคร	**BANGKOK METROPOLIS**										
สถานีเครื่องรับส่งวิทยุนนทบุรี	Overseas Radio Receiving Station				5.2	61.5	T	4.5	71.2	819.3	
ร. การช่างนนทบุรี	Nonthaburi Trade School					38.9	2.0	2.7	43.6	681.3	
สำนักงานปรมาณูเพื่อสันติ	Atomic Energy For Peace	0.3			16.6	1.3	1.8	2.0	22.0	883.3	
องกำกับการรถวิทยุ ฯ	MMP. Sub Division Car Center				25.0	1.1		2.8	28.9		
วิทยาลัยครูจันทรเกษม	Chankasem College Education				19.7		2.3	3.3	25.3	589.1	
การไฟฟ้าฝ่ายผลิต	Electrical Supply Authority				14.9				14.9	533.7	
สถาบันฝึกการบินพลเรือน	Civil Aviation Training Center				37.2				37.2	806.7	
ร. โยธินบูรณะ	Yothin Burana School				20.5				20.5		
สถานีรถไฟบางบำหรุ	Bang Bamru Railway Station								0.0	676.3	
ร.ร. พาณิชการสยาม	Siam Commercial School			1.2	9.0		1.0	2.3	13.5	757.7	
ร.ร. การประชาสัมพันธ์	Public Relation School			3.8	29.5		14.8	4.7	52.8	924.8	
ร.ร. สามเสนนอก	Sam Sen Nok School				34.4		2.3	6.4	43.1	633.4	
มหาวิทยาลัยรามคำแหง	Ramkhamhaeng University	0.5	0.4	0.5	16.5				17.9	760.2	
ร.ร. ศรีอุลัย	Sri Ulai School				12.0		T	0.8	12.8	879.5	
ร.ร. จิตรลดา	Chitlada School			1.4	35.6		0.7	3.2	40.9	1049.3	
เขตบางกะปิ	Bangkapi Boundary										
เขตหนองจอก	Nong Chok Boundary										
กระทรวงศึกษาธิการ	Ministry of Education				21.2		5.0	2.7	28.9	774.2	
ร.ร. ช่างกลวิทยา	Changkol Vitthaya School				45.9			4.4	50.3	798.6	
ร. 2 พัน 2 รอ.	Second Infantry Battalion										
บ้านมนังคศิลา	Ban Manangkha Sila				48.5			3.7	52.2	968.0	
ร.ร. โยสิตสโมสร	Kosit Samosorn School				14.8			3.1	17.9	937.8	
ประตูน้ำปทุมวัน	Pathumvan Irr.	T	T	1.3	62.7		1.1	1.5	66.6	796.9	
ร.ร. เฉลิมสาสน์ศึกษา	Chaloemsart Suksa School				17.9				17.9	672.6	
วิทยาลัยโพธิ์ช้าง	Poh Chang College								0.0	894.8	
ร.ร. มาแตร์เดอี	Mater Dei School	T			75.1		1.8	1.2	78.1		
สถานีจ่ายไฟฟ้าบางกะปิ	Sup Center of Electrial Supply Bangkapi				7.5		1.0	2.0	10.5	667.6	
วิทยาลัยพาณิชการธนบุรี	Thonburi Commercial College				9.0		12.0	1.7	22.7	713.2	
วิทยาลัยครูบ้านสมเด็จ	Bansomdet Teacher College		T	T	10.0			0.9	10.9	726.5	
เขตคลองสาน	Khlong San Boundary		0.6	1.0	23.4		4.3	1.1	30.4	721.6	
ร.ร. เตรียมทหาร	Armed Force Academy Preparatory School				59.6		2.1	1.4	63.0	873.0	
ร.ร. กรุงเทพคริสเตียน	Bangkok Christian College			0.1	21.2			0.3	21.6	641.4	
ร.ร. ศรีวิกรม์	Srivikorn School			0.1	25.8		0.8		26.7	906.4	
ประตูน้ำพระโขนง	Prakhanong Irr.			T	25.3		0.7	3.5	29.5	816.6	
ร.ร. สมจิตศึกษา	Somchit Suksa School										
ร.ร. ยานนาเวศวิทยาคม	Yannaves Vitthayakhom School							2.2	2.2		
ร.ร. พระโขนง	Prakhanong School				5.4			4.5	9.9		
ร.ร. ช่องนนทรี	Chong Nonthri School				27.7			4.2	31.9		

อุณหภูมิสูงสุดและต่ำสุดประจำวันที่ ๓๐ กันยายน – ๖ ตุลาคม ๒๕๑๗

Daily Max. and Min. Temperature 30 September – 6 October 1974

สถานี Station	อุณหภูมิสูงสุดและต่ำสุดเป็นองศา ซ. Max. and Min. Temperature in degree C.							เฉลี่ยสูงสุด ต่ำสุด Average Max. Min.	เฉลี่ยในสัปดาห์ Weekly Mean	ประจำเดือน Monthly Normal
	30	1	2	3	4	5	6			
ภาคเหนือ NORTHERN PART										
1 เชียงราย CHIANG RAI	31:6 / 22:6	31:8 / 22:7	29:9 / 20:8	31:0 / 21:3	27:2 / 22:4	30:0 / 22:2	30:3 / 21:3	30:3 / 21:8	26.1	25.3
2 แม่ฮ่องสอน MAE HONG SON	32:0 / 23:0	33:8 / 23:2	32:2 / 23:5	33:6 / 23:8	32:0 / 23:0	32:6 / 23:0	33:8 / 21:8	32:7 / 22:6	27.7	27.0
3 เชียงใหม่ CHIANG MAI	31:6 / 23:4	32:4 / 22:5	33:1 / 23:5	32:3 / 23:1	32:6 / 23:1	31:4 / 21:8	32:3 / 21:4	32:2 / 22:7	27.5	26.2
4 น่าน NAN	32:5 / 24:4	32:8 / 23:5	31:6 / 24:1	33:3 / 23:6	33:0 / 23:6	32:2 / 22:6	33:0 / 23:2	32:6 / 23:6	28.1	26.9
5 ท่าวังผา Tha Wang Pha	32:2 / 24:5	31:8 / 22:8	30:8 / 21:8	33:7	::	::	::	::	..	..
6 ลำปาง LAMPANG	32:4 / 23:5	33:1 / 22:9	33:0 / 23:5	33:1 / 23:6	32:5 / 23:3	29:1 / 23:4	30:4 / 20:9	31:9 / 22:9	27.4	26.4
7 แม่สะเรียง Mae Sariang	31:8 / 23:1	31:9 / 21:8	32:3 / 21:9	31:6 / 23:4	31:9 / 22:8	32:8 / 23:4	32:8 / 22:8	32:6 / 22:7	27.7	27.3
8 แพร่ PHRAE	31:7 / 24:0	33:1 / 24:0	32:7 / 22:9	31:9 / 23:6	33:2 / 23:2	33:7 / 23:0	33:8 / 22:4	32:7 / 23:3	28.0	26.9
9 อุตรดิตถ์ UTTARADIT	33:5 / 24:7	33:0 / 25:2	33:6 / 23:3	31:2 / 24:7	33:9 / 24:4	34:5 / 24:7	33:8 / 23:7	33:4 / 24:4	28.9	27.9
10 สนามบินอุตรดิตถ์ Uttaradit Airport	33:4 / 23:8	32:0 / 24:2	32:5 / 23:0	31:4 / 24:2	32:5 / 23:6	34:6 / 23:8	33:6 ::	32:9 / 23:7	28.3	..
11 ตาก TAK	34:0 / 25:1	34:0 / 25:5	33:2 / 24:2	32:1 / 23:5	32:9 / 23:7	30:7 / 24:3	32:8 / 24:0	32:8 / 24:3	28.6	26.9
12 พิษณุโลก PHITSANULOK	34:4 / 24:4	32:3 / 22:7	33:8 / 23:5	33:3 / 22:6	33:0 / 25:2	33:8 / 24:5	32:7 / 24:8	33:3 / 24:0	28.7	28.1
13 แม่สอด Mae Sot	31:4 / 23:2	31:1 / 23:9	31:0 / 22:6	30:6 / 22:8	30:5 / 23:3	31:8 / 22:9	31:8 / 22:5	31:2 / 23:0	27.1	27.0
14 เพชรบูรณ์ PHETCHABUN	33:8 / 24:4	33:8 / 24:4	32:9 / 23:1	33:7 / 24:1	33:2 / 24:1	33:9 / 22:3	33:4 / 23:4	33:5 / 23:7	28.6	27.0
15 หล่มสัก Lom Sak	31:0 / 25:3	31:8 / 23:5	33:0 / 23:9	31:6 / 23:6	32:6 / 23:9	22:6	::	32:0 / 23:8	27.9	..
16 วิเชียรบุรี Wichian Buri	33:4 / 24:9	33:2 / 22:5	32:9 / 24:6	33:2 / 24:4	32:6 / 23:5	22:8	::	33:1 / 23:8	28.5	..
ภาคตะวันออกเฉียงเหนือ NORTHEASTERN PART										
1 หนองคาย NONG KHAI	27:2 / 24:1	25:9 / 24:3	31:0 / 23:1	33:3 / 23:7	32:0 / 22:6	32:2 / 24:2	33:5 / 23:0	30:6 / 23.6	27.1	27.3
2 เลย LOEI	31:6 / 23:6	31:6 / 22:8	31:5 / 22:1	31:6 / 22:7	31:7 / 22:8	30:7 / 22:4	32:1 / 21:8	31:5 / 22.6	27.1	25.8
3 อุดรธานี UDON THANI	28:6 / 25:9	28:7 / 23:1	30:5 / 24:1	32:2 / 24:5	31:5 / 23:5	32:2 / 25:0	32:7 / 23:4	30:9 / 24:2	27.6	26.6
4 สกลนคร SAKON NAKHON	29:8 / 24:1	27:6 / 24:1	32:3 / 22:9	33:5 / 24:5	31:5 / 24:6	33:0 / 24:4	33:3 / 23:5	32:0 / 24.0	28.0	26.3
5 นครพนม NAKHON PHANOM	30:4 / 21:9	30:1 / 24:2	31:6 / 22.2	33:2 / 23:5	30:9 / 23:9	33:3 / 23:8	33:0 / 22:6	31:8 / 23.2	27.5	26.1
6 มุกดาหาร Mukdahan	31:3 / 24:5	32:4 / 25:2	32:8 / 23:7	32:7 / 24:5	30:2 / 22:6	32:1 / 22:5	32:7 / 23:9	32:0 / 23.8	27.9	26.2
7 ขอนแก่น KHON KAEN	32:9 / 25:0	29:9 / 23:0	30:4 / 22:1	32:8 / 23:8	30:0 / 24:3	31:2 / 22:3	32:1 / 23.6	31:3 / 23.4	27.4	26.7
8 โกสุมพิสัย Kosum Phisai	32:2 / 25:2	30:0 / 21:6	30:7 / 22:2	32:2 / 21:8	32:2 / 24:6	21:8	::	31:5 / 22.9	27.2	..
9 ร้อยเอ็ด ROI ET	32:8 / 25:7	30:2 / 22:6	31:5 / 23:2	32:7 / 25:6	30:8 / 25:5	31:4 / 21:2	32:3 / 22.5	31:7 / 23.7	27.7	26.6
10 ชัยภูมิ CHAIYAPHUM	32:3 / 24:6	32:4 / 24:7	32:1 / 23:8	32:4 / 24:5	31:7 / 23:7	31:2 / 23:0	31:4 / 23.9	31:9 / 24.0	28.0	26.6
11 อุบลราชธานี UBON RATCHATHANI	33:1 / 23:5	31:4 / 22:9	31:9 / 22.2	33:7 / 24:6	33:6 / 21:1	29:5 / 20.6	32:2 / 22.2	32:2 / 22.4	27.3	26.7
12 สุรินทร์ SURIN	33:5 / 24:7	33:5 / 25:4	33:0 / 23:1	31:7 / 24:4	32:1 / 23:9	29:3 / 22:1	32:0 / 23.3	32:2 / 23.8	28.0	26.7
13 ท่าตูม Tha Tum	32:5 / 25:1	32:2 / 24:7	30:8 / 22.4	32:5 / 23:6	31:2 / 23:3	28:4 / 21.0	31:3 / 22.3	31:3 / 23.2	27.3	..
14 นางรอง Nang Rong	33:9 / 24:5	33:3 / 24:4	32:5 / 23:4	33:1 / 23:2	32:8 / 23:2	23:7	::	33:1 / 23.7	28.4	..

สถานี	Station	อุณหภูมิสูงสุดและต่ำสุดเป็นองศา ซ. Max. and Min. Temperature in degree C.							เฉลี่ยสูงสุดต่ำสุด Average Max. Min.	เฉลี่ยในสัปดาห์ Weekly Mean	ค่าปกติประจำเดือน Monthly Normal
		30	1	2	3	4	5	6			
นครราชสีมา	NAKHON RATCHASIMA	34.2 23.6	34.0 23.9	33.0 22.4	32.9 22.1	31.7 21.9	30.0 23.0	31.5 23.0	32.5 22.8	27.7	26.6
ชกชัย	Chok Chai	33.3 23.5	33.2 23.8	33.2 23.4	33.1 24.2	32.6 23.8	33.1 23.1	23.7	33.1 23.5	28.3	..
ภาคกลาง	**CENTRAL PART**										
นครสวรรค์	NAKHON SAWAN	33.4 24.9	34.4 24.0	32.8 25.2	33.8 24.5	32.1 23.6	31.5 24.5	33.6 24.7	33.1 24.5	28.8	27.9
ลพบุรี	LOP BURI	32.9 25.5	32.8 25.0	32.0 24.8	32.4 23.0	32.9 22.2	32.0 24.0	24.0	32.2 23.7	28.0	27.5
สุพรรณบุรี	SUPHAN BURI	33.8 24.1	33.6 21.8	33.4 22.5	32.9 21.6	31.3 23.4	31.8 23.3	31.5 21.6	32.6 22.6	27.6	27.7
กาญจนบุรี	KANCHANABURI	34.5 24.5	34.2 24.2	34.0 24.1	33.8 23.5	33.0 23.6	32.2 25.1	31.6 23.1	33.3 23.7	28.5	27.1
ทองผาภูมิ	Thong Pha Phum	32.9 25.0	32.7 23.1	32.1 25.0	31.4 22.6	32.8 23.0	31.8 22.9	33.2 23.0	32.4 22.9	27.7	..
สนามบินดอนเมือง	Dong Muang Airport	32.5 26.0	33.2 25.6	33.0 24.8	31.9 24.5	30.9 23.8	30.8 24.0	30.1 23.8	31.4 24.6	28.0	28.2
กรุงเทพมหานคร	BANGKOK METROPOLIS	34.9 26.6	33.8 25.7	33.9 25.5	33.7 25.4	32.8 23.9	31.8 24.8	31.0 24.2	33.0 25.2	29.1	27.8
มหาวิจัย ฯ บางนา	Bang Na	33.5 25.2	33.9 25.5	33.0 25.6	32.7 25.0	32.2 24.8	31.8 24.8	29.0 24.6	32.2 25.0	28.6	..
ภาคตะวันออก	**EASTERN PART**										
ปราจีนบุรี	PRACHIN BURI	32.5 25.2	32.7 25.0	32.4 24.7	32.5 23.5	32.0 24.6	31.4 24.6	31.0 24.5	32.1 24.6	28.4	27.9
กบินทร์บุรี	Kabin Buri	32.8 24.8	33.7 24.2	32.9 24.6	34.2 23.8	32.8 24.1	33.3 23.4	24.4	33.3 24.2	28.8	..
อรัญประเทศ	Aranyaprathet	33.8 25.0	33.8 25.0	32.6 25.3	31.2 24.0	32.6 24.0	31.2 23.3	31.2 23.0	32.3 24.2	28.3	27.4
ชลบุรี	CHON BURI	33.5 25.3	33.2 24.5	32.8 25.7	32.5 24.0	32.2 24.0	32.2 25.6	30.0 24.7	32.3 24.3	28.3	27.4
เกาะสีชัง	Ko Si Chang	31.9 26.4	31.1 25.2	31.0 22.8	30.4 25.7	29.5 23.0	29.8 24.0	29.0 24.3	30.3 24.2	27.3	27.3
สัตหีบ	Sattahip	32.0 24.6	31.2 24.1	31.7 24.7	32.4 24.4	31.8 24.2	30.8 24.4	30.5 24.5	31.6 24.4	28.0	28.0
ระยอง	RAYONG	31.1 25.7	31.5 25.9	31.5 25.7	31.0 26.0	30.2 25.4	24.1	..	31.1 25.1	28.1	..
จันทบุรี	CHANTHABURI	31.6 24.6	30.5 24.7	30.5 24.3	31.8 24.4	29.8 23.2	31.2 22.8	30.3 24.1	30.8 24.0	27.4	27.3
คลองใหญ่	Khlong Yai	30.8 23.2	31.5 24.0	31.8 23.2	31.7 23.5	30.6 22.8	29.9 22.0	27.9 23.2	30.6 23.1	26.9	26.8
ภาคใต้	**SOUTHERN PART**										
หัวหิน	Hua Hin	31.9 24.3	32.0 24.2	30.9 24.2	33.5 23.1	32.7 22.8	29.8 23.6	27.0 24.2	31.1 23.8	27.5	27.1
ประจวบคีรีขันธ์	PRACHUAP KHIRI KHAN	32.1 24.8	31.9 23.8	32.4 24.0	33.3 24.2	31.6 24.3	32.9 23.8	29.0 23.2	31.9 24.0	28.0	26.9
ชุมพร	CHUMPHON	33.9 23.2	32.1 24.3	31.6 23.3	30.5 24.0	29.0 23.1	29.6 22.7	28.0 23.8	30.5 23.5	27.0	26.8
สุราษฎร์ธานี	SURAT THANI	32.4 23.0	31.8 22.8	32.5 22.7	31.5 23.0	32.1 22.9	29.5 22.4	29.2 22.9	31.3 22.8	27.1	27.0
เกาะสมุย	Ko Samui	31.7 25.5	31.6 25.5	31.2 26.0	31.1 23.5	30.4 25.5	30.7 23.5	27.8 23.9	30.6 24.7	27.7	..
นครศรีธรรมราช	NAKHON SI THAMMARAT	32.5 23.0	32.0 22.8	32.4 24.6	31.8 24.1	31.0 22.4	32.0 22.5	31.0 23.6	31.8 23.3	27.6	27.1
สงขลา	SONGKHLA	34.0 23.3	34.1 24.3	33.8 24.1	32.9 23.7	33.0 22.7	33.7 24.7	32.1 25.0	33.2 24.0	28.6	27.5
ปัตตานี	PATTANI	33.5 22.9	33.7 23.5	33.5 22.5	32.1 22.5	33.2 21.9	33.2 23.7	31.3 22.9	32.9 22.8	27.9	27.3
นราธิวาส	NARATHIWAT	32.8 23.7	32.5 23.6	31.9 23.0	31.4 22.7	32.7 23.1	33.4 23.0	30.6 23.8	32.2 23.3	27.8	26.8
ระนอง	RANONG	32.0 24.1	32.2 23.1	30.6 23.7	28.5 23.2	30.2 21.5	25.8 22.2	26.9 23.5	29.5 23.0	26.3	26.3
ภูเก็ต	PHUKET	32.9 24.4	31.9 24.1	31.8 23.2	28.9 23.2	30.5 25.6	30.5 23.9	26.7 25.1	30.2 24.2	27.2	27.0
สนามบินภูเก็ต	Phuket Airport	30.3 23.2	30.7 24.5	27.5 25.1	27.3 22.3	30.5 25.2	29.9 23.7	27.3 25.2	28.9 24.2	26.6	26.7
สนามบินตรัง	Trang Airport	31.5 22.9	31.9 23.8	30.4 23.3	27.8 23.1	31.7 21.7	32.6 22.7	29.7 24.0	30.8 23.1	27.0	27.0

แก้ไขเพิ่มเติมรายงานจำนวนน้ำฝนเนื่องจากได้รับรายงานภายหลัง สำหรับรายงานอากาศประจำสัปดาห์ ฉบับที่ ๓๙/๒๕๑๗

Corrections for late rainfall data reports in weekly weather report No. 39/1974

สถานีฝน	Station	วันที่และจำนวนน้ำฝนเป็นมิลลิเมตร Date and amount of rainfall in millimeters กันยายน September							ฝนรวม มม. Total rainfall mm.	ฝนรวมตั้งแต่ 1 มกร Accumulative rainfall since 1 January ปริมาณ มม. Amount mm.	สูงต่ำกว่า Above or below Normal
		23	24	25	26	27	28	29			
	ภาคเหนือ NORTHERN PART										
8	เชียงคำ Chiang Kham							48.7	114.7	1707.4	+ 79.
79	พิจิตร PHICHIT							4.5	70.9	1161.8	-189.
81	ตะพานหิน Taphan Hin							44.6	106.1	882.8	-236.
82	บางมูลนาก Bang Mun Nak							9.3	38.8	661.2	
	ภาคตะวันออกเฉียงเหนือ NORTHEASTERN PART										
9	โพนพิสัย Phon Phisai							37.4	56.7	1717.2	- 31.
18	วานรนิวาส Wanon Niwat							40.3	40.3	1332.2	-345.
20	ภูพรรณานิคม Phanna Nikhom							30.8	51.6	1491.2	+ 31.
22	บ้านแพง Ban Phaeng							38.4	39.3	2308.8	-364.
23	ท่าอุเทน Tha Uthen							33.3	40.5	764.9	
64	คง Khong							21.4	52.0	607.5	-356.
66	โนนไทย Non Thai							10.7	63.3	715.2	-253.
92	เขมราฐ Khemarat							8.7	20.0	1805.1	+382.
95	ตระการพืชผล Trakan Phutphon							47.3	89.7	1572.6	+149.
98	โขงเจียม Khong Chiam							20.1	83.5	1849.5	+ 65.
	ภาคกลาง CENTRAL PART										
2	บรรพตพิสัย Banphot Phisai							30.4	57.4	934.7	+ 93.
6	ท่าตะโก Tha Tako							10.2	113.6	889.7	- 42.
	ภาคใต้ SOUTHERN PART										
14	ไชยา Chaiya							26.1	68.5	904.7	+104.
16	พุนพิน Phunphin							14.5	87.5	927.6	- 0.
21	สิชล Sichon							20.3	60.6	708.1	-229.
23	ฉวาง Chawang							12.0	58.8	1220.2	-121.
24	ทุ่งสง Thung Song							10.0	63.9	895.5	-278.
30	เขาชัยสน Khao Chaison							15.5	28.6	681.0	
34	สะเดา Sadao							40.2	42.6	822.9	
38	มายอ Mayo							6.8	6.8	939.0	
42	ยะหา Yaha							33.8	54.1	1068.4	
44	บันนังสตา Bannang Satar							47.4	70.5		
50	สุไหงโกลก Sungai Kolok							10.6	10.6	1287.6	
63	คลองทอม Khlong Tom							1.2	89.7	1111.3	
66	สิเกา Sikao							4.1	110.1	1472.5	
67	ย่านตาขาว Yan Takhao							34.3	134.8	1361.3	
68	ปะเหลียน Palian							2.6	65.7	1675.1	

REMARKS

1. **Meteorological Department's Station (with * mark).** Rainfall observation is performed daily at 07.00 a.m. by the Meteorological Department's personnel. Therefore the daily rainfall amount in this publication means the total amount of rainfall in 24-hr. period from 07.00 a.m. of the recorded date to 07.00 a.m. of the following day.

2. **Voluntary Rainfall Station (without * mark)** located at Distric or Province. Rainfall observation is performed daily at 09.00 a.m. by the voluntary observer. The daily rainfall amount means the total amount of rainfall in 24-hr. period from 09.00 a.m. of the recorded date to 09.00 a.m. of the following day.

3. **Rainfall and Temperature Data.** The daily rainfall and temperature observations are submitted to the Meteorological Department soon after the measurement by the following means:-

   — the Meteorological Department's stations send their observations by radio and telegraph.

   — the voluntary rainfall stations send their observations by telegraph.

   Those daily reports generally arrive at the Meteorological Department from about 07.00 a.m. to 07.00 p.m.

4. **Data.** Various data published in this publication are obtained from radio and telegraph reports. Therefore the user should be cautious in using them. If there is any doubts please inquire the Rainfall Statistics Section of Hydrometeorology Division for further informations.

5. **Various Symbols.** The symbols used in this publication have the following meanings:—

Blank	**represents**	**No rainfall or report of observation does not arrive in time for publication**
T	**,,**	**Trace or light rainfall with amount less than 0.1 mm.**
		Meteorological Department's station

Meteorological Department
Bangkok Metropolis

Hydrometeorology Division
Tel. 916053, 910178

- **กำหนดออก** สัปดาห์ละ 1 ฉบับ ปีละ 52 ฉบับ
- **ค่าบำรุง** ฉบับละ 5 บาท ปีละ 150 บาท
- **การบอกรับ** ติดต่อที่กองอุตุนิยมวิทยาอุทก กรมอุตุนิยมวิทยา

โทร. 916053

พิมพ์ที่โรงพิมพ์กรมอุตุนิยมวิทยา กระทรวงคมนาคม กรุงเทพมหานคร

เรืออก เจตน์ ไชยลาโภ ผู้พิมพ์โฆษณา 2517

3 W 6.1/593
64/we

กรมอุตุนิยมวิทยา กระทรวงคมนาคม

รายงานอากาศประจำสัปดาห์ ระหว่างวันที่ ๗ – ๑๓ ตุลาคม ๒๕๑๗

และ

การคาดหมายลักษณะอากาศ ระหว่างวันที่ ๑๔ – ๒๐ ตุลาคม ๒๕๑๗

ฉบับที่ ๔๑/๒๕๑๗

ดร. เจริญ เจริญรัชต์ภาคย์

อธิบดีกรมอุตุนิยมวิทยา

LIBRARY

METEOROLOGICAL DEPARTMENT

MINISTRY OF COMMUNICATIONS

BANGKOK, THAILAND

WEEKLY WEATHER REPORT

DURING THE PERIOD 7 – 13 OCTOBER 1974

AND

WEATHER OUTLOOK

DURING 14 – 20 OCTOBER 1974

No. 41/1974

Charoen Charoen-rajapark

Director – General

หมายเหตุ

1. **สถานีของกรมอุตุนิยมวิทยา** (ที่มีเครื่องหมาย *) ทำการตรวจวัดจำนวนฝนตกเวลา 07.00 น. ทุก ๆ วัน โดยเจ้าหน้าที่ของกรมอุตุนิยมวิทยา ดังนั้น จำนวนฝนรายวันในรายงานเล่มนี้ หมายถึงปริมาณฝนรวมในช่วงเวลา 24 ชม. ตั้งแต่เวลา 07.00 น. ของวันที่แจ้งไว้ในรายงานจนถึงเวลา 07.00 น. ของวันรุ่งขึ้น

2. **สถานีฝน** (ที่ไม่มีเครื่องหมาย *) ตามอำเภอหรือจังหวัด ทำการตรวจวัดจำนวนฝนตกเวลา 09.00 น. ทุก ๆ วัน โดยเจ้าหน้าที่ที่อยู่ในอำเภอหรือจังหวัดที่ได้รับแต่งตั้งจากกรมอุตุนิยมวิทยา ดังนั้น จำนวนฝนรายวัน หมายถึงปริมาณฝนรวมในช่วงเวลา 24 ชม. ตั้งแต่เวลา 09.00 น. ของวันที่แจ้งไว้ในรายงานจนถึงเวลา 09.00 น. ของวันรุ่งขึ้น

3. **ข้อมูลฝนและอุณหภูมิ** ที่พิมพ์ในรายงานประจำสัปดาห์เล่มนี้ เป็นผลการตรวจวัดฝนที่เจ้าหน้าที่ผู้ทำการตรวจรายงานส่งมายังกรมอุตุนิยมวิทยาทุก ๆ วัน ภายหลังการตรวจดังนี้.—

   — สถานีของกรมอุตุนิยมวิทยา ส่งรายงานทางวิทยุสื่อสารและโทรเลข
   — สถานีฝนตามอำเภอหรือจังหวัด ส่งรายงานทางโทรเลข

   รายงานดังกล่าวนี้จะส่งมาถึงกรมอุตุนิยมวิทยาตั้งแต่เวลาประมาณ 07.00 น. จนถึงเวลา 19.00 น. ทุก ๆ วัน

4. **ข้อมูลต่าง ๆ** เหล่านี้ได้ดำเนินการจัดพิมพ์จากรายงานที่ได้รับทางวิทยุสื่อสารและโทรเลข โดยยังไม่ได้ทำการตรวจสอบ เพื่อสนองความต้องการแก่ผู้ใช้อย่างรีบด่วน ดังนั้น ผู้ใช้จึงควรพิจารณาข้อมูลก่อนที่จะนำไปใช้ หากมีข้อสงสัยประการใด โปรดติดต่อสอบถามเจ้าหน้าที่แผนกสถิติฝน กองอุตุนิยมวิทยาอุทก

5. **สัญญลักษณ์ต่าง ๆ** มีความหมายดังนี้.—

ช่องว่าง	แสดงว่า	ไม่มีฝนหรือยังไม่ได้รับรายงานประจำวัน
T	„	ฝนตกเล็กน้อยวัดได้ไม่ถึง 0.1 มม.
*	„	เป็นสถานีของกรมอุตุนิยมวิทยา

กองอุตุนิยมวิทยาอุทก กรมอุตุนิยมวิทยา
กรุงเทพมหานคร โทร. 916053, 910178

การคาดหมายลักษณะอากาศใน ๗ วันข้างหน้า
ตั้งแต่วันที่ ๑๔ – ๒๐ ตุลาคม ๒๕๑๗

ลักษณะทั่วไป

ร่องความกดอากาศต่ำซึ่งมีกำลังอ่อนพาดผ่านภาคกลางของประเทศไทย ส่วนพายุดีเปรสชั่น "เบสส์" ในอ่าวตังเกี๋ยกำลังเคลื่อนตัวทางตะวันตกเข้าสู่ประเทศจีนตอนใต้

ภาคเหนือ ภาคตะวันออกเฉียงเหนือ ภาคกลาง ภาคตะวันออก อ่าวไทย ฝั่งตะวันออก	จะมีฝนหรือฝนฟ้าคะนองกระจาย กับมีฝนตกหนักเป็นบางแห่งทางตอนเหนือสุดของภาคเหนือและภาคตะวันออกเฉียงเหนือในระยะครึ่งแรกของสัปดาห์ ส่วนในระยะครึ่งหลังของสัปดาห์คาดว่าปริมาณฝนจะลดน้อยลงเกือบทั่วไป
อ่าวไทย ฝั่งตะวันตก	ตลอดสัปดาห์จะมีฝนหรือฝนฟ้าคะนองกระจาย ส่วนมากทางตอนบนของอ่าว
ภาคใต้ ฝั่งตะวันตก	ตลอดสัปดาห์จะมีฝนเกือบทั่วไป
กรุงเทพมหานคร	จะมีฝนหรือฝนฟ้าคะนองกระจาย ส่วนในระยะครึ่งหลังของสัปดาห์คาดว่าปริมาณฝนจะลดน้อยลง.

กรมอุตุนิยมวิทยา
๑๔ ต.ค.๗๗

Weather outlook for the period 14 - 20 October 1974
General Situation

The weak low pressure trough extends across the Central part of Thailand. The depression "BESS" in the Gulf of Tonkin is moving westward toward the southern portion of China mainland.

Northern Part: Northeastern Part: Central Part: Eastern Part: Gulf of Thailand, East Coast:	Scattered showers or thundershowers with isolated heavy fall over the extreme north of the Northern and Northeastern parts during the first half of the week while less fall expected in most places during the second half.
Gulf of Thailand, West Coast:	Throughout the week, scattered showers or thunder-showers mainly over the northern portion.
Southern Thailand, West Coast:	Throughout the week, almost widespread rainshowers.
Bangkok Metropolis:	Scattered showers or thundershowers while less fall expected during the second half of the week.

Meteorologioal Department
14 October 1974

สรุปลักษณะอากาศทั่วไปในรอบสัปดาห์

ทั้งแต่วันที่ ๗ – ๑๓ ตุลาคม ๒๕๑๗

๑. ตลอดสัปดาห์รองความกดอากาศต่ำได้พาดผ่านอ่าวไทยตอนบนและภาคตะวันออกของประเทศไทย โดยมีหย่อมความกดอากาศต่ำซึ่งมีศูนย์กลางอยู่ทางใต้ของอำเภอคลองใหญ่ จังหวัดตราด ได้ทวีกำลังแรงขึ้นเป็นพายุดีเปรสชั่นในตอนต้นสัปดาห์แล้ว เคลื่อนตัวทางตะวันตกช้า ๆ เข้าสู่บริเวณอ่าวไทย พายุนี้ได้เปลี่ยนทิศทาง เดินโดยเคลื่อนตัวขึ้นไปทางเหนือผ่านจังหวัดจันทบุรีและปราจีนบุรี หลังจากนั้นได้เปลี่ยนทาง เดินไปเป็นทิศตะวันตกค่อนไปทางเหนือเล็กน้อย ผ่านตอนเหนือของกรุงเทพมหานครและบริเวณจังหวัดกาญจนบุรีแถบอำเภอทองผาภูมิ เข้าสู่ประเทศพม่าและอ่าวเบงกอลตามลำดับ ลักษณะเช่นนี้ ทำให้เกือบตลอดสัปดาห์มีฝนและฝนฟ้าคะนอง เป็นบริเวณกว้างในบริเวณภาคตะวันออก อ่าวไทยฝั่งตะวันออก ภาคกลางและภาคเหนือตอนล่าง โดยมีฝนตกหนักถึงหนักมากเป็นแห่ง ๆ และทำให้เกิดน้ำท่วมในบริเวณพื้นที่ที่พายุนี้ผ่าน ส่วนตอนบนภาคเหนือและภาคตะวันออกเฉียงเหนือมีฝนและฝนฟ้าคะนองกระจาย สำหรับอ่าวไทยฝั่งตะวันตกมีฝนฟ้าคะนองกระจาย ส่วนภาคใต้ฝั่งตะวันตกมีฝนและฝนฟ้าคะนองเกือบทั่วไป

อนึ่ง พายุไซโคลน "เบสส์" ซึ่งได้ก่อตัวขึ้นในมหาสมุทรแปซิฟิกทางตะวันออกของประเทศฟิลิปปินส์ ได้ทวีกำลังแรงขึ้นเป็นพายุไต้ฝุ่นและเคลื่อนตัวทางตะวันตก โดยเมื่อเวลา ๐๙๐๐ น.ของวันที่ ๑๓ ต.ค.มีศูนย์กลางอยู่ทางประมาณ ๙๐๐ กิโลเมตรทางตะวันออกของเกาะไหหลำ พายุนี้กำลังเคลื่อนตัวทางตะวันตกด้วยความเร็วประมาณ ๒๕ กิโลเมตรต่อชั่วโมง

๒. รายงานฝนสูงสุดสำหรับ ๒๔ ชั่วโมงมีดังนี้.–

ภาคเหนือ	๑๑๖.๖ มม.	ที่ อ.ขาณุวรลักษบุรี	จ.กำแพงเพชร	เมื่อวันที่ ๑๑ ต.ค.
ภาคตะวันออกเฉียงเหนือ	๘๕.๒ "	ที่ อ.เกษตรสมบูรณ์	จ.ชัยภูมิ	" ๙ "
ภาคกลาง	๑๙๑.๗ "	ที่ อ.มีนบุรี	กรุงเทพมหานคร	" ๑๑ "
ภาคตะวันออก	๑๙๖.๓ "	ที่ อ.เกาะสีชัง	จ.ชลบุรี	" ๙ "
ภาคใต้	๑๒๗.๒ "	ที่ อ.เมือง	จ.ระนอง	" ๑๑ "

กรมอุตุนิยมวิทยา

๑๙ ต.ค.๑๗

General Situation

Period 7 - 13 October 1974

1. A low pressure trough traversed the upper portion of Gulf of Thailand and the Eastern part of Thailand throughout the week. Meanwhile, a low pressure cell centred at south of Khlong Yai of Trat province developed into a tropical depression at the beginning of the period and moved westward slowly into the Gulf of Thailand. It changed its direction to northward toward Chanthaburi and Prachi Buri provinces, and later turned to westnorthwestward passing the upper portion of Bangkok Metropolis and Kanchanaburi province in the district of Thong Pha Phu towards Burma and the Bay of Bengal respectively. Consequently, widespread rainshowers and thundershowers with isolated heavy to very heavy falls were experienced almost throughout the week in the Eastern part, Gulf of Thailand East Coast, Central part and the lower portion of Northern part, and caused considerable floods and damages over the areas hit by the depression. However lesser rains with only scattered rainshowers and thundershowers were reported in the upper portion of the Northern and Northeastern parts of Thailand. For Southern Thailand, scattered rainshowers and thundershowers were registered in the Gulf

of Thailand West Coast whereas almost widespread rainshowers and thundershowers were reported in Southern Thailand West Coast.

The tropical storm "BESS" in the Pacific Ocean east of the Philippines develope to a typhoon strength and moved westward. At 0700 a.m. on 13th October, its centre was located at about 300 kilometers east of Hainan, moving westward at a speed of about 25 kilometers per hour.

2. 24 hour - heaviest rainfalls were recorded at the following places:-

Northern Part	116.6 mm.	at Khanu Woralaksaburi,	Kamphaeng Phet	on 11	Oct.
Northeastern Part	85.2 "	at Kaset Sombun,	Chaiyaphum	" 9	"
Central Part	141.7 "	at Min Buri,	Bangkok Metropolis	" 11	"
Eastern Part	196.3 "	at Ko Sichang,	Chon Buri	" 9	"
Southern Part	127.2 "	at Amphoe Muang,	Ranong	" 11	"

Meteorological Department
14 October 1974

ข่าวอากาศเพื่อการเกษตรประจำสัปดาห์

เมื่อวันที่ ๗ - ๑๓ ตุลาคม ๒๕๑๗ มีลักษณะอากาศซึ่งพอสรุปได้ดังต่อไปนี้.-

ตลอดสัปดาห์ร่องความกดอากาศต่ำได้พาดผ่านอ่าวไทยตอนบน และภาคตะวันออกของประเทศไทย โดยมีหย่อมความกดอากาศต่ำซึ่งมีศูนย์กลางอยู่ทางใต้ของอำเภอคลองใหญ่ จังหวัดตราด และได้ทวีกำลังแรงขึ้นเป็นพายุดีเปรสชั่นในตอนต้นสัปดาห์แล้วเคลื่อนตัวทางตะวันตกช้า ๆ เข้าสู่บริเวณอ่าวไทย พายุนี้ได้เปลี่ยนทิศทางเดิน โดยเคลื่อนตัวขึ้นไปทางเหนือ ผ่านจังหวัดจันทบุรีและปราจีนบุรี หลังจากนั้นได้เปลี่ยนทางเดินไปเป็นทิศตะวันตกค่อนไปทางเหนือเล็กน้อยผ่านตอนเหนือของกรุงเทพมหานครและบริเวณจังหวัดกาญจนบุรี แถบอำเภอทองผาภูมิ เข้าสู่ประเทศพม่าและอ่าวเบงกอลตามลำดับ ลักษณะเช่นนี้ทำให้ตลอดสัปดาห์มีฝนและฝนฟ้าคะนองเป็นบริเวณกว้างในบริเวณภาคตะวันออก, อ่าวไทยฝั่งตะวันออก, ภาคกลาง และภาคเหนือตอนล่าง โดยมีฝนตกหนักถึงหนักมากเป็นแห่ง ๆ และทำให้เกิดน้ำท่วมในบริเวณพื้นที่ที่พายุนี้ผ่าน ส่วนภาคเหนือตอนบนและภาคตะวันออกเฉียงเหนือมีฝนและฝนฟ้าคะนองกระจาย สำหรับอ่าวไทยฝั่งตะวันตกมีฝนและฝนฟ้าคะนองกระจาย ส่วนภาคใต้ฝั่งตะวันตกมีฝนและฝนฟ้าคะนองเกือบทั่วไป

อนึ่ง พายุโซนร้อน "เบสส์" ซึ่งได้ก่อตัวขึ้นในมหาสมุทรแปซิฟิคทางตะวันออกของประเทศฟิลิปปินส์ ได้ทวีกำลังแรงขึ้นเป็นพายุไต้ฝุ่นและเคลื่อนตัวมาทางตะวันตก โดยเมื่อเวลา ๐๗.๐๐ น. ของวันที่ ๑๓ ต.ค. มีศูนย์กลางอยู่ห่างประมาณ ๓๐๐ กิโลเมตร ทางตะวันออกของเกาะไหหลำ พายุนี้กำลังเคลื่อนตัวทางตะวันตกด้วยความเร็วประมาณ ๒๕ กิโลเมตรต่อชั่วโมง

ข้อควรทราบ

ในสัปดาห์นี้ภาคเหนือและภาคตะวันออกเฉียงเหนือจะมีฝนหรือฝนฟ้าคะนองกระจาย โดยเฉพาะในระยะครึ่งแรกของสัปดาห์ ส่วนภาคกลางและภาคตะวันออกยังคงมีฝนอยู่แต่ปริมาณจะน้อยกว่าสัปดาห์ที่แล้ว

กองอากาศเกษตร กรมอุตุนิยมวิทยา

๑๔ ตุลาคม ๒๕๑๗

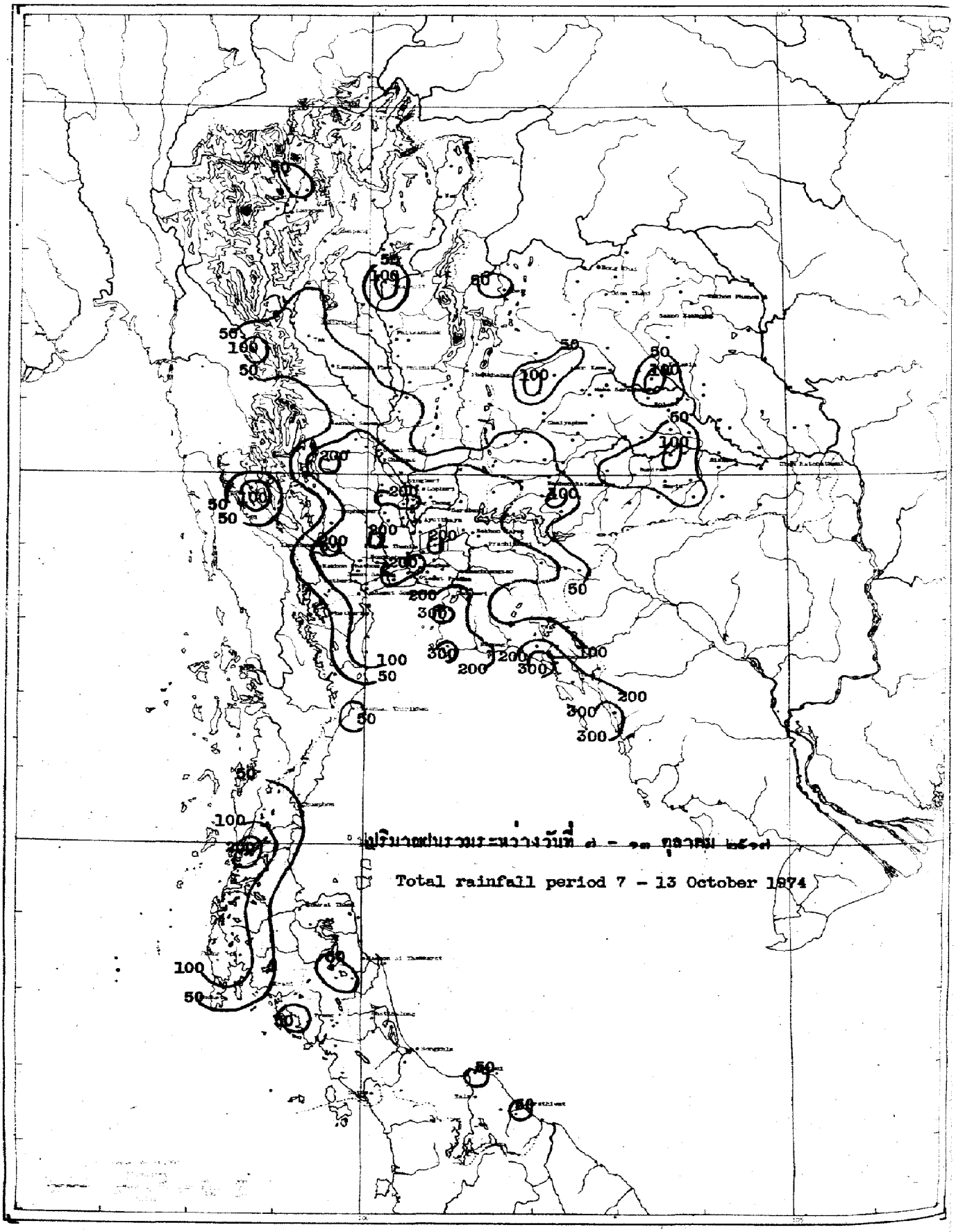
ปริมาณฝนรวมระหว่างวันที่ ๗ - ๑๓ ตุลาคม ๒๕๑๗
Total rainfall period 7 - 13 October 1974

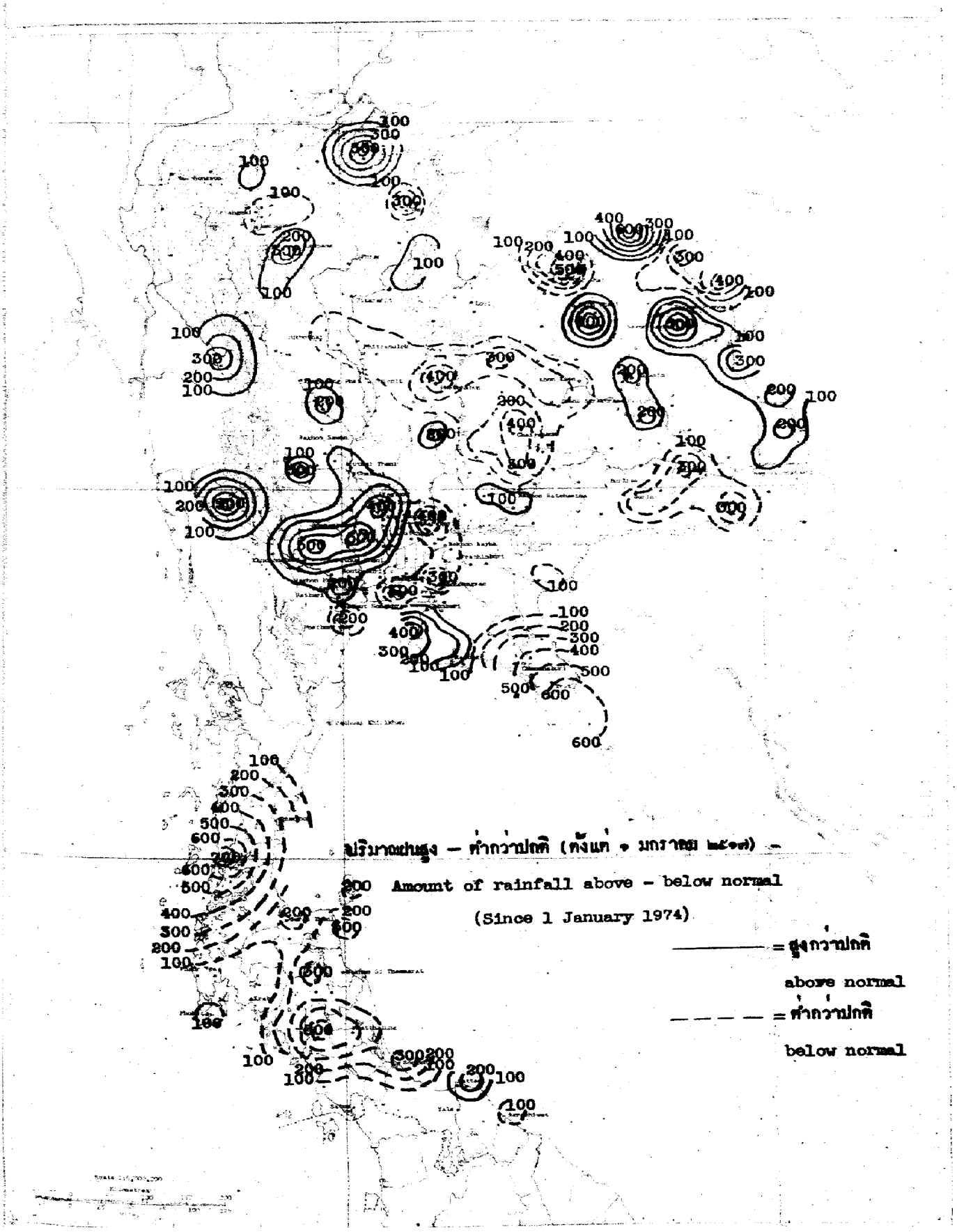
ปริมาณฝนสูง – ต่ำกว่าปกติ (ตั้งแต่ 1 มกราคม 2517)
Amount of rainfall above – below normal
(Since 1 January 1974)
= สูงกว่าปกติ
above normal
= ต่ำกว่าปกติ
below normal

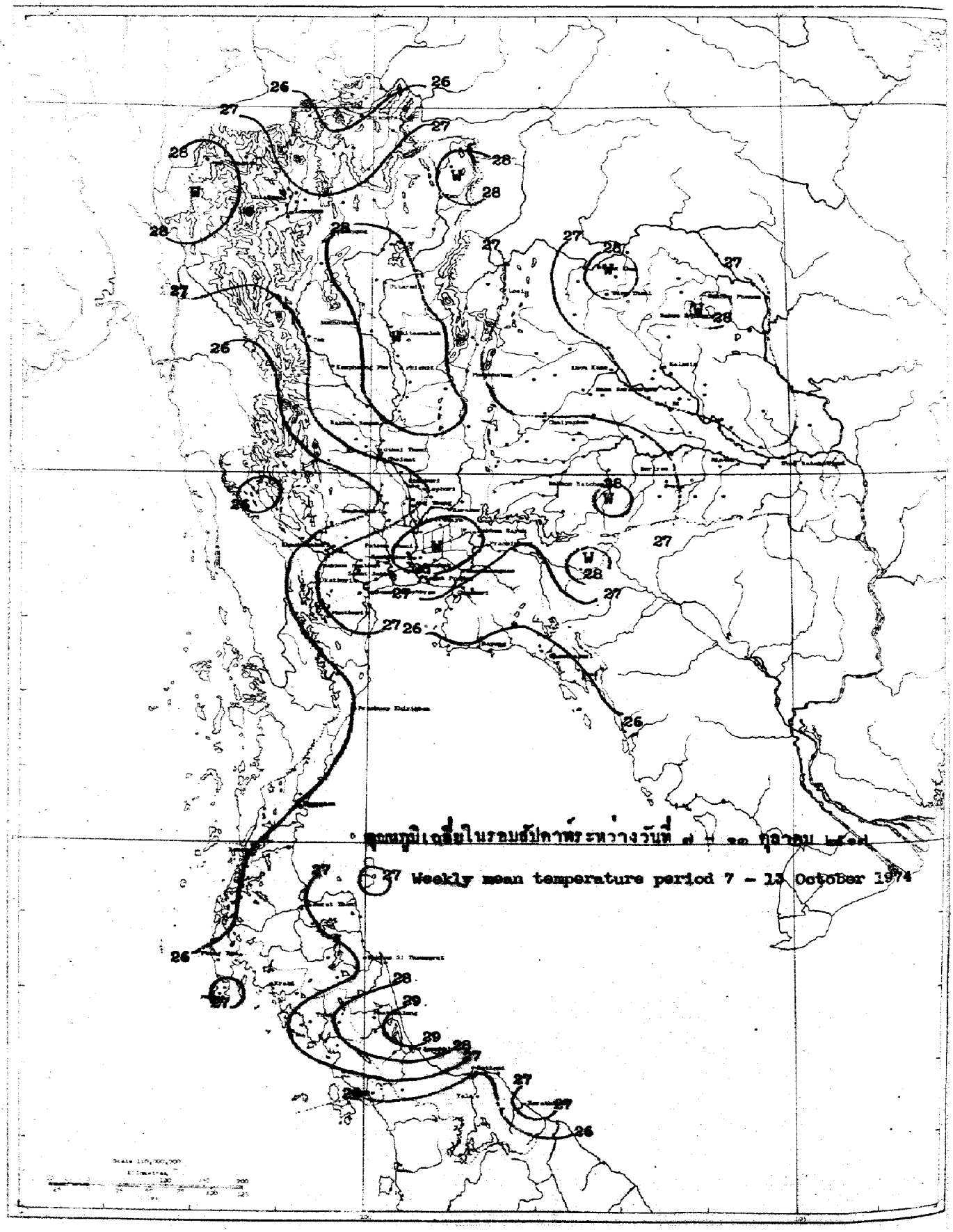

อุณหภูมิเฉลี่ยในรอบสัปดาห์ระหว่างวันที่ ๗ - ๑๓ ตุลาคม ๒๕๑๗

27 Weekly mean temperature period 7 - 13 October 1974

ลำดับที่	Station	วันที่และจำนวนน้ำฝนเป็นมิลลิเมตร Date and amount of rainfall in millimeters							ฝนรวม มม. Total rainfall mm.	ฝนรวมตั้งแต่ 1 มกราคม Accumulative rainfall since 1 January	
		ตุลาคม October								ปริมาณ มม. Amount mm.	สูงต่ำกว่าปกติ Above or below Normal
		7	8	9	10	11	12	13			
	ภาคเหนือ NORTHERN PART										
1	**เชียงราย CHIANG RAI***				4.0	T	2.1	2.0	8.1	1434.5	-221.3
2	แม่สาย Mae Sai								0.0	1523.3	+ 53.5
3	เชียงแสน Chiang Saen						16.8		16.8	1365.7	- 72.3
4	เชียงของ Chiang Khong								0.0	1355.5	-115.8
5	แม่จัน Mae Chan								0.0	1427.6	
6	แม่สรวย Mae Suai				23.2				23.2	1106.1	-103.5
7	เทิง Thoeng								0.0	1199.9	-352.3
8	เชียงคำ Chiang Kham								0.0	1811.0	+652.1
9	เวียงป่าเป้า Wiang Pa Pao										
10	พาน Phan	7.1			4.7	1.8			13.6	925.7	-300.8
11	แม่ใจ Mae Chai				20.7	0.5	1.5		22.7	1252.0	+ 33.1
12	พะเยา Phayao								0.0	628.9	
13	ภูซาง Chun				14.3				14.3	1191.0	-212.8
14	**แม่ฮ่องสอน MAE HONG SON***	2.2			5.1	0.1			7.4	1133.3	- 35.5
15	ปาย Pai										
16	ขุนยวม Khun Yuam								0.0	1260.9	+ 94.1
17	แม่ลาน้อย Mae La Noi			2.2					2.2	423.7	
18	แม่สะเรียง Mae Sariang*	0.2	1.5	0.4	10.0	2.7	T	10.0	24.8	1193.2	+ 34.9
19	**เชียงใหม่ CHIANG MAI***				12.3				12.3	969.0	-188.5
20	ฝาง Fang										
21	แม่อาย Mae Ai										
22	เชียงดาว Chiang Dao										
23	แม่แตง Mae Taeng			1.9	9.6	40.0			51.5	1249.9	+161.7
24	แม่ริม Mae Rim				7.6				7.6	854.0	-173.9
25	สันทราย San Sai								0.0	737.6	-362.7
26	ดอยสะเก็ด Doi Saket			4.0	1.9		46.4		52.3	965.6	
27	สันกำแพง San Kamphaeng										
28	หางดง Hang Dong										
29	สารภี Saraphi			32.3					32.3	879.6	
30	สันป่าตอง San Pa Tong								0.0	732.2	-182.8
31	จอมทอง Chom Thong			12.4	21.0	14.0			47.4	527.8	
32	ฮอด Hot	4.0		8.0	4.6	0.6	11.0		28.2	687.8	-314.7
33	**ลำพูน LAMPHUN**			3.8		4.0			7.8	862.3	- 15.3
34	ป่าซาง Pa Sang			5.6		0.9			6.5	740.4	-133.9
35	ลี้ Li		4.8	10.7	9.5	15.4			40.4	971.1	-101.3
36	**ลำปาง LAMPANG***			12.3	0.7		1.0		14.0	1234.7	+246.2
37	งาว Ngao										
38	แจ้ห่ม Chae Hom			5.3	14.8				20.1	755.0	-156.5
39	เกาะคา Ko Kha		2.7	7.5	0.6				10.8	1299.4	+324.2
40	สบปราบ Sop Prap	0.7	2.7	6.3	2.4	4.8	0.8		17.7	1135.4	+166.0

สถานีฝน	Station	วันที่และจำนวนน้ำฝนเป็นมิลลิเมตร Date and amount of rainfall in millimeters							ฝนรวม มม. Total rainfall mm.	ฝนรวมตั้งแต่ 1 มกราคม Accumulative rainfall since 1 January	
		ตุลาคม October								ปริมาณ มม. Amount mm.	สูงต่ำกว่าปกติ Above or below Normal
		7	8	9	10	11	12	13			
41 เถิน	Thoen	T	1.2	1.7	2.9	39.4			45.2	1057.2	+174.8
42 แม่พริก	Mae Phrik			12.4	18.2	25.2			55.8	908.0	+ 62.7
43 แพร่	PHRAE*	T	2.6	11.0	2.7			8.8	25.1	1061.1	+ 28.2
44 สอง	Song			17.4					17.4	1019.7	- 19.5
45 สูงเม่น	Sung Men										
46 เด่นชัย	Den Chai		6.7	8.8					15.5	1236.4	+ 99.0
47 น่าน	NAN*			1.0	2.9	0.4			4.3	897.5	346.8
48 ทุ่งช้าง	Thung Chang										
49 เชียงกลาง	Chiang Klang								0.0	953.6	
50 ท่าวังผา	Tha Wang Pha*				9.6				9.6	710.5	
51 บ้วา	Pua				37.2				37.2	1185.8	
52 สา	Sa										
53 นาน้อย	Na Noi			11.4					11.4	756.9	-145.8
54 อุตรดิตถ์	UTTARADIT*	0.1	1.4	1.7	0.2		28.7	98.3	130.4	1418.9	+ 69.5
55 ฟากท่า	Fak Tha								0.0	1255.2	+145.2
56 น้ำปาด	Nam Pat		4.5						4.5	1270.0	+116.6
57 สนามบินอุตรดิตถ์	Uttaradit Airport*		12.4	T				77.2	89.6	1329.5	- 81.7
58 ท่าปลา	Tha Pla								0.0	1295.7	+139.0
59 ลับแล	Laplae								0.0	1112.5	-301.3
60 ตาก	TAK*	0.7	24.1	7.1	25.1	19.9	0.1	0.2	77.2	1011.7	+ 92.5
61 เขื่อนภูมิพล	Bhumibol Dam*	0.9	17.5	7.8	25.8	19.9	0.2		72.1	1112.8	+197.0
62 บ้านตาก	Ban Tak			9.0	8.5	26.2	7.1		50.8	774.8	+ 43.2
63 แม่ระมาด	Mae Ramat										
64 แม่สอด	Mae Sot*		18.2	52.9	28.8	7.5	0.2		107.6	1766.0	+313.4
65 สุโขทัย	SUKHOTHAI	12.2		25.8					38.0	767.5	-244.2
66 ทุ่งเสลี่ยม	Thung Saliam			4.3	2.0	2.1			8.4	1164.2	+ 40.3
67 สวรรคโลก	Sawankhalok										
68 กงไกรลาศ	Kong Krailat	1.4	2.2	6.7	1.2				11.5	979.2	-210.5
69 บ้านด่านลานหอย	Ban Dan Lan Hoi										
70 พิษณุโลก	PHITSANULOK*		0.6	9.6	9.7		12.2	0.3	32.4	1267.0	+ 16.0
71 นครไทย	Nakhon Thai										
72 พรหมพิราม	Phrom Phiram	15.0		25.5	3.6				44.1	979.9	+ 54.9
73 วังทอง	Wang Thong		27.2	6.8	1.2		8.3		43.5	990.9	-298.6
74 บางกระทุ่ม	Bang Krathum			13.0	5.0				18.0	846.7	
75 กำแพงเพชร	KAMPHAENG PHET			5.3	37.7	28.4			71.4	1090.0	- 9.9
76 พรานกระต่าย	Phan Kratai			3.1	23.6	36.9			63.6	1197.7	-134.2
77 คลองขลุง	Khlong Khlung			10.8	96.2	47.6			154.6	1373.6	+180.4
78 ขาณุวรลักษบุรี	Khanu Woralaksaburi	5.3		6.0	30.5	116.6	1.9		160.3	1461.6	+278.0
79 พิจิตร	PHICHIT		0.7	29.5	20.0	1.7	28.4		80.3	1294.7	-132.9
80 สามง่าม	Sam Ngam				12.0	37.0	5.0		54.0	811.0	-383.3
81 ตะพานหิน	Taphan Hin	1.0	0.4	2.0	5.2		20.5		29.1	967.2	-215.8

สถานีฝน	Station	วันที่และจำนวนน้ำฝนเป็นมิลลิเมตร Date and amount of rainfall in millimeters							ฝนรวม มม. Total rainfall mm.	ฝนรวมตั้งแต่ 1 มกราคม Accumulative rainfall since 1 January	
		ตุลาคม October								ปริมาณ มม. Amount mm.	สูงต่ำกว่าปกติ Above or below Normal
		7	8	9	10	11	12	13			
82 บางมูลนาค	Bang Mun Nak				19.8				19.8	715.7	-356.7
83 โพทะเล	Pho Thale										
84 **เพชรบูรณ์**	**PHETCHABUN***	7.2	0.1	11.0	4.5	0.6			23.4	734.2	-433.6
85 หล่มเก่า	Lom Kao		T		4.5	0.2			4.7		
86 หล่มสัก	Lom Sak*	0.8	5.4	1.3	20.9				28.4	939.1	- 3.8
87 ชนแดน	Chon Daen	5.8		1.1					6.9	927.1	-232.9
88 หนองไผ่	Nong Phai		5.2	22.5	4.2				31.9	705.7	-472.8
89 วิเชียรบุรี	Wichian Buri*	T	2.6	2.5	8.4				13.5	1314.2	+224.6
ภาคตะวันออกเฉียงเหนือ NORTHEASTERN PART											
1 เลย	LOEI*		6.7	31.9	4.9	2.7	0.2	24.2	70.6	1244.8	+ 78.6
2 เชียงคาน	Chiang Khan			7.5		26.5			34.0	1254.7	+ 26.9
3 ท่าลี่	Tha Li		8.9				46.3		55.2	1248.3	+326.2
4 ด่านซ้าย	Dan Sai								0.0	835.5	-202.3
5 วังสะพุง	Wang Saphung		5.4	14.1	6.8				26.3	965.2	- 71.5
6 **หนองคาย**	**NONG KHAI***			4.1		6.8	0.1	T	11.0	1234.8	-516.9
7 ศรีเชียงใหม่	Si Chiang Mai			12.6		1.0			13.6	1325.8	-332.6
8 ท่าบ่อ	Tha Bo			2.3		3.1			5.4	1202.5	-316.0
9 โพนพิสัย	Phon Phisai								0.0	1737.8	- 57.1
10 บึงกาฬ	Bung Kan								0.0	3079.7	+635.2
11 เซกา	Seka										
12 **อุดรธานี**	**UDON THANI***			5.7				0.3	6.0	1495.0	- 8.5
13 เพ็ญ	Phen			18.2					18.2	1233.6	- 83.3
14 กุมภวาปี	Kumphawapi		15.1	11.3					26.4	1489.8	+429.9
15 หนองหาน	Nong Han			2.7	T				2.7		
16 หนองบัวลำภู	Nong Bua Lam Phu								0.0	925.1	+ 75.2
17 **สกลนคร**	**SAKON NAKHON***		6.5	T	T			T	6.5	1957.3	+515.8
18 วานรนิวาส	Wanon Niwat		17.0	7.9					24.9	1436.6	-279.8
19 สว่างแดนดิน	Sawang Daen Din			5.4					5.4	1393.1	-188.1
20 พรรณานิคม	Phanna Nikhom			4.8					4.8	1568.2	+ 66.6
21 **นครพนม**	**NAKHON PHANOM***		13.9	8.1	0.9	1.2		T	23.2	2152.2	-159.4
22 บ้านแพง	Ban Phaeng			3.2					3.2	2331.3	-394.7
23 ท่าอุเทน	Tha Uthen	2.8	7.5	6.6					16.9	1796.8	-442.4
24 นาแก	Na Kae			14.4					14.4	1700.2	+216.4
25 ธาตุพนม	That Phanom		6.0	17.7					23.7	1920.7	+181.2
26 มุกดาหาร	Mukdahan*	T	7.1	21.9	T				29.0	1770.4	+305.1
27 **กาฬสินธุ์**	**KALASIN**			5.3	2.6				7.9	1785.4	+ 21.5
28 ยางตลาด	Yang Talat		3.9	1.9	6.0	T			11.8	1569.4	+298.0
29 สหัสขันธ์	Sahatsakhan										
30 กุฉินารายณ์	Kuchinarai										
31 กมลาไสย	Kamalasai		14.9	9.7					29.6		
32 **ร้อยเอ็ด**	**ROI ET***		4.3	20.3	18.1	T		T	42.7	1324.1	- 36.0

สถานีฝน	Station	วันที่และจำนวนน้ำฝนเป็นมิลลิเมตร Date and amount of rainfall in millimeters ตุลาคม October 7	8	9	10	11	12	13	ฝนรวม มม. Total rainfall mm.	ฝนรวมตั้งแต่ 1 มกราคม Accumulative rainfall since 1 January ปริมาณ มม. Amount mm.	สูงต่ำกว่าปกติ Above or below Normal
33 โพนทอง	Phon Thong			29.8					29.8		
34 ธวัชบุรี	Thawatchaburi								0.0	1149.3	-270.1
35 อาจสามารถ	At Samat			41.0	38.0				79.0	1468.9	+186.7
36 เสลภูมิ	Selaphum										
37 จตุรพักตร์พิมาน	Chaturaphak Phiman			18.1					18.1	1278.8	+232.5
38 เกษตรวิสัย	Kaset Wisai		15.0	41.0	13.6				69.6	1324.4	- 46.7
39 สุวรรณภูมิ	Suwannaphum			31.8	53.5				85.3	1431.3	- 78.8
40 มหาสารคาม	MAHA SARAKHAM			21.6	4.2				25.8	1116.6	- 38.7
41 เชียงยืน	Chiang Yun			21.5					21.5		
42 กันทรวิชัย	Kantharawichai			18.5					18.5	1320.0	+112.3
43 โกสุมพิสัย	Kosum Phisai*		T	35.2	12.9				48.1	1043.7	-159.3
44 บรบือ	Borabu			46.2	54.0				100.2		
45 วาปีปทุม	Wapi Pathum			29.5					29.5	1112.6	- 43.9
46 พยัคฆภูมิพิสัย	Phayakkhaphum Phisai		5.9	22.6	8.4	3.6			40.5	1105.5	-256.7
47 ขอนแก่น	KHON KAEN*		4.5	24.4	19.4	T		T	48.3	1028.6	-126.6
48 น้ำพอง	Nam Phong										
49 ภูเวียง	Phu Wiang		13.0	14.1	16.7	7.9			51.7	929.7	-251.5
50 ชุมแพ	Chum Phae		13.0	19.7	13.3	24.6			70.6	757.0	-290.9
51 มัญจาคีรี	Mancha Khiri			18.4	11.0				29.4	632.3	-488.1
52 ชนบท	Chonnabot		2.6	12.0	7.3				21.9	861.0	-272.5
53 บ้านไผ่	Ban Phai			13.0	6.7				19.7	799.6	-357.3
54 พล	Phon			8.6	15.0	19.4			43.0	962.0	-264.5
55 หนองสองห้อง	Nong Song Hong			0.9	12.0				12.9	946.0	-284.2
56 ชัยภูมิ	CHAIYAPHUM*		0.6	6.7	6.7	14.2			28.2	761.4	-452.8
57 เกษตรสมบูรณ์	Kaset Sombun		8.4	85.2	29.3	28.9			151.8	729.8	- 84.4
58 ภูเขียว	Phu Khieo			35.4	36.0				71.4	554.8	-437.7
59 คอนสวรรค์	Khon Sawan			24.6	5.6	15.7			45.9	726.9	-380.5
60 จัตุรัส	Chatturat	T	2.1	27.3	6.6	23.5			59.5	965.7	- 84.3
61 บำเหน็จณรงค์	Bamnet Narong	12.5		22.5	24.0				59.0	926.3	222.2
62 นครราชสีมา	NAKHON RATCHASIMA*	2.7	30.8	23.2	11.2	10.3	10.5		88.7	1170.5	+ 67.9
63 บัวใหญ่	Bua Yai										
64 คง	Khong				47.5				47.5	655.0	-378.7
65 ด่านขุนทด	Dan Khun Thot	2.5	8.2	22.0	31.8	19.4	4.5		88.4	976.3	- 9.9
66 โนนไทย	Non Thai	3.1	14.6	24.7	14.8	12.4			69.6	884.4	-168.0
67 โนนสูง	Non Sung			16.5	9.0	6.5			32.0	855.0	-395.9
68 พิมาย	Phimai			12.7		23.6			36.3		
69 สีคิ้ว	Sikhiu	13.5	46.3	16.8	12.3	45.6			134.5	1033.5	+ 20.5
70 ชุมแม	Sung Noen	20.4	27.1		30.5	22.3			100.3	1075.3	- 16.0
71 ปักธงชัย	Pak Thong Chai	0.4	38.7	12.3	5.6	31.6			88.6	1054.9	+ 57.5
72 โชคชัย	Chok Chai*	1.1	42.9	16.6	18.9	22.8			102.3	1093.0	+102.2
73 กรบุรี	Khon Buri		35.2						35.2		

สถานีฝน	Station	วันที่และจำนวนน้ำฝนเป็นมิลลิเมตร Date and amount of rainfall in millimeters							ฝนรวม มม. Total rainfall mm.	ฝนรวมตั้งแต่ 1 มกราคม Accumulative rainfall since 1 January	
		ตุลาคม October								ปริมาณ มม. Amount mm.	สูงต่ำกว่าปกติ Above or below Normal
		7	8	9	10	11	12	13			
74 บุรีรัมย์	BURI RAM		37.5	13.1	8.7	6.3			65.6		
75 พุทไธสง	Phutthaisong										
76 สตึก	Satuk		0.4	31.9	20.6	9.8			62.7	1070.0	-197.8
77 ลำปลายมาศ	Lam Phai Mat		48.3			4.6			52.9	783.5	-485.7
78 นางรอง	Nang Rong*	T	0.2	2.4	10.5				13.1	1014.3	-211.8
79 สุรินทร์	SURIN*			33.6	13.3	51.2			98.1	1088.8	-141.5
80 รัตนบุรี	Rattanaburi			16.1	6.5				22.6	1130.5	-113.4
81 ท่าตูม	Tha Tum*	0.1	28.5	69.1	22.9	13.3			133.9	1080.3	- 77.6
82 ศีขรภูมิ	Sikhoraphum										
83 ปราสาท	Prasat	4.5		11.8	4.0	3.6			23.9	865.8	-288.5
84 สังขะ	Sangkha			13.0	52.0				65.0	936.1	-219.6
85 ศรีสะเกษ	SI SA KET			4.6	37.3				41.9	1075.2	-356.9
86 ราษีไศล	Rasi Salai			12.9	4.8				17.7	1303.0	+ 91.6
87 กันทรารมย์	Kantharatom										
88 ขุขันธ์	Khukhan			23.0	20.0				43.0	1101.0	-100.9
89 ขุนหาญ	Khun Han	15.0		34.0					49.0	831.2	-424.7
90 กันทรลักษ์	Kantharalak			14.1					14.1	917.7	-374.6
91 อุบลราชธานี	UBON RATCHATHANI*	21.3	0.8	0.7	6.5	4.4			33.7	1687.6	+167.7
92 เขมราฐ	Khemarat	2.0	2.0	20.0	T	7.2			31.2	1860.4	+218.6
93 อำนาจเจริญ	Amnat Charoen		3.0	21.0	3.7				27.7	1443.3	-110.9
94 ยโสธร	Yasothon			19.1					19.1	1455.7	+ 37.5
95 ตระการพืชผล	Trakan Phutphon			9.4					9.4	1665.0	+182.9
96 มหาชนะชัย	Maha Chana Chai				2.6				2.6	1285.1	-139.3
97 เขื่องใน	Khuang Nai		5.4		3.0	3.2			11.6	1064.1	-408.9
98 โขงเจียม	Khong Chiam			2.1	1.1	3.4			6.6	1972.9	+223.8
99 เดชอุดม	Det Udom			5.9		10.0			15.9	1487.3	+ 9.5
100 บุณฑริก	Buntharik										
ภาคกลาง	**CENTRAL PART**										
1 นครสวรรค์	NAKHON SAWAN*	0.3	3.0	41.7	13.6	31.3	T		89.9	930.0	-160.1
2 บรรพตพิสัย	Banphot Phisai			22.4	25.2	46.7			94.3	1073.7	+173.4
3 ชุมแสง	Chumsaeng										
4 หนองบัว	Nong Bua			10.4					10.4	959.8	-267.9
5 ลาดยาว	Lat Yao			14.8	37.9	47.7			100.4	1054.2	+ 78.3
6 ท่าตะโก	Tha Tako	2.0		21.0	3.2				26.2	915.9	- 90.8
7 พยุหคีรี	Phayuha Khiri		31.6	7.6	34.7	19.2			93.1	1066.6	+ 96.1
8 ตากฟ้า	Takhli	18.8	13.0	17.2	39.0	8.0			95.2	1246.8	+ 25.6
9 อุทัยธานี	UTHAI THANI	15.1	21.3	16.8	36.3	10.2	8.8		108.5	1117.8	+ 35.6
10 สว่างอารมณ์	Sawang Arom			9.5	23.8				33.3		
11 บ้านไร่	Ban Rai	3.1	8.2	47.3	62.0	86.4	21.3		228.3	1486.4	+391.3
12 ทัพทัน	Thap than	1.6	21.9	3.7	62.3	36.3	6.8		132.6	1182.6	+ 5.7
13 หนองฉาง	Nong Chang	16.2	18.4	10.6	32.3	47.5			125.0	1464.3	+138.1

สถานีฝน	Station	วันที่และจำนวนน้ำฝนเป็นมิลลิเมตร Date and amount of rainfall in millimeters — ตุลาคม October							ฝนรวม มม. Total rainfall mm.	ฝนรวมตั้งแต่ 1 มกราคม Accumulative rainfall since 1 January	
		7	8	9	10	11	12	13		ปริมาณ มม. Amount mm.	สูงต่ำกว่าปกติ Above or below Normal
14 หนองขาหย่าง	Nong Khayang	18.0			53.0	8.3			79.3	1114.5	+ 25.4
15 **ชัยนาท**	CHAI NAT	16.8	9.8	19.2	22.7	3.3			71.8	1173.0	+109.4
16 มโนรมย์	Manorom	30.6	26.7	25.6	35.7	7.5	22.3		148.4	1033.5	- 69.4
17 วัดสิงห์	Wat Sing	37.9	11.1	23.5	34.7	4.5	2.5		114.2	1112.4	- 51.6
18 หันคา	Hankha	11.9	7.8	54.7	51.8	14.7			140.9	1183.6	+109.4
19 **สิงห์บุรี**	SING BURI	7.1	9.8	40.4	23.7	3.5			84.5	997.4	- 41.2
20 อินทร์บุรี	In Buri	12.2	57.4	47.3	32.7				149.6	864.6	-256.4
21 บางระจัน	Bang Rachan	3.8	19.4	37.5	51.5	12.5			124.7		
22 พรหมบุรี	Phrom Buri	25.0		18.6	74.5				118.1	1204.0	- 19.7
23 **ลพบุรี**	LOP BURI*	36.9	44.3	16.3	46.4	10.8	3.5		158.2	1262.0	+ 25.4
24 บ้านหมี่	Ban Mi	2.4	5.6	27.0	38.0				73.0	972.7	+ 3.9
25 บัวชุม	Bua Chum*	26.9	1.7	6.2	12.7	20.2			67.7	999.2	-154.8
26 ชัยบาดาล	Chai Badan	8.6	13.8	18.1	14.0	14.2			68.7	1147.9	+ 8.9
27 พัฒนานิคม	Phatthana Nikhom										
28 โคกสำโรง	Khok Samrong	9.3	7.4	29.5	83.7				129.9	975.5	- 15.3
29 ท่าวุ้ง	Tha Wung	29.1	2.4	27.1	31.2				98.9	1000.8	-338.7
30 **สุพรรณบุรี**	SUPHAN BURI*	20.1	35.2	52.5	33.5	7.1	4.4	0.7	153.5	1391.5	+248.3
31 เดิมบางนางบวช	Doembang Nangbuat	34.0	20.5	36.0	37.5		44.4		172.4	1217.1	+148.4
32 สามชุก	Sam Chuk	8.0	35.4	95.3	28.3	15.2	29.2		211.4	1312.6	+ 24.0
33 ดอนเจดีย์	Don Chedi										
34 ศรีประจันต์	Si Phrachan										
35 อู่ทอง	U Thong	16.9	7.7	60.1	17.2	32.4			134.3	664.5	
36 บางปลาม้า	Bang Pa Ma	27.4	26.7	60.3	34.6	31.2			180.2	1469.3	+585.8
37 สองพี่น้อง	Song Phi Nong	4.0	128.0	53.1	47.5	38.6			271.2	1263.8	+499.9
38 **อ่างทอง**	ANG THONG	16.0	1.2	48.0	63.8	4.0	12.9		145.9	1342.5	+ 95.2
39 โพธิ์ทอง	Pho Thong	62.4	7.2	12.3	97.3	13.5	30.3		223.0	1853.2	+468.3
40 ไชโย	Chaiyo				138.2				138.2	1440.9	+446.2
41 วิเศษชัยชาญ	Wiset Chai Chan	14.0		26.8	77.8				118.6	1390.5	+122.7
42 ป่าโมก	Pa Mok	7.1	3.4	65.2	87.9	1.3	19.6		184.5	1213.1	+122.1
43 **สระบุรี**	SARABURI	6.4	46.9	14.7	1.5	8.9			78.4	1168.8	-402.2
44 พระพุทธบาท	Phra Phutthabat	14.5		18.7					33.2	613.0	
45 บ้านหมอ	Ban Mo	11.5	9.2	31.3	6.9	12.8			71.7		
46 เสาไห้	Sao Hai	11.8	28.4	23.2					63.4	949.8	-496.0
47 แก่งคอย	Kaeng Khio	14.2	19.4	77.5		11.6			122.7	1022.5	-440.8
48 หนองแค	Nong Khae		19.7	30.0					49.7	1198.9	-223.3
49 **พระนครศรีอยุธยา**	PHRA NAKHON SI AYUTTHAYA			47.8	24.5				72.3	1415.2	+368.6
50 ท่าเรือ	Tha Rua	13.0	13.7	34.6	2.8	3.4			67.5	1068.2	-383.8
51 ผักไห่	Phak Hai	4.0	4.5	56.0	80.6	22.0			167.1	1227.5	- 56.1
52 บางบาล	Bang Ban	7.4	11.0	88.4	29.0				135.8	1370.8	+ 59.7
53 เสนา	Sena	17.1		69.1	90.7				176.9	1270.4	- 59.5
54 บางไทร	Bang Sai	17.4	22.1	39.4	36.5	14.5			129.9	1323.3	+ 29.9

สถานีฝน	Station	วันที่และจำนวนน้ำฝนเป็นมิลลิเมตร Date and amount of rainfall in millimeters ตุลาคม October 7	8	9	10	11	12	13	ฝนรวม มม. Total rainfall mm.	ฝนรวมตั้งแต่ 1 มกราคม Accumulative rainfall since 1 January ปริมาณ มม. Amount mm.	สูงต่ำกว่าปกติ Above or below Normal
บางปะอิน	Bang Pa-in		19.5	44.8	32.9	30.7	62.6		190.5	1479.1	+180.3
ปทุมธานี	PATHUM THANI	19.8	18.8	67.7	48.7	41.2			184.2	904.4	
หนองเสือ	Nong Sua	52.0	19.8	48.6	37.7	45.6			203.7	1504.9	+ 61.7
ธัญบุรี	Thanyaburi	26.1	10.3	37.6	4.3				78.3	950.7	
รังสิต	Rangsit	46.3	9.0	31.8	5.1	33.0			125.2	965.5	
ลำลูกกา	Lam Luk Ka	35.5	8.2	33.1	5.5	45.7			128.0	1047.7	-244.2
นนทบุรี	NONTHABURI	37.8	42.8	68.3	33.8	67.1			249.8	1230.7	+181.0
บางบัวทอง	Bang Bua Thong	13.0	19.2		22.6	64.4	33.6		152.8		
ธนบุรี	THON BURI	27.0	38.1	44.8	16.4		4.8		131.1		
ตลิ่งชัน	Taling Chan	25.2		22.0					47.2		
บางขุนเทียน	Bang Khun Thian										
ราษฎร์บูรณะ	Rat Burana										
กรุงเทพมหานคร	BANGKOK METROPOLIS	19.9	11.8	109.4	41.6	80.0	9.3		272.0	1229.9	-140.5
สนามบินดอนเมือง	Don Muang Airport*	6.1	26.0	44.6	20.7	39.8	8.9		146.1	964.8	-400.5
บางเขน	Bang Khen	19.0	31.7	34.9	45.5	44.2			165.3	1260.3	- 91.5
มีนบุรี	Min Buri	33.5	29.1	25.1	11.7	141.7			241.1		
ลาดกระบัง	Lat Krabang	32.8		19.4		53.2			105.4		
ศูนย์วิจัยบางนา	Bangk Na*	34.5	17.7	22.3	53.0	41.2	8.5	T	177.2	1003.9	
กาญจนบุรี	KANCHANABURI*	18.3	11.1	51.3	45.5	120.2	29.8		276.2	1479.8	+531.7
สังขละบุรี	Sangkhla Buri										
เหมืองปีล็อก	Pilok										
ทองผาภูมิ	Thong Pha Phum*	1.7	0.7	26.2	33.6	43.7	10.1		116.0	2072.8	+523.2
ศรีสวัสดิ์	Si Sawat										
ไทรโยค	Sai Yok										
พนมทวน	Phanom Thuan	19.0	18.4	47.0	20.5				104.9	740.4	+ 10.1
ท่าม่วง	Tha Muang	5.7	28.0	T	45.4	31.4			110.5	1071.5	+281.0
นครปฐม	NAKHON PATHOM	13.4	11.2	59.8	32.6		13.8		130.8	1178.7	+ 51.8
บางเลน	Bang Len			102.4	23.0				125.4	813.9	-231.7
นครชัยศรี	Nakhon Chaisi	15.4	30.8	79.1	3.9	5.3			134.5	1030.3	+100.9
ราชบุรี	RATCHABURI	21.8	12.3	116.5					150.6	936.8	-124.8
บ้านโป่ง	Ban Pong	9.8	14.2	72.5	4.2	6.0	1.6		108.3	965.0	+ 63.2
โพธาราม	Photharam	25.1		100.8	4.4	4.8			135.1	1173.1	+123.9
ดำเนินสะดวก	Damnoen Saduak										
ปากท่อ	Pak Tho	23.8	34.1	85.1		22.6			165.6	729.7	-227.8
สมุทรสงคราม	SAMUT SONGKHRAM	30.5	16.5	50.5					97.5	951.6	+ 54.3
บางคณฑี	Bang Khonthi	34.2	54.5	57.6		20.9			167.2	1199.8	+201.5
อัมพวา	Amphawa	43.3	17.8	56.3		8.9			126.3	760.0	-204.8
สมุทรสาคร	SAMUT SAKHON	57.3	27.6	92.4	1.5	19.2	11.2		209.2	945.1	-228.2
กระทุ่มแบน	Kratum Baen	25.1	31.6	91.3	5.4	28.1			181.5	1064.8	- 24.0
สมุทรปราการ	SAMUT PRAKAN	40.3	25.5	27.8	24.2	40.4			158.2	926.4	-322.1
บางพลี	Bang Phli	51.3	12.1	27.2	27.4	47.8			165.8	1112.1	-249.4

สถานีฝน	Station	วันที่และจำนวนน้ำฝนเป็นมิลลิเมตร Date and amount of rainfall in millimeters							ฝนรวม มม. Total rainfall mm.	ฝนรวมตั้งแต่ Accumulative since 1	
		ตุลาคม October								ปริมาณ มม. Amount mm.	ปกติ Normal
		7	8	9	10	11	12	13			
ภาคตะวันออก	**EASTERN PART**										
1 นครนายก	NAKHON NAYOK	15.9	18.9	39.8	5.5	39.5			119.6	1525.5	-341.0
2 บ้านนา	Ban Na	18.8	24.6	21.3	12.4	30.9			108.0	1479.8	
3 ปากพลี	Pak Phli	19.0	20.5	23.2	17.3				80.0	1636.3	-230.9
4 องครักษ์	Ongkharak	18.4	5.4	54.3	3.9	11.3			93.3	1471.2	-254.2
5 ปราจีนบุรี	PRACHIN BURI*	40.1	3.1	46.1	4.3	17.0	10.1	1.0	121.7	1747.4	-242.4
6 ประจันตคาม	Prachantakham	26.7	4.5	55.4					86.6	1439.1	-198.3
7 บ้านสร้าง	Ban Sang	13.5		15.9	5.2	22.5			57.1	1083.6	
8 ศรีมหาโพธิ	Si Maha Phot	65.2	6.2	25.1	8.8	18.3			123.6	1342.8	-300.0
9 กบินทร์บุรี	Kabin Buri*	69.2	7.9	64.8	17.2				159.1	1582.6	+ 75.2
10 สระแก้ว	Sa Kaeo	22.0	9.7	38.2	11.7	54.0	5.6		141.2	1692.8	+ 43.8
11 วัฒนานคร	Watthana Nakhon	7.8	18.5	3.9	9.1	6.9			46.2	1338.6	-103.8
12 อรัญประเทศ	Aranyaprathet*	11.4	1.4	22.0	6.7	25.0	5.3		71.8	1286.5	-178.2
13 ฉะเชิงเทรา	CHACHOENGSAO	48.0	37.4	16.8		20.0			122.2	935.5	-356.9
14 บ้านโพธิ์	Ban Pho	50.4	10.6	65.4	14.0				140.4	1042.7	-140.5
15 ชลบุรี	CHON BURI*	57.5	17.8	23.3	60.1	47.1	0.1		205.9	1307.1	+ 25.9
16 พานทอง	Phan Thong	63.0	11.2	12.6	6.2				93.0	1059.4	+ 10.1
17 บ้านบึง	Ban Bung	61.2	46.3	5.7	54.2	52.3			219.7	1162.9	- 23.1
18 เกาะสีชัง	Ko Sichang*	78.1	31.4	196.3	57.8	17.9	2.8		384.3	1582.2	+444.9
19 ศรีราชา	Si Racha	77.5	123.6	92.4	36.4	14.7			344.6	1270.4	+201.4
20 สัตหีบ	Sattahip*	63.6	98.4	65.9	19.0	29.6	24.1		300.6	1160.6	- 6.5
21 ระยอง	RAYONG	62.5	87.5	60.2	51.0				261.2	1228.3	- 0.5
22 บ้านค่าย	Ban Khai	56.5	98.0	18.1	19.1	7.5			199.2	1457.8	+267.3
23 แกลง	Klaeng	50.0	53.5	34.0	31.5	6.3			175.3	1624.8	-304.6
24 จันทบุรี	CHANTHABURI*	44.5	60.8	67.9	46.4	14.5	10.5	7.8	252.4	2558.7	-479.3
25 ท่าใหม่	Tha Mai	75.3	124.5	65.4	12.7	33.8	27.5		339.2	1214.6	
26 มะขาม	Makham			40.4	50.2				90.6		
27 ตราด	TRAT	68.5	34.8	28.4	74.7		24.5		230.9	3080.5	-607.0
28 เขาสมิง	Khao Saming	45.2	32.4		86.2				163.8		
29 แหลมงอบ	Laem Ngop	23.0	77.0	21.3					121.3		
30 คลองใหญ่	Khlong Yai*	63.5	94.3	33.5	20.1	16.1	16.6	128.0	372.1	3999.2	-673.7
ภาคใต้	**SOUTHERN PART**										
1 เพชรบุรี	PHETCHABURI	21.3	30.6	50.5		28.3			130.7	770.6	-199.7
2 บ้านแหลม	Ban Laem		20.3	36.2		23.7			80.2	781.2	-263.9
3 บ้านลาด	Ban Lat	19.3	30.4	50.6	2.4	16.9			119.6	1009.7	+ 42.7
4 ท่ายาง	Tha Yang	24.9		59.3		21.8			106.0	622.1	- 72.5
5 ชะอำ	Cha-am	66.8	52.5		6.2				125.5	705.6	- 32.5
6 ประจวบคีรีขันธ์	PRACHUAP KHIRI KHAN*	4.4	32.1	4.0	0.4	14.7	7.5	15.4	78.5	808.4	- 49.7
7 หัวหิน	Hua Hin*	36.6	44.7	37.7	4.8	1.4	32.6	T	157.8	707.8	- 98.8
8 ปราณบุรี	Pran Buri	20.4	30.7	20.1	20.5	30.0			121.7		
9 ชุมพร	CHUMPHON*	2.3	2.7	0.3	10.9	20.1	9.7	24.4	70.4	1057.2	-378.5

สถานีฝน	Station	วันที่และจำนวนน้ำฝนเป็นมิลลิเมตร Date and amount of rainfall in millimeters ตุลาคม October 7	8	9	10	11	12	13	ฝนรวม มม. Total rainfall mm.	ฝนรวมตั้งแต่ 1 มกราคม Accumulative rainfall since 1 January ปริมาณ มม. Amount mm.	สูงต่ำกว่าปกติ Above or below Normal
ท่าแซะ	Tha Sae	3.0	3.5		6.5	21.8			34.8	1115.6	
สวี	Sawi					23.1			23.1		
หลังสวน	Lang Suan										
สุราษฎร์ธานี	**SURAT THANI***		6.4	0.1		7.8	1.9	8.7	24.9	882.4	-234.6
ไชยา	Chaiya					7.6			7.6	968.5	- 15.3
เกาะสมุย	Ko Samui*	0.2	18.4	3.2	1.7	T	5.0	9.0	37.5	686.6	-226.2
พุนพิน	Phunphin					8.6			8.6	947.8	-132.3
ตาชาง	Tha Chang		1.5						1.5		
กาญจนดิษฐ์	Kanchanadit										
บ้านนาสาร	Ban Na San										
นครศรีธรรมราช	**NAKHON SI THAMMARAT***		0.7	21.6	T	5.2	9.5	T	37.0	983.2	-242.6
สิชล	Sichon		30.5		10.1				40.6	758.9	-331.8
ท่าศาลา	Tha Sala								0.0	767.2	-124.9
ฉวาง	Chawang		16.2	26.0	4.9		9.4		56.5	1342.0	-171.5
ทุ่งสง	Thung Song	2.6							2.6	935.9	
ร่อนพิบูลย์	Ron Phibun		3.1	39.0	18.5		15.2		75.8	685.6	-300.1
ปากพนัง	Pak Phanang								0.0	527.7	
พัทลุง	**PHATTHALUNG**								0.0	791.4	-409.8
ควนขนุน	Khuan Khanun								0.0	876.6	
ปากพยูน	Pak Phayun								0.0	392.9	
เขาชัยสน	Khao Chaison								0.0	697.2	
สงขลา	**SONGKHLA***	8.3	0.8	T			T	T	9.1	662.1	-378.4
รัตภูมิ	Rattaphum	1.0							1.0	603.7	
หาดใหญ่	Hat Yai	T				T	6.7		6.7	796.6	
สะเดา	Sadao	1.9							1.9	956.5	
ปัตตานี	**PATTANI***	8.3	30.7	6.3		3.1	5.1		53.5	972.8	+254.7
หนองจิก	Nong Chik								0.0	403.1	
ยะหริ่ง	Yaring					15.2			15.2	639.0	
มายอ	Mayo	1.4	3.9	7.0	11.0				23.3	1047.3	
โคกโพธิ์	Khok Pho			11.2					11.2	1304.3	
ปะนาเระ	Panare										
ยะลา	**YALA**	5.5							5.5	1166.9	
ยะหา	Yaha	1.4							1.4	1006.3	
รามัน	Raman				7.1	7.5			14.6	1249.5	
บันนังสตา	Bannang Satar	1.3							1.3		
เบตง	Betong								0.0	1126.5	
นราธิวาส	**NARATHIWAT***	43.6	3.4	5.9	1.1		2.7	T	56.7	1232.2	-172.3
ยี่งอ	Yi-ngo		5.8	9.2					15.0	1154.4	
ระแงะ	Rangae	20.0	18.0						38.0		
ตากใบ	Tak Bai	8.6	3.5						12.1		
สุไหงโกลก	Sungai Kolok				36.0				36.0	1425.4	

สถานีฝน	Station	วันที่และจำนวนน้ำฝนเป็นมิลลิเมตร Date and amount of rainfall in millimeters							ฝนรวม มม. Total rainfall mm.	ฝนรวมตั้งแต่ 1 มกราคม Accumulative since 1 January	
		ตุลาคม October								ปริมาณ มม. Amount mm.	สูงกว่าหรือต่ำกว่าค่าปกติ Above or below Normal
		7	8	9	10	11	12	13			
51 ระนอง	RANONG*	15.6	15.3	29.0	22.1	127.2	20.6	56.9	286.7	3331.7	-716.9
52 กระบุรี	Kra Buri	23.5	4.3	23.2	6.9	39.8			97.7	2100.3	
53 พังงา	PHANGNGA	29.0	29.0			53.5	40.0		151.5	2113.6	
54 ตะกั่วป่า	Takua Pa	6.1	9.3	8.7	13.6	83.6			121.3	4176.4	
55 กะปง	Kapong	7.4	21.7	6.6	8.4	60.9			105.0	3513.6	
56 ท้ายเหมือง	Thai Muang	11.5	44.7	5.6	1.9	16.8	54.7		135.2	2690.4	
57 ตะกั่วทุ่ง	Takua Thung	53.0	24.1	4.9	4.2	28.0			114.2	2737.4	
58 ทับปุด	Thap Put						76.8		76.8	1571.9	
59 ภูเก็ต	PHUKET*	33.1	0.2	11.9	1.8	0.2	33.2	T	80.4	2176.6	+1 4.8
60 สนามบินภูเก็ต	Phuker Airport*	20.8	11.8	18.5	4.6	1.6	28.6		85.9	2303.4	+ 59.6
61 กระบี่	KRABI		8.7		2.1				10.8	1658.2	
62 อ่าวลึก	Ao Luk	17.5	14.8			25.5			57.8	1533.7	
63 คลองท่อม	Khlong Tom	1.8		1.9	4.2	16.9			24.8	1148.8	
64 ตรัง	TRANG										
65 สนามบินตรัง	Trang Airport*	2.7		3.7	3.1	35.1	4.4	0.3	49.3	1420.1	-574.3
66 สิเกา	Sikao	4.5			4.0	22.4	18.5		49.4	1572.7	
67 ย่านตาขาว	Yan Ta Khao					41.4	17.1		58.5	1506.5	
68 ปะเหลียน	Palian	12.3			1.5	5.8	11.6		31.2	1727.1	
69 สตูล	SATUN										
70 ทุ่งหว้า	Thung Wa	3.0				13.0	7.0		23.0	1157.4	

ลำดับที่	Station	วันที่และจำนวนน้ำฝนเป็นมิลลิเมตร Date and amount of rainfall in millimeters							ฝนรวม มม. Total rainfall mm.	ฝนรวมตั้งแต่ 1 มกราคม Accumulative rainfall since 1 January	
		ตุลาคม October								ปริมาณ มม. Amount mm.	สูงต่ำกว่าปกติ Above or below Normal
		7	8	9	10	11	12	13			
	กรุงเทพมหานคร **BANGKOK METROPOLIS**										
	สถานีเครื่องรับส่งวิทยุนนทบุรี Overseas Radio Receiving Station	26.4	22.6	33.0	46.7	38.2	8.7		175.6	994.9	
	ร.ร. การช่างนนทบุรี Nonthaburi Trade School	2.7	34.5		31.5				68.7	750.6	
	พลังงานปรมาณูแห่งชาติ Atomic Energy For Peace	9.1	16.8	50.2	47.6				123.7	1007.0	
	กองกำกับการรถวิทยุ ฯ MMP. Sub Division Car Center	18.3	30.5	46.0	53.2	44.8	7.8		202.6		
	วิทยาลัยครูจันทรเกษม Chankasem College Education		11.5	67.0	51.0				129.5	718.6	
	ไฟฟ้าฝ่ายผลิต Electrical Supply Authority	40.0	36.2	35.4	24.5	96.8	15.0		247.9	881.6	
	[illegible] Civil Aviation Training Center	18.0	11.8	72.0					101.8	908.5	
	[illegible] Yothin Burana School	10.2	50.6	38.0	30.0				128.8		
	[illegible] Bang Sue Railway Station	41.5		66.0	17.1	110.2	5.1		239.9	916.2	
10	ร.ร. พาณิชยการสยาม Siam Commercial School	24.0	19.6	57.3	15.0	100.4	5.7		222.0	979.7	
11	ร.ร. การประชาสัมพันธ์ Public Relation School	16.3	34.6	29.2		57.3	11.8		149.2	1074.0	
12	ร.ร. สามเสนนอก Sam Sen Nok School	21.1	18.2	64.9	46.5	71.4	14.3		236.4	869.8	
13	มหาวิทยาลัยรามคำแหง Ramkhamhaeng University	30.3	33.8	40.9	34.0	61.1	10.1		210.2	970.4	
14	ร.ร. ศรีอุลัย Sri Ulai School	29.6	34.0	40.0	18.0				121.6	1001.1	
15	ร.ร. จิตรลดา Chitlada School	20.5	49.7	29.0	23.6	50.7	7.0		180.5	1229.8	
16	เขตบางกะปิ Bangkapi Boundary										
17	เขตหนองจอก Nong Chok Boundary	39.1		92.7	5.4	104.1			241.3		
18	กระทรวงศึกษาธิการ Ministry of Education	19.5	25.0		11.2				55.7	829.9	
19	ร.ร. ช่างกลวิทยา Changkol Vitthaya School	25.6	19.8	64.1	51.6	77.9	10.9		249.9	1048.5	
20	ร. 1 พัน 2 รอ. Second Infantry Battalion	22.7	38.5	74.0	28.4				163.6		
21	บ้านมนังคศิลา Ban Manangkha Sila	15.7	1.6	78.8	23.2	49.7	24.8		193.8	1161.8	
22	ร.ร. โยสิตสโมสร Kosit Samosorn School	23.4	37.4	43.8	23.5	60.4	16.3		204.8	1142.6	
23	ประตูน้ำปทุมวัน Pathumvan Irr.	12.4	8.7	94.6	34.7	94.1	11.2		255.7	1052.6	
24	ร.ร. เฉลิมสาสน์ศึกษา Chaloemsart Suksa School	24.2	45.4	35.6	25.2				130.4	803.0	
25	วิทยาลัยเพาะช่าง Poh Chang College	14.7	12.8	60.3	11.1				98.9	993.7	
26	ร.ร. มาแตร์เดอี Mater Dei School	22.4	64.3	41.4	32.8				160.9		
27	สถานีจ่ายไฟฟ้าบางกะปิ Sup Center of Electrial Supply-Bangkapi	38.4	33.5	39.3	52.9	59.3			223.4	891.6	
28	วิทยาลัยพาณิชยการธนบุรี Thonburi Commercial College	26.4	16.2	67.4	9.8	107.5	T		227.3	940.5	
29	วิทยาลัยครูบ้านสมเด็จ Bansomdet Teacher College	19.6	8.5	79.3	10.1				117.5	844.0	
30	เขตคลองสาน Khlong San Boundary	13.0	9.2	98.9	9.8		26.0		156.9	877.9	
31	ร.ร. เตรียมทหาร Armed Force Academy Preparatory-School	15.5	13.3	106.4	13.3	126.3	56.4		331.2	1204.2	
32	ร.ร. กรุงเทพคริสเตียน Bangkok Christian College	19.5	48.3	92.8	11.2				171.8	813.2	
33	ร.ร. ศรีวิกรม์ Srivikorn School	29.6	20.0	41.7	48.5	78.2	6.8		224.8	1131.2	
34	ประตูน้ำพระโขนง Prakhanong Irr.	16.0	26.5	60.3	50.7	48.8	9.0		211.3	1027.9	
35	ร.ร. สมชิดศึกษา Somchit Suksa School										
36	ร.ร. ยานนาเวศวิทยาคม Yannaves Vitthayakhom School	13.2	13.8	106.5	7.6	70.2	14.3		225.6		
37	ร.ร. พระโขนง Prakhanong School	30.2	9.0	53.5	51.1	57.0	10.6		211.4		
38	ร.ร. ช่องนนทรี Chong Nonthri School	9.5	15.7	31.3	3.9	43.2			103.6		

อุณหภูมิสูงสุดและต่ำสุดประจำวันที่ ๗ — ๑๓ ตุลาคม ๒๕๑๗

Daily Max. and Min. Temperature 7 - 13 October 1974

สถานี	Station	อุณหภูมิสูงสุดและต่ำสุดเป็นองศาเซลเซียส Max. and Min. Temperature in degree Celsius							เฉลี่ยสูงสุดต่ำสุด Average Max. Min.	เฉลี่ยในสัปดาห์ Weekly Mean	ค่าปกติประจำเดือน Monthly Normal
		7	8	9	10	11	12	13			
ภาคเหนือ	**NORTHERN PART**										
1 เชียงราย	CHIANG RAI	31:2 20.8	31:5 22:1	31:5 21:4	30:0 22:2	30:3 21:2	30:2 22:7	31:4 21:3	30:9 21:7	26.3	25.3
2 แม่ฮ่องสอน	MAE HONG SON	30:7 21:5	33:8 22:4	33:7 21:8	32:5 22:0	31:0 22:6	34:0 23:2	33:8 22:6	32:8 22:3	27.6	27.0
3 เชียงใหม่	CHIANG MAI	31:0 21:4	32:6 21:6	31:8 22:2	30:7 23:6	31:7 23:7	31:1 21:4	31:4 22:3	31:5 22:3	26.9	26.2
4 น่าน	NAN	32:9 22:2	33:6 22:7	33:9 23:5	31:1 24:6	31:4 22:8	31:8 23:3	33:4 23:3	32:6 23:2	27.9	26.9
5 ท่าวังผา	Tha Wang Pha	33:3 22:3	33:8 21:4	33:3 22:7	31:6 23:5	22:2	::	::	33:0 22:4	27.7	..
6 ลำปาง	LAMPANG	32:0 22:1	32:7 22:0	30:5 23:4	29:8 24:0	31:0 24:0	31:5 22:6	32:7 22:7	31:5 23:0	27.8	26.4
7 แม่สะเรียง	Mae Sariang	31:8 23:0	33:3 22:6	33:4 22:8	31:5 22:7	31:1 23:3	32:4 23:1	32:6 22:7	32:3 22:9	27.6	27.3
8 แพร่	PHRAE	33:0 23:3	33:6 23:1	32:8 24:1	30:7 23:0	31:9 24:2	31:7 23:0	32:5 23:4	32:3 23:4	27.9	26.9
9 อุตรดิตถ์	UTTARADIT	33:0 23:0	34:3 23:6	32:9 24:6	32:2 25:4	33:0 25:0	32:5 24:5	32:7 23:9	32:9 24:3	28.6	27.9
10 สนามบินอุตรดิตถ์	Uttaradit Airport	33:5 23:2	33:5 22:4	33:4 22:3	31:0 24:4	32:2 24:2	31:2 23:4	::	32:5 23:4	28.0	..
11 ตาก	TAK	31:2 22:3	32:8 22:9	31:4 24:0	31:0 25:1	28:1 23:5	30:1 23:1	31:7 23:3	30:9 23:5	27.2	26.9
12 พิษณุโลก	PHITSANULOK	31:0 23:1	33:8 24:2	34:0 24:8	31:3 25:4	32:2 24:5	31:4 24:8	32:0 24:0	32:2 24:4	28.3	28.1
13 แม่สอด	Mae Sot	29:9 22:7	32:5 23:3	30:7 23:5	29:4 23:4	28:2 23:1	30:7 23:0	30:7 22:9	30:3 23:1	26.7	27.0
14 เพชรบูรณ์	PHETCHABUN	31:5 22:7	33:6 23:2	32:3 23:7	29:1 23:7	30:8 23:0	32:7 23:4	31:4 23:0	31:6 23:2	27.4	27.0
15 หล่มสัก	Lom Sak	32:2 22:2	33:6 22:3	31:6 23:8	29:2 25:1	29:3 23:4	32:5 23:0	22:2	31:4 23:1	27.3	..
16 วิเชียรบุรี	Wichian Buri	31.3 22.2	32.0 23.5	32.2 23.6	31.3 24.0	30.7 24.0	32.0 24.1	.. 22.9	31.6 23.5	27.6	..
ภาคตะวันออกเฉียงเหนือ	**NORTHEASTERN PART**										
1 หนองคาย	NONG KHAI	32.5 24.0	33.2 23.3	31.8 25.1	30.7 24.5	31.5 22.8	31.4 22.7	31.2 23.8	31.8 23.7	27.8	27.1
2 เลย	LOEI	32:4 22:2	31:9 22:0	29:5 22:9	27:7 22:7	29:7 23:3	30:4 22:9	31:8 22:6	30:5 22:7	26.6	25.8
3 อุดรธานี	UDON THANI	32:2 25:2	32:8 24:6	30:1 24:9	30:1 24:3	31:2 24:2	30:7 24:0	29:8 24:9	31:0 24:6	27.8	6.6
4 สกลนคร	SAKON NAKHON	33:4 23:6	34:3 23:2	31:2 23:7	30:7 23:6	31:8 22:7	31:7 21:4	31:0 22:4	32:0 22:9	27.5	26.3
5 นครพนม	NAKHON PHANOM	33:7 22:8	33:6 22:5	30:7 23:8	29:6 23:6	31:7 22:2	31:3 20:8	29:6 20:5	31:5 22:3	26.9	26.1
6 มุกดาหาร	Mukdahan	32:4 23:9	32:5 23:0	30:7 23:4	29:8 23:1	30:2 23:5	30:3 22:0	27:4 21:4	30:5 22:9	26.7	26.2
7 ขอนแก่น	KHON KAEN	32:2 22:3	31:6 23:7	31:2 23:6	31:0 23:0	30:2 23:8	31:6 23:0	31:4 23:2	31:3 23:2	27.3	26.7
8 โกสุมพิสัย	Kosum Phisai	31:8 23:2	32:2 23:4	30:5 24:2	27:5 22:9	30:0 23:0	31:2 23:5	.. 23:0	30:5 23:3	26.9	..
9 ร้อยเอ็ด	ROI ET	31:7 24:0	31:4 24:3	29:9 24:1	29:4 23:3	30:6 24:0	30:7 23:2	28:0 22:2	30:2 23:6	26.9	26.6
10 ชัยภูมิ	CHAIYAPHUM	31:1 20:8	31:4 24:6	31:6 24:5	30:4 23:0	29:8 23:4	30:5 22:5	29:4 23:3	30:6 23:2	26.9	26.6
11 อุบลราชธานี	UBON RATCHATHANI	31:7 22:0	31:0 22:5	31:0 22:8	31:3 23:5	29:5 23:3	30:3 22:3	28:9 20:5	30:5 22:4	26.5	26.7
12 สุรินทร์	SURIN	31:8 22:6	31:5 25:6	30:5 25:1	30:4 23:1	28:5 23:4	30:5 23:5	29:6 23:6	30:4 23:8	27.1	26.7
13 ท่าตูม	Tha Tum	31:0 22:2	30:9 24:5	30:4 23:2	29:1 22:9	29:5 24:0	29:6 24:0	27:4 22:8	29:7 23:4	26.6	..
14 นางรอง	Nang Rong	30:7 22:2	30:4 25:0	30:1 24:4	29:9 23:9	30:1 23:3	30:5 23:8	.. 23:8	30:3 23:8	27.6	..

สถานี	Station	อุณหภูมิสูงสุดและต่ำสุดเป็นองศา ซ. Max. and Min. Temperature in degree C.							เฉลี่ยสูงสุดต่ำสุด Average Max. Min.	เฉลี่ยในสัปดาห์ Weekly Mean	ค่าปกติประจำเดือน Monthly Normal
		7	8	9	10	11	12	13			
15 นครราชสีมา	NAKHON RATCHASIMA	30·8 / 22·8	30·3 / 23·6	30·3 / 22·9	29·9 / 22·7	29·3 / 23·4	30·1 / 22·7	31·6 / 22·7	30·2 / 23·0	26.6	26.6
16 โชคชัย	Chok Chai	30·7 / 22·1	30·2 / 23·9	30·3 / 23·4	28·3 / 23·3	29·7 / 23·3	29·8 / 22·8	23·5	29·8 / 23·2	26.5	..
ภาคกลาง	**CENTRAL PART**										
1 นครสวรรค์	NAKHON SAWAN	31·3 / 23·0	33·2 / 24·8	31·1 / 24·4	31·7 / 24·8	31·2 / 23·9	30·2 / 23·4	32·6 / 23·8	31·6 / 24·0	27.8	27.9
2 ลพบุรี	LOP BURI	30·6 / 23·0	29·8 / 24·6	31·6 / 23·6	30·0 / 23·5	29·8 / 24·3	30·0 / 22·6	23·2	30·2 / 23·3	26.8	27.5
3 สุพรรณบุรี	SUPHAN BURI	30·9 / 21·0	31·6 / 22·4	31·3 / 22·1	28·2 / 22·1	30·1 / 22·6	30·0 / 22·0	31·3 / 22·7	30·5 / 22·1	26.3	27.7
4 กาญจนบุรี	KANCHANABURI	29·3 / 23·1	29·1 / 23·6	29·4 / 24·0	29·4 / 22·7	32·3 / 23·4	30·5 / 23·0	31·2 / 22·8	30·2 / 23·2	26.7	27.1
5 ทองผาภูมิ	Thong Pha Phum	30·6 / 22·5	29·0 / 23·0	29·9 / 22·5	25·0 / 23·0	30·8 / 23·3	30·5 / 23·0	31·7 / 22·8	29·6 / 22·9	26.3	..
6 สนามบินดอนเมือง	Dong Muang Airport	29·2 / 24·0	28·9 / 23·8	29·0 / 23·6	26·5 / 23·0	29·5 / 22·4	28·3 / 22·0	30·0 / 22·5	28·7 / 23·0	25.9	28.2
7 กรุงเทพมหานคร	BANGKOK METROPOLIS	31·7 / 24·4	30·6 / 23·9	30·1 / 24·5	28·7 / 24·0	29·5 / 24·2	28·8 / 23·7	31·0 / 23·9	30·1 / 24·1	27.6	27.8
8 ศูนย์วิจัย ฯ บางนา	Bang Na	31·0 / 24·3	30·0 / 23·8	28·5 / 23·7	28·3 / 23·7	30·4 / 24·2	28·7 / 23·6	30·4 / 23·7	29·6 / 23·9	26.8	..
ภาคตะวันออก	**EASTERN PART**										
1 ปราจีนบุรี	PRACHIN BURI	31·7 / 23·2	30·5 / 23·2	29·8 / 25·0	28·5 / 24·0	32·0 / 24·5	32·0 / 23·3	32·0 / 24·5	30·9 / 24·0	27.5	27.9
2 กบินทร์บุรี	Kabin Buri	31·7 / 23·3	30·8 / 23·0	31·1 / 23·9	27·0 / 23·7	30·8 / 23·9	30·9 / 23·4	24·6	30·4 / 23·7	27.1	..
3 อรัญประเทศ	Aranyaprathet	32·3 / 23·5	31·7 / 24·0	29·0 / 24·2	30·3 / 24·0	31·6 / 23·7	31·0 / 24·0	31·6 / 23·6	31·1 / 23·9	27.5	27.4
4 ชลบุรี	CHON BURI	31·5 / 24·5	31·0 / 23·5	26·6 / 23·9	27·8 / 24·2	29·7 / 24·0	31·0 / 22·5	31·7 / 24·5	29·9 / 23·9	26.9	27.4
5 เกาะสีชัง	Ko Si Chang	29·4 / 23·9	29·1 / 23·3	26·0 / 23·8	27·5 / 24·3	29·2 / 24·5	29·2 / 24·0	29·7 / 23·9	28·6 / 24·0	26.3	27.3
6 สัตหีบ	Sattahip	29·0 / 24·5	28·6 / 23·9	26·0 / 23·2	30·6 / 23·6	29·7 / 23·9	28·7 / 23·7	30·6 / 23·6	29·0 / 23·8	26.4	28.0
7 ระยอง	RAYONG	30·0 / 24·0	23·8	26·2 ..	29·4 / 24·1	28·8 / 24·1	24·1	..	28·6 / 24·0	26.3	..
8 จันทบุรี	CHANTHABURI	29·0 / 23·4	28·1 / 23·4	26·5 / 22·7	27·2 / 23·8	29·2 / 23·9	29·2 / 23·5	29·5 / 23·5	28·4 / 23·5	26.0	27.3
9 คลองใหญ่	Khlong Yai	29·2 / 22·7	28·6 / 22·8	29·2 / 23·7	29·6 / 23·4	29·1 / 22·7	27·7 / 22·3	27·6 / 22·5	28·7 / 22·9	25.8	26.8
ภาคใต้	**SOUTHERN PART**										
1 หัวหิน	Hua Hin	25·3 / 23·1	28·8 / 23·2	24·8 / 22·9	30·7 / 23·4	30·5 / 24·1	29·2 / 24·2	30·0 / 24·0	28·5 / 23·6	26.6	27.1
2 ประจวบคีรีขันธ์	PRACHUAP KHIRI KHAN	26·7 / 22·6	25·3 / 23·0	27·1 / 22·5	30·2 / 24·5	28·7 / 24·7	28·1 / 23·7	29·6 / 24·4	28·0 / 23·6	25.8	26.9
3 ชุมพร	CHUMPHON	26·6 / 23·6	27·4 / 22·8	29·6 / 23·1	30·3 / 22·6	31·1 / 22·4	26·7 / 23·8	30·5 / 23·4	28·9 / 23·1	26.0	26.8
4 สุราษฎร์ธานี	SURAT THANI	30·1 / 22·8	30·6 / 23·2	31·4 / 23·2	33·1 / 22·6	31·4 / 24·0	28·8 / 23·6	30·9 / 23·0	30·9 / 23·2	27.1	27.0
5 เกาะสมุย	Ko Samui	27·8 / 23·7	28·8 / 25·0	30·8 / 24·8	31·4 / 24·5	31·5 / 25·2	28·0 / 25·5	30·6 / 24·8	29·8 / 24·8	27.3	..
6 นครศรีธรรมราช	NAKHON SI THAMMARAT	30·5 / 23·0	31·5 / 23·0	32·9 / 23·2	31·9 / 22·8	33·3 / 23·5	28·4 / 22·8	29·6 / 22·4	31·2 / 23·0	27.1	27.1
7 สงขลา	SONGKHLA	33·1 / 24·0	32·5 / 24·4	33·3 / 24·0	34·1 / 23·7	32·9 / 24·3	32·9 / 25·2	33·4 / 24·3	33·2 / 24·2	28.7	27.5
8 ปัตตานี	PATTANI	32·5 / 22·6	33·5 / 22·5	33·4 / 22·8	34·3 / 22·7	33·8 / 23·9	30·5 / 24·4	32·8 / 23·0	28·6 / 23·2	25.9	27.3
9 นราธิวาส	NARATHIWAT	32·2 / 22·4	31·1 / 22·8	31·6 / 23·0	31·0 / 23·0	30·8 / 23·6	30·4 / 25·0	31·5 / 23·8	31·2 / 23·4	27.3	26.8
10 ระนอง	RANONG	27·9 / 22·6	26·6 / 22·4	29·9 / 21·9	29·4 / 22·8	30·0 / 21·1	26·5 / 22·8	29·8 / 22·9	28·6 / 22·4	25.5	26.3
11 ภูเก็ต	PHUKET	29·4 / 23·0	30·0 / 23·7	28·5 / 23·8	30·0 / 23·2	31·2 / 23·8	28·4 / 26·1	31·0 / 24·1	29·8 / 24·0	26.9	27.0
12 สนามบินภูเก็ต	Phuket Airport	27·7 / 24·6	27·0 / 24·0	27·2 / 22·7	29·2 / 23·5	30·5 / 25·9	28·3 / 26·0	30·0 / 23·6	28·6 / 24·3	26.5	26.7
13 สนามบินตรัง	Trang Airport	32·5 / 23·0	31·9 / 24·2	32·2 / 23·7	32·2 / 23·3	32·9 / 22·9	31·9 / 22·7	31·8 / 23·4	32·1 / 23·3	27.7	27.0

แก้ไขเพิ่มเติมรายงานจำนวนน้ำฝนเนื่องจากได้รับรายงานภายหลัง สำหรับรายงานอากาศประจำสัปดาห์ ฉบับที่ 40/๒๕๑๗

Corrections for late rainfall data reports in weekly weather report No. 40/1974

	สถานีฝน	Station	วันที่และจำนวนน้ำฝนเป็นมิลลิเมตร Date and amount of rainfall in millimeters กันยายน – ตุลาคม September - October							ฝนรวม มม. Total rainfall mm.	ฝนรวมตั้งแต่ 1 มกรา Accumulative rainfall since 1 January ปริมาณ มม. Amount mm.	สูงต่ำกว่าปี Above or below ... mm.
			30	1	2	3	4	5	6			
	ภาคเหนือ	NORTHERN PART										
11	แม่ใจ	Mae Chai							16.1	28.6	1229.3	+ 3.2
13	จุน	Chun							16.1	61.8	1176.7	-[illegible].6
25	สันทราย	San Sai					10.0	9.0	8.4	31.9	737.6	-[illegible].8
29	สารภี	Saraphi							28.4	46.8	847.3	
33	ลำพูน	LAMPHUN							30.2	66.8	854.5	-[illegible].3
41	เถิน	Thoen							13.5	50.2	1012.0	+165.2
42	แม่พริก	Mae Phrik							13.2	34.6	852.2	+ 35.7
45	สูงเม่น	Sung Men						48.1		48.1		
49	เชียงกลาง	Chiang Klang							8.6	62.4	953.6	
55	ฝากหา	Fak Tha							8.0	25.7	1255.2	+163.8
56	น้ำปาด	Nam Pat							7.5	15.5	1265.5	+130.3
61	เขื่อนภูมิพล	Bhumibol Dam*							33.4	50.3	1040.8	+172.7
62	บ้านตาก	Ban Tak							30.5	30.5	724.0	+3[illegible]7
65	สุโขทัย	SUKHOTHAI							25.0	37.5	729.5	-24[illegible].8
66	ทุ่งเสลี่ยม	Thung Saliam							16.7	29.0	1155.8	+ 71.2
68	กงไกรลาศ	Kong Krailat							24.4	80.4	967.7	-180.8
72	พรหมพิราม	Phrom Phiram							12.0	49.4	935.8	+ 33.7
73	วังทอง	Wang Thong							12.1	43.5	947.4	-309.9
74	บางกระทุ่ม	Bang Kratum							24.0	100.5	828.7	-319.2
75	กำแพงเพชร	KAMPHAENG PHET							45.5	56.6	1018.6	- 38.0
76	พรานกระต่าย	Phan Kratai							30.5	46.9	1134.1	-162.1
77	คลองขลุง	Khlong Khlung							42.6	42.6	1219.0	+ 76.8
78	ขาณุวรลักษบุรี	Khanu Woralaksaburi							52.3	52.3	1301.3	+164.4
79	พิจิตร	PHICHIT							20.7	52.6	1214.4	-192.8
80	สามง่าม	Sam Ngam							29.0	48.0	757.0	
81	ตะพานหิน	Taphan Hin							23.2	55.3	938.1	-213.7
82	บางมูลนาก	Bang Mun Nak							34.7	34.7	695.9	-354.2
86	หล่มสัก	Lom Sak*						1.6	6.2	21.8	910.7	- 18.3
87	ชนแดน	Chon Daen							19.4	46.7	920.2	-215.3
88	หนองไผ่	Nong Phai							25.6	53.9	673.8	
80	วิเชียรบุรี	Wichan Buri							24.4	41.4	1300.7	+235.0
	ภาคตะวันออกเฉียงเหนือ	NORTHEASTERN PART										
2	เชียงคาน	Chiang Khan							16.1	20.3	1220.7	+ 22.6
3	ท่าลี่	Tha Li							12.8	68.6	1193.1	+311.9

	สถานีฝน	Station	วันที่และจำนวนน้ำฝนเป็นมิลลิเมตร Date and amount of rainfall in millimeters							ฝนรวม มม. Total rainfall mm.	ฝนรวมตั้งแต่ 1 มกราคม Accumulative rainfall since 1 January	
			กันยายน — ตุลาคม September - October								ปริมาณ มม. Amount mm.	สูงต่ำกว่าปกติ Above or below Normal
			30	1	2	3	4	5	6			
5	วังสะพุง	Wang Saphung							29.6	69.5	938.9	- 67.7
7	ศรีเชียงใหม่	Si Chiang Mai							15.1	46.4	1312.2	-335.9
7	จตุรพักตรพิมาน	Chaturaphak Phiman							18.0	50.0	1260.7	+229.3
8	เกษตรวิสัย	Kaset Wisai					9.0	16.0		53.0	1254.8	- 74.2
9	สุวรรณภูมิ	Suwannaphum							13.0	76.6	1376.0	-204.9
0	มหาสารคาม	MAHA SARAKHAM							6.8	138.8	1090.8	-233.2
1	เชียงยืน	Chiang Yun							16.8	51.0		
3	โกสุมพิสัย	Kosum Phisai*						1.7	9.5	73.7	996.6	-182.8
6	พยัคฆภูมิพิสัย	Phayakhaphum Phisai						4.2	2.2	92.8	1065.0	-255.2
0	ชุมแพ	Chum Phae							7.3	46.4	686.4	-333.8
1	มัญจาคีรี	Mancha Khiri							28.6	47.2	602.9	
2	ชุมพท	Chonnabot							36.4	100.9	839.1	-272.5
3	บ้านไผ่	Ban Phai							32.2	95.8	779.9	
4	พล	Phon							34.7	50.2	919.0	-289.6
5	หนองสองห้อง	Nong Song Hong							7.5	57.2	933.1	-290.2
7	เกษตรสมบูรณ์	Kaset Sombun							13.8	13.8		
9	คอนสวรรค์	Khon Sawan							30.2	30.2		
0	จัตุรัส	Chatturat							30.7	73.8	906.2	-129.2
1	บำเหน็จณรงค์	Bamnet Narong							52.8	110.2	867.3	-249.8
4	คง	Khong							36.3	36.3		
5	ด่านขุนทด	Dan Khun Thot							27.5	118.3	887.9	- 53.1
6	โนนไทย	Nom Thai							21.1	99.6	814.8	-199.7
7	โนนสูง	Non Sung							9.5	44.5	823.0	-298.4
1	ปักธงชัย	Pak Thong Chai							25.6	75.7	966.3	+ 4.7
2	โชคชัย	Chok Chai*							4.4	12.6	990.7	+ 30.9
4	บุรีรัมย์	BURI RAM						12.3		19.6		
6	สตึก	Satuk							14.9	96.9	1007.3	-231.3
8	นางรอง	Nang Rong*						25.1	16.8	103.6	1001.2	-170.9
0	รัตนบุรี	Rattanaburi							33.4	103.0	1107.9	-108.0
3	ปราสาท	Prasat							3๓.0	72.3	841.9	-280.9
8	ขุขันธ์	Khukhan							20.0	80.0	1058.4	-107.6
9	ขุนหาญ	Khun Han							15.3	25.5	782.2	
0	กันทรลักษ์	Kantharalak							11.4	19.6	903.6	-329.0
3	อำนาจเจริญ	Amnat Charoen							20.5	87.6	1415.6	-118.1
4	ยโสธร	Yasothon							57.7	94.7	1436.6	+ 37.1
6	มหาชนะชัย	Maha Chana Chai							21.2	40.8	1282.5	-113.0
8	โขงเจียม	Khong Chaim							17.1	116.8	1966.3	+245.5

	สถานีฝน	Station	วันที่และจำนวนน้ำฝนเป็นมิลลิเมตร Date and amount of rainfall in millimeters							ฝนรวม มม. Total rainfall mm.	ฝนรวมตั้งแต่ 1 มกรา Accumulative rainfall since 1 January	
			กันยายน – ตุลาคม September – October								ปริมาณ มม. Amount mm.	สูงต่ำกว่าปี Above or below Normal
			30	1	2	3	4	5	6			
99	เดชอุดม	Det Udom							31.0	101.5	1471.4	- 30.4
	ภาคกลาง	CENTRAL PART										
2	บุรรพตพิสัย	Banphot Phisai							24.3	44.7	979.4	+ 7.0
6	ทาตะโก	Tha Tako							35.5	35.5		
7	พยุหคีรี	Phayuha Khiri							43.9	48.6	973.5	- 37.9
8	ตาคลี	Takhli							89.2	109.5	1151.6	- 6.4
9	อุทัยธานี	UTHAI THANI							25.5	35.8	1009.3	- 3.8
10	สว่างอารมณ์	Sawang Arom							18.3	18.3		
11	บ้านไร่	Ban Rai							27.5	43.2	1258.5	+ 7.0
12	ทับทัน	Thap Than							16.9	23.5	1050.0	- 89.9
13	หนองฉาง	Nong Chang							28.4	66.5	1339.3	+ 70.6
14	หนองขาหย่าง	Nong Khayang							28.0	28.0		
15	ชัยนาท	CHAI NAT							32.4	71.3	1101.2	+103.9
16	มโนรมย์	Manorom							46.2	46.2	885.1	-162.8
17	วัดสิงห์	Wat Sing							23.1	43.2	998.2	-127.9
18	หันคา	Hankha							15.3	15.3	1042.7	+ 16.0
19	สิงห์บุรี	SING BURI							16.3	16.3	912.9	- 8.8
20	อินทร์บุรี	In Buri							19.4	19.4	735.0	-[illegible]6.3
21	บางระจัน	Bang Rachan							17.2	20.7		
22	พรหมบุรี	Phrom Buri							36.2	100.9	1085.9	-104.2
23	ลพบุรี	LOP BURI*							8.4	37.4	1103.8	- 97.0
24	บ้านหมี่	Ban Mi							20.6	24.5	899.7	- 34.7
26	ชัยบาดาล	Chai Badan							51.7	95.6	979.2	- 29.3
28	โคกสำโรง	Khok Samrong							45.4	77.4	845.6	-110.6
29	ท่าวุ้ง	Tha Wung							10.7	42.6	901.9	
31	เดิมบางนางบวช	Doembang Nangbuat							26.0	112.0	1044.7	+ 32.9
32	สามชุก	Sam Chuk							24.3	105.0	1101.2	+ 63.1
37	สุองพี่น้อง	Song Phi Nong							6.5	27.1	992.6	+273.8
38	อางทอง	ANG THONG							44.0	67.8	1196.6	+ 10.3
39	โพธิ์ทอง	Pho Thong							22.5	155.0	1630.2	+309.6
40	ไชโย	Chaiyo							30.2	91.4	1302.7	+349.6
41	วิเศษชัยชาญ	Wiset Chai Chan							44.3	94.3	1271.9	+ 55.0
42	ป่าโมก	Pa Mok							18.3	99.3	1028.6	- 16.1
43	สระบุรี	SARABURI							25.7	68.3	990.4	-465.9
44	พระพุทธบาท	Phra Phutthabat							16.5	51.5	579.8	
45	บ้านหมอ	Ban Mo							41.1	73.8		
46	เสาไห้	Sao Hai							21.2	38.8	886.4	

	สถานีฝน	Station	วันที่และจำนวนน้ำฝนเป็นมิลลิเมตร Date and amount of rainfall in millimeters							ฝนรวม มม. Total rainfall mm.	ฝนรวมตั้งแต่ 1 มกราคม Accumulative rainfall since 1 January	
			กันยายน – ตุลาคม September - October								ปริมาณ มม. Amount mm.	สูงต่ำกว่าปกติ Above or below Normal
			30	1	2	3	4	5	6			
47	แก่งคอย	Kaeng Khio							14.8	26.9	899.8	
48	หนองแค	Nong Khae							30.0	30.0	1149.2	
49	พระนครศรีอยุธยา	PHRA NAKHON SI AYUTHAYA							34.7	145.3	1342.9	+340.7
50	ท่าเรือ	Tha Rua							34.1	48.5	1000.7	
51	ผักไห่	Phak Hai							33.5	72.6	1060.4	-169.4
52	บางบาล	Bang Ban						38.1	0.4	113.6	1235.0	- 8.2
53	เสนา	Sena							40.9	74.4	1093.5	-190.4
54	บางไทร	Bang Sai							30.5	75.4	1193.4	- 35.4
55	บางปะอิน	Bang Pa-in							47.8	72.6	1288.6	+ 65.0
57	หนองเสือ	Nong Sua							5.6	60.2	1301.2	- 74.1
59	รังสิต	Rangsit							11.0	57.4	840.3	
60	ลำลูกกา	Lam Luk Ka							6.1	57.3	919.7	-302.0
79	พนมทวน	Phanom Thuan						6.5	5.3	20.7	635.5	- 74.5
85	บ้านโป่ง	Ban Pong							19.5	65.9	856.7	- 19.7
88	ปากท่อ	Pak Tho							21.4	21.4	564.1	-338.8
91	อัมภวา	Amphawa							6.2	6.2	633.7	-280.9
94	สมุทรปราการ	SAMUT PRAKAN							7.8	7.8	768.2	-426.9
95	บางพลี	Bang Phli							16.2	43.6	946.3	
	<u>ภาคตะวันออก</u>	<u>EASTERN PART</u>										
1	นครนายก	NAKHON NAYOK						4.2	9.9	49.9	1405.9	-376.2
2	บางน้ำ	Ban Na							8.2	71.5	1371.8	
3	ปากพลี	Pak Phli							18.2	37.2	1556.3	-243.9
4	องครักษ์	Ongkharak							10.1	72.9	1377.9	-239.5
6	ประจันตคาม	Prachantakham							60.4	79.6	1352.5	-233.8
7	บ้านสร้าง	Ban Sang							20.7	20.7	1026.5	
8	ศรีมหาโพธิ์	Si Maha Phot							12.8	43.1	1219.2	-364.5
9	กบินทร์บุรี	Kabin Buri							28.5	41.1	1423.5	- 30.5
16	พานทอง	Phan Thong					12.7		4.3	17.0	966.4	- 1.6
21	ระยอง	RAYONG						5.3	6.0	26.7	967.1	-171.4
22	บ้านค่าย	Ban Khai							18.5	66.9	1258.6	+154.0
23	แกลง	Klaeng							25.5	47.3	1449.5	-362.2
25	ท่าใหม่	Tha Mai							57.8	117.0	875.4	
27	ตราด	TRAT							18.2	177.1	2849.6	-667.4
28	เขาสมิง	Khao Saming							20.3	20.3		
	<u>ภาคใต้</u>	<u>SOUTHERN PART</u>										
1	เพชรบุรี	PHETCHABURI							12.5	20.1	636.6	-216.8
3	บ้านลาด	Ban Lat							17.3	17.3	890.1	+ 18.1

	สถานีฝน	Station	วันที่และจำนวนน้ำฝนเป็นมิลลิเมตร Date and amount of rainfall in millimeters							ฝนรวม มม. Total rainfall mm.	ฝนรวมตั้งแต่ 1 มกราคม Accumulative rainfall since 1 January	
			กันยายน – ตุลาคม September – October								ปริมาณ มม. Amount mm.	สูงต่ำ Above or below Normal
			30	1	2	3	4	5	6			
4	ท่ายาง	Tha Yang							17.4	17.4	516.1	-116.8
8	ปราณบุรี	Pran Buri						20.0	30.2	80.3		
21	สิชล	Sichon							10.2	10.2	718.3	-263.2
23	ฉวาง	Chawang							12.2	65.3	1285.5	-103.7
24	ทุ่งสง	Thung Song							6.0	37.8	933.3	-311.6
27	พัทลุง	PHATTHALUNG							18.9	18.9	791.4	257.1
28	ควนขนุน	Khuan Khanun							35.6	35.6	876.6	
30	เขาชัยสน	Khao Chaison							16.2	16.2	697.2	
38	มายอ	Mayo							12.0	85.0	1024.0	
39	โคกโพธิ์	Khok Pho							20.5	60.8	1293.1	
42	ยะหา	Yaha							7.4	16.5	1084.9	
43	รามัน	Raman							10.5	32.1	1234.9	
44	บันนังสตา	Bannang Satar							15.1	24.6		
45	เบตง	Betong							5.9	30.8	1126.5	
47	ยี่งอ	Yi-ngo							6.3	22.0	1139.4	
49	ตากใบ	Tak Bai							46.3	55.6		
50	สุไหงโกลก	Sungai Kolok							28.8	101.8	1389.4	
52	กระบุรี	Kra Buri							28.8	129.8	2002.6	
53	พังงา	PHANGNGA							84.0	125.2	1962.1	
54	ตะกั่วป่า	Takua Pa							37.2	387.2	4055.1	
55	กะปง	Kapong							102.6	297.0	3408.6	
56	ท้ายเหมือง	Thai Muang							44.1	118.6	2555.2	
57	ตะกั่วทุ่ง	Takua Thung							81.6	149.9	2623.2	
58	ทับปุด	Thap Put							51.7	95.1	1495.1	
61	กระบี่	KRABI							21.2	53.5	1647.4	
62	อ่าวลึก	Ao Luk							48.7	76.1	1475.9	
66	สิเกา	Sikao							9.4	50.8	1523.3	
68	ปะเหลียน	Palian							9.6	20.8	1695.9	
70	ทุ่งหว้า	Thung Wa							5.0	64.0	1134.4	

REMARKS

1. **Meteorological Department's Station (with * mark).** Rainfall observation is performed daily at 07.00 a.m. by the Meteorological Department's personnel. Therefore the daily rainfall amount in this publication means the total amount of rainfall in 24-hr. period from 07.00 a.m. of the recorded date to 07.00 a.m. of the following day.

2. **Voluntary Rainfall Station (without * mark)** located at Distric or Province. Rainfall observation is performed daily at 09.00 a.m. by the voluntary observer. The daily rainfall amount means the total amount of rainfall in 24-hr. period from 09.00 a.m. of the recorded date to 09.00 a.m. of the following day.

3. **Rainfall and Temperature Data.** The daily rainfall and temperature observations are submitted to the Meteorological Department soon after the measurement by the following means:-

   — the Meteorological Department's stations send their observations by radio and telegraph.

   — the voluntary rainfall stations send their observations by telegraph.

   Those daily reports generally arrive at the Meteorological Department from about 07.00 a.m. to 07.00 p.m.

4. **Data.** Various data published in this publication are obtained from radio and telegraph reports. Therefore the user should be cautious in using them. If there is any doubts please inquire the Rainfall Statistics Section of Hydrometeorology Division for further informations.

5. **Various Symbols.** The symbols used in this publication have the following meanings:—

Blank	**represents**	**No rainfall or report of observation does not arrive in time for publication**
T	"	**Trace or light rainfall with amount less than 0.1 mm.**
*	"	Meteorological Department's station

Meteorological Department
Bangkok Metropolis

Hydrometeorology Division
Tel. 916053, 910178

● **กำหนดออก** สัปดาห์ละ 1 ฉบับ ปีละ 52 ฉบับ

● **ค่าบำรุง** ฉบับละ 5 บาท ปีละ 150 บาท

● **การบอกรับ** ติดต่อที่กองอุตุนิยมวิทยาอุทก กรมอุตุนิยมวิทยา

โทร. 916053

พิมพ์ที่โรงพิมพ์กรมอุตุนิยมวิทยา กระทรวงคมนาคม กรุงเทพมหานคร

เรือเอก เจตน์ ไชยลาโภ ผู้พิมพ์โฆษณา 2517

1/593
4 we.

กรมอุตุนิยมวิทยา กระทรวงคมนาคม

รายงานอากาศประจำสัปดาห์ ระหว่างวันที่ ๑๔ — ๒๐ ตุลาคม ๒๕๑๗

และ

การคาดหมายลักษณะอากาศ ระหว่างวันที่ ๒๑ — ๒๗ ตุลาคม ๒๕๑๗

ฉบับที่ ๔๒/๒๕๑๗

ดร. เจริญ เจริญรัชต์ภาคย์

อธิบดีกรมอุตุนิยมวิทยา

ATMOSPHERIC SCIENCES LIBRARY
N.O.A.A.
U. S. Dept. of Commerce

METEOROLOGICAL DEPARTMENT

MINISTRY OF COMMUNICATIONS

BANGKOK, THAILAND

WEEKLY WEATHER REPORT

DURING THE PERIOD 14 — 20 OCTOBER 1974

AND

WEATHER OUTLOOK

DURING 21 — 27 OCTOBER 1974

No. 42/1974

Charoen Charoen-rajapark

Director — General

หมายเหตุ

1. **สถานีของกรมอุตุนิยมวิทยา** (ที่มีเครื่องหมาย *) ทำการตรวจวัดจำนวนฝนตกเวลา 07.00 น. ทุก ๆ วัน โดยเจ้าหน้าที่ของกรมอุตุนิยมวิทยา ดังนั้น จำนวนฝนรายวันในรายงานเล่มนี้ หมายถึงปริมาณฝนรวมในช่วงเวลา 24 ชม. ตั้งแต่เวลา 07.00 น. ของวันที่แจ้งไว้ในรายงานจนถึงเวลา 07.00 น. ของวันรุ่งขึ้น

2. **สถานีฝน** (ที่ไม่มีเครื่องหมาย *) ตามอำเภอหรือจังหวัด ทำการตรวจวัดจำนวนฝนตกเวลา 09.00 น. ทุก ๆ วัน โดยเจ้าหน้าที่ที่อยู่ในอำเภอหรือจังหวัดที่ได้รับแต่งตั้งจากกรมอุตุนิยมวิทยา ดังนั้น จำนวนฝนรายวัน หมายถึงปริมาณฝนรวมในช่วงเวลา 24 ชม. ตั้งแต่เวลา 09.00 น. ของวันที่แจ้งไว้ในรายงานจนถึงเวลา 09.00 น. ของวันรุ่งขึ้น

3. **ข้อมูลฝนและอุณหภูมิ** ที่พิมพ์ในรายงานประจำสัปดาห์เล่มนี้ เป็นผลการตรวจวัดฝนที่เจ้าหน้าที่ผู้ทำการตรวจรายงานส่งมายังกรมอุตุนิยมวิทยาทุก ๆ วัน ภายหลังการตรวจดังนี้.—

   - สถานีของกรมอุตุนิยมวิทยา ส่งรายงานทางวิทยุสื่อสารและโทรเลข
   - สถานีฝนตามอำเภอหรือจังหวัด ส่งรายงานทางโทรเลข

   รายงานดังกล่าวนี้จะส่งมาถึงกรมอุตุนิยมวิทยาตั้งแต่เวลาประมาณ 07.00 น. จนถึงเวลา 19.00 น. ทุก ๆ วัน

4. **ข้อมูลต่าง ๆ** เหล่านี้ได้ดำเนินการจัดพิมพ์จากรายงานที่ได้รับทางวิทยุสื่อสารและโทรเลข โดยยังไม่ได้ทำการตรวจสอบ เพื่อสนองความต้องการแก่ผู้ใช้อย่างรีบด่วน ดังนั้น ผู้ใช้จึงควรพิจารณาข้อมูลก่อนที่จะนำไปใช้ หากมีข้อสงสัยประการใด โปรดติดต่อสอบถามเจ้าหน้าที่แผนกสถิติฝน กองอุตุนิยมวิทยาอุทก

5. **สัญญลักษณ์ต่าง ๆ** มีความหมายดังนี้.—

ช่องว่าง	แสดงว่า	ไม่มีฝนหรือยังไม่ได้รับรายงานประจำวัน
T	„	ฝนตกเล็กน้อยวัดได้ไม่ถึง 0.1 มม.
*	„	เป็นสถานีของกรมอุตุนิยมวิทยา

กองอุตุนิยมวิทยาอุทก กรมอุตุนิยมวิทยา
กรุงเทพมหานคร โทร. 916053, 910178

การคาดหมายลักษณะอากาศใน ๗ วันข้างหน้า

ทั้งแต่วันที่ ๒๑ – ๒๗ ตุลาคม ๒๕๑๗

ลักษณะทั่วไป

ร่องความกดอากาศต่ำพาดผ่านอ่าวไทย บริเวณความกดอากาศสูงในประเทศจีนเริ่มมีกำลังแรงขึ้น

ภาคเหนือ ภาคตะวันออกเฉียงเหนือ	จะมีฝนหรือฝนฟ้าคะนองเป็นแห่ง ๆ และคาดว่าอุณหภูมิจะลดลงเกือบทั่วไป
ภาคกลาง ภาคตะวันออก อ่าวไทย ฝั่งตะวันออก	จะมีฝนหรือฝนฟ้าคะนองกระจายในตอนต้นสัปดาห์ ต่อจากนั้นจะมีฝนเป็นแห่ง ๆ และคาดว่าอุณหภูมิจะลดลงเล็กน้อย
อ่าวไทย ฝั่งตะวันตก	จะมีฝนหรือฝนฟ้าคะนองกระจาย และคาดว่าในระยะครึ่งหลังของสัปดาห์จะมีฝนเกือบทั่วไป
ภาคใต้ ฝั่งตะวันตก	ตลอดสัปดาห์จะมีฝนหรือฝนฟ้าคะนองกระจาย
กรุงเทพมหานคร	จะมีฝนหรือฝนฟ้าคะนองกระจายในตอนต้นสัปดาห์ ต่อจากนั้นจะมีฝนเป็นแห่ง ๆ และคาดว่าอุณหภูมิจะลดลงเล็กน้อย.

กรมอุตุนิยมวิทยา

๒๑ ต.ค.๗๔

Weather outlook for the period 21 - 27 October 1974

General Situation

The low pressure trough extends across the Gulf of Thailand. A ridge of high pressure area over China begins to increase its intensity.

Northern Part: Northeastern Part:	Isolated showers or thundershowers and a decrease in temperature expected in most places.
Central Part: Eastern Part: Gulf of Thailand, East Coast:	Scattered showers or thundershowers during the early period of the week while isolated falls and slight decrease in temperature expected during the rest.
Gulf of Thailand, West Coast:	Scattered showers or thundershowers and almost widespread falls expected during the second half of the week.
Southern Thailand, West Coast:	Throughout the week, scattered showers or thundershowers.
Bangkok Metropolis:	Scattered showers or thundershowers during the early period of the week while isolated falls and slight decrease in temperature expected during the rest.

Meteorological Department
21 October 1974

สรุปลักษณะอากาศทั่วไปในรอบสัปดาห์
ทั้งแต่วันที่ ๑๔ – ๒๐ ตุลาคม ๒๕๑๗

๑. ตลอดสัปดาห์ ร่องความกดอากาศต่ำค่อนข้างแรงได้พาดผ่านภาคกลาง บริเวณด้านอ่าวไทย ภาคตะวันออก และอ่าวไทยฝั่งตะวันออก เข้าสู่หย่อมความกดอากาศต่ำซึ่งมีกำลังปานกลางในสาธารณรัฐเขมร ลักษณะเช่นนี้ทำให้มีฝน และฝนฟ้าคะนอง เกือบทั่วไปในบริเวณภาคกลาง ภาคตะวันออกและอ่าวไทยฝั่งตะวันออก กับมีฝนตกหนักถึงหนักมากเป็นแห่ง ๆ และทำให้เกิดน้ำท่วมเป็นบางแห่งในบริเวณที่ร่องนี้พาดผ่านรวมทั้งกรุงเทพมหานครด้วย ภาคอื่น ๆ นอกนี้มีฝน และฝนฟ้าคะนองเป็นแห่ง ๆ ยกเว้นภาคใต้ฝั่งตะวันตกมีฝนและฝนฟ้าคะนองกระจาย

อนึ่ง ในตอนต้นสัปดาห์ พายุโซนร้อน "เบสส์" บริเวณเกาะไหหลำได้อ่อนกำลังลงเป็นพายุดีเปรสชั่น เคลื่อนตัวทางตะวันตกเข้าสู่อ่าวตังเกี๋ยแล้วขึ้นฝั่งเวียดนามเหนือและได้สลายตัวไปในที่สุด ขณะเดียวกันได้มีพายุดีเปรสชั่นอีกลูกหนึ่งก่อตัวขึ้นในมหาสมุทรแปซิฟิคทางตะวันออกของประเทศฟิลิปปินส์ พายุนี้ได้ทวีกำลังแรงขึ้นเป็นพายุโซนร้อน "คาร์เมน" และพายุไต้ฝุ่น "คาร์เมน" ตามลำดับและเคลื่อนตัวทางตะวันตกเฉียงเหนือผ่านเกาะลูซอนลงสู่ทะเลจีนใต้ แล้วอ่อนกำลังลงเป็นพายุดีเปรสชั่น เมื่อเวลา ๐๗.๐๐ น. วันที่ ๒๐ พายุนี้มีศูนย์กลางอยู่ห่างประมาณ ๑๒๐ กิโลเมตร ทางเหนือของเกาะไหหลำ

๒. รายงานฝนสูงสุดสำหรับ ๒๔ ชั่วโมงมีดังนี้.–

ภาคเหนือ	๕๙.๔ มม.	ที่ อ.เมือง	จ.พิษณุโลก	เมื่อวันที่ ๑๕ ต.ค.
ภาคตะวันออกเฉียงเหนือ	๘๘.๘ "	ที่ อ.ครบุรี	จ.นครราชสีมา	" ๑๕ "
ภาคกลาง	๑๘๗.๐ "	ที่ อ.พนมทวน	จ.กาญจนบุรี	" ๑๕ "
ภาคตะวันออก	๑๑๘.๖ "	ที่ อ.เมือง	จ.ตราด	" ๑๘ "
ภาคใต้	๑๕๕.๑ "	ที่ อ.เมือง	จ.ระนอง	" ๑๘ "

กรมอุตุนิยมวิทยา
๒๐ ต.ค.๑๗

General Situation
Period 14 - 20 October 1974

1. Throughout the week, a rather intensifying low pressure trough covered the Central, Eastern, and the upper parts of the Gulf of Thailand and extended to another low pressure cell of moderate strength over the Khmer Republic. Consequently, almost widespread rainshowers and thundershowers with isolated heavy to very heavy falls were experienced over the Central, Eastern parts and the Gulf of Thailand East Coast. Consequently floods occurred over the areas covered by the trough, including the Bangkok Metropolis. However, isolated rainshowers and thundershowers were reported in the remaining parts, except only for Southern Thailand West Coast where scattered rainshowers and thundershowers were registered.

At the beginning of the period, the tropical storm "BESS" in the vicinity of Hainan was downgraded to a tropical depression. It moved westward into the Gulf of Tonkin and then the North Vietnam coast, and eventually dissipated over the area. Meanwhile, another tropical depression developed in the Pacific Ocean east of the Philippines. It was later upgraded to a tropical storm "CARMEN" and typhoon "CARMEN" respectively. It moved northwestward passing the Luzon Island into the South China Sea, and was later downgraded to a tropical depression. At 0700 a.m. on 20th October, its centre was located at about 120 kilometres north of Hainan.

24 hour - heaviest rainfalls were recorded at the following places:-

Northern Part	59.4 mm.	at Amphoe Muang,	Phitsanulok	on 15	October
Northeastern Part	88.8 "	at Khon Buri,	Nakhon Ratchasima	14	"
Central Part	187.0 "	at Phanom Thuan,	Kanchanaburi	" 15	"
Eastern Part	198.6 "	at Amphoe Muang,	Trat	" 18	"
Southern Part	159.1 "	at Amphoe Muang,	Ranong	" 18	"

Meteorological Department
21 October 1974

ข่าวอากาศเพื่อการเกษตรประจำสัปดาห์

เมื่อวันที่ ๑๔ - ๒๐ ตุลาคม ๒๕๑๗ มีลักษณะอากาศซึ่งพอสรุปได้ดังต่อไปนี้:-

ตลอดสัปดาห์ร่องความกดอากาศต่ำค่อนข้างแรงได้พาดผ่านภาคกลาง บริเวณด้านอ่าวไทย ภาคตะวันออก และอ่าวไทยฝั่งตะวันออก เข้าสู่หย่อมความกดอากาศต่ำ ซึ่งมีกำลังปานกลางในสาธารณรัฐเขมร ลักษณะเช่นนี้ทำให้มีฝนและฝนฟ้าคะนอง เกือบทั่วไปในบริเวณ ภาคกลาง ภาคตะวันออก และอ่าวไทยฝั่งตะวันออก กับมีฝนตกหนักถึงหนักมากเป็นแห่ง ๆ และทำให้เกิดน้ำท่วมเป็นบางแห่งในบริเวณที่ร่องนี้พาดผ่าน รวมทั้งกรุงเทพมหานครด้วย ภาคอื่น ๆ นอกนั้นมีฝนและฝนฟ้าคะนองเป็นแห่ง ๆ ยกเว้นภาคใต้ฝั่งตะวันตกมีฝนและฝนฟ้าคะนองกระจาย

อนึ่ง ในตอนต้นสัปดาห์พายุโซนร้อน "เบสส์" บริเวณเกาะไหหลำได้อ่อนกำลังลงเป็นพายุดีเปรสชั่น เคลื่อนตัวทางตะวันตกเข้าสู่อ่าวตังเกี๋ยแล้วขึ้นฝั่งเวียดนามเหนือ และได้สลายตัวไปในที่สุด ขณะเดียวกันได้มีพายุดีเปรสชั่นอีกลูกหนึ่งก่อตัวขึ้นในมหาสมุทรแปซิฟิค ทางตะวันออกของประเทศฟิลิปปินส์ พายุนี้ได้ทวีกำลังแรงขึ้นเป็นพายุโซนร้อน "คาร์เมน" และพายุไต้ฝุ่น "คาร์เมน" ตามลำดับและเคลื่อนตัวทางตะวันตกเฉียงเหนือผ่านเกาะลูซอนลงสู่ทะเลจีนใต้ แล้วอ่อนกำลังลงเป็นพายุดีเปรสชั่น เมื่อ ๐๗.๐๐ น. วันที่ ๒๐ พายุนี้มีศูนย์กลางอยู่ห่างประมาณ ๑๒๐ กิโลเมตร ทางเหนือของเกาะไหหลำ

ข้อควรทราบ

ในสัปดาห์นี้บริเวณประเทศไทยตอนบนจะมีฝนลดน้อยลง และคาดว่าอากาศจะเริ่มเย็นลงเล็กน้อยเกือบทั่วไป กลุ่มฝนส่วนใหญ่จะเลื่อนลงไปตกอยู่ในอ่าวไทยโดยเฉพาะในระยะครึ่งหลังของสัปดาห์

กองอากาศเกษตร กรมอุตุนิยมวิทยา

๒๑ ตุลาคม ๒๕๑๗

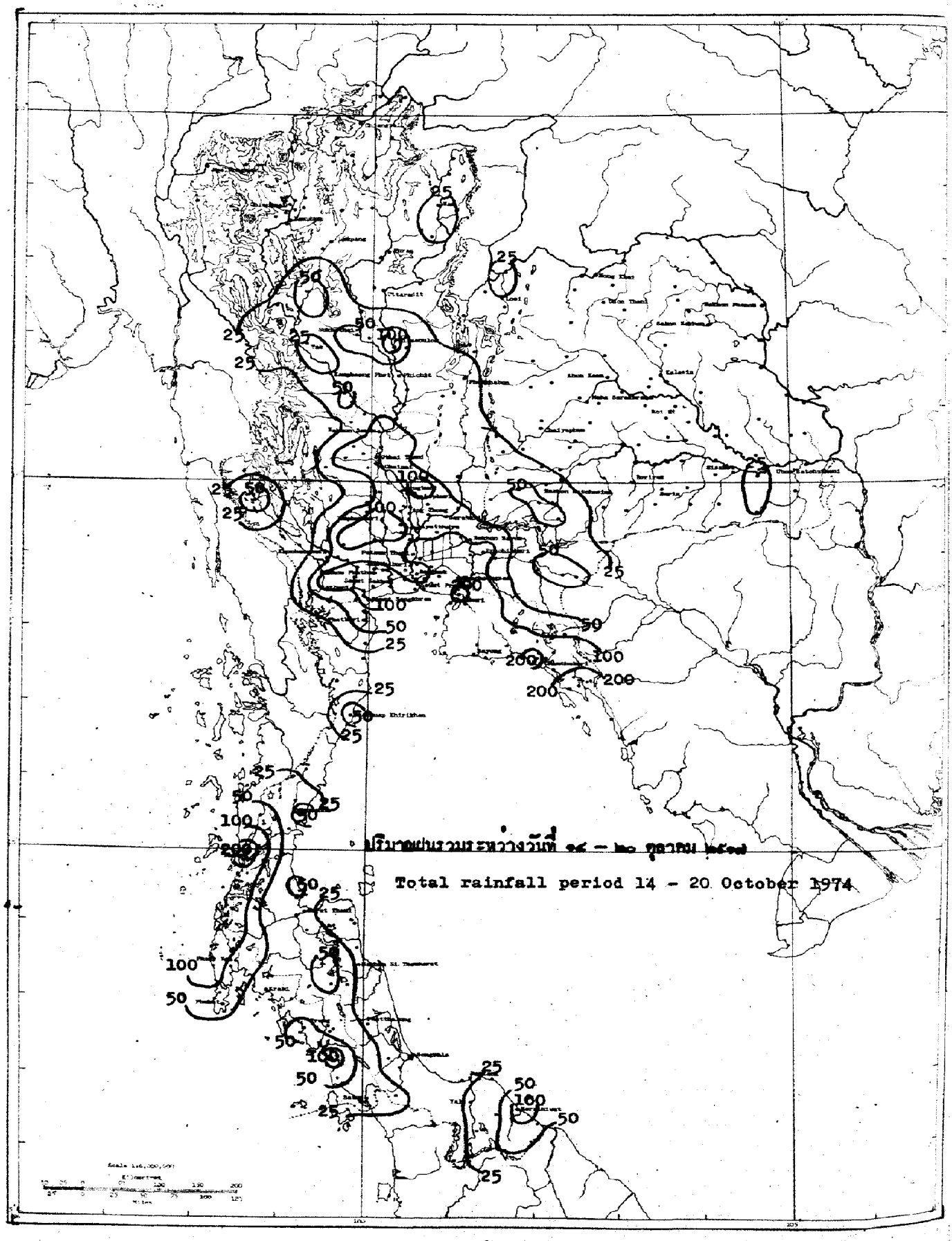
Total rainfall period 14 - 20 October 1974

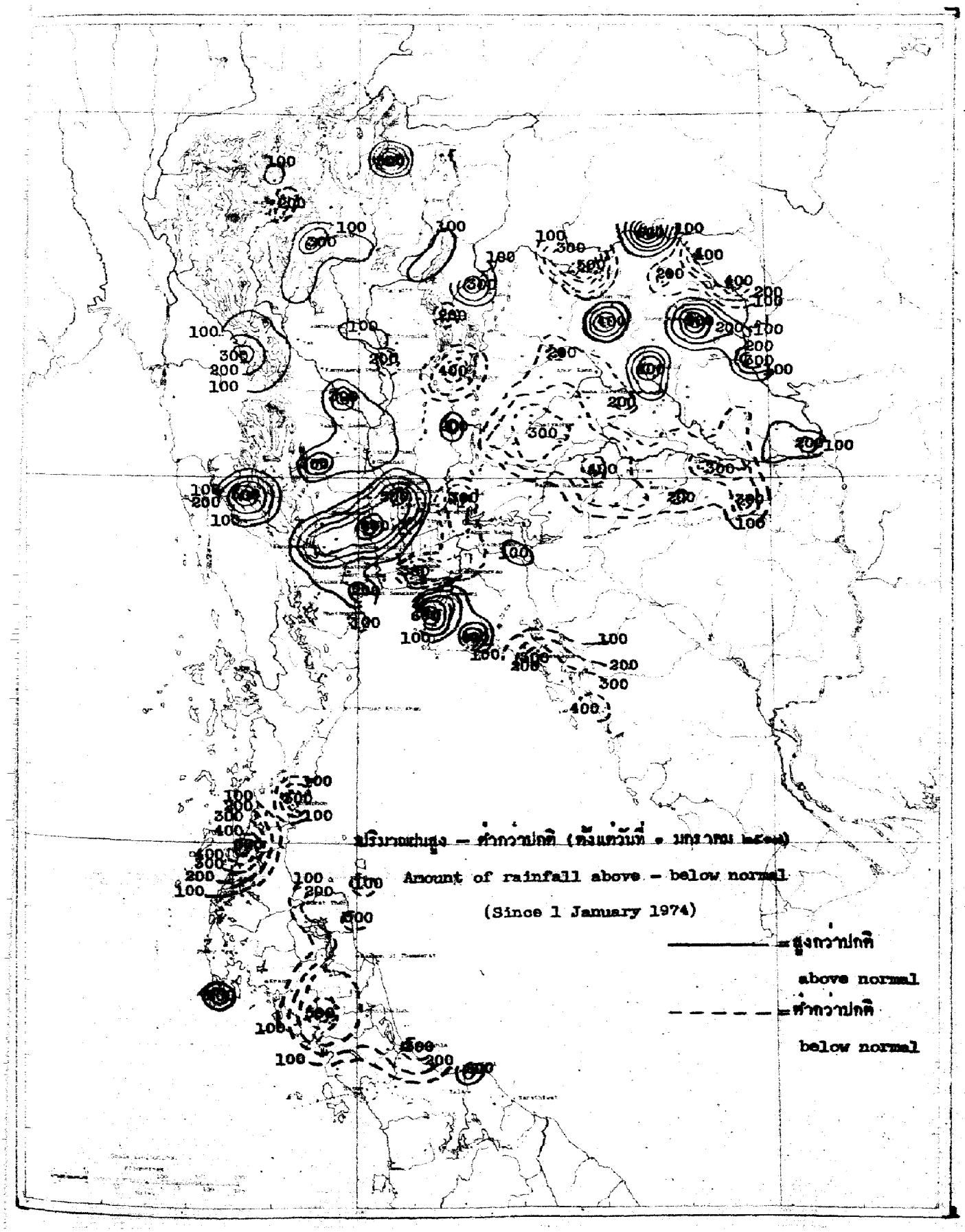
ปริมาณฝนสูง – ต่ำกว่าปกติ (ตั้งแต่วันที่ 1 มกราคม เป็นต้นมา)
Amount of rainfall above – below normal
(Since 1 January 1974)
สูงกว่าปกติ
above normal
ต่ำกว่าปกติ
below normal

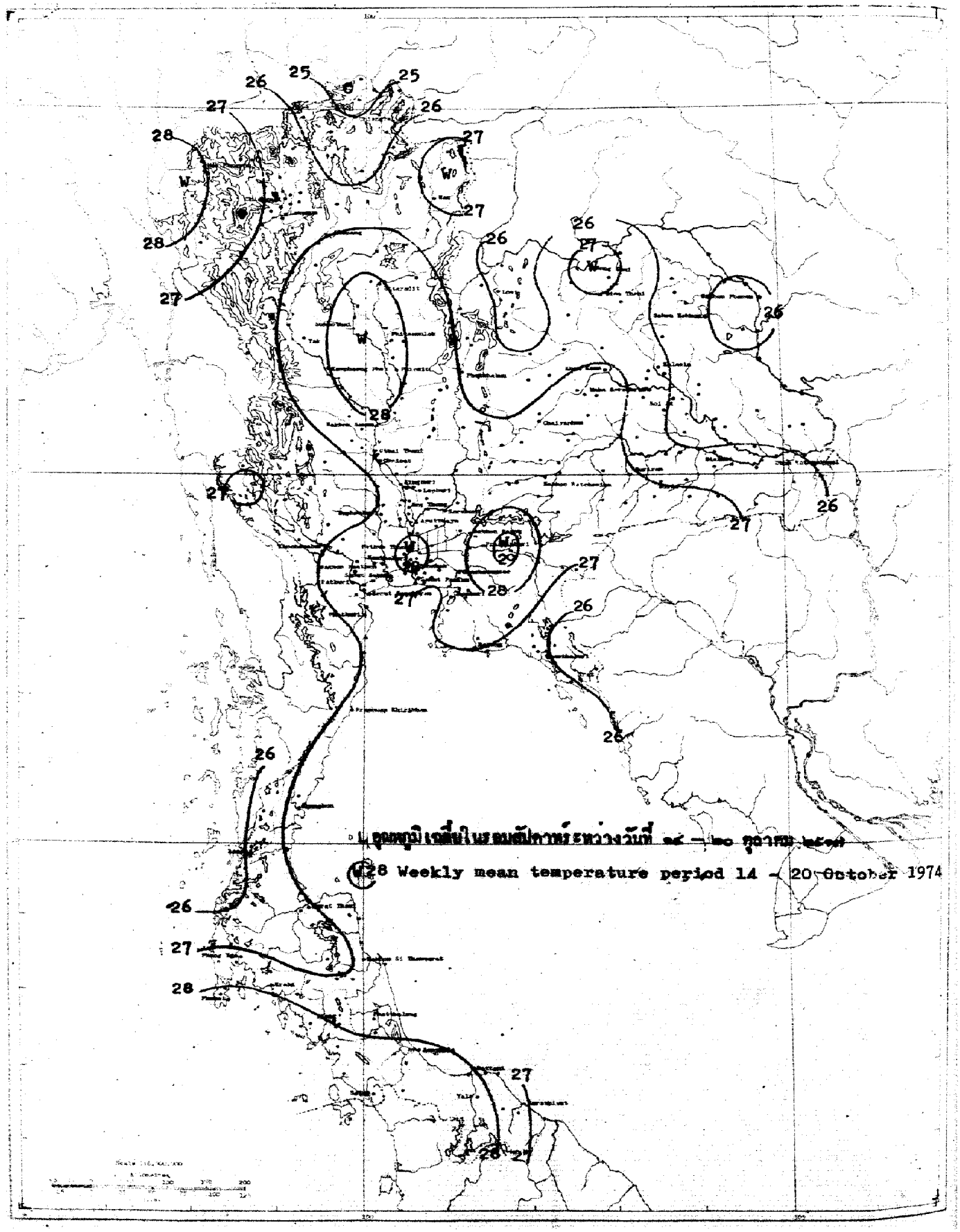

อุณหภูมิเฉลี่ยในรอบสัปดาห์ระหว่างวันที่ ๑๔ – ๒๐ ตุลาคม ๒๕๑๗

W28 Weekly mean temperature period 14 – 20 October 1974

สถานีฝน	Station	วันที่และจำนวนน้ำฝนเป็นมิลลิเมตร Date and amount of rainfall in millimetres ตุลาคม October 14	15	16	17	18	19	20	ฝนรวม มม. Total rainfall mm.	ฝนรวมตั้งแต่ 1 มกราคม Accumulative rainfall since 1 January ปริมาณ มม. Amount mm.	สูงต่ำกว่าปกติ Above or below Normal
ภาคเหนือ	**NORTHERN PART**										
1 **เชียงราย**	**CHIANG RAI***		T						T	1434.5	-240.7
2 แม่สาย	Mae Sai								0.0	1523.3	+ 29.6
3 เชียงแสน	Chiang Saen								0.0	1365.7	- 96.5
4 เชียงของ	Chiang Khong								0.0	1355.5	-132.6
5 แม่จัน	Mae Chan								0.0	1434.7	
6 แม่สรวย	Mae Suai								0.0	1113.7	-116.8
7 เทิง	Thoeng								0.0	1205.1	-361.5
8 เชียงคำ	Chiang Kham								0.0	1811.0	+535.3
9 เวียงป่าเป้า	Wiang Pa Pao										
10 พาน	Phan		5.9						5.9	931.6	-326.6
11 แม่ใจ	Mae Chai		3.8						3.8	1255.8	+ 27.2
12 พะเยา	Phayao								0.0	628.9	
13 จุน	Chun								0.0	1192.4	-226.2
14 **แม่ฮ่องสอน**	**MAE HONG SON***					T			T	1133.3	- 55.2
15 ปาย	Pai										
16 ขุนยวม	Khun Yuam								0.0	1281.5	+ 97.7
17 แม่ลาน้อย	Mae La Noi								0.0	423.7	
18 แม่สะเรียง	Mae Sariang*				4.3	11.1	T	8.9	24.3	1217.5	- 31.0
19 **เชียงใหม่**	**CHIANG MAI***						1.0		1.0	970.0	-206.7
20 ฝาง	Fang										
21 แม่อาย	Mae Ai										
22 เชียงดาว	Chiang Dao										
23 แม่แตง	Mae Taeng								0.0	1249.9	+134.9
24 แม่ริม	Mae Rim								0.0	854.0	-197.9
25 สันทราย	San Sai								0.0	737.6	-383.6
26 ดอยสะเก็ด	Doi Saket					6.3			6.3	977.3	-147.8
27 สันกำแพง	San Kamphaeng										
28 หางดง	Hang Dong										
29 สารภี	Saraphi								0.0	879.6	
30 สันป่าตอง	San Pa Tong								0.0	732.2	-202.9
31 จอมทอง	Chom Thong								0.0	527.8	-344.9
32 ฿อด	Hot		1.0	5.0	0.1				6.1	693.9	-345.1
33 **ลำพูน**	**LAMPHUN**		8.0						8.0	870.3	- 17.7
34 ป่าซาง	Pa Sang		4.8				6.5		11.3	751.7	-151.2
35 ลี้	Li	10.8	10.2						21.0	992.1	-116.9
36 **ลำปาง**	**LAMPANG***			8.2		T			8.2	1242.9	+235.3
37 งาว	Ngao										
38 แจ้ห่ม	Chae Hom								0.0	755.0	-166.1
39 เกาะคา	Ko Kha								0.0	1299.4	+303.4
40 สบปราบ	Sop Prap	1.0	17.3						18.3	1180.3	+169.9

สถานีฝน	Station	วันที่และจำนวนน้ำฝนเป็นมิลลิเมตร Date and amount of rainfall in millimeters ตุลาคม October							ฝนรวม มม. Total rainfall mm.	ฝนรวมตั้งแต่ 1 มกราคม Accumulative rainfall since 1 January	
		14	15	16	17	18	19	20		ปริมาณ มม. Amount mm.	สูงต่ำกว่าปกติ Above or below Normal
41 เถิน	Thoen	35.4	25.9	T	2.1	T			63.4	1128.1	+207.0
42 แม่พริก	Mae Phrik	18.6	46.5						65.1	973.1	+ 79.2
43 **แพร่**	**PHRAE** *	T				0.1	T		0.1	1061.2	+ 11.6
44 สอง	Song		5.4						5.4	1025.1	-208.9
45 สูงเม่น	Sung Men										
46 เด่นชัย	Den Chai								0.0	1263.4	+120.7
47 **น่าน**	**NAN** *		1.9			36.6	T		38.5	936.0	-324.2
48 ทุ่งช้าง	Thung Chang										
49 เชียงกลาง	Chiang Klang								0.0	953.6	
50 ท่าวังผา	Tha Wang Pha *	0.3			0.3				0.6	711.1	
51 ปัว	Pua								0.0	1185.8	- 42.1
52 สา	Sa					52.4			52.4		
53 นาน้อย	Na Noi					26.0			26.0	782.9	-134.6
54 **อุตรดิตถ์**	**UTTARADIT** *	0.2	T	20.0		2.1			22.3	1441.2	+ 70.6
55 ฟากท่า	Fak Tha	0.5							0.5	1255.7	+135.4
56 น้ำปาด	Nam Pat								0.0	1270.0	+109.6
57 สนามบินอุตรดิตถ์	Uttaradit Airport *	T				T			T	1329.5	- 97.1
58 ท่าปลา	Tha Pla								0.0	1295.7	+116.3
59 ลับแล	Laplae								0.0	1174.8	-261.9
60 **ตาก**	**TAK** *	45.2	2.6	0.4	6.6	19.9	4.8	0.4	79.9	1091.1	+131.3
61 เขื่อนภูมิพล	Bhumibol Dam *	9.8	15.6	7.8	0.8	0.7			34.7	1147.9	+173.1
62 บ้านตาก	Ban Tak	16.2	10.0						26.2	801.0	+ 20.6
63 แม่ระมาด	Mae Ramat										
64 แม่สอด	Mae Sot *	2.2	9.3			25.8	0.2	7.8	45.3	1811.3	+342.7
65 **สุโขทัย**	**SUKHOTHAI**	5.8	16.5						22.3	808.4	-222.4
66 ทุ่งเสลี่ยม	Thung Saliam	47.7	16.1	34.6					98.4	1270.2	+137.4
67 สวรรคโลก	Sawankhalok										
68 กงไกรลาศ	Kong Krailat	5.7	13.1			8.7			27.5	1031.0	-177.6
69 บ้านด่านลานหอย	Ban Dan Lan Hoi										
70 **พิษณุโลก**	**PHITSANULOK** *	48.0	59.4	0.1		T	0.1		107.6	1374.6	+101.0
71 นครไทย	Nakhon Thai										
72 พรหมพิราม	Phrom Phiram	12.8				3.8			16.6	1002.8	+ 70.6
73 วังทอง	Wang Thong	5.2		1.5	9.5	9.3	5.6		31.1	1029.1	-283.5
74 บางกระทุ่ม	Bang Krathum								0.0	872.2	
75 **กำแพงเพชร**	**KAMPHAENG PHET**	27.8	9.8		10.0		8.7		56.3	1148.7	+ 24.7
76 พรานกระต่าย	Phan Kratai	21.4	26.6						48.0	1245.7	-111.4
77 คลองขลุง	Khlong Khlung								0.0	1373.6	+154.8
78 ขาณุวรลักษบุรี	Khanu Woralaksaburi	T	4.4		15.7	5.4	30.2		55.7	1517.3	+316.5
79 **พิจิตร**	**PHICHIT**	10.3	0.8		9.5				20.6	1315.3	-132.6
80 สามง่าม	Sam Ngam	39.0							39.0	850.0	-359.7
81 ตะพานหิน	Taphan Hin	1.6			1.4	2.1	10.8		15.9	983.1	-220.6

สถานีฝน	Station	วันที่และจำนวนน้ำฝนเป็นมิลลิเมตร Date and amount of rainfall in millimeters ตุลาคม October 14	15	16	17	18	19	20	ฝนรวม มม. Total rainfall mm.	ฝนรวมตั้งแต่ 1 มกราคม Accumulative rainfall since 1 January ปริมาณ มม. Amount mm.	สูงต่ำกว่าปกติ Above or below Normal
82 บางมูลนาค	Bang Mun Nak				24.1				24.1	739.8	-348.4
83 โพทะเล	Pho Thale										
84 **เพชรบูรณ์**	**PHETCHABUN***	33.2		T		0.1			33.3	767.5	-417.9
85 หล่มเก่า	Lom Kao	T	T						T		
86 หล่มสัก	Lom Sak*	11.9				1.6	10.2		23.7	962.8	+ 9.3
87 ชนแดน	Chon Daen	7.1			9.4	18.1			34.6	961.7	-218.8
88 หนองไผ่	Nong Phai	2.3							2.3	708.0	
89 วิเชียรบุรี	Wichian Buri*	20.3		4.5	4.7	T			29.5	1343.7	+248.0
ภาคตะวันออกเฉียงเหนือ	**NORTHEASTERN PART**										
1 **เลย**	**LOEI***	29.5	0.5	1.2			2.2		33.4	1278.2	+100.7
2 เชียงคาน	Chiang Khan	4.2		3.5		1.4	24.5		33.6	1289.2	+ 48.4
3 ท่าลี่	Tha Li	10.8							10.8	1259.1	+312.4
4 ด่านซ้าย	Dan Sai								0.0	835.5	-215.5
5 วังสะพุง	Wang Saphung	14.4	5.8						20.2	985.4	- 71.8
6 **หนองคาย**	**NONG KHAI***	1.7	T		T				1.7	1236.5	-516.1
7 ศรีเชียงใหม่	Si Chiang Mai								0.0	1325.8	-335.2
8 ท่าบ่อ	Tha Bo	0.3							0.3	1202.8	-320.9
9 โพนพิสัย	Phon Phisai								0.0	1737.8	- 59.2
10 บึงกาฬ	Bung Kan								0.0	3079.7	+624.5
11 เซกา	Seka										
12 **อุดรธานี**	**UDON THANI***	1.8							1.8	1496.8	- 16.5
13 เพ็ญ	Phen								0.0	1233.6	- 89.6
14 กุมภวาปี	Kumphawapi			2.7					2.7	1494.8	+428.9
15 หนองหาน	Nong Han								0.0		
16 หนองบัวลำภู	Nong Bua Lam Phu	18.7							18.7	943.8	+ 88.6
17 **สกลนคร**	**SAKON NAKHON***	T		4.7	0.1				4.8	1962.1	+510.9
18 วานรนิวาส	Wanon Niwat								0.0	1436.6	-292.0
19 สว่างแดนดิน	Sawang Daen Din								0.0	1393.1	-190.4
20 พรรณานิคม	Phanna Nikhom								0.0	1568.2	+ 62.4
21 **นครพนม**	**NAKHON PHANOM***	T		2.2					2.2	2154.4	-168.2
22 บ้านแพง	Ban Phaeng			1.3					1.3	2332.6	-403.8
23 ท่าอุเทน	Tha Uthen			2.5	3.1				5.6	1802.4	-452.2
24 นาแก	Na Kae			3.5					3.5	1703.7	+213.6
25 ธาตุพนม	That Phanom			4.6					4.6	1925.3	+175.9
26 มุกดาหาร	Mukdahan*	T	5.0	12.0	5.6	0.1			22.7	1793.1	+315.1
27 **กาฬสินธุ์**	**KALASIN**				2.1				2.1	1787.5	+416.7
28 ยางตลาด	Yang Talat	T		T					T	1569.4	+288.9
29 สหัสขันธ์	Sahatsakhan								0.0		
30 กุฉินารายณ์	Kuchinarai								0.0		
31 กมลาไสย	Kamalasai								0.0		
32 **ร้อยเอ็ด**	**ROI ET***				0.5	0.4			0.9	1324.6	- 54.0

สถานีฝน	Station	วันที่และจำนวนน้ำฝนเป็นมิลลิเมตร Date and amount of rainfall in millimeters							ฝนรวม มม. Total rainfall mm.	ฝนรวมตั้งแต่ 1 มกราคม Accumulative rainfall since 1 January	
		ตุลาคม October								ปริมาณ มม. Amount mm.	สูงหรือต่ำกว่าค่าปกติ Above or below Normal
		14	15	16	17	18	19	20			
33 โพนทอง	Phon Thong								0.0		
34 ธวัชบุรี	Thawatchaburi								0.0	1149.3	-279.2
35 อาจสามารถ	At Samat								0.0	1468.9	176.4
36 เสลภูมิ	Selaphum										
37 จตุรพักตร์พิมาน	Chaturaphak Phiman				8.5				8.5	1287.3	+230.3
38 เกษตรวิสัย	Kaset Wisai								0.0	1324.4	- 57.5
39 สุวรรณภูมิ	Suwannaphum			0.5	0.9				1.4	1432.7	192.4
40 มหาสารคาม	MAHA SARAKHAM								0.0	1116.6	342.9
41 เชียงยืน	Chiang Yun								0.0		
42 กันทรวิชัย	Kantharawichai								0.0	1320.0	103.0
43 โกสุมพิสัย	Kosum Phisai*	0.9		T					0.9	1044.6	-161.2
44 บรบือ	Borabu								0.0		
45 วาปีปทุม	Wapi Pathum								0.0	1112.6	- 47.8
46 พยัคฆภูมิพิสัย	Phayakkhaphum Phisai								0.0	1105.5	-264.2
47 ขอนแก่น	KHON KAEN*	6.7			0.5				7.2	1036.2	-132.8
48 น้ำพอง	Nam Phong										
49 ภูเวียง	Phu Wiang		2.8						2.8	932.5	-261.5
50 ชุมแพ	Chum Phae	9.4	3.0	10.0					22.4	779.4	-282.5
51 มัญจาคีรี	Mancha Khiri	7.2							7.2	639.5	192.6
52 ชนบท	Chonnabot	11.8							11.8	878.7	-263.4
53 บ้านไผ่	Ban Phai	21.9							21.9	821.5	-336.9
54 พล	Phon	3.7		1.1					4.8	966.8	-275.8
55 หนองสองห้อง	Nong Song Hong	9.1							9.1	959.1	-272.0
56 ชัยภูมิ	CHAIYAPHUM*	0.4							0.4	761.8	-467.7
57 เกษตรสมบูรณ์	Kaset Sombun								0.0	729.8	-118.4
58 ภูเขียว	Phu Khieo								0.0	554.8	-455.1
59 คอนสวรรค์	Khon Sawan								0.0	726.9	-392.0
60 จัตุรัส	Chatturat								0.0	965.7	- 90.8
61 บำเหน็จณรงค์	Bamnet Narong								0.0	926.3	-236.7
62 นครราชสีมา	NAKHON RATCHASIMA*	21.5		0.3	7.6				29.4	1199.9	+ 71.1
63 บัวใหญ่	Bua Yai										
64 คง	Khong								0.0	655.0	-388.9
65 ด่านขุนทด	Dan Khun Thot	19.0							19.0	995.3	- 1.2
66 โนนไทย	Non Thai								0.0	884.4	-179.8
67 โนนสูง	Non Sung				1.1				1.1	856.1	-314.2
68 พิมาย	Phimai				6.7				6.7		
69 สีคิ้ว	Sikhiu	18.6							18.6	1052.1	+ 23.5
70 สูงเนิน	Sung Noen	58.6							58.6	1133.9	+ 12.5
71 ปักธงชัย	Pak Thong Chai	51.6			7.3				58.9	1113.8	+ 85.8
72 โชคชัย	Chok Chai*	12.2			6.7	6.7	1.6		27.2	1120.2	+111.5
73 ครบุรี	Khon Buri	88.8							88.8		

สถานีฝน	Station	วันที่และจำนวนน้ำฝนเป็นมิลลิเมตร Date and amount of rainfall in millimeters							ฝนรวม มม. Total rainfall mm.	ฝนรวมตั้งแต่ 1 มกราคม Accumulative rainfall since 1 January	
		ตุลาคม October								ปริมาณ มม. Amount mm.	สูงต่ำกว่าปกติ Above or below Normal
		14	15	16	17	18	19	20			
74 บุรีรัมย์	BURI RAM				4.1				4.1		
75 พุทไธสง	Phutthaisong										
76 สตึก	Satuk				3.7				3.7	1073.7	-208.9
77 ลำปลายมาศ	Lam Phai Mat				14.2				14.2	797.7	-492.1
78 นางรอง	Nang Rong				2.3	8.4	0.4		11.1	1025.4	-230.6
79 สุรินทร์	SURIN*			0.6	11.3	T	2.8		14.7	1103.5	-157.2
80 รัตนบุรี	Rattanaburi				8.2				8.2	1138.7	-115.1
81 ท่าตูม	Tha Tum*	T		2.0	14.2				16.2	1096.5	- 67.0
82 ศีขรภูมิ	Sikhoraphum										
83 ปราสาท	Prasat					3.7	8.0		11.7	877.5	-297.3
84 สังขะ	Sangkha				34.1				34.1	970.2	-212.6
85 ศรีสะเกษ	SI SA KET								0.0	1075.2	-377.3
86 ราษีไศล	Rasi Salai				1.4				1.4	1304.4	+ 80.0
87 กันทรารมย์	Kantharalom								0.0	903.5	-307.7
88 ขุขันธ์	Khukhan								0.0	1101.0	-135.5
89 ขุนหาญ	Khun Han				28.0				28.0	859.2	-424.5
90 กันทรลักษ์	Kantharalak				17.4		11.3		28.7	946.4	-371.4
91 อุบลราชธานี	UBON RATCHATHANI*			0.1	T			T	0.1	1687.7	+154.2
92 เขมราฐ	Khemarat			12.2					12.2	1872.6	+ 40.4
93 อำนาจเจริญ	Amnat Charoen								0.0	1443.3	-123.1
94 ยโสธร	Yasothon				3.2				3.2	1458.9	+ 27.2
95 ตระการพืชผล	Trakan Phutphon			2.4					2.4	1667.4	+180.4
96 มหาชนะชัย	Muha Chana Chai				2.7				2.7	1287.8	-148.1
97 เขื่องใน	Khuang Nai								0.0	1064.1	-422.0
98 โขงเจียม	Khong Chiam								0.0	1972.9	+213.6
99 เดชอุดม	Det Udom	0.7							0.7	1488.0	- 13.8
100 บุณฑริก	Buntharik										
ภาคกลาง	**CENTRAL PART**										
1 นครสวรรค์	NAKHON SAWAN*	32.8	0.4	0.2	14.2	2.0	36.7	2.6	88.9	1018.9	- 98.1
2 บรรพตพิสัย	Banphot Phisai	T	T			T	31.3		31.3	1105.0	+190.7
3 ชุมแสง	Chumsaeng										
4 หนองบัว	Nong Bua				39.2				39.2	999.0	-247.2
5 ตาคลี	Lat Yao	7.7	4.7				14.2		26.6	1080.8	+ 75.0
6 ท่าตะโก	Tha Tako				9.8		15.5		25.3	941.2	- 93.5
7 พยุหะคีรี	Phayuha Khiri		11.1				46.7		57.8	1124.4	+120.2
8 ตากฟ้า	Takfa	35.2							35.2	1282.0	+ 18.1
9 อุทัยธานี	UTHAI THANI			1.8	1.8	25.1	57.3		86.0	1205.6	+ 97.3
10 สว่างอารมณ์	Sawang Arom										
11 บ้านไร่	Ban Rai		7.1						7.1	1493.5	+371.8
12 ทัพทัน	Thap than	22.7		15.7	16.4	29.6	9.1		93.5	1276.1	+ 59.2
13 หนองฉาง	Nong Chang	9.5	3.8			19.3	4.7		37.3	1501.6	+139.6

สถานีฝน	Station	วันที่และจำนวนน้ำฝนเป็นมิลลิเมตร Date and amount of rainfall in millimeters							ฝนรวม มม. Total rainfall mm.	ฝนรวมตั้งแต่ 1 มกราค Accumulative rainfall since 1 January	
		ตุลาคม October								ปริมาณ มม. Amount mm.	สูงต่ำกว่าค่าปก Above or below Normal
		14	15	16	17	18	19	20			
14 หนองขาหย่าง	Nong Khayang		17.5			15.0	18.2		50.7	1165.2	+ 34.7
15 **ชัยนาท**	**CHAI NAT**	7.4		7.0		16.7	18.6		49.7	1226.3	+127.7
16 มโนรมย์	Manorom						15.2		15.2	1048.7	89.3
17 วัดสิงห์	Wat Sing	1.5		2.2	11.2	4.9	16.0		35.8	1148.1	52.4
18 หันคา	Hankha	21.6			28.5		12.4		62.5	1246.1	-129.8
19 **สิงห์บุรี**	**SING BURI**	86.7			2.9	22.5			112.1	1109.5	46.0
20 อินทร์บุรี	In Buri					18.6	15.8		34.4	919.0	18.6
21 บางระจัน	Bang Rachan	17.2				3.0	15.4		35.6		
22 พรหมบุรี	Phrom Buri	33.5		17.5					51.0	1255.0	3.5
23 **ลพบุรี**	**LOP BURI***	0.8	5.1	12.2	10.8	21.0	11.5		61.4	1323.4	+ 55.3
24 บ้านหมี่	Ban Mi								0.0	979.6	- 6.6
25 บัวชุม	Bua Chum*	42.5					0.8		43.3	1042.5	-115.2
26 ชัยบาดาล	Chai Badan	19.6				2.3			21.9	1069.8	- 9.6
27 พัฒนานิคม	Phatthana Nikhom								0.0	716.9	
28 โคกสำโรง	Khok Samrong					20.1			20.1	995.6	- 24.1
29 ท่าวุ้ง	Tha Wung	19.0		29.5			24.6		73.1	1073.9	-295.6
30 **สุพรรณบุรี**	**SUPHAN BURI***	35.0	36.0	8.5	3.3	0.3	3.7	27.7	114.5	1506.0	+326.8
31 เดิมบางนางบวช	Doembang Nangbuat		4.0						4.0	1225.3	- 18.1
32 สามชุก	Sam Chuk								0.0	1312.6	- 88.9
33 ดอนเจดีย์	Don Chedi										
34 ศรีประจันต์	Si Phrachan										
35 อู่ทอง	U Thong	7.8	84.1						91.9	756.4	-207.4
36 บางปลาม้า	Bang Pa Ma		37.5						37.5	1506.8	+601.4
37 สองพี่น้อง	Song Phi Nong		153.5		36.8				190.3	1454.1	+670.0
38 **อ่างทอง**	**ANG THONG**	2.8	3.0	33.5	7.0	2.3	39.5		88.1	1430.6	+160.6
39 โพธิ์ทอง	Pho Thong	58.0		9.8	15.0		7.3		90.1	1943.3	+537.5
40 ไชโย	Chaiyo								0.0	1440.9	+136.6
41 วิเศษชัยชาญ	Wiset Chai Chan	32.0	6.6				12.3		50.9	1455.4	+152.4
42 ป่าโมก	Pa Mok	27.3	12.8		36.4	3.1	16.7		96.3	1309.4	+193.5
43 **สระบุรี**	**SARABURI**	0.7	18.5		9.8	0.7	15.6		45.3	1236.9	-253.8
44 พระพุทธบาท	Phra Phutthabat								0.0	613.0	
45 บ้านหมอ	Ban Mo				5.7	5.6	11.5		22.8		
46 เสาไห้	Sao Hai				3.6				3.6	953.4	
47 แก่งคอย	Kaeng Khio			32.1	14.4		30.2		76.7	1099.2	-386.3
48 หนองแค	Nong Khae		43.7		10.2		22.7		76.6	1275.5	-163.9
49 **พระนครศรีอยุธยา**	**PHRA NAKHON SI AYUTTHAYA**		16.4			27.1	16.7		60.2	1475.4	+407.7
50 ท่าเรือ	Tha Rua		0.8		4.1	0.4	18.8		24.1	1114.4	
51 ผักไห่	Phak Hai	4.8	21.8	10.7	12.0	5.0	9.8		64.1	1339.4	+ 34.9
52 บางบาล	Bang Ban		23.6						23.6	1439.7	+102.8
53 เสนา	Sena	130.0	12.1		32.5		10.1		184.7	1487.7	+133.4
54 บางไทร	Bang Sai		19.4			5.4	16.4		41.2	1422.6	+ 95.1

สถานีฝน	Station	วันที่และจำนวนน้ำฝนเป็นมิลลิเมตร Date and amount of rainfall in millimeters ตุลาคม October 14	15	16	17	18	19	20	ฝนรวม มม. Total rainfall mm.	ฝนรวมตั้งแต่ 1 มกราคม Accumulative rainfall since 1 January ปริมาณ มม. Amount mm.	สูงต่ำกว่าปกติ Above or below Normal
55 บางปะอิน	Bang Pa-in	4.7	31.2						35.9	1515.0	+183.7
56 **ปทุมธานี**	**PATHUM THANI**			10.7					10.7	915.1	
57 หนองเสือ	Nong Sua	71.0					47.3		118.3	1631.4	+187.1
58 ธัญบุรี	Thanyaburi	35.7	7.5		11.1		42.3	7.6	104.2	1054.9	
59 รังสิต	Rangsit	2.3	9.3		10.5				22.1	1039.3	
60 ลำลูกกา	Lam Luk Ka		21.5	3.2	5.7	5.5	17.1		53.0	1126.3	-189.2
61 **นนทบุรี**	**NONTHABURI**				80.3		28.1		108.4	1339.1	+269.0
62 บางบัวทอง	Bang Bua Thong		40.0	52.5	53.0	24.5			170.0		
63 **ธนบุรี**	**THON BURI**	14.9	8.8	4.9					28.6		
64 ตลิ่งชัน	Taling Chan		21.5	16.0	33.3				70.8		
65 บางขุนเทียน	Bang Khun Thian										
66 **ราษฎร์บูรณะ**	**Rat Burana**										
67 กรุงเทพมหานคร	BANGKOK METROPOLIS	13.3	1.8	25.1	41.9	1.1	1.9	0.3	85.4	1315.3	- 96.8
68 สนามบินดอนเมือง	Don Muang Airport*	T		50.0	24.6	0.2	1.2	1.0	77.0	1041.8	-372.8
69 บางเขน	Bang Khen	T	T	9.4	22.8	2.4	3.2	T	37.8	1298.1	-120.4
70 มีนบุรี	Min Buri			31.3	11.4				42.7		
71 ลาดกระบัง	Lat Krabang			20.3	19.8				40.1		
72 ศูนย์วิจัยบางนา	Bangk Na*	T	1.2	16.3	25.7	0.7	4.4	T	48.3	1052.2	
73 **กาญจนบุรี**	**KANCHANABURI***		43.7		T	2.8	0.7		47.2	1527.0	+524.5
74 สังขละบุรี	Sangkhla Buri										
75 เหมืองปีลือก	Pilok										
76 ทองผาภูมิ	Thong Pha Phum*	28.1	28.8	T	1.2	6.0	1.0	3.5	68.6	2141.4	+556.5
77 ศรีสวัสดิ์	Si Sawat										
78 ไทรโยค	Sai Yok										
79 พนมทวน	Phanom Thuan		187.0		6.4				193.4	933.8	+170.8
80 ท่าม่วง	Tha Muang		78.4		2.0				80.4	1151.5	+302.2
81 **นครปฐม**	**NAKHON PATHOM**		42.6	28.6	6.4	T			77.6	1256.3	+ 77.7
82 บางเลน	Bang Len		72.2		38.0				110.2	924.1	-170.7
83 นครชัยศรี	Nakhon Chaisi	1.6	59.2	12.5	12.8	0.7	30.8		117.6	1154.7	+195.3
84 **ราชบุรี**	**RATCHABURI**		45.4						45.4	981.8	-149.4
85 บ้านโป่ง	Ban Pong	16.2	73.7	39.5	1.0	17.0	11.4		158.8	1123.8	+190.8
86 โพธาราม	Photharam	1.8	14.1	0.2	4.5		3.9		24.5	1197.6	+118.2
87 ดำเนินสะดวก	Damnoen Saduak		99.9						99.9		
88 ปากท่อ	Puk Tho		84.9		17.3				102.2	831.9	-155.5
89 **สมุทรสงคราม**	**SAMUT SONGKHRAM**		30.8		20.8				51.6	1050.9	+ 92.5
90 บางคนที	Bang Khonthi		94.7		26.2				120.9	1320.7	+263.7
91 อัมพวา	Amphawa		69.0		25.5				94.5	854.5	-171.1
92 **สมุทรสาคร**	**SAMUT SAKHON**	5.6	98.6	0.2	31.1	0.5	20.2		156.2	1106.4	-118.2
93 กระทุ่มแบน	Kratum Baen	1.2	38.4	31.5	18.2	5.4	2.5		97.2	1167.7	+ 39.2
94 **สมุทรปราการ**	**SAMUT PRAKAN**		46.5		37.2		24.4		108.1	1055.6	-234.7
95 บางพลี	Bang Phli			26.6	27.5		15.7		69.8	1181.9	-204.6

สถานีฝน	Station	วันที่และจำนวนน้ำฝนเป็นมิลลิเมตร Date and amount of rainfall in millimeters							ฝนรวม มม. Total rainfall mm.	ฝนรวมตั้งแต่ ... Accumulation since ...	
		ตุลาคม October								ปริมาณ มม. Amount mm.	... Normal
		14	15	16	17	18	19	20			
ภาคตะวันออก	**EASTERN PART**										
1 นครนายก	NAKHON NAYOK	1.4			1.7	21.9	58.3		83.3	1618.5	-248.0
2 บ้านนา	Ban Na				18.2	6.5	13.4		38.1	1529.7	- 2.6
3 ปากพลี	Pak Phli				3.4	8.8	22.8		35.0	1671.3	95.8
4 องครักษ์	Ongkharak	122.4			7.2	5.4	38.5		173.5	1762.7	+ 37.3
5 ปราจีนบุรี	PRACHIN BURI*	38.6			17.1	10.6	45.0	0.9	112.2	1859.6	-130.8
6 ประจันตคาม	Prachantakham	69.4			7.8				77.2	1516.3	- 21.1
7 บ้านสร้าง	Ban Sang	25.6							25.6		
8 ศรีมหาโพธิ	Si Maha Phot	15.8			14.2	10.2	2.3		42.5	1415.0	-227.8
9 กบินทร์บุรี	Kabin Buri*	30.1			2.4	T			32.5	1615.1	+107.7
10 สระแก้ว	Sa Kaeo	25.5				20.1	19.3		64.9	1757.7	+108.7
11 วัฒนานคร	Watthana Nakhon	26.8				22.2	22.5		71.5	1410.1	- 32.3
12 อรัญประเทศ	Aranyaprathet *			15.0	7.8	0.4	65.7		88.9	1375.4	- 89.3
13 ฉะเชิงเทรา	CHACHOENGSAO	16.7			16.2	10.0			42.9	978.4	-314.0
14 บ้านโพธิ์	Ban Pho				132.2		47.9		180.1	1222.8	+ 39.6
15 ชลบุรี	CHON BURI *	0.2	37.6	34.9	51.7	27.5	121.5		273.4	1580.5	+399.3
16 พานทอง	Phan Thong		68.2		62.0				130.2	1189.6	+140.3
17 บ้านบึง	Ban Bung		4.2		37.6	84.3			126.1	1289.0	+[illegible]
18 เกาะสีชัง	Ko Sichang *	0.6	15.2	25.9	45.0	25.7	86.6		199.0	1781.2	+[illegible]
19 ศรีราชา	Si Racha		2.7	3.5	56.5				62.7	1333.1	+264.2
20 สัตหีบ	Sattahip *		19.5	2.9	21.8	59.9	24.0		128.1	1288.7	+121.6
21 ระยอง	RAYONG		26.7	0.3	13.4	73.3	31.6		145.3	1373.6	+144.8
22 บ้านค่าย	Ban Khai	17.3	3.5	5.3	22.2	57.2	26.1		131.6	1605.1	+414.6
23 แกลง	Klaeng	0.3	2.0	18.0	17.8	111.0	26.8		175.9	1821.7	-107.7
24 จันทบุรี	CHANTHABURI *	12.3	6.6		32.3	89.8	25.4	1.5	167.9	2726.6	-311.9
25 ท่าใหม่	Tha Mai				73.6	85.4	43.8		202.8	1456.3	
26 มะขาม	Makham				30.2				30.2		
27 ตราด	TRAT		32.0	11.8	14.2	198.6	18.7		275.3	3362.9	-324.6
28 เขาสมิง	Khao Saming										
29 แหลมงอบ	Laem Ngop										
30 คลองใหญ่	Khlong Yai *	22.6			74.7	153.4	1.6	T	252.3	4251.5	-421.4
ภาคใต้	**SOUTHERN PART**										
1 เพชรบุรี	PHETCHABURI		54.2		18.5	3.4	6.4		82.5	853.1	-117.2
2 บ้านแหลม	Ban Laem		63.2	0.6	34.0		4.0		41.8	832.3	-212.8
3 บ้านลาด	Ban Lat		20.1		21.4		6.5		48.0	1057.7	+ 90.7
4 ท่ายาง	Tha Yang				7.5				7.5	629.6	- 65.0
5 ชะอำ	Cha - am	7.2					24.2		31.4	737.0	+ 0.9
6 ประจวบคีรีขันธ์	PRACHUAP KHIRI KHAN *	0.4	30.3	13.7	0.6	2.5	2.0		49.5	857.9	- 0.2
7 หัวหิน	Hua Hin *		9.0		1.0	3.5	13.8		27.3	735.1	- 71.5
8 ปราณบุรี	Pran Buri		0.4		T	0.8	0.4		1.6		
9 ชุมพร	CHUMPHON *	5.5		17.4	1.3	29.7	T		53.9	1111.1	-324.6

สถานีฝน	Station	วันที่และจำนวนน้ำฝนเป็นมิลลิเมตร Date and amount of rainfall in millimeters							ฝนรวม มม. Total rainfall mm.	ฝนรวมตั้งแต่ 1 มกราคม Accumulative rainfall since 1 January	
		ตุลาคม October								ปริมาณ มม. Amount mm.	สูงต่ำกว่าปกติ Above or below Normal
		14	15	16	17	18	19	20			
ท่าแซะ	Tha Sae	17.8			2.4	20.3			40.5	1176.5	-370.0
สวี	Sawi		18.2			2.1			20.3		
หลังสวน	Lang Suan										
สุราษฎร์ธานี	**SURAT THANI***	0.8		T	0.4		T	4.5	5.7	888.1	-228.9
ไชยา	Chaiya	T	9.2	44.3	26.1				79.6	1055.3	+ 71.5
เกาะสมุย	Ko Samui*	T	16.9	3.1		0.1			20.1	706.7	-206.1
พุนพิน	Phunphin			0.5	27.7	0.8	12.5		41.5	992.7	- 87.4
ท่าฉาง	Tha Chang			14.7					14.7		
กาญจนดิษฐ์	Kanchanadit										
บ้านนาสาร	Ban Na San				44.8				44.8		
นครศรีธรรมราช	**NAKHON SI THAMMARAT***			4.5	2.1				6.6	989.8	-236.0
สิชล	Sichon				10.8				10.8	769.7	-321.0
ท่าศาลา	Tha Sala			14.6					14.6	821.8	- 70.5
ฉวาง	Chawang	24.8		5.6	40.5				70.9	1436.2	- 77.3
ทุ่งสง	Thung Song			37.2	20.7				57.9	993.8	-393.9
ร่อนพิบูลย์	Ron Phibun								0.0	685.6	-300.1
ปากพนัง	Pak Phanang								0.0	527.7	
พัทลุง	**PHATTHALUNG**								0.0	804.8	-396.4
ควนขนุน	Khuan Khanun								0.0	894.4	
ปากพยูน	Pak Phayun						30.2		30.2	423.1	
เขาชัยสน	Khao Chaison								0.0	697.2	
สงขลา	**SONGKHLA***	T				6.1	2.8		8.9	671.0	-369.5
รัตภูมิ	Rattaphum			8.5			10.4		18.9	622.6	
หาดใหญ่	Hat Yai			3.8	T	16.3			20.1	816.7	
สะเดา	Sadao			23.1		13.2			36.3	1018.9	
ปัตตานี	**PATTANI***			T	T	0.3			0.3	973.1	+255.0
หนองจิก	Nong Chik								0.0	403.1	
ยะหริ่ง	Yaring								0.0	639.9	
มายอ	Mayo								0.0	1047.3	
โคกโพธิ์	Khok Pho			12.7					12.7	1317.0	
ปะนาเระ	Panare										
ยะลา	**YALA**								0.0	1166.9	
ยะหา	Yaha		0.2	0.4					0.6	1086.9	
รามัน	Raman					38.8			38.8	1288.3	
บันนังสตา	Bannang Satar			4.0		3.0			7.0		
เบตง	Betong				5.0				5.0	1124.0	
นราธิวาส	**NARATHIWAT***	0.1		79.4	0.1	26.2	33.4		139.2	1371.4	- 33.1
ยี่งอ	Yi-ngo			5.1					5.1	1159.5	
ระแงะ	Rangae								0.0		
ตากใบ	Tak Bai								0.0		
สุไหงโกลก	Sungai Kolok			42.5	8.5				51.0	1505.2	

สถานีฝน	Station	วันที่และจำนวนน้ำฝนเป็นมิลลิเมตร Date and amount of rainfall in millimeters							ฝนรวม มม. Total rainfall mm.	ฝนรวมตั้งแต่ 1 มกรา Accumulative rainfall since 1 January	
		ตุลาคม October								ปริมาณ มม. Amount mm.	สูงต่ำกว่าปกติ Above or below Normal
		14	15	16	17	18	19	20			
51 ระนอง	RANONG*	18.0	T	11.6	16.7	159.1			206.4	3537.1	-511.5
52 กระบุรี	Kra Buri	26.5		13.2	8.1	32.3	5.9		86.0	2247.8	
53 พังงา	PHANGNGA	14.5		13.5	29.0				57.0	2170.6	
54 ตะกั่วป่า	Takua Pa	101.4	8.1	32.1	22.4	48.5			212.5	4527.2	
55 กะปง	Kapong	7.3	1.9	42.9	101.4	29.5			183.0	3782.5	
56 ท้ายเหมือง	Thai Muang	10.2		10.7	68.9	48.1			137.9	2844.7	
57 ตะกั่วทุ่ง	Takua Thung	17.2		38.3	39.6	3.4			98.5	2909.0	
58 ทับปุด	Thap Put	22.4			35.3				57.7	1656.2	
59 ภูเก็ต	PHUKET*	1.5	T	11.4	45.5			0.5	58.9	2235.5	+253.7
60 สนามบินภูเก็ต	Phuket Airport*	4.1	0.3	25.7	42.2	T	0.1		72.4	2375.8	+132.0
61 กระบี่	KRABI			45.5	2.3				47.8	1763.2	
62 อ่าวลึก	Ao Luk	40.5	T	1.5	40.7				82.7	1664.2	
63 คลองท่อม	Khlong Tom	2.1		3.6	17.1				22.8	1204.7	
64 ตรัง	TRANG										
65 สนามบินตรัง	Trang Airport*	T		6.2	29.2	T			35.4	1455.5	-538.9
66 สิเกา	Sikao		3.2	57.3	36.1				96.6	1669.3	
67 ย่านตาขาว	Yan Ta Khao			81.9					81.9	1588.4	
68 ปะเหลียน	Palian			17.8	27.2				45.0	1772.1	
69 สตูล	SATUN			42.1					42.1		
70 ทุ่งหว้า	Thung Wa			60.0	50.0				110.0	1267.4	

สถานีฝน	Station	วันที่และจำนวนน้ำฝนเป็นมิลลิเมตร Date and amount of rainfall in millimeters							ฝนรวม มม. Total rainfall mm.	ฝนรวมตั้งแต่ 1 มกราคม Accumulative rainfall since 1 January	
		ตุลาคม October								ปริมาณ มม. Amount mm.	สูงต่ำกว่าปกติ Above or below Normal
		14	15	16	17	18	19	20			
กรุงเทพมหานคร	**BANGKOK METROPOLIS**										
สถานีเครื่องรับส่งวิทยุนนทบุรี	Overseas Radio Receiving Station		6.2	2.2	38.9	T	4.3	T	51.6	1046.5	
ร.ร. การช่างนนทบุรี	Nonthaburi Trade School		23.2	4.9					28.1	778.1	
พลังงานปรมาณูแห่งชาติ	Atomic Energy For Peace										
กองกำกับการรถวิทยุ ฯ	MMP. Sub Division Car Center		4.0	20.5	28.0	16.4	2.3	T	71.2		
วิทยาลัยครุจันทรเกษม	Chankasem College Education			6.7					6.7	725.3	
การไฟฟ้าฝ่ายผลิต	Electrical Supply Authority	14.2	10.1	0.3	49.5				74.1	955.7	
ศูนย์ฝึกการบินพลเรือน	Civil Aviation Training Center		12.0						12.0	920.5	
ร.ร. โยธินบูรณะ	Yothin Burana School	5.7	13.0	15.7	49.0				83.4		
สถานีรถไฟบางบำหรุ	Bang Bamru Railway Station	11.0	4.3		71.3	30.4	35.5		152.5	1068.7	
ร.ร. พาณิชการสยาม	Siam Commercial School	49.5	2.2	25.9					77.6	1057.3	
ร.ร. การประชาสัมพันธ์	Public Relation School		9.4	9.5	76.9		13.6	5.3	114.7	1188.7	
ร.ร. สามเสนนอก	Sam Sen Nok School		6.9	24.8	58.9	3.1	1.4	1.2	96.3	966.1	
มหาวิทยาลัยรามคำแหง	Ramkhamhaeng University	2.8	2.1	10.1	24.4	1.4	1.9		42.7	1013.1	
ร.ร. ศรีอุลัย	Sri Ulai School										
ร.ร. จิตรลดา	Chitlada School	6.2	1.6	20.6	49.6		23.7		101.7	1331.5	
เขตบางกะปิ	Bangkapi Boundary										
เขตหนองจอก	Nong Chok Boundary		38.1		6.4				44.5		
กระทรวงศึกษาธิการ	Ministry of Education				64.0				64.0	893.9	
ร.ร. ช่างกลวิทยา	Changkol Vitthaya School		4.4	30.0	57.0	21.0	5.7	5.3	123.4	1171.9	
ร. 1 พัน 2 รอ.	Second Infantry Battalion		3.6	37.0	41.0	T	10.5		92.1		
บ้านมนังคศิลา	Ban Manangkha Sila	8.6	2.7		69.8		13.8		94.9	1256.7	
ร.ร. โยสิตสโมสร	Kosit Samosorn School	36.3	8.3	T	47.8		32.9		125.3	1267.9	
ประตูน้ำปทุมวัน	Pathumvan Irr.		8.7	18.6	57.6	11.2	9.7	5.2	111.0	1163.6	
ร.ร. เฉลิมสาสน์ศึกษา	Chaloemsart Suksa School		35.4	18.2	43.4				97.0	900.8	
วิทยาลัยเพาะช่าง	Poh Chang College	11.8	4.1	2.9	47.5		1.5	9.4	77.2	1070.9	
ร.ร. มาแตร์เดอี	Mater Dei School		7.8	16.1	58.4		6.3	14.0	102.6		
สถานีจ่ายไฟฟ้าบางกะปิ	Sup Center of Electrial Supply-Bangkapi	9.3	5.3	7.0	27.6				49.2	940.2	
วิทยาลัยพาณิชการธนบุรี	Thonburi Commercial College	13.2	1.8	9.0	28.0				52.0	992.8	
วิทยาลัยครูบ้านสมเด็จ	Bansomdet Teacher College	2.2	7.5	13.8	44.4	2.7	8.1	14.6	93.3	937.3	
เขตคลองสาน	Khlong San Boundary	1.3	3.3	30.1	66.2	0.3	10.4	55.2	166.8	1044.7	
ร.ร. เตรียมทหาร	Armed Force Academy Preparatory-School	8.3	11.5	10.7	52.7	0.5	1.6	9.6	94.9	1299.1	
ร.ร. กรุงเทพคริสเตียน	Bangkok Christian College	..	..	21.4	71.2		3.2	50.0	145.8	959.0	
ร.ร. ศรีวิกรม์	Srivikorn School	35.7	1.3	10.8	24.7	1.2	1.8		75.5	1206.7	
ประตูน้ำพระโขนง	Prakhanong Irr.	39.5	1.8	5.6	43.8	1.1	1.9		93.7	1121.6	
ร.ร. สมฉิตศึกษา	Somchit Suksa School		5.2	34.2	29.5	T	4.8	21.1	94.8		
ร.ร. ยานนาเวศวิทยาคม	Yannawes Vitthayakhom School	9.8	7.7	45.7	99.4	0.6	6.4	42.7	212.3		
ร.ร. พระโขนง	Prakhanong School	10.0	5.5	6.0					21.5		
ร.ร. ช่องนนทรี	Chong Noothri School	13.6	25.4	54.2	35.8	0.8	1.1	6.5	137.4		

อุณหภูมิสูงสุดและต่ำสุดประจำวันที่ ๑๔ — ๒๐ ตุลาคม ๒๕๑๗

Daily Max. and Min. Temperature 14 - 20 October 1974

สถานี	Station	อุณหภูมิสูงสุดและต่ำสุดเป็นองศา ซ. Max. and Min. Temperature in degree C.							เฉลี่ยสูงสุด ต่ำสุด Average Max. Min.	เฉลี่ยในสัปดาห์ Weekly Mean	ปกติ ประจำเดือน Monthly Normal
		14	15	16	17	18	19	20			
ภาคเหนือ	**NORTHERN PART**										
1 เชียงราย	CHIANG RAI	31:7 20.4	27:2 23.1	26:7 21.1	31:2 20.7	31:8 19.9	31:2 21.2	30.2 19.1	30.0 20.8	25.4	25.3
2 แม่ฮ่องสอน	MAE HONG SON	34:5 23.5	32:5 23.0	32:5 23.1	33:8 22.0	34:6 22.6	34:3 22.6	34:5 22.2	33:8 22.7	28.3	27.0
3 เชียงใหม่	CHIANG MAI	32:8 21.8	29:0 23.2	29:9 22.7	32:2 21.5	33:3 21.3	31:4 22.4	32:1 20.1	31:5 21.9	26.7	26.2
4 น่าน	NAN	33:3 22.6	27:6 24.0	30:7 22.9	33:0 21.8	34:0 21.7	31:9 22.4	31:9 21.4	31:8 22.4	27.1	26.9
5 ท่าวังผา	Tha Wang Pha	33:1 21.0	27:7 23.6	30:4 22.5	33:6 21.5	21:2	::	::	31:2 22.0	26.2	..
6 ลำปาง	LAMPANG	33:4 23.6	29:4 24.0	29:0 23.0	31:6 22.3	32:8 22.0	30:0 22.3	32:3 21.2	31:2 22.6	26.9	26.4
7 แม่สะเรียง	Mae Sariang	34:1 23.0	32:5 22.2	31:6 22.7	32:7 23.0	33:6 23.0	32:3 22.7	33:8 22.9	32:9 22.8	27.9	27.3
8 แพร่	PHRAE	32:8 23.6	29:1 23.7	30:7 22.8	33:0 23.2	32:2 23.2	31:5 22.7	32:8 22.6	31:7 23.1	27.4	26.9
9 อุตรดิตถ์	UTTARADIT	32:5 23.3	31:4 24.7	33:1 23.9	33:4 23.8	33:8 24.9	33:2 23.7	33:2 23.4	32:9 24.0	28.5	27.9
10 สนามบินอุตรดิตถ์	Uttaradit Airport	32:2 22.5	29:6 24.0	32:6 22.8	33:4 23.0	30:0 23.8	33:2 22.8	::	31:8 23.2	27.5	..
11 ตาก	TAK	30:8 23.0	27:6 22.9	31:1 23.4	30:4 23.8	31:2 22.9	33:2 23.3	31:8 22.9	30:9 23.2	27.1	26.9
12 พิษณุโลก	PHITSANULOK	32:7 24.7	27:8 23.8	31:3 24.1	32:8 24.5	33:2 25.1	32:8 24.0	31:6 24.4	31:7 24.4	28.1	28.1
13 แม่สอด	Mae Sot	29:5 23.6	30:6 22.5	30:1 23.4	30:4 23.1	32:2 23.3	31:0 23.0	31:1 22.8	30:7 23.1	26.9	27.0
14 เพชรบูรณ์	PHETCHABUN	30:9 24.2	29:3 22.3	32:8 23.0	32:2 23.2	33:2 22.7	33:0 22.7	31:5 22.8	31:8 23.0	27.4	27.0
15 หล่มสัก	Lom Sak	30:0 23.6	28:4 22.8	31:8 22.8	32:5 23.0	33:2 22.9	33:8 21.6	21:6	31:6 22.6	27.1	..
16 วิเชียรบุรี	Wichian Buri	31:9 24.9	29:4 22.4	32:3 23.1	31:0 23.0	31:0 24.1	31:9 23.1	23:6	31:3 23.3	27.3	..
ภาคตะวันออกเฉียงเหนือ	**NORTHEASTERN PART**										
1 หนองคาย	NONG KHAI	27:4 23.8	28:7 21.6	31:8 23.6	32:2 24.0	32:8 24.8	32:0 24.6	31:3 21.7	30:9 23.4	27.2	27.1
2 เลย	LOEI	28:0 23.0	25:2 22.3	30:3 21.7	31:5 22.0	31:4 22.7	31:2 21.8	29:5 22.4	29:6 22.3	26.0	25.8
3 อุดรธานี	UDON THANI	27:3 24.1	28:4 23.0	31:7 23.5	32:2 24.8	32:3 25.2	30:6 23.6	30:7 22.6	30:5 23.8	27.2	26.8
4 สกลนคร	SAKON NAKHON	28:6 22.1	29:2 22.0	29:9 21.2	31:4 22.4	32:2 21.9	31:1 22.0	30:6 19.7	30:4 21.6	26.0	26.3
5 นครพนม	NAKHON PHANOM	27:3 21.9	29:3 21.8	29:8 20.9	32:5 22.4	32:2 21.2	30:0 21.2	30:7 19.4	30:3 21.3	25.8	26.1
6 มุกดาหาร	Mukdahan	27:2 21.2	29:7 21.7	28:0 21.4	30:2 23.2	31:7 21.6	29:3 22.6	29:2 20.2	29:3 21.7	25.5	26.2
7 ขอนแก่น	KHON KAEN	27:5 23.1	27:8 20.7	30:8 23.2	30:8 23.8	32:2 23.5	32:2 24.3	31:6 21.1	30:4 22.8	26.6	26.7
8 โกสุมพิสัย	Kosum Phisai	27:6 23.6	28:8 22.5	30:6 23.7	31:0 24.2	31:7 23.8	30:5 23.7	21:4	30:0 23.3	26.7	..
9 ร้อยเอ็ด	ROI ET	27:4 23.2	28:8 23.0	29:8 22.4	30:7 23.7	31:3 23.2	30:5 23.5	29:7 20.8	29:7 22.9	26.3	26.6
10 ชัยภูมิ	CHAIYAPHUM	29:0 23.9	27:6 22.3	31:0 22.9	31:6 24.1	31:3 24.8	31:0 23.6	30:5 23.1	30:3 23.5	26.9	26.6
11 อุบลราชธานี	UBON RATCHATHANI	27:0 21.0	30:5 21.7	29:3 21.9	30:3 22.7	31:2 22.2	29:5 23.0	29:2 21.2	29:6 22.8	26.2	26.7
12 สุรินทร์	SURIN	29:7 23.2	30:8 24.5	31:7 23.9	30:5 24.6	31:3 23.8	30:6 23.8	29:8 22.6	30:6 23.8	27.2	26.7
13 ท่าตูม	Tha Tum	27:6 22.0	29:0 23.1	30:0 22.6	29:5 24.3	30:2 23.1	29:9 24.1	29:3 22.0	29:4 23.0	26.2	..
14 หนองรอง	Nong Rong	31:1 23.4	29:9 24.0	31:3 23.1	31:3 24.3	31:2 23.9	30:6 23.5	23:0	30:9 23.6	27.3	..

สถานี	Station	อุณหภูมิสูงสุดและต่ำสุดเป็นองศา ซ. Max. and Min. Temperature in degree C.							เฉลี่ยสูงสุดต่ำสุด Average Max. Min.	เฉลี่ยในสัปดาห์ Weekly Mean	ค่าปกติประจำเดือน Monthly Normal
		14	15	16	17	18	19	20			
นครราชสีมา	NAKHON RATCHASIMA	31:5 / 23:0	28:9 / 22:1	31:4 / 22:6	32:1 / 23:7	31:6 / 23:3	31:1 / 23:5	30:3 / 23:2	31:0 / 23:1	27.1	26.6
ชุมชัย	Chok Chai	32:2 / 23:0	29:7 / 22:8	31:0 / 23:3	30:8 / 24:3	31:3 / 23:2	30:8 / 22:1	23:2	31:0 / 23:1	27.1	..
ภาคกลาง	**CENTRAL PART**										
นครสวรรค์	NAKHON SAWAN	30:9 / 24:6	30:9 / 23:9	31:3 / 24:5	30:7 / 24:3	32:3 / 25:2	31:3 / 24:5	31:1 / 23:2	31:2 / 24:3	27.8	27.9
ลพบุรี	LOP BURI	32:0 / 24:0	30:4 / 23:6	29:2 / 34:6	32:2 / 34:4	30:2 / 24:1	29:8 / 23:5	23:0	30:6 / 23:8	27.2	27.5
สุพรรณบุรี	SUPHAN BURI	32:2 / 23:4	29:4 / 22:0	31:8 / 21:5	32:3 / 23:3	31:7 / 23:5	30:7 / 23:7	29:7 / 23:2	31:1 / 22:9	27.0	27.7
กาญจนบุรี	KANCHANABURI	33:8 / 23:8	29:7 / 24:1	30:3 / 22:8	30:2 / 24:0	31:0 / 24:5	31:7 / 24:3	30:0 / 23:1	31:0 / 23:8	27.4	27.1
ทองผาภูมิ	Thong Pha Phum	33:0 / 24:0	30:4 / 22:1	28:5 / 22:5	32:6 / 23:3	30:6 / 23:0	32:5 / 23:0	28:7 / 23:0	30:9 / 23:0	27.0	..
สนามบินดอนเมือง	Dong Muang Airport	32:2 / 23:8	30:4 / 24:0	29:8 / 24:0	31:2 / 22:1	29:2 / 23:6	28:0 / 23:6	30:2 / 23:9	30:1 / 23:8	27.0	28.2
กรุงเทพมหานคร	BANGKOK METROPOLIS	30:3 / 25:0	31:5 / 24:7	31:5 / 24:4	32:0 / 23:7	30:5 / 22:8	28:7 / 25:4	31:5 / 24:1	30:9 / 24:3	27.6	27.8
ศูนย์วิจัย ฯ บางนา	Bang Na	30:5 / 25:1	30:7 / 24:8	30:7 / 24:2	31:5 / 23:5	29:5 / 22:7	28:5 / 25:6	30:0 / 24:4	30:2 / 24:3	27.3	..
ภาคตะวันออก	**EASTERN PART**										
ปราจีนบุรี	PRACHIN BURI	34:6 / 25:0	30:8 / 22:0	32:3 / 25:4	32:0 / 26:0	30:5 / 25:3	30:2 / 25:0	31:1 / 24:0	31:7 / 24:7	28.2	27.9
กบินทร์บุรี	Kabin Buri	33:6 / 25:3	32:2 / 23:6	32:6 / 25:6	31:8 / 25:6	31:8 / 25:9	31:0 / 25:1	24:0	32:2 / 25:0	28.6	..
อรัญประเทศ	Aranyaprathet	32:5 / 24:5	32:0 / 23:5	33:0 / 23:5	32:7 / 24:8	29:0 / 24:0	27:0 / 24:0	29:2 / 22:0	30:8 / 23:8	27.3	27.4
ชลบุรี	CHON BURI	32:4 / 24:7	30:5 / 24:3	32:5 / 24:4	32:5 / 24:0	29:7 / 23:2	26:2 / 22:9	30:3 / 22:3	30:6 / 23:7	27.2	27.4
เกาะสีชัง	Ko Si Chang	30:1 / 24:4	29:7 / 24:7	30:2 / 24:6	30:8 / 23:4	28:0 / 22:8	25:8 / 24:2	29:5 / 22:5	29:2 / 23:8	26.5	27.3
สัตหีบ	Sattahip	31:0 / 23:0	29:5 / 23:9	31:4 / 23:5	30:7 / 24:2	29:5 / 22:9	25:0 / 23:8	29:2 / ..	29:5 / 23:5	26.5	28.0
ระยอง	RAYONG	31:2 / 25:8	30:4 / 25:5	32:3 / 25:7	31:6 / 24:6	29:0 / 24:7	24:5 / 22:8	23:7	29:8 / 24:4	27.1	..
จันทบุรี	CHANTHABURI	30:7 / 23:8	30:0 / 23:8	32:2 / 25:2	31:6 / 24:4	27:8 / 25:7	23:8 / 22:7	26:1 / 22:7	28:9 / 23:5	26.2	27.3
คลองใหญ่	Khlong Yai	28:9 / 25:0	30:8 / 25:0	31:0 / 22:5	30:5 / 25:6	26:5 / 25:0	26:3 / 25:5	28:7 / 21:8	29:0 / 22:9	26.0	26.8
ภาคใต้	**SOUTHERN PART**										
หัวหิน	Hua Hin	30:2 / 22:5	30:5 / 23:7	30:2 / 25:2	30:5 / 24:1	30:0 / 24:2	26:5 / 24:3	30:3 / 25:2	29:7 / 23:6	26.7	27.1
ประจวบคีรีขันธ์	PRACHUAP KHIRI KHAN	32:2 / 25:5	32:4 / 24:8	30:2 / 25:1	30:7 / 25:5	28:6 / 25:7	27:0 / 25:8	29:7 / 25:6	30:1 / 25:6	26.9	26.9
ชุมพร	CHUMPHON	30:3 / 25:0	31:1 / 22:8	30:8 / 25:0	32:1 / 25:4	28:0 / 25:2	28:0 / 25:6	32:4 / 22:3	30:4 / 25:0	26.7	26.8
สุราษฎร์ธานี	SURAT THANI	29:0 / 22:5	33:2 / 22:5	32:7 / 22:4	28:5 / 25:2	28:2 / 25:6	32:8 / 25:5	33:5 / 22:4	31:1 / 22:7	26.9	27.0
เกาะสมุย	Ko Samui	29:9 / 25:5	32:7 / 24:1	31:9 / 25:6	31:3 / 25:0	27:8 / 25:5	31:3 / 25:2	32:2 / 24:6	31:0 / 24:5	27.8	..
นครศรีธรรมราช	NAKHON SI THAMMARAT	32:1 / 25:6	33:4 / 22:6	32:0 / 25:6	30:3 / 25:5	28:9 / 25:2	31:8 / 25:7	31:4 / 25:4	31:4 / 25:4	27.4	27.1
สงขลา	SONGKHLA	34:5 / 23:9	33:6 / 23:5	32:6 / 24:3	33:1 / 24:7	32:8 / 25:9	31:7 / 25:7	31:7 / 22:3	32:9 / 25:8	28.4	27.5
ปัตตานี	PATTANI	33:8 / 25:0	33:4 / 22:7	33:1 / 25:9	32:6 / 25:0	31:7 / 25:3	32:6 / 25:2	33:1 / 25:0	32:9 / 25:2	28.1	27.3
นราธิวาส	NARATHIWAT	33:2 / 25:0	31:4 / 25:8	31:9 / 25:7	32:8 / 25:6	30:4 / 25:2	31:1 / 25:6	31:2 / 25:8	31:6 / 25:2	27.4	26.8
ระนอง	RANONG	26:6 / 25:0	31:3 / 22:5	29:9 / 25:1	29:5 / 22:8	25:9 / 25:7	30:2 / 22:8	31:3 / 22:2	29:1 / 22:9	26.0	26.3
ภูเก็ต	PHUKET	31:3 / 26:4	31:9 / 24:1	31:0 / 24:6	28:5 / 24:9	30:2 / 24:4	31:0 / 24:2	29:7 / 25:7	30:5 / 24:6	27.6	27.0
สนามบินภูเก็ต	Phuket Airport	29:5 / 26:2	30:0 / 26:2	30:0 / 26:2	28:2 / 25:2	29:3 / 26:0	30:2 / 25:9	30:0 / 25:6	29:6 / 25:0	27.3	26.7
สนามบินตรัง	Trang Airport	33:0 / 23:4	32:8 / 25:4	30:8 / 24:0	28:6 / 25:1	31:8 / 25:0	32:9 / 22:6	33:6 / 22:8	32:0 / 23:2	27.6	27.0

แก้ไขเพิ่มเติมรายงานจำนวนน้ำฝนเนื่องจากได้รับรายงานภายหลัง สำหรับรายงานอากาศประจำสัปดาห์ ฉบับที่ ๔๑/๒๕๑๗

Corrections for late rainfall data reports in weekly weather report No. 41/1974

สถานีฝน	Station	วันที่และจำนวนน้ำฝนเป็นมิลลิเมตร Date and amount of rainfall in millimeters							ฝนรวม มม. Total rainfall mm.	ฝนรวมตั้งแต่ 1 มกร Accumulative rainfal since 1 January	
		ตุลาคม October								ปริมาณ มม. Amount mm.	สูงต่ำกว่า Above o below Normal
		7	8	9	10	11	12	13			
	ภาคเหนือ NORTHERN PART										
40	สบปราบ Sop Prap							26.6	44.3	1162.0	+192.6
41	เถิน Thoen							7.5	52.7	1064.7	+182.3
46	เด่นชัย Den Chai							27.0	42.5	1263.4	+126.0
65	สุโขทัย SUKHOTHAI							18.6	56.6	786.1	-225.6
66	ทุ่งเสลี่ยม Thung Saliam							7.6	16.0	1171.8	+ 47.7
68	กงไกรลาศ Kong Krailat							24.3	35.8	1003.5	-186.2
72	พรหมพิราม Phrom Phiram							6.3	50.4	986.2	+ 61.2
73	วังทอง Wang Thong							7.1	50.6	998.0	-291.6
74	บางกระทุ่ม Bang Kratum							25.5	43.5	872.2	
	ภาคกลาง CENTRAL PART										
41	วิเศษชัยชาญ Wiset Chai Chan						6.7	8.0	133.3	1404.5	+137.4
43	สระบุรี SARABURI							22.8	101.2	1191.6	-379.4
50	ท่าเรือ Tha Rua						21.5	0.6	89.6	1090.3	-361.7
51	ผักไห่ Phak Hai						45.5	2.3	214.9	1275.3	- 8.3
52	บางบาล Bang Ban					8.2	36.8	0.3	181.1	1416.1	+105.0
53	เสนา Sena							33.2	210.1	1303.6	- 26.3
59	รังสิต Rangsit							51.7	176.9	1017.2	
60	ลำลูกกา Lam Luk Ka						13.3	12.3	153.6	1073.3	-218.6
89	สมุทรสงคราม SAMUT SONGKHRAM						10.5	17.2	125.2	999.3	+ 82.0
	ภาคตะวันออก EASTERN PART										
4	องครักษ์ Ongkharak						51.0	67.0	211.3	1589.2	-136.2
8	ศรีมหาโพธิ์ Si Maha Phot							29.7	153.0	1372.5	-270.3
22	บ้านค่าย Ban Khai						10.5	5.2	214.9	1473.5	+283.0
25	ท่าไหม Tha Mai							38.9	378.1	1253.5	
27	ตราด TRAT							7.1	238.0	3087.6	-599.9
28	เขาสมิง Khao Saming							15.3	179.1		
	ภาคใต้ SOUTHERN PART										
10	ท่าแซะ Tha Sae						4.4	16.0	55.2	1136.0	
50	สุไหงโกลก Sungai Kolok							28.8	64.8	1454.2	
52	กระบุรี Kra Buri						27.3	34.2	159.2	2161.8	
54	ตะกั่วป่า Takua Pa						53.4	84.9	259.6	4314.7	
55	กะปง Kapong						59.6	26.3	190.9	3599.5	
56	ท้ายเหมือง Thai Muang							16.4	151.6	2706.8	
57	ตะกั่วทุ่ง Takua Thung						55.6	17.5	187.3	2810.5	

REMARKS

1. **Meteorological Department's Station (with * mark).** Rainfall observation is performed daily at 07.00 a.m. by the Meteorological Department's personnel. Therefore the daily rainfall amount in this publication means the total amount of rainfall in 24-hr. period from 07.00 a.m. of the recorded date to 07.00 a.m. of the following day.

2. **Voluntary Rainfall Station (without * mark)** located at Distric or Province. Rainfall observation is performed daily at 09.00 a.m. by the voluntary observer. The daily rainfall amount means the total amount of rainfall in 24-hr. period from 09.00 a.m. of the recorded date to 09.00 a.m. of the following day.

3. **Rainfall and Temperature Data.** The daily rainfall and temperature observations are submitted to the Meteorological Department soon after the measurement by the following means:-
   - — the Meteorological Department's stations send their observations by radio and telegraph.
   - — the voluntary rainfall stations send their observations by telegraph.

   Those daily reports generally arrive at the Meteorological Department from about 07.00 a.m. to 07.00 p.m.

4. **Data.** Various data published in this publication are obtained from radio and telegraph reports. Therefore the user should be cautious in using them. If there is any doubts please inquire the Rainfall Statistics Section of Hydrometeorology Division for further informations.

5. **Various Symbols.** The symbols used in this publication have the following meanings:—

Blank	**represents**	**No rainfall or report of observation does not arrive in time for publication**
T	**„**	**Trace or light rainfall with amount less than 0.1 mm.**
*	„	Meteorological Department's station

Meteorological Department
Bangkok Metropolis

Hydrometeorology Division
Tel. 916053, 910178

● **กำหนดออก** สัปดาห์ละ 1 ฉบับ ปีละ 52 ฉบับ

● **ค่าบำรุง** ฉบับละ 5 บาท ปีละ 150 บาท

● **การบอกรับ** ติดต่อที่กองอุตุนิยมวิทยาอุทก กรมอุตุนิยมวิทยา

โทร. 916053

พิมพ์ที่โรงพิมพ์กรมอุตุนิยมวิทยา กระทรวงคมนาคม กรุงเทพมหานคร

เรืองเอก เจตน์ ไชยลาโภ ผู้พิมพ์โฆษณา 2517

QC 6.1/593
T 54 we

กรมอุตุนิยมวิทยา กระทรวงคมนาคม

รายงานอากาศประจำสัปดาห์ ระหว่างวันที่ ๒๑ – ๒๗ ตุลาคม ๒๕๑๗

และ

การคาดหมายลักษณะอากาศ ระหว่างวันที่ ๒๘ ตุลาคม – ๓ พฤศจิกายน ๒๕๑๗

ฉบับที่ ๔๓/๒๕๑๗

ดร. เจริญ เจริญรัชต์ภาคย์

อธิบดีกรมอุตุนิยมวิทยา

ATMOSPHERIC SCIENCES LIBRARY
NOV 8 1974
N.O.A.A.
U. S. Dept. of Commerce

METEOROLOGICAL DEPARTMENT

MINISTRY OF COMMUNICATIONS

BANGKOK, THAILAND

WEEKLY WEATHER REPORT

DURING THE PERIOD 21 – 27 OCTOBER 1974

AND

WEATHER OUTLOOK

DURING 28 OCTOBER – 3 NOVEMBER 1974

No. 43/1974

Charoen Charoen-rajapark

Director – General

หมายเหตุ

1. **สถานีของกรมอุตุนิยมวิทยา** (ที่มีเครื่องหมาย *) ทำการตรวจวัดจำนวนฝนตกเวลา 07.00 น. ทุก ๆ วัน โดยเจ้าหน้าที่ของกรมอุตุนิยมวิทยา ดังนั้น จำนวนฝนรายวันในรายงานเล่มนี้ หมายถึงปริมาณฝนรวมในช่วงเวลา 24 ชม. ตั้งแต่เวลา 07.00 น. ของวันที่แจ้งไว้ในรายงานจนถึงเวลา 07.00 น. ของวันรุ่งขึ้น

2. **สถานีฝน** (ที่ไม่มีเครื่องหมาย *) ตามอำเภอหรือจังหวัด ทำการตรวจวัดจำนวนฝนตกเวลา 09.00 น. ทุก ๆ วัน โดยเจ้าหน้าที่ที่อยู่ในอำเภอหรือจังหวัดที่ได้รับแต่งตั้งจากกรมอุตุนิยมวิทยา ดังนั้น จำนวนฝนรายวัน หมายถึงปริมาณฝนรวมในช่วงเวลา 24 ชม. ตั้งแต่เวลา 09.00 น. ของวันที่แจ้งไว้ในรายงานจนถึงเวลา 09.00 น. ของวันรุ่งขึ้น

3. **ข้อมูลฝนและอุณหภูมิ** ที่พิมพ์ในรายงานประจำสัปดาห์เล่มนี้ เป็นผลการตรวจวัดฝนที่เจ้าหน้าที่ผู้ทำการตรวจรายงานส่งมายังกรมอุตุนิยมวิทยาทุก ๆ วัน ภายหลังการตรวจดังนี้.—

   — สถานีของกรมอุตุนิยมวิทยา ส่งรายงานทางวิทยุสื่อสารและโทรเลข
   — สถานีฝนตามอำเภอหรือจังหวัด ส่งรายงานทางโทรเลข

   รายงานดังกล่าวนี้จะส่งมาถึงกรมอุตุนิยมวิทยาตั้งแต่เวลาประมาณ 07.00 น. จนถึงเวลา 19.00 น. ทุก ๆ วัน

4. **ข้อมูลต่าง ๆ** เหล่านี้ได้ดำเนินการจัดพิมพ์จากรายงานที่ได้รับทางวิทยุสื่อสารและโทรเลข โดยยังไม่ได้ทำการตรวจสอบ เพื่อสนองความต้องการแก่ผู้ใช้อย่างรีบด่วน ดังนั้น ผู้ใช้จึงควรพิจารณาข้อมูลก่อนที่จะนำไปใช้ หากมีข้อสงสัยประการใด โปรดติดต่อสอบถามเจ้าหน้าที่แผนกสถิติฝน กองอุตุนิยมวิทยาอุทก

5. **สัญญลักษณ์ต่าง ๆ** มีความหมายดังนี้.—

ช่องว่าง	แสดงว่า	ไม่มีฝนหรือยังไม่ได้รับรายงานประจำวัน
T	„	ฝนตกเล็กน้อยวัดได้ไม่ถึง 0.1 มม.
*	„	เป็นสถานีของกรมอุตุนิยมวิทยา

กองอุตุนิยมวิทยาอุทก กรมอุตุนิยมวิทยา
กรุงเทพมหานคร โทร. 916053, 910178

การคาดหมายลักษณะอากาศใน ๗ วันข้างหน้า

ตั้งแต่วันที่ ๒๘ ตุลาคม – ๓ พฤศจิกายน ๒๕๑๗

ลักษณะทั่วไป

บริเวณความกดอากาศสูงในประเทศจีนมีกำลังแรงและแผ่ลงมาปกคลุมตอนบนสุดของประเทศไทย ร่องความกดอากาศต่ำพาดผ่านภาคใต้และอ่าวไทย

ภาคเหนือ ภาคตะวันออกเฉียงเหนือ	จะมีฝนหรือฝนฟ้าคะนองเป็นแห่ง ๆ ในตอนต้นสัปดาห์ และคาดว่าอุณหภูมิจะลดลงเกือบทั่วไป
ภาคกลาง ภาคตะวันออก อ่าวไทย ฝั่งตะวันออก	ตลอดสัปดาห์ท้องฟ้าโปร่งเป็นส่วนมาก แต่คาดว่าจะยังมีฝนเล็กน้อยเป็นแห่ง ๆ และอุณหภูมิจะลดลงเล็กน้อย
อ่าวไทย ฝั่งตะวันตก	จะมีฝนหรือฝนฟ้าคะนองกระจาย และคาดว่าในระยะครึ่งหลังของสัปดาห์จะมีฝนเกือบทั่วไป
ภาคใต้ ฝั่งตะวันตก	ตลอดสัปดาห์จะมีฝนหรือฝนฟ้าคะนองกระจาย
กรุงเทพมหานคร	ตลอดสัปดาห์ท้องฟ้าโปร่งเป็นส่วนมาก และคาดว่าอุณหภูมิจะลดลงเล็กน้อย.

กรมอุตุนิยมวิทยา

๒๘ ต.ค. ๗๗

Weather outlook for the period 28 October - 3 November 1974

General Situation

The high pressure area over China has been active and has its ridge covering the northern portion of the Upper Thailand. The low pressure trough extends across the southern part and the Gulf of Thailand.

Northern Part: Northeastern Part:	Isolated showers or thundershowers during the early period of the week and decrease in temperature expected in most places.
Central Part: Eastern Part: Gulf of Thailand, East Coast:	Throughout the week, mostly fair but isolated showers and slight decrease in temperature expected.
Gulf of Thailand, West Coast:	Scattered showers or thundershowers and almost widespread fall expected during the second half of the week.
Southern Thailand, West Coast:	Throughout the week, scattered showers or thundershowers.
Bangkok Metropolis:	Throughout the week, mostly fair and slight decrease in temperature.

Meteorological Department

28 October 1974

สรุปลักษณะอากาศทั่วไปในรอบสัปดาห์

ตั้งแต่วันที่ ๒๑ – ๒๗ ตุลาคม ๒๕๑๗

๑. เกือบตลอดสัปดาห์ บริเวณความกดอากาศสูงจากประเทศจีนซึ่งมีกำลังค่อนข้างแรงได้แผ่ลิ่มลงมาปกคลุมภาคเหนือและภาคตะวันออกเฉียงเหนือของประเทศไทย ขณะเดียวกันหย่อมความกดอากาศต่ำปกคลุมสาธารณรัฐเขมรด้วย ลักษณะเช่นนี้ทำให้บริเวณภาคเหนือและภาคตะวันออกเฉียงเหนือมีท้องฟ้าโปร่งและอากาศเย็นลง เล็กน้อยกับมีฝนและฝนฟ้าคะนองเป็นบางแห่ง ส่วนภาคกลาง ภาคตะวันออกและอ่าวไทยฝั่งตะวันออกมีฝนและฝนฟ้าคะนองเป็นแห่งๆ ในตอนต้นสัปดาห์ และได้ลดน้อยลงในตอนปลายสัปดาห์ สำหรับภาคใต้มีฝนและฝนฟ้าคะนองในเกณฑ์กระจายตลอดสัปดาห์

ในตอนต้นสัปดาห์ พายุดีเปรสชั่น "คาร์เมน" ได้สลายตัวไปในบริเวณประเทศจีนตอนใต้กับมีพายุดีเปรสชั่นอีกลูกหนึ่งก่อตัวขึ้นในมหาสมุทรแปซิฟิคทางตะวันออกของประเทศฟิลิปปินส์ และได้ทวีกำลังแรงขึ้นเป็นพายุไซโคลน "เดลล่า" เคลื่อนตัวไปทางตะวันตกค่อนไปทางเหนือเล็กน้อยผ่านหัวเกาะลูซอน แล้วได้ทวีกำลังแรงขึ้นเป็นพายุไต้ฝุ่น "เดลล่า" เข้าสู่ทะเลจีนใต้ พายุนี้เคลื่อนตัวทางตะวันตกผ่านเกาะไหหลำลงสู่อ่าวตังเกี๋ยแล้วอ่อนกำลังลงเป็นพายุไซโคลน "เดลล่า" และดีเปรสชั่นตามลำดับ หลังจากนั้นได้เคลื่อนตัวเข้าสู่ฝั่งเวียดนามเหนือและได้สลายตัวไปในตอนปลายสัปดาห์นี้

๒. รายงานฝนสูงสุดสำหรับ ๒๔ ชั่วโมงมีดังนี้.–

ภาคเหนือ	๔๑.๗ มม.	ที่ อ.เมือง	จ.แพร่	เมื่อวันที่ ๒๗ ก.ค.
ภาคตะวันออกเฉียงเหนือ	๓๔.๐ "	ที่ อ.เชียงคาน	จ.เลย	" ๒๖ "
ภาคกลาง	๒๔.๔ "	ที่ ศูนย์วิจัยบางนา	กรุงเทพมหานคร	" ๒๖ "
ภาคตะวันออก	๖๖.๓ "	ที่ อ.เกาะสีชัง	จ.ชลบุรี	" ๒๖ "
ภาคใต้	๔๑.๔ "	ที่ อ.เกาะสมุย	จ.สุราษฎร์ธานี	" ๒๔ "

กรมอุตุนิยมวิทยา
๒๔ ต.ค. ๑๗

General Situation

Period 21 - 27 October 1974

1. Almost throughout the week, a rather intensifying anticyclone over Chi Mainland extended its wedge southward to the northern and northeastern parts of Thailand. Meanwhile, a low pressure cell covered the Khmer Republic. Consequen fair and somewhat cool weather with only isolated rainshowers and thundershower were experienced in the northern and northeastern parts. Widely scattered rain showers and thundershowers were reported in the central, eastern parts and the Gulf of Thailand East Coast at the beginning of the period, and then lessened a the end of the period. For Southern Thailand, however, scattered rainshowers a thundershowers were registered throughout the week.

At the beginning of the period, the depression "CARMEN" dissipated in the southern portion of China Mainland. Meanwhile, another tropical depressio developed in the Pacific Ocean east of the Philippines. It was later upgraded to be tropical storm "DELLA", and moved westnorthwestward recurving the head of Luzon Island into the South China Sea. It later increased its strength to typh "DELLA" and moved westward passing the Hainan Island into the Gulf of Tonkin a was then downgraded to a tropical storm "DELLA" and depression respectively. The depression continued on its westward toward the North Vietnam Coast, and dissipated over the area at the end of the week.

2. 24 hour - heaviest rainfalls were recorded at the following places:-

Northern Part	41.7 mm.	at Amphoe Muang,	Phrae	on 27 October
Northeastern Part	34.0 "	at Chiang Khan,	Loei	" 26 "
Central Part	29.5 "	at Bang Na,	Bangkok Metropolis	" 22 "
Eastern Part	66.3 "	at Ko Sichang	Chon Buri	" 22 "
Southern Part	81.4 "	at Ko Samui,	Surat Thani	" 25 "

Meteorological Department
28 October 1974

ข่าวอากาศเพื่อการเกษตรประจำสัปดาห์

เมื่อวันที่ ๒๑ - ๒๗ ตุลาคม ๒๕๑๗ มีลักษณะอากาศซึ่งพอสรุปได้ดังต่อไปนี้:-

เกือบตลอดสัปดาห์ บริเวณความกดอากาศสูงจากประเทศจีนซึ่งมีกำลังค่อนข้างแรงได้แผ่ลิ่มลงมาปกคลุม ภาคเหนือ และภาคตะวันออกเฉียงเหนือของประเทศไทย ขณะเดียวกันหย่อมความกดอากาศต่ำปกคลุมสาธารณะรัฐเขมรด้วย ลักษณะเช่นนี้ทำให้บริเวณภาคเหนือ และภาคตะวันออกเฉียงเหนือมีท้องฟ้าโปร่งและอากาศเย็นลงเล็กน้อย กับมีฝนและฝนฟ้าคะนองเป็นบางแห่ง ส่วนภาคกลาง ภาคตะวันออก และอ่าวไทยฝั่งตะวันออก มีฝนและฝนฟ้าคะนองเป็นแห่ง ๆ ในตอนต้นสัปดาห์ และได้ลดน้อยลงในตอนปลายสัปดาห์ สำหรับภาคใต้มีฝนและฝนฟ้าคะนองในเกณฑ์กระจายตลอดสัปดาห์

ในตอนต้นสัปดาห์พายุดีเปรสชั่น "คาร์เมน" ได้สลายตัวไปในบริเวณประเทศจีนตอนใต้ กับมีพายุดีเปรสชั่นอีกลูกหนึ่งก่อตัวขึ้นในมหาสมุทรแปซิฟิคทางตะวันออกของประเทศฟิลิปปินส์ และได้หวีกำลังแรงขึ้นเป็นพายุโซนร้อน "เคลล่า" เคลื่อนตัวไปทางตะวันตกค่อนไปทางเหนือเล็กน้อยผ่านหัวเกาะลูซอน แล้วได้หวีกำลังแรงขึ้นเป็นพายุไต้ฝุ่น "เคลล่า" เข้าสู่ทะเลจีนใต้ พายุนี้เคลื่อนตัวทางตะวันตกผ่านเกาะไหหลำลงสู่อ่าวตังเกี๋ย แล้วอ่อนกำลังลงเป็นพายุโซนรอน "เคลล่า" และดีเปรสชั่นตามลำดับ หลังจากนั้นได้เคลื่อนตัวเข้าสู่ฝั่งเวียดนามเหนือและได้สลายตัวไปในตอนปลายสัปดาห์

ข้อควรทราบ

ในตอนต้นสัปดาห์นี้ บริเวณประเทศไทยตอนบนจะมีฝนหรือฝนฟ้าคะนองเป็นแห่ง ๆ ต่อจากนั้นอากาศจะเย็นลงเล็กน้อยเกือบทั่วไป สำหรับภาคใต้จะมีฝนหรือฝนฟ้าคะนองกระจายตลอดสัปดาห์

กองอากาศเกษตร กรมอุตุนิยมวิทยา
๒๘ ตุลาคม ๒๕๑๗

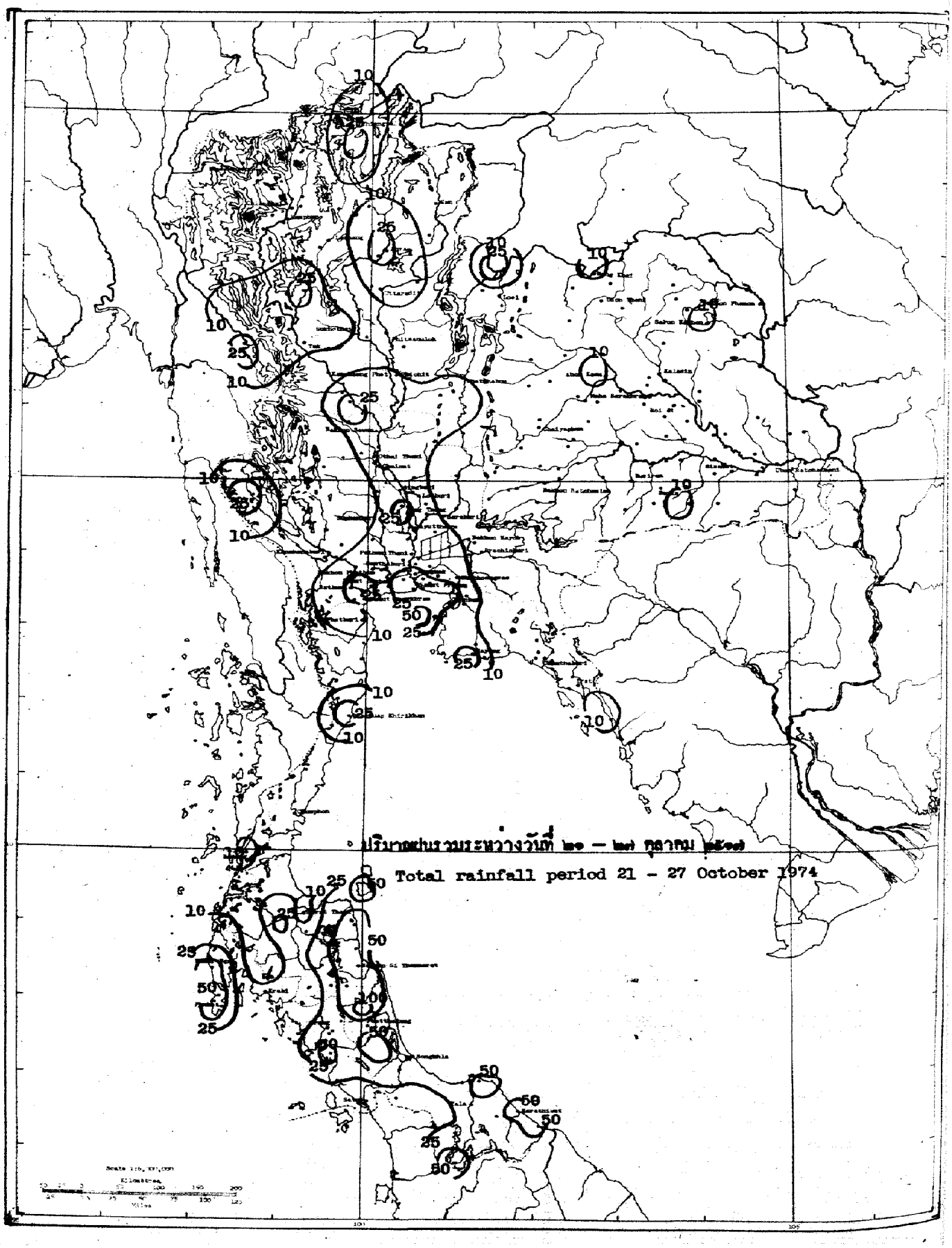
ปริมาณฝนรวมระหว่างวันที่ ๒๑ – ๒๗ ตุลาคม ๒๕๑๗
Total rainfall period 21 - 27 October 1974

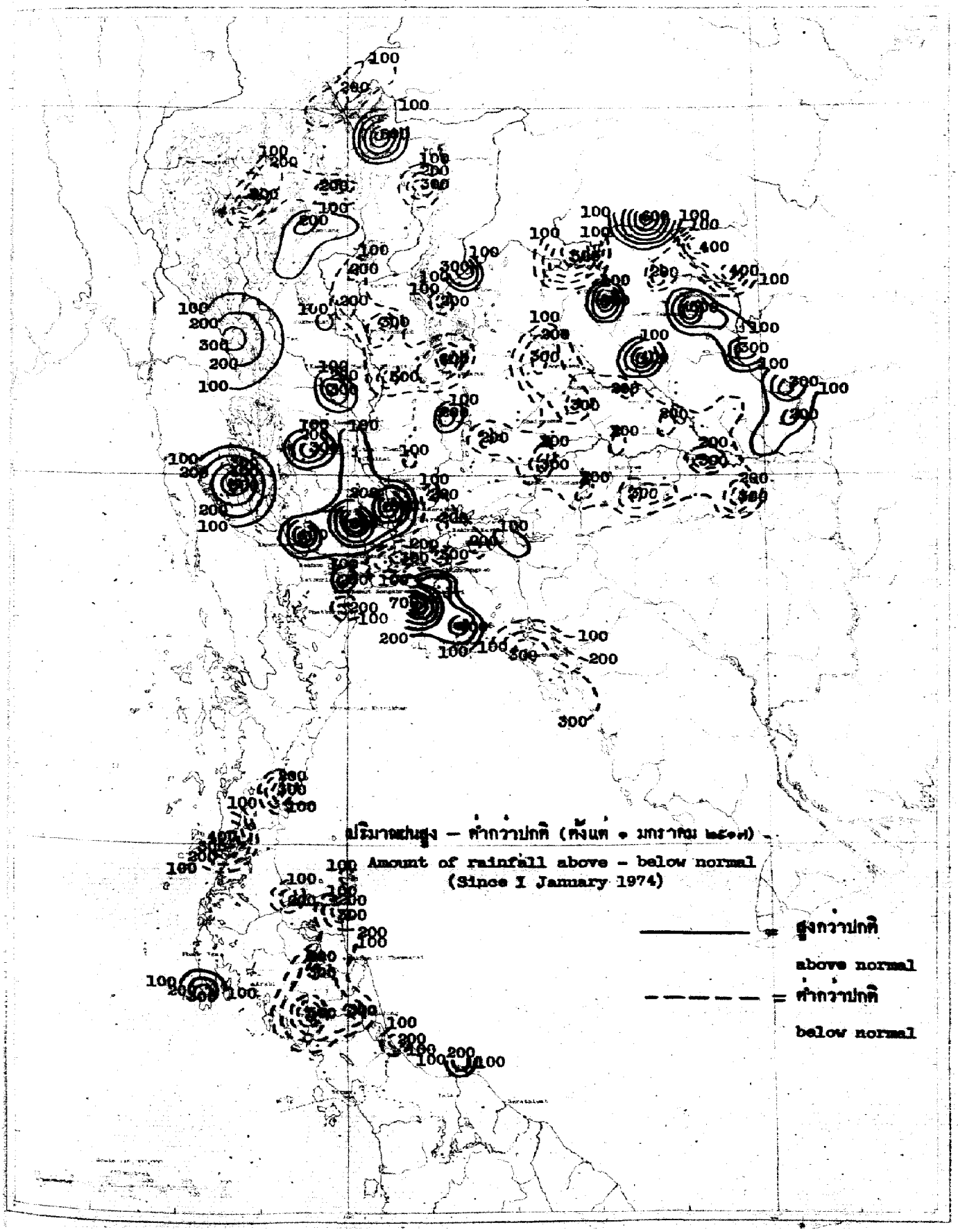
ปริมาณฝนสูง – ต่ำกว่าปกติ (ตั้งแต่ 1 มกราคม 2517)
100 Amount of rainfall above - below normal
(Since 1 January 1974)
สูงกว่าปกติ
above normal
ต่ำกว่าปกติ
below normal

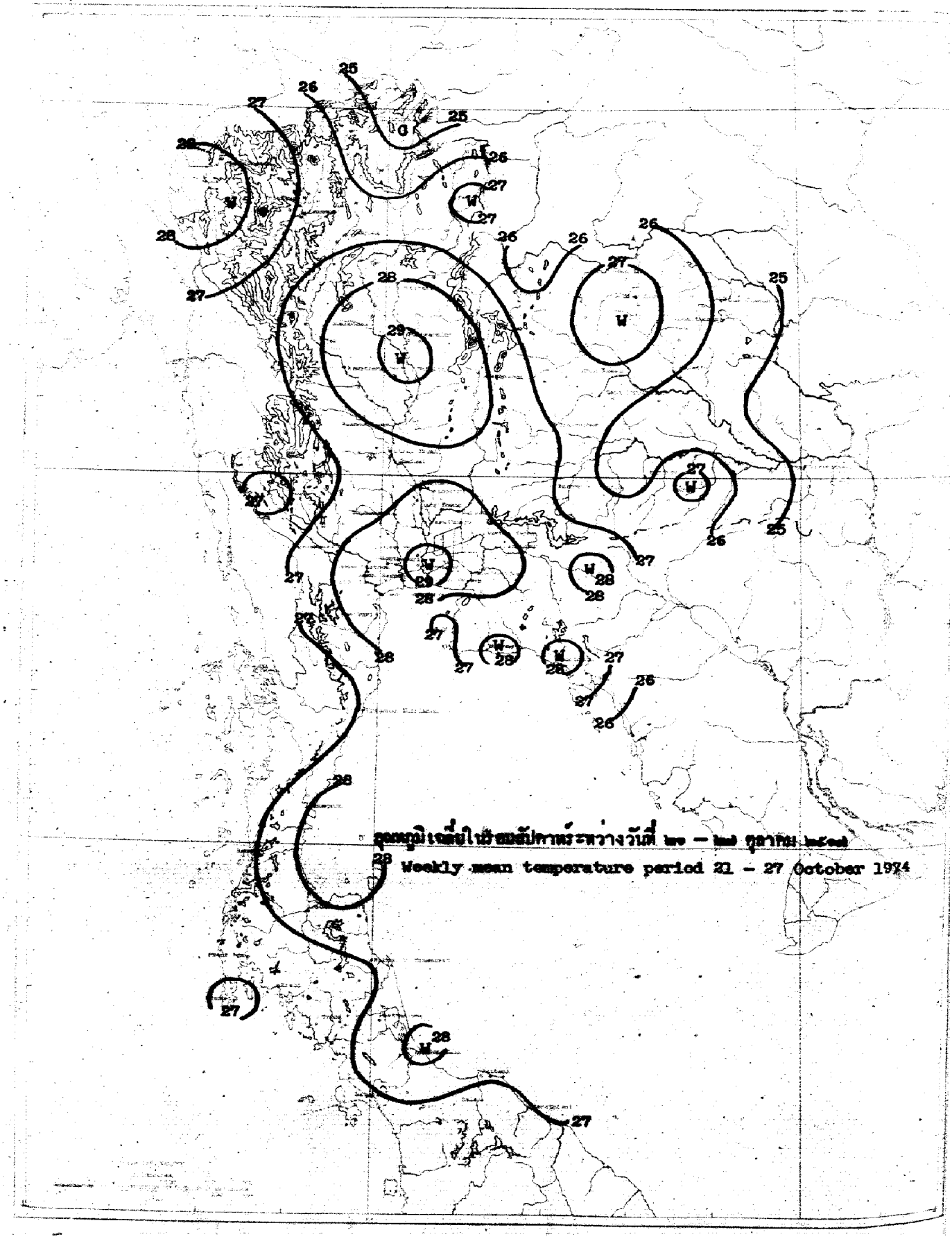

อุณหภูมิเฉลี่ยในสัปดาห์ระหว่างวันที่ xx – xxx ตุลาคม xxxx

Weekly mean temperature period 21 – 27 October 1974

สถานีฝน	Station	วันที่และจำนวนน้ำฝนเป็นมิลลิเมตร Date and amount of rainfall in millimeters							ฝนรวม มม. Total rainfall mm.	ฝนรวมตั้งแต่ 1 มกราคม Accumulative rainfall since 1 January	
		ตุลาคม October								ปริมาณ มม. Amount mm.	สูงต่ำกว่าปกติ Above or below Normal
		21	22	23	24	25	26	27			
ภาคเหนือ	**NORTHERN PART**										
1 **เชียงราย**	**CHIANG RAI***					T	15.5	7.2	22.7	1457.2	-245.7
2 แม่สาย	Mae Sai								0.0	1523.3	- 13.0
3 เชียงแสน	Chiang Saen						14.6		14.6	1380.3	-128.6
4 เชียงของ	Chiang Khong						2.5		2.5	1358.8	-168.4
5 แม่จัน	Mae Chan								0.0	1434.7	
6 แม่สรวย	Mae Suai								0.0	1113.7	-144.8
7 เทิง	Thoeng						15.0		15.0	1220.1	-385.8
8 เชียงคำ	Chiang Kham						6.9		6.9	1817.9	+508.7
9 เวียงป่าเป้า	Wiang Pa Pao										
10 พาน	Phan						38.1		38.1	962.7	-342.6
11 แม่ใจ	Mae Chai						3.1		3.1	1258.8	- 17.2
12 พะเยา	Phayao								0.0	628.9	
13 ภูซาง	Chun								0.0	1192.4	-249.0
14 **แม่ฮ่องสอน**	**MAE HONG SON***		T		0.1	T	T	0.9	1.0	1134.5	- 80.9
15 ปาย	Pai										
16 ขุนยวม	Khun Yuam								0.0	1281.5	+ 59.3
17 แม่ลาน้อย	Mae La Noi								0.0	423.7	
18 แม่สะเรียง	Mae Sariang*		1.0			1.4		T	2.4	1219.9	+ 6.0
19 **เชียงใหม่**	**CHIANG MAI***							7.0	7.0	977.0	-255.7
20 ฝาง	Fang										
21 แม่อาย	Mae Ai										
22 เชียงดาว	Chiang Dao										
23 แม่แตง	Mae Taeng								0.0	1249.9	+ 97.5
24 แม่ริม	Mae Rim								0.0	854.0	-230.7
25 สันทราย	San Sai								0.0	737.6	-409.3
26 ดอยสะเก็ด	Doi Saket								0.0	977.3	-174.2
27 สันกำแพง	San Kamphaeng										
28 หางดง	Hang Dong										
29 สารภี	Saraphi								0.0	879.6	
30 สันป่าตอง	San Pa Tong								0.0	732.2	-219.8
31 จอมทอง	Chom Thong								0.0	527.8	-373.9
32 ฿อด	Hot								0.0	693.9	-374.6
33 **ลำพูน**	**LAMPHUN**								0.0	870.3	- 52.1
34 ป่าซาง	Pa Sang								0.0	751.7	-182.5
35 ลี้	Li			2.4					2.4	994.5	-136.1
36 **ลำปาง**	**LAMPANG***							1.1	1.1	1244.0	+212.7
37 งาว	Ngao										
38 แจ้ห่ม	Chae Hom								0.0	755.0	-203.6
39 เกาะคา	Ko Kha								0.0	1299.4	+279.9
40 สบปราบ	Sop Prap								0.0	1180.3	+146.6

สถานีฝน	Station	วันที่และจำนวนน้ำฝนเป็นมิลลิเมตร Date and amount of rainfall in millimeters ตุลาคม October							ฝนรวม มม. Total rainfall mm.	ฝนรวมตั้งแต่ 1 มกราคม Accumulative rainfall since 1 January	
		21	22	23	24	25	26	27		ปริมาณ มม. Amount mm.	สูงต่ำกว่าปกติ Above or below Normal
41 เถิน	Thoen		2.5						2.5	1130.6	+182.6
42 แม่พริก	Mae Phrik		26.2						26.2	999.3	+ 74.8
43 แพร่	PHRAE*						4.4	41.7	46.1	1107.3	+ 31.9
44 สอง	Song								0.0	1025.1	-249.2
45 สูงเม่น	Sung Men										
46 เด่นชัย	Den Chai								0.0	1263.4	+101.9
47 น่าน	NAN*							2.3	2.3	938.5	-345.9
48 ทุ่งช้าง	Thung Chang								0.0		
49 เชียงกลาง	Chiang Klang								0.0	953.6	
50 ท่าวังผา	Tha Wang Pha*								0.0	711.1	
51 ปัว	Pua								0.0	1185.8	- 75.2
52 สา	Sa										
53 นาน้อย	Na Noi					9.5			9.5	792.4	-153.2
54 อุตรดิตถ์	UTTARADIT*							0.9	0.9	1442.1	+ 40.5
55 ฟากท่า	Fak Tha								0.0	1255.7	+118.0
56 น้ำปาด	Nam Pat				4.5				4.5	1274.5	+ 95.8
57 สนามบินอุตรดิตถ์	Uttaradit Airport*							9.7	9.7	1329.2	-124.3
58 ท่าปลา	Tha Pla								0.0	1295.7	+ 81.3
59 ลับแล	Laplae								0.0	1174.8	-289.0
60 ตาก	TAK*		3.3	3.1				10.1	16.5	1108.2	+118.4
61 เขื่อนภูมิพล	Bhumibol Dam*		14.0	1.3			T	5.0	20.3	1168.2	+156.0
62 บ้านตาก	Ban Tak								0.0	801.0	- 11.8
63 แม่ระมาด	Mae Ramat										
64 แม่สอด	Mae Sot*		3.9	0.9			24.4		29.2	1840.5	+351.8
65 สุโขทัย	SUKHOTHAI								0.0	808.4	-272.9
66 ทุ่งเสลี่ยม	Thung Saliam		20.0						20.0	1290.2	+116.6
67 สวรรคโลก	Sawankhalok										
68 กงไกรลาศ	Kong Krailat		2.2						2.2	1033.3	-201.8
69 บ้านด่านลานหอย	Ban Dan Lan Hoi										
70 พิษณุโลก	PHITSANULOK*		0.7	T				1.7	2.4	1377.8	+ 67.6
71 นครไทย	Nakhon Thai										
72 พรหมพิราม	Phrom Phiram								0.0	1005.4	+ 52.5
73 วังทอง	Wang Thong		0.4		0.5				0.9	1035.4	-299.6
74 บางกระทุ่ม	Bang Krathum										
75 กำแพงเพชร	KAMPHAENG PHET		7.8						7.8	1156.5	- 17.2
76 พรานกระต่าย	Phan Kratai								0.0	1258.6	-143.7
77 คลองขลุง	Khlong Khlung								0.0	1373.6	+104.6
78 ขาณุวรลักษบุรี	Khanu Woralaksaburi		24.5						24.5	1541.8	+309.8
79 พิจิตร	PHICHIT		10.5						10.5	1340.5	-161.9
80 สามง่าม	Sam Ngam								0.0	878.0	-366.5
81 ตะพานหิน	Taphan Hin		0.4	1.1					1.5	984.6	-251.4

สถานีฝน	Station	วันที่และจำนวนน้ำฝนเป็นมิลลิเมตร Date and amount of rainfall in millimeters							ฝนรวม มม. Total rainfall mm.	ฝนรวมตั้งแต่ 1 มกราคม Accumulative rainfall since 1 January	
		ตุลาคม October								ปริมาณ มม. Amount mm.	สูงต่ำกว่าปกติ Above or below Normal
		21	22	23	24	25	26	27			
82 บางมูลนาค	Bang Mun Nak								0.0	739.8	-368.2
83 โพทะเล	Pho Thale										
84 เพชรบูรณ์	**PHETCHABUN***		0.1					9.9	10.0	777.5	-431.8
85 หล่มเก่า	Lom Kao										
86 หล่มสัก	Lom Sak*								0.0	962.8	- 10.7
87 ชนแดน	Chon Daen		11.2						11.2	972.9	-231.6
88 หนองไผ่	Nong Phai								0.0	708.0	
89 วิเชียรบุรี	Wichian Buri*								0.0	1343.7	+227.6
ภาคตะวันออกเฉียงเหนือ NORTHEASTERN PART											
1 เลย	**LOEI***			1.3			T	6.7	8.0	1286.2	+ 95.5
2 เชียงคาน	Chiang Khan		5.3				34.0		39.3	1328.5	+ 74.3
3 ท่าลี่	Tha Li								0.0	1283.4	+321.5
4 ด่านซ้าย	Dan Sai						7.5		7.5	843.0	-234.2
5 วังสะพุง	Wang Saphung				1.7				1.7	987.1	- 94.5
6 หนองคาย	**NONG KHAI***							14.4	14.4	1250.9	-523.9
7 ศรีเชียงใหม่	Si Chiang Mai								0.0	1325.8	-361.4
8 ท่าบ่อ	Tha Bo								0.0	1202.8	-330.9
9 โพนพิสัย	Phon Phisai								0.0	1737.8	- 69.9
10 บึงกาฬ	Bung Kan								0.0	3079.7	+618.7
11 เซกา	Seka										
12 อุดรธานี	**UDON THANI***							2.4	2.4	1499.2	- 28.8
13 เพ็ญ	Phen								0.0	1233.6	- 96.7
14 กุมภวาปี	Kumphawapi								0.0	1494.8	+419.4
15 หนองหาน	Nong Han										
16 หนองบัวลำภู	Nong Bua Lam Phu								0.0	943.8	+ 81.8
17 สกลนคร	**SAKON NAKHON***							11.1	11.1	1973.2	+513.8
18 วานรนิวาส	Wanon Niwat								0.0	1436.6	-296.8
19 สว่างแดนดิน	Sawang Daen Din								0.0	1393.1	-210.7
20 พรรณานิคม	Phanna Nikhom								0.0	1568.2	+ 50.4
21 นครพนม	**NAKHON PHANOM***				T		0.5	0.2	0.7	2155.1	-175.4
22 บ้านแพง	Ban Phaeng								0.0	2332.6	-414.1
23 ท่าอุเทน	Tha Uthen								0.0	1802.4	-461.5
24 นาแก	Na Kae								0.0	1703.7	+203.2
25 ธาตุพนม	That Phanom								0.0	1926.3	+166.1
26 มุกดาหาร	Mukdahan*							0.1	0.1	1793.2	+305.4
27 กาฬสินธุ์	**KALASIN**								0.0	1787.5	+407.7
28 ยางตลาด	Yang Talat		T	T					T	1569.4	+279.8
29 สหัสขันธ์	Sahatsakhan										
30 กุฉินารายณ์	Kuchinarai										
31 กมลาไสย	Kamalasai										
32 ร้อยเอ็ด	**ROI ET***			0.1					0.1	1324.7	- 67.6

สถานีฝน	Station	วันที่และจำนวนน้ำฝนเป็นมิลลิเมตร Date and amount of rainfall in millimeters							ฝนรวม มม. Total rainfall mm.	ฝนรวมตั้งแต่ 1 มกราคม Accumulative rainfall since 1 January	
		ตุลาคม October								ปริมาณ มม. Amount mm.	สูงต่ำกว่าปกติ Above or below Normal
		21	22	23	24	25	26	27			
33 โพนทอง	Phon Thong										
34 ธวัชบุรี	Thawatchaburi								0.0	1149.3	-286.7
35 อาจสามารถ	At Samat								0.0	1468.9	+170.0
36 เสลภูมิ	Selaphum										
37 จตุรพักตร์พิมาน	Chaturaphak Phiman								0.0	1287.3	+227.3
38 เกษตรวิสัย	Kaset Wisai								0.0	1324.4	- 63.1
39 สุวรรณภูมิ	Suwannaphum								0.0	1432.7	-[illegible]90.9
40 มหาสารคาม	MAHA SARAKHAM								0.0	1116.6	- [illegible]9.4
41 เชียงยืน	Chiang Yun										
42 กันทรวิชัย	Kantharawichai								0.0	1320.0	+ 92.9
43 โกสุมพิสัย	Kosum Phisai *		1.4						1.4	1046.0	-176.9
44 บรบือ	Borabu										
45 วาปีปทุม	Wapi Pathum								0.0	1112.6	- 54.8
46 พยัคฆภูมิพิสัย	Phayakkhaphum Phisai								0.0	1105.5	-283.1
47 ขอนแก่น	KHON KAEN *		T					17.4	17.4	1053.6	-135.1
48 น้ำพอง	Nam Phong										
49 ภูเวียง	Phu Wiang								0.0	932.5	-270.9
50 ชุมแพ	Chum Phae								0.0	779.4	-310.9
51 มัญจาคีรี	Mancha Khiri								0.0	639.5	-511.7
52 ชนบท	Chonnabot								0.0	878.7	-286.2
53 บ้านไผ่	Ban Phai								0.0	821.5	-349.8
54 พล	Phon								0.0	966.8	-291.4
55 หนองสองห้อง	Nong Song Hong								0.0	959.1	-286.9
56 ชัยภูมิ	CHAIYAPHUM *								0.0	761.8	-497.1
57 เกษตรสมบูรณ์	Kaset Sombun								0.0	729.8	-133.9
58 ภูเขียว	Phu Khieo								0.0	554.8	-479.7
59 คอนสวรรค์	Khon Sawan								0.0	726.9	-412.4
60 จัตุรัส	Chatturat								0.0	965.7	-108.5
61 บำเหน็จณรงค์	Bamnet Narong								0.0	926.3	-261.1
62 นครราชสีมา	NAKHON RATCHASIMA *								0.0	1199.9	+ 37.9
63 ปักใหญ่	Bua Yai										
64 คง	Khong								0.0	655.0	-402.3
65 ด่านขุนทด	Dan Khun Thot								0.0	995.3	- 15.4
66 โนนไทย	Non Thai								0.0	884.4	-194.9
67 โนนสูง	Non Sung								0.0	856.1	-335.9
68 พิมาย	Phimai										
69 สีคิ้ว	Sikhiu								0.0	1052.1	- 7.2
70 สูงเนิน	Sung Noen								0.0	1133.9	- 2.1
71 ปักธงชัย	Pak Thong Chai								0.0	1113.8	+ 63.6
72 โชคชัย	Chok Chai *								0.0	1120.2	+ 85.8
73 ครบุรี	Khon Buri										

สถานีฝน	Station	วันที่และจำนวนน้ำฝนเป็นมิลลิเมตร Date and amount of rainfall in millimeters							ฝนรวม มม. Total rainfall mm.	ฝนรวมตั้งแต่ 1 มกราคม Accumulative rainfall since 1 January	
		ตุลาคม October								ปริมาณ มม. Amount mm.	สูงต่ำกว่าปกติ Above or below Normal
		21	22	23	24	25	26	27			
74	**บุรีรัมย์** BURI RAM										
75	พุทไธสง Phutthaisong										
76	สตึก Satuk								0.0	1073.7	-223.6
77	ลำปลายมาศ Lam Phai Mat								0.0	797.7	-505.4
78	นางรอง Nang Rong*			T					T	1025.4	-252.5
79	**สุรินทร์** SURIN*								0.0	1103.5	-173.3
80	รัตนบุรี Rattanaburi								0.0	1138.7	-124.9
81	ท่าตูม Tha Tum*			0.2	T				0.2	1096.7	- 80.0
82	ศีขรภูมิ Sikhoraphum										
83	ปราสาท Prasat			4.5					4.5	882.0	-304.5
84	สังขะ Sangkha			16.0					16.0	986.2	-198.5
85	**ศรีสะเกษ** SI SA KET								0.0	1075.2	-386.3
86	ราษีไศล Rasi Salai								0.0	1304.4	+ 71.8
87	กันทรารมย์ Kantharom								0.0	903.5	-314.6
88	ขุขันธ์ Khukhan								0.0	1101.0	-155.0
89	ขุนหาญ Khun Han								0.0	877.7	-464.0
90	กันทรลักษ์ Kanthuralak								0.0	946.4	-388.7
91	**อุบลราชธานี** UBON RATCHATHANI*			1.6					1.6	1689.3	+141.4
92	เขมราฐ Khemarat								0.0	1872.6	+389.4
93	อำนาจเจริญ Amnat Charoen								0.0	1443.3	-130.1
94	ยโสธร Yasothon								0.0	1458.9	+ 20.9
95	ตระการพืชผล Trakan Phuphon								0.0	1667.4	+167.1
96	มหาชนะชัย Maha Chana Chai								0.0	1287.8	-152.8
97	เขื่องใน Khuang Nai								0.0	1064.1	-227.1
98	โขงเจียม Khong Chiam								0.0	1972.9	+203.2
99	เดชอุดม Det Udom								0.0	1488.0	- 28.3
100	บุณฑริก Buntharik										
	ภาคกลาง CENTRAL PART										
1	**นครสวรรค์** NAKHON SAWAN*		T		1.8			4.9	6.4	1025.3	-124.6
2	บรรพตพิสัย Banphot Phisai		25.3		11.8				37.1	1142.1	+205.6
3	ชุมแสง Chumsaeng										
4	หนองบัว Nong Bua								0.0	999.0	-280.7
5	ตาคลี Lat Yao		20.3		2.7				23.0	1114.1	+ 84.3
6	ท่าตะโก Tha Tako								0.0	941.2	-116.1
7	พยุหะคีรี Phayuha Khiri								0.0	1124.4	+ 97.9
8	ตากฟ้า Takfa								0.0	1282.0	+ 7.4
9	**อุทัยธานี** UTHAI THANI								0.0	1208.1	+ 79.8
10	สว่างอารมณ์ Sawang Arom										
11	บ้านไร่ Ban Rai								0.0	1493.5	+351.0
12	ทัพทัน Thap than			6.9					6.9	1283.0	+ 51.8
13	หนองฉาง Nong Chang			22.4					22.4	1524.0	+135.9

สถานีฝน	Station	วันที่และจำนวนน้ำฝนเป็นมิลลิเมตร Date and amount of rainfall in millimeters							ฝนรวม มม. Total rainfall mm.	ฝนรวมตั้งแต่ 1 มกราคม Accumulative rainfall since 1 January	
		ตุลาคม October								ปริมาณ มม. Amount mm.	สูงต่ำกว่าปกติ Above or below Normal
		21	22	23	24	25	26	27			
14 หนองขาหย่าง	Nong Khayang								0.0	1165.2	+ 15.1
15 **ชัยนาท**	**CHAI NAT**					2.8			2.8	1229.1	+110.9
16 มโนรมย์	Manorom								0.0	1048.7	-115.9
17 วัดสิงห์	Wat Sing		9.9						9.9	1158.0	- 60.5
18 หันคา	Hankha								0.0	1246.1	+109.3
19 **สิงห์บุรี**	**SING BURI**								0.0	1109.5	+ 27.4
20 อินทร์บุรี	In Buri								0.0	919.0	-264.9
21 บางระจัน	Bang Rachan										
22 พรหมบุรี	Phrom Buri								0.0	1255.0	- 26.7
23 **ลพบุรี**	**LOP BURI***								0.0	1323.4	+ 27.4
24 บ้านหมี่	Ban Mi								0.0	1019.7	+ 9.2
25 บัวชุม	Bua Chum*		0.4			9.7			10.1	1052.6	-140.7
26 ชัยบาดาล	Chai Badan					2.9			2.9	1072.7	- 20.6
27 พัฒนานิคม	Phatthana Nikhom								0.0	716.9	
28 โคกสำโรง	Khok Samrong								0.0	995.6	- 43.9
29 ท่าวุ้ง	Tha Wung		3.6						3.6	1077.5	-326.4
30 **สุพรรณบุรี**	**SUPHAN BURI***		T	T		T	T		T	1506.0	+294.9
31 เดิมบางนางบวช	Doembang Nangbuat								0.0	1232.1	+105.2
32 สามชุก	Sam Chuk								0.0	1312.6	+162.7
33 ดอนเจดีย์	Don Chedi										
34 ศรีประจันต์	Si Phrachan										
35 อู่ทอง	U Thong								0.0	756.4	-223.2
36 บางปลาม้า	Bang Pa Ma								0.0	1506.8	+571.4
37 สองพี่น้อง	Song Phi Nong								0.0	1454.1	+640.8
38 **อ่างทอง**	**ANG THONG**		2.5						2.5	1433.1	+138.1
39 โพธิ์ทอง	Pho Thong		11.2	19.1					30.3	1973.6	+529.4
40 ไชโย	Chaiyo			"					0.0	1440.9	+421.4
41 วิเศษชัยชาญ	Wiset Chai Chan			7.3					7.3	1462.7	+118.3
42 ป่าโมก	Pa Mok								0.0	1309.4	+164.1
43 **สระบุรี**	**SARABURI**		11.8						11.8	1248.7	-263.7
44 พระพุทธบาท	Phra Phutthabat			"					0.0	613.0	
45 บ้านหมอ	Ban Mo			4.3					4.3		
46 เสาไห้	Sao Hai								0.0	953.4	
47 แก่งคอย	Kaeng Khio								0.0	1099.2	
48 หนองแค	Nong Khae			14.8					14.8	1290.3	-179.3
49 **พระนครศรีอยุธยา**	**PHRA NAKHON SI AYUTTHAYA**								0.0	1475.4	+392.9
50 ท่าเรือ	Tha Rua			1.0					1.0	1115.4	-376.9
51 ผักไห่	Phak Hai		19.5						19.5	1358.9	+ 24.8
52 บางบาล	Bang Ban								0.0	1469.7	+ 99.8
53 เสนา	Sena								0.0	1487.7	+118.8
54 บางไทร	Bang Sai						2.7		2.7	1425.3	+ 85.4

สถานีฝน	Station	วันที่และจำนวนน้ำฝนเป็นมิลลิเมตร Date and amount of rainfall in millimeters							ฝนรวม มม. Total rainfall mm.	ฝนรวมตั้งแต่ 1 มกราคม Accumulative rainfall since 1 January	
		ตุลาคม October								ปริมาณ มม. Amount mm.	สูงต่ำกว่าปกติ Above or below Normal
		21	22	23	24	25	26	27			
55 บางปะอิน	Bang Pa-in								0.0	1515.0	+170.2
56 **ปทุมธานี**	**PATHUM THANI**	12.4							12.4	927.5	
57 หนองเสือ	Nong Sua		4.3						4.3	1635.7	+162.7
58 ธัญบุรี	Thanyaburi								0.0	1054.9	
59 รังสิต	Rangsit		15.2						15.2	1060.2	
60 ลำลูกกา	Lam Luk Ka		7.7						7.7	1144.1	-196.5
61 **นนทบุรี**	**NONTHABURI**	11.4							11.4	1150.5	+ 65.8
62 บางบัวทอง	Bang Bua Thong										
63 **ธนบุรี**	**THON BURI**	2.6	4.5	1.5					8.6		
64 ตลิ่งชัน	Taling Chan										
65 บางขุนเทียน	Bang Khun Thian										
66 รัษฎีรัตนะ	Rat Burana										
67 **กรุงเทพมหานคร**	**BANGKOK METROPOLIS**		9.8						9.8	1325.1	-118.3
68 สนามบินดอนเมือง	*Don Muang Airport**	T	10.1						10.1	1051.9	-398.2
69 บางเขน	Bang Khen	T	20.6						20.6	1318.7	-127.4
70 มีนบุรี	Min Buri										
71 ลาดกระบัง	Lat Krabang										
72 ศูนย์วิจัยบางนา	Bangk Na*	T	29.5						29.5	1081.7	
73 **กาญจนบุรี**	**KANCHANABURI***		5.0		*	T		2.8	7.8	1534.8	+489.3
74 สังขละบุรี	Sangkhla Buri										
75 เหมืองปีอ็อก	Pilok										
76 ทองผาภูมิ	Thong Pha Phum*	10.3	15.6	T	2.7				28.6	2170.0	+582.0
77 ศรีสวัสดิ์	Si Sawat										
78 ไทรโยค	Sai Yok										
79 พนมทวน	Phanom Thuan								0.0	933.8	+148.5
80 ท่าม่วง	Tha Muang								0.0	1151.5	+269.1
81 **นครปฐม**	**NAKHON PATHOM**								0.0	1256.3	+ 57.7
82 บางเลน	Bang Len								0.0	924.1	-208.8
83 นครชัยศรี	Nakhon Chaisi		12.1						12.1	1166.8	+194.6
84 **ราชบุรี**	**RATCHABURI**								0.0	981.8	-178.5
85 บ้านโป่ง	Ban Pong		5.0		T				5.0	1128.8	+173.6
86 โพธาราม	Photharam		17.8						17.8	1215.4	+115.3
87 ดำเนินสะดวก	Damnoen Saduak										
88 ปากท่อ	Pak Tho								0.0	831.9	-176.8
89 **สมุทรสงคราม**	**SAMUT SONGKHRAM**			4.5					4.5	1055.4	+ 72.2
90 บางคนที	Bang Khonthi								0.0	1320.7	+240.1
91 อัมพวา	Amphawa		15.5	12.2					27.7	882.2	-159.5
92 **สมุทรสาคร**	**SAMUT SAKHON**								0.0	1106.4	-150.3
93 กระทุ่มแบน	Kratum Baen								0.0	1167.7	+ 0.8
94 **สมุทรปราการ**	**SAMUT PRAKAN**								0.0	1055.6	-267.3
95 บางพลี	Bang Phli		27.5						27.5	1218.6	-185.8

สถานีฝน	Station	วันที่และจำนวนน้ำฝนเป็นมิลลิเมตร Date and amount of rainfall in millimeters							ฝนรวม มม. Total rainfall mm.	ฝนรวมตั้งแต่ 1 มกราคม Accumulative rainfall since 1 January	
		ตุลาคม October								ปริมาณ มม. Amount mm.	สูงต่ำกว่าปกติ Above or below Normal
		21	22	23	24	25	26	27			
ภาคตะวันออก	**EASTERN PART**										
1 นครนายก	NAKHON NAYOK		1.4	T		4.8			6.2	1624.7	-241.8
2 บ้านนา	Ban Na								0.0	1529.7	-382.6
3 ปากพลี	Pak Phli			3.2					3.2	1674.5	- 2.7
4 องครักษ์	Ongkharak		0.5			15.4			15.9	1778.6	3.2
5 ปราจีนบุรี	PRACHIN BURI *		0.9	6.0					6.9	1866.5	-123.3
6 ประจันตคาม	Prachantakham								0.0	1516.3	- 1.1
7 บ้านสร้าง	Ban Sang										
8 ศรีมหาโพธิ	Si Maha Phot								0.0	1415.0	- 7.8
9 กบินทร์บุรี	Kabin Buri*			T					T	1615.1	+ 7.7
10 สระแก้ว	Sa Kaeo								0.0	1757.7	+108.7
11 วัฒนานคร	Watthana Nakhon								0.0	1410.1	- 32.8
12 อรัญประเทศ	Aranyaprathet *								0.0	1375.4	- 89.3
13 ฉะเชิงเทรา	CHACHOENGSAO								0.0	978.4	-314.0
14 บ้านโพธิ์	Ban Pho								0.0	1222.8	+396.0
15 ชลบุรี	CHON BURI *	7.1	19.9			15.4			42.4	1622.9	+341.7
16 พานทอง	Phan Thong								0.0	1189.6	+140.8
17 บ้านบึง	Ban Bung								0.0	1322.3	+136.3
18 เกาะสีชัง	Ko Sichang *	4.4	66.3					1.5	72.2	1853.4	+775.1
19 ศรีราชา	Si Racha	3.9	5.5						9.4	1471.0	+402.0
20 สัตหีบ	Sattahip *		6.1			T			6.1	1294.8	+127.7
21 ระยอง	RAYONG		25.7						25.7	1409.8	+181.0
22 บ้านค่าย	Ban Khai		20.1						20.1	1637.7	+447.2
23 แกลง	Klaeng		2.6						2.6	1824.3	-105.1
24 จันทบุรี	CHANTHABURI *							T	T	2726.4	-311.9
25 ท่าใหม่	Tha Mai								0.0	1456.3	
26 มะขาม	Makham										
27 ตราด	TRAT								0.0	3362.9	-324.6
28 เขาสมิง	Khao Saming										
29 แหลมงอบ	Laem Ngop										
30 คลองใหญ่	Khlong Yai *					19.1		4.0	23.1	4274.6	-398.3
ภาคใต้	**SOUTHERN PART**										
1 เพชรบุรี	PHETCHABURI								0.0	853.1	-117.2
2 บ้านแหลม	Ban Laem								0.0	832.3	-212.8
3 บ้านลาด	Ban Lat								0.0	1057.7	+ 90.7
4 ท่ายาง	Tha Yang								0.0	657.2	- 37.4
5 ชะอำ	Cha - am								0.0	737.0	- 0.9
6 ประจวบคีรีขันธ์	PRACHUAP KHIRI KHAN *		0.2		0.2		21.6	4.2	26.2	884.1	+ 26.0
7 หัวหิน	Hua Hin *				T				T	735.1	- 71.5
8 ปราณบุรี	Pran Buri										
9 ชุมพร	CHUMPHON *			T	0.5	2.8	T	0.5	3.8	1114.9	-320.8

สถานีฝน	Station	วันที่และจำนวนน้ำฝนเป็นมิลลิเมตร Date and amount of rainfall in millimeters							ฝนรวม มม. Total rainfall mm.	ฝนรวมตั้งแต่ 1 มกราคม Accumulative rainfall since 1 January	
		ตุลาคม October								ปริมาณ มม. Amount mm.	สูงต่ำกว่าปกติ Above or below Normal
		21	22	23	24	25	26	27			
10 ท่าแซะ	Tha Sae			2.0					2.0	1178.5	-368.8
11 สวี	Sawi										
12 หลังสวน	Lang Suan										
13 สุราษฎร์ธานี	SURAT THANI*		2.6	0.2			1.2	1.8	5.8	893.9	-223.1
14 ไชยา	Chaiya				8.1				8.1	1063.4	+ 79.6
15 เกาะสมุย	Ko Samui*	3.4	0.4		2.0	81.4			87.2	793.9	-118.9
16 พุนพิน	Phunphin	7.6	0.5	18.8	3.9	0.4			31.2	1035.2	- 44.9
17 ท่าฉาง	Tha Chang		1.2	9.6					10.8		
18 กาญจนดิษฐ์	Kanchanadit										
19 บ้านนาสาร	Ban Na San										
20 นครศรีธรรมราช	NAKHON SI THAMMARAT*		31.7	8.4	1.4	T	9.3	T	50.8	1040.6	-185.2
21 สิชล	Sichon								0.0	769.7	-321.8
22 ท่าศาลา	Tha Sala					57.7			57.7	879.5	- 12.6
23 ฉวาง	Chawang					8.9	20.6		29.5	1465.7	- 47.8
24 ทุ่งสง	Thung Song			17.8					17.8	1011.6	-376.1
25 ร่อนพิบูลย์	Ron Phibun		62.5	29.0	3.5				95.0	780.6	-205.1
26 ปากพนัง	Pak Phanang										
27 พัทลุง	PHATTHALUNG	7.9	10.2		8.8				26.9	831.7	-369.5
28 ควนขนุน	Khuan Khanun	68.7		55.4	26.8				150.9	1000.3	
29 ปากพยูน	Pak Phayun				20.9				20.9	444.0	
30 เขาชัยสน	Khao Chaison	6.7		5.4	27.0	10.5			49.6	746.8	
31 สงขลา	SONGKHLA*	23.4	5.3	0.4	6.5	T	2.8	5.2	43.8	714.8	-325.7
32 รัตภูมิ	Rattaphum		54.2		3.8				58.0	680.6	
33 หาดใหญ่	Hat Yai	10.2	33.1	T	4.0		0.2	0.8	48.3	865.9	
34 สะเดา	Sadao	8.2							8.2	1027.1	
35 ปัตตานี	PATTANI*	6.3		0.1	0.1	T	20.7		27.2	1000.3	+282.2
36 หนองจิก	Nong Chik	55.5							55.5	459.6	
37 ยะหริ่ง	Yaring			12.1					12.1	661.1	
38 มายอ	Mayo		11.3	9.0			1.3		21.6	1068.9	
39 โคกโพธิ์	Khok Pho			11.5					11.5	1328.8	
40 ปะนาเระ	Panare	8.4		48.5					56.9		
41 ยะลา	YALA		16.2		8.7				24.9	1191.8	
42 ยะหา	Yaha		21.0		3.1				24.1	1111.8	
43 รามัน	Raman				19.3				19.3	1307.6	
44 บันนังสตา	Bannang Satar		14.2	6.6	2.1	2.3	7.4		32.6		
45 เบตง	Betong		38.2	5.4	5.8	12.9	20.5		82.8	1209.8	
46 นราธิวาส	NARATHIWAT*		19.2	21.4	6.8		10.6	2.4	60.4	1431.8	+ 27.3
47 ยี่งอ	Yi-ngo								0.0	1159.5	
48 ระแงะ	Rangae				48.0				48.0		
49 ตากใบ	Tak Bai		53.8	6.7					60.5		
50 สุไหงโกลก	Sungai Kolok			32.8					32.8	1537.2	

สถานีฝน	Station	วันที่และจำนวนน้ำฝนเป็นมิลลิเมตร Date and amount of rainfall in millimeters							ฝนรวม มม. Total rainfall mm.	ฝนรวมตั้งแต่ 1 มกฯ Accumulative rainfall since 1 January	
		ตุลาคม October								ปริมาณ มม. Amount mm.	สูงต่ำกว่า Above or below Normal
		21	22	23	24	25	26	27			
51 ระนอง	RANONG*					2.4	14.4	T	16.8	3553.9	-494.7
52 กระบุรี	Kra Buri								0.0	2247.8	
53 พังงา	PHANGNGA								0.0	2170.6	
54 ตะกั่วป่า	Takua Pa					2.5	12.6		15.1	4542.3	
55 กะปง	Kapong				7.7	6.1			13.8	3805.2	
56 ท้ายเหมือง	Thai Muang					47.8	20.9		68.7	2915.4	
57 ตะกั่วทุ่ง	Takua Thung						4.7		4.7	2913.7	
58 ทับปุด	Thap Put								0.0	1656.2	
59 ภูเก็ต	PHUKET*	9.8		12.8	0.6	4.4	9.6	38.2	75.4	2310.9	+329.1
60 สนามบินภูเก็ต	Phuket Airport*				23.3	0.2	16.2	6.5	46.2	2422.0	
61 กระบี่	KRABI					4.7			4.7	1767.9	
62 อ่าวลึก	Ao Luk				T	8.2	1.8		10.0	1674.2	
63 คลองท่อม	Khlong Tom					8.5	2.5		11.0	1215.7	
64 ตรัง	TRANG										
65 สนามบินตรัง	Trang Airport*	T	1.1	1.4	0.5	19.7	2.5	3.3	28.5	1484.0	-510.4
66 สิเกา	Sikao			0.3					0.3	1669.6	
67 ย่านตาขาว	Yan Ta Khao		"	36.5	10.5		"		47.0	1635.4	
68 ปะเหลียน	Palian		27.3	9.6	1.3		15.3		53.5	1825.6	
69 สตูล	SATUN						"				
70 ทุ่งหว้า	Thung Wa	5.0					3.0		8.0	1275.4	

สถานีฝน	Station	วันที่และจำนวนน้ำฝนเป็นมิลลิเมตร Date and amount of rainfall in millimeters							ฝนรวม มม. Total rainfall mm.	ฝนรวมตั้งแต่ 1 มกราคม Accumulative rainfall since 1 January	
		ตุลาคม October								ปริมาณ มม. Amount mm.	สูงต่ำกว่าปกติ Above or below Normal
		21	22	23	24	25	26	27			
กรุงเทพมหานคร	**BANGKOK METROPOLIS**										
สถานีเครื่องรับส่งวิทยุนนทบุรี	Overseas Radio Receiving Station		27.3	T					27.3	1073.8	
ร.ร. การช่างนนทบุรี	Nonthaburi Trade School								0.0	778.1	
พลังงานปรมาณูแห่งชาติ	Atomic Energy For Peace								0.0	1007.0	
กองกำกับการรถวิทยุ ฯ	MMP. Sub Division Car Center	T	4.0	1.0					5.0	..	
วิทยาลัยครูจันทรเกษม	Chankasem College Education								0.0	725.3	
การไฟฟ้าฝ่ายผลิต	Electrical Supply Authority		15.0						15.0	970.7	
ศูนย์ฝึกการบินพลเรือน	Civil Aviation Training Center								0.0	920.5	
ร.ร. โยธินบูรณะ	Yothin Burana School								0.0	..	
สถานีรถไฟบางบำหรุ	Bang Bamru Railway Station		11.6						11.6	1080.3	
ร.ร. พาณิชการสยาม	Siam Commercial School								0.0	1057.3	
ร.ร. การประชาสัมพันธ์	Public Relation School	8.5	7.8						16.3	1205.0	
ร.ร. สามเสนนอก	Sam Sen Nok School		18.9						18.9	985.0	
มหาวิทยาลัยรามคำแหง	Ramkhamhaeng University		48.1						48.1	1061.2	
ร.ร. ศรีอุลัย	Sri Ulai School	6.4	3.7	T					10.1	1011.2	
ร.ร. จิตรลดา	Chitlada School								0.0	1331.5	
เขตบางกะปิ	Bangkapi Boundary										
เขตหนองจอก	Nong Chok Boundary										
กระทรวงศึกษาธิการ	Ministry of Education		6.8	2.0					8.8	902.7	
ร.ร. ช่างกลวิทยา	Changkol Vitthaya School		12.0						12.0	1183.9	
ร. 1 พัน 2 รอ.	Second Infantry Battalion								0.0		
บ้านมนังคศิลา	Ban Manangkha Sila		15.6						15.6	1272.3	
ร.ร. โยสิตสโมสร	Kosit Samosorn School		T	T					T	1267.9	
ประตูน้ำปทุมวัน	Pathumvan Irr.	T	18.4						18.4	1182.0	
ร.ร. เฉลิมสาสน์ศึกษา	Chaloemsart Suksa School		T						T	900.0	
วิทยาลัยเพาะช่าง	Poh Chang College								0.0	1070.9	
ร.ร. มาแตร์เดอี	Mater Dei School		6.4						6.4		
สถานีจ่ายไฟฟ้าบางกะปิ	Sup Center of Electrial Supply-Bangkapi		10.8						10.8	951.0	
วิทยาลัยพาณิชการธนบุรี	Thonburi Commercial College		5.2	T					5.2	997.7	
วิทยาลัยครูบ้านสมเด็จ	Bansomdet Teacher College		6.3						6.3	943.6	
เขตคลองสาน	Khlong San Boundary	1.6							1.6	1046.3	
ร.ร. เตรียมทหาร	Armed Force Academy Preparatory-School		20.5						20.5	1301.6	
ร.ร. กรุงเทพคริสเตียน	Bangkok Christian College								0.0	959.0	
ร.ร. ศรีวิกรม์	Srivikorn School		12.4						12.4	1219.1	
ประตูน้ำพระโขนง	Prakhanong Irr.		10.5						10.5	1132.1	
ร.ร. สมจิตศึกษา	Somchit Suksa School								0.0		
ร.ร. ยานนาเวศวิทยาคม	Yannaves Vitthayakhom School		8.6						8.6		
ร.ร. พระโขนง	Prakhanong School								0.0		
ร.ร. ช่องนนทรี	Chong Nonthri School							2.6	2.6		

อุณหภูมิสูงสุดและต่ำสุดประจำวันที่ ๒๑ – ๒๗ ตุลาคม ๒๕๑๗

Daily Max. and Min. Temperature 21 – 27 October 1974

สถานี	Station	อุณหภูมิสูงสุดและต่ำสุดเป็นองศา ซ. Max. and Min. Temperature in degree C.							เฉลี่ยสูงสุดต่ำสุด Average Max. Min.	เฉลี่ยในสัปดาห์ Weekly Mean	ปกติประจำเดือน Monthly Normal
		21	22	23	24	25	26	27			
ภาคเหนือ	**NORTHERN PART**										
1 เชียงราย	CHIANG RAI	30.5 18.4	30.4 18.4	30.5 18.6	31.0 18.6	30.8 21.1	32.3 20.2	31.7 20.6	31.0 19.4	25.2	25.3
2 แม่ฮ่องสอน	MAE HONG SON	34.3 21.0	34.7 23.0	34.3 20.6	34.5 21.1	34.6 22.5	33.6 23.1	35.0 22.2	34.4 21.9	28.2	27.6
3 เชียงใหม่	CHIANG MAI	31.4 18.8	32.2 21.6	31.9 20.3	32.5 20.6	32.8 20.3	32.5 20.5	33.3 21.5	32.4 20.5	26.5	26.2
4 น่าน	NAN	31.5 19.4	31.8 20.5	32.6 21.0	32.9 21.4	33.7 22.1	33.7 23.0	32.9 22.0	32.7 21.3	27.0	26.9
5 ท่าวังผา	Tha Wang Pha	32.3 17.9	32.7 19.6	32.4 19.5	32.8 20.8	21.0	..	..	32.7 19.6	26.1	..
6 ลำปาง	LAMPANG	32.8 19.4	33.0 20.8	32.4 21.4	33.0 21.0	32.8 20.9	34.5 22.8	31.3 22.6	32.8 21.3	27.1	26.4
7 แม่สะเรียง	Mae Sariang	32.6 21.7	32.2 22.4	31.7 21.4	33.0 20.9	34.0 22.5	32.6 21.9	34.0 23.2	32.9 22.0	27.5	27.3
8 แพร่	PHRAE	31.9 21.1	32.6 21.2	31.9 22.4	33.2 22.1	33.6 22.7	33.2 23.2	29.2 22.8	32.2 22.2	27.2	26.9
9 อุตรดิตถ์	UTTARADIT	32.9 22.5	34.1 22.3	33.0 23.6	33.4 22.8	34.3 22.9	34.0 23.9	32.4 24.4	33.4 23.2	28.3	27.9
10 สนามบินอุตรดิตถ์	Uttaradit Airport	33.2 21.6	21.2	21.3	21.8	34.3 21.7	22.8	..	21.7	..	..
11 ตาก	TAK	33.2 22.9	32.8 22.6	30.3 23.0	32.0 21.6	33.2 21.9	35.0 23.3	33.2 22.9	32.8 22.7	27.8	26.9
12 พิษณุโลก	PHITSANULOK	32.4 24.5	32.7 24.5	31.7 24.7	33.1 24.0	32.5 24.5	33.7 24.7	33.7 24.8	32.8 24.5	28.7	28.1
13 แม่สอด	Mae Sot	31.9 22.5	31.9 22.4	28.3 21.6	31.1 22.0	32.2 22.1	32.4 23.3	32.1 22.1	31.4 22.3	26.9	27.0
14 เพชรบูรณ์	PHETCHABUN	32.3 21.8	32.1 22.3	31.8 23.3	33.2 22.7	34.0 22.1	34.5 22.8	34.3 22.1	33.2 22.4	27.8	27.0
15 หล่มสัก	Lom Sak	32.5 21.2	32.4 21.6	31.3 23.3	32.8 22.8	34.0 21.6	34.9 22.3	21.8	32.8 22.1	27.5	..
16 วิเชียรบุรี	Wichian Buri	32.9 22.0	32.6 22.5	31.1 23.4	32.4 22.4	34.0 22.2	33.8 22.4	22.5	32.8 22.5	27.7	..
ภาคตะวันออกเฉียงเหนือ	**NORTHEASTERN PART**										
1 หนองคาย	NONG KHAI	30.9 18.9	31.9 22.4	31.6 23.3	32.6 21.3	32.3 22.3	32.8 22.6	31.9 23.0	32.0 22.0	27.0	27.1
2 เลย	LOEI	31.2 19.7	31.1 21.7	29.9 20.9	31.5 20.6	32.8 21.6	33.1 21.1	32.8 19.8	31.8 20.8	26.3	25.8
3 อุดรธานี	UDON THANI	30.9 20.6	30.9 23.2	29.5 23.1	31.0 22.1	31.1 23.2	32.0 22.2	34.3 23.5	31.4 22.6	27.0	26.8
4 สกลนคร	SAKON NAKHON	31.1 17.6	29.6 20.9	29.4 19.6	32.5 20.7	33.0 20.2	32.7 19.6	33.0 22.2	31.6 20.1	25.9	26.3
5 นครพนม	NAKHON PHANOM	31.0 18.0	29.5 18.5	28.4 20.3	31.8 19.8	32.0 20.1	32.9 18.9	29.2 22.6	30.7 19.7	25.2	26.1
6 มุกดาหาร	Mukdahan	29.9 17.7	28.6 19.3	28.2 21.2	30.8 20.8	30.6 20.6	30.2 19.7	32.3 21.7	29.8 20.0	24.9	26.2
7 ขอนแก่น	KHON KAEN	31.0 19.5	31.0 21.3	29.8 22.3	31.6 22.5	31.3 21.5	33.2 21.5	33.7 23.5	31.7 21.7	26.7	26.7
8 โกสุมพิสัย	Kosum Phisai	30.3 19.7	30.4 20.8	29.0 22.6	31.2 22.5	31.1 22.1	32.0 21.8	23.7	30.7 21.9	26.3	..
9 ร้อยเอ็ด	ROI ET	30.1 19.4	29.3 20.2	29.4 22.0	32.2 21.4	31.0 21.9	31.7 21.6	32.9 22.7	30.9 21.2	26.1	26.6
10 ชัยภูมิ	CHAIYAPHUM	29.6 20.7	29.9 21.8	29.9 24.0	30.6 23.6	31.2 23.2	31.4 22.1	33.1 22.6	30.8 22.6	26.7	26.6
11 อุบลราชธานี	UBON RATCHATHANI	29.5 20.5	28.4 18.5	29.3 20.8	30.0 19.4	31.1 19.8	30.5 18.5	32.5 21.6	30.3 19.9	25.1	26.7
12 สุรินทร์	SURIN	30.8 22.3	30.2 21.4	29.5 23.6	29.7 22.4	31.4 22.6	31.7 21.9	23.7	30.6 22.6	26.6	26.7
13 ท่าตูม	Tha Tum	29.2 20.4	29.3 20.1	28.9 21.8	28.8 21.8	30.9 21.0	31.1 21.0	33.2 23.4	30.2 21.4	25.8	..
14 นางรอง	Nang Rong	30.3 21.6	29.7 21.8	28.6 24.0	29.4 22.6	31.4 21.8	31.7 21.9	22.8	30.2 22.4	26.3	..

สถานี	Station	อุณหภูมิสูงสุดและต่ำสุดเป็นองศา ซ. Max. and Min. Temperature in degree C.							เฉลี่ยสูงสุด ต่ำสุด Average Max. Min.	เฉลี่ยในสัปดาห์ Weekly Mean	ค่าปกติประจำเดือน Monthly Normal
		21	22	23	24	25	26	27			
15 นครราชสีมา	NAKHON RATCHASIMA	31.6 20.5	31.4 21.6	29.3 23.6	30.1 22.5	31.4 21.7	32.9 21.3	35.2 21.9	31.7 21.8	26.8	26.6
16 โชคชัย	Chok Chai	30.3 20.9	30.5 21.7	28.5 22.8	30.0 22.8	31.5 22.5	32.7 21.7	22.8	30.6 22.2	26.4	..
ภาคกลาง	**CENTRAL PART**										
1 นครสวรรค์	NAKHON SAWAN	32.6 24.5	33.3 23.6	32.6 23.9	30.8 24.0	33.2 23.1	34.2 23.4	34.0 23.8	33.0 23.8	28.4	27.9
2 ลพบุรี	LOP BURI	32.1 24.0	32.0 24.0	31.2 22.4	31.7 22.0	32.4 23.4	32.5 24.0	24.4	32.0 23.5	27.8	27.5
3 สุพรรณบุรี	SUPHAN BURI	31.1 23.6	31.1 23.7	31.1 22.7	32.2 23.1	32.6 23.2	33.0 23.7	34.0 24.0	32.2 23.4	27.8	27.7
4 กาญจนบุรี	KANCHANABURI	33.0 24.0	32.4 24.4	31.8 23.7	32.0 22.9	32.9 23.6	34.7 23.7	34.5 24.2	33.0 23.8	28.4	27.1
5 ทองผาภูมิ	Thong Pha Phum	33.0 22.9	33.0 23.0	30.9 23.4	29.0 21.0	32.2 22.5	33.0 23.0	33.1 22.0	32.0 22.5	27.3	..
6 สนามบินดอนเมือง	Dong Muang Airport	30.8 23.9	30.5 24.0	30.0 22.6	29.8 23.8	31.0 25.5	32.0 25.2	32.4 24.8	30.8 24.3	27.6	28.2
7 กรุงเทพมหานคร	BANGKOK METROPOLIS	32.0 23.5	31.8 23.7	32.6 23.5	32.4 23.7	33.1 26.0	33.8 25.3	33.6 25.3	32.8 24.4	28.6	27.8
8 ศูนย์วิจัย ฯ บางนา	Bang Na	31.2 23.8	30.9 24.7	31.4 24.0	31.4 25.3	32.2 26.6	33.0 26.0	33.2 25.8	31.8 25.2	28.5	..
ภาคตะวันออก	**EASTERN PART**										
1 ปราจีนบุรี	PRACHIN BURI	31.9 23.5	32.0 24.6	29.7 24.0	30.7 23.5	32.0 25.0	32.5 24.0	33.2 25.0	31.7 24.2	28.0	27.9
2 กบินทร์บุรี	Kabin Buri	33.2 22.1	33.2 23.0	30.7 22.9	30.9 23.8	33.4 24.0	34.8 23.0	...	32.7 23.2	28.0	..
3 อรัญประเทศ	Aranyaprathet	32.9 22.2	32.9 22.5	30.7 22.7	30.7 23.3	32.5 22.5	33.5 23.0	33.4 23.2	32.1 22.8	27.5	27.4
4 ชลบุรี	CHON BURI	32.1 22.6	33.0 23.3	32.5 23.6	32.5 24.2	33.2 24.0	33.7 23.3	33.8 25.0	33.0 23.7	28.4	27.4
5 เกาะสีชัง	Ko Si Chang	30.0 23.5	30.7 23.1	30.2 22.0	30.4 23.0	32.0 25.2	31.5 24.3	31.8 23.8	30.9 23.8	27.4	27.3
6 สัตหีบ	Sattahip	31.0 21.7	30.8 22.7	31.4 22.5	31.3 22.8	31.2 23.5	31.5 23.5	32.6 23.2	31.4 22.8	27.1	28.0
7 ระยอง	RAYONG	30.7 22.6	32.2 23.5	32.6 23.5	33.2 23.4	33.3 24.7	34.3 24.4	25.1	32.7 24.0	28.4	..
8 จันทบุรี	CHANTHABURI	31.2 21.2	31.9 22.0	31.9 22.0	32.3 23.6	32.8 24.5	33.0 22.7	33.2 22.4	32.3 22.6	27.5	27.3
9 คลองใหญ่	Khlong Yai	30.5 20.4	31.2 20.9	30.7 21.7	31.5 21.7	30.8 22.3	31.8 21.8	31.6 20.7	31.2 21.4	26.3	26.8
ภาคใต้	**SOUTHERN PART**										
1 หัวหิน	Hua Hin	30.6 24.3	30.8 24.4	30.7 24.0	30.7 24.1	31.9 24.9	32.0 24.2	32.1 24.0	31.3 24.3	27.8	27.1
2 ประจวบคีรีขันธ์	PRACHUAP KHIRI KHAN	30.3 22.0	30.7 23.5	31.4 22.0	31.7 22.3	32.6 22.6	33.5 22.6	33.3 22.3	31.9 22.5	27.2	26.9
3 ชุมพร	CHUMPHON	32.1 22.4	32.0 23.6	31.3 23.3	32.0 23.0	31.7 23.4	32.5 22.7	31.9 23.5	31.9 23.1	27.5	26.8
4 สุราษฎร์ธานี	SURAT THANI	32.3 21.5	31.6 22.5	31.9 22.0	31.7 22.9	32.8 23.6	33.6 22.4	33.7 22.6	32.5 22.5	27.5	27.0
5 เกาะสมุย	Ko Samui	32.1 23.5	31.1 23.5	31.9 24.1	31.5 23.0	31.0 23.0	30.5 23.1	32.5 23.7	31.5 23.8	28.2	..
6 นครศรีธรรมราช	NAKHON SI THAMMARAT	31.9 23.9	30.7 23.3	31.0 21.6	31.0 22.6	32.4 23.2	31.5 22.4	31.7 22.5	31.5 22.6	27.2	27.1
7 สงขลา	SONGKHLA	31.7 24.7	30.6 23.8	32.3 22.8	30.7 23.4	30.7 23.4	33.4 23.1	32.3 23.7	31.7 23.6	27.7	27.5
8 ปัตตานี	PATTANI	31.5 23.1	32.1 23.5	32.4 21.8	32.5 22.1	31.5 22.8	32.5 22.1	31.4 21.9	32.0 22.5	27.3	27.3
9 นราธิวาส	NARATHIWAT	30.4 24.0	30.8 24.6	31.3 22.6	30.6 22.5	31.5 23.1	32.8 22.9	32.4 23.0	31.4 23.2	27.3	26.8
10 ระนอง	RANONG	31.5 22.1	32.0 22.3	31.3 22.7	31.8 22.0	31.3 22.6	30.5 21.3	31.3 22.4	31.4 22.2	26.8	26.3
11 ภูเก็ต	PHUKET	31.1 22.7	31.8 23.7	31.4 22.9	30.4 23.3	30.0 24.4	30.6 24.1	30.5 23.4	30.8 23.5	27.2	27.0
12 สนามบินภูเก็ต	Phuket Airport	30.8 23.0	30.9 23.2	30.5 22.3	29.8 22.9	29.5 22.5	29.8 24.7	30.0 23.5	30.0 23.2	26.6	26.7
13 สนามบินตรัง	Trang Airport	33.1 22.5	32.2 23.2	32.1 22.7	32.8 22.7	30.4 22.8	31.7 21.9	31.2 23.2	31.9 22.7	27.3	27.0

แก้ไขเพิ่มเติมรายงานจำนวนน้ำฝนเนื่องจากได้รับรายงานภายหลัง สำหรับรายงานอากาศประจำสัปดาห์ ฉบับที่ ๔๓/๒๕๑๗

Corrections for late rainfall data reports in weekly weather report No. 42/1974

สถานีฝน	Station	วันที่และจำนวนน้ำฝนเป็นมิลลิเมตร Date and amount of rainfall in millimeters							ฝนรวม มม. Total rainfall mm.	ฝนรวมตั้งแต่ 1 มกราคม Accumulative rainfall since 1 January	
		ตุลาคม October								ปริมาณ มม. Amount mm.	สูงต่ำกว่าปกติ Above or below Normal
		14	15	16	17	18	19	20			
ภาคเหนือ	**NORTHERN PART**										
68 กงไกรลาศ	Kong Krailat						0.1		27.6	1031.1	-177.5
72 พรหมพิราม	Phrom Phiram							2.6	19.2	1005.4	+ 73.2
73 วังทอง	Wang Thong							4.4	35.5	1034.5	-279.1
76 พรานกระต่าย	Phan Kratai							12.9	60.9	1258.6	
79 พิจิตร	PHICHIT							14.7	35.3	1330.0	-117.9
80 สามง่าม	Sam Ngam							28.0	67.0	878.0	-331.7
ภาคตะวันออกเฉียงเหนือ	**NORTHEASTERN PART**										
3 ท่าลี่	Tha Li							24.3	35.1	1283.4	+336.7
89 ขุนหาญ	Khun Han							18.5	46.5	877.7	
ภาคกลาง	**CENTRAL PART**										
5 ลาดยาว	Lat Yao							10.3	36.9	1091.1	+ 85.3
9 อุทัยธานี	UTHAI THANI							2.5	88.5	1208.1	+ 99.8
24 บ้านหมี่	Ban Mi						40.1		40.1	1019.7	+ 33.5
31 เด่นบางนางบวช	Deembang Nangbuat							6.8	10.8	1232.1	
52 บางบาล	Bang Ban					9.0	21.0		53.6	1469.7	+132.8
59 รังสิต	Rangsit							5.7	27.8	1045.0	
60 ลำลูกกา	Lam Luk Ka							10.1	63.1	1136.4	-179.1
95 บางพลี	Bang Phli							9.2	79.0	1191.1	-195.4
ภาคตะวันออก	**EASTERN PART**										
17 บ้านบึง	Ban Bung						33.3		159.4	1322.3	+136.3
19 ศรีราชา	Si Racha					100.0	28.5		191.2	1461.6	+392.6
21 ระยอง	RAYONG							10.5	155.8	1384.1	+155.3
22 บ้านค่าย	Ban Khai							12.5	144.1	1617.6	+427.1
ภาคใต้	**SOUTHERN PART**										
4 ท่ายาง	Tha Yang						6.9	20.7	34.1	657.2	- 38.4
16 ขุนพิน	Phunphin							11.3	52.8	1004.0	- 76.1
55 กะปง	Kapong							8.9	191.9	3791.4	

REMARKS

1. **Meteorological Department's Station (with * mark).** Rainfall observation is performed daily at 07.00 a.m. by the Meteorological Department's personnel. Therefore the daily rainfall amount in this publication means the total amount of rainfall in 24-hr. period from 07.00 a.m. of the recorded date to 07.00 a.m. of the following day.

2. **Voluntary Rainfall Station (without * mark)** located at Distric or Province. Rainfall observation is performed daily at 09.00 a.m. by the voluntary observer. The daily rainfall amount means the total amount of rainfall in 24-hr. period from 09.00 a.m. of the recorded date to 09.00 a.m. of the following day.

3. **Rainfall and Temperature Data.** The daily rainfall and temperature observations are submitted to the Meteorological Department soon after the measurement by the following means:-
   - — the Meteorological Department's stations send their observations by radio and telegraph.
   - — the voluntary rainfall stations send their observations by telegraph.

   Those daily reports generally arrive at the Meteorological Department from about 07.00 a.m. to 07.00 p.m.

4. **Data.** Various data published in this publication are obtained from radio and telegraph reports. Therefore the user should be cautious in using them. If there is any doubts please inquire the Rainfall Statistics Section of Hydrometeorology Division for further informations.

5. **Various Symbols.** The symbols used in this publication have the following meanings:—

Blank	**represents**	**No rainfall or report of observation does not arrive in time for publication**
T	,,	**Trace or light rainfall with amount less than 0.1 mm.**
*	,,	Meteorological Department's station

Meteorological Department
Bangkok Metropolis

Hydrometeorology Division
Tel. 916053, 910178

- กำหนดออก สัปดาห์ละ 1 ฉบับ ปีละ 52 ฉบับ
- ค่าบำรุง ฉบับละ 5 บาท ปีละ 150 บาท
- การบอกรับ ติดต่อที่กองอุตุนิยมวิทยาอุทก กรมอุตุนิยมวิทยา

โทร. 916053

พิมพ์ที่โรงพิมพ์กรมอุตุนิยมวิทยา กระทรวงคมนาคม กรุงเทพมหานคร

เรืออากาศเอก เจตน์ ไชยลาโภ ผู้พิมพ์โฆษณา 2517

0-1/593
6 ave

กรมอุตุนิยมวิทยา กระทรวงคมนาคม

รายงานอากาศประจำสัปดาห์ ระหว่างวันที่ ๒๘ ตุลาคม – ๓ พฤศจิกายน ๒๕๑๗

และ

การคาดหมายลักษณะอากาศ ระหว่างวันที่ ๔ – ๑๐ พฤศจิกายน ๒๕๑๗

ฉบับที่ ๔๔/๒๕๑๗

ดร. เจริญ เจริญรัชต์ภาคย์

อธิบดีกรมอุตุนิยมวิทยา

ATMOSPHERIC SCIENCES LIBRARY
NOV 13 1974
N.O.A.A.
U. S. Dept. of Commerce

METEOROLOGICAL DEPARTMENT

MINISTRY OF COMMUNICATIONS

BANGKOK, THAILAND

WEEKLY WEATHER REPORT

DURING THE PERIOD 28 OCTOBER – 3 NOVEMBER 1974

AND

WEATHER OUTLOOK

DURING 4 – 10 NOVEMBER 1974

No. 44/1974

Charoen Charoen-rajapark

Director — General

หมายเหตุ

1. **สถานีของกรมอุตุนิยมวิทยา** (ที่มีเครื่องหมาย *) ทำการตรวจวัดจำนวนฝนตกเวลา 07.00 น. ทุก ๆ วัน โดยเจ้าหน้าที่ของกรมอุตุนิยมวิทยา ดังนั้น จำนวนฝนรายวันในรายงานเล่มนี้ หมายถึงปริมาณฝนรวมในช่วงเวลา 24 ชม. ตั้งแต่เวลา 07.00 น. ของวันที่แจ้งไว้ในรายงานจนถึงเวลา 07.00 น. ของวันรุ่งขึ้น

2. **สถานีฝน** (ที่ไม่มีเครื่องหมาย *) ตามอำเภอหรือจังหวัด ทำการตรวจวัดจำนวนฝนตกเวลา 09.00 น. ทุก ๆ วัน โดยเจ้าหน้าที่ที่อยู่ในอำเภอหรือจังหวัดที่ได้รับแต่งตั้งจากกรมอุตุนิยมวิทยา ดังนั้น จำนวนฝนรายวัน หมายถึงปริมาณฝนรวมในช่วงเวลา 24 ชม. ตั้งแต่เวลา 09.00 น. ของวันที่แจ้งไว้ในรายงานจนถึงเวลา 09.00 น. ของวันรุ่งขึ้น

3. **ข้อมูลฝนและอุณหภูมิ** ที่พิมพ์ในรายงานประจำสัปดาห์เล่มนี้ เป็นผลการตรวจวัดฝนที่เจ้าหน้าที่ผู้ทำการตรวจรายงานส่งมายังกรมอุตุนิยมวิทยาทุก ๆ วัน ภายหลังการตรวจดังนี้.—

   — สถานีของกรมอุตุนิยมวิทยา ส่งรายงานทางวิทยุสื่อสารและโทรเลข
   — สถานีฝนตามอำเภอหรือจังหวัด ส่งรายงานทางโทรเลข

   รายงานดังกล่าวนี้จะส่งมาถึงกรมอุตุนิยมวิทยาตั้งแต่เวลาประมาณ 07.00 น. จนถึงเวลา 19.00 น. ทุก ๆ วัน

4. **ข้อมูลต่าง ๆ** เหล่านี้ได้ดำเนินการจัดพิมพ์จากรายงานที่ได้รับทางวิทยุ สื่อสารและโทรเลข โดยยังไม่ได้ทำการตรวจสอบ เพื่อสนองความต้องการแก่ผู้ใช้อย่างรีบด่วน ดังนั้น ผู้ใช้จึงควรพิจารณาข้อมูลก่อนที่จะนำไปใช้ หากมีข้อสงสัยประการใด โปรดติดต่อสอบถามเจ้าหน้าที่แผนกสถิติฝน กองอุตุนิยมวิทยาอุทก

5. **สัญญลักษณ์ต่าง ๆ** มีความหมายดังนี้.—

ช่องว่าง	แสดงว่า	ไม่มีฝนหรือยังไม่ได้รับรายงานประจำวัน
T	„	ฝนตกเล็กน้อยวัดได้ไม่ถึง 0.1 มม.
*	„	เป็นสถานีของกรมอุตุนิยมวิทยา

กองอุตุนิยมวิทยาอุทก กรมอุตุนิยมวิทยา
กรุงเทพมหานคร โทร. 916053, 910178

การคาดหมายลักษณะอากาศใน ๗ วันข้างหน้า

ทั้งแต่วันที่ ๔ – ๑๐ พฤศจิกายน ๒๕๑๗

ลักษณะทั่วไป

พายุโซนร้อน "เฟย์" มีศูนย์กลางอยู่ชายฝั่งเวียดนามบริเวณเมืองกวางงาย กำลังเคลื่อนตัวทางทะวันตก ลักษณะเช่นนี้จะทำให้ทางซีกตะวันออกของประเทศไทยตอนบนมีฝนมากในระยะครึ่งแรกของสัปดาห์

ภาคเหนือ ภาคตะวันออกเฉียงเหนือ ภาคกลาง ภาคตะวันออก อ่าวไทย ฝั่งตะวันออก	จะมีฝนหรือฝนฟ้าคะนองเป็นแห่ง ๆ เว้นแต่ในระยะครึ่งแรกของสัปดาห์จะมีฝนมากในภาคตะวันออกเฉียงเหนือและภาคตะวันออก รวมทั้งด้านตะวันออกของภาคกลาง
อ่าวไทย ฝั่งตะวันตก	ตลอดสัปดาห์จะมีฝนหรือฝนฟ้าคะนองกระจาย
ภาคใต้ ฝั่งตะวันตก	ตลอดสัปดาห์จะมีฝนเกือบทั่วไป
กรุงเทพมหานคร	ตลอดสัปดาห์จะมีฝนหรือฝนฟ้าคะนองเป็นแห่ง ๆ

กรมอุตุนิยมวิทยา

๔ พ.ย. ๗๔

Weather outlook for the period 4 - 10 November 1974

General Situation

A tropical storm "FAYE" is centered over the Vietnam Coast near Quang-Ngai and is moving westward. This condition will cause substantial rains in the eastern portion of Upper Thailand during the first half of the week.

Northern Part: Northeastern Part: Central Part: Eastern Part: Gulf of Thailand, East Coast:	Isolated showers or thundershowers except for substantial rains in the Northeastern and Eastern parts including eastern portion of the Central part during the first half of the week.
Gulf of Thailand, West Coast:	Throughout the week, scattered showers or thundershowers.
Southern Thailand, West Coast:	Throughout the week, almost widespread rainshowers.
Bangkok Metropolis:	Throughout the week, isolated showers or thundershowers.

Meteorological Department
4 November 1974

สรุปลักษณะอากาศทั่วไปในรอบสัปดาห์

ตั้งแต่วันที่ ๒๘ ตุลาคม – ๓ พฤศจิกายน ๒๕๑๗

๑. ในตอนต้นและกลางสัปดาห์ ร่องความกดอากาศได้พาดผ่านประเทศพม่า ด้านอ่าวไทย ไปสู่หย่อมความกดอากาศต่ำในปลายแหลมญวน และในตอนปลายสัปดาห์บริเวณความกดอากาศสูงในประเทศจีนได้แผ่ลิ่มลงมาปกคลุมประเทศไทยตอนบน ลักษณะเช่นนี้ ทำให้ในตอนต้นและกลางสัปดาห์มีฝนและฝนฟ้าคะนองกระจายในภาคเหนือและภาคกลาง ส่วนภาคตะวันออกเฉียงเหนือ ภาคตะวันออกและอ่าวไทยฝั่งตะวันออก มีฝนและฝนฟ้าคะนองเป็นแห่ง ๆ ในตอนปลายสัปดาห์ปริมาณฝนได้ลดน้อยลงโดยมีฝนเป็นบางแห่งกับมีอากาศเย็นโดยทั่วไปทางตอนบนของประเทศ สำหรับภาคใต้ตลอดสัปดาห์ มีฝนและฝนฟ้าคะนองกระจายในบริเวณอ่าวไทยฝั่งตะวันตก ส่วนภาคใต้ฝั่งตะวันตกมีฝนและฝนฟ้าคะนองเกือบทั่วไป โดยมีฝนตกหนักเป็นบางแห่ง

อนึ่ง ในตอนกลางสัปดาห์พายุไซโคลนร้อน "อีเลน" ในทะเลจีนใต้ได้ออนกำลังลงเป็นพายุดีเปรสชั่น เคลื่อนตัวทางตะวันตกเฉียงเหนือและได้สลายตัวทางใต้ของเกาะฮ่องกง นอกจากนั้นยังมีพายุดีเปรสชั่นอีกลูกหนึ่งได้ก่อตัวขึ้นในมหาสมุทรแปซิฟิกทางตะวันออกของประเทศฟิลิปปินส์ พายุนี้เคลื่อนตัวทางตะวันตกผ่านประเทศฟิลิปปินส์ลงสู่ทะเลจีนใต้ และได้ทวีกำลังแรงขึ้นเป็นพายุไซโคลนร้อน "เฟย์" เคลื่อนตัวทางตะวันตก เมื่อเวลา ๐๗๐๐ น. ของวันที่ ๓ พ.ย. มีศูนย์กลางอยู่ห่างฝั่งเวียดนามใต้ประมาณ ๕๘๐ กิโลเมตร ห่างตะวันออกของเมืองกวางงาย กำลังเคลื่อนตัวทางตะวันตกด้วยความเร็วประมาณ ๒๐ กิโลเมตรต่อชั่วโมง

๒. รายงานฝนสูงสุดสำหรับ ๒๔ ชั่วโมงมีดังนี้.–

ภาคเหนือ	๑๒๗.๐ มม.	ที่ อ.แม่แตง	จ.เชียงใหม่	เมื่อวันที่ ๓๐ ต.ค.
ภาคตะวันออกเฉียงเหนือ	๔๕.๔ "	ที่ อ.ขนบท	จ.ขอนแก่น	" ๒๘ "
ภาคกลาง	๑๗๕.๕ "	ที่ อ.ไชโย	จ.อ่างทอง	" ๓๐ "
ภาคตะวันออก	๖๖.๔ "	ที่ อ.องครักษ์	จ.นครนายก	" ๓๐ "
ภาคใต้	๑๓๕.๓ "	ที่ อ.เมือง	จ.ภูเก็ต	" ๓๑ "

กรมอุตุนิยมวิทยา
๔ พ.ย.๗๗

General Situation

Period 28 October – 3 November 1974

1. At the beginning and middle of the periods, a low pressure trough lay across Burma and the Gulf of Thailand, and extended to another low pressure cell over the southern tip of Indo-Chinese Peninsula. Meanwhile, a wedge of anticyclone over China Mainland extended southward to the Upper Thailand during the weekend period. Consequently, scattered rainshowers and thundershowers were experienced over the northern and central parts during the beginning and middle of the periods, while widely scattered rainshowers and thundershowers were reported in the northeastern, eastern parts and the Gulf of Thailand East Coast. The amount of rainfall however decreased with only isolated rainshowers and thundershowers reported and cool weather in general over Upper Thailand during the weekend period. For Southern Thailand, scattered rainshowers and thundershowers were experienced in the Gulf of Thailand West Coast throughout the week, whereas almost widespread rainshowers and thundershowers with isolated heavy falls were registered in Southern Thailand West Coast.

During the middle of the period, the tropical storm "ELAINE" in the South China Sea was downgraded to a depression. It later moved northwestward toward Hong Kong, and dissipated to the south of Hong Kong. Meanwhile, another tropical depression developed in the Pacific Ocean to the east of the Philippines. The depression moved westward passing the Philippines into the South China Sea. It later intensified into a tropical storm "FAYE" and moved further westward. At 0700 a.m. of 3rd November, its centre was located at about 580 kilometres to the east of Quang-Ngai, moving westward at about 20 kilometres per hour.

2. 24 hour - heaviest rainfalls were recorded at the following places:-

Northern Part	127.1 mm.	at Mae Taeng,	Chiang Mai	on 31	October
Northeastern Part	45.5 "	at Chonnabot,	Khon Kaen	" 28	"
Central Part	175.5 "	at Chaiyo,	Ang Thong	" 31	"
Eastern Part	66.5 "	at Ongkharak,	Nakhon Nayok	" 30	"
Southern Part	135.3 "	at Amphoe Muang,	Phuket	" 31	"

Meteorological Department

ข่าวอากาศเพื่อการเกษตรประจำสัปดาห์ 4 November 1974

เมื่อวันที่ ๒๘ ตุลาคม - ๓ พฤศจิกายน ๒๕๑๗ มีลักษณะอากาศซึ่งพอสรุปได้ดังต่อไปนี้:-

ในตอนต้นและกลางสัปดาห์ ร่องความกดอากาศต่ำได้พาดผ่านประเทศพม่า ถึงอ่าวไทย ไปสู่หย่อมความกดอากาศต่ำในปลายแหลมญวนและในตอนปลายสัปดาห์บริเวณความกดอากาศสูงในประเทศจีนได้แผ่ลิ่มลงมาปกคลุมประเทศไทยตอนบน ลักษณะเช่นนี้ทำให้ในตอนต้นและกลางสัปดาห์มีฝนและฝนฟ้าคะนองกระจายในภาคเหนือ และภาคกลาง ส่วนภาคตะวันออกเฉียงเหนือ ภาคตะวันออก และอ่าวไทยฝั่งตะวันออก มีฝนและฝนฟ้าคะนองเป็นแห่ง ๆ ในตอนปลายสัปดาห์ลมตะวันออกเฉียงเหนือพัดปกคลุมประเทศไทยตอนบนทำให้มีอากาศเย็น และปริมาณฝนได้ลดน้อยลงโดยทั่วไปโดยมีฝนเป็นบางแห่ง สำหรับภาคใต้ตลอดสัปดาห์มีฝนและฝนฟ้าคะนองกระจายในบริเวณอ่าวไทยฝั่งตะวันตก ส่วนภาคใต้ฝั่งตะวันตกมีฝนและฝนฟ้าคะนองเกือบทั่วไป

อนึ่ง ในตอนกลางสัปดาห์พายุโซนร้อน "อีเลน" ในทะเลจีนใต้ได้ออนกำลังลงเป็นพายุดีเปรสชั่น เคลื่อนตัวทางตะวันตกเฉียงเหนือและได้สลายตัวทางใต้ของเกาะฮ่องกง นอกจากนั้นยังมีพายุดีเปรสชั่นอีกลูกหนึ่งได้ก่อตัวขึ้นในมหาสมุทรแปซิฟิคทางตะวันออกของประเทศฟิลิปปินส์ พายุนี้เคลื่อนตัวทางตะวันตกผ่านเกาะฟิลิปปินส์ลงสู่ทะเลจีนใต้ แล้วได้ทวีกำลังแรงขึ้นเป็นพายุโซนร้อน "เฟย์" เคลื่อนตัวทางตะวันตกเมื่อเวลา ๐๗.๐๐ น. ของวันที่ ๓ พฤศจิกายน พายุนี้มีศูนย์กลางอยู่ห่างฝั่งเวียดนามใต้ประมาณ ๕๘๐ กม. ทางตะวันออกของเมืองกวางงายกำลังเคลื่อนตัวทางตะวันตกด้วยความเร็วประมาณ ๒๐ กิโลเมตรต่อชั่วโมง

ขอความกรุณา

สัปดาห์นี้บริเวณประเทศไทยตอนบนจะได้รับฝนอีกครั้งหนึ่ง โดยเฉพาะในภาคตะวันออกเฉียงเหนือและภาคตะวันออกรวมทั้งด้านตะวันออกของภาคกลางจะมีฝนมาก กับอาจมีลมแรงจนทำให้เกิดความเสียหายแก่พืชผลได้ในระยะครึ่งแรกของสัปดาห์ ดังนั้นกสิกรควรระมัดระวัง สำหรับภาคใต้ตลอดสัปดาห์จะมีฝนเกือบทั่วไปส่วนมากทางด้านตะวันตกของภาค

กองอากาศเกษตร กรมอุตุนิยมวิทยา

๔ พฤศจิกายน ๒๕๑๗

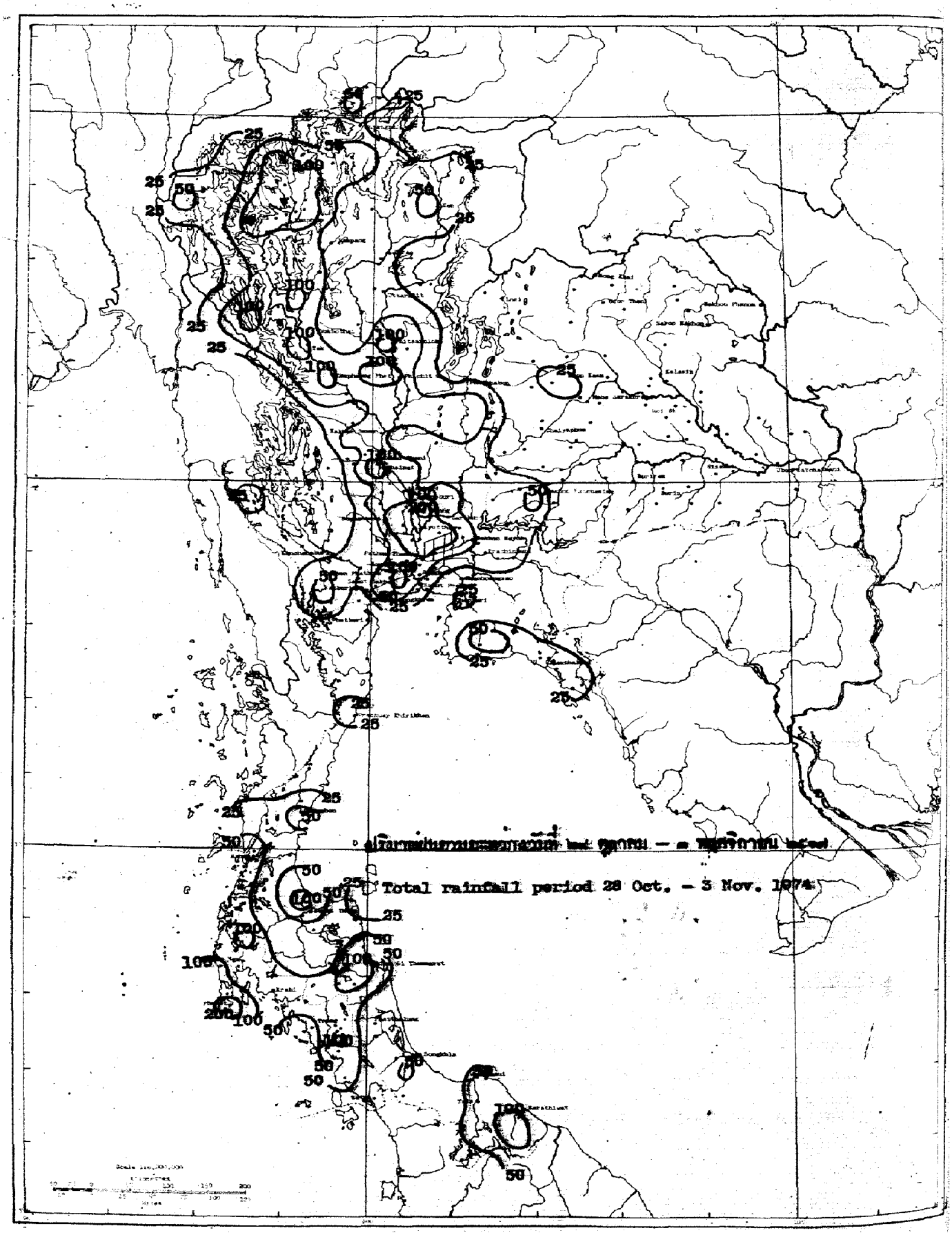
Total rainfall period 28 Oct. – 3 Nov. 1974.

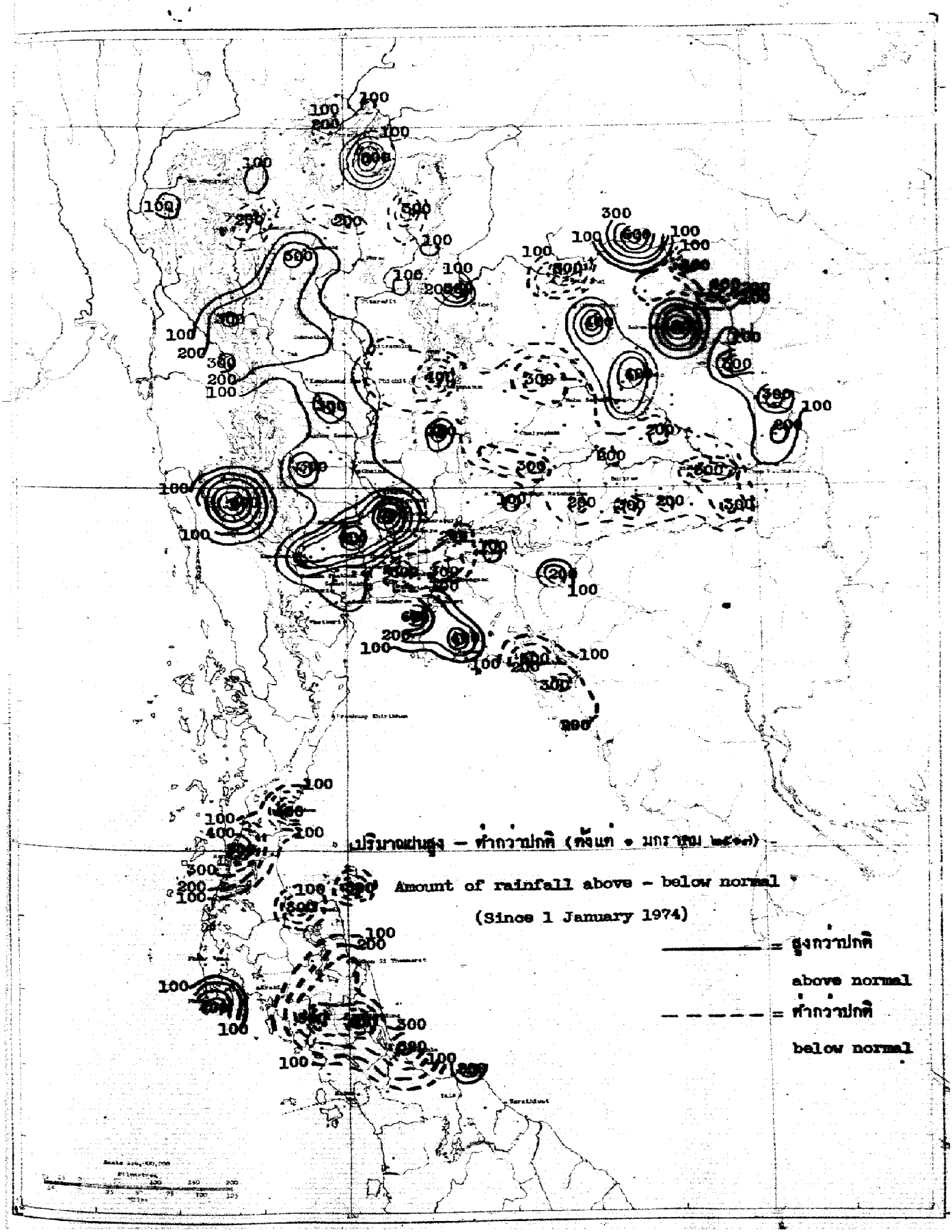
ปริมาณฝนสูง – ต่ำกว่าปกติ (ตั้งแต่ 1 มกราคม)
Amount of rainfall above - below normal
(Since 1 January 1974)
= สูงกว่าปกติ
above normal
= ต่ำกว่าปกติ
below normal

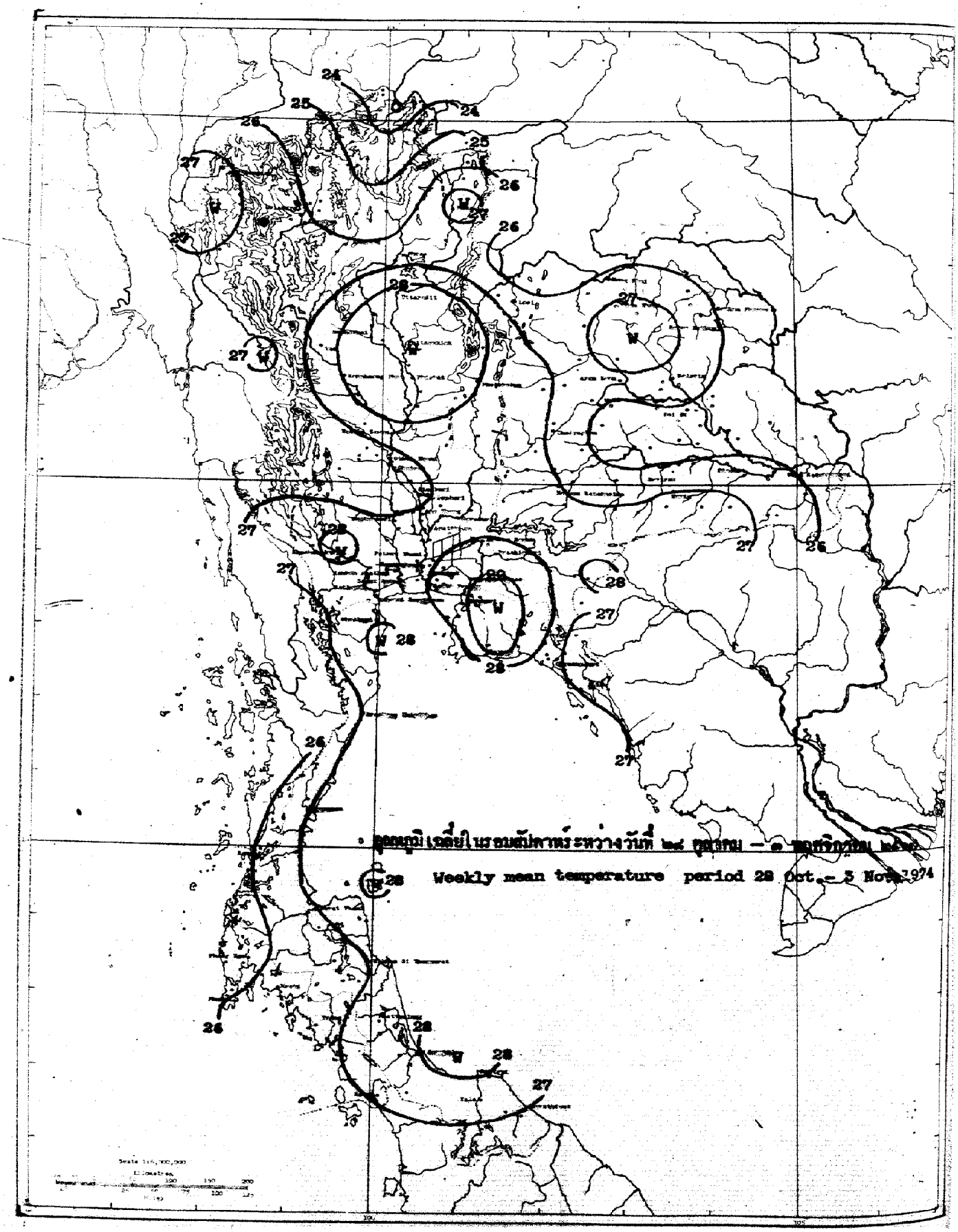
28 Weekly mean temperature period 28 Oct. – 3 Nov. 1974

สถานีฝน	Station	วันที่และจำนวนน้ำฝนเป็นมิลลิเมตร Date and amount of rainfall in millimetres							ฝนรวม มม. Total rainfall mm.	ฝนรวมตั้งแต่ 1 มกราคม Accumulative rainfall since 1 January	
		ตุลาคม – พฤศจิกายน October – November								ปริมาณ มม. Amount mm.	สูงต่ำกว่าปกติ Above or below Normal
		28	29	30	31	1	2	3			
ภาคเหนือ	**NORTHERN PART**										
1 เชียงราย	CHIANG RAI*	21.0	15.2	1.8	4.3	5.6			47.9	1505.1	-231.1
2 แม่สาย	Mae Sai	10.3	T	T	T				10.3	1533.6	- 9.3
3 เชียงแสน	Chiang Saen		19.6		26.3				45.9	1464.3	- 71.2
4 เชียงของ	Chiang Khong	2.2	22.3		9.0				33.5	1393.4	-159.5
5 แม่จัน	Mae Chan	20.8	20.5	7.7	4.1				53.1	1499.1	
6 แม่สรวย	Mae Suai	9.0			21.4				30.4	1186.6	- 78.8
7 เทิง	Thoeng	15.2	7.0						22.2	1242.3	-384.2
8 เชียงคำ	Chiang Kham				29.1				29.1	1847.0	+527.1
9 เวียงป่าเป้า	Wiang Pa Pao										
10 พาน	Phan	24.3	5.8			24.8			54.9	1036.2	-297.9
11 แม่ใจ	Mae Chai	20.1	5.6		65.5	7.0			98.2	1376.2	+ 75.8
12 พะเยา	Phayao										
13 จุน	Chun	27.3	5.1	8.3	31.1				71.8	1264.2	-187.7
14 แม่ฮ่องสอน	MAE HONG SON*	T	11.5	3.9	2.5	8.5			25.4	1160.7	- 66.8
15 ปาย	Pai										
16 ขุนยวม	Khun Yuam		14.2		37.5				51.7	1371.7	+147.4
17 แม่ลาน้อย	Mae La Noi										
18 แม่สะเรียง	Mae Sariang*		T	T	1.3	2.9			4.2	1224.1	+ 0.7
19 เชียงใหม่	CHIANG MAI*	1.4	19.0	9.0	70.8	4.9			105.1	1082.1	-147.6
20 ฝาง	Fang										
21 แม่อาย	Mae Ai										
22 เชียงดาว	Chiang Dao		58.8	89.2					148.0		
23 แม่แตง	Mae Taeng	10.1	12.5	33.9	127.1	3.3			186.9	1436.8	+278.6
24 แม่ริม	Mae Rim	27.5	39.2		49.8				99.1	953.1	-137.7
25 สันทราย	San Sai		17.1						17.1	754.7	-400.5
26 ดอยสะเก็ด	Doi Saket		3.5		32.1	0.8			36.4	1013.7	-153.8
27 สันกำแพง	San Kamphaeng										
28 หางดง	Hang Dong										
29 สารภี	Saraphi		14.4		60.2				74.6	954.2	
30 สันป่าตอง	San Pa Tong		33.6	16.0	36.0				85.6	817.8	-142.3
31 จอมทอง	Chom Thong		64.5	6.5	84.1				155.1	682.8	-226.7
32 ฿อด	Hot	24.0	25.8	45.4	11.6	4.6			111.4	805.3	-277.3
33 ลำพูน	LAMPHUN		24.6		57.5	22.1			104.2	974.5	+ 44.6
34 ป่าซาง	Pa Sang		28.9		26.5	6.8			62.2	813.9	-130.1
35 ลี้	Li	1.5		13.0					14.5	1039.0	-102.9
36 ลำปาง	LAMPANG*	11.5	T		10.5	14.8			36.8	1280.8	+245.2
37 งาว	Ngao				115.8				115.8		
38 แจ้ห่ม	Chae Hom	3.9	5.2		22.9				32.0	787.0	-177.2
39 เกาะคา	Ko Kha		31.7		27.2	30.3			89.2	1395.0	+362.6
40 สบปราบ	Sop Prap	21.0	9.0	0.6	22.1	0.2			52.9	1308.4	+259.5

สถานีฝน	Station	วันที่และจำนวนน้ำฝนเป็นมิลลิเมตร Date and amount of rainfall in millimeters							ฝนรวม มม. Total rainfall mm.	ฝนรวมตั้งแต่ 1 มกราคม Accumulative rainfall since 1 January	
		ตุลาคม – พฤศจิกายน October – November								ปริมาณ มม. Amount mm.	สูงกว่า/ต่ำกว่าค่าปกติ Above or below Normal
		28	29	30	31	1	2	3			
41 เถิน	Thoen		42.0	19.5	12.9	2.2			76.6	1296.1	+338.0
42 แม่พริก	Mae Phrik		40.2	28.7	30.6				99.5	1184.4	+253.0
43 **แพร่**	**PHRAE***	3.2		T	32.8	2.1			38.1	1145.4	+ 63.5
44 สอง	Song								0.0	1041.7	–238.0
45 สูงเม่น	Sung Men										
46 เด่นชัย	Den Chai				39.3				39.3	1302.7	+138.8
47 **น่าน**	**NAN***	15.1		0.4	35.6	1.0			52.1	990.4	–303.2
48 ทุ่งช้าง	Thung Chang	11.5							11.5		
49 เชียงกลาง	Chiang Klang	17.1		2.3					19.4	973.0	
50 ท่าวังผา	Tha Wang Pha*	9.0			0.2	T			9.2		
51 ปัว	Pua				46.3				46.3	1232.1	– 36.6
52 สา	Sa										
53 นาน้อย	Na Noi	1.5			3.8	4.4			9.7	822.4	–124.7
54 **อุตรดิตถ์**	**UTTARADIT***	0.9		5.2	24.3	1.2			31.6	1473.7	+ 63.3
55 ฟากท่า	Fak Tha								0.0	1255.7	+109.3
56 น้ำปาด	Nam Pat								0.0	1274.5	+ 88.5
57 สนามบินอุตรดิตถ์	Uttaradit Airport*				9.9	3.9			13.8	1393.0	–100.9
58 ท่าปลา	Tha Pla				21.4				21.4	1340.2	+119.6
59 ลับแล	Laplae	38.2							38.2	1213.0	–260.4
60 **ตาก**	**TAK***	26.6	22.5	25.0	54.6	22.0			150.7	1258.8	+256.8
61 เขื่อนภูมิพล	Bhumibol Dam*	32.3	47.5	11.9	34.8	26.3			152.8	1321.0	+299.2
62 บ้านตาก	Ban Tak	16.2		31.4	34.2				81.8	892.8	+ 74.2
63 แม่ระมาด	Mae Ramat										
64 แม่สอด	Mae Sot*	2.6	0.1	1.8	4.8	4.1			13.4	1853.9	+353.9
65 **สุโขทัย**	**SUKHOTHAI**	15.0			8.2				23.2	852.6	–248.4
66 ทุ่งเสลี่ยม	Thung Saliam		26.8		1.9				28.7	1394.0	+220.4
67 สวรรคโลก	Sawankhalok										
68 กงไกรลาศ	Kong Krailat	1.5			35.2	7.1			43.8	1077.1	–174.4
69 บ้านด่านลานหอย	Ban Dan Lan Hoi										
70 **พิษณุโลก**	**PHITSANULOK***	38.6		T	59.8	5.8		6.7	110.9	1487.9	+171.5
71 นครไทย	Nakhon Thai										
72 พรหมพิราม	Phrom Phiram	5.2			82.2	8.2			95.6	1123.8	+165.0
73 วังทอง	Wang Thong	2.1			46.3	46.0			94.4	1137.2	–207.8
74 บางกระทุ่ม	Bang Krathum	43.5			44.6				88.1	965.8	
75 **กำแพงเพชร**	**KAMPHAENG PHET**				5.2	21.9			27.1	1183.6	– 4.6
76 พรานกระต่าย	Phan Kratai	38.3	86.0		4.0				128.3	1386.9	– 29.5
77 คลองขลุง	Khlong Khlung	79.6							79.6	1453.2	+175.5
78 ขาณุวรลักษบุรี	Khanu Woralaksaburi	7.4		32.4	23.1	19.6			82.5	1625.4	+378.6
79 **พิจิตร**	**PHICHIT**	2.7		4.5	98.7				105.9	1456.4	– 52.7
80 สามง่าม	Sam Ngam	21.0			112.0				133.0	1035.0	–216.7
81 ตะพานหิน	Taphan Hin	14.7		4.4	8.5	37.2			64.8	1049.8	–197.0

สถานีฝน	Station	วันที่และจำนวนน้ำฝนเป็นมิลลิเมตร Date and amount of rainfall in millimeters							ฝนรวม มม. Total rainfall mm.	ฝนรวมตั้งแต่ 1 มกราคม Accumulative rainfall since 1 January	
		ตุลาคม – พฤศจิกายน October – November								ปริมาณ มม. Amount mm.	สูงต่ำกว่าปกติ Above or below Normal
		28	29	30	31	1	2	3			
82 บางมูลนาค	Bang Mun Nak	36.7			46.5				83.2	827.4	-287.1
83 โพทะเล	Pho Thale										
84 เพชรบูรณ์	**PHETCHABUN***		T		5.7				5.7	783.2	-435.4
85 หล่มเก่า	Lom Kao	T			3.8				3.8		
86 หล่มสัก	Lom Sak*	T			11.4				11.4	974.2	- 3.3
87 ชนแดน	Chon Daen				5.4				5.4	992.3	-220.3
88 หนองไผ่	Nong Phai	19.5		27.8	9.7				57.0	788.6	
89 วิเชียรบุรี	Wichian Buri*	23.6		0.5	57.2				81.3	1425.1	+300.2
ภาคตะวันออกเฉียงเหนือ	**NORTHEASTERN PART**										
1 เลย	LOEI*	1.0							1.0	1287.2	+ 85.7
2 เชียงคาน	Chiang Khan								0.0	1830.0	+ 69.5
3 ท่าลี่	Tha Li								0.0	1304.8	+339.9
4 ด่านซ้าย	Dan Sai		14.3		2.8				17.1	862.8	-223.2
5 วังสะพุง	Wang Saphung								0.0	1006.6	- 84.4
6 หนองคาย	**NONG KHAI***	6.7		0.2	16.9	T			23.8	1274.7	-503.0
7 ศรีเชียงใหม่	Si Chiang Mai	7.8			2.2				10.0	1352.0	-327.2
8 ท่าบ่อ	Tha Bo	18.9							18.9	1223.0	-313.1
9 โพนพิสัย	Phon Phisai	4.5		10.1					14.6	1763.9	- 44.4
10 บึงกาฬ	Bung Kan			1.1					1.1	3090.4	+628.9
11 เซกา	Seka										
12 อุดรธานี	**UDON THANI***	6.5			1.3				7.8	1507.0	- 27.0
13 เพ็ญ	Phen								0.0	1233.6	- 97.2
14 กุมภวาปี	Kumphawapi								0.0	1494.8	+415.5
15 หนองหาน	Nong Han										
16 หนองบัวลำภู	Nong Bua Lam Phu								0.0	943.8	+ 72.9
17 สกลนคร	**SAKON NAKHON***								0.0	1973.8	+509.2
18 วานรนิวาส	Wanon Niwat								0.0	1474.3	-260.8
19 สว่างแดนดิน	Sawang Daen Din								0.0	1428.0	-179.6
20 พรรณานิคม	Phanna Nikhom								0.0	1583.8	+ 66.0
21 นครพนม	**NAKHON PHANOM***								0.0	2155.1	-177.4
22 บ้านแพง	Ban Phaeng								0.0	2335.4	-413.2
23 ท่าอุเทน	Tha Uthen								0.0	1802.4	-463.2
24 นาแก	Na Kae								0.0	1705.1	+203.1
25 ธาตุพนม	That Phanom								0.0	1925.3	+166.1
26 มุกดาหาร	Mukdahan*	0.7					T		0.7	1793.9	+304.2
27 กาฬสินธุ์	**KALASIN**								0.0	1806.2	+423.9
28 ยางตลาด	Yang Talat						T		0.0	1609.5	+315.3
29 สหัสขันธ์	Sahatsakhan										
30 กุฉินารายน์	Kuchinarai										
31 กมลาไสย	Kamalasai										
32 ร้อยเอ็ด	**ROI ET***	T					T		T	1324.7	- 71.5

สถานีฝน	Station	วันที่และจำนวนน้ำฝนเป็นมิลลิเมตร Date and amount of rainfall in millimeters							ฝนรวม มม. Total rainfall mm.	ฝนรวมตั้งแต่ 1 มกราคม Accumulative rainfall since 1 January	
		ตุลาคม – พฤศจิกายน October – November								ปริมาณ มม. Amount mm.	สูงต่ำกว่าปกติ Above or below Normal
		28	29	30	31	1	2	3			
23	โพนทอง	Phon Thong									
24	ธาตุพนม	Thawatchaburi							0.0	1149.3	-286.7
25	อาจสามารถ	At Samat							0.0	1468.9	+168.8
26	เสลภูมิ	Selaphum									
27	จตุรพักตร์พิมาน	Chaturaphak Phiman							0.0	1287.3	+225.9
28	เกษตรวิสัย	Kaset Wisai							0.0	1324.4	- 67.9
29	สุวรรณภูมิ	Suwannaphum	0.5						0.5	1433.2	-207.7
40	มหาสารคาม	MAHA SARAKHAM							0.0	1116.6	-252.4
41	เชียงยืน	Chiang Yun									
42	กันทรวิชัย	Kantharawichai							0.0	1320.6	+ 87.5
43	โกสุมพิสัย	Kosum Phisai*							0.0	1097.3	-128.9
44	บรบือ	Borabu									
45	วาปีปทุม	Wapi Pathum							0.0	1124.8	- 44.0
46	พยัคฆภูมิพิสัย	Phayakkhaphum Phisai							0.0	1105.5	-290.2
47	ขอนแก่น	KHON KAEN*							0.0	1053.6	-139.6
48	น้ำพอง	Nam Phong									
49	ภูเวียง	Phu Wiang	14.8						14.8	947.3	-263.0
50	ชุมแพ	Chum Phae							0.0	779.4	-315.1
51	มัญจาคีรี	Mancha Khiri	40.7						40.7	680.2	
52	ชนบท	Chonnabot	45.5						45.5	924.2	-249.1
53	บ้านไผ่	Ban Phai							0.0	826.4	-351.6
54	พล	Phon	2.0						2.0	968.8	-294.7
55	หนองสองห้อง	Nong Song Hong	38.5						38.5	997.6	-255.7
56	ชัยภูมิ	CHAIYAPHUM*			17.4				17.4	779.2	
57	เกษตรสมบูรณ์	Kaset Sombun							0.0	729.8	-134.7
58	ภูเขียว	Phu Khieo							0.0	554.8	
59	คอนสวรรค์	Khon Sawan							0.0	726.9	
60	จัตุรัส	Chatturat							0.0	988.4	- 98.9
61	บำเหน็จณรงค์	Bamnet Narong							0.0	926.3	-266.5
62	นครราชสีมา	NAKHON RATCHASIMA*		0.3	T				0.3	1200.2	+ 27.4
63	บัวใหญ่	Bua Yai									
64	คง	Khong							0.0	655.0	
65	ด่านขุนทด	Dan Khun Thot	4.5						4.5	1013.8	- 17.3
66	โนนไทย	Non Thai	2.1						2.1	886.5	-201.2
67	โนนสูง	Non Sung							0.0	856.1	-347.9
68	พิมาย	Phimai									
69	สีคิ้ว	Sikhiu							0.0	1052.1	- 11.9
70	สูงเนิน	Sung Noen	41.5						41.5	1175.4	+ 31.9
71	ปักธงชัย	Pak Thong Chai	38.9	9.3	15.9				64.1	1177.9	+115.5
72	โชคชัย	Chok Chai*	5.4						5.4	1125.6	+ 80.6
73	ครบุรี	Khon Buri									

	สถานีฝน	Station	วันที่และจำนวนน้ำฝนเป็นมิลลิเมตร Date and amount of rainfall in millimeters							ฝนรวม มม. Total rainfall mm.	ฝนรวมตั้งแต่ 1 มกราคม Accumulative rainfall since 1 January	
			ตุลาคม – พฤศจิกายน October – November								ปริมาณ มม. Amount mm.	สูงต่ำกว่าปกติ Above or below Normal
			28	29	30	31	1	2	3			
74	บุรีรัมย์	BURI RAM										
75	พุทไธสง	Phutthaisong										
76	สตึก	Satuk								0.0	1073.7	-235.8
77	ลำปลายมาศ	Lam Phai Mat								0.0	797.7	
78	นางรอง	Nang Rong	1.9	5.4						7.3	1032.7	-252.6
79	สุรินทร์	SURIN*	0.6							0.6	1104.1	-186.2
80	รัตนบุรี	Rattanaburi								0.0	1138.7	+ 33.4
81	ท่าตูม	Tha Tum*	1.8							1.8	1098.5	- 84.3
82	ศีขรภูมิ	Sikhoraphum				13.9				13.9		
83	ปราสาท	Prasat	11.4							11.4	983.4	-304.4
84	สังขะ	Sangkha								0.0	986.2	-201.4
85	ศรีสะเกษ	SI SA KET								0.0	1075.2	-394.7
86	ราษีไศล	Rasi Salai								0.0	1304.4	+ 63.3
87	กันทรารมย์	Kanthararom								0.0	903.5	-318.3
88	ขุขันธ์	Khukhan								0.0	1101.0	-174.5
89	ขุนหาญ	Khun Han								0.0	877.7	
90	กันทรลักษ์	Kantharalak								0.0	946.4	-392.6
91	อุบลราชธานี	UBON RATCHATHANI*	0.1							0.1	1689.4	+134.0
92	เขมราฐ	Khemarat								0.0	1872.6	+389.4
93	อำนาจเจริญ	Amnat Charoen								0.0	1443.3	-130.1
94	ยโสธร	Yasothon	1.1							1.1	1460.0	+ 19.0
95	ตระการพืชผล	Trakan Phutphon								0.0	1667.4	+164.5
96	มหาชนะชัย	Maha Chana Chai	T							T	1287.8	-155.3
97	เขื่องใน	Khuang Nai								0.0	1064.1	
98	โขงเจียม	Khong Chiam	2.5							2.5	1975.4	+205.7
99	เดชอุดม	Det Udom								0.0	1488.0	- 36.5
100	บุณฑริก	Buntharik										
	ภาคกลาง	CENTRAL PART										
1	นครสวรรค์	NAKHON SAWAN*	5.3	T		50.9	0.4			56.6	1081.9	- 82.3
2	บรรพตพิสัย	Banphot Phisai	7.3			28.6	3.5			39.4	1193.8	+248.4
3	ชุมแสง	Chumsaeng										
4	หนองบัว	Nong Bua				33.1				33.1	1032.1	-262.2
5	ตาคลี	Lat Yao		4.6	37.5	14.4	1.6			58.1	1173.6	+130.7
6	ท่าตะโก	Tha Tako			31.5	24.0				55.5	996.7	- 68.9
7	พยุหะคีรี	Phayuha Khiri				67.1				67.1	1191.5	+152.5
8	ตากฟ้า	Takfa			20.5	20.2				40.7	1322.7	+ 44.8
9	อุทัยธานี	UTHAI THANI				54.1		2.2		56.3	1264.4	+122.7
10	สว่างอารมณ์	Sawang Arom										
11	บ้านไร่	Ban Rai								0.0	1496.5	+329.2
12	ทัพทัน	Thap than	0.3		0.4	16.8				17.5	1303.1	+ 56.9
13	หนองฉาง	Nong Chang			6.7	15.8				22.5	1546.5	+147.9

สถานีฝน	Station	วันที่และจำนวนน้ำฝนเป็นมิลลิเมตร Date and amount of rainfall in millimeters							ฝนรวม มม. Total rainfall mm.	ฝนรวมตั้งแต่ 1 มกราคม Accumulative rainfall since 1 January	
		ตุลาคม – พฤศจิกายน October – November								ปริมาณ มม. Amount mm.	สูงต่ำกว่าปกติ Above or below Normal
		28	29	30	31	1	2	3			
14 หนองขาหย่าง	Nong Khayang			32.0	32.0				64.0	1229.2	+ 63.3
15 **ชัยนาท**	**CHAI NAT**	6.8			44.0				50.8	1279.9	+154.0
16 มโนรมย์	Manorom				77.1				77.1	1150.1	- 23.9
17 วัดสิงห์	Wat Sing				106.2				106.2	1283.1	+ 60.0
18 หันคา	Hankha				8.1				8.1	1254.2	+108.5
19 **สิงห์บุรี**	**SING BURI**	10.9		43.5	31.2				85.6	1207.6	+121.8
20 อินทร์บุรี	In Buri				36.4				36.4	955.4	-236.3
21 บางระจัน	Bang Rachan			10.0	61.2				71.2		
22 พรหมบุรี	Phrom Buri	26.5		26.4	36.8				89.7	1344.7	+ 51.7
23 **ลพบุรี**	**LOP BURI***		8.8	T	5.5				14.3	1343.9	+ 37.5
24 บ้านหมี่	Ban Mi				70.9				70.9	1090.6	+ 76.0
25 บัวชุม	Bua Chum*	1.4		0.9					2.3	1054.9	-139.9
26 ชัยบาดาล	Chai Badan								0.0	1076.2	- 19.5
27 พัฒนานิคม	Phatthana Nikhom								0.0	716.9	
28 โคกสำโรง	Khok Samrong	30.2		14.5					44.7	1040.3	- 9.3
29 ท่าวุ้ง	Tha Wung				48.4				48.4	1125.9	-294.8
30 **สุพรรณบุรี**	**SUPHAN BURI***	T	T	0.7	26.6	0.9			27.3	1534.2	+305.2
31 เดิมบางนางบวช	Doembang Nangbuat				49.0				49.0	1281.1	+147.1
32 สามชุก	Sam Chuk				60.5				60.5	1373.1	+213.2
33 ดอนเจดีย์	Don Chedi										
34 ศรีประจันต์	Si Phrachan										
35 อู่ทอง	U Thong	21.1			15.5				36.6	793.0	-196.3
36 บางปลาม้า	Bang Pa Ma								0.0	1506.8	+562.3
37 สองพี่น้อง	Song Phi Nong		12.6		9.6				22.2	1476.3	+650.1
38 **อ่างทอง**	**ANG THONG**			106.3	19.0				125.3	1561.2	+257.7
39 โพธิ์ทอง	Pho Thong			73.1	102.3				175.4	2185.8	+728.4
40 ไชโย	Chaiyo				175.5				175.5	1616.4	+590.3
41 วิเศษชัยชาญ	Wiset Chai Chan		6.3	43.7	154.0				204.0	1666.7	+319.4
42 ป่าโมก	Pa Mok		53.1	22.5	82.7				158.3	1467.7	+313.6
43 **สระบุรี**	**SARABURI**				8.5				8.5	1257.2	-268.3
44 พระพุทธบาท	Phra Phutthabat		80.4						80.4	693.4	
45 บ้านหมอ	Ban Mo		31.6		2.3				33.9		
46 เสาไห้	Sao Hai		26.9		7.1				34.0	987.4	
47 แก่งคอย	Kaeng Khio		0.1	8.9	10.1				19.1	1118.6	-397.9
48 หนองแค	Nong Khae								0.0	1290.3	-200.4
49 **พระนครศรีอยุธยา**	**PHRA NAKHON SI AYUTTHAYA**			30.6	8.9				39.5	1514.9	+428.6
50 ท่าเรือ	Tha Rua		4.3	4.5	8.8				17.6	1133.0	-378.1
51 ผักไห่	Phak Hai			75.3	90.7				166.0	1524.9	+180.3
52 บางบาล	Bang Ban		6.3	30.1	117.2				153.6	1623.3	+244.6
53 เสนา	Sena		1.0	75.1	20.2				96.3	1584.0	+207.1
54 บางไทร	Bang Sai		69.9	11.7	25.5				107.1	1532.4	+182.5

สถานีฝน	Station	วันที่และจำนวนน้ำฝนเป็นมิลลิเมตร Date and amount of rainfall in millimeters							ฝนรวม มม. Total rainfall mm.	ฝนรวมตั้งแต่ 1 มกราคม Accumulative rainfall since 1 January	
		ตุลาคม – พฤศจิกายน October – November								ปริมาณ มม. Amount mm.	สูงต่ำกว่าปกติ Above or below Normal
		28	29	30	31	1	2	3			
55 บางปะอิน	Bang Pa-in		30.2	19.3	51.8				101.3	1616.3	+263.7
56 ปทุมธานี	PATHUM THANI				11.2				11.2	938.7	
57 หนองเสือ	Nong Sua			132.0					132.0	1775.3	+287.3
58 ธัญบุรี	Thanyaburi	7.2		38.6					45.8	1100.7	
59 รังสิต	Rangsit			35.3					35.3	1095.5	
60 ลำลูกกา	Lam Luk Ka			6.9					6.9	1151.0	-214.0
61 นนทบุรี	NONTHABURI		41.1						41.1	1191.6	+ 90.3
62 บางบัวทอง	Bang Bua Thong			21.1	46.4				67.5		
63 ธนบุรี	THON BURI	0.4	38.4	13.3	47.8				99.9		
64 ตลิ่งชัน	Taling Chan										
65 บางขุนเทียน	Bang Khun Thian										
66 รัตนบูรณะ	Rat Burana										
67 กรุงเทพมหานคร	BANGKOK METROPOLIS	20.8	2.0	11.0	24.4	0.3			58.5	1383.6	- 81.3
68 ดอนเมืองอินดอนเมือง	Don Muang Airport		2.2	10.6	12.4				25.2	1077.1	-390.9
69 บางเขน	Bang Khen		19.3	5.0	6.8	5.7			36.8	1355.5	-106.8
70 มีนบุรี	Min Buri										
71 ลาดกระบัง	Lat Krabang										
72 ศูนย์วิจัยบางนา	Bangk Na*	17.5	19.6	15.8	6.1	T			59.0	1140.7	
73 กาญจนบุรี	KANCHANABURI*	3.5		T		T			3.5	1538.3	+469.5
74 สังขละบุรี	Sangkhla Buri										
75 หนองบัวลอก	Pilok										
76 ทองผาภูมิ	Thong Pha Phum*	11.6	17.5		13.3	6.9			49.3	2219.3	+627.8
77 ศรีสวัสดิ์	Si Sawat										
78 ไทรโยค	Sai Yok										
79 พนมทวน	Phanom Thuan								0.0	963.8	+172.1
80 ท่าม่วง	Tha Muang	18.0							18.0	1169.5	+281.5
81 นครปฐม	NAKHON PATHOM	5.6			42.6				48.2	1304.6	+104.2
82 บางเลน	Bang Len	41.0							41.0	989.8	-168.3
83 นครชัยศรี	Nakhon Chaisi	19.2	3.5		30.6				53.3	1221.3	+244.7
84 ราชบุรี	RATCHABURI								0.0	981.8	-223.6
85 บ้านโป่ง	Ban Pong	60.4			9.0	20.4			89.8	1218.6	+255.0
86 โพธาราม	Photharam								0.0	1215.4	+102.3
87 ดำเนินสะดวก	Damnoen Saduak										
88 ปากท่อ	Pak Tho								0.0	831.9	-194.9
89 สมุทรสงคราม	SAMUT SONGKHRAM			21.5	11.0				32.5	1087.9	+ 50.8
90 บางคณฑี	Bang Khonthi								0.0	1320.7	+205.7
91 อัมพวา	Amphawa			15.3					15.3	897.5	-165.0
92 สมุทรสาคร	SAMUT SAKHON		23.2		41.6	6.3			70.1	1187.6	- 90.1
93 กระทุ่มแบน	Kratum Baen	0.4	2.6	0.6	69.1				72.7	1240.4	+ 55.4
94 สมุทรปราการ	SAMUT PRAKAN		8.0	3.2	3.5				14.7	1070.3	-263.8
95 บางพลี	Bang Phli		27.5		9.1				36.6	1245.2	-169.1

สถานีฝน Station	วันที่และจำนวนน้ำฝนเป็นมิลลิเมตร Date and amount of rainfall in millimeters							ฝนรวม mm. Total rainfall mm.	ฝนรวมตั้งแต่ 1 ... ถึงวันนี้ Accumulative rainfall since 1 ... ปริมาณ mm. Amount mm.	... Normal
	ตุลาคม — พฤศจิกายน October — November									
	28	29	30	31	1	2	3			
ภาคตะวันออก EASTERN PART										
1 นครนายก NAKHON NAYOK										
2 บ้านนา Ban Na		8.2	15.6					23.8	1620.0	-329.7
3 ปากพลี Pak Phli		23.1		8.3				31.4	1705.9	-195.0
4 องครักษ์ Ongkharak		38.1	66.5					104.6	1883.0	+122.8
5 ปราจีนบุรี PRACHIN BURI *	0.7							0.7	1867.2	-148.1
6 ประจันตคาม Prachantakham								0.0	1516.3	-138.3
7 บ้านสร้าง Ban Sang								0.0		
8 ศรีมหาโพธิ Si Maha Phot								0.0	1415.0	-359.8
9 กบินทร์บุรี Kabin Buri*		2.8		41.5				44.3	1659.4	+126.4
10 สระแก้ว Sa Kaeo	1.5							1.5	1762.3	+ 73.4
11 วัฒนานคร Watthana Nakhon								0.0	1410.1	- 86.1
12 อรัญประเทศ Aranyaprathet *	8.6							8.6	1784.0	+262.8
13 ฉะเชิงเทรา CHACHOENGSAO			15.0					15.0	993.4	-338.6
14 บ้านโพธิ์ Ban Pho				4.8				4.8	1227.6	+ 9.5
15 ชลบุรี CHON BURI *		T		1.3				1.3	1624.2	+297.4
16 พานทอง Phan Thong	13.9	12.1						26.0	1215.6	+139.8
17 บ้านบึง Ban Bung								0.0	1322.3	+ 70.4
18 เกาะสีชัง Ko Sichang *				0.7				0.7	1854.1	+669.1
19 ศรีราชา Si Racha		T		15.1				15.1	1486.1	+364.7
20 สัตหีบ Sattahip *	T	3.1	12.7	T				15.8	1310.6	+ 76.4
21 ระยอง RAYONG	17.2							17.2	1427.0	+169.1
22 บ้านค่าย Ban Khai		15.5	10.5	37.3				63.3	1701.0	+491.7
23 แกลง Klaeng		45.0	16.0	8.6				69.6	1895.7	+ 74.9
24 จันทบุรี CHANTHABURI *	33.5		T	2.3				35.8	2762.4	-339.1
25 ท่าใหม่ Tha Mai	32.7							32.7	1501.6	
26 มะขาม Makham								0.0		
27 ตราด TRAT	7.8		13.9	6.7				28.4	3391.3	-362.1
28 เขาสมิง Khao Saming								0.0		
29 แหลมงอบ Laem Ngop			4.0					4.0		
30 คลองใหญ่ Khlong Yai *	1.8		7.9	2.2			4.5	16.4	4291.0	-261.5
ภาคใต้ SOUTHERN PART										
1 เพชรบุรี PHETCHABURI				1.3	0.4			1.7	854.8	-230.1
2 บ้านแหลม Ban Laem					22.8			22.8	855.1	-262.4
3 บ้านลาด Ban Lat								0.0	1057.7	+ 11.6
4 ท่ายาง Tha Yang								0.0	657.2	-116.6
5 ชะอำ Cha-am								0.0	737.0	- 83.8
6 ประจวบคีรีขันธ์ PRACHUAP KHIRI KHAN *		25.7	2.9	0.4	0.1	1.1		30.2	914.3	- 58.2
7 หัวหิน Hua Hin *						4.3		4.3	739.4	-181.0
8 ปราณบุรี Pran Buri										
9 ชุมพร CHUMPHON *			4.4	1.7	73.1	T	T	79.2	1194.1	-451.0

สถานีฝน	Station	วันที่และจำนวนน้ำฝนเป็นมิลลิเมตร Date and amount of rainfall in millimeters							ฝนรวม มม. Total rainfall mm.	ฝนรวมตั้งแต่ 1 มกราคม Accumulative rainfall since 1 January	
		ตุลาคม – พฤศจิกายน October - November								ปริมาณ มม. Amount mm.	สูงต่ำกว่าปกติ Above or below Normal
		28	29	30	31	1	2	3			
10 ท่าแซะ	Tha Sae			13.7		13.6			27.3	1206.0	
11 สวี	Sawi					2.4			2.4		
12 หลังสวน	Lang Suan										
13 **สุราษฎร์ธานี**	**SURAT THANI***		T	7.8	5.4	2.7	3.6	7.8	27.3	921.2	-351.8
14 ไชยา	Chaiya	32.8		8.5	5.7	26.5	17.9		91.4	1163.7	+ 2.2
15 เกาะสมุย	Ko Samui*			T	3.7	0.4	1.6	2.1	7.8	801.7	-315.1
16 พุนพิน	Phunphin				1.4				1.4	1036.6	-174.3
17 ท่าฉาง	Tha Chang			18.2	53.0	19.5	21.0		111.7		
18 กาญจนดิษฐ์	Kanchanadit										
19 บ้านนาสาร	Ban Na San					42.4			42.4		
20 **นครศรีธรรมราช**	**NAKHON SI THAMMARAT***	2.8	32.5	43.9	0.2	26.7	T	T	106.1	1146.7	-330.7
21 สิชล	Sichon			10.9					10.9	780.6	
22 ท่าศาลา	Tha Sala		15.3	9.0	71.6				95.9	992.0	-238.7
23 ฉวาง	Chawang	5.2	11.0	14.9	4.0				35.1	1500.8	-159.1
24 ทุ่งสง	Thung Song	21.6	37.5	25.4	16.7	35.6			136.8	[illegible]1.9	-362.3
25 ร่อนพิบูลย์	Ron Phibun	5.2	5.4						10.6	791.2	-366.0
26 ปากพนัง	Pak Phanang										
27 **พัทลุง**	**PHATTHALUNG**								0.0	831.7	-627.8
28 ควนขนุน	Khuan Khanun					9.2			9.2	1020.6	
29 ปากพยูน	Pak Phayun				20.8				20.8	464.8	
30 เขาชัยสน	Khao Chaison								0.0	746.8	
31 **สงขลา**	**SONGKHLA***		T		15.7	6.5			22.2	737.0	-507.2
32 รัตภูมิ	Rattaphum	13.1	3.8				18.7		35.6	724.8	
33 หาดใหญ่	Hat Yai	9.7			12.9		21.7	10.6	54.9	919.9	
34 สะเดา	Sadao						38.4		38.4	1065.5	
35 **ปัตตานี**	**PATTANI***	14.1	26.0		8.2	13.8	0.1	0.1	62.3	1062.6	+217.8
36 หนองจิก	Nong Chik										
37 ยะหริ่ง	Yaring				13.5				13.5	664.6	
38 มายอ	Mayo		3.4		2.8				6.2	1080.7	
39 โคกโพธิ์	Khok Pho	18.1			26.9	32.1			77.1	1444.0	
40 ปะนาเระ	Panare			57.3					57.3		
41 **ยะลา**	**YALA**	8.1			6.5		42.8		57.4	1285.1	
42 ยะหา	Yaha	6.6	8.0		14.0		6.1		34.7	1195.4	
43 รามัน	Raman	35.6			55.5				91.1	1398.7	
44 บันนังสตา	Bannang Satar				61.6	3.0	3.5		68.0		
45 เบตง	Betong	6.4	4.1	1.7	11.3		12.5		36.0	1257.9	
46 **นราธิวาส**	**NARATHIWAT***	18.8	0.6		44.3	3.2	5.1	0.6	72.1	1503.9	- 91.9
47 ยี่งอ	Yi-ngo				80.0		20.4		100.4	1259.9	
48 ระแงะ	Rangae										
49 ตากใบ	Tak Bai	17.6	9.4		63.7				90.7		
50 สุไหงโกลก	Sungai Kolok		30.0		108.0				138.0	1693.2	

สถานีฝน	Station	วันที่และจำนวนน้ำฝนเป็นมิลลิเมตร Date and amount of rainfall in millimeters							ฝนรวม มม. Total rainfall mm.	ฝนรวมตั้งแต่ 1 มกรา Accumulative rainfall since 1 January	
		ตุลาคม – พฤศจิกายน October – November								ปริมาณ มม. Amount mm.	สูงต่ำกว่า Above or below Normal
		28	29	30	31	1	2	3			
51 ระนอง	RANONG*	T	7.3	3.2	3.1	23.1	1.7	13.7	52.1	3606.0	-563.1
52 กระบุรี	Kra Buri		7.3	19.1		4.2			30.6	2278.4	
53 พังงา	PHANGNGA		15.0	19.3					34.3	2224.9	
54 ตะกั่วป่า	Takua Pa	9.8	22.4	5.2	8.9	10.3	14.1		70.7	4619.8	
55 กะปง	Kapong	17.4	21.1	37.5	2.8	35.8	27.7		142.3	3995.2	
56 ท้ายเหมือง	Thai Muang	22.5	20.9	74.1	70.2	3.2	3.3		194.2	3127.7	
57 ตะกั่วทุ่ง	Takua Thung	7.3	10.5	30.5	15.0				63.3	2977.0	
58 ทับปุด	Thap Put										
59 ภูเก็ต	PHUKET*	30.3	17.7	32.8	135.3	2.0	4.7	26.9	249.7	2560.6	+424.5
60 สนามบินภูเก็ต	Phuker Airport*	56.0	33.6	56.9	104.1	11.5		27.7	289.8	2711.8	+317.5
61 กระบี่	KRABI	0.2			5.5		13.1		18.8	1787.2	
62 อ่าวลึก	Ao Luk		19.8	14.6		13.8	9.1		57.3	1731.5	
63 คลองท่อม	Khlong Tom			13.3	10.2	18.6	43.8		85.9	1303.5	
64 ตรัง	TRANG										
65 สนามบินตรัง	Trang Airport*	T	6.5	8.8	18.1	16.3	38.1	3.1	90.9	1574.9	-557.3
66 สิเกา	Sikao	17.5	6.4	11.1	13.1				48.1	1746.5	
67 ย่านตาขาว	Yan Ta Khao		9.9	15.8		56.9	18.2		100.8	1775.6	
68 ปะเหลียน	Palian	22.6	9.8	2.7	49.2				84.3	1919.8	
69 สตูล	SATUN	16.7	5.3		2.4				24.4		
70 ทุ่งหว้า	Thung Wa	30.0	4.0		11.0	16.0			61.0	1336.4	

สถานีฝน	Station	วันที่และจำนวนน้ำฝนเป็นมิลลิเมตร Date and amount of rainfall in millimeters							ฝนรวม มม. Total rainfall mm.	ฝนรวมตั้งแต่ 1 มกราคม Accumulative rainfall since 1 January	
		ตุลาคม – พฤศจิกายน October – November								ปริมาณ มม. Amount mm.	สูงต่ำกว่าปกติ Above or below Normal
		28	29	30	31	1	2	3			
กรุงเทพมหานคร	BANGKOK METROPOLIS										
1 สถานีเครื่องรับส่งวิทยุนนทบุรี	Overseas Radio Receiving Station		7.4	2.7	29.7				39.8	1113.6	
2 ว. การช่างนนทบุรี	Nonthaburi Trade School								0.0	778.1	
3 สถานีงานปรมาณูเพื่อสันติ	Atomic Energy For Peace		12.8			..			12.8	1019.8	
4 กองกำกับการรถวิทยุฯ	MMP. Sub Division Car Center		12.5			1.3			13.8	..	
5 วิทยาลัยครุจันทรเกษม	Chankasem College Education			12.0	5.0				17.0	742.3	
6 การไฟฟ้าฝ่ายผลิต	Electrical Supply Authority								0.0	970.7	
7 ศูนย์ฝึกการบินพลเรือน	Civil Aviation Training Center		..						0.0	920.5	
8 ว. โยธินบูรณะ	Yothin Burana School		32.7	4.5	12.5				49.7		
9 สถานีรถไฟบางบำหรุ	Bang Bamru Railway Station		41.6	13.5	21.8				76.9	1157.2	
10 ว. พาณิชการสยาม	Siam Commercial School		25.0	23.2	31.3				99.7	1157.8	
11 ว. การประชาสัมพันธ์	Public Relation School			4.3	33.9				38.2	1243.2	
12 ว. สามเสนนอก	Sam Sen Nok School			4.7	21.0				25.7	1010.7	
13 มหาวิทยาลัยรามคำแหง	Ramkhamhaeng University			17.0	24.5				41.5	1102.7	
14 ว. ศรีอุณัย	Sri Ulai School		43.5	22.7	73.2				139.4	1150.6	
15 ว. จิตรลดา	Chitlada School		11.6	4.3	21.3				37.2	1368.7	
16 เขตบางกะปิ	Bangkapi Boundary										
17 เขตหนองจอก	Nong Chok Boundary										
18 กระทรวงศึกษาธิการ	Ministry of Education				58.5				58.5	961.2	
19 ว. ช่างกลวิทยา	Changkol Vitthaya School			4.6	16.1				20.7	1204.6	
20 ร. 1 พัน 2 รอ.	Second Infantry Battalion	T ..	1.5	2.1	16.0				19.6	...	
21 บ้านมนังคศิลา	Ban Manangkha Sila	8.3	8.7	3.7	47.6				68.3	1339.4	
22 ว. โยสิดสโมสร	Kosit Samosorn School	2.6	55.4	3.4	50.0				111.4	1379.3	
23 ประตูน้ำปทุมวัน	Pathumwan Irr.	4.1	4.6	3.6	16.1				28.4	1210.4	
24 ว. เฉลิมสาสน์ศึกษา	Chaloemsart Sakan School								0.0	900.0	
25 วิทยาลัยเพาะช่าง	Poh Chang College	.. ..	75.6	15.5	62.9				154.0	1224.9	
26 ว. มาแตร์เดอี	Mater Dei School	13.3	7.0	0.8	13.3	..			34.4		
27 สถานีจ่ายไฟฟ้าบางกะปิ	Sup Center of Electrial Supply Bangkapi			9.0	31.1	31.1	T	T	71.2	1022.2	
28 วิทยาลัยพาณิชการธนบุรี	Thonburi Commercial College		59.5						59.5	1057.2	
29 วิทยาลัยครูบ้านสมเด็จ	Bansomdet Teacher College		66.4	24.4	50.5				141.3	1084.9	
30 เขตคลองสาน	Khlong San Boundary		45.0	15.7	40.0				100.7	1147.0	
31 ว. เตรียมทหาร	Armed Force Academy Preparatory School	10.5	13.2	18.5	29.8				72.0	1373.6	
32 ว. กรุงเทพคริสเตียน	Bangkok Christian College		13.3	1.9	32.4	15.9			63.5	1022.5	
33 ว. ศรีวิกรม์	Srivikorn School	2.0		3.1	25.3				30.4	1249.5	
34 ประตูน้ำพระโขนง	Prakhanong Irr.			3.5	5.8				9.3	1141.4	
35 ว. สมชิดศึกษา	Somchit Sakan School				..				..		
36 ว. ยานนาเวศวิทยาคม	Yannawa Vitthayakhom School	0.1		7.6	31.8				39.5		
37 ว. พระโขนง	Prakhanong School		..	4.4		4.7			9.1		
38 ว. ช่องนนทรี	Chong Nonthri School		12.3	1.2	16.9				30.4		

อุณหภูมิสูงสุดและต่ำสุดประจำวันที่ ๒๘ ตุลาคม – ๓ พฤศจิกายน ๒๕๑๗

Daily Max. and Min. Temperature 28 October – 3 November 1974

สถานี	Station	อุณหภูมิสูงสุดและต่ำสุดเป็นองศา ซ. Max. and Min. Temperature in degree C.							เฉลี่ยสูงสุดต่ำสุด Average Max. Min.	เฉลี่ยในสัปดาห์ Weekly Mean	ปกติ Normal
		28	29	30	31	1	2	3			
ภาคเหนือ	**NORTHERN PART**										
1 เชียงราย	CHIANG RAI	25·4 21·6	28·0 21·2	29·0 21·2	27·8 22·0	26·3 22·0	29·0 19·4	29·8 18·0	27·9 20·8	24.4	25.5
2 แม่ฮ่องสอน	MAE HONG SON	32·6 21·1	31·2 23·2	33·0 22·6	32·7 22·5	31·0 22·6	31·2 21·8	33·0 20·2	32·1 22·3	27.1	27.0
3 เชียงใหม่	CHIANG MAI	29·5 22·4	30·2 22·4	30·6 22·1	31·5 22·0	28·1 21·2	30·5 21·0	31·5 19·4	30·3 21·5	25.9	26.2
4 น่าน	NAN	27·6 23·5	31·9 23·0	32·0 23·0	32·7 23·3	29·6 21·5	31·6 20·9	32·3 21·6	31·1 22·4	26.8	26.9
5 ท่าวังผา	Tha Wang Pha	26·6 23·5	31·0 22·0	31·6 22·7	31·8 21·6	29·2 22·6	31·7 19·7	.. 19·8	30·3 21·7	26.0	..
6 ลำปาง	LAMPANG	29·4 23·3	29·0 21·5	31·1 21·6	32·3 22·5	26·3 22·4	29·4 20·4	31·7 20·1	30·0 21·7	25.9	26.4
7 แม่สะเรียง	Mae Sariang	31·1 21·3	28·7 22·6	32·7 21·6	32·1 22·2	28·9 22·6	31·4 21·8	32·6 21·2	31·1 21·9	26.5	27.3
8 แพร่	PHRAE	28·5 22·6	30·3 22·8	29·9 22·5	31·9 23·1	28·1 22·4	30·9 21·7	31·3 21·8	30·1 22·4	26.3	26.9
9 อุตรดิตถ์	UTTARADIT	31·7 24·3	32·6 23·2	31·8 24·2	32·4 23·2	31·3 23·3	33·1 22·5	33·4 22·6	32·3 23·3	27.8	27.9
10 สนามบินอุตรดิตถ์	Uttaradit Airport	34·0 22·7	31·7 22·9	31·0 22·4	.. 23·3	29·8 23·0	.. 23·2	.. ..	32·4 22·9	27.7	..
11 ตาก	TAK	30·5 22·8	30·4 23·3	31·0 23·5	31·0 22·8	30·0 22·7	31·0 22·8	32·1 24·1	30·9 23·1	27.0	26.9
12 พิษณุโลก	PHITSANULOK	30·1 24·4	31·8 23·4	31·4 24·3	32·0 25·2	31·5 22·5	31·6 23·4	33·0 23·8	31·6 23·9	27.8	28.1
13 แม่สอด	Mae Sot	30·3 22·6	31·2 22·1	30·7 23·4	31·1 22·7	29·5 22·6	30·6 22·8	31·2 22·2	30·7 22·6	26.7	27.0
14 เพชรบูรณ์	PHETCHABUN	31·9 22·5	31·7 23·0	34·0 23·2	34·3 24·5	31·5 23·2	32·2 21·2	32·2 22·7	32·5 22·9	27.7	27.0
15 หล่มสัก	Lom Sak	32·1 21·9	32·4 22·6	33·5 23·6	34·0 24·0	31·0 22·4	31·8 20·8	.. 22·5	32·5 22·5	27.5	..
16 วิเชียรบุรี	Wichian Buri	32·2 22·7	32·3 22·9	33·0 23·5	32·0 24·2	31·7 22·1	31·4 21·8	.. 21·5	32·1 22·7	27.4	..
ภาคตะวันออกเฉียงเหนือ	**NORTHEASTERN PART**										
1 หนองคาย	NONG KHAI	31·5 22·4	29·6 22·2	31·7 22·9	30·0 24·0	30·3 21·3	30·4 20·0	31·5 21·2	30·7 22·0	26.4	27.1
2 เลย	LOEI	30·2 22·2	28·6 22·8	31·7 21·9	30·2 22·9	30·1 22·7	31·2 19·1	31·4 20·3	30·5 21·7	26.1	25.8
3 อุดรธานี	UDON THANI	30·3 23·5	30·2 23·2	31·5 23·7	30·5 24·5	30·7 22·5	30·2 20·8	31·2 21·6	30·7 22·8	26.8	26.8
4 สกลนคร	SAKON NAKHON	31·7 22·5	31·4 21·2	31·5 21·2	31·8 22·3	30·3 19·5	30·8 19·1	31·3 19·7	31·3 20·8	26.1	26.3
5 นครพนม	NAKHON PHANOM	32·3 22·1	31·5 20·9	31·5 20·3	31·4 20·7	29·5 18·4	29·5 19·3	31·5 19·4	31·0 20·2	25.6	26.1
6 มุกดาหาร	Mukdahan	30·7 22·7	30·6 21·5	30·2 20·7	31·8 21·5	29·0 19·7	28·8 19·7	29·7 20·3	30·2 20·9	25.6	26.2
7 ขอนแก่น	KHON KAEN	33·6 22·5	30·6 23·2	31·8 23·5	31·7 23·5	30·6 21·0	31·2 20·0	.. 20·7	31·6 22·1	26.9	26.7
8 โกสุมพิสัย	Kosum Phisai	30·9 22·6	30·7 22·7	31·5 23·0	29·9 23·4	30·0 21·0	29·3 21·0	.. 21·5	30·4 22·2	26.3	..
9 ร้อยเอ็ด	ROI ET	31·0 22·6	30·7 22·4	31·2 22·7	30·5 22·2	29·8 20·4	29·5 20·4	30·3 20·5	30·4 21·6	26.0	26.6
10 ชัยภูมิ	CHAIYAPHUM	32·5 23·4	30·3 23·5	32·0 23·0	31·0 23·9	30·2 22·9	30·6 22·3	31·0 22·6	31·1 23·1	27.1	26.6
11 อุบลราชธานี	UBON RATCHATHANI	30·9 22·7	30·7 21·1	31·1 21·7	30·7 20·6	29·7 19·8	29·2 19·4	30·3 20·2	30·4 20·8	25.6	26.7
12 สุรินทร์	SURIN	32·4 24·5	32·0 23·5	32·3 23·5	31·7 23·9	30·1 22·1	29·7 20·9	30·3 21·6	31·2 22·5	27.1	26.7
13 ท่าตูม	Tha Tum	30·7 23·6	30·7 22·5	31·0 22·7	30·3 22·3	29·1 20·7	29·2 20·5	29·1 21·3	30·0 21·9	26.0	..
14 นางรอง	Nang Rong	31·9 24·2	31·2 22·6	31·3 22·8	31·5 23·3	30·4 22·2	30·4 21·2	.. 21·2	31·1 22·4	26.8	..

สถานี	Station	อุณหภูมิสูงสุดและต่ำสุดเป็นองศา ซ. Max. and Min. Temperature in degree C.							เฉลี่ยสูงสุดต่ำสุด Average Max. Min.	เฉลี่ยในสัปดาห์ Weekly Mean	ค่าปกติประจำเดือน Monthly Normal
		28	29	30	31	1	2	3			
15 นครราชสีมา	NAKHON RATCHASIMA	33.9 23.6	31.0 22.7	31.8 22.1	32.2 23.3	30.3 22.2	30.4 21.4	31.2 22.5	31.5 22.5	27.0	26.6
16 โชคชัย	Chok Chai	33.7 23.0	29.9 23.0	31.8 23.0	32.5 23.0	30.8 22.4	30.3 21.0	.. 22.0	31.5 22.5	27.0	..
ภาคกลาง	**CENTRAL PART**										
1 นครสวรรค์	NAKHON SAWAN	30.5 23.9	31.5 23.3	32.9 24.2	31.6 24.6	31.2 20.7	31.7 23.0	32.9 24.5	31.8 23.5	27.7	27.9
2 ลพบุรี	LOP BURI	32.5 24.0	30.4 24.4	32.0 22.8	30.4 23.2	31.3 21.2	31.3 22.0	32.0 24.0	31.4 23.0	27.2	27.5
3 สุพรรณบุรี	SUPHAN BURI	32.3 23.7	32.4 23.0	32.9 23.7	33.0 22.5	29.6 20.7	31.5 21.8	32.6 23.0	31.9 22.6	27.3	27.7
4 กาญจนบุรี	KANCHANABURI	34.5 24.2	32.5 23.2	32.8 22.5	32.8 23.9	29.0 23.8	31.8 21.9	31.4 23.5	32.1 23.3	27.7	27.1
5 ทองผาภูมิ	Thong Pha Phum	31.4 23.0	31.0 22.5	31.5 22.0	32.2 23.0	30.5 22.5	30.7 22.3	30.7 21.5	31.1 22.4	26.8	..
6 สนามบินดอนเมือง	Dong Muang Airport	31.8 24.0	28.8 24.3	30.7 24.2	30.2 22.1	29.6 22.8	29.8 22.9	29.9 24.0	30.1 23.5	26.8	28.2
7 พระนคร	PHRA NAKHON	33.5 24.0	30.6 24.3	32.0 24.8	31.7 24.4	31.7 23.6	32.0 22.5	32.2 23.5	32.0 23.9	28.0	27.8
8 ศูนย์วิจัย ฯ บางนา	Bang Na	33.5 24.2	33.0 24.7	31.4 24.6	31.0 24.0	31.7 24.2	31.3 25.3	31.5 25.0	31.9 24.6	28.3	..
ภาคตะวันออก	**EASTERN PART**										
1 ปราจีนบุรี	PRACHIN BURI	33.2 24.5	30.2 25.0	32.4 25.2	32.0 25.0	31.6 24.4	31.9 23.0	32.8 25.2	32.0 24.6	28.3	27.9
2 กบินทร์บุรี	Kabin Buri	33.3 24.2	30.6 23.4	34.0 24.4	34.4 24.5	31.8 22.7	32.0 21.5	.. 24.7	32.7 23.6	28.2	..
3 อรัญประเทศ	Aranyaprathet	33.7 23.3	31.5 23.0	33.0 23.8	33.2 24.0	32.8 23.0	32.7 20.7	33.0 22.1	32.8 22.8	27.8	27.4
4 ชลบุรี	CHON BURI	33.7 25.1	32.8 24.8	33.0 24.1	31.8 24.5	32.6 24.5	32.5 22.8	32.0 24.0	32.6 24.3	28.5	27.4
5 เกาะสีชัง	Ko Si Chang	31.8 24.7	31.2 24.1	31.1 24.3	30.3 24.3	31.2 24.1	30.9 24.5	30.0 25.3	30.9 24.5	27.7	27.3
6 สัตหีบ	Sattahip	32.1 23.5	30.0 23.4	30.8 23.2	30.6 24.3	32.2 23.5	31.5 20.9	31.6 23.1	31.3 23.1	27.2	28.0
7 ระยอง	RAYONG	31.4 25.0	32.0 24.5	32.2 24.4	32.0 24.8	34.2 24.7	33.4 24.5	.. 25.3	32.5 24.7	28.6	..
8 จันทบุรี	CHANTHABURI	32.9 23.7	30.7 22.5	31.5 23.5	30.8 24.0	31.3 23.3	31.3 23.3	31.0 22.3	31.2 23.2	27.2	27.3
9 คลองใหญ่	Khlong Yai	31.7 22.8	31.0 21.8	31.7 22.9	30.9 23.5	32.0 23.4	31.2 21.5	31.1 22.5	31.4 22.6	27.0	26.8
ภาคใต้	**SOUTHERN PART**										
1 หัวหิน	Hua Hin	31.6 23.4	30.5 23.4	31.0 23.7	31.6 23.6	30.0 24.0	32.0 24.0	30.7 24.2	31.1 23.8	27.5	27.1
2 ประจวบคีรีขันธ์	PRACHUAP KHIRI KHAN	32.7 22.4	32.5 23.3	30.4 22.5	30.5 22.5	31.6 22.8	32.1 23.5	31.1 22.9	31.6 22.8	27.2	26.9
3 ชุมพร	CHUMPHON	33.3 23.0	32.6 22.8	31.8 22.9	31.1 22.9	32.0 22.5	30.8 23.0	30.7 22.5	31.8 22.8	27.3	26.8
4 สุราษฎร์ธานี	SURAT THANI	33.7 21.4	34.0 21.5	32.3 22.7	31.3 22.2	32.0 22.7	29.6 22.6	30.0 22.4	31.8 22.2	27.0	27.0
5 เกาะสมุย	Ko Samui	32.8 25.0	32.7 25.4	32.2 26.0	31.8 24.8	31.6 25.2	28.4 23.5	30.4 24.6	31.4 24.6	28.0	..
6 นครศรีธรรมราช	NAKHON SI THAMMARAT	32.3 24.8	31.9 21.5	31.3 22.9	31.3 22.1	31.3 22.8	29.3 22.6	30.4 23.1	31.1 22.4	26.8	27.1
7 สงขลา	SONGKHLA	31.6 23.1	32.3 23.7	32.8 24.0	32.8 23.8	32.7 22.7	30.2 23.4	31.0 24.0	31.9 23.5	27.7	27.5
8 ปัตตานี	PATTANI	32.3 22.6	33.6 22.9	32.8 22.8	33.3 23.5	32.0 22.5	32.3 22.6	30.7 22.6	32.4 22.7	27.6	27.3
9 นราธิวาส	NARATHIWAT	32.0 23.6	31.4 22.5	33.2 23.5	31.1 24.0	30.5 22.4	30.7 23.1	32.2 23.4	31.6 23.1	27.4	26.8
10 ระนอง	RANONG	31.5 21.3	31.3 20.5	32.0 23.0	30.0 22.4	31.0 20.7	31.8 21.3	31.6 21.1	31.3 21.5	26.4	26.3
11 ภูเก็ต	PHUKET	31.3 23.1	29.2 23.8	28.2 24.1	24.9 23.3	28.9 23.3	30.0 23.5	29.6 24.4	28.9 23.6	26.3	27.0
12 สนามบินภูเก็ต	Phuket Airport	30.0 23.5	27.5 23.2	26.8 23.7	26.8 22.4	27.4 22.2	29.4 22.0	29.7 23.2	28.2 22.9	25.6	26.7
13 สนามบินตรัง	Trang Airport	33.0 22.8	30.0 23.1	29.5 23.5	30.2 22.5	29.8 22.8	30.9 22.2	32.5 22.7	30.8 22.8	26.8	27.0

แก้ไขเพิ่มเติมรายงานจำนวนน้ำฝนเนื่องจากได้รับรายงานภายหลัง สำหรับรายงานอากาศประจำสัปดาห์ ฉบับที่ ๔๓/๒๕๑๗

Corrections for late rainfall data reports in weekly weather report No. 43/1974

สถานีฝน	Station	วันที่และจำนวนน้ำฝนเป็นมิลลิเมตร Date and amount of rainfall in millimeters							ฝนรวม มม. Total rainfall mm.	ฝนรวมตั้งแต่ 1 มกราคม Accumulative rainfall since 1 January	
		ตุลาคม October								ปริมาณ มม. Amount mm.	สูงต่ำกว่าปกติ Above or below Normal
		21	22	23	24	25	26	27			
ภาคเหนือ	**NORTHERN PART**										
5 แม่จัน	Mae Chan							11.3	11.3	1446.0	
6 แม่สรวย	Mae Suai						10.2	32.3	42.5	1156.2	
10 พาน	Phan							11.6	49.7	981.3	-331.0
11 แม่ใจ	Mae Chai							19.1	22.2	1278.0	+ 1.9
16 ขุนยวม	Khun Yuam							38.5	38.5	1320.0	+ 97.8
17 แม่ลาน้อย	Mae La Noi							26.6	26.6	450.3	
40 สบปราบ	Sop Prap							75.2	75.2	1255.5	+221.8
41 เถิน	Thoen							88.9	91.4	1219.5	+271.5
42 แม่พริก	Mae Phrik							85.6	111.8	1084.9	+160.4
52 สา	Sa							35.6	35.6		
53 นาน้อย	Na Noi							20.3	29.8	812.7	-132.9
65 สุโขทัย	SUKHOTHAI							21.0	21.0	829.4	-251.9
66 ทุ่งเสลี่ยม	Thung Saliam							75.1	95.1	1365.3	+191.7
ภาคตะวันออกเฉียงเหนือ	**NORTHEASTERN PART**										
18 วานรนิวาส	Wanon Niwat							37.7	37.7	1474.3	-256.8
19 สวางแดนดิน	Sawang Daen Din							34.9	34.9	1428.0	-175.8
20 พรรณานิคม	Phanna Nikhom							15.6	15.6	1583.8	+ 66.0
27 กาฬสินธุ์	KALASIN							18.7	18.7	1806.2	+416.4
28 ยางตลาด	Yang Talat							40.1	40.1	1609.5	+319.1
29 สหัสขันธ์	Sahatsakhan							72.1	72.1		
ภาคกลาง	**CENTRAL PART**										
16 มโนรมย์	Manorom							25.3	25.3	1073.0	- 90.6
17 วัดสิงห์	Wat Sing							18.9	28.8	1176.9	- 41.6
19 สิงห์บุรี	SING BURI							12.5	12.5	1122.0	+ 39.9
38 อางทอง	ANG THONG							2.8	5.3	1435.9	+140.9
39 โพธิ์ทอง	Pho Thong							36.8	67.1	2010.4	+566.2
ภาคใต้	**SOUTHERN PART**										
39 โคกโพธิ์	Khok Pho							38.4	49.9	1366.9	
41 ยะลา	YALA							36.2	61.1	1227.7	
42 ยะหา	Yaha							49.7	73.8	1160.7	
55 กะปง	Kapong						38.3	8.4	60.5	3852.9	
56 ท้ายเหมือง	Thai Muang							20.1	88.8	2933.5	
66 สิเกา	Sikao					13.4	1.4	6.0	21.1	1690.4	
67 ย่านตาขาว	Yan Ta Khao							39.4	86.4	1674.8	

REMARKS

1. **Meteorological Department's Station (with * mark).** Rainfall observation is performed daily at 07.00 a.m. by the Meteorological Department's personnel. Therefore the daily rainfall amount in this publication means the total amount of rainfall in 24-hr. period from 07.00 a.m. of the recorded date to 07.00 a.m. of the following day.

2. **Voluntary Rainfall Station (without * mark)** located at Distric or Province. Rainfall observation is performed daily at 09.00 a.m. by the voluntary observer. The daily rainfall amount means the total amount of rainfall in 24-hr. period from 09.00 a.m. of the recorded date to 09.00 a.m. of the following day.

3. **Rainfall and Temperature Data.** The daily rainfall and temperature observations are submitted to the Meteorological Department soon after the measurement by the following means:-

   — the Meteorological Department's stations send their observations by radio and telegraph.

   — the voluntary rainfall stations send their observations by telegraph.

   Those daily reports generally arrive at the Meteorological Department from about 07.00 a.m. to 07.00 p.m.

4. **Data.** Various data published in this publication are obtained from radio and telegraph reports. Therefore the user should be cautious in using them. If there is any doubts please inquire the Rainfall Statistics Section of Hydrometeorology Division for further informations.

5. **Various Symbols.** The symbols used in this publication have the following meanings:—

Blank	**represents**	**No rainfall or report of observation does not arrive in time for publication**
T	,,	**Trace or light rainfall with amount less than 0.1 mm.**
*	,,	Meteorological Department's station

Meteorological Department
Bangkok Metropolis

Hydrometeorology Division
Tel. 916053, 910178

● กำหนดออก สัปดาห์ละ 1 ฉบับ ปีละ 52 ฉบับ

● ค่าบำรุง ฉบับละ 5 บาท ปีละ 150 บาท

● การบอกรับ ติดต่อที่กองอุตุนิยมวิทยาอุทก กรมอุตุนิยมวิทยา

โทร. 916053

พิมพ์ที่โรงพิมพ์กรมอุตุนิยมวิทยา กระทรวงคมนาคม กรุงเทพมหานคร

เรืองเอก เจตน์ ไชยลาโภ ผู้พิมพ์โฆษณา 2517

ท ... 1/593
3 ...

กรมอุตุนิยมวิทยา กระทรวงคมนาคม

รายงานอากาศประจำสัปดาห์ ระหว่างวันที่ ๔ – ๑๐ พฤศจิกายน ๒๕๑๗

และ

การคาดหมายลักษณะอากาศ ระหว่างวันที่ ๑๑ – ๑๗ พฤศจิกายน ๒๕๑๗

ฉบับที่ ๔๕/๒๕๑๗

ดร. เจริญ เจริญรัชต์ภาคย์

อธิบดีกรมอุตุนิยมวิทยา

METEOROLOGICAL DEPARTMENT

MINISTRY OF COMMUNICATIONS

BANGKOK, THAILAND

WEEKLY WEATHER REPORT

DURING THE PERIOD 4 – 10 NOVEMBER 1974

AND

WEATHER OUTLOOK

DURING 11 – 17 NOVEMBER 1974

No. 45/1974

Charoen Charoen-rajapark

Director — General

ATMOSPHERIC SCIENCES
LIBRARY
NOV 1 1974
N.O.A.A.
U. S. Dept. of Commerce

หมายเหตุ

1. **สถานีของกรมอุตุนิยมวิทยา** (ที่มีเครื่องหมาย *) ทำการตรวจวัดจำนวนฝนตกเวลา 07.00 น. ทุก ๆ วัน โดยเจ้าหน้าที่ของกรมอุตุนิยมวิทยา ดังนั้น จำนวนฝนรายวันในรายงานเล่มนี้ หมายถึงปริมาณฝนรวมในช่วงเวลา 24 ชม. ตั้งแต่เวลา 07.00 น. ของวันที่แจ้งไว้ในรายงานจนถึงเวลา 07.00 น. ของวันรุ่งขึ้น

2. **สถานีฝน** (ที่ไม่มีเครื่องหมาย *) ตามอำเภอหรือจังหวัด ทำการตรวจวัดจำนวนฝนตกเวลา 09.00 น. ทุก ๆ วัน โดยเจ้าหน้าที่ที่อยู่ในอำเภอหรือจังหวัดที่ได้รับแต่งตั้งจากกรมอุตุนิยมวิทยา ดังนั้น จำนวนฝนรายวัน หมายถึงปริมาณฝนรวมในช่วงเวลา 24 ชม. ตั้งแต่เวลา 09.00 น. ของวันที่แจ้งไว้ในรายงานจนถึงเวลา 09.00 น. ของวันรุ่งขึ้น

3. **ข้อมูลฝนและอุณหภูมิ** ที่พิมพ์ในรายงานประจำสัปดาห์เล่มนี้ เป็นผลการตรวจวัดฝนที่เจ้าหน้าที่ผู้ทำการตรวจรวบรวมส่งมายังกรมอุตุนิยมวิทยาทุก ๆ วัน ภายหลังการตรวจดังนี้.—

   — สถานีของกรมอุตุนิยมวิทยา ส่งรายงานทางวิทยุสื่อสารและโทรเลข
   — สถานีฝนตามอำเภอหรือจังหวัด ส่งรายงานทางโทรเลข

   รายงานดังกล่าวนี้จะส่งมาถึงกรมอุตุนิยมวิทยาตั้งแต่เวลาประมาณ 07.00 น. จนถึงเวลา 19.00 น. ทุก ๆ วัน

4. **ข้อมูลต่าง ๆ** เหล่านี้ได้ดำเนินการจัดพิมพ์จากรายงานที่ได้รับทางวิทยุสื่อสารและโทรเลข โดยยังไม่ได้ทำการตรวจสอบ เพื่อสนองความต้องการแก่ผู้ใช้อย่างรีบด่วน ดังนั้น ผู้ใช้จึงควรพิจารณาข้อมูลก่อนที่จะนำไปใช้ หากมีข้อสงสัยประการใด โปรดติดต่อสอบถามเจ้าหน้าที่แผนกสถิติฝน กองอุตุนิยมวิทยาอุทก

5. **สัญญลักษณ์ต่าง ๆ** มีความหมายดังนี้.—

ช่องว่าง	แสดงว่า	ไม่มีฝนหรือยังไม่ได้รับรายงานประจำวัน
T	„	ฝนตกเล็กน้อยวัดได้ไม่ถึง 0.1 มม.
*	„	เป็นสถานีของกรมอุตุนิยมวิทยา

กองอุตุนิยมวิทยาอุทก กรมอุตุนิยมวิทยา
กรุงเทพมหานคร โทร. 916058, 910178

การคาดหมายลักษณะอากาศใน ๗ วันข้างหน้า

ตั้งแต่วันที่ ๑๑ – ๑๗ พฤศจิกายน ๒๕๑๗

ลักษณะทั่วไป

บริเวณความกดอากาศสูงในประเทศจีนมีกำลังแรงและแผ่ลงมาปกคลุมประเทศไทยตอนบน อนึ่ง ร่องความกดอากาศต่ำได้เลื่อนลงมาพาดอยู่ในภาคใต้และอ่าวไทย

ภาคเหนือ ภาคตะวันออกเฉียงเหนือ	ตลอดสัปดาห์ท้องฟ้าโปร่งและอากาศเย็น ระดับอุณหภูมิจะลดลงในสัปดาห์นี้
ภาคกลาง ภาคตะวันออก อ่าวไทย ฝั่งตะวันออก	จะมีฝนหรือฝนฟ้าคะนองเป็นบางแห่งในตอนต้นสัปดาห์ ต่อจากนั้นท้องฟ้าโปร่งเป็นส่วนมาก และอากาศจะเย็นลงเล็กน้อย
อ่าวไทย ฝั่งตะวันตก	ตลอดสัปดาห์จะมีฝนหรือฝนฟ้าคะนองเกือบทั่วไปกับจะมีฝนตกหนักถึงหนักมากเป็นบางแห่ง โดยเฉพาะทางตอนล่างของอ่าว
ภาคใต้ ฝั่งตะวันตก	ตลอดสัปดาห์จะมีฝนหรือฝนฟ้าคะนองเกือบทั่วไป
กรุงเทพมหานคร	จะมีฝนหรือฝนฟ้าคะนองเล็กน้อยเป็นบางแห่งในตอนต้นสัปดาห์ ต่อจากนั้นท้องฟ้าโปร่งเป็นส่วนมาก และอุณหภูมิจะเริ่มลดลงเล็กน้อย

กรมอุตุนิยมวิทยา

๑๐ พ.ย.๗๗

Weather outlook for the period 11 - 17 November 1974

General Situation

The active ridge of the high pressure area from China covers Upper Thailand. The low pressure trough extends across the Southern part and the Gulf of Thailand.

Northern Part: Northeastern Part:	Throughout the week, fair and cool with a decrease in temperature.
Central Part: Eastern Part: Gulf of Thailand, East Coast:	Isolated showers or thundershowers during the early period of the week while mostly fair and slight decrease in temperature during the rest period.
Gulf of Thailand, West Coast:	Throughout the week. almost widespread showers or thundershowers with isolated heavy falls, especially in the lower portion of the Gulf.
Southern Thailand, West Coast:	Throughout the week, almost widespread showers or thundershowers.
Bangkok Metropolis:	Isolated showers or thundershowers during the early period of the week while mostly fair and slight decrease in temperature during the rest.

Meteorological Department
11 November 1974

สรุปลักษณะอากาศทั่วไปในรอบสัปดาห์
ตั้งแต่วันที่ ๔ – ๑๐ พฤศจิกายน ๒๕๓๗

๑. ในตอนต้นสัปดาห์ พายุไซโคลน "เฟย์" ในทะเลจีนใต้ได้เคลื่อนตัวทางตะวันตกค่อนไปทางเหนือเล็กน้อย ขึ้นฝั่งเวียดนามใต้บริเวณเมืองกวางงาย หลังจากนั้นได้ออนกำลังลงเป็นพายุดีเปรสชั่นเคลื่อนตัวทางตะวันตกผ่านประเทศลาว เข้าสู่ภาคตะวันออกเฉียงเหนือของประเทศไทย บริเวณ อ.บุณฑริก จ.อุบลราชธานี พายุนี้ได้เคลื่อนตัวต่อมาในแนวจังหวัดสุรินทร์ บุรีรัมย์ นครราชสีมา สระบุรี ชัยนาท นครสวรรค์ ตาก เข้าสู่ประเทศพม่า แล้วได้สลายตัวในประเทศพม่าในตอนกลางสัปดาห์ ส่วนร่องความกดอากาศต่ำยังคงพาดผ่านบริเวณภาคเหนือตอนล่างของประเทศไทย ลักษณะเช่นนี้ทำให้ในครึ่งแรกของสัปดาห์มีฝนและฝนฟ้าคะนองแผ่เป็นบริเวณกว้างทางตอนบนของประเทศไทย โดยมีฝนตกหนักเป็นบางแห่ง ส่วนในครึ่งหลังของสัปดาห์ปริมาณฝนได้ลดน้อยลงโดยมีฝนและฝนฟ้าคะนองเป็นแห่ง ๆ สำหรับภาคใต้ตลอดสัปดาห์มีฝนและฝนฟ้าคะนองกระจายในบริเวณด้านตะวันตกของภาคใต้ฝั่งตะวันตก ส่วนภาคใต้ฝั่งตะวันตกมีฝนและฝนฟ้าคะนองเกือบทั่วไป

อนึ่ง ในตอนต้นสัปดาห์ได้มีพายุดีเปรสชั่นอีกลูกหนึ่งก่อตัวขึ้นในมหาสมุทรแปซิฟิกทางตะวันออกของกรุงมนิลา ประเทศฟิลิปปินส์ ต่อมาพายุนี้ได้ทวีกำลังแรงขึ้นเป็นพายุไซโคลน "กลอเรีย" และได้ขึ้น "กลอเรีย" ตามลำดับ เคลื่อนตัวทางตะวันตกค่อนไปทางเหนือเล็กน้อยผ่านหัวเกาะลูซอน ลงสู่ทะเลจีนใต้ หลังจากนั้นพายุนี้ได้ออนกำลังลงเป็นพายุไซโคลน "กลอเรีย" เคลื่อนตัวไปทางเหนือแล้วออนกำลังลงอีกเป็นพายุดีเปรสชั่น เมื่อเวลา ๐๗๐๐ น.ของวันที่ ๑๐ พ.ย. พายุนี้มีศูนย์กลางอยู่ห่างประมาณ ๒๐๐ กิโลเมตร ทางตะวันออกของเกาะฮ่องกง

๒. รายงานฝนสูงสุดสำหรับ ๒๔ ชั่วโมงมีดังนี้.–

ภาคเหนือ	๕๓.๖ มม.	ที่ อ.เมือง	จ.ตาก	เมื่อวันที่ ๖ พ.ย.
ภาคตะวันออกเฉียงเหนือ	๔๑.๐ "	ที่ อ.เมือง	จ.ขอนแก่น	" ๑๐ "
ภาคกลาง	๔๔.๒ "	ที่ บ้านบ่อนังคลีลา	กรุงเทพมหานคร	" ๑๐ "
ภาคตะวันออก	๑๐๔.๗ "	ที่ อ.ประจันตคาม	จ.ปราจีนบุรี	" ๔ "
ภาคใต้	๑๐๓.๒ "	ที่ อ.ท้ายเหมือง	จ.พังงา	" ๔ "

กรมอุตุนิยมวิทยา
๑๑ พ.ย.๓๗

General Situation

Period 4 - 10 November 1974

1. At the beginning of the period the tropical storm "FAYE" in the South China Sea moved westnorthwestward and landed at the South Vietnam coast in the vicinity of Quang-Ngai. It was later downgraded to a tropical depression, and moved westward passing Laos into the northeastern part of Thailand over Amphoe Buntharik of Ubon Ratchathani Province. It moved further westward passing through the provinces of Surin, Buri Ram, Nakhon Ratchasima, Saraburi and then turned to westnorthwestward crossing Chai Nat, Nakhon Sawan and Tak Provinces into Burma, and finally dissipated over Burma in the middle of the period. Meanwhile, a low pressure trough still lay across the Head Gulf of Thailand. Consequently in the first half of the week, widespread rainshowers and thundershowers with isolated heavy falls were experienced over the Upper Thailand. The amount of rainfall however decreased with only widely scattered rainshowers and thundershowers reported in the latter half. For Southern Thailand, scattered rainshowers and thundershowers were reported in the Gulf of Thailand West Coast throughout the week, whereas almost widespread rainshowers and thundershowers were registered in Southern Thailand West Coast.

At the early period of the week, another tropical depression developed in the Pacific Ocean to the east of Manila of the Philippines. It was upgraded to a tropical storm "GLORIA" and typhoon "GLORIA" respectively, and then moved westnorthwestward passing the Head of Luzon Island into the South China Sea. It later decreased its strength to tropical storm "GLORIA" and moved northward, and then weakened further to be a depression. At 0700 a.m. of 10th November, it was centred at about 200 kilometers to the east of Hong Kong.

2. 24 hour - heaviest rainfalls were recorded at the following places:-

Northern Part	53.6 mm.	at Amphoe Muang,	Tak	on 6	November
Northeastern Part	81.0 "	at Amphoe Muang,	Khon Kaen	" 10	"
Central Part	98.2 "	at Ban Manangkha Sila,	Bangkok	" 10	"
Eastern Part	108.7 "	at Prachantakham,	Prachin Buri	4	"
Southern Part	103.2 "	at Thai Muang,	Phangnga	" 4	"

Meteorological Department
11 November 1974

ข่าวอากาศเพื่อการเกษตรประจำสัปดาห์

เมื่อวันที่ ๔ - ๑๐ พฤศจิกายน ๒๕๑๗ มีลักษณะอากาศซึ่งพอสรุปได้ดังต่อไปนี้:-

ข้อควรทราบ

สัปดาห์นี้บริเวณประเทศไทยตอนบนท้องฟ้าโปร่งและอากาศเย็น โดยเฉพาะภาคเหนือและภาคตะวันออกเฉียงเหนือจะมีอุณหภูมิลดลงกว่าภาคอื่น ๆ สำหรับภาคใต้ตลอดสัปดาห์จะมีฝนหรือฝนฟ้าคะนองเกือบทั่วไป กับอาจมีฝนตกหนักถึงหนักมากเป็นบางแห่งทางตอนล่างของภาคใต้ฝั่งตะวันออก

กองอากาศเกษตร กรมอุตุนิยมวิทยา
๑๑ พฤศจิกายน ๒๕๑๗

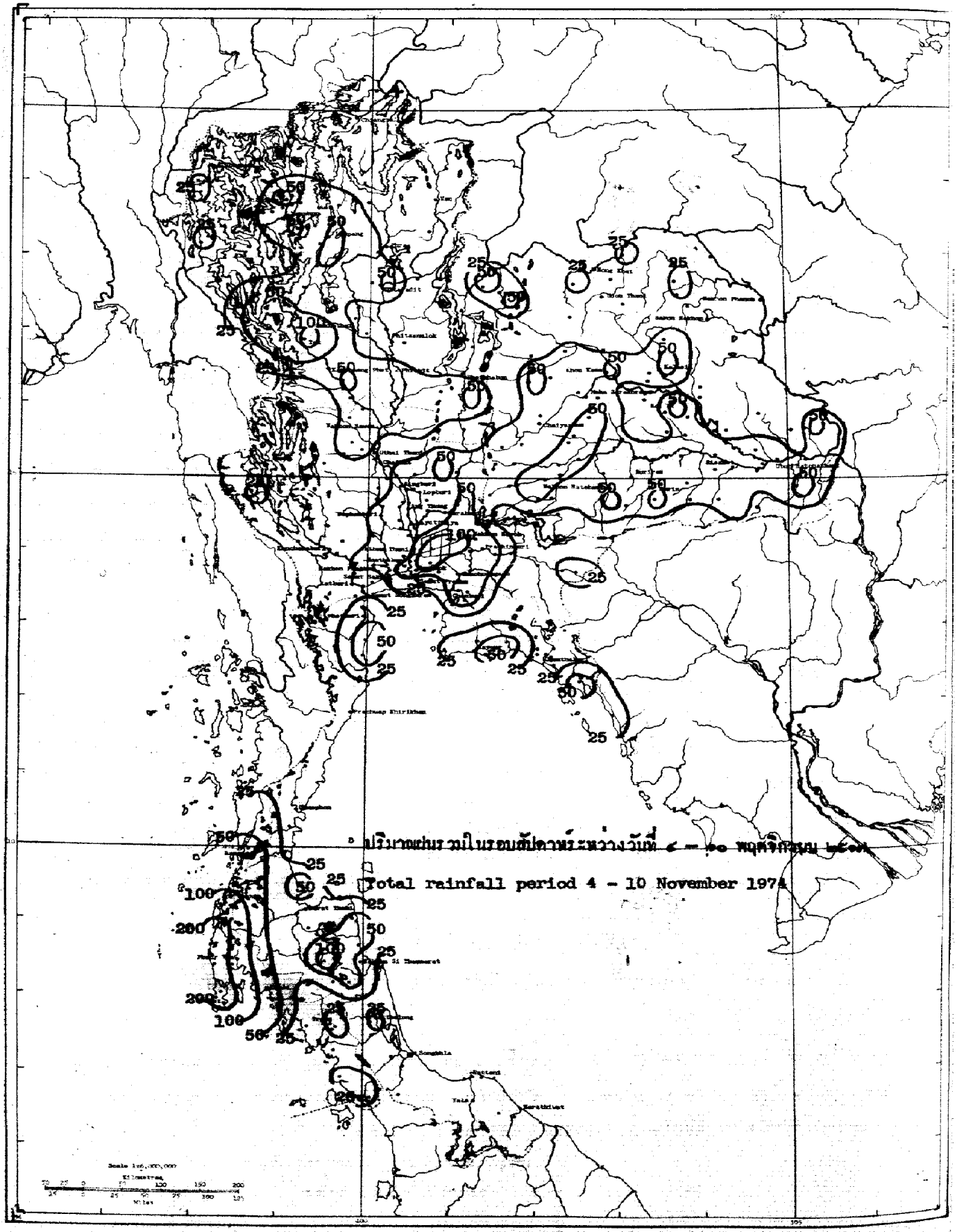
ปริมาณฝนรวมในรอบสัปดาห์ระหว่างวันที่ ๔ – ๑๐ พฤศจิกายน ๒๕๑๗
Total rainfall period 4 - 10 November 1974

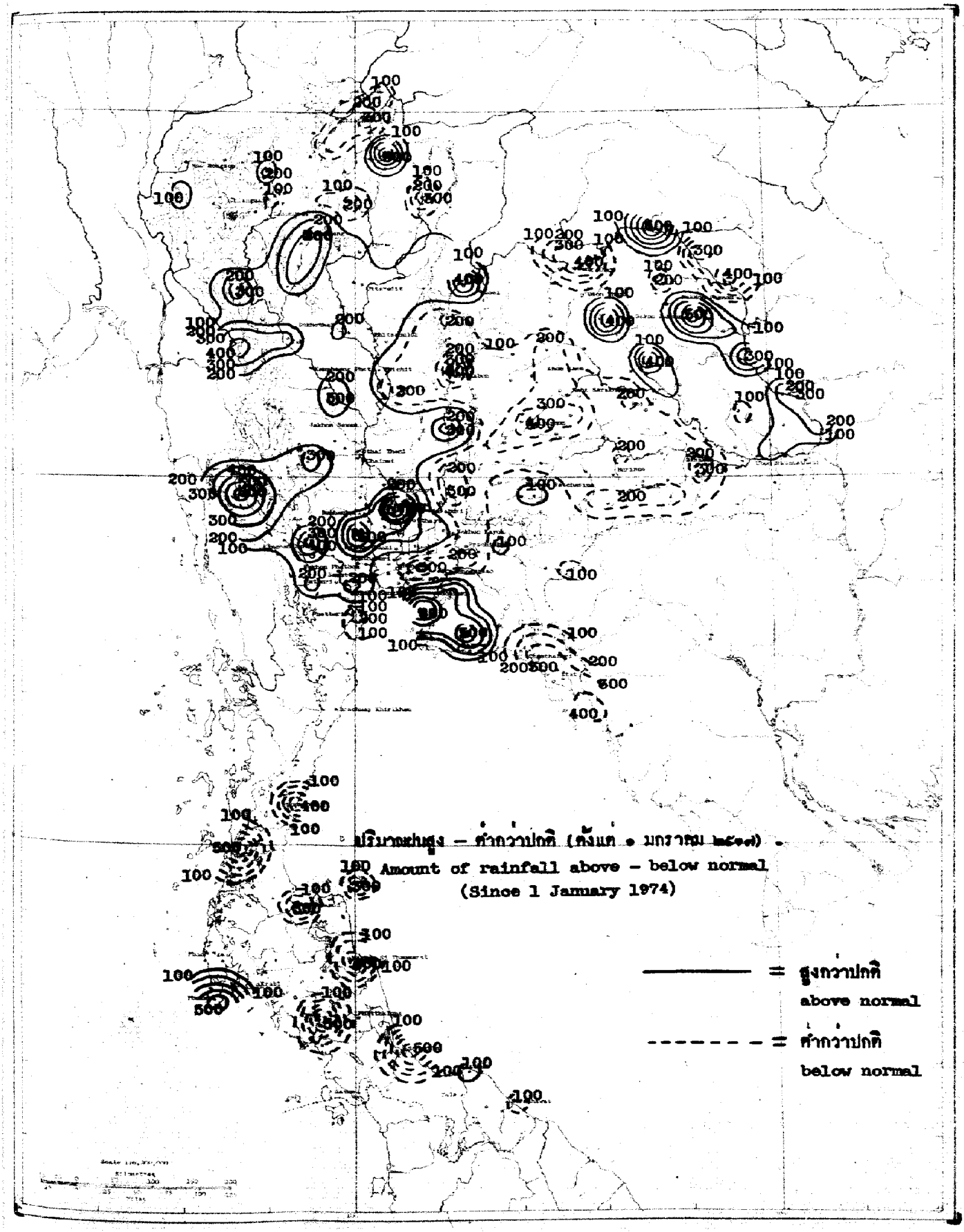
ปริมาณฝนสูง – ต่ำกว่าปกติ (ตั้งแต่ 1 มกราคม 1974)
Amount of rainfall above – below normal
(Since 1 January 1974)
= สูงกว่าปกติ
above normal
= ต่ำกว่าปกติ
below normal

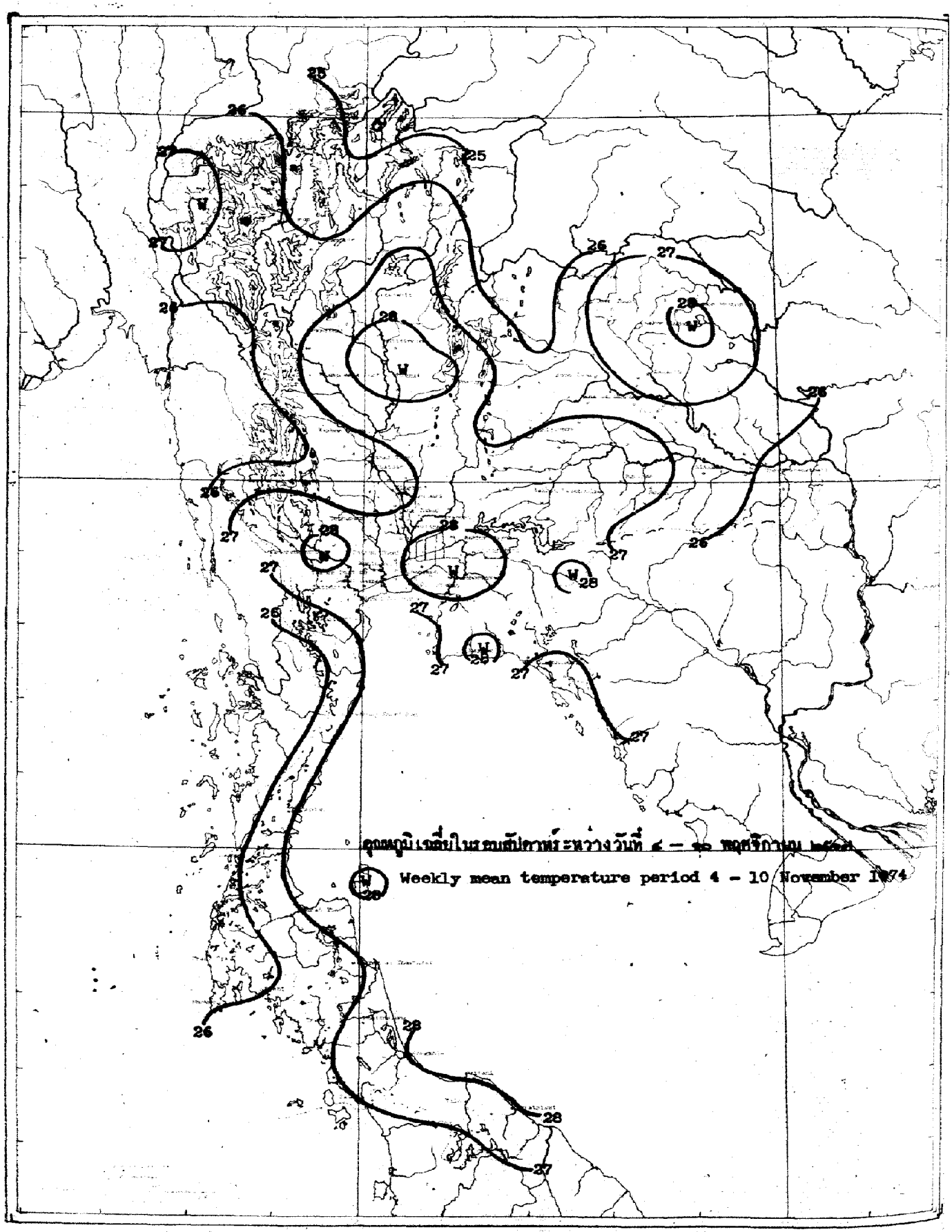
25
26
27
28
W
อุณหภูมิเฉลี่ยในสัปดาห์ระหว่างวันที่ 4 – 10 พฤศจิกายน 1974
Weekly mean temperature period 4 - 10 November 1974

สถานีฝน	Station	วันที่และจำนวนน้ำฝนเป็นมิลลิเมตร Date and amount of rainfall in millimetres พฤศจิกายน November							ฝนรวม มม. Total rainfall mm.	ฝนรวมตั้งแต่ 1 มกราคม Accumulative rainfall since 1 January	
		4	5	6	7	8	9	10		ปริมาณ มม. Amount mm.	สูงต่ำกว่าปกติ Above or below Normal
ภาคเหนือ	**NORTHERN PART**										
1 เชียงราย	CHIANG RAI*		1.9	2.4	0.4				4.7	1509.8	-237.5
2 แม่สาย	Mae Sai		T						T	1533.6	- 26.8
3 เชียงแสน	Chiang Saen		3.0						3.0	1467.3	- 80.1
4 เชียงของ	Chiang Khong		1.0						1.0	1394.4	-171.0
5 แม่จัน	Mae Chan		4.5						4.5	1503.6	
6 แม่สรวย	Mae Suai		4.9	2.0					6.9	1193.6	- 83.8
7 เทิง	Thoeng		3.0						3.0	1245.3	-393.4
8 เชียงคำ	Chiang Kham								0.0	1847.0	+513.2
9 เวียงป่าเป้า	Wiang Pa Pao			11.0					11.0		
10 พาน	Phan		3.4	6.7					10.1	1046.3	-294.9
11 แม่ใจ	Mae Chai		0.4						0.4	1376.6	+ 73.0
12 พะเยา	Phayao								0.0	628.9	
13 ชุน	Chun		2.7	2.1					4.8	1269.0	-186.3
14 แม่ฮ่องสอน	MAE HONG SON*		3.1	0.3			2.8	14.8	21.0	1181.7	- 50.9
15 ปาย	Pai										
16 ขุนยวม	Khun Yuam		27.0						27.0	1398.7	+171.2
17 แม่ลาน้อย	Mae La Noi		20.2	0.6					20.8	471.1	
18 แม่สะเรียง	Mae Sariang*	T	12.5	5.6	0.9			9.6	28.6	1252.7	+ 22.5
19 เชียงใหม่	CHIANG MAI*		9.9	41.8					51.7	1133.8	-102.7
20 ฝาง	Fang										
21 แม่อาย	Mae Ai										
22 เชียงดาว	Chiang Dao										
23 แม่แตง	Mae Taeng		5.1	6.9					12.0	1448.8	+281.3
24 แม่ริม	Mae Rim		8.8	27.9					36.7	989.8	-103.1
25 สันทราย	San Sai			28.7					28.7	783.4	
26 ดอยสะเก็ด	Doi Saket		5.3	23.5					28.8	1042.5	-132.7
27 สันกำแพง	San Kamphaeng										
28 หางดง	Hang Dong										
29 สารภี	Saraphi		14.6	48.0					62.6	1016.8	
30 สันป่าตอง	San Pa Tong		45.0	17.0					62.0	879.8	- 85.3
31 จอมทอง	Chom Thong		17.4	26.2					43.6	726.5	-192.3
32 ฮอด	Hot		22.2	17.2					39.4	844.7	-246.3
33 ลำพูน	LAMPHUN		25.0	14.5					39.5	1014.0	+ 77.7
34 ป่าซาง	Pa Sang		34.1	20.7					54.8	868.7	- 81.3
35 ลี้	Li		40.5	15.5					56.0	1095.0	- 54.0
36 ลำปาง	LAMPANG*		26.4	35.6				5.0	67.0	1347.8	+306.8
37 งาว	Ngao										
38 แจ้ห่ม	Chae Hom		2.4	43.6					46.0	833.0	-138.4
39 เกาะคา	Ko Kha		21.6	4.5					26.1	1421.1	+387.1
40 สบปราบ	Sop Prap	0.8	45.6	5.6					52.0	1360.4	+309.1

สถานีฝน	Station	วันที่และจำนวนน้ำฝนเป็นมิลลิเมตร Date and amount of rainfall in millimeters							ฝนรวม มม. Total rainfall mm.	ฝนรวมตั้งแต่ 1 มกราคม Accumulative rainfall since 1 January	
		พฤศจิกายน November								ปริมาณ มม. Amount mm.	สูงกว่า หรือต่ำกว่าปกติ Above or below Normal
		4	5	6	7	8	9	10			
41 เถิน	Thoen	1.5	37.5	8.0					47.0	1343.1	+379.1
42 แม่พริก	Mae Phrik		28.7	8.5					37.2	1221.6	+285.2
43 แพร่	PHRAE*	0.4	16.6	1.3				T	18.3	1163.7	+ 77.9
44 สอง	Song		10.4						10.4	1052.1	-233.0
45 สูงเม่น	Sung Men										
46 เด่นชัย	Den Chai		19.7	6.7					26.4	1329.1	+165.2
47 น่าน	NAN*		1.8	0.4					2.2	992.6	-304.9
48 ทุ่งช้าง	Thung Chang										
49 เชียงกลาง	Chiang Klang								0.0	973.0	
50 ท่าวังผา	Tha Wang Pha*	T							T		
51 บ้วา	Pua								0.0	1232.1	- 40.1
52 สา	Sa										
53 นาน้อย	Na Noi		10.3						10.3	832.7	- 16.2
54 อุตรดิตถ์	UTTARADIT*	1.9	11.4	11.0				43.2	67.5	1541.2	+122.0
55 ฟากท่า	Fak Tha		4.7						4.7	1260.4	+109.1
56 น้ำปาด	Nam Pat		21.0						21.0	1295.5	+107.1
57 สนามบินอุตรดิตถ์	Uttaradit Airport*		12.7	T				8.4	21.1	1380.3	-115.8
58 ท่าปลา	Tha Pla		8.2	7.9					16.1	1356.3	+134.1
59 ลับแล	Laplae	22.3	6.5	19.1					47.9	1260.9	-215.2
60 ตาก	TAK*	T	33.3	53.6				15.6	102.5	1361.3	+344.6
61 เขื่อนภูมิพล	Bhumibol Dam*		25.5	50.3	0.1			16.8	92.7	1413.7	+378.8
62 บ้านตาก	Ban Tak		30.6	41.0					71.6	964.4	+136.1
63 แม่ระมาด	Mae Ramat										
64 แม่สอด	Mae Sot*		12.2	17.9				19.5	49.6	1903.5	+400.8
65 สุโขทัย	SUKHOTHAI	5.0	16.0						21.0	873.6	-286.8
66 ทุ่งเสลี่ยม	Thung Saliam	6.4	18.7	1.4					26.5	1420.5	+343.9
67 สวรรคโลก	Sawankhalok										
68 กงไกรลาศ	Kong Krailat	6.8	8.0						14.8	1091.9	-164.9
69 บ้านด่านลานหอย	Ban Dan Lan Hoi										
70 พิษณุโลก	PHITSANULOK*	3.2	9.0	0.1					12.3	1500.2	+177.3
71 นครไทย	Nakhon Thai										
72 พรหมพิราม	Phrom Phiram		9.0						9.0	1132.8	+170.6
73 วังทอง	Wang Thong	2.5	5.6						8.1	1145.3	-206.3
74 บางกระทุ่ม	Bang Krathum		16.0						16.0	981.8	-387.9
75 กำแพงเพชร	KAMPHAENG PHET	2.2	33.2						35.4	1219.0	+ 26.1
76 พรานกระต่าย	Phan Kratai		26.6	6.3					32.9	1419.8	- 1.0
77 คลองขลุง	Khlong Khlung	27.4	33.6						61.0	1514.2	+221.3
78 ขาณุวรลักษบุรี	Khanu Woralaksaburi		24.7						24.7	1650.1	+394.3
79 พิจิตร	PHICHIT	10.7	20.5						31.2	1487.6	- 23.5
80 สามง่าม	Sam Ngam		17.0						17.0	1052.0	-204.7
81 ตะพานหิน	Taphan Hin	7.1							7.1	1056.9	-195.6

สถานีฝน	Station	วันที่และจำนวนน้ำฝนเป็นมิลลิเมตร Date and amount of rainfall in millimeters							ฝนรวม มม. Total rainfall mm.	ฝนรวมตั้งแต่ 1 มกราคม Accumulative rainfall since 1 January	
		พฤศจิกายน November								ปริมาณ มม. Amount mm.	สูงต่ำกว่าปกติ Above or below Normal
		4	5	6	7	8	9	10			
82 บางมูลนาก	Bang Mun Nak		42.4						42.4	869.8	-251.3
83 โพทะเล	Pho Thale	..									
84 **เพชรบูรณ์**	**PHETCHABUN***	3.8	7.2	0.2	T				11.2	794.4	
85 หล่มเก่า	Lom Kao	..	2.2						2.2		
86 หล่มสัก	Lom Sak*	3.0	10.4						13.4	987.6	+ 9.5
87 ชนแดน	Chon Daen	10.7	23.7						34.4	1026.7	-191.4
88 หนองไผ่	Nong Phai	19.6	42.2						61.8	850.4	..
89 วิเชียรบุรี	Wichian Buri*	11.5							11.5	1436.6	+311.7
ภาคตะวันออกเฉียงเหนือ NORTHEASTERN PART			..						..	..	
1 **เลย**	**LOEI***	4.7	34.1	2.5					41.3	1328.5	+123.7
2 เชียงคาน	Chiang Khan	2.5	21.3						23.8	1353.8	+ 92.4
3 ท่าลี่	Tha Li		70.6						70.6	1375.4	+408.7
4 ด่านซ้าย	Dan Sai	5.0	18.7						23.7	886.5	-200.5
5 วังสะพุง	Wang Saphung	15.7	29.4	23.0					68.1	1074.7	- 17.2
6 **หนองคาย**	**NONG KHAI***	2.0	17.5	0.5				2.5	22.5	1297.2	-482.6
7 ศรีเชียงใหม่	Si Chiang Mai	1.7	17.8	2.3					21.8	1373.8	-309.2
8 ท่าบ่อ	Tha Bo	2.1	24.1	9.7					35.9	1258.9	-276.7
9 โพนพิสัย	Phon Phisai		20.5	23.2			4.4		48.1	1812.0	+ 3.5
10 บึงกาฬ	Bung Kan	1.5	9.6	2.7					13.8	3104.2	+642.6
11 เซกา	Seka										
12 **อุดรธานี**	**UDON THANI***	2.9	9.8				T	4.9	17.6	1524.6	- 14.2
13 เพ็ญ	Phen		8.5						8.5	1242.1	- 90.6
14 กุมภวาปี	Kumphawapi	2.5							2.5	1497.3	+418.0
15 หนองหาน	Nong Han	T		2.2					2.2	..	
16 หนองบัวลำภู	Nong Bua Lam Phu							..	0.0	943.8	+ 67.5
17 **สกลนคร**	**SAKON NAKHON***	1.4	0.1	..	T		6.5	8.3	16.3	1989.5	+522.6
18 วานรนิวาส	Wanon Niwat	7.0	3.0	13.8			25.5		49.3	1523.6	-211.5
19 สว่างแดนดิน	Sawang Daen Din	..	..	22.6			18.7		41.3	1469.3	-143.6
20 พรรณานิคม	Phanna Nikhom	3.1	2.3						5.4	1589.2	- 71.0
21 **นครพนม**	**NAKHON PHANOM***	0.1	4.7	0.5					5.3	2160.4	-173.4
22 บ้านแพง	Ban Phaeng	1.2	5.4	0.8			9.4		16.8	2352.2	-398.5
23 ท่าอุเทน	Tha Uthen			23.5					23.5	1825.9	-441.5
24 นาแก	Na Kae						19.5		19.5	1724.6	+222.5
25 ธาตุพนม	That Phanom						7.4		7.4	1923.7	+164.3
26 มุกดาหาร	Mukdahan*	2.8	4.5	T			18.4	T	25.7	1819.6	+328.8
27 **กาฬสินธุ์**	**KALASIN**	6.8	..				74.2		81.0	1887.2	+498.8
28 ยางตลาด	Yang Talat	9.2	0.3	T					9.5	1619.0	+319.7
29 สหัสขันธ์	Sahatsakhan			45.2					45.2		
30 กุฉินารายน์	Kuchinarai								..		
31 กมลาไสย	Kamalasai	8.2	2.3				32.9		43.4		
32 **ร้อยเอ็ด**	**ROI ET***	19.8	0.3	1.7			16.8	19.0	57.6	1382.3	- 18.6

ชื่อสถานีตรวจวัดน้ำฝน	Station	วันที่และจำนวนน้ำฝนเป็นมิลลิเมตร Date and amount of rainfall in millimeters พฤศจิกายน November							ฝนรวม มม. Total rainfall mm.	ฝนรวมตั้งแต่ 1 มกราคม Accumulative rainfall since 1 January	
		4	5	6	7	8	9	10		ปริมาณ มม. Amount mm.	สูงต่ำกว่าปกติ Above or below Normal
53 โพนทอง	Phon Thong										
54 ธวัชบุรี	Thawatchaburi								0.0	1149.3	-294.9
55 อาจสามารถ	At Samat								0.0	1468.9	+168.6
56 เสลภูมิ	Selaphum										
57 จตุรพักตร์พิมาน	Chaturaphak Phiman	19.0							19.0	1306.3	+216.5
58 เกษตรวิสัย	Kaset Wisai	21.5							21.5	1345.9	- 54.8
59 สุวรรณภูมิ	Suwannaphum	31.7	2.8						34.5	1467.7	-180.3
60 มหาสารคาม	MAHA SARAKHAM	15.6	1.2						16.8	1133.4	-240.2
61 เชียงยืน	Chiang Yun	13.5							13.5		
62 กันทรวิชัย	Kantharawichai	11.2							11.2	1331.2	+ 97.1
63 โกสุมพิสัย	Kosum Phisai*	11.1	5.0						16.1	1113.4	-114.4
64 บรบือ	Borabu	12.6							12.6		
65 วาปีปทุม	Wapi Pathum	28.5							28.5	1153.3	- 16.3
66 พยัคฆภูมิพิสัย	Phayakkhaphum Phisai	28.1	2.2						30.3	1135.8	-268.2
67 ขอนแก่น	KHON KAEN*	15.0	6.0	T				81.0	102.0	1155.6	- 43.5
68 น้ำพอง	Nam Phong										
69 ภูเวียง	Phu Wiang	8.8	20.2						29.0	976.3	-241.5
70 ชุมแพ	Chum Phae	8.0	12.5						20.5	799.9	-297.0
71 มัญจาคีรี	Mancha Khiri	22.2	8.5						30.7	698.9	
72 ชนบท	Chonnabot	23.5	10.9						34.4	958.6	-222.8
73 บ้านไผ่	Ban Phai	25.2	33.0						58.2	884.6	-304.6
74 พล	Phon	33.2	9.0						42.2	1011.0	-257.0
75 หนองสองห้อง	Nong Song Hong	48.0	17.0						65.0	1062.6	-204.8
76 ชัยภูมิ	CHAIYAPHUM*	13.7	13.6						27.3	806.5	-470.7
77 เกษตรสมบูรณ์	Kaset Sombun	54.2							54.2	784.0	- 90.0
78 ภูเขียว	Phu Khieo	13.6							13.6	568.4	
79 คอนสวรรค์	Khon Sawan	22.7	12.5						35.2	762.1	
80 จัตุรัส	Chatturat	12.7	29.5						42.2	1030.6	- 72.7
81 บำเหน็จณรงค์	Bamnet Narong	29.3							29.3	955.0	-247.9
82 นครราชสีมา	NAKHON RATCHASIMA*	38.7	13.6						52.3	1202.5	+ 65.9
83 บัวใหญ่	Bua Yai										
84 คง	Khong	51.1							51.1	706.1	
85 ด่านขุนทด	Dan Khun Thot	19.2	7.8						27.0	1040.8	+ 4.7
86 โนนไทย	Non Thai	16.8	0.9						17.7	904.2	-193.2
87 โนนสูง	Non Sung	62.0	9.5						71.5	927.6	-289.5
88 พิมาย	Phimai	54.6							54.6		
89 สีคิ้ว	Sikhiu	29.3							29.3	1081.4	+ 4.3
90 สูงเนิน	Sung Noen	38.0				18.4			56.4	1231.8	+ 80.4
91 ปักธงชัย	Pak Thong Chai	38.9	10.2	6.3	1.4				56.8	1234.7	+158.2
92 โชคชัย	Chok Chai*	22.0	18.3						40.3	1165.9	+116.5
93 ครบุรี	Khon Buri										

สถานีฝน	Station	วันที่และจำนวนน้ำฝนเป็นมิลลิเมตร Date and amount of rainfall in millimeters							ฝนรวม มม. Total rainfall mm.	ฝนรวมตั้งแต่ 1 มกราคม Accumulative rainfall since 1 January	
		พฤศจิกายน November								ปริมาณ มม. Amount mm.	สูงต่ำกว่าปกติ Above or below Normal
		4	5	6	7	8	9	10			
74 บุรีรัมย์	BURI RAM	23.6	19.4						43.0		
75 พุทไธสง	Phutthaisong										
76 สตึก	Satuk	25.5	6.6						32.1	1105.8	-210.6
77 ลำปลายมาศ	Lam Phai Mat	28.7							28.7	826.4	
78 นางรอง	Nang Rong	43.0	9.0						52.0	1084.7	-211.5
79 สุรินทร์	SURIN*	22.4	9.6				2.0	0.2	34.2	1138.3	-157.3
80 รัตนบุรี	Rattanaburi	28.2							28.2	1166.9	-110.6
81 ท่าตูม	Tha Tum	32.3	2.9					T	35.2	1133.7	- 54.5
82 ศีขรภูมิ	Sikhoraphum										
83 ปราสาท	Prasat	27.8	12.3	30.6					70.7	964.1	-238.7
84 สังขะ	Sangkha								0.0	986.2	-206.6
85 ศรีสะเกษ	SI SA KET								0.0	1075.2	-397.4
86 ราษีไศล	Rasi Salai	24.5							24.5	1328.9	+ 81.2
87 กันทรารมย์	Kantharatom								0.0	903.5	-319.0
88 ขุขันธ์	Khukhan	3.0							3.0	1104.0	-178.9
89 ขุนหาญ	Khun Han	32.0							32.0	909.7	
90 กันทรลักษ์	Kantharalak	16.3							16.3	962.7	
91 อุบลราชธานี	UBON RATCHATHANI*	28.6	0.1	4.6	2.9				36.2	1725.6	+162.9
92 เขมราฐ	Khemarat	10.3							10.3	1882.9	+399.1
93 อำนาจเจริญ	Amnat Charoen	0.5		8.1					8.6	1451.9	-124.4
94 ยโสธร	Yasothon	19.9							19.9	1479.9	+ 29.8
95 ตระการพืชผล	Trakan Phutphon	5.0		7.2					12.2	1679.6	+171.3
96 มหาชนะชัย	Maha Chana Chai	29.5		9.1					38.6	1326.4	-126.3
97 เขื่องใน	Khuang Nai	27.0		25.0					52.0	1116.1	-385.2
98 โขงเจียม	Khong Chiam	18.7		16.9					35.6	2011.8	+231.7
99 เดชอุดม	Det Udom	41.2	3.6	12.9					57.7	1545.7	+ 10.2
100 บุณฑริก	Buntharik										
ภาคกลาง	**CENTRAL PART**										
1 นครสวรรค์	NAKHON SAWAN*	7.1	19.6		T				26.7	1166.6	- 60.9
2 บรรพตพิสัย	Banphot Phisai	15.3	24.7						40.0	1233.8	+284.4
3 ชุมแสง	Chumsaeng										
4 หนองบัว	Nong Bua								0.0	1032.1	-269.7
5 ลาดยาว	Lat Yao	5.6	13.2						18.8	1192.4	+144.4
6 ท่าตะโก	Tha Tako	5.2	37.0						42.2	1038.9	- 30.8
7 พยุหะคีรี	Phayuha Khiri		27.1						27.1	1218.6	+175.3
8 ตากฟ้า	Takhli	15.4					10.2		25.6	1348.3	+ 78.4
9 อุทัยธานี	UTHAI THANI	5.5	16.1						21.6	1286.6	+137.9
10 สว่างอารมณ์	Sawang Arom										
11 บ้านไร่	Ban Rai		12.4						12.4	1506.9	+334.6
12 ทัพทัน	Thap than	9.6	20.7						50.3	1333.4	+ 82.5
13 หนองฉาง	Nong Chang	4.6	33.8						38.4	1584.9	+179.1

สถานีฝน	Station	วันที่และจำนวนน้ำฝนเป็นมิลลิเมตร Date and amount of rainfall in millimeters พฤศจิกายน November 4	5	6	7	8	9	10	ฝนรวม มม. Total rainfall mm.	ฝนรวมตั้งแต่ 1 มกราคม Accumulative rainfall since 1 January ปริมาณ มม. Amount mm.	สูงต่ำกว่าปกติ Above or below Normal
14 หนองขาหย่าง	Nong Khayang		32.0						32.0	1261.2	+ 91.3
15 **ชัยนาท**	**CHAI NAT**	4.2	15.0						19.2	1299.1	+170.0
16 มโนรมย์	Manorom		19.6						19.6	1169.7	- 10.4
17 วัดสิงห์	Wat Sing	4.6	12.4						17.0	1300.1	+ 74.0
18 หันคา	Hankha		4.1						4.1	1258.3	+110.1
19 **สิงห์บุรี**	**SING BURI**	10.0	14.9						24.9	1232.5	+142.4
20 อินทร์บุรี	In Buri	18.3							18.3	973.7	-221.3
21 บางระจัน	Bang Rachan	15.0	10.2						25.2		
22 พรหมบุรี	Phrom Buri		43.8						43.8	1388.5	+ 94.2
23 **ลพบุรี**	**LOP BURI***	14.2	21.9						36.1	1380.0	+ 62.0
24 บ้านหมี่	Ban Mi		23.6						23.6	1114.2	+ 99.5
25 บัวชุม	Bua Chum*	12.8	33.0		21.4			4.1	71.3	1148.7	- 49.2
26 ชัยบาดาล	Chai Badan	24.8	7.6						32.4	1108.6	+ 9.4
27 พัฒนานิคม	Phatthana Nikhom		17.0		2.2				19.2	736.1	
28 โคกสำโรง	Khok Samrong		30.6						30.5	1070.8	+ 18.9
29 ท่าวุ้ง	Tha Wung	10.2	17.3						27.5	1153.4	-275.3
30 **สุพรรณบุรี**	**SUPHAN BURI***	14.2	10.3					10.3	35.5	1569.7	+329.2
31 เดิมบางนางบวช	Doembang Nangbuat	5.0	11.0						16.0	1297.1	+161.4
32 สามชุก	Sam Chuk								0.0	1373.1	+209.4
33 ดอนเจดีย์	Don Chedi										
34 ศรีประจันต์	Si Phrachan										
35 อู่ทอง	U Thong		12.1						12.1	805.1	-187.8
36 บางปลาม้า	Bang Pa Ma								0.0	1506.8	+560.0
37 สองพี่น้อง	Song Phi Nong	7.9	26.3						34.2	1510.5	+683.7
38 **อ่างทอง**	**ANG THONG**	8.0	24.8						32.8	1594.0	+286.1
39 โพธิ์ทอง	Pho Thong	9.4	27.2						36.6	2222.4	+757.9
40 ไชโย	Chaiyo								0.0	1616.4	+586.4
41 วิเศษชัยชาญ	Wiset Chai Chan	8.1	24.0						32.1	1698.8	+349.5
42 ป่าโมก	Pa Mok	3.2	6.8						10.0	1477.7	+319.7
43 **สระบุรี**	**SARABURI**	41.2	1.7						42.9	1300.1	-238.3
44 พระพุทธบาท	Phra Phutthabat	21.9	14.0						35.9	729.3	
45 บ้านหมอ	Ban Mo	9.4	26.1						35.5		
46 เสาไห้	Sao Hai	29.3	13.3						42.6	1030.0	
47 แก่งคอย	Kaeng Khio	77.0	9.7						86.7	1205.0	-325.2
48 หนองแค	Nong Khae		75.8						75.8	1366.1	-131.9
49 **พระนครศรีอยุธยา**	**PHRA NAKHON SI AYUTTHAYA**	13.9							13.9	1528.8	+441.4
50 ท่าเรือ	Tha Rua	13.3	16.5						29.8	1162.8	-352.8
51 ผักไห่	Phak Hai	7.0	7.5	5.0					19.5	1544.4	+194.5
52 บางบาล	Bang Ban	13.9							13.9	1637.2	+253.2
53 เสนา	Sena	11.6	1.0						12.6	1596.6	+216.2
54 บางไทร	Bang Sai	11.2							11.2	1543.6	+192.3

สถานีฝน	Station	วันที่และจำนวนน้ำฝนเป็นมิลลิเมตร Date and amount of rainfall in millimeters							ฝนรวม มม. Total rainfall mm.	ฝนรวมตั้งแต่ 1 มกราคม Accumulative rainfall since 1 January	
		พฤศจิกายน November								ปริมาณ มม. Amount mm.	สูงต่ำกว่าปกติ Above or below Normal
		4	5	6	7	8	9	10			
56 บางปะอิน	Bang Pa-in	10.5	5.5						16.0	1632.3	+275.9
58 ปทุมธานี	PATHUM THANI	13.4			13.6				27.0	965.7	..
67 หนองเสือ	Nong Sua	10.1	15.6						25.7	1801.0	+306.8
68 ธัญบุรี	Thanyaburi	38.6	13.1					58.2	109.9	1210.6	-308.3
69 รังสิต	Rangsit	28.2	12.0						40.2	1135.7	-345.2
70 ลำลูกกา	Lam Luk Ka		63.1						63.1	1214.1	-154.9
81 นนทบุรี	NONTHABURI	22.3			25.3				47.6	1239.2	+137.4
82 บางบัวทอง	Bang Bua Thong	6.0	4.5		1.6				12.1		
83 ธนบุรี	THON BURI	5.8	14.9					40.8	61.5		
84 สิงห์บุรี	Taling Chan				44.4			46.0	90.4		
85 บางขุนเทียน	Bang Khun Thian										
86 ราษฎร์บูรณะ	Rat Burana	..									
87 กรุงเทพมหานคร	BANGKOK METROPOLIS	20.3	14.8	T	31.1	0.4		63.0	129.6	1513.2	+ 41.4
88 สนามบินดอนเมือง	Don Muang Airport	25.7	2.5		1.2			6.7	56.1	1113.2	-364.3
89 บางเขน	Bang Khen	25.7	4.3		T			8.6	38.6	1394.1	- 78.5
92 มีนบุรี	Min Buri	45.6							45.6		
93 ลาดกระบัง	Lat Krabang	11.3							11.3		
95 ศูนย์วิจัยบางนา	Bangk Na*	23.8	8.4	0.5	T			63.5	96.2	1236.9	
73 กาญจนบุรี	KANCHANABURI*		0.1	0.5					0.6	1538.9	+454.8
74 สังขละบุรี	Sangkhla Buri										
75 เพชรบูรณ์	Pilok										
76 ทองผาภูมิ	Thong Pha Phum*		7.8	T				17.5	25.3	2244.6	+648.1
77 ศรีสวัสดิ์	Si Sawat										
78 ไทรโยค	Sai Yok									..	
79 พนมทวน	Phanom Thuan		T						T	963.8	+169.9
80 ท่าม่วง	Tha Muang								0.0	1169.5	+274.9
81 นครปฐม	NAKHON PATHOM	7.9							7.9	1312.4	+105.5
82 บางเลน	Bang Len	11.4	13.5						24.9	1014.2	-148.4
83 นครชัยศรี	Nakhon Chaisi	6.2	0.7						6.9	1228.2	+249.6
84 ราชบุรี	RATCHABURI								0.0	981.8	-232.3
85 บ้านโป่ง	Ban Pong		9.5						9.5	1228.1	+259.1
86 โพธาราม	Photharam		12.7						12.7	1228.1	+118.5
87 ดำเนินสะดวก	Damnoen Saduak								..		
88 ปากท่อ	Pak Tho		13.8						13.8	845.7	-187.9
89 สมุทรสงคราม	SAMUT SONGKHRAM			5.2					5.2	1093.1	+ 44.5
90 บางคณฑี	Bang Khonthi								0.0	1320.7	+282.5
91 อัมพวา	Amphawa			5.5					5.5	903.0	-172.2
92 สมุทรสาคร	SAMUT SAKHON	4.8	3.2						8.0	1195.6	- 95.4
93 กระทุ่มแบน	Kratum Baen	6.6	2.7	..	9.1				18.4	1258.8	+ 65.6
94 สมุทรปราการ	SAMUT PRAKAN	24.0	3.2	5.3					32.5	1102.8	-237.0
95 บางพลี	Bang Phli	27.5	17.1						44.6	1289.8	-129.8

สถานีฝน	Station	วันที่และจำนวนน้ำฝนเป็นมิลลิเมตร Date and amount of rainfall in millimeters							ฝนรวม มม. Total rainfall mm.	ฝนรวมตั้งแต่ 1 มกราคม Accumulative rainfall since 1 January	
		พฤศจิกายน November								ปริมาณ มม. Amount mm.	สูงหรือต่ำกว่าปกติ Above or below Normal
		4	5	6	7	8	9	10			
ภาคตะวันออก	**EASTERN PART**										
1 นครนายก	NAKHON NAYOK	44.1	9.9						54.0	1692.3	-212.3
2 บ้านนา	Ban Na	79.5	10.5						90.0	1710.0	-249.1
3 ปากพลี	Pak Phli	32.9	2.0						34.9	1740.8	-164.1
4 องครักษ์	Ongkharak								0.0	1883.0	+114.2
5 ปราจีนบุรี	PRACHIN BURI*	43.7	6.1						49.8	1948.8	- 79.9
6 ประจันตคาม	Prachantakham	108.7							108.7	1625.0	- 33.6
7 บ้านสร้าง	Ban Sang		50.5						50.5		
8 ศรีมหาโพธิ	Si Maha Phot								0.0	1415.0	-266.4
9 กบินทร์บุรี	Kabin Buri*		1.4						1.4	1660.8	+121.4
10 สระแก้ว	Sa Kaco	16.0	4.0						20.0	1782.3	+ 79.9
11 วัฒนานคร	Watthana Nakhon	27.1	1.9						29.0	1439.1	- 66.5
12 อรัญประเทศ	Aranyaprathet*	24.9	1.4						26.3	1413.4	-126.2
13 ฉะเชิงเทรา	CHACHOENGSAO	71.7	5.6						77.3	1070.7	-270.7
14 บ้านโพธิ์	Ban Pho	80.4	15.8						96.2	1323.8	- 99.2
15 ชลบุรี	CHON BURI*	16.9	53.9						70.8	1708.7	+365.4
16 พานทอง	Phan Thong	78.4	2.9						81.3	1296.9	+219.5
17 บ้านบึง	Ban Bung	52.8							52.8	1375.1	+116.8
18 เกาะสีชัง	Ko Sichang*	6.3	4.0			T			10.3	1864.4	+662.4
19 ศรีราชา	Si Racha	20.1	4.0						24.1	1510.2	+378.8
20 สัตหีบ	Sattahip*	3.0	7.2			7.0	18.2		35.4	1403.0	+156.0
21 ระยอง	RAYONG	70.1							70.1	1497.1	+234.0
22 บ้านค่าย	Ban Khai	40.5	6.1						46.6	1747.6	+513.6
23 แกลง	Klaeng	29.0	2.1		28.5		13.5		73.1	1968.8	- 11.9
24 จันทบุรี	CHANTHABURI*	5.8	4.8		10.2				20.8	2807.9	-317.5
25 ท่าใหม่	Tha Mai		22.9						22.9	1524.5	
26 มะขาม	Makham										
27 ตราด	TRAT	4.4	2.6		56.4				63.4	3454.7	-316.2
28 เขาสมิง	Khao Saming										
29 แหลมงอบ	Laem Ngop										
30 คลองใหญ่	Khlong Yai*	2.1	34.1		0.2				36.4	4336.3	-444.2
ภาคใต้	**SOUTHERN PART**										
1 เพชรบุรี	PHETCHABURI	0.2	3.5						3.7	857.5	-201.6
2 บ้านแหลม	Ban Laem		2.8						2.8	857.9	-272.3
3 บ้านลาด	Ban Lat		48.0						48.0	1105.7	+ 47.4
4 ท่ายาง	Tha Yang		40.6	0.4					41.0	698.2	- 85.3
5 ชะอำ	Cha-am		54.7						54.7	791.7	- 39.3
6 ประจวบคีรีขันธ์	PRACHUAP KHIRI KHAN*		T	T	0.2			1.2	1.4	915.7	- 87.4
7 หัวหิน	Hua Hin*		53.3	2.8				25.8	81.9	821.3	-128.4
8 ปราณบุรี	Pran Buri		30.3	30.6					60 9		
9 ชุมพร	CHUMPHON*			0.5		T	14.1		14.6	1208.7	-488.6

	สถานีฝน	Station	วันที่และจำนวนน้ำฝนเป็นมิลลิเมตร Date and amount of rainfall in millimeters พฤศจิกายน November 4	5	6	7	8	9	10	ฝนรวม มม. Total rainfall mm.	ฝนรวมตั้งแต่ 1 มกราคม Accumulative rainfall since 1 January ปริมาณ มม. Amount mm.	สูงต่ำกว่าปกติ Above or below Normal
0	ท่าแซะ	Tha Sae	4.5	T	19.0	14.9				38.4	1244.4	
1	สวี	Sawi										
2	หลังสวน	Lang Suan										
3	**สุราษฎร์ธานี**	**SURAT THANI***		9.0	0.2	5.3	1.4	13.3		29.2	950.4	-386.0
4	ไชยา	Chaiya		4.4	8.2	9.4	5.8	35.1		62.9	1228.4	- 3.1
5	เกาะสมุย	Ko Samui*	6.6	T	10.6			1.6		18.7	820.4	-379.6
6	พุนพิน	Phunphin	0.3	7.5	7.3			1.2		16.3	1054.7	-194.6
7	ท่าฉาง	Tha Chang		7.0	18.7	47.1		15.5		88.3		
8	กาญจนดิษฐ์	Kanchanadit										
9	บ้านนาสาร	Ban Na San			40.8					40.8		
0	**นครศรีธรรมราช**	**NAKHON SI THAMMARAT***	1.5	0.2	0.6	5.6	12.4	9.2		29.5	1176.2	-400.6
1	สิชล	Sichon			20.1	30.8				50.9	831.5	
2	ท่าศาลา	Tha Sala		16.4			7.6	62.9		86.9	1078.9	-290.8
3	ฉวาง	Chawang	14.6	5.6	27.6	23.0	12.6	45.4		128.8	1629.6	- 91.3
4	ทุ่งสง	Thung Song	9.7					22.9		32.6	1194.5	
5	ร่อนพิบูลย์	Ron Phibun	44.2				45.0			89.2	881.1	
6	ปากพนัง	Pak Phanang										
7	**พัทลุง**	**PHATTHALUNG**						42.5		42.5	874.2	
8	ควนขนุน	Khuan Khanun			7.6		7.2			14.8	1035.4	
9	ปากพยูน	Pak Phayun	10.3							10.3	475.1	
0	เขาชัยสน	Khao Chaison						8.1		8.1	754.9	
1	**สงขลา**	**SONGKHLA***	0.5			1.4	T	9.3		11.2	748.2	-587.0
2	รัตภูมิ	Rattaphum						11.9		11.9	743.0	
3	หาดใหญ่	Hat Yai	T	T				2.7	19.7	22.4	942.3	
4	สะเดา	Sadao	6.8							6.8	1097.6	
5	**ปัตตานี**	**PATTANI***					0.1	4.3	5.3	9.7	1072.3	+185.4
6	หนองจิก	Nong Chik								0.0	458.6	
7	ยะหริ่ง	Yaring				6.2				6.2	670.8	
8	มายอ	Mayo						8.3		8.3	1089.0	
9	โคกโพธิ์	Khok Pho	22.4							22.4	1466.4	
0	ปะนาเระ	Panare										
1	**ยะลา**	**YALA**								0.0	1285.1	
2	ยะหา	Yaha				6.4				6.4	1285.7	
3	รามัน	Raman								0.0	1398.7	
4	บันนังสตา	Bannang Satar										
5	เบตง	Betong	6.4					10.5		16.9	1296.7	
6	**นราธิวาส**	**NARATHIWAT***							23.0	23.0	1526.9	-160.6
7	ยี่งอ	Yi-ngo								0.0	1259.9	
8	ระแงะ	Rangae										
9	ตากใบ	Tak Bai										
0	สุไหงโกลก	Sungai Kolok								0.0	1693.2	

สถานีฝน	Station	วันที่และจำนวนน้ำฝนเป็นมิลลิเมตร Date and amount of rainfall in millimeters							ฝนรวม มม. Total rainfall mm.	ฝนรวมตั้งแต่ 1 มกราคม Accumulative rainfall since 1 January	
		พฤศจิกายน November								ปริมาณ มม. Amount mm.	สูงต่ำกว่าปกติ Above or below Normal
		4	5	6	7	8	9	10			
51 ระนอง	RANONG*	0.6	52.0	28.1	1.7		7.3	0.7	90.4	3696.4	-514.3
52 กระบุรี	Kra Buri	13.3	20.7	..		..	..		34.0	2320.7	
53 พังงา	PHANGNGA	16.6	20.0	34.0	20.0	13.6			104.2	2329.1	
54 ตะกั่วป่า	Takua Pa	33.5	89.9	65.6	47.4				236.4	4856.2	
55 กะปง	Kapong	46.4	64.3	56.5	26.8	..			194.0	4189.2	
56 ท้ายเหมือง	Thai Muang	103.4	4.2	20.1	55.3	23.5			206.3	5334.0	
57 ตะกั่วทุ่ง	Takua Thung	56.4	10.7	38.6	28.7	11.2			145.6	3122.6	
58 ทับปุด	Thap Put	44.2							44.2	1700.4	
59 ภูเก็ต	PHUKET*	66.4	9.0	1.4	17.7	3.9	9.6	5.5	113.5	2674.1	+498.3
60 สนามบินภูเก็ต	Phuket Airport*	52.8	10.7	0.1	62.7	47.4	28.7	67.4	269.8	2981.6	+532.8
61 กระบี่	KRABI	33.1	4.4	0.5	17.1	5.0	17.5		77.6	1868.9	
62 อ่าวลึก	Ao Luk	11.0	16.7	10.4	13.2				51.3	1783.0	
63 คลองท่อม	Khlong Tom	33.3		8.5	1.4	0.6	0.7		44.5	1358.7	
64 ตรัง	TRANG										
65 สนามบินตรัง	Trang Airport*	2.6	2.7	T	2.6	T	5.8	12.4	26.1	1601.0	-584.9
66 สิเกา	Sikao	8.1	6.8		2.6		..		17.5	1798.7	
67 ย่านตาขาว	Yan Ta Khao	15.1			5.1		19.3		39.5	1815.1	
68 ปะเหลียน	Palian	25.4	0.4		11.7		1.3		38.8	1999.3	
69 สตูล	SATUN	39.4	..						39.4		
70 ทุ่งหว้า	Thung Wa	20.0	3.0		7.0				30.0	1400.4	

สถานีฝน	Station	วันที่และจำนวนน้ำฝนเป็นมิลลิเมตร Date and amount of rainfall in millimeters							ฝนรวม มม. Total rainfall mm.	ฝนรวมตั้งแต่ 1 มกราคม Accumulative rainfall since 1 January	
		พฤศจิกายน November								ปริมาณ มม. Amount mm.	สูงต่ำกว่าปกติ Above or below Normal
		4	5	6	7	8	9	10			
กรุงเทพมหานคร	**BANGKOK METROPOLIS**										
สถานีเครื่องรับส่งวิทยุนนทบุรี	Overseas Radio Receiving Station	14.0	5.0		40.4			55.6	115.0	1228.6	
ร.ว. การช่างนนทบุรี	Nonthaburi Trade School	15.6	5.6		57.8			19.5	98.5	876.6	
พลังงานปรมาณูเพื่อสันติ	Atomic Energy For Peace									1019.8	
กองกำกับการรถวิทยุฯ	MMP. Sub Division Car Center	22.6						..	22.6		
วิทยาลัยครุจันทรเกษม	Chankasem College Education	15.0						3.6	18.6	760.9	
การไฟฟ้าฝ่ายผลิต	Electrical Supply Authority	18.0	9.6		48.0			32.6	108.2	1078.9	
ศูนย์ฝึกการบินพลเรือน	Civil Aviation Training Center		14.9						14.9	935.4	
ร.ว. โยธินบูรณะ	Yothin Burana School	14.0			54.7			22.9	91.6		
สถานีรถไฟบางบำหรุ	Bang Bamru Railway Station									1157.2	
ร.ว. สยามพาณิชยการ	Siam Commercial School							59.0	59.0	1216.0	
ร.ว. การประชาสัมพันธ์	Public Relation School	17.3	6.5		8.5			30.4	62.7	1305.9	
ร.ว. สามเสนนอก	Sam Sen Nok School	27.3	8.2		2.6			11.0	49.1	1059.8	
มหาวิทยาลัยรามคำแหง	Ramkhamhaeng University							9.5	9.5	1112.2	
ร.ว. ศรีอุดัย	Sri Udai School							71.5	71.5	1222.1	
ร.ว. จิตรลดา	Chitlada School	16.0	8.8		70.3			65.0	160.1	1528.8	
เขตบางกะปิ	Bangkapi Boundary										
เขตหนองจอก	Nong Chok Boundary							..			
กระทรวงศึกษาธิการ	Ministry of Education	11.3						93.0	104.3	1065.5	
ร.ว. ช่างกลวิทยา	Changkol Vitthaya School							17.0	17.0	1221.6	
ร. 1 พัน 2 รอ.	Second Infantry Battalion							52.8	52.8		
บ้านมนังคศิลา	Ban Manangkha Sila	14.6	12.6		59.6			98.2	185.0	1524.6	
ร.ว. โยสิตสโมสร	Kosit Samosorn School							63.4	63.4	1442.7	
ประตูน้ำปทุมวัน	Pathumvan Irr.	15.4	10.2		26.5	2.0		42.0	96.1	1306.5	
ร.ว. เฉลิมสาสน์ศึกษา	Chaloemsart Suksa School							17.1	17.1	917.1	
วิทยาลัยเพาะช่าง	Poh Chang College	10.7	11.9		37.5				60.1	1285.0	
ร.ว. มาแตร์เดอี	Mater Dei School							54.6	54.6		
สถานีจ่ายไฟฟ้าบางกะปิ	Sup Center of Electrial Supply-Bangkapi	25.5						4.0	29.5	1051.7	
วิทยาลัยพาณิชการธนบุรี	Thonburi Commercial College	2.4	29.9		49.4			23.5	105.2	1162.4	
วิทยาลัยครูบ้านสมเด็จ	Bansomdet Teacher College	9.6	21.3		37.2			51.5	119.6	1204.5	
เขตคลองสาน	Khlong San Boundary	12.3	20.6		36.4			53.6	122.9	1269.9	
ร.ว. เตรียมทหาร	Armed Force Academy Preparatory-School	16.2	15.6		27.5			75.7	135.0	1508.6	
ร.ว. กรุงเทพคริสเตียน	Bangkok Christian College	15.1	17.6		49.6			56.3	138.6	1161.1	
ร.ว. ศรีวิกรม์	Srivikorn School	26.1	15.4		19.2			33.1	93.8	1343.3	
ประตูน้ำพระโขนง	Prakhanong Irr.	35.0	17.2	T	17.0	T		29.5	98.7	1240.1	
ร.ว. สมฉิตศึกษา	Somchit Suksa School							..			
ร.ว. ยานนาเวศวิทยากม	Yannaves Vitthayakhom School	..	25.1		46.2			36.1	107.4		
ร.ว. พระโขนง	Prakhanong School	19.3	20.0		36.5			36.7	112.5		
ร.ว. ช่องนนทรี	Chong Nonthri School							45.5	45.5		

อุณหภูมิสูงสุดและต่ำสุดประจำวันที่ ๔ – ๑๐ พฤศจิกายน ๒๕๑๗

Daily Max. and Min. Temperature 4 – 10 November 1974

สถานี	Station	อุณหภูมิสูงสุดและต่ำสุดเป็นองศา ซ. Max. and Min. Temperature in degree C.							เฉลี่ยสูงสุด ต่ำสุด Average Max. Min.	เฉลี่ยในสัปดาห์ Weekly Mean	ค่าปกติประจำเดือน Monthly Normal
		4	5	6	7	8	9	10			
ภาคเหนือ	**NORTHERN PART**										
1 เชียงราย	CHIANG RAI	30.3 18.2	28.5 19.0	27.8 21.9	30.1 21.0	30.3 19.2	31.3 19.9	30.5 22.6	29.8 20.3	25.0	23.1
2 แม่ฮ่องสอน	MAE HONG SON	32.7 21.0	33.2 19.3	29.8 22.5	28.3 22.0	32.5 23.0	34.0 23.0	34.3 23.3	32.1 22.0	27.0	25.3
3 เชียงใหม่	CHIANG MAI	31.5 19.6	28.5 20.4	29.4 22.5	29.2 21.6	31.2 20.2	32.1 21.5	32.3 22.2	30.6 21.1	25.8	24.4
4 น่าน	NAN	32.3 20.9	27.6 21.9	28.5 23.2	30.4 22.9	31.4 20.2	32.5 22.0	32.1 22.4	30.7 21.9	26.3	24.9
5 ท่าวังผา	Tha Wang Pha	31.8 19.9	28.2 22.0	30.3 22.9	31.2 21.9	31.9 21.0	32.6 21.1	22.5	31.0 21.6	26.3	..
6 ลำปาง	LAMPANG	31.5 20.0	26.8 21.0	26.3 22.0	30.4 21.5	31.6 20.4	32.9 20.4	31.8 23.3	30.2 21.2	25.7	24.7
7 แม่สะเรียง	Mae Sariang	33.1 21.8	30.4 19.8	28.4 22.4	30.8 22.6	31.3 22.7	32.5 22.7	32.6 24.2	31.3 22.3	26.8	25.9
8 แพร่	PHRAE	31.2 22.1	29.7 22.6	30.4 22.8	31.2 23.1	32.1 22.2	32.8 21.6	32.6 22.4	31.4 22.4	26.9	25.1
9 อุตรดิตถ์	UTTARADIT	32.8 22.6	27.0 24.1	28.5 23.5	32.4 22.8	33.3 21.9	33.8 22.4	34.0 22.8	31.7 22.9	27.3	26.5
10 สนามบินอุตรดิตถ์	Uttaradit Airport	33.5 21.7	27.0 21.6	27.6 23.0	32.4 22.4	32.2 21.2	33.6 ..	..	31.0 22.0	26.5	..
11 ตาก	TAK	31.6 22.5	24.7 22.6	27.1 22.7	30.6 22.1	32.1 22.6	33.2 23.1	33.2 22.8	30.4 22.6	26.5	25.4
12 พิษณุโลก	PHITSANULOK	32.2 24.2	25.7 24.3	30.3 23.5	32.9 23.6	32.2 23.6	32.9 24.5	32.4 24.5	31.1 24.0	27.6	26.9
13 แม่สอด	Mae Sot	31.0 20.9	25.9 20.6	29.0 22.0	30.7 22.2	30.5 22.0	32.1 22.7	31.8 23.1	30.1 21.9	26.0	25.6
14 เพชรบูรณ์	PHETCHABUN	33.8 21.3	26.1 23.2	31.1 23.2	32.6 21.6	33.2 22.1	33.9 21.7	30.3 23.1	33.0 22.3	27.6	25.3
15 หล่มสัก	Lom Sak	33.8 21.2	25.0 21.2	30.2 22.4	32.9 22.3	32.5 22.2	34.3 22.1	22.6	31.4 22.0	26.7	..
16 วิเชียรบุรี	Wichian Buri	33.0 22.0	24.0 22.9	31.4 22.8	33.0 22.4	32.2 23.5	33.8 23.5	23.8	31.2 23.0	27.1	..
ภาคตะวันออกเฉียงเหนือ	**NORTHEASTERN PART**										
1 หนองคาย	NONG KHAI	31.6 21.5	27.4 23.2	30.9 22.6	31.2 23.0	32.8 22.6	33.7 23.3	27.6 23.9	30.7 22.9	26.8	24.8
2 เลย	LOEI	31.8 20.0	24.5 22.0	28.9 22.6	31.7 21.2	31.0 21.8	32.6 21.5	26.4 21.5	29.6 21.5	25.6	23.8
3 อุดรธานี	UDON THANI	30.8 21.5	29.8 22.6	31.2 23.6	31.3 24.0	32.8 23.0	33.6 23.6	28.3 24.7	31.1 23.3	27.2	25.1
4 สกลนคร	SAKON NAKHON	31.2 21.0	31.3 22.6	33.0 22.7	32.9 23.6	34.0 22.5	35.3 23.3	31.3 23.0	32.7 22.7	27.7	24.1
5 นครพนม	NAKHON PHANOM	31.2 20.2	32.7 24.0	32.4 23.0	31.6 21.3	32.0 22.4	33.3 22.5	31.7 22.8	32.1 22.3	27.2	24.3
6 มุกดาหาร	Mukdahan	29.1 19.9	30.2 22.5	31.6 22.4	31.7 22.7	32.0 21.7	32.7 22.8	23.9	31.2 22.3	26.8	24.3
7 ขอนแก่น	KHON KAEN	32.0 21.0	26.7 22.0	30.7 23.2	31.5 23.0	32.8 23.2	33.7 23.5	28.4 24.6	30.8 22.9	26.8	25.1
8 โกสุมพิสัย	Kosum Phisai	31.2 21.8	25.5 21.8	30.7 23.1	31.8 23.9	32.7 23.5	33.2 23.9	24.9	30.8 23.3	27.0	..
9 ร้อยเอ็ด	ROI ET	29.5 22.0	27.2 21.7	30.2 23.0	31.3 22.7	32.5 23.0	33.5 23.5	30.8 23.2	30.7 22.7	26.7	25.1
10 ชัยภูมิ	CHAIYAPHUM	32.2 21.9	25.6 21.4	30.4 23.2	30.8 23.9	31.8 23.0	33.2 23.9	29.4 24.3	30.5 23.1	26.8	25.3
11 อุบลราชธานี	UBON RATCHATHANI	25.9 20.0	27.6 20.4	31.8 21.2	31.5 22.0	32.7 22.3	33.2 23.0	32.7 23.5	30.8 21.8	26.3	25.4
12 สุรินทร์	SURIN	30.1 21.7	26.9 21.8	31.7 22.9	30.8 23.1	33.5 23.9	32.7 25.0	32.7 24.8	31.2 23.3	27.2	25.1
13 ท่าตูม	Tha Tum	28.9 20.6	26.6 21.3	30.1 22.8	29.9 22.2	33.0 22.9	33.2 23.7	31.6 24.3	30.5 22.5	26.5	..
14 นางรอง	Nang Rong	31.0 21.3	31.0 20.8	30.8 21.7	31.5 22.6	33.0 23.1	31.4 24.7	24.4	31.4 22.6	27.0	..

สถานี	Station	อุณหภูมิสูงสุดและต่ำสุดเป็นองศา ซ. Max. and Min. Temperature in degree C.							เฉลี่ยสูงสุดต่ำสุด Average Max. Min.	เฉลี่ยในสัปดาห์ Weekly Mean	ค่าปกติประจำเดือน Monthly Normal
		4	5	6	7	8	9	10			
15 นครราชสีมา	NAKHON RATCHASIMA	32.9 21.4	26.5 22.1	31.5 22.0	31.5 23.0	33.6 22.5	33.1 23.2	34.2 23.2	31.9 22.2	27.2	25.0
16 โชคชัย	Chok Chai	31.7 21.1	27.0 22.1	32.8 22.8	32.0 22.6	33.5 23.6	33.0 23.4	.. 23.5	31.5 22.6	27.0	..
ภาคกลาง	**CENTRAL PART**										
1 นครสวรรค์	NAKHON SAWAN	32.0 24.1	24.5 23.4	29.2 22.8	30.4 22.4	33.3 22.4	33.5 23.0	.. 23.7	30.5 23.1	26.8	26.6
2 ลพบุรี	LOP BURI	32.3 23.2	24.6 22.8	30.3 22.2	31.9 22.5	32.3 23.2	32.5 23.6	32.3 23.5	30.9 22.9	26.9	26.5
3 สุพรรณบุรี	SUPHAN BURI	33.1 22.6	25.8 21.5	30.6 21.5	31.8 22.2	33.9 22.5	32.2 23.2	34.9 22.5	31.8 22.3	27.0	26.4
4 กาญจนบุรี	KANCHANABURI	32.6 22.1	29.8 23.0	32.2 22.0	33.7 21.9	33.7 23.1	34.9 23.5	34.2 23.2	33.0 22.7	27.8	25.8
5 ทองผาภูมิ	Thong Pha Phum	31.5 21.0	30.5 24.6	31.0 21.3	31.8 21.3	31.9 22.0	33.8 21.3	33.5 22.5	32.0 22.0	27.0	..
6 สนามบินดอนเมือง	Dong Muang Airport	30.3 24.0	25.3 22.2	28.8 21.5	28.4 23.8	30.2 22.7	31.1 24.0	31.7 24.5	29.4 23.2	26.3	27.4
7 กรุงเทพมหานคร	BANGKOK METROPOLIS	33.0 23.8	28.0 23.8	31.8 23.0	32.1 24.5	32.9 23.2	32.4 24.5	33.5 24.5	31.8 23.9	27.8	27.1
8 ศูนย์วิจัย ฯ บางนา	Bang Na	31.8 23.3	30.7 23.8	30.0 23.3	31.5 23.9	31.3 24.0	31.8 25.6	32.8 26.5	31.4 24.5	27.8	..
ภาคตะวันออก	**EASTERN PART**										
1 ปราจีนบุรี	PRACHIN BURI	33.0 24.0	25.5 23.2	31.5 23.5	32.7 23.7	32.5 24.5	33.3 25.0	34.0 25.5	31.8 24.2	28.0	27.0
2 กบินทร์บุรี	Kabin Buri	33.3 22.6	29.8 23.4	31.8 23.0	33.6 23.6	33.1 24.0	33.8 24.4	.. 24.4	32.6 23.5	28.0	..
3 อรัญประเทศ	Aranyaprathet	32.0 22.1	29.0 22.5	32.0 22.5	33.2 23.1	33.8 24.1	34.0 24.7	34.8 24.5	32.7 23.4	28.0	26.2
4 ชลบุรี	CHON BURI	33.2 23.6	26.5 23.2	31.8 23.4	32.0 23.5	32.4 23.8	33.4 23.8	.. 24.4	31.6 23.6	27.6	26.6
5 เกาะสีชัง	Ko Si Chang	31.4 25.4	27.5 24.3	30.7 23.5	31.1 24.0	30.5 24.1	31.2 24.1	31.3 24.3	30.5 24.2	27.4	27.1
6 สัตหีบ	Sattahip	31.0 22.1	28.0 24.0	30.0 22.7	32.0 23.5	31.1 22.5	31.8 23.2	32.3 23.6	30.9 23.1	27.0	27.6
7 ระยอง	RAYONG	33.0 23.1	28.0 23.2	31.0 23.1	31.4 24.7	32.7 24.3	32.2 25.1	.. 25.4	31.4 24.1	27.8	..
8 จันทบุรี	CHANTHABURI	32.3 22.7	28.5 23.6	31.0 22.4	31.8 23.6	31.5 23.2	32.1 23.8	32.5 24.4	31.4 23.4	27.4	26.6
9 คลองใหญ่	Khlong Yai	31.8 21.9	26.1 22.8	30.8 22.0	30.5 23.1	30.8 23.3	31.1 23.3	31.1 23.5	30.3 22.8	26.6	26.7
ภาคใต้	**SOUTHERN PART**										
1 หัวหิน	Hua Hin	32.8 24.1	29.2 25.1	29.9 22.7	30.5 23.3	30.5 23.9	31.0 23.2	31.7 24.1	30.8 23.8	27.3	26.4
2 ประจวบคีรีขันธ์	PRACHUAP KHIRI KHAN	33.0 22.6	29.2 24.3	29.0 23.0	30.9 22.1	31.2 21.9	30.6 21.8	31.2 21.3	30.7 22.4	26.6	26.1
3 ชุมพร	CHUMPHON	29.9 22.9	30.0 24.0	31.5 23.2	32.0 22.8	32.6 22.4	32.0 23.1	31.7 22.7	31.4 23.0	27.2	25.9
4 สุราษฎร์ธานี	SURAT THANI	29.0 23.0	31.1 22.5	32.3 22.5	31.6 22.8	31.6 22.6	32.6 22.0	32.0 22.8	31.4 22.6	27.0	26.2
5 เกาะสมุย	Ko Samui	27.7 25.0	30.6 24.0	32.2 24.8	30.8 25.0	31.8 25.0	30.4 25.1	31.6 24.2	30.7 24.7	27.7	..
6 นครศรีธรรมราช	NAKHON SI THAMMARAT	31.2 22.5	31.0 22.4	31.5 22.6	31.2 23.2	32.3 23.2	31.3 21.4	31.3 21.6	31.4 22.4	26.9	26.2
7 สงขลา	SONGKHLA	32.3 23.6	30.0 24.5	33.4 23.0	32.7 22.9	33.2 24.7	31.9 23.3	32.7 22.5	32.3 23.5	27.9	26.9
8 ปัตตานี	PATTANI	31.8 22.9	29.8 24.2	33.5 22.0	33.1 22.7	32.1 23.6	32.7 23.2	33.2 21.6	32.3 22.9	27.6	26.6
9 นราธิวาส	NARATHIWAT	33.0 23.4	30.7 24.5	32.8 23.1	32.4 23.0	32.5 23.0	31.6 24.0	32.8 23.6	32.2 23.4	27.8	26.2
10 ระนอง	RANONG	29.8 21.4	28.6 22.4	30.1 22.9	30.8 22.5	31.3 22.3	30.9 23.2	31.7 22.0	30.4 22.4	26.4	26.1
11 ภูเก็ต	PHUKET	29.8 23.8	26.9 23.2	31.1 24.8	30.4 24.4	31.9 23.7	27.8 23.3	29.2 23.3	28.9 23.8	26.4	27.2
12 สนามบินภูเก็ต	Phuket Airport	29.5 23.1	27.0 23.0	30.0 24.0	29.5 26.2	25.8 22.8	27.9 23.2	28.9 22.9	28.2 23.6	25.9	26.6
13 สนามบินตรัง	Trang Airport	30.2 23.3	28.8 22.8	31.6 22.5	31.7 22.3	31.8 23.7	31.3 23.0	32.2 22.7	31.1 22.9	27.0	26.7

แก้ไขเพิ่มเติมรายงานจำนวนน้ำฝนเนื่องจากได้รับรายงานภายหลัง สำหรับรายงานอากาศประจำสัปดาห์ ฉบับที่ ๔๔/๒๕๑๗

Corrections for late rainfall data reports in weekly weather report No. 44/1974

สถานีฝน	Station	วันที่และจำนวนน้ำฝนเป็นมิลลิเมตร Date and amount of rainfall in millimeters							ฝนรวม มม. Total rainfall mm.	ฝนรวมตั้งแต่ 1 มกราคม Accumulative rainfall since 1 January	
		ตุลาคม – พฤศจิกายน October – November								ปริมาณ มม. Amount mm.	สูงต่ำกว่าปกติ Above or below Normal
		28	29	30	31	1	2	3			
	ภาคใต้	SOUTHERN PART									
14	ไชยา	Chaiya						1.8	93.2	1165.5	+ 4.0
16	พุนพิน	Phunphin						1.8	3.2	1038.4	-172.5
25	รอนพิบูลย์	Ron Phibun						0.7	11.3	791.9	-365.3
32	รัตภูมิ	Rattaphum						6.3	41.9	731.1	
34	สะเดา	Sadao						25.3	63.7	1090.8	
42	ยะหา	Yaha						3.9	38.6	1199.3	
45	เบตง	Betong						21.8	57.8	1279.7	
52	กระบุรี	Kra Buri						8.3	38.9	2286.7	
61	กระบี่	KRABI						4.1	22.9	1791.3	
62	อ่าวลึก	Ao Luk						1.2	58.5	1732.7	
63	คลองทอม	Khlong Tom						10.7	96.6	1314.2	
66	สิเกา	Sikao				1.2	3.7	29.8	82.8	1781.2	
68	ปะเหลียน	Palian						40.7	125.0	1960.5	
69	สตูล	SATUN						5.2	29.6		
70	ทุ่งหว้า	Thung Wa						38.0	99.0	1374.4	

REMARKS

1. **Meteorological Department's Station (with * mark).** Rainfall observation is performed daily at 07.00 a.m. by the Meteorological Department's personnel. Therefore the daily rainfall amount in this publication means the total amount of rainfall in 24-hr. period from 07.00 a.m. of the recorded date to 07.00 a.m. of the following day.

2. **Voluntary Rainfall Station (without * mark)** located at Distric or Province. Rainfall observation is performed daily at 09.00 a.m. by the voluntary observer. The daily rainfall amount means the total amount of rainfall in 24-hr. period from 09.00 a.m. of the recorded date to 09.00 a.m. of the following day.

3. **Rainfall and Temperature Data.** The daily rainfall and temperature observations are submitted to the Meteorological Department soon after the measurement by the following means:-

   — the Meteorological Department's stations send their observations by radio and telegraph.

   — the voluntary rainfall stations send their observations by telegraph.

   Those daily reports generally arrive at the Meteorological Department from about 07.00 a.m. to 07.00 p.m.

4. **Data.** Various data published in this publication are obtained from radio and telegraph reports. Therefore the user should be cautious in using them. If there is any doubts please inquire the Rainfall Statistics Section of Hydrometeorology Division for further informations.

5. **Various Symbols.** The symbols used in this publication have the following meanings:—

Blank	**represents**	**No rainfall or report of observation does not arrive in time for publication**
T	,,	**Trace or light rainfall with amount less than 0.1 mm.**
*	,,	Meteorological Department's station

Meteorological Department
Bangkok Metropolis

Hydrometeorology Division
Tel. 916053, 910178

- **กำหนดออก** สัปดาห์ละ 1 ฉบับ ปีละ 52 ฉบับ
- **ค่าบำรุง** ฉบับละ 5 บาท ปีละ 150 บาท
- **การบอกรับ** ติดต่อที่กองอุตุนิยมวิทยาอุทก กรมอุตุนิยมวิทยา

โทร. 916053

พิมพ์ที่โรงพิมพ์กรมอุตุนิยมวิทยา กระทรวงคมนาคม กรุงเทพมหานคร

เรืออากาศเจตน์ ไชยลาโภ ผู้พิมพ์โฆษณา 2517

G.11/595
64/42

กรมอุตุนิยมวิทยา กระทรวงคมนาคม

รายงานอากาศประจำสัปดาห์ ระหว่างวันที่ ๑๑ – ๑๗ พฤศจิกายน ๒๕๑๗

และ

การคาดหมายลักษณะอากาศ ระหว่างวันที่ ๑๘ – ๒๔ พฤศจิกายน ๒๕๑๗

ฉบับที่ ๔๖/๒๕๑๗

ดร. เจริญ เจริญรัชต์ภากย์

อธิบดีกรมอุตุนิยมวิทยา

METEOROLOGICAL DEPARTMENT

MINISTRY OF COMMUNICATIONS

BANGKOK, THAILAND

WEEKLY WEATHER REPORT

DURING THE PERIOD 11 – 17 NOVEMBER 1974

AND

WEATHER OUTLOOK

DURING 18 – 24 NOVEMBER 1974

No. 46/1974

Charoen Charoen-rajapark

Director – General

ATMOSPHERIC SCIENCES
LIBRARY
DEC 3 1974
N.O.A.A.
U. S. Dept. of Commerce

หมายเหตุ

1. **สถานีของกรมอุตุนิยมวิทยา** (ที่มีเครื่องหมาย *) ทำการตรวจวัดจำนวนฝนตกเวลา 07.00 น. ทุก ๆ วัน โดยเจ้าหน้าที่ของกรมอุตุนิยมวิทยา ดังนั้น จำนวนฝนรายวันในรายงานเล่มนี้ หมายถึงปริมาณฝนรวมในช่วงเวลา 24 ชม. ตั้งแต่เวลา 07.00 น. ของวันที่แจ้งไว้ในรายงานจนถึงเวลา 07.00 น. ของวันรุ่งขึ้น

2. **สถานีฝน** (ที่ไม่มีเครื่องหมาย *) ตามอำเภอหรือจังหวัด ทำการตรวจวัดจำนวนฝนตกเวลา 09.00 น. ทุก ๆ วัน โดยเจ้าหน้าที่ที่อยู่ในอำเภอหรือจังหวัดที่ได้รับแต่งตั้งจากกรมอุตุนิยมวิทยา ดังนั้น จำนวนฝนรายวัน หมายถึงปริมาณฝนรวมในช่วงเวลา 24 ชม. ตั้งแต่เวลา 09.00 น. ของวันที่แจ้งไว้ในรายงานจนถึงเวลา 09.00 น. ของวันรุ่งขึ้น

3. **ข้อมูลฝนและอุณหภูมิ** ที่พิมพ์ในรายงานประจำสัปดาห์เล่มนี้ เป็นผลการตรวจวัดฝนที่เจ้าหน้าที่ผู้ทำการตรวจรายงานส่งมายังกรมอุตุนิยมวิทยาทุก ๆ วัน ภายหลังการตรวจดังนี้.—

   — สถานีของกรมอุตุนิยมวิทยา* ส่งรายงานทางวิทยุสื่อสารและโทรเลข
   — สถานีฝนตามอำเภอหรือจังหวัด ส่งรายงานทางโทรเลข

   รายงานดังกล่าวนี้จะส่งมาถึงกรมอุตุนิยมวิทยาตั้งแต่เวลาประมาณ 07.00 น. จนถึงเวลา 19.00 น. ทุก ๆ วัน

4. **ข้อมูลต่าง ๆ** เหล่านี้ได้ดำเนินการจัดพิมพ์จากรายงานที่ได้รับทางวิทยุสื่อสารและโทรเลข โดยยังไม่ได้ทำการตรวจสอบ เพื่อสนองความต้องการแก่ผู้ใช้อย่างรีบด่วน ดังนั้น ผู้ใช้จึงควรพิจารณาข้อมูลก่อนที่จะนำไปใช้ หากมีข้อสงสัยประการใด โปรดติดต่อสอบถามเจ้าหน้าที่แผนกสถิติฝน กองอุตุนิยมวิทยาอุทก

5. **สัญญลักษณ์ต่าง ๆ** มีความหมายดังนี้.—

ช่องว่าง	แสดงว่า	ไม่มีฝนหรือยังไม่ได้รับรายงานประจำวัน
T	„	ฝนตกเล็กน้อยวัดได้ไม่ถึง 0.1 มม.
*	„	เป็นสถานีของกรมอุตุนิยมวิทยา

กองอุตุนิยมวิทยาอุทก กรมอุตุนิยมวิทยา
กรุงเทพมหานคร โทร. 916053, 910178

การคาดหมายลักษณะอากาศใน ๗ วันข้างหน้า

ตั้งแต่วันที่ ๑๘ – ๒๔ พฤศจิกายน ๒๕๑๗

ลักษณะทั่วไป

บริเวณความกดอากาศสูงจากประเทศจีนยังคงมีกำลังแรงปกคลุมจนถึงอ่าวไทยตอนบน

ภาคเหนือ ภาคตะวันออกเฉียงเหนือ	ตลอดสัปดาห์ท้องฟ้าโปร่งเป็นส่วนมากและอากาศเย็น ระดับอุณหภูมิจะลดลงเล็กน้อย โดยเฉพาะในครึ่งแรกของสัปดาห์
ภาคกลาง ภาคตะวันออก อ่าวไทย ฝั่งตะวันออก	ตลอดสัปดาห์ท้องฟ้าโปร่งเป็นส่วนมาก กับจะมีฝนเล็กน้อยเป็นบางแห่ง อุณหภูมิจะลดลงเล็กน้อย โดยเฉพาะในครึ่งแรกของสัปดาห์
อ่าวไทย ฝั่งตะวันตก	ตลอดสัปดาห์จะมีฝนหรือฝนฟ้าคะนองเกือบทั่วไป กับจะมีฝนหนักเป็นบางแห่งทางตอนล่างของอ่าว
ภาคใต้ ฝั่งตะวันตก	ตลอดสัปดาห์จะมีฝนหรือฝนฟ้าคะนองกระจาย
กรุงเทพมหานคร	ตลอดสัปดาห์ท้องฟ้าโปร่งเป็นส่วนมาก อุณหภูมิจะลดลงเล็กน้อย โดยเฉพาะในครึ่งแรกของสัปดาห์

กรมอุตุนิยมวิทยา

๑๘ พ.ย.๗๗

Weather outlook for the peried 18 - 24 November 1974

General Situation

The high pressure area from China is still active and extends to the Head Gulf of Thailand.

Northern Part: Northeastern Part:	Throughout the week, mostly fair and cool with slight decrease in temperature especially during the first half of the week.
Central Part: Eastern Part: Gulf of Thailand, East Coast:	Throughout the week, mostly fair with light isolated showers and slight decrease in temperature especially during the first half of the week.
Gulf of Thailand, West Coast:	Throughout the week, almost widespread showers or thundershowers with isolated heavy falls over the lower portion of the Gulf.
Southern Thailand, West Coast:	Throughout the week, scattered showers or thundershowers.
Bangkok Metropolis:	Throughout the week, mostly fair with a slight decrease in temperature especially during the first half of the week.

Meteorological Department
18 November 1974

สรุปลักษณะอากาศทั่วไปในรอบสัปดาห์
ทั้งแต่วันที่ ๑๑ – ๑๗ พฤศจิกายน ๒๕๑๗

๑. ตลอดสัปดาห์ บริเวณความกดอากาศสูงจากประเทศจีนได้แผ่ลิ่มลงมาปกคลุมประเทศไทยตอนบน กับมีร่องความกดอากาศต่ำพาดผ่านภาคใต้และบริเวณอ่าวไทย ขณะเดียวกันในตอนกลางสัปดาห์ได้มีพายุดีเปรสชั่นลูกหนึ่งก่อตัวขึ้นในทะเลจีนใต้และเคลื่อนตัวทางตะวันตก ต่อมาได้ทวีกำลังแรงขึ้นเป็นพายุโซนร้อน "เฮสเตอร์" แล้วเคลื่อนตัวต่อมาทางตะวันตกค่อนไปทางใต้เล็กน้อยขึ้นฝั่งเวียดนามใต้ระหว่างเมืองควีนอนและเมืองนาตรังในตอนปลายสัปดาห์ หลังจากนั้นได้ออนกำลังลงเป็นพายุดีเปรสชั่น เคลื่อนตัวทางตะวันตกช้า ๆ เข้าสู่ประเทศเขมรแล้วอ่อนกำลังลงอีกและได้สลายตัวไปในบริเวณทางตะวันออกเฉียงเหนือของกรุงพนมเปญ ลักษณะเช่นนี้ ทำให้ลมตะวันออกเฉียงเหนือพัดปกคลุมบริเวณประเทศไทยตอนบนและทำให้มีอากาศค่อนข้างเย็นโดยทั่วไปตลอดสัปดาห์ สำหรับฝนในครึ่งแรกของสัปดาห์มีฝนและฝนฟ้าคะนองเป็นแห่ง ๆ เว้นแต่ภาคตะวันออกเฉียงเหนือมีฝนและฝนฟ้าคะนองเป็นบางแห่ง ส่วนในครึ่งหลังของสัปดาห์ปริมาณฝนได้ลดน้อยลงโดยมีฝนและฝนฟ้าคะนองเป็นบางแห่ง ส่วนภาคใต้ตลอดสัปดาห์มีฝนและฝนฟ้าคะนองกระจาย

อนึ่ง พายุดีเปรสชั่น "กลอเรีย" ในทะเลจีนใต้ได้ออนกำลังลงและได้สลายตัวไปทางตะวันออกเฉียงใต้ของฮ่องกงในตอนต้นสัปดาห์แล้ว

๒. รายงานฝนสูงสุดระหว่าง ๒๔ ชั่วโมงมีดังนี้.–

ภาคเหนือ	๔๕.๔ มม.	ที่ อ.แม่พริก	จ.ลำปาง	เมื่อวันที่ ๑๑ พ.ย.
ภาคตะวันออกเฉียงเหนือ	๕๒.๔ "	ที่ อ.ปักธงชัย	จ.นครราชสีมา	" ๑๖ "
ภาคกลาง	๓๑.๔ "	ที่ อ.เมือง	จ.ราชบุรี	" ๑๒ "
ภาคตะวันออก	๘๐.๒ "	ที่ อ.พานทอง	จ.ชลบุรี	" ๑๒ "
ภาคใต้	๑๑๕.๔ "	ที่ อ.ท่าศาลา	จ.นครศรีธรรมราช	" ๑๓ "

กรมอุตุนิยมวิทยา
๑๘ พ.ย.๑๗

General Situation
Period 11 – 17 November 1974

1. **Throughout the week, an anticyclone over the China Mainland extended its wedge southward to the Upper Thailand, and the associated low pressure trough lay across the southern part and the Gulf of Thailand. Meanwhile in the middle of the period, a tropical depression developed in the South China Sea and moved westward. It was later upgraded to tropical storm "HESTER", and moved westsouthwestward landing at the South Vietnam coast in the vicinity between Qui-Nhon and Nha-Trang at the end of the period. It was then downgraded to a depression strength and moved westward slowly into the Khmer Republic, and then weakened further and eventually dissipated in the area to the northeast of Phnom Penh. Consequently northeast winds prevailed over the Upper Thailand and caused rather cool weather in general throughout the week, with widely scattered rainshowers and thundershowers reported in the first half of the week, except for isolated rainshowers and thundershowers in the northeastern part. The amount of rainfall however decreased with only isolated rainshowers and thundershowers reported during the latter half. For Southern Thailand, scattered rainshowers and thundershowers were registered throughout the week.**

The tropical depression "GLORIA" in the South China Sea gradually decreased its strength and finally dissipated to the southeast of Hong Kong at the beginning of the period.

2. 24 hour - heaviest rainfalls were recorded at the following places:-

Northern Part	55.4 mm.	at Mae Phrik,	Lampang	on 11	November
Northeastern Part	52.8 "	at Pak Thong Chai,	Nakhon Ratchasima	11	"
Central Part	31.4 "	at Amphoe Muang,	Ratchaburi	" 12	"
Eastern Part	80.2 "	at Phan Thong,	Chon Buri	" 12	"
Southern Part	115.8 "	at Tha Sala,	Nakhon Si - Thammarat	" 13	"

Meteorological Department
18 November 1974

ข่าวอากาศเพื่อการเกษตรประจำสัปดาห์

เมื่อวันที่ ๑๑ - ๑๗ พฤศจิกายน ๒๕๑๗ มีลักษณะอากาศซึ่งพอสรุปได้ดังต่อไปนี้:-

ตลอดสัปดาห์ บริเวณความกดอากาศสูงจากประเทศจีนได้แผ่ลิ่มลงมาปกคลุมประเทศไทยตอนบน กับมีร่องความกดอากาศต่ำพาดผ่านภาคใต้และบริเวณอ่าวไทย ขณะเดียวกันในตอนกลางสัปดาห์ได้มีพายุดีเปรสชั่นลูกหนึ่งก่อตัวขึ้นในทะเลจีนใต้และเคลื่อนตัวทางตะวันตก ต่อมาได้หวีกำลังแรงขึ้นเป็นพายุโซนร้อน "เฮสเตอร์" แล้วเคลื่อนตัวต่อมาทางตะวันตกค่อนไปทางใต้เล็กน้อย ขึ้นฝั่งเวียดนามใต้ระหว่างเมืองควีนอนและเมืองนาตรังในตอนปลายสัปดาห์ หลังจากนั้นได้อ่อนกำลังลงเป็นพายุดีเปรสชั่น เคลื่อนตัวทางตะวันตกข้าม ๆ เข้าสู่ประเทศเขมร แล้วอ่อนกำลังลงอีกและได้สลายตัวไปทางตะวันออกเฉียงเหนือของกรุงพนมเปญ ลักษณะเช่นนี้ทำให้ลมตะวันออกเฉียงเหนือพัดปกคลุมบริเวณประเทศไทยตอนบนและทำให้มีอากาศค่อนข้างเย็นโดยทั่วไปตลอดสัปดาห์ สำหรับฝนในครึ่งแรกของสัปดาห์มีฝนและฝนฟ้าคะนองเป็นแห่ง ๆ เว้นแต่ภาคตะวันออกเฉียงเหนือมีฝนและฝนฟ้าคะนองเป็นบางแห่ง ส่วนในครึ่งหลังของสัปดาห์ปริมาณฝนได้ลดน้อยลงโดยมีฝนและฝนฟ้าคะนองเป็นบางแห่ง ส่วนภาคใต้ตลอดสัปดาห์มีฝนและฝนฟ้าคะนองกระจาย

อนึ่ง พายุดีเปรสชั่น "กลอเรีย" ในทะเลจีนใต้ได้อ่อนกำลังลงและได้สลายตัวไปทางตะวันออกเฉียงใต้ของฮ่องกงในตอนต้นสัปดาห์แล้ว

ข้อควรทราบ

สัปดาห์นี้ลมมรสุมตะวันออกเฉียงเหนือพัดปกคลุมประเทศไทยตอนบน ซึ่งจะทำให้มีอากาศแห้งและเย็น อุณหภูมิจะลดลงเล็กน้อยเกือบทั่วไปโดยเฉพาะในระยะครึ่งแรกของสัปดาห์ สำหรับภาคใต้ตลอดสัปดาห์จะมีฝนหรือฝนฟ้าคะนองเกือบทั่วไป และอาจมีฝนตกหนักได้เป็นบางแห่ง ส่วนมากทางตอนล่างของฝั่งตะวันออก

กองอากาศเกษตร กรมอุตุนิยมวิทยา
๑๘ พฤศจิกายน ๒๕๑๗

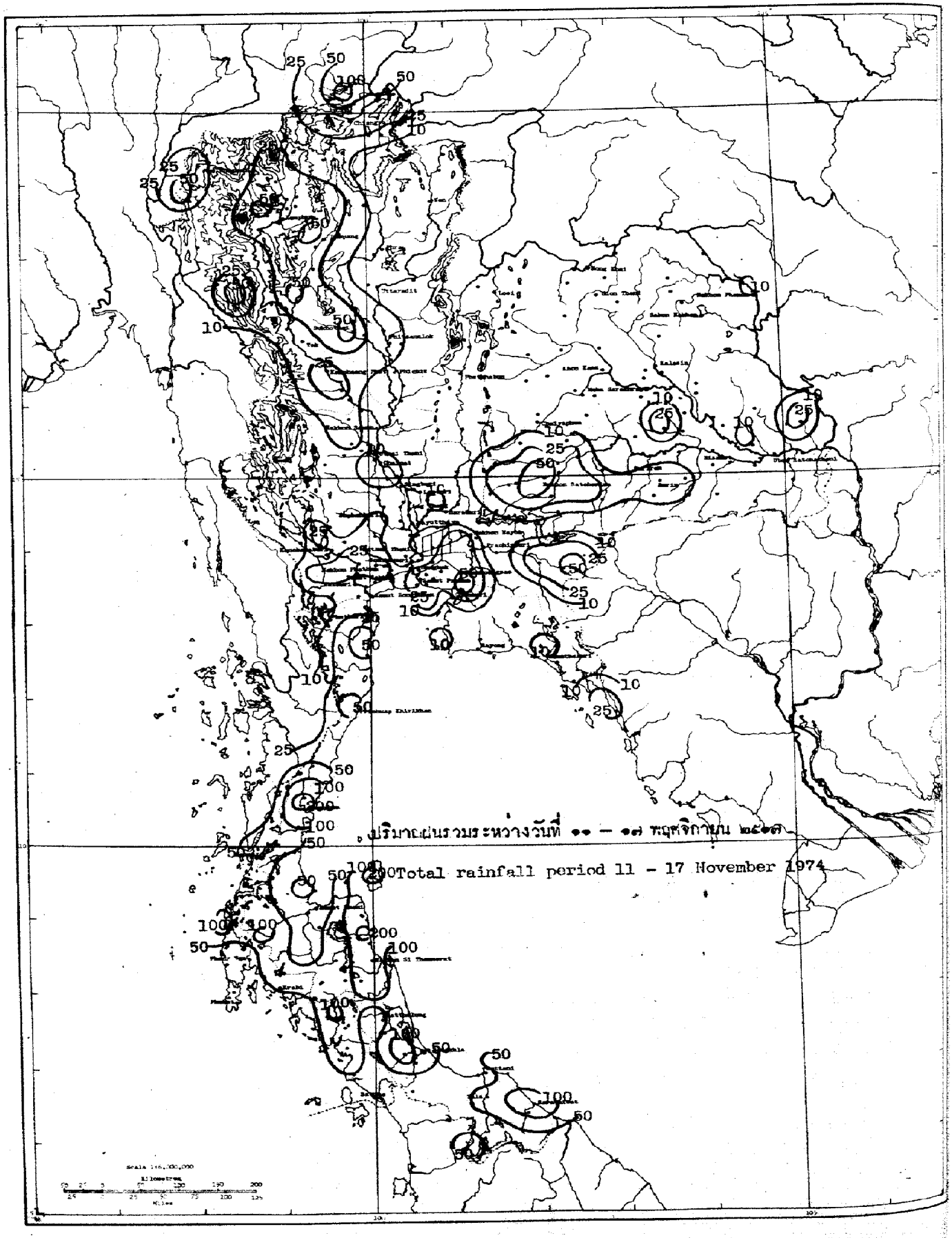
ปริมาณฝนรวมระหว่างวันที่ ๑๑ – ๑๗ พฤศจิกายน ๒๕๑๗
Total rainfall period 11 - 17 November 1974

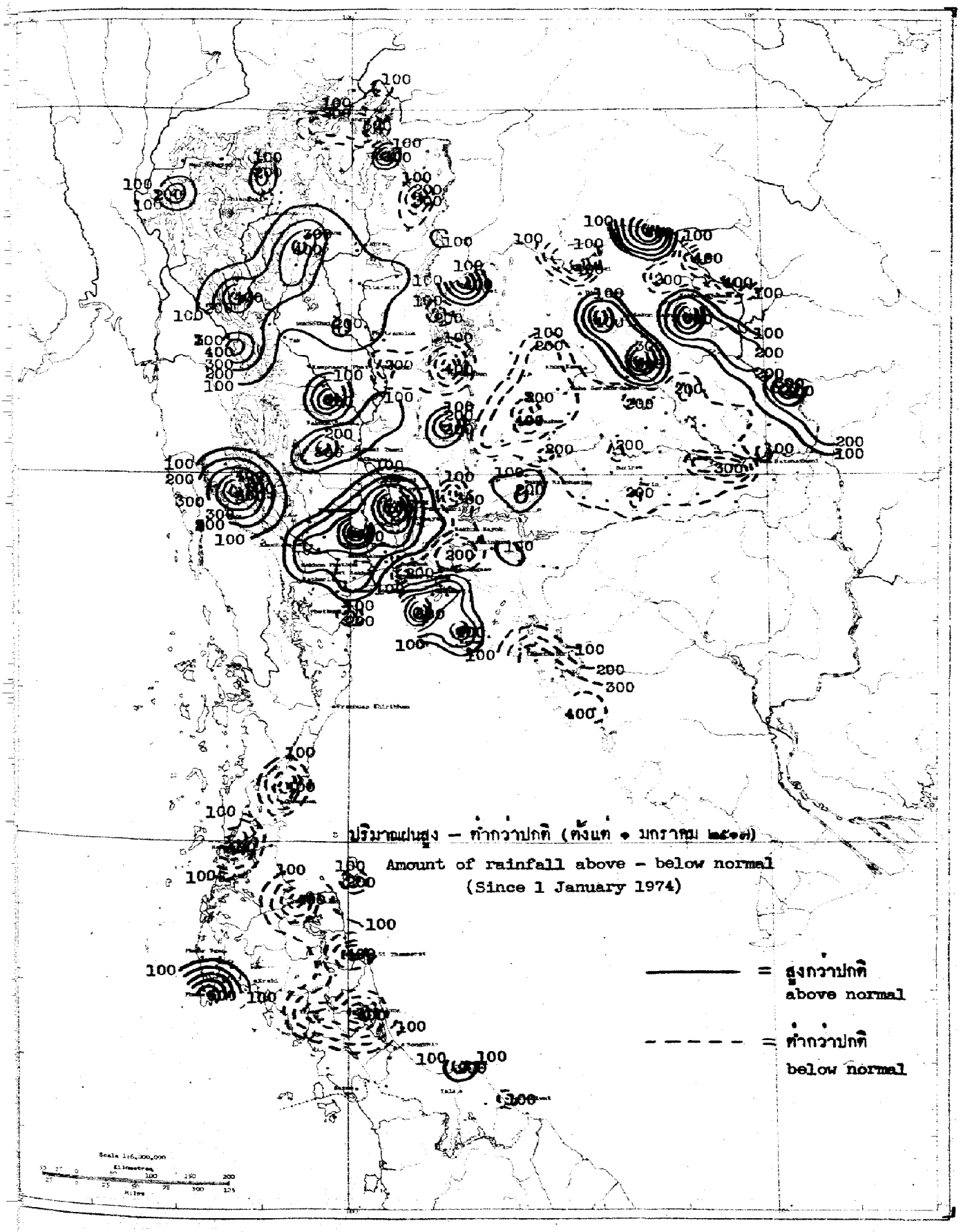
ปริมาณฝนสูง – ต่ำกว่าปกติ (ตั้งแต่ 1 มกราคม 1974)
Amount of rainfall above – below normal
(Since 1 January 1974)
= สูงกว่าปกติ
above normal
= ต่ำกว่าปกติ
below normal

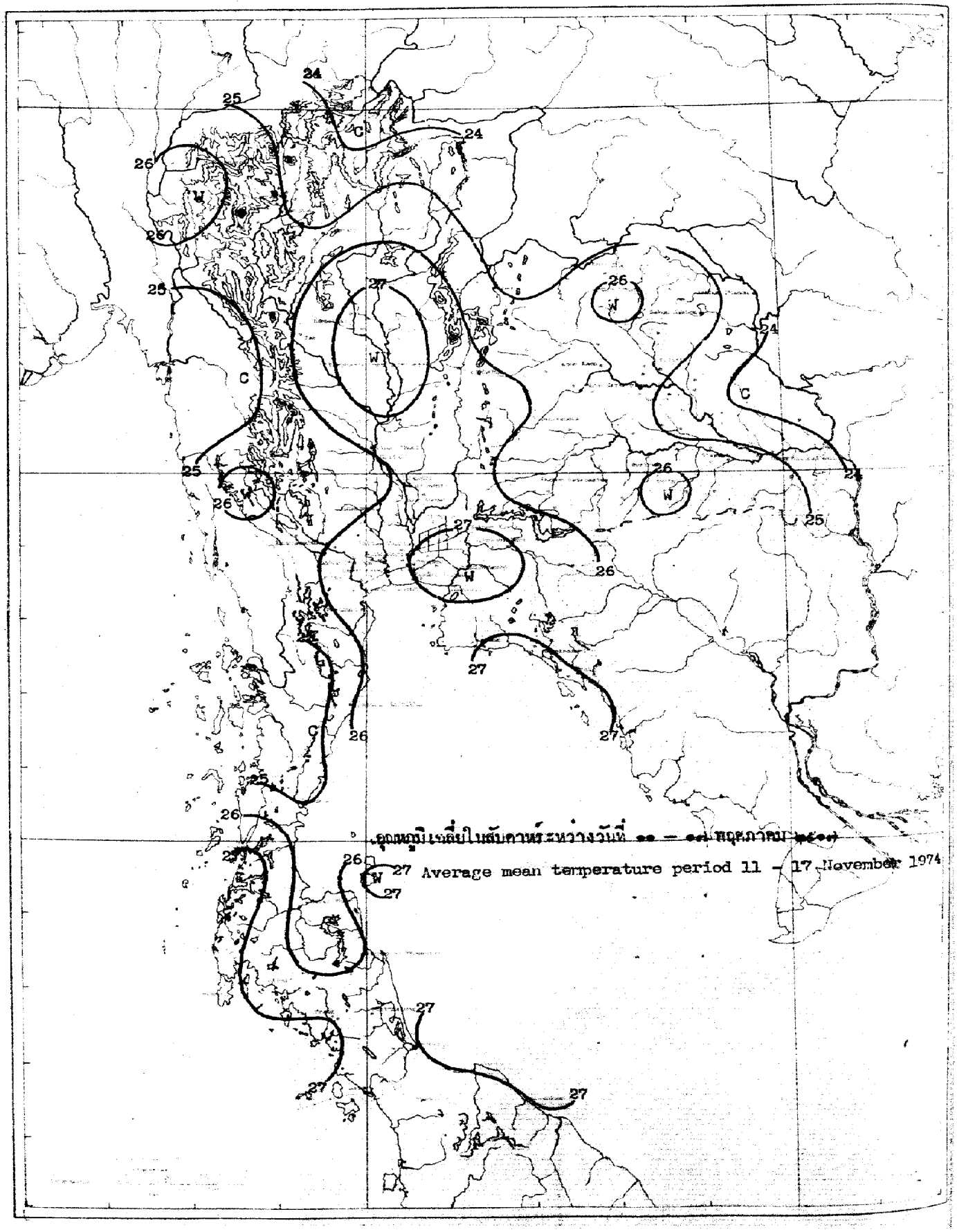
24
25
26
27
C
W
อุณหภูมิเฉลี่ยในคาบระหว่างวันที่ ๑๑ – ๑๗ พฤศจิกายน ๒๕๑๗
27 Average mean temperature period 11 – 17 November 1974

สถานีฝน	Station	วันที่และจำนวนน้ำฝนเป็นมิลลิเมตร Date and amount of rainfall in millimeters							ฝนรวม มม. Total rainfall mm.	ฝนรวมตั้งแต่ 1 มกราคม Accumulative rainfall since 1 January	
		พฤศจิกายน November								ปริมาณ มม. Amount mm.	สูงต่ำกว่าปกติ Above or below Normal
		11	12	13	14	15	16	17			
ภาคเหนือ	**NORTHERN PART**										
1 **เชียงราย**	**CHIANG RAI***	5.0	26.5	10.3	T				41.8	1551.6	-203.7
2 แม่สาย	Mae Sai	16.7	31.3	36.4					84.4	1657.3	+ 96.9
3 เชียงแสน	Chiang Saen	39.3	18.3						57.6	1553.5	- 0.9
4 เชียงของ	Chiang Khong	45.4	13.1	1.2					59.7	1455.6	-120.1
5 แม่จัน	Mae Chan	50.6	40.9	10.3	2.2				104.0	1607.6	-760.2
6 แม่สรวย	Mae Suai	18.4	18.2						36.6	1236.9	- 42.7
7 เทิง	Thoeng		8.6						8.6	1253.9	-397.0
8 เชียงคำ	Chiang Khan		11.3						11.3	1858.3	+516.5
9 เวียงป่าเป้า	Wiang Pa Pao	6.8	28.0						34.8		
10 พาน	Phan	7.7	16.7	9.4					33.8	1080.1	-268.0
11 แม่ใจ	Mae Chai		19.1	0.2					19.3	1395.9	+ 79.7
12 พะเยา	Phayao										
13 จุน	Chun	7.1							7.1	1276.1	-188.9
14 **แม่ฮ่องสอน**	**MAE HONG SON***	25.7	1.6	0.9	T			0.3	28.5	1210.2	- 30.7
15 ปาย	Pai										
16 ขุนยวม	Khun Yuam	5.0	30.0	31.8					66.8	1480.7	+249.0
17 แม่ลาน้อย	Mae La Noi	19.5	2.7						22.2	493.3	
18 แม่สะเรียง	Mae Sariang*	0.3	23.6	0.4			0.2	T	24.3	1277.2	+ 41.6
19 **เชียงใหม่**	**CHIANG MAI***	2.8	19.0	T				1.8	23.6	1157.4	- 85.7
20 ฝาง	Fang										
21 แม่อาย	Mae Ai										
22 เชียงดาว	Chiang Dao		35.8						35.8		
23 แม่แตง	Mae Taeng	9.4	1.2	1.2					11.8	1461.8	+289.2
24 แม่ริม	Mae Rim	20.0	15.3	6.3					41.6	1031.4	- 69.1
25 สันทราย	San Sai	11.0	6.8						17.8	801.2	-370.7
26 ดอยสะเก็ด	Doi Saket	19.1	14.6						33.7	1076.2	-102.0
27 สันกำแพง	San Kamphaeng										
28 หางดง	Hang Dong										
29 สารภี	Saraphi		17.0						17.0	1033.8	
30 สันป่าตอง	San Pa Tong	29.0	55.0						84.0	963.9	- 2.5
31 จอมทอง	Chom Thong	51.3	14.2	5.5					71.0	797.5	-132.0
32 ฮอด	Hot	8.1	32.7	5.8	0.5		2.1		49.2	893.9	-202.6
33 **ลำพูน**	**LAMPHUN**	7.0		4.0					11.0	1025.0	+ 79.9
34 บ้านธาง	Pa Sang	24.2	3.5	11.1					38.8	907.5	- 49.0
35 ลี้	Li	5.7	21.0						26.7	1124.2	- 29.9
36 **ลำปาง**	**LAMPANG***	1.3	49.2	T				2.1	52.8	1400.4	+354.8
37 งาว	Ngao										
38 แจ้ห่ม	Chae Hom	22.5	10.5						33.0	869.1	-106.4
39 เกาะคา	Ko Kha	54.2	25.9				2.1		82.2	1506.3	+466.7
40 สบปราบ	Sop Prap	9.6	24.5	1.3			2.6		38.0	1398.4	+343.2

สถานีฝน	Station	วันที่และจำนวนน้ำฝนเป็นมิลลิเมตร Date and amount of rainfall in millimeters							ฝนรวม มม. Total rainfall mm.	ฝนรวมตั้งแต่ 1 มกราคม Accumulative rainfall since 1 January	
		พฤศจิกายน November								ปริมาณ มม. Amount mm.	สูงต่ำกว่าปกติ Above or below Normal
		11	12	13	14	15	16	17			
41 เถิน	Thoen	9.8	11.3	4.0			0.8		25.9	1369.0	+398.6
42 แม่ริก	Mae Phrik	55.4							55.4	1277.0	+334.6
43 แพร่	PHRAE *	T	T				0.3		0.3	1164.0	+ 76.7
44 สอง	Song										
45 สูงเม่น	Sung Men										
46 เด่นชัย	Den Chai		11.0	1.9					12.9	1342.0	+170.3
47 น่าน	NAN *	0.3						T	0.3	992.9	-306.8
48 ทุ่งช้าง	Thung Chang										
49 เชียงกลาง	Chiang Klang								0.0	973.0	
50 ท่าวังผา	Tha Wang Pha *										
51 บ้วา	Pua								0.0	1232.1	- 42.7
52 สา	Sa										
53 นาน้อย	Na Noi								0.0	832.7	-118.3
54 อุตรดิตถ์	UTTARADIT *	1.6	1.2				T		2.8	1544.0	+121.9
55 ฟากท่า	Fak Tha								0.0	1260.4	+108.7
56 น้ำปาด	Nam Pat								0.0	1295.5	-106.5
57 สนามบินอุตรดิตถ์	Uttaradit Airport *		4.8				T		4.8	1385.1	-118.3
58 ท่าปลา	Tha Pla								0.0	1356.3	+133.8
59 ลับแล	Laplae		4.2						4.2	1290.0	-189.0
60 ตาก	TAK *	0.2	2.2				4.3	3.9	10.6	1371.9	+349.3
61 เขื่อนภูมิพล	Bhumibol Dam *	37.9	7.1		T		5.8	0.1	50.9	1464.6	+424.6
62 บ้านตาก	Ban Tak	10.6							10.6	975.0	+139.2
63 แม่ระมาด	Mae Ramat										
64 แม่สอด	Mae Sot *		5.5				0.7		6.2	1909.7	+405.2
65 สุโขทัย	SUKHOTHAI	15.0					25.5		40.5	914.1	-195.3
66 ทุ่งเสลี่ยม	Thung Saliam	24.2	20.4	14.6					59.2	1479.7	+291.9
67 สวรรคโลก	Sawankhalok										
68 กงไกรลาศ	Kong Krailat	3.1	7.8				6.0		16.9	1108.8	-154.0
69 บ้านด่านลานหอย	Ban Dan Lan Hoi										
70 พิษณุโลก	PHITSANULOK *	17.5	3.3				0.6		21.4	1521.6	+190.8
71 นครไทย	Nakhon Thai										
72 พรหมพิราม	Phrom Phiram	3.9	4.2				4.7		12.8	1145.6	+181.5
73 วังทอง	Wang Thong	0.7	16.0				0.3		17.0	1195.8	-160.0
74 บางกระทุ่ม	Bang Kratum						8.5		8.5	990.3	-389.2
75 กำแพงเพชร	KAMPHAENG PHET		8.1				1.7		9.8	1228.8	+ 27.0
76 พรานกระต่าย	Phan Kratai	2.4	28.0				2.5		32.9	1452.7	+ 29.4
77 คลองขลุง	Khlong Khlung		32.0		3.0		3.4		38.4	1552.6	+251.0
78 ขาณุวรลักษบุรี	Khanu Woralaksaburi		41.1				2.4		43.5	1693.6	+429.5
79 พิจิตร	PHICHIT								0.0	1487.6	- 33.8
80 สามง่าม	Sam Ngam	14.0							14.0	1081.0	-180.1
81 ตะพานหิน	Taphan Hin								0.0	1056.9	-205.5

สถานีฝน	Station	วันที่และจำนวนน้ำฝนเป็นมิลลิเมตร Date and amount of rainfall in millimeters							ฝนรวม มม. Total rainfall mm.	ฝนรวมตั้งแต่ 1 มกราคม Accumulative rainfall since 1 January	
		พฤศจิกายน November								ปริมาณ มม. Amount mm.	สูงต่ำกว่าปกติ Above or below Normal
		11	12	13	14	15	16	17			
82 บางมูลนาค	Bang Mun Nak								0.0	869.8	-257.7
83 โพทะเล	Pho Thale							..	..		..
84 **เพชรบูรณ์**	**PHETCHABUN***						T	0.3	0.3	794.7	-432.6
85 หล่มเก่า	Lom Kao										..
86 หล่มสัก	Lom Sak*						1.2		1.2	1014.2	- 34.6
87 ชนแดน	Chon Daen								0.0	1026.7	-196.2
88 หนองไผ่	Nong Phai								0.0	850.4	-346.8
89 วิเชียรบุรี	Wichian Buri*								0.0	1445.7	+320.8
ภาคตะวันออกเฉียงเหนือ	**NORTHEASTERN PART**									.. ..	
1 เลย	LOEI*	2.8	1.0				T		2.9	1332.3	+124.0
2 เชียงคาน	Chiang Khan						0.2		0.2	1354.0	+ 90.4
3 ท่าลี่	Tha Li								0.0	1375.4	+405.4
4 ด่านซ้าย	Dan Sai								0.0	886.5	-206.8
5 วังสะพุง	Wang Saphung						..		0.0	1074.7	- 21.5
6 **หนองคาย**	**NONG KHAI***		T				1.3		1.3	1298.5	-481.4
7 ศรีเชียงใหม่	Si Chiang Mai						1.1		1.1	1377.3	-306.9
8 ท่าบ่อ	Tha Bo								0.0	1258.9	-279.1
9 โพนพิสัย	Phon Phisai								0.0	1812.0	+ 3.1
10 บึงกาฬ	Bung Kan								0.0	3107.1	+644.1
11 เซกา	Seka										
12 **อุดรธานี**	**UDON THANI***						0.5		0.5	1525.1	- 14.0
13 เพ็ญ	Phen								0.0	1242.1	- 90.6
14 กุมภวาปี	Kumphawapi								0.0	1499.8	+419.7
15 หนองหาน	Nong Han									..	
16 หนองบัวลำภู	Nong Bua Lam Phu								0.0	943.8	+ 67.5
17 **สกลนคร**	**SAKON NAKHON***					T	T		T	1989.5	+522.0
18 วานรนิวาส	Wanon Niwat								0.0	1523.6	-211.5
19 สว่างแดนดิน	Sawang Daen Din								0.0	1469.3	-146.5
20 พรรณานิคม	Phanna Nikhom								0.0	1601.1	+ 82.4
21 **นครพนม**	**NAKHON PHANOM***	10.4					T		10.4	2170.8	-164.0
22 บ้านแพง	Ban Phaeng								0.0	2352.2	-401.0
23 ท่าอุเทน	Tha Uthen								0.0	1825.9	-442.5
24 นาแก	Na Kae								0.0	1724.6	+222.2
25 ธาตุพนม	That Phanom								0.0	1923.7	+163.6
26 มุกดาหาร	Mukdahan*					0.5	T		0.5	1820.1	+329.0
27 **กาฬสินธุ์**	**KALASIN**						1.4		1.4	1888.6	+499.7
28 ยางตลาด	Yang Talat						0.4		0.4	1639.7	+336.1
29 สหัสขันธ์	Sahatsakhan								0.0		
30 กุฉินารายณ์	Kuchinarai								0.0		
31 กมลาไสย	Kamalasai						..		0.0	..	
32 **ร้อยเอ็ด**	**ROI ET***						6.3		6.3	1388.6	- 14.2

สถานีฝน	Station	วันที่และจำนวนน้ำฝนเป็นมิลลิเมตร Date and amount of rainfall in millimeters							ฝนรวม มม. Total rainfall mm.	ฝนรวมตั้งแต่ 1 มกราคม Accumulative rainfall since 1 January	
		พฤศจิกายน November								ปริมาณ มม. Amount mm.	สูงต่ำกว่าปกติ Above or below Normal
		11	12	13	14	15	16	17			
33 โพนทอง	Phon Thong										
34 ธวัชบุรี	Thawatchaburi								0.0	1149.3	-295.7
35 อาจสามารถ	At Samat								0.0	1468.9	+165.1
36 เสลภูมิ	Selaphum					0.7			0.7		
37 จตุรพักตร์พิมาน	Chaturaphak Phimian								0.0	1306.3	+236.0
38 เกษตรวิสัย	Kaset Wisai								0.0	1345.9	- 54.9
39 สุวรรณภูมิ	Suwannaphum						27.1		27.1	1505.4	-198.9
40 มหาสารคาม	MAHA SARAKHAM						1.2		1.2	1142.0	-232.0
41 เชียงยืน	Chiang Yun										
42 กันทรวิชัย	Kantharawichai								0.0	1331.2	+ 96.9
43 โกสุมพิสัย	Kosum Phisai*								0.0	1127.4	-103.6
44 บรบือ	Borabu										
45 วาปีปทุม	Wapi Pathum								0.0	1153.3	- 16.3
46 พยัคฆภูมิพิสัย	Phayakkhaphum Phisai						2.9		2.9	1138.7	-266.0
47 ขอนแก่น	KHON KAEN*								0.0	1155.6	- 44.3
48 น้ำพอง	Nam Phong										
49 ภูเวียง	Phu Wiang								0.0	987.8	-231.5
50 ชุมแพ	Chum Phae								0.0	837.6	-263.0
51 มัญจาคีรี	Mancha Khiri								0.0	698.9	
52 ชนบท	Chonnabot						3.3		3.3	981.4	-202.9
53 บ้านไผ่	Ban Phai								0.0	884.6	-311.4
54 พล	Phon								0.0	1011.0	-257.6
55 หนองสองห้อง	Nong Song Hong								0.0	1062.6	-208.7
56 ชัยภูมิ	CHAIYAPHUM*						1.1	2.3	3.4	809.9	-470.9
57 เกษตรสมบูรณ์	Kaset Sombun								0.0	784.0	- 90.0
58 ภูเขียว	Phu Khieo								0.0	568.4	
59 คอนสวรรค์	Khon Sawan								0.0	762.1	
60 จัตุรัส	Chatturat								0.0	1030.6	- 78.9
61 บำเหน็จณรงค์	Bamnet Narong								0.0	955.6	-255.5
62 นครราชสีมา	NAKHON RATCHASIMA*	42.8					16.3	0.6	59.6	1312.1	+123.3
63 บัวใหญ่	Bua Yai										
64 คง	Khong								0.0	709.6	
65 ด่านขุนทด	Dan Khun Thot	14.5					8.0		22.5	1063.3	+ 23.0
66 โนนไทย	Non Thai	28.9					13.2		42.1	946.3	-151.5
67 โนนสูง	Non Sung	4.5					15.1		19.6	947.2	-273.1
68 พิมาย	Phimai	15.9					19.7		35.6		
69 สีคิ้ว	Sikhiu	23.9					12.5		36.4	1117.8	+ 35.3
70 สูงเนิน	Sung Noen	33.8							33.8	1278.4	+122.6
71 ปักธงชัย	Pak Thong Chai	52.8					26.7		79.5	1327.6	+238.8
72 โชคชัย	Chok Chai*	32.1					35.7		67.8	1236.2	+181.5
73 ครบุรี	Khon Buri										

สถานีฝน	Station	วันที่และจำนวนน้ำฝนเป็นมิลลิเมตร Date and amount of rainfall in millimeters							ฝนรวม มม. Total rainfall mm.	ฝนรวมตั้งแต่ 1 มกราคม Accumulative rainfall since 1 January	
		พฤศจิกายน November								ปริมาณ มม. Amount mm.	สูงต่ำกว่าปกติ Above or below Normal
		11	12	13	14	15	16	17			
74 บุรีรัมย์	BURI RAM	4.3					6.3		10.6		
75 พุทไธสง	Phutthaisong										
76 สตึก	Satuk						2.3		2.3	1109.1	-210.8
77 ลำปลายมาศ	Lam Phai Mat	4.3					5.4		9.7	836.1	
78 นางรอง	Nang Rong*	0.2					24.8		25.0	1114.3	-184.6
79 สุรินทร์	SURIN*	19.3					3.7		23.0	1161.3	-141.3
80 รัตนบุรี	Rattanaburi						6.2		6.2	1173.1	-107.0
81 ท่าตูม	Tha Tum*					T	3.9		3.9	1137.6	- 52.1
82 ศีขรภูมิ	Sikhoraphum						...				
83 ปราสาท	Prasat	6.5					10.3		16.8	980.9	-227.0
84 สังขะ	Sangkha	20.0							20.0	1006.2	-193.1
85 ศรีสะเกษ	SI SA KET						7.8		7.8	1083.0	-396.3
86 ราษีไศล	Rasi Salai								0.0	1328.9	+ 79.9
87 กันทรารมย์	Kantharatom								0.0	903.5	-320.8
88 ขุขันธ์	Khukhan								0.0	1124.2	-158.8
89 ขุนหาญ	Khun Han								0.0	909.7	
90 กันทรลักษ์	Kantharalak						..		0.0	973.1	
91 อุบลราชธานี	UBON RATCHATHANI*					0.1	4.3		4.4	1730.0	+163.8
92 เขมราฐ	Khemarat					1.5			1.5	1884.4	+400.6
93 อำนาจเจริญ	Amnat Charoen								0.0	1451.9	-124.8
94 ยโสธร	Yasothon								0.0	1479.9	+ 28.0
95 ตระการพืชผล	Trakan Phutphon						2.4		2.4	1682.0	+172.4
96 มหาชนะชัย	Maha Chana Chai						9.9		9.9	1337.7	-117.0
97 เขื่องใน	Khuang Nai	10.0							10.0	1126.1	-377.4
98 โขงเจียม	Khong Chiam						26.9		26.9	2037.9	+254.6
99 เดชอุดม	Det Udom						8.4		8.4	1554.1	+ 16.5
100 บุณฑริก	Buntharik										
ภาคกลาง	CENTRAL PART										
1 นครสวรรค์	NAKHON SAWAN*						6.8	T	6.8	1115.4	- 64.4
2 บรรพตพิสัย	Banphot Phisai		3.4				1.5		4.9	1238.7	+280.6
3 ชุมแสง	Chumsaeng										
4 หนองบัว	Nong Bua								0.0	1063.3	-248.0
5 ตาคลี	Tat Yao						5.6		5.6	1198.0	+141.7
6 ท่าตะโก	Tha Tako								0.0	1038.9	- 39.8
7 พยุหะคีรี	Phayuha Khiri		21.9						21.9	1240.1	+183.6
8 ตากฟ้า	Takfah								0.0	1363.6	+ 71.9
9 อุทัยธานี	UTHAI THANI						7.8		7.8	1293.8	+135.8
10 สว่างอารมณ์	Sawang Arom										
11 บ้านไร่	Ban Rai	4.0	2.2						6.2	1512.1	+327.7
12 ทัพทัน	Thap than	2.9					9.9		12.8	1346.2	+ 90.1
13 หนองฉาง	Nong Chang	5.1	9.2						14.3	1599.2	+184.3

สถานีฝน Station	วันที่และจำนวนน้ำฝนเป็นมิลลิเมตร Date and amount of rainfall in millimeters พฤศจิกายน November							ฝนรวม มม. Total rainfall mm.	ฝนรวมตั้งแต่ 1 มกราคม Accumulative rainfall since 1 January	
	11	12	13	14	15	16	17		ปริมาณ มม. Amount mm.	สูงต่ำกว่าปกติ Above or below Normal
14 หนองขาหย่าง Nong Khayang								0.0	1261.2	+ 89.4
15 **ชัยนาท** CHAI NAT						8.9		8.9	1338.0	+205.4
16 มโนรมย์ Manorom						13.5		13.5	1183.2	- 7.6
17 วัดสิงห์ Wat Sing						13.0		13.0	1313.1	+ 80.0
18 หันคา Hankha								0.0	1258.3	+ 99.5
19 **สิงห์บุรี** SING BURI	18.2					4.6		22.8	1255.3	+160.5
20 อินทร์บุรี In Buri								0.0	973.7	-230.6
21 บางระจัน Bang Rachan	14.2							14.2		
22 พรหมบุรี Phrom Buri								0.0	1388.5	+ 31.6
23 **ลพบุรี** LOP BURI*						4.5		4.5	1387.4	+ 50.3
24 บ้านหมี่ Ban Mi	0.5							0.5	1118.9	+ 97.2
25 บัวชุม Bua Chum*	0.2					T	T	0.2	1149.8	- 59.2
26 ชัยบาดาล Chai Badan	0.5							0.5	1115.9	+ 12.1
27 พัฒนานิคม Phatthana Nikhom								0.0	736.1	
28 โคกสำโรง Khok Samrong								0.0	1070.8	+ 15.8
29 ท่าวุ้ง Tha Wung	10.6							10.6	1164.0	-274.6
30 **สุพรรณบุรี** SUPHAN BURI*		2.7				4.2	T	6.9	1576.6	+326.3
31 เดิมบางนางบวช Doembang Nangbuat	6.2					8.5		14.7	1311.8	+174.0
32 สามชุก Sam Chuk								0.0	1373.1	+205.3
33 ดอนเจดีย์ Don Chedi										
34 ศรีประจันต์ Si Phrachan										
35 อู่ทอง U Thong								0.0	825.2	-162.0
36 บางปลาม้า Bang Pa Ma								0.0	1506.8	+555.8
37 สองพี่น้อง Song Phi Nong		18.0				5.9		23.9	1566.6	+737.1
38 **อ่างทอง** ANG THONG						6.0		6.0	1607.1	+288.5
39 โพธิ์ทอง Pho Thong								0.0	2240.7	+760.9
40 ไชโย Chaiyo								0.0	1616.4	+580.4
41 วิเศษชัยชาญ Wiset Chai Chan						3.4		3.4	1710.5	+339.4
42 ป่าโมก Pa Mok		2.5						2.5	1480.2	+310.2
43 **สระบุรี** SARABURI								0.0	1316.8	-229.8
44 พระพุทธบาท Phra Phutthabat								0.0	749.5	
45 บ้านหมอ Ban Mo										
46 เสาไห้ Sao Hai								0.0	1056.1	
47 แก่งคอย Kaeng Khio						0.2		0.2	1205.2	-339.6
48 หนองแค Nong Khae		10.5						10.5	1384.2	-124.0
49 **พระนครศรีอยุธยา** PHRA NAKHON SI AYUTTHAYA								0.0	1548.4	+448.9
50 ท่าเรือ Tha Rua		0.1				5.1		5.2	1170.5	-356.7
51 ผักไห่ Phak Hai						6.0		6.0	1555.4	+183.9
52 บางบาล Bang Ban								0.0	1645.5	+260.9
53 เสนา Sena		T						T	1625.6	+232.5
54 บางไทร Bang Sai						7.2		7.2	1588.0	+232.1

สถานีฝน	Station	วันที่และจำนวนน้ำฝนเป็นมิลลิเมตร Date and amount of rainfall in millimeters							ฝนรวม มม. Total rainfall mm.	ฝนรวมตั้งแต่ 1 มกราคม Accumulative rainfall since 1 January	
		พฤศจิกายน November								ปริมาณ มม. Amount mm.	สูงต่ำกว่าปกติ Above or below Normal
		11	12	13	14	15	16	17			
55 บางปะอิน	Bang Pa-in								0.0	1660.2	+300.1
56 ปทุมธานี	PATHUM THANI		8.6						8.6	984.0	
57 หนองเสือ	Nong Sua	5.0	4.7						9.7	1825.2	+309.8
58 ธัญบุรี	Thanyaburi								0.0	1210.6	-323.0
59 รังสิต	Rangsit								0.0	1182.7	-314.7
60 ลำลูกกา	Lam Luk Ka		20.4				1.8		22.2	1252.8	-123.6
61 นนทบุรี	NONTHABURI								0.0	1239.2	+130.5
62 บางบัวทอง	Bang Bua Thong										
63 ธนบุรี	THON BURI	0.9	4.2						5.1		
64 ตลิ่งชัน	Taling Chan										
65 บางขุนเทียน	Bang Khun Thian										
66 ราษฎร์บูรณะ	Rat Burana										
67 กรุงเทพมหานคร	BANGKOK METROPOLIS	2.0	2.6				0.3		4.9	1518.1	+ 32.9
68 สนามบินดอนเมือง	Don Muang Airport*	1.0	1.2				3.7	T	5.9	1119.1	-371.2
69 บางเขน	Bang Khen	1.5	1.5				2.3		5.3	1399.4	- 88.9
70 มีนบุรี	Min Buri										
71 ลาดกระบัง	Lat Krabang										
72 ศูนย์วิจัยบางนา	Bangk Na*	6.0	T				0.5		6.5	1243.4	
73 กาญจนบุรี	KANCHANABURI*	17.2	7.4				3.7	T	28.3	1567.2	+468.2
74 สังขละบุรี	Sangkhla Buri										
75 เหมืองปีลือก	Pilok										
76 ทองผาภูมิ	Thong Pha Phum*	0.6	1.7						2.3	2246.9	+649.7
77 ศรีสวัสดิ์	Si Sawat										
78 ไทรโยค	Sai Yok										
79 พนมทวน	Phanom Thuan	3.0	T						3.0	966.8	+167.4
80 ท่าม่วง	Tha Muang	4.0	5.4				10.0		19.4	1188.9	+290.1
81 นครปฐม	NAKHON PATHOM	0.8	14.7				1.3		16.8	1337.7	+115.3
82 บางเลน	Bang Len		26.0						26.0	1040.2	-133.6
83 นครชัยศรี	Nakhon Chaisi	1.2	23.5				1.8		26.5	1265.1	+273.1
84 ราชบุรี	RATCHABURI		31.4						31.4	1013.2	-225.0
85 บ้านโป่ง	Ban Pong	28.9	2.0				2.5		33.4	1261.5	+275.3
86 โพธาราม	Photharam		10.4	2.9					13.3	1241.4	+111.9
87 ดำเนินสะดวก	Damnoen Saduak										
88 ปากท่อ	Pak Tho			14.8			4.0		18.8	864.5	-196.1
89 สมุทรสงคราม	SAMUT SONGKHRAM	2.7	9.6				1.4		13.7	1109.6	+ 38.5
90 บางคณฑี	Bang Khonthi		22.1						22.1	1377.3	+232.1
91 อัมพวา	Amphawa		9.6	10.0					19.6	927.9	-174.3
92 สมุทรสาคร	SAMUT SAKHON	30.3	2.8						33.1	1237.1	- 77.6
93 กระทุ่มแบน	Kratum Baen	6.9	15.4						22.3	1292.8	+ 73.5
94 สมุทรปราการ	SAMUT PRAKAN	3.5							3.5	1130.5	-224.2
95 บางพลี	Bang Phli	27.2							27.2	1344.2	- 81.2

สถานีฝน	วันที่และจำนวนน้ำฝนเป็นมิลลิเมตร Date and amount of rainfall in millimeters							ฝนรวม มม.	ฝนรวมตั้งแต่ 1 มกราคม Accumulative rainfall since 1 January	
	พฤศจิกายน November									
	11	12	13	14	15	16	17	Total rainfall mm.	ปริมาณ มม. Amount mm.	สูงต่ำกว่าปกติ Above or below Normal
ภาคตะวันออก EASTERN PART										
1 นครนายก NAKHON NAYOK						5.4		5.4	1728.8	-187.6
2 บ้านนา Ban Na								0.0	1722.8	-249.5
3 ปากพลี Pak Phli								0.0	1744.8	-178.3
4 องครักษ์ Ongkharak						1.9		1.9	1907.3	+124.9
5 ปราจีนบุรี PRACHIN BURI*	0.2					2.9		3.1	1951.9	- 86.6
6 ประจันตคาม Prachantakham								0.0	1625.0	- 40.8
7 บ้านสร้าง Ban Sang		34.0						34.0		
8 ศรีมหาโพธิ Si Maha Phot		6.1						6.1	1421.1	-267.2
9 กบินทร์บุรี Kabin Buri*		4.0						4.0	1670.3	+122.8
10 สระแก้ว Sa Kaeo		3.1				30.0		33.1	1824.9	+115.2
11 วัฒนานคร Watthana Nakhon		10.1				28.2		38.3	1479.7	- 44.7
12 อรัญประเทศ Aranyaprathet*	T	38.9				26.0	2.1	67.0	1480.4	- 89.4
13 ฉะเชิงเทรา CHACHOENGSAO		25.7						25.7	1127.2	-233.0
14 บ้านโพธิ์ Ban Pho		10.8						10.8	1386.1	+147.7
15 ชลบุรี CHON BURI*		T				6.4	T	6.4	1715.1	+352.1
16 พานทอง Phan Thong		80.2						80.2	1388.2	+306.4
17 บ้านบึง Ban Bung		2.4				3.2		5.6	1432.6	+165.8
18 เกาะสีชัง Ko Sichang*	0.2	20.3				7.8	T	28.3	1894.5	+686.5
19 ศรีราชา Si Racha		7.5						7.5	1530.8	+383.1
20 สัตหีบ Sattahip*	0.2	T	5.0			8.8		14.0	1417.0	+138.9
21 ระยอง RAYONG		9.4						9.4	1507.8	+224.8
22 บ้านค่าย Ban Khai						T		T	1752.9	+494.1
23 แกลง Klaeng								0.0	1973.8	- 25.9
24 จันทบุรี CHANTHABURI*	21.4						2.6	24.0	2831.9	-515.2
25 ท่าใหม่ Tha Mai								0.0	1560.9	
26 มะขาม Makham										
27 ตราด TRAT		5.7						5.7	3460.4	-339.7
28 เขาสมิง Khao Saming										
29 แหลมงอบ Laem Ngop	2.0	1.5						3.5		
30 คลองใหญ่ Khlong Yai*	15.9	3.6				4.8	4.3	28.6	4364.9	-455.1
ภาคใต้ SOUTHERN PART										
1 เพชรบุรี PHETCHABURI		4.7	2.4			4.6		11.7	869.4	-232.7
2 บ้านแหลม Ban Laem			8.2					8.2	866.1	-298.8
3 บ้านลาด Ban Lat		3.8				3.6		7.4	1113.1	+ 18.4
4 ท่ายาง Tha Yang		1.4						1.4	699.6	- 92.0
5 ชะอำ Cha-am	8.3	26.2	2.6					37.1	828.8	- 32.8
6 ประจวบคีรีขันธ์ PRACHUAP KHIRI KHAN*	2.9	27.1	37.1	T		T		67.1	982.8	- 46.5
7 หัวหิน Hua Hin*	7.2	42.5	33.0			2.6	1.0	86.3	907.6	- 79.1
8 ปราณบุรี Pran Buri	80.5	0.9	0.2			0.8		82.4		
9 ชุมพร CHUMPHON*	41.2	62.5	27.6	43.8	T		24.7	199.8	1408.5	-384.5

สถานีฝน	Station	วันที่และจำนวนน้ำฝนเป็นมิลลิเมตร Date and amount of rainfall in millimeters							ฝนรวม มม. Total rainfall mm.	ฝนรวมตั้งแต่ 1 มกราคม Accumulative rainfall since 1 January	
		พฤศจิกายน November								ปริมาณ มม. Amount mm.	สูงต่ำกว่าปกติ Above or below Normal
		11	12	13	14	15	16	17			
10 ท่าแซะ	Tha Sae	32.5	43.2	13.4	23.3				112.4	1356.8	-482.8
11 สวี	Sawi	38.1	61.2	36.8	17.5				153.6		
12 หลังสวน	Lang Suan		49.5	38.0					87.5		
13 **สุราษฎร์ธานี**	**SURAT THANI***	3.9	1.8	14.0	14.2	1.1	3.1	5.2	43.3	993.7	-434.0
14 ไชยา	Chaiya	15.7	T	15.3	2.1				33.1	1261.5	-101.3
15 เกาะสมุย	Ko Samui*	28.0	61.2	76.9	9.7			38.0	213.8	1034.2	-248.1
16 พุนพิน	Phunphin	2.8	0.6	18.4	..				21.8	1077.9	-198.3
17 ท่าฉาง	Tha Chang		14.8	5.2	44.3				64.3		
18 กาญจนดิษฐ์	Kanchanadit										
19 บ้านนาสาร	Ban Na San										
20 **นครศรีธรรมราช**	**NAKHON SI THAMMARAT***	34.6	6.7	14.6	4.7			39.5	102.1	1278.3	-422.6
21 สิชล	Sichon	30.1	40.5	50.1					120.7	952.2	
22 ท่าศาลา	Tha Sala	6.9	96.2	115.8					218.9	1297.8	-168.0
23 ฉวาง	Chawang		5.7		..				5.7	1648.0	-113.1
24 ทุ่งสง	Thung Song		34.4	10.0	8.3				52.7	1269.0	
25 ร่อนพิบูลย์	Ron Phibun		31.5	12.0	84.2		35.2		162.9	1051.9	-262.7
26 ปากพนัง	Pak Phanang	40.2	15.3	32.4					87.9		
27 **พัทลุง**	**PHATTHALUNG**		7.9	31.1					39.0	913.2	-711.1
28 ควนขนุน	Khuan Khanun		108.3	11.2	11.6				131.1	1166.5	
29 ปากพยูน	Pak Phayun		70.7	10.6					81.3	556.4	
30 เขาชัยสน	Khao Chaison		12.2	11.1			12.2		35.5	790.4	
31 **สงขลา**	**SONGKHLA***	0.2	14.6	17.3	17.3	10.4		25.2	85.0	833.2	-605.5
32 รัตภูมิ	Rattaphum	10.9	54.0	26.4			20.4		111.7	900.2	
33 หาดใหญ่	Hat Yai	9.0	13.1	35.5	0.4	23.2	16.1	16.0	113.3	1054.6	
34 สะเดา	Sadao	22.4	8.5						30.9	1150.6	
35 **ปัตตานี**	**PATTANI***		8.6	10.1	16.9	12.2		11.0	58.8	1131.1	+212.4
36 หนองจิก	Nong Chik			30.3					30.3	488.9	
37 ยะหริ่ง	Yaring	5.4		32.4		14.5			52.3	758.8	
38 มายอ	Mayo		2.4	8.4	8.6	3.0			22.4	1111.4	
39 โคกโพธิ์	Khok Pho	..	47.5	7.8		13.5	4.5		73.3	1539.7	
40 ปะนาเระ	Panare	12.3	7.9	5.9					26.1		
41 **ยะลา**	**YALA**	20.2		43.1		11.7			75.0	1360.1	
42 ยะหา	Yaha	19.4		21.4	6.2		5.8		52.8	1276.2	
43 รามัน	Raman			73.5		8.6			82.1	1480.8	
44 บันนังสตา	Bannang Satar	2.7		15.4	4.0	2.1	14.9		39.1		
45 เบตง	Betong	52.1			24.3		12.5		88.9	1397.5	
46 **นราธิวาส**	**NARATHIWAT***	0.7	13.4	77.6	12.2	10.1	20.1	22.5	156.6	1483.5	-119.8
47 ยี่งอ	Yi-ngo		50.8	60.5	5.4		1.8		118.5	1399.2	
48 ระแงะ	Rangae		28.0						28.0		
49 ตากใบ	Tak Bai		45.8	56.2	17.4		17.9		137.3		
50 สุไหงโกลก	Sungai Kolok										

สถานีฝน	Station	วันที่และจำนวนน้ำฝนเป็นมิลลิเมตร Date and amount of rainfall in millimeters							ฝนรวม มม. Total rainfall mm.	ฝนรวมตั้งแต่ 1 มกร Accumulative rainfall since 1 January	
		พฤศจิกายน November								ปริมาณ มม. Amount mm.	สูงต่ำกว่า Above or below Normal
		11	12	13	14	15	16	17			
51 ระนอง	RANONG*	11.4	6.4	5.5	6.3			39.7	69.3	3765.7	-483.1
52 กระบุรี	Kra Buri	19.3				24.9			44.2	2392.4	
53 พังงา	PHANGNGA				14.0				14.0	2361.1	
54 ตะกั่วป่า	Takua Pa	20.5	35.2	26.8	84.6	2.8			169.9	5065.9	
55 กะปง	Kapong	7.1	2.2	23.1	15.9	7.0			55.3	4333.9	
56 ท้ายเหมือง	Thai Muang		11.4	5.8	14.1				31.3	3425.8	
57 ตะกั่วทุ่ง	Takua Thung				12.0	8.1			20.1	3156.7	
58 ทับปุด	Thap Put			30.6	55.1		48.7		134.4	1859.1	
59 ภูเก็ต	PHUKET*	0.2	5.4	2.9	4.1		1.9		14.5	2688.6	+467.9
60 สนามบินภูเก็ต	Phuker Airport*	2.7	9.0	2.7	22.0			T	36.4	3018.0	+520.6
61 กระบี่	KRABI		41.9	7.1	17.3	7.3	8.5		82.1	1962.1	
62 อ่าวลึก	Ao Luk		4.0	8.9	30.7		7.4		51.0	1856.4	
63 คลองท่อม	Khlong Tom	63.6	1.1	7.4	7.2		4.9		84.2	1442.9	
64 ตรัง	TRANG										
65 สนามบินตรัง	Trang Airport*	19.6	5.6	28.7	0.9		29.4	26.4	110.6	1711.6	-524.9
66 สิเกา	Sikao	5.5	0.8	1.0	26.0				33.0	1840.3	
67 ย่านตาขาว	Yan Ta Khao		67.3	2.8					70.1	1898.0	
68 ปะเหลียน	Palian			18.1	56.6		15.3		90.0	2097.5	
69 สตูล	SATUN										
70 ทุ่งหว้า	Thung Wa	10.0		2.0	40.5				52.5	1455.9	

สถานีฝน	Station	วันที่และจำนวนน้ำฝนเป็นมิลลิเมตร Date and amount of rainfall in millimeters พฤศจิกายน November 11	12	13	14	15	16	17	ฝนรวม มม. Total rainfall mm.	ฝนรวมตั้งแต่ 1 มกราคม Accumulative rainfall since 1 January ปริมาณ มม. Amount mm.	สูงต่ำกว่าปกติ Above or below Normal
กรุงเทพมหานคร	**BANGKOK METROPOLIS**										
...นีเครื่องรับส่งวิทยุนนทบุรี	Overseas Radio Receiving Station		0.9				0.2		1.1	1229.7	
ร. การช่างนนทบุรี	Nonthaburi Trade School								0.0	876.6	
...งานปรมาณูเพื่อสันติ	Atomic Energy For Peace	1.0	1.0						2.0	1021.8	
...งกำกับการรถวิทยุ ฯ	MMP. Sub Division Car Center										
...วิทยาลัยครูจันทรเกษม	Chankasem College Education	1.0	1.1				1.0		3.1	764.0	
...รไฟฟ้าฝ่ายผลิต	Electrical Supply Authority								0.0	1078.9	
...นที่การบินพลเรือน	Civil Aviation Training Center								0.0	935.4	
ร. โยธินบูรณะ	Yothin Burana School		2.7						2.7		
...สถานีรถไฟบางบำหรุ	Bang Bamru Railway Station								0.0	1157.2	
ว.ว. พาณิชยการสยาม	Siam Commercial School		T						T	1216.0	
ว.ว. การประชาสัมพันธ์	Public Relation School	0.8	3.0				0.8		4.6	1310.5	
ว.ว. สามเสนนอก	Sam Sen Nok School	0.2	8.9				1.2	T	10.9	1070.7	
...มหาวิทยาลัยรามคำแหง	Ramkhamhaeng University	0.6	10.7				1.3		12.6	1124.8	
ว.ว. ศรีอุไล	Sri Ulai School	1.0	T				T		1.0	1223.1	
ว.ว. จิตรลดา	Chitlada School	6.3					1.3		7.6	1536.4	
เขตบางกะปิ	Bangkapi Boundary										
เขตหนองจอก	Nong Chok Boundary										
กระทรวงศึกษาธิการ	Ministry of Education								0.0	1065.5	
ว.ว. ช่างกลวิทยา	Changkoi Vitthaya School	0.7	2.3				1.2		4.1	1225.7	
...ร. 1 พัน 2 รอ.	Second Infantry Battalion										
...บ้านมนังคศิลา	Ban Manangkha Sila										
ว.ว. โกสัตสโมสร	Kosit Samosorn School	T	T				T		T	1442.7	
ประตูน้ำปทุมวัน	Pathumvan Irr.	5.0					T		5.0	1311.5	
ว.ว. เฉลิมสาสน์ศึกษา	Chaloemsart Suksa School								0.0	917.1	
วิทยาลัยเพาะช่าง	Poh Chang College	1.0	T						1.0	1286.0	
ว.ว. มาเตร์เดอี	Mater Dei School										
สถานีย่อยไฟฟ้าบางกะปิ	Sup Center of Electriat Supply-Bangkapi						T		T	1051.7	
วิทยาลัยพาณิชยการธนบุรี	Thonburi Commercial College	2.0					T		2.0	1164.4	
วิทยาลัยครูบ้านสมเด็จ	Bansomdet Teacher College		1.0				0.5		1.5	1206.0	
เขตคลองสาน	Khlong San Boundary	0.7	0.6						1.3	1271.2	
ว.ว. เตรียมทหาร	Armed Force Academy Preparatory-School	1.0	2.8						3.8	1512.4	
ว.ว. กรุงเทพคริสเตียน	Bangkok Christian College	0.9	0.7						1.6	1162.7	
ว.ว. ศรีวิกรม์	Srivikorn School	1.0	2.9						3.9	1347.2	
ประตูน้ำพระโขนง	Prakhanong Irr.	1.6							1.6	1241.7	
ว.ว. สมุทิศศึกษา	Somchit Suksa School										
ว.ว. ยานนาเวศวิทยากม	Yannaves Vitthayakhom School										
ว.ว. พระโขนง	Prakhanong School	1.9							1.9		
ว.ว. ช่องนนทรี	Chong Nonthri School										

อุณหภูมิสูงสุดและต่ำสุดประจำวันที่ ๑๑ — ๑๗ พฤศจิกายน ๒๕๑๗

Daily Max. and Min. Temperature 11 - 17 November 1974

สถานี	Station	อุณหภูมิสูงสุดและต่ำสุดเป็นองศา ซ. Max. and Min. Temperature in degree C.							เฉลี่ยสูงสุด ต่ำสุด Average Max. Min.	เฉลี่ยในสัปดาห์ Weekly Mean	ค่าปกติประจำเดือน Monthly Normal
		11	12	13	14	15	16	17			
ภาคเหนือ	**NORTHERN PART**										
1 เชียงราย	CHIANG RAI	30.9 21.4	27.4 20.4	26.2 20.0	28.5 19.3	27.4 19.9	28.2 17.2	26.2 21.0	27.7 19.9	23.8	23.1
2 แม่ฮ่องสอน	MAE HONG SON	32.3 22.0	31.0 20.8	31.0 22.5	28.0 21.8	31.0 20.8	32.0 19.7	27.6 21.5	30.4 21.2	25.8	25.3
3 เชียงใหม่	CHIANG MAI	30.8 22.5	26.9 22.0	27.6 21.7	28.9 21.0	29.2 19.6	29.8 18.0	26.8 22.3	28.6 21.0	24.8	24.4
4 น่าน	NAN	30.3 22.3	29.7 20.5	30.7 22.4	30.5 19.6	30.4 19.8	28.9 18.3	28.9 22.4	29.8 20.8	25.3	24.9
5 ท่าวังผา	Tha Wang Pha	30.5 21.8	29.5 21.2	29.5 21.7	30.3 18.9	30.8 18.5	.. 17.0	.. ..	30.1 19.9	25.0	..
6 ลำปาง	LAMPANG	30.5 21.2	26.4 22.1	29.4 20.8	29.3 21.0	30.8 19.5	30.9 19.1	27.6 22.4	29.1 20.8	25.0	24.7
7 แม่สะเรียง	Mae Sariang	32.7 22.4	31.7 23.1	30.6 22.6	30.6 21.8	31.1 19.6	30.9 19.6	28.5 20.8	30.9 21.3	26.1	25.9
8 แพร่	PHRAE	31.4 22.5	30.5 22.0	30.5 22.4	30.1 20.4	30.4 19.5	28.5 19.9	28.8 22.5	30.0 21.3	25.7	25.1
9 อุตรดิตถ์	UTTARADIT	32.8 23.0	31.6 24.0	31.6 23.6	31.6 21.2	32.0 20.2	30.6 20.8	29.4 23.6	31.4 22.3	26.9	26.5
10 สนามบินอุตรดิตถ์	Uttaradit Airport	31.4 22.4	23.3	31.0 22.6	30.2 20.4	30.4 19.6	29.3 19.5	.. ..	30.5 21.3	25.9	..
11 ตาก	TAK	31.2 24.6	30.2 22.9	29.7 22.5	29.4 22.8	30.0 21.5	29.2 19.8	24.6 22.2	29.2 22.2	25.7	25.4
12 พิษณุโลก	PHITSANULOK	32.8 23.5	30.7 24.9	30.8 22.4	30.5 20.8	31.1 22.5	30.9 22.3	29.2 23.8	30.9 22.9	26.9	26.9
13 แม่สอด	Mae Sot	29.5 22.7	30.4 21.2	30.1 21.6	30.0 19.7	30.2 19.4	29.6 19.0	29.1 22.0	29.8 20.8	25.3	25.6
14 เพชรบูรณ์	PHETCHABUN	33.0 21.0	31.7 21.3	31.2 21.5	31.7 19.6	31.2 20.6	29.3 20.3	28.7 23.1	31.0 21.1	26.1	25.3
15 หล่มสัก	Lom Sak	33.4 21.4	31.2 21.6	30.6 22.8	30.8 18.5	30.6 19.8	29.6 20.2	.. 21.5	31.0 20.9	26.0	..
16 วิเชียรบุรี	Wichian Buri	30.5 22.1	31.0 22.2	30.5 21.0	31.0 21.3	31.2 21.1	.. 20.5	.. ..	30.8 21.4	26.1	..
ภาคตะวันออกเฉียงเหนือ	**NORTHEASTERN PART**										
1 หนองคาย	NONG KHAI	28.6 21.8	29.2 22.1	29.7 19.4	29.8 19.0	29.2 19.1	28.2 20.0	29.8 20.2	29.2 20.2	24.7	24.8
2 เลย	LOEI	27.6 21.9	27.7 21.4	28.7 20.0	29.7 20.3	30.2 18.1	27.9 19.9	27.5 21.1	28.5 21.4	25.0	23.8
3 อุดรธานี	UDON THANI	30.9 22.7	30.9 23.2	29.5 21.2	30.9 20.1	29.3 19.4	29.3 21.8	28.8 20.7	29.7 21.3	25.5	25.1
4 สกลนคร	SAKON NAKHON	30.6 22.5	30.7 21.2	30.2 19.5	28.7 18.2	29.4 18.2	28.2 20.3	29.3 20.1	29.6 20.0	24.8	24.1
5 นครพนม	NAKHON PHANOM	31.3 21.5	28.7 20.8	30.3 18.3	29.5 17.8	29.5 19.4	28.8 19.8	30.0 21.0	29.9 19.8	24.9	24.8
6 มุกดาหาร	Mukdahan	30.7 21.5	28.2 20.8	27.3 19.5	28.5 18.6	28.3 19.6	27.2 19.4	28.2 20.6	28.6 20.8	24.3	24.3
7 ขอนแก่น	KHON KAEN	29.7 22.2	29.9 22.6	29.8 20.1	29.1 19.6	29.7 18.6	28.2 20.1	30.2 20.6	29.5 20.3	24.9	25.1
8 โกสุมพิสัย	Kosum Phisai	29.3 22.2	29.2 22.7	29.4 20.3	28.2 19.3	28.4 20.8	27.2 25.2	.. 21.6	28.6 20.8	24.7	..
9 ร้อยเอ็ด	ROI ET	29.7 21.8	30.0 22.4	29.2 19.6	29.2 18.8	29.4 19.2	28.0 20.5	29.7 19.7	29.3 20.5	24.8	25.1
10 ชัยภูมิ	CHAIYAPHUM	29.2 23.2	29.6 23.2	28.8 22.2	29.5 21.0	29.3 22.2	28.3 21.3	29.2 22.1	29.1 22.2	25.7	25.3
11 อุบลราชธานี	UBON RATCHATHANI	31.0 21.5	31.4 21.0	29.3 19.2	30.5 18.6	29.3 19.2	30.0 19.2	30.9 20.2	30.3 19.8	25.1	25.4
12 สุรินทร์	SURIN	31.2 23.3	30.7 23.1	30.2 21.1	30.0 20.3	28.5 20.8	28.0 21.1	30.8 20.9	29.9 21.5	25.7	25.1
13 ท่าตูม	Tha Tum	30.0 22.4	30.1 22.3	28.9 20.2	29.4 19.4	28.2 19.6	28.1 20.7	30.0 20.1	29.2 20.7	25.0	..
14 นางรอง	Nang Rong	30.6 23.2	29.7 23.0	29.6 21.7	29.5 20.0	28.5 20.5	26.8 21.8	.. 20.5	29.8 21.5	25.3	..

สถานี	Station	อุณหภูมิสูงสุดและต่ำสุดเป็นองศา ซ. Max. and Min. Temperature in degree C.							เฉลี่ยสูงสุด ต่ำสุด Average Max. Min.	เฉลี่ยในสัปดาห์ Weekly Mean	ค่าปกติประจำเดือน Monthly Normal
		11	12	13	14	15	16	17			
15 นครราชสีมา	NAKHON RATCHASIMA	29.8 23.4	28.9 22.4	29.0 21.3	29.2 20.1	29.0 20.8	26.6 21.5	28.1 20.1	28.7 21.4	25.1	25.0
16 โชคชัย	Chok Chai	30.1 23.1	29.5 22.1	29.3 21.1	28.9 19.8	29.1 19.9	25.9 21.5	.. 19.8	28.8 21.0	24.9	..
ภาคกลาง	**CENTRAL PART**										
1 นครสวรรค์	NAKHON SAWAN	31.9 23.5	31.8 23.6	30.7 22.4	30.9 21.4	31.5 21.5	29.8 21.8	27.8 23.1	30.6 22.5	26.6	26.6
2 ลพบุรี	LOP BURI	32.0 23.8	31.1 23.1	30.9 23.0	30.3 22.0	31.8 23.0	29.1 22.0	28.2 20.2	30.2 22.3	26.3	26.5
3 สุพรรณบุรี	SUPHAN BURI	30.6 19.8	30.2 23.0	29.6 22.1	31.1 20.5	30.9 21.1	30.6 21.2	27.3 20.5	30.0 21.2	25.6	26.4
4 กาญจนบุรี	KANCHANABURI	31.0 23.1	28.7 22.6	29.1 22.6	30.1 21.4	30.2 21.4	30.6 21.5	25.7 21.7	29.3 21.9	25.6	25.8
5 ทองผาภูมิ	Thong Pha Phum	32.1 21.3	30.9 22.2	30.1 22.0	30.1 20.3	30.0 19.3	31.1 20.0	26.8 22.0	30.0 21.0	25.5	..
6 สนามบินดอนเมือง	Dong Muang Airport	28.2 22.4	29.8 24.0	28.1 22.8	29.4 21.1	29.8 21.0	27.2 22.8	27.2 20.8	28.5 22.1	25.3	27.4
7 กรุงเทพมหานคร	BANGKOK METROPOLIS	30.2 23.0	31.7 24.3	30.3 23.8	30.9 22.5	32.0 22.5	30.0 22.9	29.9 22.7	30.5 23.1	26.8	27.1
8 ศูนย์วิจัย ฯ บางนา	Bang Na	29.5 23.4	30.8 25.0	30.0 24.0	29.0 22.8	30.7 23.2	29.2 23.5	29.0 20.4	29.7 23.2	26.5	..
ภาคตะวันออก	**EASTERN PART**										
1 ปราจีนบุรี	PRACHIN BURI	31.3 23.9	32.0 23.9	30.9 23.6	31.7 23.0	31.0 24.0	27.4 23.5	29.9 22.2	30.3 23.4	26.9	27.0
2 กบินทร์บุรี	Kabin Buri	32.3 23.7	30.7 23.0	30.9 23.0	30.7 22.2	30.6 23.1	27.3 23.8	.. 22.1	30.3 23.6	26.7	..
3 อรัญประเทศ	Aranyaprathet	31.8 23.0	31.6 23.7	31.0 21.0	32.2 21.0	32.0 21.5	26.9 20.7	29.6 20.0	30.5 21.6	26.1	26.2
4 ชลบุรี	CHON BURI	31.4 23.0	31.7 23.8	31.5 23.2	29.7 22.4	31.7 22.6	28.8 22.8	29.8 22.5	30.7 22.9	26.8	26.6
5 เกาะสีชัง	Ko Si Chang	29.9 24.6	30.7 23.0	30.3 23.3	28.5 23.8	30.1 24.4	29.2 24.9	29.5 25.1	29.7 23.9	26.8	27.1
6 สัตหีบ	Sattahip	27.5 23.2	29.6 23.4	30.6 23.0	30.7 21.6	31.4 22.6	28.4 22.4	30.7 21.7	29.8 22.6	26.2	27.6
7 ระยอง	RAYONG	29.4 23.1	31.0 23.8	31.8 23.5	32.2 22.5	32.8 23.3	25.8	..	31.4 23.2	27.3	..
8 จันทบุรี	CHANTHABURI	29.6 21.7	31.6 23.9	30.4 24.5	29.5 23.5	30.7 22.6	26.3 23.5	30.5 23.0	29.8 23.2	26.5	26.6
9 คลองใหญ่	Khlong Yai	31.3 22.8	31.1 22.3	32.8 23.5	32.7 23.5	31.5 23.1	30.2 22.5	30.1 22.3	31.4 22.8	27.1	26.7
ภาคใต้	**SOUTHERN PART**										
1 หัวหิน	Hua Hin	27.4 22.2	25.8 23.7	27.3 23.1	29.1 23.4	30.0 23.8	30.0 24.2	29.0 22.5	28.4 23.3	25.9	26.4
2 ประจวบคีรีขันธ์	PRACHUAP KHIRI KHAN	29.3 23.8	25.3 22.7	24.4 22.4	30.1 22.0	30.5 22.6	31.5 23.6	30.1 22.9	28.7 22.9	25.8	26.1
3 ชุมพร	CHUMPHON	30.5 23.1	24.6 23.6	27.0 23.0	25.7 23.0	30.4 22.4	30.6 22.4	30.0 22.9	27.2 22.9	25.1	25.9
4 สุราษฎร์ธานี	SURAT THANI	29.6 21.3	25.8 22.3	29.6 22.8	29.2 22.5	29.8 21.6	29.6 23.9	29.7 23.5	29.0 22.6	25.8	26.2
5 เกาะสมุย	Ko Samui	31.0 23.8	26.7 23.5	28.7 23.1	30.2 23.3	31.1 24.2	30.9 25.8	29.8 24.6	29.8 24.6	26.9	..
6 นครศรีธรรมราช	NAKHON SI THAMMARAT	30.5 23.4	27.7 23.6	28.3 22.5	28.3 22.4	30.7 22.6	30.4 23.9	31.2 23.1	29.6 23.1	26.4	26.2
7 สงขลา	SONGKHLA	32.0 23.4	32.2 24.2	27.5 22.6	26.7 22.9	31.7 23.2	31.6 24.0	31.8 24.9	30.5 23.6	27.1	26.9
8 ปัตตานี	PATTANI	31.5 23.0	31.5 22.9	27.4 23.6	27.3 22.6	30.9 22.1	32.9 22.6	32.2 22.9	30.4 22.7	26.6	26.6
9 นราธิวาส	NARATHIWAT	30.3 23.4	30.4 23.9	28.0 23.6	26.1 23.6	30.4 22.2	32.4 23.1	30.5 23.6	29.7 23.2	26.5	26.2
10 ระนอง	RANONG	31.0 23.0	25.7 22.5	31.1 23.9	29.0 23.0	31.6 21.9	33.0 22.0	31.8 22.1	30.5 22.6	26.6	26.1
11 ภูเก็ต	PHUKET	31.0 22.8	31.0 23.3	30.7 23.6	29.5 23.8	31.1 23.2	31.3 23.4	31.4 23.7	30.9 23.4	27.2	27.2
12 สนามบินภูเก็ต	Phuket Airport	29.2 22.6	28.5 22.5	30.9 22.2	27.5 22.9	29.5 22.6	30.9 22.5	30.0 22.8	29.2 22.5	25.9	26.6
13 สนามบินตรัง	Trang Airport	32.4 22.5	30.7 23.0	30.4 23.0	30.6 23.3	32.0 22.5	33.4 23.0	32.4 22.3	31.7 22.8	27.3	26.7

แก้ไขเพิ่มเติมรายงานจำนวนน้ำฝนเนื่องจากได้รับรายงานภายหลัง สำหรับรายงานอากาศประจำสัปดาห์ ฉบับที่ ๔๕/๒๕๑๗

Corrections for late rainfall data reports in weekly weather report No. 45/1974

สถานีฝน Station	วันที่และจำนวนน้ำฝนเป็นมิลลิเมตร Date and amount of rainfall in millimeters พฤศจิกายน November 4	5	6	7	8	9	10	ฝนรวม มม. Total rainfall mm.	ฝนรวมตั้งแต่ 1 มกราคม Accumulative rainfall since 1 January ปริมาณ มม. Amount mm.	สูงต่ำกว่าปกติ Above or below Normal
ภาคตะวันออกเฉียงเหนือ NORTHEASTERN PART										
49 ภูเวียง Phu Wiang							11.5	40.5	987.8	-230.0
50 ชุมแพ Chum Phae							37.7	58.2	837.6	-269.0
52 ชนนท Chennabet							19.5	43.9	978.1	-213.3
ภาคกลาง CENTRAL PART										
49 พระนครศรีอยุธยา PHRANAKHON SI AYUTTHAYA							19.6	33.5	1548.4	+461.0
53 เสนา Sena							29.0	45.6	1625.6	+245.2
54 บางไทร Bang Sai							37.2	48.4	1580.8	+229.5
55 บางปะอิน Bang Pa-in							27.9	43.9	1660.2	+303.8
57 หนองเสือ Nong Sua							14.5	40.2	1815.5	+321.3
59 รังสิต Rangsit							47.0	87.2	1182.7	-298.2
60 ลำลูกกา Lam Luk Ka							16.5	79.6	1230.0	-138.4
90 บางคูนที Bang Khonthi							34.5	34.5	1355.2	+237.0
93 กระทุ่มแบน Krathum Baen							11.7	30.1	1270.5	+ 77.3
94 สมุทรปราการ SAMUT PRAKAN							24.2	56.7	1127.0	-212.8
95 บางพลี Bang Phli							27.2	71.8	1317.0	-102.6
ภาคตะวันออก EASTERN PART										
1 นครนายก NAKHON NAYOK							31.1	85.1	1723.4	-181.2
2 บางนา Ban Na							12.8	102.8	1722.8	-236.3
4 องครักษ์ Ongkharak							22.4	22.4	1905.4	+136.6
13 ฉะเชิงเทรา CHACHOENGSAO							30.8	108.1	1101.5	-269.9
14 บางโพธิ์ Ban Pho							51.5	147.7	1375.3	- 47.7
16 พานทอง Phan Thong							11.1	92.4	1308.0	+230.6
17 บางบึง Ban Bung							51.9	104.7	1427.0	+168.7
ภาคใต้ SOUTHERN PART										
53 พังงา PHANGNGA							18.0	122.2	2347.1	
54 ตะกั่วป่า Takua Pa							39.8	276.2	4896.0	
55 กะปง Kapong					44.7	4.0	40.7	283.4	4278.6	
56 ทายเหมือง Thai Muang						13.4	47.1	266.8	3394.5	
57 ตะกั่วทุ่ง Takua Thung							14.0	159.6	3136.6	
58 ทับปุด Thap Put							24.3	68.5	1724.7	
62 อาวลึก Ao Luk							22.4	73.7	1805.4	
63 คลองท่อม Khlong Tom							36.4	80.9	1395.1	
66 สิเกา Sikao						1.8	6.8	26.1	1807.3	
67 ยานตาขาว Yan Ta Khao							12.8	52.3	1827.9	

REMARKS

1. **Meteorological Department's Station (with * mark).** Rainfall observation is performed daily at 07.00 a.m. by the Meteorological Department's personnel. Therefore the daily rainfall amount in this publication means the total amount of rainfall in 24-hr. period from 07.00 a.m. of the recorded date to 07.00 a.m. of the following day.

2. **Voluntary Rainfall Station (without * mark)** located at Distric or Province. Rainfall observation is performed daily at 09.00 a.m. by the voluntary observer. The daily rainfall amount means the total amount of rainfall in 24-hr. period from 09.00 a.m. of the recorded date to 09.00 a.m. of the following day.

3. **Rainfall and Temperature Data.** The daily rainfall and temperature observations are submitted to the Meteorological Department soon after the measurement by the following means:-
   - — the Meteorological Department's stations send their observations by radio and telegraph.
   - — the voluntary rainfall stations send their observations by telegraph.

   Those daily reports generally arrive at the Meteorological Department from about 07.00 a.m. to 07.00 p.m.

4. **Data.** Various data published in this publication are obtained from radio and telegraph reports. Therefore the user should be cautious in using them. If there is any doubts please inquire the Rainfall Statistics Section of Hydrometeorology Division for further informations.

5. **Various Symbols.** The symbols used in this publication have the following meanings:—

Blank	**represents**	**No rainfall or report of observation does not arrive in time for publication**
T	,,	**Trace or light rainfall with amount less than 0.1 mm.**
*	,,	Meteorological Department's station

Meteorological Department
Bangkok Metropolis

Hydrometeorology Division
Tel. 916053, 910178

- **กำหนดออก** สัปดาห์ละ 1 ฉบับ ปีละ 52 ฉบับ
- **ค่าบำรุง** ฉบับละ 5 บาท ปีละ 150 บาท
- **การบอกรับ** ติดต่อที่กองอุตุนิยมวิทยาอุทก กรมอุตุนิยมวิทยา

โทร. 916053

พิมพ์ที่โรงพิมพ์กรมอุตุนิยมวิทยา กระทรวงคมนาคม กรุงเทพมหานคร

เรืองเอก เจตน์ ไชยลาโภ ผู้พิมพ์โฆษณา 2517

06.1/595
C4Ge

กรมอุตุนิยมวิทยา กระทรวงคมนาคม

รายงานอากาศประจำสัปดาห์ ระหว่างวันที่ ๑๘ – ๒๔ พฤศจิกายน ๒๕๑๗

และ

การคาดหมายลักษณะอากาศ ระหว่างวันที่ ๒๕ พฤศจิกายน – ๑ ธันวาคม ๒๕๑๗

ฉบับที่ ๔๗/๒๕๑๗

ดร. เจริญ เจริญรัชต์ภาคย์

อธิบดีกรมอุตุนิยมวิทยา

METEOROLOGICAL DEPARTMENT

MINISTRY OF COMMUNICATIONS

BANGKOK, THAILAND

WEEKLY WEATHER REPORT

DURING THE PERIOD 18 – 24 NOVEMBER 1974

AND

WEATHER OUTLOOK

DURING 25 NOVEMBER – 1 DECEMBER 1974

No. 47/1974

Charoen Charoen-rajapark

Director — General

ATMOSPHERIC SCIENCES
LIBRARY
DEC 3 1974
N.O.A.A.
U. S. Dept. of Commerce

หมายเหตุ

1. **สถานีของกรมอุตุนิยมวิทยา** (ที่มีเครื่องหมาย *) ทำการตรวจวัดจำนวนฝนตกเวลา 07.00 น. ทุก ๆ วัน โดยเจ้าหน้าที่ของกรมอุตุนิยมวิทยา ดังนั้น จำนวนฝนรายวันในรายงานเล่มนี้ หมายถึงปริมาณฝนรวมในช่วงเวลา 24 ชม. ตั้งแต่เวลา 07.00 น. ของวันที่แจ้งไว้ในรายงานจนถึงเวลา 07.00 น. ของวันรุ่งขึ้น

2. **สถานีฝน** (ที่ไม่มีเครื่องหมาย *) ตามอำเภอหรือจังหวัด ทำการตรวจวัดจำนวนฝนตกเวลา 09.00 น. ทุก ๆ วัน โดยเจ้าหน้าที่ที่อยู่ในอำเภอหรือจังหวัดที่ได้รับแต่งตั้งจากกรมอุตุนิยมวิทยา ดังนั้น จำนวนฝนรายวัน หมายถึงปริมาณฝนรวมในช่วงเวลา 24 ชม. ตั้งแต่เวลา 09.00 น. ของวันที่แจ้งไว้ในรายงานจนถึงเวลา 09.00 น. ของวันรุ่งขึ้น

3. **ข้อมูลฝนและอุณหภูมิ** ที่พิมพ์ในรายงานประจำสัปดาห์เล่มนี้ เป็นผลการตรวจวัดฝนที่เจ้าหน้าที่ผู้ทำการตรวจรายงานส่งมายังกรมอุตุนิยมวิทยาทุก ๆ วัน ภายหลังการตรวจดังนี้.—

   — สถานีของกรมอุตุนิยมวิทยา ส่งรายงานทางวิทยุสื่อสารและโทรเลข
   — สถานีฝนตามอำเภอหรือจังหวัด ส่งรายงานทางโทรเลข

   รายงานดังกล่าวนี้จะส่งมาถึงกรมอุตุนิยมวิทยาตั้งแต่เวลาประมาณ 07.00 น. จนถึงเวลา 19.00 น. ทุก ๆ วัน

4. **ข้อมูลต่าง ๆ** เหล่านี้ได้ดำเนินการจัดพิมพ์จากรายงานที่ได้รับทางวิทยุสื่อสารและโทรเลข โดยยังไม่ได้ทำการตรวจสอบ เพื่อสนองความต้องการแก่ผู้ใช้อย่างรีบด่วน ดังนั้น ผู้ใช้จึงควรพิจารณาข้อมูลก่อนที่จะนำไปใช้ หากมีข้อสงสัยประการใด โปรดติดต่อสอบถามเจ้าหน้าที่แผนกสถิติฝน กองอุตุนิยมวิทยาอุทก

5. **สัญญลักษณ์ต่าง ๆ** มีความหมายดังนี้.—

ช่องว่าง	แสดงว่า	ไม่มีฝนหรือยังไม่ได้รับรายงานประจำวัน
T	„	ฝนตกเล็กน้อยวัดได้ไม่ถึง 0.1 มม.
*	„	เป็นสถานีของกรมอุตุนิยมวิทยา

กองอุตุนิยมวิทยาอุทก กรมอุตุนิยมวิทยา
กรุงเทพมหานคร โทร. 916053, 910178

การคาดหมายลักษณะอากาศใน ๗ วันข้างหน้า

ตั้งแต่วันที่ ๒๕ พฤศจิกายน – ๑ ธันวาคม ๒๕๑๗

ลักษณะทั่วไป

บริเวณความกดอากาศสูงซึ่งมีกำลังค่อนข้างแรงจากประเทศจีน กำลังแผ่ลงมาปกคลุมประเทศไทยตอนบน

ภาคเหนือ ภาคตะวันออกเฉียงเหนือ	ตลอดสัปดาห์ท้องฟ้าแจ่มใสเป็นส่วนมาก กับมีหมอกในตอนเช้าและอุณหภูมิจะลดลงเล็กน้อยในครึ่งแรกของสัปดาห์
ภาคกลาง ภาคตะวันออก อ่าวไทย ฝั่งตะวันออก	ตลอดสัปดาห์ท้องฟ้าโปร่ง และคาดว่าอุณหภูมิจะลดลงเล็กน้อยในครึ่งแรกของสัปดาห์
อ่าวไทย ฝั่งตะวันตก	ตลอดสัปดาห์จะมีฝนหรือฝนฟ้าคะนองเกือบทั่วไป ส่วนมากตั้งแต่ชุมพรลงไป โดยจะมีฝนตกหนักเป็นแห่ง ๆ
ภาคใต้ ฝั่งตะวันตก	ตลอดสัปดาห์มีฝนเล็กน้อยกระจาย
กรุงเทพมหานคร	ท้องฟ้าโปร่ง และคาดว่าอุณหภูมิจะลดลงเล็กน้อยในครึ่งแรกของสัปดาห์

กรมอุตุนิยมวิทยา

๒๔ พ.ย.๗๔

Weather outlook for the period 25 November – 1 December 1974

General Situation

A rather active high pressure area from China mainland extends its ridge to cover the Upper Thailand.

Northern Part: **Northeastern Part:**	**Mostly fine throughout the week with morning fog and slight decrease in temperature during the first half of the week.**
Central Part: **Eastern Part:** **Gulf of Thailand, East Coast:**	**Fair throughout the week with slight decrease in temperature during the first half of the week.**
Gulf of Thailand, West Coast:	**Almost widespread showers or thundershowers with isolated heavy falls throughout the week mainly from Chumphon southward.**
Southern Thailand, West Coast:	**Scattered light showers during the week.**
Bangkok Metropolis:	**Fair with slight decrease in temperature during the first half of the week.**

Meteorological Department
25 November 1974

สรุปลักษณะอากาศทั่วไปในรอบสัปดาห์
ตั้งแต่วันที่ ๑๘ – ๒๔ พฤศจิกายน ๒๕๑๗

๑. ตลอดสัปดาห์ บริเวณความกดอากาศสูงในประเทศจีนซึ่งมีกำลังปานกลางได้แผ่ลิ่มลงมาปกคลุมบริเวณประเทศไทยตอนบนและด้านอ่าวไทย โดยมีลมมรสุมตะวันออกเฉียงเหนือซึ่งมีกำลังค่อนข้างแรงพัดผ่าน ลักษณะเช่นนี้ทำให้บริเวณประเทศไทยตอนบนมีท้องฟ้าโปร่งและอากาศเย็นโดยทั่วไป ยกเว้นทางตอนบนของภาคเหนือและภาคตะวันออกเฉียงเหนืออากาศค่อนข้างหนาว สำหรับภาคใต้ เนื่องจากลมมรสุมตะวันออกเฉียงเหนือซึ่งมีกำลังค่อนข้างแรง พัดปกคลุมด้านอ่าวไทยฝั่งตะวันตกของประเทศ ทำให้มีฝนตกชุกหนาแน่นติดต่อกันตลอดสัปดาห์ทั้งแต่จังหวัดชุมพรลงไป โดยมีฝนตกหนักถึงหนักมากเป็นแห่ง ๆ และก่อให้เกิดน้ำท่วมในพื้นที่ลุ่มบางแห่งในบริเวณจังหวัดแถบชายฝั่งทะเล เช่น ชุมพร, สุราษฎร์ธานี, นครศรีธรรมราช, สงขลา และปัตตานี เป็นต้น ส่วนภาคใต้ฝั่งตะวันตกมีฝนและฝนฟ้าคะนองเกือบทั่วไปโดยมีฝนตกหนักเป็นบางแห่ง

๒. รายงานอุณหภูมิต่ำสุดในภาคต่าง ๆ ของประเทศไทยมีดังนี้.–

ภาคเหนือ	๑๑.๑ °ซ.ที่	อ.แม่สอด	จ.เชียงราย	เมื่อวันที่ ๒๓ พ.ย.
ภาคตะวันออกเฉียงเหนือ	๑๔.๔ °ซ.ที่	อ.เมือง	จ.นครพนม	" ๒๓ "
ภาคกลาง	๑๗.๐ °ซ.ที่	อ.ทองผาภูมิ	จ.กาญจนบุรี	" ๒๓ "
ภาคตะวันออก	๑๔.๓ °ซ.ที่	อ.อรัญประเทศ	จ.ปราจีนบุรี	" ๒๑ "
ภาคใต้	๒๑.๖ °ซ.ที่	อ.เกาะสมุย	จ.สุราษฎร์ธานี	" ๒๐ "

๓. รายงานฝนสูงสุดมีดังนี้.–

ภาคใต้	๓๓๔.๒ มม.ที่	อ.ท่าศาลา	จ.นครศรีธรรมราช	เมื่อวันที่ ๒๑ พ.ย.

กรมอุตุนิยมวิทยา

๒๕ พ.ย.๑๗

General Situation

Period 18 - 24 November 1974

1. An anticyclone of moderate strength from China Mainland extended its wedge southward toward Upper Thailand and the Head of the Gulf of Thailand, with rather intensifying northeast monsoon prevailed over the entire Country. Consequently fair and cool weather in general was experienced over Upper Thailand, except for rather cold weather in the upper portions of the northern and northeastern parts. Since rather intensifying northeast monsoon prevailed over the Gulf of Thailand West Coast, continuous and copious rains with widely scattered heavy to very heavy falls occurred in Southern Thailand throughout the week, especially in the area southward from Chumphon Province. This situation resulted in considerable floods over the low-lying-areas in the Provinces located along the coast such as Chumphon, Surat Thani, Nakhon Si - Thammarat, Songkhla, Pattani, etc., whereas almost widespread rainshowers and thundershowers with isolated heavy falls were reported in Southern Thailand West Coast.

2. Lowest temperatures in the various parts of Thailand were as follow:-

Northern Part	11.1 C.at Mae Sot,	Tak	on 23	November
Northeastern Part	14.8 C.at Amphoe Muang,	Nakhon Phanom	22	"
Central Part	17.0 C.at Thong Pha Phum,	Kancanaburi	22	"
Eastern Part	19.3 C.at Aranyaprathet,	Prachin Buri	21	"
Southern Part	21.6 C.at Ko Samui,	Surat Thani	20	"

3. Heaviest rainfalls were recorded at the following places:-

Southern Part	339.2 mm.at Tha Sala,	Nakhon Si Thammarat	- on 21 November

Meteorological Department
25 November 1974

ข่าวอากาศเพื่อการเกษตรประจำสัปดาห์

เมื่อวันที่ ๑๙ - ๒๔ พฤศจิกายน ๒๕๑๗ มีลักษณะอากาศซึ่งพอสรุปได้ดังต่อไปนี้:-

ตลอดสัปดาห์ บริเวณความกดอากาศสูงในประเทศจีน ซึ่งมีกำลังปานกลางได้แผ่ลิ่มลงมาปกคลุมบริเวณประเทศไทยตอนบนและด้านอ่าวไทย โดยมีลมมรสุมตะวันออกเฉียงเหนือซึ่งมีกำลังค่อนข้างแรงพัดผ่าน ลักษณะเช่นนี้ทำให้บริเวณประเทศไทยตอนบนมีท้องฟ้าโปร่งและอากาศเย็นโดยทั่วไป ยกเว้นทางตอนบนของภาคเหนือและภาคตะวันออกเฉียงเหนืออากาศค่อนข้างหนาว สำหรับภาคใต้เนื่องจากลมมรสุมตะวันออกเฉียงเหนือซึ่งมีกำลังค่อนข้างแรงพัดปกคลุมด้านอ่าวไทยฝั่งตะวันตกของประเทศ ทำให้มีฝนตกชุกหนาแน่นติดต่อกันตลอดสัปดาห์ตั้งแต่จังหวัดชุมพรลงไป โดยมีฝนตกหนักถึงหนักมากเป็นแห่ง ๆ และก่อให้เกิดน้ำท่วมในพื้นที่ลุ่มบางแห่งในบริเวณจังหวัดแถบชายฝั่งทะเล เช่น ชุมพร, สุราษฎร์ธานี, นครศรีธรรมราช, สงขลา และปัตตานี เป็นต้น ส่วนภาคใต้ฝั่งตะวันตกมีฝนและฝนฟ้าคะนองเกือบทั่วไปโดยมีฝนตกหนักเป็นบางแห่ง

ข้อควรทราบ

บริเวณประเทศไทยตอนบนจะมีอากาศเย็นลงอีกเล็กน้อยในระยะครึ่งแรกของสัปดาห์ สำหรับภาคใต้ตลอดสัปดาห์จะยังคงมีฝนหนาแน่น โดยเฉพาะตั้งแต่จังหวัดชุมพรลงไปอาจมีฝนตกหนักได้เป็นแห่ง ๆ กสิกรควรระมัดระวังความเสียหายจากฝนตกหนักไว้ด้วย

กองอากาศเกษตร กรมอุตุนิยมวิทยา
๒๕ พฤศจิกายน ๒๕๑๗

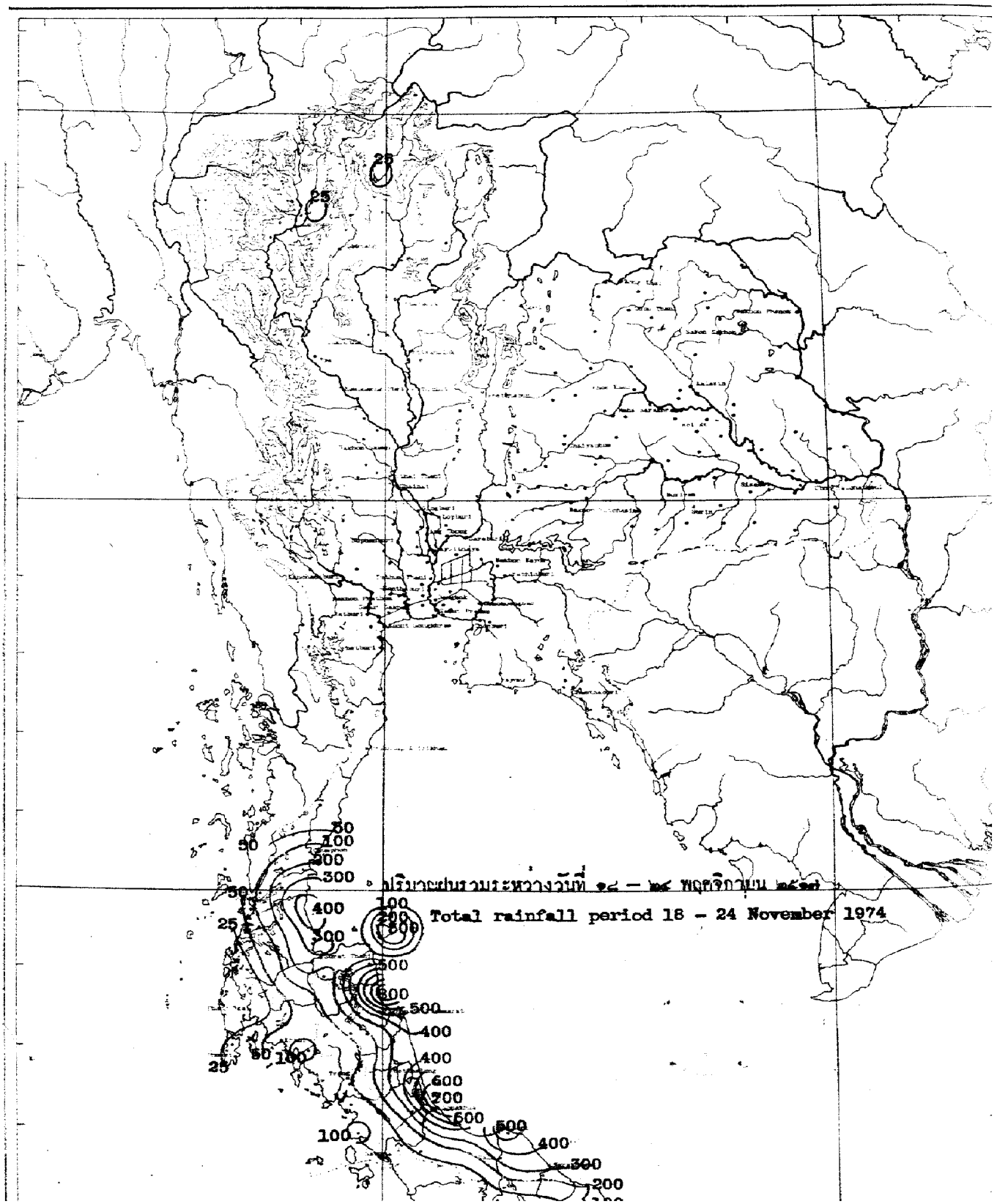

ปริมาณฝนรวมระหว่างวันที่ ๑๘ – ๒๔ พฤศจิกายน ๒๕๑๗

Total rainfall period 18 – 24 November 1974

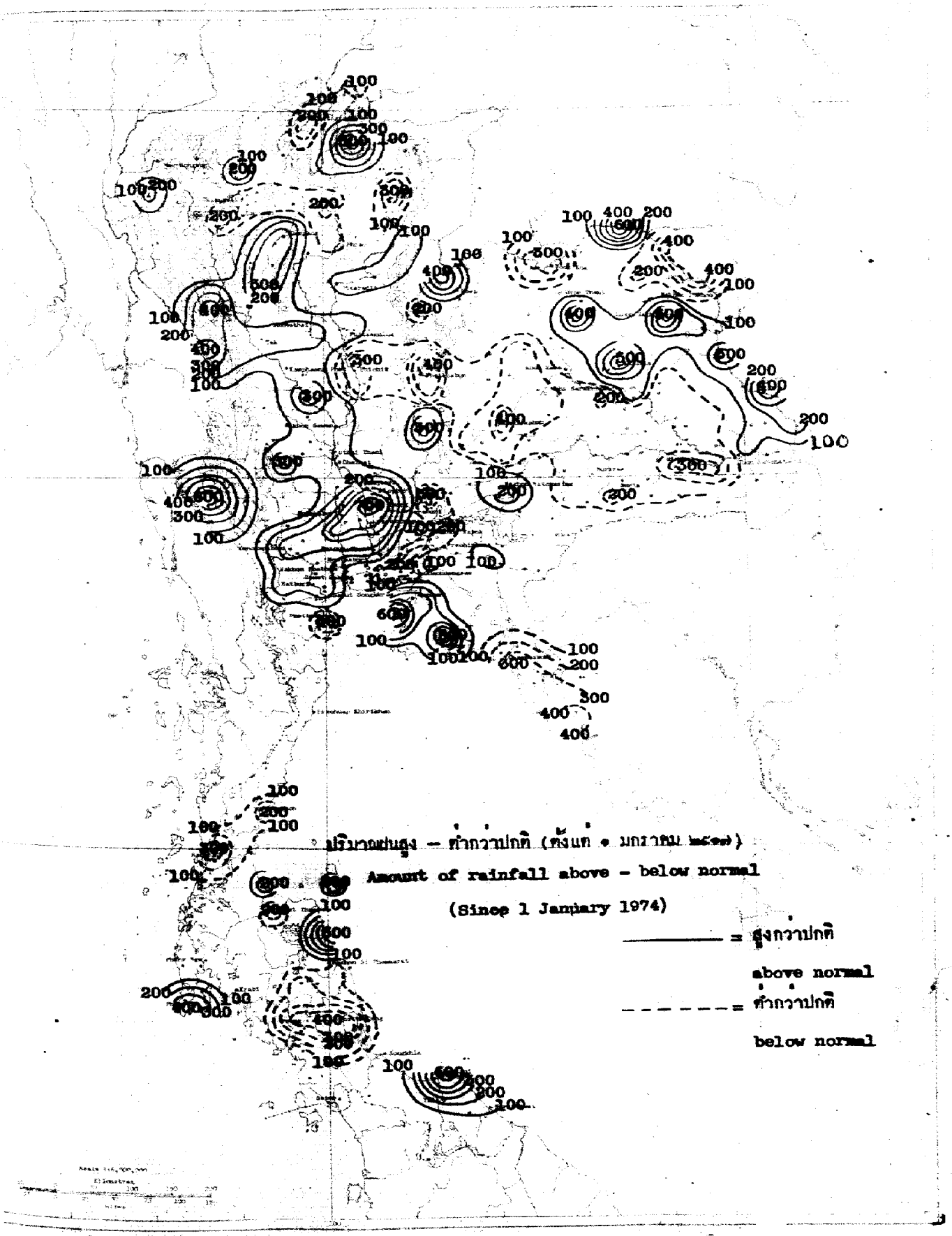
ปริมาณฝนสูง – ต่ำกว่าปกติ (ตั้งแต่ 1 มกราคม 1974)
Amount of rainfall above – below normal
(Since 1 January 1974)
_____ = สูงกว่าปกติ
above normal
– – – – – = ต่ำกว่าปกติ
below normal

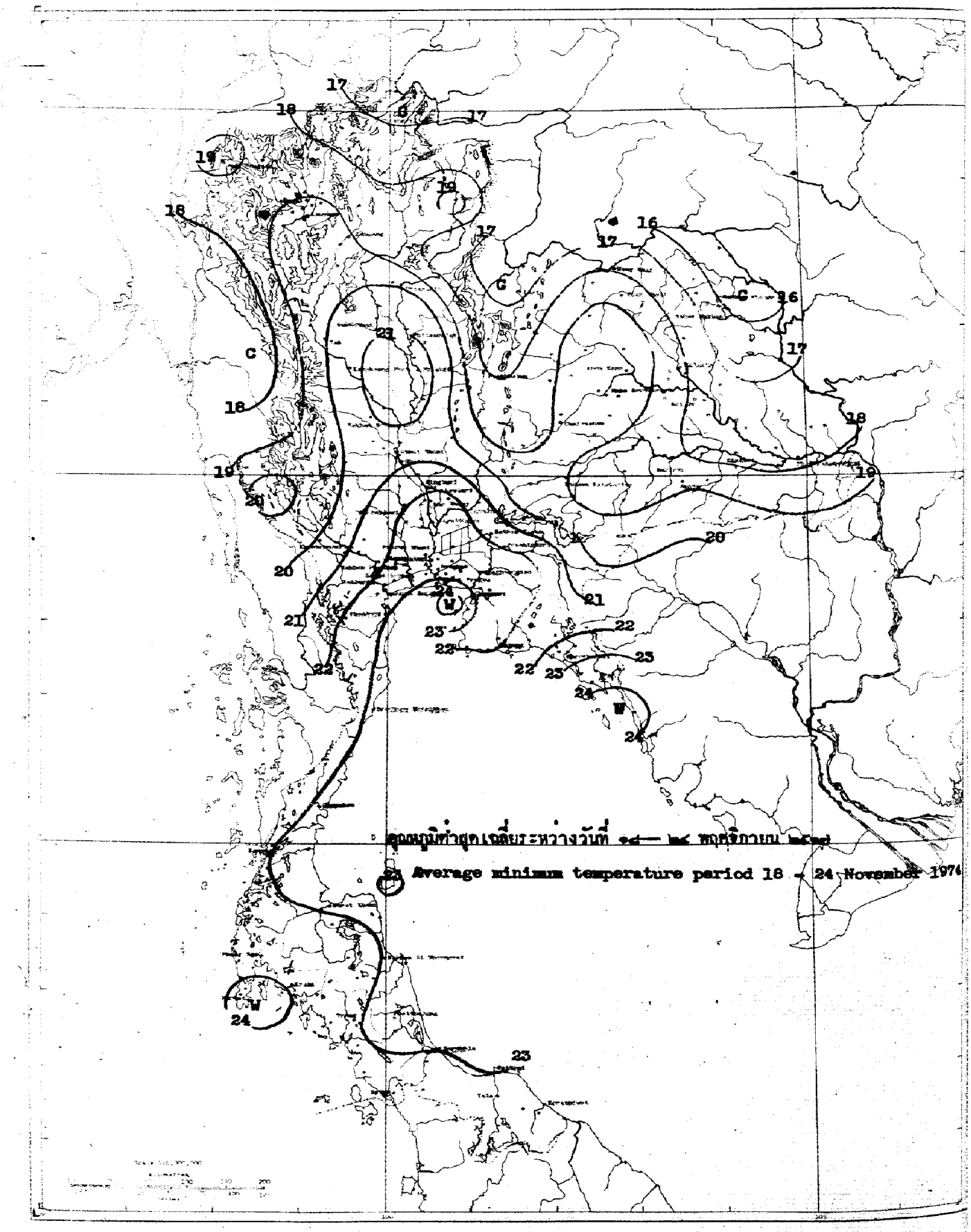

อุณหภูมิต่ำสุดเฉลี่ยระหว่างวันที่ [illegible] พฤศจิกายน [illegible]

23 Average minimum temperature period 18 - 24 November 1974

สถานีฝน	Station	วันที่และจำนวนน้ำฝนเป็นมิลลิเมตร Date and amount of rainfall in millimetres							ฝนรวม มม. Total rainfall mm.	ฝนรวมตั้งแต่ 1 มกราคม Accumulative rainfall since 1 January	
		พฤศจิกายน November								ปริมาณ มม. Amount mm.	สูงต่ำกว่าปกติ Above or below Normal
		18	19	20	21	22	23	24			
ภาคเหนือ	**NORTHERN PART**										
1 **เชียงราย**	**CHIANG RAI***								0.0	1551.6	-206.2
2 แม่สาย	Mae Sai								0.0	1657.3	+ 90.0
3 เชียงแสน	Chiang Saen								0.0	1553.5	- 6.9
4 เชียงของ	Chiang Khong								0.0	1455.6	-120.1
5 แม่จัน	Mae Chan								0.0	1608.9	
6 แม่สรวย	Mae Suai								0.0	1236.9	- 46.6
7 เทิง	Thoeng								0.0	1253.9	-398.0
8 เชียงคำ	Chiang Kham								0.0	1858.3	+516.5
9 เวียงป่าเป้า	Wiang Pa Pao										
10 พาน	Phan								0.0	1080.1	-268.4
11 แม่ใจ	Mae Chai	30.2							30.2	1426.1	+109.1
12 พะเยา	Phayao										
13 จุน	Chun								0.0	1274.7	-190.7
14 **แม่ฮ่องสอน**	**MAE HONG SON***	T							T	1210.2	- 34.2
15 ปาย	Pai										
16 ขุนยวม	Khun Yuam								0.0	1482.7	+247.5
17 แม่ลาน้อย	Mae La Noi								0.0	493.3	
18 แม่สะเรียง	Mae Sariang*								0.0	1277.2	+ 39.8
19 **เชียงใหม่**	**CHIANG MAI***	7.0	3.6						10.6	1168.0	- 80.9
20 ฝาง	Fang										
21 แม่อาย	Mae Ai										
22 เชียงดาว	Chiang Dao										
23 แม่แตง	Mae Taeng								0.0	1461.8	+288.0
24 แม่ริม	Mae Rim								0.0	1034.7	- 67.2
25 สันทราย	San Sai								0.0	801.2	-371.6
26 ดอยสะเก็ด	Doi Saket								0.0	1077.7	-101.0
27 สันกำแพง	San Kamphaeng										
28 หางดง	Hang Dong										
29 สารภี	Saraphi								0.0	1033.8	
30 [illegible]ป่าตอง	San Pa Tong	25.5							25.5	989.4	+ 21.8
[illegible]จอมทอง	Chom Thong								0.0	802.3	-128.0
32 ฮอด	Hot	0.7	0.3						1.0	894.0	-304.7
33 **ลำพูน**	**LAMPHUN**	8.5							8.5	1033.5	- 88.4
34 ป่าซาง	Pa Sang								0.0	909.5	- 48.8
[illegible]ลี้	Li								0.0	1127.9	- 29.3
ลำปาง	**LAMPANG***								0.0	1400.4	+352.8
งาว	Ngao										
แจ้ห่ม	Chae Hom								0.0	869.1	-107.4
เกาะคา	Ko Kha								0.0	1506.3	+465.5
สบปราบ	Sop Prap								0.0	1398.4	+342.5

สถานีฝน	Station	วันที่และจำนวนน้ำฝนเป็นมิลลิเมตร Date and amount of rainfall in millimeters							ฝนรวม มม. Total rainfall mm.	ฝนรวมตั้งแต่ 1 มกราคม Accumulative rainfall since 1 January	
		พฤศจิกายน November								ปริมาณ มม. Amount mm.	สูงต่ำกว่าปกติ Above or below Normal
		18	19	20	21	22	23	24			
41 เถิน	Thoen								0.0	1369.0	+398.0
42 แม่พริก	Mae Phrik								0.0	1277.0	+326.7
43 **แพร่**	**PHRAE** *								0.0	1164.0	+ 75.9
44 สอง	Song								0.0	1052.1	-235.4
45 สูงเม่น	Sung Men										
46 เด่นชัย	Den Chai								0.0	1342.0	-170.3
47 **น่าน**	**NAN** *								0.0	992.9	-307.9
48 ทุ่งช้าง	Thung Chang										
49 เชียงกลาง	Chiang Klang								0.0	973.0	
50 ท่าวังผา	Tha Wang Pha *								0.0	1090.7	
51 บ้วา	Pua								0.0	1232.1	- 44.3
52 สา	Sa										
53 นาน้อย	Na Noi								0.0	832.7	-119.0
54 **อุตรดิตถ์**	**UTTARADIT** *								0.0	1544.0	+119.9
55 ฟากท่า	Fak Tha								0.0	1260.4	+108.5
56 น้ำปาด	Nam Pat								0.0	1295.5	+106.5
57 สนามบินอุตรดิตถ์	Uttaradit Airport *								0.0	1385.1	-118.6
58 ท่าปลา	Tha Pla								0.0	1356.3	+133.4
59 ลับแล	Laplae								0.0	1290.0	-191.4
60 **ตาก**	**TAK** *								0.0	1371.9	+346.2
61 เขื่อนภูมิพล	Bhumibol Dam *	0.2							0.2	1464.8	+418.7
62 บ้านตาก	Ban Tak								0.0	975.0	+136.4
63 แม่ระมาด	Mae Ramat										
64 แม่สอด	Mae Sot *								0.0	1909.7	+404.4
65 **สุโขทัย**	**SUKHOTHAI**								0.0	914.1	-196.6
66 ทุ่งเสลี่ยม	Thung Saliam								0.0	1485.7	+297.9
67 สวรรคโลก	Sawankhalok										
68 กงไกรลาศ	Kong Krailat								0.0	1108.8	-154.8
69 บ้านด่านลานหอย	Ban Dan Lan Hoi										
70 **พิษณุโลก**	**PHITSANULOK** *								0.0	1521.6	+188.6
71 นครไทย	Nakhon Thai										
72 พรหมพิราม	Phrom Phiram								0.0	1145.6	+181.5
73 วังทอง	Wang Thong								0.0	1195.8	-161.8
74 บางกระทุ่ม	Bang Krathum								0.0	990.3	-392.7
75 **กำแพงเพชร**	**KAMPHAENG PHET**								0.0	1231.7	+ 27.9
76 พรานกระต่าย	Phan Kratai								0.0	1452.7	+ 21.2
77 คลองขลุง	Khlong Khlung								0.0	1552.6	+246.0
78 ขาณุวรลักษบุรี	Khanu Woralaksaburi								0.0	1693.6	+423.3
79 **พิจิตร**	**PHICHIT**								0.0	1487.6	- 34.0
80 สามง่าม	Sam Ngam								0.0	1081.0	-184.9
81 ตะพานหิน	Taphan Hin								0.0	1056.9	-207.6

สถานีฝน	Station	วันที่และจำนวนน้ำฝนเป็นมิลลิเมตร Date and amount of rainfall in millimeters พฤศจิกายน November 18	19	20	21	22	23	24	ฝนรวม มม. Total rainfall mm.	ฝนรวมตั้งแต่ 1 มกราคม Accumulative rainfall since 1 January ปริมาณ มม. Amount mm.	สูงต่ำกว่าปกติ Above or below Normal
82 บางมูลนาค	Bang Mun Nak								0.0	869.8	-257.7
83 โพทะเล	Pho Thale										
84 เพชรบูรณ์	**PHETCHABUN***								0.0	794.7	-432.9
85 หล่มเก่า	Lom Kao										
86 หล่มสัก	Lom Sak*								0.0	1019.3	+ 39.7
87 ชนแดน	Chon Daen								0.0	1026.7	-198.0
88 หนองไผ่	Nong Phai								0.0	852.5	-344.7
89 วิเชียรบุรี	Wichian Buri*								0.0	1476.5	+351.1
ภาคตะวันออกเฉียงเหนือ NORTHEASTERN PART											
1 เลย	**LOEI***								0.0	1332.3	+123.9
2 เชียงคาน	Chiang Khan								0.0	1354.0	+ 90.4
3 ท่าลี่	Tha Li								0.0	1375.4	+405.4
4 ด่านซ้าย	Dan Sai								0.0	886.5	-208.1
5 วังสะพุง	Wang Saphung								0.0	1074.7	- 21.8
6 หนองคาย	**NONG KHAI***								0.0	1298.6	-481.4
7 ศรีเชียงใหม่	Si Chiang Mai								0.0	1377.3	-307.1
8 ท่าบ่อ	Tha Bo								0.0	1258.9	-279.1
9 โพนพิสัย	Phon Phisai								0.0	1812.0	+ 3.1
10 บึงกาฬ	Bung Kan								0.0	3107.1	+644.1
11 เซกา	Seka										
12 อุดรธานี	**UDON THANI***								0.0	1525.1	- 14.5
13 เพ็ญ	Phen								0.0	1242.1	- 90.6
14 กุมภวาปี	Kumphawapi								0.0	1499.8	+419.7
15 หนองหาน	Nong Han										
16 หนองบัวลำภู	Nong Bua Lam Phu								0.0	943.8	+ 67.5
17 สกลนคร	**SAKON NAKHON***								0.0	1989.5	+522.0
18 วานรนิวาส	Wanon Niwat								0.0	1523.6	-211.5
19 สว่างแดนดิน	Sawang Daen Din								0.0	1469.3	-146.5
20 พรรณานิคม	Phanna Nikhom								0.0	1601.1	+ 82.4
21 นครพนม	**NAKHON PHANOM***								0.0	2170.8	-164.2
22 บ้านแพง	Ban Phaeng								0.0	2352.2	-401.0
23 ท่าอุเทน	Tha Uthen								0.0	1825.9	-442.5
24 นาแก	Na Kae								0.0	1724.6	+228.2
25 ธาตุพนม	That Phanom								0.0	1923.7	+163.0
26 มุกดาหาร	Mukdahan*								0.0	1820.1	+538.9
27 กาฬสินธุ์	**KALASIN**								0.0	1888.6	+499.7
28 ยางตลาด	Yang Talat								0.0	1639.7	+334.5
29 สหัสขันธ์	Sahatsakhan										
30 กุฉินารายน์	Kuchinarai										
31 กมลาไสย	Kamalasai										
32 ร้อยเอ็ด	**ROI ET***								0.0	1388.6	- 14.9

สถานีฝน	Station	วันที่และจำนวนน้ำฝนเป็นมิลลิเมตร Date and amount of rainfall in millimeters							ฝนรวม มม. Total rainfall mm.	ฝนรวมตั้งแต่ 1 มกราค Accumulative rainfall since 1 January	
		พฤศจิกายน November								ปริมาณ มม. Amount mm.	สูงต่ำกว่าปก Above or below Normal
		18	19	20	21	22	23	24			
33	โพนทอง Phon Thong								0.0	1149.3	-296.3
34	ธวัชบุรี Thawatchaburi								0.0	1468.9	+165.1
35	อาจสามารถ At Samat										
36	เสลภูมิ Selaphum								0.0	1306.3	+235.9
37	จตุรพักตร์พิมาน Chaturaphak Phiman								0.0	1345.9	- 54.9
38	เกษตรวิสัย Kaset Wisai								0.0	1505.4	-145.2
39	สุวรรณภูมิ Suwannaphum								0.0	1142.0	-232.1
40	มหาสารคาม MAHA SARAKHAM										
41	เชียงยืน Chiang Yun								0.0	1331.2	+ 96.9
42	กันทรวิชัย Kantharawichai								0.0	1128.4	-104.0
43	โกสุมพิสัย Kosum Phisai*										
44	บรบือ Borabu								0.0	1153.3	- 16.4
45	วาปีปทุม Wapi Pathum								0.0	1138.7	-266.0
46	พยัคฆภูมิพิสัย Phayakkhaphum Phisai								0.0	1155.6	- 44.4
47	ขอนแก่น KHON KAEN*										
48	น้ำพอง Nam Phong								0.0	987.8	-231.5
49	ภูเวียง Phu Wiang								0.0	837.6	-263.0
50	ชุมแพ Chum Phae								0.0	698.9	
51	มัญจาคีรี Mancha Khiri								0.0	981.4	-202.9
52	ชนบท Chonnabot								0.0	884.6	-311.4
53	บ้านไผ่ Ban Phai								0.0	1011.0	-257.7
54	พล Phon								0.0	1062.6	-208.7
55	หนองสองห้อง Nong Song Hong								0.0	809.9	-471.2
56	ชัยภูมิ CHAIYAPHUM*								0.0	784.0	- 90.3
57	เกษตรสมบูรณ์ Kaset Sombun								0.0	568.4	
58	ภูเขียว Phu Khieo								0.0	762.1	
59	คอนสวรรค์ Khon Sawan								0.0	1030.6	- 78.9
60	จัตุรัส Chatturat								0.0	965.9	-245.8
61	บำเหน็จณรงค์ Bamnet Narong								0.0	1312.1	+118.9
62	นครราชสีมา NAKHON RATCHASIMA*										
63	บัวใหญ่ Bua Yai								0.0	709.6	
64	คง Khong								0.0	1063.3	+ 23.0
65	ด่านขุนทด Dan Khun Thot								0.0	946.3	-151.5
66	โนนไทย Non Thai								0.0	947.2	-274.1
67	โนนสูง Non Sung										
68	พิมาย Phimai								0.0	1117.8	+ 35.3
69	สีคิ้ว Sikhiu								0.0	1278.4	+113.0
70	สูงเนิน Sung Noen								0.0	1328.6	+238.9
71	ปักธงชัย Pak Thong Chai								0.0	1271.9	+214.9
72	โชคชัย Chok Chai*										
73	ครบุรี Khon Buri										

สถานีใน	Station	วันที่และจำนวนน้ำฝนเป็นมิลลิเมตร Date and amount of rainfall in millimeters							ฝนรวม มม. Total rainfall mm.	ฝนรวมตั้งแต่ 1 มกราคม Accumulative rainfall since 1 January	
		พฤศจิกายน November								ปริมาณ Amount mm.	สูงต่ำกว่าปกติ Above or below Normal
		18	19	20	21	22	23	24			
74	บุรีรัมย์ BURI RAM										
75	ภูไทสง Phutthaisong										
76	สตึก Satuk								0.0	1109.1	-211.2
77	ลำปลายมาศ Lam Phai Mat								0.0	836.1	
78	นางรอง Nang Rong								0.0	1217.2	- 83.2
79	สุรินทร์ SURIN								0.0	1161.3	-143.2
80	รัตนบุรี Rattanaburi								0.0	1173.1	-107.3
81	ท่าตูม Tha Tum								0.0	1137.6	- 53.2
82	ศีขรภูมิ Sikhoraphum										
83	ปราสาท Prasat								0.0	980.9	-229.6
84	สังขะ Sangkha								0.0	1006.2	-195.2
85	ศรีสะเกษ SI SA KET								0.0	1083.0	-398.3
86	ราษีไศล Rasi Salai								0.0	1328.9	+ 78.6
87	กันทรารมย์ Kantharalom								0.0	903.5	-321.5
88	ขุขันธ์ Khukhan								0.0	1124.2	-158.8
89	ขุนหาญ Khun Han								0.0	909.7	
90	กันทรลักษ์ Kantharalak								0.0	973.1	
91	อุบลราชธานี UBON RATCHATHANI								0.0	1730.0	+162.4
92	เขมราฐ Khemarat								0.0	1884.4	+400.4
93	อำนาจเจริญ Amnat Charoen								0.0	1451.9	-125.2
94	ยโสธร Yasothon								0.0	1479.9	+ 28.0
95	ตระการพืชผล Trakan Phutphon								0.0	1682.0	+171.4
96	มหาชนะชัย Maha Chana Chai								0.0	1337.7	-117.0
97	เขื่องใน Khuang Nai								0.0	1126.1	-378.1
98	โขงเจียม Khong Chiam								0.0	2037.9	+254.6
99	เดชอุดม Det Udom								0.0	1554.1	+ 16.1
100	บุณฑริก Buntharik										
	ภาคกลาง CENTRAL PART										
1	นครสวรรค์ NAKHON SAWAN								0.0	1115.4	- 69.0
2	บรรพตพิสัย Banphot Phisai								0.0	1238.7	+280.3
3	ชุมแสง Chumsaeng										
4	หนองบัว Nong Bua								0.0	1063.3	-250.1
5	ตาคลี Lat Yao								0.0	1198.0	+140.6
6	ท่าตะโก Tha Tako								0.0	1038.9	- 41.2
7	พยุหะคีรี Phayuha Khiri								0.0	1240.1	+182.2
8	ตากฟ้า Takfa								0.0	1363.6	+ 71.9
9	อุทัยธานี UTHAI THANI								0.0	1293.8	+135.6
10	สว่างอารมณ์ Sawang Arom										
11	บ้านไร่ Ban Rai								0.0	1638.5	+352.6
12	ทัพทัน Thap than								0.0	1347.1	+ 90.3
13	หนองฉาง Nong Chang								0.0	1603.0	+186.7

สถานีฝน	Station	วันที่และจำนวนน้ำฝนเป็นมิลลิเมตร Date and amount of rainfall in millimeter พฤศจิกายน November 18	19	20	21	22	23	24	ฝนรวม มม. Total rainfall mm.	ฝนรวมตั้งแต่ 1 มกราคม Accumulative rainfall since 1 January ปริมาณ มม. Amount mm.	สูงต่ำกว่าปกติ Above or below Normal
14 หนองขาหย่าง	Nong Khayang								0.0	1261.2	+ 86.6
15 ชัยนาท	**CHAI NAT**								0.0	1338.0	+202.4
16 มโนรมย์	Manorom								0.0	1183.2	- 7.6
17 วัดสิงห์	Wat Sing								0.0	1313.1	+ 77.9
18 หันคา	Hankha								0.0	1258.3	+ 97.8
19 สิงห์บุรี	**SING BURI**								0.0	1255.3	+160.2
20 อินทร์บุรี	In Buri								0.0	973.7	-230.8
21 บางระจัน	Bang Rachan										
22 พรหมบุรี	Phrom Buri								0.0	1388.5	+ 78.8
23 ลพบุรี	**LOP BURI***								0.0	1387.4	+ 48.9
24 บ้านหมี่	Ban Mi								0.0	1118.9	+ 95.6
25 บัวชุม	Bua Chum*								0.0	1148.9	- 60.1
26 ชัยบาดาล	Chai Badan								0.0	1115.9	+ 12.1
27 พัฒนานิคม	Phatthana Nikhom								0.0	736.1	-342.8
28 โคกสำโรง	Khok Samrong								0.0	1070.8	+ 15.8
29 ท่าวุ้ง	Tha Wung								0.0	1164.0	-275.7
30 สุพรรณบุรี	**SUPHAN BURI***								0.0	1576.6	+320.4
31 เดิมบางนางบวช	Doembang Nangbuat								0.0	1311.8	+174.0
32 สามชุก	Sam Chuk								0.0	1373.1	+204.4
33 ดอนเจดีย์	Don Chedi										
34 ศรีประจันต์	Si Phrachan										
35 อู่ทอง	U Thong								0.0	825.2	-176.5
36 บางปลาม้า	Bang Pa Ma								0.0	1506.8	+552.1
37 สองพี่น้อง	Song Phi Nong								0.0	1566.6	+537.1
38 อ่างทอง	**ANG THONG**								0.0	1607.1	+287.8
39 โพธิ์ทอง	Pho Thong								0.0	2240.7	+758.7
40 ไชโย	Chaiyo								0.0	1616.4	+680.4
41 วิเศษชัยชาญ	Wiset Chai Chan								0.0	1710.5	+335.3
42 ป่าโมก	Pa Mok								0.0	1480.2	+307.3
43 สระบุรี	**SARABURI**								0.0	1316.8	-230.0
44 พระพุทธบาท	Phra Phutthabat								0.0	749.5	
45 บ้านหมอ	Ban Mo										
46 เสาไห้	Sao Hai								0.0	1056.1	
47 แก่งคอย	Kaeng Khio								0.0	1205.2	-342.3
48 หนองแค	Nong Khae								0.0	1384.2	-126.4
49 พระนครศรีอยุธยา	**PHRA NAKHON SI AYUTTHAYA**								0.0	1548.4	+446.8
50 ท่าเรือ	Tha Rua								0.0	1170.5	-358.9
51 ผักไห่	Phak Hai								0.0	1555.4	+180.3
52 บางบาล	Bang Ban								0.0	1651.4	+255.3
53 เสนา	Sena								0.0	1625.6	+231.9
54 บางไทร	Bang Sai								0.0	1588.0	+230.4

สถานีฝน	Station	วันที่และจำนวนน้ำฝนเป็นมิลลิเมตร Date and amount of rainfall in millimeters							ฝนรวม มม. Total rainfall mm.	ฝนรวมตั้งแต่ 1 มกราคม Accumulative rainfall since 1 January	
		พฤศจิกายน November								ปริมาณ มม. Amount mm.	สูงต่ำกว่าปกติ Above or below Normal
		18	19	20	21	22	23	24			
55 บางปะอิน	Bang Pa-in								0.0	1660.2	+298.3
56 **ปทุมธานี**	**PATHUM THANI**								0.0	984.0	.. ..
57 หนองเสือ	Nong Sua								0.0	1825.2	+308.3
58 ธัญบุรี	Thanyaburi								0.0	1210.6	-324.8
59 รังสิต	Rangsit								0.0	1182.7	-315.6
60 ลำลูกกา	Lam Luk Ka								0.0	1252.8	-128.4
61 **นนทบุรี**	**NONTHABURI**								0.0	1239.2	+128.1
62 บางบัวทอง	Bang Bua Thong										
63 **ธนบุรี**	**THON BURI**										
64 คลองสาน	Taling Chan										
65 บางขุนเทียน	Bang Khun Thian										
66 ราษฎร์บูรณะ	Rat Burana										
67 กรุงเทพมหานคร	BANGKOK METROPOLIS								0.0	1518.1	+ 29.1
68 สนามบินดอนเมือง	Don Muang Airport*								0.0	1119.1	-375.4
69 บางเขน	Bang Khen								0.0	1399.4	- 83.2
70 มีนบุรี	Min Buri										
71 ลาดกระบัง	Lat Krabang										
72 ศูนย์วิจัยบางนา	Bangk Na*								0.0	1243.4	
73 **กาญจนบุรี**	**KANCHANABURI***								0.0	1567.2	+464.5
74 สังขละบุรี	Sangkhla Buri										
75 เหมืองปิล็อก	Pilok										
76 ทองผาภูมิ	Thong Pha Phum*								0.0	2246.9	+645.9
77 ศรีสวัสดิ์	Si Sawat										
78 ไทรโยค	Sai Yok										
79 พนมทวน	Phanom Thuan								0.0	971.9	+171.6
80 ท่าม่วง	Tha Muang								0.0	1188.9	+288.3
81 **นครปฐม**	**NAKHON PATHOM**								0.0	1337.9	+111.2
82 บางเลน	Bang Len								0.0	1040.2	-141.9
83 นครชัยศรี	Nakhon Chaisi								0.0	1265.1	+271.1
84 **ราชบุรี**	**RATCHABURI**								0.0	1013.2	-238.0
85 บ้านโป่ง	Ban Pong								0.0	1261.5	+265.6
86 โพธาราม	Photharam								0.0	1241.4	+104.6
87 ดำเนินสะดวก	Damnoen Saduak										
88 ปากท่อ	Pak Tho								0.0	869.1	-201.5
89 **สมุทรสงคราม**	**SAMUT SONGKHRAM**								0.0	1109.6	+ 28.2
90 บางคนที	Bang Khonthi								0.0	1377.3	+224.1
91 อัมพวา	Amphawa								0.0	927.9	-187.2
92 **สมุทรสาคร**	**SAMUT SAKHON**								0.0	1237.1	- 78.7
93 กระทุ่มแบน	Kratum Baen								0.0	1292.8	+ 69.7
94 **สมุทรปราการ**	**SAMUT PRAKAN**								0.0	1150.5	-229.6
95 บางพลี	Bang Phli								0.0	1344.2	- 93.4

สถานีฝน	Station	วันที่และจำนวนน้ำฝนเป็นมิลลิเมตร Date and amount of rainfall in millimeters							ฝนรวม มม. Total rainfall mm.	ฝนรวมตั้งแต่ 1 มกราคม Accumulative rainfall since 1 January	
		พฤศจิกายน November								ปริมาณ มม. Amount mm.	สูงหรือต่ำกว่าค่าปกติ Above or below Normal
		18	19	20	21	22	23	24			
ภาคตะวันออก	**EASTERN PART**										
1 นครนายก	NAKHON NAYOK								0.0	1728.8	-191.5
2 บ้านนา	Ban Na								0.0	1722.8	-252.4
3 ปากพลี	Pak Phli								0.0	1744.3	-175.2
4 องครักษ์	Ongkharak								0.0	1907.3	+121.3
5 ปราจีนบุรี	PRACHIN BURI*								0.0	1951.9	- 89.1
6 ประจันตคาม	Prachantakham								0.0	1625.0	+ 42.5
7 บ้านสร้าง	Ban Sang										
8 ศรีมหาโพธิ	Si Maha Phot								0.0	1421.1	-268.7
9 กบินทร์บุรี	Kabin Buri*								0.0	1670.3	+122.5
10 สระแก้ว	Sa Kaeo								0.0	1824.9	+114.7
11 วัฒนานคร	Watthana Nakhon								0.0	1479.7	- 46.0
12 อรัญประเทศ	Aranyaprathet *								0.0	1480.4	- 74.9
13 ฉะเชิงเทรา	CHACHOENGSAO								0.0	1127.2	-236.4
14 บ้านโพธิ์	Ban Pho								0.0	1386.1	+147.3
15 ชลบุรี	CHON BURI *								0.0	1715.1	+343.3
16 พานทอง	Phan Thong								0.0	1388.2	+308.3
17 บ้านบึง	Ban Bung								0.0	1432.6	+165.1
18 เกาะสีชัง	Ko Sichang *								0.0	1894.5	+683.1
19 ศรีราชา	Si Racha								0.0	1530.8	+376.9
20 สัตหีบ	Sattahip *								0.0	1417.0	+134.1
21 ระยอง	RAYONG								0.0	1535.1	+249.4
22 บ้านค่าย	Ban Khai								0.0	1767.1	+505.1
23 แกลง	Klaeng								0.0	1976.1	- 27.4
24 จันทบุรี	CHANTHABURI *								0.0	2831.9	-318.5
25 ท่าใหม่	Tha Mai								0.0	1560.9	
26 มะขาม	Makham										
27 ตราด	TRAT								0.0	3463.8	-341.1
28 เขาสมิง	Khao Saming										
29 แหลมงอบ	Laem Ngop										
30 คลองใหญ่	Khlong Yai *								0.0	4364.9	-463.5
ภาคใต้	**SOUTHERN PART**										
1 เพชรบุรี	PHETCHABURI								0.0	877.0	-237.8
2 บ้านแหลม	Ban Laem								0.0	866.1	-309.6
3 บ้านลาด	Ban Lat								0.0	1118.9	+ 9.6
4 ท่ายาง	Tha Yang								0.0	699.6	-105.8
5 ชะอำ	Cha-am								0.0	828.8	- 47.2
6 ประจวบคีรีขันธ์	PRACHUAP KHIRI KHAN *	7.6							7.6	994.7	- 74.9
7 หัวหิน	Hua Hin *	0.1							0.1	907.7	- 99.1
8 ปราณบุรี	Pran Buri	..			..						
9 ชุมพร	CHUMPHON *	30.2	T	T	31.0	42.4	70.6	21.4	195.6	1604.1	-263.9

สถานีฝน	Station	วันที่และจำนวนน้ำฝนเป็นมิลลิเมตร Date and amount of rainfall in millimeters พฤศจิกายน November 18	19	20	21	22	23	24	ฝนรวม มม. Total rainfall mm.	ฝนรวมตั้งแต่ 1 มกราคม Accumulative rainfall since 1 January ปริมาณ มม. Amount mm.	สูงต่ำกว่าปกติ Above or below Normal
10 ท่าแซะ	Tha Sae	15.0			8.9	2.1	19.1		45.1	1423.5	-475.4
11 สวี	Sawi	17.5	1.9	1.1	37.8				58.3		
12 หลังสวน	Lang Suan	38.4	46.2	12.5	114.0	247.5			458.6		
13 **สุราษฎร์ธานี**	**SURAT THANI***	29.1	95.0	34.3	81.0	15.0	1.5	0.6	256.5	1250.2	-280.9
14 ไชยา	Chaiya	47.4	101.3	50.4	213.8	16.4			429.3	1736.2	+253.1
15 เกาะสมุย	Ko Samui *	44.7	76.1	230.9	93.8	97.0	26.2	4.9	573.6	1607.8	+329.2
16 พุนพิน	Phunphin	21.6	86.5	30.5	64.3	6.8			209.7	1295.4	- 20.5
17 ท่าฉาง	Tha Chang	57.2	173.0	32.4	116.4	15.4			394.4		
18 กาญจนดิษฐ์	Kanchanadit										
19 บ้านนาสาร	Ban Na San		115.2	24.4					139.6		
20 **นครศรีธรรมราช**	**NAKHON SI THAMMARAT***	75.1	140.6	79.4	162.2	17.0	7.5		481.8	1760.1	-121.0
21 สิชล	Sichon	40.8	50.5	70.5					161.8	1144.1	-520.8
22 ท่าศาลา	Tha Sala	114.4	284.1	90.7	339.2				828.4	2146.0	+553.8
23 ฉวาง	Chawang	24.0	66.5	30.3					120.8	1775.1	- 27.2
24 ทุ่งสง	Thung Song	24.1	56.2	27.8	66.3				174.4	1467.6	-254.6
25 ร่อนพิบูลย์	Ron Phibun	26.0	75.0	64.5	128.0	4.6			298.0	1353.9	- 28.9
26 ปากพนัง	Pak Phanang	56.2	85.3	95.2	216.4	35.3			488.4		
27 **พัทลุง**	**PHATTHALUNG**	72.8	58.3	94.6	57.5	40.3			323.5	1270.8	-539.9
28 ควนขนุน	Khuan Khanun	97.4	67.4	124.6		96.5			385.9	1576.6	
29 ปากพยูน	Pak Phayun	100.2	70.5	100.8	30.5				302.0	889.2	
30 เขาชัยสน	Khao Chaison	15.4	35.8	50.2	50.8	25.3			177.5	983.1	
31 **สงขลา**	**SONGKHLA ***	193.7	170.0	228.5	88.0	13.3	8.5	18.7	720.7	1553.9	- 38.2
32 รัตภูมิ	Rattaphum	114.8	85.4	138.9	42.5	10.2			391.8	1306.9	
33 หาดใหญ่	Hat Yai	86.6	90.0	46.4	16.9	18.7	T	1.7	260.3	1314.9	
34 สะเดา	Sadao	51.4	39.1	24.9	3.6	3.2			122.2	1287.0	
35 **ปัตตานี**	**PATTANI***	226.3	164.6	46.5	54.0	4.6	0.2	34.0	530.2	1661.3	+655.8
36 หนองจิก	Nong Chik	274.0	100.2	92.5	55.4				522.1	1031.0	
37 ยะหริ่ง	Yaring	133.6	110.8	93.8	58.2	12.3			480.7	1167.5	
38 มายอ	Mayo	120.0	120.2	92.6	80.3				413.1	1530.1	
39 โคกโพธิ์	Khok Pho	150.0	93.2	44.7	48.4				336.3	1883.8	
40 ปะนาเระ	Panare	217.2	130.5	135.9	110.8	15.3			392.5		
41 **ยะลา**	**YALA**	144.5	29.1	52.6	93.5				319.7	1686.1	
42 ยะหา	Yaha	144.2	21.8		52.3				218.3	1526.8	
43 รามัน	Raman	192.8	37.5	110.4	34.5				375.2	1860.9	
44 บันนังสตา	Bannang Satar	66.5	20.0	33.3	11.4				121.2		
45 เบตง	Betong	15.7	17.0	8.4		5.2			46.3	1450.2	
46 **นราธิวาส**	**NARATHIWAT***	127.8	53.6	50.8	82.0	26.5	10.2	46.8	397.7	2081.2	+129.6
47 ยี่งอ	Yi-ngo	115.8	31.5	80.4	40.2	64.8			332.7	1762.8	
48 ระแงะ	Rangae	58.0		55.0	20.0	55.0			188.0		
49 ตากใบ	Tak Bai	152.5		64.3	38.6				255.6		
50 สุไหงโกลก	Sungai Kolok		86.0	99.9	3.6				189.5	1882.7	

สถานีฝน	Station	วันที่และจำนวนน้ำฝนเป็นมิลลิเมตร Date and amount of rainfall in millimeters							ฝนรวม มม.	ฝนรวมตั้งแต่ 1 มกร Accumulative rainfall since 1 January	
		พฤศจิกายน November							Total rainfall mm.	ปริมาณ มม. Amount mm.	สูงต่ำกว่า Above or below Normal
		18	19	20	21	22	23	24			
51 ระนอง	RANONG*	24.2	23.2	19.2	43.2	12.6	6.6	3.9	132.9	3898.6	-383.5
52 กระบุรี	Kra Buri			2.3		23.5			24.8	2455.5	
53 พังงา	PHANGNGA		9.0	4.0					13.0	2390.5	
54 ตะกั่วป่า	Takua Pa	1.6	17.8	4.5	3.1				27.0	5092.9	
55 กะปง	Kapong	2.4	12.0	2.5	4.2				21.1	4355.0	
56 ท้ายเหมือง	Thai Muang		5.7	2.2	3.4				11.3	5437.1	
57 ตะกั่วทุ่ง	Takua Thung		10.2	3.5	3.3		5.1		22.1	3178.8	
58 ทับปุด	Thap Put										
59 ภูเก็ต	PHUKET*	T	25.0	10.0	4.0		2.1		41.1	2707.2	+446.9
60 สนามบินภูเก็ต	Phuket Airport*	0.7	26.0	3.2	4.2		2.8		36.9	3031.5	+482.6
61 กระบี่	KRABI	3.2	13.6	20.5	28.6				65.9	2028.0	
62 อ่าวลึก	Ao Luk	T	17.0	8.6	8.0				33.6	1890.0	
63 คลองท่อม	Khlong Tom	13.9	15.7	25.4	47.8				102.8	1553.4	
64 ตรัง	TRANG										
65 สนามบินตรัง	Trang Airport*	28.4	31.4	44.3	40.0	T	0.4	0.3	144.8	1856.4	-422.9
66 สิเกา	Sikao	14.1	7.6		14.4				36.1	1883.3	
67 ย่านตาขาว	Yan Ta Khao	18.5	23.9	91.5					133.9	2044.4	
68 ปะเหลียน	Palian	21.8	13.2	48.1	4.8				87.9	2208.6	
69 สตูล	SATUN	17.5	20.5	17.2	6.1				61.3		
70 ทุ่งหว้า	Thung Wa	45.0	40.0	25.0					110.0	1565.9	

สถานีฝน	Station	วันที่และจำนวนน้ำฝนเป็นมิลลิเมตร Date and amount of rainfall in millimeters							ฝนรวม มม. Total rainfall mm.	ฝนรวมตั้งแต่ 1 มกราคม Accumulative rainfall since 1 January	
		พฤศจิกายน November								ปริมาณ มม. Amount mm.	สูงต่ำกว่าปกติ Above or below Normal
		18	19	20	21	22	23	24			
กรุงเทพมหานคร	**BANGKOK METROPOLIS**										
สถานีเครื่องรับส่งวิทยุนนทบุรี	Overseas Radio Receiving Station								0.0	1229.7	
ร.ร. การช่างนนทบุรี	Nonthaburi Trade School								0.0	876.6	
พลังงานปรมาณูแห่งชาติ	Atomic Energy For Peace								0.0	1021.8	
กองกำกับการรถวิทยุฯ	MMP. Sub Division Car Center										
วิทยาลัยครูจันทรเกษม	Chankasem College Education								0.0	764.0	
การไฟฟ้าฝ่ายผลิต	Electrical Supply Authority								0.0	1078.9	
ศูนย์ฝึกการบินพลเรือน	Civil Aviation Training Center								0.0	935.4	
ร.ร. โยธินบูรณะ	Yothin Burana School										
สถานีรถไฟบางบำหรุ	Bang Bamru Railway Station								0.0	1157.2	
ร.ร. พาณิชการสยาม	Siam Commercial School								0.0	1216.0	
ร.ร. การประชาสัมพันธ์	Public Relation School								0.0	1310.5	
ร.ร. สามเสนนอก	Sam Sen Nok School								0.0	1070.7	
มหาวิทยาลัยรามคำแหง	Ramkhamhaeng University								0.0	1124.8	
ร.ร. ศรีอุดัย	Sri Udai School								0.0	1223.1	
ร.ร. จิตรลดา	Chitlada School								0.0	1536.4	
เขตบางกะปิ	Bangkapi Boundary										
เขตหนองจอก	Nong Chok Boundary										
กระทรวงศึกษาธิการ	Ministry of Education								0.0	1065.5	
ร.ร. ช่างกลวิทยา	Changkol Vitthaya School								0.0	1225.7	
ร. 1 พัน 2 รอ.	Second Infantry Battalion										
บ้านมหังคศิลา	Ban Manangkha Sila										
ร.ร. โยสิทสโมสร	Kosit Samosorn School								0.0	1442.7	
ประตูน้ำปทุมวัน	Pathumvan Irr.								0.0	1311.5	
ร.ร. เฉลิมสาสน์ศึกษา	Chaloemsart Suksa School								0.0	917.1	
วิทยาลัยเพาะช่าง	Poh Chang College								0.0	1286.0	
ร.ร. มาแตร์เดอี	Mater Dei School										
สถานีจ่ายไฟฟ้าบางกะปิ	Sup Center of Electrial Supply-Bangkapi								0.0	1051.7	
วิทยาลัยพาณิชการธนบุรี	Thonburi Commercial College								0.0	1164.4	
วิทยาลัยครูบ้านสมเด็จ	Bansomdet Teacher College								0.0	1206.0	
เขตคลองสาน	Khlong San Boundary								0.0	1271.2	
ร.ร. เตรียมทหาร	Armed Force Academy Preparatory-School								0.0	1512.4	
ร.ร. กรุงเทพคริสเตียน	Bangkok Christian College								0.0	1162.7	
ร.ร. ศรีวิกรม์	Srivikorn School								0.0	1347.2	
ประตูน้ำพระโขนง	Prakhanong Irr.								0.0	1241.7	
ร.ร. สมุทิตศึกษา	Somchit Suksa School										
ร.ร. ยานนาเวศวิทยาคม	Yannaves Vitthayakhom School										
ร.ร. พระโขนง	Prakhanong School										
ร.ร. ช่องนนทรี	Chong Nonthri School										

อุณหภูมิสูงสุดและต่ำสุดประจำวันที่ ๑๘ – ๒๔ พฤศจิกายน ๒๕๑๗

Daily Max. and Min. Temperature 18 – 24 November 1974

สถานี	Station	อุณหภูมิสูงสุดและต่ำสุดเป็นองศา ซ. Max. and Min. Temperature in degree C.							เฉลี่ยสูงสุด ต่ำสุด Average Max. Min.	เฉลี่ยในสัปดาห์ Weekly Mean	ค่าปกติ Monthly Normal
		18	19	20	21	22	23	24			
ภาคเหนือ	**NORTHERN PART**										
1 เชียงราย	CHIANG RAI	28.2 20.9	27.0 19.4	23.8 19.0	25.3 14.3	25.5 17.6	26.5 14.2	26.8 15.7	26.2 17.3	21.8	23.1
2 แม่ฮ่องสอน	MAE HONG SON	30.6 22.0	32.7 20.4	29.2 20.8	30.2 16.5	30.2 17.8	30.2 17.5	30.9 18.0	30.6 19.0	24.8	25.3
3 เชียงใหม่	CHIANG MAI	29.8 21.3	27.9 21.7	26.2 20.9	28.1 16.8	28.3 18.8	28.2 15.9	28.3 16.4	28.1 18.8	23.4	24.4
4 น่าน	NAN	30.6 21.9	29.5 21.8	29.5 18.3	29.1 16.5	29.6 17.0	28.1 17.3	28.8 17.3	29.3 18.6	24.0	24.9
5 ท่าวังผา	Tha Wang Pha	30.9 19.9	28.8 19.7	28.8 17.8	27.5 15.3	15.3	::	::	29.0 17.6	23.3	..
6 ลำปาง	LAMPANG	29.0 20.7	28.5 22.0	28.3 20.0	27.5 15.9	27.7 18.8	27.9 15.6	28.0 17.1	28.1 18.6	23.4	24.7
7 แม่สะเรียง	Mae Sariang	30.5 20.5	29.8 21.7	30.1 20.0	29.0 16.4	30.6 16.7	29.0 16.4	30.5 16.5	29.9 18.3	24.1	25.9
8 แพร่	PHRAE	29.3 20.8	29.1 19.4	29.5 18.5	28.6 18.0	28.9 15.9	28.5 17.1	30.8 16.2	29.2 18.0	23.6	25.1
9 อุตรดิตถ์	UTTARADIT	31.0 21.8	31.2 20.0	30.8 20.2	30.2 19.6	30.6 19.2	30.3 18.2	.. 18.5	30.7 19.6	25.2	26.5
10 สนามบินอุตรดิตถ์	Uttaradit Airport	30.4 20.2	30.2 19.2	30.4 19.0	29.6 17.4	30.8 17.5	.. 17.8	::	30.3 18.5	24.4	..
11 ตาก	TAK	29.2 22.2	28.5 21.5	30.0 20.5	30.0 19.7	28.4 20.1	27.3 18.9	29.0 19.3	28.9 20.3	24.6	25.4
12 พิษณุโลก	PHITSANULOK	30.7 22.9	30.4 21.2	30.6 21.1	29.8 20.3	29.8 20.7	29.3 20.7	31.1 20.6	30.2 21.1	25.6	26.9
13 แม่สอด	Mae Sot	29.7 20.6	28.1 21.8	29.4 18.3	28.3 19.2	28.7 16.5	28.8 11.1	29.4 17.4	28.9 17.8	23.4	25.6
14 เพชรบูรณ์	PHETCHABUN	31.1 21.7	31.0 18.5	31.4 18.6	30.1 19.2	30.5 16.9	30.1 16.8	31.4 16.8	30.8 18.4	24.6	25.3
15 หล่มสัก	Lom Sak	30.3 21.3	30.4 18.0	30.0 18.5	30.5 18.3	30.7 16.8	28.8 16.5	17.6	30.1 18.1	24.1	..
16 วิเชียรบุรี	Wichian Buri	30.8 21.1	29.5 20.0	30.3 18.6	28.8 19.1	29.7 17.5	17.7	::	29.8 19.0	24.4	..
ภาคตะวันออกเฉียงเหนือ	**NORTHEASTERN PART**										
1 หนองคาย	NONG KHAI	28.2 19.5	28.5 18.2	28.7 17.0	28.0 17.1	27.6 16.8	28.6 17.9	28.5 17.8	28.3 17.7	23.0	24.8
2 เลย	LOEI	28.3 19.1	29.3 17.9	28.7 16.5	28.1 16.2	26.6 19.1	25.3 15.4	29.1 17.6	27.9 17.4	22.6	23.8
3 อุดรธานี	UDON THANI	27.8 20.2	28.3 18.0	28.8 18.4	28.8 17.4	28.3 19.9	29.8 18.4	29.2 18.8	28.7 18.7	23.7	25.1
4 สกลนคร	SAKON NAKHON	28.2 18.2	29.3 15.7	29.5 16.2	27.8 15.0	29.3 15.1	30.6 16.6	29.3 16.8	29.1 16.2	22.6	24.1
5 นครพนม	NAKHON PHANOM	27.0 18.1	29.3 15.1	28.2 16.0	27.5 15.1	29.5 14.8	29.2 17.3	28.0 16.7	28.4 16.2	22.3	24.3
6 มุกดาหาร	Mukdahan	26.2 17.8	27.4 16.2	27.3 17.7	25.3 17.3	28.7 15.9	29.5 16.6	26.3 19.0	27.2 17.2	22.2	24.3
7 ขอนแก่น	KHON KAEN	29.8 20.2	28.4 17.2	29.7 19.0	29.3 16.5	28.4 18.1	29.7 18.0	29.7 19.5	29.3 18.4	23.8	25.1
8 โกสุมพิสัย	Kosum Phisai	27.5 19.3	28.3 17.7	28.5 17.5	27.8 17.6	28.9 19.6	29.7 18.4	.. 19.5	28.4 18.5	23.4	..
9 ร้อยเอ็ด	ROI ET	27.0 18.0	28.4 16.5	28.2 17.9	27.7 16.7	28.5 19.0	28.9 18.4	27.2 20.0	28.0 18.1	23.0	25.1
10 ชัยภูมิ	CHAIYAPHUM	29.2 21.0	28.0 18.5	28.6 21.3	28.4 18.5	28.2 17.8	29.0 18.1	28.5 20.8	28.6 19.4	24.0	25.3
11 อุบลราชธานี	UBON RATCHATHANI	28.6 18.7	29.5 16.5	30.1 17.8	28.4 17.7	30.4 16.5	30.5 17.3	29.5 19.0	29.6 17.6	23.6	25.4
12 สุรินทร์	SURIN	29.3 19.9	28.8 18.0	29.5 19.1	28.9 18.7	30.3 18.3	30.3 19.6	29.4 19.9	29.5 19.1	24.3	25.1
13 ท่าตูม	Tha Tum	27.3 19.0	28.3 17.0	28.6 18.5	26.8 17.5	29.1 17.4	28.7 17.9	27.9 19.3	28.1 18.1	23.0	..
14 นางรอง	Nang Rong	27.7 20.4	27.8 18.0	28.2 19.3	27.8 18.5	28.4 18.4	29.5 19.9	19.5	28.2 19.1	23.6	..

สถานี	Station	อุณหภูมิสูงสุดและต่ำสุดเป็นองศา ซ. Max. and Min. Temperature in degree C.							เฉลี่ยสูงสุดต่ำสุด Average Max. Min.	เฉลี่ยในสัปดาห์ Weekly Mean	ค่าปกติประจำเดือน Monthly Normal
		18	19	20	21	22	23	24			
5 นครราชสีมา	NAKHON RATCHASIMA	27.3 20.6	27.8 18.2	28.0 19.6	28.0 18.9	28.2 18.0	28.6 19.5	26.6 19.0	27.8 19.1	23.4	25.0
6 ชัยภูมิ	Chok Chai	27.6 19.9	27.5 17.7	28.2 19.4	28.2 18.6	28.4 18.0	28.7 19.4	19.2	28.1 18.9	23.5	..
ภาคกลาง	**CENTRAL PART**										
1 นครสวรรค์	NAKHON SAWAN	29.7 22.0	30.0 20.8	31.2 20.8	30.3 21.3	30.7 20.9	30.7 20.7	31.1 20.0	30.5 20.9	25.7	26.6
2 ลพบุรี	LOP BURI	29.3 22.6	30.0 21.2	30.0 22.2	30.0 21.3	30.1 21.4	30.0 20.8	30.3 22.1	30.0 21.6	25.8	26.5
3 สุพรรณบุรี	SUPHAN BURI	29.1 21.0	29.2 19.7	29.8 19.6	29.7 20.0	30.2 18.6	30.8 19.5	29.8 20.3	29.8 19.8	24.8	26.4
4 กาญจนบุรี	KANCHANABURI	28.8 22.8	28.5 20.8	29.0 21.5	29.3 21.7	30.0 19.5	30.2 19.4	30.4 22.2	29.4 21.1	25.2	25.8
5 ทองผาภูมิ	Thong Pha Phum	29.6 21.3	29.7 21.0	30.1 19.0	29.7 20.5	29.2 17.0	29.0 19.0	29.8 19.0	29.6 19.5	24.6	..
6 สนามบินดอนเมือง	Dong Muang Airport	27.0 22.4	28.0 20.0	28.3 21.0	28.0 20.5	28.0 20.0	29.4 20.7	28.9 21.0	28.2 20.8	24.5	27.4
7 กรุงเทพมหานคร	BANGKOK METROPOLIS	31.2 23.7	30.5 20.8	31.1 21.9	30.6 21.9	30.5 21.0	31.4 21.5	30.7 22.0	30.8 21.8	26.3	27.1
8 ศูนย์วิจัย ฯ บางนา	Bang Na	29.3 23.8	29.3 21.7	30.0 21.8	29.5 22.2	29.5 21.5	30.6 22.2	30.4 22.4	29.8 22.2	26.0	..
ภาคตะวันออก	**EASTERN PART**										
1 ปราจีนบุรี	PRACHIN BURI	29.2 24.0	29.7 21.0	30.0 22.2	29.5 22.5	30.8 20.8	31.2 21.0	30.3 22.0	30.1 21.9	26.0	27.0
2 กบินทร์บุรี	Kabin Buri	28.8 22.8	29.4 21.4	29.4 22.2	29.4 21.7	30.2 20.9	30.8 20.8	21.2	29.7 21.6	25.6	..
3 อรัญประเทศ	Aranyaprathet	30.9 20.7	33.0 20.0	30.6 20.0	30.0 19.3	29.0 19.5	31.0 20.4	30.0 21.0	30.5 20.1	25.3	26.2
4 ชลบุรี	CHON BURI	28.7 22.9	30.4 20.7	29.8 21.5	30.0 21.0	30.2 21.1	33.0 22.5	31.5 21.9	30.5 21.6	26.0	26.6
5 เกาะสีชัง	Ko Si Chang	28.1 25.9	28.9 25.0	28.5 25.4	29.0 25.3	28.5 25.2	30.7 24.3	30.5 23.7	29.2 25.5	26.4	27.1
6 สัตหีบ	Sattahip	29.4 22.8	29.7 21.2	30.3 21.7	30.5 22.2	28.7 22.2	32.6 22.7	31.0 21.3	30.3 22.0	26.2	27.6
7 ระยอง	RAYONG	30.1 25.8	31.7 21.8	33.2 22.3	32.4 22.3	21.4	..	..	31.8 22.3	27.0	..
8 จันทบุรี	CHANTHABURI	28.1 22.8	28.8 21.8	30.3 22.7	29.8 21.7	27.8 22.3	31.5 23.0	30.3 23.5	29.5 22.5	26.0	26.6
9 กลองใหญ่	Khlong Yai	30.5 24.3	31.8 22.7	32.8 24.6	32.6 24.3	31.8 22.7	32.2 23.1	33.1 22.8	32.1 23.5	27.8	26.7
ภาคใต้	**SOUTHERN PART**										
1 หัวหิน	Hua Hin	27.1 25.8	27.7 22.9	28.8 22.9	28.3 25.6	28.1 23.1	29.7 25.4	29.5 23.7	28.4 25.3	25.8	26.4
2 ประจวบคีรีขันธ์	PRACHUAP KHIRI KHAN	27.3 25.1	28.9 25.4	30.7 25.2	29.4 25.9	29.2 25.2	29.8 25.5	30.7 25.7	29.4 25.4	26.4	26.1
3 ชุมพร	CHUMPHON	27.8 25.6	28.2 25.1	27.6 22.7	27.4 24.7	26.1 22.6	27.2 22.8	25.7 23.0	27.1 23.2	25.2	25.9
4 สุราษฎร์ธานี	SURAT THANI	26.2 25.8	24.8 25.2	24.9 22.2	24.3 25.0	24.2 22.5	26.9 22.9	28.7 23.0	25.7 22.9	24.3	26.2
5 เกาะสมุย	Ko Samui	27.9 25.2	27.9 25.6	26.5 21.6	28.9 22.2	25.7 22.2	27.2 22.7	27.8 22.9	27.3 22.6	25.8	..
6 นครศรีธรรมราช	NAKHON SI THAMMARAT	24.9 25.4	23.9 22.9	24.1 22.2	25.1 23.0	24.4 22.2	25.5 22.7	26.4 22.5	24.9 22.7	23.8	26.2
7 สงขลา	SONGKHLA	24.2 25.3	23.7 22.5	26.7 22.4	24.9 25.5	28.3 23.7	28.7 25.3	26.1 22.8	26.1 23.1	24.6	26.9
8 ปัตตานี	PATTANI	26.0 22.8	27.0 22.3	27.2 22.0	24.5 23.4	25.3 22.7	28.6 25.1	28.7 22.0	26.8 22.6	24.7	26.6
9 นราธิวาส	NARATHIWAT	28.9 25.0	24.0 22.8	27.7 22.5	24.4 25.7	25.4 25.0	28.3 22.5	28.0 22.2	26.7 22.8	24.8	26.2
10 ระนอง	RANONG	26.3 25.4	28.7 25.0	25.4 21.8	26.0 25.9	26.4 22.4	27.0 21.8	30.9 22.7	27.1 22.7	25.0	26.1
11 ภูเก็ต	PHUKET	27.1 24.6	26.5 24.5	27.9 24.0	25.7 24.3	28.4 24.6	29.8 25.8	28.9 23.7	27.8 24.2	26.0	27.2
12 สนามบินภูเก็ต	Phuket Airport	27.6 23.5	25.6 24.0	27.8 22.6	25.5 24.0	27.5 23.7	29.0 25.3	28.8 23.2	27.4 23.5	25.4	26.6
13 สนามบินตรัง	Trang Airport	24.8 23.4	24.1 22.7	25.7 22.0	24.9 22.9	28.6 23.6	31.2 23.6	29.2 22.2	26.9 22.9	24.9	26.7

แก้ไขเพิ่มเติมรายงานจำนวนน้ำฝนเนื่องจากได้รับรายงานภายหลัง สำหรับรายงานอากาศประจำสัปดาห์ ฉบับที่๔๖/๒๕๑๗

Corrections for late rainfall data reports in weekly weather report No. 46/1974

สถานีฝน	Station	วันที่และจำนวนน้ำฝนเป็นมิลลิเมตร Date and amount of rainfall in millimeters							ฝนรวม มม. Total rainfall mm.	ฝนรวมตั้งแต่ 1 มกรา Accumulative rainfall since 1 January	
		พฤศจิกายน November								ปริมาณ มม. Amount mm.	สูงต่ำกว่า Above or below Normal
		11	12	13	14	15	16	17			
	ภาคใต้ SOUTHERN PART										
1	เพชรบุรี PHETCHABURI							7.6	19.3	877.0	-225.1
5	บ้านลาด Ban Lat							5.8	13.2	1118.9	+ 24.2
6	ประจวบคีรีขันธ์ PRACHUAP KHIRI KHAN							4.3	71.4	987.1	- 42.8
10	ท่าแซะ Tha Sae							21.6	134.0	1378.4	-461.2
11	สวี Sawi							62.7	216.3		
14	ไชยา Chaiya							45.4	78.5	1306.9	- 55.9
16	พุนพิน Phunphin							7.8	29.6	1085.7	-190.5
21	สิชล Sichon							30.1	150.8	982.3	
22	ท่าศาลา Tha Sala							19.8	238.7	1317.6	-148.2
23	ฉวาง Chawang							6.3	12.0	1654.3	-106.1
24	ทุ่งสง Thung Song							24.2	76.9	1293.2	
25	ร่อนพิบูลย์ Ron Phibun							4.0	166.9	1055.9	-258.7
27	พัทลุง PHATTHALUNG							34.1	73.1	947.3	-677.0
28	ควนขนุน Khuan Khanun							24.2	155.3	1190.7	
29	ปากพนัง Pak Phayun							30.8	112.1	587.2	
30	เขาชัยสน Khao Chaisen							15.2	50.7	805.6	
32	รัตภูมิ Rattaphum							14.9	126.6	915.1	
34	สะเดา Sadao							14.2	45.1	1164.8	
36	หนองจิก Nong Chik							20.0	50.3	508.9	
38	มายอ Mayo							5.6	28.0	1117.0	
39	โคกโพธิ์ Khok Pho							7.8	81.1	1547.5	
41	ยะลา YALA							6.3	81.3	1366.4	
42	ยะหา Yaha							32.3	85.1	1308.5	
43	รามัน Raman							4.9	87.0	1485.7	
45	เบตง Betong							6.4	95.3	1403.9	
47	ยี่งอ Yi-ngo							30.9	149.4	1430.1	
49	ตากใบ Tak Bai							51.3	188.6		
52	กระบุรี Kra Buri							38.3	82.5	2430.7	
53	พังงา PHANGNGA							16.4	30.4	2377.5	
63	คลองท่อม Khlong Tom							7.7	91.9	1450.6	
66	สิเกา Sikao						0.9	6.0	39.9	1847.2	
67	ย่านตาขาว Yan Ta Khao							12.5	82.6	1910.5	
68	ปะเหลียน Palian							23.2	113.2	2120.7	
70	ทุ่งหว้า Thung Wa							30.0	82.5	1485.9	

REMARKS

1. **Meteorological Department's Station (with * mark).** Rainfall observation is performed daily at 07.00 a.m. by the Meteorological Department's personnel. Therefore the daily rainfall amount in this publication means the total amount of rainfall in 24-hr. period from 07.00 a.m. of the recorded date to 07.00 a.m. of the following day.

2. **Voluntary Rainfall Station (without * mark)** located at Distric or Province. Rainfall observation is performed daily at 09.00 a.m. by the voluntary observer. The daily rainfall amount means the total amount of rainfall in 24-hr. period from 09.00 a.m. of the recorded date to 09.00 a.m. of the following day.

3. **Rainfall and Temperature Data.** The daily rainfall and temperature observations are submitted to the Meteorological Department soon after the measurement by the following means:-
   - — the Meteorological Department's stations send their observations by radio and telegraph.
   - -- the voluntary rainfall stations send their observations by telegraph.

   Those daily reports generally arrive at the Meteorological Department from about 07.00 a.m. to 07.00 p.m.

4. **Data.** Various data published in this publication are obtained from radio and telegraph reports. Therefore the user should be cautious in using them. If there is any doubts please inquire the Rainfall Statistics Section of Hydrometeorology Division for further informations.

5. **Various Symbols.** The symbols used in this publication have the following meanings:—

Blank	**represents**	**No rainfall or report of observation does not arrive in time for publication**
T	,,	**Trace or light rainfall with amount less than 0.1 mm.**
*	,,	Meteorological Department's station

Meteorological Department
Bangkok Metropolis

Hydrometeorology Division
Tel. 916053, 910178

● กำหนดออก สัปดาห์ละ 1 ฉบับ ปีละ 52 ฉบับ

● ค่าบำรุง ฉบับละ 5 บาท ปีละ 150 บาท

● การบอกรับ ติดต่อที่กองอุตุนิยมวิทยาอุทก กรมอุตุนิยมวิทยา

โทร. 916053

พิมพ์ที่โรงพิมพ์กรมอุตุนิยมวิทยา กระทรวงคมนาคม กรุงเทพมหานคร

เรืออากาศเอก เจตน์ ไชยลาโภ ผู้พิมพ์โฆษณา 2517

กรมอุตุนิยมวิทยา กระทรวงคมนาคม

รายงานอากาศประจำสัปดาห์ ระหว่างวันที่ ๒๕ พฤศจิกายน — ๑ ธันวาคม ๒๕๑๗

และ

การคาดหมายลักษณะอากาศ ระหว่างวันที่ ๒ — ๘ ธันวาคม ๒๕๑๗

ฉบับที่ ๔๘/๒๕๑๗

ดร. เจริญ เจริญรัชต์ภาคย์

อธิบดีกรมอุตุนิยมวิทยา

METEOROLOGICAL DEPARTMENT
MINISTRY OF COMMUNICATIONS
BANGKOK, THAILAND

WEEKLY WEATHER REPORT

DURING THE PERIOD 25 NOVEMBER — 1 DECEMBER 1974

AND

WEATHER OUTLOOK

DURING 2 — 8 DECEMBER 1974

No. 48/1974

Charoen Charoen-rajapark

Director — General

...SERVICES
...RARY
DEC 23
N.O.A.A.
U. S. Dept. of Commerce

หมายเหตุ

1. **สถานีของกรมอุตุนิยมวิทยา** (ที่มีเครื่องหมาย *) ทำการตรวจวัดจำนวนฝนตกเวลา 07.00 น. ทุก ๆ วัน โดยเจ้าหน้าที่ของกรมอุตุนิยมวิทยา ดังนั้น จำนวนฝนรายวันในรายงานเล่มนี้ หมายถึงปริมาณฝนรวมในช่วงเวลา 24 ชม. ตั้งแต่เวลา 07.00 น. ของวันที่แจ้งไว้ในรายงานจนถึงเวลา 07.00 น. ของวันรุ่งขึ้น

2. **สถานีฝน** (ที่ไม่มีเครื่องหมาย *) ตามอำเภอหรือจังหวัด ทำการตรวจวัดจำนวนฝนตกเวลา 09.00 น. ทุก ๆ วัน โดยเจ้าหน้าที่ที่อยู่ในอำเภอหรือจังหวัดที่ได้รับแต่งตั้งจากกรมอุตุนิยมวิทยา ดังนั้น จำนวนฝนรายวัน หมายถึงปริมาณฝนรวมในช่วงเวลา 24 ชม. ตั้งแต่เวลา 09.00 น. ของวันที่แจ้งไว้ในรายงานจนถึงเวลา 09.00 น. ของวันรุ่งขึ้น

3. **ข้อมูลฝนและอุณหภูมิ** ที่พิมพ์ในรายงานประจำสัปดาห์เล่มนี้ เป็นผลการตรวจวัดฝนที่เจ้าหน้าที่ผู้ทำการตรวจรายงานส่งมายังกรมอุตุนิยมวิทยาทุก ๆ วัน ภายหลังการตรวจดังนี้.—

   — สถานีของกรมอุตุนิยมวิทยา ส่งรายงานทางวิทยุสื่อสารและโทรเลข
   — สถานีฝนตามอำเภอหรือจังหวัด ส่งรายงานทางโทรเลข

   รายงานดังกล่าวนี้จะส่งมาถึงกรมอุตุนิยมวิทยาตั้งแต่เวลาประมาณ 07.00 น. จนถึงเวลา 19.00 น. ทุก ๆ วัน

4. **ข้อมูลต่าง ๆ** เหล่านี้ได้ดำเนินการจัดพิมพ์จากรายงานที่ได้รับทางวิทยุสื่อสารและโทรเลข โดยยังไม่ได้ทำการตรวจสอบ เพื่อสนองความต้องการแก่ผู้ใช้อย่างรีบด่วน ดังนั้น ผู้ใช้จึงควรพิจารณาข้อมูลก่อนที่จะนำไปใช้ หากมีข้อสงสัยประการใด โปรดติดต่อสอบถามเจ้าหน้าที่แผนกสถิติฝน กองอุตุนิยมวิทยาอุทก

5. **สัญญลักษณ์ต่าง ๆ** มีความหมายดังนี้.—

ช่องว่าง	แสดงว่า	ไม่มีฝนหรือยังไม่ได้รับรายงานประจำวัน
T	„	ฝนตกเล็กน้อยวัดได้ไม่ถึง 0.1 มม.
*	„	เป็นสถานีของกรมอุตุนิยมวิทยา

กองอุตุนิยมวิทยาอุทก กรมอุตุนิยมวิทยา
กรุงเทพมหานคร โทร. 916053, 910178

การคาดหมายลักษณะอากาศล่วง ๗ วันข้างหน้า

ตั้งแต่วันที่ ๒ – ๘ ธันวาคม ๒๕๑๗

ลักษณะทั่วไป

บริเวณความกดอากาศสูงในประเทศมองโกเลียได้ทวีกำลังแรงขึ้น คาดว่าจะแผ่ลงมาถึงประเทศไทย ในระยะครึ่งหลังของสัปดาห์

ภาคเหนือ ภาคตะวันออกเฉียงเหนือ ภาคกลาง ภาคตะวันออก อ่าวไทย ฝั่งตะวันออก	จะมีฝนหรือฝนฟ้าคะนองเป็นแห่ง ๆ แต่ในครึ่งหลังของสัปดาห์ ท้องฟ้าโปร่งเป็นส่วนมาก และอุณหภูมิจะลดลงเกือบทั่วไป
อ่าวไทย ฝั่งตะวันตก	จะมีฝนหรือฝนฟ้าคะนองเกือบทั่วไปโดยเฉพาะในระยะครึ่งหลังของสัปดาห์
ภาคใต้ ฝั่งตะวันตก	ตลอดสัปดาห์มีฝนหรือฝนฟ้าคะนองกระจาย
กรุงเทพมหานคร	มีฝนหรือฝนฟ้าคะนองเล็กน้อยเป็นแห่ง ๆ แต่ในครึ่งหลังของสัปดาห์ ท้องฟ้าจะโปร่งและอากาศจะเย็นลง

กรมอุตุนิยมวิทยา

๒ ธ.ค.๗๔

Weather outlook for the period 2 - 8 December 1974

General Situation

An intensifying anticyclone in Mongolia is very active and expected to extend its wedge toward Thailand during the later half of the week.

Northern Part: Northeastern Part: Central Part: Eastern Part: Gulf of Thailand, East Coast:	Isolated showers or thundershowers but mostly fair with decreasing in temperature in most parts during the later half of the week.
Gulf of Thailand, West Coast:	Almost widespread showers or thundershowers particularly during the second half of the week.
Southern Thailand, West Coast:	Throughout the week, scattered showers or thundershowers.
Bangkok Metropolis:	Light isolated showers or thundershowers becoming fair and cool during the second half of the week.

Meteorological Department
2 December 1974

สรุปลักษณะอากาศทั่วไปในรอบสัปดาห์

ทั้งแต่วันที่ ๒๕ พฤศจิกายน – ๑ ธันวาคม ๒๕๑๗

เกือบตลอดสัปดาห์ บริเวณความกดอากาศสูงในประเทศจีนได้แผ่ลิ่มลงมาปกคลุมประเทศไทยตอนบน ไทยมีลมตะวันออกเฉียงเหนือและลมตะวันตกเฉียงเหนือพัดปกคลุมประเทศไทย ลักษณะเช่นนี้ ทำให้บริเวณประเทศไทยตอนบนมีอากาศเย็นโดยทั่วไป โดยเฉพาะตอนบนของภาคเหนือและภาคตะวันออกเฉียงเหนืออากาศค่อนข้างหนาวกับมีฝนเล็กน้อยเป็นบางแห่งในบริเวณภาคเหนือ ส่วนภาคใต้มีฝนและฝนฟ้าคะนองเป็นแห่ง ๆ

อนึ่ง ในตอนต้นสัปดาห์พายุไต้ฝุ่น "เออม่า" ในมหาสมุทรแปซิฟิคได้เคลื่อนตัวทางตะวันตกผ่านเกาะลูซอนของฟิลิปปินส์ลงสู่ทะเลจีนใต้ แล้วอ่อนกำลังลงเป็นพายุโซนร้อน "เออม่า" เคลื่อนตัวทางตะวันตกค่อนไปทางเหนือเล็กน้อยเข้าสู่เกาะไหหลำ และเมื่อเวลา ๐๗๐๐ น.ของวันที่ ๑ ธันวาคม มีศูนย์กลางทางทางตะวันออกเฉียงใต้ของเกาะไหหลำ กำลังเคลื่อนตัวทางเหนือค่อนไปทางตะวันตกเล็กน้อยด้วยความเร็วประมาณ ๑๕ กิโลเมตรต่อชั่วโมง

๒. รายงานอุณหภูมิต่ำสุดในภาคต่าง ๆ ของประเทศไทยมีดังนี้.–

ภาคเหนือ	๑๓.๒ °ซ.ที่	อ.เมือง	จ.เชียงราย	เมื่อวันที่ ๒๘ พ.ย.
ภาคตะวันออกเฉียงเหนือ	๑๔.๑ °ซ.ที่	อ.มุกดาหาร	จ.นครพนม	" ๒๘ "
ภาคกลาง	๑๖.๐ °ซ.ที่	อ.เมือง	จ.ลพบุรี	" ๒๘ "
ภาคตะวันออก	๑๗.๔ °ซ.ที่	อ.กบินทร์บุรี	จ.ปราจีนบุรี	" ๒๘ "
ภาคใต้	๑๔.๔ °ซ.ที่	อ.เมือง	จ.ประจวบคีรีขันธ์	" ๒๘ "

๓. รายงานฝนสูงสุดมีดังนี้.–

ภาคใต้	๖๓.๔ มม.ที่	อ.คลองท่อม	จ.กระบี่	เมื่อวันที่ ๒๙ พ.ย.

กรมอุตุนิยมวิทยา

๒ ธ.ค.๗๗

General Situation

Period 25 November - 1 December 1974

1. Almost throughout the week, an anticyclone over China Mainland extended its wedge southward to Upper Thailand, with northeasterly and northwesterly winds prevailing over Thailand. Consequently throughout the week, cool weather in general was experienced over Upper Thailand, especially rather cold weather in the upper portions of the northern and northeastern parts; and isolated light showers were reported over the northern part. However, widely scattered rain-showers were reported in Southern Thailand throughout the week.

At the beginning of the period, the typhoon "IRMA" in the Pacific Ocean moved westward passing through the Luzon Island of the Philippines into the South China Sea, and then decreased its strength to tropical storm "IRMA", and moved westnorthwestward toward the Hainan Island. At 0700 a.m. of 1st December its centre was located to the southeast of Hainan Island and moving northnorthwestward at about 15 kilometres per hour.

2. Lowest temperatures in the various parts of Thailand were as follow:-

Northern Part	13.2°C.at	Amphoe Muang,	Chiang Rai	on 28 November
Northeastern Part	14.1°C.at	Mukdahan,	Nakhon Phanom	" 28 "
Central Part	16.0°C.at	Amphoe Muang,	Lop Buri	" 28 "
Eastern Part	17.4°C.at	Kabin Buri,	Prachin Buri	" 28 "
Southern Part	19.4°C.at	Amphoe Muang,	Prachuap Khiri Khan	29 "

3. Heaviest rainfalls were recorded at the following places:-

Southern Part	62.4 mm.at	Khlong Tom,	Krabi on 29 November

Meteorological Department
2 December 1974

ข่าวอากาศเพื่อการเกษตรประจำสัปดาห์

เมื่อวันที่ ๒๕ พฤศจิกายน - ๑ ธันวาคม ๒๕๑๗ มีลักษณะอากาศซึ่งพอสรุปได้ดังต่อไปนี้.-

เกือบตลอดสัปดาห์บริเวณความกดอากาศสูงในประเทศจีนได้แผ่ลิ่มลงมาปกคลุมประเทศไทยตอนบน โดยมีลมตะวันออกเฉียงเหนือ และลมตะวันตกเฉียงเหนือ พัดปกคลุมประเทศไทย ลักษณะเช่นนี้ทำให้ตลอดสัปดาห์บริเวณประเทศไทยตอนบนมีอากาศเย็นโดยทั่วไป โดยเฉพาะตอนบนของภาคเหนือและภาคตะวันออกเฉียงเหนืออากาศค่อนข้างหนาวกับมีฝนเล็กน้อยเป็นบางแห่งในบริเวณภาคเหนือ ส่วนภาคใต้มีฝนและฝนฟ้าคะนองเป็นแห่ง ๆ

อนึ่ง ในตอนต้นสัปดาห์พายุไต้ฝุ่น "เออม่า" ในมหาสมุทรแปซิฟิคได้เคลื่อนตัวทางตะวันตกผ่านเกาะลูซอนของฟิลิปปินส์ลงสู่ทะเลจีนใต้ แล้วออนกำลังลงเป็นพายุโซนร้อน "เออม่า" เคลื่อนตัวทางตะวันตกค่อนไปทางเหนือเล็กน้อยเข้าสู่เกาะไหหลำ และเมื่อเวลา ๐๗.๐๐ น. ของวันที่ ๑ ธันวาคม มีศูนย์กลางทางตะวันออกเฉียงใต้ของเกาะไหหลำกำลังเคลื่อนตัวทางเหนือค่อนไปทางตะวันตกเล็กน้อยด้วยความเร็วประมาณ ๑๕ กม./ชม.

ข้อควรทราบ

ในระยะครึ่งแรกของสัปดาห์นี้บริเวณประเทศไทยตอนบนจะมีฝนหรือฝนฟ้าคะนองเป็นแห่ง ๆ ต่อจากนั้นอากาศจะเย็นลงเกือบทั่วไป กสิกรควรระมัดระวังผลิตผลซึ่งใกล้จะเก็บเกี่ยวและซึ่งตากไว้ในที่โล่งแจ้งอาจได้รับความเสียหายจากฝนฟ้าคะนองในระยะนี้ไว้ด้วย สำหรับภาคใต้จะมีฝนมากขึ้นในระยะครึ่งหลังของสัปดาห์

กองอากาศเกษตร กรมอุตุนิยมวิทยา

๒ ธันวาคม ๒๕๑๗

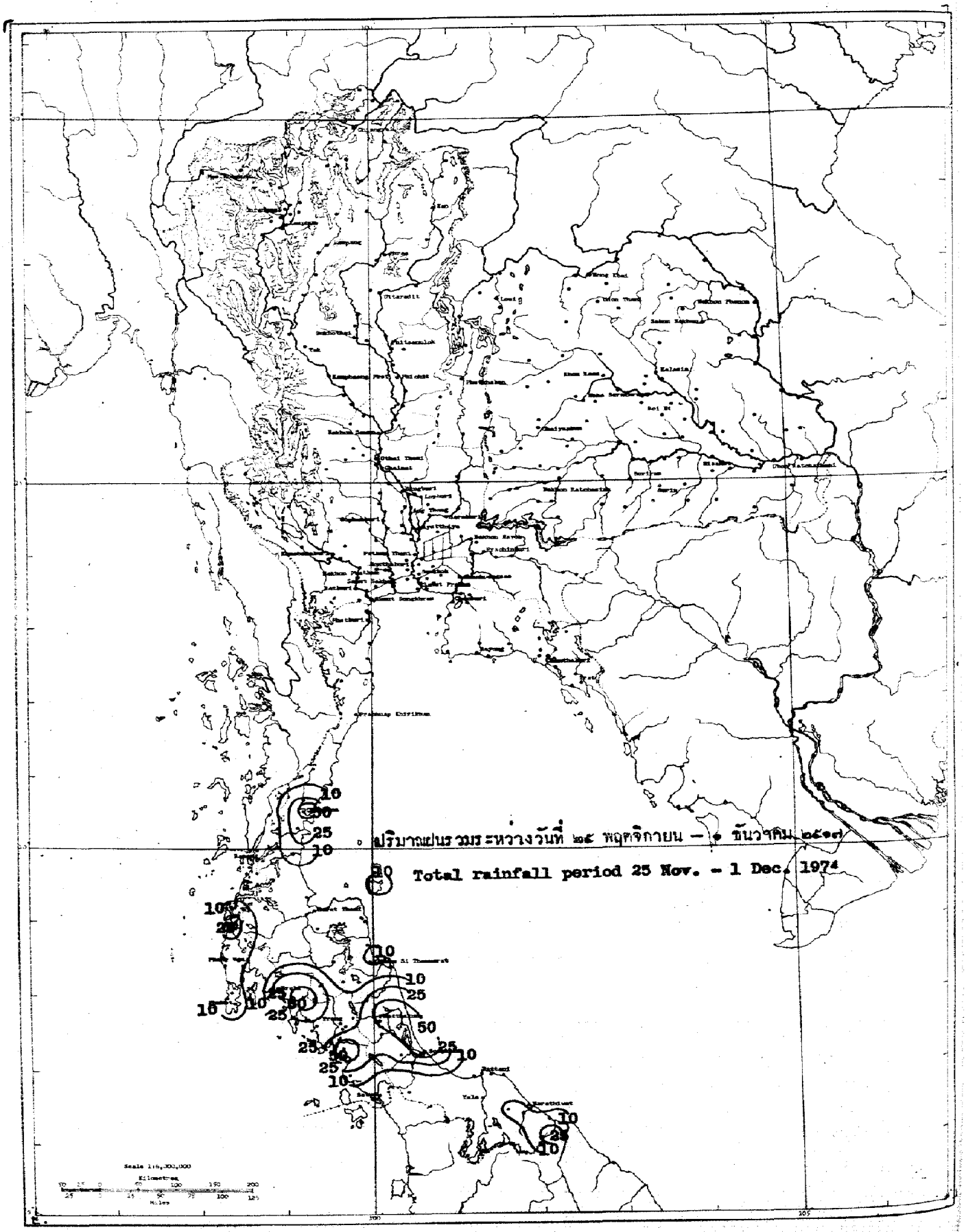
ปริมาณฝนรวมระหว่างวันที่ ๒๕ พฤศจิกายน – ๑ ธันวาคม ๒๕๑๗
Total rainfall period 25 Nov. - 1 Dec. 1974
Scale 1:6,000,000
Kilometres
Miles

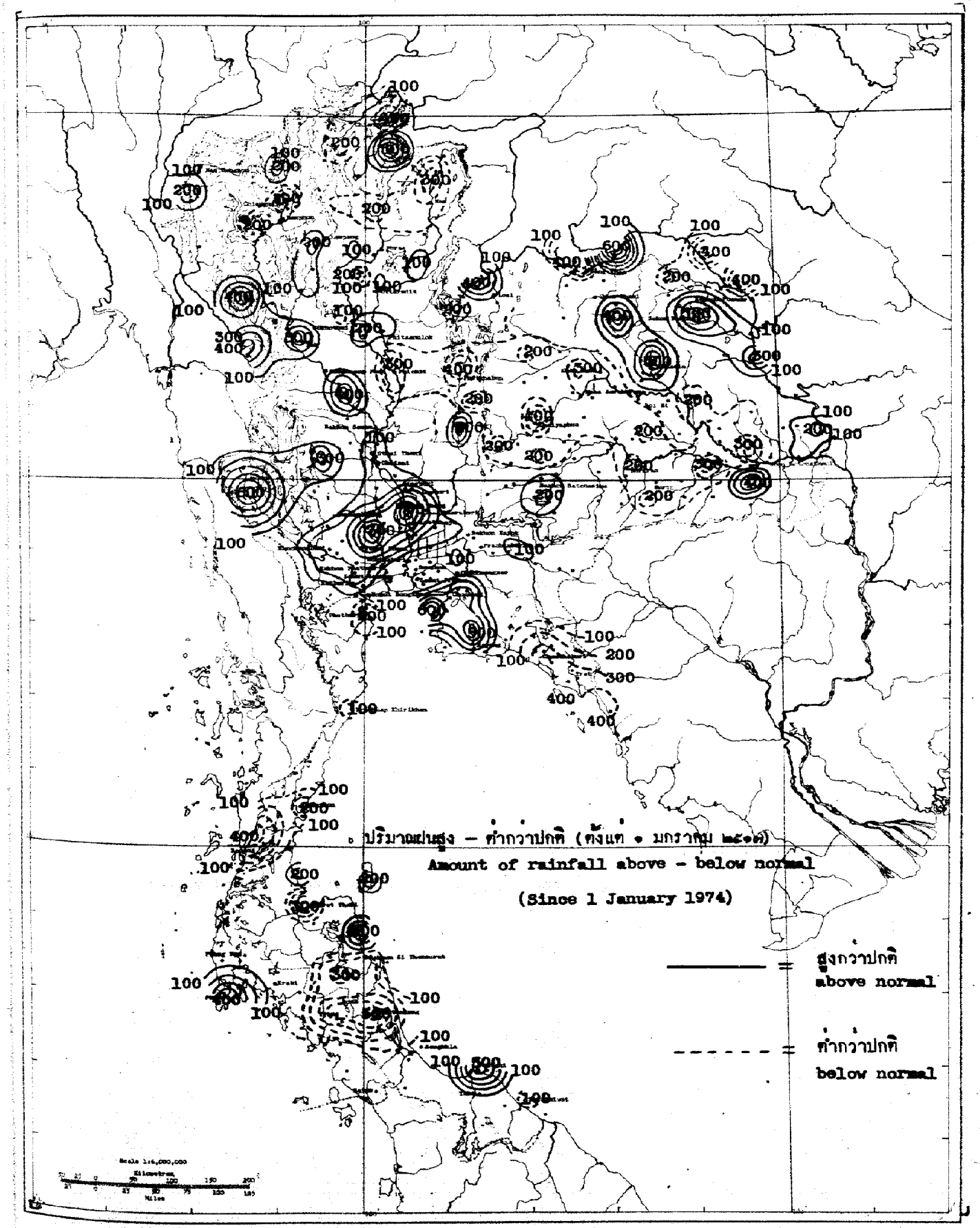
ปริมาณฝนสูง – ต่ำกว่าปกติ (ตั้งแต่ 1 มกราคม ๒๕๑๗)
Amount of rainfall above - below normal
(Since 1 January 1974)
สูงกว่าปกติ
above normal
ต่ำกว่าปกติ
below normal

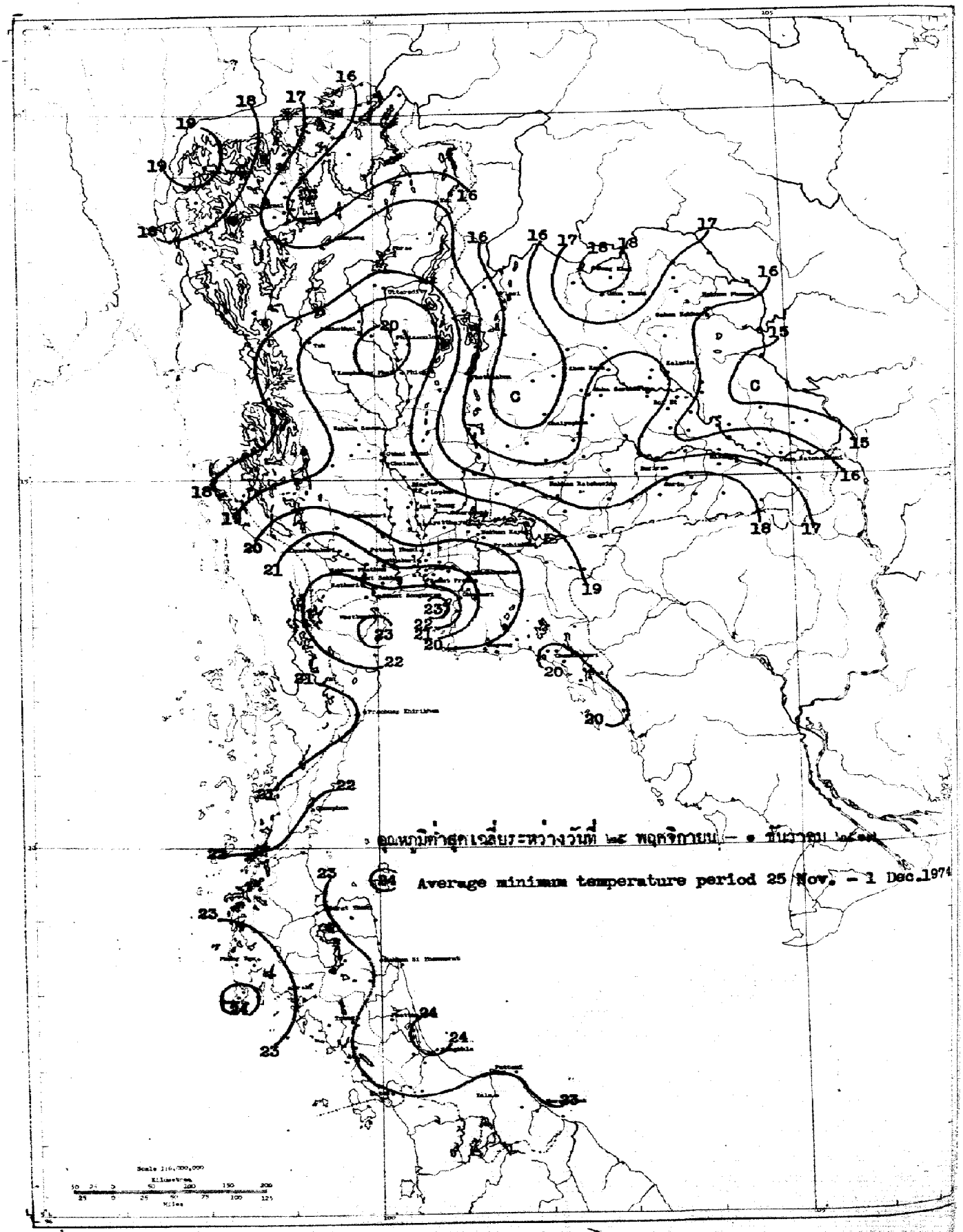
อุณหภูมิต่ำสุดเฉลี่ยระหว่างวันที่ ๒๕ พฤศจิกายน — ๑ ธันวาคม ๒๕๑๗
Average minimum temperature period 25 Nov. - 1 Dec.1974

สถานีฝน	Station	วันที่และจำนวนน้ำฝนเป็นมิลลิเมตร Date and amount of rainfall in millimetres พฤศจิกายน – ธันวาคม November–December 25	26	27	28	29	30	1	ฝนรวม มม. Total rainfall mm.	ฝนรวมตั้งแต่ 1 มกราคม Accumulative rainfall since 1 January ปริมาณ มม. Amount mm.	สูงต่ำกว่าปกติ Above or below Normal
ภาคเหนือ	**NORTHERN PART**										
1 **เชียงราย**	**CHIANG RAI***								0.0	1551.6	-195.9
2 แม่สาย	Mae Sai								0.0	1657.3	+ 83.7
3 เชียงแสน	Chiang Saen								0.0	1553.5	- 15.3
4 เชียงของ	Chiang Khong								0.0	1455.6	-124.2
5 แม่จัน	Mae Chan								0.0	1608.9	
6 แม่สรวย	Mae Suai								0.0	1236.9	- 63.1
7 เทิง	Thoeng								0.0	1253.9	-408.2
8 เชียงคำ	Chiang Kham								0.0	1858.3	+507.6
9 เวียงป่าเป้า	Wiang Pa Pao										
10 พาน	Phan								0.0	1080.1	-279.1
11 แม่ใจ	Mae Chai								0.0	1426.1	+108.5
12 พะเยา	Phayao										
13 จุน	Chun								0.0	1274.7	-195.8
14 **แม่ฮ่องสอน**	**MAE HONG SON***				T				T	1210.2	- 30.5
15 ปาย	Pai										
16 ขุนยวม	Khun Yuam								0.0	1482.7	+240.5
17 แม่ลาน้อย	Mae La Noi								0.0	493.3	
18 แม่สะเรียง	Mae Sariang*						T		T	1277.2	+ 36.2
19 **เชียงใหม่**	**CHIANG MAI***								0.0	1168.0	- 91.1
20 ฝาง	Fang										
21 แม่อาย	Mae Ai										
22 เชียงดาว	Chiang Dao										
23 แม่แตง	Mae Taeng								0.0	1461.8	+280.0
24 แม่ริม	Mae Rim								0.0	1034.7	- 77.7
25 สันทราย	San Sai								0.0	801.2	-379.7
26 ดอยสะเก็ด	Doi Saket								0.0	1077.7	-109.6
27 สันกำแพง	San Kamphaeng										
28 หางดง	Hang Dong										
29 สารภี	Saraphi								0.0	1033.8	
30 สันป่าตอง	San Pa Tong								0.0	989.4	+ 11.8
31 จอมทอง	Chom Thong								0.0	802.3	-133.5
32 ฮอด	Hot								0.0	894.0	-209.1
33 **ลำพูน**	**LAMPHUN**								0.0	1033.5	+ 84.8
34 ป่าซาง	Pa Sang								0.0	909.5	- 59.6
35 ลี้	Li								0.0	1127.9	- 33.3
36 **ลำปาง**	**LAMPANG***								0.0	1400.4	+349.9
37 งาว	Ngao										
38 แจ้ห่ม	Chae Hom								0.0	869.1	-116.2
39 เกาะคา	Ko Kha								0.0	1506.3	+465.0
40 สบปราบ	Sop Prap								0.0	1398.4	+339.6

สถานีฝน	Station	วันที่และจำนวนน้ำฝนเป็นมิลลิเมตร Date and amount of rainfall in millimeters พฤศจิกายน – ธันวาคม November–December							ฝนรวม มม. Total rainfall mm.	ฝนรวมตั้งแต่ 1 มกราคม Accumulative rainfall since 1 January	
		25	26	27	28	29	30	1		ปริมาณ มม. Amount mm.	สูงต่ำกว่าปกติ Above or below Normal
41 เถิน	Thoen								0.0	1369.0	+392.1
42 แม่พริก	Mae Phrik								0.0	1277.0	+323.2
43 แพร่	PHRAE *								0.0	1164.0	+ 74.0
44 สอง	Song								0.0	1052.1	–238.2
45 สูงเม่น	Sung Men									..	..
46 เด่นชัย	Den Chai								0.0	1342.0	+170.3
47 น่าน	NAN *								0.0	992.9	–311.3
48 ทุ่งช้าง	Thung Chang									..	
49 เชียงกลาง	Chiang Klang								0.0	973.0	
50 ท่าวังผา	Tha Wang Pha *								0.0	1090.7	..
51 บ้วา	Pua								0.0	1232.1	– 45.3
52 สา	Sa									..	..
53 นาน้อย	Na Noi								0.0	832.7	–119.2
54 อุตรดิตถ์	UTTARADIT *								0.0	1544.0	+116.4
55 ฟากท่า	Fak Tha								0.0	1260.4	+108.3
56 น้ำปาด	Nam Pat								0.0	1295.5	+106.2
57 สนามบินอุตรดิตถ์	Uttaradit Airport *								0.0	1385.1	–118.8
58 ท่าปลา	Tha Pla								0.0	1356.3	+132.6
59 ลับแล	Laplae								0.0	1290.0	–195.5
60 ตาก	TAK *								0.0	1371.9	+339.7
61 เขื่อนภูมิพล	Bhumibol Dam *	0.1							0.1	1464.9	+410.6
62 บ้านตาก	Ban Tak								0.0	975.0	+133.4
63 แม่ระมาด	Mae Ramat									..	..
64 แม่สอด	Mae Sot *								0.0	1909.7	+402.8
65 สุโขทัย	SUKHOTHAI								0.0	914.1	–198.6
66 ทุ่งเสลี่ยม	Thung Saliam								0.0	1485.7	+297.0
67 สวรรคโลก	Sawankhalok									..	..
68 กงไกรลาศ	Kong Krailat								0.0	1108.8	–156.3
69 บ้านด่านลานหอย	Ban Dan Lan Hoi									..	..
70 พิษณุโลก	PHITSANULOK *								0.0	1521.6	+185.8
71 นครไทย	Nakhon Thai									..	..
72 พรหมพิราม	Phrom Phiram								0.0	1145.6	+180.6
73 วังทอง	Wang Thong								0.0	1195.8	–164.0
74 บางกระทุ่ม	Bang Krathum								0.0	990.3	–394.1
75 กำแพงเพชร	KAMPHAENG PHET								0.0	1231.7	+ 23.2
76 พรานกระต่าย	Phan Kratai								0.0	1452.7	+ 17.1
77 คลองขลุง	Khlong Khlung								0.0	1552.6	+239.3
78 ขาณุวรลักษบุรี	Khanu Woralaksaburi								0.0	1693.6	+421.5
79 พิจิตร	PHICHIT								0.0	1487.6	– 34.2
80 สามง่าม	Sam Ngam								0.0	1081.0	–185.7
81 ตะพานหิน	Taphan Hin								0.0	1056.9	–216.2

สถานีฝน	Station	วันที่และจำนวนน้ำฝนเป็นมิลลิเมตร Date and amount of rainfall in millimeters พฤศจิกายน – ธันวาคม November–December							ฝนรวม มม. Total rainfall mm.	ฝนรวมตั้งแต่ 1 มกราคม Accumulative rainfall since 1 January	
		25	26	27	28	29	30	1		ปริมาณ มม. Amount mm.	สูงต่ำกว่าปกติ Above or below Normal
82 บางมูลนาก	Bang Mun Nak								0.0	869.8	-261.8
83 โพทะเล	Pho Thale									...	
84 เพชรบูรณ์	**PHETCHABUN ***								0.0	794.7	-433.9
85 หล่มเก่า	Lom Kao									...	
86 หล่มสัก	Lom Sak *								0.0	1019.3	+ 37.3
87 ชนแดน	Chon Daen								0.0	1026.7	-198.0
88 หนองไผ่	Nong Phai								0.0	852.5	-346.4
89 วิเชียรบุรี	Wichian Buri *								0.0	1476.5	+350.0
ภาคตะวันออกเฉียงเหนือ	**NORTHEASTERN PART**									...	
1 เลย	LOEI *								0.0	1332.3	+122.9
2 เชียงคาน	Chiang Khan								0.0	1354.0	+ 89.6
3 ท่าลี่	Tha Li								0.0	1375.4	+405.3
4 ด่านซ้าย	Dan Sai								0.0	886.5	-208.4
5 วังสะพุง	Wang Saphung								0.0	1074.7	- 23.3
6 หนองคาย	**NONG KHAI ***								0.0	1298.5	-481.5
7 ศรีเชียงใหม่	Si Chiang Mai								0.0	1377.3	-307.2
8 ท่าบ่อ	Tha Bo								0.0	1258.9	-279.4
9 โพนพิสัย	Phon Phisai								0.0	1812.0	+ 3.1
10 บึงกาฬ	Bung Kan								0.0	3107.1	+642.7
11 เซกา	Seka									...	
12 อุดรธานี	**UDON THANI ***								0.0	1525.1	- 16.2
13 เพ็ญ	Phen								0.0	1242.1	- 90.6
14 กุมภวาปี	Kumphawapi								0.0	1499.8	+419.7
15 หนองหาร	Nong Han									...	
16 หนองบัวลำภู	Nong Bua Lam Phu								0.0	943.8	+ 67.5
17 สกลนคร	**SAKON NAKHON ***								0.0	1989.5	+521.6
18 วานรนิวาส	Wanon Niwat								0.0	1523.6	-212.1
19 สว่างแดนดิน	Sawang Daen Din								0.0	1469.3	-146.5
20 พรรณานิคม	Phanna Nikhom								0.0	1601.1	+ 82.0
21 นครพนม	**NAKHON PHANOM ***								0.0	2170.8	-164.5
22 บ้านแพง	Ban Phaeng								0.0	2352.2	-401.0
23 ท่าอุเทน	Tha Uthen								0.0	1825.9	-442.5
24 นาแก	Na Kae								0.0	1724.6	+222.2
25 ธาตุพนม	That Phanom								0.0	1923.7	+163.0
26 มุกดาหาร	Mukdahan *								0.0	1820.1	+328.3
27 กาฬสินธุ์	**KALASIN**								0.0	1888.6	+499.7
28 ยางตลาด	Yang Talat								0.0	1639.7	+334.1
29 สหัสขันธ์	Sahatsakhan									...	
30 กุฉินารายณ์	Kuchinarai									...	
31 กมลาไสย	Kamalasai									...	
32 ร้อยเอ็ด	**ROI ET ***								0.0	1388.6	- 15.1

สถานีฝน	Station	วันที่และจำนวนน้ำฝนเป็นมิลลิเมตร Date and amount of rainfall in millimeters							ฝนรวม มม. Total rainfall mm.	ฝนรวมตั้งแต่ 1 มกราคม Accumulative rainfall since 1 January	
		พฤศจิกายน – ธันวาคม November–December								ปริมาณ มม. Amount mm.	สูงต่ำกว่าปกติ Above or below Normal
		25	26	27	28	29	30	1			
33 โพนทอง	Phon Thong										
34 ธวัชบุรี	Thawatchaburi								0.0	1149.3	-296.3
35 อาจสามารถ	At Samat								0.0	1468.9	+165.1
36 เสลภูมิ	Selaphum										
37 จตุรพักตร์พิมาน	Chaturaphak Phiman								0.0	1506.3	+235.9
38 เกษตรวิสัย	Kaset Wisai								0.0	1345.9	- 54.9
39 สุวรรณภูมิ	Suwannaphum								0.0	1505.4	-145.3
40 มหาสารคาม	MAHA SARAKHAM								0.0	1142.0	-232.7
41 เชียงยืน	Chiang Yun										
42 กันทรวิชัย	Kantharawichai								0.0	1331.2	+ 96.9
43 โกสุมพิสัย	Kosum Phisai*								0.0	1128.4	-107.1
44 บรบือ	Borabu										
45 วาปีปทุม	Wapi Pathum								0.0	1153.3	- 16.4
46 พยัคฆภูมิพิสัย	Phayakkhaphum Phisai								0.0	1138.7	-268.5
47 ขอนแก่น	KHON KAEN*								0.0	1155.6	- 46.2
48 น้ำพอง	Nam Phong										
49 ภูเวียง	Phu Wiang								0.0	987.8	-232.4
50 ชุมแพ	Chum Phae								0.0	837.6	-263.5
51 มัญจาคีรี	Mancha Khiri								0.0	698.9	
52 ชนบท	Chonnabot								0.0	981.4	-204.6
53 บ้านไผ่	Ban Phai								0.0	884.6	-311.6
54 พล	Phon								0.0	1011.0	-257.7
55 หนองสองห้อง	Nong Song Hong								0.0	1062.6	-209.0
56 ชัยภูมิ	CHAIYAPHUM*								0.0	809.9	-472.0
57 เกษตรสมบูรณ์	Kaset Sombun								0.0	784.0	-.90.4
58 ภูเขียว	Phu Khieo								0.0	568.4	
59 คอนสวรรค์	Khon Sawan								0.0	762.1	
60 จัตุรัส	Chatturat								0.0	1030.6	- 80.4
61 บำเหน็จณรงค์	Bamnet Narong								0.0	965.9	-246.4
62 นครราชสีมา	NAKHON RATCHASIMA*								0.0	1312.1	+116.9
63 บัวใหญ่	Bua Yai										
64 คง	Khong								0.0	709.6	
65 ด่านขุนทด	Dan Khun Thot								0.0	1063.3	+ 23.0
66 โนนไทย	Non Thai								0.0	946.3	-151.5
67 โนนสูง	Non Sung								0.0	947.2	-275.2
68 พิมาย	Phimai										
69 สีคิ้ว	Sikhiu								0.0	1117.8	+ 33.6
70 สูงเนิน	Sung Noen								0.0	1278.4	+110.0
71 ปักธงชัย	Pak Thong Chai								0.0	1328.6	+237.5
72 โชคชัย	Chok Chai*								0.0	1271.9	+214.0
73 ครบุรี	Khon Buri										

สถานีฝน	Station	วันที่และจำนวนน้ำฝนเป็นมิลลิเมตร Date and amount of rainfall in millimeters							ฝนรวม มม.	ฝนรวมตั้งแต่ 1 มกราคม Accumulative rainfall since 1 January	
		พฤศจิกายน – ธันวาคม November–December								ปริมาณ มม.	สูงต่ำกว่าปกติ
		25	26	27	28	29	30	1	Total rainfall mm.	Amount mm.	Above or below Normal
74 บุรีรัมย์	BURI RAM										
75 บุทไธสง	Phutthaisong										
76 สตึก	Satuk								0.0	1109.1	-213.4
77 ลำปลายมาศ	Lam Phai Mat								0.0	836.1	
78 นางรอง	Nang Rong								0.0	1217.2	- 84.8
79 สุรินทร์	SURIN								0.0	1161.3	-145.0
80 รัตนบุรี	Rattanaburi								0.0	1173.1	-107.8
81 ท่าตูม	Tha Tum								0.0	1137.6	- 53.9
82 ศีขรภูมิ	Sikhoraphum										
83 ปราสาท	Prasat								0.0	980.9	-232.6
84 สังขะ	Sangkha								0.0	1006.2	-196.9
85 ศรีสะเกษ	SI SA KET								0.0	1083.0	-398.3
86 ราษีไศล	Rasi Salai								0.0	1328.9	+ 77.3
87 กันทรารมย์	Kantharalom								0.0	903.5	-321.8
88 ขุขันธ์	Khukhan								0.0	1124.2	-158.8
89 ขุนหาญ	Khun Han								0.0	909.7	
90 กันทรลักษ์	Kantharalak								0.0	973.1	
91 อุบลราชธานี	UBON RATCHATHANI								0.0	1730.0	+161.4
92 เขมราฐ	Khemarat								0.0	1884.4	+400.4
93 อำนาจเจริญ	Amnat Charoen								0.0	1451.9	-125.8
94 ยโสธร	Yasothon								0.0	1479.9	+ 26.9
95 ตระการพืชผล	Trakan Phutphon								0.0	1682.0	+171.0
96 มหาชนะชัย	Maha Chana Chai								0.0	1337.7	-117.0
97 เขื่องใน	Khuang Nai								0.0	1126.1	-378.6
98 โขงเจียม	Khong Chiam								0.0	2037.9	+254.6
99 เดชอุดม	Det Udom								0.0	1554.1	+ 15.6
100 บุณฑริก	Buntharik										
ภาคกลาง	**CENTRAL PART**										
1 นครสวรรค์	NAKHON SAWAN								0.0	1115.4	- 72.6
2 บรรพตพิสัย	Banphot Phisai								0.0	1238.7	+275.6
3 ชุมแสง	Chumsaeng										
4 หนองบัว	Nong Bua								0.0	1063.3	-251.1
5 ตาคลี	Lat Yao								0.0	1198.0	+137.9
6 ท่าตะโก	Tha Tako								0.0	1038.9	- 46.7
7 พยุหะคีรี	Phayuha Khiri								0.0	1240.1	+179.1
8 ตากฟ้า	Takhli								0.0	1363.6	+ 89.0
9 อุทัยธานี	UTHAI THANI								0.0	1293.8	+132.3
10 สว่างอารมณ์	Sawang Arom										
11 บ้านไร่	Ban Rai								0.0	1638.5	+352.3
12 ทัพทัน	Thap than								0.0	1347.1	+ 85.6
13 หนองฉาง	Nong Chang								0.0	1603.0	+176.6

สถานีฝน	Station	วันที่และจำนวนน้ำฝนเป็นมิลลิเมตร Date and amount of rainfall in millimeters							ฝนรวม มม. Total rainfall mm.	ฝนรวมตั้งแต่ 1 มกราคม Accumulative rainfall since 1 January	
		พฤศจิกายน – ธันวาคม November–December								ปริมาณ มม. Amount mm.	สูงต่ำกว่าปกติ Above or below Normal
		25	26	27	28	29	30	1			
14 หนองขาหย่าง	Nong Khayang								0.0	1261.2	+ 80.5
15 **ชัยนาท**	**CHAI NAT**								0.0	1338.0	+198.0
16 มโนรมย์	Manorom								0.0	1183.2	– 12.3
17 วัดสิงห์	Wat Sing								0.0	1313.1	+ 73.5
18 หันคา	Hankha								0.0	1258.3	+ 80.9
19 **สิงห์บุรี**	**SING BURI**								0.0	1256.3	+157.3
20 อินทร์บุรี	In Buri								0.0	973.7	–232.9
21 บางระจัน	Bang Rachan										
22 พรหมบุรี	Phrom Buri								0.0	1388.5	+ 70.2
23 **ลพบุรี**	**LOP BURI***								0.0	1387.4	+ 43.5
24 บ้านหมี่	Ban Mi								0.0	1118.9	+ 86.9
25 บัวชุม	Bua Chum*								0.0	1148.9	– 62.6
26 ชัยบาดาล	Chai Badan								0.0	1115.9	+ 11.2
27 พัฒนานิคม	Phatthana Nikhom								0.0	736.1	–355.7
28 โคกสำโรง	Khok Samrong								0.0	1070.8	+ 15.1
29 ท่าวุ้ง	Tha Wung								0.0	1164.0	–285.0
30 **สุพรรณบุรี**	**SUPHAN BURI***								0.0	1576.6	+317.6
31 เดิมบางนางบวช	Doembang Nangbuat								0.0	1311.8	+168.4
32 สามชุก	Sam Chuk								0.0	1373.1	+197.8
33 ดอนเจดีย์	Don Chedi										
34 ศรีประจันต์	Si Phrachan										
35 อู่ทอง	U Thong								0.0	825.2	–181.0
36 บางปลาม้า	Bang Pa Ma								0.0	1506.8	+545.2
37 สองพี่น้อง	Song Phi Nong								0.0	1566.6	+731.1
38 **อ่างทอง**	**ANG THONG**								0.0	1607.1	+280.9
39 โพธิ์ทอง	Pho Thong								0.0	2240.7	+751.7
40 ไชโย	Chaiyo								0.0	1616.4	+578.2
41 วิเศษชัยชาญ	Wiset Chai Chan								0.0	1710.5	+326.9
42 ป่าโมก	Pa Mok								0.0	1480.2	+302.3
43 **สระบุรี**	**SARABURI**								0.0	1316.8	–241.4
44 พระพุทธบาท	Phra Phutthabat								0.0	749.5	
45 บ้านหมอ	Ban Mo										
46 เสาไห้	Sao Hai								0.0	1056.1	–461.0
47 แก่งคอย	Kaeng Khio								0.0	1205.2	–348.8
48 หนองแค	Nong Khae								0.0	1384.2	–132.2
49 **พระนครศรีอยุธยา**	**PHRA NAKHON SI AYUTTHAYA**								0.0	1548.4	+445.6
50 ท่าเรือ	Tha Rua								0.0	1170.5	–367.5
51 ผักไห่	Phak Hai								0.0	1555.4	+177.7
52 บางบาล	Bang Ban								0.0	1651.4	+249.5
53 เสนา	Sena								0.0	1625.6	+227.0
54 บางไทร	Bang Sai								0.0	1588.0	+226.5

สถานีฝน	Station	วันที่และจำนวนน้ำฝนเป็นมิลลิเมตร Date and amount of rainfall in millimeters พฤศจิกายน – ธันวาคม November-December							ฝนรวม มม. Total rainfall mm.	ฝนรวมตั้งแต่ 1 มกราคม Accumulative rainfall since 1 January	
		25	26	27	28	29	30	1		ปริมาณ มม. Amount mm.	สูงต่ำกว่าปกติ Above or below Normal
55 บางปะอิน	Bang Pa-in								0.0	1660.2	+291.1
56 **ปทุมธานี**	**PATHUM THANI**								0.0	984.0	-439.8
57 หนองเสือ	Nong Sua								0.0	1825.2	+301.9
58 ธัญบุรี	Thanyaburi								0.0	1210.6	-333.4
59 รังสิต	Rangsit								0.0	1182.7	-322.0
60 ลำลูกกา	Lam Luk Ka								0.0	1252.8	-147.1
61 **นนทบุรี**	**NONTHABURI**								0.0	1239.2	+109.0
62 บางบัวทอง	Bang Bua Thong										
63 **ธนบุรี**	**THON BURI**										
64 ตลิ่งชัน	Taling Chan										
65 บางขุนเทียน	Bang Khun Thian										
66 ราษฎร์บูรณะ	Rat Burana										
67 **กรุงเทพมหานคร**	**BANGKOK METROPOLIS**								0.0	1518.1	+ 19.7
68 สนามบินดอนเมือง	Don Muang Airport*								0.0	1119.1	-381.7
69 บางเขน	Bang Khen								0.0	1399.4	-100.4
70 มีนบุรี	Min Buri										
71 ลาดกระบัง	Lat Krabang										
72 ศูนย์วิจัยบางนา	Bangk Na*								0.0	1243.4	
73 **กาญจนบุรี**	**KANCHANABURI***								0.0	1567.2	+453.7
74 สังขละบุรี	Sangkhla Buri										
75 เหมืองปิล็อก	Pilok										
76 ทองผาภูมิ	Thong Pha Phum*								0.0	2246.9	+643.5
77 ศรีสวัสดิ์	Si Sawat										
78 ไทรโยค	Sai Yok										
79 พนมทวน	Phanom Thuan								0.0	971.9	-161.7
80 ท่าม่วง	Tha Muang								0.0	1188.9	+271.7
81 **นครปฐม**	**NAKHON PATHOM**								0.0	1337.9	+108.1
82 บางเลน	Bang Len								0.0	1040.2	+144.6
83 นครชัยศรี	Nakhon Chaisi								0.0	1265.1	+268.6
84 **ราชบุรี**	**RATCHABURI**								0.0	1013.2	-253.7
85 บ้านโป่ง	Ban Pong								0.0	1261.5	+260.7
86 โพธาราม	Photharam								0.0	1241.4	+101.6
87 ดำเนินสะดวก	Damnoen Saduak										
88 ปากท่อ	Pak Tho								0.0	869.1	-227.5
89 **สมุทรสงคราม**	**SAMUT SONGKHRAM**								0.0	1109.6	+ 19.1
90 บางคณฑี	Bang Khonthi								0.0	1377.3	+206.7
91 อัมพวา	Amphawa								0.0	927.9	-212.5
92 **สมุทรสาคร**	**SAMUT SAKHON**								0.0	1237.1	- 96.4
93 กระทุ่มแบน	Kratum Baen								0.0	1292.8	+ 48.8
94 **สมุทรปราการ**	**SAMUT PRAKAN**								0.0	1130.5	-247.3
95 บางพลี	Bang Phli								0.0	1344.2	- 96.9

สถานีฝน	Station	วันที่และจำนวนน้ำฝนเป็นมิลลิเมตร Date and amount of rainfall in millimeters พฤศจิกายน – ธันวาคม November-December							ฝนรวม มม. Total rainfall mm.	ฝนรวมตั้งแต่ 1 มกราคม Accumulative rainfall since 1 January	
		25	26	27	28	29	30	1		ปริมาณ มม. Amount mm.	สูงต่ำกว่าปกติ Above or below Normal
ภาคตะวันออก	**EASTERN PART**										
1 นครนายก	NAKHON NAYOK								0.0	1728.8	-197.8
2 บ้านนา	Ban Na								0.0	1722.8	-266.0
3 ปากพลี	Pak Phli								0.0	1744.3	-186.5
4 องครักษ์	Ongkharak								0.0	1907.3	+110.3
5 ปราจีนบุรี	PRACHIN BURI *								0.0	1951.9	- 92.7
6 ประจันตคาม	Prachantakham								0.0	1625.0	- 47.9
7 บ้านสร้าง	Ban Sang										
8 ศรีมหาโพธิ	Si Maha Phot								0.0	1421.1	-272.4
9 กบินทร์บุรี	Kabin Buri*								0.0	1670.3	+119.1
10 สระแก้ว	Sa Kaeo								0.0	1824.9	+114.0
11 วัฒนานคร	Watthana Nakhon								0.0	1479.7	- 64.0
12 อรัญประเทศ	Aranyaprathet *								0.0	1480.4	- 85.2
13 ฉะเชิงเทรา	CHACHOENGSAO								0.0	1127.2	-243.8
14 บ้านโพธิ์	Ban Pho								0.0	1386.1	+139.9
15 ชลบุรี	CHON BURI *								0.0	1715.1	+334.1
16 พานทอง	Phan Thong								0.0	1388.2	+299.2
17 บ้านบึง	Ban Bung								0.0	1432.6	+162.0
18 เกาะสีชัง	Ko Sichang *								0.0	1894.5	+662.0
19 ศรีราชา	Si Racha								0.0	1530.8	+361.7
20 สัตหีบ	Sattahip *								0.0	1417.0	+ 99.6
21 ระยอง	RAYONG								0.0	1540.5	+234.0
22 บ้านค่าย	Ban Khai								0.0	1767.1	+503.9
23 แกลง	Klaeng								0.0	1976.1	- 34.1
24 จันทบุรี	CHANTHABURI *								0.0	2831.9	-326.8
25 ท่าใหม่	Tha Mai								0.0	1560.9	
26 มะขาม	Makham										
27 ตราด	TRAT								0.0	3463.8	-353.3
28 เขาสมิง	Khao Saming										
29 แหลมงอบ	Laem Ngop										
30 คลองใหญ่	Khlong Yai *								0.0	4364.9	-474.8
ภาคใต้	**SOUTHERN PART**										
1 เพชรบุรี	PHETCHABURI								0.0	877.0	-368.4
2 บ้านแหลม	Ban Laem								0.0	866.1	-319.4
3 บ้านลาด	Ban Lat								0.0	1118.9	- 21.6
4 ท่ายาง	Tha Yang								0.0	699.6	-134.3
5 ชะอำ	Cha-am								0.0	828.8	- 63.1
6 ประจวบคีรีขันธ์	PRACHUAP KHIRI KHAN *	T							T	994.7	-125.8
7 หัวหิน	Hua Hin *								0.0	907.7	-129.8
8 ปราณบุรี	Pran Buri										
9 ชุมพร	CHUMPHON *	28.2	25.9	20.1				13.0	88.2	1692.3	-241.1

สถานีฝน	Station	วันที่และจำนวนน้ำฝนเป็นมิลลิเมตร Date and amount of rainfall in millimeters พฤศจิกายน – ธันวาคม November–December							ฝนรวม มม. Total rainfall mm.	ฝนรวมตั้งแต่ 1 มกราคม Accumulative rainfall since 1 January	
		25	26	27	28	29	30	1		ปริมาณ มม. Amount mm.	สูงต่ำกว่าปกติ Above or below Normal
10 ท่าแซะ	Tha Sae	14.9	4.9						19.8	1485.8	-471.1
11 สวี	Sawi	13.4	4.5	2.8			12.9		33.6		
12 หลังสวน	Lang Suan	15.0							15.0		
13 สุราษฎร์ธานี	SURAT THANI*								0.0	1250.2	-341.1
14 ไชยา	Chaiya								0.0	1736.2	+213.5
15 เกาะสมุย	Ko Samui*	0.4	0.8	19.5	T				20.7	1628.5	+202.0
16 พุนพิน	Phunphin								0.0	1310.1	- 76.8
17 ท่าฉาง	Tha Chang										
18 กาญจนดิษฐ์	Kanchanadit										
19 บ้านนาสาร	Ban Na San										
20 นครศรีธรรมราช	NAKHON SI THAMMARAT*	1.5	8.9	T	2.9	1.5	T		14.8	1774.9	-258.5
21 สิชล	Sichon								0.0	1144.1	-631.9
22 ท่าศาลา	Tha Sala								0.0	2146.0	+428.7
23 ฉวาง	Chawang								0.0	1775.1	- 82.2
24 ทุ่งสง	Thung Song								0.0	1471.4	-350.2
25 ร่อนพิบูลย์	Ron Phibun								0.0	1353.9	- 97.0
26 ปากพนัง	Pak Phanang										
27 พัทลุง	PHATTHALUNG	29.8	34.6		5.8	20.9			91.1	1368.8	-577.8
28 ควนขนุน	Khuan Khanun								0.0	1593.4	
29 ปากพยูน	Pak Phayun	40.7	30.3						71.0	960.2	
30 เขาชัยสน	Khao Chaison		13.4		15.9				29.3	1036.3	
31 สงขลา	SONGKHLA*	25.2		19.8	4.9	0.1			50.0	1603.9	-175.4
32 รัตภูมิ	Rattaphum			11.2	28.5				39.7	1366.8	
33 หาดใหญ่	Hat Yai		0.3	T		2.6	T		2.9	1317.8	
34 สะเดา	Sadao								0.0	1291.8	
35 ปัตตานี	PATTANI*				2.2				2.2	1663.5	+584.8
36 หนองจิก	Nong Chik								0.0	1076.3	
37 ยะหริ่ง	Yaring								0.0	1167.5	
38 มายอ	Mayo								0.0	1589.4	
39 โคกโพธิ์	Khok Pho								0.0	1883.8	
40 ปะนาเระ	Panare										
41 ยะลา	YALA								0.0	1710.5	
42 ยะหา	Yaha								0.0	1532.8	
43 รามัน	Raman								0.0	1904.8	
44 บันนังสตา	Bannang Satar										
45 เบตง	Betong								0.0	1458.4	
46 นราธิวาส	NARATHIWAT*	2.7		2.3	0.1	T			5.1	2086.3	-117.4
47 ยี่งอ	Yi-ngo	5.1		7.8	4.3				17.2	1824.7	
48 ระแงะ	Rangae			11.0					11.0		
49 ตากใบ	Tak Bai	14.8							14.8		
50 สุไหงโกลก	Sungai Kolok	34.5							34.5	1917.2	

สถานีฝน	Station	วันที่และจำนวนน้ำฝนเป็นมิลลิเมตร Date and amount of rainfall in millimeters พฤศจิกายน – ธันวาคม November-December							ฝนรวม มม. Total rainfall mm.	ฝนรวมตั้งแต่ 1 มก Accumulative ra since 1 Janu	
		25	26	27	28	29	30	1		ปริมาณ มม. Amount mm.	สูงต่ำกว่า Abov belo Nor
51 ระนอง	RANONG*								0.0	3898.6	-409.
52 กระบุรี	Kra Buri								0.0	2511.9	
53 พังงา	PHANGNGA			10.0					10.0	2400.5	
54 ตะกั่วป่า	Takua Pa		14.5	18.9	2.8				36.2	5142.6	
55 กะปง	Kapong			15.8					15.8	4370.8	
56 ท้ายเหมือง	Thai Muang					18.3			18.3	3455.4	
57 ตะกั่วทุ่ง	Takua Thung		1.4	2.0	4.1				7.5	3186.3	
58 ทับปุด	Thap Put										
59 ภูเก็ต	PHUKET*				14.9	2.8			17.7	2724.9	+435.
60 สนามบินภูเก็ต	Phuker Airport*				0.2	12.7			12.9	3044.4	+478.
61 กระบี่	KRABI				34.5	6.5			41.0	2069.0	
62 อ่าวลึก	Ao Luk		8.0						8.0	1898.0	
63 คลองท่อม	Khlong Tom				0.8	62.4			63.2	1617.1	
64 ตรัง	TRANG										
65 สนามบินตรัง	Trang Airport*					18.4			18.4	1874.8	-461.
66 สิเกา	Sikao					15.5			15.5	1898.8	
67 ย่านตาขาว	Yan Ta Khao								0.0	2044.4	
68 ปะเหลียน	Palian								0.0	2209.7	
69 สตูล	SATUN				8.3				8.3		
70 ทุ่งหว้า	Thung Wa					55.0			55.0	1620.9	

สถานีฝน	Station	วันที่และจำนวนน้ำฝนเป็นมิลลิเมตร Date and amount of rainfall in millimeters							ฝนรวม มม. Total rainfall mm.	ฝนรวมตั้งแต่ 1 มกราคม Accumulative rainfall since 1 January	
		พฤศจิกายน–ธันวาคม November–December								ปริมาณ มม. Amount mm.	สูงต่ำกว่าปกติ Above or below Normal
		25	26	27	28	29	30	1			
กรุงเทพมหานคร	BANGKOK METROPOLIS										
สถานีเครื่องรับส่งวิทยุนนทบุรี	Overseas Radio Receiving Station								0.0	1229.7	
ร.ร. การช่างนนทบุรี	Nonthaburi Trade School								0.0	876.6	
สำนักงานปรมาณูแห่งชาติ	Atomic Energy For Peace								0.0	1021.8	
ที่ทำการรถวิทยุ ฯ	MMP. Sub Division Car Center										
วิทยาลัยครุจันทรเกษม	Chankasem College Education								0.0	764.0	
การไฟฟ้าฝ่ายผลิต	Electrical Supply Authority								0.0	1078.9	
ศูนย์ฝึกการบินพลเรือน	Civil Aviation Training Center								0.0	935.4	
ร.ร. โยธินบูรณะ	Yothin Burana School										
สถานีรถไฟบางบำหรุ	Bang Bamru Railway Station								0.0	1157.2	
ร.ร. พาณิชการสยาม	Siam Commercial School								0.0	1216.0	
ร.ร. การประชาสัมพันธ์	Public Relation School								0.0	1310.5	
ร.ร. สามเสนนอก	Sam Sen Nok School								0.0	1070.7	
มหาวิทยาลัยรามคำแหง	Ramkhamhaeng University								0.0	1124.8	
ร.ร. ศรีอุดัย	Sri Udai School								0.0	1223.1	
ร.ร. จิตรลดา	Chitlada School								0.0	1536.4	
เขตบางกะปิ	Bangkapi Boundary										
เขตหนองจอก	Nong Chok Boundary										
กระทรวงศึกษาธิการ	Ministry of Education								0.0	1065.5	
ร.ร. ช่างกลวิทยา	Changkol Vitthaya School								0.0	1225.7	
ร.ร. ร. พัน 2 รอ.	Second Infantry Battalion										
บ้านมนังคศิลา	Ban Manangkha Sila										
ร.ร. โยสิตสโมสร	Kosit Samosorn School								0.0	1442.7	
ประตูน้ำปทุมวัน	Pathumvan Irr.								0.0	1311.5	
ร.ร. เฉลิมสาสน์ศึกษา	Chaloemsart Suksa School								0.0	917.1	
วิทยาลัยเพาะช่าง	Poh Chang College								0.0	1286.0	
ร.ร. มาแตร์เดอี	Mater Dei School										
สถานีจ่ายไฟฟ้าบางกะปิ	Sup Center of Electrial Supply-Bangkapi								0.0	1051.7	
วิทยาลัยพาณิชการธนบุรี	Thonburi Commercial College								0.0	1164.4	
วิทยาลัยครูบ้านสมเด็จ	Bansomdet Teacher College								0.0	1206.0	
เขตคลองสาน	Khlong San Boundary								0.0	1271.2	
ร.ร. เตรียมทหาร	Armed Force Academy Preparatory-School								0.0	1512.4	
ร.ร. กรุงเทพคริสเตียน	Bangkok Christian College								0.0	1162.7	
ร.ร. ศรีวิกรม์	Srivikorn School								0.0	1347.2	
ประตูน้ำพระโขนง	Prakhanong Irr.								0.0	1241.7	
ร.ร. สมฉิตศึกษา	Somchit Suksa School										
ร.ร. ยานนาวศวิทยาคม	Yannaves Vitthayakhom School										
ร.ร. พระโขนง	Prakhanong School										
ร.ร. ช่องนนทรี	Chong Nonthri School										

อุณหภูมิสูงสุดและต่ำสุดประจำวันที่ ๒๕ พฤศจิกายน — ๑ ธันวาคม ๒๕๑๗

Daily Max. and Min. Temperature 25 November - 1 December 1974

สถานี	Station	อุณหภูมิสูงสุดและต่ำสุดเป็นองศา ซ. Max. and Min. Temperature in degree C.							เฉลี่ยสูงสุด ต่ำสุด Average Max. Min.	เฉลี่ยในสัปดาห์ Weekly Mean	ปกติ Monthly Normal
		25	26	27	28	29	30	1			
ภาคเหนือ	**NORTHERN PART**										
1 เชียงราย	CHIANG RAI	27.5 16.2	26.0 19.8	25.6 15.3	27.6 13.2	29.5 14.6	30.0 17.0	30.0 17.2	28.0 16.2	22.1	23.1
2 แม่ฮ่องสอน	MAE HONG SON	28.5 18.0	29.0 19.5	30.8 17.8	30.2 17.5	29.6 19.5	32.2 19.6	31.5 18.8	30.2 18.6	24.4	25.3
3 เชียงใหม่	CHIANG MAI	28.9 16.1	28.3 17.6	27.9 15.4	28.0 14.8	30.1 15.7	31.0 17.3	30.9 17.5	29.3 16.3	22.8	24.4
4 น่าน	NAN	29.2 17.4	29.1 17.7	28.2 15.8	28.8 15.9	29.4 16.7	30.7 18.5	31.2 19.4	29.5 17.3	23.4	24.9
5 ท่าวังผา	Tha Wang Pha	29.1 16.2	28.9 18.3	29.0 14.6	29.6 14.9	30.6 15.2	.. 16.9	.. ..	29.4 16.0	22.7	..
6 ลำปาง	LAMPANG	27.8 17.4	28.9 16.3	27.9 15.0	28.9 15.6	30.1 15.6	31.8 18.0	31.6 18.1	29.6 16.6	23.1	24.7
7 แม่สะเรียง	Mae Sariang	29.7 16.9	29.8 17.9	30.9 15.7	30.7 16.7	28.9 18.3	30.4 18.9	31.2 19.4	30.1 17.7	23.9	25.9
8 แพร่	PHRAE	29.6 17.5	28.6 16.4	28.5 15.5	29.3 16.4	30.5 16.7	32.4 17.8	32.8 ..	30.2 16.7	23.4	25.1
9 อุตรดิตถ์	UTTARADIT	30.6 19.2	30.2 17.4	30.4 16.8	31.0 16.6	32.2 17.8	33.6 18.4	32.9 20.5	31.6 18.1	24.8	26.5
10 สนามบินอุตรดิตถ์	Uttaradit Airport	30.4 18.6	29.2 18.4	29.4 16.2	31.2 16.2	32.2 17.8	32.6 17.2	.. ..	30.8 17.4	24.1	..
11 ตาก	TAK	28.4 19.5	28.3 20.6	27.5 18.9	29.2 16.6	31.4 17.9	32.5 19.4	33.3 21.0	30.1 19.1	24.6	25.4
12 พิษณุโลก	PHITSANULOK	30.2 20.9	29.6 20.2	29.5 19.4	29.8 19.4	30.3 19.4	32.4 20.4	32.5 21.9	30.6 20.2	25.4	26.9
13 แม่สอด	Mae Sot	29.3 17.3	28.3 18.0	28.6 16.1	29.4 16.2	30.9 18.3	31.2 19.6	30.9 20.3	29.8 18.0	23.9	25.6
14 เพชรบูรณ์	PHETCHABUN	30.6 18.0	29.2 16.9	30.7 15.6	31.7 15.8	32.7 16.0	34.0 16.7	34.6 18.7	31.9 16.8	24.4	25.3
15 หล่มสัก	Lom Sak	30.4 18.4	28.2 16.7	30.5 16.8	31.6 15.8	32.3 16.3	.. 17.0	.. ..	30.6 16.8	23.7	..
16 วิเชียรบุรี	Wichian Buri	29.6 17.5	29.3 17.0	30.9 17.0	30.3 17.0	31.8 16.6	.. 18.0	.. ..	30.4 17.2	23.8	..
ภาคตะวันออกเฉียงเหนือ	**NORTHEASTERN PART**										
1 หนองคาย	NONG KHAI	28.5 18.7	28.5 16.0	28.9 16.3	28.9 16.4	30.5 18.0	30.9 18.7	32.5 19.5	29.7 17.6	23.6	24.8
2 เลย	LOEI	27.5 17.1	26.8 14.8	28.6 15.2	28.8 14.8	30.3 16.1	32.0 16.9	33.1 18.2	29.6 16.2	22.9	23.8
3 อุดรธานี	UDON THANI	28.0 18.9	28.0 18.2	27.8 17.2	29.3 16.5	30.7 18.1	30.8 19.2	32.5 19.7	29.6 18.2	23.9	25.2
4 สกลนคร	SAKON NAKHON	28.4 16.0	28.4 15.5	28.5 15.4	28.6 14.9	30.0 15.2	31.9 16.4	33.1 17.4	29.8 15.8	22.8	24.1
5 นครพนม	NAKHON PHANOM	27.5 16.1	28.2 15.6	28.4 15.3	28.7 14.3	30.0 15.5	29.6 15.1	31.3 17.1	29.1 15.6	22.4	24.3
6 มุกดาหาร	Mukdahan	26.7 17.1	26.2 15.7	27.4 15.0	28.2 14.1	29.3 14.5	30.4 14.3	31.4 16.4	28.5 15.3	21.9	24.3
7 ขอนแก่น	KHON KAEN	29.1 17.2	27.7 17.0	23.4 16.3	28.7 16.3	30.0 16.0	32.2 18.3	32.6 19.1	29.1 17.2	23.2	25.1
8 โกสุมพิสัย	Kosum Phisai	27.7 17.0	27.9 17.5	27.9 16.4	28.2 15.7	29.2 17.3	.. 17.5	.. ..	28.2 16.9	22.6	..
9 ร้อยเอ็ด	ROI ET	28.4 17.2	27.8 16.9	28.0 16.3	29.1 15.6	29.2 16.7	31.0 16.8	33.1 18.7	29.5 16.9	23.2	25.1
10 ชัยภูมิ	CHAIYAPHUM	28.5 19.4	28.1 20.3	28.2 18.7	28.2 16.3	30.2 16.2	31.5 18.7	33.4 ..	29.7 18.3	24.0	25.3
11 อุบลราชธานี	UBON RATCHATHANI	28.4 16.2	22.5 16.9	28.4 15.8	28.5 14.9	30.0 15.5	30.5 14.7	.. 16.3	29.2 15.8	22.5	25.4
12 สุรินทร์	SURIN	29.2 17.9	29.4 18.8	29.2 17.4	28.8 17.1	30.2 17.3	30.8 18.2	32.6 18.8	30.0 17.9	24.0	25.1
13 ท่าตูม	Tha Tum	27.6 17.1	28.7 17.4	27.9 16.4	28.3 15.2	29.2 15.3	30.4 15.5	32.8 17.6	29.3 16.4	22.8	..
14 นางรอง	Nang Rong	28.5 18.2	28.9 17.9	28.4 17.8	28.5 17.0	29.2 18.0	30.6 18.6	.. 19.6	29.0 18.2	23.6	..

สถานี	Station	อุณหภูมิสูงสุดและต่ำสุดเป็นองศา ซ. Max. and Min. Temperature in degree C.							เฉลี่ยสูงสุดต่ำสุด Average Max. Min.	เฉลี่ยในสัปดาห์ Weekly Mean	ค่าปกติประจำเดือน Monthly Normal
		25	26	27	28	29	30	1			
15 นครราชสีมา	NAKHON RATCHASIMA	28·4 17·5	28·6 17·4	28·4 17·1	28·6 15·8	31·2 16·4	33·0 16·2	34·1 18·1	30·3 17·2	23.8	25.0
16 โชคชัย	Chok Chai	27·1 17·6	28·9 17·4	28·2 17·5	28·6 16·7	31·1 17·3	32·2 18·8	18·8	29·4 17·7	23.6	..
ภาคกลาง	**CENTRAL PART**										
1 นครสวรรค์	NAKHON SAWAN	30·9 19·5	29·6 17·8	30·1 17·6	30·5 18·8	31·1 18·4	32·4 19·0	33·9 21·3	31·2 18·9	25.0	26.6
2 ลพบุรี	LOP BURI	30·0 22·0	30·1 21·0	30·0 21·0	30·4 16·0	30·0 17·0	31·6 17·3	32·6 19·0	30·7 19·0	24.8	26.5
3 สุพรรณบุรี	SUPHAN BURI	30·4 19·0	29·2 18·7	30·8 18·5	29·5 17·8	32·2 18·7	32·7 20·0	33·2 21·0	31·1 19·1	25.1	26.4
4 กาญจนบุรี	KANCHANABURI	29·6 20·8	29·2 21·4	29·7 20·5	31·0 18·5	32·5 19·0	33·8 21·6	34·8 22·0	31·2 20·5	25.8	25.8
5 ทองผาภูมิ	Thong Pha Phum	29·0 18·7	28·7 19·6	28·8 17·1	30·5 18·5	30·3 19·6	32·1 20·5	32·8 21·0	30·3 19·1	24.7	..
6 สนามบินดอนเมือง	Dong Muang Airport	28·3 20·3	27·8 19·0	28·0 19·6	28·4 18·8	28·6 20·1	29·8 20·0	32·8 21·0	29·0 19·8	24.4	27.4
7 กรุงเทพมหานคร	BANGKOK METROPOLIS	31·0 22·4	30·5 21·2	31·0 21·5	31·0 19·4	32·4 20·5	33·8 21·2	34·2 22·3	32·0 21·2	26.6	27.1
8 ศูนย์วิจัย ฯ บางนา	Bang Na	30·1 22·9	29·5 19·5	30·5 21·1	29·3 20·3	30·5 20·9	31·8 21·8	22·6	30·3 21·3	25.8	..
ภาคตะวันออก	**EASTERN PART**										
1 ปราจีนบุรี	PRACHIN BURI	30.5 20.8	30.2 20.6	31.4 21.0	31.7 18.1	31.7 18.7	32.6 19.7	33.5 20.5	31.6 19.9	25.8	27.0
2 กบินทร์บุรี	Kabin Buri	29·9 20·2	30·7 19·5	30·3 19·6	32·0 17·4	32·4 18·6	33·1 19·8	20·6	31·4 19·4	25.4	..
3 อรัญประเทศ	Aranyaprathet	31.0 20.0	30.1 19.5	29.8 18.0	30.0 17.5	30.8 17.7	32.4 19.4	33.3 20.4	31.8 18.9	25.8	26.2
4 ชลบุรี	CHON BURI	31·0 21·9	32·2 20·9	31·5 21·0	31·9 20·4	31·6 19·5	32·9 20·0	32·8 22·4	32·0 20·9	26.4	26.6
5 เกาะสีชัง	Ko Si Chang	30·2 23·8	29·8 22·9	29·6 23·8	29·2 23·0	29·8 20·8	30·1 21·3	30·8 21·7	29·9 22·5	26.2	27.1
6 สัตหีบ	Sattahip	30·7 21·1	31·2 20·8	31·6 20·4	31·0 19·9	30·2 19·4	30·7 19·8	31·5 20·2	31·0 20·2	25.6	27.6
7 ระยอง	RAYONG	31·2 21·3	33·0 21·1	32·5 20·7	32·2 19·5	31·8 19·5	20·4	..	32·1 20·4	26.2	..
8 จันทบุรี	CHANTHABURI	30.0 22.3	30.8 21.7	30.2 21.6	30.9 19.7	32.0 17.8	31.8 18.9	32.2 20.3	31.1 20.3	25.7	26.6
9 คลองใหญ่	Khlong Yai	32·1 22·0	32·2 24·6	31·3 21·4	31·2 19·3	29·7 17·9	29·7 18·5	30·6 19·5	31·0 20·4	25.7	26.7
ภาคใต้	**SOUTHERN PART**										
1 หัวหิน	Hua Hin	28.4 23.4	28.0 24.4	28.4 22.4	28.6 20.8	29.5 21.7	33.4 22.5	30.4 23.1	29.5 22.6	26.0	26.4
2 ประจวบคีรีขันธ์	PRACHUAP KHIRI KHAN	30·5 22·9	29·6 21·6	30·0 21·8	30·3 20·4	30·6 19·4	30·9 20·7	31·1 20·7	30·4 21·1	25.8	26.1
3 ชุมพร	CHUMPHON	28·2 22·6	28·6 22·6	29·0 21·9	29·1 22·7	30·0 22·3	32·1 22·6	32·5 22·5	29·9 22·3	26.1	25.9
4 สุราษฎร์ธานี	SURAT THANI	30·5 23·5	31·3 23·3	29·3 23·4	29·7 23·6	29·5 24·6	30·7 21·7	31·0 22·8	30·3 23·2	26.8	26.2
5 เกาะสมุย	Ko Samui	29·6 23·0	29·7 25·4	29·4 25·5	29·8 23·6	29·3 22·6	30·2 23·2	30·8 22·9	29·8 23·7	26.8	..
6 นครศรีธรรมราช	NAKHON SI THAMMARAT	28·8 23·5	27·8 23·3	29·3 23·0	29·0 22·2	30·4 23·3	30·7 23·5	30·5 22·4	29·5 23·0	26.2	26.2
7 สงขลา	SONGKHLA	30·9 23·5	30·8 23·2	30·2 24·3	31·1 24·8	29·3 24·6	30·8 24·6	31·2 23·9	30·4 24·6	27.2	26.9
8 ปัตตานี	PATTANI	29·3 23·1	30·4 23·8	30·5 22·9	29·5 23·4	30·5 23·6	31·9 24·4	31·7 23·6	30·4 23·4	26.9	26.6
9 นราธิวาส	NARATHIWAT	29·4 22·7	30·2 23·1	30·7 22·6	29·8 23·3	30·9 23·7	30·5 23·9	31·1 23·2	30·2 23·2	26.7	26.2
10 ระนอง	RANONG	32·1 22·9	32·0 23·6	31·8 21·5	32·0 22·2	32·0 22·1	31·8 23·6	31·2 21·7	31·9 22·4	27.1	26.1
11 ภูเก็ต	PHUKET	30·7 24·4	31·2 24·9	31·1 23·9	32·0 24·8	30·9 25·3	30·6 24·8	31·6 22·1	31·2 23·8	27.5	27.2
12 สนามบินภูเก็ต	Phuket Airport	29·9 24·2	30·5 24·7	30·5 22·8	31·1 22·7	31·0 23·9	30·9 23·7	29·7 21·2	30·4 23·3	26.8	26.6
13 สนามบินตรัง	Trang Airport	31·3 23·2	30·9 23·8	31·3 21·1	31·8 22·5	31·7 23·6	33·2 22·6	33·8 22·9	31·8 22·8	27.3	26.7

แก้ไขเพิ่มเติมรายงานจำนวนน้ำฝนเนื่องจากได้รับรายงานภายหลัง สำหรับรายงานอากาศประจำสัปดาห์ ฉบับที่ ๔๗/ ๒๕๑๗

Corrections for late rainfall data reports in weekly weather report No. 47/1974

สถานีฝน	Station	วันที่และจำนวนน้ำฝนเป็นมิลลิเมตร Date and amount of rainfall in millimeters							ฝนรวม มม. Total rainfall mm.	ฝนรวมตั้งแต่ 1 มกรา Accumulative rainfall since 1 January	
		พฤศจิกายน November								ปริมาณ มม. Amount mm.	สูงต่ำกว่าปก Above or below Normal
		18	19	20	21	22	23	24			
	ภาคตะวันออก EASTERN PART										
20	สัตหีบ Sattahip							T	0.0	1417.0	+134.1
21	ระยอง RAYONG							5.4	5.4	1540.5	+254.5
	ภาคใต้ SOUTHERN PART										
10	ท่าแซะ Tha Sae							42.5	87.6	1466.0	-432.9
11	สวี Sawi						94.5	3.5	156.3		
16	พุนพิน Phunphin						0.7	14.0	224.4	1310.1	- 5.8
17	ท่าฉาง Tha Chang						1.0		395.4		
24	หังสง Thung Song						3.8		178.2	1471.4	-250.5
27	พัทลุง PHATTHALUNG						5.8	1.1	330.4	1277.7	-533.8
28	ควนขนุน Khuan Khanun						15.2	1.6	402.7	1593.4	
30	เขาชัยสน Khao Chaisen						20.1	3.8	201.4	1007.0	
32	รัตภูมิ Rattaphum						12.8	7.4	412.0	1327.1	
34	สะเดา Sadao							4.8	127.0	1291.8	
36	หนองจิก Nong Chik							45.3	567.4	1076.3	
38	มายอ Mayo						27.3	32.0	472.4	1589.4	
40	ปะนาเระ Panare							39.2	431.7		
41	ยะลา YALA						13.7	10.7	344.1	1710.5	
42	ยะหา Yaha							6.0	224.3	1532.8	
43	รามัน Raman							43.9	419.1	1904.8	
44	บันนังสตา Bannang Satar							3.0	124.2		
45	เบตง Betong						8.2		54.5	1458.4	
47	ยิงอ Yi-ngo						9.3	35.4	377.4	1807.5	
52	กระบุรี Kra Buri						37.2	19.2	81.2	2511.9	
54	ตะกั่วป่า Takua Pa							13.5	40.5	5106.4	
63	คลองทอม Khlong Tom						0.5		103.3	1553.9	
68	ปะเหลียน Palian							1.1	89.0	2209.7	

REMARKS

1. **Meteorological Department's Station (with * mark).** Rainfall observation is performed daily at 07.00 a.m. by the Meteorological Department's personnel. Therefore the daily rainfall amount in this publication means the total amount of rainfall in 24-hr. period from 07.00 a.m. of the recorded date to 07.00 a.m. of the following day.

2. **Voluntary Rainfall Station (without * mark)** located at District or Province. Rainfall observation is performed daily at 09.00 a.m. by the voluntary observer. The daily rainfall amount means the total amount of rainfall in 24-hr. period from 09.00 a.m. of the recorded date to 09.00 a.m. of the following day.

3. **Rainfall and Temperature Data.** The daily rainfall and temperature observations are submitted to the Meteorological Department soon after the measurement by the following means:-

   — the Meteorological Department's stations send their observations by radio and telegraph.

   — the voluntary rainfall stations send their observations by telegraph.

   Those daily reports generally arrive at the Meteorological Department from about 07.00 a.m. to 07.00 p.m.

4. **Data.** Various data published in this publication are obtained from radio and telegraph reports. Therefore the user should be cautious in using them. If there is any doubts please inquire the Rainfall Statistics Section of Hydrometeorology Division for further informations.

5. **Various Symbols.** The symbols used in this publication have the following meanings:—

Blank	**represents**	**No rainfall or report of observation does not arrive in time for publication**
T	**„**	**Trace or light rainfall with amount less than 0.1 mm.**
*	„	Meteorological Department's station

Meteorological Department
Bangkok Metropolis

Hydrometeorology Division
Tel. 916053, 910178

- **กำหนดออก** สัปดาห์ละ 1 ฉบับ ปีละ 52 ฉบับ
- **ค่าบำรุง** ฉบับละ 5 บาท ปีละ 150 บาท
- **การบอกรับ** ติดต่อที่กองอุตุนิยมวิทยาอุทก กรมอุตุนิยมวิทยา

โทร. 916053

พิมพ์ที่โรงพิมพ์กรมอุตุนิยมวิทยา กระทรวงคมนาคม กรุงเทพมหานคร

เรืองเอก เจตน์ ไชยลาโภ ผู้พิมพ์โฆษณา 2517

MC 1/598
4 me

กรมอุตุนิยมวิทยา กระทรวงคมนาคม

รายงานอากาศประจำสัปดาห์ ระหว่างวันที่ ๒ – ๘ ธันวาคม ๒๕๑๗

และ

การคาดหมายลักษณะอากาศ ระหว่างวันที่ ๙ – ๑๕ ธันวาคม ๒๕๑๗

ฉบับที่ ๔๙/๒๕๑๗

SPHERIC SCIENCES
LIBRARY
DEC 1 5 1974
N.O.A.A.
Dept. of Commerce

ดร. เจริญ เจริญรัชต์ภาคย์

อธิบดีกรมอุตุนิยมวิทยา

METEOROLOGICAL DEPARTMENT

MINISTRY OF COMMUNICATIONS

BANGKOK, THAILAND

WEEKLY WEATHER REPORT

DURING THE PERIOD 2 – 8 DECEMBER 1974

AND

WEATHER OUTLOOK

DURING 9 — 15 DECEMBER 1974

No. 49/1974

Charoen Charoen-rajapark

Director — General

หมายเหตุ

1. **สถานีของกรมอุตุนิยมวิทยา** (ที่มีเครื่องหมาย *) ทำการตรวจวัดจำนวนฝนตกเวลา 07.00 น. ทุก ๆ วัน โดยเจ้าหน้าที่ของกรมอุตุนิยมวิทยา ดังนั้น จำนวนฝนรายวันในรายงานเล่มนี้ หมายถึงปริมาณฝนรวมในช่วงเวลา 24 ชม. ตั้งแต่เวลา 07.00 น. ของวันที่แจ้งไว้ในรายงานจนถึงเวลา 07.00 น. ของวันรุ่งขึ้น

2. **สถานีฝน** (ที่ไม่มีเครื่องหมาย *) ตามอำเภอหรือจังหวัด ทำการตรวจวัดจำนวนฝนตกเวลา 09.00 น. ทุก ๆ วัน โดยเจ้าหน้าที่ที่อยู่ในอำเภอหรือจังหวัดที่ได้รับแต่งตั้งจากกรมอุตุนิยมวิทยา ดังนั้น จำนวนฝนรายวัน หมายถึงปริมาณฝนรวมในช่วงเวลา 24 ชม. ตั้งแต่เวลา 09.00 น. ของวันที่แจ้งไว้ในรายงานจนถึงเวลา 09.00 น. ของวันรุ่งขึ้น

3. **ข้อมูลฝนและอุณหภูมิ** ที่พิมพ์ในรายงานประจำสัปดาห์เล่มนี้ เป็นผลการตรวจวัดฝนที่เจ้าหน้าที่ผู้ทำการตรวจรายงานส่งมายังกรมอุตุนิยมวิทยาทุก ๆ วัน ภายหลังการตรวจดังนี้.—

   — สถานีของกรมอุตุนิยมวิทยา ส่งรายงานทางวิทยุสื่อสารและโทรเลข
   — สถานีฝนตามอำเภอหรือจังหวัด ส่งรายงานทางโทรเลข

   -รายงานดังกล่าวนี้จะส่งมาถึงกรมอุตุนิยมวิทยาตั้งแต่เวลาประมาณ 07.00 น. จนถึงเวลา 19.00 น. ทุก ๆ วัน

4. **ข้อมูลต่าง ๆ** เหล่านี้ได้ดำเนินการจัดพิมพ์จากรายงานที่ได้รับทางวิทยุสื่อสารและโทรเลข โดยยังไม่ได้ทำการตรวจสอบ เพื่อสนองความต้องการแก่ผู้ใช้อย่างรีบด่วน ดังนั้น ผู้ใช้จึงควรพิจารณาข้อมูลก่อนที่จะนำไปใช้ หากมีข้อสงสัยประการใด โปรดติดต่อสอบถามเจ้าหน้าที่แผนกสถิติฝน กองอุตุนิยมวิทยาอุทก

5. **สัญญลักษณ์ต่าง ๆ** มีความหมายดังนี้.—

ช่องว่าง	แสดงว่า	ไม่มีฝนหรือยังไม่ได้รับรายงานประจำวัน
T	”	ฝนตกเล็กน้อยวัดได้ไม่ถึง 0.1 มม.
*	”	เป็นสถานีของกรมอุตุนิยมวิทยา

กองอุตุนิยมวิทยาอุทก กรมอุตุนิยมวิทยา
กรุงเทพมหานคร โทร. 916053, 910178

การคาดหมายลักษณะอากาศใน ๗ วันข้างหน้า
ตั้งแต่วันที่ ๙ – ๑๕ ธันวาคม ๒๕๑๗

ลักษณะทั่วไป

สิ่มความกดอากาศสูงจากประเทศจีนแผ่ปกคลุมประเทศไทยตอนบน คาดว่าจะอ่อนกำลังลงในครึ่งหลังของสัปดาห์

ภาคเหนือ ภาคตะวันออกเฉียงเหนือ ภาคกลาง ภาคตะวันออก อ่าวไทย ฝั่งตะวันออก	ท้องฟ้าโปร่ง เป็นส่วนมาก อุณหภูมิจะ เปลี่ยนแปลง เล็กน้อย
อ่าวไทย ฝั่งตะวันตก	ทางตอนบนของภาคท้องฟ้าโปร่ง เกือบทั่วไป แต่จะมีฝนหรือฝนฟ้าคะนองตกกระจายทางตอนล่างของภาค
ภาคใต้ ฝั่งตะวันตก	ตลอดสัปดาห์จะมีฝนเป็นแห่ง ๆ ในระหว่างบ่ายถึงค่ำ
กรุงเทพมหานคร	ท้องฟ้าโปร่ง เป็นส่วนมาก อุณหภูมิจะ เปลี่ยนแปลง เล็กน้อย

กรมอุตุนิยมวิทยา
๙ ธ.ค.๗๗

Weather outlook for the period 9 - 15 December 1974

General Situation

The wedge of an anticyclone from China mainland deminates Upper Thailand and is expected to decrease its strength during the later half of the week.

Northern Part: **Northeastern Part:** **Central Part:** **Eastern Part:** **Gulf of Thailand, East Coast:**	**Mostly fair with slight change in temperature.**
Gulf of Thailand, West Coast:	**Mostly fair over the northern portion but scattered showers or thundershowers in the southern portion.**
Southern Thailand, West Coast:	**Isolated showers during afternoon throughout the week.**
Bangkok Metropolis:	**Mostly fair with slight change in temperature.**

Meteorological Department
9 December 1974

สรุปลักษณะอากาศทั่วไปในรอบสัปดาห์
ทั้งแต่วันที่ ๒ – ๘ ธันวาคม ๒๕๑๗

๑. ในตอนต้นสัปดาห์ หย่อมความกดอากาศต่ำได้ปกคลุมภาคตะวันออกเฉียงเหนือของประเทศไทย ในขณะเดียวกันบริเวณความกดอากาศสูงในประเทศจีนได้ทวีกำลังแรงขึ้น และแผ่ลิ่มลงมาปกคลุมถึงบริเวณประเทศไทยตอนบนในตอนกลางและปลายสัปดาห์ กับลมมรสุมตะวันออกเฉียงเหนือซึ่งมีกำลังปานกลางพัดปกคลุมบริเวณอ่าวไทย ลักษณะเช่นนี้ทำให้ตลอดสัปดาห์มีอากาศเย็นโดยทั่วไปตั้งแต่ตอนบนของภาคกลางขึ้นไป โดยเฉพาะทางตอนบนของภาคเหนือและภาคตะวันออกเฉียงเหนืออากาศค่อนข้างหนาว กับมีฝนเล็กน้อยเป็นบางแห่งในบริเวณประเทศไทยตอนบนในตอนกลางและปลายสัปดาห์ สำหรับภาคใต้ในตอนปลายสัปดาห์มีฝนและฝนฟ้าคะนองกระจายในบริเวณอ่าวไทยฝั่งตะวันตก โดยมีฝนตกหนักเป็นบางแห่งกับมีฝนเล็กน้อยถึงปานกลางเป็นแห่ง ๆ ในบริเวณภาคใต้ฝั่งตะวันตก

อนึ่ง ในตอนต้นสัปดาห์พายุโซนร้อน "เออริน่า" ในทะเลจีนใต้ทางตะวันตกเฉียงใต้ของฮ่องกง ได้เคลื่อนตัวทางตะวันออกเฉียงเหนือเข้าสู่ฝั่งทางตอนใต้ของประเทศจีนแล้วอ่อนกำลังลงและได้สลายตัวไปในที่สุด

๒. รายงานอุณหภูมิต่ำสุดในภาคต่าง ๆ ของประเทศไทยมีดังนี้.–

ภาคเหนือ	๑๒.๐ °ซ.ที่	อ.แม่สะเรียง	จ.แม่ฮ่องสอน	เมื่อวันที่ ๔ ธ.ค.
ภาคตะวันออกเฉียงเหนือ	๑๖.๑ °ซ.ที่	อ.เมือง	จ.สกลนคร	" ๗ "
ภาคกลาง	๑๙.๐ °ซ.ที่	อ.เมือง	จ.ลพบุรี	" ๔ "
	๑๙.๐ °ซ.ที่	อ.ทองผาภูมิ	จ.กาญจนบุรี	" ๔ "
ภาคตะวันออก	๑๙.๔ °ซ.ที่	อ.คลองใหญ่	จ.ตราด	" ๔ "
ภาคใต้	๑๗.๖ °ซ.ที่	อ.เมือง	จ.ประจวบคีรีขันธ์	" ๔ "

๓. รายงานฝนสูงสุดมีดังนี้.–

ภาคใต้	๑๒๓.๔ มม.ที่	อ.ไชยา	จ.สุราษฎร์ธานี กรมอุตุนิยมวิทยา ๙ ธ.ค.๑๗	เมื่อวันที่ ๖ ธ.ค.

General Situation
Period 2 - 8 December 1974

1. At the beginning of the period, a low pressure cell covered the northeastern part of Thailand. Meanwhile, an anticyclone in Mainland China increased its strength and extended its wedge southward to Upper Thailand in the middle and the end of the periods; and the associated northeast monsoon winds of moderate strength prevailed over the Gulf of Thailand. Consequently cool weather in general was experienced in the area northward from the upper portion of the central part, particularly rather cold weather in the upper portions of the northern and northeastern parts. Isolated light showers were also reported over Upper Thailand in the middle and the end of the periods. However, scattered showers and thundershowers were registered in the Gulf of Thailand West Coast at the end of the period, whereas widely scattered light to moderate rainshowers were reported in Southern Thailand West Coast.

During the beginning of the week, the tropical storm "IRMA" in the South China Sea to the southwest of Hong Kong moved northeastward toward the southern portion of Mainland China, and then weakened its strength, and eventually dissipated over the area.

2. Lowest temperatures in the various parts of Thailand were as follow:-

Northern Part	12.1°C.at Mae Sariang,	Mae Hong Son	on 4 December
Northeastern Part	16.1°C.at Amphoe Muang,	Sakon Nakhon	" 7 "
Central Part	19.0°C.at Amphoe Muang,	Lop Buri	" 8 "
	19.0°C.at Thong Pha Phum,	Kanchanaburi	" 4 "
Eastern Part	19.4°C.at Khlong Yai,	Trat	" 8 "
Southern Part	17.6°C.at Amphoe Muang,	Prachuap Kiri Khan	4 "

3. Heaviest rainfalls were recorded at the following places:-

Southern Part 123.5 mm.at Chaiya, Surat Thani on 6 December

Meteorological Department
9 December 1974

ข่าวอากาศเพื่อการเกษตรประจำสัปดาห์

เมื่อวันที่ ๒ - ๘ ธันวาคม ๒๕๑๗ มีลักษณะอากาศซึ่งพอสรุปได้ดังต่อไปนี้ :-

ในตอนต้นสัปดาห์ หย่อมความกดอากาศต่ำได้ปกคลุมภาคตะวันออกเฉียงเหนือของประเทศไทย ในขณะเดียวกันบริเวณความกดอากาศสูงในประเทศจีนได้หวีกำลังแรงขึ้น และแผ่ลิ่มลงมาปกคลุมถึงบริเวณประเทศไทยตอนบนในตอนกลางและปลายสัปดาห์ กับลมมรสุมตะวันออกเฉียงเหนือซึ่งมีกำลังปานกลางพัดปกคลุมบริเวณอ่าวไทย ลักษณะเช่นนี้ทำให้ตลอดสัปดาห์มีอากาศเย็นโดยทั่วไปตั้งแต่ตอนบนของภาคกลางขึ้นไป โดยเฉพาะทางตอนบนของภาคเหนือและภาคตะวันออกเฉียงเหนืออากาศค่อนข้างหนาว กับมีฝนเล็กน้อยเป็นบางแห่งในบริเวณประเทศไทยตอนบนในตอนกลางและปลายสัปดาห์ สำหรับภาคใต้ในตอนปลายสัปดาห์มีฝนและฝนฟ้าคะนองกระจายในบริเวณอ่าวไทยฝั่งตะวันตก โดยมีฝนตกหนักเป็นบางแห่ง กับมีฝนเล็กน้อยถึงปานกลางเป็นแห่ง ๆ ในบริเวณภาคใต้ฝั่งตะวันตก

อนึ่งในตอนต้นสัปดาห์ พายุโซนร้อน "เออร์มา" ในทะเลจีนใต้ทางตะวันตกเฉียงใต้ของฮ่องกง ได้เคลื่อนตัวทางตะวันออกเฉียงเหนือเข้าสู่ฝั่งทางตอนใต้ของประเทศจีน แล้วอ่อนกำลังลง และได้สลายตัวไปในที่สุด

ข้อควรทราบ

บริเวณประเทศไทยตอนบนอากาศจะเย็นลงอีกเล็กน้อยในครึ่งแรกของสัปดาห์ สำหรับภาคใต้ตลอดสัปดาห์ยังคงมีฝนกระจาย โดยเฉพาะในตอนล่างของภาค

กองอากาศเกษตร กรมอุตุนิยมวิทยา

๙ ธันวาคม ๒๕๑๗

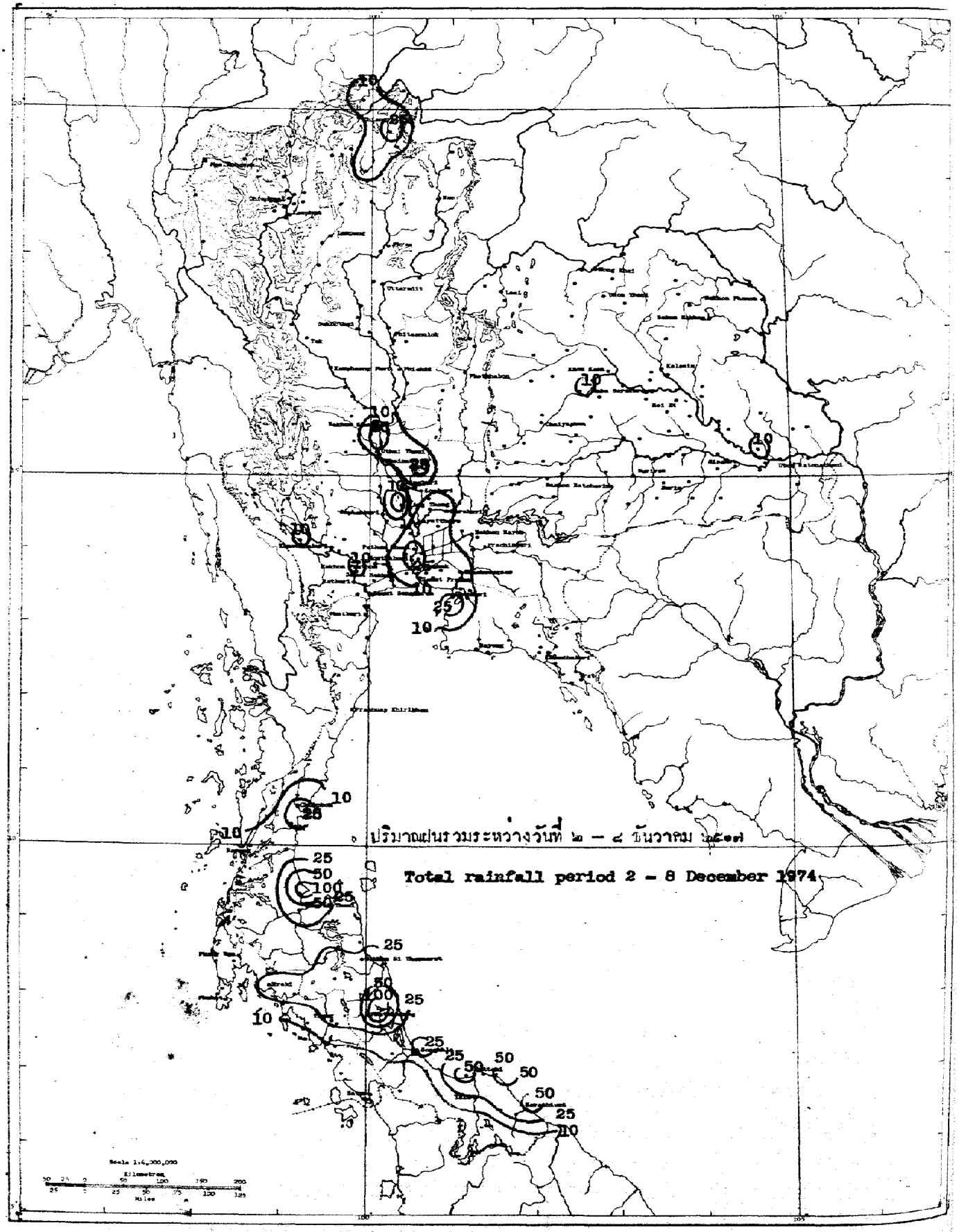
ปริมาณฝนรวมระหว่างวันที่ ๒ – ๘ ธันวาคม ๒๕๑๗
Total rainfall period 2 – 8 December 1974

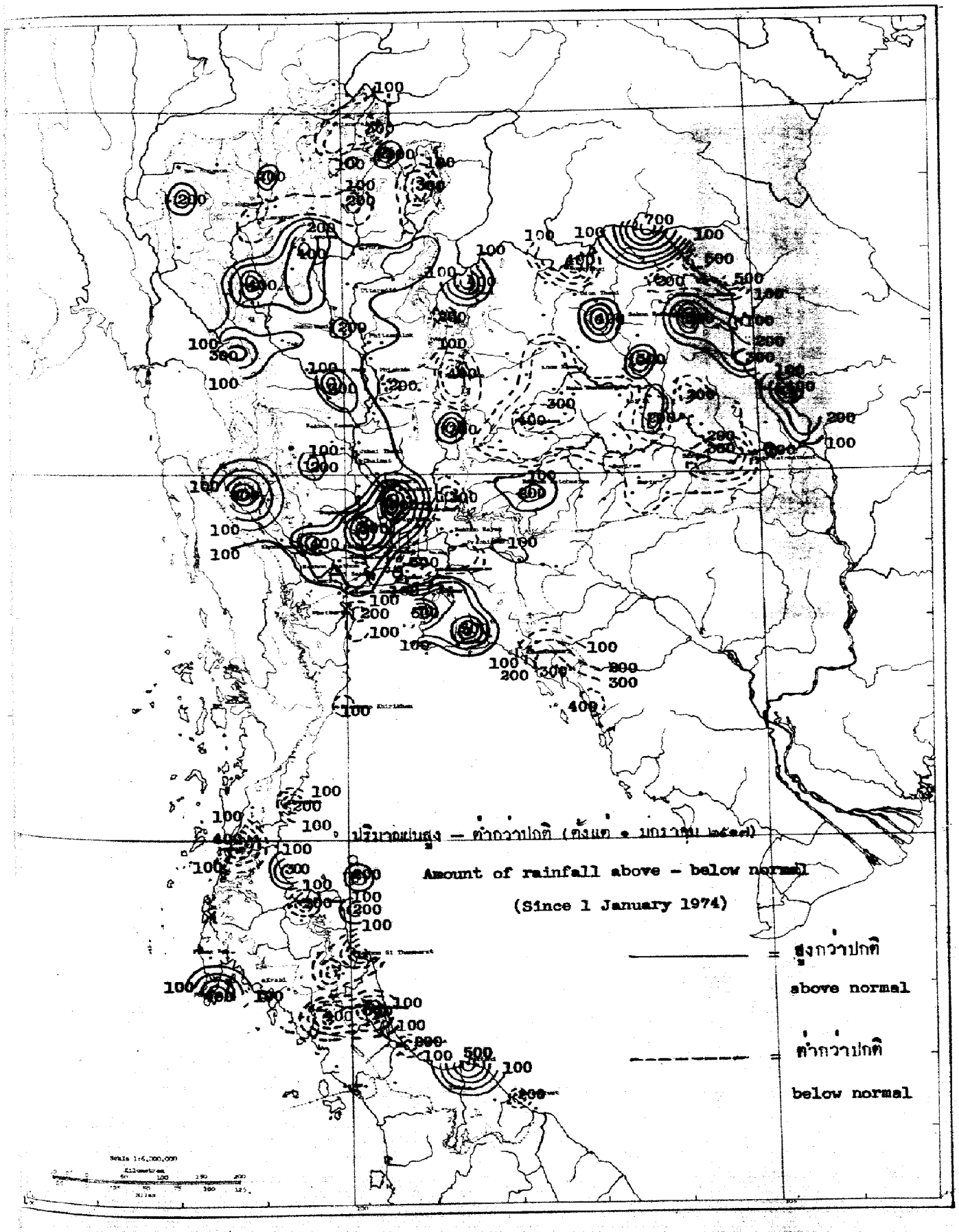
ปริมาณฝนสูง – ต่ำกว่าปกติ (ตั้งแต่ 1 มกราคม 1974)
Amount of rainfall above - below normal
(Since 1 January 1974)
สูงกว่าปกติ
above normal
ต่ำกว่าปกติ
below normal

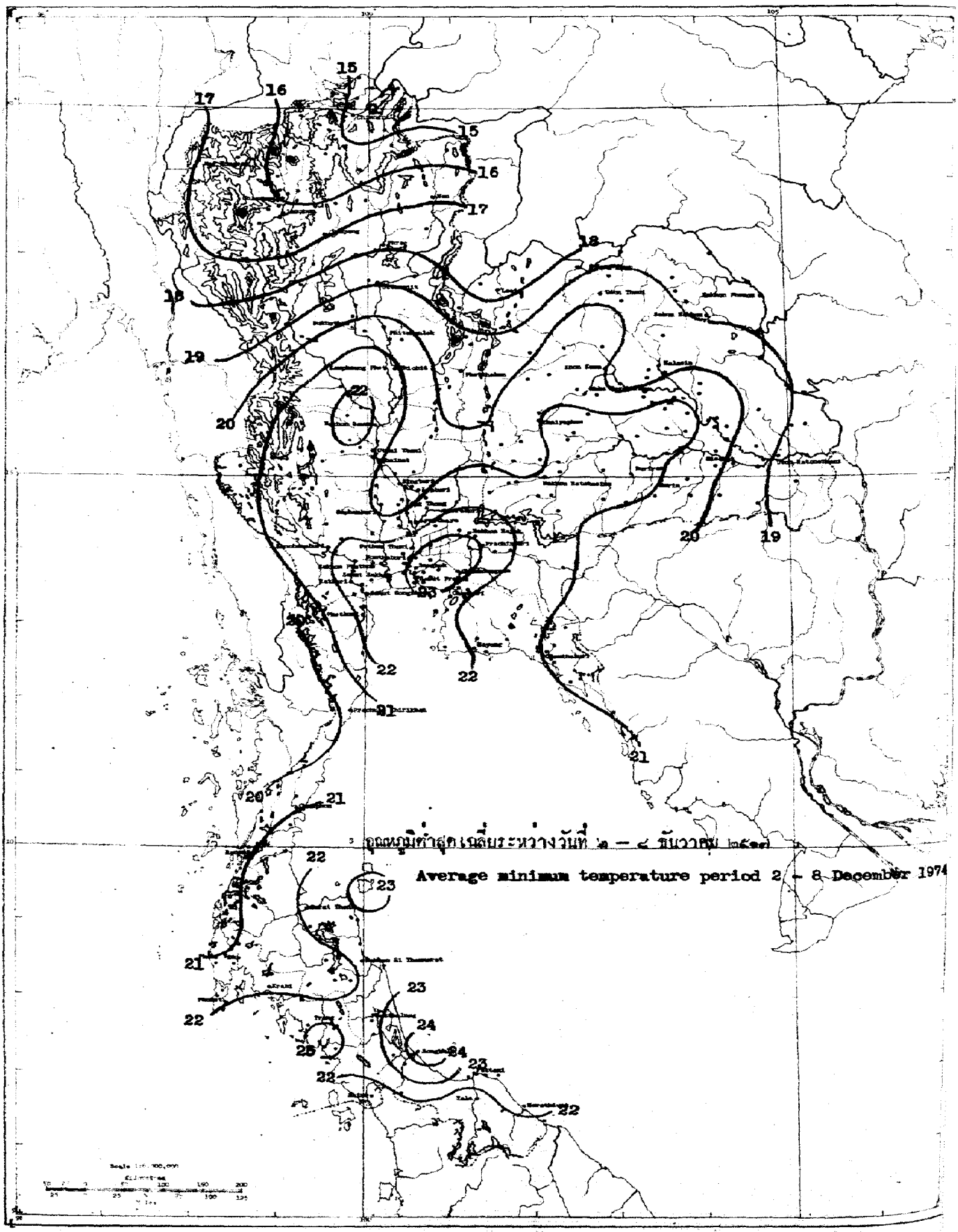

อุณหภูมิต่ำสุดเฉลี่ยระหว่างวันที่ ๒ – ๘ ธันวาคม ๒๕๑๗

Average minimum temperature period 2 – 8 December 1974

สถานีฝน	Station	วันที่และจำนวนน้ำฝนเป็นมิลลิเมตร Date and amount of rainfall in millimetres ธันวาคม December 2	3	4	5	6	7	8	ฝนรวม มม. Total rainfall mm.	ฝนรวมตั้งแต่ 1 มกราคม Accumulative rainfall since 1 January ปริมาณ มม. Amount mm.	สูงต่ำกว่าปกติ Above or below Normal
ภาคเหนือ	**NORTHERN PART**										
1 เชียงราย	CHIANG RAI*					3.4	6.7		10.1	1561.7	-211.3
2 แม่สาย	Mae Sai								0.0	1657.3	+ 82.7
3 เชียงแสน	Chiang Saen					20.0			20.0	1573.5	+ 1.7
4 เชียงของ	Chiang Khong					8.6			8.6	1464.2	-119.3
5 แม่จัน	Mae Chan								0.0	1608.9	
6 แม่สรวย	Mae Suai					9.3			9.3	1246.2	- 56.8
7 เทิง	Thoeng					37.2			37.2	1291.1	-376.0
8 เชียงคำ	Chiang Kham								0.0	1858.3	+500.3
9 เวียงป่าเป้า	Wiang Pa Pao										
10 พาน	Phan					4.4			4.4	1084.5	-275.7
11 แม่ใจ	Mae Chai					19.7			19.7	1445.8	+111.3
12 พะเยา	Phayao										
13 จุน	Chun								0.0	1274.7	-203.8
14 แม่ฮ่องสอน	MAE HONG SON*					T			T	1210.2	- 41.9
15 ปาย	Pai										
16 ขุนยวม	Khun Yuam								0.0	1482.7	+238.4
17 แม่สะน้อย	Mae La Noi								0.0	493.3	
18 แม่สะเรียง	Mae Sariang*				T	3.0			3.0	1280.2	+ 35.1
19 เชียงใหม่	CHIANG MAI*					5.0			5.0	1173.0	- 91.5
20 ฝาง	Fang										
21 แม่อาย	Mae Ai										
22 เชียงดาว	Chiang Dao										
23 แม่แตง	Mae Taeng								0.0	1461.8	+272.8
24 แม่ริม	Mae Rim								0.0	1034.7	- 85.5
25 สันทราย	San Sai								0.0	801.2	-384.5
26 ดอยสะเก็ด	Doi Saket								0.0	1077.7	-116.9
27 สันกำแพง	San Kamphaeng										
28 หางดง	Hang Dong										
29 สารภี	Saraphi								0.0	1033.8	
30 สันป่าตอง	San Pa Tong								0.0	989.4	+ 7.0
31 จอมทอง	Chom Thong								0.0	802.3	-138.6
32 ฮอด	Hot					0.4			0.4	894.4	-211.6
33 **ลำพูน**	**LAMPHUN**								0.0	1033.5	+ 79.6
34 ป่าซาง	Pa Sang								0.0	909.5	- 67.2
35 ลี้	Li								0.0	1127.9	- 41.1
36 **ลำปาง**	**LAMPANG***						5.9		5.9	1406.3	+353.5
37 งาว	Ngao										
38 แจ้ห่ม	Chae Hom					5.2			5.2	874.3	-112.4
39 เกาะคา	Ko Kha					1.2	1.0		2.2	1508.5	+463.2
40 สบปราบ	Sop Prap								0.0	1398.4	+334.1

สถานีฝน	Station	วันที่และจำนวนน้ำฝนเป็นมิลลิเมตร Date and amount of rainfall in millimeters ธันวาคม December 2	3	4	5	6	7	8	ฝนรวม มม. Total rainfall mm.	ฝนรวมตั้งแต่ 1 มกราคม Accumulative rainfall since 1 January ปริมาณ มม. Amount mm.	สูงต่ำกว่าปกติ Above or below Normal
41 เถิน	Thoen								0.0	1369.0	+386.1
42 แม่พริก	Mae Phrik								0.0	1277.0	+318.3
43 แพร่	PHRAE*					T	0.8		0.8	1164.8	+ 74.4
44 สอง	Song								0.0	1052.1	-238.5
45 สูงเม่น	Sung Men										
46 เด่นชัย	Den Chai								0.0	1342.0	+170.3
47 น่าน	NAN*						0.5		0.5	993.4	-313.1
48 ทุ่งช้าง	Thung Chang										
49 เชียงกลาง	Chiang Klang								0.0	973.0	
50 ท่าวังผา	Tha Wang Pha*								0.0	1090.7	-331.4
51 ปัว	Pua								0.0	1232.1	- 52.0
52 สา	Sa										
53 นาน้อย	Na Noi								0.0	832.7	-122.2
54 อุตรดิตถ์	UTTARADIT*								0.0	1544.0	+115.6
55 ฟากท่า	Fak Tha								0.0	1260.4	+108.1
56 น้ำปาด	Nam Pat								0.0	1295.5	+106.0
57 สนามบินอุตรดิตถ์	Uttaradit Airport*								0.0	1385.1	-120.1
58 ท่าปลา	Tha Pla								0.0	1356.3	+130.4
59 ลับแล	Laplae								0.0	1290.0	-196.1
60 ตาก	TAK*								0.0	1317.9	+283.1
61 เขื่อนภูมิพล	Bhumibol Dam*					3.9			3.9	1468.8	+410.7
62 บ้านตาก	Ban Tak								0.0	975.0	+130.9
63 แม่ระมาด	Mae Ramat										
64 แม่สอด	Mae Sot*								0.0	1909.7	+401.2
65 สุโขทัย	SUKHOTHAI								0.0	914.1	-199.4
66 ทุ่งเสลี่ยม	Thung Saliam								0.0	1485.7	+295.2
67 สวรรคโลก	Sawankhalok										
68 กงไกรลาศ	Kong Krailat								0.0	1108.8	-159.3
69 บ้านด่านลานหอย	Ban Dan Lan Hoi										
70 พิษณุโลก	PHITSANULOK*				0.8				0.8	1522.4	+182.9
71 นครไทย	Nakhon Thai										
72 พรหมพิราม	Phrom Phiram								0.0	1145.6	+179.8
73 วังทอง	Wang Thong								0.0	1195.8	-166.2
74 บางกระทุ่ม	Bang Krathum								0.0	990.3	-398.2
75 กำแพงเพชร	KAMPHAENG PHET								0.0	1231.7	+ 21.7
76 พรานกระต่าย	Phan Kratai								0.0	1452.7	+ 13.8
77 คลองขลุง	Khlong Khlung								0.0	1552.6	+237.2
78 ขาณุวรลักษบุรี	Khanu Woralaksaburi								0.0	1693.6	+419.6
79 พิจิตร	PHICHIT								0.0	1487.6	- 36.3
80 สามง่าม	Sam Ngam								0.0	1081.0	-186.1
81 ตะพานหิน	Taphan Hin								0.0	1056.9	-219.0

สถานีฝน	Station	วันที่และจำนวนน้ำฝนเป็นมิลลิเมตร Date and amount of rainfall in millimeters							ฝนรวม มม. Total rainfall mm.	ฝนรวมตั้งแต่ 1 มกราคม Accumulative rainfall since 1 January	
		ธันวาคม December								ปริมาณ มม. Amount mm.	สูงต่ำกว่าปกติ Above or below Normal
		2	3	4	5	6	7	8			
82 บางมูลนาก	Bang Mun Nak								0.0	869.8	-262.7
83 โพทะเล	Pho Thale										
84 **เพชรบูรณ์**	**PHETCHABUN***			T	T				T	794.7	-436.2
85 หล่มเก่า	Lom Kao										
86 หล่มสัก	Lom Sak*								0.0	1019.3	+ 35.7
87 ชนแดน	Chon Daen								0.0	1026.7	-198.9
88 หนองไผ่	Nong Phai								0.0	852.5	-346.4
89 วิเชียรบุรี	Wichian Buri*								0.0	1476.5	+349.5
ภาคตะวันออกเฉียงเหนือ	**NORTHEASTERN PART**										
1 เลย	LOEI*								1.9	1334.2	+124.7
2 เชียงคาน	Chiang Khan								0.0	1354.0	+ 88.5
3 ท่าลี่	Tha Li								0.0	1375.4	+405.3
4 ด่านซ้าย	Dan Sai								0.0	886.5	-209.8
5 วังสะพุง	Wang Saphung								0.0	1074.7	- 22.3
6 **หนองคาย**	**NONG KHAI***								0.0	1298.5	-481.5
7 ศรีเชียงใหม่	Si Chiang Mai								0.0	1377.3	-307.2
8 ท่าบ่อ	Tha Bo								0.0	1258.9	-279.8
9 โพนพิสัย	Phon Phisai								0.0	1812.0	+ 3.1
10 บึงกาฬ	Bung Kan								0.0	3107.1	+642.7
11 เซกา	Seka										
12 **อุดรธานี**	**UDON THANI***								0.0	1525.1	- 16.3
13 เพ็ญ	Phen								0.0	1242.1	- 90.6
14 กุมภวาปี	Kumphawapi								0.0	1499.8	+419.3
15 หนองหาน	Nong Han										
16 หนองบัวลำภู	Nong Bua Lam Phu								0.0	943.8	+ 67.5
17 **สกลนคร**	**SAKON NAKHON***	T							T	1989.5	+521.6
18 วานรนิวาส	Wanon Niwat								0.0	1523.6	+212.1
19 สว่างแดนดิน	Sawang Daen Din								0.0	1469.3	-146.5
20 พรรณานิคม	Phanna Nikhom								0.0	1601.1	+ 82.0
21 **นครพนม**	**NAKHON PHANOM***								0.0	2170.8	-164.5
22 บ้านแพง	Ban Phaeng								0.0	2352.2	-401.0
23 ท่าอุเทน	Tha Uthen				0.5				0.5	1826.4	-442.0
24 นาแก	Na Kae								0.0	1724.6	+222.2
25 ธาตุพนม	That Phanom								0.0	1923.7	+163.0
26 มุกดาหาร	Mukdahan*								0.0	1820.1	+328.3
27 **กาฬสินธุ์**	**KALASIN**								0.0	1888.6	+499.7
28 ยางตลาด	Yang Talat								0.0	1639.7	+334.1
29 สหัสขันธ์	Sahatsakhan										
30 กุฉินารายณ์	Kuchinarai										
31 กมลาไสย	Kamalasai				0.2				0.2		
32 **ร้อยเอ็ด**	**ROI ET***				T				T	1388.6	- 15.2

สถานีฝน	Station	วันที่และจำนวนน้ำฝนเป็นมิลลิเมตร Date and amount of rainfall in millimeters ธันวาคม December 2	3	4	5	6	7	8	ฝนรวม มม. Total rainfall mm.	ฝนรวมตั้งแต่ 1 มกรา Accumulative rainfall since 1 January ปริมาณ มม. Amount mm.	สูงต่ำกว่าปก Above or below Normal
33 โพนทอง	Phon Thong										
34 ธวัชบุรี	Thawatchaburi								0.0	1149.3	-296.3
35 อาจสามารถ	At Samat								0.0	1468.9	+165.1
36 เสลภูมิ	Selaphum										
37 จตุรพักตร์พิมาน	Chaturaphak Phiman								0.0	1306.3	+235.9
38 เกษตรวิสัย	Kaset Wisai								0.0	1345.9	- 55.1
39 สุวรรณภูมิ	Suwannaphum								0.0	1505.4	-145.3
40 มหาสารคาม	MAHA SARAKHAM								0.0	1142.0	-232.7
41 เชียงยืน	Chiang Yun										
42 กันทรวิชัย	Kantharawichai								0.0	1331.2	+ 96.9
43 โกสุมพิสัย	Kosum Phisai*								0.0	1128.4	-107.1
44 บรบือ	Borabu										
45 วาปีปทุม	Wapi Pathum								0.0	1153.3	- 16.4
46 พยัคฆภูมิพิสัย	Phayakkhaphum Phisai			3.7					3.7	1142.4	-264.8
47 ขอนแก่น	KHON KAEN*				T				T	1155.6	- 46.2
48 น้ำพอง	Nam Phong										
49 ภูเวียง	Phu Wiang								0.0	987.8	-232.4
50 ชุมแพ	Chum Phae								0.0	837.6	-263.5
51 มัญจาคีรี	Mancha Khiri								0.0	698.9	
52 ชนบท	Chonnabot								0.0	981.4	-204.8
53 บ้านไผ่	Ban Phai								0.0	884.6	-311.9
54 พล	Phon			2.8					2.8	1013.8	-254.9
55 หนองสองห้อง	Nong Song Hong			9.5					9.5	1072.1	-199.8
56 ชัยภูมิ	CHAIYAPHUM*				0.9				0.9	810.8	-471.3
57 เกษตรสมบูรณ์	Kaset Sombun								0.0	784.0	- 90.4
58 ภูเขียว	Phu Khieo								0.0	568.4	
59 คอนสวรรค์	Khon Sawan								0.0	762.1	
60 จัตุรัส	Chatturat								0.0	1030.6	- 82.3
61 บำเหน็จณรงค์	Bamnet Narong								0.0	965.9	-246.4
62 นครราชสีมา	NAKHON RATCHASIMA*			0.1					0.1	1312.2	+115.7
63 บัวใหญ่	Bua Yai										
64 คง	Khong								0.0	709.6	
65 ด่านขุนทด	Dan Khun Thot								0.0	1063.3	+ 23.0
66 โนนไทย	Non Thai								0.0	946.3	-151.5
67 โนนสูง	Non Sung								0.0	947.2	-275.4
68 พิมาย	Phimai										
69 สีคิ้ว	Sikhiu								0.0	1117.8	+ 33.6
70 สูงเนิน	Sung Noen								0.0	1278.4	+110.0
71 ปักธงชัย	Pak Thong Chai								0.0	1328.6	+237.5
72 โชคชัย	Chok Chai*								0.0	1271.9	+212.8
73 ครบุรี	Khon Buri										

สถานีฝน	Station	วันที่และจำนวนน้ำฝนเป็นมิลลิเมตร Date and amount of rainfall in millimeters ธันวาคม December 2	3	4	5	6	7	8	ฝนรวม มม. Total rainfall mm.	ฝนรวมตั้งแต่ 1 มกราคม Accumulative rainfall since 1 January ปริมาณ มม. Amount mm.	สูงต่ำกว่าปกติ Above or below Normal
74 บุรีรัมย์	BURI RAM			0.2					0.2		
75 พุทไธสง	Phutthaisong										
76 สตึก	Satuk			5.3					5.3	1114.4	-208.1
77 ลำปลายมาศ	Lam Phai Mat								0.0	836.1	
78 นางรอง	Nang Rong*								0.0	1217.2	- 86.5
79 สุรินทร์	SURIN*								0.0	1161.3	-145.2
80 รัตนบุรี	Rattanaburi								0.0	1173.1	-107.8
81 ท่าตูม	Tha Tum*			T					T	1137.6	- 54.0
82 ศีขรภูมิ	Sikhoraphum										
83 ปราสาท	Prasat								0.0	980.9	-232.6
84 สังขะ	Sangkha								0.0	1006.2	-196.9
85 ศรีสะเกษ	SI SA KET								0.0	1083.0	-398.3
86 ราษีไศล	Rasi Salai								0.0	1328.9	+ 76.0
87 กันทรารมย์	Kantharatom								0.0	903.5	-321.8
88 ขุขันธ์	Khukhan								0.0	1124.2	-158.8
89 ขุนหาญ	Khun Han								0.0	909.7	
90 กันทรลักษ์	Kantharalak								0.0	973.1	
91 อุบลราชธานี	UBON RATCHATHANI*								0.0	1730.0	+161.0
92 เขมราฐ	Khemarat								0.0	1884.4	+400.4
93 อำนาจเจริญ	Amnat Charoen								0.0	1451.9	-125.8
94 ยโสธร	Yasothon								0.0	1479.9	+ 26.8
95 ตระการพืชผล	Trakan Phutphon								0.0	1682.0	+170.9
96 มหาชนะชัย	Maha Chana Chai								0.0	1337.7	-117.0
97 เขื่องใน	Khuang Nai			12.0					12.0	1138.1	-366.6
98 โขงเจียม	Khong Chiam								0.0	2037.9	+254.6
99 เดชอุดม	Det Udom								0.0	1554.1	+ 15.6
100 บุณฑริก	Buntharik										
ภาคกลาง	**CENTRAL PART**										
1 นครสวรรค์	NAKHON SAWAN*				T				T	1115.4	- 72.9
2 บรรพตพิสัย	Banphot Phisai			T					T	1238.7	+274.0
3 ชุมแสง	Chumsaeng										
4 หนองบัว	Nong Bua								0.0	1063.3	-251.1
5 ลาดยาว	Lat Yao								0.0	1198.0	+137.7
6 ท่าตะโก	Tha Tako			3.5					3.5	1042.4	- 43.5
7 พยุหคีรี	Phayuha Khiri				33.8				33.8	1273.9	+212.9
8 ตาคลี	Takhli				24.0				24.0	1387.6	+ 93.0
9 อุทัยธานี	UTHAI THANI				10.1				10.1	1303.9	+131.7
10 สว่างอารมณ์	Sawang Arom										
11 บ้านไร่	Ban Rai								0.0	1538.5	+349.0
12 ทัพทัน	Thap than	0.1			5.4				5.5	1352.6	+ 90.0
13 หนองฉาง	Nong Chang								0.0	1603.0	+175.6

สถานีฝน	Station	วันที่และจำนวนน้ำฝนเป็นมิลลิเมตร Date and amount of rainfall in millimeters — ธันวาคม December							ฝนรวม มม. Total rainfall mm.	ฝนรวมตั้งแต่ 1 มกราคม Accumulative rainfall since 1 January	
		2	3	4	5	6	7	8		ปริมาณ มม. Amount mm.	สูงต่ำกว่าปกติ Above or below Normal
14 หนองขาหย่าง	Nong Khayang								0.0	1261.1	+ 78.9
15 **ชัยนาท**	**CHAI NAT**								0.0	1338.0	+197.5
16 มโนรมย์	Manorom								0.0	1183.2	- 12.8
17 วัดสิงห์	Wat Sing								0.0	1313.1	- 71.7
18 หันคา	Hankha								0.0	1258.3	+ 80.5
19 **สิงห์บุรี**	**SING BURI**				1.6				1.6	1256.9	+158.1
20 อินทร์บุรี	In Buri								0.0	973.7	-233.9
21 บางระจัน	Bang Rachan				1.0				1.0		
22 พรหมบุรี	Phrom Buri								0.0	1388.5	+ 69.7
23 **ลพบุรี**	**LOP BURI***				2.7				2.7	1390.1	+ 44.6
24 บ้านหมี่	Ban Mi								0.0	1118.9	+ 86.9
25 บัวชุม	Bua Chum*				3.3				3.3	1152.2	- 59.8
26 ชัยบาดาล	Chai Badan								0.0	1115.9	+ 11.0
27 พัฒนานิคม	Phatthana Nikhom				8.3				8.3	744.4	-348.2
28 โคกสำโรง	Khok Samrong				47.2				47.2	1118.0	+ 61.5
29 ท่าวุ้ง	Tha Wung								0.0	1164.0	-286.0
30 **สุพรรณบุรี**	**SUPHAN BURI***			T	T				T	1576.6	+315.1
31 เดิมบางนางบวช	Doembang Nangbuat								0.0	1311.8	+167.9
32 สามชุก	Sam Chuk				3.4				3.4	1376.5	+201.1
33 ดอนเจดีย์	Don Chedi										
34 ศรีประจันต์	Si Phrachan										
35 อู่ทอง	U Thong								0.0	825.2	-181.7
36 บางปลาม้า	Bang Pa Ma								0.0	1506.8	+545.2
37 สองพี่น้อง	Song Phi Nong								0.0	1566.6	+730.5
38 **อ่างทอง**	**ANG THONG**			4.2	5.2				9.4	1616.5	+290.0
39 โพธิ์ทอง	Pho Thong			15.4					15.4	2256.1	+767.0
40 ไชโย	Chaiyo								0.0	1616.4	+576.7
41 วิเศษชัยชาญ	Wiset Chai Chan								0.0	1710.5	+326.7
42 ป่าโมก	Pa Mok								0.0	1480.2	+302.0
43 **สระบุรี**	**SARABURI**								0.0	1316.8	-243.5
44 พระพุทธบาท	Phra Phutthabat				15.2				15.2	749.5	
45 บ้านหมอ	Ban Mo										
46 เสาไห้	Sao Hai								0.0	1056.1	-461.6
47 แก่งคอย	Kaeng Khio			27.4	1.7				29.1	1234.3	-319.8
48 หนองแค	Nong Khae								0.0	1384.2	-135.7
49 **พระนครศรีอยุธยา**	**PHRA NAKHON SI AYUTTHAYA**								0.0	1548.4	+444.2
50 ท่าเรือ	Tha Rua				T				T	1170.5	-367.6
51 ผักไห่	Phak Hai								0.0	1555.4	+175.6
52 บางบาล	Bang Ban								0.0	1651.4	+248.6
53 เสนา	Sena								0.0	1625.6	+227.0
54 บางไทร	Bang Sai								0.0	1588.0	+224.6

สถานีฝน	Station	วันที่และจำนวนน้ำฝนเป็นมิลลิเมตร Date and amount of rainfall in millimeters — วันวาคม December							ฝนรวม มม. Total rainfall mm.	ฝนรวมตั้งแต่ 1 มกราคม Accumulative rainfall since 1 January	
		2	3	4	5	6	7	8		ปริมาณ มม. Amount mm.	สูงต่ำกว่าปกติ Above or below Normal
55 บางปะอิน	Bang Pa-in								0.0	1660.2	+291.1
56 ปทุมธานี	PATHUM THANI								0.0	984.0	-442.9
57 หนองเสือ	Nong Sua		2.2						2.2	1827.4	+302.6
58 ธัญบุรี	Thanyaburi								0.0	1210.6	-337.1
59 รังสิต	Rangsit								0.0	1182.7	-324.6
60 ลำลูกกา	Lam Luk Ka								0.0	1252.8	-151.4
61 นนทบุรี	NONTHABURI		18.2			20.1			38.3	1277.5	+147.3
62 บางบัวทอง	Bang Bua Thong		1.1						1.1		
63 ธนบุรี	THON BURI										
64 ตลิ่งชัน	Taling Chan										
65 บางขุนเทียน	Bang Khun Thian										
66 ราษฎร์บูรณะ	Rat Burana										
67 กรุงเทพมหานคร	BANGKOK METROPOLIS			T	T				T	1518.1	+ 17.7
68 สนามบินดอนเมือง	Don Muang Airport*			T					T	1119.1	-386.6
69 บางเขน	Bang Khen		T	0.3					0.3	1399.7	-101.5
70 มีนบุรี	Min Buri			1.0					1.0		
71 ลาดกระบัง	Lat Krabang										
72 ศูนย์วิจัยบางนา	Bangk Na*				T				T	1243.4	
73 กาญจนบุรี	KANCHANABURI*				12.0				12.0	1579.2	+463.9
74 สังขละบุรี	Sangkhla Buri										
75 เพชรบูรณ์	Pilok										
76 ทองผาภูมิ	Thong Pha Phum*								0.0	2246.9	+643.5
77 ศรีสวัสดิ์	Si Sawat										
78 ไทรโยค	Sai Yok										
79 พนมทวน	Phanom Thuan				6.0				6.0	977.9	+167.7
80 ท่าม่วง	Tha Muang								0.0	1188.9	+270.1
81 นครปฐม	NAKHON PATHOM								0.0	1337.9	+105.9
82 บางเลน	Bang Len								0.0	1040.2	-154.4
83 นครชัยศรี	Nakhon Chaisi					11.8			11.8	1276.9	+280.4
84 ราชบุรี	RATCHABURI								0.0	1013.2	-255.3
85 บ้านโป่ง	Ban Pong				T				T	1261.5	+253.8
86 โพธาราม	Photharam								0.0	1241.4	+101.6
87 ดำเนินสะดวก	Damnoen Saduak										
88 ปากท่อ	Pak Tho								0.0	869.1	-228.7
89 สมุทรสงคราม	SAMUT SONGKHRAM								0.0	1109.6	+ 19.1
90 บางคณฑี	Bang Khonthi								0.0	1377.3	+206.1
91 อัมพวา	Amphawa								0.0	927.9	-213.2
92 สมุทรสาคร	SAMUT SAKHON								0.0	1237.1	- 97.6
93 กระทุ่มแบน	Kratum Baen								0.0	1292.8	+ 48.9
94 สมุทรปราการ	SAMUT PRAKAN								0.0	1130.5	-247.3
95 บางพลี	Bang Phli								0.0	1344.2	- 98.2

สถานีฝน Station	วันที่และจำนวนน้ำฝนเป็นมิลลิเมตร Date and amount of rainfall in millimeters ธันวาคม December 2	3	4	5	6	7	8	ฝนรวม Total rainfall mm.	ปริมาณสะสม Accumulative since 1 January ปริมาณ Amount mm.	ต่ำกว่าค่าปกติ Above (+) or Below (-) Normal
ภาคตะวันออก EASTERN PART										
1 นครนายก NAKHON NAYOK								0.0	1728.8	-197.8
2 บ้านนา Ban Na		5.8						5.8	1728.6	-260.2
3 ปากพลี Pak Phli								0.0	1704.3	-186.5
4 องครักษ์ Ongkharak								0.0	1907.3	+110.3
5 ปราจีนบุรี PRACHIN BURI*								0.0	1951.9	- 92.7
6 ประจันตคาม Prachantakham								0.0	1625.0	- 47.9
7 บ้านสร้าง Ban Sang										
8 ศรีมหาโพธิ Si Maha Phot								0.0	1421.1	-272.4
9 กบินทร์บุรี Kabin Buri*								0.0	1670.3	+119.1
10 สระแก้ว Sa Kaeo			1.0					1.0	1825.9	+115.0
11 วัฒนานคร Watthana Nakhon		5.7						5.7	1485.4	- 58.3
12 อรัญประเทศ Aranyaprathet*								0.0	1480.4	- 85.2
13 ฉะเชิงเทรา CHACHOENGSAO			21.2					21.2	1148.4	-222.6
14 บ้านโพธิ์ Ban Pho								0.0	1386.1	+139.9
15 ชลบุรี CHON BURI*								0.0	1715.1	+407.0
16 พานทอง Phan Thong								0.0	1388.2	+299.8
17 บ้านบึง Ban Bung								0.0	1432.6	+162.0
18 เกาะสีชัง Ko Sichang*				0.5				0.5	1895.0	+662.7
19 ศรีราชา Si Racha				35.5				35.5	1566.3	+397.2
20 สัตหีบ Sattahip*								0.0	1417.0	+ 99.8
21 ระยอง RAYONG								0.0	1540.5	+234.0
22 บ้านค่าย Ban Khai								0.0	1767.1	+503.9
23 แกลง Klaeng								0.0	1976.1	- 34.1
24 จันทบุรี CHANTHABURI*			8.1					8.1	2840.0	-316.7
25 ท่าใหม่ Tha Mai								0.0	1560.9	
26 มะขาม Makham										
27 ตราด TRAT			3.8					3.8	3467.6	-349.5
28 เขาสมิง Khao Saming										
29 แหลมงอบ Laem Ngop										
30 คลองใหญ่ Khlong Yai*			7.2	T				7.2	4372.1	-467.6
ภาคใต้ SOUTHERN PART										
1 เพชรบุรี PHETCHABURI								0.0	877.0	-268.4
2 บ้านแหลม Ban Laem								0.0	866.1	-319.4
3 บ้านลาด Ban Lat								0.0	1118.9	- 21.6
4 ท่ายาง Tha Yang								0.0	699.6	-134.3
5 ชะอำ Cha-am								0.0	828.8	- 63.1
6 ประจวบคีรีขันธ์ PRACHUAP KHIRI KHAN*				T	1.1			1.1	995.8	-124.7
7 หัวหิน Hua Hin*								0.0	907.7	-129.8
8 ปราณบุรี Pran Buri										
9 ชุมพร CHUMPHON*				1.0	30.6			31.6	1723.9	-273.2

สถานีฝน	Station	วันที่และจำนวนน้ำฝนเป็นมิลลิเมตร Date and amount of rainfall in millimeters							ฝนรวม มม. Total rainfall mm.	ฝนรวมตั้งแต่ 1 มกราคม Accumulative rainfall since 1 January	
		ธันวาคม December								ปริมาณ มม. Amount mm.	สูงต่ำกว่าปกติ Above or below Normal
		2	3	4	5	6	7	8			
10 ท่าแซะ	Tha Sae				1.2	9.7			10.9	1496.7	-502.6
11 สวี	Sawi					37.4			37.4		
12 หลังสวน	Lang Suan				15.0				15.0		
13 **สุราษฎร์ธานี**	**SURAT THANI***					25.4	T		25.4	1275.6	-383.7
14 ไชยา	Chaiya				22.1	123.5			145.6	1881.8	+313.3
15 เกาะสมุย	Ko Samui *				10.3	11.9	1.5		23.7	1652.2	+199.6
16 พุนพิน	Phunphin					24.9			24.9	1335.3	- 87.7
17 ท่าฉาง	Tha Chang					30.0			30.0		
18 กาญจนดิษฐ์	Kanchanadit										
19 บ้านนาสาร	Ban Na San										
20 **นครศรีธรรมราช**	**NAKHON SI THAMMARAT***				7.1	25.4	11.8	T	44.3	1819.2	-402.8
21 สิชล	Sichon					20.1			20.1	1164.2	-700.1
22 ท่าศาลา	Tha Sala								0.0	2146.0	+285.2
23 ฉวาง	Chawang					30.5			30.5	1805.6	-104.8
24 ทุ่งสง	Thung Song					45.1			45.1	1516.5	-364.0
25 ร่อนพิบูลย์	Ron Phibun					25.5			25.5	1379.4	-188.2
26 ปากพนัง	Pak Phanang										
27 **พัทลุง**	**PHATTHALUNG**				3.7	102.7			106.4	1475.2	-584.5
28 ควนขนุน	Khuan Khanun					104.0			104.0	1628.1	
29 ปากพยูน	Pak Phayun								0.0	960.2	
30 เขาชัยสน	Khao Chaison				4.9				4.9	1041.2	
31 **สงขลา**	**SONGKHLA***				3.2	45.1			48.3	1652.2	-253.8
32 รัตภูมิ	Rattaphum				5.5	23.5			29.0	1395.8	
33 หาดใหญ่	Hat Yai				2.4	1.5			3.9	1321.7	
34 สะเดา	Sadao								0.0	1291.8	
35 **ปัตตานี**	**PATTANI***				2.3	45.4			47.7	1711.2	+521.3
36 หนองจิก	Nong Chik								0.0	1076.3	
37 ยะหริ่ง	Yaring					79.3			79.3	1246.8	
38 มายอ	Mayo					55.6			55.6	1645.0	
39 โคกโพธิ์	Khok Pho								0.0	1883.8	
40 ปะนาเระ	Panare				8.6				8.6		
41 **ยะลา**	**YALA**					27.8			27.8	1738.3	
42 ยะหา	Yaha					5.8			5.8	1538.6	
43 รามัน	Raman					20.8			20.8	1925.6	
44 บันนังสตา	Bannang Satar					3.6			3.6		
45 เบตง	Betong				..				0.0	1518.6	
46 **นราธิวาส**	**NARATHIWAT***				3.9	76.6			80.5	2166.8	-206.2
47 ยี่งอ	Yi-ngo					45.3			45.3	1870.0	
48 ระแงะ	Rangae										
49 ตากใบ	Tak Bai				7.4				7.4		
50 สุไหงโกลก	Sungai Kolok								0.0	1917.2	

สถานีฝน	Station	วันที่และจำนวนน้ำฝนเป็นมิลลิเมตร Date and amount of rainfall in millimeters ธันวาคม December							ฝนรวม มม. Total rainfall mm.	ฝนรวมตั้งแต่ 1 มก Accumulative since 1 Jan	
		2	3	4	5	6	7	8		ปริมาณ มม. Amount mm.	สูงต่ำกว่า Above below Norm
51 ระนอง	RANONG*				T	19.2			19.2	3917.8	-408.
52 กระบุรี	Kra Buri								0.0	2511.9	
53 พังงา	PHANGNGA								0.0	2400.5	
54 ตะกั่วป่า	Takua Pa					25.7			25.7	5168.3	
55 กะปง	Kapong					42.8			42.8	4413.6	
56 ท้ายเหมือง	Thai Muang					13.1			13.1	5468.5	
57 ตะกั่วทุ่ง	Takua Thung					15.3			15.3	3201.6	
58 ทับปุด	Thap Put					65.7			65.7		
59 ภูเก็ต	PHUKET*					0.3			0.3	2725.2	+426.1
60 สนามบินภูเก็ต	Phuker Airport*					T	10.2		10.2	3054.6	+474.7
61 กระบี่	KRABI					27.2			27.2	2096.2	
62 อ่าวลึก	Ao Luk			11.3		34.3			45.6	1943.6	
63 คลองท่อม	Khlong Tom					34.8			34.8	1651.9	
64 ตรัง	TRANG										
65 สนามบินตรัง	Trang Airport*					25.0		0.2	25.2	1900.0	-457.5
66 สิเกา	Sikao					11.7			11.7	1910.5	
67 ย่านตาขาว	Yan Ta Khao								0.0	2044.4	
68 ปะเหลียน	Palian								0.0	2209.7	
69 สตูล	SATUN										
70 ทุ่งหว้า	Thung Wa								0.0	1620.9	

สถานีฝน	Station	วันที่และจำนวนน้ำฝนเป็นมิลลิเมตร Date and amount of rainfall in millimeters ธันวาคม December 2	3	4	5	6	7	8	ฝนรวม มม. Total rainfall mm.	ฝนรวมตั้งแต่ 1 มกราคม Accumulative rainfall since 1 January ปริมาณ มม. Amount mm.	สูงต่ำกว่าปกติ Above or below Normal
กรุงเทพมหานคร	**BANGKOK METROPOLIS**										
สถานีเครื่องรับส่งวิทยุนนทบุรี	Overseas Radio Receiving Station	T	T						T	1229.7	
ร.ร. การช่างนนทบุรี	Nonthaburi Trade School		1.2						1.2	877.5	
พลังงานปรมาณูแห่งชาติ	Atomic Energy For Peace	T	T	0.5	T				0.5	1022.3	
กองกำกับการรถวิทยุ ฯ	MMP. Sub Division Car Center		T						T		
วิทยาลัยครูจันทรเกษม	Chankasem College Education	T		T					T	764.0	
การไฟฟ้าฝ่ายผลิต	Electrical Supply Authority								0.0	1078.9	
ศูนย์ฝึกการบินพลเรือน	Civil Aviation Training Center	T							T	935.4	
ร.ร. โยธินบูรณะ	Yothin Burana School	1.0							1.0		
สถานีรถไฟบางบำหรุ	Bang Bamru Railway Station								0.0	1157.2	
ร.ร. พาณิชการสยาม	Siam Commercial School								0.0	1216.0	
ร.ร. การประชาสัมพันธ์	Public Relation School	2.2							2.2	1312.7	
ร.ร. สามเสนนอก	Sam Sen Nok School								0.0	1070.7	
มหาวิทยาลัยรามคำแหง	Ramkhamhaeng University								0.0	1124.8	
ร.ร. ศรีอุดัย	Sri Udai School								0.0	1223.1	
ร.ร. จิตรลดา	Chitlada School								0.0	1536.4	
เขตบางกะปิ	Bangkapi Boundary										
เขตหนองจอก	Nong Chok Boundary										
กระทรวงศึกษาธิการ	Ministry of Education								0.0	1065.5	
ร.ร. ช่างกลวิทยา	Changkol Vitthaya School								0.0	1225.7	
ร. 1 พัน 2 รอ.	Second Infantry Battalion										
บ้านมนังคศิลา	Ban Manangkha Sila										
ร.ร. โยสิตสโมสร	Kosit Samosorn School								0.0	1442.7	
ประตูน้ำปทุมวัน	Pathumvan Irr.								0.0	1311.5	
ร.ร. เฉลิมสาสน์ศึกษา	Chaloemsart Suksa School								0.0	917.1	
วิทยาลัยเพาะช่าง	Poh Chang College								0.0	1286.0	
ร.ร. มาแตร์เดอี	Mater Dei School										
สถานีจ่ายไฟฟ้าบางกะปิ	Sup Center of Electrial Supply-Bangkapi								0.0	1015.7	
วิทยาลัยพาณิชการธนบุรี	Thonburi Commercial College								0.0	1164.4	
วิทยาลัยครูบ้านสมเด็จ	Bansomdet Teacher College								0.0	1206.0	
เขตคลองสาน	Khlong San Boundary								0.0	1271.2	
ร.ร. เตรียมทหาร	Armed Force Academy Preparatory-School			2.2					2.2	1514.6	
ร.ร. กรุงเทพคริสเตียน	Bangkok Christian College								0.0	1162.7	
ร.ร. ศรีวิกรม์	Srivikorn School								0.0	1347.2	
ประตูน้ำพระโขนง	Prakhanong Irr.								0.0	1241.7	
ร.ร. สมจิตศึกษา	Somchit Suksa School										
ร.ร. ยานนาเวศวิทยาคม	Yannaves Vitthayakhom School										
ร.ร. พระโขนง	Prakhanong School										
ร.ร. ช่องนนทรี	Chong Nonthri School										

อุณหภูมิสูงสุดและต่ำสุดประจำวันที่ ๒ – ๘ ธันวาคม ๒๕๑๗

Daily Max. and Min. Temperature 2 – 8 December 1974

สถานี	Station	อุณหภูมิสูงสุดและต่ำสุดเป็นองศา ซ. Max. and Min. Temperature in degree C.							เฉลี่ยสูงสุดต่ำสุด Average Max. Min.	เฉลี่ยตลอดสัปดาห์ Weekl. Mean	Monthly Normal
		2	3	4	5	6	7	8			
ภาคเหนือ	**NORTHERN PART**										
1 เชียงราย	CHIANG RAI	29.5 13.8	29.9 13.0	28.2 14.9	27.0 12.2	28.2 16.2	28.5 17.0	27.6 18.0	28.4 15.0	21.7	20.1
2 แม่ฮ่องสอน	MAE HONG SON	31.2 16.2	29.7 16.3	29.5 16.2	30.5 14.8	31.5 19.5	31.5 20.6	30.2 17.5	30.6 17.3	24.0	22.6
3 เชียงใหม่	CHIANG MAI	29.5 13.6	29.1 13.2	28.9 13.2	29.6 14.2	30.2 18.3	29.6 19.7	29.7 18.7	29.5 15.8	22.6	21.8
4 น่าน	NAN	31.2 17.9	30.7 16.5	29.9 14.5	30.5 15.1	30.4 19.9	26.9 17.7	29.9 18.0	29.9 17.1	23.5	22.1
5 ท่าวังผา	Tha Wang Pha	31.8 16.6	30.6 15.2	30.5 12.9	.. 13.9	30.2 19.3	26.6 16.8	.. 17.2	29.9 16.0	23.0	..
6 ลำปาง	LAMPANG	30.5 14.9	31.1 16.7	30.6 14.0	30.4 15.4	29.4 19.6	28.6 19.5	31.2 19.5	30.2 17.6	23.6	22.3
7 แม่สะเรียง	Mae Sariang	30.2 17.3	28.9 14.1	30.1 12.1	30.9 14.2	32.0 18.6	31.0 21.3	30.4 18.7	30.5 16.6	23.6	23.2
8 แพร่	PHRAE	32.2 18.4	31.8 16.8	30.3 16.3	31.5 17.5	.. 20.4	29.8 19.5	31.3 18.5	31.2 18.2	24.7	22.6
9 อุตรดิตถ์	UTTARADIT	33.6 19.6	32.7 18.3	32.6 17.4	28.8 19.8	32.1 21.3	32.6 20.2	32.9 19.3	32.2 19.4	25.8	24.3
10 สนามบินอุตรดิตถ์	Uttaradit Airport	33.6 18.4	33.2 18.2	33.2 17.2	29.4 18.6	30.2 19.8	31.6 19.2	.. ..	31.9 18.6	25.2	..
11 ตาก	TAK	31.8 19.5	32.4 18.0	31.5 17.9	28.8 19.8	28.0 20.5	31.8 20.3	31.8 20.6	30.9 19.5	25.2	23.3
12 พิษณุโลก	PHITSANULOK	32.6 21.4	32.7 21.3	32.2 20.3	30.3 21.9	30.8 23.2	30.4 21.5	31.8 19.3	31.5 21.3	26.4	24.7
13 แม่สอด	Mae Sot	29.9 18.8	29.6 15.5	30.0 15.9	30.6 19.9	29.1 19.5	31.3 20.0	30.4 20.7	30.1 18.6	24.4	23.1
14 เพชรบูรณ์	PHETCHABUN	34.4 19.1	34.5 19.3	33.7 20.1	33.2 20.0	33.5 21.7	32.3 20.3	32.8 17.9	33.5 19.8	26.6	23.2
15 หล่มสัก	Lom Sak	33.6 19.4	.. 19.0	34.7 19.4	31.5 19.6	31.8 22.5	32.5 21.2	.. 18.2	32.8 19.9	26.4	..
16 วิเชียรบุรี	Wichian Buri	33.4 19.0	33.2 20.0	32.7 20.1	31.4 22.0	32.0 21.9	.. 19.5	.. ..	32.5 20.4	26.4	..
ภาคตะวันออกเฉียงเหนือ	**NORTHEASTERN PART**										
1 หนองคาย	NONG KHAI	32.6 20.7	32.1 18.7	31.9 17.7	30.0 19.0	30.7 21.8	29.8 17.5	30.4 18.2	31.1 19.1	25.1	22.9
2 เลย	LOEI	32.8 19.2	32.5 17.8	31.5 17.2	29.7 17.5	29.9 20.8	29.8 18.9	30.4 17.5	30.9 18.4	24.6	21.5
3 อุดรธานี	UDON THANI	32.7 22.2	33.0 20.1	31.6 19.4	30.3 20.0	30.5 22.2	30.0 19.2	31.2 18.7	31.3 20.2	25.8	22.4
4 สกลนคร	SAKON NAKHON	32.9 19.5	32.9 19.9	31.7 18.4	32.0 19.1	29.8 19.6	30.1 16.1	31.3 17.7	31.5 18.6	25.0	22.0
5 นครพนม	NAKHON PHANOM	32.6 19.6	32.0 20.3	30.0 18.3	31.7 19.4	29.2 19.3	29.9 16.3	30.5 17.2	30.8 18.6	24.7	22.0
6 มุกดาหาร	Mukdahan	32.3 18.6	31.7 19.7	31.2 22.1	31.3 20.4	28.3 19.0	30.2 17.8	30.7 17.2	30.8 19.2	25.0	22.1
7 ขอนแก่น	KHON KAEN	33.7 21.0	33.6 21.3	30.3 20.0	29.9 21.6	31.2 20.5	29.8 18.2	31.5 18.5	31.4 20.2	25.8	23.1
8 โกสุมพิสัย	Kosum Phisai	33.9 21.0	32.7 22.0	32.2 19.9	29.0 22.8	30.5 19.8	28.7 18.2	.. 17.9	31.2 20.2	25.7	..
9 ร้อยเอ็ด	ROI ET	33.0 21.8	32.4 23.0	32.3 21.9	30.2 23.0	30.4 20.4	30.0 18.4	31.2 19.0	31.4 21.1	26.2	23.2
10 ชัยภูมิ	CHAIYAPHUM	33.9 20.5	32.6 20.3	32.0 21.1	29.3 22.8	30.7 22.7	29.7 20.0	31.3 17.3	31.4 20.7	26.0	23.6
11 อุบลราชธานี	UBON RATCHATHANI	32.0 19.2	32.8 19.8	32.2 20.2	32.5 20.3	31.2 18.5	30.7 19.6	31.4 18.9	31.8 19.4	25.6	23.9
12 สุรินทร์	SURIN	33.5 21.3	33.6 21.8	34.0 21.8	32.3 23.3	31.3 20.8	30.7 19.6	32.2 20.2	32.5 21.2	26.8	23.5
13 ท่าตูม	Tha Tum	33.5 21.3	33.0 22.3	32.0 21.4	31.5 22.2	30.4 20.2	30.0 18.8	31.5 18.7	31.7 20.7	26.2	..
14 นางรอง	Nang Rong	33.4 21.4	33.1 22.2	32.4 22.3	31.4 22.7	31.0 21.4	29.5 20.0	.. 19.3	31.8 21.3	26.6	..

สถานี	Station	อุณหภูมิสูงสุดและต่ำสุดเป็นองศา ซ. Max. and Min. Temperature in degree C.							เฉลี่ยสูงสุด ต่ำสุด Average Max. Min.	เฉลี่ยในสัปดาห์ Weekly Mean	ค่าปกติประจำเดือน Monthly Normal
		2	3	4	5	6	7	8			
15 นครราชสีมา	NAKHON RATCHASIMA	34.9 20.8	33.7 20.8	32.8 21.3	31.1 22.9	30.4 21.7	30.0 20.7	31.6 18.8	32.1 21.0	26.6	23.2
16 โชคชัย	Chok Chai	33.7 20.7	33.4 21.3	32.9 21.9	31.6 22.2	32.6 21.3	30.7 20.6	.. 18.9	32.5 21.6	26.8	..
ภาคกลาง	**CENTRAL PART**										
1 นครสวรรค์	NAKHON SAWAN	33.0 22.4	33.7 23.5	33.0 21.0	31.7 23.8	31.9 24.0	31.7 21.1	33.1 20.2	32.6 22.3	27.4	24.6
2 ลพบุรี	LOP BURI	32.4 22.1	31.6 21.5	31.4 22.1	32.0 22.0	32.4 21.4	32.0 21.5	32.0 19.0	32.0 21.4	26.7	25.4
3 สุพรรณบุรี	SUPHAN BURI	32.3 21.8	32.7 21.8	29.6 22.1	33.0 22.1	31.7 20.8	32.0 21.2	31.3 20.2	31.8 21.4	26.6	24.9
4 กาญจนบุรี	KANCHANABURI	34.5 22.9	34.2 22.0	32.9 21.2	33.0 22.7	32.0 20.5	31.4 22.8	32.5 20.5	32.9 21.8	27.4	24.3
5 ทองผาภูมิ	Thong Pha Phum	32.8 22.0	32.0 21.0	32.5 19.0	31.9 21.0	31.2 21.0	31.6 20.5	31.9 19.5	32.0 20.6	26.3	..
6 สนามบินดอนเมือง	Dong Muang Airport	29.8 22.0	29.9 21.6	29.0 22.1	31.0 22.3	30.1 22.0	29.8 22.3	30.0 21.8	29.8 22.0	25.9	25.9
7 กรุงเทพมหานคร	BANGKOK METROPOLIS	33.4 23.4	32.3 23.6	31.5 23.5	33.3 23.5	33.2 23.6	32.5 23.6	33.2 23.0	32.8 23.4	28.1	25.9
8 ศูนย์วิจัย ฯ บางนา	Bang Na	32.3 23.1	32.8 21.9	33.9 23.3	31.9 23.5	31.1 23.0	31.0 23.7	.. 24.0	32.2 23.2	27.7	..
ภาคตะวันออก	**EASTERN PART**										
1 ปราจีนบุรี	PRACHIN BURI	33.2 22.8	32.9 22.5	32.5 24.7	32.7 22.2	32.5 22.2	31.8 23.5	33.5 21.0	32.7 22.7	27.7	25.5
2 กบินทร์บุรี	Kabin Buri	34.0 22.2	33.2 21.4	33.5 23.6	32.7 22.2	32.4 21.7	32.5 22.4	.. 20.6	33.0 22.6	27.5	..
3 อรัญประเทศ	Aranyaprathet	34.0 21.3	33.8 21.4	33.4 21.5	32.0 21.3	31.7 22.0	32.0 21.6	32.5 20.5	32.8 21.3	27.0	24.6
4 ชลบุรี	CHON BURI	32.6 21.5	31.7 21.8	32.3 21.5	34.8 22.4	34.0 21.9	34.0 22.8	33.7 22.3	33.3 22.0	27.6	25.7
5 เกาะสีชัง	Ko Si Chang	30.5 22.0	30.4 22.7	29.8 22.0	30.4 22.4	30.8 22.4	31.3 22.6	31.0 23.0	30.6 22.4	26.5	26.4
6 สัตหีบ	Sattahip	30.7 20.5	30.7 21.2	31.0 20.2	31.5 20.7	31.8 22.6	31.4 21.3	31.1 21.0	31.2 21.1	26.2	27.2
7 ระยอง	RAYONG	31.2 22.8	30.4 22.0	31.0 22.0	31.0 22.6	33.0 22.7	.. 22.5	.. ..	31.3 22.4	26.8	..
8 จันทบุรี	CHANTHABURI	32.5 21.8	32.5 21.5	32.2 20.8	32.7 21.2	32.3 21.4	31.7 21.5	33.3 20.8	32.4 21.3	26.8	25.6
9 คลองใหญ่	Khlong Yai	30.5 21.2	30.3 21.2	30.3 20.7	30.7 22.2	33.5 21.2	30.7 21.3	30.4 19.4	30.9 21.0	26.0	26.2
ภาคใต้	**SOUTHERN PART**										
1 หัวหิน	Hua Hin	30.2 23.6	29.7 21.9	29.8 19.9	28.5 21.8	28.6 22.0	30.0 23.3	30.0 22.9	29.5 22.2	25.8	25.3
2 ประจวบคีรีขันธ์	PRACHUAP KHIRI KHAN	30.9 20.5	29.0 19.3	30.0 17.6	29.3 19.0	26.5 20.9	31.7 20.5	31.2 20.6	29.8 19.8	24.8	25.0
3 ชุมพร	CHUMPHON	31.1 22.4	31.0 20.7	30.5 20.3	30.0 20.1	26.1 22.6	30.2 21.3	29.8 21.6	29.8 21.3	25.6	24.9
4 สุราษฎร์ธานี	SURAT THANI	31.6 21.9	31.2 20.8	30.2 21.2	31.1 20.2	28.2 22.7	28.2 21.6	29.7 22.0	30.0 21.5	25.8	25.6
5 เกาะสมุย	Ko Samui	29.9 23.5	30.6 22.1	30.8 22.7	29.7 22.9	26.6 22.8	28.6 22.5	30.0 22.5	29.4 22.7	26.0	..
6 นครศรีธรรมราช	NAKHON SI THAMMARAT	31.3 21.8	31.2 21.5	30.7 22.5	30.4 21.8	26.8 22.8	29.1 22.5	29.8 22.6	29.9 22.2	26.0	25.8
7 สงขลา	SONGKHLA	30.9 24.4	31.3 24.7	30.8 23.9	31.4 23.8	28.0 23.6	30.1 22.7	31.1 23.7	30.5 23.8	27.2	26.6
8 ปัตตานี	PATTANI	31.8 23.0	31.2 23.2	30.7 21.8	30.9 21.4	26.6 22.8	30.4 21.5	31.9 22.6	30.4 22.2	26.3	25.8
9 นราธิวาส	NARATHIWAT	30.9 23.4	30.8 23.1	31.0 21.8	31.3 21.6	27.0 22.0	30.0 21.5	31.0 22.4	30.3 22.2	26.2	25.8
10 ระนอง	RANONG	32.0 21.2	32.2 21.1	32.4 20.9	32.3 18.5	27.3 22.5	30.6 21.7	32.9 20.8	31.4 21.0	26.2	25.7
11 ภูเก็ต	PHUKET	30.3 19.7	31.2 21.2	31.2 21.8	31.0 22.5	30.4 23.2	31.1 23.0	31.2 23.7	30.9 22.2	26.6	27.2
12 สนามบินภูเก็ต	Phuket Airport	29.6 20.4	29.8 20.7	31.0 20.7	31.1 21.8	30.0 21.2	31.0 21.4	31.0 22.2	30.5 21.2	25.8	26.5
13 สนามบินตรัง	Trang Airport	32.0 21.3	33.6 23.3	32.2 22.7	32.1 20.2	29.2 23.1	32.3 25.0	31.8 22.0	31.9 22.5	27.2	26.5

แก้ไขเพิ่มเติมรายงานจำนวนน้ำฝนเนื่องจากได้รับรายงานภายหลัง สำหรับรายงานอากาศประจำสัปดาห์ ฉบับที่ ๔๘/๒๕๑๗

Corrections for late rainfall data reports in weekly weather report No. 48/1974

สถานีฝน	Station	วันที่และจำนวนน้ำฝนเป็นมิลลิเมตร Date and amount of rainfall in millimeters							ฝนรวม มม. Total rainfall mm.	ฝนรวมตั้งแต่ 1 มกรา Accomulative rainfall since 1 January	
		พฤศจิกายน-ธันวาคม November-December								ปริมาณ มม. Amount mm.	สูงต่ำกว่าปก Above or below Normal
		25	26	27	28	29	30	1			
ภาคใต้	SOUTHERN PART										
16 พุนพิน	Phunphin						0.3		0.3	1310.4	- 76.5
28 ควนขนุน	Khuan Khanun						24.3		24.3	1617.7	
44 บันนังสตา	Bannang Satar						4.0		4.0		
45 เบตง	Beteng						45.1	15.1	60.2	1518.6	
68 ปะเหลียน	Palian							18.2	18.2	2227.9	

REMARKS

1. **Meteorological Department's Station (with * mark).** Rainfall observation is performed daily at 07.00 a.m. by the Meteorological Department's personnel. Therefore the daily rainfall amount in this publication means the total amount of rainfall in 24-hr. period from 07.00 a.m. of the recorded date to 07.00 a.m. of the following day.

2. **Voluntary Rainfall Station (without * mark)** located at Distric or Province. Rainfall observation is performed daily at 09.00 a.m. by the voluntary observer. The daily rainfall amount means the total amount of rainfall in 24-hr. period from 09.00 a.m. of the recorded date to 09.00 a.m. of the following day.

3. **Rainfall and Temperature Data.** The daily rainfall and temperature observations are submitted to the Meteorological Department soon after the measurement by the following means:-

   — the Meteorological Department's stations send their observations by radio and telegraph.

   — the voluntary rainfall stations send their observations by telegraph.

   Those daily reports generally arrive at the Meteorological Department from about 07.00 a.m. to 07.00 p.m.

4. **Data.** Various data published in this publication are obtained from radio and telegraph reports. Therefore the user should be cautious in using them. If there is any doubts please inquire the Rainfall Statistics Section of Hydrometeorology Division for further informations.

5. **Various Symbols.** The symbols used in this publication have the following meanings:—

Blank	**represents**	**No rainfall or report of observation does not arrive in time for publication**
T	**„**	**Trace or light rainfall with amount less than 0.1 mm.**
*	„	Meteorological Department's station

Meteorological Department
Bangkok Metropolis

Hydrometeorology Division
Tel. -916053, 910178

- **กำหนดออก** สัปดาห์ละ 1 ฉบับ ปีละ 52 ฉบับ
- **ค่าบำรุง** ฉบับละ 5 บาท ปีละ 150 บาท
- **การบอกรับ** ติดต่อที่กองอุตุนิยมวิทยาอุทก กรมอุตุนิยมวิทยา

โทร. 916053

พิมพ์ที่โรงพิมพ์กรมอุตุนิยมวิทยา กระทรวงคมนาคม กรุงเทพมหานคร

เรืออากาศเอก เจตน์ ไชยลาโภ ผู้พิมพ์โฆษณา 2517

1593
ue

กรมอุตุนิยมวิทยา กระทรวงคมนาคม

รายงานอากาศประจำสัปดาห์ ระหว่างวันที่ ๙ — ๑๕ ธันวาคม ๒๕๑๗

และ

การคาดหมายลักษณะอากาศ ระหว่างวันที่ ๑๖ — ๒๒ ธันวาคม ๒๕๑๗

ฉบับที่ ๕๐/๒๕๑๗

ดร. เจริญ เจริญรัชต์ภาคย์

อธิบดีกรมอุตุนิยมวิทยา

METEOROLOGICAL DEPARTMENT

MINISTRY OF COMMUNICATIONS

BANGKOK, THAILAND

WEEKLY WEATHER REPORT

DURING THE PERIOD 9 – 15 DECEMBER 1974

AND

WEATHER OUTLOOK

DURING 16 – 22 DECEMBER 1974

No. 50/1974

Charoen Charoen-rajapark

Director — General

ATMOSPHERIC SCIENCES
LIBRARY
JAN 1975
N.O.A.A.
U. S. Dept. of Commerce

หมายเหตุ

1. **สถานีของกรมอุตุนิยมวิทยา** (ที่มีเครื่องหมาย *) ทำการตรวจวัดจำนวนฝนตกเวลา 07.00 น. ทุก ๆ วัน โดยเจ้าหน้าที่ของกรมอุตุนิยมวิทยา ดังนั้น จำนวนฝนรายวันในรายงานเล่มนี้ หมายถึงปริมาณฝนรวมในช่วงเวลา 24 ชม. ตั้งแต่เวลา 07.00 น. ของวันที่แจ้งไว้ในรายงานจนถึงเวลา 07.00 น. ของวันรุ่งขึ้น

2. **สถานีฝน** (ที่ไม่มีเครื่องหมาย *) ตามอำเภอหรือจังหวัด ทำการตรวจวัดจำนวนฝนตกเวลา 09.00 น. ทุก ๆ วัน โดยเจ้าหน้าที่ที่อยู่ในอำเภอหรือจังหวัดที่ได้รับแต่งตั้งจากกรมอุตุนิยมวิทยา ดังนั้น จำนวนฝนรายวัน หมายถึงปริมาณฝนรวมในช่วงเวลา 24 ชม. ตั้งแต่เวลา 09.00 น. ของวันที่แจ้งไว้ในรายงานจนถึงเวลา 09.00 น. ของวันรุ่งขึ้น

3. **ข้อมูลฝนและอุณหภูมิ** ที่พิมพ์ในรายงานประจำสัปดาห์เล่มนี้ เป็นผลการตรวจวัดฝนที่เจ้าหน้าที่ผู้ทำการตรวจรายงานส่งมายังกรมอุตุนิยมวิทยาทุก ๆ วัน ภายหลังการตรวจดังนี้.—

   — สถานีของกรมอุตุนิยมวิทยา ส่งรายงานทางวิทยุสื่อสารและโทรเลข
   — สถานีฝนตามอำเภอหรือจังหวัด ส่งรายงานทางโทรเลข

   รายงานดังกล่าวนี้จะส่งมาถึงกรมอุตุนิยมวิทยาตั้งแต่เวลาประมาณ 07.00 น. จนถึงเวลา 19.00 น. ทุก ๆ วัน

4. **ข้อมูลต่าง ๆ** เหล่านี้ได้ดำเนินการจัดพิมพ์จากรายงานที่ได้รับทางวิทยุสื่อสารและโทรเลข โดยยังไม่ได้ทำการตรวจสอบ เพื่อสนองความต้องการแก่ผู้ใช้อย่างรีบด่วน ดังนั้น ผู้ใช้จึงควรพิจารณาข้อมูลก่อนที่จะนำไปใช้ หากมีข้อสงสัยประการใด โปรดติดต่อสอบถามเจ้าหน้าที่แผนกสถิติฝน กองอุตุนิยมวิทยาอุทก

5. **สัญญลักษณ์ต่าง ๆ** มีความหมายดังนี้.—

ช่องว่าง	แสดงว่า	ไม่มีฝนหรือยังไม่ได้รับรายงานประจำวัน
T	„	ฝนตกเล็กน้อยวัดได้ไม่ถึง 0.1 มม.
*	„	เป็นสถานีของกรมอุตุนิยมวิทยา

กองอุตุนิยมวิทยาอุทก กรมอุตุนิยมวิทยา
กรุงเทพมหานคร โทร. 916053, 910178

การคาดหมายลักษณะอากาศใน ๗ วันข้างหน้า

ทั้งแต่วันที่ ๑๖ – ๒๒ ธันวาคม ๒๕๑๗

ลักษณะทั่วไป

ตลอดสัปดาห์นี้คาดว่าบริเวณความกดอากาศสูงจะยังคงปกคลุมประเทศไทย

ภาคเหนือ ภาคตะวันออกเฉียงเหนือ	ตลอดสัปดาห์จะมีหมอกบางในตอนเช้า และอากาศค่อนข้างหนาว โดยเฉพาะอย่างยิ่งทางตอนบนของภาค
ภาคกลาง ภาคตะวันออก ชาวไทย ฝั่งทะวันออก	ท้องฟ้าโปร่งและอากาศเย็นตลอดสัปดาห์
ชาวไทย ฝั่งทะวันตก	ตลอดสัปดาห์จะมีฝนหรือฝนฟ้าคะนองเกือบทั่วไป
ภาคใต้ ฝั่งทะวันตก	ตลอดสัปดาห์จะมีฝนเป็นบางแห่ง ส่วนมากตามบริเวณชายฝั่ง
กรุงเทพมหานคร	ท้องฟ้าโปร่งและอากาศเย็นตลอดสัปดาห์

กรมอุตุนิยมวิทยา

๑๖ ธ.ค.๗๗

Weather outlook for the period 16 - 22 December 1974

General Situation

A high pressure is expected to cover Thailand throughout this week.

Northern Part: Northeastern Part:	Rather cold, particularly over the northern portion with light fog in the morning throughout the week.
Central Part: Eastern Part: Gulf of Thailand, East Coast:	Fair and cool during the period
Gulf of Thailand, West Coast:	Almost widespread showers or thundershowers throughout the week.
Southern Thailand, West Coast:	Isolated showers throughout the period mainly along the coast.
Bangkok Metropolis:	Fair and cool throughout the week.

Meteorological Department

16 December 1974

สรุปลักษณะอากาศทั่วไปในรอบสัปดาห์

ทั้งแต่วันที่ ๙ – ๑๕ ธันวาคม ๒๕๑๗

๑. ตลอดสัปดาห์ บริเวณความกดอากาศสูงในประเทศจีนซึ่งมีกำลังปานกลางได้แผ่ลิ่มลงมาปกคลุมบริเวณประเทศไทยตอนบน ในขณะเดียวกันลมมรสุมตะวันออกเฉียงเหนือในบริเวณอ่าวไทยซึ่งมีกำลังอ่อนในครึ่งแรกของสัปดาห์ได้ทวีกำลังแรงขึ้นเล็กน้อยในครึ่งหลังของสัปดาห์ ลักษณะเช่นนี้ทำให้ตลอดสัปดาห์มีท้องฟ้าโปร่ง เป็นส่วนมาก และอากาศเย็นโดยทั่วไปในบริเวณประเทศไทยตอนบน โดยเฉพาะทางตอนบนของภาคเหนือและภาคตะวันออกเฉียงเหนืออากาศอยู่ในเกณฑ์หนาวและค่อนข้างหนาวตามลำดับ กับมีฝนเล็กน้อยวัดจำนวนไม่ได้ในบริเวณภาคกลางและภาคตะวันออกเฉียงเหนือในตอนปลายสัปดาห์ สำหรับภาคใต้ในครึ่งแรกของสัปดาห์มีฝนเล็กน้อยถึงปานกลาง เป็นแห่ง ๆ ในบริเวณอ่าวไทยฝั่งตะวันตก แต่ในครึ่งหลังของสัปดาห์ปริมาณฝนได้เพิ่มขึ้นโดยมีฝนและฝนฟ้าคะนองกระจายกับมีฝนตกหนักเป็นบางแห่ง ส่วนภาคใต้ฝั่งตะวันตกมีฝนเล็กน้อยเป็นบางแห่งเกือบตลอดสัปดาห์

๒. รายงานอุณหภูมิต่ำสุดในภาคต่าง ๆ ของประเทศไทยมีดังนี้.–

ภาคเหนือ	๑๑.๐ °ซ.ที่	อ.เมือง	จ.เชียงราย	เมื่อวันที่	๑๒ ธ.ค.
	๑๑.๐ °ซ.ที่	อ.เมือง	จ.เชียงใหม่	"	๑๒ "
ภาคตะวันออกเฉียงเหนือ	๑๓.๑ °ซ.ที่	อ.เมือง	จ.เลย	"	๑๓ "
ภาคกลาง	๑๖.๒ °ซ.ที่	อ.ทองผาภูมิ	จ.กาญจนบุรี	"	๑๓ "
ภาคตะวันออก	๑๗.๖ °ซ.ที่	อ.กบินทร์บุรี	จ.ปราจีนบุรี	"	๑๒ "
ภาคใต้	๑๙.๘ °ซ.ที่	อ.เมือง	จ.ประจวบคีรีขันธ์	"	๑๑ "

๓. รายงานฝนสูงสุดมีดังนี้.–

ภาคใต้	๑๒๒.๑ มม.ที่	อ.กวนขนุน	จ.พัทลุง	เมื่อวันที่	๑๓ ธ.ค.

กรมอุตุนิยมวิทยา
๑๖ ธ.ค.๑๗

General Situation

Period 9 - 15 December 1974

1. Throughout the week an anticyclone of moderate strength from Mainland China extended its wedge southward to Upper Thailand. Meanwhile weak northeast monsoon winds, prevailing over the Gulf of Thailand West Coast in the first half of the week, were slightly intensifying during the latter half. Consequently throughout the week, mainly fair and cool weather in general was experienced over Upper Thailand, especially cold and relatively cold weather in the upper portions of the northern and northeastern parts respectively. Light showers were however reported in the central and northeastern parts during the end of the week. As for Southern Thailand, widely scattered light to moderate rainshowers were reported in the Gulf of Thailand West Coast during the first half of the week, but the amount of rainfall increased with scattered rainshowers and isolated heavy falls reported during the latter half. Isolated light showers were registered in Southern Thailand West Coast almost throughout the week.

2. Lowest temperatures in the various parts of Thailand were as follow:-

Northern Part	11.0°C.at Amphoe Muang,	Chiang Rai	on 12 December
	11.0°C.at Amphoe Muang,	Chiang Mai	" 12 "
Northeastern Part	13.1°C.at Amphoe Muang,	Loei	" 13 "
Central Part	16.2°C.at Thong Pha Phum,	Kanchanaburi	" 13 "
Eastern Part	17.6°C.at Kabin Buri,	Prachin Buri	" 12 "
Southern Part	19.8°C.at Amphoe Muang,	Prachuap Kiri Khan	11 "

3. Heaviest rainfalls were recorded at the following places:-

Southern Part	122.1 mm.at Khuan Khanun,	Phatthalung	on 13 December

Meteorological Department
16 December 1974

ข่าวอากาศเพื่อการเกษตรประจำสัปดาห์

เมื่อวันที่ ๘ - ๑๕ ธันวาคม ๒๕๑๗ มีลักษณะอากาศซึ่งพอสรุปได้ดังต่อไปนี้:-

ตลอดสัปดาห์บริเวณความกดอากาศสูงในประเทศจีนซึ่งมีกำลังปานกลางได้แผ่ลิ่มลงมาปกคลุมบริเวณประเทศไทยตอนบน ในขณะเดียวกันลมมรสุมตะวันออกเฉียงเหนือในบริเวณอ่าวไทยซึ่งมีกำลังอ่อนในครึ่งแรกของสัปดาห์ได้หวีกำลังแรงขึ้นเล็กน้อยในครึ่งหลังของสัปดาห์ ลักษณะเช่นนี้ทำให้ตลอดสัปดาห์มีท้องฟ้าโปร่งเป็นส่วนมากและอากาศเย็นโดยทั่วไปในบริเวณประเทศไทยตอนบนโดยเฉพาะตอนบนของภาคเหนือ และภาคตะวันออกเฉียงเหนือ อากาศอยู่ในเกณฑ์หนาวและค่อนข้างหนาวตามลำดับ กับมีฝนเล็กน้อยจำนวนไม่ได้ในบริเวณภาคกลางและภาคตะวันออกเฉียงเหนือในตอนปลายสัปดาห์ สำหรับภาคใต้ในครึ่งแรกของสัปดาห์มีฝนเล็กน้อยถึงปานกลางเป็นแห่ง ๆ ในบริเวณอ่าวไทยฝั่งตะวันตก แต่ในครึ่งหลังของสัปดาห์ปริมาณฝนได้เพิ่มขึ้นโดยมีฝนและฝนฟ้าคะนองกระจาย กับมีฝนตกหนักเป็นบางแห่ง ส่วนภาคใต้ฝั่งตะวันตกมีฝนเล็กน้อยเป็นบางแห่งเกือบตลอดสัปดาห์

ลักษณะทราบ

สัปดาห์นี้บริเวณประเทศไทยตอนบนท้องฟ้าโปร่ง มีแสงแดดจ้า เหมาะแก่การตากผลิตผลทางการเกษตร สำหรับภาคใต้ตลอดสัปดาห์จะมีฝนหรือฝนฟ้าคะนองเกือบทั่วไปทางด้านฝั่งตะวันออก

กองอากาศเกษตร กรมอุตุนิยมวิทยา
๑๖ ธันวาคม ๒๕๑๗

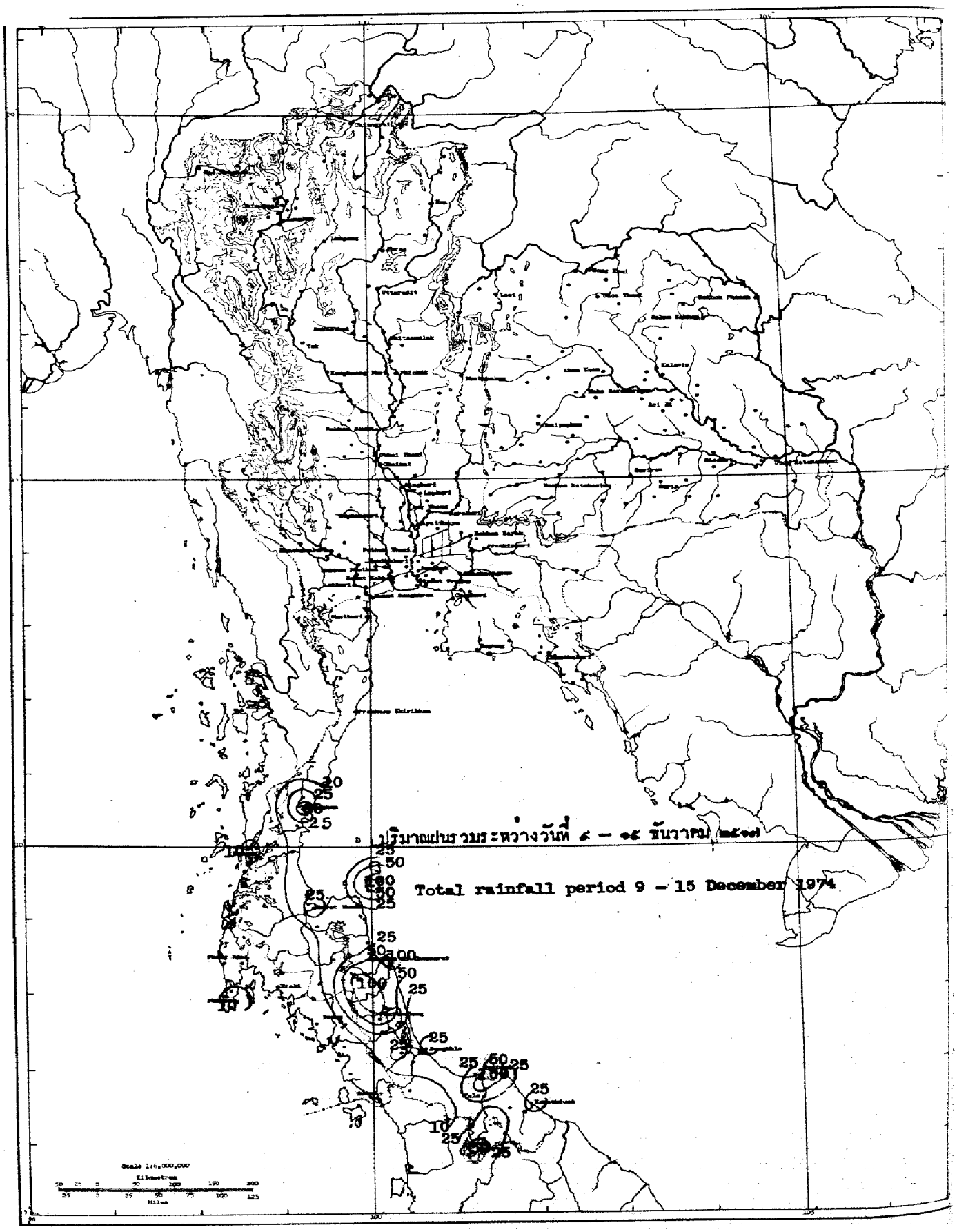
ปริมาณฝนรวมระหว่างวันที่ ๙ – ๑๕ ธันวาคม
Total rainfall period 9 – 15 December 1974

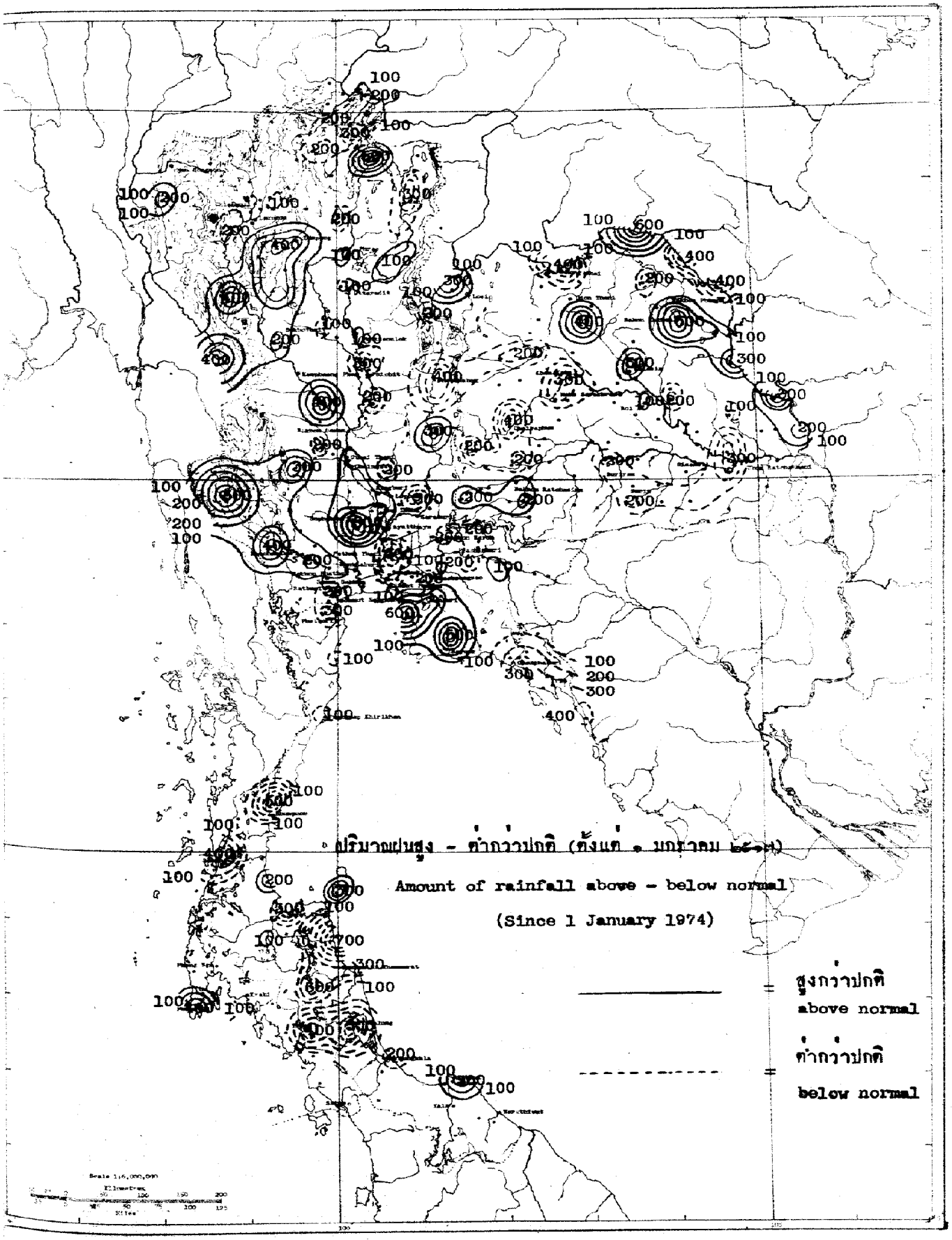
ปริมาณฝนสูง - ต่ำกว่าปกติ (ตั้งแต่ 1 มกราคม 2517)
Amount of rainfall above - below normal
(Since 1 January 1974)
สูงกว่าปกติ
above normal
ต่ำกว่าปกติ
below normal

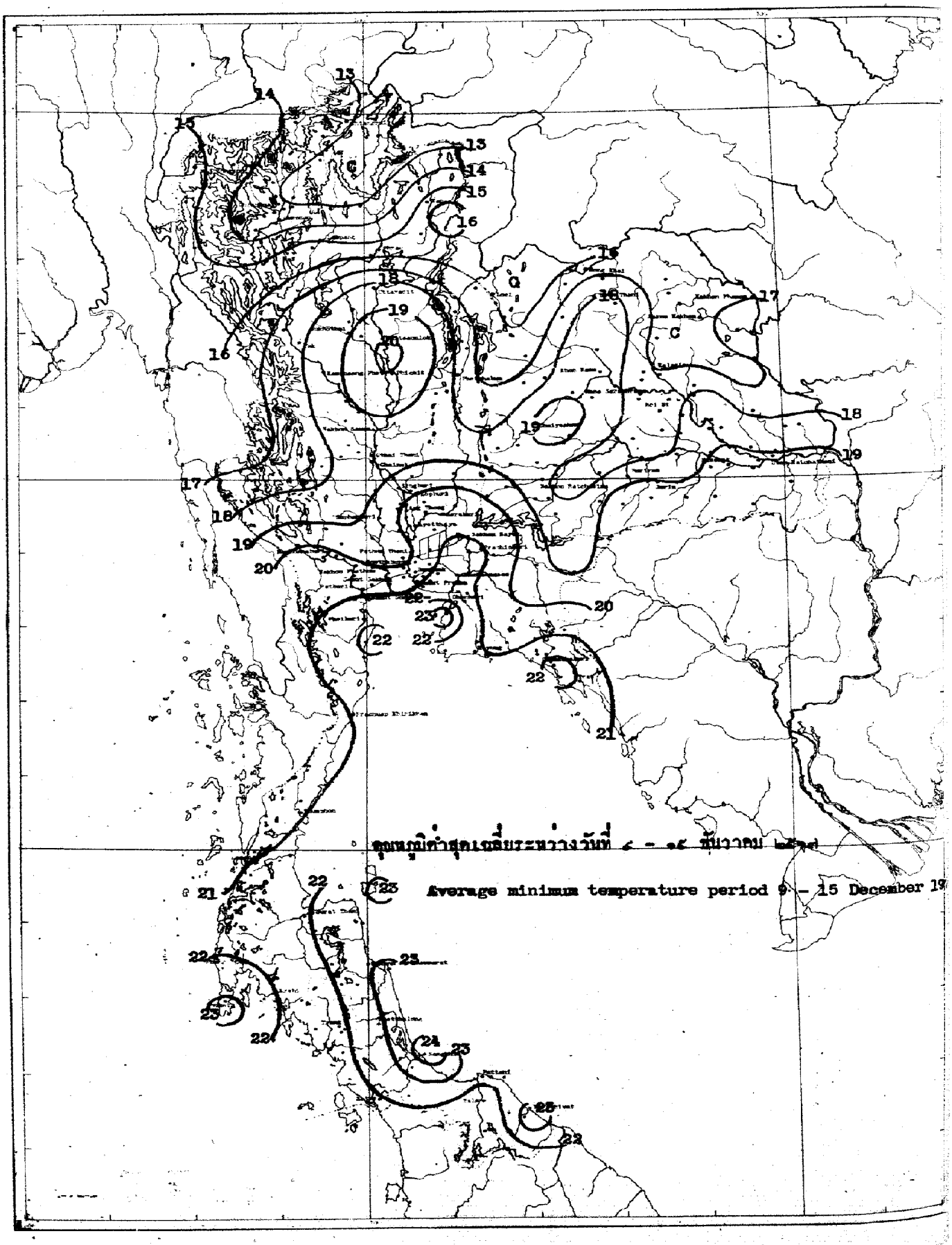
อุณหภูมิต่ำสุดเฉลี่ยระหว่างวันที่ ๙ - ๑๕ ธันวาคม ๒๕๑๙
Average minimum temperature period 9 - 15 December 19

สถานีฝน	Station	วันที่และจำนวนน้ำฝนเป็นมิลลิเมตร Date and amount of rainfall in millimetres ธันวาคม December 9	10	11	12	13	14	15	ฝนรวม มม. Total rainfall mm.	ฝนรวมตั้งแต่ 1 มกราคม Accumulative rainfall since 1 January ปริมาณ มม. Amount mm.	สูงต่ำกว่าปกติ Above or below Normal
ภาคเหนือ	**NORTHERN PART**										
1 **เชียงราย**	**CHIANG RAI***								0.0	1561.7	-217.1
2 แม่สาย	Mae Sai								0.0	1657.3	+ 82.7
3 เชียงแสน	Chiang Saen								0.0	1573.5	- 3.8
4 เชียงของ	Chiang Khong								0.0	1464.2	-125.6
5 แม่จัน	Mae Chan								0.0	1680.9	
6 แม่สรวย	Mae Suai								0.0	1246.2	- 65.6
7 เทิง	Thoeng								0.0	1291.1	-381.1
8 เชียงคำ	Chiang Kham								0.0	1858.3	+500.3
9 เวียงป่าเป้า	Wiang Pa Pao										
10 พาน	Phan								0.0	1084.5	-278.7
11 แม่ใจ	Mae Chai								0.0	1445.8	+111.3
12 พะเยา	Phayao										
13 ขุน	Chun								0.0	1274.7	-203.2
14 **แม่ฮ่องสอน**	**MAE HONG SON***								0.0	1210.2	- 41.9
15 ปาย	Pai										
16 ขุนยวม	Khun Yuam								0.0	1482.7	+238.4
17 แม่ลาน้อย	Mae La Noi								0.0	493.3	
18 แม่สะเรียง	Mae Sariang*								0.0	1280.2	+ 35.1
19 **เชียงใหม่**	**CHIANG MAI***								0.0	1173.0	- 91.5
20 ฝาง	Fang										
21 แม่อาย	Mae Ai										
22 เชียงดาว	Chiang Dao										
23 แม่แตง	Mae Taeng								0.0	1461.8	+272.8
24 แม่ริม	Mae Rim								0.0	1034.7	- 85.5
25 สันทราย	San Sai								0.0	801.2	-384.5
26 ดอยสะเก็ด	Doi Saket								0.0	1084.6	-110.0
27 สันกำแพง	San Kamphaeng										
28 หางดง	Hang Dong										
29 สารภี	Saraphi								0.0	1033.8	
30 สันป่าตอง	San Pa Tong								0.0	989.4	+ 7.0
31 จอมทอง	Chom Thong								0.0	802.3	-138.6
32 ฿อด	Hot								0.0	894.4	-211.6
33 **ลำพูน**	**LAMPHUN**								0.0	1033.5	+ 79.6
34 ป่าซาง	Pa Sang								0.0	909.5	- 67.2
35 ลี้	Li								0.0	1127.9	- 41.1
36 **ลำปาง**	**LAMPANG***								0.0	1406.3	+353.5
37 งาว	Ngao										
38 แม้ฮ่อม	Chae Hom								0.0	903.9	- 82.8
39 เกาะคา	Ko Kha								0.0	1508.5	+463.2
40 สบปราบ	Sop Prap								0.0	1398.4	+334.1

สถานีฝน	Station	วันที่และจำนวนน้ำฝนเป็นมิลลิเมตร Date and amount of rainfall in millimeters ธันวาคม December 9	10	11	12	13	14	15	ฝนรวม มม. Total rainfall mm.	ฝนรวมตั้งแต่ 1 มกราคม Accumulative rainfall since 1 January ปริมาณ มม. Amount mm.	สูงต่ำกว่าปกติ Above or below Normal
41 เถิน	Thoen								0.0	1369.0	+386.1
42 แม่พริก	Mae Phrik								0.0	1277.0	+318.3
43 **แพร่**	**PHRAE***								0.0	1164.8	+ 74.4
44 สอง	Song								0.0	1052.1	-238.5
45 สูงเม่น	Sung Men										
46 เด่นชัย	Den Chai								0.0	1342.0	+170.3
47 **น่าน**	**NAN***								0.0	993.4	-313.1
48 ทุ่งช้าง	Thung Chang										
49 เชียงกลาง	Chiang Klang								0.0	973.0	
50 ท่าวังผา	Tha Wang Pha*								0.0	1090.7	-331.4
51 บ่อ	Pua								0.0	1232.1	- 52.0
52 สา	Sa										
53 นาน้อย	Na Noi								0.0	832.7	
54 **อุตรดิตถ์**	**UTTARADIT***								0.0	1544.0	+115.6
55 ฟากท่า	Fak Tha								0.0	1260.4	+108.1
56 น้ำปาด	Nam Pat								0.0	1295.5	+106.0
57 สนามบินอุตรดิตถ์	Uttaradit Airport*								0.0	1385.1	-120.1
58 ท่าปลา	Tha Pla								0.0	1356.3	+130.4
59 ลับแล	Laplae								0.0	1290.0	-196.1
60 **ตาก**	**TAK***								0.0	1317.9	+283.1
61 เขื่อนภูมิพล	Bhumibol Dam*								0.0	1468.8	+410.7
62 บ้านตาก	Ban Tak								0.0	975.0	+130.9
63 แม่ระมาด	Mae Ramat										
64 แม่สอด	Mae Sot*								0.0	1909.7	+401.2
65 **สุโขทัย**	**SUKHOTHAI**								0.0	914.1	-199.4
66 ทุ่งเสลี่ยม	Thung Saliam								0.0	1485.7	+295.2
67 สวรรคโลก	Sawankhalok										
68 กงไกรลาศ	Kong Krailat								0.0	1108.8	-159.3
69 บ้านด่านลานหอย	Ban Dan Lan Hoi										
70 **พิษณุโลก**	**PHITSANULOK***								0.0	1522.4	+182.9
71 นครไทย	Nakhon Thai										
72 พรหมพิราม	Phrom Phiram								0.0	1145.6	+179.8
73 วังทอง	Wang Thong								0.0	1195.8	-166.2
74 บางกระทุ่ม	Bang Krathum								0.0	990.3	-398.2
75 **กำแพงเพชร**	**KAMPHAENG PHET**								0.0	1251.7	+ 21.7
76 พรานกระต่าย	Phan Kratai								0.0	1452.7	+ 13.8
77 คลองขลุง	Khlong Khlung								0.0	1552.6	+237.2
78 ขาณุวรลักษบุรี	Khanu Woralaksaburi								0.0	1693.6	+419.6
79 **พิจิตร**	**PHICHIT**								0.0	1487.6	- 36.3
80 สามง่าม	Sam Ngam								0.0	1081.0	-186.1
81 ตะพานหิน	Taphan Hin								0.0	1056.9	-219.0

สถานีฝน	Station	วันที่และจำนวนน้ำฝนเป็นมิลลิเมตร Date and amount of rainfall in millimeters							ฝนรวม มม. Total rainfall mm.	ฝนรวมตั้งแต่ 1 มกราคม Accumulative rainfall since 1 January	
		ธันวาคม December								ปริมาณ มม. Amount mm.	สูงต่ำกว่าปกติ Above or below Normal
		9	10	11	12	13	14	15			
82 บางมูลนาค	Bang Mun Nak								0.0	869.8	-262.7
83 โพทะเล	Pho Thale										
84 เพชรบูรณ์	**PHETCHABUN***								0.0	794.7	-436.2
85 หล่มเก่า	Lom Kao										
86 หล่มสัก	Lom Sak*								0.0	1019.3	+ 35.7
87 ชนแดน	Chon Daen								0.0	1026.7	-198.9
88 หนองไผ่	Nong Phai								0.0	852.5	-346.4
89 วิเชียรบุรี	Wichian Buri*								0.0	1476.5	+349.5
ภาคตะวันออกเฉียงเหนือ NORTHEASTERN PART											
1 เลย	**LOEI***								0.0	1334.2	+124.2
2 เชียงคาน	Chiang Khan								0.0	1354.0	+ 86.8
3 ท่าลี่	Tha Li								0.0	1375.4	+405.3
4 ด่านซ้าย	Dan Sai								0.0	886.5	-210.1
5 วังสะพุง	Wang Saphung								0.0	1074.7	- 23.2
6 หนองคาย	**NONG KHAI***							T	T	1298.5	-482.7
7 ศรีเชียงใหม่	Si Chiang Mai								0.0	1377.3	-307.2
8 ท่าบ่อ	Tha Bo								0.0	1258.9	-279.8
9 โพนพิสัย	Phon Phisai								0.0	1812.0	+ 3.1
10 บึงกาฬ	Bung Kan								0.0	3107.1	+642.7
11 เซกา	Seka										
12 อุดรธานี	**UDON THANI***						T		T	1525.1	- 16.4
13 เพ็ญ	Phen								0.0	1242.1	- 90.6
14 กุมภวาปี	Kumphawapi								0.0	1499.8	+419.3
15 หนองหาน	Nong Han										
16 หนองบัวลำภู	Nong Bua Lam Phu								0.0	943.8	+ 67.5
17 สกลนคร	**SAKON NAKHON***								0.0	1989.5	+520.8
18 วานรนิวาส	Wanon Niwat								0.0	1523.6	-212.1
19 สว่างแดนดิน	Sawang Daen Din								0.0	1469.3	-146.5
20 พรรณานิคม	**Phanna Nikhom**								0.0	1601.1	+ 82.0
21 นครพนม	**NAKHON PHANOM***								0.0	2170.8	-164.5
22 บ้านแพง	Ban Phaeng								0.0	2352.2	-401.0
23 ท่าอุเทน	Tha Uthen								0.0	1826.4	-442.0
24 นาแก	Na Kae								0.0	1724.6	+222.1
25 ธาตุพนม	That Phanom								0.0	1923.7	+163.0
26 มุกดาหาร	Mukdahan*								0.0	1820.1	+327.7
27 กาฬสินธุ์	**KALASIN**								0.0	1888.6	+499.6
28 ยางตลาด	Yang Talat								0.0	1639.7	+332.7
29 สหัสขันธ์	Sahatsakhan										
30 กุฉินารายณ์	Kuchinarai										
31 กมลาไสย	Kamalasai										
32 ร้อยเอ็ด	**ROI ET***								0.0	1388.6	- 15.2

สถานีฝน	Station	วันที่และจำนวนน้ำฝนเป็นมิลลิเมตร Date and amount of rainfall in millimeters ธันวาคม December							ฝนรวม มม. Total rainfall mm.	ฝนรวมตั้งแต่ 1 มกราคม Accumulative rainfall since 1 January	
		9	10	11	12	13	14	15		ปริมาณ มม. Amount mm.	สูงต่ำกว่าปกติ Above or below Normal
33 โพนทอง	Phon Thong										
34 ธวัชบุรี	Thawatchaburi								0.0	1149.3	-296.3
35 อาจสามารถ	At Samat								0.0	1468.9	+165.1
36 เสลภูมิ	Selaphum										
37 จตุรพักตร์พิมาน	Chaturaphak Phiman								0.0	1306.3	+235.9
38 เกษตรวิสัย	Kaset Wisai								0.0	1345.9	- 55.6
39 สุวรรณภูมิ	Suwannaphum								0.0	1505.4	-146.0
40 มหาสารคาม	MAHA SARAKHAM								0.0	1142.0	-233.4
41 เชียงยืน	Chiang Yun										
42 กันทรวิชัย	Kantharawichai								0.0	1331.2	+ 96.9
43 โกสุมพิสัย	Kosum Phisai*								0.0	1128.4	-109.2
44 บรบือ	Borabu										
45 วาปีปทุม	Wapi Pathum								0.0	1153.3	- 16.8
46 พยัคฆภูมิพิสัย	Phayakkhaphum Phisai								0.0	1142.4	-265.0
47 ขอนแก่น	KHON KAEN*						T		T	1155.6	- 46.7
48 น้ำพอง	Nam Phong										
49 ภูเวียง	Phu Wiang								0.0	987.8	-232.8
50 ชุมแพ	Chum Phae								0.0	837.6	-263.8
51 มัญจาคีรี	Mancha Khiri								0.0	698.9	
52 ชนบท	Chonnabot								0.0	981.4	-205.8
53 บ้านไผ่	Ban Phai								0.0	884.6	-313.5
54 พล	Phon								0.0	1013.6	-256.7
55 หนองสองห้อง	Nong Song Hong								0.0	1072.1	-200.4
56 ชัยภูมิ	CHAIYAPHUM*						T		T	810.8	-471.5
57 เกษตรสมบูรณ์	Kaset Sombun								0.0	784.0	- 90.4
58 ภูเขียว	Phu Khieo								0.0	568.4	
59 คอนสวรรค์	Khon Sawan								0.0	762.1	
60 จัตุรัส	Chatturat								0.0	1030.6	- 82.5
61 บำเหน็จณรงค์	Bamnet Narong								0.0	965.9	-246.4
62 นครราชสีมา	NAKHON RATCHASIMA*								0.0	1312.2	+115.7
63 บัวใหญ่	Bua Yai										
64 คง	Khong								0.0	709.6	
65 ด่านขุนทด	Dan Khun Thot								0.0	1063.3	+ 23.0
66 โนนไทย	Non Thai								0.0	946.3	-151.5
67 โนนสูง	Non Sung								0.0	947.2	-275.5
68 พิมาย	Phimai										
69 สีคิ้ว	Sikhiu								0.0	1117.8	+ 33.6
70 สูงเนิน	Sung Noen								0.0	1278.4	+110.0
71 ปักธงชัย	Pak Thong Chai								0.0	1328.6	+237.5
72 โชคชัย	Chok Chai*								0.0	1271.9	+212.8
73 ครบุรี	Khon Buri										

สถานีฝน	Station	วันที่และจำนวนน้ำฝนเป็นมิลลิเมตร Date and amount of rainfall in millimeters ธันวาคม December 9	10	11	12	13	14	15	ฝนรวม มม. Total rainfall mm.	ฝนรวมตั้งแต่ 1 มกราคม Accumulative rainfall since 1 January ปริมาณ มม. Amount mm.	สูงต่ำกว่าปกติ Above or below Normal
74 บุรีรัมย์	BURI RAM										
75 พุทไธสง	Phutthaisong										
76 สตึก	Satuk								0.0	1114.4	-208.1
77 ลำปลายมาศ	Lam Phai Mat								0.0	836.1	
78 นางรอง	Nang Rong*					T			T	1217.2	- 87.0
79 สุรินทร์	SURIN*					T			T	1161.3	-145.6
80 รัตนบุรี	Rattanaburi								0.0	1173.1	-107.9
81 ท่าตูม	Tha Tum*						T		T	1137.6	
82 ศีขรภูมิ	Sikhoraphum										
83 ปราสาท	Prasat								0.0	980.9	-232.6
84 สังขะ	Sangkha								0.0	1006.2	-197.0
85 ศรีสะเกษ	SI SA KET								0.0	1083.0	-399.3
86 ราษีไศล	Rasi Salai								0.0	1328.9	+ 74.7
87 กันทรารมย์	Kantharatom								0.0	903.5	-321.8
88 ขุขันธ์	Khukhan								0.0	1124.2	-158.8
89 ขุนหาญ	Khun Han								0.0	909.7	
90 กันทรลักษ์	Kantharalak								0.0	973.1	
91 อุบลราชธานี	UBON RATCHATHANI*								0.0	1730.0	+160.4
92 เขมราฐ	Khemarat								0.0	1884.4	+400.4
93 อำนาจเจริญ	Amnat Charoen								0.0	1451.9	-126.7
94 ยโสธร	Yasothon								0.0	1479.9	+ 26.4
95 ตระการพืชผล	Trakan Phutphon								0.0	1682.0	+170.9
96 มหาชนะชัย	Maha Chana Chai								0.0	1337.7	-117.0
97 เขื่องใน	Khuang Nai								0.0	1138.1	-366.6
98 โขงเจียม	Khong Chiam								0.0	2037.9	+254.6
99 เดชอุดม	Det Udom								0.0	1554.1	+ 15.6
100 บุณฑริก	Buntharik										
ภาคกลาง	**CENTRAL PART**										
1 นครสวรรค์	NAKHON SAWAN*								0.0	1115.4	- 75.4
2 บรรพตพิสัย	Banphot Phisai								0.0	1238.7	+273.3
3 ชุมแสง	Chumsaeng										
4 หนองบัว	Nong Bua								0.0	1063.3	-251.4
5 ลาดยาว	Lat Yao								0.0	1198.0	+136.0
6 ท่าตะโก	Tha Tako								0.0	1042.4	- 45.5
7 พยุหคีรี	Phayuha Khiri								0.0	1273.9	+212.9
8 ตาคลี	Takhli								0.0	1387.6	+ 93.0
9 อุทัยธานี	UTHAI THANI								0.0	1303.9	+141.0
10 สว่างอารมณ์	Sawang Arom										
11 บ้านไร่	Ban Rai								0.0	1538.5	+346.4
12 ทัพทัน	Thap than								0.0	1352.6	+ 89.5
13 หนองฉาง	Nong Chang								0.0	1603.0	+174.7

สถานีฝน	Station	วันที่และจำนวนน้ำฝนเป็นมิลลิเมตร Date and amount of rainfall in millimeters ธันวาคม December 9	10	11	12	13	14	15	ฝนรวม มม. Total rainfall mm.	ฝนรวมตั้งแต่ 1 มกรา Accumulative rainfall since 1 January ปริมาณ มม. Amount mm.	สูงต่ำกว่าเกณ Above or below Normal
14 หนองขาหย่าง	Nong Khayang								0.0	1261.1	+ 78.9
15 **ชัยนาท**	**CHAI NAT**								0.0	1338.0	+195.7
16 มโนรมย์	Manorom								0.0	1183.2	- 15.7
17 วัดสิงห์	Wat Sing								0.0	1313.1	+ 69.4
18 หันคา	Hankha								0.0	1258.3	+ 79.0
19 สิงห์บุรี	**SING BURI**								0.0	1256.9	+156.5
20 อินทร์บุรี	In Buri								0.0	973.7	-234.3
21 บางระจัน	Bang Rachan										
22 พรหมบุรี	Phrom Buri								0.0	1388.5	+ 65.2
23 ลพบุรี	**LOP BURI***								0.0	1390.1	+ 41.7
24 บ้านหมี่	Ban Mi								0.0	1118.9	+ 84.2
25 บัวชุม	Bua Chum*								0.0	1152.2	- 59.8
26 ชัยบาดาล	Chai Badan								0.0	1115.9	+ 10.8
27 พัฒนานิคม	Phatthana Nikhom								0.0	744.4	-348.4
28 โคกสำโรง	Khok Samrong								0.0	1118.0	+ 61.5
29 ท่าวุ้ง	Tha Wung								0.0	1164.0	-288.3
30 สุพรรณบุรี	**SUPHAN BURI***								0.0	1576.6	+313.1
31 เดิมบางนางบวช	Doembang Nangbuat								0.0	1311.8	+165.6
32 สามชุก	Sam Chuk								0.0	1376.5	+199.5
33 ดอนเจดีย์	Don Chedi										
34 ศรีประจันต์	Si Phrachan										
35 อู่ทอง	U Thong								0.0	825.2	-187.8
36 บางปลาม้า	Bang Pla Ma								0.0	1506.8	+540.1
37 สองพี่น้อง	Song Phi Nong								0.0	1566.6	+729.3
38 อ่างทอง	**ANG THONG**								0.0	1616.5	+285.5
39 โพธิ์ทอง	Pho Thong								0.0	2256.1	+762.4
40 ไชโย	Chaiyo								0.0	1616.4	+574.3
41 วิเศษชัยชาญ	Wiset Chai Chan								0.0	1710.5	+319.0
42 ป่าโมก	Pa Mok								0.0	1480.2	+297.9
43 สระบุรี	**SARABURI**								0.0	1316.8	-244.6
44 พระพุทธบาท	Phra Phutthabat								0.0	749.5	
45 บ้านหมอ	Ban Mo										
46 เสาไห้	Sao Hai								0.0	1056.1	-462.7
47 แก่งคอย	Kaeng Khio								0.0	1234.3	-320.2
48 หนองแค	Nong Khae								0.0	1384.2	-140.7
49 พระนครศรีอยุธยา	**PHRA NAKHON SI AYUTTHAYA**								0.0	1548.4	+438.0
50 ท่าเรือ	Tha Rua								0.0	1170.5	-371.2
51 ผักไห่	Phak Hai								0.0	1555.4	+169.4
52 บางบาล	Bang Ban								0.0	1651.4	+246.0
53 เสนา	Sena								0.0	1625.6	+226.6
54 บางไทร	Bang Sai								0.0	1588.0	+223.3

สถานีฝน	Station	วันที่และจำนวนน้ำฝนเป็นมิลลิเมตร Date and amount of rainfall in millimeters ธันวาคม December 9	10	11	12	13	14	15	ฝนรวม มม. Total rainfall mm.	ฝนรวมตั้งแต่ 1 มกราคม Accumulative rainfall since 1 January ปริมาณ มม. Amount mm.	สูงต่ำกว่าปกติ Above or below Normal
55 บางปะอิน	Bang Pa-in								0.0	1660.2	+288.8
56 **ปทุมธานี**	**PATHUM THANI**								0.0	984.0	-449.5
57 หนองเสือ	Nong Sua								0.0	1827.4	+297.7
58 ธัญบุรี	Thanyaburi								0.0	1210.6	-340.1
59 รังสิต	Rangsit								0.0	1182.7	-327.3
60 ลำลูกกา	Lam Luk Ka								0.0	1252.8	-161.3
61 **นนทบุรี**	**NONTHABURI**								0.0	1277.5	+144.1
62 บางบัวทอง	Bang Bua Thong										
63 **ธนบุรี**	**THON BURI**										
64 ตลิ่งชัน	Taling Chan										
65 บางขุนเทียน	Bang Khun Thian										
66 ราษฎร์บูรณะ	Rat Burana										
67 กรุงเทพมหานคร	BANGKOK METROPOLIS					T	T		T	1518.1	+ 13.9
68 สนามบินดอนเมือง	Don Muang Airport*								0.0	1119.1	-392.1
69 บางเขน	Bang Khen								0.0	1399.7	-101.5
70 มีนบุรี	Min Buri										
71 ลาดกระบัง	Lat Krabang										
72 ศูนย์วิจัยบางนา	Bangk Na*								0.0	1243.4	
73 **กาญจนบุรี**	**KANCHANABURI***								0.0	1579.2	+460.8
74 สังขละบุรี	Sangkhla Buri										
75 เพชรบูรณ์	Pilok										
76 ทองผาภูมิ	Thong Pha Phum*								0.0	2246.9	+646.8
77 ศรีสวัสดิ์	Si Sawat										
78 ไทรโยค	Sai Yok										
79 พนมทวน	Phanom Thuan								0.0	977.9	+165.8
80 ท่าม่วง	Tha Muang								0.0	1188.9	+268.5
81 **นครปฐม**	**NAKHON PATHOM**								0.0	1337.9	+104.0
82 บางเลน	Bang Len								0.0	1040.2	-156.0
83 นครชัยศรี	Nakhon Chaisi								0.0	1276.9	+279.3
84 **ราชบุรี**	**RATCHABURI**								0.0	1013.2	-265.6
85 บ้านโป่ง	Ban Pong								0.0	1261.5	+249.4
86 โพธาราม	Photharam								0.0	1241.4	+100.0
87 ดำเนินสะดวก	Damnoen Saduak										
88 ปากท่อ	Pak Tho								0.0	869.1	-232.6
89 **สมุทรสงคราม**	**SAMUT SONGKHRAM**								0.0	1109.6	+ 15.8
90 บางคณฑี	Bang Khonthi								0.0	1377.3	+204.3
91 อัมพวา	Amphawa								0.0	936.0	-205.7
92 **สมุทรสาคร**	**SAMUT SAKHON**								0.0	1237.1	-102.6
93 กระทุ่มแบน	Kratum Baen								0.0	1292.8	+ 46.5
94 **สมุทรปราการ**	**SAMUT PRAKAN**								0.0	1130.5	-249.9
95 บางพลี	Bang Phli								0.0	1344.2	-104.6

สถานีฝน	Station	วันที่และจำนวนน้ำฝนเป็นมิลลิเมตร Date and amount of rainfall in millimetres ธันวาคม December 9	10	11	12	13	14	15	ฝนรวม มม. Total rainfall mm.	ฝนรวมตั้งแต่ 1 มกราค Accumulative rainfall since 1 January ปริมาณ มม. Amount mm.	สูงต่ำกว่าปก Above or below Normal
ภาคตะวันออก	**EASTERN PART**										
1 นครนายก	NAKHON NAYOK								0.0	1726.8	-202.3
2 บ้านนา	Ban Na								0.0	1728.6	-264.2
3 ปากพลี	Pak Phli								0.0	1744.8	-192.7
4 องครักษ์	Ongkharak								0.0	1907.3	+108.7
5 ปราจีนบุรี	PRACHIN BURI*								0.0	1951.9	- 94.1
6 ประจันตคาม	Prachantakham								0.0	1625.0	- 49.1
7 บ้านสร้าง	Ban Sang										
8 ศรีมหาโพธิ	Si Maha Phot								0.0	1421.1	-273.0
9 กบินทร์บุรี	Kabin Buri*								0.0	1670.3	+118.3
10 สระแก้ว	Sa Kaeo								0.0	1825.9	+115.0
11 วัฒนานคร	Watthana Nakhon								0.0	1485.4	- 60.4
12 อรัญประเทศ	Aranyaprathet *					T			T	1480.4	- 87.1
13 ฉะเชิงเทรา	CHACHOENGSAO								0.0	1148.4	-223.1
14 บ้านโพธิ์	Ban Pho								0.0	1386.1	+137.1
15 ชลบุรี	CHON BURI *								0.0	1715.1	+332.2
16 พานทอง	Phan Thong								0.0	1388.2	+296.7
17 บ้านบึง	Ban Bung								0.0	1432.6	+161.1
18 เกาะสีชัง	Ko Sichang *								0.0	1895.0	+661.0
19 ศรีราชา	Si Racha								0.0	1566.3	+392.5
20 สัตหีบ	Sattahip *	0.8					T		0.8	1417.8	+ 96.3
21 ระยอง	RAYONG								0.0	1540.5	+230.2
22 บ้านค่าย	Ban Khai								0.0	1767.1	+502.3
23 แกลง	Klaeng								0.0	1976.1	- 39.3
24 จันทบุรี	CHANTHABURI *				T		T		T	2840.0	-321.7
25 ท่าใหม่	Tha Mai								0.0	1560.9	
26 มะขาม	Makham										
27 ตราด	TRAT								0.0	3467.6	-352.8
28 เขาสมิง	Khao Saming										
29 แหลมงอบ	Laem Ngop										
30 คลองใหญ่	Khlong Yai *					T			T	4372.1	-473.4
ภาคใต้	**SOUTHERN PART**										
1 เพชรบุรี	PHETCHABURI								0.0	877.0	-275.3
2 บ้านแหลม	Ban Laem								0.0	866.1	-324.6
3 บ้านลาด	Ban Lat								0.0	1118.9	- 25.8
4 ท่ายาง	Tha Yang								0.0	699.6	-136.8
5 ชะอำ	Cha-am								0.0	828.8	- 69.3
6 ประจวบคีรีขันธ์	PRACHUAP KHIRI KHAN *					T	24.1	0.2	24.3	1020.1	-111.6
7 หัวหิน	Hua Hin *					0.2	4.4		4.6	912.3	-131.2
8 ปราณบุรี	Pran Buri										
9 ชุมพร	CHUMPHON *						43.8	47.6	90.6	1814.5	-213.0

สถานีฝน	Station	วันที่และจำนวนน้ำฝนเป็นมิลลิเมตร Date and amount of rainfall in millimeters							ฝนรวม มม. Total rainfall mm.	ฝนรวมตั้งแต่ 1 มกราคม Accumulative rainfall since 1 January	
		ธันวาคม December								ปริมาณ มม. Amount mm.	สูงต่ำกว่าปกติ Above or below Normal
		9	10	11	12	13	14	15			
10 ท่าแซะ	Tha Sae						35.8		35.8	1532.5	-511.2
11 สวี	Sawi						15.7		15.7		
12 หลังสวน	Lang Suan										
13 **สุราษฎร์ธานี**	SURAT THANI*					5.9	19.1	17.6	42.6	1318.2	-374.2
14 ไชยา	Chaiya				3.6	...	18.3		21.9	1903.7	+282.9
15 เกาะสมุย	Ko Samui*				7.6	17.3	63.0	79.7	167.6	1819.8	+336.2
16 พุนพิน	Phunphin					2.2	5.3		7.5	1343.5	+102.6
17 ท่าฉาง	Tha Chang				0.9		11.0		11.9		
18 กาญจนดิษฐ์	Kanchanadit										
19 บ้านนาสาร	Ban Na San										
20 **นครศรีธรรมราช**	NAKHON SI THAMMARAT*				T	9.1	36.9	97.4	143.4	1962.6	-345.1
21 สิชล	Sichon								0.0	1164.2	-756.7
22 ท่าศาลา	Tha Sala								0.0	2146.0	+216.5
23 ฉวาง	Chawang								0.0	1805.6	-142.2
24 ทุ่งสง	Thung Song								0.0	1542.9	-398.1
25 ร่อนพิบูลย์	Ron Phibun					69.5	31.4		100.9	1496.8	-114.6
26 ปากพนัง	Pak Phanang							65.2	65.2		
27 **พัทลุง**	PHATTHALUNG					97.4	36.8		136.0	1611.2	-500.2
28 ควนขนุน	Khuan Khanun					122.1	13.7		135.8	1763.9	
29 ปากพยูน	Pak Phayun								0.0	960.2	
30 เขาชัยสน	Khao Chaison								0.0	1041.2	
31 **สงขลา**	SONGKHLA*		T	0.4		30.1	3.9	5.0	39.4	1691.6	-287.0
32 รัตภูมิ	Rattaphum			..		35.8			35.8	1431.6	
33 หาดใหญ่	Hat Yai			0.3	T	16.1	0.7	2.1	19.2	1340.9	
34 สะเดา	Sadao								0.0	1291.8	
35 **ปัตตานี**	PATTANI*		2.4	19.8	1.2	26.8		19.0	69.2	1780.4	+570.9
36 หนองจิก	Nong Chik			37.5	7.5				45.0	1121.3	
37 ยะหริ่ง	Yaring			43.9	5.3	70.5			119.7	1366.5	
38 มายอ	Mayo			14.0		52.8			66.8	1711.8	
39 โคกโพธิ์	Khok Pho			15.6	..				15.6	1899.4	
40 ปะนาเระ	Panare				8.3	15.7			24.0		
41 **ยะลา**	YALA			9.9		23.5			33.4	1771.7	
42 ยะหา	Yaha		1.4	10.5					11.9	1550.5	
43 รามัน	Raman			23.0		41.2			64.2	1989.8	
44 บันนังสตา	Bannang Satar			7.5	23.0	2.2			32.7		
45 เบตง	Betong					22.5	47.9		70.4	1589.0	
46 **นราธิวาส**	NARATHIWAT*		4.8	2.4	3.8	15.4	0.3	1.3	28.0	2194.8	-256.2
47 ยี่งอ	Yi-ngo					20.8			20.8	1890.8	
48 ระแงะ	Rangae										
49 ตากใบ	Tak Bai										
50 สุไหงโกลก	Sungai Kolok								0.0	1917.2	

สถานีฝน	Station	วันที่และจำนวนน้ำฝนเป็นมิลลิเมตร Date and amount of rainfall in millimeters ธันวาคม December 9	10	11	12	13	14	15	ฝนรวม มม. Total rainfall mm.	ฝนรวมตั้งแต่ 1 มกรา Accumulative rainfal since 1 January ปริมาณ มม. Amount mm.	สูงต่ำกว่าป Above or below Normal
51 ระนอง	RANONG*				T		4.2	10.9	15.1	3932.9	-401.7
52 กระบุรี	Kra Buri								0.0	2511.9	
53 พังงา	PHANGNGA								0.0	2400.5	
54 ตะกั่วป่า	Takua Pa								0.0	5200.4	
55 กะปง	Kapong					9.0			9.0	4467.7	
56 ท้ายเหมือง	Thai Muang					3.7			3.7	3492.5	
57 ตะกั่วทุ่ง	Takua Thung								0.0	3222.6	
58 ทับปุด	Thap Put										
59 ภูเก็ต	PHUKET*					20.1	0.1		20.2	2745.4	+430.8
60 สนามบินภูเก็ต	Phuker Airport*				0.2	5.2		0.4	5.8	3060.4	+461.2
61 กระบี่	KRABI								0.0	2099.3	
62 อ่าวลึก	Ao Luk					4.0			4.0	1947.6	
63 คลองท่อม	Khlong Tom				3.4				3.4	1655.3	
64 ตรัง	TRANG										
65 สนามบินตรัง	Trang Airport*					23.2			23.2	1923.2	-453.5
66 สิเกา	Sikao				1.1	0.3			1.4	1911.9	
67 ย่านตาขาว	Yan Ta Khao								0.0	2044.4	
68 ปะเหลียน	Palian				6.5	3.6			10.1	2224.1	
69 สตูล	SATUN										
70 ทุ่งหว้า	Thung Wa					5.0			5.0	1625.9	

สถานีฝน	Station	วันที่และจำนวนน้ำฝนเป็นมิลลิเมตร Date and amount of rainfall in millimeters ธันวาคม December 9	10	11	12	13	14	15	ฝนรวม มม. Total rainfall mm.	ฝนรวมตั้งแต่ 1 มกราคม Accumulative rainfall since 1 January ปริมาณ มม. Amount mm.	สูงต่ำกว่าปกติ Above or below Normal
กรุงเทพมหานคร	**BANGKOK METROPOLIS**										
1 สถานีเครื่องรับส่งวิทยุนนทบุรี	Overseas Radio Receiving Station								0.0	1229.7	
2 ว.ว. การช่างนนทบุรี	Nonthaburi Trade School								0.0	877.8	
3 พลังงานปรมาณูเพื่อสันติ	Atomic Energy For Peace								0.0	1022.3	
4 กองกำกับการรถวิทยุฯ	MMP. Sub Division Car Center										
5 วิทยาลัยครูจันทรเกษม	Chankasem College Education								0.0	764.0	
6 การไฟฟ้าฝ่ายผลิต	Electrical Supply Authority								0.0	1078.9	
7 ศูนย์ฝึกการบินพลเรือน	Civil Aviation Training Center								0.0	935.4	
8 ว.ว. โยธินบูรณะ	Yothin Burana School					T			T		
9 สถานีรถไฟบางบำหรุ	Bang Bamru Railway Station								0.0	1157.2	
10 ว.ว. พาณิชการสยาม	Siam Commercial School								0.0	1216.0	
11 ว.ว. การประชาสัมพันธ์	Public Relation School								0.0	1312.7	
12 ว.ว. สมเสนนอก	Sam Sen Nok School								0.0	1070.7	
13 มหาวิทยาลัยรามคำแหง	Ramkhamhaeng University								0.0	1124.8	
14 ว.ว. ศรีอุดัย	Sri Udai School								0.0	1223.1	
15 ว.ว. จิตรลดา	Chitlada School								0.0	1536.4	
16 เขตบางกะปิ	Bangkapi Boundary										
17 เขตหนองจอก	Nong Chok Boundary										
18 กระทรวงศึกษาธิการ	Ministry of Education								0.0	1065.5	
19 ว.ว. ช่างกลวิทยา	Changkol Vitthaya School								0.0	1225.7	
20 ร. 1 พัน 2 รอ.	Second Infantry Battalion										
21 บ้านมนังคศิลา	Ban Manangkha Sila										
22 ว.ว. โยสิศสโมสร	Kosit Samosorn School								0.0	1442.7	
23 ประตูน้ำปทุมวัน	Pathumwan Irr.								0.0	1311.5	
24 ว.ว. เฉลิมสาสน์ศึกษา	Chaloemsart Suksa School								0.0	917.1	
25 วิทยาลัยเพาะช่าง	Poh Chang College								0.0	1286.0	
26 ว.ว. มาเตร์เดอี	Mater Dei School										
27 สถานีจ่ายไฟฟ้าบางกะปิ	Sup Center of Electrial Supply-Bangkapi								0.0	1015.7	
28 วิทยาลัยพาณิชการธนบุรี	Thonburi Commercial College								0.0	1164.4	
29 วิทยาลัยครูบ้านสมเด็จ	Bansomdet Teacher College								0.0	1206.0	
30 เขตคลองสาน	Khlong San Boundary								0.0	1271.2	
31 ว.ว. เตรียมทหาร	Armed Force Academy Preparatory-School								0.0	1514.6	
32 ว.ว. กรุงเทพคริสเตียน	Bangkok Christian College								0.0	1162.7	
33 ว.ว. ศรีวิกรม์	Srivikorn School						T		T	1347.2	
34 ประตูน้ำพระโขนง	Prakhanong Irr.								0.0	1241.7	
35 ว.ว. สมชิตศึกษา	Somchit Suksa School										
36 ว.ว. ยานนาเวศวิทยาคม	Yannawes Vitthayakhom School										
37 ว.ว. พระโขนง	Prakhanong School										
38 ว.ว. ช่องนนทรี	Chong Nonthri School										

อุณหภูมิสูงสุดและต่ำสุดประจำวันที่ ๙ – ๑๕ ธันวาคม ๒๕๑๗

Daily Max. and Min. Temperature 9 - 15 December 1974

สถานี	Station	อุณหภูมิสูงสุดและต่ำสุดเป็นองศา ซ. Max. and Min. Temperature in degree C.							เฉลี่ยสูงสุดต่ำสุด Average Max. Min.	เฉลี่ยใน สัปดาห์ Weekly Mean	ค่าปกติ ประจำเดือน Monthly Normal
		9	10	11	12	13	14	15			
ภาคเหนือ	**NORTHERN PART**										
1 เชียงราย	CHIANG RAI	29.0 13.5	28.5 13.1	27.5 12.5	27.2 11.6	26.8 12.1	26.0 12.8	27.5 14.2	27.5 12.6	20.1	20.1
2 แม่ฮ่องสอน	MAE HONG SON	29.4 16.0	30.0 15.8	29.5 13.8	29.3 14.5	29.2 14.8	28.8 14.5	30.6 16.1	29.5 15.1	22.3	22.6
3 เชียงใหม่	CHIANG MAI	29.4 13.5	29.3 13.5	28.6 12.6	28.2 11.6	28.9 13.2	28.1 11.8	27.7 15.8	28.5 13.0	20.8	21.8
4 น่าน	NAN	31.1 18.2	30.7 15.8	29.1 14.8	29.2 15.4	28.4 14.1	29.1 13.9	28.6 17.9	29.4 15.7	22.6	22.1
5 ท่าวังผา	Tha Wang Pha	30.9 16.9	30.6 15.3	29.5 12.3	28.7 13.5	29.2 12.5	29.2 12.9	.. 14.5	29.7 13.9	21.8	..
6 ลำปาง	LAMPANG	31.1 17.4	30.0 14.9	29.7 12.8	29.1 14.0	28.8 13.3	28.1 14.2	26.9 19.0	29.1 15.1	22.1	22.3
7 แม่สะเรียง	Mae Sariang	30.3 17.4	30.0 15.9	29.5 13.8	29.3 14.2	29.6 14.6	30.0 14.2	31.1 16.0	30.0 15.2	22.6	23.2
8 แพร่	PHRAE	31.8 18.2	31.0 15.4	30.8 14.5	29.0 16.6	28.9 14.9	28.7 14.4	27.8 20.0	29.7 14.8	22.2	22.6
9 อุตรดิตถ์	UTTARADIT	33.2 19.4	32.6 18.2	32.6 19.2	31.4 19.6	31.3 15.8	31.0 16.4	30.5 21.2	31.8 18.5	25.2	24.3
10 สนามบินอุตรดิตถ์	Uttaradit Airport	29.6 18.6	32.5 17.2	33.2 16.8	31.5 16.8	30.6 16.0	30.4 16.4	.. ..	31.3 17.0	24.2	..
11 ตาก	TAK	32.2 19.0	31.6 17.0	31.5 17.7	30.9 17.5	29.4 15.5	28.4 15.8	27.6 21.6	30.1 17.7	23.9	23.3
12 พิษณุโลก	PHITSANULOK	32.1 21.2	32.3 20.0	31.6 20.8	30.6 19.7	30.7 18.4	30.2 18.8	30.3 19.6	31.1 19.8	25.4	24.7
13 แม่สอด	Mae Sot	30.4 18.0	30.3 16.4	29.5 17.6	29.4 15.2	28.9 15.1	29.0 14.7	28.5 18.6	29.4 16.5	23.0	23.1
14 เพชรบูรณ์	PHETCHABUN	34.5 18.3	33.0 18.0	32.1 17.5	30.6 14.7	31.9 14.9	30.9 16.7	29.9 21.4	31.8 17.4	24.6	23.2
15 หล่มสัก	Lom Sak	33.7 18.3	33.0 18.6	31.2 17.4	30.0 14.6	31.4 14.6	28.6 17.5	.. 20.8	31.3 17.4	24.4	..
16 วิเชียรบุรี	Wichian Buri	33.6 19.1	32.9 18.9	31.2 18.8	30.4 16.0	30.7 15.5	29.3 18.9	.. 21.5	31.4 18.4	24.9	..
ภาคตะวันออกเฉียงเหนือ	**NORTHEASTERN PART**										
1 หนองคาย	NONG KHAI	30.7 18.6	30.5 19.0	29.2 19.5	28.1 15.7	28.8 14.3	26.4 16.4	26.8 18.6	28.6 17.4	23.0	22.9
2 เลย	LOEI	30.8 18.2	31.1 17.8	28.5 16.4	27.8 14.0	28.3 13.1	26.6 16.4	27.1 18.4	28.6 16.3	22.4	21.5
3 อุดรธานี	UDON THANI	31.5 19.0	30.2 18.7	28.7 19.0	27.5 17.9	28.8 15.7	27.2 17.7	27.4 18.5	28.8 18.1	23.4	22.4
4 สกลนคร	SAKON NAKHON	31.8 17.6	30.2 17.0	30.0 15.9	28.1 15.5	28.3 15.2	26.3 16.8	28.7 17.7	29.0 16.5	22.8	22.0
5 นครพนม	NAKHON PHANOM	30.4 16.8	30.3 16.9	29.3 15.6	28.1 18.4	28.9 15.3	25.2 17.5	28.1 16.2	28.6 16.7	22.6	22.0
6 มุกดาหาร	Mukdahan	30.8 17.1	28.8 16.2	29.1 16.8	27.4 17.8	27.2 17.7	25.4 18.7	26.5 17.0	27.9 17.3	22.6	22.1
7 ขอนแก่น	KHON KAEN	31.9 19.0	30.8 18.3	30.4 17.5	30.2 16.5	29.2 16.6	27.5 17.6	28.5 18.0	29.8 17.6	23.7	23.1
8 โกสุมพิสัย	Kosum Phisai	31.4 18.6	30.1 17.8	29.9 17.7	29.1 17.4	28.6 17.0	26.2 18.0	.. 18.1	29.9 17.8	23.4	..
9 ร้อยเอ็ด	ROI ET	31.9 18.7	30.2 18.0	29.9 17.8	27.9 17.5	28.4 16.9	25.8 18.2	27.9 17.8	28.5 17.8	23.2	23.2
10 ชัยภูมิ	CHAIYAPHUM	32.9 18.9	30.6 18.9	29.4 18.4	27.6 18.2	29.0 15.8	28.7 20.0	28.0 20.1	29.3 18.6	24.0	23.6
11 อุบลราชธานี	UBON RATCHATHANI	31.5 19.5	29.9 18.1	29.9 18.6	28.7 18.8	27.6 18.8	28.1 20.1	28.4 18.2	29.2 18.7	24.0	23.9
12 สุรินทร์	SURIN	32.9 18.9	30.9 19.4	30.6 18.2	29.5 18.6	26.8 18.4	26.6 19.7	28.2 18.0	29.2 18.6	24.0	23.5
13 ท่าตูม	Tha Tum	30.7 18.0	29.9 17.7	29.0 17.5	28.2 17.5	28.2 18.1	26.6 19.1	27.5 17.5	28.6 17.9	23.2	..
14 นางรอง	Nang Rong	31.5 19.5	30.7 19.0	29.2 18.2	28.5 18.8	26.5 18.9	26.9 19.7	.. 18.1	28.9 18.9	23.9	..

สถานี	Station	อุณหภูมิสูงสุดและต่ำสุดเป็นองศา ซ. Max. and Min. Temperature in degree C.							เฉลี่ยสูงสุดต่ำสุด Average Max. Min.	เฉลี่ยในสัปดาห์ Weekly Mean	เฉลี่ยประจำเดือน Monthly Normal
		9	10	11	12	13	14	15			
15 นครราชสีมา	NAKHON RATCHASIMA	31.9 18.4	31.0 17.9	29.0 17.8	28.1 17.1	28.1 17.1	26.6 20.2	27.3 18.5	28.8 18.0	23.4	23.2
16 โชคชัย	Chok Chai	32.0 18.5	30.3 18.3	29.2 17.3	27.9 17.0	27.8 17.8	26.8 19.8	18.8	29.9 18.2	23.6	..
ภาคกลาง	**CENTRAL PART**										
1 นครสวรรค์	NAKHON SAWAN	33.8 20.0	32.6 20.0	32.1 19.5	31.2 17.4	30.7 16.9	30.4 18.8	30.1 22.5	31.6 19.3	25.4	24.6
2 ลพบุรี	LOP BURI	32.4 19.0	32.2 19.5	31.5 19.0	30.9 20.6	30.5 19.0	30.0 21.5	28.5 23.0	30.7 20.2	25.4	25.4
3 สุพรรณบุรี	SUPHAN BURI	32.7 20.3	32.2 20.5	31.1 19.4	30.6 17.7	30.5 17.3	29.6 19.7	27.5 22.0	30.6 19.6	25.2	24.9
4 กาญจนบุรี	KANCHANABURI	33.3 21.3	32.8 20.8	31.4 20.5	30.5 18.1	30.2 17.4	27.8 19.9	27.3 22.2	30.5 20.0	25.2	24.3
5 ทองผาภูมิ	Thong Pha Phum	32.4 19.8	32.3 20.0	30.6 18.9	30.2 17.0	30.4 16.2	29.7 16.3	29.3 19.9	30.7 18.3	24.5	..
6 สนามบินดอนเมือง	Dong Muang Airport	31.0 21.8	30.3 20.8	30.3 20.6	29.3 19.0	29.5 18.0	28.2 21.9	27.8 20.5	29.5 20.4	25.0	25.9
7 กรุงเทพมหานคร	BANGKOK METROPOLIS	34.0 22.5	33.6 22.5	32.7 22.0	32.0 19.5	31.7 18.5	30.5 23.3	30.8 21.7	32.2 21.4	26.8	25.9
8 ศูนย์วิจัย ฯ บางนา	Bang Na	32.0 23.0	32.0 22.5	31.0 21.3	30.0 20.7	30.0 20.1	29.0 23.3	29.2 21.0	30.4 21.7	26.0	..
ภาคตะวันออก	**EASTERN PART**										
1 ปราจีนบุรี	PRACHIN BURI	33.7 21.2	33.2 20.4	31.8 19.0	31.5 21.3	31.3 19.0	28.2 22.0	30.4 22.5	31.4 20.8	26.1	25.5
2 กบินทร์บุรี	Kabin Buri	33.9 20.6	32.5 19.4	31.5 18.5	30.0 17.6	30.5 19.0	29.6 22.1	.. 21.9	31.3 19.9	25.6	..
3 อรัญประเทศ	Aranyaprathet	33.0 20.3	32.0 19.3	31.5 18.5	31.5 18.0	27.6 20.0	29.0 21.8	30.2 18.0	30.7 19.4	25.0	24.6
4 ชลบุรี	CHON BURI	34.8 21.1	33.7 21.3	35.1 21.2	32.5 19.7	32.5 21.0	28.5 22.6	31.5 22.3	32.6 21.3	27.0	25.7
5 เกาะสีชัง	Ko Si Chang	31.0 23.3	31.7 22.4	31.0 21.7	30.5 24.3	31.2 23.8	.. 24.6	29.5 ..	30.8 23.4	27.1	26.4
6 สัตหีบ	Sattahip	31.8 21.9	31.7 21.0	32.0 19.4	34.4 20.7	31.5 21.0	29.8 23.6	31.8 22.2	31.8 21.4	26.6	27.2
7 ระยอง	RAYONG	32.2 21.5	31.4 21.9	34.0 20.1	32.7 18.3	32.5 21.2	31.4 23.4	22.1	32.4 21.2	26.8	..
8 จันทบุรี	CHANTHABURI	33.1 20.0	31.5 19.9	31.7 21.0	31.7 22.6	27.1 23.0	26.4 23.0	30.0 22.4	30.2 21.6	25.9	25.6
9 คลองใหญ่	Khlong Yai	30.8 20.2	30.1 19.2	31.3 19.4	30.8 20.7	28.3 22.9	32.3 23.6	32.8 24.0	30.9 21.4	26.2	26.2
ภาคใต้	**SOUTHERN PART**										
1 หัวหิน	Hua Hin	30.6 22.9	31.2 22.8	29.9 22.5	29.0 21.2	28.5 20.5	28.8 22.3	28.3 22.1	29.5 22.0	25.8	25.3
2 ประจวบคีรีขันธ์	PRACHUAP KHIRI KHAN	31.7 20.0	32.3 20.0	31.8 19.8	31.0 20.4	31.1 20.9	29.8 23.3	27.6 21.9	30.8 20.9	25.8	25.0
3 ชุมพร	CHUMPHON	30.5 21.1	30.5 20.9	30.6 20.8	30.4 20.5	30.0 19.9	25.6 21.6	24.8 22.3	28.9 21.0	25.0	24.9
4 สุราษฎร์ธานี	SURAT THANI	29.7 20.8	29.4 20.8	29.4 20.0	29.3 22.3	29.6 21.2	25.7 23.0	25.8 22.4	28.4 21.5	25.0	25.6
5 เกาะสมุย	Ko Samui	30.0 22.6	30.7 21.9	31.2 22.7	30.6 23.2	30.1 22.7	26.9 23.7	25.8 23.4	29.3 22.9	26.1	..
6 นครศรีธรรมราช	NAKHON SI THAMMARAT	30.4 22.0	29.8 22.0	29.9 21.6	30.3 23.9	30.2 22.8	28.1 23.0	23.9 22.6	28.9 22.5	25.7	25.8
7 สงขลา	SONGKHLA	31.3 25.9	30.2 23.7	27.6 23.9	30.7 22.6	30.6 24.6	28.7 21.9	27.9 23.3	29.6 23.7	26.6	26.6
8 ปัตตานี	PATTANI	30.6 22.4	30.6 22.0	29.8 22.8	30.7 20.5	29.1 23.0	30.0 22.1	28.2 23.1	29.8 22.3	26.0	25.8
9 นราธิวาส	NARATHIWAT	30.6 23.0	30.3 22.6	29.3 22.7	30.3 22.2	29.6 22.4	29.9 22.7	28.3 23.1	29.8 22.7	26.0	25.8
10 ระนอง	RANONG	33.2 20.0	32.8 19.4	32.4 19.1	31.6 21.2	31.8 20.3	31.1 20.9	26.4 22.8	31.3 20.5	25.9	25.7
11 ภูเก็ต	PHUKET	31.6 23.3	32.2 23.1	31.0 21.8	31.8 23.8	30.7 22.6	31.1 24.0	31.1 24.0	31.4 23.2	27.3	27.2
12 สนามบินภูเก็ต	Phuket Airport	30.6 22.2	30.0 21.2	30.2 20.2	31.4 22.4	31.4 21.7	30.5 22.9	30.0 23.5	30.6 22.0	26.3	26.5
13 สนามบินตรัง	Trang Airport	32.3 21.8	31.2 21.6	29.3 21.1	32.0 22.8	31.6 22.5	30.3 21.3	30.1 22.2	31.0 21.9	26.4	26.5

แก้ไขเพิ่มเติมรายงานจำนวนน้ำฝนเนื่องจากได้รับรายงานภายหลัง สำหรับรายงานอากาศประจำสัปดาห์ ฉบับที่ ๔๙/๒๕๑๗

Corrections for late rainfall data reports in weekly weather report No. 49/1974

สถานีฝน	Station	วันที่และจำนวนน้ำฝนเป็นมิลลิเมตร Date and amount of rainfall in millimeters							ฝนรวม มม. Total rainfall mm.	ฝนรวมตั้งแต่ 1 มกราคม Accumulative rainfall since 1 January	
		ธันวาคม December								ปริมาณ มม. Amount mm.	สูงต่ำกว่าปกติ Above or below Normal
		2	3	4	5	6	7	8			
	ภาคเหนือ NORTHERN PART										
26	ดอยสะเก็ด Doi Saket						6.9		6.9	1084.6	-110.0
38	แจหม Chae Hom						29.6		29.6	903.9	- 82.8
	ภาคกลาง CENTRAL PART										
62	บางบัวทอง Bang Bua Thong					44.6			45.7		
91	อัมพวา Amphawa						8.1		8.1	936.0	-205.1
	ภาคใต้ SOUTHERN PART										
16	พุนพิน Phunphin						0.7		25.6	1336.0	- 87.0
17	ท่าฉาง Tha Chang						13.8		43.8		
24	ทุ่งสง Thung Seng						26.4		71.5	1542.9	-337.6
25	รอนพิบูลย์ Ron Phibun						16.5		42.0	1395.9	-171.7
54	ตะกั่วป่า Takua Pa						32.1		57.8	5200.4	
55	กะปง Kapong						45.1		87.9	4458.7	
56	ท้ายเหมือง Thai Muang						20.3		33.4	3488.8	
57	ตะกั่วทุ่ง Takua Thung						21.0		36.3	3222.6	
61	กระบี่ KRABI						3.1		30.3	2099.3	
68	ปะเหลียน Palian							4.3	4.3	2214.0	

REMARKS

1. **Meteorological Department's Station (with * mark).** Rainfall observation is performed daily at 07.00 a.m. by the Meteorological Department's personnel. Therefore the daily rainfall amount in this publication means the total amount of rainfall in 24-hr. period from 07.00 a.m. of the recorded date to 07.00 a.m. of the following day.

2. **Voluntary Rainfall Station (without * mark)** located at Distric or Province. Rainfall observation is performed daily at 09.00 a.m. by the voluntary observer. The daily rainfall amount means the total amount of rainfall in 24-hr. period from 09.00 a.m. of the recorded date to 09.00 a.m. of the following day.

3. **Rainfall and Temperature Data.** The daily rainfall and temperature observations are submitted to the Meteorological Department soon after the measurement by the following means:-

   — the Meteorological Department's stations send their observations by radio and telegraph.

   — the voluntary rainfall stations send their observations by telegraph.

   Those daily reports generally arrive at the Meteorological Department from about 07.00 a.m. to 07.00 p.m.

4. **Data.** Various data published in this publication are obtained from radio and telegraph reports. Therefore the user should be cautious in using them. If there is any doubts please inquire the Rainfall Statistics Section of Hydrometeorology Division for further informations.

5. **Various Symbols.** The symbols used in this publication have the following meanings:—

Blank	**represents**	**No rainfall or report of observation does not arrive in time for publication**
T	„	Trace or light rainfall with amount less than 0.1 mm.
*	„	Meteorological Department's station

Meteorological Department
Bangkok Metropolis

Hydrometeorology Division
Tel. 916053, 910178

● กำหนดออก สัปดาห์ละ 1 ฉบับ ปีละ 52 ฉบับ

● ค่าบำรุง ฉบับละ 5 บาท ปีละ 150 บาท

● การบอกรับ ติดต่อที่กองอุตุนิยมวิทยาอุทก กรมอุตุนิยมวิทยา

โทร. 916053

พิมพ์ที่โรงพิมพ์กรมอุตุนิยมวิทยา กระทรวงคมนาคม กรุงเทพมหานคร

เรืองเอก เจตน์ ไชยลาโภ ผู้พิมพ์โฆษณา 2517

0 1/593
3 4 we



กรมอุตุนิยมวิทยา กระทรวงคมนาคม

รายงานอากาศประจำสัปดาห์ ระหว่างวันที่ ๑๖ – ๒๒ ธันวาคม ๒๕๑๗

และ

การคาดหมายลักษณะอากาศ ระหว่างวันที่ ๒๓ – ๒๙ ธันวาคม ๒๕๑๗

ฉบับที่ ๕๑/๒๕๑๗

ดร. เจริญ เจริญรัชต์ภาคย์

อธิบดีกรมอุตุนิยมวิทยา

METEOROLOGICAL DEPARTMENT

MINISTRY OF COMMUNICATIONS

BANGKOK, THAILAND

WEEKLY WEATHER REPORT

DURING THE PERIOD 16 – 22 DECEMBER 1974

AND

WEATHER OUTLOOK

DURING 23 – 29 DECEMBER 1974

No. 51/1974

Charoen Charoen-rajapark

Director — General

หมายเหตุ

1. **สถานีของกรมอุตุนิยมวิทยา** (ที่มีเครื่องหมาย *) ทำการตรวจวัดจำนวนฝนตกเวลา 07.00 น. ทุก ๆ วัน โดยเจ้าหน้าที่ของกรมอุตุนิยมวิทยา ดังนั้น จำนวนฝนรายวันในรายงานเล่มนี้ หมายถึงปริมาณฝนรวมในช่วงเวลา 24 ชม. ตั้งแต่เวลา 07.00 น. ของวันที่แจ้งไว้ในรายงานจนถึงเวลา 07.00 น. ของวันรุ่งขึ้น

2. **สถานีฝน** (ที่ไม่มีเครื่องหมาย *) ตามอำเภอหรือจังหวัด ทำการตรวจวัดจำนวนฝนตกเวลา 09.00 น. ทุก ๆ วัน โดยเจ้าหน้าที่ที่อยู่ในอำเภอหรือจังหวัดที่ได้รับแต่งตั้งจากกรมอุตุนิยมวิทยา ดังนั้น จำนวนฝนรายวัน หมายถึงปริมาณฝนรวมในช่วงเวลา 24 ชม. ตั้งแต่เวลา 09.00 น. ของวันที่แจ้งไว้ในรายงานจนถึงเวลา 09.00 น. ของวันรุ่งขึ้น

3. **ข้อมูลฝนและอุณหภูมิ** ที่พิมพ์ในรายงานประจำสัปดาห์เล่มนี้ เป็นผลการตรวจวัดฝนที่เจ้าหน้าที่ผู้ทำการตรวจรายงานส่งมายังกรมอุตุนิยมวิทยาทุก ๆ วัน ภายหลังการตรวจดังนี้.—

   — สถานีของกรมอุตุนิยมวิทยา ส่งรายงานทางวิทยุสื่อสารและโทรเลข
   — สถานีฝนตามอำเภอหรือจังหวัด ส่งรายงานทางโทรเลข

   รายงานดังกล่าวนี้จะส่งมาถึงกรมอุตุนิยมวิทยาตั้งแต่เวลาประมาณ 07.00 น. จนถึงเวลา 19.00 น. ทุก ๆ วัน

4. **ข้อมูลต่าง ๆ** เหล่านี้ได้ดำเนินการจัดพิมพ์จากรายงานที่ได้รับทางวิทยุสื่อสารและโทรเลข โดยยังไม่ได้ทำการตรวจสอบ เพื่อสนองความต้องการแก่ผู้ใช้อย่างรีบด่วน ดังนั้น ผู้ใช้จึงควรพิจารณาข้อมูลก่อนที่จะนำไปใช้ หากมีข้อสงสัยประการใด โปรดติดต่อสอบถามเจ้าหน้าที่แผนกสถิติฝน กองอุตุนิยมวิทยาอุทก

5. **สัญญลักษณ์ต่าง ๆ** มีความหมายดังนี้.—

ช่องว่าง	แสดงว่า	ไม่มีฝนหรือยังไม่ได้รับรายงานประจำวัน
T	„	ฝนตกเล็กน้อยวัดได้ไม่ถึง 0.1 มม.
*	„	เป็นสถานีของกรมอุตุนิยมวิทยา

กองอุตุนิยมวิทยาอุทก กรมอุตุนิยมวิทยา
กรุงเทพมหานคร โทร. 916053, 910178

การคาดหมายลักษณะอากาศใน ๗ วันข้างหน้า
ทั้งแต่วันที่ ๒๓ – ๒๙ ธันวาคม ๒๕๑๗
ลักษณะทั่วไป

คาดว่าบริเวณความกดอากาศสูงซึ่งปกคลุมประเทศไทยตอนบน จะมีกำลังแรงขึ้นในระยะกลางและปลายสัปดาห์

ภาคเหนือ ภาคตะวันออกเฉียงเหนือ ภาคกลาง ภาคตะวันออก อ่าวไทย ฝั่งตะวันออก	ท้องฟ้าโปร่งโดยทั่วไป และอุณหภูมิจะลดลงตั้งแต่กลางสัปดาห์เป็นต้นไป
อ่าวไทย ฝั่งตะวันตก	จะมีฝนหรือฝนฟ้าคะนอง เกือบทั่วไปทางตอนล่างของอ่าว กับจะมีปริมาณมากในระยะครึ่งหลังของสัปดาห์
ภาคใต้ ฝั่งตะวันตก	ตลอดสัปดาห์จะมีฝนหรือฝนฟ้าคะนอง เป็นแห่ง ๆ
กรุงเทพมหานคร	ท้องฟ้าโปร่ง และอุณหภูมิจะลดลงตั้งแต่กลางสัปดาห์เป็นต้นไป

กรมอุตุนิยมวิทยา
๒๓ ธ.ค.๗๗

Weather outlook for the period 23 - 29 December 1974
General Situation

The ridge of the high pressure area over Upper Thailand is expected to intensify during the middle and last periods of the week.

Northern Part: Northeastern Part: Central Part: Eastern Part: Gulf of Thailand, East Coast:	Fair in general and a decrease in temperature during the middle and last periods of the week.
Gulf of Thailand, West Coast:	Almost widespread showers or thundershowers over the southern portion and substantial falls during the second half of the week.
Southern Thailand, West Coast:	Throughout the week, isolated showers or thundershowers.
Bangkok Metropolis:	Fair and a decrease in temperature during the middle and last periods of the week.

Meteorological Department
23 December 1974

สรุปลักษณะอากาศทั่วไปในรอบสัปดาห์
ตั้งแต่วันที่ ๑๖ – ๒๒ ธันวาคม ๒๕๑๗

๑. ตลอดสัปดาห์ บริเวณความกดอากาศสูงในประเทศจีนยังคงแผ่ปกคลุมประเทศไทยตอนบน โดยมีลมมรสุมตะวันออกเฉียงเหนือซึ่งมีกำลังค่อนข้างแรงพัดผ่านประเทศไทย ลักษณะเช่นนี้ทำให้ตลอดสัปดาห์มีท้องฟ้าโปร่งเป็นส่วนมาก และอากาศเย็นโดยทั่วไปในบริเวณประเทศไทยตอนบนโดยเฉพาะทางตอนบนของภาคเหนือและภาคตะวันออกเฉียงเหนืออากาศอยู่ในเกณฑ์หนาวและค่อนข้างหนาวตามลำดับ สำหรับฝนปรากฏว่ามีฝนเล็กน้อยเป็นบางแห่งในบริเวณอ่าวไทยฝั่งตะวันออกในตอนปลายสัปดาห์ ภาคใต้เกือบตลอดสัปดาห์มีฝนและฝนฟ้าคะนองกระจายในบริเวณอ่าวไทยฝั่งตะวันตก โดยมีฝนตกหนักถึงหนักมากเป็นบางแห่งกับมีฝนเล็กน้อยถึงปานกลางเป็นบางแห่งในบริเวณภาคใต้ฝั่งตะวันตก

อนึ่ง ในตอนต้นสัปดาห์พายุดีเปรสชั่นในทะเลจีนใต้ทางตะวันตกเฉียงใต้ของกรุงมนิลา ได้เคลื่อนตัวทางตะวันตกค่อนไปทางเหนือเล็กน้อยมุ่งเข้าสู่ฝั่งเวียดนามใต้ หลังจากนั้นได้เปลี่ยนทางเดินเป็นทิศตะวันตก–เฉียงใต้แล้วได้ทวีกำลังแรงขึ้นเป็นพายุไซโคลนร้อน "จูดี้" เคลื่อนตัวต่อมาทางตะวันตกค่อนไปทางใต้เล็กน้อยเข้าสู่ฝั่งเวียดนามใต้ และในที่สุดได้สลายตัวไปที่ชายฝั่งเวียดนามใต้ทางตะวันออกของกรุงไซ่ง่อนในตอนกลางสัปดาห์

๒. รายงานอุณหภูมิต่ำสุดในภาคต่าง ๆ ของประเทศไทยมีดังนี้.–

ภาคเหนือ	๙.๔ °ซ.ที่	อ. เมือง	จ. เชียงราย	เมื่อวันที่ ๒๐ ธ.ค.
ภาคตะวันออกเฉียงเหนือ	๑๔.๐ °ซ.ที่	อ. เมือง	จ. เลย	" ๒๐ "
ภาคกลาง	๑๔.๔ °ซ.ที่	อ.ทองผาภูมิ	จ.กาญจนบุรี	" ๑๔ "
ภาคตะวันออก	๑๗.๔ °ซ.ที่	อ.อรัญประเทศ	จ.ปราจีนบุรี	" ๒๑ "
ภาคใต้	๑๔.๓ °ซ.ที่	อ. เมือง	จ.ระนอง	" ๑๔ "

รายงานฝนสูงสุดมีดังนี้.–

ภาคใต้	๑๐๔.๔ มม.ที่	อ. เมือง	จ.นครศรีธรรมราช	เมื่อวันที่ ๒๑ ธ.ค.

กรมอุตุนิยมวิทยา
๒๓ ธ.ค.๑๗

General Situation
Period 16 - 22 December 1974

1. Throughout the week the anticyclone over Mainland China dominated Upper Thailand, with relatively strong northeast monsoon winds prevailing over the entire Country. As a result mainly fair and cool weather in general was experienced over Upper Thailand, with particularly cold and relatively cold weather in the upper portions of the northern and northeastern parts respectively. Isolated light showers were however reported over the Gulf of Thailand East Coast during the end of the period. Scattered rainshowers with isolated heavy to very heavy falls were persistently reported in the Gulf of Thailand West Coast almost throughout the week, while isolated light to moderate rainshowers were registered in Southern Thailand West Coast.

At the beginning of the period, a tropical depression in the South China Sea to the southwest of Manila moved westnorthwestward toward the South Vietnam coast. It later changed its direction to southwesterly, and then increased its strength to tropical storm "JUDY", and moved further westsouthwestward into the South Vietnam coast. The storm eventually dissipated off shore of South Vietnam to the east of Saigon during the middle of the period.

2. Lowest temperatures in the various parts of Thailand were as follow:-

Northern Part	9.8 °C.at	Amphoe Muang,	Chiang Rai	on 20 December
Northeastern Part	14.0 °C.at	Amphoe Muang,	Loei	" 20 "
Central Part	14.5 °C.at	Thong Pha Phum,	Kanchanaburi	" 19 "
Eastern Part	17.5 °C.at	Aranyaprathet,	Prachin Buri	" 21 "
Southern Part	19.3 °C.at	Amphoe Muang,	Ranong	" 19 "

3. Heaviest rainfalls were recorded at the following places:-

Southern Part	115.4 mm.at	Amphoe Muang	Nakhon Si Thammarat on 21 Dec.

Meteorological Department
23 December 1974

ข่าวอากาศเพื่อการเกษตรประจำสัปดาห์

เมื่อวันที่ ๑๖ - ๒๒ ธันวาคม ๒๕๑๗ มีลักษณะอากาศซึ่งพอสรุปได้ดังต่อไปนี้:-

ตลอดสัปดาห์บริเวณความกดอากาศสูงในประเทศจีนยังคงแผ่ปกคลุมประเทศไทยตอนบน โดยมีลมมรสุมตะวันออกเฉียงเหนือซึ่งมีกำลังค่อนข้างแรงพัดผ่านประเทศไทย ลักษณะเช่นนี้ทำให้ตลอดสัปดาห์มีท้องฟ้าโปร่งเป็นส่วนมาก และอากาศเย็นโดยทั่วไปในบริเวณประเทศไทยตอนบน โดยเฉพาะทางตอนบนของภาคเหนือและภาคตะวันออกเฉียงเหนืออากาศอยู่ในเกณฑ์หนาวและค่อนข้างหนาวตามลำดับ สำหรับฝนปรากฏว่ามีฝนเล็กน้อยเป็นบางแห่งในบริเวณอ่าวไทยฝั่งตะวันออกในตอนปลายสัปดาห์ ภาคใต้เกือบตลอดสัปดาห์มีฝนและฝนฟ้าคะนองกระจายในบริเวณอ่าวไทยฝั่งตะวันตกโดยมีฝนตกหนักถึงหนักมากเป็นบางแห่ง กับมีฝนเล็กน้อยถึงปานกลางเป็นบางแห่งในบริเวณภาคใต้ฝั่งตะวันตก

อนึ่ง ในตอนต้นสัปดาห์ พายุดีเปรสชั่นในทะเลจีนใต้ทางตะวันตกเฉียงใต้ของกรุงมนิลาได้เคลื่อนตัวทางตะวันตกค่อนไปทางเหนือเล็กน้อยมุ่งเข้าสู่ฝั่งเวียดนามใต้ หลังจากนั้นได้เปลี่ยนทางเดินเป็นทิศตะวันตกเฉียงใต้ แล้วได้ทวีกำลังแรงขึ้นเป็นพายุโซนร้อน " จูดี้ " เคลื่อนตัวต่อมาทางตะวันตกค่อนไปทางใต้เล็กน้อยเข้าสู่ฝั่งเวียดนามใต้ และในที่สุดได้สลายตัวไปที่ชายฝั่งเวียดนามใต้ทางตะวันออกของกรุงไซ่งอนในตอนกลางสัปดาห์

ข้อควรทราบ

ตั้งแต่กลางสัปดาห์นี้ลมมรสุมตะวันออกเฉียงเหนือซึ่งพัดปกคลุมประเทศไทยจะมีกำลังแรงขึ้นอันจะเป็นเหตุให้ ภาคเหนือ ภาคตะวันออกเฉียงเหนือ ภาคกลาง และภาคตะวันออก มีอากาศเย็นลงอีกระยะหนึ่ง สำหรับบริเวณอ่าวไทยอาจมี ลมแรง และคลื่นจัด กับจะมีฝนตกหนักเป็นแห่ง ๆ ทางฝั่งตะวันออกของภาคใต้ตั้งแต่จังหวัดชุมพรลงไป ดังนั้นจึงควรระมัดระวังอันตรายดังกล่าวไว้ด้วย

กองอากาศเกษตร กรมอุตุนิยมวิทยา

๒๓ ธันวาคม ๒๕๑๗

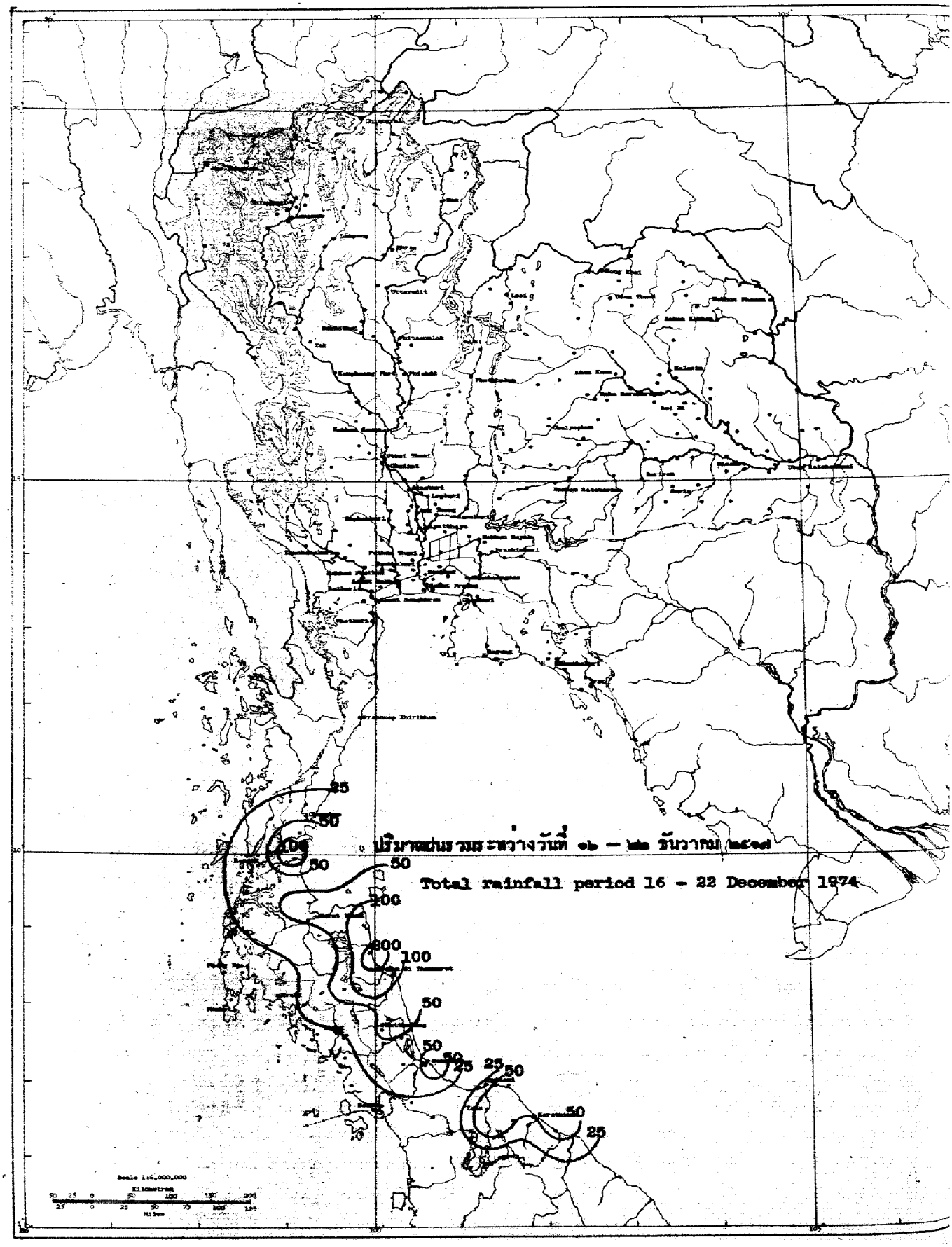
ปริมาณฝน รวม ระหว่างวันที่ 16 — 22 ธันวาคม 2517
Total rainfall period 16 - 22 December 1974
25
50
100
50
50
100
200
100
50
50
50
25
25
50
50
25

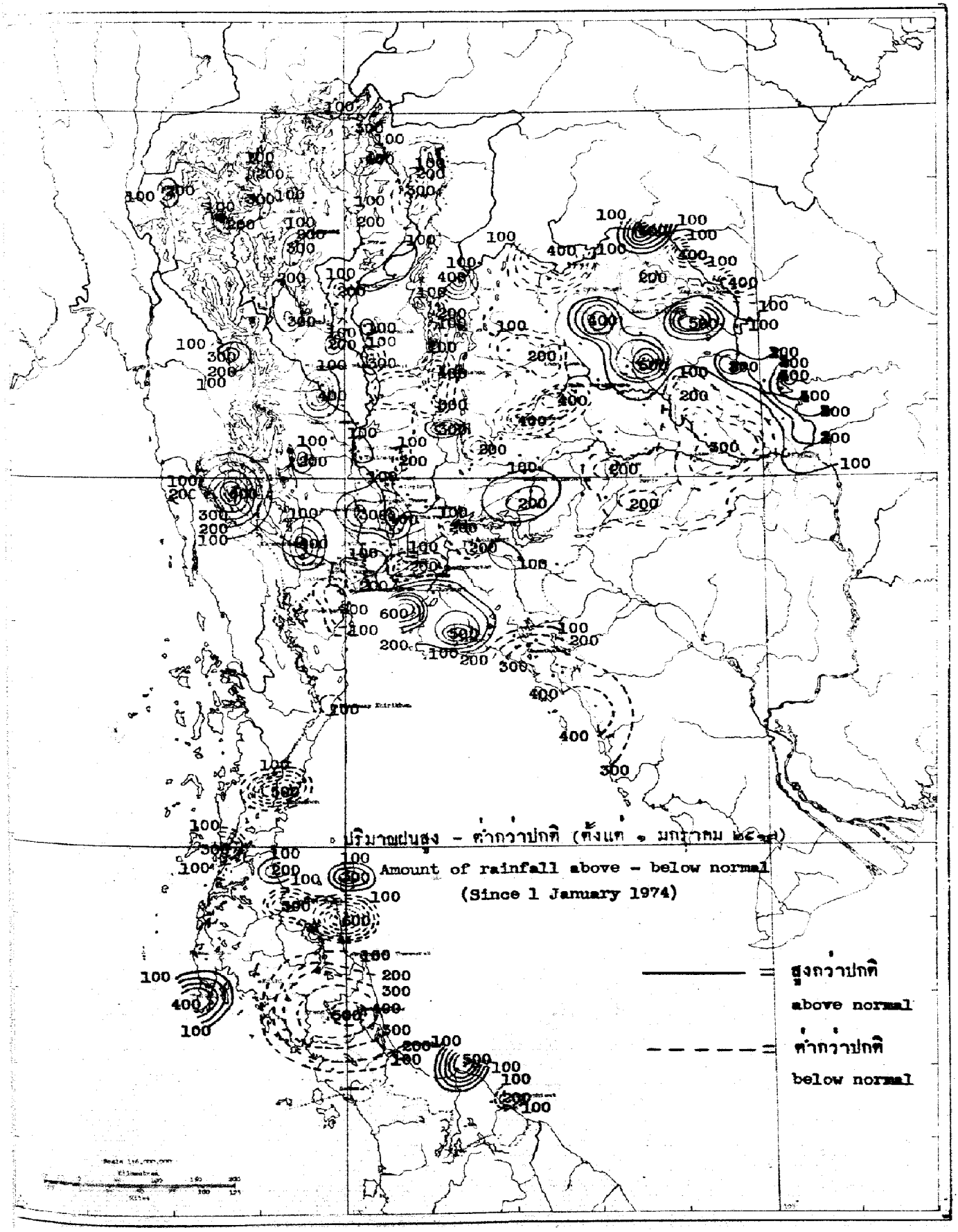
ปริมาณฝนสูง - ต่ำกว่าปกติ (ตั้งแต่ 1 มกราคม 2517)
Amount of rainfall above - below normal
(Since 1 January 1974)
สูงกว่าปกติ
above normal
ต่ำกว่าปกติ
below normal

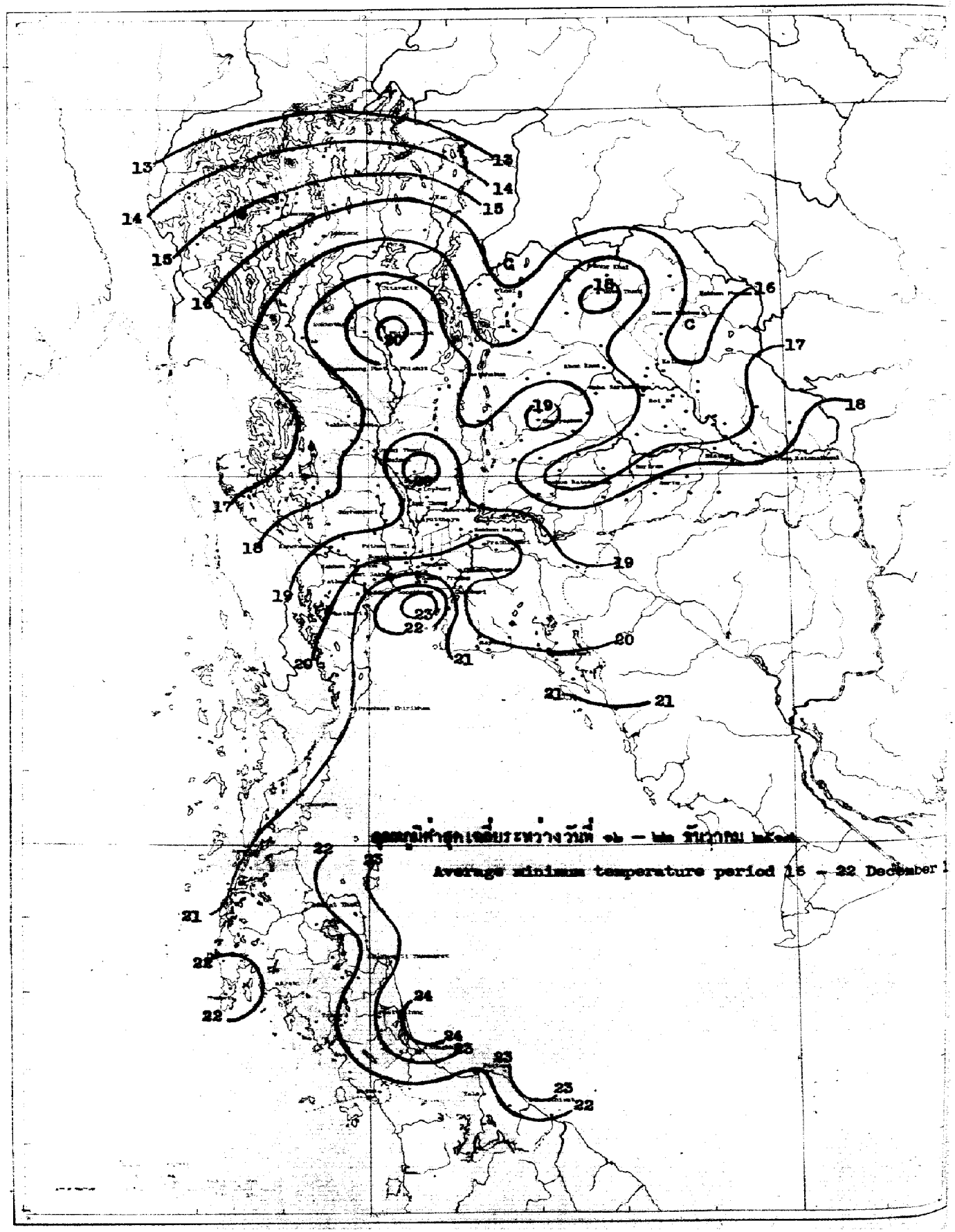
Average minimum temperature period 15 - 22 December

สถานีฝน	Station	วันที่และจำนวนน้ำฝนเป็นมิลลิเมตร Date and amount of rainfall in millimetres ธันวาคม December 16	17	18	19	20	21	22	ฝนรวม มม. Total rainfall mm.	ฝนรวมตั้งแต่ 1 มกราคม Accumulative rainfall since 1 January ปริมาณ มม. Amount mm.	สูงต่ำกว่าปกติ Above or below Normal
ภาคเหนือ	**NORTHERN PART**										
1 เชียงราย	**CHIANG RAI***								0.0	1561.7	-222.7
2 แม่สาย	Mae Sai								0.0	1657.3	+ 82.7
3 เชียงแสน	Chiang Saen								0.0	1573.5	- 9.4
4 เชียงของ	Chiang Khong								0.0	1464.2	-129.6
5 แม่จัน	Mae Chan								0.0	1680.9	
6 แม่สรวย	Mae Suai								0.0	1246.2	- 74.4
7 เทิง	Thoeng								0.0	1291.1	-385.8
8 เชียงคำ	Chiang Kham								0.0	1858.3	+495.5
9 เวียงป่าเป้า	Wiang Pa Pao										
10 พาน	Phan								0.0	1084.5	-283.1
11 แม่ใจ	Mae Chai								0.0	1445.8	+105.2
12 พะเยา	Phayao										
13 จุน	Chun								0.0	1274.7	-204.2
14 แม่ฮ่องสอน	**MAE HONG SON***								0.0	1210.2	- 44.8
15 ปาย	Pai										
16 ขุนยวม	Khun Yuam								0.0	1482.7	+235.7
17 แม่ลาน้อย	Mae La Noi								0.0	493.3	
18 แม่สะเรียง	Mae Sariang*								0.0	1280.2	+ 31.4
19 เชียงใหม่	**CHIANG MAI***								0.0	1173.0	- 96.5
20 ฝาง	Fang										
21 แม่อาย	Mae Ai										
22 เชียงดาว	Chiang Dao										
23 แม่แตง	Mae Taeng								0.0	1461.8	+269.9
24 แม่ริม	Mae Rim								0.0	1034.7	- 89.2
25 สันทราย	San Sai								0.0	801.2	-394.4
26 ดอยสะเก็ด	Doi Saket								0.0	1084.6	-116.0
27 สันกำแพง	San Kamphaeng										
28 หางดง	Hang Dong										
29 สารภี	Saraphi								0.0	1033.8	
30 สันป่าตอง	San Pa Tong								0.0	989.4	+ 1.8
31 จอมทอง	Chom Thong								0.0	802.3	-140.9
32 ฿อด	Hot								0.0	894.4	-211.7
33 ลำพูน	**LAMPHUN**								0.0	1033.5	+ 77.5
34 ป่าซาง	Pa Sang								0.0	909.5	- 74.3
35 ลี้	Li								0.0	1127.9	- 42.4
36 ลำปาง	**LAMPANG***								0.0	1406.3	+352.5
37 งาว	Ngao										
38 แจ้ห่ม	Chae Hom								0.0	903.9	- 83.6
39 เกาะคา	Ko Kha								0.0	1508.5	+460.4
40 สบปราบ	Sop Prap								0.0	1398.4	+330.4

สถานีฝน	Station	วันที่และจำนวนน้ำฝนเป็นมิลลิเมตร Date and amount of rainfall in millimeters ธันวาคม December 16	17	18	19	20	21	22	ฝนรวม มม. Total rainfall mm.	ฝนรวมตั้งแต่ 1 มกราคม Accumulative rainfall since 1 January ปริมาณ มม. Amount mm.	สูงต่ำกว่าปกติ Above or below Normal
41 เถิน	Thoen								0.0	1369.0	+384.6
42 แม่พริก	Mae Phrik								0.0	1277.0	+317.4
43 แพร่	PHRAE*								0.0	1164.8	+ 74.0
44 สอง	Song								0.0	1052.1	-241.5
45 สูงเม่น	Sung Men										
46 เด่นชัย	Den Chai								0.0	1342.0	+169.1
47 น่าน	NAN*								0.0	993.4	- 1.7
48 ทุ่งช้าง	Thung Chang										
49 เชียงกลาง	Chiang Klang								0.0	973.0	
50 ท่าวังผา	Tha Wang Pha*								0.0	1090.7	-331.9
51 บ้วา	Pua								0.0	1232.1	- 52.6
52 สา	Sa										
53 นาน้อย	Na Noi								0.0	832.7	-123.5
54 อุตรดิตถ์	UTTARADIT*								0.0	1544.0	+114.4
55 ฟากท่า	Fak Tha								0.0	1260.4	+107.3
56 น้ำปาด	Nam Pat								0.0	1295.5	+106.0
57 สนามบินอุตรดิตถ์	Uttaradit Airport*								0.0	1385.1	-122.8
58 ท่าปลา	Tha Pla								0.0	1356.3	+130.3
59 ลับแล	Laplae								0.0	1290.0	-200.1
60 ตาก	TAK*								0.0	1317.7	+283.0
61 เขื่อนภูมิพล	Bhumibol Dam*								0.0	1468.8	+410.7
62 บ้านตาก	Ban Tak								0.0	975.0	+130.5
63 แม่ระมาด	Mae Ramat										
64 แม่สอด	Mae Sot*								0.0	1909.7	+400.8
65 สุโขทัย	SUKHOTHAI								0.0	914.1	-199.8
66 ทุ่งเสลี่ยม	Thung Saliam								0.0	1485.7	+295.2
67 สวรรคโลก	Sawankhalok										
68 กงไกรลาส	Kong Krailat								0.0	1108.8	-160.1
69 บ้านด่านลานหอย	Ban Dan Lan Hoi										
70 พิษณุโลก	PHITSANULOK*								0.0	1522.4	+182.7
71 นครไทย	Nakhon Thai										
72 พรหมพิราม	Phrom Phiram								0.0	1145.6	+173.9
73 วังทอง	Wang Thong								0.0	1195.8	-166.4
74 บางกระทุ่ม	Bang Krathum								0.0	990.3	-398.6
75 กำแพงเพชร	KAMPHAENG PHET								0.0	1231.7	+ 21.5
76 พรานกระต่าย	Phan Kratai								0.0	1452.7	+ 13.8
77 คลองขลุง	Khlong Khlung								0.0	1552.6	+237.2
78 ขาณุวรลักษบุรี	Khanu Woralaksaburi								0.0	1693.6	+419.6
79 พิจิตร	PHICHIT								0.0	1487.6	- 36.4
80 สามง่าม	Sam Ngam								0.0	1081.0	-186.1
81 ตะพานหิน	Taphan Hin								0.0	1056.9	-219.5

สถานีฝน	Station	วันที่และจำนวนน้ำฝนเป็นมิลลิเมตร Date and amount of rainfall in millimeters ธันวาคม December 16	17	18	19	20	21	22	ฝนรวม มม. Total rainfall mm.	ฝนรวมตั้งแต่ 1 มกราคม Accumulative rainfall since 1 January ปริมาณ มม. Amount ...m.	สูงต่ำกว่าปกติ Above or below Normal
82 บางมูลนาค	Bang Mun Nak								0.0	869.8	-262.7
83 โพทะเล	Pho Thale										
84 **เพชรบูรณ์**	**PHETCHABUN** *								0.0	794.7	-436.5
85 หล่มเก่า	Lom Kao										
86 หล่มสัก	Lom Sak *								0.0	1019.3	+ 35.2
87 ชนแดน	Chon Daen								0.0	1026.7	-199.2
88 หนองไผ่	Nong Phai								0.0	852.5	-346.4
89 วิเชียรบุรี	Wichian Buri *					T			T	1476.5	+349.2
ภาคตะวันออกเฉียงเหนือ	**NORTHEASTERN PART**										
1 **เลย**	**LOEI** *					T			T	1334.2	+122.0
2 เชียงคาน	Chiang Khan								0.0	1354.0	+ 84.1
3 ท่าลี่	Tha Li								0.0	1375.4	+402.6
4 ด่านซ้าย	Dan Sai								0.0	886.5	-210.1
5 วังสะพุง	Wang Saphung								0.0	1074.7	- 26.8
6 **หนองคาย**	**NONG KHAI** *								0.0	1298.5	-482.7
7 ศรีเชียงใหม่	Si Chiang Mai								0.0	1377.3	-488.8
8 ท่าบ่อ	Tha Bo								0.0	1258.9	-279.8
9 โพนพิสัย	Phon Phisai								0.0	1812.0	+ 2.0
10 บึงกาฬ	Bung Kan								0.0	3107.1	+642.7
11 เซกา	Seka										
12 **อุดรธานี**	**UDON THANI** *								0.0	1525.1	- 16.4
13 เพ็ญ	Phen								0.0	1242.1	- 90.6
14 กุมภวาปี	Kumphawapi								0.0	1499.8	+419.3
15 หนองหาน	Nong Han										
16 หนองบัวลำภู	Nong Bua Lam Phu								0.0	943.8	+ 67.5
17 **สกลนคร**	**SAKON NAKHON** *								0.0	1989.5	+520.8
18 วานรนิวาส	Wanon Niwat								0.0	1523.6	-212.1
19 สว่างแดนดิน	Sawang Daen Din								0.0	1469.3	-146.5
20 พรรณานิคม	Phanna Nikhom								0.0	1601.1	+ 82.0
21 **นครพนม**	**NAKHON PHANOM** *								0.0	2170.8	-164.5
22 บ้านแพง	Ban Phaeng								0.0	2352.2	-401.0
23 ท่าอุเทน	Tha Uthen								0.0	1826.4	-442.0
24 นาแก	Na Kae								0.0	1724.6	+222.1
25 ธาตุพนม	That Phanom								0.0	1923.7	+163.0
26 มุกดาหาร	Mukdahan *								0.0	1802.1	+327.7
27 **กาฬสินธุ์**	**KALASIN**								0.0	1888.6	+499.6
28 ยางตลาด	Yang Talat								0.0	1639.7	+332.7
29 สหัสขันธ์	Sahatsakhan										
30 กุฉินารายณ์	Kuchinarai										
31 คมลาไสย	Kamalasai										
32 **ร้อยเอ็ด**	**ROI ET** *								0.0	1388.6	- 15.3

สถานีฝน	Station	วันที่และจำนวนน้ำฝนเป็นมิลลิเมตร Date and amount of rainfall in millimeters ธันวาคม December 16	17	18	19	20	21	22	ฝนรวม มม. Total rainfall mm.	ฝนรวมตั้งแต่ 1 มกราค Accumulative rainfall since 1 January ปริมาณ มม. Amount mm.	สูงต่ำกว่าปก Above or below Normal
33 โพนทอง	Phon Thong										
34 ธวัชบุรี	Thawatchaburi								0.0	1149.3	-296.3
35 อาจสามารถ	At Samat								0.0	1468.9	+164.3
36 เสลภูมิ	Selaphum										
37 จตุรพักตร์พิมาน	Chaturaphak Phiman								0.0	1306.3	+235.9
38 เกษตรวิสัย	Kaset Wisai								0.0	1345.9	- 55.6
39 สุวรรณภูมิ	Suwannaphum								0.0	1505.4	-146.0
40 มหาสารคาม	MAHA SARAKHAM								0.0	1142.0	-235.2
41 เชียงยืน	Chiang Yun										
42 กันทรวิชัย	Kantharawichai								0.0	1331.2	+ 96.2
43 โกสุมพิสัย	Kosum Phisai*								0.0	1128.4	-115.7
44 บรบือ	Borabu										
45 วาปีปทุม	Wapi Pathum								0.0	1153.3	- 16.8
46 พยัคฆภูมิพิสัย	Phayakkhaphum Phisai								0.0	1142.4	-265.6
47 ขอนแก่น	KHON KAEN*								0.0	1155.6	- 47.1
48 น้ำพอง	Nam Phong										
49 ภูเวียง	Phu Wiang								0.0	897.8	-234.2
50 ชุมแพ	Chum Phae								0.0	837.6	-268.9
51 มัญจาคีรี	Mancha Khiri								0.0	698.9	
52 ชนบท	Chonnabot								0.0	891.4	-207.0
53 บ้านไผ่	Ban Phai								0.0	884.6	-315.2
54 พล	Phon								0.0	1013.8	-257.2
55 หนองสองห้อง	Nong Song Hong								0.0	1072.1	-201.2
56 ชัยภูมิ	CHAIYAPHUM*								0.0	810.8	-471.3
57 เกษตรสมบูรณ์	Kaset Sombun								0.0	784.0	- 90.4
58 ภูเขียว	Phu Khieo										
59 คอนสวรรค์	Khon Sawan										
60 จัตุรัส	Chatturat								0.0	1030.6	- 82.3
61 บำเหน็จณรงค์	Bamnet Narong								0.0	969.5	-247.0
62 นครราชสีมา	NAKHON RATCHASIMA*								0.0	1312.2	+115.7
63 บัวใหญ่	Bua Yai										
64 คง	Khong								0.0	709.6	
65 ด่านขุนทด	Dan Khun Thot								0.0	1063.3	+ 22.8
66 โนนไทย	Non Thai								0.0	946.3	-155.2
67 โนนสูง	Non Sung								0.0	947.2	-275.5
68 พิมาย	Phimai										
69 สีคิ้ว	Sikhiu								0.0	1117.8	+ 33.6
70 สูงเนิน	Sung Noen								0.0	1278.4	+110.0
71 ปักธงชัย	Pak Thong Chai								0.0	1328.6	+237.5
72 โชคชัย	Chok Chai*								0.0	1271.9	+212.8
73 ครบุรี	Khon Buri										

สถานีฝน Station	วันที่และจำนวนน้ำฝนเป็นมิลลิเมตร Date and amount of rainfall in millimeters ธันวาคม December 16	17	18	19	20	21	22	ฝนรวม มม. Total rainfall mm.	ฝนรวมตั้งแต่ 1 มกราคม Accumulative rainfall since 1 January ปริมาณ มม. Amount mm.	สูงต่ำกว่าปกติ Above or below Normal
74 **บุรีรัมย์** **BURI RAM**										
75 ภูทัยสง Phutthaisong										
76 สตึก Satuk								0.0	1114.4	-208.0
77 ลำปลายมาศ Lam Phai Mat								0.0	836.1	
78 นางรอง Nang Rong				T				T	1217.2	- 88.1
79 **สุรินทร์** **SURIN***								0.0	1161.3	-145.6
80 รัตนบุรี Rattanaburi								0.0	1173.1	-108.1
81 ท่าตูม Tha Tum*								0.0	1137.6	- 54.1
82 ศีขรภูมิ Sikhoraphum										
83 ปราสาท Prasat								0.0	980.9	-232.6
84 สังขะ Sangkha								0.0	1006.2	-197.0
85 **ศรีสะเกษ** **SI SA KET**								0.0	1083.0	
86 ราศีไศล Rasi Salai								0.0	1328.9	+ 73.4
87 กันทรารมย์ Kanthararam								0.0	903.5	-321.8
88 ขุขันธ์ Khukhan								0.0	1124.2	-158.8
89 ขุนหาญ Khun Han				1.2				1.2	910.9	
90 กันทรลักษ์ Kantharalak								0.0	973.1	
91 **อุบลราชธานี** **UBON RATCHATHANI***								0.0	1730.0	+159.8
92 เขมราฐ Khemarat								0.0	1884.4	+400.4
93 อำนาจเจริญ Amnat Charoen								0.0	1451.9	-126.8
94 ยโสธร Yasothon								0.0	1479.9	+ 26.4
95 ตระการพืชผล Trakan Phutphon								0.0	1682.0	+170.7
96 มหาชนะชัย Maha Chana Chai								0.0	1337.7	-117.0
97 เขื่องใน Khuang Nai								0.0	1138.1	-366.6
98 โขงเจียม Khong Chiam								0.0	2037.9	+254.4
99 เดชอุดม Det Udom								0.0	1544.1	+ 15.2
100 บุณฑริก Buntharik										
ภาคกลาง CENTRAL PART										
1 **นครสวรรค์** **NAKHON SAWAN***								0.0	1115.4	- 76.1
2 บรรพตพิสัย Banphot Phisai								0.0	1238.7	+273.3
3 ชุมแสง Chumsaeng										
4 หนองบัว Nong Bua								0.0	1063.3	-251.4
5 ตาคลี Lat Yao								0.0	1198.0	+134.9
6 ท่าตะโก Tha Tako								0.0	1042.4	- 47.0
7 พยุหะคีรี Phayuha Khiri								0.0	1273.9	+212.4
8 ตากฟ้า Takfa								0.0	1387.6	+ 93.0
9 **อุทัยธานี** **UTHAI THANI**								0.0	1303.9	+140.6
10 สว่างอารมณ์ Sawang Arom										
11 บ้านไร่ Ban Rai								0.0	1538.5	+346.4
12 ทัพทัน Thap than								0.0	1352.6	+ 89.0
13 หนองฉาง Nong Chang								0.0	1603.0	+174.7

สถานีฝน	Station	วันที่และจำนวนน้ำฝนเป็นมิลลิเมตร Date and amount of rainfall in millimeters ธันวาคม December 16	17	18	19	20	21	22	ฝนรวม มม. Total rainfall mm.	ฝนรวมตั้งแต่ 1 มกราคม Accumulative rainfall since 1 January ปริมาณ มม. Amount mm.	สูงต่ำกว่าปกติ Above or below Normal
14 หนองขาหย่าง	Nong Khayang								0.0	1261.1	+ 78.9
15 **ชัยนาท**	**CHAI NAT**								0.0	1338.0	+195.7
16 มโนรมย์	Manorom								0.0	1183.2	- 16.0
17 วัดสิงห์	Wat Sing								0.0	1313.1	+ 69.4
18 หันคา	Hankha								0.0	1258.3	+ 79.0
19 **สิงห์บุรี**	**SING BURI**								0.0	1256.9	+155.0
20 อินทร์บุรี	In Buri								0.0	973.7	-135.0
21 บางระจัน	Bang Rachan										
22 พรหมบุรี	Phrom Buri								0.0	1388.5	+ 63.7
23 **ลพบุรี**	**LOP BURI***								0.0	1390.1	+ 40.8
24 บ้านหมี่	Ban Mi								0.0	1118.9	+ 83.6
25 บัวชุม	Bua Chum*								0.0	1152.2	- 59.8
26 ชัยบาดาล	Chai Badan								0.0	1115.9	+ 10.8
27 พัฒนานิคม	Phatthana Nikhom								0.0	744.4	-348.4
28 โคกสำโรง	Khok Samrong								0.0	1118.0	+ 59.9
29 ท่าวุ้ง	Tha Wung								0.0	1164.0	-288.9
30 **สุพรรณบุรี**	**SUPHAN BURI***								0.0	1576.6	+312.8
31 เดิมบางนางบวช	Doembang Nangbuat								0.0	1311.8	+165.6
32 สามชุก	Sam Chuk								0.0	1376.5	+198.4
33 ดอนเจดีย์	Don Chedi										
34 ศรีประจันต์	Si Phrachan										
35 อู่ทอง	U Thong								0.0	825.2	-187.8
36 บางปลาม้า	Bang Pa Ma								0.0	1506.8	+538.2
37 สองพี่น้อง	Song Phi Nong								0.0	1566.6	+728.9
38 **อ่างทอง**	**ANG THONG**								0.0	1616.5	+285.2
39 โพธิ์ทอง	Pho Thong								0.0	2256.1	+760.9
40 ไชโย	Chaiyo								0.0	1616.4	+574.3
41 วิเศษชัยชาญ	Wiset Chai Chan								0.0	1710.5	+319.0
42 ป่าโมก	Pa Mok								0.0	1480.2	+297.7
43 **สระบุรี**	**SARABURI**								0.0	1316.8	-246.7
44 พระพุทธบาท	Phra Phutthabat								0.0	749.5	
45 บ้านหมอ	Ban Mo										
46 เสาไห้	Sao Hai								0.0	1056.1	-463.8
47 แก่งคอย	Kaeng Khio								0.0	1234.3	-322.1
48 หนองแค	Nong Khae								0.0	1384.2	-141.4
49 **พระนครศรีอยุธยา**	**PHRA NAKHON SI AYUTTHAYA**								0.0	1548.4	+437.8
50 ท่าเรือ	Tha Rua								0.0	1170.5	-372.0
51 ผักไห่	Phak Hai								0.0	1555.4	+169.4
52 บางบาล	Bang Ban								0.0	1651.4	+241.8
53 เสนา	Sena								0.0	1625.6	+224.8
54 บางไทร	Bang Sai								0.0	1588.0	+221.8

สถานีฝน	Station	วันที่และจำนวนน้ำฝนเป็นมิลลิเมตร Date and amount of rainfall in millimeters ธันวาคม December 16	17	18	19	20	21	22	ฝนรวม มม. Total rainfall mm.	ฝนรวมตั้งแต่ 1 มกราคม Accumulative rainfall since 1 January ปริมาณ มม. Amount mm.	สูงต่ำกว่าปกติ Above or below Normal
55 บางปะอิน	Bang Pa-in								0.0	1660.2	+288.6
56 ปทุมธานี	PATHUM THANI								0.0	984.0	-450.7
57 หนองเสือ	Nong Sua								0.0	1827.4	+304.3
58 ธัญบุรี	Thanyaburi								0.0	1210.6	-343.8
59 รังสิต	Rangsit								0.0	1182.7	-330.0
60 ลำลูกกา	Lam Luk Ka								0.0	1252.8	-208.5
61 นนทบุรี	NONTHABURI								0.0	1277.5	+142.8
62 บางบัวทอง	Bang Bua Thong										
63 ธนบุรี	THON BURI										
64 ตลิ่งชัน	Taling Chan										
65 บางขุนเทียน	Bang Khun Thian										
66 ราษฎร์บูรณะ	Rat Burana										
67 กรุงเทพมหานคร	BANGKOK METROPOLIS								0.0	1518.1	+ 13.2
68 สนามบินดอนเมือง	Don Muang Airport								0.0	1119.1	-393.8
69 บางเขน	Bang Khen								0.0	1399.7	-101.8
70 มีนบุรี	Min Buri										
71 ลาดกระบัง	Lat Krabang										
72 ศูนย์วิจัยบางนา	Bangk Na								0.0	1243.4	
73 กาญจนบุรี	KANCHANABURI					T			T	1579.2	+458.3
74 สังขละบุรี	Sangkhla Buri										
75 เพชรบูรณ์	Pilok										
76 ทองผาภูมิ	Thong Pha Phum								0.0	2246.9	+636.8
77 ศรีสวัสดิ์	Si Sawat										
78 ไทรโยค	Sai Yok										
79 พนมทวน	Phanom Thuan								0.0	977.9	+162.2
80 ท่าม่วง	Tha Muang								0.0	1188.9	+268.5
81 นครปฐม	NAKHON PATHOM								0.0	1337.9	+103.7
82 บางเลน	Bang Len								0.0	1040.2	-156.0
83 นครชัยศรี	Nakhon Chaisi								0.0	1276.9	+279.3
84 ราชบุรี	RATCHABURI								0.0	1013.2	-261.4
85 บ้านโป่ง	Ban Pong					T			T	1261.5	+249.4
86 โพธาราม	Photharam								0.0	1241.4	+ 99.3
87 ดำเนินสะดวก	Damnoen Saduak										
88 ปากท่อ	Pak Tho								0.0	869.1	-232.6
89 สมุทรสงคราม	SAMUT SONGKHRAM								0.0	1109.6	+ 15.5
90 บางคณฑี	Bang Khonthi								0.0	1577.3	+204.3
91 อัมพวา	Amphawa								0.0	936.0	-205.7
92 สมุทรสาคร	SAMUT SAKHON								0.0	1237.1	-102.9
93 กระทุ่มแบน	Kratum Baen								0.0	1292.8	+ 41.3
94 สมุทรปราการ	SAMUT PRAKAN								0.0	1130.5	-253.1
95 บางพลี	Bang Phli								0.0	1344.2	-104.9

สถานีฝน	Station	วันที่และจำนวนน้ำฝนเป็นมิลลิเมตร Date and amount of rainfall in millimeters							ฝนรวม วัน Total rainfall mm.	ฝนสะสมตั้งแต่ 1 มกราคม Accumulative rainfall since 1 January	
		ธันวาคม December								ปริมาณ Amount mm.	สูงต่ำกว่าปกติ Above or below Normal
		16	17	18	19	20	21	22			
ภาคตะวันออก	**EASTERN PART**										
1 นครนายก	NAKHON NAYOK								0.0	1728.8	-202.7
2 บ้านนา	Ban Na								0.0	1728.6	-266.7
3 ปากพลี	Pak Phli								0.0	1744.3	-193.0
4 องครักษ์	Ongkharak								0.0	1907.3	+ 99.7
5 ปราจีนบุรี	PRACHIN BURI *								0.0	1951.9	- 97.2
6 ประจันตคาม	Prachantakham								0.0	1625.0	- 52.9
7 บ้านสร้าง	Ban Sang										
8 ศรีมหาโพธิ	Si Maha Phot								0.0	1421.1	-275.5
9 กบินทร์บุรี	Kabin Buri*								0.0	1670.3	+117.8
10 สระแก้ว	Sa Kaeo								0.0	1825.9	+114.1
11 วัฒนานคร	Watthana Nakhon								0.0	1485.4	- 61.9
12 อรัญประเทศ	Aranyaprathet *								0.0	1480.4	- 88.7
13 ฉะเชิงเทรา	CHACHOENGSAO								0.0	1148.4	-227.5
14 บ้านโพธิ์	Ban Pho								0.0	1386.1	+134.1
15 ชลบุรี	CHON BURI *								0.0	1715.1	+329.5
16 พานทอง	Phan Thong								0.0	1388.2	+296.5
17 บ้านบึง	Ban Bung								0.0	1432.6	+156.3
18 เกาะสีชัง	Ko Sichang *					T			T	1895.0	+658.4
19 ศรีราชา	Si Racha								0.0	1566.3	+387.9
20 สัตหีบ	Sattahip *				T				T	1417.8	+ 93.4
21 ระยอง	RAYONG				2.0				2.0	1542.5	+230.2
22 บ้านค่าย	Ban Khai								0.0	1767.1	+502.0
23 แกลง	Klaeng				1.1				1.1	1977.2	- 43.0
24 จันทบุรี	CHANTHABURI *				2.5				2.5	2842.5	-321.0
25 ท่าใหม่	Tha Mai								0.0	1560.9	
26 มะขาม	Makham										
27 ตราด	TRAT				5.4				5.4	3473.0	-355.3
28 เขาสมิง	Khao Saming										
29 แหลมงอบ	Laem Ngop				3.0				3.0		
30 คลองใหญ่	Khlong Yai *				2.6				2.6	4374.7	-475.1
ภาคใต้	**SOUTHERN PART**										
1 เพชรบุรี	PHETCHABURI								0.0	877.0	-275.9
2 บ้านแหลม	Ban Laem								0.0	866.1	-325.4
3 บ้านลาด	Ban Lat								0.0	1118.9	- 25.8
4 ท่ายาง	Tha Yang								0.0	699.6	-137.1
5 ชะอำ	Cha-am								0.0	828.8	- 69.4
6 ประจวบคีรีขันธ์	PRACHUAP KHIRI KHAN *				7.6	T			7.6	1027.7	-107.6
7 หัวหิน	Hua Hin *				1.0	T			1.0	913.3	-130.2
8 ปราณบุรี	Pran Buri										
9 ชุมพร	CHUMPHON *	T			2.3	38.4	1.3		42.0	1856.5	-168.8

สถานีฝน	Station	วันที่และจำนวนน้ำฝนเป็นมิลลิเมตร Date and amount of rainfall in millimeters							ฝนรวม มม. Total rainfall mm.	ฝนรวมตั้งแต่ 1 มกราคม Accumulative rainfall since 1 January	
		วันที่ December								ปริมาณ มม. Amount mm.	สูงต่ำกว่าปกติ Above or below Normal
		16	17	18	19	20	21	22			
10 ท่าแซะ	Tha Sae				T	1.7			1.7	1556.7	-504.1
11 สวี	Sawi				24.4	65.5			89.9		
12 หลังสวน	Lang Suan				30.3	106.0			136.3		
13 สุราษฎร์ธานี	SURAT THANI*	11.5				2.3	43.5	T	57.3	1375.5	-351.2
14 ไชยา	Chaiya	7.1				14.3			21.4	1969.7	+304.3
15 เกาะสมุย	Ko Samui*	37.3			2.9	47.2	10.5	T	97.9	1917.1	+383.8
16 พุนพิน	Phunphin	6.9					31.0		37.9	1381.4	- 65.4
17 ท่าฉาง	Tha Chang	13.5				3.7	57.0		74.2		
18 กาญจนดิษฐ์	Kanchanadit										
19 บ้านนาสาร	Ban Na San										
20 นครศรีธรรมราช	NAKHON SI THAMMARAT*	22.6			12.9	42.6	115.4	60.5	254.0	2216.6	-178.6
21 สิชล	Sichon					70.1	90.2		160.3	1395.3	-588.8
22 ท่าศาลา	Tha Sala								0.0	2244.7	+259.6
23 ฉวาง	Chawang						28.6		28.6	1862.3	-120.0
24 ทุ่งสง	Thung Song	8.0					56.1		64.1	1636.9	-337.2
25 ร่อนพิบูลย์	Ron Phibun	15.0					98.5		113.5	1650.3	- 28.5
26 ปากพนัง	Pak Phanang				22.8		70.3		93.1		
27 พัทลุง	PHATTHALUNG				6.5		51.2		57.7	1701.3	-520.7
28 ควนขนุน	Khuan Khanun						45.6		45.6	1835.6	
29 ปากพยูน	Pak Phayun				29.0				29.0	989.2	
30 เขาชัยสน	Khao Chaison	2.5							2.5	1956.5	
31 สงขลา	SONGKHLA*	2.0	3.5		29.7	0.4	36.3	1.7	73.6	1765.2	-282.7
32 รัตภูมิ	Rattaphum	4.5	4.6			5.8	16.7		31.6	1475.7	
33 หาดใหญ่	Hat Yai	1.7	T		T	T	1.1	1.7	4.5	1345.4	
34 สะเดา	Sadao								0.0	1357.4	
35 ปัตตานี	PATTANI*			T			16.9	1.1	18.0	1798.4	+524.4
36 หนองจิก	Nong Chik	23.5							23.5	1144.8	
37 ยะหริ่ง	Yaring					7.4			7.4	1486.3	
38 มายอ	Mayo								0.0	1748.0	
39 โคกโพธิ์	Khok Pho								0.0	1938.9	
40 ปะนาเระ	Panare						85.7		85.7		
41 ยะลา	YALA						7.8		7.8	1889.0	
42 ยะหา	Yaha								0.0	1615.8	
43 รามัน	Raman						70.4		70.4	2060.2	
44 บันนังสตา	Bannang Satar						3.1		3.1		
45 เบตง	Betong								0.0	1589.0	
46 นราธิวาส	NARATHIWAT*				5.7	0.4	54.2	1.6	61.9	2256.7	-271.0
47 ยี่งอ	Yi-ngo						38.5		38.5	1945.0	
48 ระแงะ	Rangae										
49 ตากใบ	Tak Bai						88.4				
50 สุไหงโกลก	Sungai Kolok								0.0	1917.2	

สถานีฝน	Station	วันที่และจำนวนน้ำฝนเป็นมิลลิเมตร Date and amount of rainfall in millimeters ธันวาคม December 16	17	18	19	20	21	22	ฝนรวม มม. Total rainfall mm.	ฝนรวมตั้งแต่ 1 มกราคม Accumulative rainfall since 1 January ปริมาณ มม. Amount mm.	สูงต่ำกว่าปกติ Above or below Normal
51 ระนอง	RANONG*	5.3				22.3	11.4	T	39.0	3971.9	-367.7
52 กระบุรี	Kra Buri								0.0	2511.9	
53 พังงา	PHANGNGA					20.0			20.0	2420.5	
54 ตะกั่วป่า	Takua Pa					2.5			2.5	5202.9	
55 กะปง	Kapong								0.0	4525.3	
56 ท้ายเหมือง	Thai Muang					8.2			8.2	3541.3	
57 ตะกั่วทุ่ง	Takua Thung								0.0	3222.6	
58 ทับปุด	Thap Put										
59 ภูเก็ต	PHUKET*	T				0.2		0.3	0.5	2745.9	+423.3
60 สนามบินภูเก็ต	Phuket Airport*	T				0.9		T	0.9	3061.3	+448.9
61 กระบี่	KRABI						3.5		3.5	2102.8	
62 อ่าวลึก	Ao Luk								0.0	1947.6	
63 คลองท่อม	Khlong Tom					4.1	2.6		6.7	1662.0	
64 ตรัง	TRANG										
65 สนามบินตรัง	Trang Airport*						3.2	T	3.2	1926.4	-459.5
66 สิเกา	Sikao						0.6		0.6	1912.5	
67 ย่านตาขาว	Yan Ta Khao								0.0	2044.4	
68 ปะเหลียน	Palian								0.0	2295.8	
69 สตูล	SATUN										
70 ทุ่งหว้า	Thung Wa								0.0	1627.9	

สถานีฝน	Station	วันที่และจำนวนน้ำฝนเป็นมิลลิเมตร Date and amount of rainfall in millimeters							ฝนรวม มม. Total rainfall mm.	ฝนรวมตั้งแต่ 1 มกราคม Accumulative rainfall since 1 January	
		ธันวาคม December								ปริมาณ มม. Amount mm.	สูงต่ำกว่าปกติ Above or below Normal
		16	17	18	19	20	21	22			
กรุงเทพมหานคร	**BANGKOK METROPOLIS**										
1 สถานีเครื่องรับส่งวิทยุนนทบุรี	Overseas Radio Receiving Station								0.0	1229.7	
2 ร.ร. การช่างนนทบุรี	Nonthaburi Trade School								0.0	877.8	
3 พลังงานปรมาณูแห่งชาติ	Atomic Energy For Peace								0.0	1022.3	
4 กองกำกับการรถวิทยุฯ	MMP. Sub Division Car Center										
5 วิทยาลัยครูจันทรเกษม	Chankasem College Education								0.0	764.0	
6 การไฟฟ้าฝ่ายผลิต	Electrical Supply Authority								0.0	1078.9	
7 ศูนย์ฝึกการบินพลเรือน	Civil Aviation Training Center								0.0	935.4	
8 ร.ร. โยธินบูรณะ	Yothin Burana School										
9 สถานีรถไฟบางบำหรุ	Bang Bamru Railway Station								0.0	1157.2	
10 ร.ร. พาณิชการสยาม	Siam Commercial School								0.0	1216.0	
11 ร.ร. การประชาสัมพันธ์	Public Relation School								0.0	1312.7	
12 ร.ร. สามเสนนอก	Sam Sen Nok School								0.0	1070.7	
13 มหาวิทยาลัยรามคำแหง	Ramkhamhaeng University								0.0	1124.8	
14 ร.ร. ศรีอุลัย	Sri Ulai School								0.0	1223.1	
15 ร.ร. จิตรลดา	Chitlada School								0.0	1536.4	
16 เขตบางกะปิ	Bangkapi Boundary										
17 เขตหนองจอก	Nong Chok Boundary										
18 กระทรวงศึกษาธิการ	Ministry of Education								0.0	1065.5	
19 ร.ร. ช่างกลวิทยา	Changkol Vitthaya School								0.0	1225.7	
20 ร. 1 พัน 2 รอ.	Second Infantry Battalion										
21 บ้านมนังคศิลา	Ban Manangkha Sila										
22 ร.ร. โยสิตสโมสร	Kosit Samosorn School								0.0	1442.7	
23 ประตูน้ำปทุมวัน	Pathumvan Irr.								0.0	1311.5	
24 ร.ร. เฉลิมสาสน์ศึกษา	Chalocmsart Suksa School								0.0	917.1	
25 วิทยาลัยเพาะช่าง	Poh Chang College								0.0	1286.0	
26 ร.ร. มาแตร์เดอี	Mater Dei School										
27 สถานีจ่ายไฟฟ้าบางกะปิ	Sup Center of Electrial Supply-Bangkapi								0.0	1015.7	
28 วิทยาลัยพาณิชการธนบุรี	Thonburi Commercial College								0.0	1164.4	
29 วิทยาลัยครูบ้านสมเด็จ	Bansomdet Teacher College								0.0	1206.0	
30 เขตคลองสาน	Khlong San Boundary								0.0	1271.2	
31 ร.ร. เตรียมทหาร	Armed Force Academy Preparatory-School								0.0	1514.6	
32 ร.ร. กรุงเทพคริสเตียน	Bangkok Christian College								0.0	1162.7	
33 ร.ร. ศรีวิกรม์	Srivikorn School								0.0	1347.2	
34 ประตูน้ำพระโขนง	Prakhanong Irr.								0.0	1241.7	
35 ร.ร. สมชิดศึกษา	Somchit Suksa School										
36 ร.ร. ยานนาเวศวิทยากม	Yannaves Vitthayakhom School										
37 ร.ร. พระโขนง	Prakhanong School										
38 ร.ร. ช่องนนทรี	Chong Nonthri School										

อุณหภูมิสูงสุดและต่ำสุดประจำวันที่ ๑๖ — ๒๒ ธันวาคม ๒๕๑๗

Daily Max. and Min. Temperature 16 - 22 December 1974

สถานี	Station	อุณหภูมิสูงสุดและต่ำสุดเป็นองศา ซ. Max. and Min. Temperature in degree C.							เฉลี่ยสูงสุดต่ำสุด Average Max. Min.	เฉลี่ยในสัปดาห์ Weekly Mean	ค่าปกติประจำเดือน Monthly Normal
		16	17	18	19	20	21	22			
ภาคเหนือ	**NORTHERN PART**										
1 เชียงราย	CHIANG RAI	27.2 13.4	28.9 14.4	28.2 12.6	24.7 11.2	24.5 9.8	24.3 16.9	24.0 14.0	26.0 13.2	19.6	20.1
2 แม่ฮ่องสอน	MAE HONG SON	30.7 17.0	30.0 16.0	29.8 15.0	29.5 15.5	29.5 14.5	30.3 17.6	29.7 17.4	29.9 16.1	23.0	22.6
3 เชียงใหม่	CHIANG MAI	29.1 15.3	29.6 15.0	29.4 13.1	28.5 12.2	27.3 13.1	26.7 19.7	24.3 15.8	27.8 14.9	21.4	21.8
4 น่าน	NAN	30.2 17.9	30.0 16.1	30.6 14.7	28.0 14.1	28.5 13.5	26.7 19.1	29.0 17.8	29.0 16.2	22.6	22.1
5 ท่าวังผา	Tha Wang Pha	30.2 14.5	30.7 14.7	31.1 13.1	27.4 12.0	28.4 11.9	24.6 18.9	15.6	28.7 14.4	21.6	..
6 ลำปาง	LAMPANG	30.0 17.7	30.2 16.8	29.6 14.4	28.4 12.9	27.8 13.0	26.0 19.8	26.3 18.3	28.3 16.1	22.2	22.3
7 แม่สะเรียง	Mae Sariang	31.1 15.7	30.7 15.7	31.2 14.3	30.8 15.1	30.5 13.4	30.4 16.2	29.8 15.5	30.6 15.1	22.8	23.2
8 แพร่	PHRAE	30.6 17.7	31.1 16.9	31.8 15.5	28.0 15.4	28.1 15.3	27.3 19.2	23.8 16.6	28.7 16.6	22.6	22.6
9 อุตรดิตถ์	UTTARADIT	32.4 18.2	33.2 18.4	32.2 17.6	30.0 16.4	30.7 17.2	30.3 20.8	31.2 19.0	31.4 18.2	24.8	24.3
10 สนามบินอุตรดิตถ์	Uttaradit Airport	32.4 18.2	31.2 17.2	31.2 16.6	29.2 16.5	17.0	29.2 ..	..	30.6 17.1	23.8	..
11 ตาก	TAK	30.8 17.7	31.7 17.1	31.8 16.3	29.6 18.2	29.2 16.3	27.4 20.5	28.4 20.4	30.0 18.1	24.0	23.3
12 พิษณุโลก	PHITSANULOK	30.4 20.4	32.2 20.1	31.5 19.0	30.3 18.5	27.7 18.7	29.4 21.0	30.5 19.0	30.3 19.5	24.9	24.7
13 แม่สอด	Mae Sot	29.9 16.8	30.8 16.6	30.6 15.1	28.7 16.0	28.2 16.9	28.4 17.1	29.6 17.3	29.4 16.5	23.0	23.1
14 เพชรบูรณ์	PHETCHABUN	32.2 18.0	32.8 16.7	31.2 15.2	30.0 16.3	29.1 18.8	27.5 20.5	31.9 17.3	30.7 17.5	24.1	23.2
15 หล่มสัก	Lom Sak	33.2 18.5	32.0 16.8	30.5 14.0	29.6 17.4	28.4 18.0	27.8 19.2	17.5	30.2 17.3	23.8	..
16 วิเชียรบุรี	Wichian Buri	32.1 17.9	32.6 17.5	30.8 16.3	30.4 16.0	27.5 19.8	19.5	..	30.7 17.8	24.2	..
ภาคตะวันออกเฉียงเหนือ	**NORTHEASTERN PART**										
1 หนองคาย	NONG KHAI	29.4 18.1	30.1 16.9	29.0 16.9	27.7 16.0	25.1 16.8	25.2 17.7	27.0 18.5	27.6 17.3	22.4	22.9
2 เลย	LOEI	30.4 16.8	30.5 16.1	30.3 14.5	28.0 14.0	25.1 14.1	24.4 17.5	28.7 15.4	28.2 15.5	21.8	21.5
3 อุดรธานี	UDON THANI	29.2 18.7	29.7 17.0	28.3 17.5	27.5 16.0	24.5 17.4	25.0 17.5	28.0 18.4	27.4 17.5	22.4	22.4
4 สกลนคร	SAKON NAKHON	29.5 15.5	30.1 15.7	29.3 15.2	26.0 14.7	24.3 16.8	24.7 14.9	27.5 15.5	27.3 15.5	21.4	22.0
5 นครพนม	NAKHON PHANOM	29.7 14.3	30.3 15.3	28.7 14.8	26.7 16.3	22.0 18.9	24.8 15.8	27.5 12.9	27.1 15.5	21.3	22.0
6 มุกดาหาร	Mukdahan	28.7 16.8	29.0 17.9	27.8 17.9	25.1 16.7	23.7 16.5	20.0 15.5	26.7 15.5	25.8 16.7	21.2	22.1
7 ขอนแก่น	KHON KAEN	29.6 17.1	30.4 17.5	30.0 17.0	27.1 16.0	24.8 16.6	26.2 17.0	28.5 16.9	28.1 16.9	22.5	23.1
8 โกสุมพิสัย	Kosum Phisai	29.2 16.6	29.7 17.5	28.9 16.7	26.4 16.3	25.4 16.0	17.1	..	27.9 16.7	22.3	..
9 ร้อยเอ็ด	ROI ET	29.3 16.9	30.2 19.0	28.5 18.3	27.0 16.1	24.4 16.0	24.8 14.9	27.4 17.0	27.4 16.9	22.2	23.2
10 ชัยภูมิ	CHAIYAPHUM	29.7 18.3	30.2 18.5	29.3 18.6	28.6 19.2	25.5 19.0	26.4 19.7	28.2 18.7	28.3 18.8	23.6	23.6
11 อุบลราชธานี	UBON RATCHATHANI	30.0 17.0	30.2 18.1	29.7 18.3	25.3 18.7	26.4 17.3	26.8 16.9	28.9 16.6	28.2 17.6	22.9	23.9
12 สุรินทร์	SURIN	29.6 17.3	29.9 18.1	30.4 18.6	26.4 17.6	26.8 17.2	26.8 16.7	29.0 16.9	28.4 17.5	23.0	23.5
13 ท่าตูม	Tha Tum	28.9 16.1	29.8 17.5	28.1 17.7	24.9 17.5	25.7 17.0	25.9 15.2	27.8 16.5	27.3 16.8	22.0	..
14 นางรอง	Nang Rong	29.3 17.3	30.3 18.8	29.6 17.9	26.9 18.4	26.1 17.8	26.5 17.2	15.8	28.1 17.6	22.8	..

สถานี	Station	อุณหภูมิสูงสุดและต่ำสุดเป็นองศา ซ. Max. and Min. Temperature in degree C.							เฉลี่ยสูงสุดต่ำสุด Average Max. Min.	เฉลี่ยในสัปดาห์ Weekly Mean	ค่าปกติประจำเดือน Monthly Normal
		16	17	18	19	20	21	22			
นครราชสีมา	NAKHON RATCHASIMA	29.0 17.6	30.7 17.0	30.6 15.8	27.8 17.0	24.6 18.3	25.9 17.5	27.9 17.2	28.1 17.2	22.7	23.2
โชคชัย	Chok Chai	29.1 16.7	29.7 17.1	29.2 15.9	27.5 15.7	24.7 18.2	26.1 17.2	.. 17.3	27.7 16.9	22.3	..
ภาคกลาง	**CENTRAL PART**										
นครสวรรค์	NAKHON SAWAN	32.0 19.7	32.4 20.0	32.3 18.1	30.4 17.7	28.7 19.6	30.1 21.5	30.9 18.0	31.0 19.2	25.1	24.6
ลพบุรี	LOP BURI	32.0 21.0	32.0 19.0	31.0 19.0	31.0 21.0	27.0 22.3	27.6 20.8	29.6 19.8	30.0 20.4	25.2	25.4
สุพรรณบุรี	SUPHAN BURI	31.6 18.3	32.0 18.8	31.3 18.4	29.7 17.7	25.9 19.7	27.1 18.7	29.5 16.5	29.6 18.3	24.0	24.9
กาญจนบุรี	KANCHANABURI	30.5 18.7	32.0 18.9	31.4 18.7	28.4 18.2	25.1 21.8	27.6 21.3	30.2 18.0	29.3 19.4	24.4	24.3
ทองผาภูมิ	Thong Pha Phum	31.3 18.0	32.4 18.0	31.1 18.0	29.6 14.5	27.3 16.3	29.9 16.0	30.0 16.2	30.2 16.7	23.4	..
สนามบินดอนเมือง	Dong Muang Airport	30.2 19.0	30.0 19.8	30.2 19.0	28.0 18.0	27.0 19.8	26.1 18.9	28.5 18.4	28.6 19.0	23.8	25.9
กรุงเทพมหานคร	BANGKOK METROPOLIS	33.0 20.0	33.0 20.8	32.8 19.9	30.1 19.1	29.2 21.9	29.0 20.3	31.0 18.2	31.2 20.0	25.6	25.9
ศูนย์วิจัย ฯ บางนา	Bang Na	31.0 21.0	31.6 21.3	31.5 19.8	29.0 17.0	29.2 20.6	28.1 21.0	.. 18.3	30.1 19.8	25.0	..
ภาคตะวันออก	**EASTERN PART**										
ปราจีนบุรี	PRACHIN BURI	32.8 19.5	33.3 19.7	31.7 19.5	29.9 21.5	28.7 21.2	28.0 19.6	30.5 19.2	30.7 20.0	25.4	25.5
กบินทร์บุรี	Kabin Buri	31.7 19.7	32.0 19.9	31.2 18.9	30.0 19.1	27.5 20.0	27.5 19.9	.. 19.6	30.0 19.6	24.6	..
อรัญประเทศ	Aranyaprathet	28.8 19.0	31.2 18.5	31.8 18.4	30.0 19.4	28.5 20.0	29.0 17.5	30.0 17.7	29.9 18.6	24.2	24.6
ชลบุรี	CHON BURI	33.2 21.4	32.4 20.8	33.1 19.9	30.3 19.5	29.4 21.0	30.1 20.7	31.8 19.3	31.5 20.4	26.0	25.7
เกาะสีชัง	Ko Si Chang	30.0 23.9	30.0 22.0	30.4 23.2	29.6 22.5	28.3 22.1	27.5 22.4	28.9 21.8	29.2 22.6	25.9	26.4
สัตหีบ	Sattahip	32.0 22.4	31.0 20.4	32.2 20.7	31.5 19.0	30.0 20.7	31.1 21.7	30.6 20.1	31.2 20.7	26.0	27.2
ระยอง	RAYONG	33.0 21.5	33.3 20.6	33.5 19.5	32.0 19.6	30.5 20.5	32.3 20.3	.. 19.2	32.4 20.2	26.3	..
จันทบุรี	CHANTHABURI	29.8 22.2	32.0 20.2	31.2 20.1	28.1 21.4	28.5 19.3	28.8 19.9	29.6 19.9	29.7 20.4	25.0	25.6
กลองใหญ่	Khlong Yai	31.8 21.5	30.7 20.2	31.2 19.9	29.7 22.5	31.1 21.7	32.2 22.7	33.2 21.5	31.4 21.4	26.4	26.2
ภาคใต้	**SOUTHERN PART**										
หัวหิน	Hua Hin	29.5 22.5	29.8 21.8	28.8 21.7	27.8 21.6	25.4 21.7	28.2 22.1	28.0 21.0	28.2 21.8	25.0	25.3
ประจวบคีรีขันธ์	PRACHUAP KHIRI KHAN	30.0 22.0	30.5 20.2	30.2 20.8	30.8 21.3	24.0 20.4	28.3 21.9	29.7 20.3	29.0 21.0	25.0	25.0
ชุมพร	CHUMPHON	26.5 21.0	30.0 20.3	30.0 19.7	29.7 19.4	26.0 21.9	26.7 21.4	27.8 21.6	28.1 20.8	24.4	24.9
สุราษฎร์ธานี	SURAT THANI	25.2 22.3	28.4 21.4	29.0 21.2	29.2 19.6	28.0 23.1	24.1 21.7	27.8 22.2	27.4 21.6	24.5	25.6
เกาะสมุย	Ko Samui	26.8 23.1	30.0 22.5	30.4 22.7	30.2 22.6	27.6 23.5	26.5 23.5	28.8 25.4	28.6 23.3	26.0	..
นครศรีธรรมราช	NAKHON SI THAMMARAT	27.1 22.0	29.4 22.9	29.8 22.5	29.8 21.8	28.3 22.1	24.0 23.0	27.2 21.5	27.9 22.2	25.0	25.8
สงขลา	SONGKHLA	30.8 22.8	30.5 23.9	30.8 25.3	30.3 23.7	29.8 22.9	28.3 24.1	30.0 23.5	30.1 23.7	26.9	26.6
ปัตตานี	PATTANI	30.4 21.9	30.0 22.8	30.4 21.4	30.2 22.5	29.3 22.4	28.4 22.1	28.7 22.6	29.6 22.2	25.9	25.8
นราธิวาส	NARATHIWAT	30.6 22.0	30.5 23.1	30.2 22.7	30.2 22.4	28.0 22.6	28.5 22.2	30.4 22.7	29.8 22.5	26.2	25.8
ระนอง	RANONG	24.5 21.0	31.4 20.1	32.1 20.2	31.4 19.3	25.5 21.9	25.1 21.4	29.6 23.5	28.5 21.0	24.8	25.7
ภูเก็ต	PHUKET	30.7 24.7	31.4 23.9	31.8 24.3	31.1 22.1	30.9 24.2	30.5 23.6	30.5 24.3	31.0 23.9	27.4	27.2
สนามบินภูเก็ต	Phuket Airport	30.5 22.6	31.0 23.8	31.0 20.7	31.3 18.9	31.0 23.7	31.0 22.0	29.9 23.4	30.8 22.2	26.5	26.5
สนามบินตรัง	Trang Airport	31.4 22.5	31.0 22.8	31.8 20.9	31.9 19.5	31.6 22.1	29.8 22.5	30.7 23.6	31.2 22.0	26.6	26.5

แก้ไขเพิ่มเติมรายงานจำนวนน้ำฝนเนื่องจากได้รับรายงานภายหลัง สำหรับรายงานอากาศประจำสัปดาห์ ฉบับที่ ๕๐/๒๕๑๗

Corrections for late rainfall data reports in weekly weather report No. 50/1974

สถานีฝน	Station	วันที่และจำนวนน้ำฝนเป็นมิลลิเมตร Date and amount of rainfall in millimeters ธันวาคม December 9	10	11	12	13	14	15	ฝนรวม มม. Total rainfall mm.	ฝนรวมตั้งแต่ 1 มกรา Accumulative rainfall since 1 January ปริมาณ มม. Amount mm.	สูงต่ำกว่าปก Above or below Normal
ภาคใต้	SOUTHERN PART										
10 ท่าแซะ	Tha Sae							18.5	54.3	1551.0	-492.7
11 สวี	Sawi							34.2	49.9		
14 ไชยา	Chaiya							44.6	66.5	1948.3	+32 5
17 ท่าชาง	Tha Chang							17.0	28.9		
21 สิชล	Sichon							70.8	70.8	1235.0	-685.9
22 ท่าศาลา	Tha Sala							98.7	98.7	2244.7	+315.2
23 ฉวาง	Chawang							28.1	28.1	1833.7	-114.1
24 ทุ่งสง	Thung Song							29.9	29.9	1572.8	-368.2
25 ร่อนพิบูลย์	Ron Phibun							40.0	140.9	1536.8	- 74.6
26 ปากพนัง	Pak Phanang						65.2	73.4	183.6		
27 พัทลุง	PHATTHALUNG							32.4	168.4	1643.6	-467.8
28 ควนขนุน	Khuan Khanun							26.1	161.9	1790.0	
30 เขาชัยสน	Khao Chaison							12.8	12.8	1054.0	
32 รัตภูมิ	Rattaphum							12.5	48.3	1444.1	
34 สะเดา	Sadae							45.6	45.6	1337.4	
37 ยะหริ่ง	Yaring							32.4	152.1	1398.9	
38 มายอ	Maye							36.2	103.0	1748.0	
39 โคกโพธิ์	Khok Pho						17.4	22.1	55.1	1938.9	
40 ปะนาเระ	Panare							4.5	28.5		
41 ยะลา	YALA							29.5	62.9	1801.2	
42 ยะหา	Yaha							63.3	75.2	1613.8	
44 บันนังสตา	Bannang Satar							20.0	52.7		
47 ยี่งอ	Yi-ngo							15.7	36.5	1906.5	
55 กะปง	Kapeng						50.4	7.2	66.6	4525.3	
56 ทายเหมือง	Thai Muang							40.6	44.0	3533.1	
68 ปะเหลียน	Palian							71.7	81.8	2295.8	
70 ทุ่งหว้า	Thung Wa							2.0	7.0	1627.9	

REMARKS

1. **Meteorological Department's Station (with * mark).** Rainfall observation is performed daily at 07.00 a.m. by the Meteorological Department's personnel. Therefore the daily rainfall amount in this publication means the total amount of rainfall in 24-hr. period from 07.00 a.m. of the recorded date to 07.00 a.m. of the following day.

2. **Voluntary Rainfall Station (without * mark)** located at Distric or Province. Rainfall observation is perfomed daily at 09.00 a.m. by the voluntary observer. The daily rainfall amount means the total amount of rainfall in 24-hr. period from 09.00 a.m. of the recorded date to 09.00 a.m. of the following day.

3. **Rainfall and Temperature Data.** The daily rainfall and temperature observations are submitted to the Meteorological Department soon after the measurement by the following means:-
   — the Meteorological Department's stations send their observations by radio and telegraph.
   — the voluntary rainfall stations send their observations by telegraph.

   Those daily reports generally arrive at the Meteorological Department from about 07.00 a.m. to 07.00 p.m.

4. **Data.** Various data published in this publication are obtained from radio and telegraph reports. Therefore the user should be cautious in using them. If there is any doubts please inquire the Rainfall Statistics Section of Hydrometeorology Division for further informations.

5. **Various Symbols.** The symbols used in this publication have the following meanings:—

Blank	**represents**	**No rainfall or report of observation does not arrive in time for publication**
T	„	**Trace or light rainfall with amount less than 0.1 mm.**
*	„	Meteorological Department's station

Meteorological Department
Bangkok Metropolis

Hydrometeorology Division
Tel. 916053, 910178

- **กำหนดออก** สัปดาห์ละ 1 ฉบับ ปีละ 52 ฉบับ
- **ค่าบำรุง** ฉบับละ 5 บาท ปีละ 150 บาท
- **การบอกรับ** ติดต่อที่กองอุตุนิยมวิทยาอุทก กรมอุตุนิยมวิทยา

โทร. 916053

พิมพ์ที่โรงพิมพ์กรมอุตุนิยมวิทยา กระทรวงคมนาคม กรุงเทพมหานคร

เรืองเอก เจตน์ ไชยลาโภ ผู้พิมพ์โฆษณา 2517

1041/593
3.4 we

กรมอุตุนิยมวิทยา กระทรวงคมนาคม

รายงานอากาศประจำสัปดาห์ ระหว่างวันที่ ๒๓ – ๒๙ ธันวาคม ๒๕๑๗

และ

การคาดหมายลักษณะอากาศ ระหว่างวันที่ ๓๐ ธันวาคม ๒๕๑๗ – ๕ มกราคม ๒๕๑๘

ฉบับที่ ๕๒/๒๕๑๗

ATMOSPHERIC SCIENCES LIBRARY
JAN 1 1975
N.O.A.A.
U. S. Dept. of Comm.

ดร. เจริญ เจริญรัชต์ภาคย์

อธิบดีกรมอุตุนิยมวิทยา

METEOROLOGICAL DEPARTMENT

MINISTRY OF COMMUNICATIONS

BANGKOK, THAILAND

WEEKLY WEATHER REPORT

DURING THE PERIOD 23 – 29 DECEMBER 1974

AND

WEATHER OUTLOOK

DURING 30 DECEMBER 1974 – 5 JANUARY 1975

No. 52/1974

Charoen Charoen - rajapark

Director — General

หมายเหตุ

1. **สถานีของกรมอุตุนิยมวิทยา** (ที่มีเครื่องหมาย *) ทำการตรวจวัดจำนวนฝนตกเวลา 07.00 น. ทุก ๆ วัน โดยเจ้าหน้าที่ของกรมอุตุนิยมวิทยา ดังนั้น จำนวนฝนรายวันในรายงานเล่มนี้ หมายถึงปริมาณฝนรวมในช่วงเวลา 24 ชม. ตั้งแต่เวลา 07.00 น. ของวันที่แจ้งไว้ในรายงานจนถึงเวลา 07.00 น. ของวันรุ่งขึ้น

2. **สถานีฝน** (ที่ไม่มีเครื่องหมาย *) ตามอำเภอหรือจังหวัด ทำการตรวจวัดจำนวนฝนตกเวลา 09.00 น. ทุก ๆ วัน โดยเจ้าหน้าที่ที่อยู่ในอำเภอหรือจังหวัดที่ได้รับแต่งตั้งจากกรมอุตุนิยมวิทยา ดังนั้น จำนวนฝนรายวัน หมายถึงปริมาณฝนรวมในช่วงเวลา 24 ชม. ตั้งแต่เวลา 09.00 น. ของวันที่แจ้งไว้ในรายงานจนถึงเวลา 09.00 น. ของวันรุ่งขึ้น

3. **ข้อมูลฝนและอุณหภูมิ** ที่พิมพ์ในรายงานประจำสัปดาห์เล่มนี้ เป็นผลการตรวจวัดฝนที่เจ้าหน้าที่ผู้ทำการตรวจรายงานส่งมายังกรมอุตุนิยมวิทยาทุก ๆ วัน ภายหลังการตรวจดังนี้.—

   — สถานีของกรมอุตุนิยมวิทยา ส่งรายงานทางวิทยุสื่อสารและโทรเลข
   — สถานีฝนตามอำเภอหรือจังหวัด ส่งรายงานทางโทรเลข

   รายงานดังกล่าวนี้จะส่งมาถึงกรมอุตุนิยมวิทยาตั้งแต่เวลาประมาณ 07.00 น. จนถึงเวลา 19.00 น. ทุก ๆ วัน

4. **ข้อมูลต่าง ๆ** เหล่านี้ได้ดำเนินการจัดพิมพ์จากรายงานที่ได้รับทางวิทยุสื่อสารและโทรเลข โดยยังไม่ได้ทำการตรวจสอบ เพื่อสนองความต้องการแก่ผู้ใช้อย่างรีบด่วน ดังนั้น ผู้ใช้จึงควรพิจารณาข้อมูลก่อนที่จะนำไปใช้ หากมีข้อสงสัยประการใด โปรดติดต่อสอบถามเจ้าหน้าที่แผนกสถิติฝน กองอุตุนิยมวิทยาอุทก

5. **สัญญลักษณ์ต่าง ๆ** มีความหมายดังนี้.—

ช่องว่าง	แสดงว่า	ไม่มีฝนหรือยังไม่ได้รับรายงานประจำวัน
T	”	ฝนตกเล็กน้อยวัดได้ไม่ถึง 0.1 มม.
*	”	เป็นสถานีของกรมอุตุนิยมวิทยา

กองอุตุนิยมวิทยาอุทก กรมอุตุนิยมวิทยา
กรุงเทพมหานคร โทร. 916053, 910178

การคาดหมายลักษณะอากาศใน ๗ วันข้างหน้า

ตั้งแต่วันที่ ๓๐ ธันวาคม ๒๕๑๗ – ๕ มกราคม ๒๕๑๘

ลักษณะทั่วไป

ลมมรสุมตะวันออกเฉียงเหนือยังคงปกคลุมประเทศไทยตอนบนและอ่าวไทย

ภาคเหนือ ภาคตะวันออกเฉียงเหนือ ภาคกลาง ภาคตะวันออก อ่าวไทย ฝั่งตะวันออก	ตลอดสัปดาห์ท้องฟ้าโปร่ง อากาศค่อนข้างหนาว โดยเฉพาะในภาคเหนือและภาคตะวันออกเฉียงเหนืออุณหภูมิจะเปลี่ยนแปลงเล็กน้อย
อ่าวไทย ฝั่งตะวันตก	ตลอดสัปดาห์จะมีฝน หรือฝนฟ้าคะนองกระจาย ทางตอนล่างของอ่าว
ภาคใต้ ฝั่งตะวันตก	ตลอดสัปดาห์จะมีฝนเป็นแห่ง ๆ
กรุงเทพมหานคร	ตลอดสัปดาห์ท้องฟ้าโปร่งและอากาศเย็น อุณหภูมิจะเปลี่ยนแปลงเล็กน้อย

กรมอุตุนิยมวิทยา
๓๐ ธ.ค. ๗๗

Weather outlook for the period 30 December 1974 - 5 January 1975

General Situation

The northeast monsoon continues to prevail over Thailand and the Gulf of Thailand.

Northern Part: Northeastern Part: Central Part: Eastern Part: Gulf of Thailand, East Coast:	Throughout the week, fair and rather cold particulary in the Northern and Northeastern parts, slight change in temperature.
Gulf of Thailand, West Coast:	Throughout the week, scattered showers or thundershowers over the southern portion.
Southern Thailand, West Coast:	Throughout the week, isolated showers.
Bangkok Metropolis:	Throughout the week, fair and cool, slight change in temperature.

Meteorological Department
30 December 1974

สรุปลักษณะอากาศทั่วไปในรอบสัปดาห์
ทั้งแต่วันที่ ๒๓ – ๒๙ ธันวาคม ๒๕๑๗

๑. ตลอดสัปดาห์ บริเวณความกดอากาศสูงในประเทศจีนซึ่งมีกำลังค่อนข้างอ่อนได้แผ่ปกคลุมประเทศไทยตอนบน โดยมีลมมรสุมตะวันออกเฉียงเหนือซึ่งมีกำลังปานกลางพัดปกคลุมประเทศไทย ในขณะเดียวกันพายุดีเปรสชั่นซึ่งก่อตัวขึ้นในมหาสมุทรแปซิฟิคได้ทวีกำลังแรงขึ้นเป็นพายุไซโคลน "คิต" เคลื่อนตัวทางตะวันตกผ่านตอนกลางของฟิลิปปินส์ลงสู่ทะเลจีนใต้แล้วอ่อนกำลังลงเป็นพายุดีเปรสชั่น พายุนี้ได้เคลื่อนตัวต่อมาทางทิศตะวันตกค่อนไปทางใต้เล็กน้อยเข้าสู่บริเวณอ่าวไทย หลังจากนั้นได้เคลื่อนตัวขึ้นฝั่งตะวันตกของอ่าวไทยบริเวณจังหวัดสงขลา แล้วเคลื่อนตัวต่อมาทางตะวันตกผ่านจังหวัดตรังลงสู่ทะเลอันดามัน และในที่สุดได้สลายตัวไปในตอนกลางของสัปดาห์ ลักษณะเช่นนี้ทำให้ตลอดสัปดาห์ท้องฟ้าโปร่งเป็นส่วนมากและอากาศเย็นโดยทั่วไปในภาคเหนือและภาคตะวันออกเฉียงเหนือของประเทศไทย เว้นแต่ทางตอนบนของภาคอากาศค่อนข้างเย็น ภาคกลางและภาคตะวันออกอากาศค่อนข้างเย็น สำหรับฝนปรากฏว่ามีฝนเล็กน้อยเป็นแห่ง ๆ ในบริเวณประเทศไทยตอนบนในตอนกลางของสัปดาห์ ส่วนภาคใต้ตลอดสัปดาห์มีฝนและฝนฟ้าคะนองเกือบทั่วไปในบริเวณอ่าวไทยฝั่งตะวันตกตั้งแต่จังหวัดชุมพรลงไป โดยมีฝนตกหนักถึงหนักมากเป็นแห่ง ๆ และก่อให้เกิดน้ำท่วมเป็นบางแห่งในบริเวณจังหวัดนครศรีธรรมราชและนราธิวาส ภาคใต้ฝั่งตะวันตกมีฝนเล็กน้อยถึงปานกลางเป็นแห่ง ๆ ในตอนกลางสัปดาห์

๒. รายงานอุณหภูมิต่ำสุดในภาคต่าง ๆ ของประเทศไทยมีดังนี้.–

ภาคเหนือ	๑๓.๔ °ซ.ที่	อ.เมือง	จ.เชียงราย	เมื่อวันที่ ๒๔ ธ.ค.
ภาคตะวันออกเฉียงเหนือ	๑๖.๖ °ซ.ที่	อ.เมือง	จ.นครพนม	" ๒๓ "
ภาคกลาง	๑๕.๕ °ซ.ที่	อ.ทองผาภูมิ	จ.กาญจนบุรี	" ๒๓ "
ภาคตะวันออก	๑๗.๐ °ซ.ที่	อ.อรัญประเทศ	จ.ปราจีนบุรี	" ๒๔ "
ภาคใต้	๑๔.๓ °ซ.ที่	อ.เมือง	จ.ชุมพร	" ๒๔ "

๓. รายงานฝนสูงสุดมีดังนี้.–

ภาคใต้	๑๔๘.๑มม.ที่	อ.ท่าศาลา	จ.นครศรีธรรมราช	เมื่อวันที่ ๒๔ ธ.ค.

กรมอุตุนิยมวิทยา
๓๐ ธ.ค.๑๗

General Situation

Period 23 - 29 December 1974

1. A relatively weak anticyclone over Mainland China dominated Upper Thailand throughout the week, and the associated moderate northeast monsoon wind prevailed over Thailand. Meanwhile the tropical depression which had developed in the Pacific Ocean increased its strength to a tropical storm named "KIT", and moved westward passing through the Central part of the Philippines into the South China Sea, and then weakened its strength to tropical depression. It moved further westsouthwestward into the Gulf of Thailand, and landed at the Gulf of Thailand West Coast in the vicinity of Sengkhla Province, and then moved westward crossing Trang Province into the Andaman Sea, and eventually dissipated over sea in the middle of the period.

Consequently throughout the week mainly fair and cool in general were experienced over the northern and northeastern parts except for relatively cold in the upper portions. Somewhat cool weather was also experienced over the central and eastern parts. However, widely scattered light showers were reported over Upper Thailand in the middle of the period. For Southern Thailand throughout the week, almost widespread rainshowers and thundershowers with widely scattered heavy to very heavy falls were reported over the Gulf of Thailand West Coast in the areas southward from Chumphon Province, and produced in floodings over some areas in Nakhon Si Thammarat and Narathiwat Provinces. Widely scattered light to moderate showers were also registered in Southern Thailand West Coast during the middle of the period.

2. Lowest temperatures in the various parts of Thailand were as follow:-

Northern Part	11.4 C.at Amphoe Muang,	Chiang Rai	on 24	December
Northeastern Part	12.6 C.at Amphoe Muang,	Nakhon Phanom	" 23	"
Central Part	15.5 C.at Thong Pha Phum,	Kanchanaburi	" 23	"
Eastern Par	17.0 C.at Aranyaprathet,	Prachin Buri	" 24	"
Southern Part	19.3 C.at Amphoe Muang,	Chumphon	" 24	"

3. The heaviest rainfall was recorded at the following place:-

Southern Part 188.1 mm.at Tha Sala, Nakhon Si Thammarat on 25 Dec.

Meteorological Department
30 December 1974

ข่าวอากาศเพื่อการเกษตรประจำสัปดาห์

ข้อความทั่วไป

ในสัปดาห์นี้ภาคเหนือ และภาคตะวันออกเฉียงเหนือยังคงมีอากาศค่อนข้างหนาว ส่วนภาคกลาง ภาคตะวันออก และภาคใต้มีอากาศเย็น สำหรับภาคใต้ซึ่งเคยมีฝนตกหนักในสัปดาห์ที่แล้วจะมีปริมาณน้อยลงในสัปดาห์นี้ โดยจะมีฝนหรือฝนฟ้าคะนองกระจายเฉพาะอย่างยิ่งทางตอนล่างของภาคใต้

กองอากาศเกษตร กรมอุตุนิยมวิทยา

๓๐ ธันวาคม ๒๕๑๗

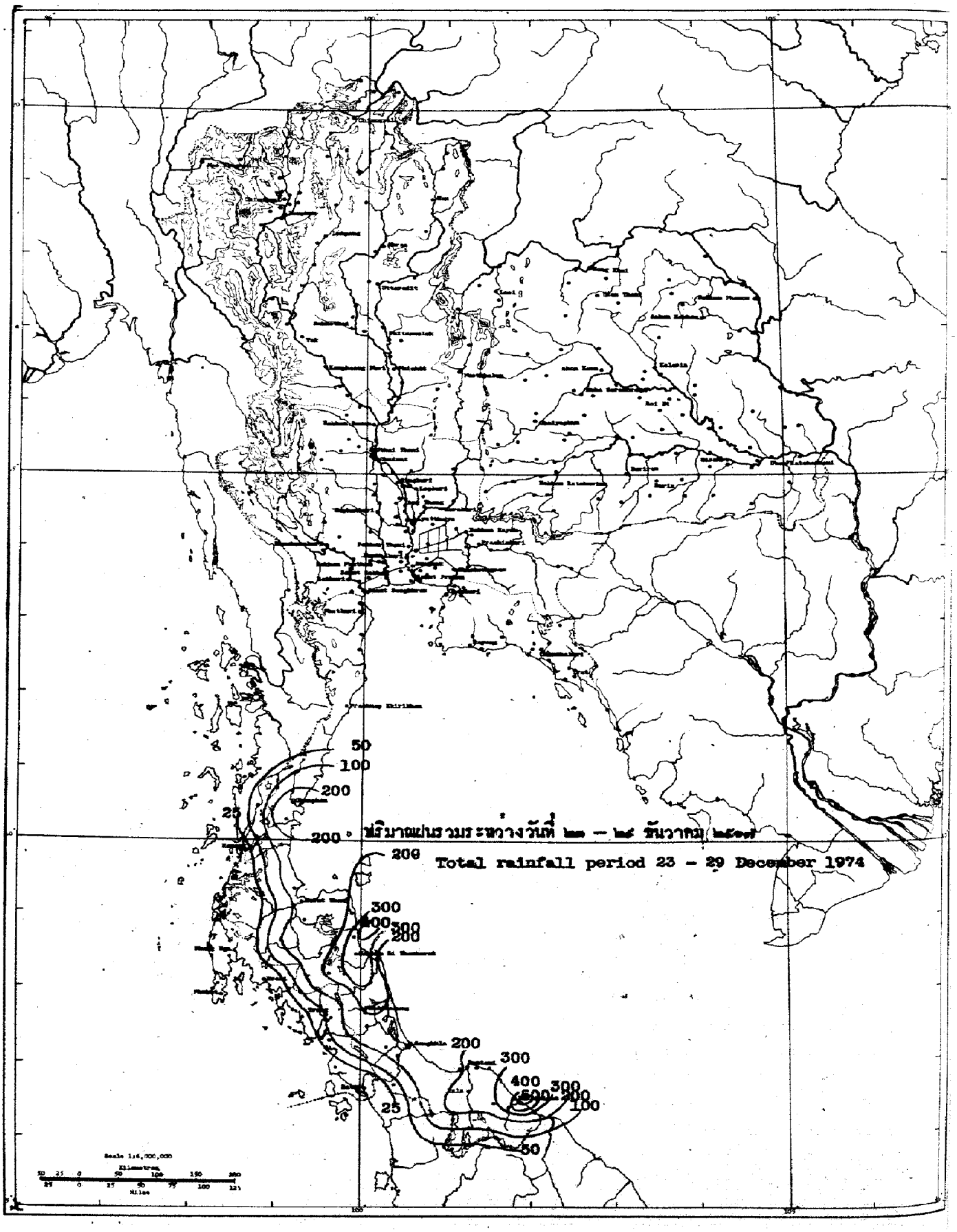
50
100
200
25
200
ปริมาณฝนรวมระหว่างวันที่ ๒๓ – ๒๙ ธันวาคม ๒๕๑๗
Total rainfall period 23 – 29 December 1974
200
300
400
300
200
200
300
400
300
200
100
25
50

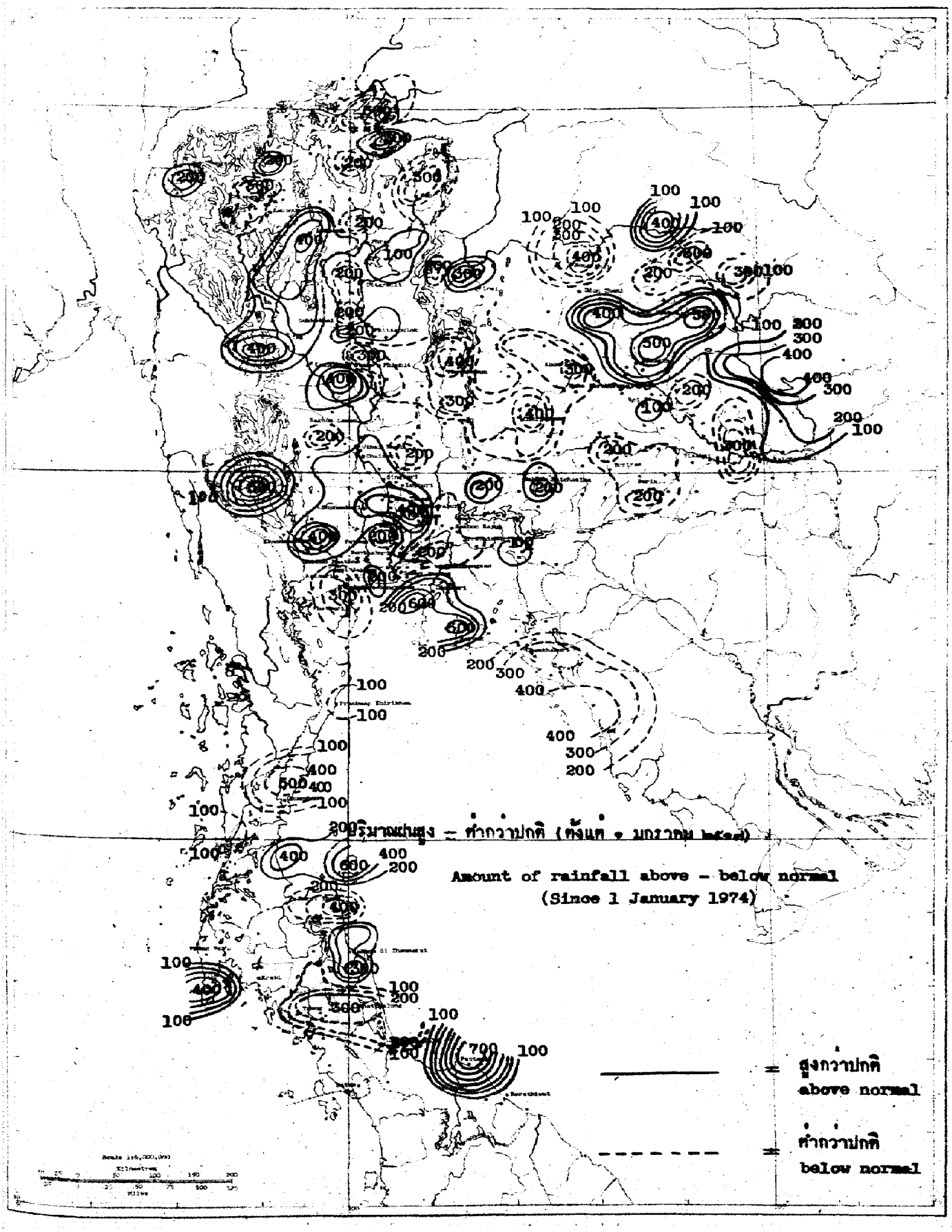
ปริมาณฝนสูง – ต่ำกว่าปกติ (ตั้งแต่ 1 มกราคม ๒๕๑๗)
Amount of rainfall above – below normal
(Since 1 January 1974)
สูงกว่าปกติ
above normal
ต่ำกว่าปกติ
below normal

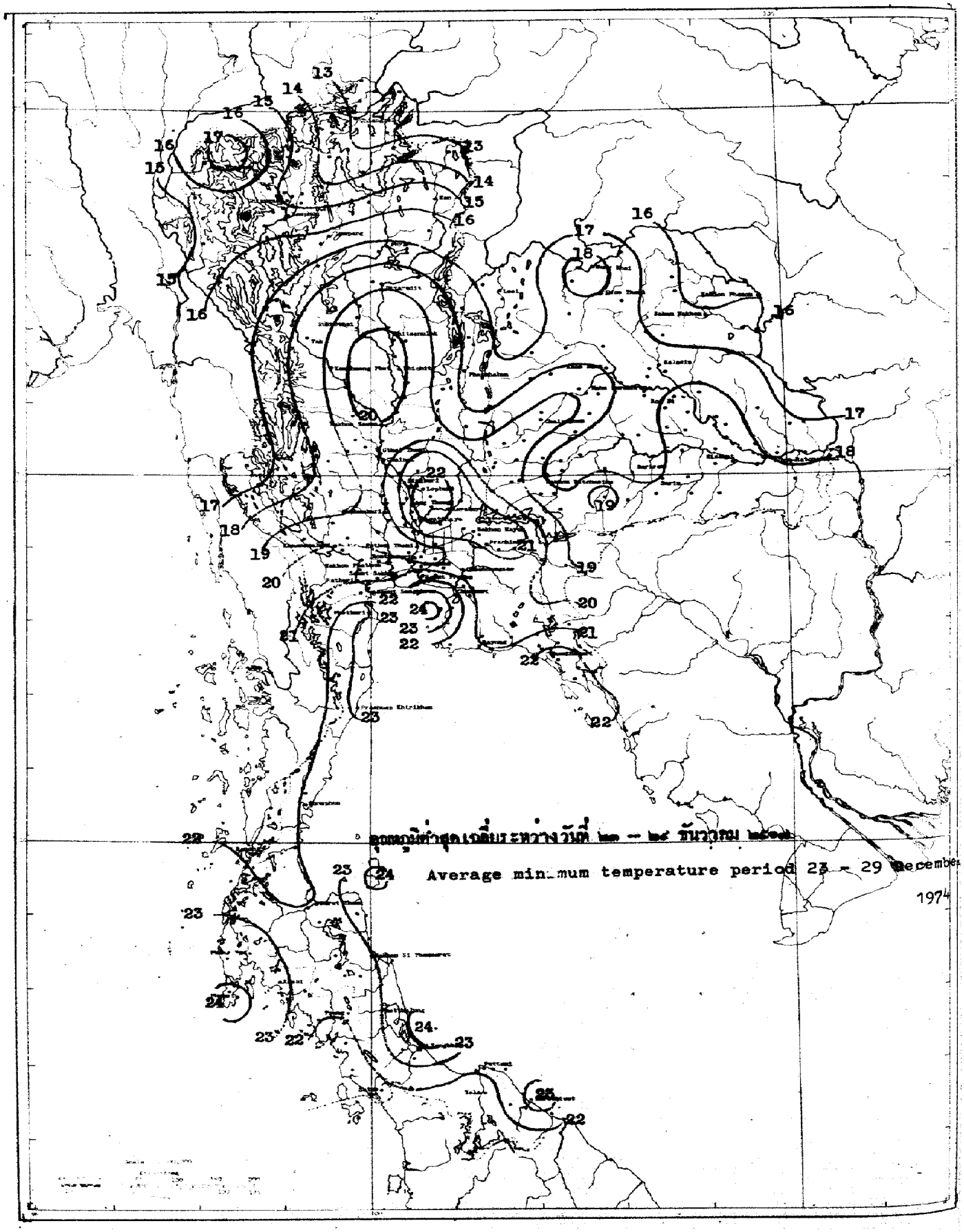
Average min_mum temperature period 23 - 29 December
1974

สถานีฝน	Station	วันที่และจำนวนน้ำฝนเป็นมิลลิเมตร Date and amount of rainfall in millimetres ธันวาคม December 23	24	25	26	27	29	29	ฝนรวม มม. Total rainfall mm.	ฝนรวมตั้งแต่ 1 มกราคม Accumulative rainfall since 1 January ปริมาณ มม. Amount mm.	สูงต่ำกว่าปกติ Above or below Normal
ภาคเหนือ	**NORTHERN PART**										
1 **เชียงราย**	**CHIANG RAI***								0.0	1561.7	-223.7
2 แม่สาย	Mae Sai								0.0	1657.3	+ 82.7
3 เชียงแสน	Chiang Saen								0.0	1573.5	- 10.7
4 เชียงของ	Chiang Khong								0.0	1464.2	-132.1
5 แม่จัน	Mae Chan								0.0	1680.9	
6 แม่สรวย	Mae Suai								0.0	1246.2	- 75.6
7 เทิง	Thoeng								0.0	1291.1	-387.0
8 เชียงคำ	Chiang Kham								0.0	1858.3	+493.4
9 เวียงป่าเป้า	Wiang Pa Pao										
10 พาน	Phan								0.0	1084.5	-289.1
11 แม่ใจ	Mae Chai								0.0	1445.8	+105.2
12 พะเยา	Phayao										
13 จุน	Chun										
14 **แม่ฮ่องสอน**	**MAE HONG SON***								0.0	1210.2	- 44.8
15 ปาย	Pai										
16 ขุนยวม	Khun Yuam								0.0	1482.7	+235.5
17 แม่ลาน้อย	Mae La Noi								0.0	493.3	
18 แม่สะเรียง	Mae Sariang*								0.0	1280.2	+ 30.3
19 **เชียงใหม่**	**CHIANG MAI***								0.0	1173.0	- 96.6
20 ฝาง	Fang										
21 แม่อาย	Mae Ai										
22 เชียงดาว	Chiang Dao										
23 แม่แตง	Mae Taeng								0.0	1461.8	+269.7
24 แม่ริม	Mae Rim								0.0	1034.7	- 89.2
25 สันทราย	San Sai								0.0	801.2	-394.9
26 ดอยสะเก็ด	Doi Saket								0.0	1084.6	-116.5
27 สันกำแพง	San Kamphaeng										
28 หางดง	Hang Dong										
29 สารภี	Saraphi								0.0	1033.8	
30 สันป่าตอง	San Pa Tong								0.0	989.4	+ 1.8
31 จอมทอง	Chom Thong								0.0	802.3	-141.9
32 ฮอด	Hot								0.0	894.4	-216.5
33 **ลำพูน**	**LAMPHUN**								0.0	1033.5	+ 76.7
34 ป่าซาง	Pa Sang								0.0	909.5	- 74.7
35 ลี้	Li								0.0	1127.9	- 43.2
36 **ลำปาง**	**LAMPANG***			T					T	1406.3	+352.5
37 งาว	Ngao										
38 แจ้ห่ม	Chae Hom								0.0	903.9	- 83.9
39 เกาะคา	Ko Kha								0.0	1506.5	+460.4
40 สบปราบ	Sop Prap								0.0	1398.4	+330.4

ลำดับที่	สถานีฝน Station	วันที่และจำนวนน้ำฝนเป็นมิลลิเมตร Date and amount of rainfall in millimeters ธันวาคม December 23	24	25	26	27	28	29	ฝนรวม มม. Total rainfall mm.	ฝนรวมตั้งแต่ 1 มกราคม Accumulative rainfall since 1 January ปริมาณ มม. Amount mm.	สูงต่ำกว่าปกติ Above or below Normal
41	เถิน Thoen								0.0	1369.0	+384.6
42	แม่พริก Mae Phrik								0.0	1277.0	+316.9
43	แพร่ PRAE*			T					T	1164.8	+ 74.0
44	สอง Song								0.0	1052.1	-242.5
45	สูงเม่น Sung Men										
46	เด่นชัย Den Chai								0.0	1342.0	+166.7
47	น่าน NAN*			2.4					2.4	995.8	-313.4
48	ทุ่งช้าง [illegible]			4.8					4.8		
49	เชียงกลาง [illegible]								0.0	973.0	
50	ท่าวังผา Tha Wang Pha*			2.4					2.4	1093.1	-330.0
51	ปัว Pua								0.0	1232.1	- 53.3
52	สา Sa										
53	นาน้อย Na Noi								0.0	832.7	-123.5
54	อุตรดิตถ์ UTTARADIT*			T					T	1544.0	+114.3
55	ฟากท่า Fak Tha								0.0	1260.4	+107.2
56	น้ำปาด Nam Pat								0.0	1295.5	+105.9
57	สนามบินอุตรดิตถ์ Uttaradit Airport*								0.0	1385.1	-123.9
58	ท่าปลา Tha Pla								0.0	1356.3	+128.5
59	ลับแล Laplae								0.0	1290.0	-200.1
60	ตาก TAK*								0.0	1317.9	+282.0
61	เขื่อนภูมิพล Bhumibol Dam*		T						T	1468.8	+410.7
62	บ้านตาก Ban Tak								0.0	975.0	+130.3
63	แม่ระมาด Mae Ramat										
64	แม่สอด Mae Sot*								0.0	1909.7	+400.7
65	สุโขทัย SUKHOTHAI								0.0	914.1	-199.8
66	ทุ่งเสลี่ยม Thung Saliam								0.0	1485.7	+295.2
67	สวรรคโลก Sawankhalok										
68	กงไกรลาศ Kong Krailat								0.0	1108.8	-160.2
69	บ้านด่านลานหอย Ban Dan Lan Hoi										
70	พิษณุโลก PHITSANULOK*								0.0	1522.4	+182.6
71	นครไทย Nakhon Thai										
72	พรหมพิราม Phrom Phiram								0.0	1145.6	+172.6
73	วังทอง Wang Thong								0.0	1195.8	-167.2
74	บางกระทุ่ม Bang Krathum								0.0	990.3	-398.6
75	กำแพงเพชร KAMPHAENG PHET								0.0	1231.7	+ 20.5
76	พรานกระต่าย Phan Kratai								0.0	1452.7	+ 12.6
77	คลองขลุง Khlong Khlung								0.0	1552.6	+234.5
78	ขาณุวรลักษบุรี Khanu Woralaksaburi								0.0	1693.6	+419.6
79	พิจิตร PHICHIT								0.0	1487.6	- 36.4
80	สามง่าม Sam Ngam								0.0	1081.0	-186.1
81	ตะพานหิน Taphan Hin								0.0	1056.9	-219.5

สถานีฝน	Station	วันที่และจำนวนน้ำฝนเป็นมิลลิเมตร Date and amount of rainfall in millimeters ธันวาคม December 23	24	25	26	27	28	29	ฝนรวม มม. Total rainfall mm.	ฝนรวมตั้งแต่ 1 มกราคม Accumulative rainfall since 1 January ปริมาณ มม. Amount mm.	สูงต่ำกว่าปกติ Above or below Normal
82 บางมูลนาค	Bang Mun Nak								0.0	869.8	-262.7
83 โพทะเล	Pho Thale										
84 **เพชรบูรณ์**	**PHETCHABUN***								0.0	794.7	-436.5
85 หล่มเก่า	Lom Kao		T						T		
86 หล่มสัก	Lom Sak*		T						T	1019.3	+ 33.1
87 ชนแดน	Chon Daen								0.0	1026.7	-199.5
88 หนองไผ่	Nong Phai								0.0	852.5	-346.4
89 วิเชียรบุรี	Wichian Buri*								0.0	1476.5	+348.5
ภาคตะวันออกเฉียงเหนือ NORTHEASTERN PART											
1 **เลย**	**LOEI***			T	T				T	1334.2	+122.0
2 เชียงคาน	Chiang Khan			0.2					0.2	1354.2	+ 84.3
3 ท่าลี่	Tha Li								0.0	1375.4	+402.6
4 ด่านซ้าย	Dan Sai								0.0	886.5	-210.3
5 วังสะพุง	Wang Saphung								0.0	1074.7	- 26.8
6 **หนองคาย**	**NONG KHAI***			T					T	1298.5	-482.7
7 ศรีเชียงใหม่	Si Chiang Mai			0.6					0.6	1377.9	-308.2
8 ท่าบ่อ	Tha Bo			T					T	1258.9	-279.8
9 โพนพิสัย	Phon Phisai								0.0	1812.0	+ 1.8
10 บึงกาฬ	Bung Kan								0.0	3107.1	+642.7
11 เซกา	Seka										
12 **อุดรธานี**	**UDON THANI***			T					T	1525.1	- 16.4
13 เพ็ญ	Phen								0.0	1242.1	- 90.6
14 กุมภวาปี	Kumphawapi								0.0	1499.8	+419.3
15 หนองหาน	Nong Han			T					T		
16 หนองบัวลำภู	Nong Bua Lam Phu								0.0	943.8	+ 67.5
17 **สกลนคร**	**SAKON NAKHON***		0.6	T					0.6	1990.1	+521.4
18 วานรนิวาส	Wanon Niwat								0.0	1523.6	-212.1
19 สว่างแดนดิน	Sawang Daen Din								0.0	1469.3	-146.5
20 พรรณานิคม	Phanna Nikhom								0.0	1601.1	+ 82.0
21 **นครพนม**	**NAKHON PHANOM***		0.7	0.1					0.8	2171.6	-164.5
22 บ้านแพง	Ban Phaeng			0.2					0.2	2352.8	-400.8
23 ท่าอุเทน	Tha Uthen								0.0	1826.4	-442.0
24 นาแก	Na Kae		T						T	1724.6	+222.1
25 ธาตุพนม	That Phanom								0.0	1923.7	+163.0
26 มุกดาหาร	Mukdahan*		0.1	T					0.1	1820.2	+327.7
27 **กาฬสินธุ์**	**KALASIN**								0.0	1888.6	+499.6
28 ยางตลาด	Yang Talat		T						T	1639.7	+332.7
29 สหัสขันธ์	Sahatsakhan										
30 กุฉินารายน์	Kuchinarai										
31 กมลาไสย	Kamalasai										
32 **ร้อยเอ็ด**	**ROI ET***		0.1						0.1	1388.7	- 15.3

สถานีฝน	Station	วันที่และจำนวนน้ำฝนเป็นมิลลิเมตร Date and amount of rainfall in millimeters ธันวาคม December 23	24	25	26	27	28	29	ฝนรวม มม. Total rainfall mm.	ฝนรวมตั้งแต่ 1 มกราคม Accumulative rainfall since 1 January ปริมาณ มม. Amount mm.	สูงต่ำกว่าปกติ Above or below Normal
33 โพนทอง	Phon Thong										
34 ธวัชบุรี	Thawatchaburi								0.0	1149.3	-296.3
35 อาจสามารถ	At Samat								0.0	1468.9	+164.3
36 เสลภูมิ	Selaphum										
37 จตุรพักตร์พิมาน	Chaturaphak Phiman								0.0	1306.3	+235.9
38 เกษตรวิสัย	Kaset Wisai								0.0	1345.9	- 55.6
39 สุวรรณภูมิ	Suwannaphum		0.3						0.3	1505.7	-145.8
40 มหาสารคาม	MAHA SARAKHAM								0.0	1142.0	-236.6
41 เชียงยืน	Chiang Yun										
42 กันทรวิชัย	Kantharawichai								0.0	1331.2	+ 96.0
43 โกสุมพิสัย	Kosum Phisai*		0.4						0.4	1128.8	-115.6
44 บรบือ	Borabu										
45 วาปีปทุม	Wapi Pathum								0.0	1153.3	- 16.8
46 พยัคฆภูมิพิสัย	Phayakkhaphum Phisai								0.0	1142.4	-266.1
47 ขอนแก่น	KHON KAEN*		T						T	1155.6	- 47.3
48 น้ำพอง	Nam Phong										
49 ภูเวียง	Phu Wiang								0.0	987.8	-234.2
50 ชุมแพ	Chum Phae								0.0	837.6	-269.9
51 มัญจาคีรี	Mancha Khiri								0.0	698.9	
52 ชนบท	Chonnabot								0.0	981.4	-207.6
53 บ้านไผ่	Ban Phai								0.0	884.6	-317.2
54 พล	Phon								0.0	1013.8	-257.7
55 หนองสองห้อง	Nong Song Hong								0.0	1072.1	-201.0
56 ชัยภูมิ	CHAIYAPHUM*								0.0	810.8	-471.7
57 เกษตรสมบูรณ์	Kaset Sombun								0.0	784.0	- 90.4
58 ภูเขียว	Phu Khieo								0.0	568.4	
59 คอนสวรรค์	Khon Sawan								0.0	762.1	
60 จัตุรัส	Chatturat								0.0	1030.6	- 82.3
61 บำเหน็จณรงค์	Bamnet Narong								0.0	965.9	-248.6
62 นครราชสีมา	NAKHON RATCHASIMA*								0.0	1312.2	+115.7
63 ปักใหญ่	Bua Yai										
64 คง	Khong								0.0	709.6	
65 ด่านขุนทด	Dan Khun Thot								0.0	1063.3	+ 22.8
66 โนนไทย	Non Thai								0.0	946.3	-155.2
67 โนนสูง	Non Sung								0.0	947.2	-276.6
68 พิมาย	Phimai										
69 สีคิ้ว	Sikhiu								0.0	1117.8	+ 33.6
70 สูงเนิน	Sung Noen								0.0	1278.4	+110.0
71 ปักธงชัย	Pak Thong Chai								0.0	1328.6	+237.3
72 โชคชัย	Chok Chai*								0.0	1271.9	+211.9
73 ครบุรี	Khon Buri										

สถานีฝน	Station	วันที่และจำนวนน้ำฝนเป็นมิลลิเมตร Date and amount of rainfall in millimeters ธันวาคม December 23	24	25	26	27	28	29	ฝนรวม มม. Total rainfall mm.	ฝนรวมตั้งแต่ 1 มกราคม Accumulative rainfall since 1 January ปริมาณ มม. Amount mm.	สูงต่ำกว่าปกติ Above or below Normal
74 **บุรีรัมย์**	**BURI RAM**										
75 บุทไธสง	Phutthaisong										
76 สตึก	Satuk								0.0	1114.4	-208.2
77 ลำปลายมาศ	Lam Phai Mat								0.0	836.1	
78 นางรอง	Nang Rong*		0.3						0.3	1217.5	- 88.1
79 **สุรินทร์**	**SURIN***								0.0	1161.3	-146.6
80 รัตนบุรี	Rattanaburi								0.0	1173.1	-108.1
81 ท่าตูม	Tha Tum*		T						T	1137.6	- 54.1
82 ศีขรภูมิ	Sikhioraphum										
83 ปราสาท	Prasat								0.0	980.9	-232.6
84 สังขะ	Sangkha								0.0	1006.2	-197.7
85 **ศรีสะเกษ**	**SI SA KET**								0.0	1083.0	
86 ราษีไศล	Rasi Salai								0.0	1328.9	+ 72.1
87 กันทรารมย์	Kantharatom								0.0	903.5	-322.8
88 อุทุมพร	Khukhan								0.0	1124.2	-158.8
89 ขุนหาญ	Khun Han								0.0	910.9	
90 กันทรลักษ์	Kantharalak								0.0	973.1	
91 **อุบลราชธานี**	**UBON RATCHATHANI***		3.4						3.4	1733.4	+163.2
92 เขมราฐ	Khemarat								0.0	1884.4	+400.4
93 อำนาจเจริญ	Amnat Charoen								0.0	1451.9	-126.8
94 ยโสธร	Yasothon								0.0	1479.9	+26.4
95 ตระการพืชผล	Trakan Phutphon		2.8						2.8	1684.8	+173.5
96 มหาชนะชัย	Maha Chana Chai								0.0	1337.7	-117.0
97 เขื่องใน	Khuang Nai								0.0	1138.1	-366.7
98 โขงเจียม	Khong Chiam								0.0	2040.1	+256.6
99 เดชอุดม	Det Udom								0.0	1555.6	+ 16.7
100 บุณฑริก	Buntharik										
ภาคกลาง	**CENTRAL PART**										
1 **นครสวรรค์**	**NAKHON SAWAN***		T		T				T	1115.4	- 76.8
2 บรรพตพิสัย	Banphot Phisai								0.0	1238.7	+272.1
3 ชุมแสง	Chumsaeng										
4 หนองบัว	Nong Bua								0.0	1063.3	-253.0
5 ตาคลี	Lat Yao								0.0	1198.0	+130.0
6 ท่าตะโก	Tha Tako								0.0	1042.4	- 47.0
7 พยุหะคีรี	Phayuha Khiri								0.0	1273.9	+212.4
8 ตากฟ้า	Takhli								0.0	1387.6	+ 93.0
9 **อุทัยธานี**	**UTHAI THANI**								0.0	1303.9	+140.1
10 สว่างอารมณ์	Sawang Arom										
11 บ้านไร่	Ban Rai								0.0	1538.5	+344.9
12 ทัพทัน	Thap than								0.0	1352.6	+ 88.9
13 หนองฉาง	Nong Chang								0.0	1603.0	+174.7

สถานีฝน	Station	วันที่และจำนวนน้ำฝนเป็นมิลลิเมตร Date and amount of rainfall in millimeters ธันวาคม December 23	24	25	26	27	28	29	ฝนรวม มม. Total rainfall mm.	ฝนรวมตั้งแต่ 1 มกราคม Accumulative rainfall since 1 January ปริมาณ มม. Amount mm.	สูงต่ำกว่าปกติ Above or below Normal
14 หนองขาหย่าง	Nong Khayang								0.0	1261.1	+ 78.9
15 **ชัยนาท**	**CHAI NAT**								0.0	1338.0	+195.0
16 มโนรมย์	Manorom								0.0	1183.2	- 17.1
17 วัดสิงห์	Wat Sing								0.0	1313.1	+ 68.0
18 หันคา	Hankha								0.0	1258.3	+ 74.7
19 **สิงห์บุรี**	**SING BURI**								0.0	1256.9	+153.5
20 อินทร์บุรี	In Buri								0.0	973.7	-2[illegible].3
21 บางระจัน	Bang Rachan										
22 พรหมบุรี	Phrom Buri								0.0	1388.5	+ 63.6
23 **ลพบุรี**	**LOP BURI***								0.0	1390.1	+ 40.0
24 บ้านหมี่	Ban Mi								0.0	1118.9	+ 82.5
25 บัวชุม	Bua Chum*								0.0	1152.2	- 59.8
26 ชัยบาดาล	Chai Badan								0.0	1115.9	+ 10.5
27 พัฒนานิคม	Phatthana Nikhom								0.0	744.4	-348.4
28 โคกสำโรง	Khok Samrong								0.0	1118.0	+ 59.9
29 ท่าวุ้ง	Tha Wung								0.0	1164.0	-289.4
30 **สุพรรณบุรี**	**SUPHAN BURI***								0.0	1576.6	+312.4
31 เดิมบางนางบวช	Doembang Nangbuat								0.0	1311.8	+165.6
32 สามชุก	Sam Chuk								0.0	1376.5	+197.2
33 ดอนเจดีย์	Don Chedi										
34 ศรีประจันต์	Si Phrachan										
35 อู่ทอง	U Thong								0.0	825.2	-192.0
36 บางปลาม้า	Bang Pa Ma								0.0	1506.8	+537.7
37 สองพี่น้อง	Song Phi Nong								0.0	1566.6	+728.8
38 **อ่างทอง**	**ANG THONG**								0.0	1616.5	+283.2
39 โพธิ์ทอง	Pho Thong								0.0	2256.1	+760.9
40 ไชโย	Chaiyo								0.0	1616.4	+574.3
41 วิเศษชัยชาญ	Wiset Chai Chan								0.0	1710.5	+319.0
42 ป่าโมก	Pa Mok								0.0	1480.2	+296.3
43 **สระบุรี**	**SARABURI**								0.0	1316.8	-247.2
44 พระพุทธบาท	Phra Phutthabat								0.0	749.5	
45 บ้านหมอ	Ban Mo										
46 เสาไห้	Sao Hai								0.0	1056.1	-464.0
47 แก่งคอย	Kaeng Khio								0.0	1234.3	-322.6
48 หนองแค	Nong Khae								0.0	1384.2	-141.7
49 **พระนครศรีอยุธยา**	**PHRA NAKHON SI AYUTTHAYA**								0.0	1548.4	+437.0
50 ท่าเรือ	Tha Rua								0.0	1170.5	-373.1
51 ผักไห่	Phak Hai								0.0	1555.4	+168.2
52 บางบาล	Bang Ban								0.0	1651.4	+238.9
53 เสนา	Sena								0.0	1625.6	+224.4
54 บางไทร	Bang Sai								0.0	1588.0	+221.2

สถานีฝน	Station	วันที่และจำนวนน้ำฝนเป็นมิลลิเมตร Date and amount of rainfall in millimeters ธันวาคม December 23	24	25	26	27	28	29	ฝนรวม มม. Total rainfall mm.	ฝนรวมตั้งแต่ 1 มกราคม Accumulative rainfall since 1 January ปริมาณ มม. Amount mm.	สูงต่ำกว่าปกติ Above or below Normal
55 บางปะอิน	Bang Pa-in								0.0	1660.2	+288.5
56 ปทุมธานี	PATHUM THANI								0.0	984.0	-451.5
57 หนองเสือ	Nong Sua								0.0	1827.4	+294.9
58 ธัญบุรี	Thanyaburi								0.0	1210.6	-345.3
59 รังสิต	Rangsit								0.0	1182.7	-331.6
60 ลำลูกกา	Lam Luk Ka								0.0	1252.8	-208.5
61 นนทบุรี	NONTHABURI								0.0	1277.5	+142.8
62 บางบัวทอง	Bang Bua Thong										
63 ธนบุรี	THON BURI										
64 ตลิ่งชัน	Taling Chan										
65 บางขุนเทียน	Bang Khun Thian										
66 รามฎร์บูรณะ	Rat Burana										
67 กรุงเทพมหานคร	BANGKOK METROPOLIS		T		T				T	1518.1	+ 12.2
68 สนามบินดอนเมือง	Don Muang Airport		T						T	1119.1	-395.3
69 บางเขน	Bang Khen		T						T	1399.7	-101.9
70 มีนบุรี	Min Buri										
71 ลาดกระบัง	Lat Krabang										
72 ศูนย์วิจัยบางนา	Bangk Na*		T						T	1243.4	
73 กาญจนบุรี	KANCHANABURI*			T					T	1579.2	+457.8
74 สังขละบุรี	Sangkhla Buri										
75 เพชรบูรณ์	Pilok										
76 ทองผาภูมิ	Thong Pha Phum*								0.0	2246.9	+636.8
77 ศรีสวัสดิ์	Si Sawat										
78 ไทรโยค	Sai Yok										
79 พนมทวน	Phanom Thuan								0.0	977.9	+160.0
80 ท่าม่วง	Tha Muang								0.0	1188.9	+264.6
81 นครปฐม	NAKHON PATHOM								0.0	1337.9	+103.7
82 บางเลน	Bang Len								0.0	1040.2	-156.1
83 นครชัยศรี	Nakhon Chaisi								0.0	1276.9	+279.3
84 ราชบุรี	RATCHABURI								0.0	1013.2	-261.4
85 บ้านโป่ง	Ban Pong								0.0	1281.5	+248.0
86 โพธาราม	Photharam								0.0	1241.4	+ 96.8
87 ดำเนินสะดวก	Damnoen Saduak										
88 ปากท่อ	Pak Tho								0.0	869.1	-232.4
89 สมุทรสงคราม	SAMUT SONGKHRAM								0.0	1109.6	+ 15.1
90 บางคนที	Bang Khonthi								0.0	1377.3	+203.3
91 อัมพวา	Amphawa								0.0	936.0	-210.6
92 สมุทรสาคร	SAMUT SAKHON								0.0	1257.1	-103.6
93 กระทุ่มแบน	Kratum Baen								0.0	1292.8	+ 39.3
94 สมุทรปราการ	SAMUT PRAKAN								0.0	1130.5	-253.9
95 บางพลี	Bang Phli								0.0	1344.2	-104.9

สถานีฝน Station	วันที่และจำนวนน้ำฝนเป็นมิลลิเมตร Date and amount of rainfall in millimeters ธันวาคม December							ฝนรวม มม. Total rainfall mm.	ฝนรวมตั้งแต่ 1 มกราคม Accumulative rainfall since 1 January	
	23	24	25	26	27	28	29		ปริมาณ มม. Amount mm.	สูงต่ำกว่าปกติ Above or below Normal
ภาคตะวันออก EASTERN PART										
1 นครนายก NAKHON NAYOK								0.0	1728.8	-202.7
2 บ้านนา Ban Na								0.0	1728.6	-267.4
3 บากพลี Pak Phli								0.0	1744.3	-193.0
4 องครักษ์ Ongkharak								0.0	1907.3	+ 99.4
5 ปราจีนบุรี PRACHIN BURI*								0.0	1951.9	- 97.2
6 ประจันตคาม Prachantakham								0.0	1625.0	- 53.0
7 บ้านสร้าง Ban Sang										
8 ศรีมหาโพธิ Si Maha Phot								0.0	1421.1	-275.5
9 กบินทร์บุรี Kabin Buri*								0.0	1670.3	+117.5
10 สระแก้ว Sa Kaeo								0.0	1825.9	+112.4
11 วัฒนานคร Watthana Nakhon								0.0	1485.4	- 61.9
12 อรัญประเทศ Aranyaprathet*		T						T	1480.4	- 89.1
13 ฉะเชิงเทรา CHACHOENGSAO								0.0	1148.4	-227.8
14 บ้านโพธิ์ Ban Pho								0.0	1386.1	+133.3
15 ชลบุรี CHON BURI*								0.0	1715.1	+327.7
16 พานทอง Phan Thong								0.0	1388.2	+296.5
17 บ้านบึง Ban Bung								0.0	1432.6	+156.3
18 เกาะสีชัง Ko Sichang*				T				T	1895.0	+657.2
19 ศรีราชา Si Racha								0.0	1566.3	+387.4
20 สัตหีบ Sattahip*								0.0	1417.8	+ 91.1
21 ระยอง RAYONG								0.0	1542.5	+228.7
22 บ้านค่าย Ban Khai								0.0	1767.1	+501.4
23 แกลง Klaeng								0.0	1977.2	- 44.6
24 จันทบุรี CHANTHABURI*		T						T	2842.5	-324.4
25 ท่าใหม่ Tha Mai								0.0	1560.9	
26 มะขาม Makham										
27 ตราด TRAT								0.0	3473.0	-358.8
28 เขาสมิง Khao Saming										
29 แหลมงอบ Laem Ngop										
30 คลองใหญ่ Khlong Yai*		T						T	4374.7	-478.7
ภาคใต้ SOUTHERN PART										
1 เพชรบุรี PHETCHABURI								0.0	877.0	-281.4
2 บ้านแหลม Ban Laem								0.0	866.1	-333.1
3 บ้านลาด Ban Lat								0.0	1118.9	- 29.2
4 ท่ายาง Tha Yang								0.0	699.6	-138.1
5 ชะอำ Cha-am								0.0	828.8	- 70.2
6 ประจวบคีรีขันธ์ PRACHUAP KHIRI KHAN*								0.0	1027.7	-113.8
7 หัวหิน Hua Hin*		0.2						0.2	913.5	
8 ปราณบุรี Pran Buri										
9 ชุมพร CHUMPHON*		T	T	T			2.8	2.8	1859.3	-220.1

สถานีฝน	Station	วันที่และจำนวนน้ำฝนเป็นมิลลิเมตร Date and amount of rainfall in millimeters							ฝนรวม มม. Total rainfall mm.	ฝนสะสมตั้งแต่ 1 มกราคม Accumulative rainfall since 1 January	
		ธันวาคม December								ปริมาณ มม. Amount mm.	สูงต่ำกว่าปกติ Above or below Normal
		23	24	25	26	27	28	29			
10 ท่าแซะ	Tha Sae								0.0	1556.7	-504.1
11 สวี	Sawi										
12 หลังสวน	Lang Suan			250.0	9.5				259.5		
13 **สุราษฎร์ธานี**	**SURAT THANI***		13.6	76.6	62.7	14.3	1.3	8.6	177.1	1552.6	-207.9
14 ไชยา	Chaiya		2.8	82.6	54.2				139.6	2160.1	+483.6
15 เกาะสมุย	Ko Samui*		3.7	96.7	152.9	33.2		0.9	287.4	2205.1	+612.9
16 พุนพิน	Phunphin			30.9	33.4	9.5			73.8	1455.2	- 5.7
17 ท่าฉาง	Tha Chang		6.4	57.0	72.0		11.7		147.1		
18 กาญจนดิษฐ์	Kanchanadit										
19 บ้านนาสาร	Ban Na San			90.0	34.0				124.0		
20 **นครศรีธรรมราช**	**NAKHON SI THAMMARAT***	6.2	4.4	177.4	36.7	32.8	94.5	37.1	389.1	2605.7	+117.9
21 สิชล	Sichon		21.0	150.1	30.9				202.0	1597.3	-431.5
22 ท่าศาลา	Tha Sala		26.7	198.1	97.6	68.4	76.7		467.5	2712.2	+619.5
23 ฉวาง	Chawang			80.0	30.6		7.6		118.2	1980.5	- 30.6
24 ทุ่งสง	Thung Song			120.4	74.4	20.9	19.3		235.0	1871.9	-127.9
25 ร่อนพิบูลย์	Ron Phibun		5.4	198.0	110.0	25.7	59.0		398.1	2056.7	+341.8
26 ปากพนัง	Pak Phanang	10.2	30.6	48.2	50.4				139.4		
27 **พัทลุง**	**PHATTHALUNG**	1.2		62.7	36.1	87.2	76.8		264.0	1965.3	-338.9
28 ควนขนุน	Khuan Khanun			84.3	65.6	45.7			195.6	2108.3	
29 ปากพยูน	Pak Phayun			20.3					20.3	1009.5	
30 เขาชัยสน	Khao Chaison			27.3	40.3	70.6	60.5		198.7	1255.2	
31 **สงขลา**	**SONGKHLA***	1.1	40.9	52.4	31.9	6.1	19.8	8.0	160.2	1925.4	-227.6
32 รัตภูมิ	Rattaphum		2.0	5.5	33.8	37.9	112.3		191.5	1667.2	
33 หาดใหญ่	Hat Yai	0.4	T	0.9	71.2	70.5	35.3	1.7	180.0	1525.4	
34 สะเดา	Sadao			8.8	29.5				38.3	1375.7	
35 **ปัตตานี**	**PATTANI***		19.7	81.7	89.6	41.9	51.0	0.3	284.2	2082.6	+765.2
36 หนองจิก	Nong Chik			95.3	53.3				148.6	1293.4	
37 ยะหริ่ง	Yaring			136.2	19.3	70.5	32.2		258.2	1669.7	
38 มายอ	Mayo		25.8	128.5	95.0	124.6			373.9	2121.9	
39 โคกโพธิ์	Khok Pho			37.8	113.4	53.4	21.6		226.2	2165.1	
40 ปะนาเระ	Panare		30.4	38.4	15.9	80.2	13.7		178.6		
41 **ยะลา**	**YALA**		6.9	56.2	101.6	80.4	25.7		270.8	2079.8	
42 ยะหา	Yaha				126.3	158.9			285.2	1904.4	
43 รามัน	Raman		9.6	24.6	124.5	95.8	44.6		299.1	2359.3	
44 บันนังสตา	Bannang Satar			1.5	98.1	64.6	4.0		168.2		
45 เบตง	Betong			5.3	17.5	12.5			35.3	1630.6	
46 **นราธิวาส**	**NARATHIWAT***	0.6	2.6	75.8	42.1	88.2	144.9	15.1	369.3	2626.0	- 23.5
47 ยี่งอ	Yi-ngo			119.3	90.8	190.5	120.2		520.8	2474.5	
48 ระแงะ	Rangae			48.0	9.5		85.0		142.5		
49 ตากใบ	Tak Bai				50.3		178.6		228.9		
50 สุไหงโกลก	Sungai Kolok										

สถานีฝน Station	วันที่และจำนวนน้ำฝนเป็นมิลลิเมตร Date and amount of rainfall in millimeters ธันวาคม December							ฝนรวม มม. Total rainfall mm.	ฝนรวมตั้งแต่ 1 มกรา Accumulative rainfal since 1 January	
	23	24	25	26	27	28	29		ปริมาณ มม. Amount mm.	สูงต่ำกว่าปก Above or below Normal
51 ระนอง RANONG*	T	T	11.2	8.1				19.3	4200.8	-146.0
52 กระบุรี Kra Buri										
53 พังงา PHANGNGA			12.0	12.5				24.5	2445.0	
54 ตะกั่วป่า Takua Pa			15.6	2.8				18.4	5221.3	
55 กะปง Kapong			10.7					10.7	4536.0	
56 ท้ายเหมือง Thai Muang			11.5	1.2				12.7	3554.0	
57 ตะกั่วทุ่ง Takua Thung			6.7	2.6				9.3	3231.9	
58 ทับปุด Thap Put										
59 ภูเก็ต PHUKET*			16.6	10.8	T	0.2		27.6	2773.5	+434.1
60 สนามบินภูเก็ต Phuket Airport*			3.8	2.3	T	0.4		6.7	3068.0	+437.9
61 กระบี่ KRABI			2.9	14.6	0.8			18.3	2121.1	
62 อ่าวลึก Ao Luk	5.0		18.0	3.2	2.1			28.3	1975.9	
63 คลองท่อม Khlong Tom	1.1			10.2	1.6			12.9	1674.9	
64 ตรัง TRANG										
65 สนามบินตรัง Trang Airport*			32.3	9.0	17.7	12.8	13.9	85.7	2012.1	-396.7
66 สิเกา Sikao			26.4	2.4				28.8	1942.3	
67 ย่านตาขาว Yan Ta Khao			7.3	26.4		80.7		114.4	2158.6	
68 ปะเหลียน Palian	2.3			8.5	9.4	38.9		59.1	2354.9	
69 สตูล SATUN				4.2				4.2		
70 ทุ่งหว้า Thung Wa				10.0	5.0	6.0		21.0	1648.9	

สถานีฝน	Station	วันที่และจำนวนน้ำฝนเป็นมิลลิเมตร Dete and amount of rainfall in millimeters ธันวาคม December							ฝนรวม มม. Total rainfall mm.	ตั้งแต่ 1 มกราคม Accumulative rainfall since 1 January	
		23	24	25	26	27	28	29		ปริมาณ มม. Amount mm.	สูงต่ำกว่าปกติ Above or below Normal
กรุงเทพมหานคร	**BANGKOK METROPOLIS**										
1 สถานีเครื่องรับส่งวิทยุนนทบุรี	Overseas Radio Receiving Station								0.0	1229.7	
2 ว.ว. การช่างนนทบุรี	Nonthaburi Trade School								0.0	877.8	
3 พลังงานปรมาณูแห่งชาติ	Atomic Energy For Peace								0.0	1022.3	
4 กองกำกับการรถวิทยุฯ	MMP. Sub Division Car Center										
5 วิทยาลัยครูจันทรเกษม	Chankasem College Education								0.0	764.0	
6 การไฟฟ้าฝ่ายผลิต	Electrical Supply Authority								0.0	1078.9	
7 ศูนย์ฝึกการบินพลเรือน	Civil Aviation Training Center								0.0	935.4	
8 ว.ว. โยธินบูรณะ	Yothin Burana School										
9 สถานีรถไฟบางบำหรุ	Bang Bamru Railway Station								0.0	1157.2	
10 ว.ว. พาณิชการสยาม	Siam Commercial School								0.0	1216.0	
11 ว.ว. การประชาสัมพันธ์	Public Relation School								0.0	1312.7	
12 ว.ว. สามเสนนอก	Sam Sen Nok School								0.0	1070.7	
13 มหาวิทยาลัยรามคำแหง	Ramkhamhaeng University								0.0	1124.8	
14 ว.ว. ศรีอุดัย	Sri Udai School		T						T	1223.1	
15 ว.ว. จิตรลดา	Chitlada School								0.0	1536.4	
16 เขตบางกะปิ	Bangkapi Boundary										
17 เขตหนองจอก	Nong Chok Boundary										
18 กระทรวงศึกษาธิการ	Ministry of Education								0.0	1065.5	
19 ว.ว. ช่างกลวิทยา	Changkol Vitthaya School								0.0	1225.7	
20 ร. 1 พัน 2 รอ.	Second Infantry Battalion										
21 บ้านมนังคศิลา	Ban Manangkha Sila										
22 ว.ว. โยสิตสโมสร	Kosit Samosorn School		T						T	1442.7	
23 ประตูน้ำปทุมวัน	Pathumvan Irr.								0.0	1311.5	
24 ว.ว. เฉลิมสาสน์ศึกษา	Chaloemsart Suksa School								0.0	917.1	
25 วิทยาลัยเพาะช่าง	Poh Chang College								0.0	1286.0	
26 ว.ว. มาแตร์เดอี	Mater Dei School										
27 สถานีจ่ายไฟฟ้าบางกะปิ	Sup Center of Electrial Supply-Bangkapi								0.0	1015.7	
28 วิทยาลัยพาณิชการธนบุรี	Thonburi Commercial College								0.0	1164.4	
29 วิทยาลัยครูบ้านสมเด็จ	Bansomdet Teacher College								0.0	1206.0	
30 เขตคลองสาน	Khlong San Boundary								0.0	1271.2	
31 ว.ว. เตรียมทหาร	Armed Force Academy Preparatory-School								0.0	1514.6	
32 ว.ว. กรุงเทพคริสเตียน	Bangkok Christian College								0.0	1162.7	
33 ว.ว. ศรีวิกรม์	Srivikorn School								0.0	1347.2	
34 ประตูน้ำพระโขนง	Prakhanong Irr.								0.0	1241.7	
35 ว.ว. สมชิตศึกษา	Somchit Suksa School										
36 ว.ว. ยานนาเวศวิทยาคม	Yannaves Vitthayakhom School										
37 ว.ว. พระโขนง	Prakhanong School										
38 ว.ว. ช่องนนทรี	Chong Nonthri School										

อุณหภูมิสูงสุดและต่ำสุดประจำวันที่ ๒๓ – ๒๙ ธันวาคม ๒๕๑๗

Daily Max. and Min. Temperature 23 - 29 December 1974

สถานี	Station	อุณหภูมิสูงสุดและต่ำสุดเป็นองศา ซ. Max. and Min. Temperature in degree C.							เฉลี่ยสูงสุด ต่ำสุด Average Max. Min.	เฉลี่ยในสัปดาห์ Weekly Mean	ค่าปกติประจำเดือน Monthly Normal
		23	24	25	26	27	28	29			
ภาคเหนือ	**NORTHERN PART**										
1 เชียงราย	CHIANG RAI	24.8 12.0	25.3 11.4	28.0 13.5	24.4 14.5	27.5 14.6	28.5 13.2	28.7 13.5	26.7 13.2	20.0	20.1
2 แม่ฮ่องสอน	MAE HONG SON	30.8 17.8	29.0 15.0	29.7 14.4	30.8 17.0	31.2 17.4	32.3 18.5	31.8 17.7	30.8 16.8	23.8	22.6
3 เชียงใหม่	CHIANG MAI	27.0 12.6	27.4 13.6	26.6 15.5	28.2 18.0	29.7 16.5	30.6 15.7	30.3 15.4	28.5 15.3	21.9	21.8
4 น่าน	NAN	28.4 13.9	27.6 12.9	27.0 14.1	27.5 18.3	30.4 16.8	31.2 16.9	31.2 16.2	29.0 15.6	22.3	22.1
5 ท่าวังผา	Tha Wang Pha	28.2 13.0	29.0 10.3	28.3 12.9	.. 17.2	30.7 ..	31.6 16.7	.. 12.5	29.1	21.6	..
6 ลำปาง	LAMPANG	28.4 15.5	28.6 13.4	28.4 16.0	27.8 19.5	29.3 16.4	31.4 15.5	.. 16.9	29.0 16.2	22.6	22.3
7 แม่สะเรียง	Mae Sariang	30.7 14.2	29.6 13.3	29.8 12.7	30.7 18.2	32.2 15.2	32.9 17.0	32.4 16.3	31.2 15.3	23.2	23.2
8 แพร่	PHRAE	29.5 16.4	28.8 14.2	27.4 16.5	28.6 19.8	31.0 18.3	30.9 17.2	32.1 16.9	29.8 17.0	23.4	22.6
9 อุตรดิตถ์	UTTARADIT	31.2 18.6	31.1 16.7	28.2 20.0	31.3 20.3	33.4 19.6	33.7 19.9	34.3 20.1	31.9 19.3	25.6	24.3
10 สนามบินอุตรดิตถ์	Uttaradit Airport	30.4 17.2	29.6 15.4	26.5 18.4	31.4 19.8	31.4 ..	32.6 17.6	.. ..	30.3	24.0	..
11 ตาก	TAK	29.5 18.1	29.8 15.4	27.4 18.2	29.2 18.7	30.6 19.6	32.2 18.7	32.1 17.4	30.1 18.0	24.0	23.3
12 พิษณุโลก	PHITSANULOK	30.6 19.5	30.8 16.9	28.7 20.0	30.9 20.1	32.0 20.6	33.2 20.6	32.8 19.7	31.3 19.6	25.4	24.7
13 แม่สอด	Mae Sot	29.5 15.2	28.7 13.8	27.9 15.5	28.7 19.5	30.4 18.5	31.1 17.8	31.5 16.5	29.9 16.7	23.3	23.1
14 เพชรบูรณ์	PHETCHABUN	31.2 16.2	31.3 14.4	29.9 20.3	30.0 20.9	33.0 18.5	33.9 17.2	33.9 18.3	31.9 18.0	25.0	23.2
15 หล่มสัก	Lom Sak	30.8 17.0	30.3 14.3	28.8 21.0	29.0 20.6	31.4 19.0	32.7 17.6	.. 19.0	30.5	24.4	..
16 วิเชียรบุรี	Wichian Buri	31.5 16.3	30.2 16.1	30.6 21.0	31.5 19.5	32.8 18.1	33.7 18.0	.. 18.3	31.6 18.2	24.9	..
ภาคตะวันออกเฉียงเหนือ	**NORTHEASTERN PART**										
1 หนองคาย	NONG KHAI	28.3 16.1	28.8 16.2	26.6 19.8	27.6 18.8	30.6 19.3	30.8 18.2	30.0 18.2	29.0 18.1	23.6	22.9
2 เลย	LOEI	28.6 17.5	27.8 13.5	27.1 18.8	27.0 19.1	30.9 16.9	31.5 16.4	31.5 16.5	29.2 17.0	23.1	21.5
3 อุดรธานี	UDON THANI	27.5 16.6	28.9 16.4	26.7 20.3	28.2 18.5	30.4 19.7	30.6 18.8	30.3 18.4	28.9 18.4	23.6	22.4
4 สกลนคร	SAKON NAKHON	26.8 14.1	27.2 14.0	22.8 17.9	28.0 15.6	30.0 17.8	29.4 19.2	30.4 16.2	27.8 16.4	22.1	22.0
5 นครพนม	NAKHON PHANOM	28.6 12.6	27.7 14.5	24.5 17.5	28.9 15.3	29.1 15.9	28.8 17.9	29.8 16.1	28.2 15.7	22.0	22.0
6 มุกดาหาร	Mukdahan	26.8 15.2	26.0 17.7	23.2 17.6	27.2 15.9	27.8 18.0	28.7 19.5	29.4 17.2	27.0 17.3	22.2	22.1
7 ขอนแก่น	KHON KAEN	29.4 15.5	29.2 16.3	27.1 18.5	29.0 18.4	30.0 19.2	30.6 18.0	31.2 18.0	29.5 17.7	23.6	23.1
8 โกสุมพิสัย	Kosum Phisai	28.3 15.8	27.8 15.8	26.0 18.8	28.2 18.0	32.0 19.9	29.5 18.5	.. 17.4	28.6 17.7	23.2	..
9 ร้อยเอ็ด	ROI ET	28.8 15.6	26.3 16.5	25.4 18.0	27.4 16.8	30.5 19.0	30.2 18.8	30.0 17.8	28.4 17.5	23.0	23.2
10 ชัยภูมิ	CHAIYAPHUM	28.7 17.9	29.0 16.0	29.1 20.3	28.9 19.1	29.9 18.7	30.5 21.1	30.9 21.0	29.6 19.2	24.4	23.6
11 อุบลราชธานี	UBON RATCHATHANI	28.2 16.6	26.7 18.2	25.8 18.2	29.9 18.3	28.9 18.8	31.0 19.3	31.2 18.3	28.8 18.2	23.5	23.9
12 สุรินทร์	SURIN	28.8 16.4	27.8 17.9	27.2 18.7	29.0 18.8	30.8 17.4	31.6 19.7	31.7 19.1	29.6 18.3	24.0	23.5
13 ท่าตูม	Tha Tum	28.3 15.5	27.1 17.0	24.9 18.2	27.8 18.3	29.6 17.7	29.3 19.3	30.6 17.7	28.2 17.7	23.0	..
14 นางรอง	Nang Rong	28.6 16.7	27.1 17.5	27.3 18.6	19.0	30.2 ..	31.4 20.4	19.3	28.6 18.6	23.6	..

สถานี	Station	อุณหภูมิสูงสุดและต่ำสุดเป็นองศา ซ. Max. and Min Temperature in degree C.							เฉลี่ยสูงสุดต่ำสุด Average Max. Min.	เฉลี่ยประจำสัปดาห์ Weekly Mean	ค่าปกติประจำเดือน Monthly Normal
		23	24	25	26	27	28	29			
5 นครราชสีมา	NAKHON RATCHASIMA	29.2 16.5	28.0 15.7	28.0 19.0	28.3 19.4	30.0 18.4	30.8 19.1	30.6 19.4	29.2 18.2	23.7	23.2
6 โชคชัย	Chok Chai	28.2 15.2	27.5 15.2	27.8 18.1	27.9 18.7	30.2 17.6	30.4 17.8	17.8	28.7 17.2	23.0	..
ภาคกลาง	**CENTRAL PART**										
1 นครสวรรค์	NAKHON SAWAN	31.7 21.2	30.7 18.0	29.9 21.5	30.0 20.5	32.4 20.4	33.3 20.1	33.4 20.3	31.6 20.3	26.0	24.6
2 ลพบุรี	LOP BURI	30.7 20.0	30.5 20.7	28.6 21.7	30.0 22.6	31.7 23.5	32.7 22.8	32.5 21.8	31.0 21.9	26.4	25.4
3 สุพรรณบุรี	SUPHAN BURI	30.6 17.5	30.5 17.5	29.6 20.4	29.0 19.2	31.7 19.3	32.7 18.9	32.9 19.4	31.0 18.9	25.0	24.9
4 กาญจนบุรี	KANCHANABURI	31.0 17.2	30.5 18.6	27.1 22.5	29.5 22.4	32.0 21.0	32.9 20.5	33.4 20.5	30.9 20.3	25.6	24.3
5 ทองผาภูมิ	Thong Pha Phum	28.9 15.5	30.3 15.5	27.9 19.0	30.2 17.0	31.7 18.6	32.5 17.0	33.0 17.5	30.6 17.1	23.8	..
6 สนามบินดอนเมือง	Dong Muang Airport	29.2 17.4	29.3 17.5	29.0 20.8	28.5 20.2	31.0 19.8	31.5 19.7	32.0 20.5	30.0 19.4	24.7	25.9
7 กรุงเทพมหานคร	BANGKOK METROPOLIS	31.9 18.8	32.5 18.0	31.9 22.7	30.2 21.8	32.8 21.7	34.8 20.8	34.5 21.2	32.5 20.7	26.6	25.9
8 ศูนย์วิจัย ฯ บางนา	Bang Na	30.5 19.5	30.0 19.2	29.9 21.9	29.0 21.5	31.4 21.5	32.8 23.5	33.0 21.0	30.9 21.2	26.0	..
ภาคตะวันออก	**EASTERN PART**										
1 ปราจีนบุรี	PRACHIN BURI	30.8 20.7	30.0 19.5	29.9 22.0	30.2 21.5	31.5 21.7	33.0 21.7	33.5 22.0	31.3 21.3	26.3	25.5
2 กบินทร์บุรี	Kabin Buri	30.2 20.0	28.6 18.6	29.3 21.3	30.5 21.7	30.5 22.5	32.9 21.3	21.6	30.3 21.0	25.6	..
3 อรัญประเทศ	Aranyaprathet	30.8 18.0	29.2 17.0	29.8 18.0	30.7 19.0	32.0 20.8	33.0 20.7	33.7 20.3	31.3 19.1	25.2	24.6
4 ชลบุรี	CHON BURI	31.8 19.7	30.4 19.6	31.5 22.2	31.0 21.8	33.6 22.8	34.8 22.9	34.7 22.6	32.5 21.7	27.1	25.7
5 เกาะสีชัง	Ko Si Chang	29.2 22.4	28.0 22.6	28.7 23.0	27.8 23.2	31.0 24.0	30.5 24.9	31.0 24.6	29.4 23.5	26.4	26.4
6 สัตหีบ	Sattahip	31.0 20.4	30.5 18.7	31.2 22.4	30.3 22.7	32.7 22.6	33.1 23.6	33.4 22.8	31.7 21.9	26.8	27.2
7 ระยอง	RAYONG	32.5 20.2	31.8 18.3	32.7 22.3	31.2 22.9	33.1 22.4	34.0 23.9	23.1	32.6 20.9	26.8	..
8 จันทบุรี	CHANTHABURI	30.2 20.9	28.2 20.6	28.7 21.4	28.7 21.7	28.7 23.0	32.5 24.3	32.6 24.0	29.9 22.3	26.1	25.6
9 คลองใหญ่	Khlong Yai	32.3 19.5	28.7 20.3	31.2 19.0	32.1 24.3	34.4 25.2	34.6 25.2	33.7 21.9	32.4 22.2	27.3	26.2
ภาคใต้	**SOUTHERN PART**										
1 หัวหิน	Hua Hin	28.6 20.8	29.6 21.0	27.9 23.2	29.0 22.8	29.2 23.3	30.7 23.5	30.5 23.4	29.4 22.6	26.0	25.3
2 ประจวบคีรีขันธ์	PRACHUAP KHIRI KHAN	30.2 21.9	31.2 21.1	29.5 23.1	30.5 23.5	30.5 23.7	30.8 24.1	31.6 20.7	30.6 22.6	26.6	25.0
3 ชุมพร	CHUMPHON	29.0 20.0	29.2 19.3	29.2 22.9	27.5 24.6	28.5 21.5	30.2 21.5	30.6 21.4	29.2 21.6	25.4	24.9
4 สุราษฎร์ธานี	SURAT THANI	28.5 21.7	29.0 20.7	27.9 22.7	25.3 23.0	25.3 22.1	26.6 22.8	29.1 22.8	27.2 22.3	24.8	25.6
5 เกาะสมุย	Ko Samui	29.8 24.6	29.7 23.7	27.4 24.8	28.7 22.9	28.8 22.0	28.8 25.4	29.0 25.2	28.9 24.1	26.5	..
6 นครศรีธรรมราช	NAKHON SI THAMMARAT	28.8 23.0	28.9 21.5	24.4 22.6	28.3 22.3	25.9 21.8	25.2 24.0	27.2 22.0	27.0 22.5	24.8	25.8
7 สงขลา	SONGKHLA	29.9 25.2	29.4 25.5	26.7 23.6	29.7 23.9	27.8 23.7	29.9 25.1	29.6 23.6	29.0 24.4	26.7	26.6
8 ปัตตานี	PATTANI	30.9 22.4	30.1 21.8	26.8 23.0	28.9 21.6	25.3 22.2	25.7 22.1	28.3 22.6	27.8 22.2	25.0	25.8
9 นราธิวาส	NARATHIWAT	29.7 22.1	29.4 21.9	29.9 22.5	28.4 23.0	26.4 24.0	26.6 22.1	27.4 22.6	28.2 22.5	25.4	25.8
10 ระนอง	RANONG	29.8 20.7	31.9 19.5	29.0 22.4	26.5 22.1	31.1 24.2	29.5 22.2	31.4 22.1	29.9 21.9	25.9	25.7
11 ภูเก็ต	PHUKET	30.5 24.2	31.2 23.9	29.8 23.5	30.1 23.8	28.9 24.8	30.3 25.1	29.5 24.9	30.0 24.3	27.2	27.2
12 สนามบินภูเก็ต	Phuket Airport	30.5 22.2	31.2 21.2	29.9 19.6	29.0 22.5	28.2 23.4	31.7 23.0	23.6	30.1 22.2	26.2	26.5
13 สนามบินตรัง	Trang Airport	31.3 23.4	31.4 21.4	29.5 20.4	27.5 22.4	27.0 23.3	27.9 23.2	28.3 23.0	29.9 22.4	25.7	26.5

แก้ไขเพิ่มเติมรายงานจำนวนน้ำฝนเนื่องจากได้รับรายงานภายหลัง สำหรับรายงานอากาศประจำสัปดาห์ ฉบับที่ ๕๑/๒๕๑๗

Corrections for late rainfall data reports in weekly weather report No. 51/2517

สถานีฝน	Station	วันที่และจำนวนน้ำฝนเป็นมิลลิเมตร Date and amount of rainfall in millimeters							ฝนรวม มม. Total rainfall mm.	ฝนรวมตั้งแต่ 1 มกราคม Accumulative rainfall since 1 January	
		ธันวาคม December								ปริมาณ มม. Amount mm.	สูงต่ำกว่าปกติ Above or below Normal
		16	17	18	19	20	21	22			
	ภาคใต้ **SOUTHERN PART**										
14	ไชยา Chaiya						50.8		72.2	2020.5	+355.1
25	รอนพิบูลย์ Ron Phibun							8.3	121.8	1658.6	- 70.2
26	ปากพนัง Pak Phanang							45.6	138.7		
28	ควนขนุน Khuan Khanun							77.1	122.7	1912.7	
37	ยะหริ่ง Yaring						5.2		12.6	1411.5	
42	ยะหา Yaha							5.4	5.4	1619.2	
44	บันนังสตา Bannang Satar							1.0	4.1		
45	เบตง Betong							6.3	6.3	1595.3	
47	ยิงอ Yi-ngo							8.7	47.2	1953.7	
66	สิเกา Sikao							1.0	1.6	1913.5	

REMARKS

1. **Meteorological Department's Station (with * mark).** Rainfall observation is performed daily at 07.00 a.m. by the Meteorological Department's personnel. Therefore the daily rainfall amount in this publication means the total amount of rainfall in 24-hr. period from 07.00 a.m. of the recorded date to 07.00 a.m. of the following day.

2. **Voluntary Rainfall Station (without * mark)** located at Distric or Province. Rainfall observation is performed daily at 09.00 a.m. by the voluntary observer. The daily rainfall amount means the total amount of rainfall in 24-hr. period from 09.00 a.m. of the recorded date to 09.00 a.m. of the following day.

3. **Rainfall and Temperature Data.** The daily rainfall and temperature observations are submitted to the Meteorological Department soon after the measurement by the following means:-
   - — the Meteorological Department's stations send their observations by radio and telegraph.
   - — the voluntary rainfall stations send their observations by telegraph.

   Those daily reports generally arrive at the Meteorological Department from about 07.00 a.m. to 07.00 p.m.

4. **Data.** Various data published in this publication are obtained from radio and telegraph reports. Therefore the user should be cautious in using them. If there is any doubts please inquire the Rainfall Statistics Section of Hydrometeorology Division for further informations.

5. **Various Symbols.** The symbols used in this publication have the following meanings:—

Blank	**represents**	**No rainfall or report of observation does not arrive in time for publication**
T	,,	**Trace or light rainfall with amount less than 0.1 mm.**
*	,,	Meteorological Department's station

Meteorological Department
Bangkok Metropolis

Hydrometeorology Division
Tel. 916053, 910178

● กำหนดออก สัปดาห์ละ 1 ฉบับ ปีละ 52 ฉบับ

● ค่าบำรุง ฉบับละ 5 บาท ปีละ 150 บาท

● การบอกรับ ติดต่อที่กองอุตุนิยมวิทยาอุทก กรมอุตุนิยมวิทยา

โทร. 916053

พิมพ์ที่โรงพิมพ์กรมอุตุนิยมวิทยา กระทรวงคมนาคม กรุงเทพมหานคร

เรือเอก เจตน์ ไชยลาโภ ผู้พิมพ์โฆษณา 2517

4937